Hungary.

IDŐJÁRÁSI NAPIJELENTÉS

ЕЖЕДНЕВНЫЙ МЕТЕОРОЛОГИЧЕСКИЙ БЮЛЛЕТЕНЬ · DAILY WEATHER REPORT
BULLETIN QUOTIDIEN DE TEMPS · TÄGLICHER WETTERBERICHT

87. évfolyam 274. szám + Budapest + 1 9 7 4. október 1. kedd

Az időjárási helyzet és a várható időjárás:

A Skandináv-félsziget és az Adriai-tenger felett egy-egy mérsékeltövi ciklon középpontja helyezkedik el. A két ciklont Finnországon, Lengyelország keleti részén és Erdélyen keresztül egy alacsonnyomásu csatorna köti össze. Ebben a csatornában huzódik Európa legkifejlettebb időjárási frontja. A kb. 500 km széles frontálzónában csaknem mindenütt esik az eső. A fronttól keletre tulnyomóan derült, száraz az idő, és napközben mindenütt az évszaknak megfelelő fölé emelkedik a hőmérséklet. Bár kontinensünknek az előbbi frontálzónától nyugatra eső részén is kevés a felhő, és csak elszórtan esik az eső, a nappali felmelegedés 4, 6 fokkal elmarad az évszaknak megfelelőtől.

Az emlitett, igen lassan mozgó időjárási front tegnap napközben a Duna-Tisza közén helyezkedett el, igy hazánkban hétfőn jelentős különbség volt az egyes időjárási elemekben. A Szeged, Szolnok, Miskolc vonaltól nyugatra egész nap borult maradt az ég és mindenütt esett az eső. A vonaltól keletre viszont 2, 7 órás napsütést mértek és tulnyomórészt csak az éjszaka kezdett esni az eső. A ma reggel 7 óráig lehullott csapadék mennyisége az ország északnyugati és keleti részén mindenütt 10 mm alatt maradt, csupán a Dunántul keleti feléből és az Északi-hegyvidék egy-két állomásáról jelentettek 10, 15, Somogyszobról, Lengyelből és Árpádtetőről 20 mm-t, napközben a Dunántulon 10, 12, a Duna-Tisza közén 12, 22, a Tiszántulon pedig 22, 24, fokig emelkedett a hőmérséklet. A legalacsonyabb éjszakai hőmérséklet a Tiszától nyugatra 4, 9, keletre pedig 10, 12 fok között volt. Ma délelőtt folytatódott az erősen felhős idő, de esőt már csak a keleti országrészből jelentettek. 11 órára csak 9, 12 fokig emelkedett a hőmérséklet.

Ma 12 órakor Budapesten 12 fok volt, a tengerszintre átszámitott légnyomás 760 mm, alig változik.

Várható időjárás szerda estig:

Az ország nyugati részén csökkenő felhőzet, legfeljebb kisebb esővel, keleten még tulnyomóan felhős idő, már kevesebb esővel.
Többfelé élénk, a Dunántulon időnként erős északnyugati szél.
Várható legalacsonyabb éjszakai hőmérséklet 2, 7 fok között, nyugaton néhány szélvédett helyen gyenge talajmenti fagy.
legmagasabb nappali hőmérséklet szerdán 10, 15 fok között.

Aigner Szilárd s.k.

A hőmérséklet napi középértéke és eltérése a 100 évi átlagtól /Budapesten:/

1974. IX. 30. 11,2 C° -3,4 C°

1871 óta ezen a napon Budapesten előfordult:

legmagasabb hőmérséklet 31,5 C° /1946/
legalacsonyabb hőmérséklet 1,9 C° /1912/

QC 989 H9 I32 1974 Oct-Dec

LIBRARY
ATMOSPHERIC SCIENCES
LIBRARY
74,0659,
N.O.A.A.
U.S. Dept. of Commerce
N.O.A.A.
U. S. Dept. of Commerce

National Oceanic and Atmospheric Administration

Environmental Data Rescue Program

ERRATA NOTICE

One or more conditions of the original document may affect the quality of the image, such as:

Discolored pages
Faded or light ink
Binding intrudes into the text

This document has been imaged through the NOAA Environmental Data Rescue Program. To view the original document, please contact the NOAA Central Library in Silver Spring, MD at (301) 713-2607 x124 or www.reference@nodc.noaa.gov.

Information Manufacturing Corporation
Imaging Subcontractor
Rocket Center, West Virginia
September 14, 1999

LEGMAGASABB HŐMÉRSÉKLET

1974. IX. 30.

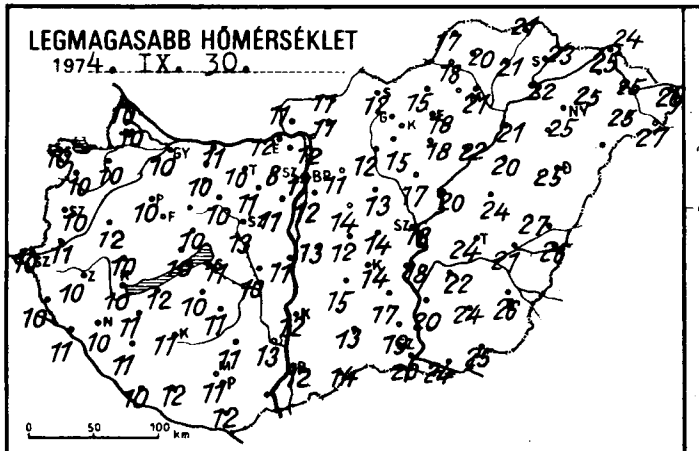

LEGALACSONYABB HŐMÉRSÉKLET

1974. X. 1.

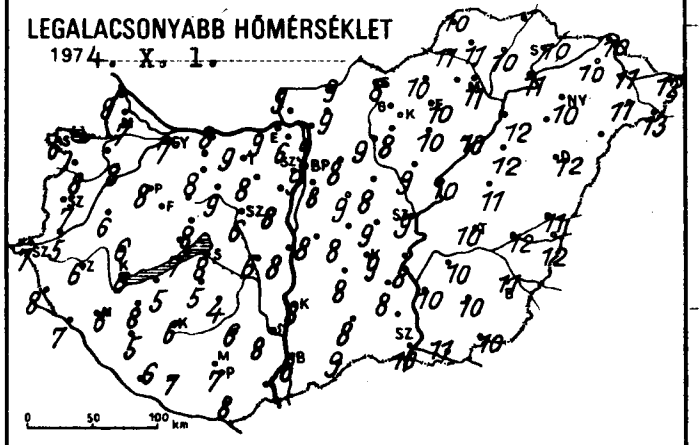

24 órás CSAPADÉKELOSZLÁS

1974. IX. 30. 7h -tól X. 1. 7h -ig.

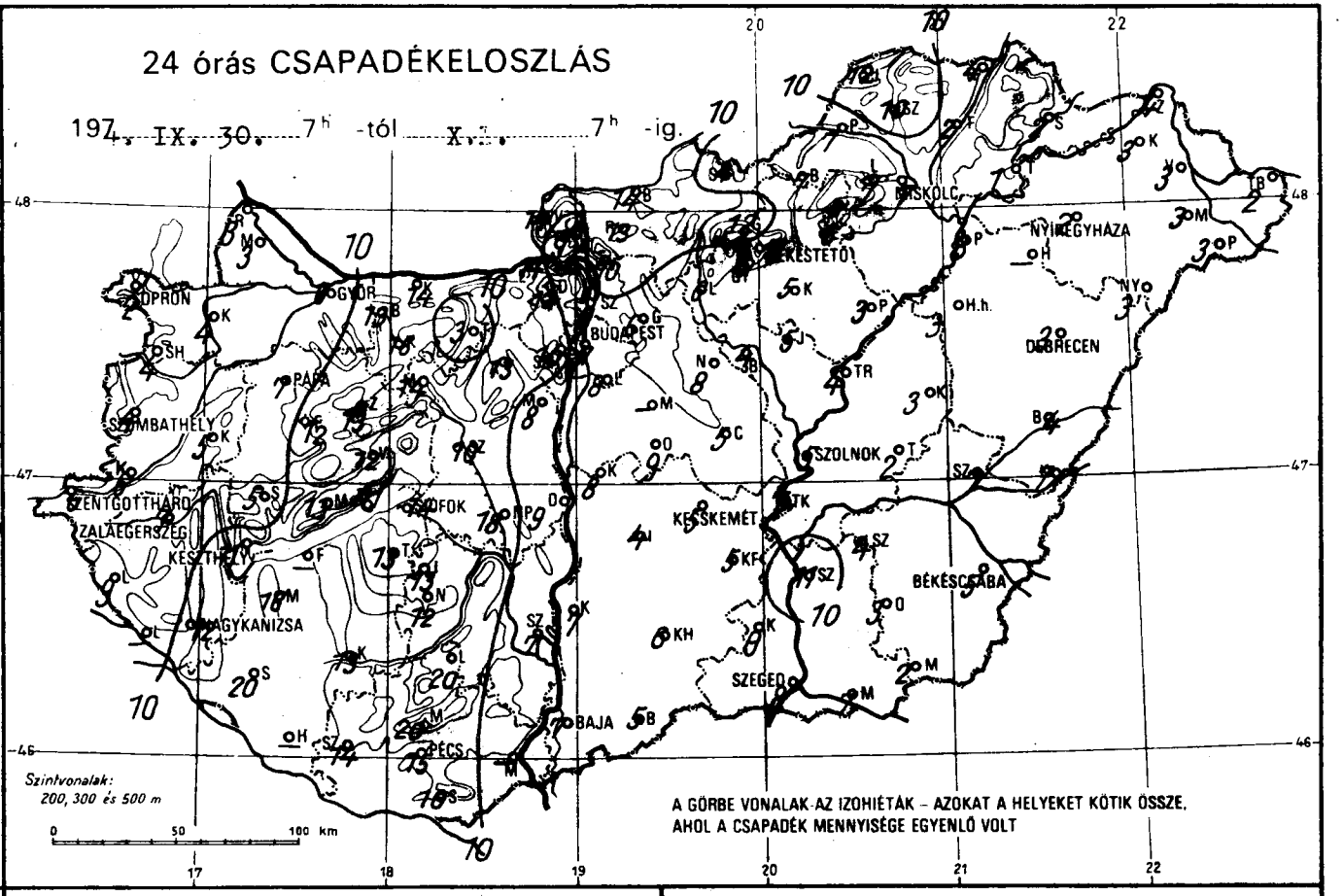

RADIÁCIÓS MINIMUM

1974. X. 1.

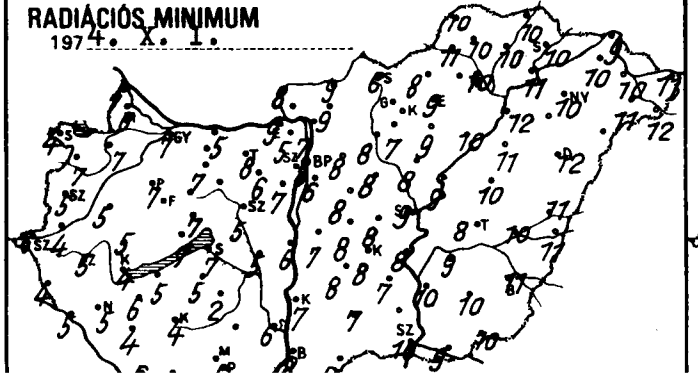

NAPFÉNYTARTAM

1974. IX. 30.

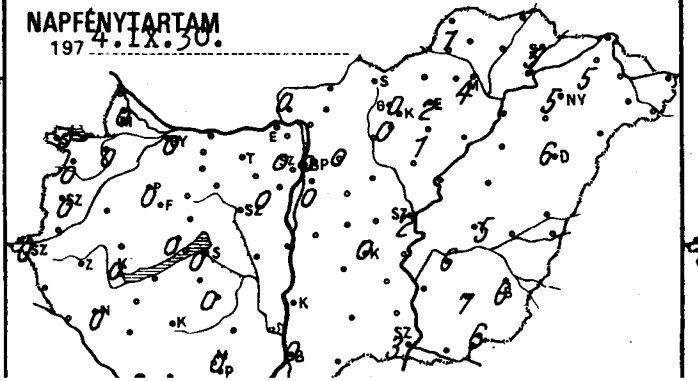

LEGERŐSEBB SZÉLLÖKÉS m/s

1974. IX. 30.

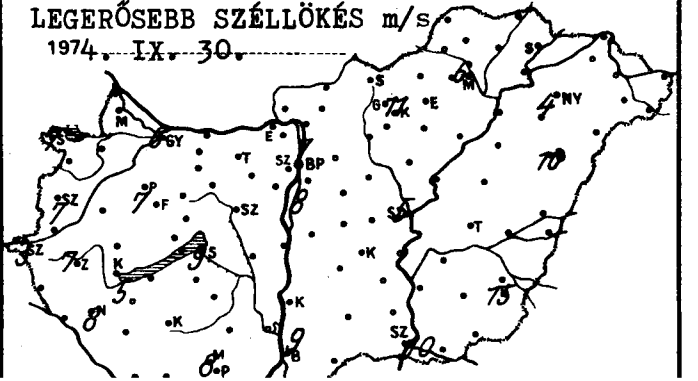

	197 4. X. 1. 07 h -ig az utolsó 24 óra adatai					
	csapadék (mm)		max. hőmérséklet	min. hőmérséklet	rad. min.	napos órák
ór	6	=	10	7	7	0
juvár	4		10	8	7	0
sonmagyaróvár	3		10	7	6	0
ka	3		10	8	7	
ron	2	=	10	6	4	0
ronhorpács	4		10	8	7	0
d	5		12	6	5	
mend	6		11	5	4	
tgotthárd	6	=	10	7	6	0
mbathely	4	=	10	7	5	0
ti	9		10	8	4	
nye	•		11	7	5	
ykanizsa	12		10	6	5	0
egerszeg	7		10	6	5	
kasgyepű	12	≡	8	6	6	
zthely	11	=	10	6	4	0
csshely	13		8	7	6	0
a	7		10	8	7	0
eg	5		10	6	5	
ny	11		10	7	7	
prém	12		10	8	7	
	13	≡	8	6	5	
yod	•		12	5	5	
nokszt. györgy	•		10	6	6	0
osvár	13		11	6	4	
cali	16		11	8	6	
ok	14		11	8	7	0
ogyszob	20		11	5	4	
	13		10	5	5	
olna	13	=	10	6	5	
ergom	14		12	9	9	
ér	16	≡	10	8	7	
árom	14		11	8	5	
banya	3		10	9	8	
útdoboz	13	=	11	8	6	
aújváros	9		11	8	6	
tonvásár	8		11	8	7	0
	14		10	9	–	
yhörcsökp.	18	▽	10	6	5	
adbattyán	20	≡	13	6	5	
zemcse	13		11	4	2	0
yel	20		11	6	3	
ykónyi	12		–	–	–	
szárd	7		13	8	6	
adatok	20	≡	9	7	7	
ács	–		–	–	–	
	15	=	11	7	6	0
s	16		12	8	7	
etvár	14		12	7	6	
Lőrinc	8	=	12	8	6	0
Met. Int.	7	≡	11	9	8	0
Szab. hegy	20	≡	10	7	7	0
éd	5		14	9	8	
ogokő	12	≡	8	6	5	
öllő	6	≡	11	8	8	0
lyrét	9		11	8	7	
or	•	≡	14	9	8	
ykata	8		13	8	8	
ny	4		12	8	8	
lendre	9		12	9	8	

	197 4. X. 1. 07 h -ig az utolsó 24 óra adatai					
	csapadék (mm)		max. hőmérséklet	min. hőmérséklet	rad. min.	napos órák
Vác	10	=	12	9	7	
Vámosmikola	14	≡	11	9	8	0
Baja	7	=	12	8	8	0
Bácsalmás	5		14	9	9	
Izsák	4		15	8	8	
Kalocsa	7		12	8	7	
Kecskemét	5	▽	14	9	8	0
Kiskunf. háza	5		17	8	7	
Kiskunhalas	6		13	8	7	
Kunszentmiklós	8	▽	13	8	7	
Tiszakécske	7	▽	18	8	8	
Balassagyarmat	14		11	9	9	
Romhány	13		11	9	9	
Salgótarján	4	=	12	8	6	
Eger	6		18	10	9	2
Galyatető	12	▽	15	5	4	
Gyöngyös	6		15	8	7	0
Kékestető	7	▽ =	11	6	5	0
Kompolt	5		18	10	9	2
Lőrinci	6		12	9	8	
Poroszló	3	≡	22	10	10	
Jászapáti	5	=	17	9	8	
Jászberény	4		14	10	8	
Karcag	3		24	11	10	
Szolnok	5	≡	18	9	9	2
Tiszaroff	4		20	10	9	
Túrkeve	2		24	10	8	5
Kistelek	9		19	–	–	
Makó	7		24	11	9	
Szeged	8	=	20	10	10	3
Szentes	11		20	10	10	
Borsodnádasd	7		15	10	8	
Füged	2		21	10	10	
Hidasnémeti	4		21	–	10	
Jósvafő	12		17	10	10	1
Lillafüred	7		19	11	10	
Miskolc	7	=	21	11	10	4
Putnok	7		18	11	11	
Sárospatak	2		23	10	10	5
Szendrőlád	10	≡	20	11	10	
Tokaj	1		22	11	11	
Kisvárda	3		25	10	10	5
Mátészalka	3		25	11	11	
Nyíregyháza	2		25	10	10	5
Nyírlugos	3		–	–	–	
Pátyod	3		27	13	12	
Tiszabecs	2		24	12	11	
Vásárosnamény	3		25	11	10	
Záhony	4		24	10	9	
Berettyóújfalu	4		27	12	11	
Debrecen	3	=	25	12	12	6
Hajdúdorog	–		–	–	–	
Hortobágy	3		20	12	11	
Körösszakál	7		26	12	11	
Polgár	3	▽	27	12	12	
Békéscsaba	5	=	26	11	11	6
Mezőhegyes	2		25	10	10	6
Orosháza	3		24	10	10	7
Szarvas	4		22	10	9	6
Szeghalom	7		21	12	10	



KIADJA: ORSZÁGOS METEOROLÓGIAI SZOLGÁLAT
Készíti: Központi Előrejelző Intézet Előrejelző Osztálya — T.: 287-076 — Megjelenik naponké
Évi előfizetési díja: 720,—Ft — Megrendelhető: 1024 Budapest, II., Kitaibel Pál u. 1. Telefon: 353-500,
Kiadásért felel: az OMSZ elnöke — Szerkesztésért felel: a KEI igazgatója

IDŐJÁRÁSI NAPIJELENTÉS

ЕЖЕДНЕВНЫЙ МЕТЕОРОЛОГИЧЕСКИЙ БЮЛЛЕТЕНЬ · DAILY WEATHER REPORT
BULLETIN QUOTIDIEN DE TEMPS · TÄGLICHER WETTERBERICHT

87. évfolyam 275. szám + Budapest + 1974. október 2. szerda

Az időjárási helyzet és a várható időjárás:

A szárazföldünk fölött örvénylő, származását terkintve sarkvidéki levegő hatására Európa legnagyobb részén hidegebb az idő, mint azt általában október elején megszokhattuk, többfelé, főként a Brit-Szigeteken, az Alpok térségében, az Adriai-tenger környékén, Lengyelországban és a Szovjetunió európai területének nyugati részén kiterjedt esőzések vannak, de a kontinens többi részéről is jelentenek futó záporokat, Olaszországból zivatarokat. Zavartalanul napos, száraz, nyárias időjárás csupán Kelet-Európában van a Kárpát-medencének és környékének időjárását a következő 36 órában is a hideg levegő határozza meg.

Hazánk fölött kedden erősen felhős, vagy borult volt az ég, ezért számottevő napsütés sehol sem alakult ki. Többfelé esett az eső, jelentősebb mennyiségü csapadékot azonban csak a keleti, északkeleti országrészből jelentettek. Itt általában 5, 15, Pátyodon 19 mm eső esett, a hőmérséklet napközben általában csak 15, 15 fokig emelkedett sőt a Dunántul északi részén helyenként még a 10 fokot sem érte el. Szerdára virradó éjszaka a nyugati megyékben 2, 5 máshol 5, 8 fokig hült le a levegő. Ma délelöttre megszüntek az esők, főként nyugaton és északon időnként felszakadozott a felhőzet, de igen hüvös maradt az idő, 11 órakor mindössze 8 és 10 fok között váltakozott a hőmérséklet az ország területén.

Ma 12 órakor Budapesten a hőmérséklet 10 fok volt, a tengerszintre átszámitott légnyomás 761 mm, alig változik.

Várható időjárás csütörtök estig:

Szerdán időnként felszakadozó felhőzet, számottevő eső nélkül, csütörtökön délen és nyugaton borult idő többfelé esővel, az ország többi részén kevesebb felhő , csak szórványosan előforduló kisebb esőkkel. Éjszaka és hajnalban néhány helyen köd. Időnként megélénkülő északi, északkeleti szél, a szokatlanul hüvös idő tovább tart.
Várható legalacsonyabb éjszakai hőmérséklet: 2, 7 fok között néhány szélvédett helyen gyenge talajmenti fagy.
legmagasabb nappali hőmérséklet csütörtökön: 9, 14 fo között.

Vissy Károly s.k.

A hőmérséklet napi középértéke és eltérése a 100 évi átlagtól /Budapesten:/

1974. X. 1.	10,4 C°	-4,2 C°

1871 óta ezen a napon Budapesten előfordult:

legmagasabb hőmérséklet	28,4 C° /1942/
legalacsonyabb hőmérséklet	2,8 C° /1916/

74.0660.

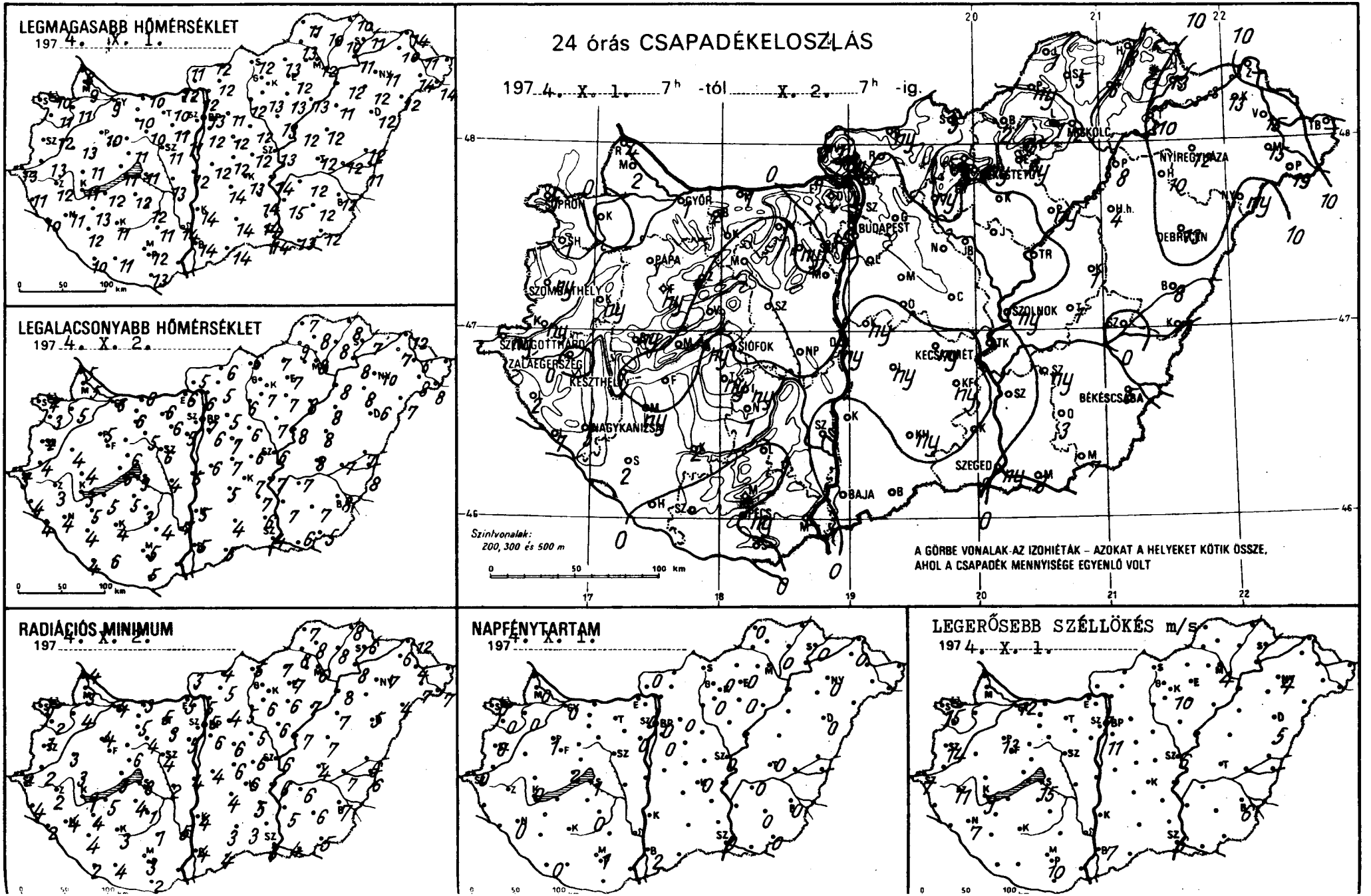
LEGMAGASABB HŐMÉRSÉKLET
1974. X. 1.
LEGALACSONYABB HŐMÉRSÉKLET
1974. X. 2.
24 órás CSAPADÉKELOSZLÁS
1974. X. 1. 7h -tól X. 2. 7h -ig.
Szintvonalak:
200, 300 és 500 m
A GÖRBE VONALAK AZ IZOHIÉTÁK – AZOKAT A HELYEKET KÖTIK ÖSSZE,
AHOL A CSAPADÉK MENNYISÉGE EGYENLŐ VOLT
RADIÁCIÓS MINIMUM
1974. X. 2.
NAPFÉNYTARTAM
1974. X. 1.
LEGERŐSEBB SZÉLLÖKÉS m/s
1974. X. 1.
SOPRON
GYŐR
BUDAPEST
MISKOLC
NYÍREGYHÁZA
DEBRECEN
SZOMBATHELY
PAPA
SZOLNOK
SZENTGOTTHÁRD
ZALAEGERSZEG
KESZTHELY
SIÓFOK
KECSKEMÉT
BÉKÉSCSABA
NAGYKANIZSA
SZEGED
BAJA
PÉCS

	197 4.X.2. 07 h -ig az utolsó 24 óra adatai					
	csapadék (mm)		max. hőmérséklet	min. hőmérséklet	rad. min.	napos órák
ŏr	1		9	6	4	0
puvár	.		11	5	4	0
sonmagyaróvár	2		9	5	3	0
jka	4		8	5	4	
pron	1	=	10	4	0	0
pronhorpács	1	⌒	11	3	2	0
ld	ny		13	4	3	
rmend	ny		13	4	2	
ntgotthárd	ny	▽ =	13	3	2	0
mbathely	ny		12	2	1	0
ti	2	≡	11	4	4	
enye	7	≡	10	4	2	
gykanizsa	5	≡	11	4	4	0
aegerszeg	.	=	12	3	2	
kasgyepű	ny	▽	8	5	4	
szthely	.	=	11	3	1	0
ncshely	.		9	5	4	2
ba	1	=	10	5	4	1
neg	ny	,	11	4	3	
any	ny		11	6	3	
zprém	.		11	6	6	
:	.		7	5	3	
nyód	.		12	5	5	
mokszt. györgy	.		10	4	2	0
bosvár	2	⌒	11	4	3	
rcali	ny	,	13	5	4	
fok	.		11	9	8	1
nogyszob	2	≡	12	4	4	
)	ny		12	5	4	
olna	2		9	5	4	
tergom	.		12	6	5	
bér	.	⌒	10	6	5	
nárom	1		10	6	3	
ábánya	.	⌒	10	6	5	
sútdoboz	ny	,	11	6	3	
aújváros	ny		12	5	4	
tonvásár	.		11	5	5	0
:	.	⌒	10	5	4	
yhörcsökp.	.		13	4	2	
adbattyán	.	⌒	11	6	4	
szemcse	ny	, ⌒	12	3	1	0
gyel	.		11	4	1	
ykónyi	1	,	12	6	5	
szárd	.		14	7	5	
rpádtető	.		11	5	4	
ács	-		-	-	-	
	ny	=	12	5	3	1
s	.		13	5	2	
etvár	.		11	6	4	
Lőrinc	.		12	6	6	0
Met. Int.	.		13	7	5	0
Szab. hegy	.	⌒	8	4	4	0
éd	.		12	6	6	
ogókő	.	≡	7	2	2	
öllő	.		11	5	4	0
lyrét	ny	≡	11	5	5	
ior	.		12	7	6	
ykáta	.		12	6	5	
eny	.		12	7	6	
tendre	.		12	7	6	

	197 4.X.2. 07 h -ig az utolsó 24 óra adatai					
	csapadék (mm)		max. hőmérséklet	min. hőmérséklet	rad. min.	napos órák
Vác	.		12	6	5	
Vámosmikola	1		11	5	3	0
Baja	.		14	5	4	2
Bácsalmás	.		14	5	4	
Izsák	ny	,	14	5	4	
Kalocsa	.		14	5	4	
Kecskemét	ny		13	7	6	0
Kiskunf. háza	ny		14	7	5	
Kiskunhalas	ny		14	4	3	
Kunszentmiklós	ny	,	12	6	4	
Tiszakécske	.		14	7	6	
Balassagyarmat	ny		12	6	4	
Romhány	.		12	5	5	
Salgótarján	5		12	6	5	
Eger	ny		12	7	7	0
Galyatető	-		-	-	-	
Gyöngyös	.		13	7	6	0
Kékestető	ny		8	2	2	0
Kompolt	.		13	7	6	0
Lőrinci	ny	⌒	12	6	5	
Poroszló	ny	,	13	8	7	
Jászapáti	.	⌒	13	7	6	
Jászberény	.	⌒	14	7	6	
Karcag	.		12	8	7	
Szolnok	ny	=	13	6	6	0
Tiszaroff	.		12	8	7	
Túrkeve	1		12	8	4	0
Kistelek	.		14	6	3	
Makó	3		13	6	4	
Szeged	ny	▽	14	4	3	0
Szentes	.		15	7	5	
Borsodnádasd	2	▽	13	7	7	
Füged	6		10	8	8	
Hidasnémeti	8		10	8	8	
Jósvafő	1		11	7	7	0
Lillafüred	1	,	11	7	7	
Miskolc	.	▽ =	12	8	6	0
Putnok	ny	,	13	9	8	
Sárospatak	13		11	7	6	0
Szendrőlád	5	≡	10	8	8	
Tokaj	10		11	8	8	
Kisvárda	13		10	7	6	0
Mátészalka	15		14	8	7	
Nyíregyháza	12		11	10	7	0
Nyírlugos	ny	,	12	7	4	
Pátyod	19	▽	14	8	7	
Tiszabecs	-		-	-	-	
Vásárosnamény	15		11	6	4	
Záhony	-		-	-	-	
Berettyóújfalu	8		12	7	6	
Debrecen	13	=	12	6	5	0
Hajdúdorog	10		12	8	7	
Hortobágy	4		11	8	7	
Körösszakál	7		11	8	6	
Polgár	8	▽	12	8	8	
Békéscsaba	5	=	12	8	7	0
Mezőhegyes	7		12	5	5	0
Orosháza	3		12	7	6	0
Szarvas	ny	,	12	7	6	0
Szeghalom	.		12	7	7	

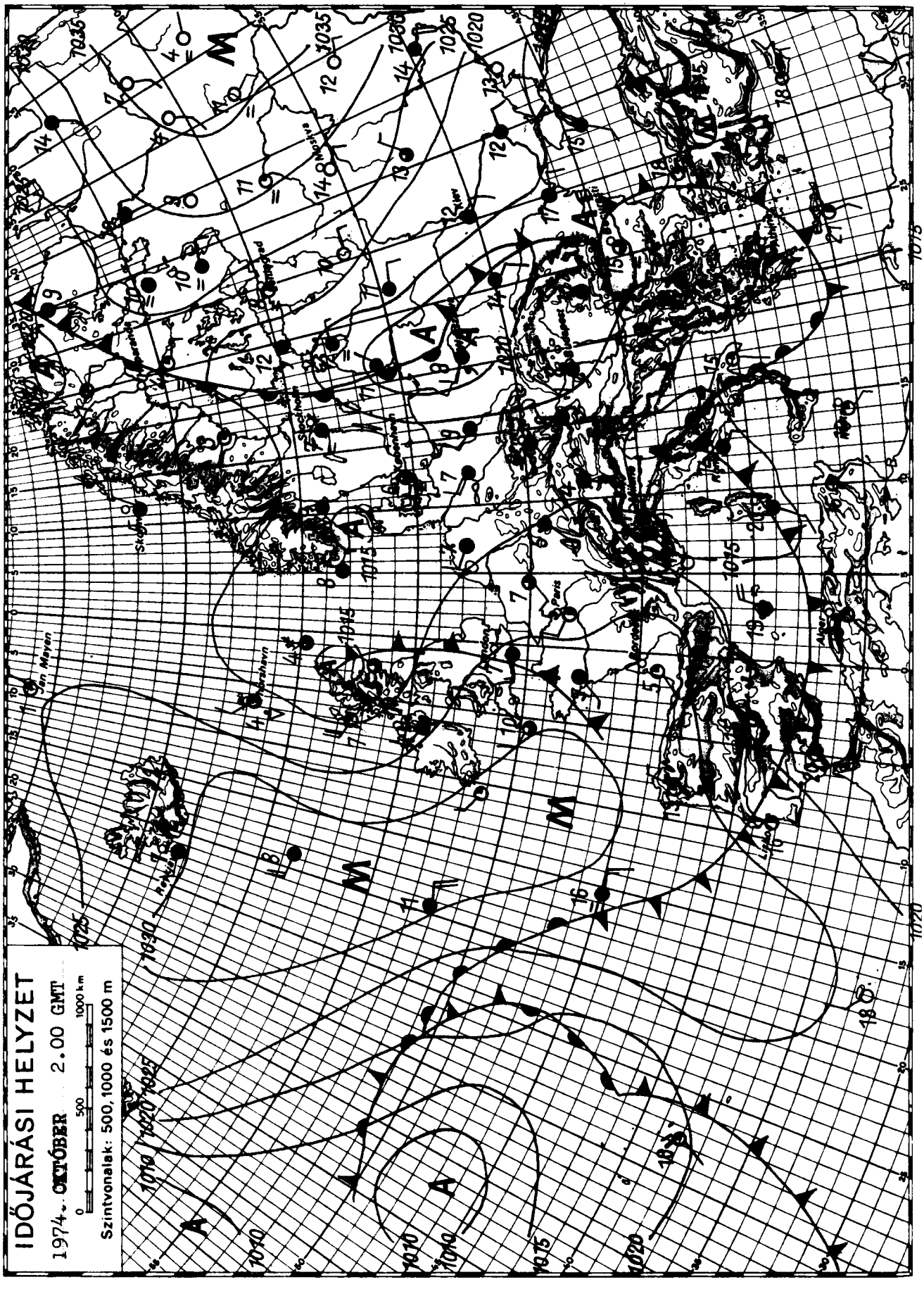

KIADJA: ORSZÁGOS METEOROLÓGIAI SZOLGÁLAT

Készítí: Központi Előrejelző Intézet Előrejelző Osztálya — T.: 273 - 018 — Megjelenik naponként —

Évi előfizetési díja: 720,—Ft — Megrendelhető: 1024 Budapest, II., Kitaibel Pál u. 1. Telefon: 353-500,

Kiadásért felel: az OMSZ elnöke — Szerkesztésért felel: a KEI igazgatója

OFFSET

IDŐJÁRÁSI NAPIJELENTÉS

ЕЖЕДНЕВНЫЙ МЕТЕОРОЛОГИЧЕСКИЙ БЮЛЛЕТЕНЬ · DAILY WEATHER REPORT
BULLETIN QUOTIDIEN DE TEMPS · TÄGLICHER WETTERBERICHT

7. évfolyam 276. szám + Budapest + 1974. október 3. csütörtök

Az időjárási helyzet és a várható időjárás:

Európa legnagyobb részén hideg, sarkvidéki eredetü léghullámok határozák meg az időjárást. Hatásukra a hőmérséklet általában 3, 8 fokkal, helyenkint 0 fokkal is alacsonyabb az évszaknak megfelelő átlagnál. Ott, ahol a hideg levegő enyhébb léghullámokkal találkozik: Skandináviában, Franciaország térségében, valamint a Kárpát-medence keleti felén erősen felhős, esős az idő. Tulnyoóan derült, száraz és az évszaknak megfelelőnél jóval melegebb időjárást csak Szovjetunió Európai területének középső és keleti részéről jelentenek.

Hazánkban szerdán általában borult idő volt, csak az északnyugati megyékben sütött ki 1-3 órára a nap. Az ország nyugati és középső részén sokfelé sett az eső. A hőmérséklet csucsértéke általában 10, 12 fok között alakult. jszaka borult idő volt. Országszerte esett az eső, a Mátra legmagasabb csucsain avazott. A 24 óra alatt lehullott eső mennyisége az ország legnagyobb részén 0-20 mm volt, Veszprém, Vas és Zala megyében többfelé meg is haladta kissé a 0 mm-t. Csütörtök hajnalra a nyugati, délnyugati megyékben 2, 5, máshol 5, 8 okig hült le a levegő. Lentiből gyenge talajmenti fagyot jelentettek. Csütörökön délelött a Tiszántulon még erősen felhős idő volt, kisebb esőkkel. Máshol elszakadozott a felhőzet, az esők megszüntek. A hőmérséklet 11 órakor 8, és 13 ok között váltakozott.

Ma 12 órakor Budapesten a hőmérséklet 11 fok, a tengerszintre átszámiott légnyomás 761 mm, erősen emelkedő irányzatu.

Várható időjárás péntek estig:

Változóan felhős, hüvös idő, néhány helyen, inkább csak keleten esővel, a legmagasabb hegyeken kisebb havazással. Csütörtökön élénk, időnkint erős északnyugati, nyugati, pénteken délnyugatira forduló és átmeneti gyengülés után ujra megélénkülő szél. A szokatlanul hüvös idő tovább tart.

Várható legalacsonyabb éjszakai hőmérséklet, 1, 6 fok között, főképp a Dunántulon helyenkint talajmenti fagy.

legmagasabb nappali hőmérséklet pénteken 9, 14 fok között,

Rajkay Ödön s.k.

TÁVOLABBI KILÁTÁSOK KEDD REGGELIG:

Eleinte felhőátvonulások megismétlődő esők. Élénk nyugatias széllel hüvös idő. Az időszak második felében kevesebb felhő és eső, a hőmérséklet emelkedik. Legalacsonyabb hajnali hőmérséklet: eleinte 2,7, később 5,9 fok között. Legmagasabb nappali hőmérséklet: eleinte 10, 14, később 14, 18 fok között. Jelentős mennyiségü /legalább 5 mm-es/ csapadék az ország területének 70 %-án várható az időszak elején.

KÖZÉPTÁVÚ ELŐREJELZŐ OSZTÁLY

hőmérséklet napi középértéke és eltérése a 100 évi átlagtól /Budapesten:/

974. X. 2.	9,1 C°	-5,4 C°

371 óta ezen a napon Budapesten előfordult:

egmagasabb hőmérséklet	28,4 C° /1942/
egalacsonyabb hőmérséklet	2,8 C° /1916/

74.0661.

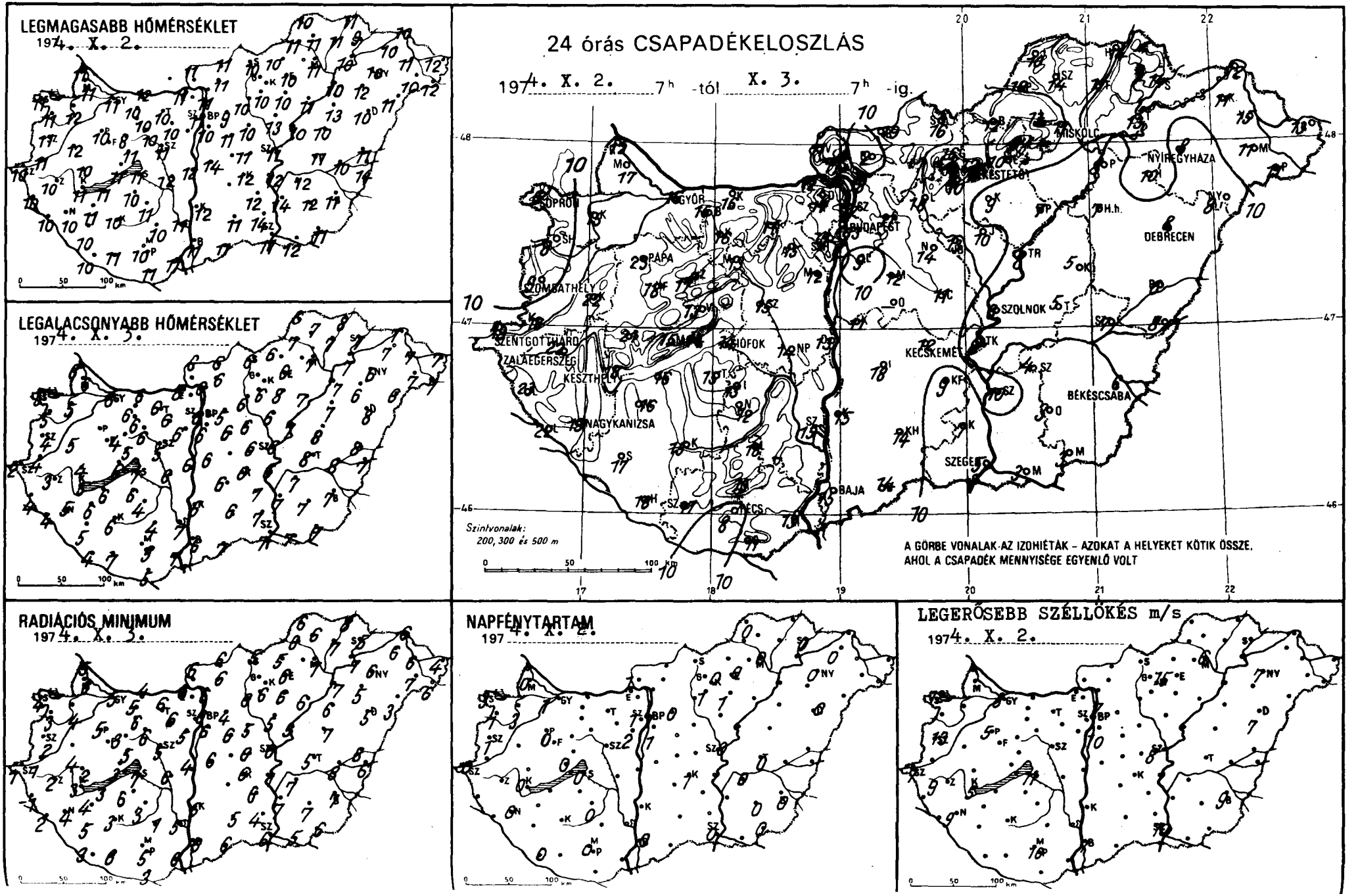
LEGMAGASABB HŐMÉRSÉKLET
1974. X. 2.
LEGALACSONYABB HŐMÉRSÉKLET
1974. X. 3.
24 órás CSAPADÉKELOSZLÁS
1974. X. 2. 7h -tól X. 3. 7h -ig.
Szintvonalak:
200, 300 és 500 m
A GÖRBE VONALAK AZ IZOHIÉTÁK – AZOKAT A HELYEKET KÖTIK ÖSSZE,
AHOL A CSAPADÉK MENNYISÉGE EGYENLŐ VOLT
RADIÁCIÓS MINIMUM
1974. X. 3.
NAPFÉNYTARTAM
1974. X. 2.
LEGERŐSEBB SZÉLLÖKÉS m/s
1974. X. 2.
SOPRON
GYŐR
BUDAPEST
MISKOLC
NYÍREGYHÁZA
DEBRECEN
PAPA
SZOMBATHELY
SZOLNOK
SZENTGOTTHÁRD
ZALAEGERSZEG
KESZTHELY
SIÓFOK
KECSKEMÉT
BÉKÉSCSABA
NAGYKANIZSA
SZEGED
PÉCS
BAJA

	1974. X. 3. 07 h -ig az utolsó 24 óra adatai							1974. X. 3. 07 h -ig az utolsó 24 óra adatai						
	csapadék (mm)		max. hőmérséklet	min. hőmérséklet	rad. min.	napos órák		csapadék (mm)		max. hőmérséklet	min. hőmérséklet	rad. min.	napos órák
Győr	16		11	6	5	1	Vác	18		11	6	6	
Kapuvár	15		12	5	4	3	Vámosmikola	11		11	6	6	1
Hosonmagyaróvár	17		11	6	6	0	Baja	15		11	6	6	0
Bajka	12		11	6	5		Bácsalmás	10		11	7	6	
Sopron	6		11	5	4	3	Izsák	18		–	6	6	
Sopronhorpács	8		11	5	3	1	Kalocsa	15		12	6	6	
Káld	22		12	5	4		Kecskemét	12	=	12	6	6	1
Körmend	16		11	4	1		Kiskunf. háza	9		12	7	6	
Szentgotthárd	19	=	10	2	1	0	Kiskunhalas	14		11	6	5	
Szombathely	9		11	4	2	1	Kunszentmiklós	11		14	6	6	
Jenti	23		10	4	-1		Tiszakécske	8	▽	12	6	1	
Vetenye	22		10	4	2		Balassagyarmat	19	▽	11	6	6	
Nagykanizsa	19		10	5	4	0	Romhány	2	▽	11	6	6	
Zalaegerszeg	22		10	3	2		Salgótarján	16		10	6	5	
Farkasgyepű	18		8	7	4		Eger	10	▽	10	6	6	0
Keszthely	15		11	5	3	0	Galyatető	16	*	5	0	0	
Mencshely	15		11	5	3	0	Gyöngyös	10		10	6	6	1
Pápa	23		10	6	5	0	Kékestető	12	* =	5	2	0	0
Sümeg	21		10	4	2		Kompolt	9	▽	10	8	6	1
Tihany	14		11	6	3		Lőrinci	18		10	6	6	
Veszprém	13		11	5	5		Poroszló	7		11	7	6	
Zirc	17		8	4	3		Jászapáti	10	▽	13	6	5	
Bonyód	16		11	6	3		Jászberény	13	▽	11	7	6	
Homokszt. györgy	18		10	4	3	0	Karcag	5		10	8	7	
Kaposvár	15		10	6	6		Szolnok	8		11	6	6	0
Marcali	16		11	6	4		Tiszaroff	8		10	7	5	
Siófok	14		11	7	7	0	Túrkeve	5		11	8	5	0
Somogyszob	17		10	5	5		Kistelek	7		14	7	4	
Tab	15		10	6	6		Makó	3		12	7	5	
Bábolna	16		10	6	5		Szeged	5		11	7	6	0
Esztergom	12		11	8	6		Szentes	10		14	7	7	
Csbér	16	≡	10	6	6		Borsodnádasd	12	▽	10	6	5	
Komárom	16	▽	12	6	4		Fügöd	11		11	7	7	
Tatabánya	11		10	6	6		Hidasnémeti	14		11	8	8	
Alcsútdoboz	15		10	6	6		Jósvafő	10		10	6	6	0
Dunaújváros	13		12	6	4		Lillafüred	13		10	5	5	
Martonvásár	12		11	6	5	2	Miskolc	11	=	11	7	7	0
Mór	13		10	6	6		Putnok	12		11	7	6	
Nagyhörcsökp.	14	▽	12	6	6		Sárospatak	14		9	7	5	0
Szabadbattyán	15		11	5	5		Szendrőlád	14		11	7	6	
Tregszemcse	13		11	4	3	0	Tokaj	13		10	7	7	
Lengyel	18		10	4	1		Kisvárda	11		10	7	6	0
Nagykónyi	12		12	7	6		Mátészalka	11		10	7	7	
Szekszárd	15		11	7	5		Nyíregyháza	8		10	6	6	0
Árpádtető	15		10	4	4		Nyírlugos	8		11	6	3	
Mohács	13		11	7	6		Pátyod	11	▽	12	7	6	
Pécs	8		10	5	5	0	Tiszabecs	13		12	7	4	
Siklos	11		11	5	3		Vásárosnamény	15		11	7	6	
Szigetvár	17		11	7	6		Záhony	12		10	7	6	
Bp. Lőrinc	9		10	6	6	1	Berettyóújfalu	6		11	8	8	
Bp. Met. Int.	13	≡	11	6	6	1	Debrecen	8	=	10	8	5	0
Bp. Szab. hegy	15	≡	8	3	3	1	Hajdúdorog	10		12	6	5	
Cegléd	11		11	6	6		Hortobágy	7		13	7	6	
Dobogókő	17	≡	6	2	0		Körösszakál	8		14	7	6	
Gödöllő	11		9	5	4	0	Polgár	8	▽	10	7	7	
Királyrét	17	≡	11	6	5		Békéscsaba	6		11	7	7	0
Monor	12		11	6	6		Mezőhegyes	3		11	7	7	0
Nagykáta	14		10	6	5		Orosháza	3		12	7	7	0
Örkény	–		–	–	–		Szarvas	4		12	7	7	0
Szentendre	17	▽	11	6	6		Szeghalom	7		10	8	8	

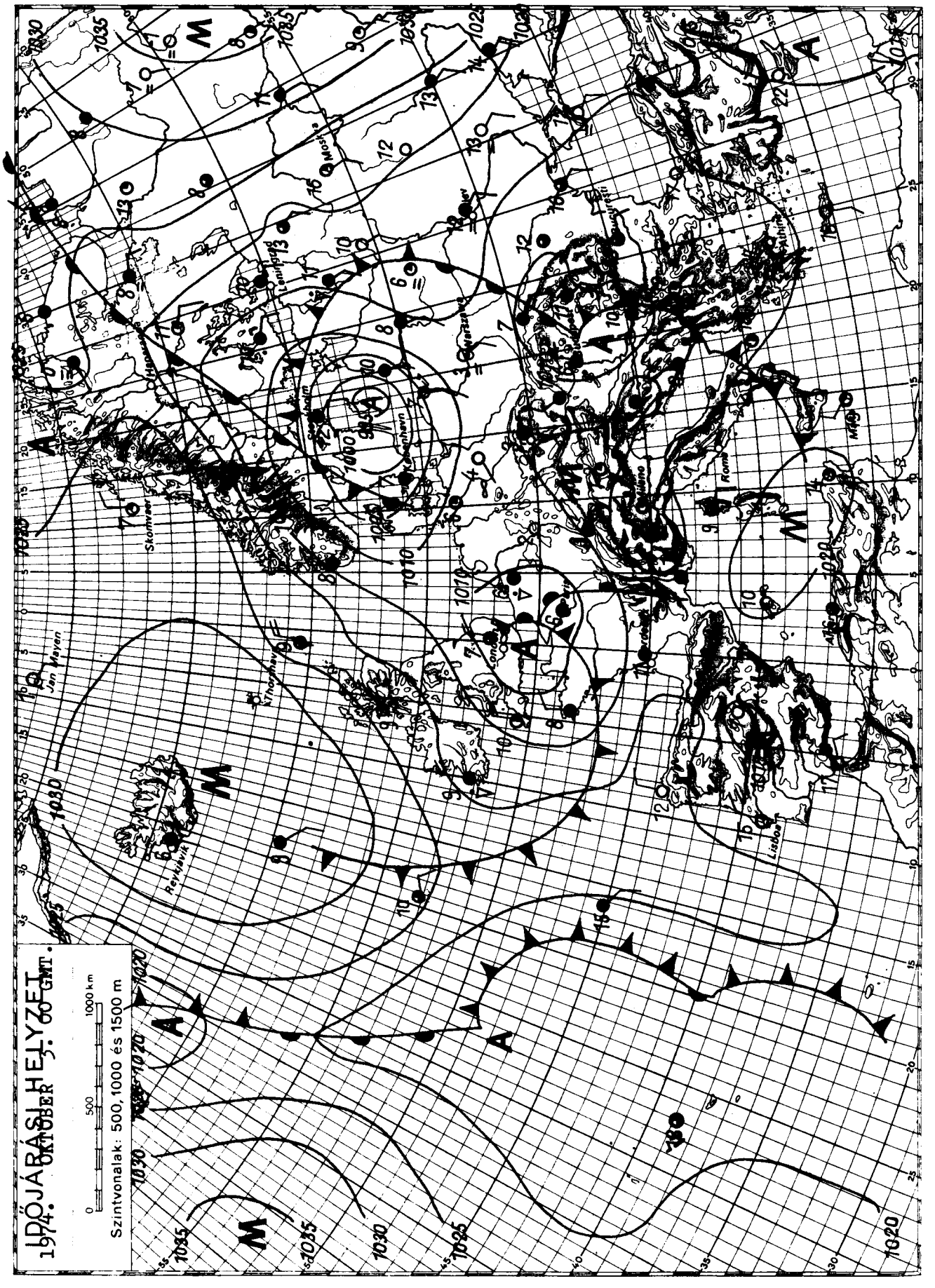

KIADJA: ORSZÁGOS METEOROLÓGIAI SZOLGÁLAT

Készíti: Központi Előrejelző Intézet Előrejelző Osztálya — T.: 273 - 078 — Megjelenik naponként —

Évi előfizetési díja: 720,—Ft — Megrendelhető: 1024 Budapest, II., Kitaibel Pál u. 1. Telefon: 353-500,

Kiadásért felel: az OMSZ elnöke — Szerkesztésért felel: a KEI igazgatója

IDŐJÁRÁSI NAPIJELENTÉS

ЕЖЕДНЕВНЫЙ МЕТЕОРОЛОГИЧЕСКИЙ БЮЛЛЕТЕНЬ · DAILY WEATHER REPORT
BULLETIN QUOTIDIEN DE TEMPS · TÄGLICHER WETTERBERICHT

87. évfolyam 277. szám + Budapest + 1974. október 4. péntek

Az időjárási helyzet és a várható időjárás:

A Szovjetunió európai területének keleti részein még mindig magas nyomású légköri képződmény alakitja ki az időjárást. Ennek következtében az Ural előtti térségben folytatódik az október elején szokatlanul meleg nyári időjárás. A csütörtökön mért maximumhőmérsékletek 8, 11 fokkal voltak magasabbak az elmult évek átlagánál. Ezzel szemben Nyugat-és Közép-Európában továbbra is a magas szintekben elhelyezkedő hideg levegő által létrehozott sekély örvényciklonok játszák a döntő szerepet az időjárás alakulásában, igy az évszakhoz képest szokatlanul hüvös, változékony, sokfelé csapadékos az idő. A Kárpát-medence és környéke is ehhez az időjárási területhez tartozik, igy országunkban is folytatódik a változékony idő.

Hazánkban csütörtökön az északkeleti megyékben erősen felhős, vagy borult az ég és még többfelé esett az eső. Az ország többi részén általában 5, 10 órán keresztül sütött a nap. Az esős helyeken napközben sem emelkedett a hőmérséklet 10, 13 foknál magasabbra, a naposabb részeken viszont 14, 16 fokos maximumok alakultak ki, a délnyugat felől érkező nedves levegő a vártnál gyorsabban érte el országunkat, igy a kora reggeli órákban a nyugati országrészben ismét elkezdett esni az eső. A reggel 7 óráig lehullott esőmennyiség azonban legtöbb helyen a csapadéknyom és 3 mm között maradt. Hajnalra általában 4, 9 fokra hült le a levegő, délelőtt országszerte erősen felhős vagy borult volt az ég. Több helyről jelentettek ujabb esőt. Néhány helyen ismét megerősödött a szél, 11 órakor 8 és 15 fok közötti hőmérsékleteket mutattak a hőmérők.

Ma 12 órakor Budapesten a hőmérséklet 9 fok volt, a tengerszintre átszámitott légnyomás 764 mm, mérsékelten emelkedik.

Várható időjárás szombat estig:

Ma tulnyomóan borult idő, többfelé még ujabb esővel, szombaton kisebb felhőátvonulások, legfeljebb elszórtan futó esővel.
Mérsékelt, időnként élénk, átmenetileg északnyugatira forduló szél.
Várható legalacsonyabb éjszakai hőmérséklet: 3, 8,
legmagasabb nappali hőmérséklet szombaton, 12, 17 fok között.

Kerényi Nárcisz. s.k.

A hőmérséklet napi középértéke és eltérése a 100 évi átlagtól /Budapesten:/

1974. X. 3.	10,4 C°	-3,7 C°

1871 óta ezen a napon Budapesten előfordult

legmagasabb hőmérséklet:	27,6 C° /1900/
legalacsonyabb hőmérséklet:	1,6 C° /1957/

74.0662.

LEGMAGASABB HŐMÉRSÉKLET

1974. X. 3.

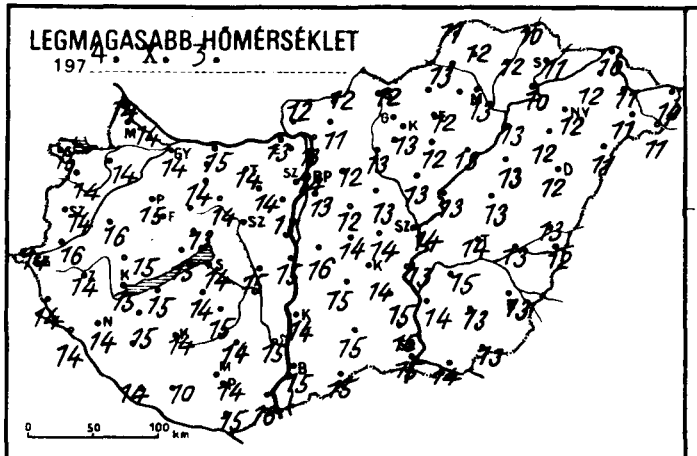

LEGALACSONYABB HŐMÉRSÉKLET

1974. X. 4.

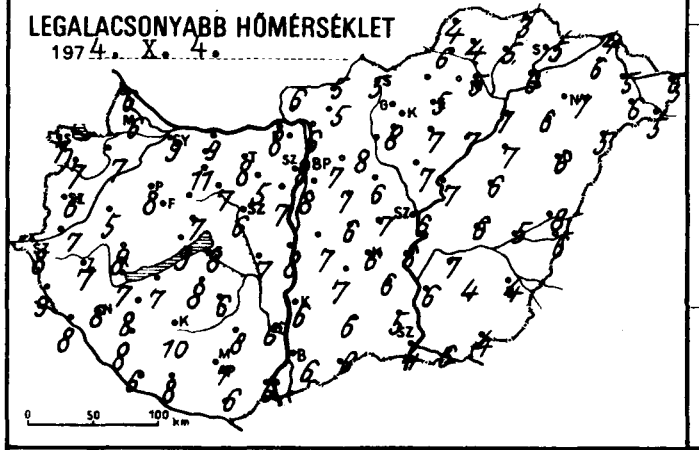

24 órás CSAPADÉKELOSZLÁS

1974. X. 3. 7^{h} -tól X. 4. 7^{h} -ig.

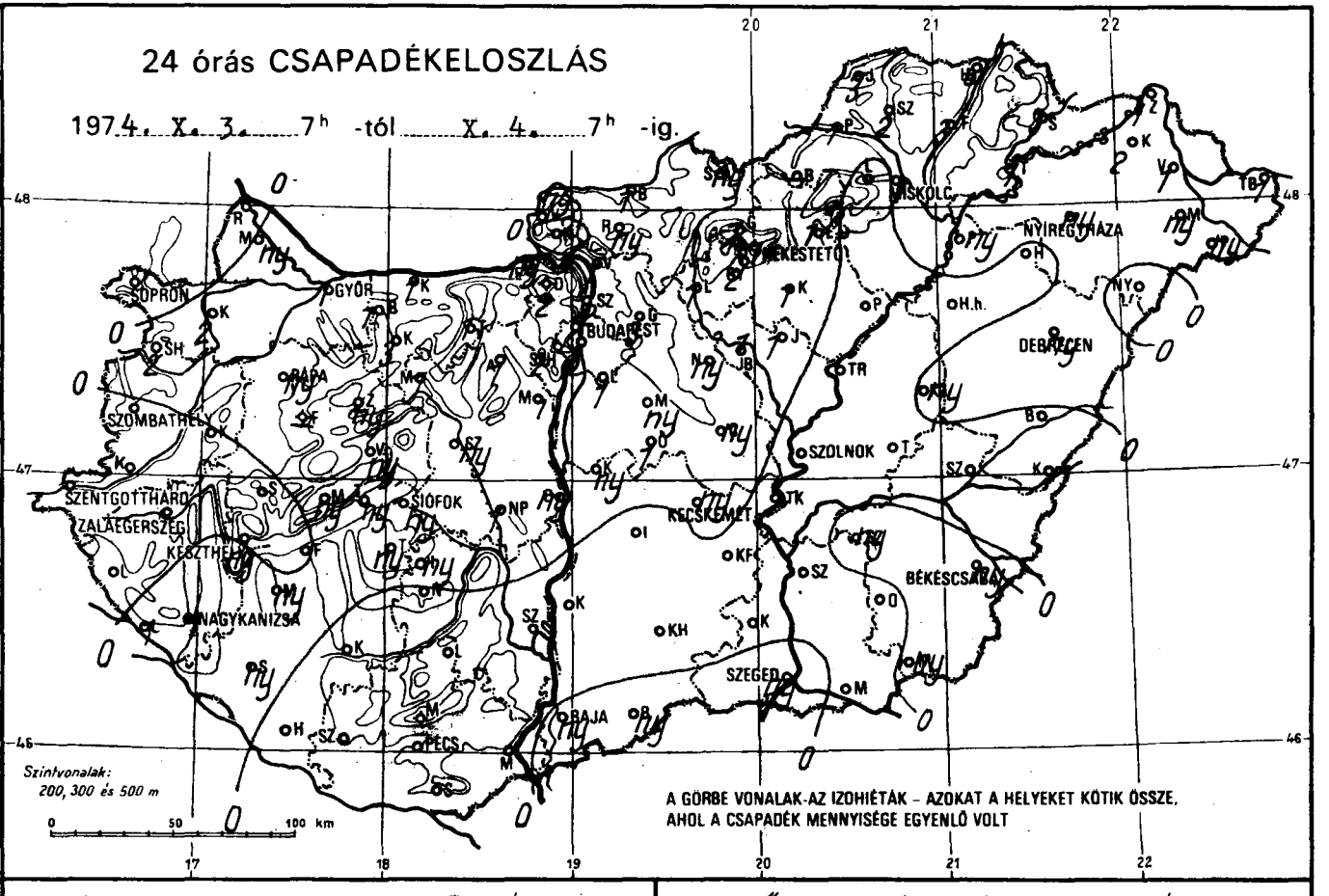

RADIÁCIÓS MINIMUM

1974. X. 4.

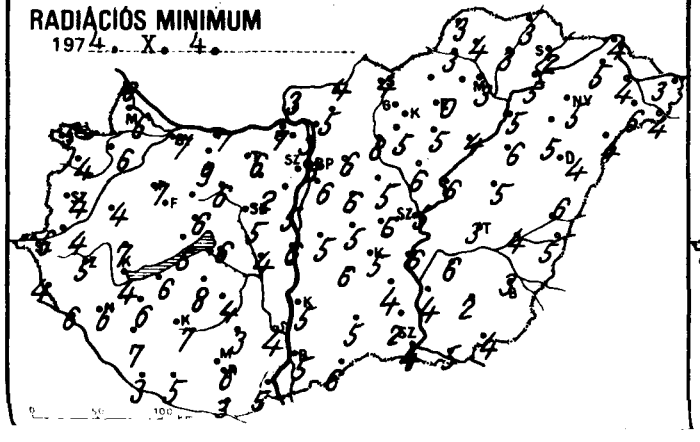

NAPFÉNYTARTAM

1974. X. 3.

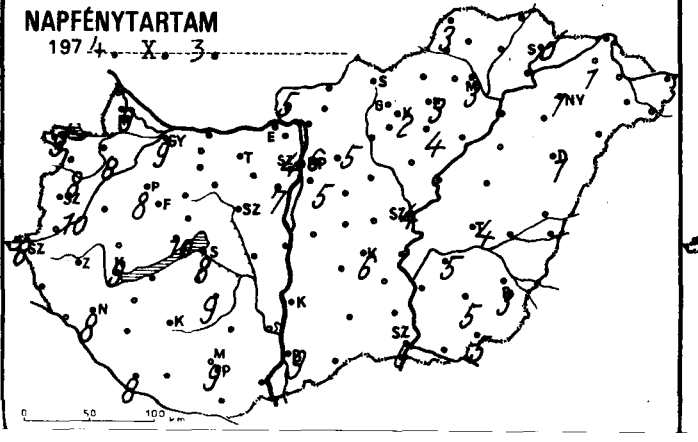

LEGERŐSEBB SZÉLLÖKÉS m/s

1974. X. 3.

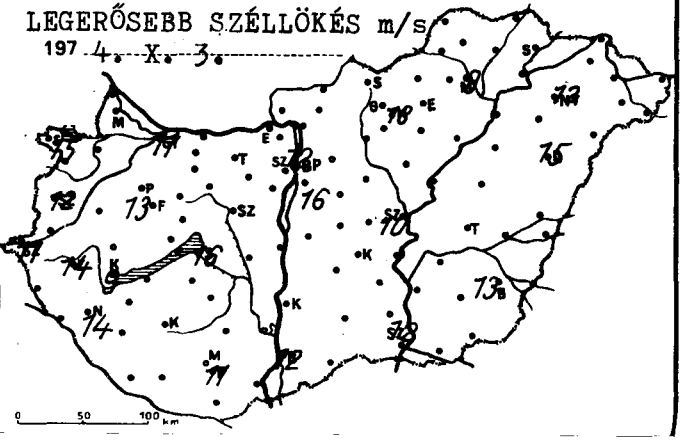

	1974.X.4. 07 h -ig az utolsó 24 óra adatai							1974.X.4. 07 h -ig az utolsó 24 óra adatai						
	csapadék (mm)		max. hőmérséklet	min. hőmérséklet	rad. min.	napos órák		csapadék (mm)		max. hőmérséklet	min. hőmérséklet	rad. min.	napos órák
yőr	1		14	9	7	9	Vác	1		13	6	3	
apuvár	2		14	7	6	8	Vámosmikola	ny		12	6	3	5
osonmagyaróvár	ný		14	6	6	9	Baja	ny		15	6	5	9
ajka	:		14	6	6		Bácsalmás	ný	,	15	6	6	
pron	.		15	7	5	9	Izsák	.		15	7	6	
pronhorpács	2		14	7	4	8	Kalocsa	.		14	6	5	
áld	:		16	5	4		Kecskemét	ný		14	6	5	6
örmend	:		16	7	4		Kiskunf. háza	:		15	6	4	
entgotthárd	:		14	8	6	8	Kiskunhalas	.		15	6	5	
ombathely	:		14	6	4	10	Kunszentmiklós	ný	,	16	7	5	
nti	.		14	9	4		Tiszakécske	.		13	6	6	
tenye	1		14	8	6		Balassagyarmat	1	∇	12	5	4	
igykanizsa	1		14	8	6	8	Romhány	ny	,	11	5	5	
laegerszeg	.		14	7	5		Salgótarján	ny	,	12	5	4	
rkasgyepű	-		-	-	-		Eger	1		12	5	0	3
szthely	ny		15	7	4	9	Galyatető	1	,	6	1	1	
ncshely	ny		12	7	5	10	Gyöngyös	2		13	6	5	
pa	ny	∇	15	8	7	8	Kékestető	1		4	2	1	2
meg	.		15	8	7		Kompolt	1		12	7	5	4
hany	ny		15	9	5		Lőrinci	1		13	8	8	
szprém	ny	,	13	7	6		Poroszló	.		13	7	4	.
c	ný		12	6	2		Jászapáti	1		13	7	6	
nyód	:		15	7	6		Jászberény	1		13	8	6	
mokszt. györgy	:		14	6	3	8	Karcag	ný		13	6	5	
posvár	:		14	10	7		Szolnok	:		14	6	5	4
rcali	ny	,	15	8	6		Tiszaroff	:		13	7	6	
fok	ny		14	8	6	8	Túrkeve	:		14	6	3	4
nogyszob	ny	,	15	8	7		Kistelek	:		16	5	2	
	ny		14	8	8		Makó	.		14	6	5	
olna	1		14	9	7		Szeged	ny	=	15	4	4	6
tergom	ny		13	8	7		Szentes	.		14	6	4	
bér	3		14	11	9		Borsodnádasd	-		-	-	-	
nárom	1		15	9	7		Fügöd	3		12	5	3	
bánya	1		14	8	6		Hidasnémeti	6		10	3	3	
útdoboz	1		14	5	2		Jósvafő	3	∇	11	4	3	3
újváros	ny		15	8	6		Lillafüred	.		12	5	5	
tonvásár	1		13	7	5	7	Miskolc	1		13	5	3	3
	1		14	7	6		Putnok	1		13	6	3	
yhörcsökp.	1		15	7	4		Sárospatak	3		11	5	2	0
adbattyán	ny		14	6	5		Szendrőlád	2		12	4	4	
szemcse	ný	,	15	6	4	9	Tokaj	1	,	10	6	5	
gyel	.		14	8	3		Kisvárda	2		12	6	5	1
ykónyi	.		15	9	5		Mátészalka	ny		11	6	6	
szárd	.		15	6	4		Nyíregyháza	ný		12	7	5	1
apadtető	:		9	6	5		Nyírlugos	.		11	5	4	
ács	.		16	6	5		Pátyod	ny		11	5	4	
	.		14	7	6	9	Tiszabecs	1		10	5	3	
s	.		15	6	3		Vásárosnamény	1		11	5	4	
tvár	.		10	8	5		Záhony	1		10	4	4	
őrinc	1		13	8	6	5	Berettyóújfalu	.	⊥	13	8	6	
Met. Int.	3	≡	14	8	6	6	Debrecen	ny	=	12	6	4	1
zab. hegy	2		10	5	4	4	Hajdúdorog	.		12	6	5	
d	ny		14	7	6		Hortobágy	.		13	7	6	
gökő	2		8	5	3		Kőrösszakál	.		12	6	5	
llő	3		12	7	6	5	Polgár	ny	,	13	7	5	
yrét	.		11	2	1		Békéscsaba	ny		13	4	3	3
r	ny		12	7	6		Mezőhegyes	ný		13	4	4	5
káta	ny		13	6	5		Orosháza	.		13	4	2	5
ny	1		14	6	5		Szarvas	ný	,	15	7	6	5
endre	2		14	6	6		Szeghalom	.		13	5	4	

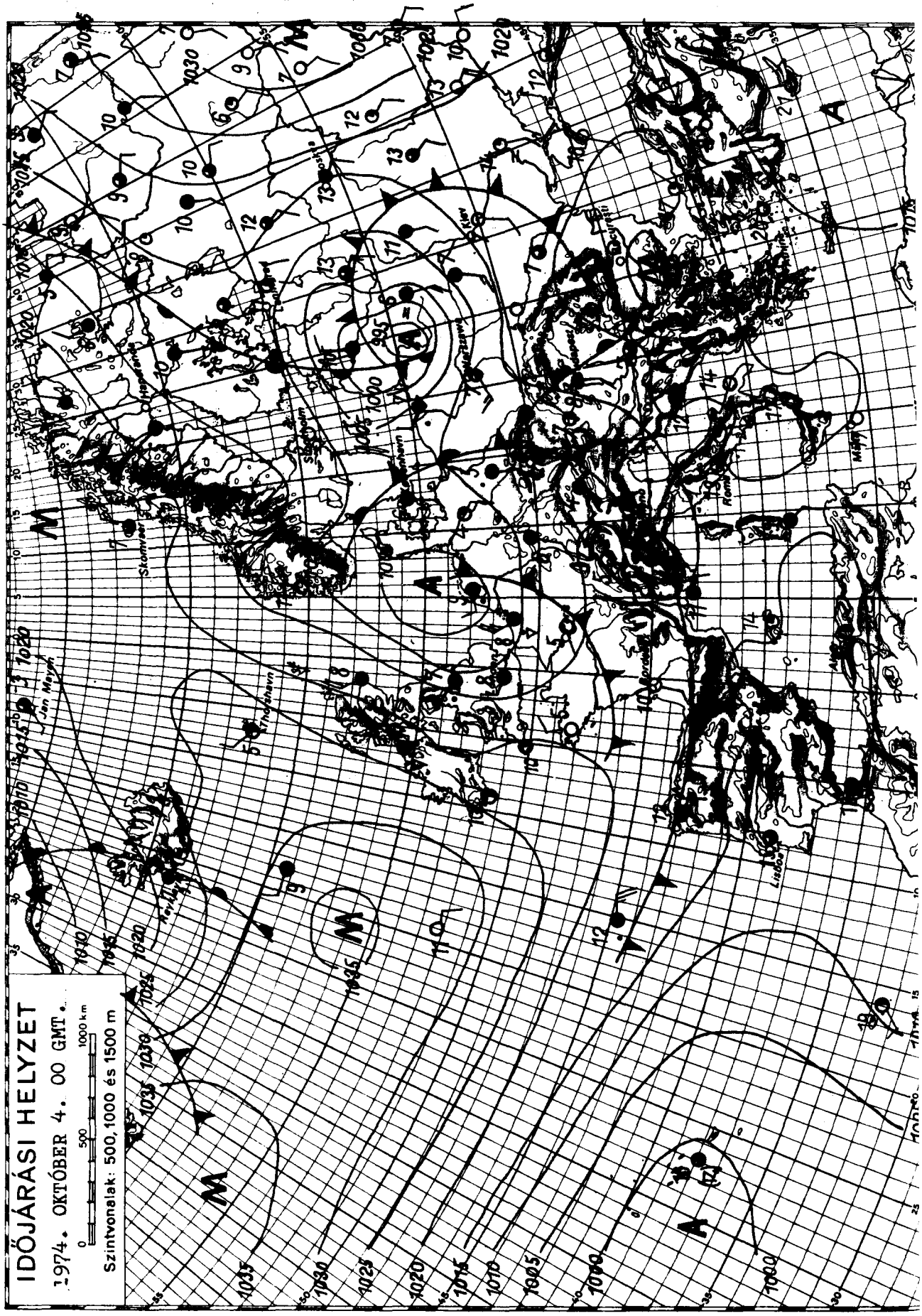

KIADJA: ORSZÁGOS METEOROLÓGIAI SZOLGÁLAT

Készíti: Központi Előrejelző Intézet Előrejelző Osztálya — T.: 273 - 018 — Megjelenik naponként

Évi előfizetési díja: 720,—Ft — Megrendelhető: 1024 Budapest, II., Kitaibel Pál u. 1. Telefon: 353-500,

Kiadásért felel: az OMSZ elnöke — Szerkesztésért felel: a KEI igazgatója

IDŐJÁRÁSI NAPIJELENTÉS

ЕЖЕДНЕВНЫЙ МЕТЕОРОЛОГИЧЕСКИЙ БЮЛЛЕТЕНЬ • DAILY WEATHER REPORT
BULLETIN QUOTIDIEN DE TEMPS • TÄGLICHER WETTERBERICHT

97. évfolyam 278. szám + Budapest + 1974. október 5. szombat

Az időjárási helyzet és a várható időjárás:

Szárazföldünk időjárását továbbra is a változékonyság jellemzi. Nyugat-és Közép-Európában szokatlanul hüvös az idő, pénteken a hőmérséklet csúcsértéke 2, 8 fokkal elmaradt az évszaknak megfelelőtől. A Skandináv-félsziget és a Balti-tenger térsége fölött nagy kiterjedésü, alacsony nyomású légköri képződmény helyezkedik el. Hatására ezeken a területeken többfelé esik az eső. Ma reggeli órákban Tallin-Minszk-Lvov-Szeged-Zágráb-Milánó vonalában egy időjárási front húzódott. Az emlitett vonal mentén 500-700 km széles sávban esős az időjárás, a következő 36 órában a Kárpát-medencében lényeges időjárásváltozás nem várható.

Hazánkban pénteken borult, párás, országszerte esős idő volt. A ma reggel 7 óráig lehullott eső mennyisége az ország északi és déli megyéiben általában elérte az 5, helyenként a 10 mm - t, máshol általában 10, 25 mm-t mértek, sőt Tihanyból 26, Marcaliból 27, Nagykanizsáról 30, Letenyéről 33 mm-t jelentettek. A legmagasabb nappali hőmérséklet általában 8, 13, délkeleten 14, 17, fok között volt. Ma hajnalra 5, 9 fokig hült le a levegő. Délelőtt borult, párás, többfelé esős idő volt. A hőmérséklet 11 órakor általában 7, 11 fok között alakult, csak Békéscsabáról 14 fokot jelentettek.

Ma 12 órakor Budapesten a hőmérséklet 8 fok, a tengerszintre átszámított légnyomás 764 mm, változatlan.

Várható időjárás vasárnap estig:

Jobbára erősen felhős idő, többfelé ismétlődő esővel. Mérsékelt, időnként kissé megélénkülő változó irányú szél. A hajnali és a reggeli órákban párásság, helyenként ködképződés.
Várható legalacsonyabb éjszakai hőmérséklet: 4, 9,
legmagasabb nappali hőmérséklet vasárnap 10, 15 fok között.

Bartha Péterné s.k.

hőmérséklet napi középértéke és eltérése a 100 évi átlagtól /Budapesten:/

1974. X. 4.	8,4 C°	-4,8 C°

1871 óta ezen a napon Budapesten előfordult

legmagasabb hőmérséklet:	26,7 C° /1934/
legalacsonyabb hőmérséklet:	0,5 C° /1930/

74.0663.

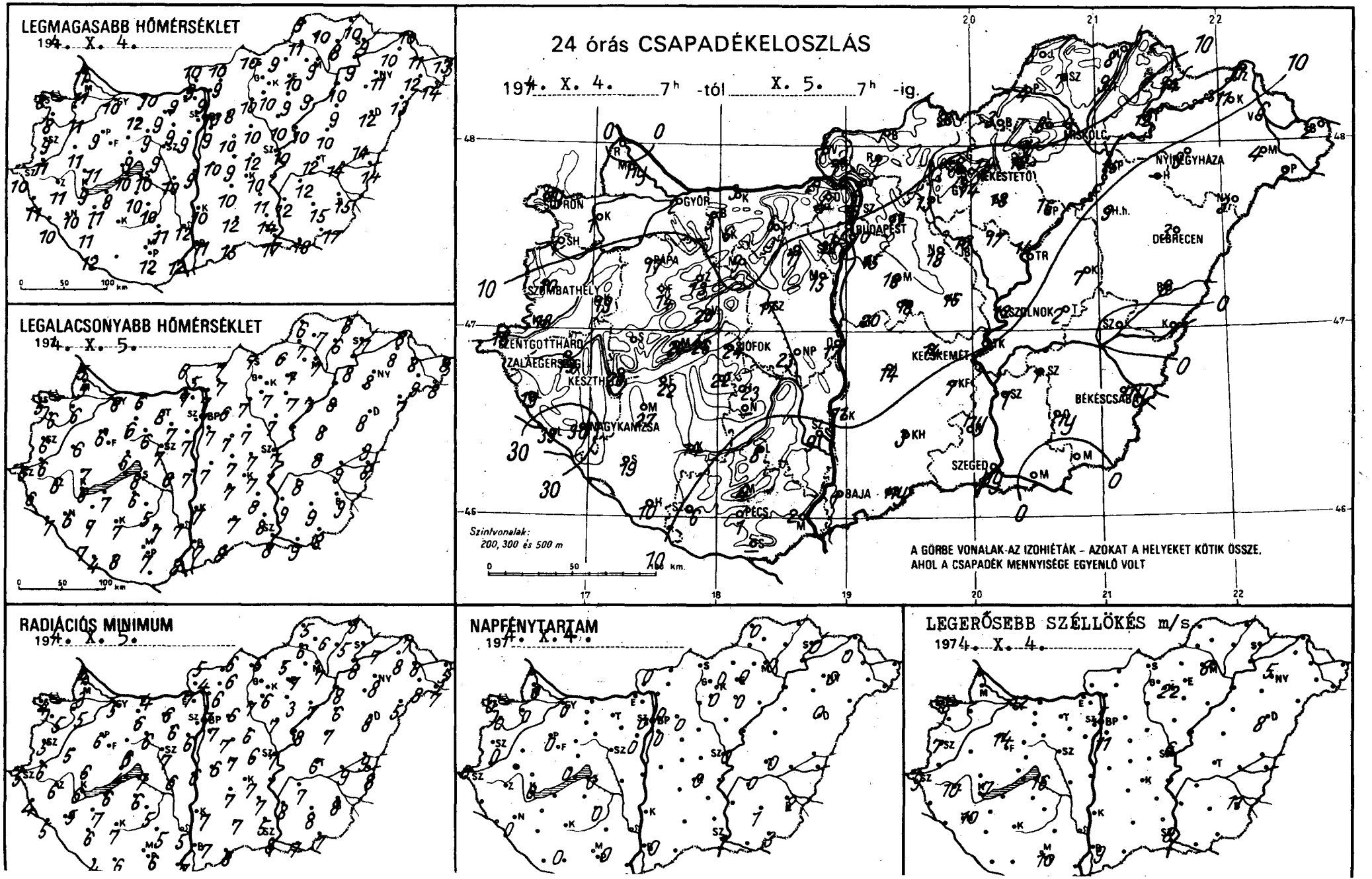
LEGMAGASABB HŐMÉRSÉKLET
1974. X. 4.
LEGALACSONYABB HŐMÉRSÉKLET
1974. X. 5.
24 órás CSAPADÉKELOSZLÁS
1974. X. 4. 7h -tól X. 5. 7h -ig.
Szintvonalak:
200, 300 és 500 m
A GÖRBE VONALAK-AZ IZOHIÉTÁK – AZOKAT A HELYEKET KÖTIK ÖSSZE,
AHOL A CSAPADÉK MENNYISÉGE EGYENLŐ VOLT
RADIÁCIÓS MINIMUM
1974. X. 5.
NAPFÉNYTARTAM
1974. X. 4.
LEGERŐSEBB SZÉLLÖKÉS m/s
1974. X. 4.
0 50 100 km

	1974.X.5. 07 h -ig az utolsó 24 óra adatai							1974.X.5. 07 h -ig az utolsó 24 óra adatai						
	csapadék (mm)		max. hőmérséklet	min. hőmérséklet	rad. min.	napos órák		csapadék (mm)		max. hőmérséklet	min. hőmérséklet	rad. min.	napos órák
Győr	2		10	6	5	0	Vác	2	≡	9	7	6	
Kapuvár	1		11	6	5	0	Vámosmikola	1	∇̇	10	6	5	0
Mosonmagyaróvár	ny	≡	11	5	3	0	Baja	1		11	7	7	0
Rajka	.		11	5	4		Bácsalmás	ny	,	15	8	8	
Sopron	ny	≡	8	5	4	0	Izsák	14		10	7	7	
Sopronhorpács	1		8	6	5	0	Kalocsa	11		10	7	7	
Káld	19		11	6	5		Kecskemét	14		10	7	7	0
Körmend	18		11	6	6		Kiskunf. háza	7		11	8	7	
Szentgotthárd	18		10	6	5	0	Kiskunhalas	3		12	7	7	
Szombathely	10		9	6	5	0	Kunszentmiklós	20	∇̇	10	7	6	
Lenti	19		11	6	4		Tiszakécske	13		14	8	8	
Letenye	33		10	7	5		Balassagyarmat	1		10	7	6	
Nagykanizsa	30		10	6	5	0	Romhány	1	,	9	7	6	
Zalaegerszeg	19	∇̇	11	6	6		Salgótarján	2	≡	10	7	6	
Farkasgyepű	14		7	6	4		Eger	12		10	7	7	0
Keszthely	20		9	6	6	0	Galyatető	–		–	–	–	
Mencshely	24		8	6	5	0	Gyöngyös	14		10	7	6	0
Pápa	17		9	6	6	0	Kékestető	14		4	2	2	0
Sümeg	21		11	7	6		Kompolt	18		9	7	7	0
Tihany	26		10	–	4		Lőrinci	13		10	7	7	
Veszprém	20		9	6	6		Poroszló	16		9	7	7	
Zirc	13		9	5	3		Jászapáti	17	∇̇ ≡	10	7	7	
Fonyód	22		8	7	6		Jászberény	16		10	7	7	
Homokszt. györgy	10		12	4	4	0	Karcag	7		10	8	7	
Kaposvár	14		11	7	7		Szolnok	12		10	7	7	0
Marcali	27		11	7	7		Tiszaroff	14		10	8	8	
Siófok	24		10	8	7	0	Túrkeve	2		12	8	6	0
Somogyszob	19		11	7	6		Kistelek	ny		14	8	5	
Tab	22		10	6	6		Makó	.		18	9	7	
Bábolna	5		9	6	5		Szeged	ny		7	8	8	1
Esztergom	2		9	7	7		Szentes	1		12	9	8	
Kisbér	6	≡	12	6	6		Borsodnádasd	3	∇̇	9	6	5	
Komárom	3		10	6	4		Füged	9		8	6	5	
Tatabánya	6		9	8	6		Hidasnémeti	8		10	8	3	
Alcsútdoboz	11		9	7	6		Jósvafő	5	≡	9	6	5	0
Dunaújváros	17		9	7	6		Lillafüred	8		9	6	5	
Martonvásár	15		9	7	6	0	Miskolc	4		9	7	7	0
Mór	9		9	6	6		Putnok	4		11	7	6	
Nagyhörcsökp.	23	∇̇	10	6	6		Sárospatak	14		9	7	7	0
Szabadbattyán	17		9	7	7		Szendrőlád	7		10	7	6	
Tregszemcse	23		10	5	5	0	Tokaj	12		9	8	8	
Lengyel	8		11	7	5		Kisvárda	11		10	8	8	0
Nagykónyi	–		–	–	–		Mátészalka	4		12	9	8	
Szekszárd	9		12	7	5		Nyíregyháza	9		11	8	8	0
Mindszentgodisa	4		11	5	5		Nyírlugos	3		13	7	5	
Mohács	2		12	8	7		Pátyod	2		14	8	7	
Pécs	1		12	7	6	0	Tiszabecs	2		13	8	5	
Siklós	–		–	–	–		Vásárosnamény	6		11	8	8	
Szigetvár	6		11	8	6		Záhony	11		10	8	7	
Kp. Lőrinc	15		9	7	7	0	Berettyóújfalu	8		14	9	9	
Kp. Met. Int.	10	≡	10	7	7	0	Debrecen	3		12	8	8	0
Kp. Szab. hegy	12		6	4	4	0	Hajdúdorog	–		–	–	–	
Szeged	16		12	7	6		Hortobágy	9		9	8	6	
Dobogókő	4		6	3	3		Körösszakál	.		14	8	8	
Hódmező	11		8	6	6	0	Polgár	15	∇̇	10	8	8	
Kiralyrét	1	,	9	5	4		Békéscsaba	ny		15	9	8	2
Komor	18		10	7	7		Mezőhegyes	.	○ ≡	17	8	7	3
Nagykáta	18		10	7	6		Orosháza	ny		15	9	8	1
Orkeny	18		9	7	7		Szarvas	1	,	12	8	7	0
Szentendre	4		9	7	7		Szeghalom	.		14	9	9	

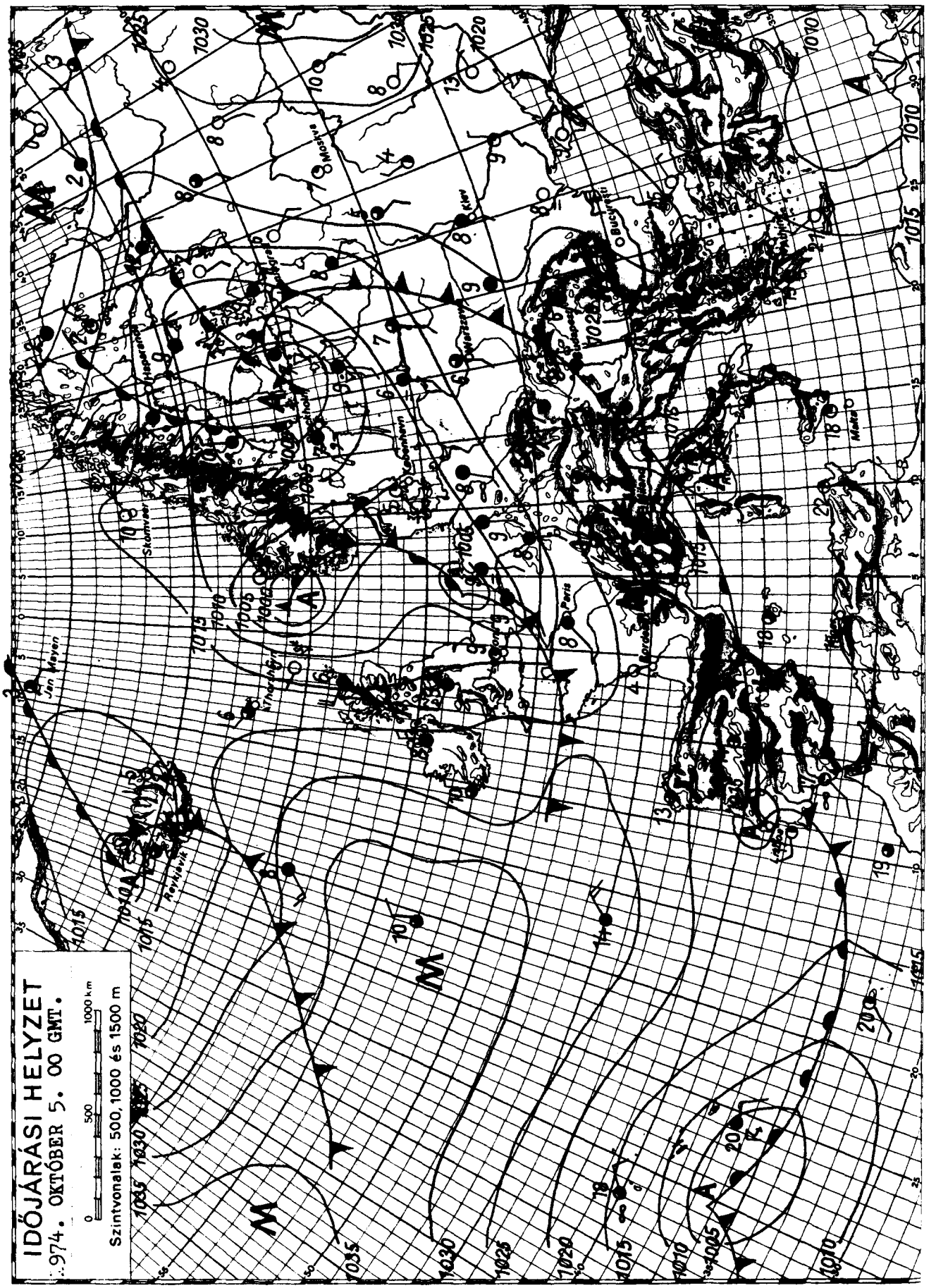

KIADJA: ORSZÁGOS METEOROLÓGIAI SZOLGÁLAT

Készíti: Központi Előrejelző Intézet Előrejelző Osztálya — T.: 279 - 018 — Megjelenik naponként -

Évi előfizetési díja: 720,—Ft — Megrendelhető: 1024 Budapest, II., Kitaibel Pál u. 1. Telefon: 353-500,

Kiadásért felel: az OMSZ elnöke — Szerkesztésért felel: a KEI igazgatója

OFFSET

IDŐJÁRÁSI NAPIJELENTÉS

ЕЖЕДНЕВНЫЙ МЕТЕОРОЛОГИЧЕСКИЙ БЮЛЛЕТЕНЬ · DAILY WEATHER REPORT
BULLETIN QUOTIDIEN DE TEMPS · TÄGLICHER WETTERBERICHT

87. évfolyam 279. szám. + Budapest + 1974. október 6. vasárnap

Az időjárási helyzet és a várható időjárás:

Európa nagy részének időjárását továbbra is ciklonok határozzák meg. Így folytatódik az erősen felhős, változékony, szokatlanul hüvös idő. Ma reggel Nyugat- és Észak-Európában, valamint a Kárpát-medencében és környékén sokfelé esett az eső, a Balkán-félszigeten néhány helyen zivatar is keletkezett. Szárazabb, derültebb időt csak Délnyugat- és Kelet-Európában találunk. A következő 36 óra folyamán a Kárpát-medence időjárásában nagyobb változás nem várható.

Hazánkban szombaton borult, szokatlanul hüvös idő volt. Az ország nagy részén esett az eső. A lehullott eső mennyisége többfelé elérte a 10, 20, helyenként a 25, 30 mm-t, sőt Lengyelen 32, Kaposvárott 35, Szigetvárott és Siklóson 38 mm-t mértek. A hőmérséklet csucsértéke általában csak 7, 12, a délkeleti, keleti országrészben 13, 15 fok között volt. Vasárnap hajnalra 5, 10 fokig hült le a levegő. Ma délelőtt borult, hüvös idő volt. Sokfelé esett az eső. A hőmérséklet 11 órakor az ország területén 7, 11 fok között váltakozott.

Ma 12 órakor Budapesten a hőmérséklet 8 fok, a tengerszintre átszámitott légnyomás 759 mm, gyengén süllyed.

Várható időjárás hétfő estig:

Az északnyugati megyékben időnként kissé felszakadozó felhőzet, máshol tulnyomóan borult idő.
Sokfelé eső.
Mérsékelt, többfelé megélénkülő, helyenként megerősödő, általában északi, északkeleti szél.
Hüvös marad az idő.

Várható legalacsonyabb éjszakai hőmérséklet: 3, 8,
legmagasabb nappali hőmérséklet hétfőn: 9, 13 fok között.

Vadkerti Ferenc s.k.

A hőmérséklet napi középértéke és eltérése a 100 évi átlagtól /Budapesten/:

1974. X. 5.:	8,6 C°	-4,7 C°

1871 óta ezen a napon Budapesten előfordult

legmagasabb hőmérséklet: 29,5 C° /1935/,
legalacsonyabb hőmérséklet: 0,1 C° /1916/.

74.0279.

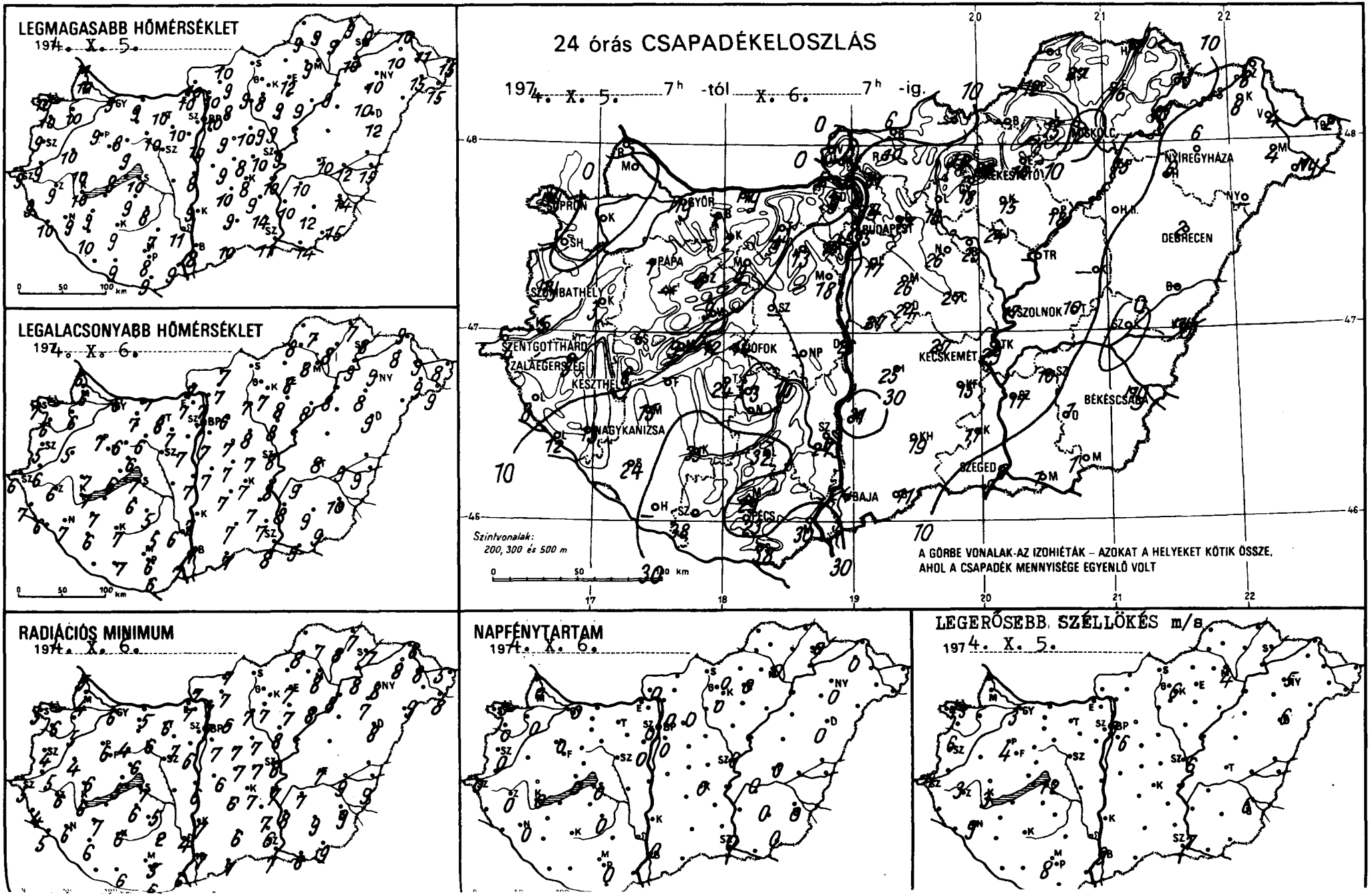
LEGMAGASABB HŐMÉRSÉKLET
1974. X. 5.
LEGALACSONYABB HŐMÉRSÉKLET
1974. X. 6.
24 órás CSAPADÉKELOSZLÁS
1974. X. 5. 7h -tól X. 6. 7h -ig.
Szintvonalak:
200, 300 és 500 m
A GÖRBE VONALAK AZ IZOHIÉTÁK – AZOKAT A HELYEKET KÖTIK ÖSSZE,
AHOL A CSAPADÉK MENNYISÉGE EGYENLŐ VOLT
RADIÁCIÓS MINIMUM
1974. X. 6.
NAPFÉNYTARTAM
1974. X. 6.
LEGERŐSEBB SZÉLLÖKÉS m/s
1974. X. 5.
0 50 100 km

4. X. 6.

	197 ... 07 h -ig az utolsó 24 óra adatai					
	csapadék (mm)		max. hőmérséklet	min. hőmérséklet	rad. min.	napos órák
Győr	ny		9	6	6	0
Kapuvár	.		10	6	5	0
Mosonmagyaróvár	.		10	6	4	0
Rajka	1		11	6	5	
Sopron	ny		10	7	5	0
Sopronhorpács	.		10	6	6	0
Káld	3		10	5	4	
Körmend	5		9	6	5	
Szentgotthárd	4		9	6	5	0
Szombathely	ny		9	5	4	0
Lenti	8		9	7	4	
Letenye	12		10	6	5	
Nagykanizsa	13		9	7	6	0
Zalaegerszeg	5		9	6	6	
Farkasgyepű	-		-	-	-	
Keszthely	8		10	7	6	0
Mencshely	9		8	6	5	0
Pápa	1		9	7	6	0
Sümeg	6		10	7	6	
Tihany	12		7	7	7	
Veszprém	9		9	6	6	
Zirc	6		8	6	4	
Fonyód	-		-	-	-	
Homokszt. györgy	-		-	-	-	
Kaposvár	35		9	7	6	
Marcali	15		9	7	7	
Siófok	14		10	7	7	0
Somogyszob	24		10	6	6	
Tab	24		9	6	6	
Dábolna	1		9	7	5	
Esztergom	5		10	7	7	
Gisbér	2	=	9	7	6	
Komárom	ny		10	7	5	
Tatabánya	4		10	8	6	
Ocsútdoboz	13		10	7	7	
Dunaújváros	26		8	7	6	
Martonvásár	18		10	7	6	0
Mór	8		10	6	6	
Nagyhörcsökp.	-		-	-	-	
Szabadbattyán	-		-	-	-	
Vegszemcse	3		8	5	5	0
Vengyel	32		7	5	2	
Nagykónyi	-		-	-	-	
Tekszárd	27		11	6	4	
Kispatető	29		7	5	5	
Pohács	30		9	7	6	
Pécs	23		8	6	5	0
Siklos	38		9	6	6	
Szigetvár	38		9	7	6	
Szt. Lőrinc	17		9	7	7	0
Szt. Met. Int.	15		10	7	7	0
Szt. Szab. hegy	17		6	4	4	0
Tegied	27		10	7	7	
Tobogókő	9		5	3	3	
Udöllő	17		8	6	6	0
Uralyrét	-		-	-	-	
Vonor	26		7	7	7	
Vgykáta	26		8	8	7	
Keny	24		8	7	7	
Intendre	14		10	7	7	

4. X. 6.

	197 ... 07 h -ig az utolsó 24 óra adatai					
	csapadék (mm)		max. hőmérséklet	min. hőmérséklet	rad. min.	napos órák
Vác	11		10	7	7	
Vámosmikola	.		10	7	7	0
Baja	24		8	7	7	0
Bácsalmás	11		10	7	7	
Izsák	25		10	7	6	
Kalocsa	31		9	7	7	
Kecskemét	27		8	7	7	0
Kiskunf. háza	15		9	7	7	
Kiskunhalas	19		9	7	6	
Kunszentmiklós	27		9	7	6	
Tiszakécske	29		10	8	7	
Balassagyarmat	6		10	7	7	
Romhány	10		9	7	7	
Salgótarján	-		-	-	-	
Eger	16		12	8	7	0
Galyatető	10		5	2	1	
Gyöngyös	18		8	7	7	0
Kékestető	20		4	2	2	0
Kompolt	15		9	8	7	
Lőrinci	18		9	7	7	
Poroszló	18		9	8	8	
Jászapáti-	24		9	7	6	
Jászberény	23		9	8	7	
Karcag	-		-	-	-	
Szolnok	17		9	8	8	0
Tiszaroff	-		-	-	-	
Túrkeve	10		10	8	7	0
Kistelek	11		14	7	6	
Makó	1		14	9	8	
Szeged	6		11	8	7	0
Szentes	17		10	8	8	
Borsodnádasd	-		-	-	-	
Füződ	16		9	8	8	
Hidasnémeti	12		9	7	7	
Jósvafő	-		-	-	-	
Lillafüred	15		8	6	5	
Miskolc	2		9	8	8	0
Putnok	12		9	8	8	
Sárospatak	13		9	8	7	0
Szendrőlád	27		9	7	7	
Tokaj	10		10	9	8	
Kisvárda	8		10	8	8	0
Mátészalka	4		15	9	9	
Nyíregyháza	6		10	9	8	0
Nyírlugos	-		-	-	-	
Pátyod	ny		15	9	8	
Tiszabecs	2		15	8	5	
Vásárosnamény	4		11	9	8	
Záhony	8		10	9	8	
Berettyóújfalu	-		-	-	-	
Debrecen	2		12	9	8	0
Hajdúdorog	6		10	8	7	
Hortobágy	-		-	-	-	
Körösszakál	ny		15	9	9	
Polgár	15		9	8	8	
Békéscsaba	ny		14	10	9	0
Mezőhegyes	1		15	9	9	0
Orosháza	1		12	9	9	0
Szarvas	10		10	9	7	0
Szeghalom	.		12	9	9	



KIADJA: ORSZÁGOS METEOROLÓGIAI SZOLGÁLAT

Készíti: Központi Előrejelző Intézet Előrejelző Osztálya — T.: 273 - 018 — Megjelenik naponként

Évi előfizetési díja: 720,–Ft — Megrendelhető: 1024 Budapest, II., Kitaibel Pál u. 1. Telefon: 353-500,

Kiadásért felel: az OMSZ elnöke — Szerkesztésért felel: a KEI igazgatója

IDŐJÁRÁSI NAPIJELENTÉS

ЕЖЕДНЕВНЫЙ МЕТЕОРОЛОГИЧЕСКИЙ БЮЛЛЕТЕНЬ · DAILY WEATHER REPORT
BULLETIN QUOTIDIEN DE TEMPS · TÄGLICHER WETTERBERICHT

87. évfolyam 280. szám. + Budapest + 1974. október 7. hétfő

Az időjárási helyzet és a várható időjárás:

Európának a Helsinki-Minszk-Bukarest-Athén vonaltól nyugatra eső részén tovább tart a rendkivül hüvös, sőt Közép-Európában az évszakhoz képest hideg idő. Ezen belül Északnyugat-Európában és az Adriai-tenger partvidékén tulnyomóan borult, sokfelé csapadékos az időjárás. A Kárpát-medencében viszont az elmult 18 órában egy kiskiterjedésü, magasnyomásu terület alakult ki. Ennek az anticiklonnak köszönhető, hogy ma már csak elvétve esett itt eső, de erősen párás, sokfelé ködös az idő. Európa keleti részén viszont tulnyomóan derült, száraz idő van. Napközben még mindenütt 15 fok fölé emelkedik a hőmérséklet.

Hazánkban vasárnap borult, esős idő volt. A Dunántulon csak néhány helyen esett 10 mm-nél több csapadék. Az Alföldön viszont általában 10, 15 mm-t mértek. Az Északi-középhegység egyes állomásain pedig a 20 mm-t meghaladta a ma reggel 7 óráig lehullott csapadék mennyisége. A legtöbb eső - 32 mm - Szendrőládon esett. Napközben 8, 14 fokig emelkedett a hőmérséklet. Az ország nyugati részén már az éjszaka felszakadozott a felhőzet. Igy ott hajnalra erősen lehült a levegő. A legalacsonyabb éjszakai hőmérséklet nyugaton 0, 5, keleten 2, 8 fok között volt. Hajnalban többfelé képződött köd, ami egy-két helyen még késő délelőtt sem oszlott fel. Egyébként hétfőn délelőtt az ország nyugati részén derült, párás, keleten viszont még tulnyomóan borult idő volt. A délkeleti országrészből egy-két helyről még gyenge esőt jelentettek. 11 órára 8, 12 fokig emelkedett a hőmérséklet.

Ma 12 órakor Budapesten a hőmérséklet 8 fok, a tengerszintre átszámitott légnyomás 760 mm, mérsékelten süllyed.

Várható időjárás kedd estig:

Hétfőn változóan felhős idő, legfeljebb az ország délkeleti részén egy-két helyen kisebb esővel.
Kedden nyugat felől megnövekvő felhőzet, ujabb esőkkel.
Hajnalban főként keleten többfelé köd.
Mérsékelt, változó irányu, majd megélénkülő, a Dunántulon helyenként megerősödő délnyugati, déli szél.

Várható legalacsonyabb éjszakai hőmérséklet: 2, 7,
legmagasabb nappali hőmérséklet kedden általában 10, 15 fok között, délkeleten kevéssel 15 fok fölött.

Aigner Szilárd s.k.

TÁVOLABBI KILÁTÁSOK PÉNTEK REGGELIG:

Tulnyomóan felhős, hüvös, szeles idő, ismétlődő esőkkel. Az időszak végén helyenként talajmenti fagy. Legalacsonyabb hajnali hőmérséklet: 2-7, legmagasabb nappali hőmérséklet: 9-14 fok között.
Jelentős mennyiségü /legalább 5 mm-es/ csapadék az ország területének 100 százalékán várható.

KÖZÉPTÁVÚ ELŐREJELZŐ OSZTÁLY

A hőmérséklet napi középértéke és eltérése a 100 évi átlagtól /Budapesten/:

1974. X. 6.:	8,4 C°	-4,6 C°

1871 óta ezen a napon Budapesten előfordult

legmagasabb hőmérséklet: 28,7 C° /1935/,
legalacsonyabb hőmérséklet: 0,5 C° /1957/.

74.0280.

LEGMAGASABB HŐMÉRSÉKLET

197....

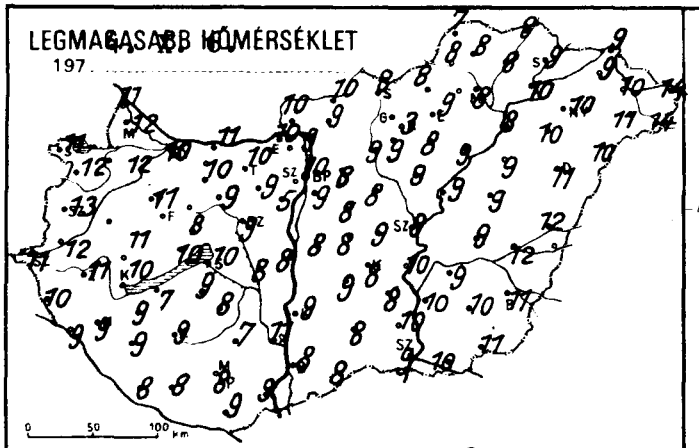

LEGALACSONYABB HŐMÉRSÉKLET

197....

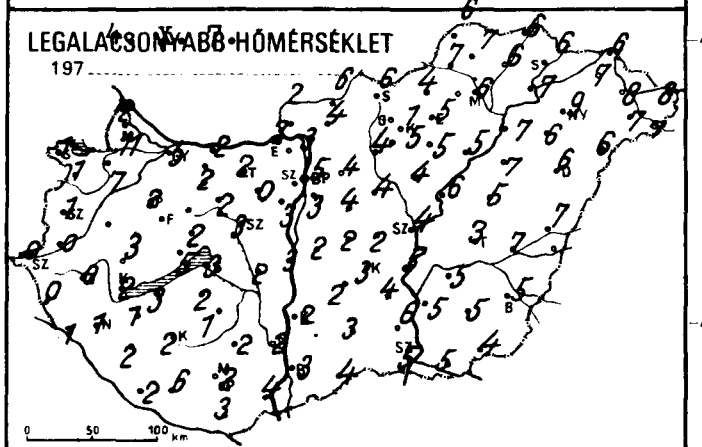

RADIÁCIÓS MINIMUM

197....

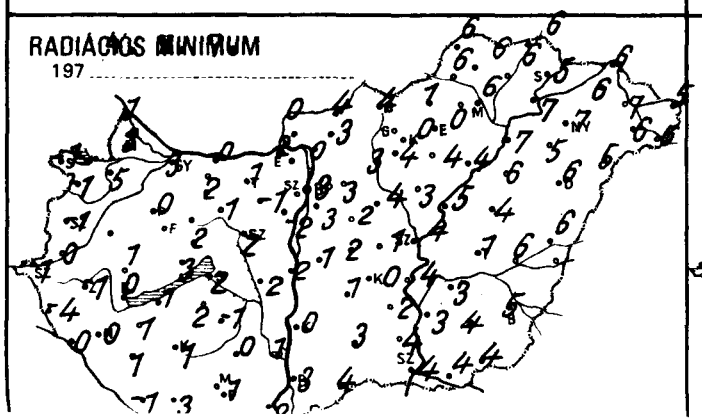

24 órás CSAPADÉKELOSZLÁS

4. X. 6. X. 7.

197.... 7^h -tól .... 7^h -ig.

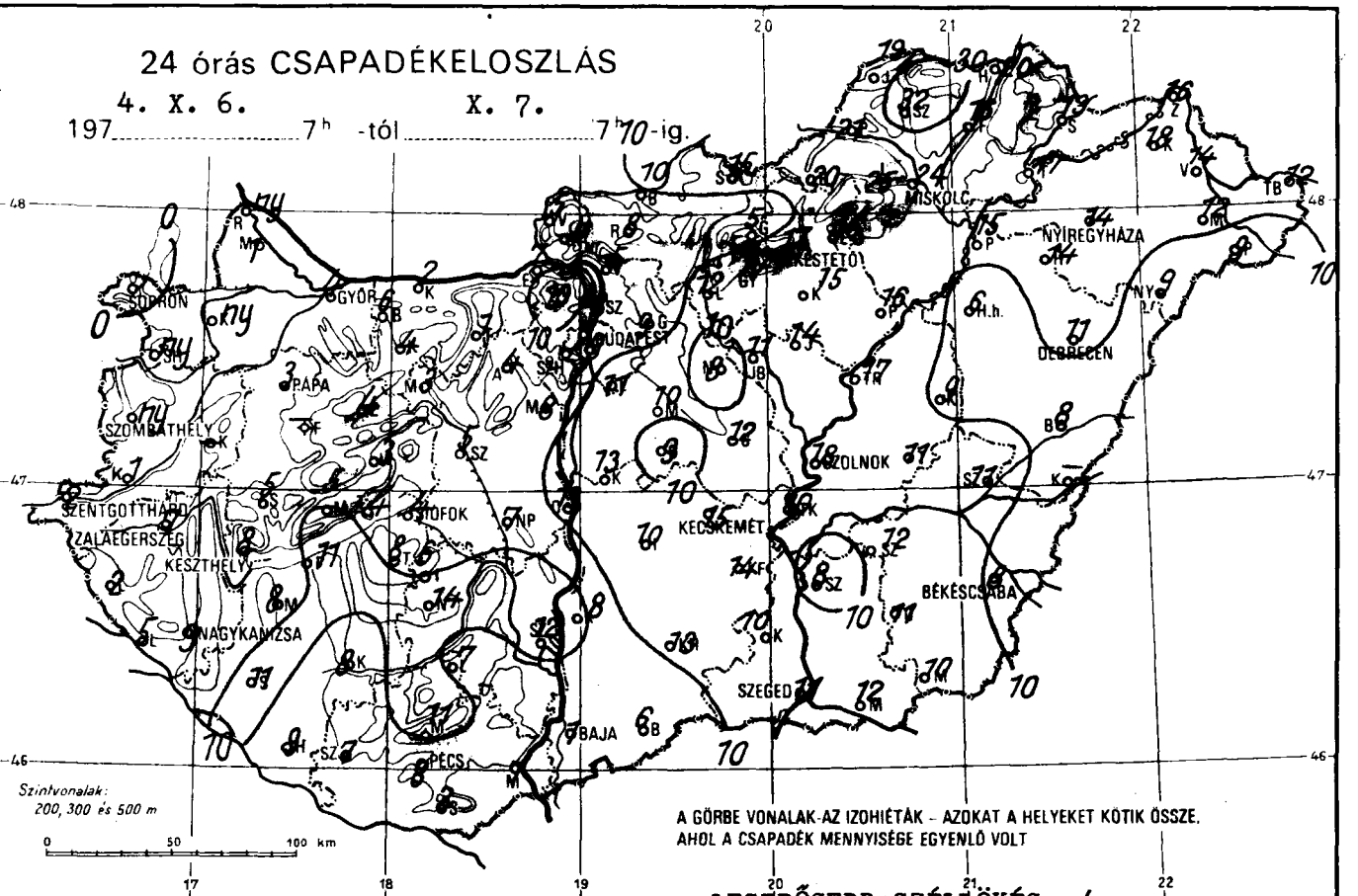

A GÖRBE VONALAK AZ IZOHIÉTÁK – AZOKAT A HELYEKET KÖTIK ÖSSZE, AHOL A CSAPADÉK MENNYISÉGE EGYENLŐ VOLT

NAPFÉNYTARTAM

197....

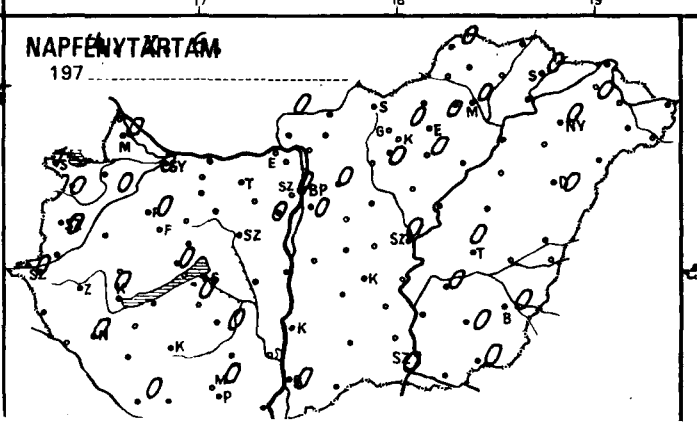

LEGERŐSEBB SZÉLLÖKÉS m/s

4. X. 6.

197....

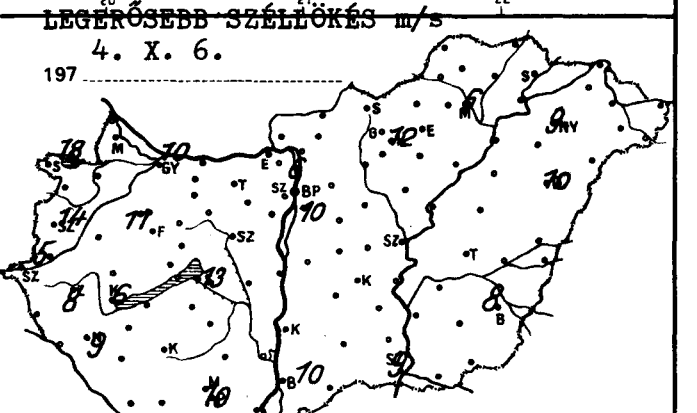

4. X. 7.

197 ..... 07 h -ig az utolsó 24 óra adatai

	csapadék (mm)		max. hőmérséklet	min. hőmérséklet	rad. min.	napos órák
Győr	4		10	5	3	0
Kapuvár	ny		12	7	5	0
Mosonmagyaróvár	1		12	11	3	0
Rajka	ny	≡	11	2	1	
Sopron	•		11	1	-1	1
Sopronhorpács	ny		12	1	-1	0
Káld	–		–	–	–	
Körmend	1	⌓	12	0	0	
Szentgotthárd	2	≡	11	0	-1	0
Szombathely	ny	≡	13	1	-1	0
Lenti	2		10	0	-4	
Letenye	5	≡	9	1	0	
Nagykanizsa	9	≡	9	1	0	0
Zalaegerszeg	7	▽	11	0	-1	
Farkasgyepű	–		–	–	–	
Keszthely	8	≡	10	2	0	0
Mencshely	5		7	3	0	0
Pápa	3		11	2	0	0
Sümeg	5	≡	11	3	1	
Tihany	4	≡	10	5	3	
Veszprém	3		8	2	2	
Zirc	4		7	2	-2	
Fonyód	11	≡	7	3	1	
Homokszt. györgy	9	⌓≡	8	2	-1	0
Kaposvár	8	⌓≡	9	2	1	
Marcali	8	≡	9	1	1	
Siófok	4		10	3	2	0
Somogyszob	11	≡	9	2	1	
Tab	8	≡	9	2	2	
Bábolna	6	⌓=	10	2	1	
Esztergom	7		10	3	2	
Kisbér	4		10	2	2	
Komárom	2	⌓	11	2	0	
Tatabánya	1	⌓	10	2	1	
Alcsútdoboz	4	≡	9	0	-1	
Dunaújváros	13	≡	8	3	2	
Martonvásár	8	≡	5	3	2	0
Mór	3	≡	9	2	1	
Nagyhörcsökp.	7		8	2	2	
Szabadbattyán	5	⌓≡	9	3	2	
Iregszemcse	6	≡	8	1	-1	0
Lengyel	7		7	2	0	
Nagykónyi	14		8	4	4	
Szekszárd	12		11	2	1	
Tpádtető	11		6	3	2	
Mohács	7		9	4	2	
Pécs	8	≡	8	2	1	0
Siklós	3	≡	9	3	2	
Szigetvár	7		8	6	3	
Bp. Lőrinc	11	≡	9	3	3	0
Bp. Met. Int.	9	⌓≡	10	5	3	0
Bp. Szab. hegy	–		–	–	–	
Cegléd	12		9	2	1	
Dabogökő	10		5	2	-1	
Dunaharaszti	9	≡	8	4	3	0
Kecskemét	7	≡	8	2	1	
Kiskunfélegyháza	10	≡	8	4	2	
Kiskunmajsa	8	≡	8	4	4	
Dömsöd	9	≡	8	2	2	
Szalkszentmárton	8		10	9	9	

	csapadék (mm)		max. hőmérséklet	min. hőmérséklet	rad. min.	napos órák
Vác	5	≡	9	3	0	
Vámosmikola	5	≡	10	2	0	0
Baja	1	≡	8	3	3	0
Bácsalmás	6		8	4	4	
Izsák	10		9	2	1	
Kalocsa	8		9	2	0	
Kecskemét	15		8	3	0	0
Kiskunf. háza	14		8	4	.2	
Kiskunhalas	13		8	3	3	
Kunszentmiklós	13	▽	8	2	1	
Tiszakécske	10		10	5	4	
Balassagyarmat	10		10	6	4	
Romhány	8		9	4	3	
Salgótarján	15		8	6	4	
Eger	16		9	5	0	0
Galyatető	5		6	2	1	
Gyöngyös	12	≡	9	5	4	0
Kékestető	17		3	1	0	0
Kompolt	15		8	5	4	0
Lőrinci	12	≡	9	4	3	
Poroszló	16	≡	9	5	4	
Jászapáti	14	▽≡	9	4	3	
Jászberény	11	≡	9	5	3	
Karcag	9	≡	9	5	4	
Szolnok	18	=	9	4	4	0
Tiszaroff	17	≡	9	6	5	
Túrkeve	11		9	3	1	0
Kistelek	10		10	6	4	
Makó	12		10	5	4	
Szeged	11	≡	9	5	4	0
Szentes	8		10	5	3	
Borsodnádasd	20	▽	8	4	1	
Fügöd	16		8	6	6	
Hidasnémeti	20		8	6	6	
Jósvafő	19	≡	7	6	6	0
Lillafüred	25		7	5	5	
Miskolc	24	=	8	6	6	0
Putnok	21		8	7	6	
Sárospatak	13		9	6	5	0
Szendrőlád	32		8	7	6	
Tokaj	17		10	7	7	
Kisvárda	18		9	7	6	0
Mátészalka	12		11	7	6	
Nyíregyháza	14	=	10	9	7	0
Nyírlugos	9		10	6	5	
Pátyod	9	▽	14	7	6	
Tiszabecs	12	▽	14	8	5	
Vásárosnamény	14		10	8	7	
Záhony	16		9	6	6	
Berettyóújfalu	8		12	7	6	
Debrecen	11		11	6	6	0
Hajdúdorog	14		10	6	5	
Hortobágy	6		9	7	6	
Körösszakál	–		–	–	–	
Polgár	15	▽≡	8	7	7	
Békéscsaba	8	=	11	5	5	0
Mezőhegyes	10	=	11	4	4	0
Orosháza	11	≡	10	5	4	0
Szarvas	12	≡	9	5	3	0
Szeghalom	11		12	7	6	

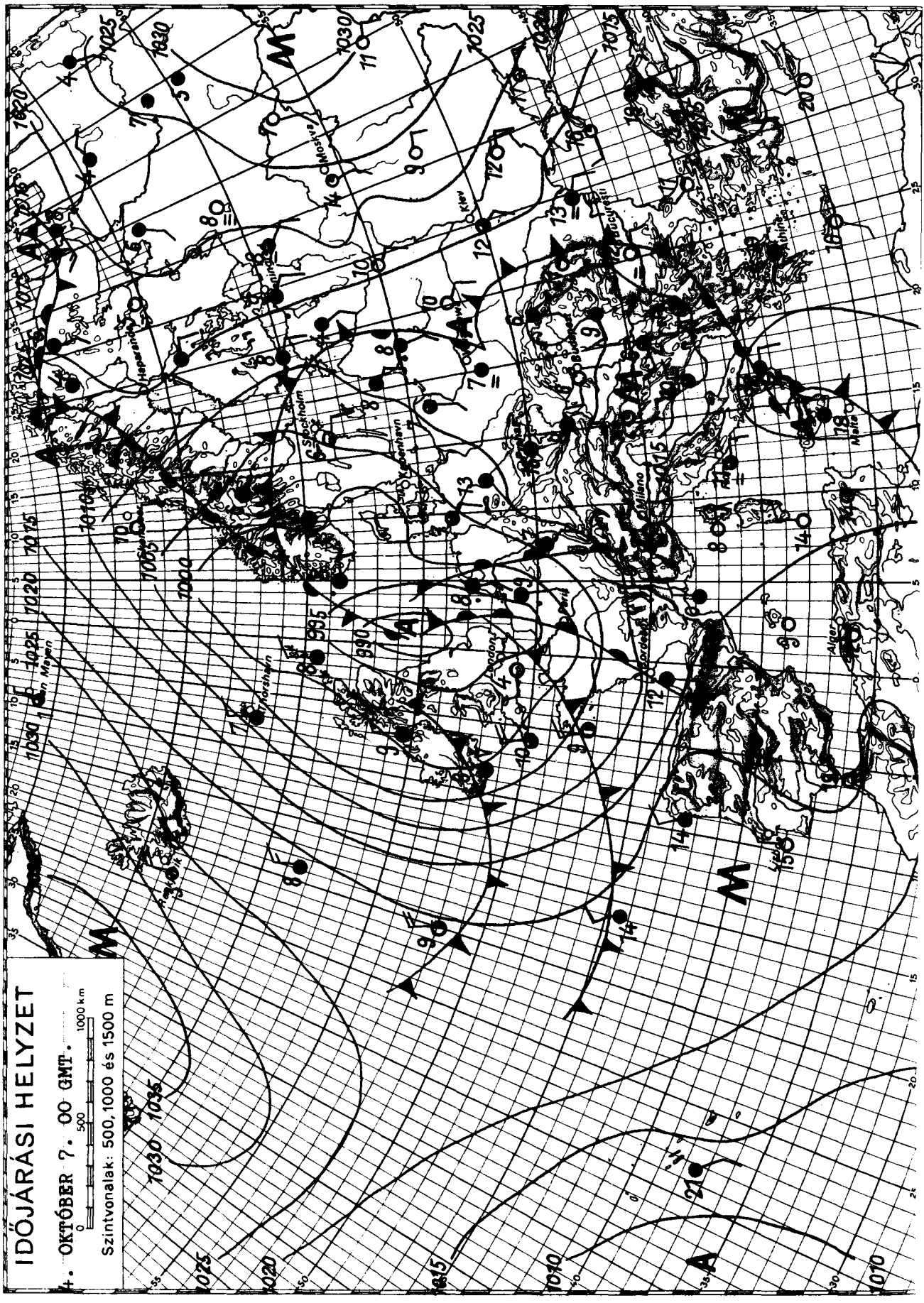

KIADJA: ORSZÁGOS METEOROLÓGIAI SZOLGÁLAT

Készíti: Központi Előrejelző Intézet Előrejelző Osztálya — T.: 273-018 — Megjelenik naponként

Évi előfizetési díja: 720,—Ft — Megrendelhető: 1024 Budapest, II., Kitaibel Pál u. 1. Telefon: 353-500,

Kiadásért felel: az OMSZ elnöke — Szerkesztésért felel: a KEI igazgatója

IDŐJÁRÁSI NAPIJELENTÉS

ЕЖЕДНЕВНЫЙ МЕТЕОРОЛОГИЧЕСКИЙ БЮЛЛЕТЕНЬ · DAILY WEATHER REPORT
BULLETIN QUOTIDIEN DE TEMPS · TÄGLICHER WETTERBERICHT

87. évfolyam 281. szám. + Budapest + 1974. október 8. kedd

Az időjárási helyzet és a várható időjárás:

A Szovjetunió európai területének középső és déli részein még mindig magas nyomású képződmény helyezkedik el. Igy a kellemes, nyárias jellegü idő még mindig folytatódik. A hőmérsékletek több fokkal magasabban alakulnak az évszaknak megfelelőnél. Ezzel szemben Európa többi részein továbbra is ciklonok játszák a döntő szerepet az időjárás alakulásában. Igy változékony, sokfelé csapadékos az időjárás és a hőmérsékletek - különösen az Alpok térségében - jóval az évszaknak megfelelő érték alatt maradnak. A Kárpát-medence a két időjárásu terület határán helyezkedik el, igy a medence északnyugati és délkeleti részei között éles időjáráskülönbség alakult ki.

Hazánkban hétfőn a Duna vonalától keletre még erősen felhős, vagy borult volt az ég és többfelé esett az eső. A lehullott eső mennyisége a csapadéknyom és 8 mm között váltakozott. A Dunántulon 3, 8 órán keresztül sütött a nap és napközben már eső nem volt. A hőmérsékleti maximumok 9, és 13 fok között alakultak. Éjszaka délnyugat felől ismét csapadékzóna érte el hazánkat. Hatására a nyugati megyékben ujabb esőzés kezdődött. Hajnalra általában 5, 10 fokra hült le a levegő. Délelőtt az ország nyugati és keleti részei között éles időjárási különbség alakult ki. Nyugaton esett az eső és 11 órakor is csak 7, 10 fokot mutattak a hőmérők. A Tiszántulon ugyanekkor 16, 17 fokot mértek.

Ma 12 órakor Budapesten a hőmérséklet 10 fok volt. A tengerszintre átszámitott légnyomás 754 mm, mérsékelten süllyed.

Várható időjárás szerda estig:

Tulnyomóan borult idő további esőkkel, keleten egy-két helyen zivatarral.
Mérsékelt, időnként élénk, déli, délnyugati szél.
Hajnalban néhány helyen köd.

Várható legalacsonyabb éjszakai hőmérséklet: 6, 10,
legmagasabb nappali hőmérséklet szerdán: 10, 15 fok között.

Kerényi Nárcisz s.k.

A hőmérséklet napi középértéke és eltérése a 100 évi átlagtól /Budapesten/:

1974. X. 7.:	8,7 C°	-4,2 C°

1871 óta ezen a napon Budapesten előfordult

legmagasabb hőmérséklet: 27,5 C° /1942/,
legalacsonyabb hőmérséklet: 1,1 C° /1921/.

74.0685.

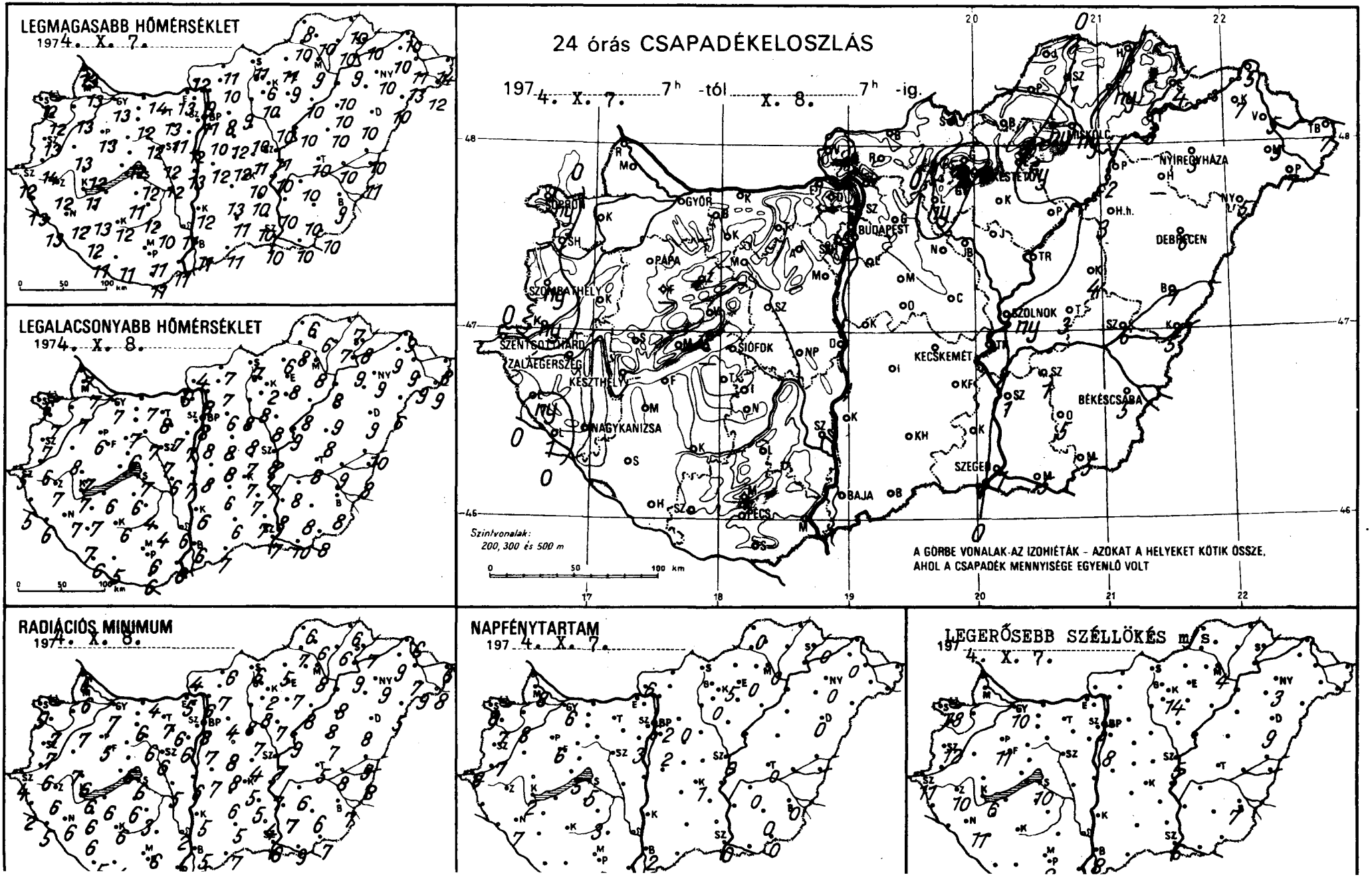
LEGMAGASABB HŐMÉRSÉKLET
1974. X. 7.
LEGALACSONYABB HŐMÉRSÉKLET
1974. X. 8.
24 órás CSAPADÉKELOSZLÁS
1974. X. 7. 7h -tól X. 8. 7h -ig.
Szintvonalak:
200, 300 és 500 m
A GÖRBE VONALAK AZ IZOHIÉTÁK - AZOKAT A HELYEKET KÖTIK ÖSSZE,
AHOL A CSAPADÉK MENNYISÉGE EGYENLŐ VOLT
RADIÁCIÓS MINIMUM
1974. X. 8.
NAPFÉNYTARTAM
1974. X. 7.
LEGERŐSEBB SZÉLLÖKÉS m/s
1974. X. 7.
GYÖR
BUDAPEST
NYIREGYHÁZA
DEBRECEN
SZOLNOK
KECSKEMÉT
BÉKÉSCSABA
SZEGED
SIÓFOK
PÉCS
BAJA
NAGYKANIZSA
KESZTHELY
SZOMBATHELY
SZENTGOTTHÁRD
ZALAEGERSZEG
PAPA
0 50 100 km

	197 4. X. 8 07 h -ig az utolsó 24 óra adatai							197 4. X. 8 07 h -ig az utolsó 24 óra adatai						
	csapadék (mm)		max. hőmérséklet	min. hőmérséklet	rad. min.	napos órák		csapadék (mm)		max. hőmérséklet	min. hőmérséklet	rad. min.	napos órák	
győr	•		13	7	7	6	Vác	•		9	8	6		
apuvár	•		13	7	7	8	Vámosmikola	•		12	4	4	6	
osonmagyaróvár	•		13	7	6	8	Baja	•	=	11	6	5	2	
ajka	•		13	7	6		Bácsalmás	•		11	7	7		
pron	ny		12	6	5	8	Izsák	•		13	6	6		
pronhorpács	•		12	7	7	7	Kalocsa	•	≡	12	6	5		
áld	•		13	8	7		Kecskemét	•	≡	10	7	5	1	
örmend	ny		14	6	6		Kiskunf. háza	•	≡	10	7	5		
entgotthárd	•	=	12	5	4	6	Kiskunhalas	•		11	6	5		
ombathely	ny		13	7	7	7	Kunszentmiklós	•		12	8	7		
enti	ny		13	5	2		Tiszakécske	•		10	7	7		
tenye	1		13	6	5		Balassagyarmat	•	⊅	11	7	6		
agykanizsa	•		12	7	6	7	Romhány	•		10	7	7		
alaegerszeg	•	=	12	7	6		Salgótarján	•		11	7	6		
árkasgyepű	–		–	–	–		Eger	ny		9	8	7	0	
eszthely	•	=	11	7	6	2	Galyatető	1	,	9	4	2		
encshely	•	≡	10	6	6	5	Gyöngyös	•		10	8	8	0	
ápa	•	=	13	6	5	6	Kékestető	•		6	2	2	5	
úmeg	•		12	7	6		Kompolt	•		9	8	7	0	
hany	–		–	–	–		Lőrinci	ny	,	9	8	8		
eszprém	•		12	6	6		Poroszló	•		10	8	8		
ric	•	≡	11	5	5		Jászapáti	•	⊅ =	10	8	7		
onyód	•		–	6	6		Jászberény	•	≡	10	9	8		
omokszt. györgy	•	≡	11	6	5	3	Karcag	4		10	8	7		
aposvár	•	⊅ ≡	12	6	6		Szolnok	ny	=	11	8	7	0	
arcali	•		13	7	6		Tiszaroff	•		10	9	9		
ófok	•	=	12	7	6	5	Túrkeve	3		10	8	5	0	
omogyszob	•		12	7	6		Kistelek	•		10	7	4		
ab	•		11	6	6		Makó	5		10	10	9		
ábolna	•		13	7	6		Szeged	1	≡	10	7	6	0	
sztergom	•		13	6	5		Szentes	1		10	8	7		
isber	•	⊅	12	7	6		Borsodnádasd	•	≡	11	6	5		
omarom	•		14	7	4		Füged	ny		10	7	6		
atabánya	•		13	8	7		Hidasnémeti	2		10	7	6		
lcsutdoboz	•		11	7	6		Jósvafő	•		8	6	6	0	
unaújváros	•	≡	13	7	6		Lillafüred	ny	,	8	6	6		
lártonvásár	•		12	7	6	3	Miskolc	ny	=	9	8	8	0	
ló	•	≡	12	7	6		Putnok	•		10	8	7		
agyhöresökp.	•		12	6	5		Sárospatak	4		10	8	7	0	
zandbattyán	•	⊅	12	7	6		Szendrőlád	1	≡	10	6	6		
egyszemcse	•		12	4	3	3	Tokaj	3		9	9	9		
engyel	•		10	4	–		Kisvárda	7		10	9	9	0	
agykonyi	•		8	5	5		Mátészalka	5		13	9	9		
ekszárd	•	≡	11	6	2		Nyíregyháza	3	=	10	9	9	0	
árpádtető	•	≡	9	6	6		Nyírlugos	5		10	6	5		
ohács	•	≡	11	6	3		Pátyod	7	∇	12	9	8		
cs	•	≡	11	6	6	3	Tiszabecs	7		14	8	6		
klos	•	≡	11	6	5		Vásárosnamény	5		11	9	7		
getvár	•		11	5	4		Záhony	5	∇	10	9	6		
. Lőrinc	•	=	10	8	7	2	Berettyóújfalu	7		10	10	9		
. Met. Int.	•		11	8	8	2	Debrecen	6		10	9	8	0	
. Szab. hegy	•	≡	9	5	5	6	Hajdúdorog	–		–	–	–		
eled	•		11	7	4		Hortobágy	3		10	9	8		
bogokő	–		–	–	–		Körösszakál	5		11	8	8		
dölő	•	≡	8	6	4	0	Polgár	2	≡	10	8	8		
alyrét	•	≡	9	7	7		Békéscsaba	5	=	9	8	7	0	
ner	•		12	8	8		Mezőhegyes	5		10	8	7	0	
gkáta	•		10	8	7		Orosháza	5		10	8	6	0	
ken	•		12	8	8		Szarvas	1	≡	10	8	6	0	
ntendre	•	≡	12	8	8		Szeghalom	6		10	9	8		

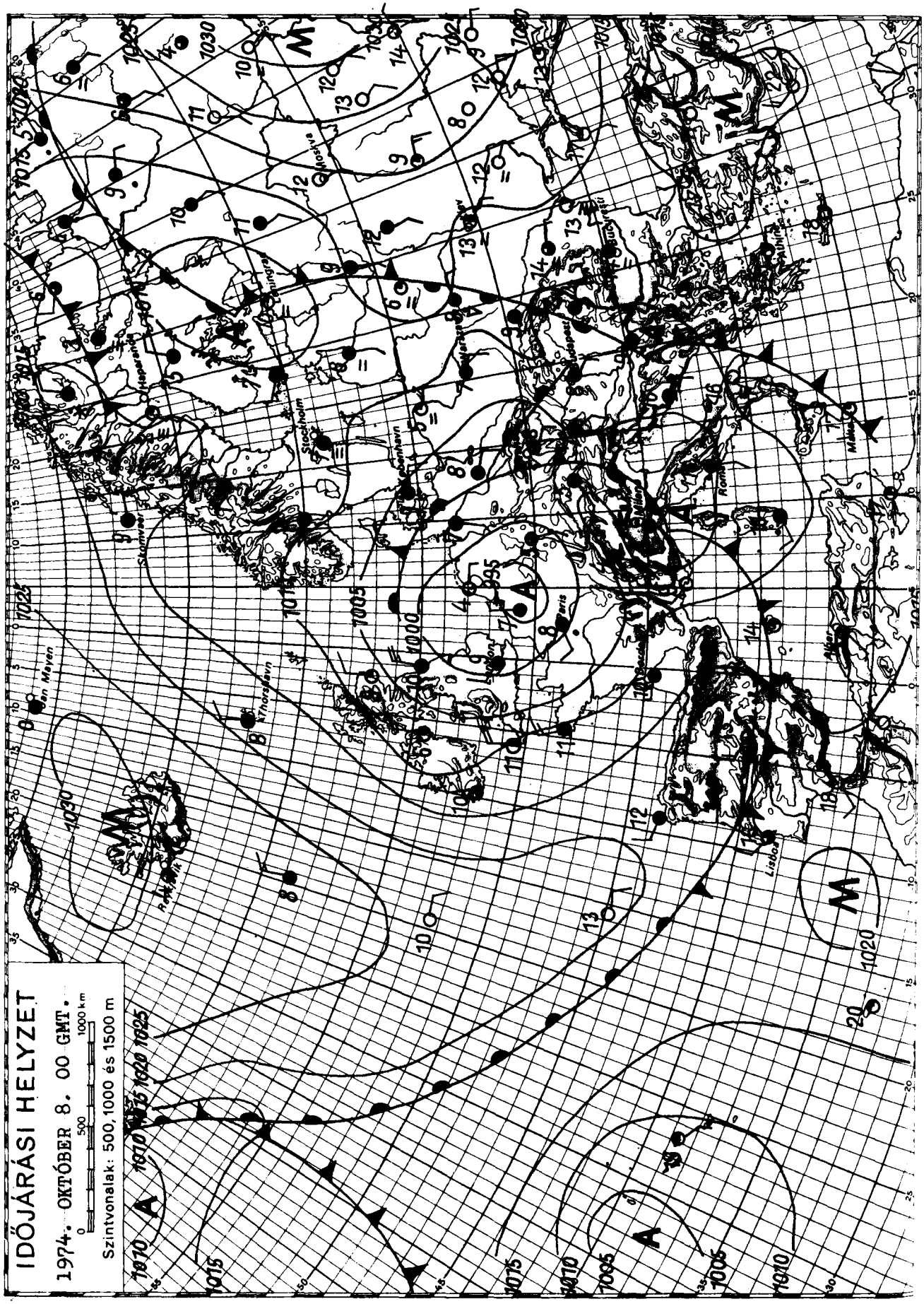

KIADJA: ORSZÁGOS METEOROLÓGIAI SZOLGÁLAT

Készíti: Központi Előrejelző Intézet Előrejelző Osztálya — T.: 273 - 018 — Megjelenik naponként

Évi előfizetési díja: 720,—Ft — Megrendelhető: 1024 Budapest, II., Kitaibel Pál u. 1. Telefon: 353-500,

Kiadásért felel: az OMSZ elnöke — Szerkesztésért felel: a KEI igazgatója

IDŐJÁRÁSI NAPIJELENTÉS

ЕЖЕДНЕВНЫЙ МЕТЕОРОЛОГИЧЕСКИЙ БЮЛЛЕТЕНЬ • DAILY WEATHER REPORT
BULLETIN QUOTIDIEN DE TEMPS • TÄGLICHER WETTERBERICHT

87. évfolyam 282. szám. + Budapest + 1974. október 9. szerda

Az időjárási helyzet és a várható időjárás:

Szárazföldünk nagy részén továbbra is változékony, az évszakhoz képest igen hüvös az időjárás. Nyugat- és Közép-Európában kedden a hőmérséklet csucsértéke 2, 7 fokkal elmaradt az évszaknak megfelelőtől. Nyugat- és Közép-Európa, Olaszország és a Balti-tenger térsége fölött nagy kiterjedésü alacsony nyomásu, több középpontu légköri képződmény helyezkedik el. Franciaországban, az Alpok térségében erősen felhős, többfelé esős az idő. Ugyancsak borult, esős az időjárás Lengyelországban és a Balti-tenger térségében. A Kárpát-medencében átmenetileg megszüntek az esők. A hajnali órákban párás, helyenként ködös idő volt. A következő 36 órában is változékony, hüvös marad az idő.

Hazánkban kedden borult, vagy erősen felhős idő volt. Sokfelé esett az eső, záporeső, a keleti megyékben zivatarok is keletkeztek. A ma reggel 7 óráig lehullott eső mennyisége általában elérte az 5, helyenként a 10, 11 mm-t is, sőt Záhonyból 20, Nyirlugosról 21, Vásárosnaményból 22 mm-t jelentettek. A legmagasabb nappali hőmérséklet a Dunántulon 7, 13, a Duna-Tisza-közén és a Tiszántul nagy részén 13, 19 fok között volt, de a délkeleti megyék egy-két helyéről kevéssel 20 fok feletti hőmérsékletet is jelentettek. Ma hajnalra a keleti megyékben 5, 7, máshol 1, 4 fokig hült le a levegő. Néhány helyen gyenge talajmenti fagy is előfordult. Délelőtt erősen felhős, párás idő volt. A hajnali és a reggeli órákban főként nyugaton helyenként köd képződött, amely 11 órára általában mindenütt feloszlott. Délnyugaton egy-két helyen esett az eső, a hőmérséklet 11 órára 6, 13 fokig emelkedett.

Ma 12 órakor Budapesten a hőmérséklet 9 fok, a tengerszintre átszámitott légnyomás 759 mm, változatlan.

Várható időjárás csütörtök estig:

Tulnyomóan felhős, párás idő, többfelé esővel, záporral.
Mérsékelt, időnként megélénkülő déli, csütörtökön a Dunántulon északnyugatira forduló szél.
A hajnali és a reggeli órákban helyenként ködképződés.

Várható legalacsonyabb éjszakai hőmérséklet: 3, 8,
legmagasabb nappali hőmérséklet csütörtökön: 9, 14 fok között.

Bartha Péterné s.k.

A hőmérséklet napi középértéke és eltérése a 100 évi átlagtól /Budapesten/:

1974. X. 8.:	9,3 C°	-3,7 C°

1871 óta ezen a napon Budapesten előfordult

legmagasabb hőmérséklet: 27,2 C° /1942/,
legalacsonyabb hőmérséklet: 0,0 C° /1883/.

74.0282.

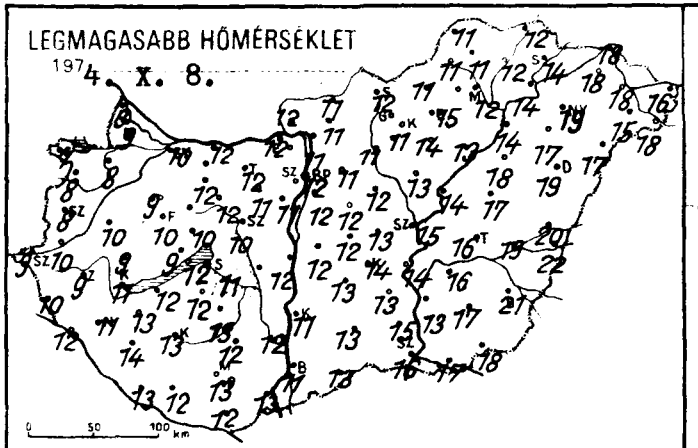
LEGMAGASABB HŐMÉRSÉKLET
1974. X. 8.

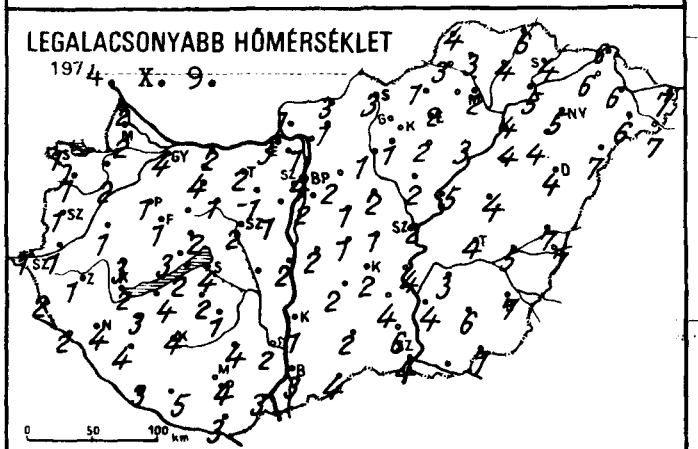
LEGALACSONYABB HŐMÉRSÉKLET
1974. X. 9.

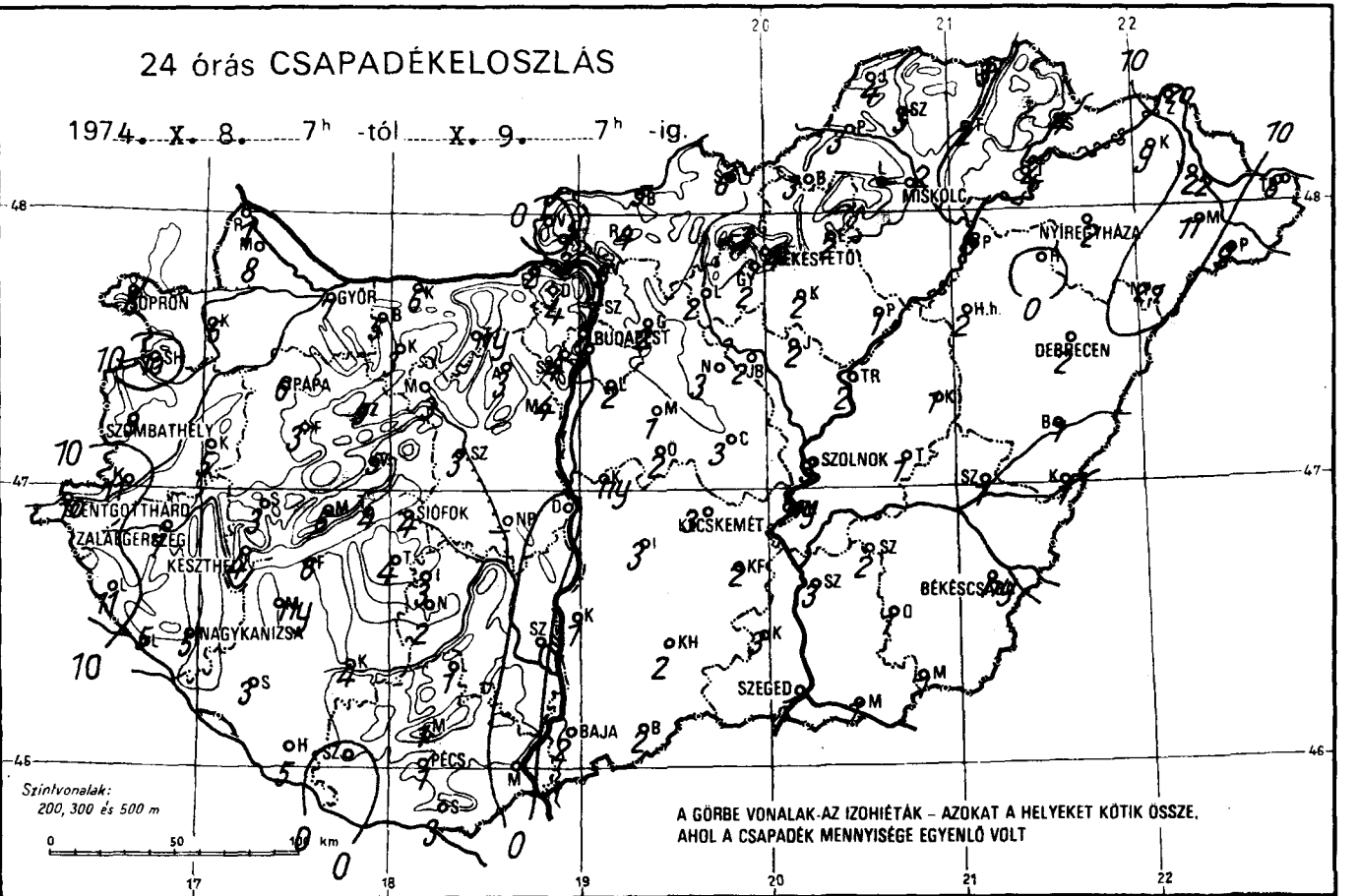
24 órás CSAPADÉKELOSZLÁS
1974. X. 8. 7h -tól X. 9. 7h -ig.
MISKOLC
NYÍREGYHÁZA
DEBRECEN
SZOLNOK
BUDAPEST
GYŐR
SOPRON
PÁPA
SZOMBATHELY
SZENTGOTTHÁRD
ZALAEGERSZEG
KESZTHELY
SIÓFOK
KECSKEMÉT
BÉKÉSCSABA
NAGYKANIZSA
SZEGED
BAJA
PÉCS
Szintvonalak:
200, 300 és 500 m
A GÖRBE VONALAK AZ IZOHIÉTÁK – AZOKAT A HELYEKET KÖTIK ÖSSZE, AHOL A CSAPADÉK MENNYISÉGE EGYENLŐ VOLT

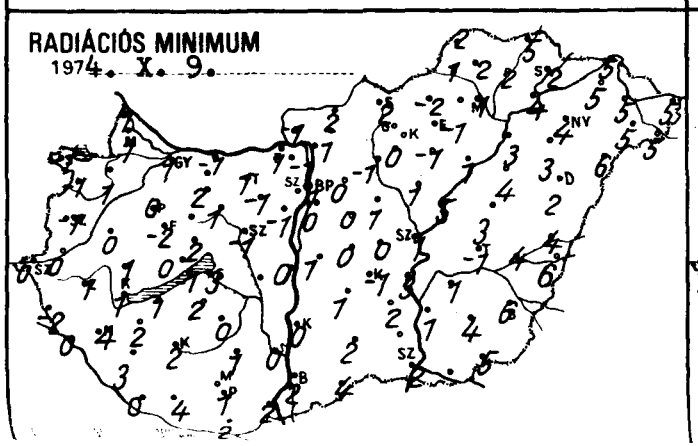
RADIÁCIÓS MINIMUM
1974. X. 9.

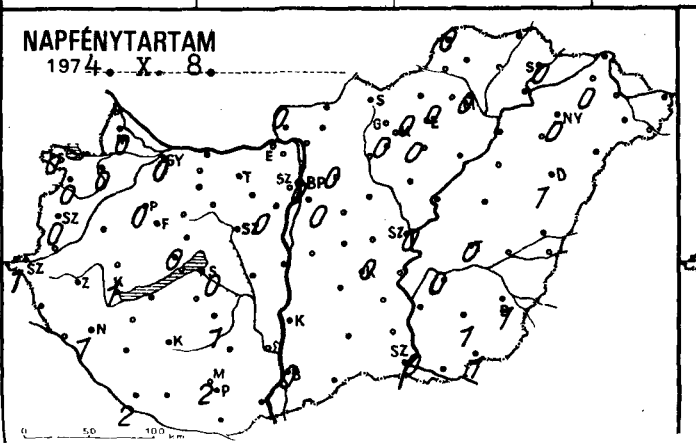
NAPFÉNYTARTAM
1974. X. 8.

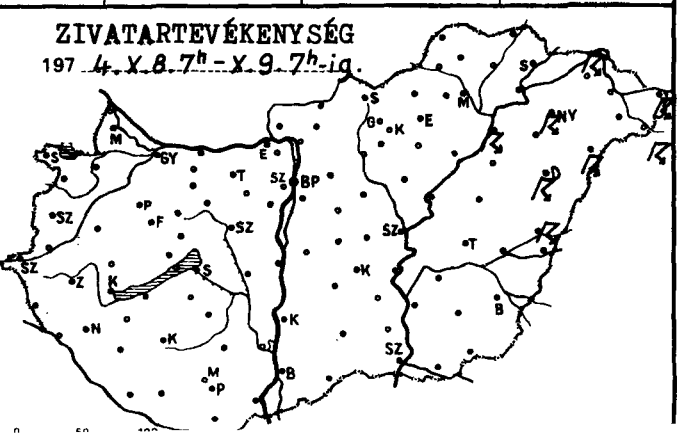
ZIVATARTEVÉKENYSÉG
1974. X. 8. 7h - X. 9. 7h-ig.

	1974.X.9. 07 h -ig az utolsó 24 óra adatai							1974.X.9. 07 h -ig az utolsó 24 óra adatai						
	csapadék (mm)		max. hőmérséklet	min. hőmérséklet	rad. min.	napos órák		csapadék (mm)		max. hőmérséklet	min. hőmérséklet	rad. min.	napos órák
Győr	7		10	4	1	0	Vác	5	=	11	1	-1	
Kapuvár	6	≡	8	2	1	0	Vámosmikola	.		12	1	-1	0
Mosonmagyaróvár	8	≡	9	2	1	0	Baja	2	=	11	3	2	0
Rajka	7	≡	8	2	1		Bácsalmás	2		13	4	4	
Sopron	8	=	7	1	-1	0	Izsák	3		13	2	1	
Sopronhorpács	10	∩	8	1	-1	0	Kalocsa	1		11	1	0	
Káld	5		10	1	0		Kecskemét	3	∨̇	14	2	-1	0
Körmend	11	≡	10	1	0		Kiskunf. háza	2		13	4	2	
Szentgotthárd	10	≡	9	1	0	1	Kiskunhalas	2		13	2	2	
Szombathely	9	≡	8	1	-1	0	Kunszentmiklós	ny	∨̇	12	2	1	
Lenti	11		10	2	-2		Tiszakécske	ny	,	14	4	3	
Letenye	5	≡	12	2	0		Balassagyarmat	5		11	3	2	
Nagykanizsa	5		11	4	4	1	Romhány	4		11	1	1	
Zalaegerszeg	7	≡	9	1	1		Salgótarján	6		12	3	2	
Farkasgyepű	3		10	1	-2		Eger	2		15	2	-1	0
Keszthely	4	≡	11	2	1	1	Galyatető	3		10	0	-1	
Mencshely	6		9	3	0	0	Gyöngyös	2		14	1	0	0
Pápa	6	≡	9	1	0	0	Kékestető	4		8	1	0	0
Sümeg	3	≡	9	3	1		Kompolt	2		12	2	-1	0
Tihany	4	≡	12	2	-1		Lőrinci	2	⌴≡	11	1	-1	
Veszprém	5		10	2	2		Poroszló	1	,	13	3	1	
Zirc	5		10	5	-2		Jászapáti	2	∨̇⌴	13	2	1	
Tonyód	6	≡	12	4	1		Jászberény	2	∨̇⌴	13	3	1	
Homokszt. györgy	5	≡	13	3	0	2	Karcag	1		17	4	3	
Kaposvár	4	∩≡	13	4	2		Szolnok	3	=	15	2	1	0
Marcali	ny	,≡	13	3	2		Tiszaroff	2		14	5	5	
Siófok	4	≡	11	4	3	0	Túrkeve	1		16	4	-1	0
Somogyszob	3		14	4	3		Kistelek	3		15	6	-	
Tab	4		12	2	2		Makó	1		17	-	-	
Kaboina	5	⌴	11	2	1		Szeged	1		16	4	2	0
Esztergom	2		12	3	1		Szentes	3		13	4	1	
Csber	3	⌴	12	4	2		Borsodnádasd	3	∨̇⌴	11	1	-2	
Komarom	6	∨̇∩	12	2	-1		Fügöd	2		12	4	2	
Tatabanya	ny	,∩	12	2	1		Hidasnémeti	3		12	6	5	
Tesutdoboz	3	∨̇⌴≡	11	-1	-1		Jósvafő	4		11	4	2	0
Tunaújváros	.	≡	12	2	0		Lillafüred	-		-	-	-	
Vartonvásár	4		11	1	-1	0	Miskolc	2	=	12	2	1	0
Vór	3		12	1	1		Putnok	3		11	3	1	
Vagyhörcsökp.	-		-	-	-		Sárospatak	4		14	4	2	0
Vabadbattyán	3	∩≡	12	2	-1		Szendrőlád	5		11	3	2	
Vegszemcse	3	≡	13	1	0	1	Tokaj	4		14	5	4	
Vngyel	1		12	4	1		Kisvárda	9	∨̇	18	6	5	0
Vgykönyi	2		11	4	4		Mátészalka	11	∨̇	15	6	5	
Vékszárd	.	≡	12	2	0		Nyíregyháza	2	⟍	19	5	4	0
Vpadtető	1		12	5	3		Nyírlugos	21	⟍	17	7	6	
Vhács	.	≡	13	3	2		Pátyod	9	⟍	18	7	5	
Vs	1		13	4	1	2	Tiszabecs	8	⟍	16	7	5	
Vos	3		12	3	2		Vásárosnamény	22	∨̇	18	6	5	
Vgetvár	.		12	5	4		Záhony	20	⟍	18	6	5	
V Lőrinc	2	≡	12	2	0	0	Berettyóújfalu	1	⟍	20	7	4	
V Met. Int.	5	∩	12	4	1	0	Debrecen	2	⟍=	19	4	2	1
V Szab. hegy	4	⌴	9	2	0	0	Hajdúdorog	.		17	4	3	
Ved	3		13	1	0		Hortobágy	2		18	4	4	
Vbogókö	4		8	2	1		Körösszakál	1	∨̇	22	7	6	
Vdöllő	2		11	2	0	0	Polgár	6	⟍	14	4	3	
Vtyrét	3		10	0	-1		Békéscsaba	ny	=	21	7	6	1
V	1	≡	12	1	0		Mezőhegyes	1		18	7	5	1
Vkata	3		12	2	1		Orosháza	1		17	6	4	1
V	2	≡	12	1	0		Szarvas	2	≡	16	3	1	0
Vendre	5		11	2	2		Szeghalom	1	,≡	19	5	4	

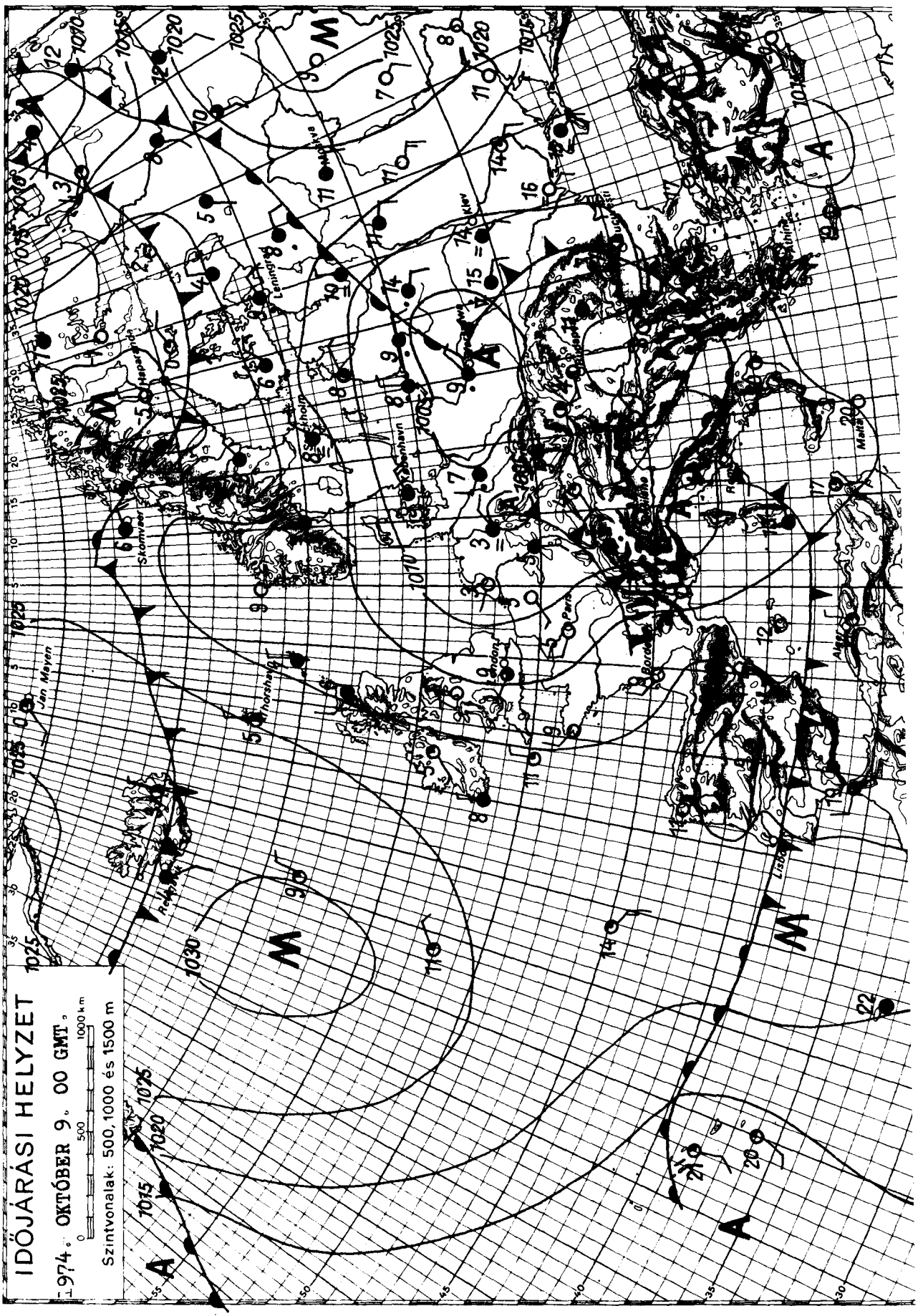

KIADJA: ORSZÁGOS METEOROLÓGIAI SZOLGÁLAT

Készíti: Központi Előrejelző Intézet Előrejelző Osztálya — T.: 273 - 018 — Megjelenik naponként

Évi előfizetési díja: 720,—Ft — Megrendelhető: 1024 Budapest, II., Kitaibel Pál u. 1. Telefon: 353-500,

Kiadásért felel: az OMSZ elnöke — Szerkesztésért felel: a KEI igazgatója

IDŐJÁRÁSI NAPIJELENTÉS

ЕЖЕДНЕВНЫЙ МЕТЕОРОЛОГИЧЕСКИЙ БЮЛЛЕТЕНЬ • DAILY WEATHER REPORT
BULLETIN QUOTIDIEN DE TEMPS • TÄGLICHER WETTERBERICHT

87. évfolyam 283. szám. + Budapest + 1974. október 10. csütörtök

Az időjárási helyzet és a várható időjárás:

Szárazföldünk nagy részének időjárását a középpontjával a Balti-tenger térségében örvénylő, hatalmas kiterjedésü alacsony nyomásu légköri képződmény határozza meg. Hatására Európa nagy részén folytatódik a változékony, az évszakhoz képest szokatlanul hüvös időjárás. Ma reggel a Német-Lengyel-síkságon, valamint a Balti-tenger környékén sokfelé esett az eső, záporeső. A legmagasabb nappali hőmérséklet szerdán Európa sok helyén nem érte el a 15 fokot. A következő 36 óra folyamán a Kárpát-medence időjárása továbbra is hüvös marad.

Hazánkban szerdán a Dunántul nagy részén borult, vagy erősen felhős maradt az ég. Az ország többi részén 2, 8 órán át sütött a nap. Sokfelé volt ujabb eső. A lehullott eső mennyisége általában csapadéknyom és 9 mm között váltakozott, de néhány helyről 10, 16 mm-t is jelentettek. A hőmérséklet napközben a nyugati megyékben csak 8, 11, máshol 12, 15 fokig emelkedett. Csütörtök hajnalra 1, 9 fokig hült le a levegő. Egy-két helyen gyenge talajmenti fagy is előfordult. Ma délelőtt változóan felhős idő volt. Egy-két helyen kisebb eső esett. Többfelé megélénkült a délnyugati, nyugati szél. A hőmérséklet 11 órakor az ország területén 10, 13 fok között váltakozott.

Ma 12 órakor Budapesten a hőmérséklet 12 fok, a tengerszintre átszámitott légnyomás 762 mm, alig változik.

Várható időjárás péntek estig:

Változóan felhős, hüvös idő.
Szórványos eső, záporeső.
Időnként megélénkülő, helyenként megerősödő nyugati, északnyugati szél.
Várható legalacsonyabb éjszakai hőmérséklet: általában 1, 6 fok között,
néhány helyen gyenge talajmenti fagy,
a legmagasabb nappali hőmérséklet pénteken: 11, 15 fok között.

Vadkerti Ferenc s.k.

TÁVOLABBI KILÁTÁSOK KEDD REGGELIG:

Időnként kissé megnövekvő felhőzet, futó eső lehet.
Erős éjszakai lehülés.
Legalacsonyabb hajnali hőmérséklet: 1-6, legmagasabb nappali hőmérséklet: 12-17 fok között.
Jelentős mennyiségü /legalább 5 mm-es/ csapadék az ország területének 40 százalékán várható.

KÖZÉPTÁVÚ ELŐREJELZŐ OSZTÁLY

A hőmérséklet napi középértéke és eltérése a 100 évi átlagtól /Budapesten/:

1974. X. 9.: 9,3 C° -3,4 C°

1871 óta ezen a napon Budapesten előfordult

legmagasabb hőmérséklet: 27,5 C° /1935/,
legalacsonyabb hőmérséklet: 1,0 C° /1890/.

74.0687.

LEGMAGASABB HŐMÉRSÉKLET

197

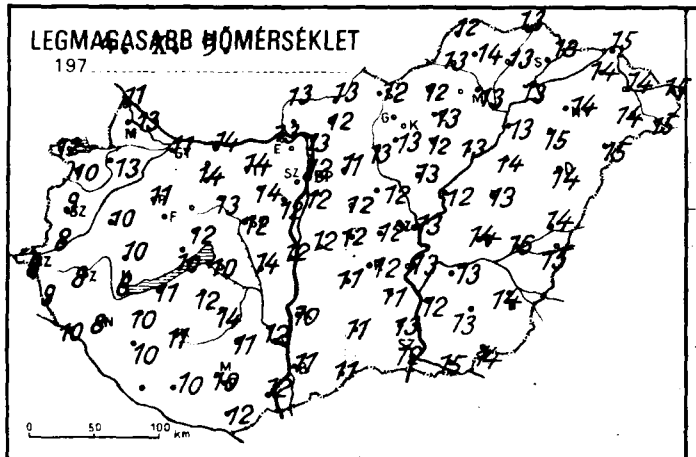

LEGALACSONYABB HŐMÉRSÉKLET

197 4. X. 10.

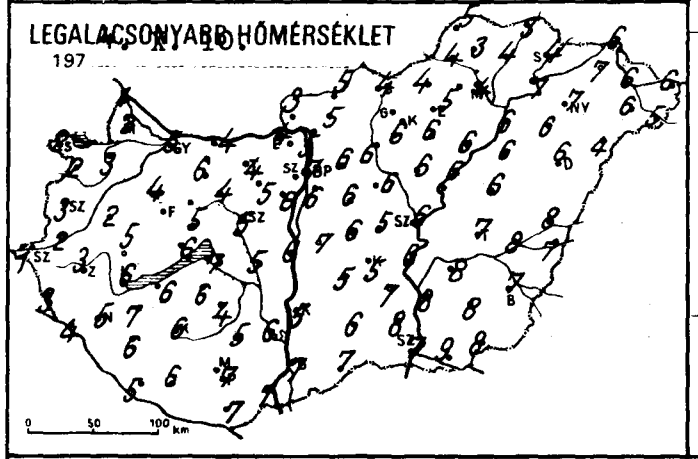

RADIÁCIÓS MINIMUM

197

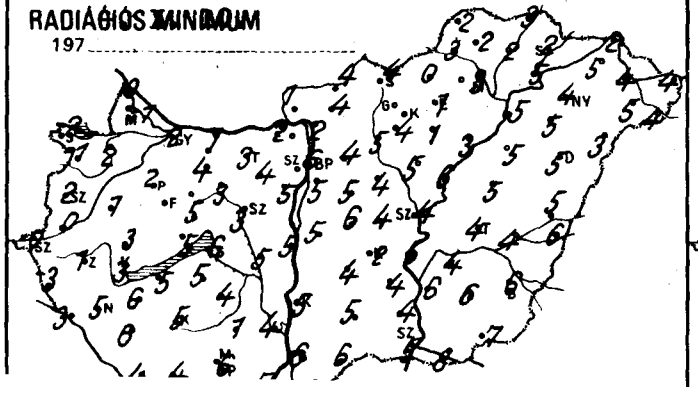

24 órás CSAPADÉKELOSZLÁS

4. X. 9. 7h -tól X. 10. 7h -ig.

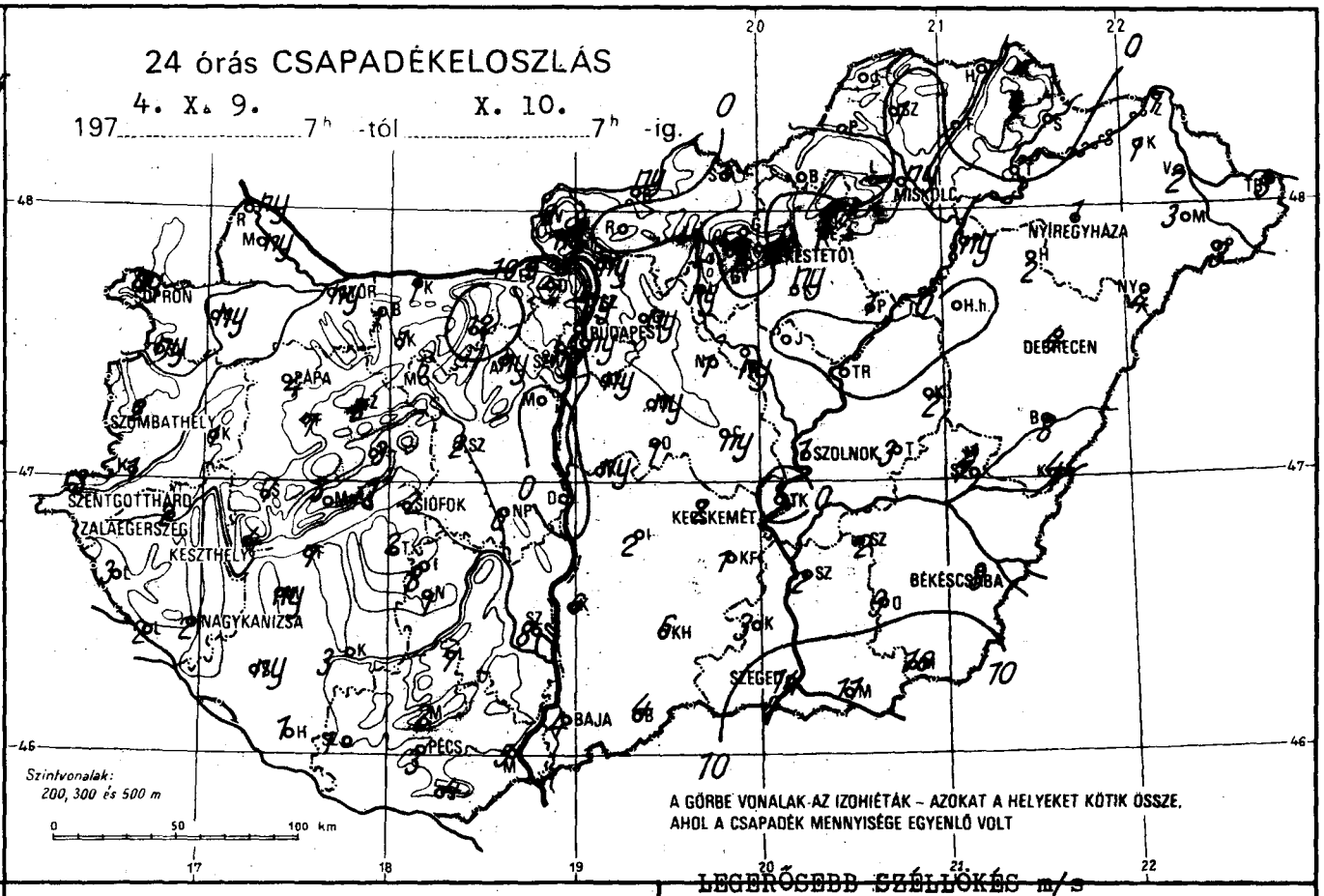

A GÖRBE VONALAK AZ IZOHIÉTÁK – AZOKAT A HELYEKET KÖTIK ÖSSZE, AHOL A CSAPADÉK MENNYISÉGE EGYENLŐ VOLT

NAPFÉNYTARTAM

197

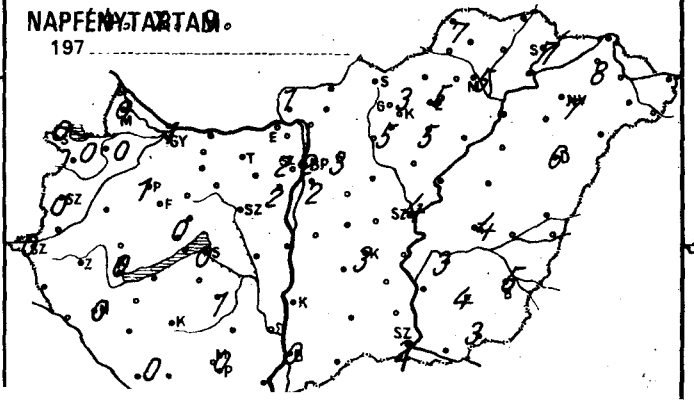

LEGERŐSEBB SZÉLLÖKÉS m/s

4. X. 9.

197

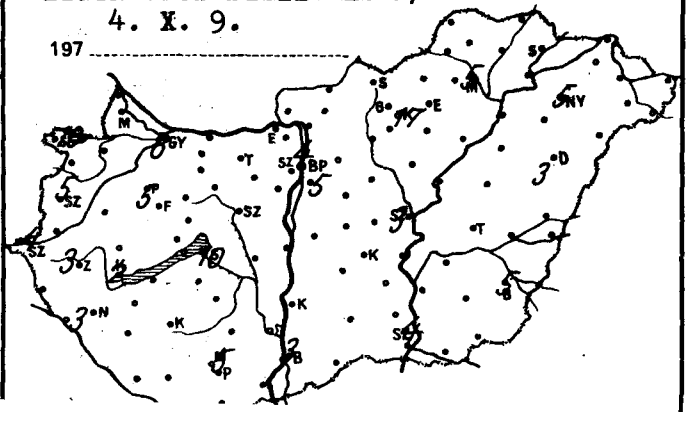

4. X. 10.

197 ..... 07 h -ig az utolsó 24 óra adatai

	csapadék (mm)		max. hőmérséklet	min. hőmérséklet	rad. min.	napos órák
...ő	ny		11	5	2	1
...puvár	ny		13	3	2	0
...sonmagyaróvár	ny	,	13	2	-1	0
...ka	ny		11	1	0	
...pron	ny	▽	12	2	-2	0
...pronhorpács	ny	⌒	10	2	-1	0
...ld	1		10	2	1	
...rmend	1		8	2	0	
...ntgotthárd	3	=	8	1	0	0
...mbathely	2		9	3	2	0
...nti	3		9	3	-3	
...tenye	2		10	4	3	
...gykanizsa	2	≡	8	5	5	0
...daegerszeg	2		8	3	1	
...rkasgyepű	7		11	4	2	
...szthely	4	≡	8	6	3	0
...ncshely	3		9	5	3	0
...pa	4	=	11	4	2	1
...meg	7		10	5	3	
...nany	1		10	6	5	
...szprém	3		12	5	5	
...rc	3		12	4	0	
...nyód	7		11	6	5	
...mokszt. györgy	1	≡	10	5	4	0
...posvár	3		11	6	5	
...rcali	ny	, ⌒	10	7	6	
...fok	2		10	7	6	0
...mogyszob	ny	,	10	6	6	
...b	2		12	6	5	
...bolna	1	⌒	13	5	2	
...ztergom	3		13	4	2	
...sber	1	⌒	14	6	4	
...marom	1	⌒	14	4	1	
...tabanya	12	⌒	14	4	3	
...csutdoboz	ny		14	5	4	
...naújváros	.		12	6	5	
...rtonvásár	.		12	6	5	2
...r	6		13	4	3	
...gyhörcsökp.	6	▽	14	5	5	
...ahadbattyán	2	⌒	12	5	3	
...gszemcse	8		14	4	4	1
...ngyel	7		11	5	1	
...gykónyi	1	,	14	6	5	
...ekszárd	8		12	6	4	
...padtető	2		9	5	5	
...hács	5		12	7	5	
...s	3	=	10	7	6	0
...los	4		12	7	4	
...getvár	1		10	6	4	
...Lőrinc	ny		12	6	5	2
...Met Int.	ny	⌒	12	7	6	2
...Szab hegy	ny		10	4	3	2
...gied	ny		12	5	4	
...bogokő	-		-	-	-	
...dellő	ny		11	6	4	3
...nyret	ny	,	12	2	2	
......	ny		12	6	5	
...sata	1		12	6	4	
...k...	1		12	6	6	
...endre	ny	,	14	6	6	

4. X. 10.

197 ..... 07 h -ig az utolsó 24 óra adatai

	csapadék (mm)		max. hőmérséklet	min. hőmérséklet	rad. min.	napos órák
Vác	ny	,	13	5	2	
Vámosmikola	2		13	3	1	1
Baja	4	=	11	7	6	0
Bácsalmás	4		11	7	6	
Izsák	2		11	5	4	
Kalocsa	6		10	5	5	
Kecskemét	2		12	5	2	3
Kiskunf. háza	1		11	7	4	
Kiskunhalas	6		11	6	5	
Kunszentmiklós	ny	,	12	7	5	
Tiszakécske	.		13	6	5	
Balassagyarmat	ny	▽	13	5	4	
Romhány	.		12	5	4	
Salgótarján	.		12	4	4	
Eger	1		13	5	1	5
Galyatető	.	≡	10	2	1	
Gyöngyös	.		13	6	4	5
Kékestető	1		6	1	0	3
Kompolt	ny	,	12	6	1	5
Lőrinci	ny	, ⌒	13	6	5	
Poroszló	1	,	13	6	3	
Jászapáti	.	⌒	13	6	5	
Jászberény	ny		13	7	5	
Karcag	2		13	6	5	
Szolnok	1	=	13	6	4	4
Tiszaroff	.		12	6	6	
Túrkeve	3		14	7	4	4
Kistelek	3		13	8	4	
Makó	11		15	9	8	
Szeged	14	=	12	7	5	2
Szentes	2		12	8	6	
Borsodnádasd	.		12	4	0	
Fügöd	.		13	4	2	
Hidasnémeti	.		13	3	3	
Jósvafő	.		12	5	2	7
Lillafüred	.		11	4	3	
Miskolc	ny	=	13	4	3	5
Putnok	.		13	4	3	
Sárospatak	.		13	4	2	7
Szendrőlád	1		14	3	2	
Tokaj	.		13	7	5	
Kisvárda	1		14	7	5	8
Mátészalka	3		14	6	5	
Nyíregyháza	1	=	14	7	4	7
Nyírlugos	4		15	4	3	
Pátyod	3	▽	15	5	4	
Tiszabecs	3		15	6	4	
Vásárosnamény	2		14	6	4	
Záhony	1		15	6	2	
Berettyóújfalu	8	▽	14	8	5	
Debrecen	4	=	14	6	5	6
Hajdúdorog	2		15	6	5	
Hortobágy	.		14	6	5	
Kőrösszakál	4		15	7	6	
Polgár	ny	,	13	6	5	
Békéscsaba	8		14	7	6	5
Mezőhegyes	16		14	8	7	3
Orosháza	9		13	8	6	4
Szarvas	2		13	8	4	3
Szeghalom	7		16	8	4	

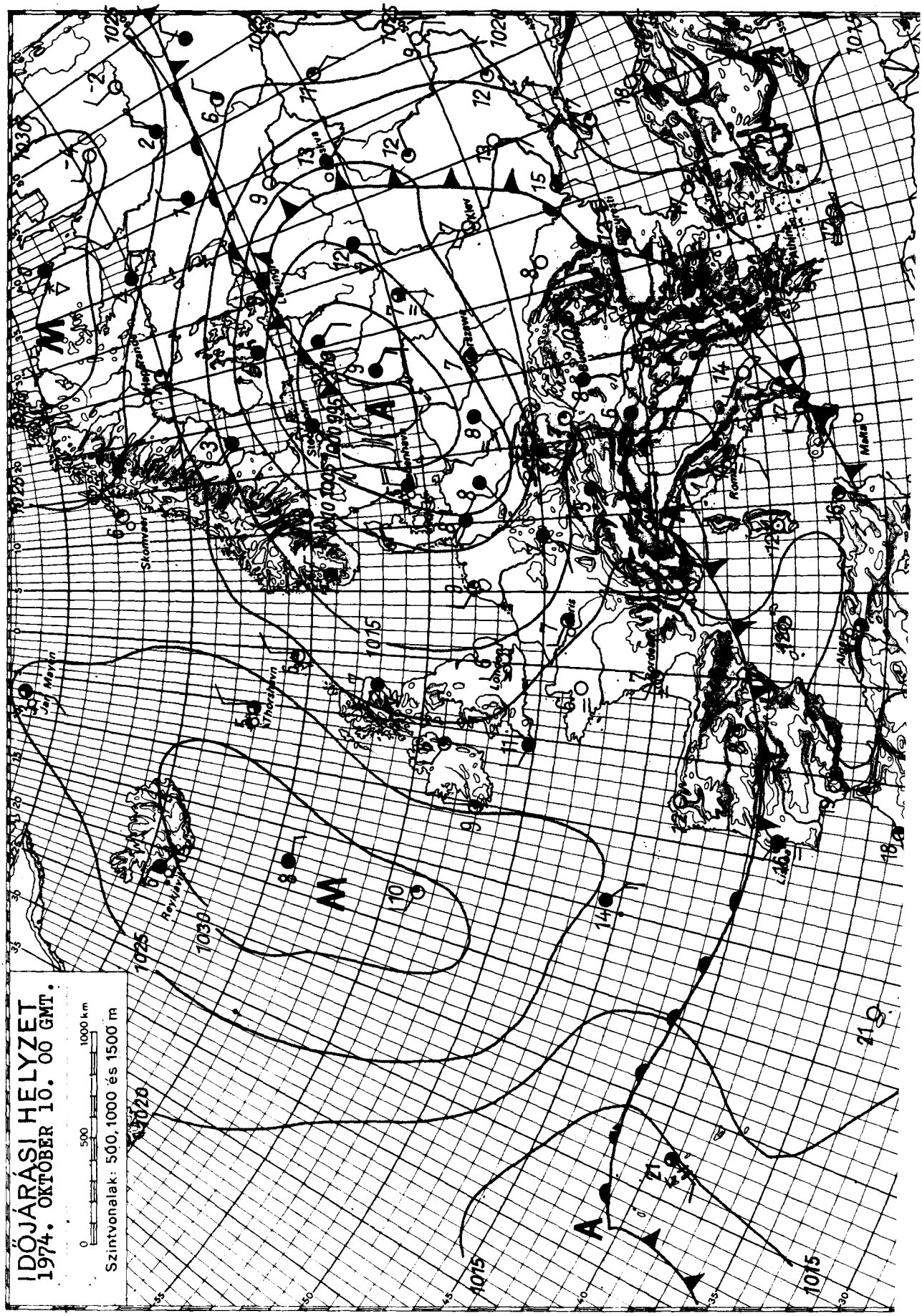

KIADJA: ORSZÁGOS METEOROLÓGIAI SZOLGÁLAT
Készíti: Központi Előrejelző Intézet Előrejelző Osztálya — T.: 273 - 014 — Megjelenik naponké
Évi előfizetési díja: 720,—Ft — Megrendelhető: 1024 Budapest, II., Kitaibel Pál u. 1. Telefon: 353-500,
Kiadásért felel: az OMSZ elnöke — Szerkesztésért felel: a KEI igazgatója

IDŐJÁRÁSI NAPIJELENTÉS

ЕЖЕДНЕВНЫЙ МЕТЕОРОЛОГИЧЕСКИЙ БЮЛЛЕТЕНЬ • DAILY WEATHER REPORT
BULLETIN QUOTIDIEN DE TEMPS • TÄGLICHER WETTERBERICHT

87. évfolyam 284. szám. + Budapest + 1974. október 11. péntek

Az időjárási helyzet és a várható időjárás:

Az a hatalmas, 2000-3000 kilométer átmérőjü hideg légörvény, amely már huzamosabb ideje hüvös, csapadékos időjárást okozott szárazföldünk nagy részén, fokozatosan észak felé helyeződik át. A Kárpát-medence és az Alpok térségében igy lassan nyugalomba jut a hüvös levegő és az időjárás alakitásában egyre nagyobb szerep jut a felhőoszlató hatásu leszálló légmozgásoknak. Ennek következtében Közép-Európa nagy részén - az éjszakai és reggeli ködöktől eltekintve - általában napos, száraz idő alakult ki. Erősödött az éjszakai lehülés, egy kissé erősödött a nappali felmelegedés is, de az évszakhoz képest még mindig hüvös maradt az idő.

Hazánkban csütörtökön az északi és keleti országrészben felhőátvonulások voltak, szórványos futó esőkkel. Itt csak 1-5 órán át sütött a nap. A lehullott eső mennyisége sehol sem haladta meg a 4 mm-t. Az ország többi részén általában derült, száraz idő volt és 5-9 órán át sütött a nap. A hőmérséklet napközben ennek megfelelően északon csak 10-13, máshol 13-16 fokig emelkedett. Péntekre virradó hajnalban 0 és 5 fok között alakultak ki a minimumhőmérsékletek. Többfelé volt talajmenti fagy. Az éjszaka több helyen keletkezett köd, nagy része már reggel, Miskolc környékén és a nyugati határvidéken délelőtt feloszlott. Utána napos, száraz idő volt. 11 órára általában 9-14, a huzamosan ködös nyugati határvidéken csak 6-8 fokig emelkedett a hőmérséklet.

Ma 12 órakor Budapesten a hőmérséklet 13 fok, a tengerszintre átszámitott légnyomás 765 mm, gyengén emelkedik.

Várható időjárás szombat estig:

Nyugaton időnként megnövekvő felhőzet, máshol kevesebb felhő.
Jelentős mennyiségü csapadék nem várható.
Az éjszakai és reggeli órákban erős párásság, elszórtan köd.
Éjszaka gyenge, napközben kissé megélénkülő, változó irányu szél.

Várható legalacsonyabb éjszakai hőmérséklet: +2, +7 fok között, néhány helyen, inkább csak keleten talajmenti fagy.
legmagasabb nappali hőmérséklet szombaton: általában 15 fok körül, a tartósan ködös helyeken 10 fok közelében.

Vissy Károly s.k.

A hőmérséklet napi középértéke és eltérése a 100 évi átlagtól /Budapesten/:

1974. X. 10.: 10,5 C° -2,0 C°

1871 óta ezen a napon Budapesten előfordult

legmagasabb hőmérséklet: 25,9 C° /1932/,
legalacsonyabb hőmérséklet: -0,8 C° /1899/.

74.0688.

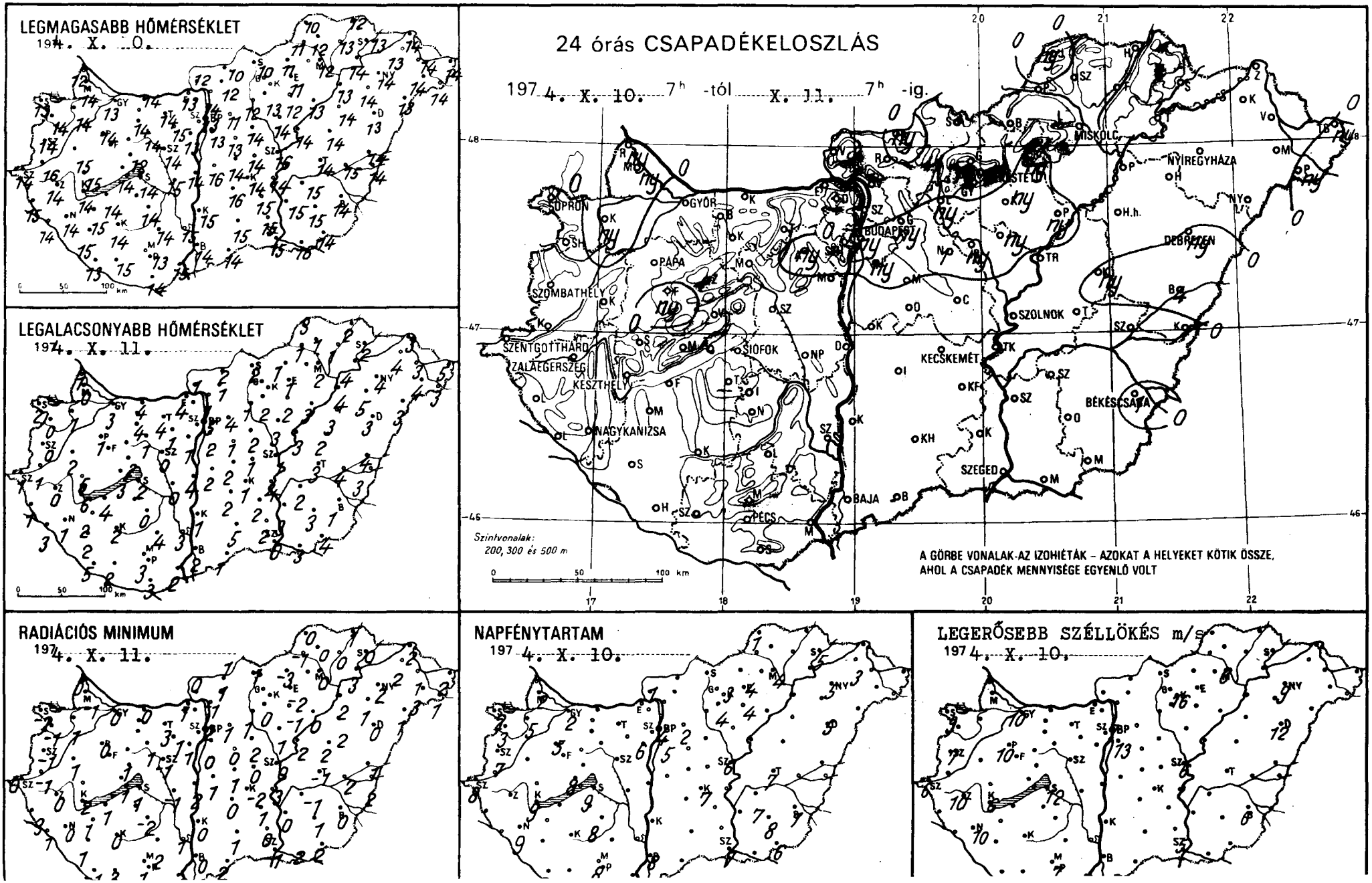
LEGMAGASABB HŐMÉRSÉKLET
1974. X. 10.
LEGALACSONYABB HŐMÉRSÉKLET
1974. X. 11.
24 órás CSAPADÉKELOSZLÁS
1974. X. 10. 7h -tól X. 11. 7h -ig.
SOPRON
GYŐR
BUDAPEST
MISKOLC
NYÍREGYHÁZA
DEBRECEN
SZOMBATHELY
PAPA
SZOLNOK
SZENTGOTTHÁRD
ZALAEGERSZEG
KESZTHELY
SIÓFOK
KECSKEMÉT
NAGYKANIZSA
BÉKÉSCSABA
SZEGED
BAJA
PÉCS
Szintvonalak:
200, 300 és 500 m
A GÖRBE VONALAK AZ IZOHIÉTÁK – AZOKAT A HELYEKET KÖTIK ÖSSZE,
AHOL A CSAPADÉK MENNYISÉGE EGYENLŐ VOLT
RADIÁCIÓS MINIMUM
1974. X. 11.
NAPFÉNYTARTAM
1974. X. 10.
LEGERŐSEBB SZÉLLÖKÉS m/s
1974. X. 10.

	197 4. X. 11 07 h -ig az utolsó 24 óra adatai							197 4. X. 11 07 h -ig az utolsó 24 óra adatai						
	csapadék (mm)		max. hőmérséklet	min. hőmérséklet	rad. min.	napos órák		csapadék (mm)		max. hőmérséklet	min. hőmérséklet	rad. min.	napos órák	
győr	.		13	3	0	2	Vác	.	≡	14	1	-1		
apuvár	ny	≡	14	1	1	5	Vámosmikola	.	≡	12	1	0	1	
losonmagyaróvár	ny	≡	14	0	-1	2	Baja	.		14	2	0	8	
ajka	ny	,	12	1	0		Bácsalmás	.		14	2	2		
opron	.	∴	13	2	-2	2	Izsák	.		16	2	0		
opronhorpács	.		14	0	-1	3	Kalocsa	.		15	1	0		
Kald	.		15	2	1		Kecskemét	.		14	1	-2	7	
Kormend	.	≡	16	1	-1		Kiskunf. háza	.	≡	15	2	1		
zentgotthárd	,	≡	14	1	0	8	Kiskunhalas	.		15	5	1		
zombathely	.	≡	14	0	-1	5	Kunszentmiklós	.		16	2	1		
enti	.		15	1	-3		Tiszakécske	.		14	4	3		
etenye	.		14	3	1		Balassagyarmat	ny	⌓ ≡	10	2	1		
Nagykanizsa	.	∴	14	1	0	9	Romhány	.	≡	12	1	1		
alaegerszeg	.	∴	14	0	0		Salgótarján	.		10	2	1		
Farkasgyepű	ny	∀	12	4	0		Eger	ny		11	1	-2	4	
Keszthely	.		14	6	2	9	Galyatető	.		-	2	1		
Mencshely	.		12	4	0	8	Gyöngyös	.		13	2	0	4	
Pápa	.	∴	14	1	0	5	Kékestető	.	≡	5	2	1	3	
Sümeg	.		15	5	-		Kompolt	ny	, ≡	12	2	-1	4	
Tihany	.	≡	14	3	-1		Lőrinci	ny	, ≡ ⌓	12	1	1		
Veszprém	.	≡	12	2	1		Poroszló	ny	,	13	3	0		
Zirc	.		12	0	-3		Jászapáti	ny		14	3	1		
Fonyód	.		14	4	1		Jászberény	ny	⌓	14	4	1		
Homokszt. györgy	.		13	5	-1	8	Karcag	ny		14	2	2		
Kaposvár	.	⌓	14	2	0		Szolnok	.	∴	16	1	0	6	
Marcali	.	⌓	15	2	1		Tiszaroff	.		14	3	2		
Siófok	.	∴	14	2	1	9	Túrkeve	.		14	3	-1	7	
Somogyszob	.	≡	15	2	1		Kistelek	.	≡	15	2	0		
Tab	-		-	-	-		Makó	.		16	3	2		
Tábolna	.	⌓	13	3	2		Szeged	.	≡	15	0	-1	7	
Esztergom	.		13	4	1		Szentes	.	⌓	15	3	0		
Gyöngyös	.	≡	14	4	-		Borsodnádasd	.		11	1	-3		
Komarom	.	⌓	14	4	0		Füged	.	≡	13	1	0		
Tatabanya	.	⌓	14	4	3		Hidasnémeti	.	≡	12	2	1		
Ikervadoz	ny	∴	15	1	1		Jósvafő	ny	,	10	3	0	1	
Ujszasz	.	≡	14	4	2		Lillafüred	-		-	-	-		
Martonvásár	.	≡	13	1	1	6	Miskolc	.	≡	12	2	0	4	
Mór	.	≡ ⌓	14	1	1		Putnok	.	∴	11	1	-1		
Nagyhörcsökp.	.	∴	15	0	-1		Sárospatak	.	≡	13	2	0	5	
Szabadbattyán	.	⌓ ∴	14	0	-1		Szendrőlad	.	∴	12	1	0		
Tegyszemcse	.		14	0	-2	8	Tokaj	.		14	4	3		
Tengyel	.		14	4	2		Kisvárda	.		13	4	2	3	
Nagykonyi	.		15	2	2		Mátészalka	.		14	4	3		
Tekszard	.	≡	15	3	1		Nyíregyháza	.	∴	14	4	2	5	
Ismeretlen	.		12	5	4		Nyírlugos	.	⌓	13	3	1		
Tohacs	.	≡	15	2	-2		Pátyod	ny		14	3	1		
Tes	.		13	3	1	8	Tiszabecs	ny		14	5	2		
Tklos	.		14	3	1		Vásárosnamény	.	⌓	14	3	1		
Tgerv.r	.		15	3	3		Záhony	.		14	3	2		
P. Lőrinc	ny	∀ ≡	13	2	0	5	Berettyóújfalu	4	⌓	14	4	1		
P. Met. Int.	ny	∀ ⌓ ≡	13	5	2	4	Debrecen	ny	∀ ∴	13	3	0	5	
P. Szab. hegy	-		-	-	-		Hajdúdorog	.		14	5	1		
Pgyed	.		14	1	0		Hortobágy	.		14	3	2		
Pb. gekő	-		-	-	-		Körösszakál	.		14	3	2		
Pd...	ny		11	4	1	2	Polgár	.		13	4	2		
Pa...et	.	≡	11	-1	-1		Bekéscsaba	1	∴	14	1	0	7	
Por...	.		13	1	0		Mezőhegyes	.		14	4	2	6	
Pg...	1	⌓ ≡	14	2	2		Orosháza	.	∴	15	3	1	8	
Pk...	.		14	2	1		Szarvas	.		15	2	-1	7	
Pn...dre	.	≡	13	4	4		Szeghalom	.		15	4	2		

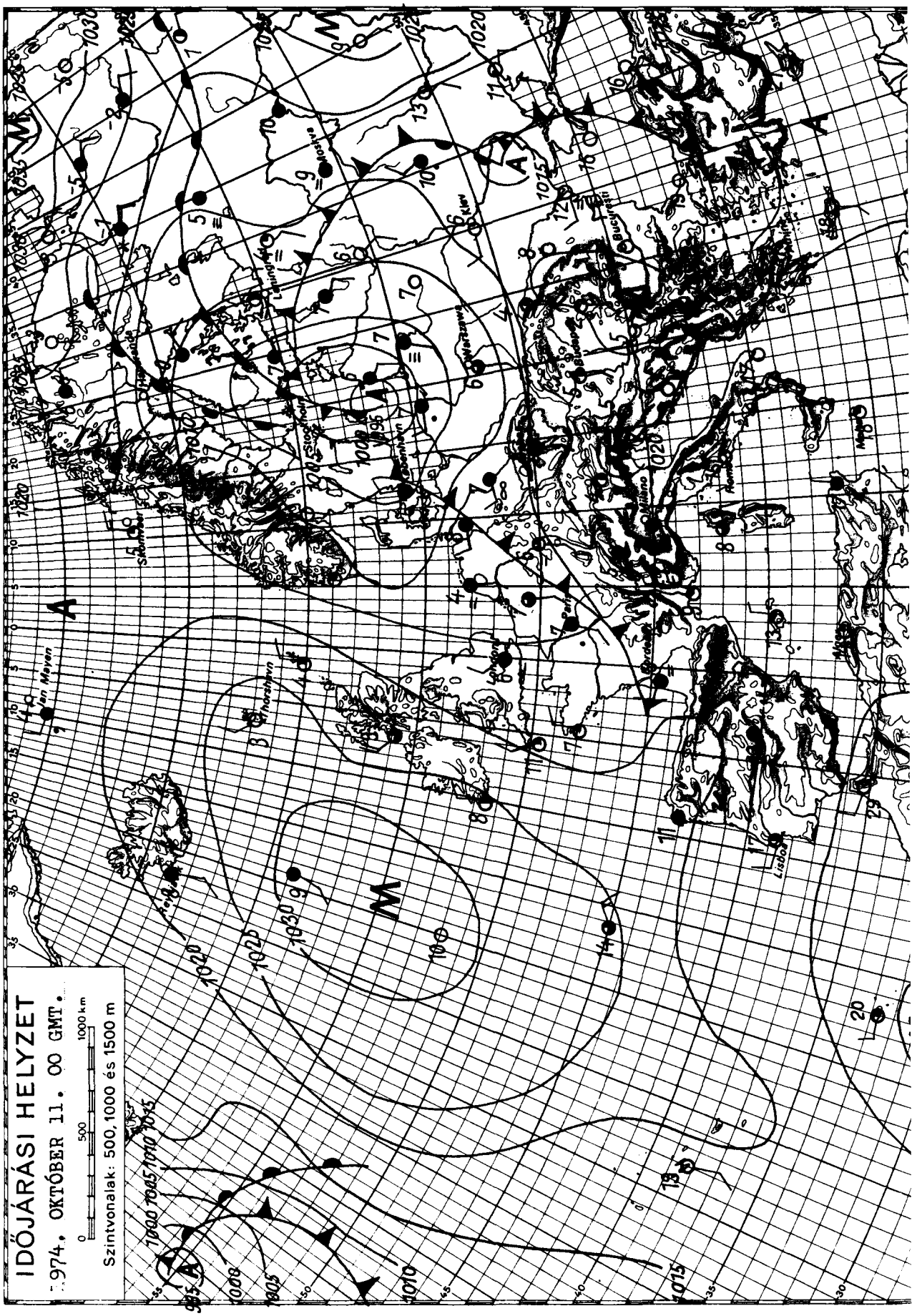

KIADJA: ORSZÁGOS METEOROLÓGIAI SZOLGÁLAT

Készíti: Központi Előrejelző Intézet Előrejelző Osztálya — T.: 273 - 018 — Megjelenik naponként

Évi előfizetési díja: 720,—Ft — Megrendelhető: 1024 Budapest, II., Kitaibel Pál u. 1. Telefon: 353-500,

Kiadásért felel: az OMSZ elnöke — Szerkesztésért felel: a KEI igazgatója

IDŐJÁRÁSI NAPIJELENTÉS

ЕЖЕДНЕВНЫЙ МЕТЕОРОЛОГИЧЕСКИЙ БЮЛЛЕТЕНЬ • DAILY WEATHER REPORT
BULLETIN QUOTIDIEN DE TEMPS • TÄGLICHER WETTERBERICHT

87. évfolyam 285. szám. + Budapest + 1974. október 12. szombat

Az időjárási helyzet és a várható időjárás:

Európa nagy részének időjárását továbbra is a kontinens északi felén huzódó nagy kiterjedésü, több középponttal rendelkező alacsony nyomásu légörvény határozza meg. Ebben általában száraz, hüvös levegő áramlik a szárazföld belső részei fölé, azokon a helyeken, ahol ez a hüvös levegő páradus enyhe levegővel találkozik - igy Finnország térségében és a Szovjetunió európai területének északi részén - többfelé esik az eső, sőt a 70. szélességi körtől északra fekvő területeken helyenként havazik. Máshol általában változóan felhős az idő, és csak elszórtan alakulnak ki futó esők. Az elmult 24 órában a Földközi-tenger nyugati medencéje fölött egy sekély ciklon alakult ki, melynek keleti oldalán enyhe, magas nedvességtartalmu levegő érkezik a Kárpát-medence felé, igy a következő 36 órában a Kárpát-medence időjárásában már érezhető lesz ennek a hatása.

Hazánkban pénteken változóan felhős volt az ég, általában 4, 8 órán át sütött a nap. Az elmult 24 órában csak néhány kisebb körzetből jelentettek esőt, azonban a ma reggel 7 óráig lehullott csapadék mennyisége sehol sem haladta meg az 1 mm-t. A néhány órás napsütés hatására napközben 12, 17 fokig emelkedett a hőmérséklet. Az éjszakai lehülés nem volt erős, a legalacsonyabb hajnali hőmérséklet 3, 8 fok között váltakozott az országban. Szombaton délnyugat felől megnövekedett a felhőzet, és a Dunántul délnyugati, nyugati részén helyenként esők keletkeztek. A hőmérséklet 11 órára az esős helyeken csak 9, 11, máshol általában 12, 15, a Tiszántulon pedig 16, 17 fokig emelkedett.

Ma 12 órakor Budapesten a hőmérséklet 13 fok, a tengerszintre átszámitott légnyomás 764 mm, nem változik.

Várható időjárás vasárnap estig:

Időnként megnövekvő felhőzet, elsősorban délnyugaton és nyugaton szórványosan előforduló ismétlődő esővel.
A hajnali és a reggeli órákban néhány helyen köd.
Mérsékelt, napközben időnként megélénkülő déli, délkeleti szél.

A Várható legalacsonyabb éjszakai hőmérséklet általában 3, 8 fok között, északkeleten néhány helyen gyenge talajmenti fagy,
a legmagasabb nappali hőmérséklet vasárnap általában 10, 14 fok között, a Tiszántulon néhány fokkal 15 fok fölött.

Rábai Attila s.k.

A hőmérséklet napi középértéke és eltérése a 100 évi átlagtól /Budapesten/:

1974. X. 11.: 10,6 C° -1,6 C°

1871 óta ezen a napon Budapesten előfordult

legmagasabb hőmérséklet: 25,0 C° /1966/,
legalacsonyabb hőmérséklet: 0,9 C° /1936/.

74.0689.

LEGMAGASABB HŐMERSÉKLET

1974. X. 11.

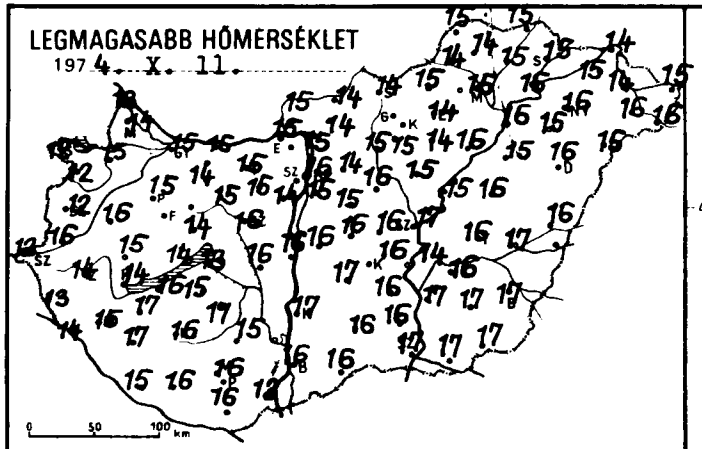

LEGALACSONYABB HŐMÉRSÉKLET

1974. X. 12.

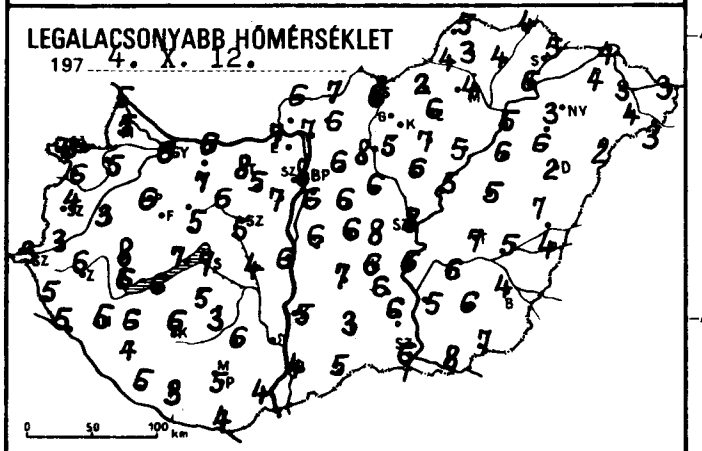

24 órás CSAPADÉKELOSZLÁS

1974. X. 11. 7h -tól X. 12. 7h -ig.

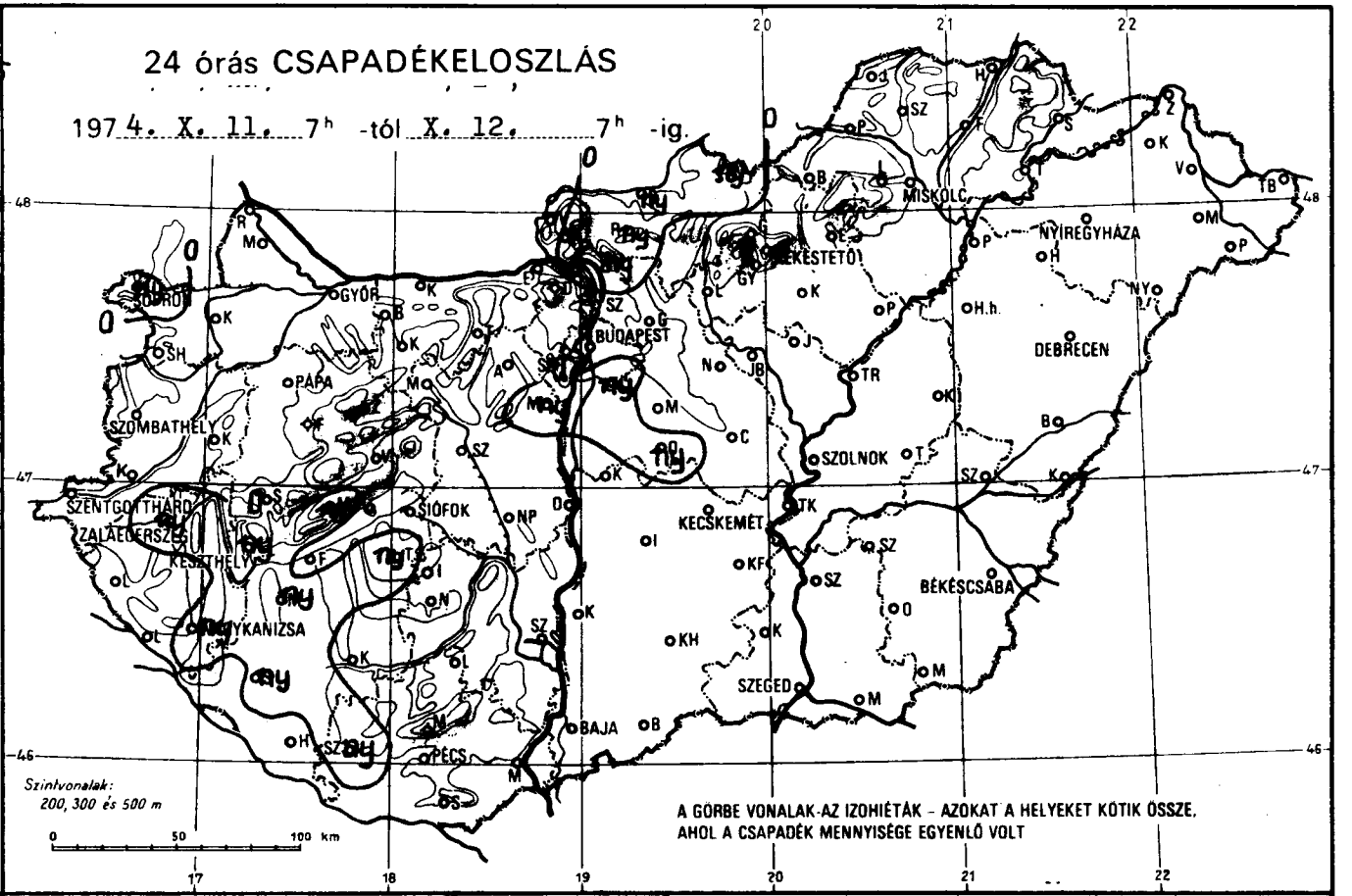

RADIÁCIÓS MINIMUM

1974. X. 12.

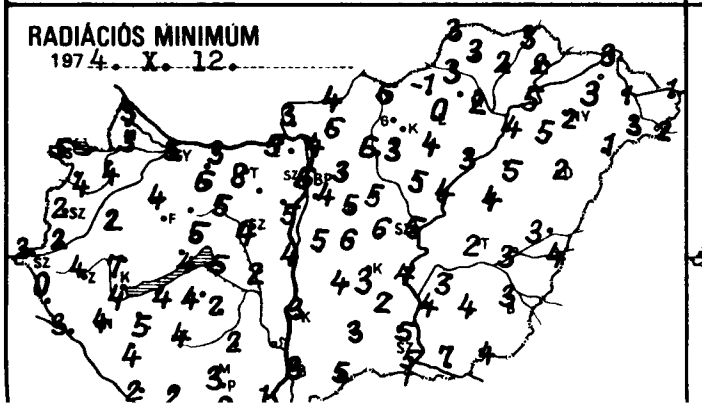

NAPFÉNYTARTAM

1974. X. 11.

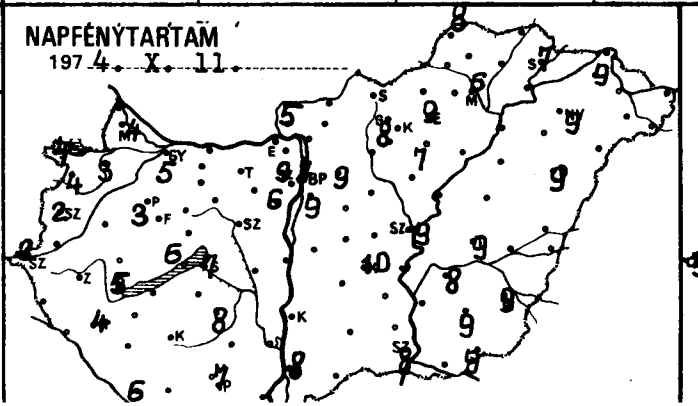

LEGERŐSEBB SZÉLLÖKÉS m/s

1974. X. 11.

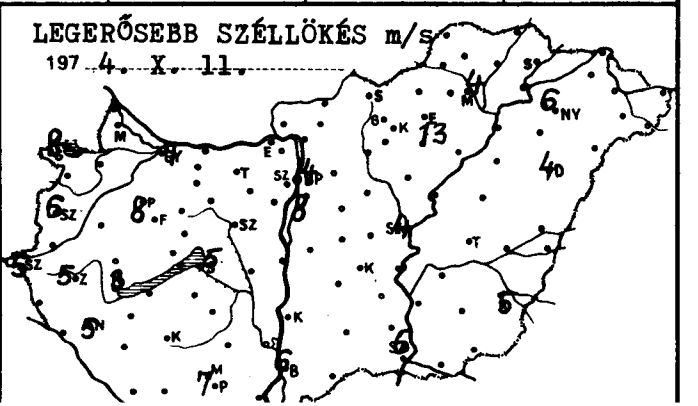

4. X.12.

197 ..... 07 h -ig az utolsó 24 óra adatai

	csapadék (mm)		max. hőmérséklet	min. hőmérséklet	rad. min.	napos órák
Győr	.		15	6	3	5
Kapuvár	.		15	5	4	3
Mosonmagyaróvár	.		14	5	3	4
Rajka	.		13	5	3	
Sopron	ny		12	6	5	4
Sopronhorpács	.		12	6	4	4
Káld	.		16	3	2	
Körmend	.		16	3	2	
Szentgotthárd	.	≡	12	3	3	2
Szombathely	.	≡	12	4	2	2
Lenti	.		13	5	0	
Letenye	.		14	5	3	
Nagykanizsa	ny		15	5	4	4
Zalaegerszeg	ny		14	6	4	
Farkasgyepű	.		14	8	6	
Keszthely	ny		14	6	4	5
Mencshely	ny		13	6	4	6
Pápa	.		15	6	4	3
Sümeg	.		15	8	7	
Tihany	.	∩	14	7	4	
Veszprém	.		14	5	5	
Zirc	ny		12	5	1	
Fonyód	.		16	6	4	
Homokszt. györgy	.	≡	15	5	2	6
Kaposvár	.	∩	16	6	4	
Marcali	ny	∩	17	6	5	
Siófok	.	=	13	7	5	7
Somogyszob	ny	≡	17	4	4	
Tab	ny		15	5	4	
Bábolna	.	∩	14	7	3	
Esztergom	.		15	7	5	
Kisbér	.	∩	14	7	6	
Komárom	.	∩	15	6	3	
Tatabanya	.		15	8	8	
Alcsútdoboz	.	=	15	5	–	
Dunaujváros	.		16	6	4	
Martonvásár	ny		14	7	5	6
Mór	.	∩	15	6	5	
Nagyhörcsökp.	.		16	4	2	
Szabadbattyán	.	∩	16	5	4	
Tegzemcse	.	∩	17	3	2	8
Tengyel	.		15	6	2	
Nagykonyi	.		17	7	6	
Szolnok	–		–	–	–	
Mezőtelek	.		14	7	6	
Mellács	.		13	4	1	
Pécs	.		16	5	3	7
Siklos	.	∩	16	4	0	
Szigetvár	ny		16	3	2	
Sp. Lőrinc	ny	=	15	6	4	9
Sp. Met. Int.	.	∩	16	8	6	7
Sp. Szab. hegy	.	∩	13	5	3	9
Szegled	.		16	8	6	
Dobogókő	–		–	–	–	
Ödöllő	.		14	6	3	9
Jászfényszaru	1		14	3	3	
Hatvan	.		15	6	5	
Nagykata	.		16	6	5	
Cserkeny	ny		16	6	6	
Szentendre	.		16	8	6	

	csapadék (mm)		max. hőmérséklet	min. hőmérséklet	rad. min.	napos órák
Vác	ny		15	7	4	
Vámosmikola	.		15	6	3	5
Baja	.	=	16	4	3	8
Bácsalmás	.		16	5	5	
Izsák	.		17	7	4	
Kalocsa	.		17	5	3	
Kecskemét	.		16	6	3	10
Kiskunf. háza	.		16	6	2	
Kiskunhalas	.		16	3	3	
Kunszentmiklós	.		16	6	5	
Tiszakécske	.		14	6	4	
Balassagyarmat	ny		14	7	4	
Romhány	ny		14	6	6	
Salgótarján	ny		14	6	5	
Eger	.		14	6	0	9
Galyatető	.		11	3	2	
Gyöngyös	.		15	5	3	8
Kékestető	.		8	4	3	7
Kompolt	.		14	7	4	7
Lőrinci	.		15	8	6	
Poroszló	.		16	5	3	
Jászapáti	.	∩	15	6	5	
Jászberény	.	∩	16	7	6	
Karcag	.		16	5	4	
Szolnok	.	=	17	8	5	9
Tiszaroff	.		15	5	4	
Túrkeve	.		16	7	2	9
Kistelek	.		16	6	5	
Makó	.		17	8	7	
Szeged	.		17	6	5	8
Szentes	.		17	5	4	
Borsodnádasd	.		15	2	-1	
Füged	.		15	4	2	
Hidasnémeti	.		15	4	3	
Jósvafő	.		15	5	3	8
Lillafüred	.		14	4	3	
Miskolc	.	=	15	4	2	6
Putnok	.		14	4	3	
Sárospatak	.		15	5	2	7
Szendrőlád	.		14	3	3	
Tokaj	.		13	6	5	
Kisvárda	.		15	4	3	9
Mátészalka	.		16	4	3	
Nyiregyháza	.	=	16	3	2	9
Nyirlugos	.	∩	15	2	1	
Pátyod	.	∩	16	3	2	
Tiszabecs	.		15	3	1	
Vásárosnamény	.		14	3	1	
Záhony	.		14	4	3	
Berettyóújfalu	.	∩	16	7	3	
Debrecen	.	=	16	2	2	9
Hajdúdorog	.		15	6	5	
Hortobágy	.		15	6	5	
Körösszakál	.		–	4	4	
Polgár	.		16	5	4	
Békéscsaba	.		17	4	3	9
Mezőhegyes	.		17	7	4	9
Orosháza	.		17	6	4	9
Szarvas	.		16	6	3	8
Szeghalom	.		17	5	3	

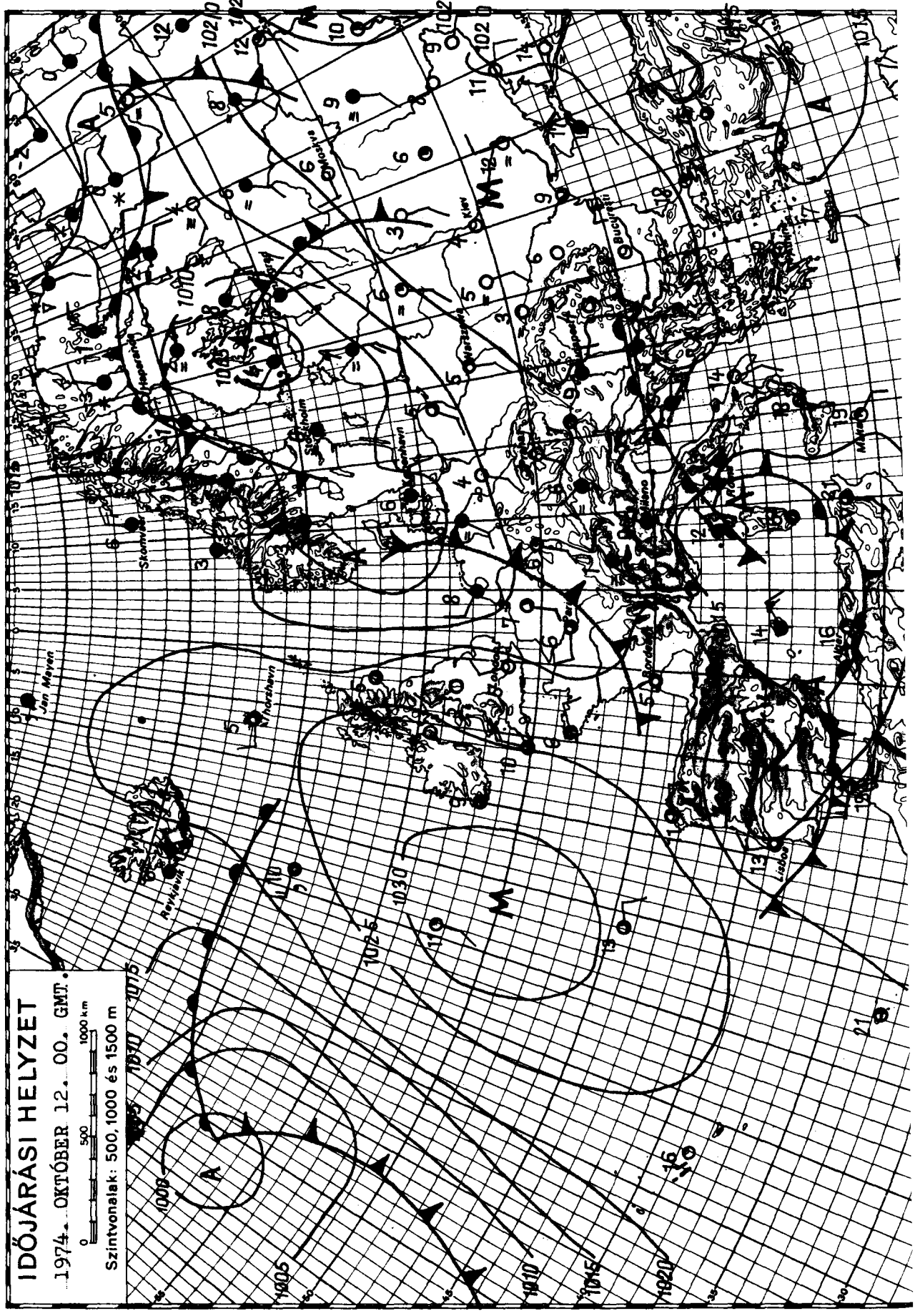

KIADJA: ORSZÁGOS METEOROLÓGIAI SZOLGÁLAT
Készíti: Központi Előrejelző Intézet Előrejelző Osztálya — T.: 273 - 018 . — Megjelenik naponként
Évi előfizetési díja: 720,—Ft — Megrendelhető: 1024 Budapest, II., Kitaibel Pál u. 1. Telefon: 353-500,
Kiadásért felel: az OMSZ elnöke — Szerkesztésért felel: a KEI igazgatója

OFFSET

IDŐJÁRÁSI NAPIJELENTÉS

ЕЖЕДНЕВНЫЙ МЕТЕОРОЛОГИЧЕСКИЙ БЮЛЛЕТЕНЬ · DAILY WEATHER REPORT
BULLETIN QUOTIDIEN DE TEMPS · TÄGLICHER WETTERBERICHT

87. évfolyam 286. szám + Budapest + 1974. október 13. vasárnap

Az időjárási helyzet és a várható időjárás:

Szárazföldünk időjárását továbbra is a változékonyság jellemzi. Az elmult 12 órában a Földközi-tenger fölött elhelyezkedő mediterrán ciklon kissé észak felé vonult. Ma a reggeli órákban ennek a ciklonnak alacsony nyomásu nyulványa a Kárpát-medencén át a Balti-tenger térsége fölé huzódott. Hatására Lengyelországban, a Kárpát-medencében, valamint Olaszországban többfelé esett az eső. Észak-Európában, valamint Nyugat-Európa északkeleti részén és a Brit-szigeteken szintén felhős, esős az időjárás. Az Ibériai-félszigeten, Nyugat-Európa partvidékén és a Szovjetunió európai területének középső részén a reggeli ködöktől eltekintve, száraz az idő. A következő 36 órában a Kárpát-medencében lényeges időjárásváltozás nem lesz, folytatódik a változékony, hüvös idő, ujabb esőkre számithatunk.

Hazánkban szombaton a Dunántulon borult idő volt, máshol is fokozatosan megnövekedett a felhőzet, de főként a délelötti órákban még 2, 7 órán át sütött a nap. Napközben a Dunántulon esni kezdett az eső, amely az éjszakai órákban fokozatosan keletre is átterjedt. A ma reggel 7 óráig lehullott eső mennyisége a Tiszántulon nem haladta meg a 2 mm-t, a Duna-Tisza-közén általában 5, 13 mm-t mértek. A legtöbb eső az ország északnyugati részén esett, ahol a lehullott mennyiség elérte a 15, 25, sőt Győrött a 29, Pápán a 37 mm-t. A legmagasabb nappali hőmérséklet a Dunántulon és északon csak 10, 15, máshol általában 16, 20 fok között volt. Ma hajnalra nyugaton 5, 9, máshol általában 9, 12 fokig hült le a levegő. Délelött borult idő volt, sokfelé esett az eső. A hőmérséklet 11 órakor a Dunántulon 7, 10, máshol 12, 16 fok között volt.

Ma 12 órakor Budapesten a hőmérséklet 8 fok, a tengerszintre átszámitott légnyomás 760 mm, alig változik.

Várható időjárás hétfő estig:

Jobbára erősen felhős idő, többfelé ismétlődő esővel, záporral.
Mérsékelt, időnként élénk, A Dunántulon erős északnyugati, északi szél.
A hajnali órákban egy-két helyen ködképződés.
Várható legalacsonyabb éjszakai hőmérséklet: 5, 10,
legmagasabb nappali hőmérséklet hétfőn: 10, 15 fok között.

Bartha Péterné s.k.

A hőmérséklet napi középértéke és eltérése a 100 évi átlagtól /Budapesten/:

1974. X. 12.:	11,6 C°	-0,3 C°

1871 óta ezen a napon Budapesten előfordult:

legmagasabb hőmérséklet	25,0 C° /1966/
legalacsonyabb hőmérséklet	0,9 C° /1936/

74.0690.

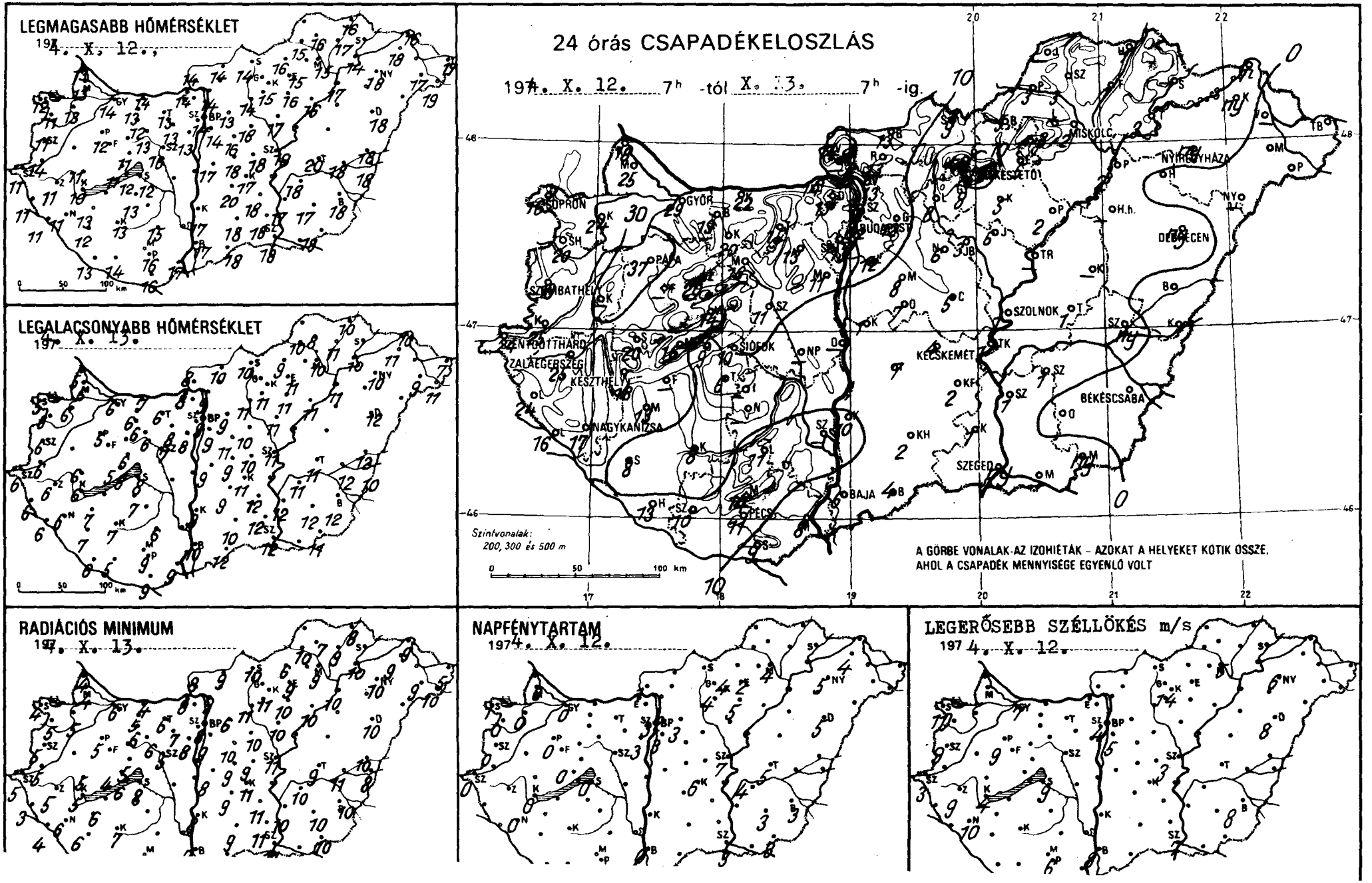
LEGMAGASABB HŐMÉRSÉKLET
1974. X. 12.
LEGALACSONYABB HŐMÉRSÉKLET
1974. X. 13.
24 órás CSAPADÉKELOSZLÁS
1974. X. 12. 7h -tól X. 13. 7h -ig.
Szintvonalak:
200, 300 és 500 m
A GÖRBE VONALAK AZ IZOHIÉTÁK – AZOKAT A HELYEKET KÖTIK ÖSSZE,
AHOL A CSAPADÉK MENNYISÉGE EGYENLŐ VOLT
RADIÁCIÓS MINIMUM
1974. X. 13.
NAPFÉNYTARTAM
1974. X. 12.
LEGERŐSEBB SZÉLLÖKÉS m/s
1974. X. 12.
SOPRON
GYŐR
BUDAPEST
MISKOLC
NYÍREGYHÁZA
DEBRECEN
SZOLNOK
KECSKEMÉT
SZEGED
BÉKÉSCSABA
BAJA
PÉCS
SIÓFOK
SZOMBATHELY
KESZTHELY
NAGYKANIZSA
SZENTGOTTHÁRD
ZALAEGERSZEG
PAPA

	197 4.X.13. 07 h -ig az utolsó 24 óra adatai							197 4.X.13. 07 h -ig az utolsó 24 óra adatai						
	csapadék (mm)		max. hőmérséklet	min. hőmérséklet	rad. min.	napos órák		csapadék (mm)		max. hőmérséklet	min. hőmérséklet	rad. min.	napos órák	
győr	29		14	6	6	0	Vác	13		14	9	9		
apuvár	24		13	6	5	0	Vámosmikola	14		14	8	8	1	
osonmagyaróvár	25		13	6	4	0	Baja	6		17	10	9	0	
ajka	18		13	5	4		Bácsalmás	4		18	12	12		
opron	16		12	5	4	1	Izsák	7		20	9	9		
opronhorpács	20		11	6	5	0	Kalocsa	10		17	8	8		
áld	–		–	–	–		Kecskemét	4		17	11	11	6	
örmend	25		14	6	5		Kiskunf. háza	2		18	12	11		
entgotthárd	24		11	6	5	0	Kiskunhalas	2		18	10	9		
ombathely	19		11	6	5	0	Kunszentmiklós	1		17	9	8		
enti	24		11	6	3		Tiszakécske	1		–	–	–		
etenye	16		11	6	4		Balassagyarmat	13		14	10	9		
agykanizsa	17		11	6	6	0	Romhány	13		14	9	9		
alaegerszeg	25		11	6	5		Salgótarján	9		14	10	10		
arkasgyepű	–		–	–	–		Eger	5		15	11	9	2	
eszthely	18		10	6	5	0	Galyatető	4		11	4	2		
lencshely	16		11	5	4	0	Gyöngyös	8		15	11	11	4	
ápa	37		12	5	5	0	Kékestető	13		10	6	4	4	
ımeg	20		11	6	5		Kompolt	5		16	11	10	5	
nhany	9		12	6	6		Lőrinci	8		14	11	11		
eszprém	14		11	6	5		Poroszló	2		16	11	10		
ırc	20		11	4	4		Jászapáti	6	▽	17	11	10		
onyód	–		–	–	–		Jászberény	3		18	12	10		
omokszt. györgy	13		13	6	5	0	Karcag	–		–	–	–		
aposvár	8		13	7	7		Szolnok	1	▽	19	11	11	7	
arcali	13		13	7	6		Tiszaroff	–		–	–	–		
ófok	10		12	8	8	0	Túrkeve	1		20	11	9	5	
mogyszob	8		12	7	6		Kistelek	1		18	12	11		
ab	6		13	7	6		Makó	–		–	–	–		
abolna	19		13	6	5		Szeged	ny		18	12	11	3	
sztergom	14		14	8	8		Szentes	1		17	12	10		
isber	20	≡	12	6	6		Borsodnádasd	5	▽	16	9	6		
omárom	22		14	7	4		Fügöd	1		17	11	9		
atabanya	15		13	6	6		Hidasnémeti	1		16	10	8		
lcsutdoboz	13		13	8	7		Jósvafő	–		–	–	–		
unaujváros	–		–	–	–		Lillafüred	3		15	5	4		
artonvásár	11		13	8	8	3	Miskolc	2		15	10	9	4	
ot	16		13	6	6		Putnok	3		15	10	10		
agyhörcsökp.	–		–	–	–		Sárospatak	–		–	–	–		
abadbattyán	11		16	7	5		Szendrőlád	3		16	8	7		
gesvemcse	–		–	–	–		Tokaj	3		14	10	10		
ngyel	11		15	6	–		Kisvárda	ny		18	11	9	4	
agykonyi	–		–	–	–		Mátészalka	•		17	9	9		
zekszárd	–		–	–	–		Nyiregyháza	ny		18	10	10	5	
ısfatető	Árpádtető		14	6	6		Nyirlugos	–		–	–	–		
lonács	8		17	9	8		Pátyod	•		19	11	10		
ecs	11		16	9	8	1	Tiszabecs	•		17	7	5		
kos	9		16	9	8		Vásárosnamény	–		–	–	–		
igetvár	10		14	5	4		Záhony	1		16	10	9		
p. Lőrinc	12		14	9	9	3	Berettyóújfalu	•		18	12	10		
p. Met. Int.	12		14	9	8	2	Debrecen	ny		18	12	10	5	
p. Szab. hegy	13	≡	12	6	6	3	Hajdúdorog	•		–	–	–		
egled	5		18	10	9		Hortobágy	–		–	–	–		
obogókő	13		11	5	5		Körösszakál	•		18	10	8		
ődtallő	12		13	9	6	3	Polgár	2		17	11	10		
ıtalyrét	–		–	–	–		Békéscsaba	•		18	12	10	3	
ctur	8		16	11	11		Mezőhegyes	ny		18	11	10	3	
agykáta	6		18	10	10		Orosháza	•		17	12	10	3	
rkény	7		18	9	9		Szarvas	1		18	11	10	4	
rtendre	12		14	10	9		Szeghalom	ny		18	12	11		

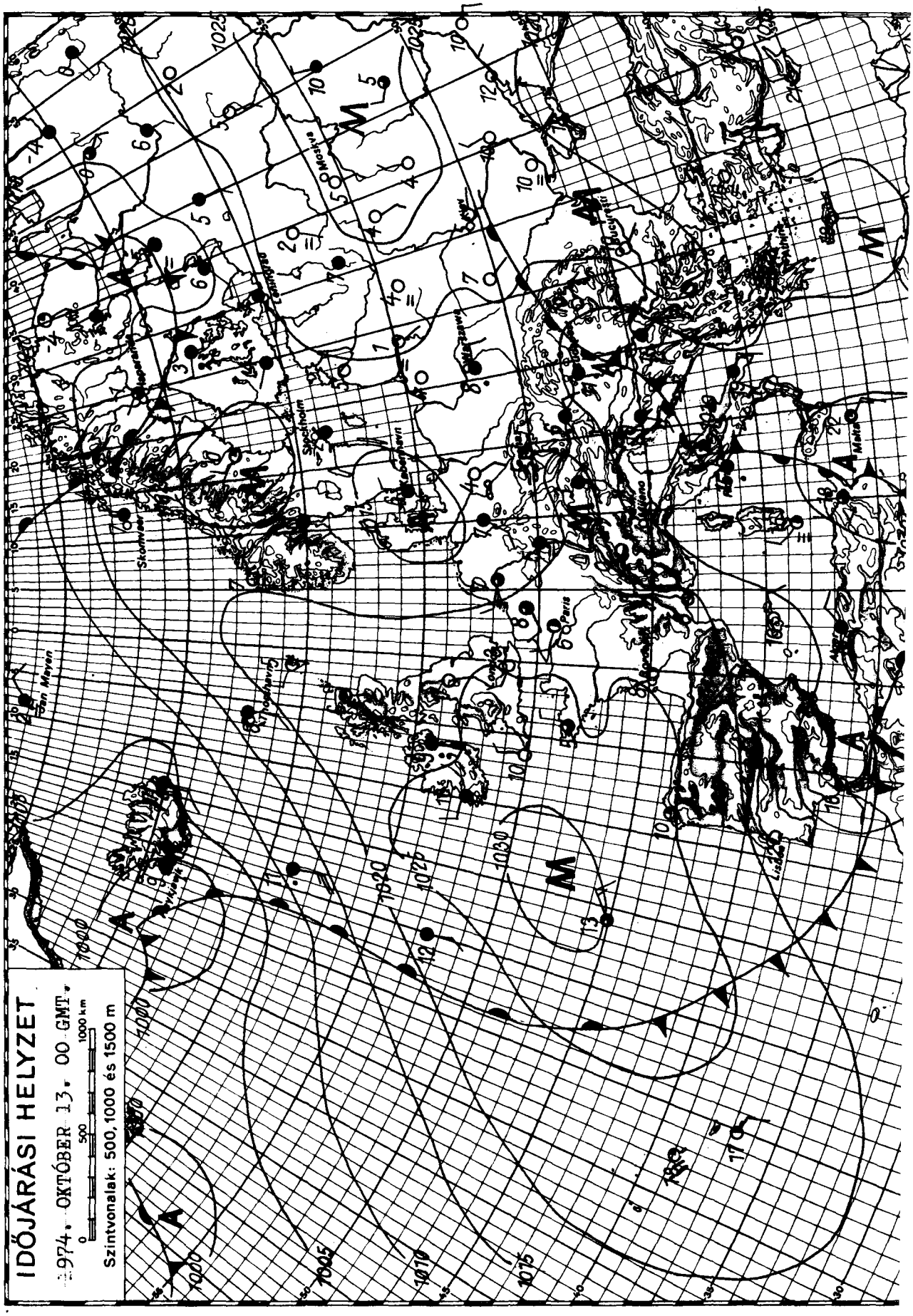

KIADJA: ORSZÁGOS METEOROLÓGIAI SZOLGÁLAT

Készíti: Központi Előrejelző Intézet Előrejelző Osztálya — T.: 273-018 — Megjelenik naponkén

Évi előfizetési díja: 720,—Ft — Megrendelhető: 1024 Budapest, II., Kitaibel Pál u. 1. Telefon: 353-500,

Kiadásért felel: az OMSZ elnöke — Szerkesztésért felel: a KEI igazgatója

OFFSET

IDŐJÁRÁSI NAPIJELENTÉS

ЕЖЕДНЕВНЫЙ МЕТЕОРОЛОГИЧЕСКИЙ БЮЛЛЕТЕНЬ · DAILY WEATHER REPORT
BULLETIN QUOTIDIEN DE TEMPS · TÄGLICHER WETTERBERICHT

87. évfolyam 287. szám + Budapest + 1974. október 14.hétfő

Az időjárási helyzet és a várható időjárás:

A Balti-tengertől Közép-Európán át Olaszország déli részéig, mintegy 1200 km széles alacsony nyomású zóna huzódik. Ennek a zónának a keleti oldalán déli széllel enyhe, a nyugati részén sarkvidéki eredetü levegő érkezik észak felől. Hatására ezeken a területeken tulnyomóan borult, párás, a reggeli órákban ködös, hüvös az időjárás. Sokfélé esik az eső, záporeső. A legmagasabb nappali hőmérséklet általában 5 fokkal alacsonyabb az évszaknak megfelelőnél. A következő 36 óra folyamán a Kárpát-medencében hüvös marad az idő, ujabb esőkkel.

Hazánkban vasárnap borult, hüvös idő volt, az északnyugati országrész kivételével mindenütt esett az eső. A lehullott eső mennyisége a Duna-Tisza közének északi felén és a Tiszántulon sokfelé elérte a 10, 20, helyenként a 25, 30 mm-t, sőt Tokajon 31, Szendrőládon 32-mm-t mértek. A hőmérséklet napközben általában 8, 13, a keleti megyékben 14, 17 fokig emelkedett. Hétfő hajnalra 2, 10 fokig hült le a levegő. Ma délelött borult, párás, néhány helyen ködös idő volt. Többfelé volt ujabb eső, szitálás. A hőmérséklet 11 órakor az ország területén 6, 10 fok között váltakozott.

Ma 12 órakor Budapesten a hőmérséklet 8 fok, a tengerszintre átszámitott légnyomás 760 mm, alig változik.

Várható időjárás kedd estig:

Az északnyugati országrészben időnként kissé felszakadozó felhőzet, máshól tulnyomóan borult, párás, főként reggel helyenként ködös idő. Többfelé ujabb ismétlődő eső, mérsékelt, elsősorban a Dunántulon megélénkülő, néhány helyen megerősödő északnyugati, északi szél. Várható legalacsonyabb éjszakai hőmérséklet: 3, 8, legmagasabb nappali hőmérséklet kedden: 8, 13, fok között.

Vadkerti Ferenc s.k.

TÁVOLABBI KILÁTÁSOK PÉNTEK REGGELIG:

Lassan csökkenő felhőzet, eleinte még esőkkel. Sokfelé köd. A nappali felmelegedés erősödik. Legalacsonyabb hajnali hőmérséklet +2, +7, legmagasabb nappali hőmérséklet 11, 16 fok között. Jelentős mennyiségü /legalább 5 mm-es/ csapadék az ország területének 30 %-án várható.

KÖZÉPTÁVÚ ELŐREJELZŐ OSZTÁLY

A hőmérséklet napi középértéke és eltérése a 100 évi átlagtól /Budapesten/:

1974. X.13.:	8,8 C°	-3,1 C°

1871 óta ezen a napon Budapesten előfordult:

legmagasabb hőmérséklet	25,5 C° /1916/
legalacsonyabb hőmérséklet	-0,4 C° /1973/

74.0691.

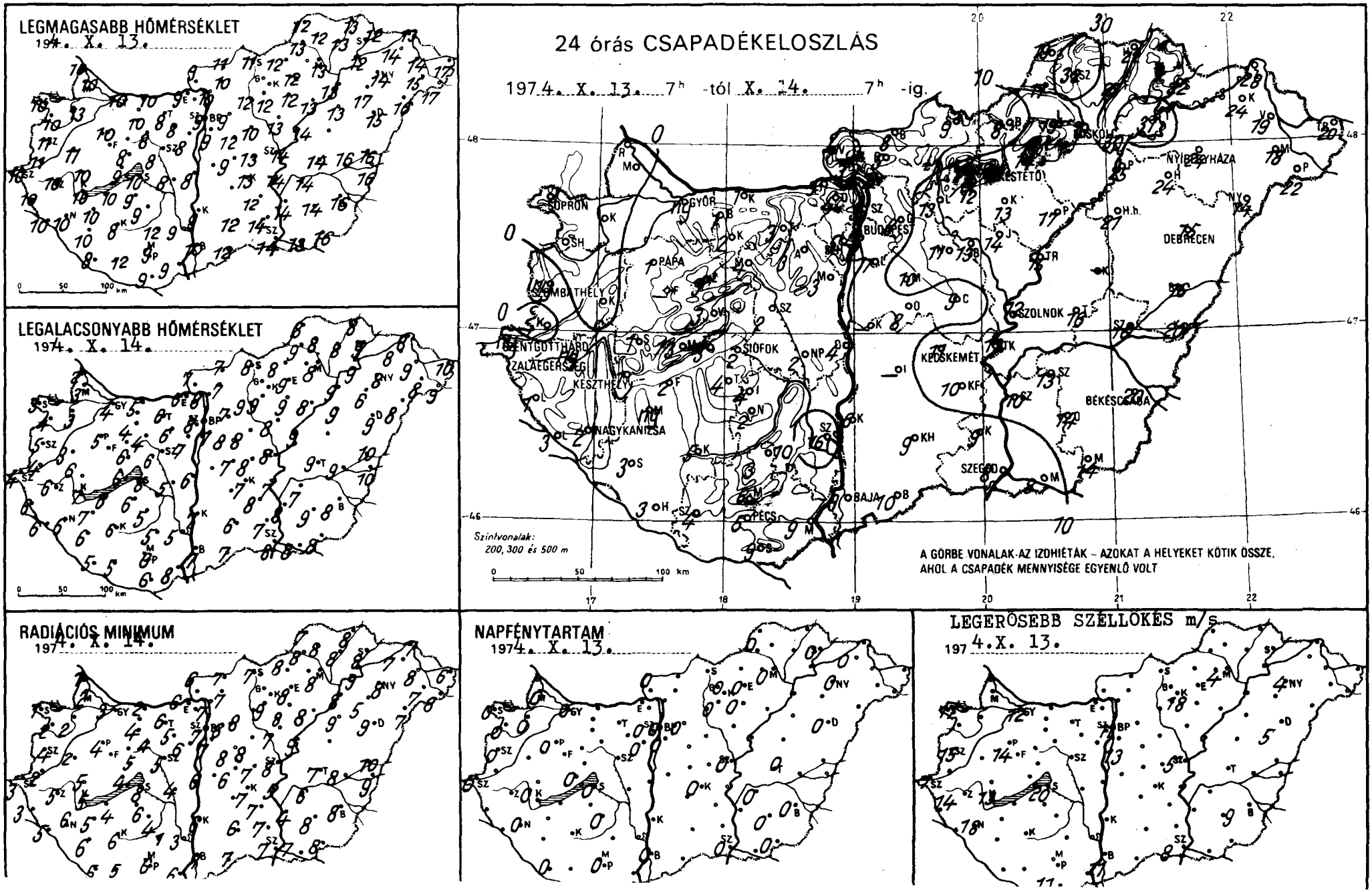
LEGMAGASABB HŐMÉRSÉKLET
1974. X. 13.
LEGALACSONYABB HŐMÉRSÉKLET
1974. X. 14.
24 órás CSAPADÉKELOSZLÁS
1974. X. 13. 7h -tól X. 14. 7h -ig.
SOPRON
GYŐR
BUDAPEST
PAPA
SZOMBATHELY
SIÓFOK
KESZTHELY
ZALAEGERSZEG
NAGYKANIZSA
PÉCS
BAJA
SZEGED
KECSKEMÉT
SZOLNOK
DEBRECEN
NYÍREGYHÁZA
BÉKÉSCSABA
Szintvonalak:
200, 300 és 500 m
A GÖRBE VONALAK AZ IZOHIÉTÁK – AZOKAT A HELYEKET KÖTIK ÖSSZE,
AHOL A CSAPADÉK MENNYISÉGE EGYENLŐ VOLT
RADIÁCIÓS MINIMUM
1974. X. 14.
NAPFÉNYTARTAM
1974. X. 13.
LEGERŐSEBB SZÉLLÖKÉS m/s
1974. X. 13.

	1974.X.14. 07 h -ig az utolsó 24 óra adatai							1974.X.14. 07 h -ig az utolsó 24 óra adatai						
	csapadék (mm)		max. hőmérséklet	min. hőmérséklet	rad. min.	napos órák		csapadék (mm)		max. hőmérséklet	min. hőmérséklet	rad. min.	napos órák
Győr	ny		16	4	3	0	Vác	4		10	8	7	
Kapuvár	.		13	3	2	0	Vámosmikola	4	≡	9	7	6	0
Mosonmagyaróvár	.		10	3	2	0	Baja	9		10	7	7	0
Rajka	.		10	2	1		Bácsalmás	10		12	7	7	
Sopron	.		10	3	1	0	Izsák	–		–	–	–	
Sopronhorpács	.		10	4	2	0	Kalocsa	6		9	7	6	
Káld	.		11	3	2		Kecskemét	11		13	7	7	0
Körmend	.		11	4	2		Kiskunf. háza	10		12	8	7	
Szentgotthárd	ny		10	4	3	0	Kiskunhalas	9		12	6	6	
Szombathely	ny		11	5	4	0	Kunszentmiklós	–		–	–	–	
Lenti	1		10	6	3		Tiszakécske	12		14	7	5	
Letenye	3		10	6	5		Balassagyarmat	8		11	7	7	
Nagykanizsa	2		10	6	6	0	Romhány	5		10	7	7	
Zalaegerszeg	ny		10	6	5		Salgótarján	9		11	8	7	
Farkasgyepű	–		–	–	–		Eger	14		12	9	8	0
Keszthely	1		10	7	5	0	Galyatető	–		–	–	–	
Mencshely	3		7	5	4	0	Gyöngyös	12		12	9	9	0
Pápa	1		10	5	4	0	Kékestető	17		8	4	4	0
Sümeg	1		10	6	5		Kompolt	13		12	9	8	0
Tihany	3		9	6	4		Lőrinci	13		12	9	8	
Veszprém	3		8	6	5		Poroszló	17		13	8	8	
Zirc	3		6	4	4		Jászapáti	14	▽	13	8	7	.
Fonyód	2		10	6	4		Jászberény	13		12	10	10	
Homokszt. györgy	3		8	5	5	0	Karcag	–		–	–	–	
Kaposvár	5		8	6	6		Szolnok	12		14	8	8	0
Marcali	ny		10	7	5		Tiszaroff	15		14	9	9	
Siófok	2		10	8	8	0	Túrkeve	16		14	9	7	0
Somogyszob	3		10	6	6		Kistelek	9		14	7	7	
Tab	4		9	6	6		Makó	8		13	8	7	
Babolna	1	⌒	9	5	3		Szeged	8		14	8	7	0
Esztergom	3		9	6	6		Szentes	10		14	8	4	
Kisber	2	⌒ ≡	10	4	4		Borsodnádasd	8	▽	12	8	8	
Komárom	1		10	5	2		Füged	23		13	8	8	
Tatabánya	3		8	6	6		Hidasnémeti	22		13	8	8	
Alcsutdoboz	3	≡	8	6	5		Jósvafő	19		12	8	7	0
Dunaújváros	4		8	6	6		Lillafüred	19		12	7	7	
Martonvásár	3		8	7	6	0	Miskolc	19		13	8	8	0
Mc	4		8	4	4		Putnok	17		13	9	8	
Nagyhörcsökp.	2		8	5	4		Sárospatak	22		12	9	8	0
Szabadbattyán	2	▽ ⌒	8	6	5		Szendrőlád	32		12	8	8	
Tregyemese	4		9	5	4	0	Tokaj	31		12	9	9	
Lengyel	3		12	5	1		Kisvárda	24		14	8	7	0
Nagykonyi	2		11	7	6		Mátészalka	18		15	8	7	
Szekszárd	16		9	5	3		Nyíregyháza	24		14	8	8	0
Mátraterő	6		7	5	5		Nyírlugos	24		16	8	7	
Mónus	9		9	8	6		Pátyod	22	▽	17	9	8	
Pécs	5		9	6	6	0	Tiszabecs	20		17	10	6	
Nikla	9		9	6	5		Vásárosnamény	19		14	9	8	
Szigetvár	4		12	5	5		Záhony	28		13	8	7	
Budapest Kőrinc	7		9	7	7	0	Berettyóújfalu	16		16	10	10	
Budapest Met. Int.	4		9	8	7	0	Debrecen	15		15	9	9	0
Budapest Szab. hegy	5		6	5	5	0	Hajdúdorog	24		17	6	5	
Szeged	9		13	8	7		Hortobágy	21		13	9	9	
Dombegyhokő	4		5	4	4		Körösszakál	20		16	10	9	
Kecskemét	8		9	7	6	0	Polgár	25	▽	13	9	8	
Kiskunmajsa	3		9	7	7		Békéscsaba	20		16	8	8	0
Miskolc	10	≡	12	8	8		Mezőhegyes	14		16	8	8	0
Nagykáta	11		10	8	8		Orosháza	11		14	9	8	0
Pákony	8		9	7	6		Szarvas	13		14	7	6	0
Szendrő	5		11	8	7		Szeghalom	16		16	9	8	

Árpádtető

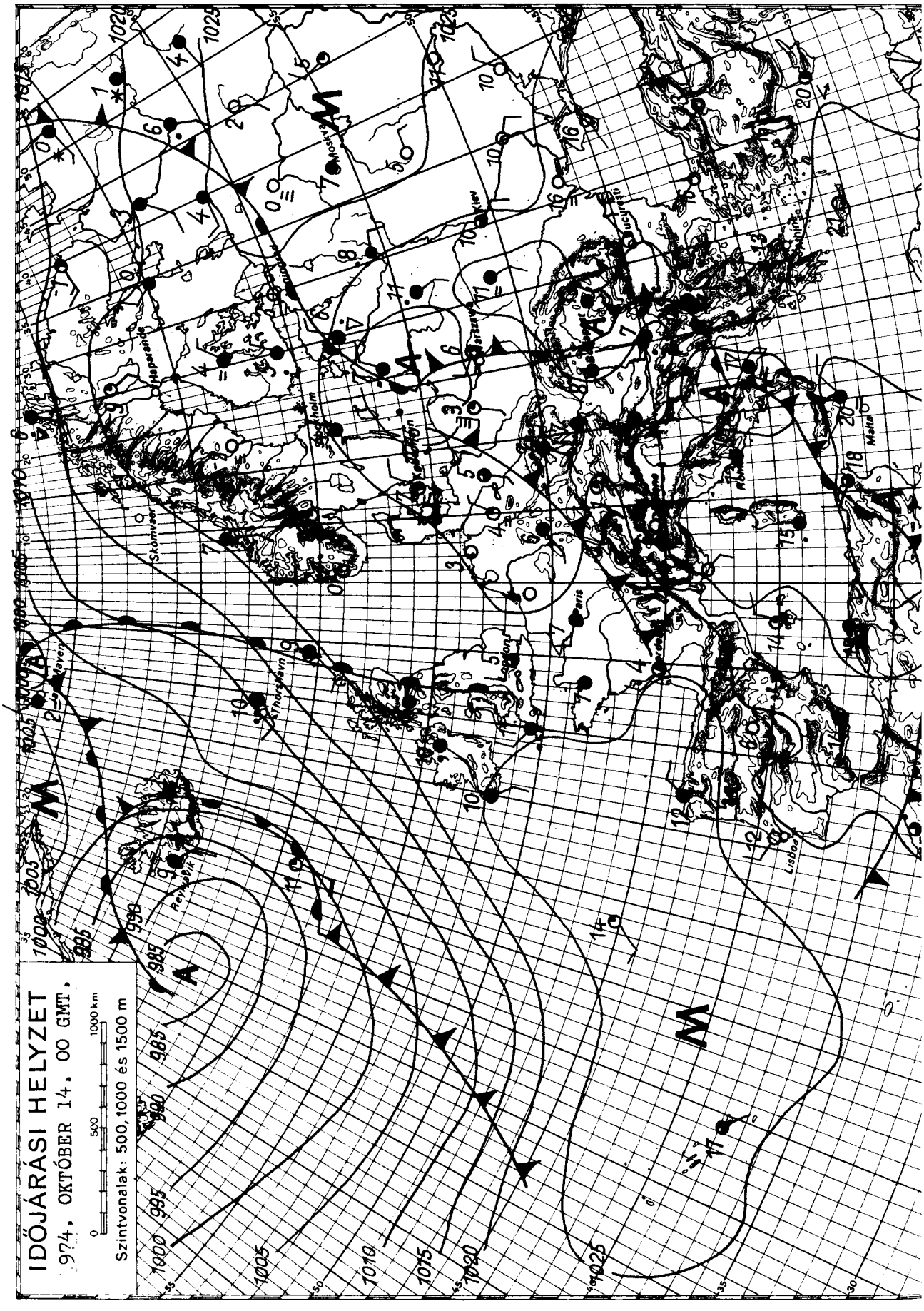

KIADJA: ORSZÁGOS METEOROLÓGIAI SZOLGÁLAT

Készíti: Központi Előrejelző Intézet Előrejelző Osztálya — T.: 273 - 018 — Megjelenik naponként

Évi előfizetési díja: 720,—Ft — Megrendelhető: 1024 Budapest, II., Kitaibel Pál u. 1. Telefon: 353-500,

Kiadásért felel: az OMSZ elnöke — Szerkesztésért felel: a KEI igazgatója

IDŐJÁRÁSI NAPIJELENTÉS

ЕЖЕДНЕВНЫЙ МЕТЕОРОЛОГИЧЕСКИЙ БЮЛЛЕТЕНЬ · DAILY WEATHER REPORT
BULLETIN QUOTIDIEN DE TEMPS · TÄGLICHER WETTERBERICHT

87. évfolyam 288. szám + Budapest + 1974. október 15. kedd

Az időjárási helyzet és a várható időjárás:

Nyugat- és Közép-Európát teljes egészében elárasztotta a hideg óceáni levegő, emiatt a hőmérséklet ezeken a területeken mélyen az évszaknak megfelelő alatt maradt. Ugyanakkor a hideg és enyhe levegő közötti választóvonaltól keletre még továbbra is nyári az idő. A Szovjetunió európai részének déli területein mindenütt 20 fok felett, a Fekete-tenger környékén 25 fok körül van a legmagasabb nappali hőmérséklet. A hideg óceáni levegő legalacsonyabb hőmérsékletü része kedd reggel még Nyugat-Európa felett volt, kelet felé történő áthelyeződése csak igen kis sebességgel történik. Emiatt a Kárpát-medence időjárásában szerda estig még továbbra is hüvös marad az idő.

Hazánkban hétfőn országszerte borult volt az ég, egy-két hely kivételével mindenhol esett az eső, a lehullott csapadék mennyisége az Alföldön és a Dunántul nyugati részén 10 mm alatt maradt. A Dunántuli-Középhegység, az Északi-Középhegység vidékén, valamint a Tiszántul északi felén 10-20 mm között volt, sőt Záhonyban és Vásárosnaményban elérte a 21, Szendrőládon és Galyatetőn a 26 mm-t. A legmagasabb nappali hőmérséklet 6, 13 fok között volt. Kedd hajnalra a nyugati határmentén kissé felszakadozott a felhőzet, ezért itt 1, 4, az ország többi részén 4, 9 fokig hült le a levegő. Délelőtt a Dunántulon erősen felhős, másutt borult volt az ég, elszórtan esett az eső. A hőmérséklet 11 órára csak 6, 9 fokig emelkedett.

Ma 12 órakor Budapesten a hőmérséklet 8 fok, a tengerszintre átszámitott légnyomás 762 mm, gyengén süllyed.

Várható időjárás szerda estig:

Erősen felhős idő többfelé esővel. Mérsékelt, a Dunántulon időnként élénk északnyugati szél. Hüvös marad az idő.
Várható legalacsonyabb éjszakai hőmérséklet: 2, 7,
legmagasabb nappali hőmérséklet szerdán: 7, 12 fok között.

Bóna Márta s.k.

A hőmérséklet napi középértéke és eltérése a 100 évi átlagtól /Budapesten:/

1974. X. 14.:	8,2 C°	-3,5 C°

1871 óta ezen a napon Budapesten előfordult:

legmagasabb hőmérséklet	25,0 C° /1968/
legalacsonyabb hőmérséklet	1,4 C° /1887/

74.0692.

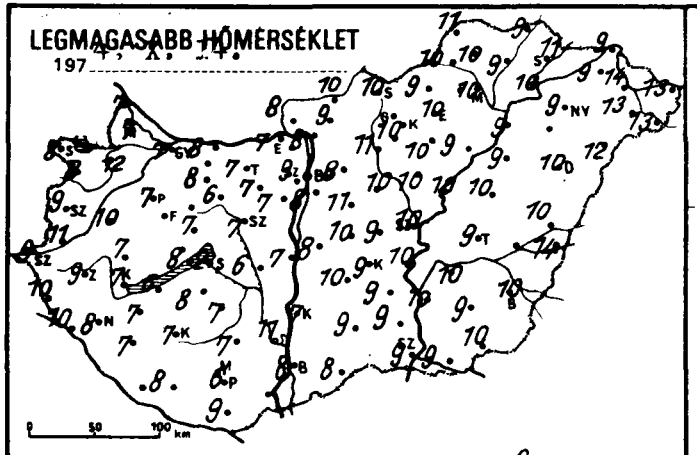
LEGMAGASABB HŐMÉRSÉKLET
197 4. X. 14.
0 50 100 km

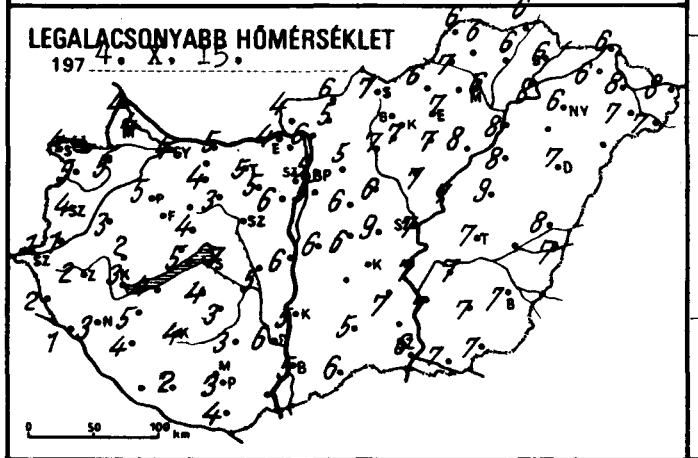
LEGALACSONYABB HŐMÉRSÉKLET
197 4. X. 15.
0 50 100 km

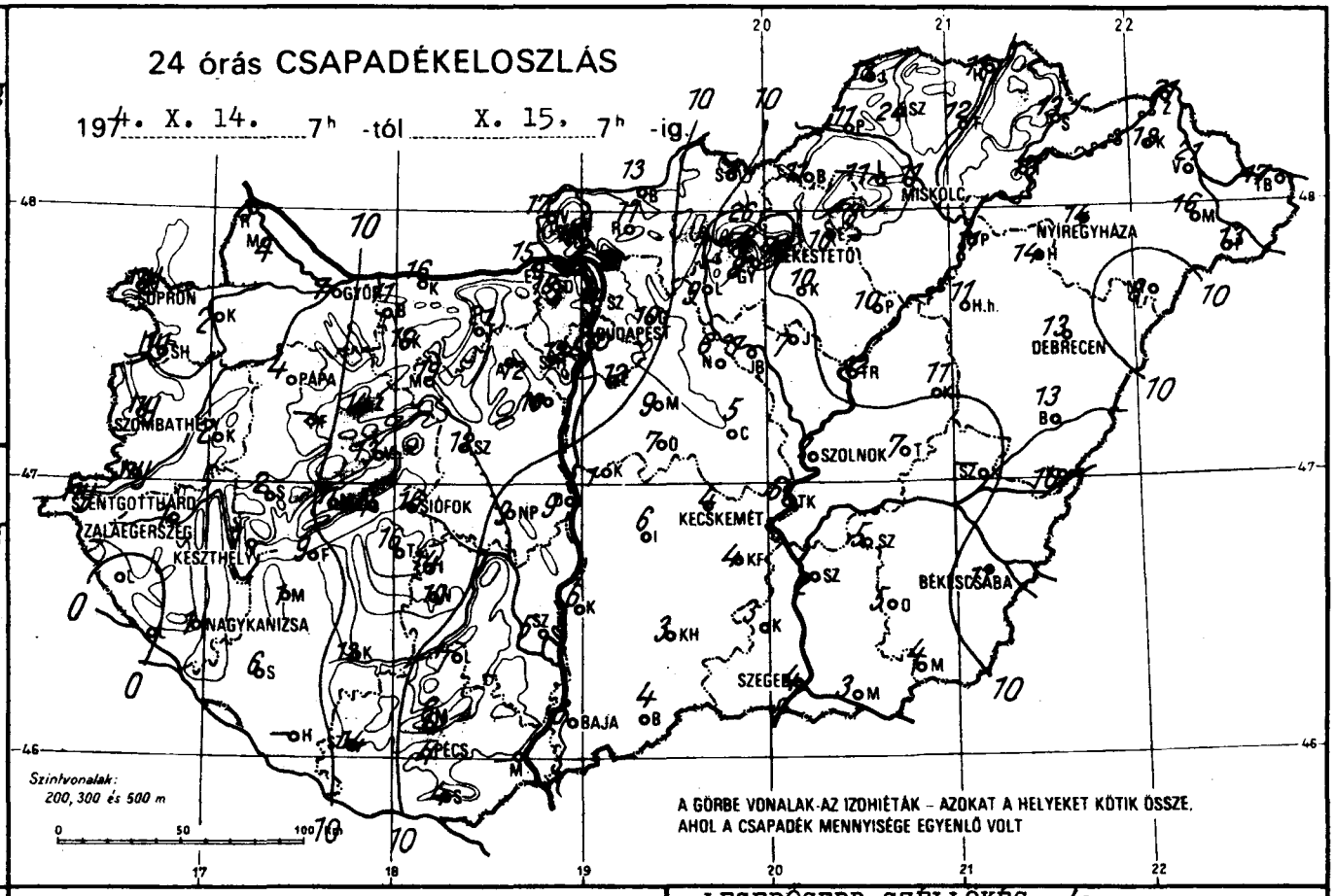
24 órás CSAPADÉKELOSZLÁS
197 4. X. 14. 7h -tól X. 15. 7h -ig
SOPRON
GYŐR
BUDAPEST
MISKOLC
NYÍREGYHÁZA
DEBRECEN
PAPA
SZOMBATHELY
SZOLNOK
SIÓFOK
KECSKEMÉT
ZALAEGERSZEG
KESZTHELY
NAGYKANIZSA
BÉKÉSCSABA
SZEGED
BAJA
PÉCS
Szintvonalak:
200, 300 és 500 m
0 50 100 km
A GÖRBE VONALAK AZ IZOHIÉTÁK – AZOKAT A HELYEKET KÖTIK ÖSSZE,
AHOL A CSAPADÉK MENNYISÉGE EGYENLŐ VOLT

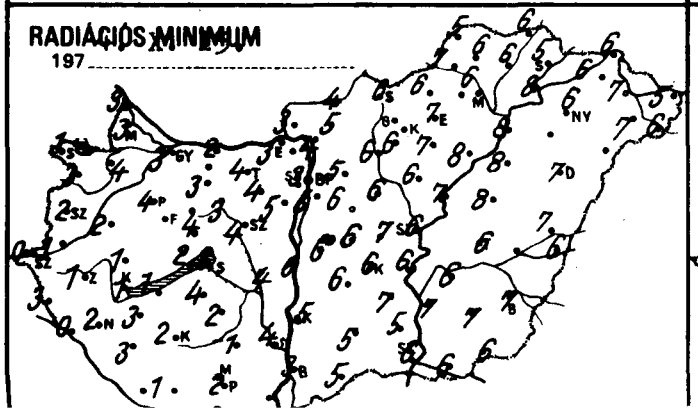
RADIÁCIÓS MINIMUM
197

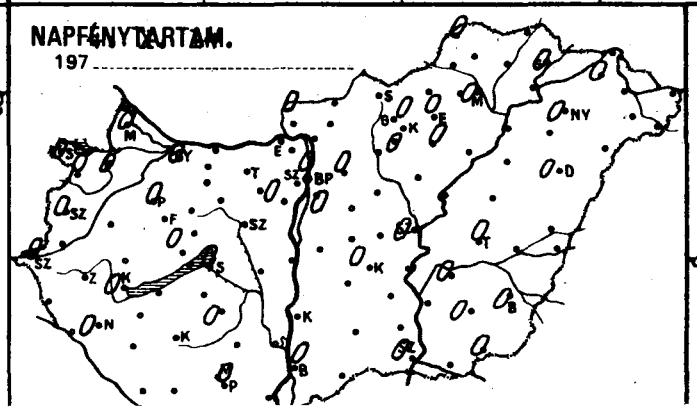
NAPFÉNYTARTAM.
197

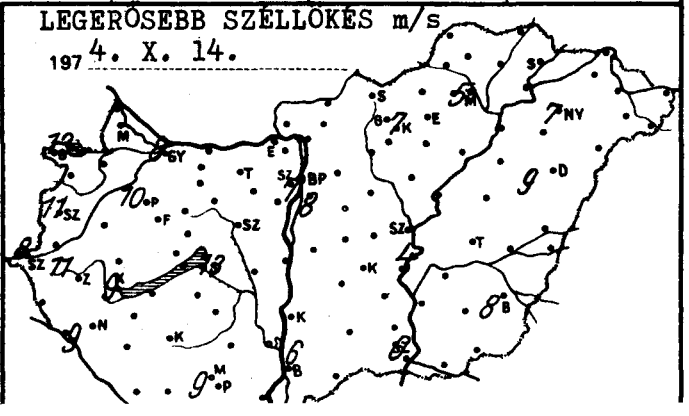
LEGERŐSEBB SZÉLLÖKÉS m/s
197 4. X. 14.

	194.X.15. 07 h -ig az utolsó 24 óra adatai							194.X.15. 07 h -ig az utolsó 24 óra adatai						
	csapadék (mm)		max. hőmérséklet	min. hőmérséklet	rad. min.	napos órák		csapadék (mm)		max. hőmérséklet	min. hőmérséklet	rad. min.	napos órák	
Győr	7		7	4	3	0	Vác	10	=	8	6	4		
Kapuvár	2		12	5	4	0	Vámosmikola	17		8	4	3	0	
Mosonmagyaróvár	4		7	4	3	1	Baja	6		8	5	3	0	
Rajka	3		7	4	3		Bácsalmás	4		8	6	5		
Sopron	ny		8	4	1	0	Izsák	6		10	6	6		
Sopronhorpács	ny		8	5	3	0	Kalocsa	6		7	5	5		
Káld	2		10	3	2		Kecskemét	4	∇	9	6	6	0	
Körmend	ny		11	1	1		Kiskunf. háza	4		9	7	7		
Szentgotthárd	ny		9	1	0	0	Kiskunhalas	3		9	5	5		
Szombathely	ny		9	4	2	0	Kunszentmiklós	1		8	6	6		
Lenti	•		10	2	-3		Tiszakécske	6		10	7	6		
Letenye	•		10	1	0		Balassagyarmat	13		10	6	4		
Nagykanizsa	1		8	3	2	0	Romhány	11		9	5	5		
Zalaegerszeg	1		9	2	1		Salgótarján	–	≡	10	7	6		
Farkasgyepű	–		–	–	–		Eger	10		10	7	7	0	
Keszthely	1		7	3	1	0	Galyatető	26	≡	10	3	–		
Mencshely	11		5	4	3	0	Gyöngyös	8		10	7	6	0	
Pápa	4		7	5	4	0	Kékestető	7	≡	5	3	2	0	
Sümeg	2		7	2	1		Kompolt	10		10	7	7	0	
Tihany	14		8	5	2		Lőrinci	9		11	7	6		
Veszprém	13		7	4	4		Poroszló	10	≡	9	8	8		
Zirc	14		4	3	2		Jászapáti	7	∇ =	10	7	6		
Fonyód	9		6	4	1		Jászberény	7		10	7	6		
Homokszt. györgy	–		–	–	–		Karcag	11		10	9	8		
Kaposvár	13	∩	7	4	2		Szolnok	7		10	7	6	0	
Marcali	1		7	5	3		Tiszaroff	12		10	7	7		
Siófok	16		8	7	6	0	Túrkeve	7	≡	9	7	6	0	
Somogyszob	6		7	4	3		Kistelek	3		9	6	5		
Tab	16		8	4	4		Makó	3		9	7	6		
Bábolna	11		7	3	2		Szeged	4		9	6	6	0	
Esztergom	15		7	4	3		Szentes	2		10	7	7		
Kisbér	16	≡	8	4	3		Borsodnádasd	12	∇	9	6	6		
Komarom	16	∇	8	5	2		Fügöd	12		9	6	6		
Tatabanya	21		7	5	4		Hidasnémeti	11		9	6	6		
Alcsutdoboz	12	=	7	5	4		Jósvafő	13	≡	4	6	5	0	
Dunaújváros	9		7	6	6		Lillafüred	11		7	5	5		
Martonvásár	10		7	6	5	0	Miskolc	11		10	6	6	0	
Mór	19	≡	6	3	3		Putnok	11		10	7	7		
Nagyhörcsökp.	9		6	5	4		Sárospatak	13		11	6	5	0	
Szabadbattyán	12	∩	7	5	4		Szendrőlád	24		10	6	6		
Tregyszemcse	14		7	3	2	0	Tokaj	13		10	8	8		
Zengyel	7		7	3	-1		Kisvárda	18		9	6	6	0	
Nagykönyi	10		8	6	5		Mátészalka	16		13	7	7		
Szekszárd	5		11	6	4		Nyíregyháza	14		9	6	6	0	
Kisnaréd	6	≡	6	3	3		Nyírlugos	8		12	–	–		
Monács	–		–	–	–		Pátyod	13	∇	13	7	6		
Pécs	4		6	3	2	0	Tiszabecs	17	∇	13	8	5		
Siklós	4		9	4	2		Vásárosnamény	21		14	8	7		
Szigetvár	14		8	2	1		Záhony	21		9	6	6		
Kp. Lőrinc	12		8	5	5	0	Berettyóújfalu	13		10	8	7		
Kp. Met. Int.	10	∇	9	5	3	0	Debrecen	13		10	7	7	0	
Kp. Szab. hegy	12		7	2	2	0	Hajdúdorog	14		–	–	–		
Szeged	5		9	9	7		Hortobágy	11		9	8	8		
Szegvár	15	≡	6	1	1		Körösszakál	10		–	7	6		
Szőreglő	10	≡	8	5	5	0	Polgár	11	≡	9	8	8		
Törökszent.	13	≡	8	3	2		Békéscsaba	11		10	7	7	0	
Mezőtúr	9		11	6	6		Mezőhegyes	4		10	7	6	0	
Nagykáta	6		10	6	6		Orosháza	5		9	7	7	0	
Orkény	7		10	6	6		Szarvas	5		10	7	6	0	
Szentendre	11		9	5	5		Szeghalom	–		–	–	–		

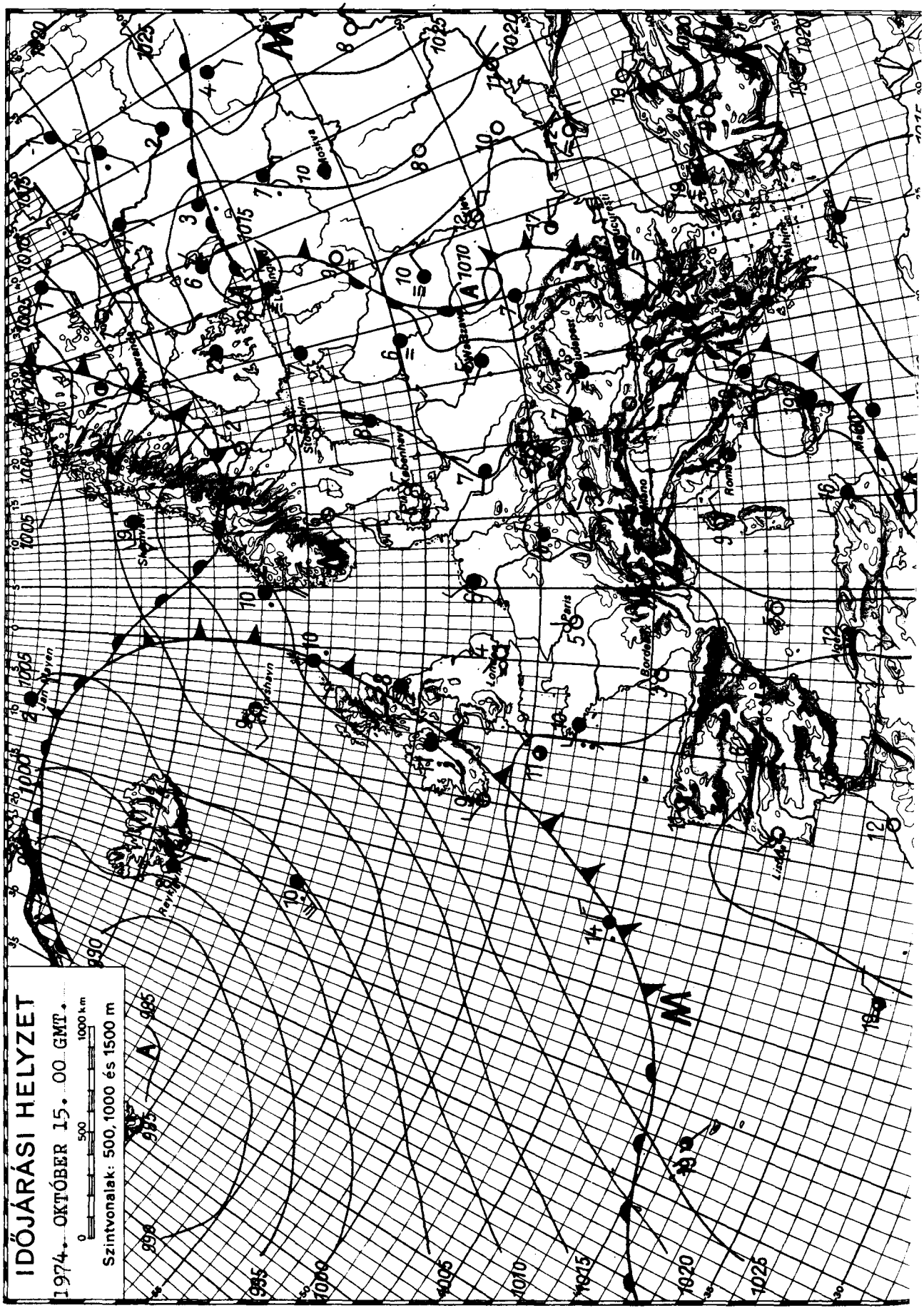

KIADJA: ORSZÁGOS METEOROLÓGIAI SZOLGÁLAT

Készíti: Központi Előrejelző Intézet Előrejelző Osztálya — T.: 273-018 — Megjelenik naponként

Évi előfizetési díja: 720,—Ft — Megrendelhető: 1024 Budapest, II., Kitaibel Pál u. 1. Telefon: 353-500,

Kiadásért felel: az OMSZ elnöke — Szerkesztésért felel: a KEI igazgatója

OFFSET

IDŐJÁRÁSI NAPIJELENTÉS

ЕЖЕДНЕВНЫЙ МЕТЕОРОЛОГИЧЕСКИЙ БЮЛЛЕТЕНЬ · DAILY WEATHER REPORT
BULLETIN QUOTIDIEN DE TEMPS · TÄGLICHER WETTERBERICHT

87. évfolyam 289. szám + Budapest + 1974. október 16. szerda

Az időjárási helyzet és a várható időjárás:

Közép-Európa időjárását a gyors változások jellemzik. Középpontjával a Keleti-Kárpátok fölött, mintegy 1000 km átmérőjü ciklon örvénylik, amely elsősorban a Kárpát-medencében okoz esős, szeles időt. Hasonlóan csapadékos, hüvös az idő kontinensünk északkeleti térségében az ott elhelyezkedő alacsony nyomásu légörvények hatására. Ezzel szemben a Szovjetunió európai területének déli felén továbbra is meleg, napos, a reggeli ködöktől eltekeintve csapadékmentes az idő. A következő 36 órában a Kárpát-medence időjárását egyre inkább a már emlitett ciklon délnyugati peremén érkező hideg levegő határozza meg.

Hazánkban kedden jobbára borult, párás idő volt. A nyugati határszélen és északkeleten rövid időre ugyan felszakadt a felhőzet, de a napsütés időtartama ezeken a helyeken sem haladta meg a 2 órát. A legmagasabb nappali hőmérséket 6, 12 fok között alakult. A déli órákban nyugaton elkezdődő esőzés később az egész országra átterjedt. A ma reggel 7 óráig lehullott csapadék mennyisége csak a nyugati határszélen nem érte el a 10 mm-t, a Dunántul többi részén általában 10-20, keleten 15-25, sőt Pátyodon 27, Szendrőládon pedig 34 mm-t mutattak a csapadékmérők. A szerdára virradó éjszaka országszerte borult volt az ég, kisebb megszakitásokkal mindenütt esett az eső. A legalacsonyabb éjszakai hőmérséklet 4, 8 fok között volt. A hajnali óráktól kezdve a Dunántulon többfelé megélénkült az északnyugati, északi szél. Délelőtt folyamán helyenként felszakadt a felhőzet, és az esők nagy része megszünt. A hőmérséklet 11 órára 6, 9 fokig emelkedett.

Ma 12 órakor Budapesten a hőmérséklet 7 fok, a tengerszintre átszámitott légnyomás 759 mm, erősen emelkedik.

Várható időjárás csütörtök estig:

Felhőátvonulások, szórványosan előforduló futó esővel, a magasabb hegyeken havaseső vel, hózáporral.
Többfelé megélénkülő, helyenként megerősödő északnyugati, északi szél.
A várható legalacsonyabb éjszakai hőmérséklet 0, +5,
legmagasabb nappali hőmérséklet csütörtökön 6, 11 fok között.

Rábai Attila s.k.

A hőmérséklet napi középértéke és eltérése a 100 évi átlagtól /Budapesten:/

1974. X. 15. 7,7 C° -3,7 C°

1871 óta ezen a napon Budapesten előfordult:

legmagasabb hőmérséklet 26,0 C° /1916/
legalacsonyabb hőmérséklet -1,1 C° /1913/

74.0700.

LEGMAGASABB HŐMÉRSÉKLET

1974. X. 5.

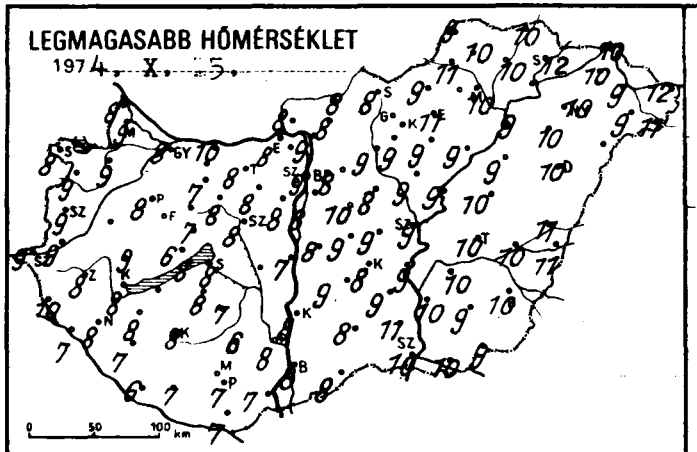

LEGALACSONYABB HŐMÉRSÉKLET

1974. X. 16.

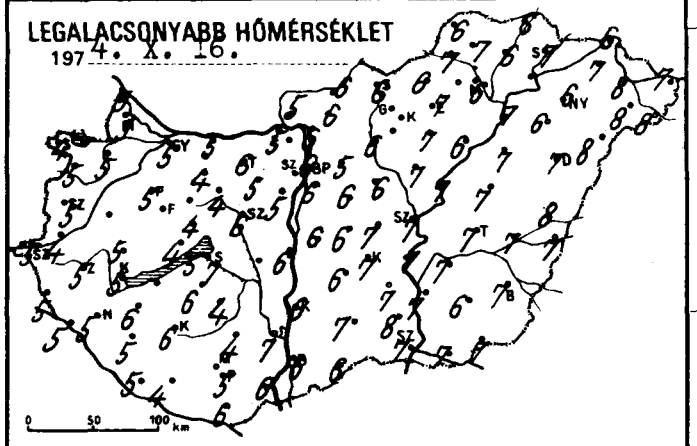

24 órás CSAPADÉKELOSZLÁS

1974. X. 15. 7h -tól X. 16. 7h -ig.

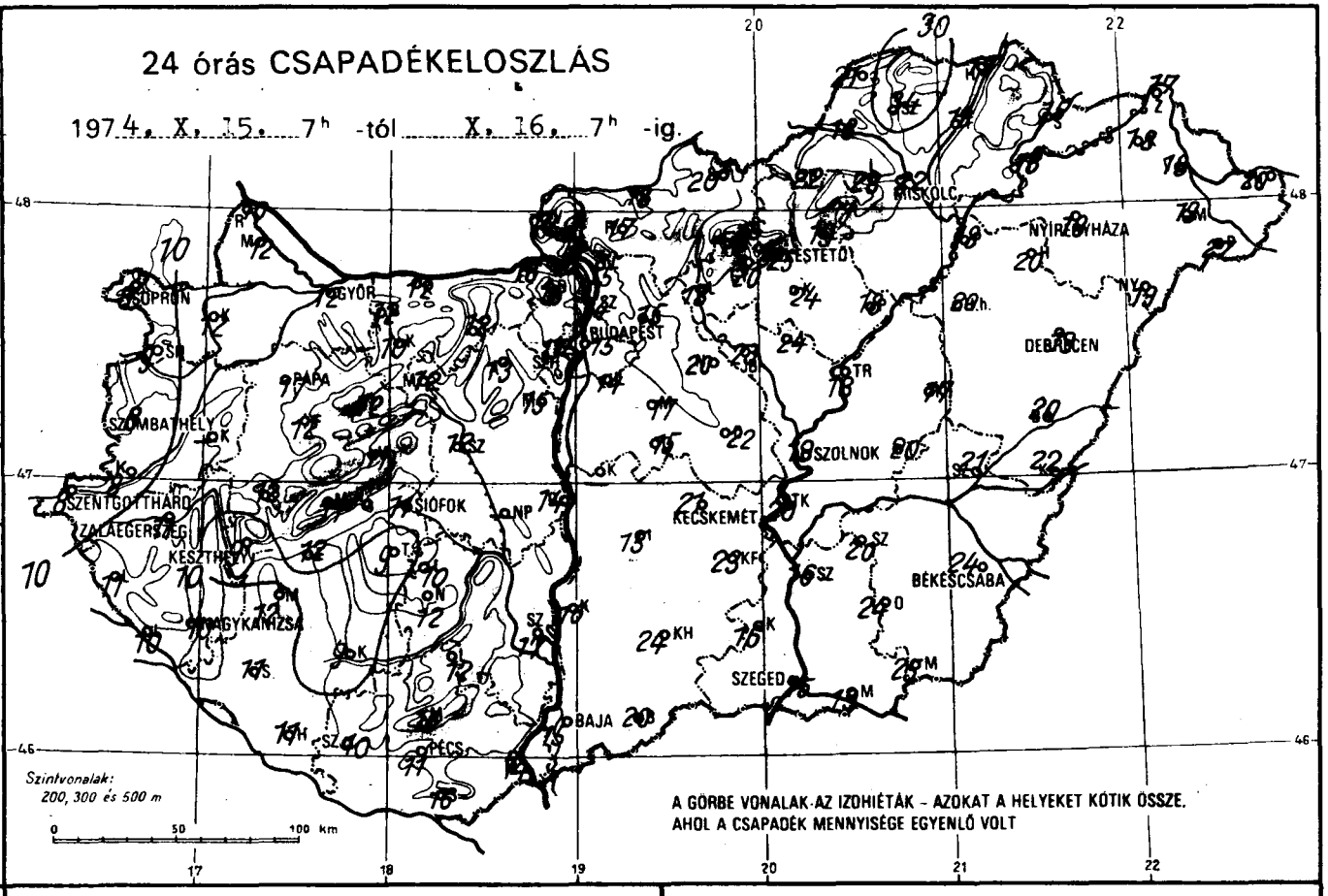

A GÖRBE VONALAK AZ IZOHIÉTÁK – AZOKAT A HELYEKET KÖTIK ÖSSZE, AHOL A CSAPADÉK MENNYISÉGE EGYENLŐ VOLT

RADIÁCIÓS MINIMUM

1974. X. 16.

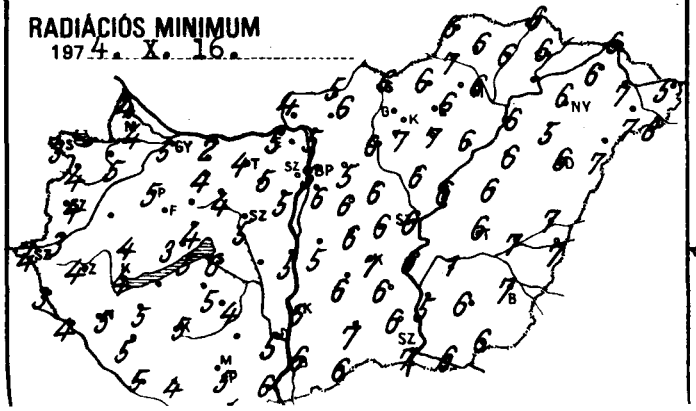

NAPFÉNYTARTAM

1974. X. 15.

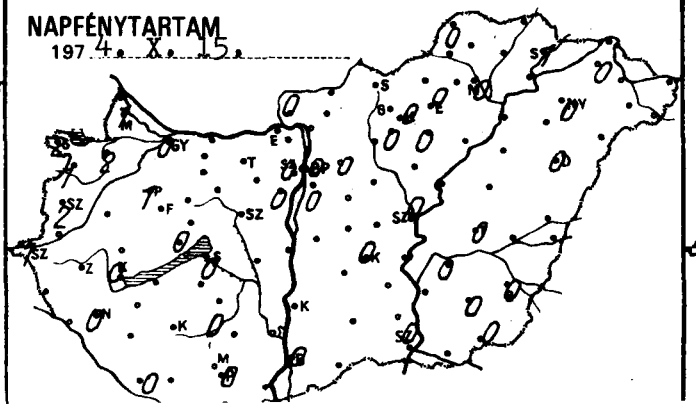

LEGERŐSEBB SZÉLLÖKÉS m/s

1974. X. 15.

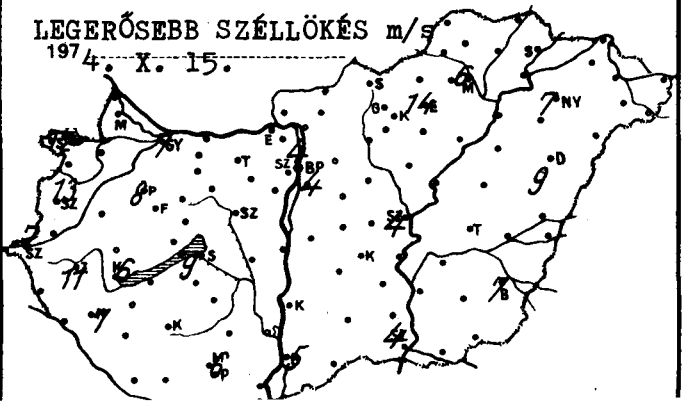

O R S Z Á G O S M E T E O R O L Ó G I A I S Z O L G Á L A T

KÖZPONTI ELŐREJELZŐ INTÉZETE

IDŐJÁRÁSI ESEMÉNYEK NAPTÁRA

CALENDAR OF WEATHER PHENOMENA

1974. szeptember

Az Időjárási Napijelentés havi melléklete

Dátum - *Date*	Az időjárási jelenség leírása *Description of the weather phenomenon*	Az időjárási esemény előidézője *Carrier of the phenomenon*	Érkező légtömeg *Arriving air-mass*
4.	sokfelé zápor, zivatar	hideg front: belépés 04^h NW-en, kilépés 16^h SE-en	Mm
4.	sokfelé zápor, zivatar	instabilitási vonal: belépés 12^h WSW-en, kilépés 20^h E-en	
7.	néhány helyen eső, szélélénkülés	hideg front: belépés 00^h NW-en, a Tisza vonalán 20^h körül feloszlott	/Mc/
10.	az ország északi felében zápor, zivatar	hideg front: belépés 04^h NW-en, kilépés 19^h E-en	Mm
20.	a Dunántulon és a Duna-Tisza közén sokfelé eső	meleg front: belépés 12^h SE-en, kilépés 20^h NW-en	Mm
21.	sokfelé eső, elszórtan zivatar	09^h körül a Dunántul térségében regionális ciklogenezis, 18^h körül ÉK-en feloszlott	
22.	sokfelé eső, elszórtan zápor, zivatar	hideg front: belépés 00^h NW-en, kilépés 16^h E-en	Mm
24.	sokfelé eső, elszórtan zivatar	instabilitási vonal: belépés 13^h W-en, kilépés 23^h E-en	
25.	országos csapadék	00^h-tól SW-ről regionális ciklogenezis, 19^h körül NE-en kilépett	
26.	elszórtan zápor, zivatar	hideg front: belépés 14^h NW-en, kilépés 21^h E-en	
29.	sokfelé eső	hideg front: belépés 09^h NW-en, kilépés 20^h E-en	
30.	országos esőzés	00^h-tól regionális ciklon átvonulás a Kárpát-medencén SSW-ről, 20^h körül E-en kilépett	

Arktikus szárazföldi és tengeri /Ac és Am/: mérsékeltövi szárazföldi és tengeri /Mc és Mm/: szubtrópusi szárazföldi és tengeri /Tc és Tm/: helyi vagy lokális /H/.

Az időjárási esemény Budapest-i jellemzői – *Characteristics of the phenomenon over Budapest*

Időpont – *point of time*	Hőmérsékletváltozás (fok/idő) *Temperature-shift (degree/period)*	Légnedvességváltozás (%/idő) *Humidity-shift (%/period)*	Szélirányváltozás *Wind-direction shift*	Maximális széllökés (m/sec) és időpontja *Maximum gust (m/sec) and its time*	Csapadék mennyisége (mm) és alakja *Amount and form of precipitation*	Megjegyzés – *Remarks*
4.07	-2/30 p	-	SW-NW	-	ny ▽̇	
4.16	-3/10 p	+20/30 p	-	□	2.2 ▽̇	□ fokozatos szélélénkülés 16^{33} NNW, 18.0
7.□						□ a budapesti átvonulás elmosódott
10.13	-2/10 p	-	WSW-NW	NNW 19.2 15^{18}	-	
20.□					2.1 •	□ a budapesti átvonulás nem volt megállapitható
21.					5.7 •	
22.□					10.5 •	□ a budapesti átvonulás elmosódott
24.□					9.2 ▽̇	□ a budapesti átvonulás elmosódott
25.					11.0 •	
26.□					-	□ a budapesti átvonulás elmosódott
29.□					8.4 •▽̇	□ a budapesti átvonulás elmosódott
30.					7.4 •	

Arctic maritime (Am): Arctic continental (Ac): Polar maritime (Mm): Polar continental (Mc): Tropical maritime (Tm): Tropical continental (Tc): Local air mass (H).

	1974. X. 16. 07 h -ig az utolsó 24 óra adatai					
	csapadék (mm)		max. hőmérséklet	min. hőmérséklet	rad. min.	napos órák
r	12		8	5	5	0
ıvár	12		9	5	5	2
onmagyaróvár	12		9	5	4	1
a	10		8	5	4	
on	8		8	4	3	2
onhorpács	9		9	5	4	1
l	–		–	–	–	
nend	8		9	4	3	
tgotthárd	8		9	5	4	1
nbathely	6		9	5	4	2
i	11		10	5	3	
nye	11		7	5	4	
ykanizsa	10		8	5	5	0
egerszeg	11		8	5	4	
asgyepű	12		6	3	3	
thely	9		8	5	4	0
cshely	11		6	4	3	0
a	17		8	5	5	1
eg	12		9	5	4	
ny	11		8	5	5	
prém	11		7	4	4	
	12		6	3	2	
vód	12		–	–	–	
okszt. györgy	11	≡	6	5	5	0
svár	9		8	6	5	
ali	12		8	6	5	
ok	11		8	7	6	0
ogyszob	11		7	5	5	
	9		8	6	5	
olna	12		8	5	4	
ergom	16		8	5	5	
ér	10	≡	7	4	4	
árom	12	∴	10	5	2	
bánya	12		8	6	4	
útdoboz	13		8	5	5	
újváros	14		7	6	5	
onvásár	15		8	5	5	0
	12		8	4	4	
hörcsökp.	–		–	–	–	
dbattyán	12		8	6	5	
zemcse	10		7	4	4	0
yel	12		6	4	–	
skónyi	12		8	6	5	
szárd.	17		8	7	5	
natető	16		5	5	4	
ács	14		7	6	6	
	11		7	5	5	0
s	16		7	6	4	
tvár	10		7	4	4	
l örinc	14		8	6	6	0
Met. Int.	15		9	6	5	0
Szab. hegy	17	∴	6	3	1	0
ed	22		9	7	6	
ogókő	16	≡	5	1	1	
ollő	15		8	5	5	0
yrét	14	≡	7	5	4	
or	17		10	6	6	
skáta	20		8	6	6	
ny	15		9	6	6	
endre	14		10	6	5	

	1974. X. 16. 07 h -ig az utolsó 24 óra adatai					
	csapadék (mm)		max. hőmérséklet	min. hőmérséklet	rad. min.	napos órák
Vác	15	=	9	6	5	
Vámosmikola	14		8	5	4	0
Baja	15		8	6	6	0
Bácsalmás	20		8	6	6	
Izsák	15		9	6	6	
Kalocsa	16		8	6	6	
Kecskemét	21		8	7	7	0
Kiskunf. háza	23		9	7	6	
Kiskunhalas	24		8	7	7	
Kunszentmiklós	–		8	6	5	
Tiszakécske	20		9	7	6	
Balassagyarmat	18		8	6	5	
Romhány	17		8	6	6	
Salgótarján	20		8	6	6	
Eger	19		11	7	6	0
Galyatető	16		6	4	3	
Gyöngyös	20		9	7	7	0
Kékestető	25		4	2	2	0
Kompolt	24		9	7	7	0
Lőrinci	18		9	6	6	
Poroszló	18		9	6	6	
Jászapáti	24	∴	9	7	6	
Jászberény	23	∴	9	7	7	
Karcag	17		10	7	6	
Szolnok	19		9	7	6	0
Tiszaroff	18		9	7	6	
Túrkeve	20		10	7	6	0
Kistelek	16	∴	11	8	6	
Makó	19		10	7	6	
Szeged	15		10	7	7	0
Szentes	16		10	7	5	
Borsodnádasd	22	∴	9	6	6	
Fügöd	19		10	6	6	
Hidasnémeti	15	∴	10	6	6	
Jósvafő	21		9	6	6	0
Lillafüred	28		7	5	5	
Miskolc	22		10	6	6	0
Putnok	18		11	7	7	
Sárospatak	15		12	7	6	1
Szendrőlád	34		10	7	6	
Tokaj	18		–	–	–	
Kisvárda	18		10	7	6	0
Mátészalka	19		9	8	7	
Nyíregyháza	18		10	6	6	0
Nyírlugos	19		9	8	7	
Pátyod	27	∴	11	8	8	
Tiszabecs	20	∴	12	7	5	
Vásárosnamény	18		9	8	7	
Záhony	17	∴	10	6	6	
Berettyóújfalu	20		11	8	7	
Debrecen	19		10	7	6	0
Hajdúdorog	20		10	6	5	
Hortobágy	20		9	7	6	
Körösszakál	22	∴	11	7	7	
Polgár	18	∴	9	7	6	
Békéscsaba	24		10	7	7	0
Mezőhegyes	25		9	7	6	0
Orosháza	24		9	6	6	0
Szarvas	20		10	7	1	0
Szeghalom	21		10	7	7	

KIADJA: ORSZÁGOS METEOROLÓGIAI SZOLGÁLAT

Készíti: Központi Előrejelző Intézet Előrejelző Osztálya — T.: 273-078 — Megjelenik naponként

Évi előfizetési díja: 720,—Ft — Megrendelhető: 1024 Budapest, II., Kitaibel Pál u. 1. Telefon: 353-500,

Kiadásért felel: az OMSZ elnöke — Szerkesztésért felel: a KEI igazgatója

IDŐJÁRÁSI NAPIJELENTÉS

ЕЖЕДНЕВНЫЙ МЕТЕОРОЛОГИЧЕСКИЙ БЮЛЛЕТЕНЬ • DAILY WEATHER REPORT
BULLETIN QUOTIDIEN DE TEMPS • TÄGLICHER WETTERBERICHT

87. évfolyam 290. szám + Budapest + 1974. október 17.csütörtök

Az időjárási helyzet és a várható időjárás:

Szárazföldünk nagy részén tovább tart a szokatlanul hüvös időjárás. Az Alpok és a Kárpátok térségében a hőmérséklet csúcsértéke szerdán 6, 9 fokkal elmaradt az évszaknak megfelelő átlagtól. Az óceáni hüvös légtömegek nyugatról kelet felé haladva, kontinensünk nyugati és középső részén továbbra is változékony időt okoznak. Ma a kora reggeli órákban a Balti-tenger térsége, valamint a Szovjetunió európai területének középső részén nagy kiterjedésü alacsony nyomású légköri képződmény helyezkedett el. Ezeken a területeken sok helyen esett az eső. Az Alpok és a Kárpátok térségében átmenetileg a nagy esők megszüntek. de továbbra is párás, helyenként ködös az idő. A következő 36 órában is a Kárpát medencében hüvös marad az idő.

Hazánkban szerdán borult, felhős, többfelé esős idő volt. A ma reggel 7 óráig lehullott eső mennyisége általában 5 mm alatt maradt, de helyenként elérte az 5, 8 mm-t is. A legmagasabb nappali hőmérséklet 6, 11 fok között alakult. Ma hajnalra általában 0, +6 fokig hült le a levegő. Az ország délnyugati részéről talajmenti fagyot is jelentettek. Ma délelőtt változóan felhős, párás idő volt. A hőmérséklet 11 órára 7, 10 fokig emelkedett.

Ma 12 órakor Budapesten a hőmérséklet 9 fok, a tengerszintre átszámitott légnyomás 764 mm, mérsékelten emelkedik.

Várható időjárás péntek estig:

Változóan felhős idő, főként az ország északi felében szórványos futó esőkkel.
Élénk, időnként erős nyugati, északnyugati szél.
A hajnali órákban párásság, egy-két helyen ködképződés.
Várható legalacsonyabb éjszakai hőmérséklet: 0, +5,
legmagasabb nappali hőmérséklet pénteken: 9, 14 fok között.

Bartha Péterné s.k.

TÁVOLABBI KILÁTÁSOK KEDD REGGELIG:
Időnként megnövekvő felhőzet, kisebb eső lehet.
A nappali felmelegedés erősödik.
A legalacsonyabb hajnali hőmérséklet: 1, 6 fok között.
A legmagasabb nappali hőmérséklet: eleinte 8, 12, később 12, 16 fok között.
Jelentős mennyiségü csapadék /legalább 5 mm/ az ország területének 30 százalékán várható.

KÖZÉPTÁVU ELŐREJELZŐ OSZTÁLY

A hőmérséklet napi középértéke és eltérése a 100 évi átlagtól /Budapesten/:

1974. X. 16.: 6,4 C° -4,6 C°

1871 óta ezen a napon Budapesten előfordult

legmagasabb hőmérséklet: 25,2 C° /1953/,
legalacsonyabb hőmérséklet: -0,3 C° /1925/.

74.0001.

LEGMAGASABB HŐMÉRSÉKLET

197 4. X. 16.

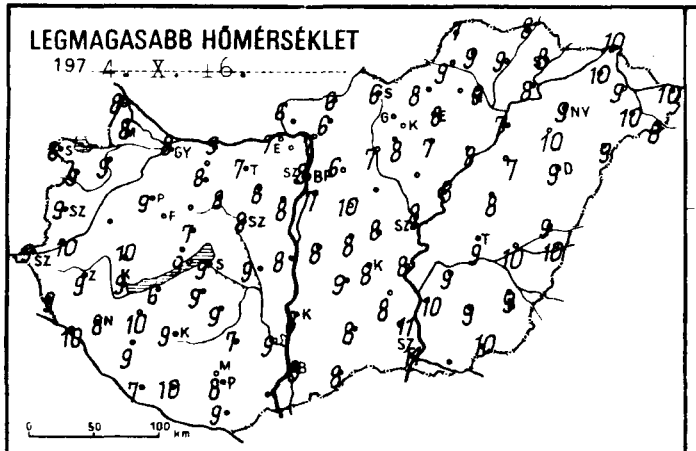

LEGALACSONYABB HŐMÉRSÉKLET

197 4. X. 17.

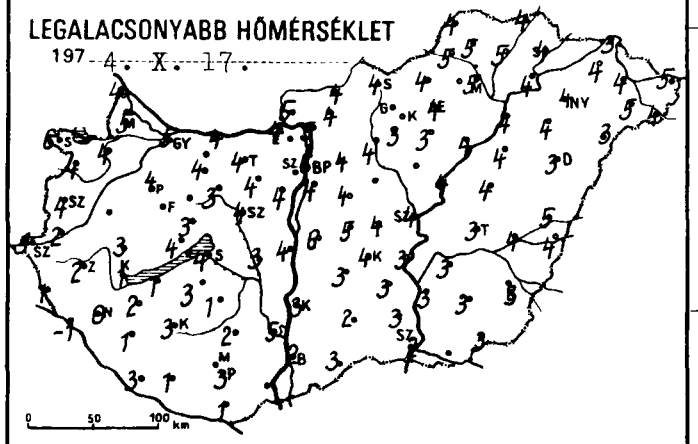

24 órás CSAPADÉKELOSZLÁS

197 4. X. 16. 7h -tól X. 17. 7h -ig.

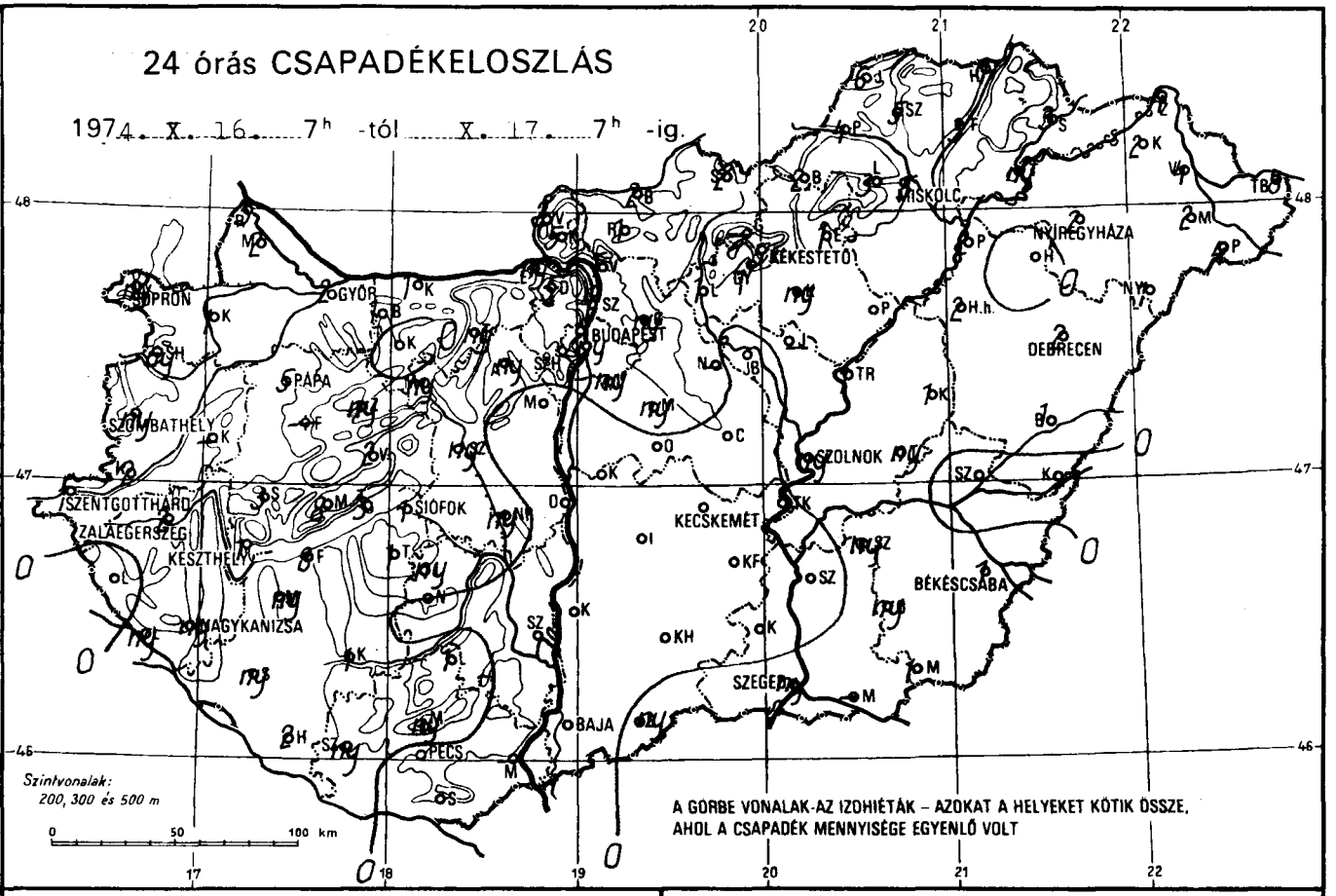

RADIÁCIÓS MINIMUM

197 4. X. 17.

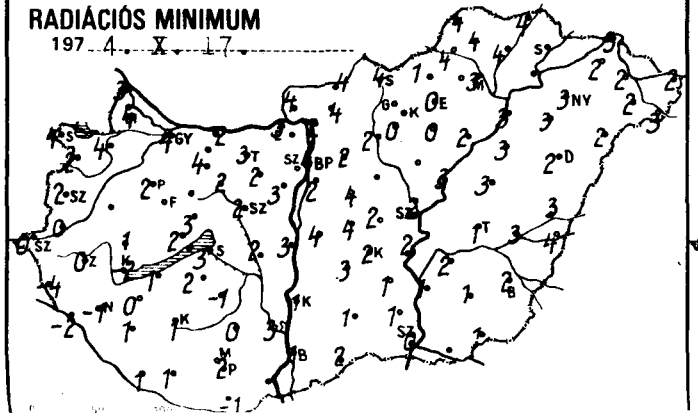

NAPFÉNYTARTAM

197 4. X. 16.

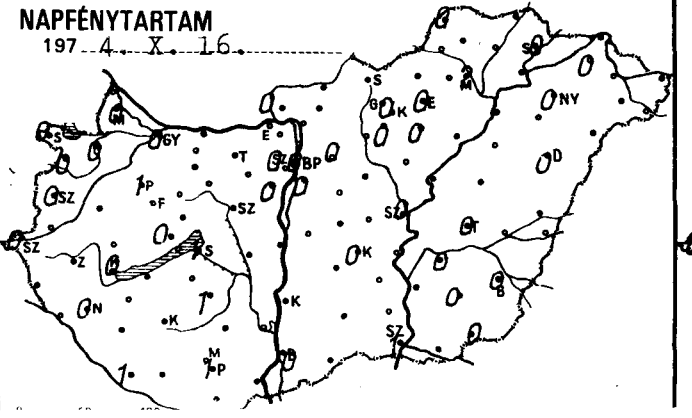

LEGERŐSEBB SZÉLLÖKÉS m/s

197 4. X. 16.

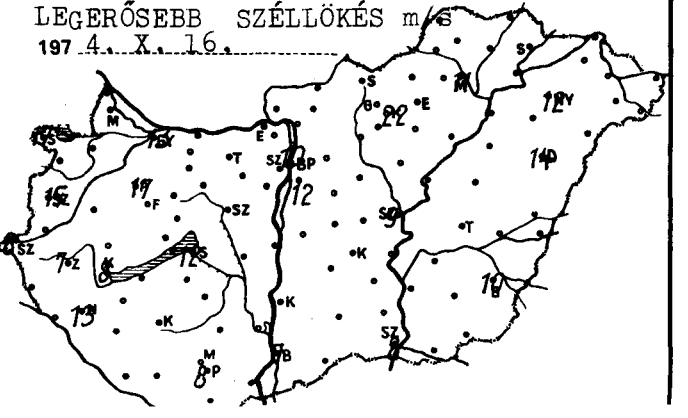

	197 ..... 07 h -ig az utolsó 24 óra adatai							197 ..... 07 h -ig az utolsó 24 óra adatai						
	csapadék (mm)		max. hőmérséklet	min. hőmérséklet	rad. min.	napos órák		csapadék (mm)		max. hőmérséklet	min. hőmérséklet	rad. min.	napos órák
Győr	2		8	5	4	0	Vác	1		7	5	2	
Kapuvár	1		9	4	4	0	Vámosmikola	2		6	5	4	0
Mosonmagyaróvár	2		8	5	4	0	Baja	.	=	8	2	1	0
Rajka	3		8	4	3		Bácsalmás	ny	,	8	3	2	
Sopron	ny		8	6	4	0	Izsák	.		9	3	3	
Sopronhorpács	ny		9	4	2	0	Kalocsa	.		8	3	1	
Káld	–		--	–	–		Kecskemét	.	=	8	4	2	0
Körmend	2		10	2	0		Kiskunf. háza	.	⌣	8	3	1	
Szentgotthárd	1	=	9	1	0	0	Kiskunhalas	.		8	2	1	
Szombathely	ny		9	4	2	0	Kunszentmiklós	.		8	6	4	
Lenti	.		9	1	-4		Tiszakécske	.		8	3	2	
Letenye	ny		10	-1	-2		Balassagyarmat	2		6	4	4	
Nagykanizsa	ny		8	0	-1	0	Romhány	1		6	4	4	
Zalaegerszeg	2		9	2	0		Salgótarján	2	,	6	4	4	
Farkasgyepű	–		–	–	–		Eger	1		8	4	0	0
Keszthely	1	=	9	1	-2	0	Galyatető	–		–	–	–	
Mencshely	8		7	1	-1	0	Gyöngyös	1	,	8	3	0	0
Pápa	5	=	9	4	2	1	Kékestető	5	*	3	-1	-1	0
Sümeg	3		10	3	1		Kompolt	ny		7	3	0	0
Tihany	3		9	4	2		Lőrinci	1		7	4	2	
Veszprém	2		7	3	3		Poroszló	ny		8	4	2	
Zirc	ny		6	2	0		Jászapáti	–		–	–	–	
Fonyód	8		6	1	1		Jászberény	.		9	5	4	
Homokszt. györgy	2	≡	7	3	1	1	Karcag	1		8	4	3	
Kaposvár	1	⌢	9	3	1		Szolnok	ny	=	8	4	2	0
Marcali	ny		10	2	0		Tiszaroff	1		8	4	3	
Siófok	1		9	4	3	1	Túrkeve	ny		9	3	1	0
Somogyszob	ny	,	9	1	1		Kistelek	.		11	3	1	
Tab	1		9	3	2		Makó	–		–	–	–	
Bajnolna	1		8	4	3		Szeged	ny	=	11	1	0	1
Esztergom	ny		7	4	3		Szentes	.		10	3	1	
Kisber	.		8	4	4		Borsodnádasd	2	▽	8	4	1	
Komarom	1		9	4	2		Fügöd	3		9	5	4	
Tatabanya	ny	,	7	4	3		Hidasnémeti	7		8	4	4	
Alcsutdoboz	ny		8	4	2		Jósvafő	6		7	4	4	0
Dunaújváros	.		8	4	3		Lillafüred	3		7	5	4	
Martonvásár	.		8	4	3	0	Miskolc	5		9	5	3	2
Mor	ny		8	3	2		Putnok	4		9	5	4	
Nagyhörcsökp.	ny		9	3	2		Sarospatak	3		8	4	3	0
Szabadbattyán	ny		8	4	2		Szendrőlád	5		9	5	4	
Tregyemese	ny	,	9	1	-1	1	Tokaj	ny	,	8	4	2	
Lengyel	1		7	2	0		Kisvárda	2		10	4	2	0
Nagykónyi	.		8	4	4		Mátészalka	2		10	5	2	
Szekszard	.		9	5	3		Nyíregyháza	2		9	4	3	0
Kajdacs	ny		7	3	2		Nyírlugos	1		9	3	2	
Mohacs	--		–	–	–		Pátyod	4	▽	8	4	3	
Pecs	.	=	8	3	2	1	Tiszabecs	8	▽	10	5	2	
Siklos	.		9	1	-1		Vásárosnamény	4		9	4	2	
Szigetvár	ny		10	1	1		Záhony	4		10	3	3	
Bp. Lőrinc	ny		7	4	2	0	Berettyóújfalu	1		9	5	3	
Bp. Met. Int.	ny		8	6	4	0	Debrecen	2	=	9	3	2	0
Bp. Szab. hegy	ny		4	2	1	0	Hajdúdorog	.		10	4	3	
Cegled	.		8	4	2		Hortobágy	2		7	4	3	
Dabogökő	5		2	1	0		Körösszakál	.		10	4	4	
Gyomlo	ny		6	4	2	0	Polgár	2	▽	7	4	3	
Kalocsa	5		5	4	4		Békéscsaba	1	=	9	3	2	0
Kecskemét	ny		10	4	4		Mezőhegyes	1		10	3	1	0
Kiskunhalas	–		–	–	–		Orosháza	ny		9	3	1	0
Orgovány	.		8	5	4		Szarvas	ny	,	9	3	2	0
Szentendre	2		7	4	3		Szeghalom	.		10	4	3	

Árpatető

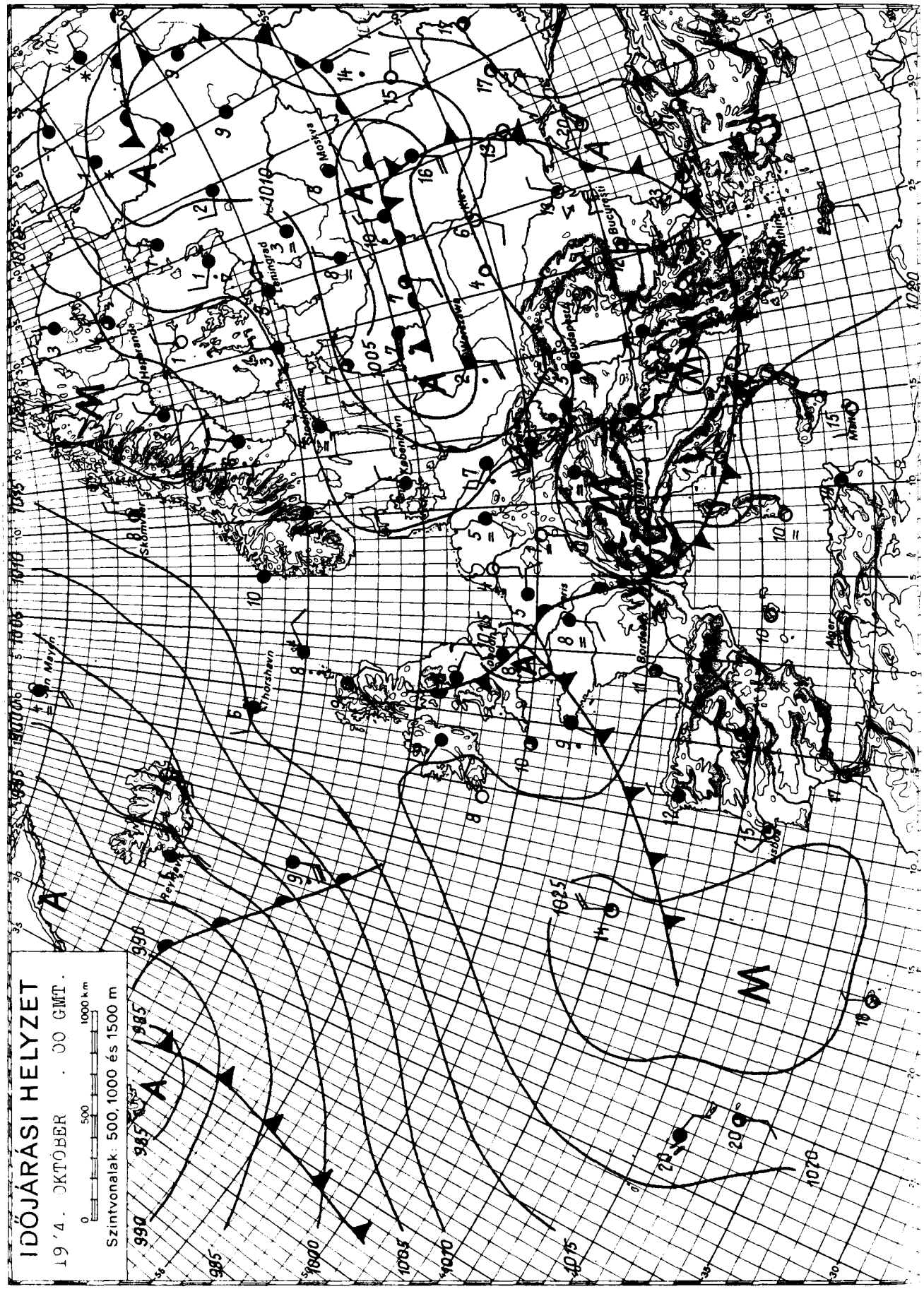

KIADJA: ORSZÁGOS METEOROLÓGIAI SZOLGÁLAT

Készíti: Központi Előrejelző Intézet Előrejelző Osztálya — T.: 273 - 018 — Megjelenik naponként

Évi előfizetési díja: 720,—Ft — Megrendelhető: 1024 Budapest, II., Kitaibel Pál u. 1. Telefon: 353-500,

Kiadásért felel: az OMSZ elnöke — Szerkesztésért felel: a KEI igazgatója

IDŐJÁRÁSI NAPIJELENTÉS

ЕЖЕДНЕВНЫЙ МЕТЕОРОЛОГИЧЕСКИЙ БЮЛЛЕТЕНЬ • DAILY WEATHER REPORT
BULLETIN QUOTIDIEN DE TEMPS • TÄGLICHER WETTERBERICHT

87. évfolyam 291. szám + Budapest + 1974. október 18. péntek

Az időjárási helyzet és a várható időjárás:

Az Ibériai-félsziget, Nyugat-Európa, valamint az Alpok és a Kárpátok térsége fölött magas nyomású képződmény épült fel. A hajnali ködöktől eltekintve, ezeken a területeken száraz az időjárás. Csütörtökön a hőmérséklet csúcsértéke az Alpok és a Kárpátok térségében 4, 7 fokkal alacsonyabb volt a sokévi átlagnál. Az Izland fölött örvénylő ciklon a Brit-szigeteken borult, esős időt okoz. A Szovjetunió európai területe fölött is nagy kiterjedésü ciklon található, igy ott is többfelé esik az eső, Leningrád és Moszkvától északabbra fekvő területeken hózáporok is előfordulnak. A következő 36 órában a Kárpát-medence időjárásában lényeges változás nem várható, folytatódik a száraz, napos idő.

Hazánkban csütörtökön délen kevés felhő volt, 5, 9 órán át sütött a nap. Az ország északi felében erősen felhős maradt az ég, és csak 1, 3 órás napsütést észleltek. Eső sehol sem esett. A legmagasabb nappali hőmérséklet északkeleten csak 8, 11, máshol 11, 15 fok között volt. Ma hajnalra minusz 1, plusz 4 fokig hült le a levegő. Délelőtt általában derült, de északnyugaton egy-két helyen még erősen felhős volt az ég. A reggeli órákban Keszthelyen köd képződött, amely 10 órára feloszlott. A hőmérséklet 11 órakor 9, 12 fok között váltakozott.

Ma 12 órakor Budapesten a hőmérséklet 10 fok, a tengerszintre átszámitott légnyomás 767 mm, gyengén emelkedik.

Várható időjárás szombat estig:

Általában kevés felhő, eső nélkül.
Mérsékelt, időnként megélénkülő változó irányú szél.
A reggeli órákban párásság, néhány helyen köd.
Várható legalacsonyabb éjszakai hőmérséklet: minusz 1, plusz 4,
legmagasabb nappali hőmérséklet szombaton: 12, 16 fok között.

Bartha Péterné s.k.

A hőmérséklet napi középértéke és eltérése a 100 évi átlagtól /Budapesten/

1974. X. 17.: 8,3 C° -2.3 C°

1871 óta ezen a napon Budapesten előfordult

Legmagasabb hőmérséklet: 25,8 C° /1953/,
Legalacsonyabb hőmérséklet: -0,1 C° /1899/.

74.0002.

LEGMAGASABB HŐMÉRSÉKLET

197 4 X

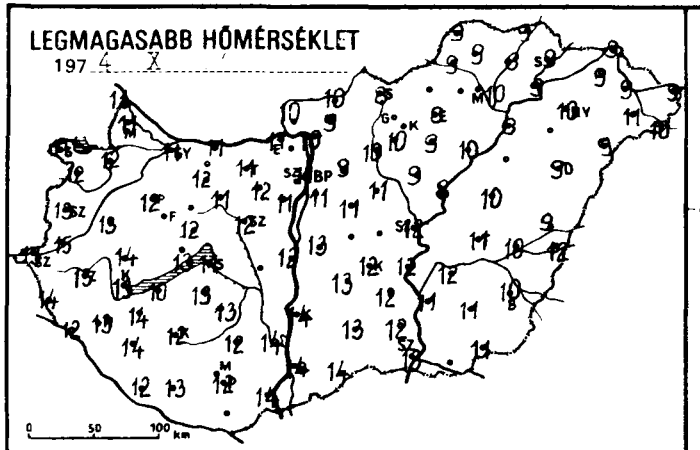

LEGALACSONYABB HŐMÉRSÉKLET

197 4. X. 18.

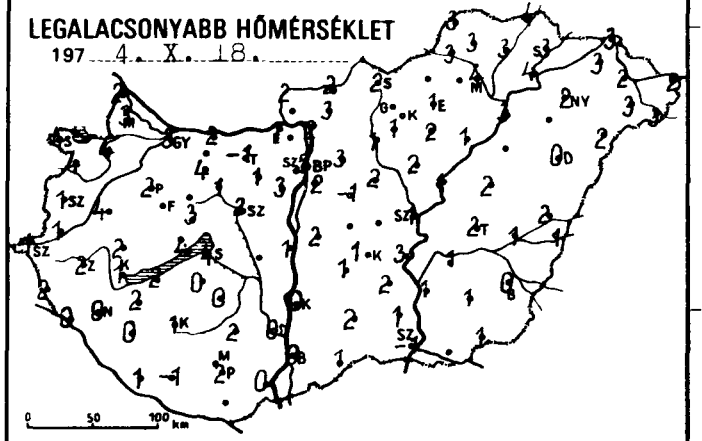

RADIÁCIÓS MINIMUM

197 4. X. 18.

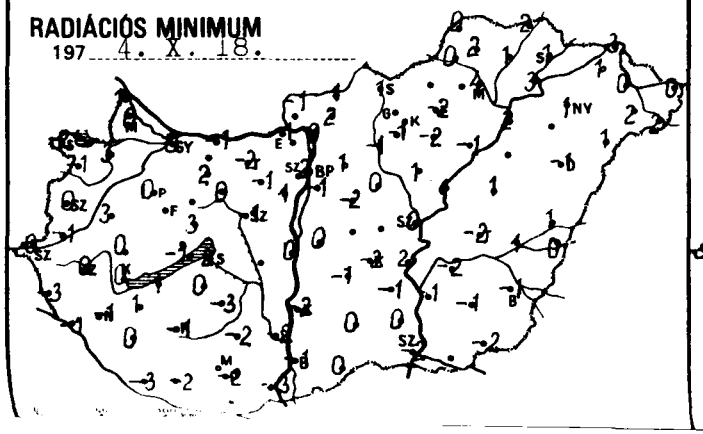

24 órás CSAPADÉKELOSZLÁS

197 4. X. 17. 7h -tól X. 18. 7h -ig.

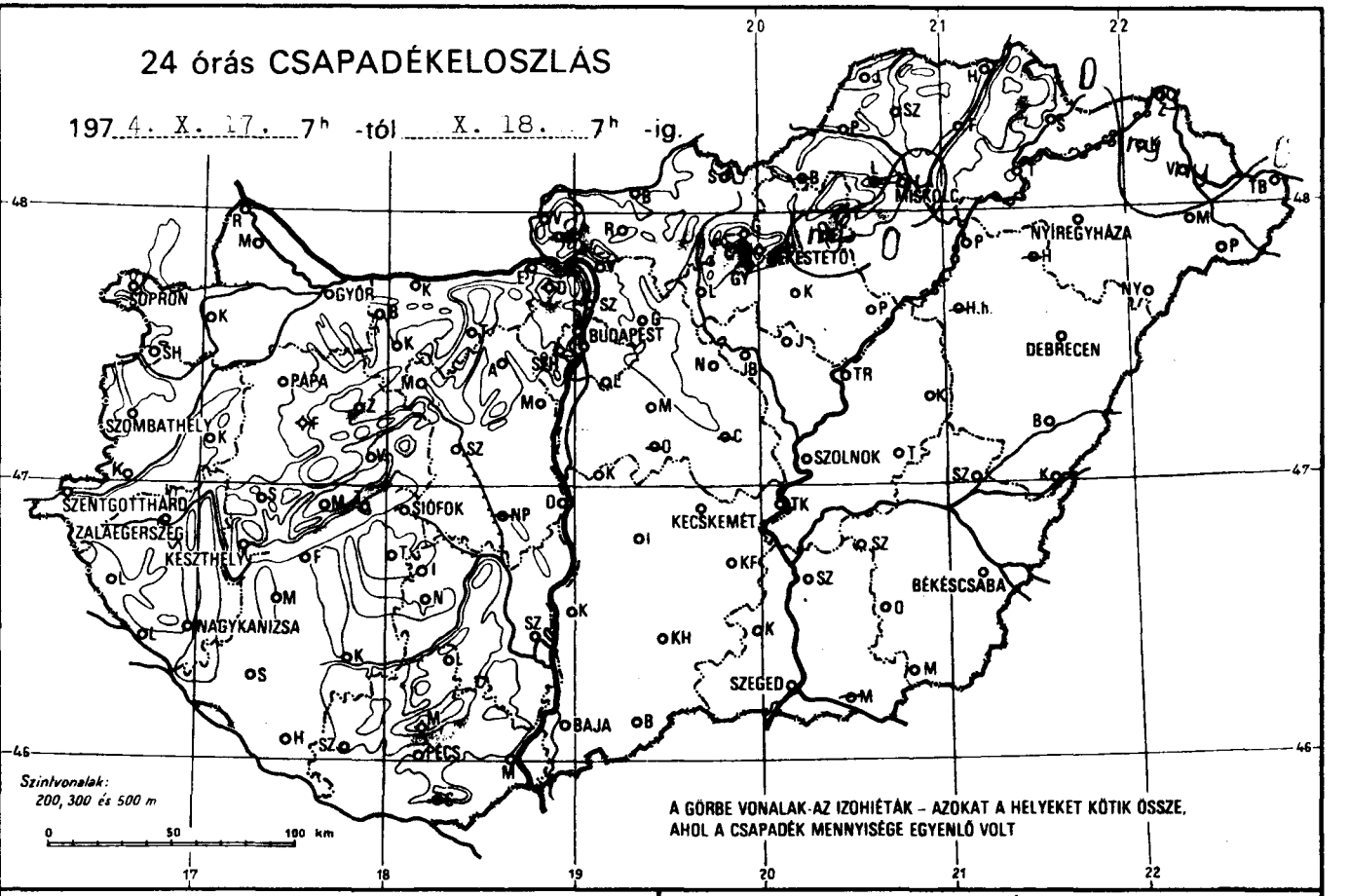

NAPFÉNYTARTAM

197 4. X. 17.

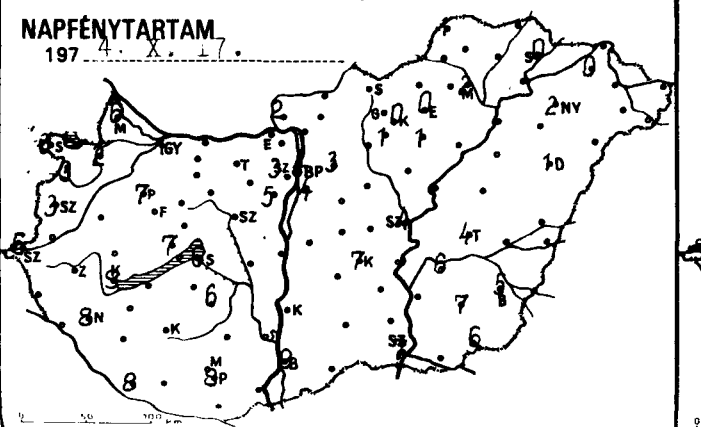

LEGERŐSEBB SZÉLLÖKÉS m/s

197 4. X. 17.

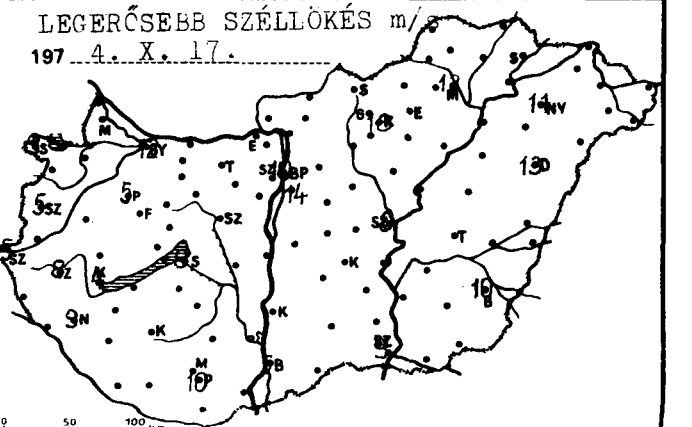

	197 ..... 07 h -ig az utolsó 24 óra adatai							197 ..... 07 h -ig az utolsó 24 óra adatai						
	csapadék (mm)		max. hőmérséklet	min. hőmérséklet	rad. min.	napos órák		csapadék (mm)		max. hőmérséklet	min. hőmérséklet	rad. min.	napos órák
ör	.		11	3	0	1	Vác	.	⌒	10	2	0	
uvár	.		12	4	3	2	Vámosmikola	.		10	2	-1	2
onmagyaróvár	.		11	3	0	6	Baja	.	=	14	0	-1	9
ca	.		11	2	1		Bácsalmás	.		14	1	0	
ron	.		11	4	-2	3	Izsák	.		13	1	-1	
ronhorpács	.		12	4	-1	3	Kalocsa	.		14	0	-2	
d	.		13	4	3		Kecskemét	.		12	1	-2	7
mend	.		15	1	-1		Kiskunf. háza	.	⌣	12	2	-1	
ıtgotthárd	.	=	13	1	0	6	Kiskunhalas	.		13	2	0	
nbathely	.		13	1	0	3	Kunszentmiklós	.		13	2	0	
ti	.		14	2	-3		Tiszakécske	.		12	3	2	
nye	.		12	0	-1		Balassagyarmat	.	⌒	10	2	1	
ykanizsa	.	=	13	0	-1	8	Romhány	.		9	3	2	
egerszeg	.		13	2	0		Salgótarján	.		8	2	1	
kasgyepű	.		12	1	-3		Eger	ny		8	1	-2	0
zthely	.	≡	13	1	0	9	Galyatető	.		2	-2	-3	
ıcshely	.		11	3	0	7	Gyöngyös	.		10	1	-1	1
a	.	=	12	2	0	7	Kékestető	.		0	-1	-2	0
eg	.		14	2	0		Kompolt	.		9	2	-2	1
ıny	.		13	4	-1		Lőrinci	.	⌣	10	1	-1	
prém	.		12	3	3		Poroszló	.	⌣	10	1	-1	
			10	3	-1		Jászapáti	.	⌣	9	2	1	
yöd	.		10	2	1		Jászberény	.	⌣	11	3	-1	
nokszt. györgy	.	⌣ ≡	12	1	-3	8	Karcag	.		10	2	1	
osvár	.	⌣	12	1	-1		Szolnok	.	=	12	1	0	4
cali	.		14	2	1		Tiszaroff	.		8	1	1	
ok	.		11	4	2	6	Túrkeve	.		11	2	-2	4
ogyszob	.		14	0	0		Kistelek	.		12	1	0	
	.		13	0	0		Makó	-		-	-	-	
olna	.	⌒	11	5	3		Szeged	.	=	13	-1	-2	7
ergom	.		11	1	1		Szentes	.		11	1	-1	
ér	.	⌒	12	4	2		Borsodnádasd	-		-	-	-	
árom	.	⌒	11	2	-1		Függöd	.		8	3	1	
bánya	.	⌣	11	-1	-2		Hidasnémeti	.		9	4	2	
útdoboz	.	⌣	12	1	-1		Jósvafő	.		9	3	0	1
újváros	.		12	1	0		Lillafüred	.		7	3	3	
tonvásár	.		11	3	1	5	Miskolc	ny		10	4	4	2
	.	⌒	11	1	0		Putnok	.		9	3	0	
yhorcsökp.	-		-	-	-		Sárospatak	.		9	3	1	0
adbattyán	.	⌒	12	2	1		Szendrőlád	.		9	3	2	
szemcse	.		13	0	-3	6	Tokaj	.		9	4	3	
gyel	.		12	2	-2		Kisvárda	ny		9	3	1	0
ykónyi	.		14	2	0		Mátészalka	.		11	3	2	
szárd	.		14	0	-2		Nyíregyháza	.		10	2	1	2
adatető	.		11	3	1		Nyírlugos	.	⌒	9	2	1	
ács	.		14	0	-3		Pátyod	.	⌒	10	3	2	
	.		12	2	-2	8	Tiszabecs	.		9	2	0	
s	-		-	-	-		Vásárosnamény	ny		9	2	0	
etvár	.		13	-1	-2		Záhony	ny		9	3	3	
Lőrinc	.		11	2	-1	4	Berettyóújfalu	.	⌒	9	2	1	
Met. Int.	.		11	5	2	4	Debrecen	.	=	9	0	-1	1
Szab. hegy	.	⌣	8	2	0	3	Hajdúdorog	-		-	-	-	
ed	-		-	-	-		Hortobágy	-		-	-	-	
ogókő	.		5	0	-1		Körösszakál	.		12	1	0	
ollő	.		9	3	1	3	Polgár	.		8	3	2	
lyrét	.		9	0	0		Békéscsaba	.	=	10	0	-1	5
or	.		11	-1	-2		Mezőhegyes	.	⌣	11	1	-2	6
káta	.		11	2	0		Orosháza	.		11	1	-1	7
ny	-		-	-	-		Szarvas	.		12	1	-2	6
tendre	.	≡	12	3	2		Szeghalom	.		10	1	1	



KIADJA: ORSZÁGOS METEOROLÓGIAI SZOLGÁLAT
Készíti: Központi Előrejelző Intézet Előrejelző Osztálya — T.: 273 - 018 — Megjelenik naponként —
Évi előfizetési díja: 720,—Ft — Megrendelhető: 1024 Budapest, II., Kitaibel Pál u. 1. Telefon: 353-500,
Kiadásért felel: az OMSZ elnöke — Szerkesztésért felel: a KEI igazgatója

OFFSET

IDŐJÁRÁSI NAPIJELENTÉS

ЕЖЕДНЕВНЫЙ МЕТЕОРОЛОГИЧЕСКИЙ БЮЛЛЕТЕНЬ · DAILY WEATHER REPORT
BULLETIN QUOTIDIEN DE TEMPS · TÄGLICHER WETTERBERICHT

87. évfolyam 292. szám + Budapest + 1974. október 19. szombat

Az időjárási helyzet és a várható időjárás:

A Kárpát-medencében és környékén, Dél-Európában, valamint a Szovjetunió európai területének déli és nyugati részén gyenge magas légnyomású képződmény hatására derült vagy csak mérsékelten felhős, száraz az idő. A többi európai területen alacsony légnyomású képződmények: mérsékelt égövi ciklonok határozzák meg az időjárást. A Szovjetunió európai területének északi részén található ciklon többfelé havas esőt, havazást, hózáport okoz, az Északi-tenger fölötti középpontú ciklon pedig Nyugat-Európában teszi borulttá, szelessé, esőssé az időjárást. Számolnunk kell azzal, hogy a következő 36 óra folyamán a nyugat-európai esőzóna kelet felé húzódik és a Kárpát-medencében, elsősorban annak nyugati felén is újra esősre fordul az időjárás.

Hazánk területén az elmult 24 órában sehol sem hullott mérhető mennyiségü csapadék. Pénteken az északi megyékben időnkint felhős volt az ég és csak 4-6 óra napfénytartamot észleltek, az ország többi részén azonban túlnyomóan derült idő volt, 6-9 órán át sütött a nap. A hőmérséklet 9-14 fokig emelkedett. Szombatra virradóra is az ország legnagyobb részén derült maradt az ég. Ismét erős volt a hajnali lehülés, minusz 1 - plusz 4 fok között alakult a legalacsonyabb hőmérséklet. A talaj közvetlen közelében az ország jelentős részén minusz 1 minusz 3 fokot mértek. Néhány helyen köd keletkezett. Szombaton dél előtt is túlnyomóan derült maradt az idő. A Dunántúlon többfelé megélénkült a déli szél. A köd 10 órára mindenütt eloszlott. 11 órakor 9 és 13 fok között volt a hőmérséklet.

Ma 12 órakor Budapesten a hőmérséklet 12 fok volt, a tengerszintre átszámitott légnyomás 764 mm, erősen süllyedő irányzatú.

Várható időjárás vasárnap estig:

Nyugat felől növekvő felhőzet, szombaton a Dunántúlon néhány helyen, vasárnap országszerte többfelé esővel.
Élénk, időnkint megerősödő déli, délnyugati, vasárnap napközben a Dunántúlon nyugatira, északnyugatira forduló szél.
A talajmenti fagyok megszünnek.
Várható legalacsonyabb éjszakai hőmérséklet: 3, 8,
legmagasabb nappali hőmérséklet vasárnap: 8, 13 fok között.

Rajkay Ödön s.k.

A hőmérséklet napi középértéke és eltérése a 100 évi átlagtól /Budapesten:/

1974. X. 18.:	7,4 C°	-3,3 C°

1871 óta ezen a napon Budapesten előfordult

legmagasabb hőmérséklet:	27,0 C° /1953/,
legalacsonyabb hőmérséklet:	0,2 C° /1911, 1970/.

74.0003.

LEGMAGASABB HŐMÉRSÉKLET

197 4. X. 18.

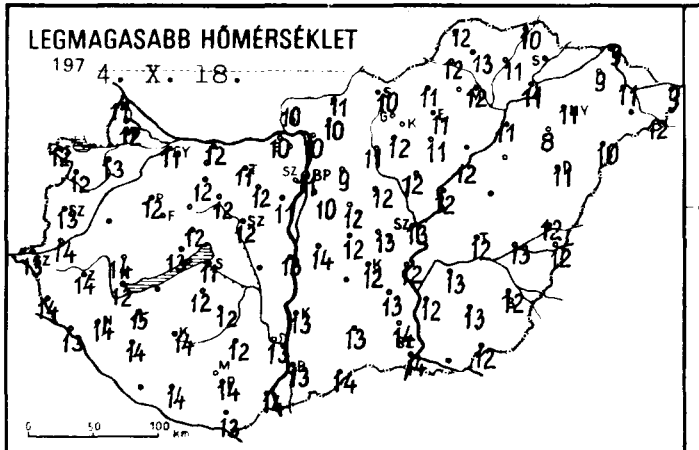

LEGALACSONYABB HŐMÉRSÉKLET

197 4. X. 19.

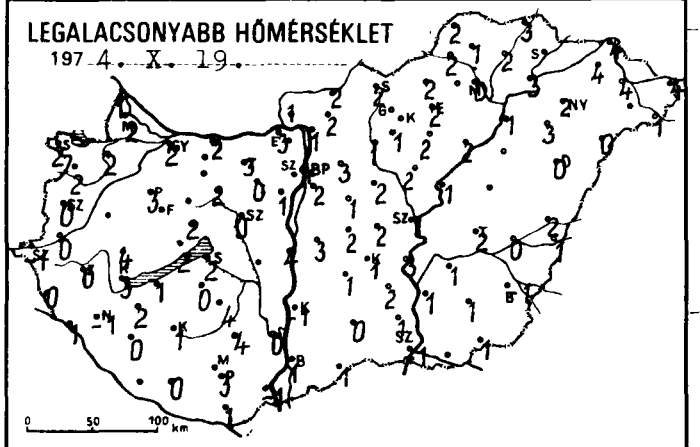

24 órás CSAPADÉKELOSZLÁS

197 4. X. 18. 7h -tól X. 19. 7h -ig.

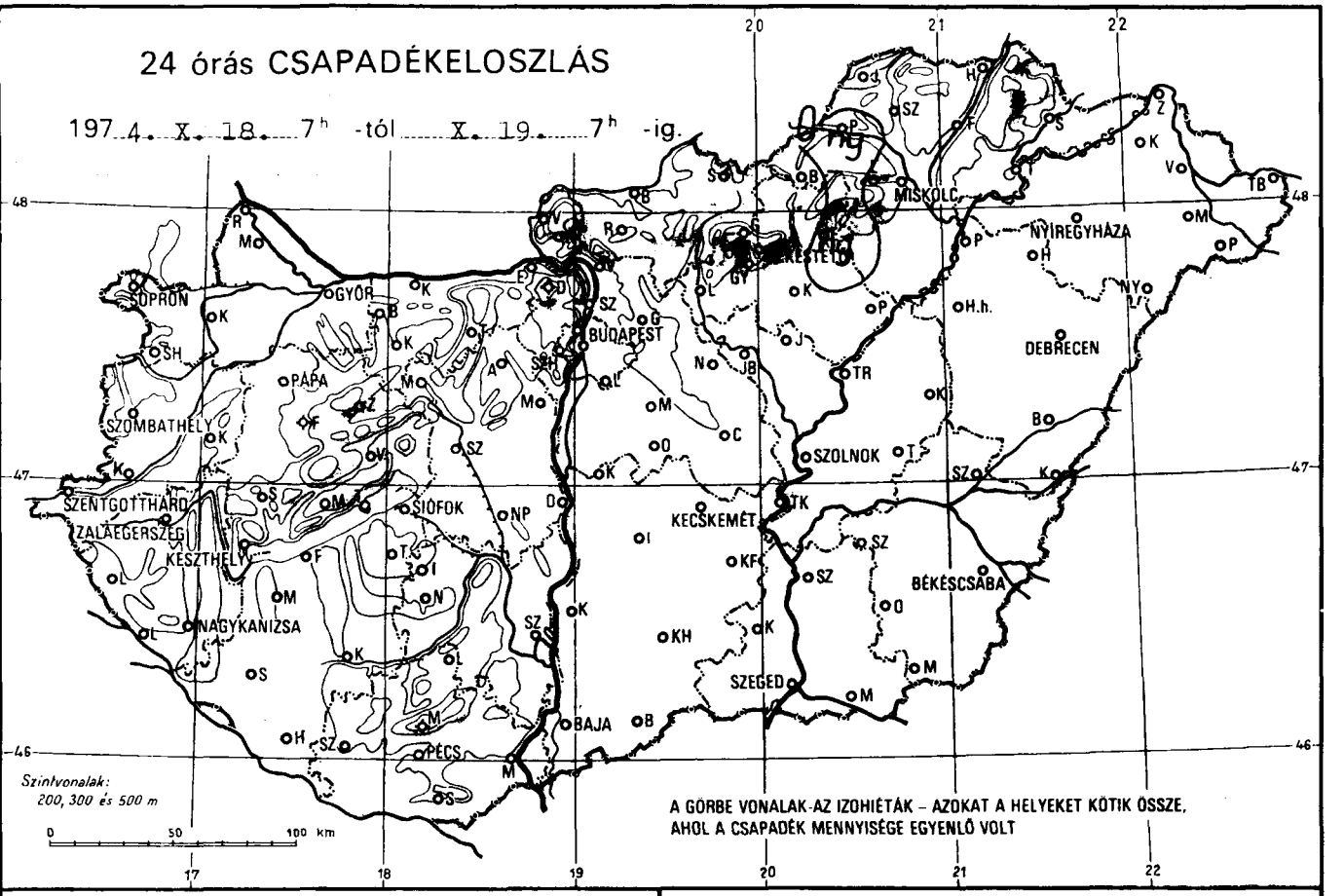

RADIÁCIÓS MINIMUM

197 4. X. 19.

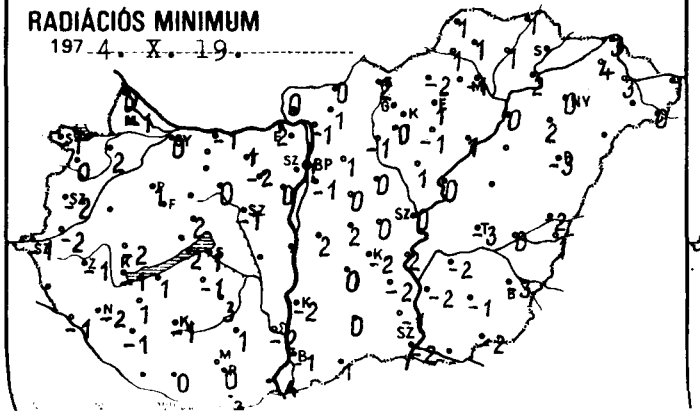

NAPFÉNYTARTAM

197 4. X. 18.

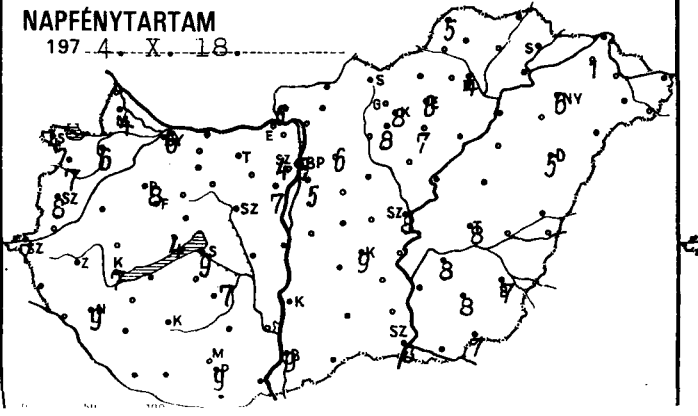

LEGERŐSEBB SZÉLLÖKÉS m/s

197 4. X. 18.

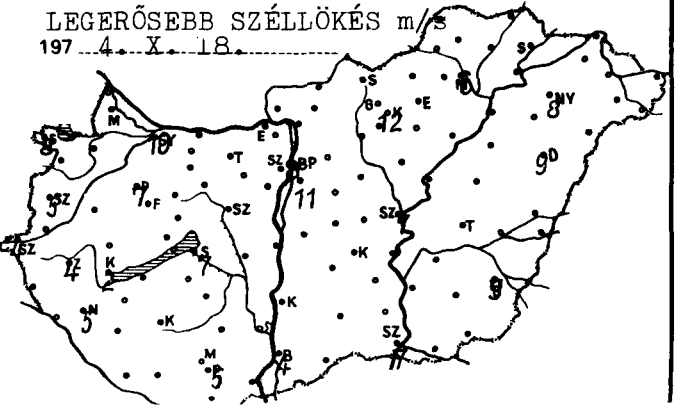

	197 ..... 07 h -ig az utolsó 24 óra adatai							197 ..... 07 h -ig az utolsó 24 óra adatai						
	1974. X. 19 csapadék (mm)		max. hőmérséklet	min. hőmérséklet	rad. min.	napos órák		1974. X. 19 csapadék (mm)		max. hőmérséklet	min. hőmérséklet	rad. min.	napos órák
Győr	.		11	2	0	6	Vác	.	⌓=	10	1	-1	
Kapuvár	.		13	2	2	6	Vámosmikola	.		10	1	0	5
Mosonmagyaróvár	.		12	2	-1	4	Baja	.		13	1	-1	9
Rajka	.		11	1	0		Bácsalmás	.		14	1	1	
Sopron	.		12	2	-1	4	Izsák	.		-	1	0	
Sopronhorpács	.	⌓	12	2	0	7	Kalocsa	.		13	-1	-2	
Káld	-		-	-	-		Kecskemét	.		12	1	-2	9
Körmend	.		14	0	-2		Kiskunf. háza	.	⌴	13	2	-2	
Szentgotthárd	.	≡	13	-1	-1	7	Kiskunhalas	.	⌴	13	0	0	
Szombathely	.		13	0	-2	8	Kunszentmiklós	.		14	3	2	
Lenti	.	≡	14	0	-		Tiszakécske	.		12	3	2	
Letenye	.		13	1	-1		Balassagyarmat	.		11	2	0	
Nagykanizsa	.	≡	14	-1	-2	9	Romhány	.		10	2	1	
Zalaegerszeg	.		14	0	-1		Salgótarján	.	≡	10	2	2	
Farkasgyepű	.		12	4	-1		Eger	ny	.	11	2	1	6
Keszthely	.		12	3	-1	7	Galyatető	.		6	0	0	
Mencshely	.		11	3	0	4	Gyöngyös	.		12	1	0	8
Pápa	.		12	3	1	8	Kékestető	.		3	0	-1	8
Sümeg	.		14	4	2		Kompolt	.		11	2	-1	7
Tihany	.	≡	13	2	-2		Lőrinci	.	⌓	11	1	-1	
Veszprém	.		12	2	2		Poroszló	.	⌓	12	2	-1	.
Zirc	.		10	0	-2		Jászapáti	.	⌴≡	12	2	1	
Fonyód	.		-	1	1		Jászberény	.	⌓	12	3	0	
Homokszt. györgy	-		-	-	-		Karcag	-		-	-	-	
Kaposvár	.	⌴	14	1	-1		Szolnok	.		13	1	0	8
Marcali	.	⌓=	15	2	1		Tiszaroff	.		12	1	0	
Siófok	.		11	2	1	9	Túrkeve	.		12	2	-3	8
Somogyszob	.		14	0	-1		Kistelek	.		14	1	-1	
Tab	.		12	0	-1		Makó	-		-	-	-	
Babolna	.	⌓	11	3	0		Szeged	.		14	1	-2	8
Esztergom	.		10	3	2		Szentes	.		12	1	-2	
Kisber	.	⌓	12	-	-		Borsodnádasd	.		11	2	-2	
Komárom	.		12	2	-1		Füged	.	≡	11	2	1	
Tatabánya	.		11	3	1		Hidasnémeti	.		10	3	1	
Aksütdoboz	.	≡⌴	12	0	-2		Jósvafő	.	≡	12	2	1	5
Dunaújváros	.		13	4	1		Lillafüred	.		11	1	1	
Martonvásár	.	≡	11	1	0	7	Miskolc	.		12	0	1	4
Mor	.	⌓	12	2	0		Putnok	ny	.	12	2	1	
Nagyhörcsökp.	-		-	-	-		Sárospatak	-		-	-	-	-
Szabadbattyán	.	≡⌓	12	0	-1		Szendrőlád	.	≡	13	1	1	
Tegszemcse	.		13	0	-3	7	Tokaj	.	≡	11	3	2	
Lengyel	.		15	1	0		Kisvárda	.	≡	9	4	4	
Nagykonyi	.		12	4	3		Mátészalka	-		-	-	-	
Szekszárd	.		13	0	-2		Nyiregyháza	.		11	2	0	6
Mátraterető	.		12	4	3		Nyirlugos	.	⌴	10	0	-1	
Miskolc	.		14	-1	-4		Pátyod	.	⌴	12	1	1	
Pécs	.		14	3	0	9	Tiszabecs	.		9	4	1	
Siklós	.		13	1	3		Vásárosnamény	.	⌴	11	4	3	
Szegetvár	.		14	0	0		Záhony	.		9	4	3	
Bp. Lőrinc	.		10	2	-1	5	Berettyóújfalu	.	⌴	12	2	-2	
Bp. Met. Int.	.	⌓	11	4	1	5	Debrecen	.	≡	11	0	-3	5
Bp. Szab. hegy	.		7	3	-1	4	Hajdúdorog	.		8	3	2	
Cegled	.		13	2	0		Hortobágy	-		-	-	-	
Dabogokő	.		5	2	-2		Körösszakál	.		12	1	1	
Gödöllő	.		9	3	1	6	Polgár	.	⌴	11	1	0	
Kecskemét	.		9	0	-1		Békéscsaba	.		12	-1	-3	7
Mór	.		12	1	0		Mezőhegyes	.	⌴	12	1	-2	7
Nyíregyháza	.		12	2	0		Orosháza	.		13	1	-1	8
Siófok	.		11	1	0		Szarvas	.		13	1	-2	8
Szentendre	.		10	2	2		Szeghalom	.		13	0	0	

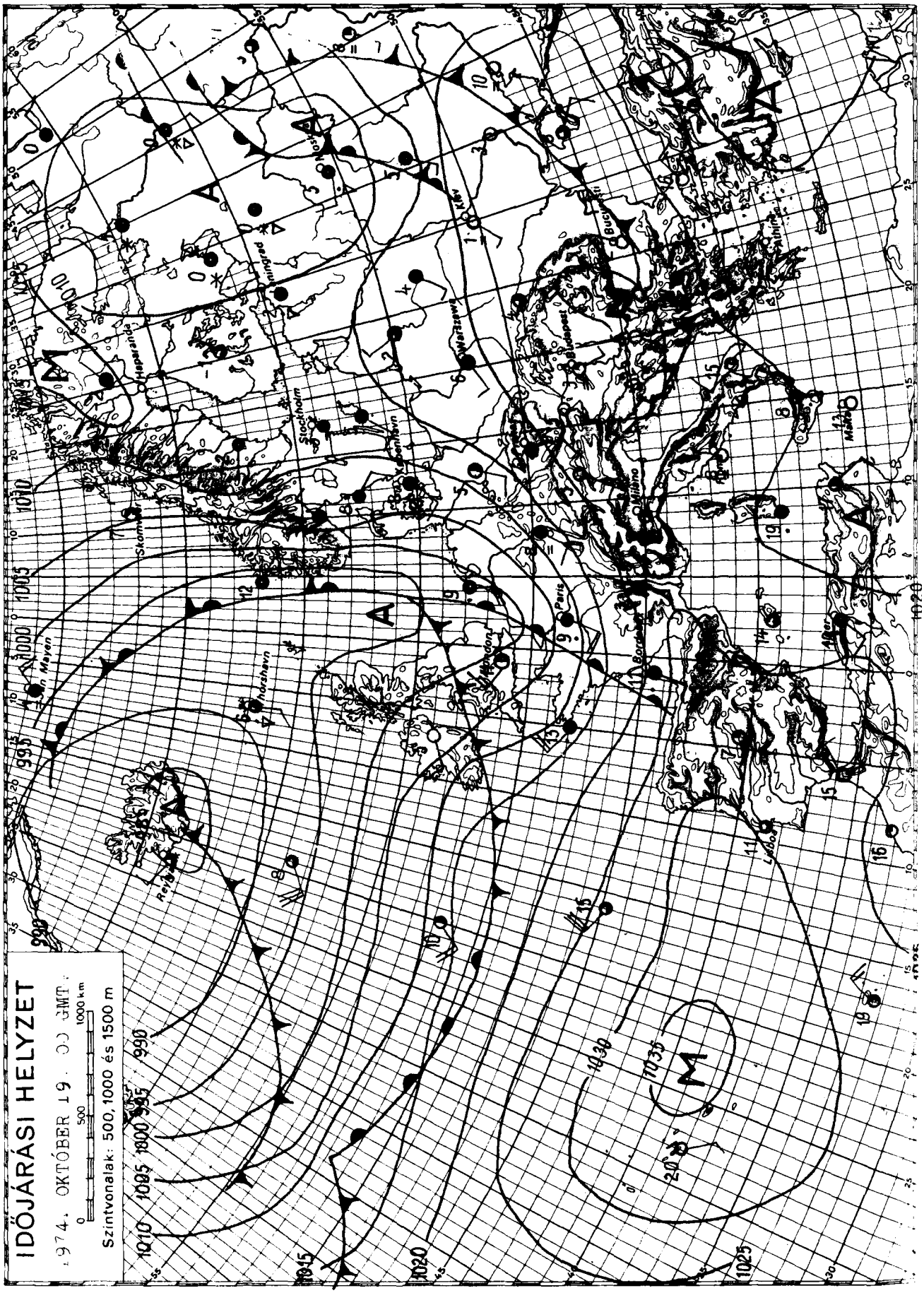

KIADJA: ORSZÁGOS METEOROLÓGIAI SZOLGÁLAT

Készíti: Központi Előrejelző Intézet Előrejelző Osztálya — T.: 273 - 016 — Megjelenik naponként

Évi előfizetési díja: 720,—Ft — Megrendelhető: 1024 Budapest, II., Kitaibel Pál u. 1. Telefon: 353-500,

Kiadásért felel: az OMSZ elnöke — Szerkesztésért felel: a KEI igazgatója

IDŐJÁRÁSI NAPIJELENTÉS

ЕЖЕДНЕВНЫЙ МЕТЕОРОЛОГИЧЕСКИЙ БЮЛЛЕТЕНЬ • DAILY WEATHER REPORT
BULLETIN QUOTIDIEN DE TEMPS • TÄGLICHER WETTERBERICHT

87. évfolyam 293. szám + Budapest + 1974. október 20.vasárnap

Az időjárási helyzet és a várható időjárás:

Európa nagy részén alacsony nyomású légörvények: ún. mérsékelt égövi ciklonok határozzák meg az időjárást. Hatásukra többfelé esik az eső, a nyugat-európai államokban helyenként viharos szél fúj, a Szovjetunió európai területének északkeleti részén pedig többfelé havazik. Jobbára napos, száraz idő már csak Európa keleti, délkeleti részén található az ott elhelyezkedő magas légnyomású zóna hatására. A következő 36 órában a Kárpát-medence teljes egészében az Alpok térsége felől közeledő alacsony nyomású légörvény hatása alá kerül.

Hazánkban szombaton még jobbára napos idő volt, általában 5, 9 órán át sütött a nap, csupán az északkeleti országrészben nem haladta meg a 3 órát a napsütés időtartama. Az esti óráktól kezdődően többfelé esett eső, de a ma reggel 7 óráig lehullott csapadék mennyisége csak az Északi-középhegységben haladta meg az 5, helyenként a 10 mm-t. A legtöbb esőt, 19 mm-t, Kékestető jelentette. A legmagasabb nappali hőmérséklet 10, 16 fok között volt. Az éjszakai lehülés ezúttal gyengébb volt az előző napokénál; a legalacsonyabb éjszakai hőmérséklet általában 5, 10 fok között alakult, csupán északkeletről jelentettek 1, 4 fokos hajnali minimumokat. Vasárnap délelőtt jobbára erősen felhős, vagy borult volt az ég, többfelé esett újabb eső. A hőmérséklet 11 órakor 8, 14 fok között váltakozott.

Ma 12 órakor Budapesten a hőmérséklet 10 fok, a tengerszintre átszámított légnyomás 751 mm, mérsékelten süllyed.

Várható időjárás hétfő estig:

Túlnyomóan borult, párás idő, országos esővel, egy-két helyen esetleg zivatarral.
Eleinte élénk, időnként erős déli, délnyugati, később a Dunántúlon viharos lökésekkel kisért északnyugati szél.
Enyhe éjszaka.
Az éjszakai és a nappali hőmérséklet között lényeges eltérés nem lesz: 7, 13 fok között várható.

Rábai Attila s.k.

A hőmérséklet napi középértéke és eltérése a 100 évi átlagtól /Budapesten/:

1974. X. 19.: 9,9 C° -0,4 C°

1871 óta ezen a napon Budapesten előfordult

legmagasabb hőmérséklet: 25,2 C° /1954/,
legalacsonyabb hőmérséklet: -0,7 C° /1911/.

74.0004.

LEGMAGASABB HŐMÉRSÉKLET

197 4. X. 19.

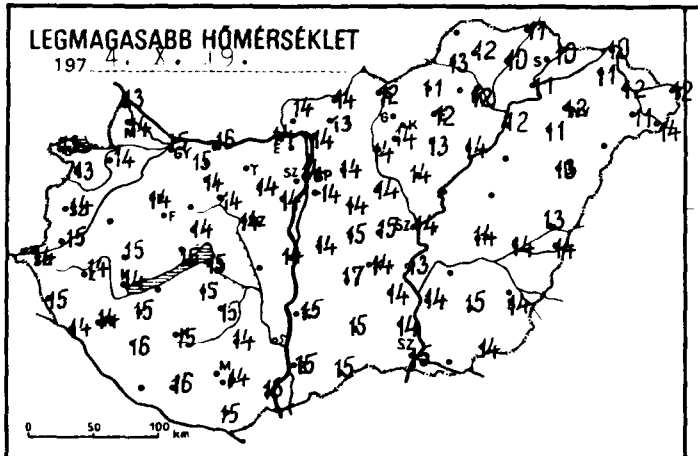

LEGALACSONYABB HŐMÉRSÉKLET

197 4. X. 20.

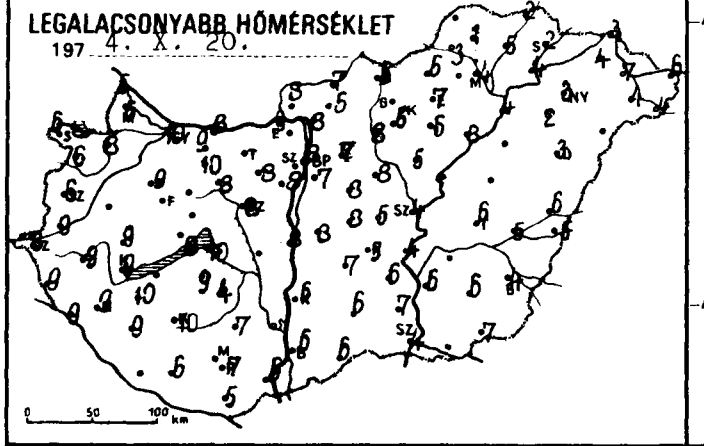

24 órás CSAPADÉKELOSZLÁS

1974. X. 19. 7h -tól X. 20. 7h -ig.

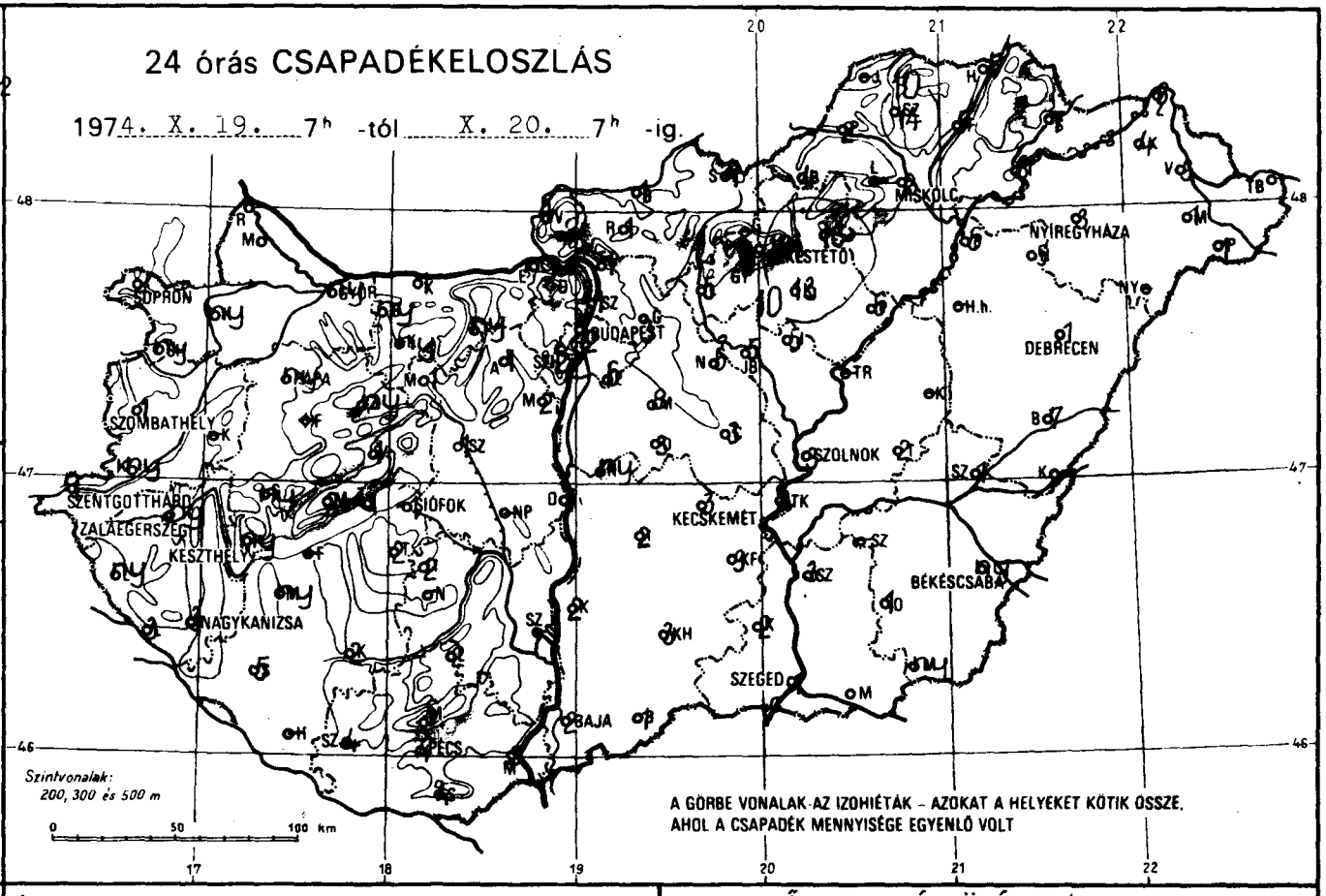

RADIÁCIÓS MINIMUM

197 4. X. 20.

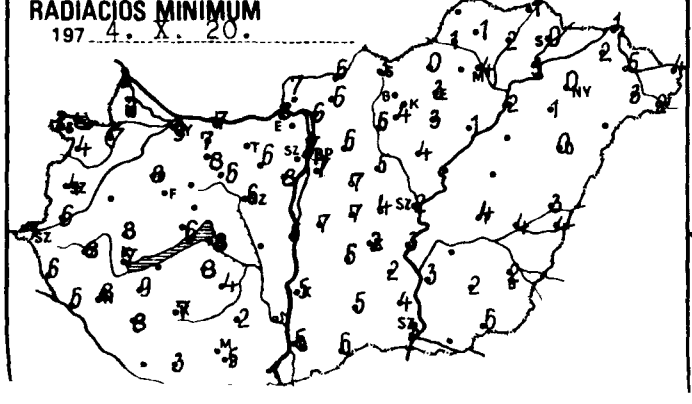

NAPFÉNYTARTAM

197 4. X. 19.

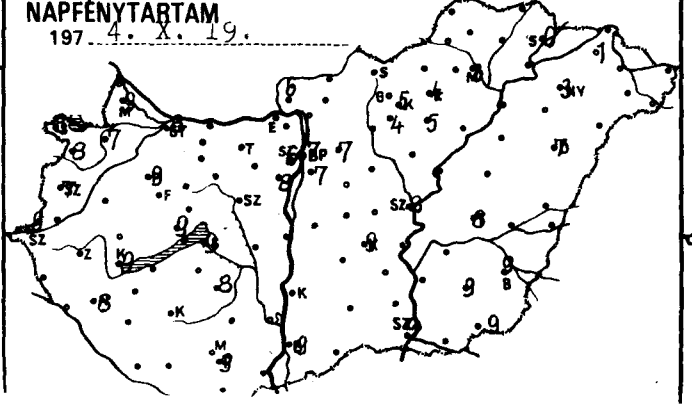

LEGERŐSEBB SZÉLLÖKÉS m/s

197 4. X. 19.

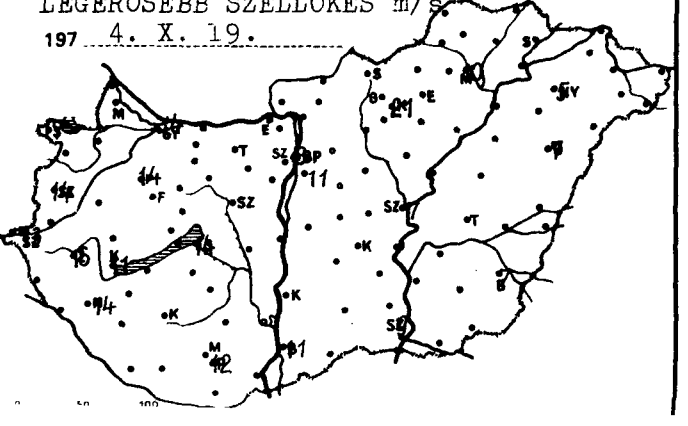

	197 ..... 07 h -ig az utolsó 24 óra adatai							197 ..... 07 h -ig az utolsó 24 óra adatai						
	csapadék (mm)	1974. X. 20.	max. hőmérséklet	min. hőmérséklet	rad. min.	napos órák		csapadék (mm)	1974. X. 20.	max. hőmérséklet	min. hőmérséklet	rad. min.	napos órák
Győr	ny		15	10	9	8	Vác	1		14	8	6	
Kapuvár	ny		14	8	7	7	Vámosmikola	1	,	14	8	7	6
Mosonmagyaróvár	.		14	6	2	9	Baja	2	▽	15	6	5	9
Rajka	.		13	5	3		Bácsalmás	1		15	6	6	
Sopron	.		13	6	2	8	Izsák	2		17	7	6	
Sopronhorpács	ny		13	6	4	8	Kalocsa	2		15	6	5	
Káld	–		–	–	–		Kecskemét	3		14	5	2	9
Körmend	ny		15	9	6		Kiskunf. háza	3		14	6	2	
Szentgotthárd	1		14	8	7	6	Kiskunhalas	3		15	6	5	
Szombathely	1		14	6	4	7	Kunszentmiklós	ny		14	8	7	
Lenti	ny		15	9	6		Tiszakécske	2		13	4	3	
Letenye	3		14	9	6		Balassagyarmat	1		14	7	6	
Nagykanizsa	3		14	9	8	8	Romhány	1		13	6	6	
Zalaegerszeg	ny		14	9	8		Salgótarján	2	≡	12	6	3	
Farkasgyepű	–		–	–	–		Eger	13		12	7	3	4
Keszthely	ny		14	9	7	9	Galyatető	–		–	–	–	
Meneshely	2		12	8	7	9	Gyöngyös	9	, ≡	14	6	4	4
Papa	ny		14	9	8	9	Kékestető	19		4	2	1	5
Sümeg	ny		15	9	8		Kompolt	13		13	6	3	5
Tihany	1		15	9	6		Lőrinci	5		14	8	6	
Veszprém	1		14	9	8		Poroszló	6		14	8	1	
Zirc	ny		12	8	4		Jászapáti	5	▽	14	5	4	
Fonyód	–		–	–	–		Jászberény	5		14	8	5	
Homokszt. györgy	–		–	–	–	–	Karcag	–		–	–	–	
Kaposvár	2		15	10	7		Szolnok	3	=	14	4	2	8
Marcali	ny		15	10	9		Tiszaroff	–		–	–	–	
Siófok	1		15	10	8	9	Túrkeve	2		14	6	4	8
Somogyszob	5		16	9	8		Kistelek	2		14	7	4	
Tab	2		15	9	8		Makó	–		–	–	–	
Bábolna	ny		15	9	7		Szeged	1		15	4	3	9
Esztergom	ny		14	9	8		Szentes	3		14	6	3	
Kisbér	ny		14	10	8		Borsodnádasd	4	▽	11	6	0	
Komarom	1		16	8	7		Füged	5		10	5	2	
Tatabánya	ny	,	15	9	9		Hidasnémeti	6		11	2	1	
Alcsutdoboz	1		14	8	6		Jósvafő	–		–	–	–	
Dunaújváros	1		14	8	5		Lillafüred	–		–	–	–	
Martonvásár	2		14	8	8	8	Miskolc	2	=	12	4	4	3
Mór	1		14	8	6		Putnok	2		13	3	1	
Nagyhörcsökp.	–		–	–	–		Sárospatak	7		10	2	0	0
Szabadbattyán	1		14	8	6		Szendrőlád	14		12	1	1	
Ireszemcse	2	,	15	4	4	8	Tokaj	8		11	4	3	
Lengyel	2		14	7	2		Kisvárda	4		11	4	2	1
Nagykonyi	–		–	–	–		Mátészalka	1		11	4	3	
Szekszárd	–		–	–	–		Nyíregyháza	3	=	12	3	0	3
Apáti	6		12	7	6		Nyírlugos	–		–	–	–	
Miskolc	3		16	6	1		Pátyod	1		14	4	2	
Pécs	4		14	7	5	9	Tiszabecs	1		12	6	4	
Siklós	4		15	5	–		Vásárosnamény	3		12	7	5	
Szegvár	4		16	6	3		Záhony	6		10	3	1	
Bp. Lőrinc	6		14	7	7	7	Berettyóújfalu	7		13	6	3	
Bp. Met. Int.	2	=	14	8	7	7	Debrecen	1		13	3	0	7
Bp. Szab. hegy	2		11	5	5	6	Hajdúdorog	5		11	2	1	
Cegléd	3		15	5	4		Hortobágy	–		–	–	–	
Dabogökő	–		–	–	–		Körösszakál	.		14	5	4	
Gödöllő	3		14	7	6	7	Polgár	6		12	4	2	
Kunmadaras	–		–	–	–		Békéscsaba	ny		14	4	2	9
Mátra	8		14	8	7		Mezőhegyes	ny		14	7	6	9
Nagykata	6		14	8	5		Orosháza	1		15	6	2	9
Orkény	3		15	8	7		Szarvas	–		–	–		–
Szentendre	1		15	4	–		Szeghalom	1		14	5	4	

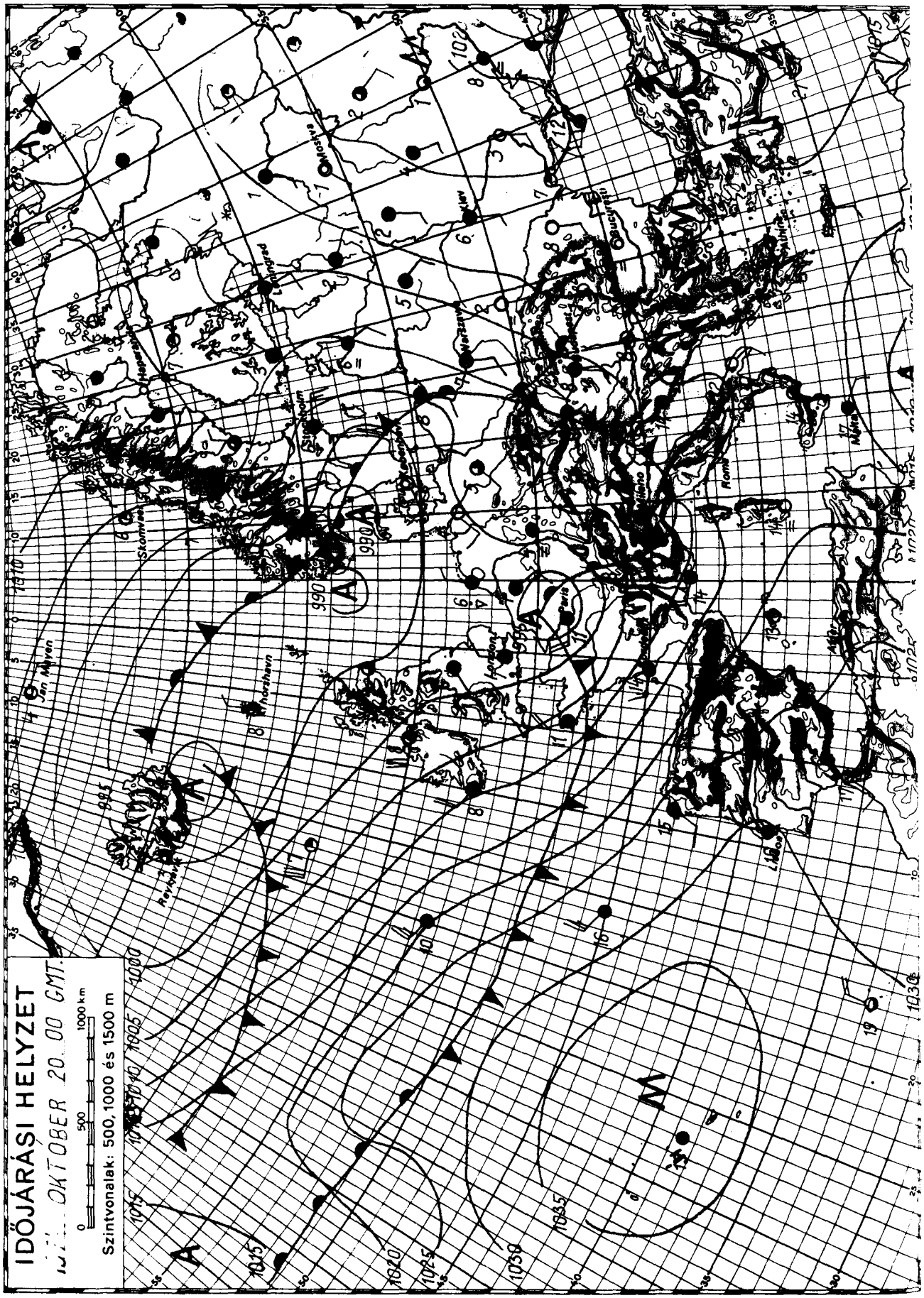

KIADJA: ORSZÁGOS METEOROLÓGIAI SZOLGÁLAT
Készíti: Központi Előrejelző Intézet Előrejelző Osztálya — T.: 237 - 018 — Megjelenik naponként —
Évi előfizetési díja: 720,—Ft — Megrendelhető: 1024 Budapest, II., Kitaibel Pál u. 1. Telefon: 353-500,
Kiadásért felel: az OMSZ elnöke — Szerkesztésért felel: a KEI igazgatója

OFFSET

IDŐJÁRÁSI NAPIJELENTÉS

ЕЖЕДНЕВНЫЙ МЕТЕОРОЛОГИЧЕСКИЙ БЮЛЛЕТЕНЬ • DAILY WEATHER REPORT
BULLETIN QUOTIDIEN DE TEMPS • TÄGLICHER WETTERBERICHT

87. évfolyam 294. szám + Budapest + 1974. október 21. hétfő

Az időjárási helyzet és a várható időjárás:

Szárazföldünk nagy részén ismét változékony az időjárás. A Balti-tenger térségétől az Alpokon és a Kárpátokon át Olaszországig nagy kiterjedésü, több középpontú alacsony nyomású légköri képződmény húzódik. A felsorolt területeken borult, párás, sokfelé esős az idő. Észak-Európában helyenként hózáporok is előfordulnak. Száraz, napos időjárás csak a Szovjetunió európai területének déli részén található. A következő 36 órában a Kárpát-medence időjárása lényegesen nem változik, továbbra is hüvös, esős időre számithatunk.

Hazánkban vasárnap borult, sokfelé esős idő volt. A ma reggel 7 óráig lehullott eső mennyisége a Tiszántúlon 6 mm alatt maradt, csak egy-két helyen érte el a 10, 13 mm-t, máshol általában 15, 35 mm-t mértek, de néhány helyről 35, 40, sőt Szentgotthárdról 42, Egerből 43, Lillafüredről 44, Jósvafőről 53, Királyrétről 59, Kékestetőről pedig 81 mm-t jelentettek. A legmagasabb nappali hőmérséklet 9, 16 fok között volt. Ma hajnalra 3, 9, délkeleten 10, 11 fokig hült le a levegő. Délelőtt folytatódott a borult, sokfelé esős idő. A hőmérséklet 11 órakor nyugaton 4, 7, máshol 10, 13 fok között volt.

Ma 12 órakor Budapesten a hőmérséklet 8 fok, a tengerszintre átszámitott légnyomás 741 mm, erősen süllyed.

Várható időjárás kedd estig:

Túlnyomóan borult, párás idő, ismétlődő esőkkel.
Az élénk, többfelé erős északi, északnyugati szél csak kissé mérséklődik.
A hőmérséklet éjszaka és napközben általában 4, 9 fok között lesz.

Bartha Péterné s.k.

TÁVOLABBI KILÁTÁSOK PÉNTEK REGGELIG:

Élénk északi, északnyugati széllel felhős, hüvös, esős idő.
A legalacsonyabb hajnali hőmérséklet: +1, +7 fok között.
A legmagasabb nappali hőmérséklet: +7, +13 fok között.
Jelentős mennyiségü csapadék /legalább 5 mm/ az ország területének 100 százalékán várható.

KÖZÉPTÁVU ELŐREJELZŐ OSZTÁLY

A hőmérséklet napi középértéke és eltérése a 100 évi átlagtól /Budapesten/:

1974. X. 20.:	10,4 C°	+0,5 C°

1871 óta ezen a napon Budapesten előfordult

legmagasabb hőmérséklet:	23,5 C° /1943/,
legalacsonyabb hőmérséklet:	-1,4 C° /1972/.

74.0005.

LEGMAGASABB HŐMÉRSÉKLET

197 4. X. 20.

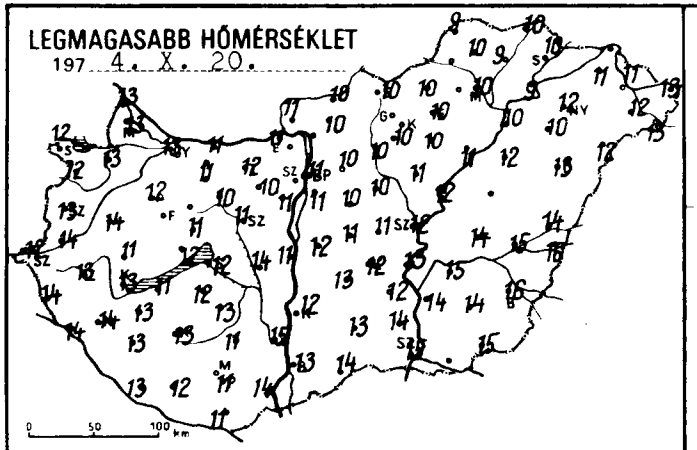

LEGALACSONYABB HŐMÉRSÉKLET

197 4. X. 21.

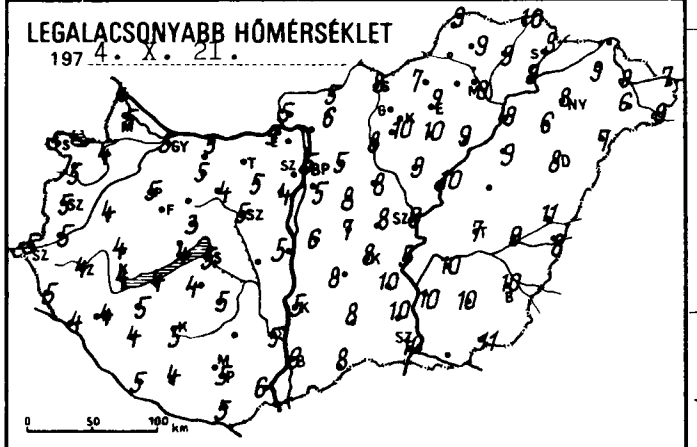

24 órás CSAPADÉKELOSZLÁS

197 4. X. 20. 7h -tól X. 21. 7h -ig.

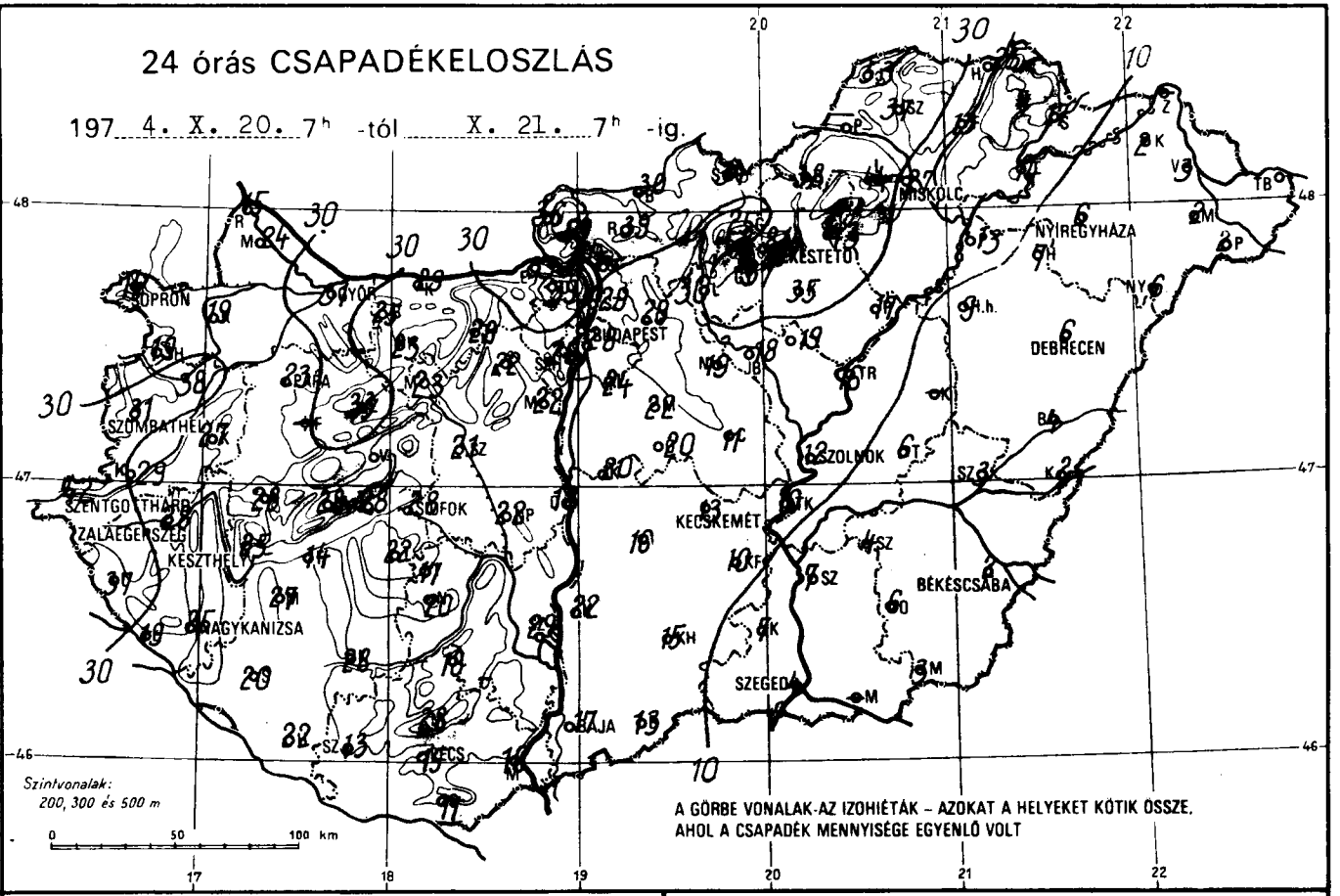

RADIÁCIÓS MINIMUM

197 4. X. 21.

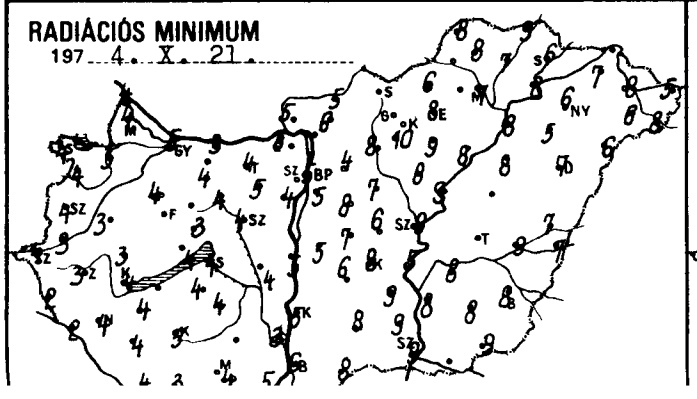

NAPFÉNYTARTAM

197 4. X. 20.

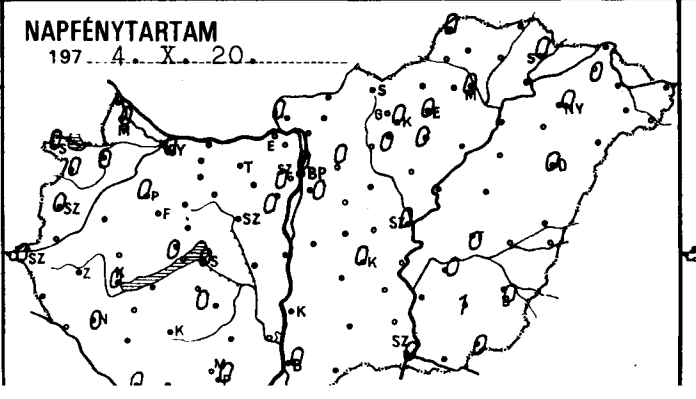

LEGERŐSEBB SZÉLLÖKÉS m/s

197 4. X. 20.

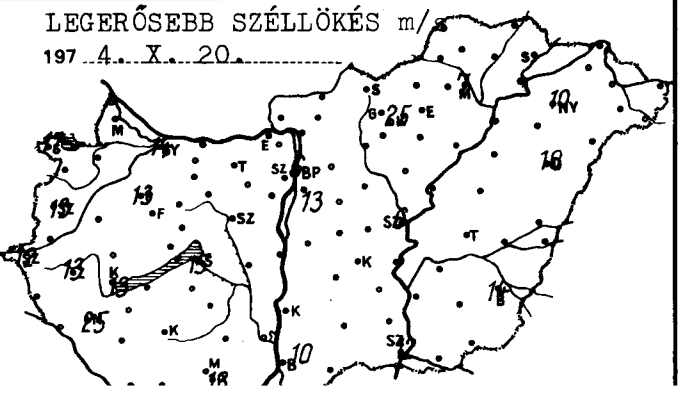

	197 ..... 07 h -ig az utolsó 24 óra adatai							197 ..... 07 h -ig az utolsó 24 óra adatai						
	1974. X. 21. csapadék (mm)		max. hőmérséklet	min. hőmérséklet	rad. min.	napos órák		1974. X. 21. csapadék (mm)		max. hőmérséklet	min. hőmérséklet	rad. min.	napos órák
Győr	31		13	5	5	0	Vác	–		–	–	–	
Kapuvár	19		13	4	3	0	Vámosmikola	36		11	5	5	0
Mosonmagyaróvár	24		13	5	4	0	Baja	17		13	6	6	0
Rajka	15		13	4	4		Bácsalmás	13		14	8	8	
Sopron	14		12	5	4	0	Izsák	16		13	8	6	
Sopronhorpács	19		12	5	4	0	Kalocsa	22		12	5	5	
Káld	27		14	4	3		Kecskemét	13	≡	12	8	8	0
Körmend	29		14	5	3		Kiskunf. háza	10		12	10	9	
Szentgotthárd	42		12	5	4	0	Kiskunhalas	15		13	8	8	
Szombathely	31		13	5	4	0	Kunszentmiklós	20		12	6	5	
Lenti	37		14	5	2		Tiszakécske	10		13	5	5	
Letenye	19		14	4	2		Balassagyarmat	30		10	5	5	
Nagykanizsa	25		14	4	4	0	Romhány	39		10	6	6	
Zalaegerszeg	28		13	4	3		Salgótarján	34		10	8	7	
Farkasgyepű	–		–	–	–		Eger	43		10	9	8	0
Keszthely	25		13	4	4	0	Galyatető	25	∴	5	2	1	
Meneshely	28		10	2	2	0	Gyöngyös	37		10	10	10	0
Papa	23		12	5	4	0	Kékestető	81	≡	5	5	4	0
Sümeg	28		11	4	3		Kompolt	35	∴	10	10	3	0
Tihany	28	∴	12	4	4		Lőrinci	30		10	8	8	
Veszprém	22		11	3	3		Poroszló	17		11	9	8	
Zirc	33	*	9	1	-1		Jászapáti	19	∴	11	9	8	
Fonyód	14		11	4	–		Jászberény	18		11	9	8	
Hosokszt. györgy	22		13	5	4	0	Karcag	–		–	–	–	
Kaposvár	28		13	5	5		Szolnok	12	=	12	9	9	0
Marcali	27		13	5	4		Tiszaroff	16		12	10	9	
Siófok	28		12	5	4	0	Túrkeve	6		14	7	–	0
Somogyszob	20		13	4	4		Kistelek	7		14	10	9	
Tab	22		12	4	4		Makó	–		–	–	–	
Bábolna	25		11	5	3		Szeged	4		15	10	9	0
Esztergom	33		11	5	5		Szentes	7		14	10	8	
Kisber	23		11	5	4		Borsodnádasd	38	∴	10	7	6	
Komarom	29	∴	11	5	3		Fügöd	13		9	9	7	
Tatabánya	28		12	–	4		Hidasnémeti	25		10	10	9	
Aksutdoboz	22	∴	10	5	5		Jósvafő	53		9	9	8	0
Dunaújváros	18		11	5	5		Lillafüred	44		10	4	4	
Martonvásár	22		11	4	4	0	Miskolc	27	=	10	9	7	0
Mor	23		10	4	4		Putnok	–		–	–	–	
Nagyhörcsökp.	22		14	–	4		Sárospatak	17		10	8	6	0
Szabadbattyán	21		11	5	4		Szendrőlád	37		10	9	8	
Tesz emcse	17		12	4	4	0	Tokaj	14		9	9	8	
Ter gyel	18		11	–	–		Kisvárda	2		11	9	7	0
Nagykónyi	20		13	5	4		Mátészalka	2		12	6	6	
Szekszárd	29		15	5	3		Nyíregyháza	6		12	8	6	0
Kápolnatető	28		10	3	3		Nyírlugos	6		12	7	6	
Mátrahács	16		14	6	5		Pátyod	2		13	9	8	
Pécs	15		11	5	4	0	Tiszabecs	1		13	7	5	
Pécs	11		11	5	5		Vásárosnamény	3		11	9	8	
Szentvár	13		12	4	3		Záhony	–		–	–	–	
Budapest Lőrinc	24	∴	11	5	5	0	Berettyóújfalu	4		14	11	7	
Budapest Met. Int.	28		11	5	5	0	Debrecen	6		13	8	7	0
Budapest Szab. hegy	29	≡	8	3	3	0	Hajdúdorog	7		10	6	5	
Cegléd	11		11	8	6		Hortobágy	9		12	9	8	
Dunaharaszti	39		7	2	2		Körösszakál	2		16	8	7	
Gödöllő	29		10	5	4	0	Polgár	13		10	9	8	
Kecskemét	59		9	5	5		Békéscsaba	2		16	10	8	0
Kunszentmárton	22		10	8	8		Mezőhegyes	3		15	11	9	0
Szarvas-Kata	19		10	8	7		Orosháza	6		14	10	8	1
Szarvas	20		11	7	7		Szarvas	4		15	10	8	0
Szentendre	29		11	6	3		Szeghalom	3		15	9	9	

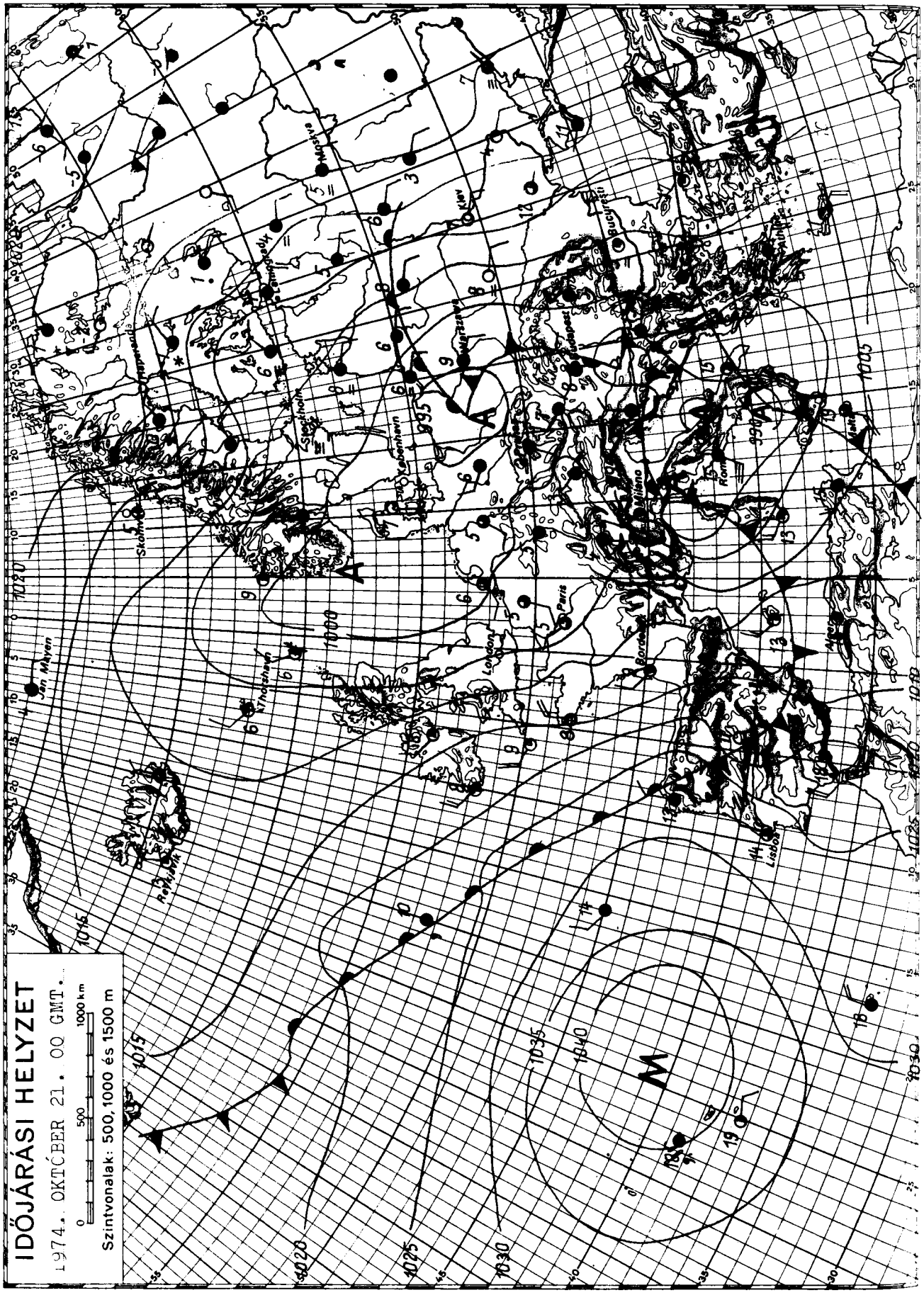

KIADJA: ORSZÁGOS METEOROLÓGIAI SZOLGÁLAT
Készíti: Központi Előrejelző Intézet Előrejelző Osztálya — T.: 237 - 018 — Megjelenik naponként
Évi előfizetési díja: 720,—Ft — Megrendelhető: 1024 Budapest, II., Kitaibel Pál u. 1. Telefon: 353-500,
Kiadásért felel: az OMSZ elnöke — Szerkesztésért felel: a KEI igazgatója

IDŐJÁRÁSI NAPIJELENTÉS

ЕЖЕДНЕВНЫЙ МЕТЕОРОЛОГИЧЕСКИЙ БЮЛЛЕТЕНЬ • DAILY WEATHER REPORT
BULLETIN QUOTIDIEN DE TEMPS • TÄGLICHER WETTERBERICHT

87. évfolyam 295. szám + Budapest + 1974. október 22., kedd

Az időjárási helyzet és a várható időjárás:

Európa nagy részének időjárását a középpontjával Póznan térségében elhelyezkedő hatalmas kiterjedésü légörvény határozza meg. A légörvényen belül enyhe és hideg levegő keveredik. Hatására ma reggel a Skandináv-félsziget déli felén, a német-lengyel síkságon, az Alpok és a Kárpátok vidékén, valamint a Földközi-tenger nyugati medencéjében sokfelé esett az eső. Nyugat-Németország egy-két helyéről havazást, Olaszországból és a Fekete-tenger környékéről zivatarokat jelentettek. A következő 36 óra folyamán a Kárpát-medence időjárását még mindig az előbb említett légköri képződmény határozza meg.

Hazánkban hétfőn borult, rendkivül esős időjárás volt. Az ország egész területén esett az eső. A lehullott eső mennyisége általában elérte a 10, 15, többfelé a 20, 30, helyenként a 35, 40 mm-t, de Tatabányán 41, Móron 47, Debrecenben 66, Kékestetőn 71 mm-t mértek. A hőmérséklet a Dunántúl nagy részén napközben is csak 4, 9 fok között volt, az ország többi részén 10, 15 fokig emelkedett. Kedd hajnalra 2, 6 fokig hült le a levegő. Ma délelőtt már csak néhány helyről jelentettek esőt. A felhőzet többfelé felszakadozott. 11 órakor 7, 11 fok közötti hőmérsékleteket mutattak a hőmérők.

Ma 12 órakor Budapesten a hőmérséklet 8 fok volt, a tengerszintre átszámitott légnyomás 748 mm, mérsékelten emelkedik.

Várható időjárás szerda estig:

Időnként felszakadozó felhőzet.
Ma elszórtan, szerdán ismét többfelé ismétlődő eső, a magasabb hegyeken havazás.
Élénk, időnként erős, néhány helyen viharos lökésekkel kisért délnyugati, nyugati szél.
Az éjszakai lehülés erősödik.
Várható legalacsonyabb éjszakai hőmérséklet: 0, +5 fok között,
helyenként talajmenti fagy,
legmagasabb nappali hőmérséklet szerdán: 10 fok körül.

Vadkerti Ferenc s.k

A hőmérséklet napi középértéke és eltérése a 100 évi átlagtól /Budapesten/

1974. X. 21.: 6,7 C° -3,0 C°

1871 óta ezen a napon Budapesten előfordult

legmagasabb hőmérséklet: 23,8 C° /1943/,
legalacsonyabb hőmérséklet: -2,6 C° /1887/.

74.0006.

LEGMAGASABB HŐMÉRSÉKLET

197 . . X . . 4

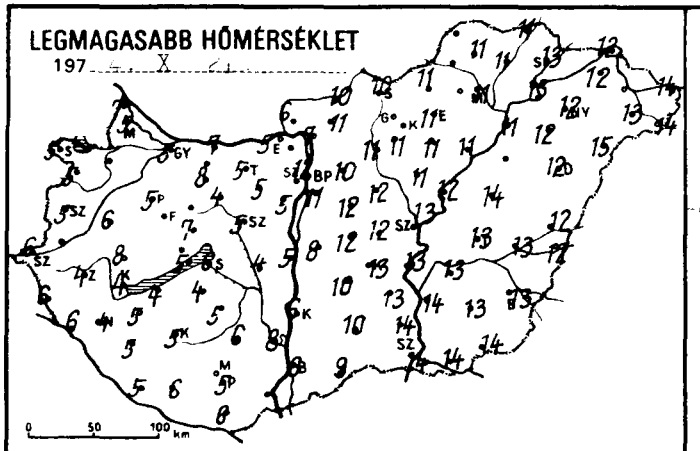

LEGALACSONYABB HŐMÉRSÉKLET

197 4 . X . 22

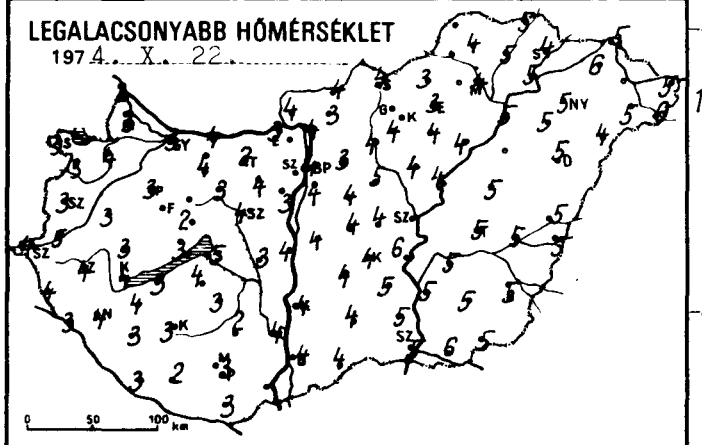

24 órás CSAPADÉKELOSZLÁS

197 4 . X . 2 . . 7 h -tól . . X . 22 . . 7 h -ig.

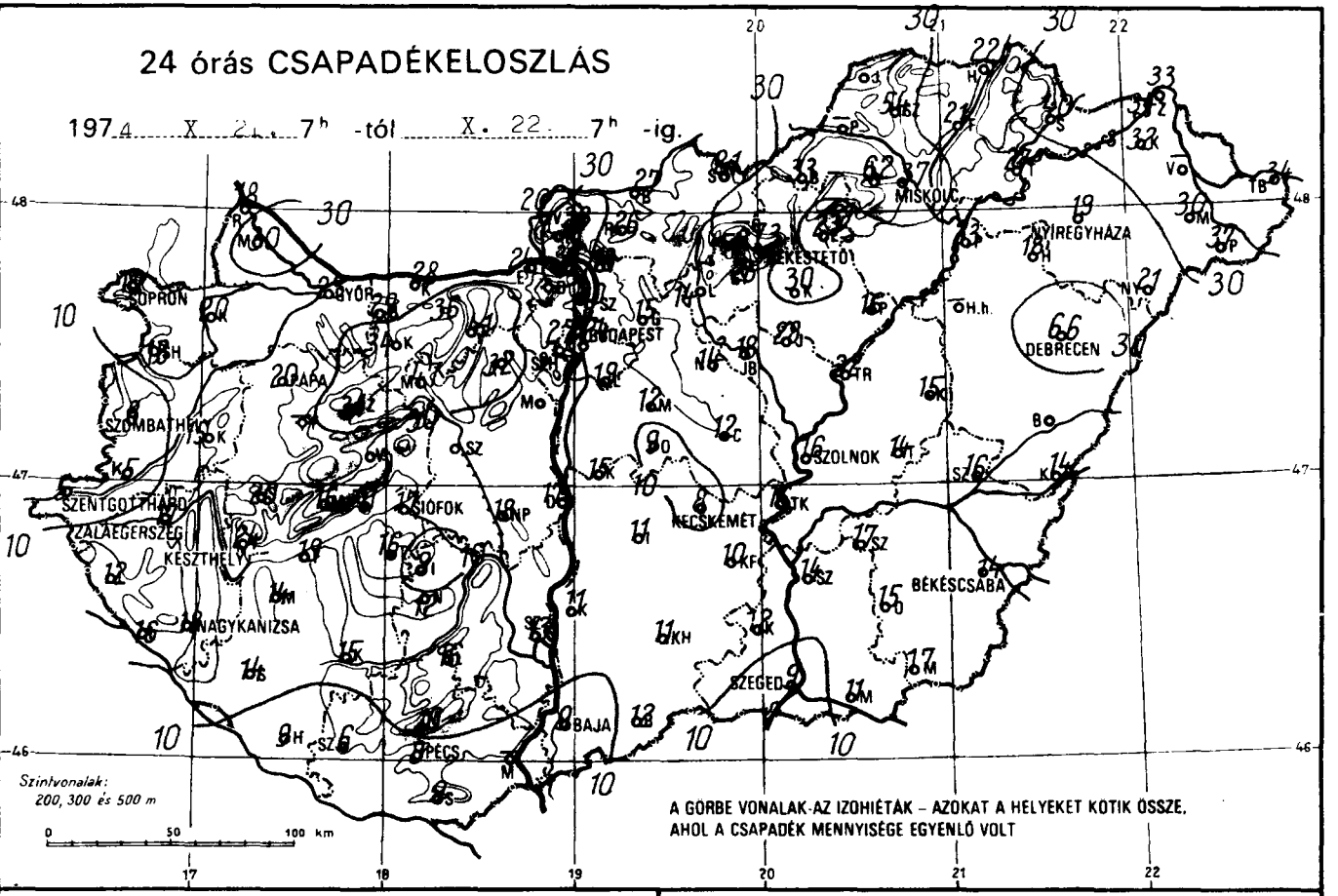

A GÖRBE VONALAK AZ IZOHIÉTÁK – AZOKAT A HELYEKET KÖTIK ÖSSZE, AHOL A CSAPADÉK MENNYISÉGE EGYENLŐ VOLT

RADIÁCIÓS MINIMUM

197 4 . X . 22

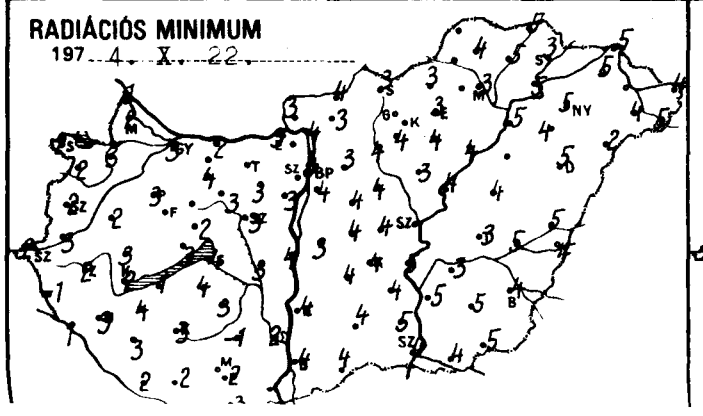

NAPFÉNYTARTAM

197 4 . X . 2

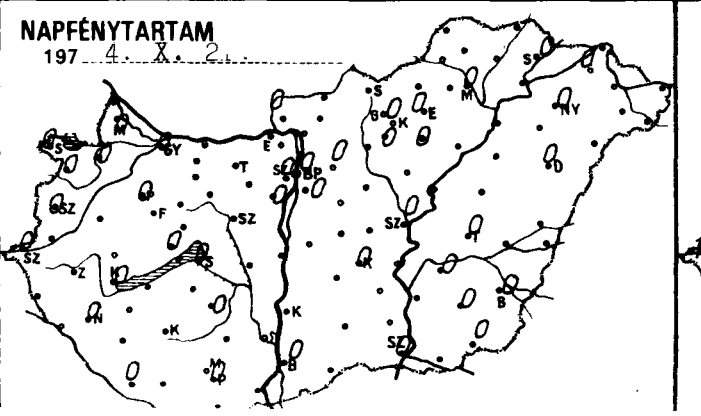

LEGERŐSEBB SZÉLLÖKÉS m/

197 4 X 2

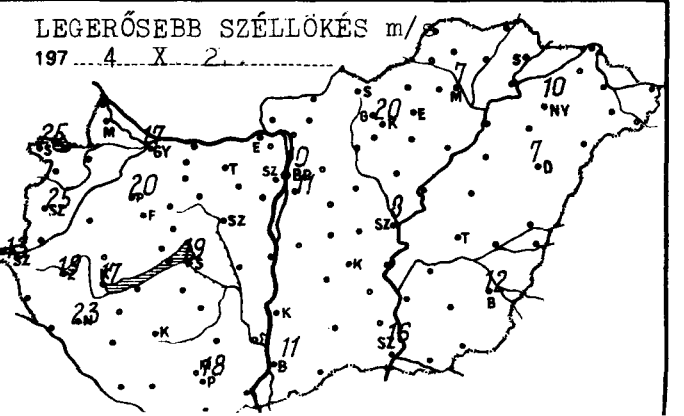

	197 ..... 07h -ig az utolsó 24 óra adatai							197 ..... 07h -ig az utolsó 24 óra adatai						
	1974. X. 22 csapadék (mm)		max. hőmérséklet	min. hőmérséklet	rad. min.	napos órák		1974. X. 22 csapadék (mm)		max. hőmérséklet	min. hőmérséklet	rad. min.	napos órák
Győr	23		5	3	3	0	Vác	18		7	4	4	
Kapuvár	20			4	3	0	Vámosmikola	20		6	4	3	0
Mosonmagyaróvár	30		5	3	2	0	Baja	9		6	4	4	0
Rajka	18		7	2	1		Bácsalmás	12		9	4	4	
Sopron	10		5	3	2	0	Izsák	11		10	4	4	
Sopronhorpács	18		5	3	2	0	Kalocsa	11		6	4	4	
Káld	15		6	3	2		Kecskemét	8		13	4	4	0
Körmend	5			5	3		Kiskunf. háza	10		13	5	4	
Szentgotthárd	5		6	4	2	0	Kiskunhalas	11		10	4	4	
Szombathely	8		5	3	2	0	Kunszentmiklós	15		8	4	3	
Tenti	12		6	4	1		Tiszakécske	16		13	6	5	
Tetenye	16		6	3	1		Balassagyarmat	27		10	4	4	
Nagykanizsa	18		4	4	3	0	Romhány	26		11	3	3	
Zalaegerszeg	17		4	4	2		Salgótarján	21	,	10	4	3	
Farkasgyepű	-		-				Eger	23	▽	11	3	3	0
Keszthely	24		4	4	2	0	Galyatető	-		-			
Meneshely	16		2	2	1	0	Gyöngyös	25		11	4	4	0
Papa	20		5	3	3	0	Kékestető	73		7	2	2	0
Sümeg	20		8	3	3		Kompolt	30		11	4	4	0
Tihany	11		5	3	3		Lőrinci	14		11	4	4	
Veszprém	16		7	2	2		Poroszló	16		11	4	4	
Zirc	31	*	3	1	0		Jászapáti	28	▽	11	4	3	
Tonyód	19	,	4	3	1		Jászberény	18		12	5	5	
Siófok	9		5	3	2	0	Karcag	15		14	5	4	
Kaposvár	15		5	3	3		Szolnok	16		13			0
Marcali	14		5	4	4		Tiszaroff	22		12	4	4	
Siófok	17		6	5	4	0	Túrkeve	14	▽	13	5	3	0
Somogyszob	14		5	3	3		Kistelek	12		14	5	5	
Tab	16		4	4	4		Makó	11		14	6	4	
Bábolna	29		5	3	2		Szeged	9		14	5	4	0
Esztergom	24		5	3	3		Szentes	14		14	5	5	
Kesber	34	≡	8	4	4		Borsodnádasd	33	▽	11	3	3	
Komárom	28	▽	7	4	2		Fügöd	21		11	5	5	
Tatabánya	41		5	2			Hidasnémeti	22		11	5	5	
Alcsutdoboz	32		5	4	3		Jósvafő	-		-	-		-
Dunaújváros	17		5	4	4		Lillafüred	62		11	4	3	
Martonvásár	24		5	3	3	0	Miskolc	37		11	4	3	0
Mór	47		4	3	3		Putnok	-		-	-	-	
Soskhorcsökp.	18		4	3	3		Sárospatak	40		13	4	3	0
Szabadbattyán	17		5	4	3		Szendrőlád	54		11	4	4	
Pusztaszemcse	9		5	3	3	0	Tokaj	27		13	5	5	
Tárnyel	16		6	2	-1		Kisvárda	32		12	6	5	0
Nagykonyi	12		11	5	5		Mátészalka	30		13	5	4	
Szarvard	13		8	4	2		Nyíregyháza	19		12	5	5	0
Ampátető	10		3	2	2		Nyírlugos	21		15	4	2	
Miskolc	-		-		-		Pátyod	37	▽	14	6	5	
Pécs	8		5	3	2	0	Tiszabecs	34	▽	14	5	4	
Sopron	9		6	3	3		Vásárosnamény	-		-	-	-	
Szeged	6		6	2	2		Záhony	33	▽	12	5	5	
Bp. Lőrinc	19		11	4	4	0	Berettyóújfalu	-		12	5	5	
Bp. Met. Int.	24		12	4	4	0	Debrecen	66		12	5	5	0
Bp. Szab. hegy	27	≡	8	1	1	0	Hajdúdorog	18		12	5	4	
Cegled	12		12	4	4		Hortobágy	-		-	-	-	
Dabrogokö			-		-		Körösszakál	14		12	5	4	
Gödöllő	15		10	3	3	0	Polgár	23	▽	11	5	5	
Kecskemét	33		9	3	3		Békéscsaba	14		13	5	4	0
Mátra	12		12	4	4		Mezőhegyes	17		14	5	5	0
Nyíregyháza	14		12	5	4		Orosháza	15		13	5	5	0
Öcsény	9		12	4	4		Szarvas	17		13	5	3	0
Szentendre	20		10	4	4		Szeghalom	16		13	5	5	

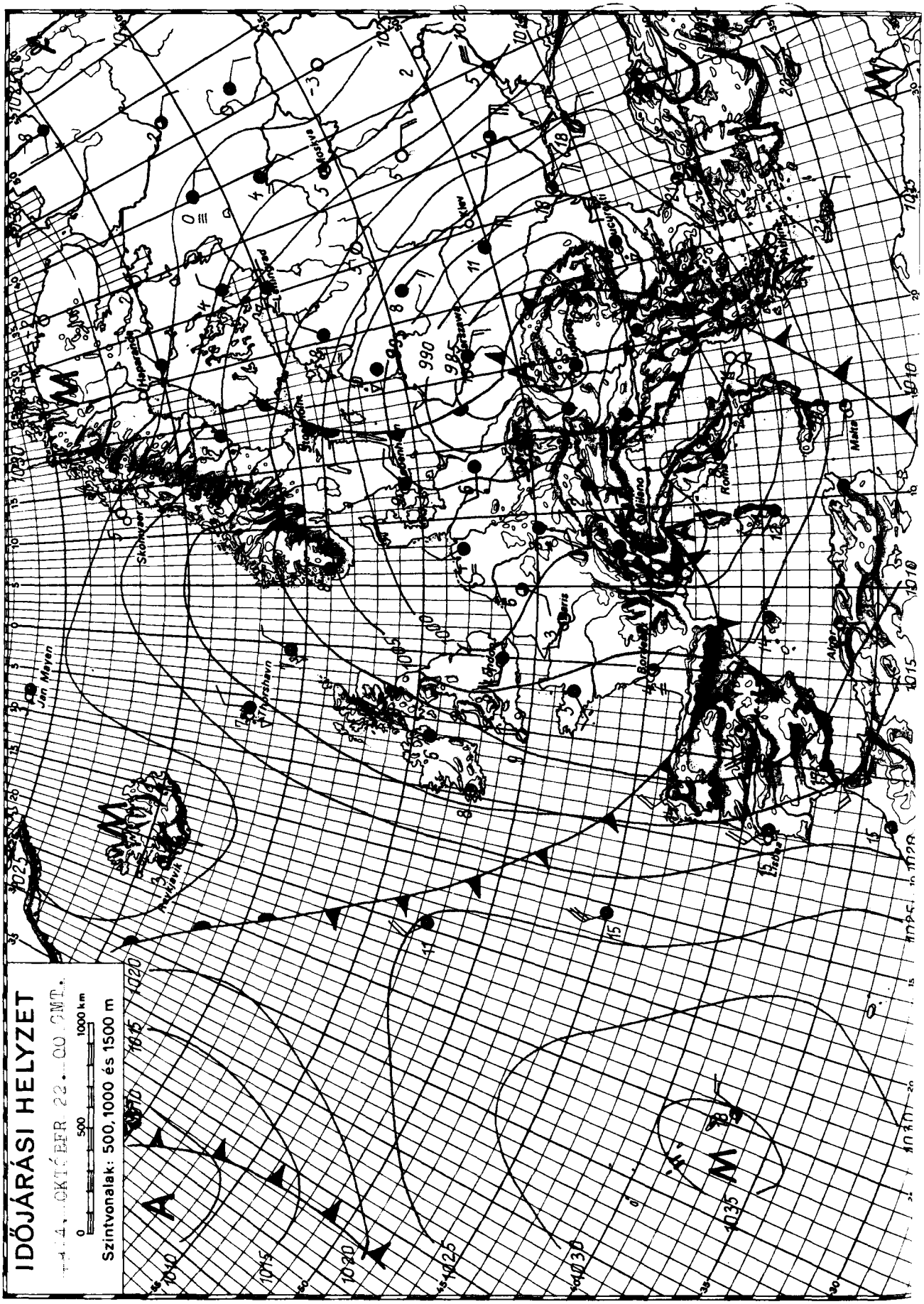

KIADJA: ORSZÁGOS METEOROLÓGIAI SZOLGÁLAT

Készíti: Központi Előrejelző Intézet Előrejelző Osztálya — T.: — Megjelenik naponként

Évi előfizetési díja: 720,—Ft — Megrendelhető: 1024 Budapest, II., Kitaibel Pál u. 1. Telefon: 353-500,

Kiadásért felel: az OMSZ elnöke — Szerkesztésért felel: a KEI igazgatója

OFFSET

IDŐJÁRÁSI NAPIJELENTÉS

ЕЖЕДНЕВНЫЙ МЕТЕОРОЛОГИЧЕСКИЙ БЮЛЛЕТЕНЬ · DAILY WEATHER REPORT
BULLETIN QUOTIDIEN DE TEMPS · TÄGLICHER WETTERBERICHT

87. évfolyam 296. szám + Budapest + 1974. október 23. szerda

Az időjárási helyzet és a várható időjárás:

Európa időjárását - a földrész peremén elhelyezkedő, viszonylag kis területek kivételével - egyetlen nagy méretü, több középpontú mérsékelt övi ciklon határozza meg. Ennek területén a sarkvidékről érkező hideg és a Földközi-tenger térségéből származó enyhe, nagy nedvességtartalmú légtömegek találkoznak és emiatt rendkivül változékony, többnyire borult, sokfelé csapadékos, szeles az időjárás. Az Alpoktól és a Cseh-medencétől az Északi-tengerig nyúló területen, a Finn-öböltől a Volga középső szakasza felé húzódó területsávon, valamint a Balkán-félsziget északi és a Kárpát-medence keleti részén esik az eső, a Szovjetunió európai területének északi részén havazik. Közép-Európában tegnap is voltak helyek, ahol a nappali hőmérséklet 5 - 8 fokkal alacsonyabb volt az évszaknak megfelelő átlagnál. - A Kárpát-medence időjárásának alakulásában csütörtökön is a nagy európai ciklonnak lesz döntő szerepe.

Hazánkban kedden a Dunántúlon és a déli megyékben változóan, az ország többi részén többnyire erősen felhős idő volt. Az északi megyékben néhány helyen kisebb eső esett. A hőmérséklet az északkeleti megyékben csak 9-10, máshol 11-14 fokig emelkedett. Éjszaka a Dunántúl nyugati felén általában derült volt az ég, csapadék nem hullott, a hőmérséklet hajnalra minusz 2 - plusz 2 fokig csökkent. Az ország többi részén erősen felhős maradt az ég, sokfelé esett az eső és csak plusz 2 - plusz 6 fokig hült le a levegő. A mai reggelig lehullott csapadékmennyiség általában 5 mm-en alul maradt, csak Mezőhegyesről jelentettek 5 és Siklósról 14 mm-t. Szerdán délelőtt az ország keleti felén folytatódtak az esők. A Kékestetőről kisebb havazást jelentettek. A hőmérséklet 11 órára 8 - 11 fokig emelkedett.

Ma 12 órakor Budapesten a hőmérséklet 10 fok, a tengerszintre átszámitott légnyomás 754 mm, mérsékelten emelkedő irányzatú.

Várható időjárás csütörtök estig:

Az ország nyugati részén is megnövekvő felhőzet. Országszerte többfelé eső, a hegyeken havas eső, havazás.
Mérsékelt, időnkint megélénkülő déli, délnyugati, csütörtökön nyugatira, északnyugatira forduló és elsősorban a Dunántúlon megerősödő szél.
Az éjszakai lehülés nyugaton gyengül.
Várható legalacsonyabb éjszakai hőmérséklet: plusz 1 - plusz 6, a legmagasabb nappali hőmérséklet csütörtökön: 7, 12 fok között.

Rajkay Ödön s.k.

A hőmérséklet napi középértéke és eltérése a 100 évi átlagtól /Budapesten/:

1974. X. 22.:	8,2 C°	-1,6 C°

1871 óta ezen a napon Budapesten előfordult

Legmagasabb hőmérséklet: 23,8 C° /1943/,
Legalacsonyabb hőmérséklet: -4,0 C° /1908/.

74.0007.

LEGMAGASABB HŐMÉRSÉKLET

197 4. X. 22.

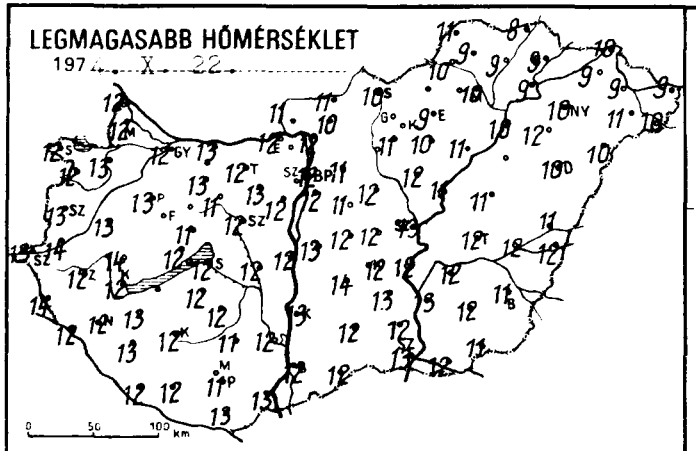

LEGALACSONYABB HŐMÉRSÉKLET

197 4. X. 23.

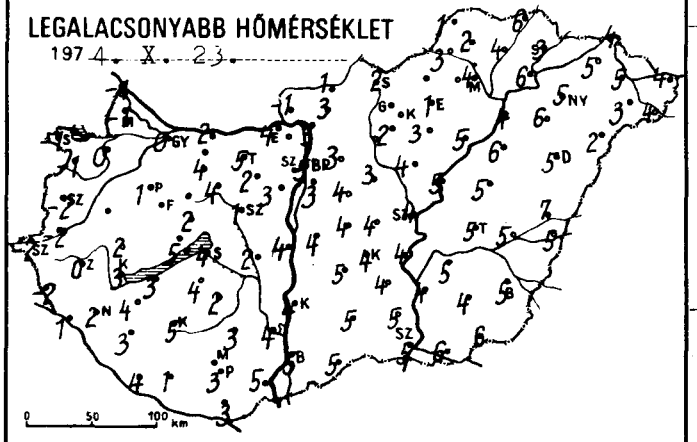

24 órás CSAPADÉKELOSZLÁS

197 4. X. 22. 7h -tól X. 23. 7h -ig.

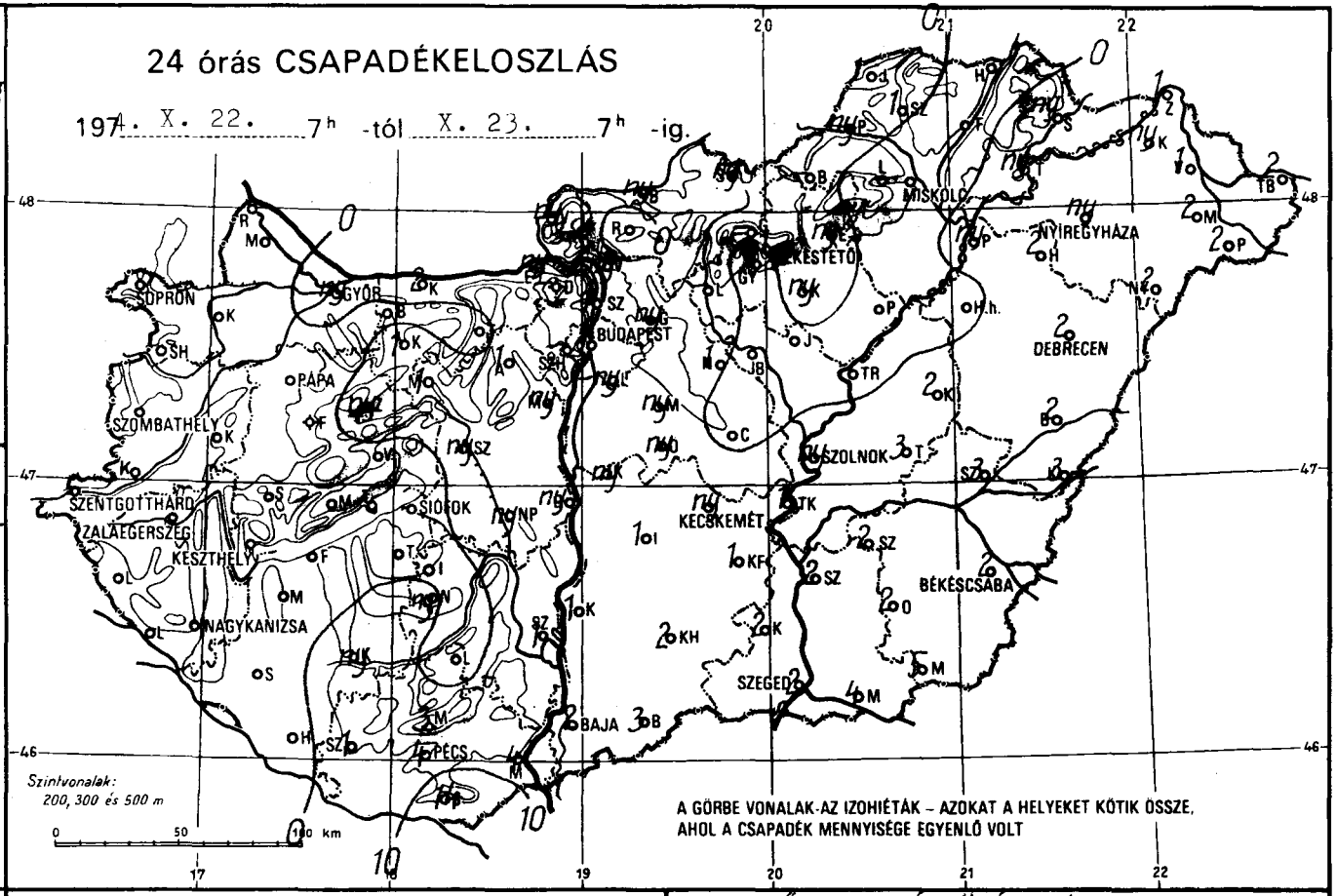

A GÖRBE VONALAK AZ IZOHIÉTÁK – AZOKAT A HELYEKET KÖTIK ÖSSZE, AHOL A CSAPADÉK MENNYISÉGE EGYENLŐ VOLT

RADIÁCIÓS MINIMUM

197 4. X. 23.

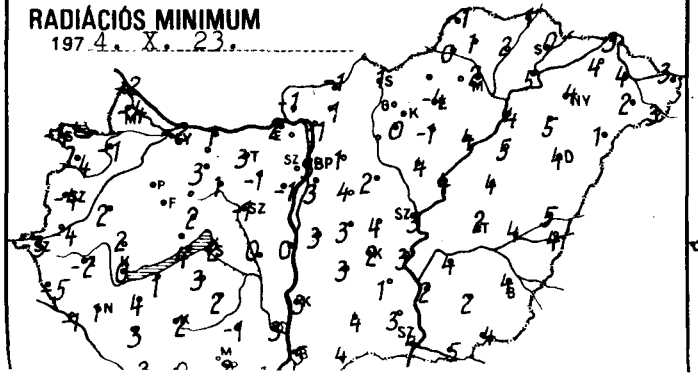

NAPFÉNYTARTAM

197 4. X. 22.

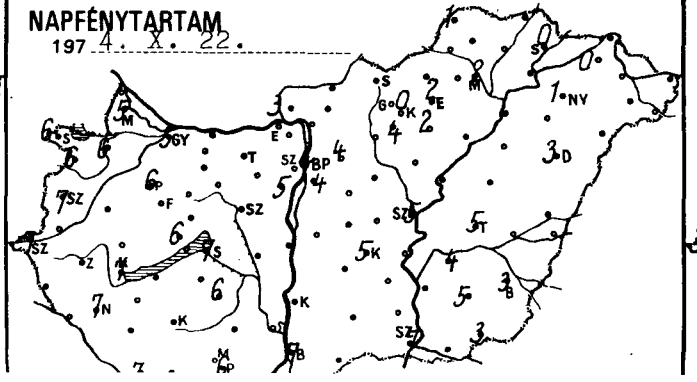

LEGERŐSEBB SZÉLLÖKÉS m/s

197 4. X. 22.

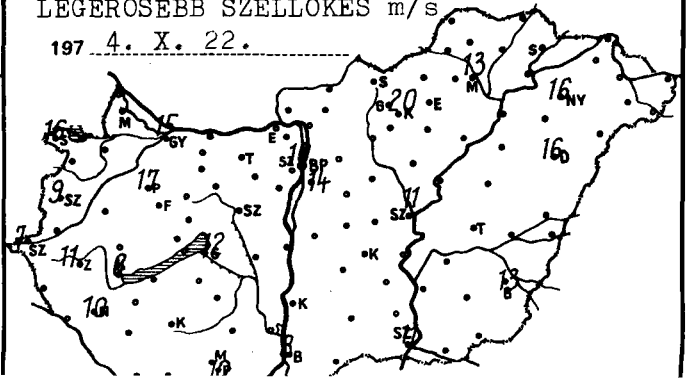

	1974.X.23. 07 h -ig az utolsó 24 óra adatai							1974.X.23. 07 h -ig az utolsó 24 óra adatai					
	csapadék (mm)		max. hőmérséklet	min. hőmérséklet	rad. min.	napos órák		csapadék (mm)		max. hőmérséklet	min. hőmérséklet	rad. min.	napos órák
Győr	ny		12	0	-2	5	Vác	ny	, ⌓	12	3	-1	
Kapuvár	.		13	0	-1	6	Vámosmikola	ny		11	-1	-1	3
Mosonmagyaróvár	.		12	-1	-4	5	Baja	2		12	5	5	7
Rajka	.	⌴	12	-1	-2		Bácsalmás	3		12	5	4	
Sopron	.	≡	12	-1	-4	6	Izsák	1		14	5	3	
Sopronhorpács	.	⌴	12	-1	-4	6	Kalocsa	1		13	4	3	
Káld	.		13	-	2		Kecskemét	ny		12	4	2	5
Körmend	.	⌴	14	-2	-4		Kiskunf. háza	1		13	4	1	
Szentgotthárd	.	=	13	-2	-3	7	Kiskunhalas	2		12	5	4	
Szombathely	.		13	-2	-4	7	Kunszentmiklós	ny	,	13	4	3	
Lenti	.		14	-2	-5		Tiszakécske	1		12	4	3	
Letenye	.		12	1	-1		Balassagyarmat	ny	v	11	1	-1	
Nagykanizsa	.		12	2	1	7	Romhány	.		10	3	1	
Zalaegerszeg	.		12	0	-2		Salgótarján	ny	,	10	2	1	
Farkasgyepű	.		11	2	-2		Eger	ny	,	9	1	-4	2
Keszthely	.		12	3	0	7	Galyatető	-		-	-	-	
Mencshely	.		10	2	1	6	Gyöngyös	.		11	2	0	4
Pápa	.		13	1	-1	6	Kékestető	1	* ≡	1	0	0	0
Sümeg	.		14	2	2		Kompolt	ny	,	10	3	-1	2
Tihany	.		12	5	4		Lőrinci	-		-	-	-	
Veszprém	.		11	2	2		Poroszló	.		11	5	4	
Zirc	ny		10	1	-2		Jászapáti	.	⌓	12	4	4	
Fonyód	.		-	3	1		Jászberény	.		12	4	4	
Homokszt. györgy	.		12	4	2	7	Karcag	2		11	5	4	
Kaposvár	ny		12	5	2		Szolnok	ny		13	4	3	5
Marcali	.		13	4	4		Tiszaroff	.		11	5	4	
Siófok	.		12	4	2	7	Túrkeve	3		12	5	2	5
Somogyszob	.		13	3	3		Kistelek	2		12	5	3	
Tab	.		12	4	3		Makó	4		12	6	5	
Bábolna	.	⌴	12	1	-1		Szeged	2		13	5	4	7
Esztergom	ny		12	4	2		Szentes	2		13	4	2	
Kisbér	1	⌓	13	4	3		Borsodnádasd	-		-	-	-	
Komárom	2		13	2	1		Fügöd	.		9	4	2	
Tatabánya			12	5	3		Hidasnémeti	.		8	6	1	
Alcsútdoboz	1		13	2	-1		Jósvafő	1		11	1	-1	1
Dunaújváros	ny		12	4	0		Lillafüred	.		8	3	-	
Martonvásár	ny		12	3	-1	5	Miskolc	.	=	10	4	2	2
Mór	1		11	4	1		Putnok	ny	,	10	3	0	
Nagyhörcsökp.	ny		12	2	0		Sárospatak	ny		9	3	0	0
Szabadbattyán	ny	⌓	12	1	-1		Szendrőlád	1		9	2	1	
Tegszemcse	.	⌓	12	2	2	6	Tokaj	ny		9	6	5	
Tengyel	.		11	3	-1		Kisvárda	ny		9	5	4	0
Nagykónyi	ny	,	12	5	5		Mátészalka	2		11	3	2	
Szekszárd	1	,	12	4	3		Nyíregyháza	ny		10	5	4	1
Ürömtető	3		10	4	2		Nyirlugos	2		10	2	1	
Mohács	4		13	5	1		Pátyod	2	v	10	4	3	
Pécs	4		11	3	2	6	Tiszabecs	2		9	4	3	
Siklós	14		13	3	0		Vásárosnamény	1		9	5	4	
Szigetvár	1	,	12	1	0		Záhony	1		10	4	3	
Pf. Lőrinc	ny		12	3	3	4	Berettyóújfalu	2		11	7	5	
Pf. Met. Int.	1	v	12	5	3	4	Debrecen	2		10	5	4	3
Pf. Szab. hegy	-		-	-	-	-	Hajdúdorog	2		12	6	5	
Pf. Igléd	.		12	4	4		Hortobágy	.		-	6	5	
Pf. Bogókő	-		-	-	-		Körösszakál	3		12	5	4	
Pf. Kidollő	ny		11	3	1	4	Polgár	ny	,	10	4	4	
Pf. Aranyrét	3		10	-1	-2		Békéscsaba	2		11	5	4	3
Pf. Tenor	ny		11	4	4		Mezőhegyes	5		11	6	4	3
Pf. Nagykata	1		12	3	2		Orosháza	2		12	4	2	5
Pf. Keny	ny		12	4	3		Szarvas	2		12	5	4	4
Pf. Szentendre	1	,	13	2	2		Szeghalom	3		12	5	4	

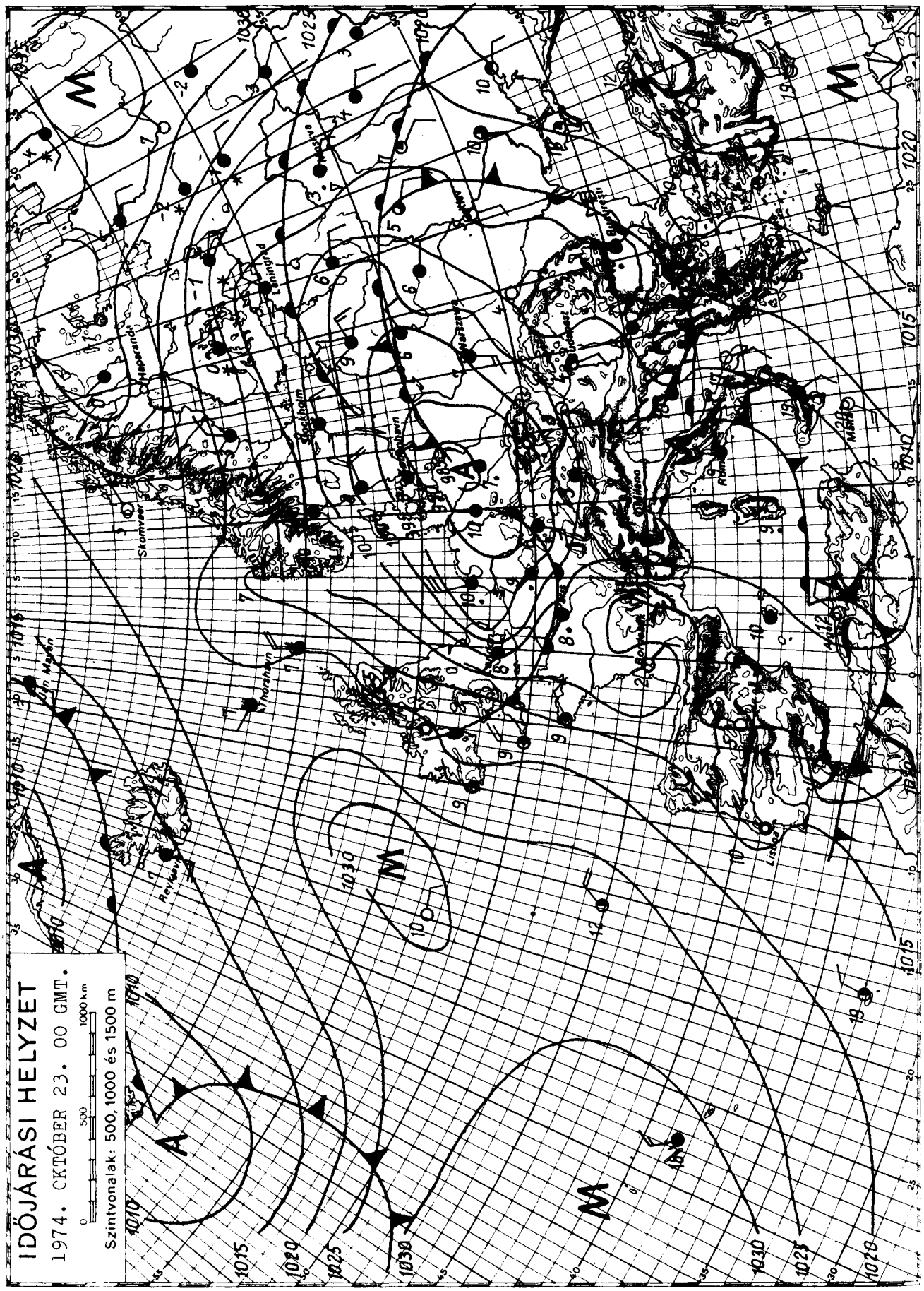

KIADJA: ORSZÁGOS METEOROLÓGIAI SZOLGÁLAT
Készíti: Központi Előrejelző Intézet Előrejelző Osztálya — T.: 273 - 018 — Megjelenik naponként —
Évi előfizetési díja: 720,—Ft — Megrendelhető: 1024 Budapest, II., Kitaibel Pál u. 1. Telefon: 353-500,
Kiadásért felel: az OMSZ elnöke — Szerkesztésért felel: a KEI igazgatója

IDŐJÁRÁSI NAPIJELENTÉS

ЕЖЕДНЕВНЫЙ МЕТЕОРОЛОГИЧЕСКИЙ БЮЛЛЕТЕНЬ • DAILY WEATHER REPORT
BULLETIN QUOTIDIEN DE TEMPS • TÄGLICHER WETTERBERICHT

87. évfolyam 297. szám + Budapest + 1974. október 24.csütörtök

Az időjárási helyzet és a várható időjárás:

Szárazföldünk nagy részének időjárását továbbra is egyetlen nagy kiterjedésü, több középpontú mérsékelt égövi ciklon határozza meg. Ennek területén, igy az Alpok és a Cseh-medence térségében, valamint a német-lengyel síkságon többfelé esik az eső. Ugyancsak többfelé esik az eső a Szovjetunió európai területének középső részén, sőt a 60. szélességi körtől északra fekvő vidékeken - ahol a hőmérséklet fagypont alatt van - helyenként havazik. Derült, száraz, napos időt csak a Fekete-tenger medencéjét övező területekről jelentenek. A Kárpát-medence időjárása a következő 36 órában is változékony marad.

Hazánkban szerdán az ország nyugati felén általában 4,9 órán át sütött a nap, ezzel szemben a Pécs-Kecskemét-Hatvan vonaltól keletre fekvő területeken még a 2 órát sem haladta meg a napsütéses órák száma. A Duna vonalától keletre többfelé esett eső, azonban a lehullott csapadék mennyisége sehol sem haladta meg az 5 mm-t. Napközben a felhősebb keleti országrészben csak 7, 11, a Dunántúlon viszont 12, 14 fokig emelkedett a hőmérséklet. Ma hajnalra keleten 5, 7, máshol általában 0, +5 fokig hült le a levegő. A kora reggeli órákban egy-két helyen köd keletkezett. Délelőtt keleten változóan felhős, a nyugati megyékben erősen felhős, vagy borult volt az ég, a Dunántúl nyugati részéről kisebb esőket jelentettek, a Kékesen pedig gyengén havazott. A hőmérséklet 11 órára az erősen felhős nyugati megyékben csak 6, 8; máshol viszont 9, 12 fokig emelkedett.

Ma 12 órakor Budapesten a hőmérséklet 9 fok, a tengerszintre átszámitott légnyomás 759 mm, gyengén emelkedik.

Várható időjárás péntek estig:
Nyugaton is felszakadozó felhőzet, később felhőátvonulások; ma még többfelé, pénteken már csak néhány helyen futó esővel, a magasabb hegyeken átfutó zápor, havas esővel.
A hajnali és a reggeli órákban néhány helyen erős párásság, köd.
Többfelé megélénkülő, a Dunántúlon helyenként megerősödő nyugati, északnyugati szél.
A várható legalacsonyabb éjszakai hőmérséklet: 0, +5 fok között,
a legmagasabb nappali hőmérséklet pénteken: 10 fok körül.

Rábai Attila s.k.

TÁVOLABBI KILÁTÁSOK KEDD REGGELIG:
Változékony idő, időnként borultságig növekvő felhőzettel többfelé eső, esetleg havas eső.
A legalacsonyabb hajnali hőmérséklet: 2, 7 fok között.
A legmagasabb nappali hőmérséklet: 9, 13 fok között.
Jelentős mennyiségü csapadék /legalább 5 mm/ az ország területének 40 százalékán várható.

KÖZÉPTÁVU ELŐREJELZŐ OSZTÁLY

A hőmérséklet napi középértéke és eltérése a 100 évi átlagtól /Budapesten/:

1974. X. 23.: 8,8 C° -0,6 C°

1871 óta ezen a napon Budapesten előfordult

legmagasabb hőmérséklet: 23,2 C° /1943/,
legalacsonyabb hőmérséklet: -3,2 C° /1890/.

74.0008.

LEGMAGASABB HŐMÉRSÉKLET

197 4. X. 23.

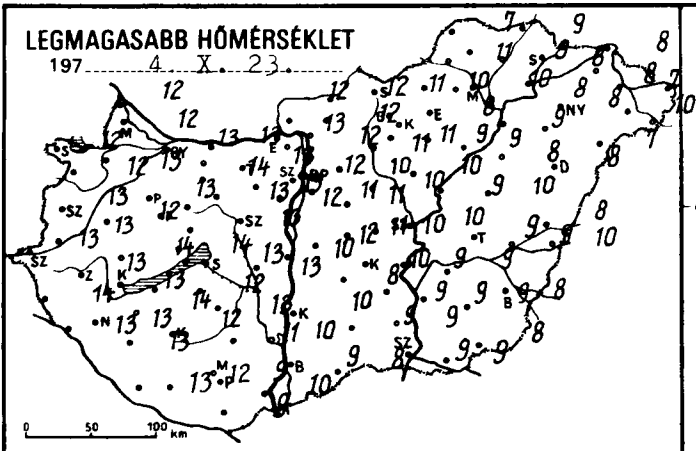

LEGALACSONYABB HŐMÉRSÉKLET

197 4. X. 24.

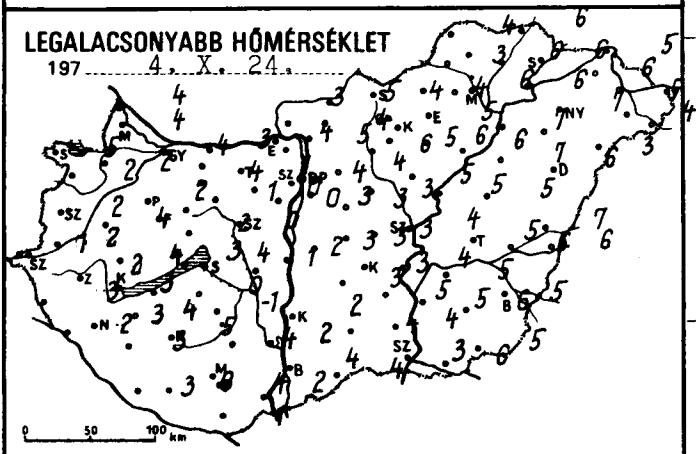

24 órás CSAPADÉKELOSZLÁS

197 4. X. 23. 7h -tól X. 24. 7h -ig

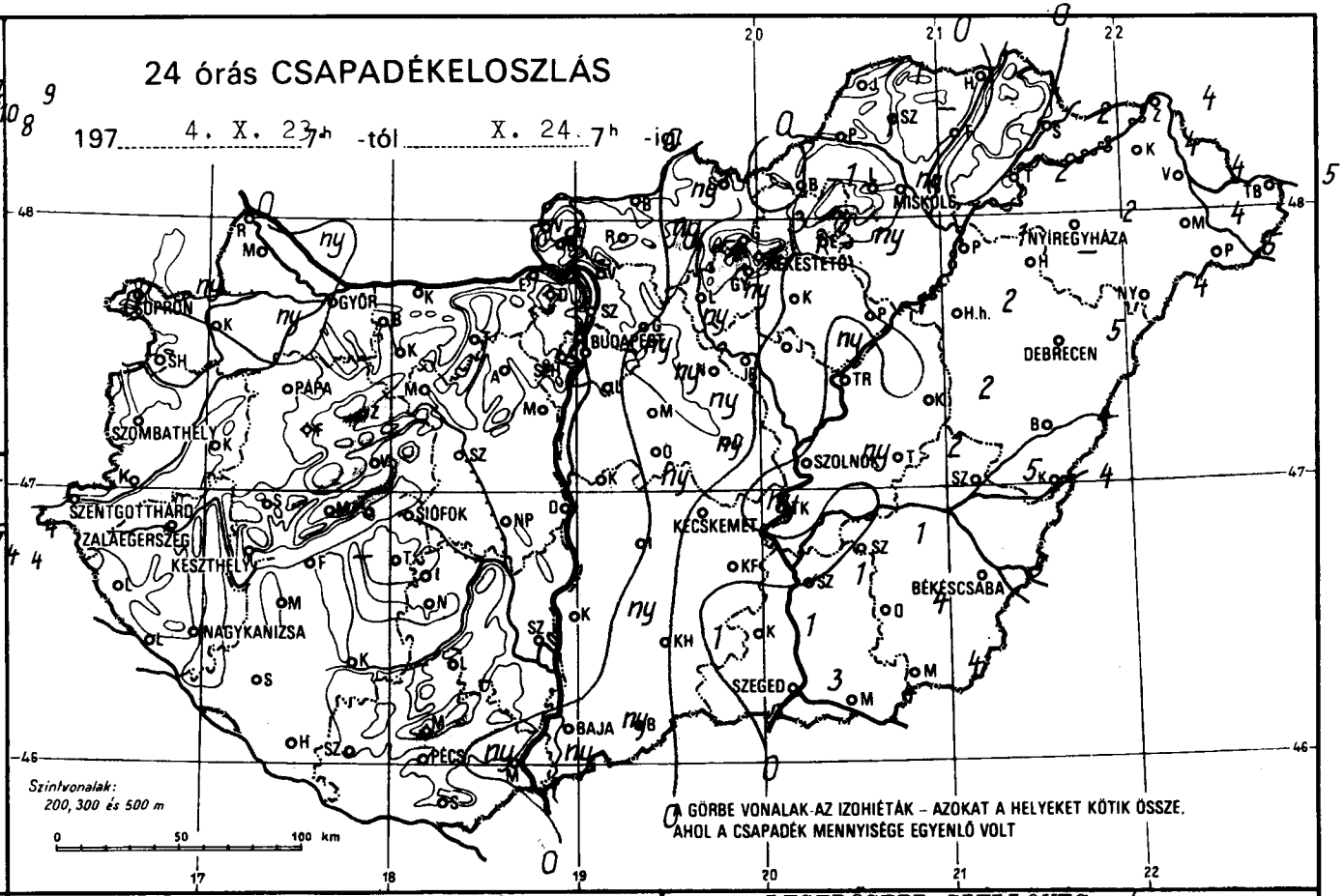

A GÖRBE VONALAK AZ IZOHIÉTÁK – AZOKAT A HELYEKET KÖTIK ÖSSZE, AHOL A CSAPADÉK MENNYISÉGE EGYENLŐ VOLT

RADIÁCIÓS MINIMUM

197 4. X. 24.

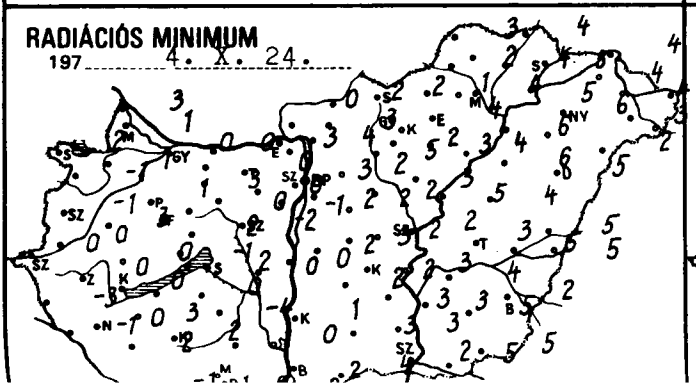

NAPFÉNYTARTAM

197 4. X. 23.

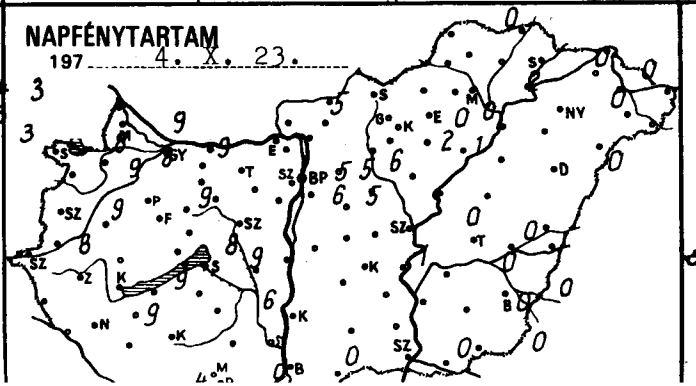

LEGERŐSEBB SZELLŐKÉS m/s

197 4. X. 23.

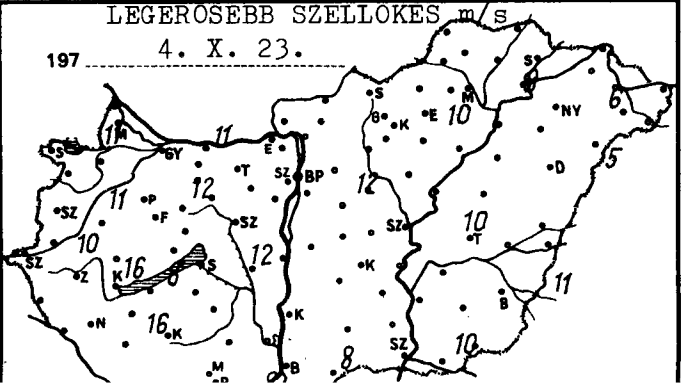

4.X.24.

	197 ... 07 h -ig az utolsó 24 óra adatai					
	csapadék (mm)		max. hőmérséklet	min. hőmérséklet	rad. min.	napos órák
	ny		13	2	1	8
Győr	ny		12	4	1	9
Kapuvár	.		12	4	3	
Mosonmagyaróvár	ny		12	5	2	8
Rajka	.		12	2	1	9
Sopron	.		12	4	3	
Sopronhorpács	.		13	2	0	
Káld	.		13	1	0	8
Körmend	.		13	2	1	9
Szentgotthárd	.		14	3	3	
Szombathely	.		13	2	-1	
Lenti	.		13	3	0	9
Letenye	.		13	2	0	
Nagykanizsa	.		11	4	1	
Zalaegerszeg	.		13	3	0	9
Farkasgyepű	.		11	2	1	8
Keszthely	.		13	2	1	9
Mencshely	.		14	4	0	
Pápa	.		14	3	-1	
Sümeg	.		-	2	2	
Tihany	.		10	5	3	
Veszprém	-		-	-	-	
Zirc	.	⌴	13	3	1	4
Fonyód	.	⌒	12	5	2	
Homokszt. györgy	.		14	4	3	
Kaposvár	.		13	4	2	9
Marcali	.		13	3	2	
Siófok	.		12	0	0	
Somogyszob	.	⌒	13	2	1	
Tab	.		13	4	3	
Bábolna	.	⌒	14	4	3	
Esztergom	.		13	3	0	
Kisbér	.	⌴	13	1	0	
Komárom	.	≡	13	0	0	
Tatabánya	.		10	2	0	
Alcsútdoboz	.		12	0	1	6
Dunaújváros	.	⌒	13	1	0	
Martonvásár	.		13	1	0	
Mór	.	⌴≡	13	0	-2	
Nagyhörcsökp.	.		13	-1	-4	6
Szabadbattyán	.		11	4	1	
Iregszemcse	.		12	1	0	
Lengyel	.		10	2	0	
Nagykónyi	.		8	4	3	
Szekszárd	ny		10	2	-2	
Misinatető	ny		9	4	0	0
Mohács	.	⌴	9	1	-1	
Pécs	.		12	0	-1	
Siklós	ny	≡	11	3	2	5
Szigetvár	ny	▽ ≡	12	4	3	5
Bp. Lőrinc	.	⌒	9	2	0	5
Bp. Met. Int.	.		10	3	2	
Bp. Szab. hegy	.		7	2	1	
Cegléd	ny		10	4	2	6
Dobogókő	.	≡	11	5	4	
Gödöllő	ny		11	3	2	
Királyrét	.	≡	10	3	2	
Monor	ny		11	3	3	
Nagykáta	.		13	4	4	
Örkény						
Szentendre						

A padlótető

4.X.24.

	197 ... 07 h -ig az utolsó 24 óra adatai					
	csapadék (mm)	=	max. hőmérséklet	min. hőmérséklet	rad. min.	napos órák
	.		12	3	0	5
Vác	ny		9	4	2	0
Vámosmikola	.		8	4	4	
Baja	.		8	3	2	
Bácsalmás	ny		10	2	1	
Izsák	ny		10	3	2	1
Kalocsa	.	⌒	9	5	3	
Kecskemét	1		9	4	3	
Kiskunf. háza	ny	,	12	3	2	
Kiskunhalas	.		9	4	3	
Kunszentmiklós	ny		12	5	2	
Tiszakécske	ny	,	12	4	3	
Balassagyarmat	.	≡	11	4	2	
Romhány	ny	,	8	5	4	0
Salgótarján	3	*	5	-1	-1	
Eger	.		11	5	2	2
Galyatető	1	*	2	0	0	0
Gyöngyös	.		9	6	3	1
Kékestető	ny	,	11	6	5	
Kompolt	1	,	9	6	4	
Lőrinci	ny	⌒ =	10	5	3	
Poroszló	.	⌒	11	5	4	
Jászapáti	2		10	5	4	
Jászberény	ny		10	4	2	0
Karcag	.		9	5	5	
Szolnok	2		9	5	3	0
Tiszaroff	1		9	4	3	
Túrkeve	4		9	6	5	
Kistelek	3		9	3	2	0
Makó	1		9	5	3	
Szeged	1		10	4	1	
Szentes	.		9	6	4	
Borsodnádasd	.		9	6	4	
Füged	1		7	4	3	0
Hidasnémeti	ny	,	8	4	-	
Jósvafő	.		10	6	4	2
Lillafüred	1	≡	11	3	2	
Miskolc	2		8	6	5	0
Putnok	-		-	-	-	
Sárospatak	2		8	6	5	
Szendrőlád	4		8	6	4	0
Tokaj	4		10	4	3	
Kisvárda	2		8	7	6	0
Mátészalka	4		7	3	2	
Nyíregyháza	5	▽	8	4	3	
Nyírlugos	5		9	4	3	
Pátyod	4		7	5	4	
Tiszabecs	4		8	5	4	
Vásárosnamény	4		8	7	5	
Záhony	5		8	6	5	0
Berettyóújfalu	-		-	-	-	
Debrecen	2		8	7	6	
Hajdúdorog	4		10	6	5	
Hortobágy	1		9	7	6	
Körösszakál	5		8	5	2	0
Polgár	4	≡	8	5	5	0
Békéscsaba	4	≡	9	6	5	0
Mezőhegyes	1	,	9	5	4	0
Orosháza	5		9	6	5	
Szarvas						
Szeghalom						

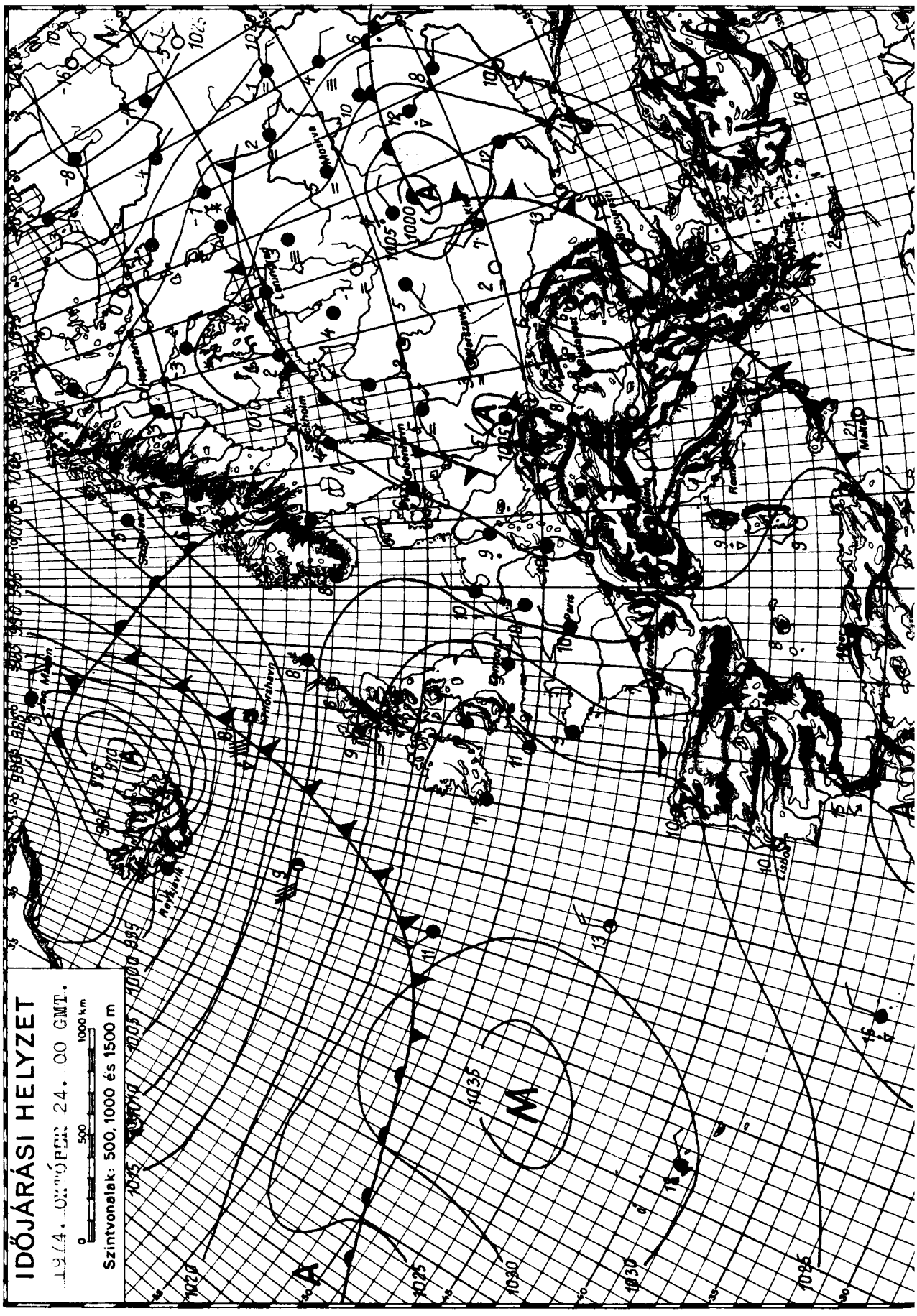

KIADJA: ORSZÁGOS METEOROLÓGIAI SZOLGÁLAT

Készíti: Központi Előrejelző Intézet Előrejelző Osztálya — T.: 273 - 018 — Megjelenik naponként

Évi előfizetési díja: 720,—Ft — Megrendelhető: 1024 Budapest, II., Kitaibel Pál u. 1. Telefon: 353-500,

Kiadásért felel: az OMSZ elnöke — Szerkesztésért felel: a KEI igazgatója

OFFSET

IDŐJÁRÁSI NAPIJELENTÉS

ЕЖЕДНЕВНЫЙ МЕТЕОРОЛОГИЧЕСКИЙ БЮЛЛЕТЕНЬ • DAILY WEATHER REPORT
BULLETIN QUOTIDIEN DE TEMPS • TÄGLICHER WETTERBERICHT

87. évfolyam 298. szám + Budapest + 1974. október 25. péntek

Az időjárási helyzet és a várható időjárás:

Szárazföldünk nagy részén továbbra is változékony az időjárás. Az óceáni nedves hüvös légtömegek a Brit-szigeteken, valamint Nyugat- és Közép-Európa északi részein át Észak-Európa fölé áramlanak. Hatásukra a felsorolt területeken sokfelé esik az eső. Északkelet-Európában hózáporok is vannak. Délnyugat- és Dél-Európában változóan felhős, párás az időjárás. A Kárpát-medencében folytatódik a hüvös, változékony idő, szórványosan kisebb esők fordulnak elő. A következő 36 óra folyamán a Kárpát-medence időjárása lényegesen nem változik, többnyire felhős időre számithatunk, szórványos kisebb esőkkel.

Hazánkban csütörtökön általában borult idő volt, csupán az ország déli megyéiben sütött ki 1, 4 órára a nap. Több helyen alakultak ki kisebb esők. A ma reggel 7 óráig lehullott eső mennyisége sehol sem haladta meg a 3 mm-t. A legmagasabb nappali hőmérséklet északon 7, 10, máshol 11, 15 fok között volt. Ma hajnalra 2, 7 fokig hült le a levegő. A reggeli órákban egy-két helyen kisebb eső esett. Délelőtt erősen felhős volt az ég, de esőt sehonnan sem jelentettek. A hőmérséklet 11 órára 8, 12 fokig emelkedett.

Ma 12 órakor Budapesten a hőmérséklet 10 fok, a tengerszintre átszámitott légnyomás 763 mm, gyengén süllyed.

Várható időjárás szombat estig:

Ma túlnyomóan felhős idő, szombaton felhőátvonulások, szórványosan kialakuló futó esővel.
Mérsékelt, időnként megerősödő délnyugati, nyugati, majd északnyugatira forduló szél.
A várható legalacsonyabb éjszakai hőmérséklet: 2, 7,
a legmagasabb nappali hőmérséklet szombaton: 9, 14 fok között.

Bartha Péterné s.k.

A hőmérséklet napi középértéke és eltérése a 100 évi átlagtól /Budapesten/:

1974. X. 24.: 7,0 C° -2,4 C°

1871 óta ezen a napon Budapesten előfordult

legmagasabb hőmérséklet: 23,7 C° /1923/,
legalacsonyabb hőmérséklet: -4,6 C° /1890/.

74.0009.

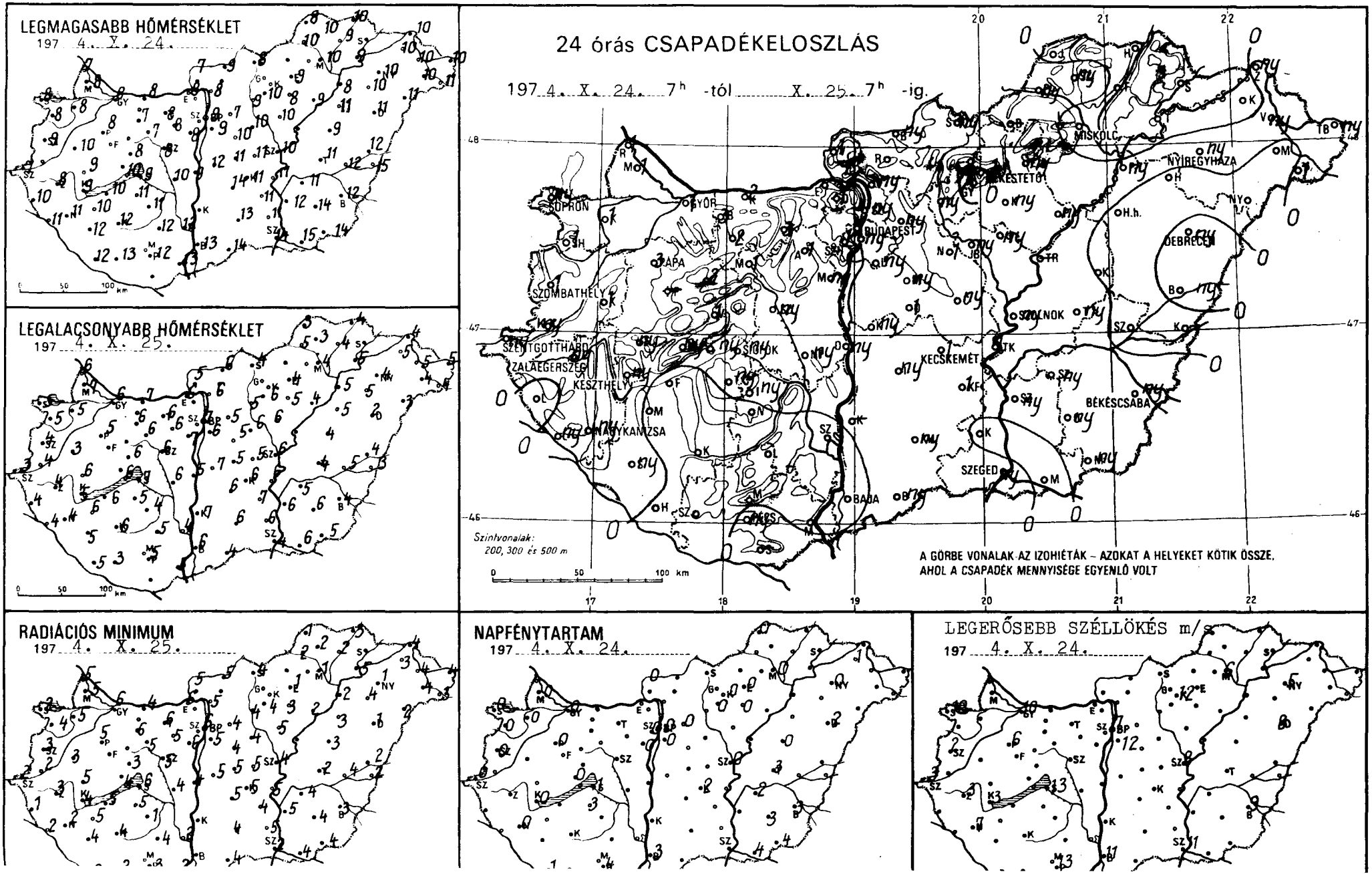
LEGMAGASABB HŐMÉRSÉKLET
197 4. X. 24.
LEGALACSONYABB HŐMÉRSÉKLET
197 4. X. 25.
24 órás CSAPADÉKELOSZLÁS
197 4. X. 24. 7h -tól X. 25. 7h -ig.
SOPRON
GYŐR
BUDAPEST
MISKOLC
NYÍREGYHÁZA
KESZTHELY
DEBRECEN
SZOLNOK
KECSKEMÉT
BÉKÉSCSABA
SZEGED
BAJA
Szintvonalak:
200, 300 és 500 m
A GÖRBE VONALAK AZ IZOHIÉTÁK – AZOKAT A HELYEKET KÖTIK ÖSSZE,
AHOL A CSAPADÉK MENNYISÉGE EGYENLŐ VOLT
RADIÁCIÓS MINIMUM
197 4. X. 25.
NAPFÉNYTARTAM
197 4. X. 24.
LEGERŐSEBB SZÉLLÖKÉS m/s
197 4. X. 24.

	1974.X.25. 07 h -ig az utolsó 24 óra adatai							1974.X.25. 07 h -ig az utolsó 24 óra adatai						
	csapadék (mm)		max. hőmérséklet	min. hőmérséklet	rad. min.	napos órák		csapadék (mm)		max. hőmérséklet	min. hőmérséklet	rad. min.	napos órák
Győr	1		8	6	6	0	Vác	ny	,	8	6	5	
Kapuvár	1		8	5	5	0	Vámosmikola	1		7	5	5	0
Mosonmagyaróvár	1		8	7	5	0	Baja	.		13	6	4	3
Rajka	1	,	7	6	5		Bácsalmás	ny	,	14	4	4	
Sopron	ny		8	5	2	0	Izsák	ny	,	14	6	5	
Sopronhorpács	1		8	5	4	0	Kalocsa	-		-	-	-	
Káld	1		10	3	3		Kecskemét	1		11	6	5	2
Körmend	ny		-	4	2		Kiskunf. háza	1		11	7	4	
Szentgotthárd	ny		7	3	2	0	Kiskunhalas	ny		13	6	4	
Szombathely	1	v	9	4	3	0	Kunszentmiklós	ny	,	12	7	5	
Lenti	.		10	4	1	.	Tiszakécske	1		11	6	5	
Letenye	ny		11	4	2		Balassagyarmat	ny		9	6	5	
Nagykanizsa	ny		11	4	2	0	Romhány	ny	,	8	6	5	
Zalaegerszeg	ny		8	4	3		Salgótarján	ny	,	8	4	4	
Farkasgyepű	-		-	-	-		Eger	ny	,	9	4	1	0
Keszthely	ny		9	5	4	0	Galyatető	1	*	3	0	-1	
Mencshely	ny		8	5	4	0	Gyöngyös	.		10	6	4	0
Papa	3		8	5	5	0	Kékestető	1	*	2	0	0	0
Sümeg	ny		9	6	5		Kompolt	ny	,	8	5	3	0
Tihany	ny		10	6	4		Lőrinci	ny	,	9	5	4	
Veszprém	1		8	6	3		Poroszló	ny	,	9	4	2	
Zirc	2		6	5	2		Jászapáti	ny		10	6	5	.
Fenyőd	.		10	6	5		Jászberény	ny	≏	9	5	5	
Hermokszt. györgy	.	≏	12	5	3	1	Karcag	.		9	4	3	
Kaposvár	.	≏	12	6	4		Szolnok	ny		10	6	4	0
Marcali	.		10	6	5		Tiszaroff	-		-	-	-	
Siófok	ny		9	7	6	1	Túrkeve	ny		11	4	2	3
Somogyszob	ny	,	12	5	4		Kistelek	.		11	6	5	
Tab	ny		11	5	5		Makó	.		15	6	4	
Bátyolna	3		7	6	4		Szeged	ny		14	4	2	4
Esztergom	1		8	6	6		Szentes	ny		12	6	5	
Kuber	2		7	6	6		Borsodnádasd	-		-	-	-	
Komarom	2		8	7	4		Fügöd	.		9	4	2	
Tatabánya	3		8	6	6		Hidasnémeti	.		10	4	3	
Alcsútdoboz	1		8	6	5		Jósvafő	.	≡	8	3	1	0
Dunaújváros	ny		9	5	4		Lillafüred	.		10	3	3	
Martonvásár	ny	,	8	7	6	0	Miskolc	.		10	4	1	0
M	1		7	6	5		Putnok	ny	,	10	5	2	
Nagyhörcsökp.	ny		10	6	4		Sárospatak	-		-	-	-	-
Szabadbattyán	ny		8	6	5		Szendrőlád	ny		10	3	2	
Tápiószentmcse	ny	,	11	4	1	3	Tokaj	.		9	5	5	
Tengővel	.		12	5	4		Kisvárda	.		10	5	3	1
Nagykónyi	.		12	6	5		Mátészalka	.		10	4	4	
Keszthely	.		12	4	2		Nyíregyháza	ny		10	4	1	0
Hpadtető	.		11	5	5		Nyírlugos	.		11	3	2	
M	.		13	5	2		Pátyod	1		11	4	3	
Pe	ny		12	5	3	4	Tiszabecs	ny		10	5	4	
Ik	-		-	-	-		Vásárosnamény	ny	, ≏	10	5	4	
Szentkirály	.		13	3	2		Záhony	ny		10	4	4	
P. Lőrinc	ny		9	6	5	0	Berettyóújfalu	ny	≡	12	4	2	
M. Met. Int.	ny	v	9	7	6	0	Debrecen	ny	≡	11	2	1	2
Kékestető hegy	1	,	6	3	3	0	Hajdúdorog	.		10	5	4	
Se	ny		11	5	5		Hortobágy	.		11	5	3	
Jánoshegy	-		-	-	-		Körösszakál	.		15	3	2	
	ny		7	5	4	0	Polgár	ny	,	8	5	2	
	2		9	5	5		Békéscsaba	ny	v	12	4	3	3
	ny		10	5	4		Mezőhegyes	ny	,	14	5	4	4
	1		10	6	4		Orosháza	ny		14	6	4	3
	1		11	5	5		Szarvas	ny	,	11	5	4	2
Budapest-Kitaibel	ny	,	9	7	7		Szeghalom	.		12	5	4	

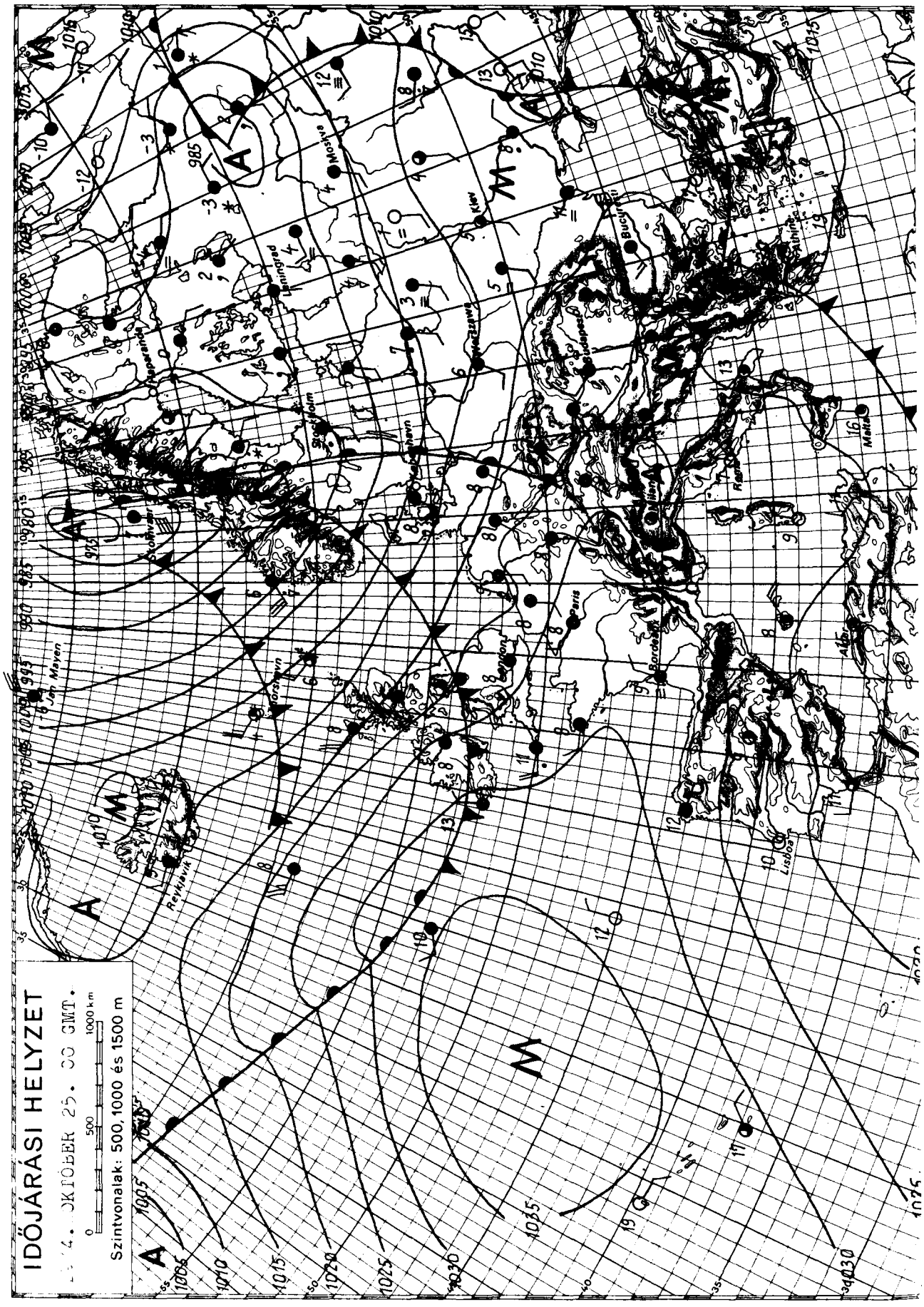

KIADJA: ORSZÁGOS METEOROLÓGIAI SZOLGÁLAT

Készíti: Központi Előrejelző Intézet Előrejelző Osztálya — T.: 273 - 018 — Megjelenik naponként

Évi előfizetési díja: 720,—Ft — Megrendelhető: **1024** Budapest, II., Kitaibel Pál u. 1. Telefon: 353-500,

Kiadásért felel: az OMSZ elnöke — Szerkesztésért felel: a KEI igazgatója

IDŐJÁRÁSI NAPIJELENTÉS

ЕЖЕДНЕВНЫЙ МЕТЕОРОЛОГИЧЕСКИЙ БЮЛЛЕТЕНЬ • DAILY WEATHER REPORT
BULLETIN QUOTIDIEN DE TEMPS • TÄGLICHER WETTERBERICHT

7. évfolyam 299. szám + Budapest + 1974. október 26. szombat

Az időjárási helyzet és a várható időjárás:

Északnyugati széllel Skandinávián keresztül hüvös óceáni léghullámok ramlanak szárazföldünk belseje felé. A hüvös levegőt Nyugat-, Észak- és Kö-ép-Európában, valamint a Szovjetunió európai területének középső és északi észén sokfelé esők, záporok, többfelé erős szelek kisérik. A legmagasabb appali hőmérséklet Európa nagy részén általában elmarad az évszaknak megfe-elő átlagtól. A következő 36 óra folyamán a Kárpát-medence időjárását az ceáni léghullámok határozzák meg.

Hazánkban pénteken az északi országrészben erősen felhős volt az ég, áshol általában 2, 6 órára sütött ki a nap. Napközben csak egy-két helyen, z éjszakai óráktól kezdve többfelé volt kisebb eső. A lehullott eső mennyi-ége sehol sem érte el az 5 mm-t. A hőmérséklet napközben 9, 16 fokig emel-edett. Szombat hajnalra 3, 9 fokig hült le a levegő. Ma délelőtt erősen fel-ős, vagy borult volt az ég. A nyugati, északnyugati szél helyenként megerő-ödött. Több helyről jelentettek esőt. A hőmérséklet 11 órakor az ország te-ületén 7 és 10 fok között váltakozott.

Ma 12 órakor Budapesten a hőmérséklet 9 fok, a tengerszintre átszámi-ott légnyomás 756 mm, gyengén süllyed.

Várható időjárás vasárnap estig:

Felhőátvonulások, többfelé eső, futó eső, a magasabb hegyeken futó havazás.
Élénk, időnként erős, helyenként viharos lökésekkel kisért nyugati, északnyugati szél.
Változékony, szeles idő.
A várható legalacsonyabb éjszakai hőmérséklet: 3, 8,
a legmagasabb nappali hőmérséklet vasárnap: 9, 14 fok között.

Vadkerti Ferenc s.k.

A hőmérséklet napi középértéke és eltérése a 100 évi átlagtól /Budapesten/:

1974. X. 25.: 10,1 C° +1,0 C°

1871 óta ezen a napon Budapesten előfordult

legmagasabb hőmérséklet: 26,4 C° /1923/;
legalacsonyabb hőmérséklet: -4,8 C° /1890/.

74.00...

LEGMAGASABB HŐMÉRSÉKLET

197 4. X. 25.

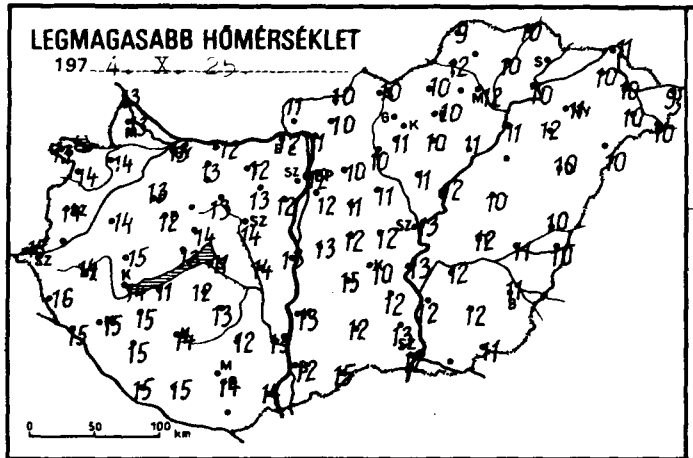

LEGALACSONYABB HŐMÉRSÉKLET

197 4. X. 26.

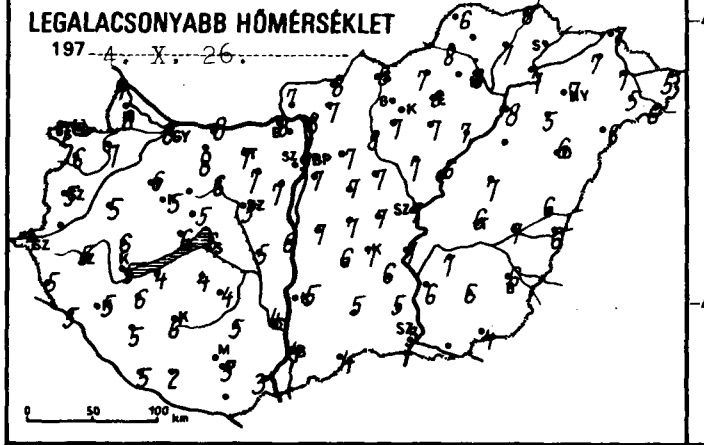

24 órás CSAPADÉKELOSZLÁS

197 4. X. 25. 7h -tól X. 26. 7h -ig.

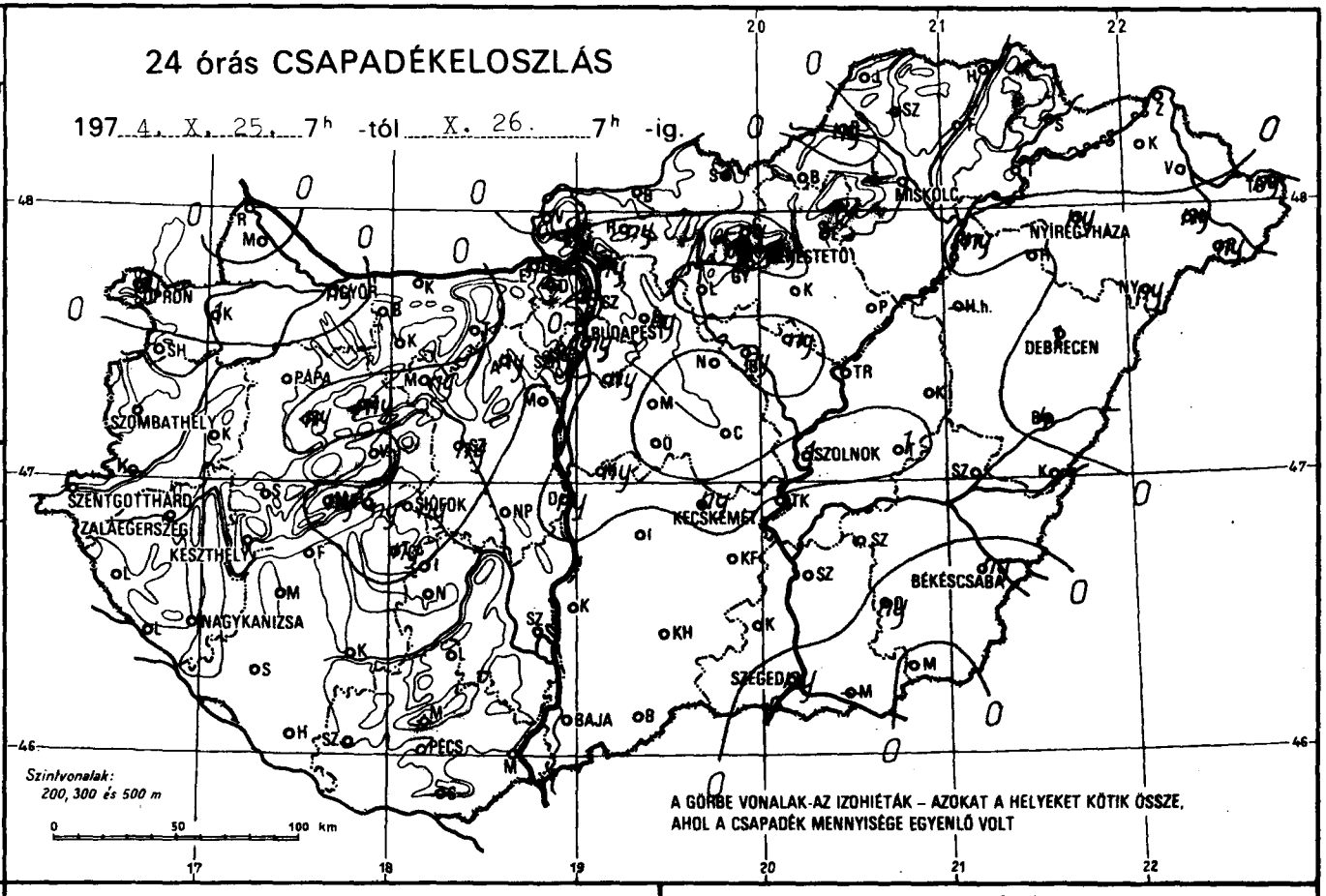

RADIÁCIÓS MINIMUM

197 4. X. 26.

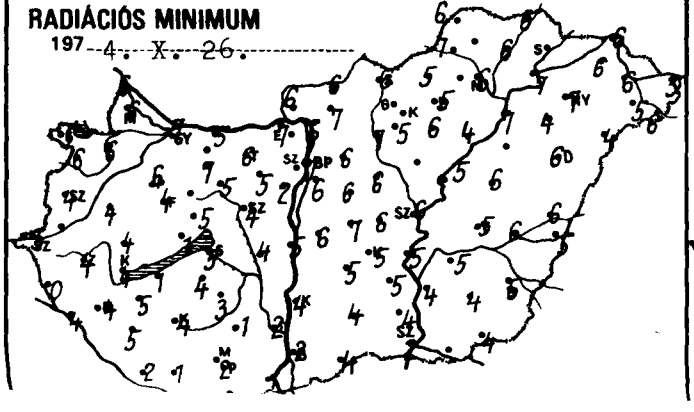

NAPFÉNYTARTAM

197 4. X. 25.

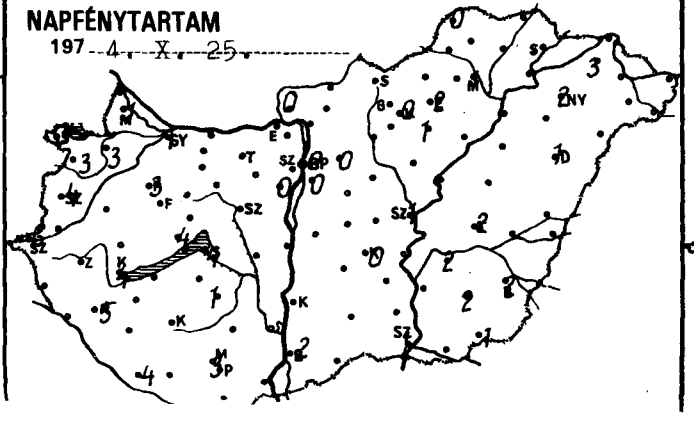

LEGERŐSEBB SZÉLLÖKÉS m/s

197 4 X 25

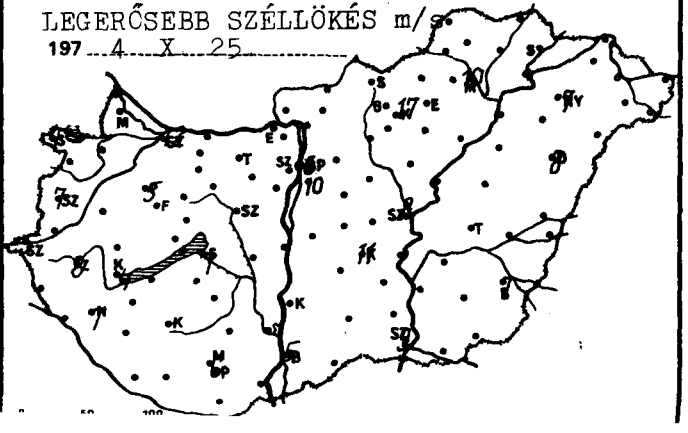

	197 4. X. 26. 07 h -ig az utolsó 24 óra adatai							197 4. X. 26. 07 h -ig az utolsó 24 óra adatai					
	csapadék (mm)		max. hőmérséklet	min. hőmérséklet	rad. min.	napos órák		csapadék (mm)		max. hőmérséklet	min. hőmérséklet	rad. min.	napos órák
Győr	ny		13	8	7	1	Vác	ny		11	8	6	
Papuvár	1		14	7	6	3	Vámosmikola	.		11	7	6	0
Hosonmagyaróvár	.		13	8	6	1	Baja	.		12	4	2	2
Hajka	.		13	7	6		Bácsalmás	.		15	4	4	
Sopron	ny		13	7	5	3	Izsák	.		15	6	5	
Sopronhorpács	.		14	6	6	3	Kalocsa	.		13	5	4	
Záld	.		14	5	4		Kecskemét	ny		10	7	5	0
Körmend	-		-	-	-		Kiskunf. háza	.		12	6	5	
Szentgotthárd	.		15	4	3	6	Kiskunhalas	.		12	5	4	
Szombathely	.		14	5	4	4	Kunszentmiklós	ny	,	13	7	6	
Szenti	.		16	5	0		Tiszakécske	.		13	7	5	
Vetenye	.		15	5	4		Balassagyarmat	.		10	8	6	
Nagykanizsa	.		15	5	4	5	Romhány	ny	,	10	7	7	
Zalaegerszeg	.		14	5	4		Salgótarján	.		10	8	6	
Farkasgyepű	ny		12	5	4		Eger	.		10	6	5	2
Keszthely	.		14	5	4	4	Galyatető	ny	*	5	1	1	
Mencshely	ny		11	6	4	4	Gyöngyös	.		11	7	5	0
Pápa	.		13	6	6	3	Kékestető	ny	*	3	1	1	0
Tümeg	.		15	6	4		Kompolt	.		10	7	6	1
Tihany	ny		13	6	1		Lőrinci	.		10	8	7	
Veszprém	.		14	5	5		Poroszló	.		11	7	4	
Zirc	ny		11	5	3		Jászapáti	ny		11	7	-	
Bonyód	.		11	4	1		Jászberény	ny		12	7	7	
Somokszt. györgy	.	≡	15	5	2	4	Karcag	.		10	7	6	
Kaposvár	.		14	6	4		Szolnok	1		13	7	6	1
Marcali	.		15	6	5		Tiszaroff	.		12	6	5	
Siófok	ny		11	6	5	4	Túrkeve	1		12	6	5	2
Somogyszob	.		15	5	5		Kistelek	.		13	5	4	
Tab	ny		12	4	4		Makó	-		-	-	-	
Dábolna	.		13	8	6		Szeged	ny		12	3	2	1
Esztergom	ny		12	8	7		Szentes	.		12	6	4	
Kisbér	.	≡	13	8	7		Borsodnádasd	.		10	7	5	
Komárom	.		12	8	5		Fügöd	.		10	7	6	
Tatabánya	.		12	7	6		Hidasnémeti	.		10	8	6	
Alcsútdoboz	ny		13	7	5		Jósvafő	.		9	6	6	0
Dunaújváros	ny		13	6	5		Lillafüred	-		-	-	-	
Martonvásár	.		12	7	2	0	Miskolc	.		12	8	6	1
Mór	ny		13	6	5		Putnok	ny	,	12	8	7	
Nagyhörcsökp.	.		14	5	4		Sárospatak	-		-	-	-	
Szabadbattyán	ny		14	5	4		Szendrőlád	-		-	-	-	
Tregszemcse	.		13	4	3	1	Tokaj	.		10	7	7	
Tengyel	.		12	5	1		Kisvárda	.		10	7	6	3
Nagykónyi	.		13	6	5		Mátészalka	ny		10	5	5	
Szekszárd	.		13	4	2		Nyíregyháza	ny		11	7	7	2
Hajdúdetö	.		12	6	5		Nyírlugos	ny	,	10	6	4	
Mohács	.	≡	14	3	1		Pátyod	ny		10	6	6	
Pécs	.		14	5	2	3	Tiszabecs	ny		9	5	3	
Siklós	-		-	-	-		Vásárosnamény	.		10	7	6	
Szigetvár	.		15	2	1		Záhony	.		11	7	6	
Bp. Lőrinc	ny		12	7	6	0	Berettyóújfalu	4		10	6	6	
Bp. Met. Int.	ny	v	12	9	7	0	Debrecen	1		10	6	6	1
Bp. Szab. hegy	ny	,	8	5	4	0	Hajdúdorog	.		12	5	4	
Cegléd	.		12	7	6		Hortobágy	-		-	-	-	
Dobogókő	-		-	-	-		Körösszakál	.		10	6	5	
Gödöllő	ny		10	7	6	0	Polgár	ny	,	11	8	7	
Királyrét	ny	,	9	6	6		Békéscsaba	ny		11	6	5	2
Monor	.		11	7	6		Mezőhegyes	.		11	4	4	1
Nagykáta	.		11	7	6		Orosháza	ny		12	6	4	2
Orkény	.		12	7	7		Szarvas	.		12	7	5	2
Szentendre	.		11	8	7		Szeghalom	.		11	7	6	

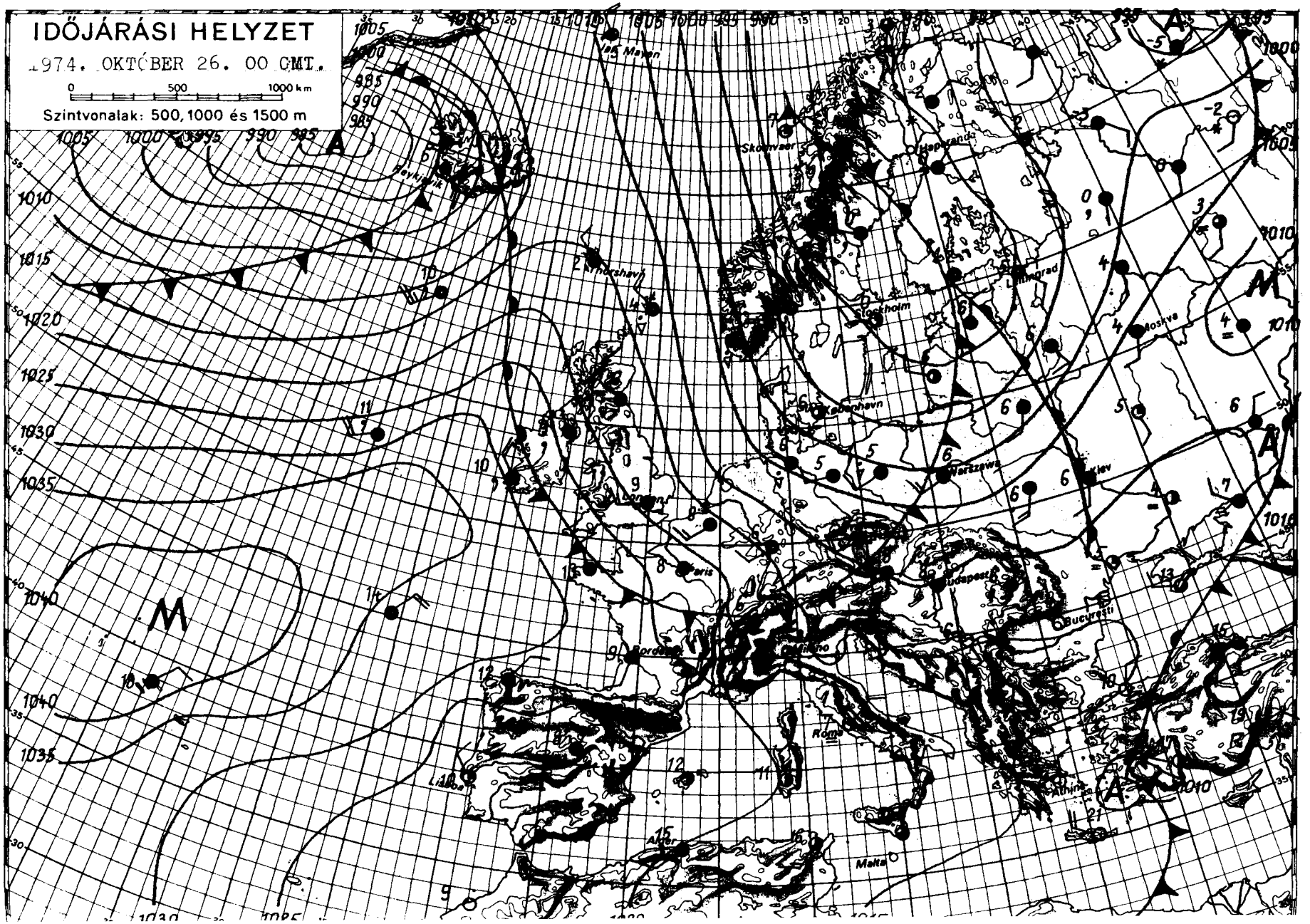

KIADJA: ORSZÁGOS METEOROLÓGIAI SZOLGÁLAT

Készíti: Központi Előrejelző Intézet Előrejelző Osztálya — T.: 273-018 — Megjelenik naponként

Évi előfizetési díja: 720,–Ft — Megrendelhető: 1024 Budapest, II., Kitaibel Pál u. 1. Telefon: 353-500,

Kiadásért felel: az OMSZ elnöke — Szerkesztésért felel: a KEI igazgatója

IDŐJÁRÁSI NAPIJELENTÉS

ЕЖЕДНЕВНЫЙ МЕТЕОРОЛОГИЧЕСКИЙ БЮЛЛЕТЕНЬ · DAILY WEATHER REPORT
BULLETIN QUOTIDIEN DE TEMPS · TÄGLICHER WETTERBERICHT

87. évfolyam 300. szám + Budapest + 1974. október 27. vasárnap

Az időjárási helyzet és a várható időjárás:

Közép-Európát az elmúlt 24 órában hideg levegő árasztotta el. Vasárnap reggelre a hideg levegő első hulláma már a Fekete-tenger nyugati partvidékéig jutott el. Ezzel egyidőben az Atlanti-óceán északi térségében kialakult egy gyorsan mozgó mérsékeltövi ciklon. A ciklon melegfrontjának hatására Nyugat-Európában és Közép-Európa egy részén vasárnap délelőtt kb. 4-500 km széles sávban esett az eső. A hidegfront ugyanabban az időpontban még a Britszigeteknél járt. Amennyiben a frontrendszer jelenlegi, igen gyors mozgását megtartja, hatásaival a következő 36 órában a Kárpát-medencében is számolni kell.

Hazánkban szombaton felhőátvonulások voltak, néhány helyen 2, 4 órás napfénytartamot is mértek. Sokfelé keletkezett futó eső, a magasabb fekvésü helyeken hózápor, a Dunántúl egy-két helyéről zivatart is jelentettek. A lehullott csapadék mennyisége általában nem volt számottevő. A Duna-Tisza közén és a Bakony vidékén több helyen mértek 5, 8 mm közötti mennyiséget. A legtöbb eső, 10 mm, Kiskunhalason és Zircen esett. A legmagasabb nappali hőmérséklet a naposabb részeken 10, 13, másutt csak 7, 10 fok között volt. Vasárnapra virradó éjszaka erősen lehült a levegő. Az Alföldön és a Dunántúlon 0, +3, az Északi-hegyvidéken általában 0, -2 fokig hült le a levegő, de Borsodnádasdról 5 fokos legalacsonyabb hőmérsékletet jelentettek. Vasárnap délelőtt felhőátvonulások voltak, 11 órakor Sopronból és Pápáról jelentettek esőt. A hőmérséklet 11 órára 5, 8 fokig melkedett. Délelőtt a nyugat felől közeledő melegfront hatására a légnyomás süllyedni kezdett, a szél iránya a Dunántúlon már délire fordult.

Ma 12 órakor Budapesten a hőmérséklet 8 fok, a tengerszintre átszámitott légnyomás 758 mm, gyengén süllyed.

Várható időjárás hétfő estig:

Nyugat felől megnövekvő felhőzet, majd felhőátvonulások, vasárnap főképp csak a Dunántúlon, hétfőn az egész országban sokfelé esővel. Megélénkülő déli, délnyugati, hétfőre elsősorban a Dunántúlon északnyugatira forduló és megerősödő szél.
A várható legalacsonyabb éjszakai hőmérséklet: 3, 8 fok között,
a legmagasabb nappali hőmérséklet hétfőn: 10 fok körül.

Bóna Márta s.k.

A hőmérséklet napi középértéke és eltérése a 100 évi átlagtól /Budapesten/:

1974. X. 26.: 9,0 C° -0,1 C°

1871 óta ezen a napon Budapesten előfordult

legmagasabb hőmérséklet: 23,5 C° /1949/,
legalacsonyabb hőmérséklet: -4,6 C° /1890/.

74.0012.

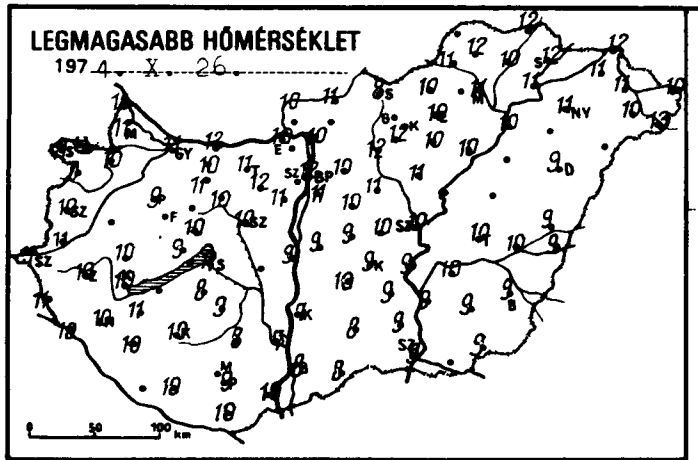
LEGMAGASABB HŐMÉRSÉKLET
1974. X. 26.

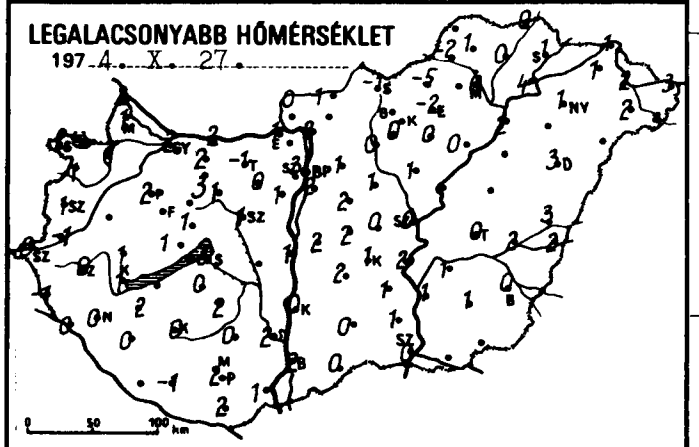
LEGALACSONYABB HŐMÉRSÉKLET
1974. X. 27.

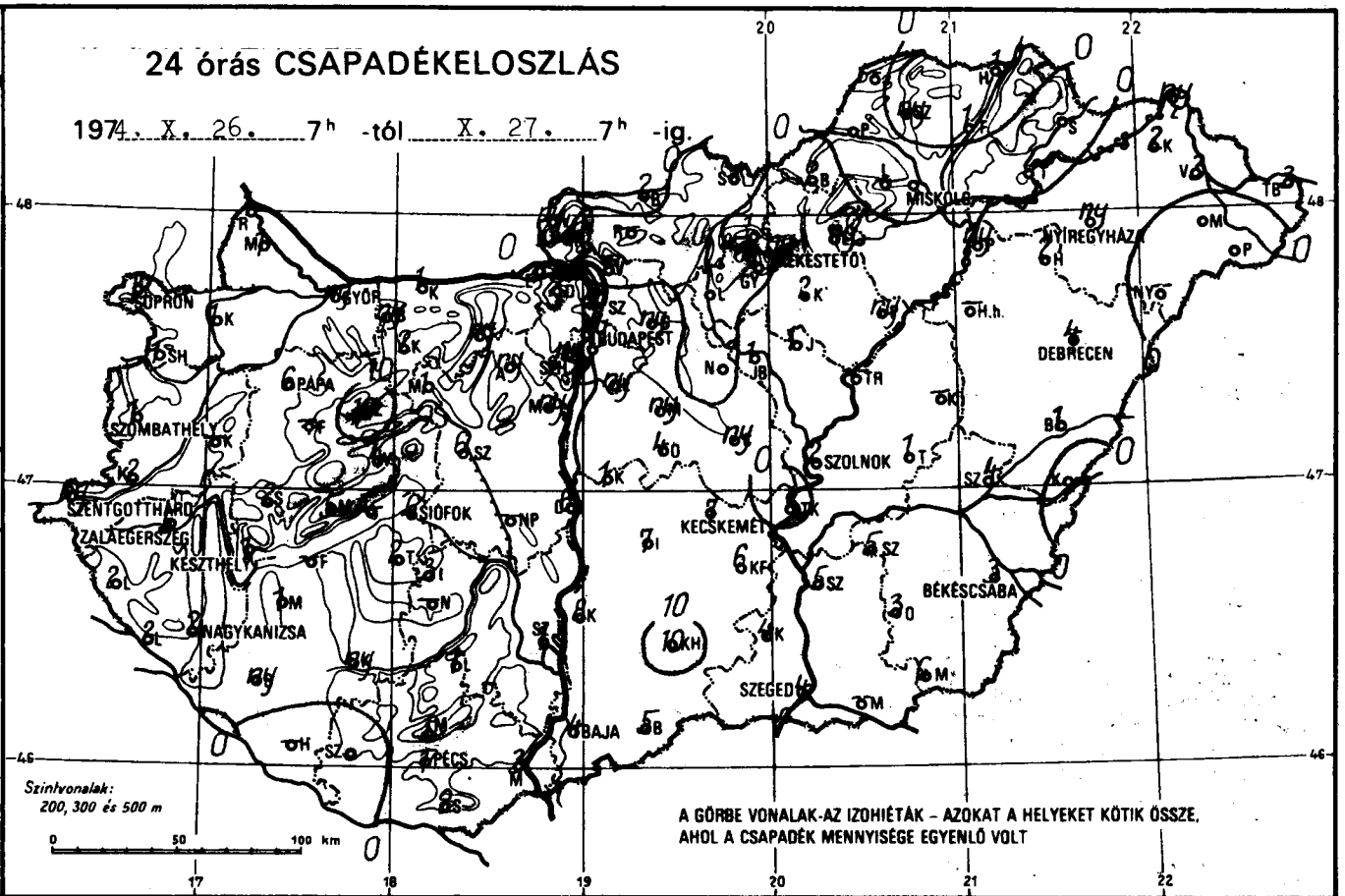
24 órás CSAPADÉKELOSZLÁS
1974. X. 26. 7h -tól X. 27. 7h -ig.
Szintvonalak:
200, 300 és 500 m
A GÖRBE VONALAK-AZ IZOHIÉTÁK – AZOKAT A HELYEKET KÖTIK ÖSSZE, AHOL A CSAPADÉK MENNYISÉGE EGYENLŐ VOLT
SOPRON
GYŐR
BUDAPEST
MISKOLC
NYÍREGYHÁZA
DEBRECEN
SZOMBATHELY
PAPA
SZOLNOK
SZENTGOTTHÁRD
ZALAEGERSZEG
KESZTHELY
SIÓFOK
KECSKEMÉT
BÉKÉSCSABA
NAGYKANIZSA
SZEGED
BAJA
PÉCS

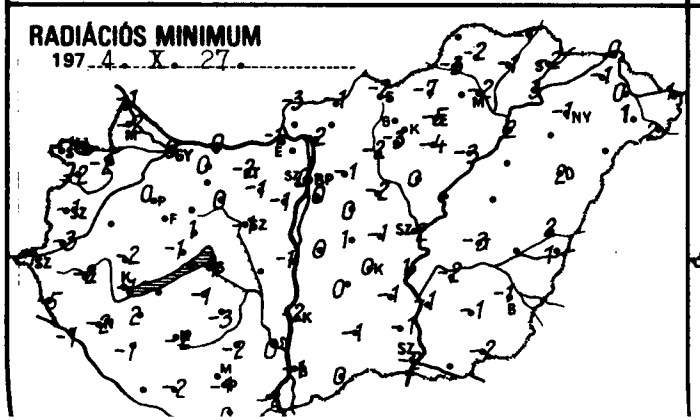
RADIÁCIÓS MINIMUM
1974. X. 27.

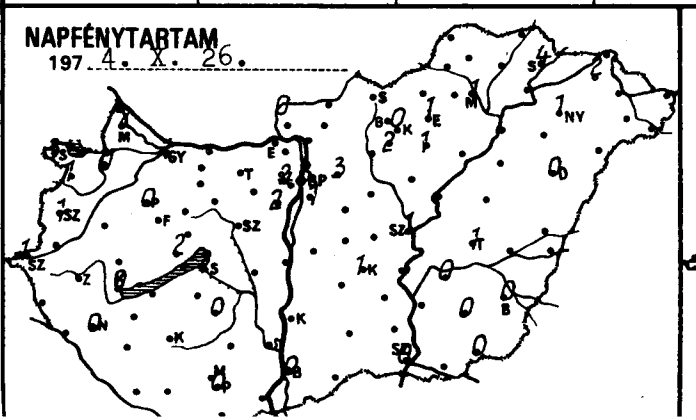
NAPFÉNYTARTAM
1974. X. 26.

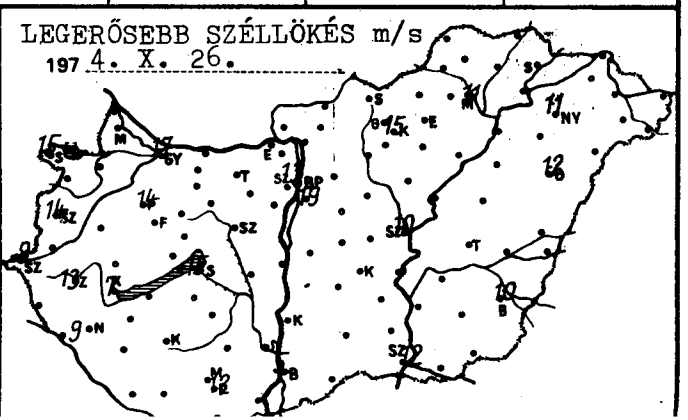
LEGERŐSEBB SZÉLLÖKÉS m/s
1974. X. 26.

	1974.X.27. 07 h -ig az utolsó 24 óra adatai							1974.X.27. 07 h -ig az utolsó 24 óra adatai						
	csapadék (mm)		max. hőmérséklet	min. hőmérséklet	rad. min.	napos órák		csapadék (mm)		max. hőmérséklet	min. hőmérséklet	rad. min.	napos órák	
Győr	ny	▽	11	2	0	1	Vác	.		10	2	-2		
Kapuvár	1		10	1	-2	0	Vámosmikola	ny		10	0	-3	0	
Mosonmagyaróvár	1		11	1	-2	2	Baja	4		8	2	-1	0	
Rajka	1		11	2	-1		Bácsalmás	5		8	0	0		
Sopron	1	▽	11	2	-1	3	Izsák	7		10	2	0		
Sopronhorpács	1		9	1	-2	1	Kalocsa	8		7	0	-2		
Káld	-		-	-	-		Kecskemét	7		9	1	0	1	
Körmend	2	⌴	11	-1	-3		Kiskunf. háza	6	⌴	9	1	-1		
Szentgotthárd	ny	≋	11	0	-1	1	Kiskunhalas	10		8	0	-1		
Szombathely	1	≋	10	1	-1	1	Kunszentmiklós	1	▽	9	2	0		
Lenti	2		11	-1	-5		Tiszakécske	.		9	2	1		
Letenye	2	≋	10	0	-1		Balassagyarmat	2	▽ ⌴	11	1	-1		
Nagykanizsa	2		10	0	-2	0	Romhány	-		-	-	-		
Zalaegerszeg	5	≋	10	0	-2		Salgótarján	.		8	-1	-2		
Farkasgyepű	-		-	-	-		Eger	ny		10	-2	-5	1	
Keszthely	1	▽	10	1	-1	0	Galyatető	1	✳	-	-	-		
Mencshely	5		9	1	-1	2	Gyöngyös	.		12	0	-3	2	
Pápa	6		9	2	0	0	Kékestető	ny	✳	2	-3	-4	0	
Sümeg	2		10	1	-2		Kompolt	2	▽	10	0	-4	1	
Tihany	-		-	-	-		Lőrinci	.	⌴	12	0	-2		
Veszprém	4		10	1	1		Poroszló	ny	⌴	10	0	-3		
Zirc	10		8	1	-2		Jászapáti	1	▽ ⌴	11	1	0		
Fonyód	-		-	-	-		Jászberény	1	▽ ⌴	11	1	-2		
Homokszt. györgy	-		-	-	-	-	Karcag	-		-	-	-		
Kaposvár	ny	⌴	10	0	-2		Szolnok	2		10	0	-2	1	
Marcali	1	▽	11	2	2		Tiszaroff	-		-	-	-		
Siófok	6	▽	11	5	4	2	Túrkeve	1		10	0	-3	1	
Somogyszob	ny		10	0	-1		Kistelek	4		9	1	-1		
Tab	2		8	0	-1		Makó	-		-	-	-		
Bábolna	ny	⌴	10	2	0		Szeged	4		9	0	-2	0	
Esztergom	.		10	1	-1		Szentes	5		9	1	-1		
Kisbér	2		11	3	-		Borsodnádasd	2	▽ ⌴	10	-5	-7		
Komárom	1	▽	12	2	0		Füged	1	⌴	10	0	-1		
Tatabánya	ny	⌴	11	1	-2		Hidasnémeti	1		12	0	-1		
Alcsútdoboz	ny	▽ ⌴	12	0	-1		Jósvafő	-		-	-	-	-	
Dunaújváros	6		9	1	-1		Lillafüred	.		10	-1	-1		
Martonvásár	ny		11	1	-1	2	Miskolc	.		11	0	-2	1	
Mór	1		10	1	0		Putnok	.		11	-2	-3		
Nagyhörcsökp.	-		-	-	-		Sárospatak	.		12	1	-2	4	
Szabadbattyán	6	⌴	10	1	-1		Szendrőlád	ny		12	1	-2		
Tiregszemcse	3		9	2	-3	0	Tokaj	.		11	4	3		
Lengyel	1		8	0	-2		Kisvárda	2		11	1	-1	2	
Nagykónyi	-		-	-	-		Mátészalka	.		10	2	1		
Szekszárd	1		7	2	0		Nyíregyháza	ny		11	1	-1	1	
Apátvarasd	1		8	1	0		Nyírlugos	-		-	-	-		
Mohács	3		10	1	-2		Pátyod	.	⌓	13	3	2		
Pécs	1		9	2	-1	0	Tiszabecs	3		10	3	1		
Siklos	2		10	2	0		Vásárosnamény	3	⌴	11	2	0		
Szigetvár	.		10	-1	-2		Záhony	ny		12	1	0		
Bp. Lőrinc	ny		11	2	0	1	Berettyóújfalu	1		9	3	2		
Bp. Met. Int.	ny	▽ ⌓	12	3	0	3	Debrecen	4	▽	9	3	2	0	
Bp. Szab. hegy	ny		9	0	-2	2	Hajdúdorog	2		-	-	-		
Cegled	ny		10	0	-1		Hortobágy	-		-	-	-		
Dobogókő	2	✳	5	-1	-2		Körösszakál	.		9	2	1		
Gödöllő	ny		10	1	-1	3	Polgár	ny		10	2	2		
Királyrét	-		-	-	-		Békéscsaba	3		9	0	-1	0	
Monor	ny		10	2	0		Mezőhegyes	6	⌴	9	0	2	0	
Nagykáta	.	⌴	11	1	-2		Orosháza	3		9	1	-1	0	
Orkény	4		9	2	1		Szarvas	5		10	1	-2	0	
Pentendre	2		10	3	2		Szeghalom	4		10	2	-		

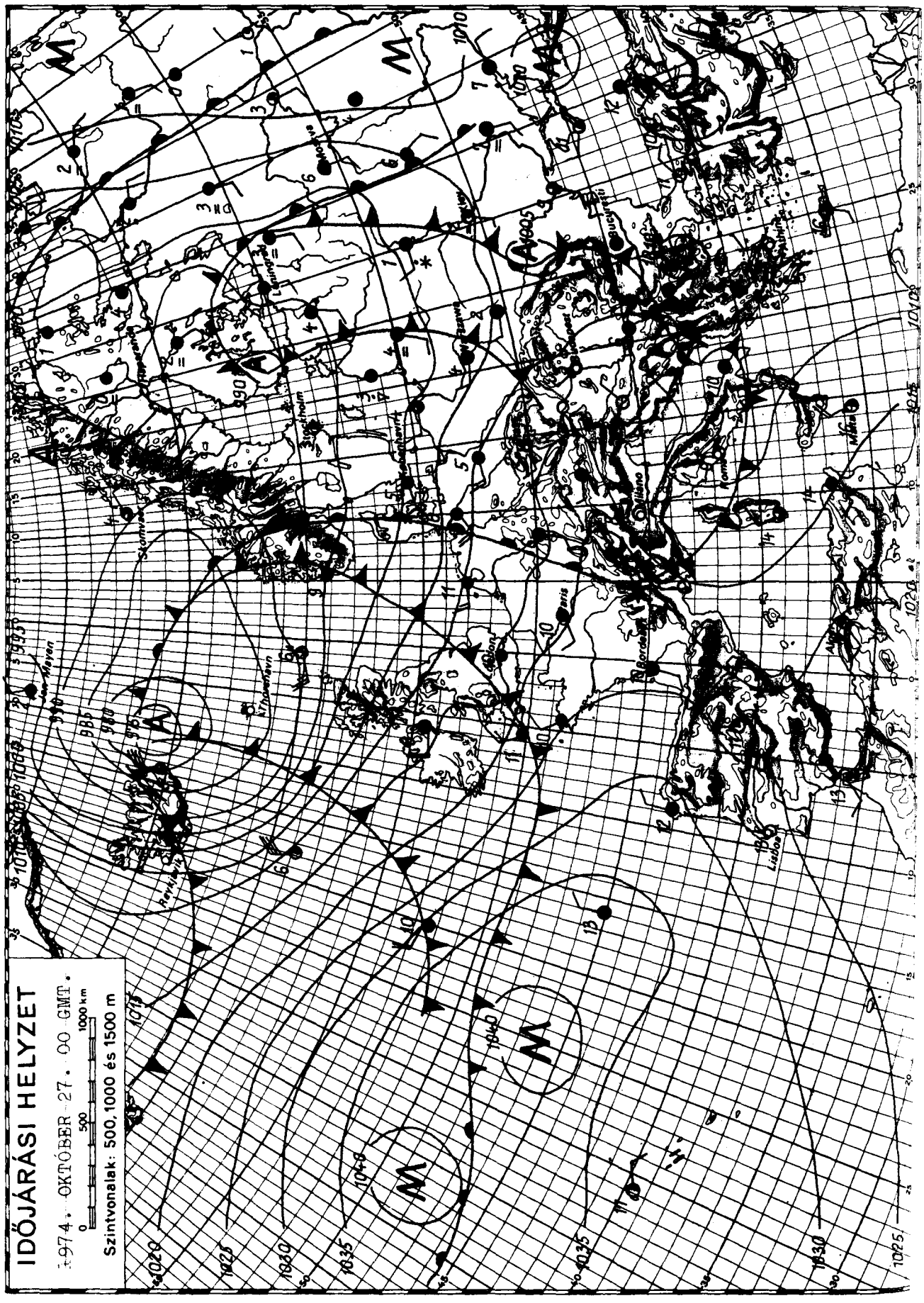

KIADJA: ORSZÁGOS METEOROLÓGIAI SZOLGÁLAT

Készíti: Központi Előrejelző Intézet Előrejelző Osztálya — T.: 275-018 — Megjelenik naponként

Évi előfizetési díja: 720,—Ft — Megrendelhető: 1024 Budapest, II., Kitaibel Pál u. 1. Telefon: 353-500,

Kiadásért felel: az OMSZ elnöke — Szerkesztésért felel: a KEI igazgatója

OFFSET

IDŐJÁRÁSI NAPIJELENTÉS

ЕЖЕДНЕВНЫЙ МЕТЕОРОЛОГИЧЕСКИЙ БЮЛЛЕТЕНЬ · DAILY WEATHER REPORT
BULLETIN QUOTIDIEN DE TEMPS · TÄGLICHER WETTERBERICHT

87. évfolyam 301. szám + Budapest + 1974. október 28. hétfő

Az időjárási helyzet és a várható időjárás:

Európa nagy részének időjárását egyetlen - középpontjával Dél-Skandinávia fölött elhelyezkedő - mérsékelt égővi ciklon határozza meg. A hatása alatt álló területeken többfelé esik az eső, helyenként záporok, zivatarok keletkeznek. A magasabb hegyeken, valamint a negativ hőmérsékletü észak-európai részeken többfelé havazik. Közép-Európa időjárását a következő 36 órában is a már emlitett ciklon áramlási rendszerében érkező különböző hőmérsékletü és nedvességtartalmú levegőhullámok határozzák meg, igy a Kárpát-medence időjárása továbbra is változékony marad.

Hazánkban vasárnap csak az északnyugati országrészben nem haladta meg a 3 órát a napsütés időtartama; az ország többi részén általában 5, 8 órán át sütött a nap. Többfelé volt kisebb eső, a magasabb hegyeken gyenge havazás, de a ma reggel 7 óráig lehullott csapadék mennyisége sehol sem haladta meg a 7 mm-t. Napközben a hőmérséklet 8, 13 fokig emelkedett. A megnövekedett felhőzet miatt az éjszakai lehülés ezúttal nem volt erős: hajnalra 1, 6 fokig hült le a levegő. Hétfőn délelőtt jobbára erősen felhős, vagy borult volt az ég, kisebb eső többfelé esett. A hőmérséklet 11 órakor 4, 9 fok között váltakozott.

Ma 12 órakor Budapesten a hőmérséklet 8 fok, a tengerszintre átszámitott légnyomás 752 mm, nem változik.

Várható időjárás kedd estig:

Jobbára erősen felhős idő, szórványosan megismétlődő esővel, záporral, a magasabb hegyeken átfutó havas esővel, hózáporral.
Mérsékelt déli, délnyugati, később többfelé megélénkülő, a Dunántúlon helyenként megerősödő, átmenetileg északnyugatira forduló szél.
A várható legalacsonyabb éjszakai hőmérséklet: 1, 6,
a legmagasabb nappali hőmérséklet kedden: 6, 11 fok között.

Rábai Attila s.k.

TÁVOLABBI KILÁTÁSOK PÉNTEK REGGELIG:

Erősen felhős, hüvös idő újabb esőkkel.
A legalacsonyabb hajnali hőmérséklet: 1, 6 fok között.
A legmagasabb nappali hőmérséklet: 6, 11 fok között.
Jelentős mennyiségü csapadék /legalább 5 mm/ az ország területének 100 százalékán várható.

KÖZÉPTÁVU ELŐREJELZŐ OSZTÁLY

A hőmérséklet napi középértéke és eltérése a 100 évi átlagtól /Budapesten/:

1974. X. 27.:	6,5 C°	-2,3 C°

1871 óta ezen a napon Budapesten előfordult

Legmagasabb hőmérséklet: 23,2 C° /1923/.
Legalacsonyabb hőmérséklet: -3,0 C° /1946/.

74.0013.

LEGMAGASABB HŐMÉRSÉKLET

197 4. X. 27.

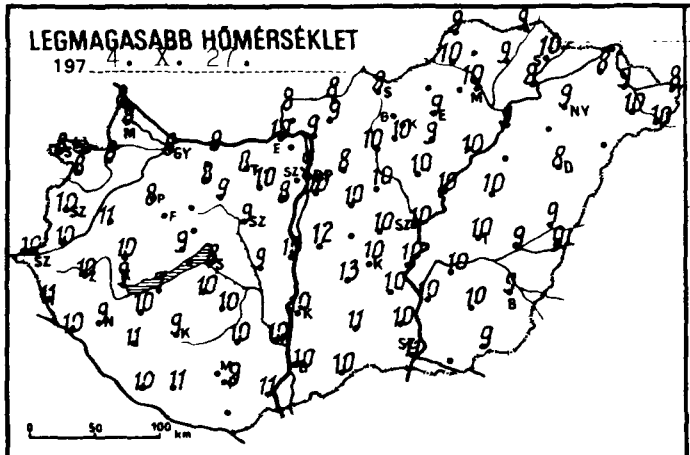

LEGALACSONYABB HŐMÉRSÉKLET

197 4. X. 28.

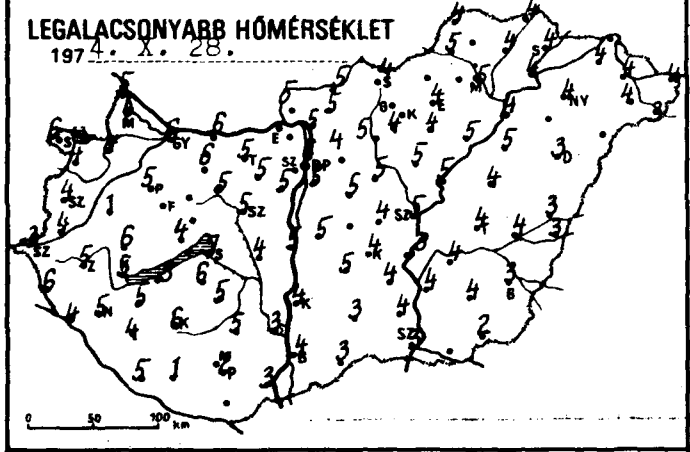

24 órás CSAPADÉKELOSZLÁS

197 4. X. 27. 7h -tól X. 28. 7h -ig.

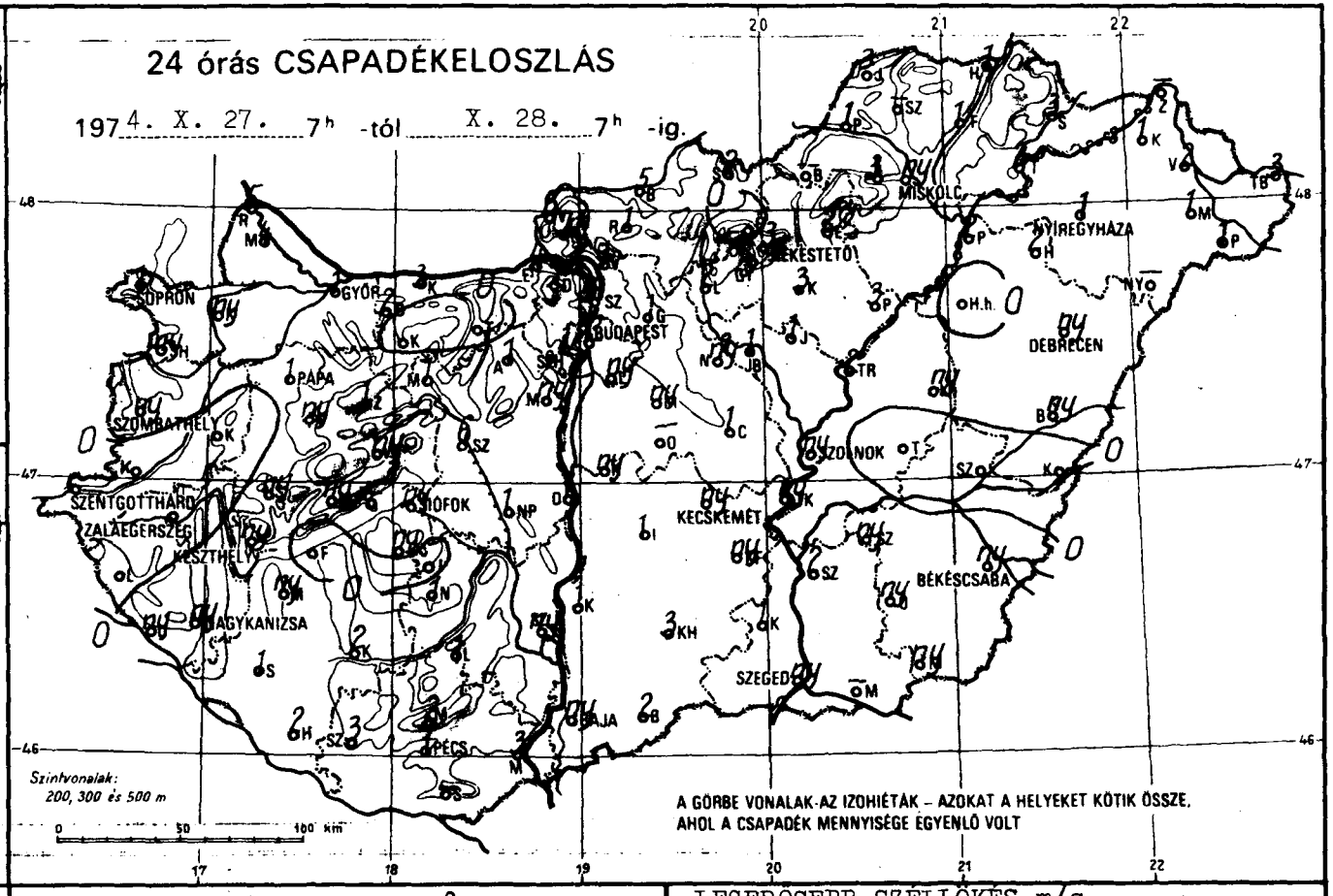

A GÖRBE VONALAK AZ IZOHIÉTÁK – AZOKAT A HELYEKET KÖTIK ÖSSZE, AHOL A CSAPADÉK MENNYISÉGE EGYENLŐ VOLT

RADIÁCIÓS MINIMUM

197 4. X. 28.

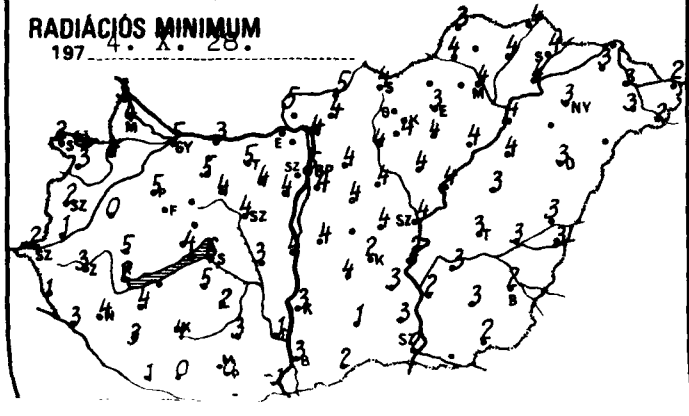

NAPFÉNYTARTAM

197 4. X. 27.

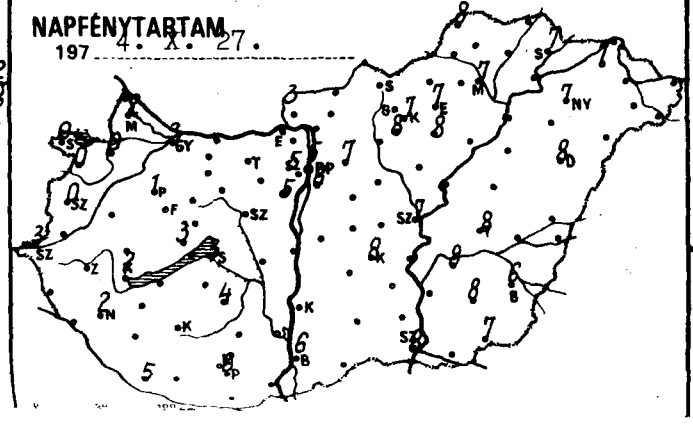

LEGERŐSEBB SZÉLLÖKÉS m/s

197 4. X. 27.

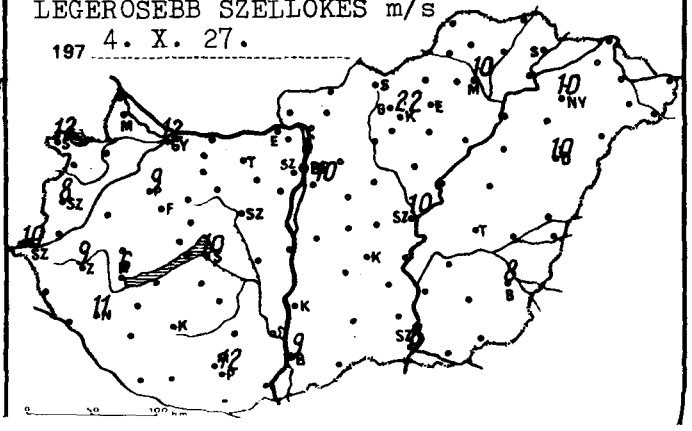

	1974.X.28. 07 h -ig az utolsó 24 óra adatai							1974.X.28. 07 h -ig az utolsó 24 óra adatai						
	csapadék (mm)		max. hőmérséklet	min. hőmérséklet	rad. min.	napos órák		csapadék (mm)		max. hőmérséklet	min. hőmérséklet	rad. min.	napos órák
Győr	1		8	6	5	3	Vác	1	,	9	5	4	
Kapuvár	ny		8	4	4	0	Vámosmikola	3		8	5	5	3
Mosonmagyaróvár	4		8	6	4	2	Baja	ny		10	4	3	6
Rajka	5		8	5	3		Bácsalmás	2		10	3	2	
Sopron	1		8	6	2	0	Izsák	1		13	5	4	
Sopronhorpács	ny		8	4	3	0	Kalocsa	1		10	4	3	
Káld	.		11	1	0		Kecskemét	ny		10	4	2	8
Körmend	.		10	4	1		Kiskunf. háza	ny		10	4	3	
Szentgotthárd	.		10	3	2	3	Kiskunhalas	3		11	3	1	
Szombathely	ny		10	4	2	0	Kunszentmiklós	ny	,	12	5	4	
Lenti	.		11	6	1		Tiszakécske	ny		10	3	2	
Letenye	ny		10	4	3		Balassagyarmat	5	▽	8	5	5	
Nagykanizsa	ny		9	5	4	2	Romhány	1	,	9	5	4	
Zalaegerszeg	.		10	5	3		Salgótarján	2	,	8	4	4	
Farkasgyepű	ny		7	4	2		Eger	2		9	4	3	7
Keszthely	ny		9	5	2	2	Galyatető	.		3	-3	-4	
Mencshely	ny		7	4	2	3	Gyöngyös	3		10	4	4	8
Papa	1		8	5	5	1	Kékestető	3	* ≡	2	-1	-1	7
Sümeg	ny		10	6	5		Kompolt	3		9	4	4	8
Tihany	-		-	-	-		Lőrinci	2	,	10	5	4	
Veszprém	ny		9	4	4		Poroszló	3		10	5	4	
Zirc	1		7	2	2		Jászapáti	1		10	5	4	.
Bonyód	.		7	5	-		Jászberény	1		10	5	3	
Homokszt. györgy	2		10	5	1	5	Karcag	ny		10	4	3	
Kaposvár	2		9	6	4		Szolnok	ny		10	5	4	7
Marcali	ny	▽	10	5	4		Tiszaroff	2		10	5	4	
Siófok	ny		8	7	6	3	Túrkeve	.		10	4	3	8
Somogyszob	1		11	4	3		Kistelek	1		10	4	3	
Tab	ny		10	6	5		Makó	-		-	-	-	
Bábolna	2		8	5	4		Szeged	ny		11	3	2	8
Esztergom	4		10	-	-		Szentes	2		10	4	2	
Kisbér	.		8	6	5		Borsodnádasd	-		-	-	-	
Komárom	3		9	6	3		Fügöd	1		9	4	4	
Tatabánya	.		8	5	5		Hidasnémeti	1		9	4	4	
Alcsútdoboz	1		10	5	4		Jósvafő	3		9	4	3	8
Dunaújváros	1		10	5	4		Lillafüred	3		9	3	2	
Martonvásár	ny		8	5	4	5	Miskolc	ny		10	5	4	7
Mór	1		9	5	4		Putnok	1	,	10	5	4	
Nagyhörcsökp.	1		9	4	3		Sárospatak	3		10	4	4	7
Szabadbattyán	6		9	5	4		Szendrőlád	-		-	-	-	
Tegzemcse	.		10	5	2	4	Tokaj	2		8	4	4	
Tengyel	1		10	5	3		Kisvárda	1		8	4	3	7
Nagykónyi	1	,	10	5	5		Mátészalka	1	,	10	4	3	
Szekszárd	ny		10	3	1		Nyíregyháza	1		9	4	3	7
Apadétető	2		9	4	3		Nyírlugos	-		-	-	-	
Mohács	3		11	3	-1		Pátyod	1	▽	10	3	2	
Pécs	1		9	2	0	6	Tiszabecs	3		8	4	2	
Siklós	-		-	-	-		Vásárosnamény	2		9	4	3	
Szigetvár	3		11	1	0		Záhony	-		-	-	-	
Bp. Lőrinc	ny		10	5	4	6	Berettyóújfalu	ny		9	3	3	
Bp. Met. Int.	2		9	6	5	5	Debrecen	ny	=	8	3	3	8
Bp. Szab. hegy	1	,	6	3	3	5	Hajdúdorog	2		-	-	-	
Cegled	1		10	4	4		Hortobágy	.		-	5	4	
Dobogókő	7	*	4	2	2		Körösszakál	.		9	3	3	
Godollő	1		8	4	4	7	Polgár	2		9	4	4	
Kiralyret	7	,	9	4	4		Békéscsaba	ny		9	3	2	6
Monor	ny		10	5	4		Mezőhegyes	ny		9	2	2	7
Nagykáta	ny		10	5	4		Orosháza	ny		10	4	3	8
Örkeny	-		-	-	-		Szarvas	ny	,	10	4	3	8
Szentendre	2	,	10	6	4		Szeghalom	.		9	4	3	

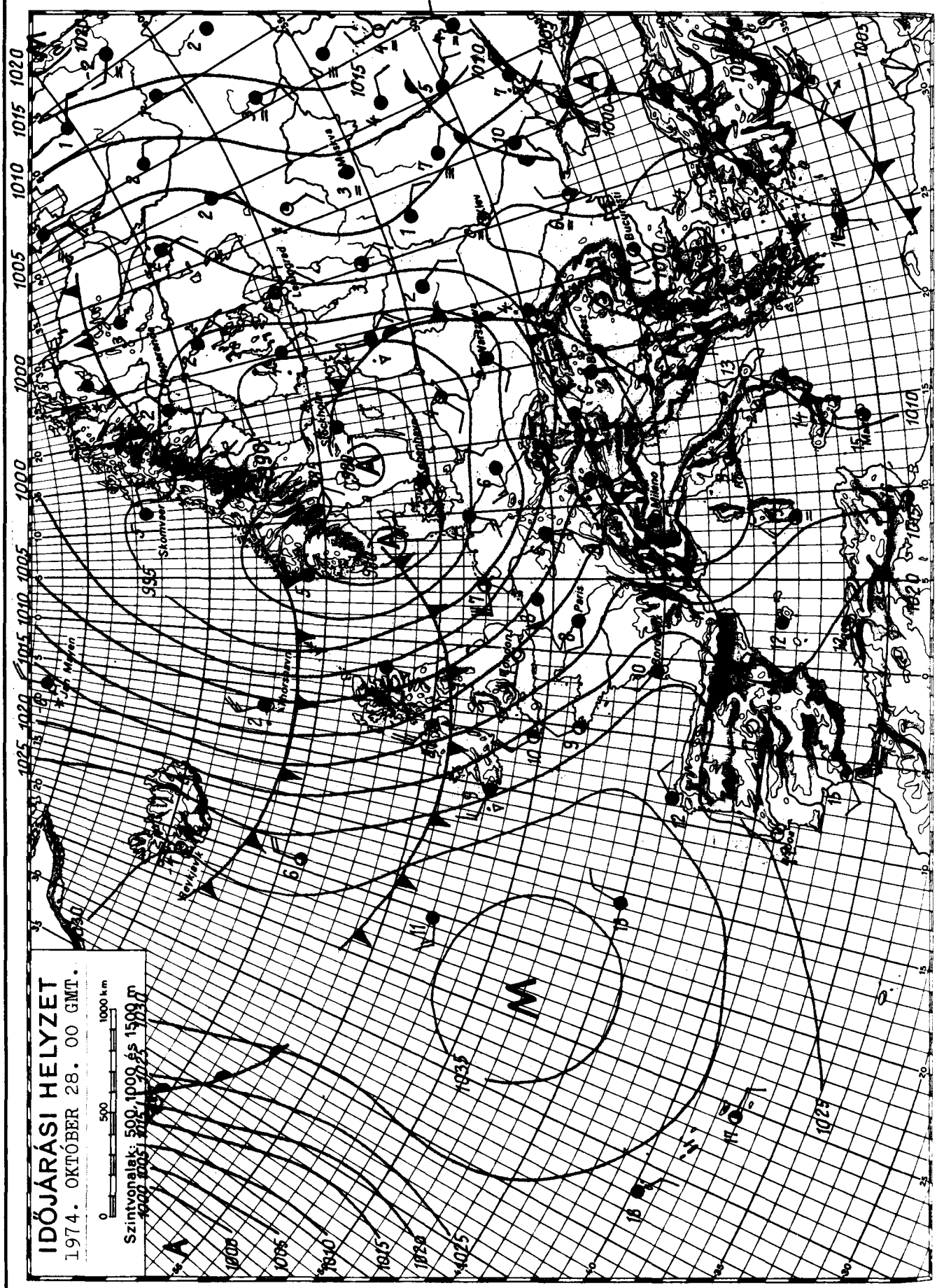

KIADJA: ORSZÁGOS METEOROLÓGIAI SZOLGÁLAT

Készíti: Központi Előrejelző Intézet Előrejelző Osztálya — T.: 273 - 018 — Megjelenik naponként —

Évi előfizetési díja: 720,—Ft — Megrendelhető: 1024 Budapest, II., Kitaibel Pál u. 1. Telefon: 353-500,

Kiadásért felel: az OMSZ elnöke — Szerkesztésért felel: a KEI igazgatója

OFFSET

IDŐJÁRÁSI NAPIJELENTÉS

ЕЖЕДНЕВНЫЙ МЕТЕОРОЛОГИЧЕСКИЙ БЮЛЛЕТЕНЬ • DAILY WEATHER REPORT
BULLETIN QUOTIDIEN DE TEMPS • TÄGLICHER WETTERBERICHT

87. évfolyam 302. szám + Budapest + 1974. október 29. kedd

Az időjárási helyzet és a várható időjárás:

Szárazföldünk legnagyobb részén folytatódik a változékony, hüvös időjárás. Hétfőn Nyugat- és Közép-Európában a hőmérséklet csúcsértéke 1, 7 fokkal alacsonyabb volt, mint a sokévi átlag. Kontinensünk nagy részén esős az idő, az Alpok és a Kárpátok térségének hegyvidékein zivatarok, havazások is előfordulnak. A következő 36 óra folyamán a Kárpát-medencében továbbra is hüvös marad az idő, de eső már kevesebb helyen lesz.

Hazánkban hétfőn borult idő volt. Sok helyen esett az eső. A ma reggel 7 óráig lehullott eső mennyisége az ország északi megyéiben általában 3 mm alatt maradt, máshol azonban általában elérte az 5, 10 mm-t, a déli megyékben a 10, 20 mm-t, sőt Pécsről 25, Bajáról 30, Mohácsról 32, Siklósról 38 mm-t jelentettek. A legmagasabb nappali hőmérséklet 6, 10 fok között alakult. Ma hajnalra északon 0, +2, máshol +2, +5 fokig hült le a levegő. Délelőtt borult idő volt, az ország északnyugati része kivételével mindenütt esett az eső, a Kékestetőn havazott. A hőmérséklet 11 órakor 3, 6 fok között volt.

Ma 12 órakor Budapesten a hőmérséklet 5 fok, a tengerszintre átszámitott légnyomás 749 mm, alig változik.

Várható időjárás szerda estig:

Időnként kissé felszakadozó felhőzet, kedden több, szerdán már kevesebb esővel, a magasabb hegyeken havazással.
Mérsékelt, időnként megélénkülő, a Dunántúlon megerősödő északi, északnyugati szél.
A hajnali órákban egy-két helyen köd.
A várható legalacsonyabb éjszakai hőmérséklet: általában 0, +5 fok között, északnyugaton helyenként 0 fok alatt;
a legmagasabb nappali hőmérséklet szerdán: 5, 9 fok között lesz.

Bartha Péterné s.k.

A hőmérséklet napi középértéke és eltérése a 100 évi átlagtól /Budapesten/:

1974. X. 28.: 7,9 C° -0,8 C°

1871 óta ezen a napon Budapesten előfordult

legmagasabb hőmérséklet: 24,7 C° /1923/,
legalacsonyabb hőmérséklet: -1,4 C° /1920/.

74.0026.

LEGMAGASABB HŐMÉRSÉKLET

1974. X. 28.

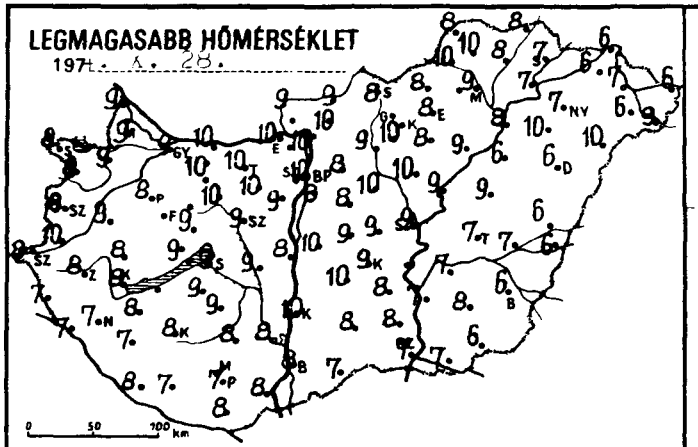

LEGALACSONYABB HŐMÉRSÉKLET

1974. X. 29.

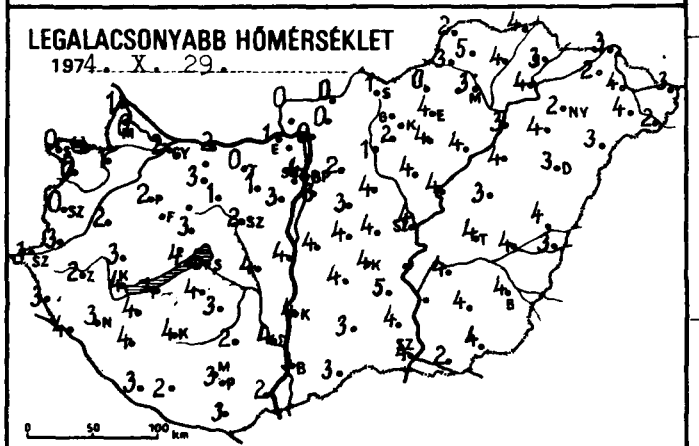

RADIÁCIÓS MINIMUM

1974. X. 29.

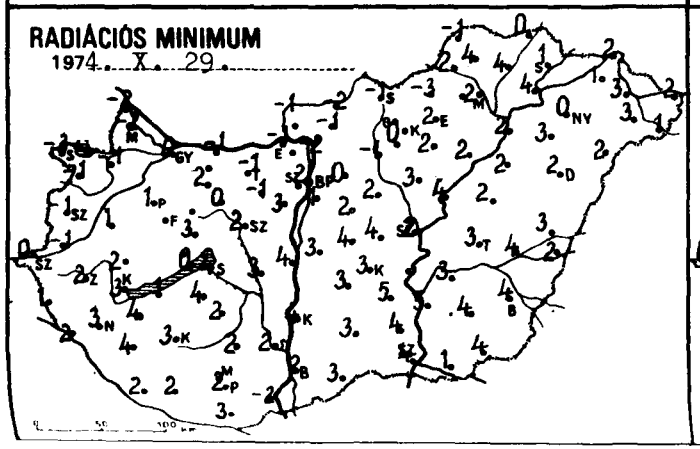

24 órás CSAPADÉKELOSZLÁS

1974. X. 28. 7h -tól X. 29. 7h -ig.

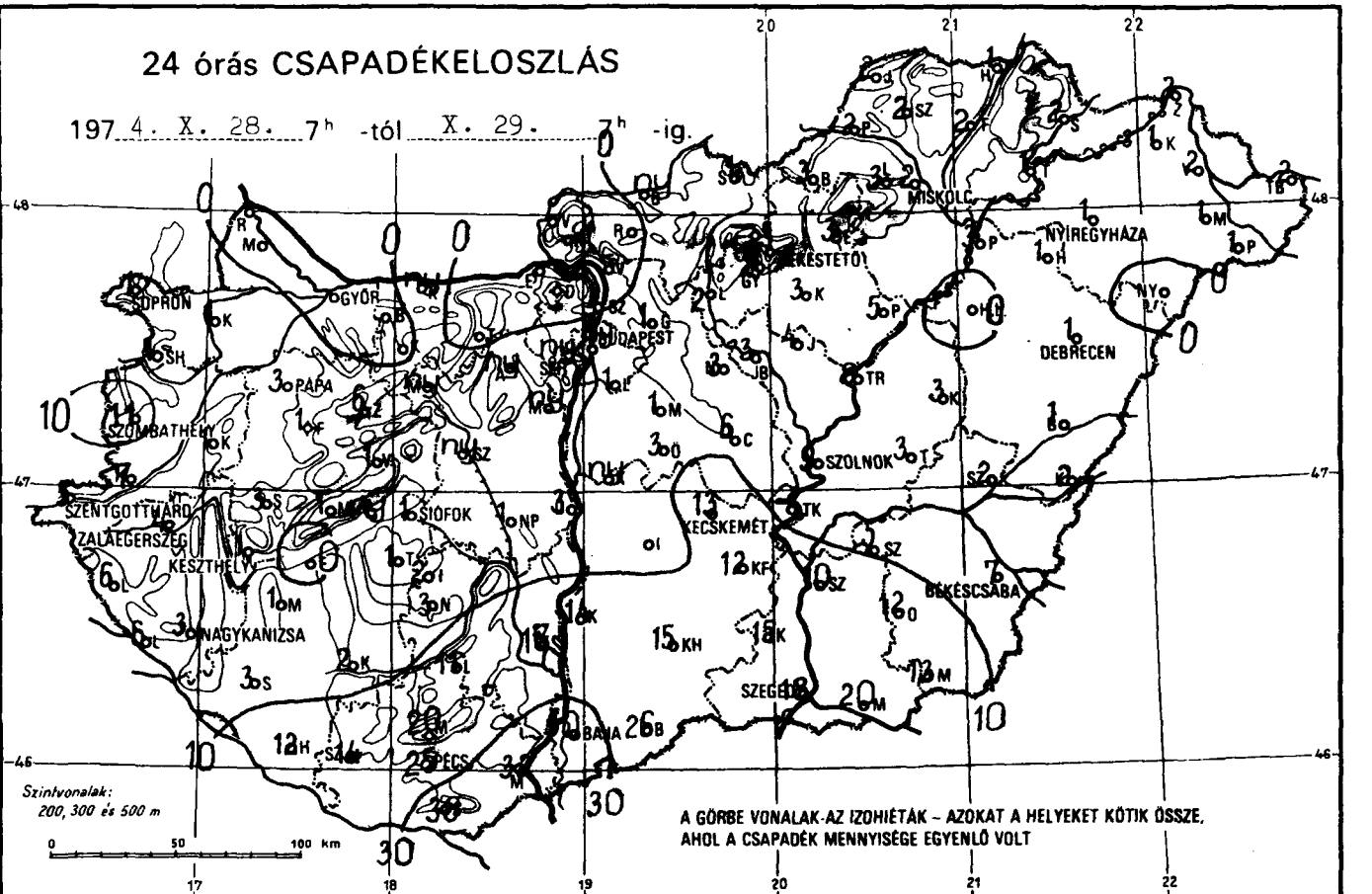

NAPFÉNYTARTAM

1974. X. 28.

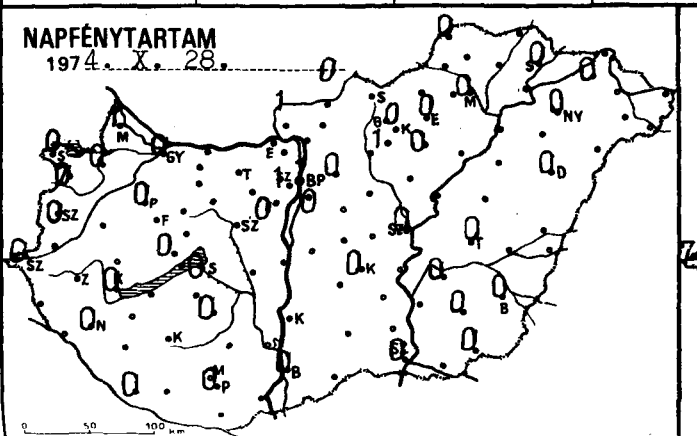

LEGERŐSEBB SZÉLLÖKÉS m/s

1974. X. 28.

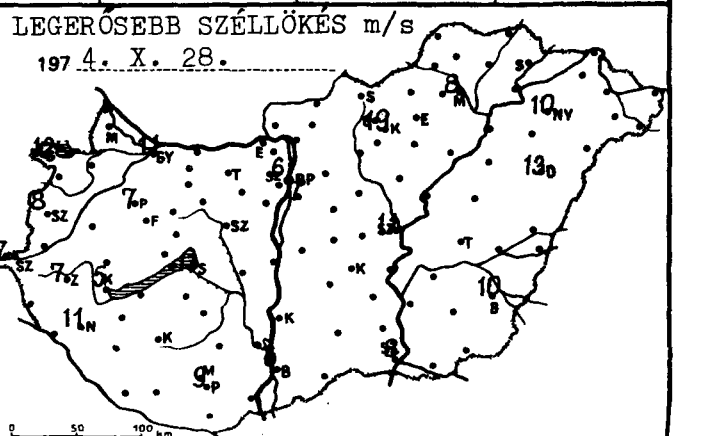

	1974.X.29. 07 h -ig az utolsó 24 óra adatai							1974.X.29. 07 h -ig az utolsó 24 óra adatai						
	csapadék (mm)		max. hőmérséklet	min. hőmérséklet	rad. min.	napos órák		csapadék (mm)		max. hőmérséklet	min. hőmérséklet	rad. min.	napos órák	
őr	.		9	2	0	0	Vác	.	=	10	0	-2		
puvár	1		9	1	-1	0	Vámosmikola	.		9	0	-1	1	
sonmagyaróvár	.		9	0	-2	1	Baja	30		8	3	2	0	
ka	.		9	1	-2		Bácsalmás	26		7	3	3		
ron	1		8	0	-3	0	Izsák	8		10	4	3		
ronhorpács	1		8	0	-1	0	Kalocsa	14		10	4	4		
ld	.		9	2	1		Kecskemét	13		9	4	3	0	
rmend	7	=	10	3	1		Kiskunf. háza	12		8	5	5		
ntgotthárd	5		8	1	0	0	Kiskunhalas	15		8	3	3		
mbathely	11		8	0	-1	0	Kunszentmiklós	ny		10	4	3		
ti	6		7	3	1		Tiszakécske	-		-	-	-		
enye	6		7	4	2		Balassagyarmat	ny	V	9	0	-2		
gykanizsa	3		7	3	3	0	Romhány	.		10	0	-1		
aegerszeg	4		8	2	2		Salgótarján	1		8	1	-1		
rkasgyepű	1		8	2	0		Eger	3		8	4	2	0	
szthely	1		8	4	3	0	Galyatető	-		-	-	-		
ncshely	1		7	3	2	0	Gyöngyös	2		10	2	0	1	
pa	3		8	2	1	0	Kékestető	3	X	1	-2	-2	0	
neg	3		8	3	2		Kompolt	3		8	4	2	0	
nany	ny		9	4	0		Lőrinci	2		9	1	-1		
szprém	1		9	3	3		Poroszló	5		9	4	2		
c	6		8	1	-2		Jászapáti	4		10	4	3		
nyód	.		-	4	1		Jászberény	3		9	5	4		
moksz. györgy	12		8	3	2	0	Karcag	3		9	3	2		
posvár	2		8	4	3		Szolnok	9		9	4	2	0	
rcali	1	,	8	4	4		Tiszaroff	8		9	4	4		
fok	1		9	5	4	0	Túrkeve	3		7	4	3	0	
mogyszob	3		7	4	4		Kistelek	15		8	4	4		
b	1		9	4	4		Makó	20		7	2	1		
bolna	.	⌓	9	2	0		Szeged	18		7	4	4	0	
ztergom	.	=	10	1	-1		Szentes	10		7	-	5		
sbér	.		10	3	2		Borsodnádasd	3		8	0	-3		
márom	ny		10	2	-1		Fügöd	2		8	4	4		
tabánya	.		10	0	-1		Hidasnémeti	1		8	4	0		
csütdoboz	ny		10	1	-1		Jósvafő	2		8	2	-1	0	
naújváros	3		8	4	4		Lillafüred	3		7	2	1		
rtonvásár	ny	,	9	3	3	0	Miskolc	2		9	3	2	0	
ór	ny		10	1	0		Putnok	2		10	3	2		
gyhörcsökp.	1		9	4	3		Sárospatak	2		7	3	1	0	
abadbattyán	ny	,	9	2	2		Szendrőlád	2		10	5	4		
gszemcse	2		9	3	2	0	Tokaj	1		7	4	4		
ngyel	11		8	2	2		Kisvárda	1		6	2	1	0	
gykónyi	3		9	4	3		Mátészalka	1	,	6	4	3		
ekszárd	16		8	4	2		Nyíregyháza	1		7	2	0	0	
sinatető	20		5	2	1		Nyírlugos	.		10	3	2		
phács	32		8	2	-2		Pátyod	1	V	9	2	1		
cs	25		7	3	2	0	Tiszabecs	2		6	3	2		
klos	38		8	3	3		Vásárosnamény	2		7	4	3		
ngetvár	14		7	2	2		Záhony	2		6	3	2		
Lőrinc	1		8	3	1	0	Berettyóújfalu	1		6	4	3		
Met. Int.	ny	V	10	4	2	1	Debrecen	1		6	3	2	0	
Szab. hegy	ny	,	7	1	0	1	Hajdúdorog	1		10	4	3		
gled	6		9	4	4		Hortobágy	.		6	4	2		
bogokő	.	X	5	0	-2		Körösszakál	2		6	3	2		
ldllő	1		8	2	0	0	Polgár	3		8	3	2		
ralyrét	.	=	8	-2	-3		Békéscsaba	7		6	4	4	0	
cnor	1		8	3	2		Mezőhegyes	13		6	4	4	0	
agykata	3		10	4	2		Orosháza	12		8	4	4	0	
rkeny	3		9	4	4		Szarvas	5		7	4	3	0	
ntendre	.		10	2	2		Szeghalom	2		7	4	4		

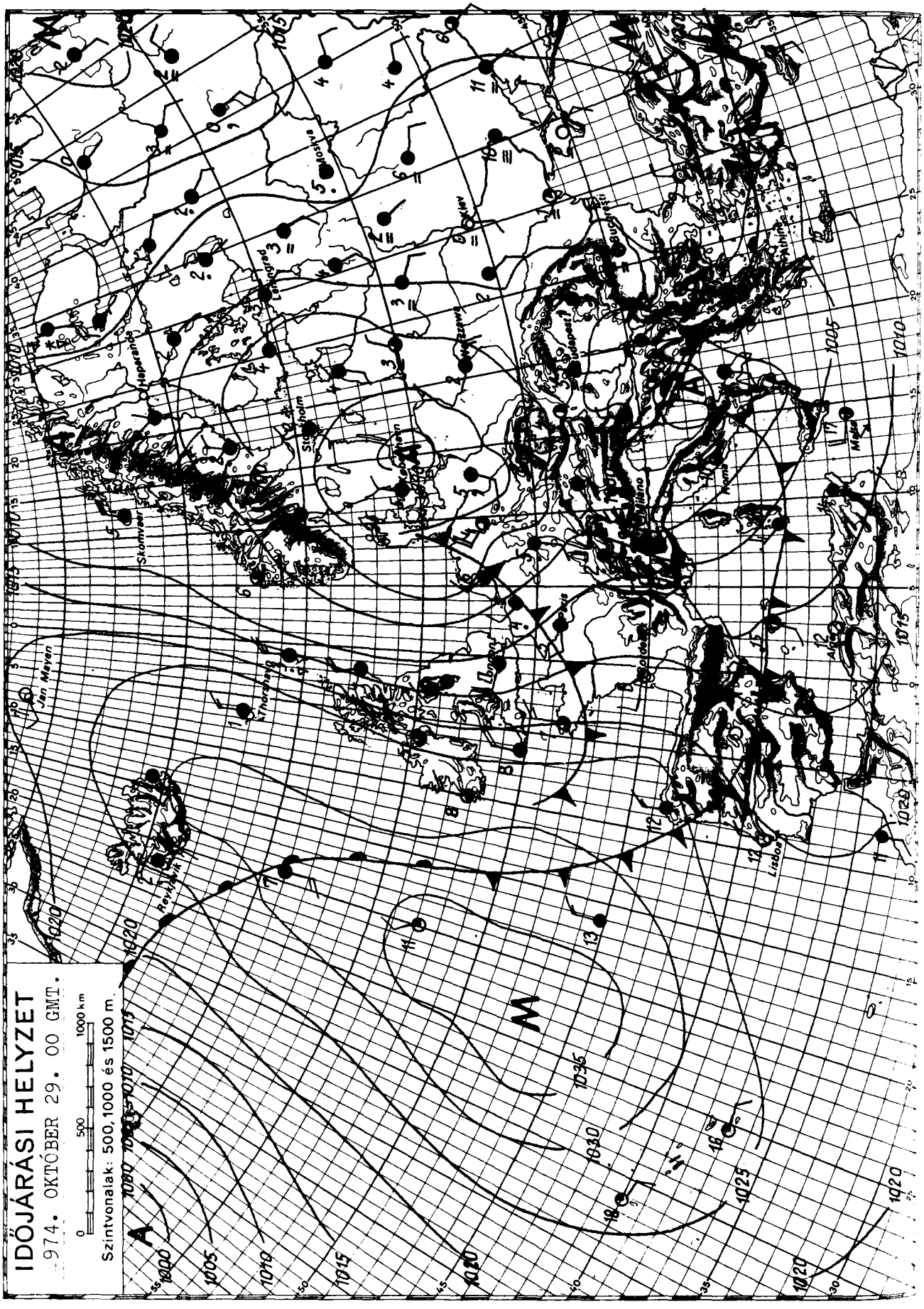

KIADJA: ORSZÁGOS METEOROLÓGIAI SZOLGÁLAT
Készíti: Központi Előrejelző Intézet Előrejelző Osztálya — T.: 273 - 018 — Megjelenik naponként
Évi előfizetési díja: 720,—Ft — Megrendelhető: 1024 Budapest, II., Kitaibel Pál u. 1. Telefon: 353-500,
Kiadásért felel: az OMSZ elnöke — Szerkesztésért felel: a KEI igazgatója

IDŐJÁRÁSI NAPIJELENTÉS

ЕЖЕДНЕВНЫЙ МЕТЕОРОЛОГИЧЕСКИЙ БЮЛЛЕТЕНЬ • DAILY WEATHER REPORT
BULLETIN QUOTIDIEN DE TEMPS • TÄGLICHER WETTERBERICHT

37. évfolyam 303. szám + Budapest + 1974. október 30. szerda

Az időjárási helyzet és a várható időjárás:

A Balti-tengertől Közép-Európán át a Balkán-félszigetig egy kb. 1500 km széles alacsony nyomású légköri képződmény húzódik. Ennek a légköri képződménynek az egyik fő középpontja ma reggel Szófia térségében volt. Az alacsony nyomású zóna keleti oldalán enyhe, a nyugati oldalán hideg levegő áramlik észak, illetve dél felé. A két levegő fajta keveredésének területén a Balti-tenger környékén, az Alpok a Keleti-Kárpátok vidékén, valamint a Balkán-félszigeten sokfelé esett az eső, helyenként havazások is voltak. A következő 36 óra folyamán a Kárpát-medence időjárása továbbra is változékony, az évszakhoz képest hüvös marad.

Hazánkban kedden az északnyugati megyékben néhány órára kisütött a nap. Az ország többi részén borult maradt az ég. A Somogyszob, Siófok, Vác vonaltól keletre mindenütt esett az eső. A lehullott csapadék mennyisége általában csapadéknyom és 9 mm között váltakozott, de néhány helyen elérte a 10 mm-t, sőt Borsodnádasdon és Lillafüreden 12, Miskolcon 13, Hidasnémetiben 15 mm-t mértek. Elsősorban a magasabb hegyeken havazott. A Mátra magasabb csúcsain 13, 20 cm vastag hótakaró keletkezett. A hőmérséklet napközben 4, 10 fokig emelkedett. Szerda hajnalra az erősen felhős keleti megyékben 2, 4, máshol -3, +2 fokig hült le a levegő. Ma délelőtt a nyugati, északnyugati megyékben változóan, máshol erősen felhős idő volt. A keleti országrészből újabb esőket jelentettek. A hőmérséklet 11 órakor 3, és 7 fok között váltakozott.

Ma 12 órakor Budapesten a hőmérséklet 6 fok, a tengerszintre átszámított légnyomás 751 mm, gyengén süllyed.

Várható időjárás csütörtök estig:

Keleten több, nyugaton kevesebb felhő, elsősorban szerdán keleten többfelé eső, a hegyeken havazás.
Mérsékelt, időnként megélénkülő északi, északkeleti szél.
Éjszaka és reggel többfelé ködképződés.
Várható legalacsonyabb éjszakai hőmérséklet: nyugaton +1, -3, keleten +1, +4,
legmagasabb nappali hőmérséklet csütörtökön: 5, 10 fok között.

Vadkerti Ferenc s.k.

A hőmérséklet napi középértéke és eltérése a 100 évi átlagtól /Budapesten/:

1974. X. 29.	5,0 C°	-3,6 C°

1871 óta ezen a napon Budapesten előfordult

Legmagasabb hőmérséklet:	23,5 C° /1928/,
Legalacsonyabb hőmérséklet:	-5,0 C° /1920/.

74.0027.

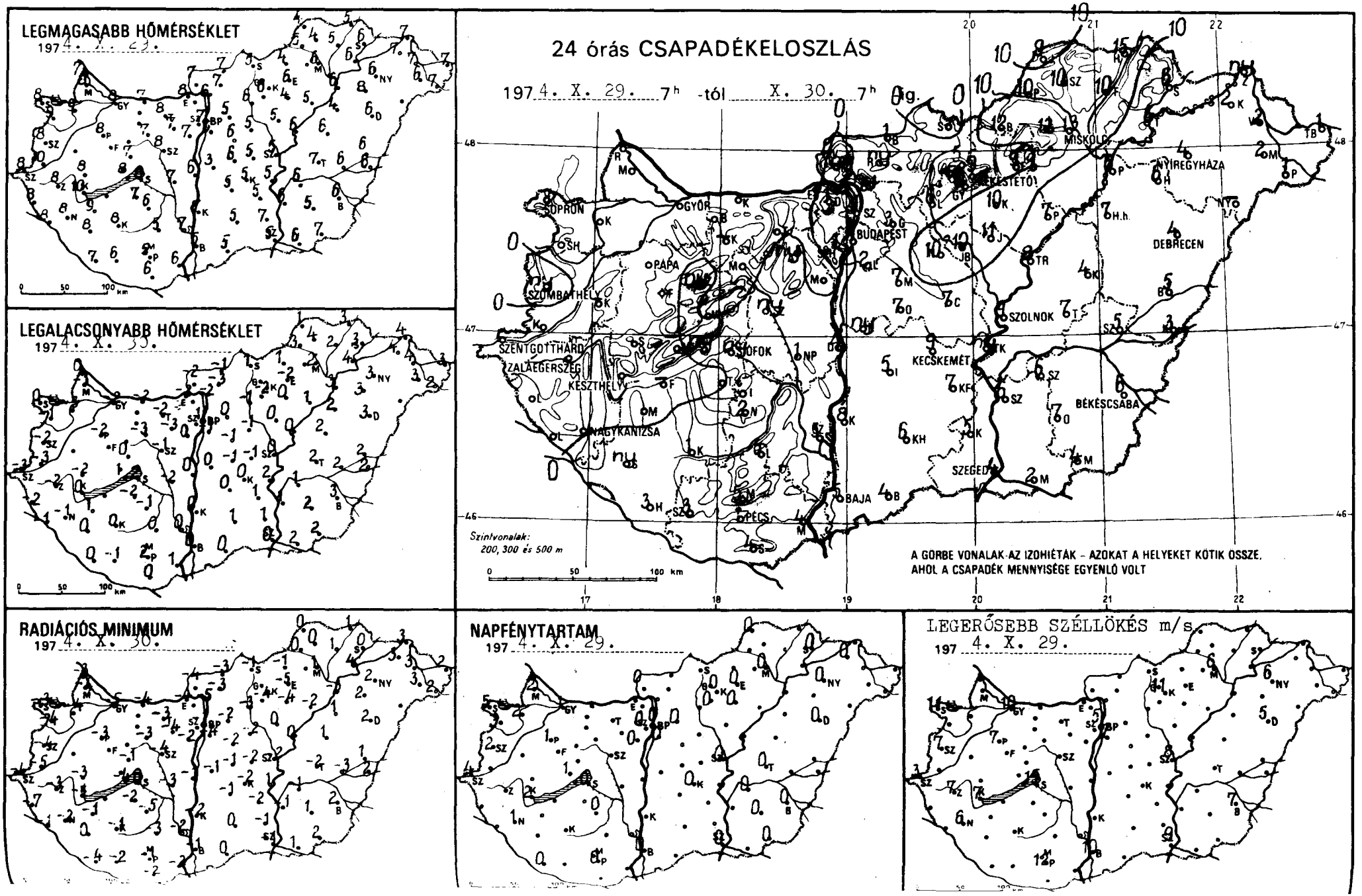
LEGMAGASABB HŐMÉRSÉKLET
1974. X. 29.
LEGALACSONYABB HŐMÉRSÉKLET
1974. X. 30.
24 órás CSAPADÉKELOSZLÁS
1974. X. 29. 7h -tól X. 30. 7h ig.
SOPRON
GYŐR
BUDAPEST
MISKOLC
NYÍREGYHÁZA
DEBRECEN
SZOLNOK
KECSKEMÉT
BÉKÉSCSABA
SZEGED
PÁPA
SZOMBATHELY
SZENTGOTTHÁRD
ZALAEGERSZEG
KESZTHELY
SIÓFOK
NAGYKANIZSA
PÉCS
BAJA
Szintvonalak:
200, 300 és 500 m
A GÖRBE VONALAK AZ IZOHIÉTÁK – AZOKAT A HELYEKET KÖTIK ÖSSZE,
AHOL A CSAPADÉK MENNYISÉGE EGYENLŐ VOLT
RADIÁCIÓS MINIMUM
1974. X. 30.
NAPFÉNYTARTAM
1974. X. 29.
LEGERŐSEBB SZÉLLÖKÉS m/s
1974. X. 29.

	1974. X. 30. 07 h -ig az utolsó 24 óra adatai							1974. X. 30. 07 h -ig az utolsó 24 óra adatai					
	csapadék (mm)		max. hőmérséklet	min. hőmérséklet	rad. min.	napos órák		csapadék (mm)		max. hőmérséklet	min. hőmérséklet	rad. min.	napos órák
Győr	.	≡	8	-2	-5	1	Vác	ny	=⌴	6	-2	-5	
Kapuvár	.	≡	9	-3	-4	2	Vámosmikola	.		7	-2	-4	0
Mosonmagyaróvár	.		8	-1	-4	2	Baja	5	=	5	0	-1	0
Rajka	.		7	0	-3		Bácsalmás	4		5	0	0	
Sopron	.		8	0	-3	5	Izsák	5		0	-1		
Sopronhorpács	.		9	-1	-4	3	Kalocsa	8		7	0	-2	
Káld	-		-	-	-		Kecskemét	9	≡	5	0	-2	0
Körmend	.		10	-3	-5		Kiskunf. háza	7	⌴	5	1	-2	
Szentgotthárd	.	≡	8	-3	-4	4	Kiskunhalas	6		5	1	0	
Szombathely	ny	⍢	8	-2	-4	2	Kunszentmiklós	ny		3	0	-1	
Lenti	.		8	-2	-7		Tiszakécske	ny	,	5	2	1	
Letenye	.		8	-1	-1		Balassagyarmat	1		7	-1	-3	
Nagykanizsa	.	≡	8	-1	-2	1	Romhány	ny	,	7	-3	-3	
Zalaegerszeg	.	≡	8	-2	-3		Salgótarján	.		5	1	-1	
Farkasgyepű			6	-2	-7		Eger	9		6	-2	-5	0
Keszthely	.		10	0	-1	2	Galyatető	5	*	1	-4	-5	
Mencshely	.		6	0	-2	1	Gyöngyös	4		6	-2	-4	0
Pápa	.		8	-2	-3	1	Kékestető	9	*≡	-1	-3	-4	0
Sümeg	.	⌴	8	-2	-3		Kompolt	10		4	0	-4	0
Tihany	ny	⌴	8	1	-4		Lőrinci	6	⌴	6	-1	-3	
Veszprém	.		7	0	-1		Poroszló	7		5	1	-2	
Zirc	ny	*	5	-1	-5		Jászapáti	11	≡	5	0	0	
Fonyód	-		-	-	-		Jászberény	10		5	-1	-2	
Homokszt. györgy	3	⌴	7	0	-4	0	Karcag	4		6	2	1	
Kaposvár	1	⌴	8	0	-1		Szolnok	9	≡	5	0	-2	0
Marcali	.	⌴	9	1	-1		Tiszaroff	8		6	0	0	
Siófok	ny		8	2	0	0	Túrkeve	7		7	2	-2	0
Somogyszob	ny	,	8	0	0		Kistelek	5		7	1	-1	
Tab	.		7	-2	-2		Makó	2		6	2	1	
Bábolna	.	⌴	8	-2	-3		Szeged	4	≡	5	0	-1	0
Esztergom	.		8	-2	-4		Szentes	6		6	1	-1	
Kisbér	.		-	-	-		Borsodnádasd	12	*	4	1	-1	
Komarom	.		7	-2	-4		Fügöd	10		5	2	1	
Tatabánya		⌴	8	-2	-3		Hidasnémeti	15		5	3	1	
Alcsutdoboz	ny	≡⌴	7	-3	-4		Jósvafő	9		4	1	0	0
Dunaújváros	4		6	0	-1		Lillafüred	12	*	4	0	0	
Martonvásár	.		7	0	-2	0	Miskolc	13	=	6	2	1	0
Mor	.	≡⌴	7	-3	-3		Putnok	10		5	3	0	
Nagyhörcsökp.	1		7	-2	-3		Sárospatak	6		6	3	0	0
Szabadbattyán	ny	⌴	8	-1	-4		Szendrőlád	10		4	4	0	
Tegyszemcse	1	,	6	-1	-5	0	Tokaj	6		6	4	4	
Tengyel	5		5	0	-3		Kisvárda	2		7	4	3	0
Százvkönyi	2		8	-1	-2		Mátészalka	2		6	3	3	
Székszárd	5		7	0	-2		Nyíregyháza	4	=	6	3	2	0
Adánytető	5	*	4	1	0		Nyírlugos	-		-	-	-	
Monacs	4		6	1	-2		Pátyod	1		7	2	2	
Pécs	1	=	5	2	-1	0	Tiszabecs	1		7	3	2	
Siklós	4		6	0	-2		Vásárosnamény	2		7	4	3	
Szigetvár	3		6	-1	-2		Záhony	ny	.	7	4	3	
Kp. Lőrinc	2	=	6	-1	-4	0	Berettyóújfalu	5	≡	6	2	1	
Kp. Met. Int.	1	⌴	7	1	-1	0	Debrecen	4	=	6	3	2	0
Kp. Szab. hegy	1	*	3	0	-2	0	Hajdúdorog	6		8	3	2	
Cegled	7		5	-1	-2		Hortobágy	7		4	2	1	
Dabogókő	1	*	2	0	-4		Körösszakál	3		6	2	2	
Gödöllő	3		5	0	-2	0	Polgár	6		6	3	-3	
Kiralyrét	ny	,	6	-3	-4		Békéscsaba	6	=	6	3	2	0
Mohor	7		6	-1	-2		Mezőhegyes	4		7	2	2	0
Nagykáta	10		5	-1	-2		Orosháza	7	≡	5	2	1	0
Nyárony	7		6	-1	-1		Szarvas	6		6	1	-1	0
Szentendre	1		7	-1	-1		Szeghalom	5		6	2	-3	

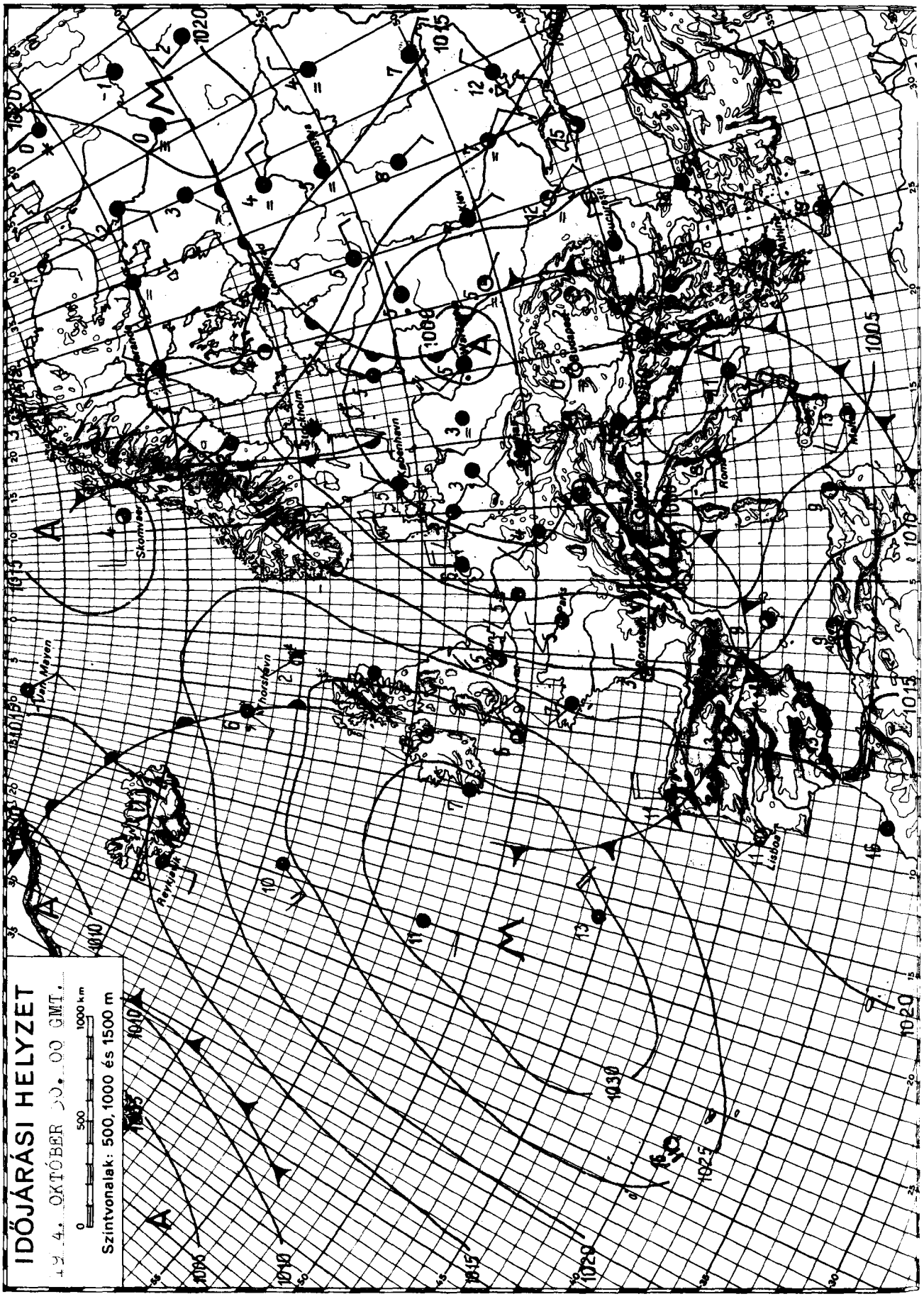

KIADJA: ORSZÁGOS METEOROLÓGIAI SZOLGÁLAT

Készíti: Központi Előrejelző Intézet Előrejelző Osztálya — T.: 273 - 018 — Megjelenik naponként —

Évi előfizetési díja: 720,—Ft — Megrendelhető: 1024 Budapest, II., Kitaibel Pál u. 1. Telefon: 353-500,

Kiadásért felel: az OMSZ elnöke — Szerkesztésért felel: a KEI igazgatója

OFFSET

IDŐJÁRÁSI NAPIJELENTÉS

ЕЖЕДНЕВНЫЙ МЕТЕОРОЛОГИЧЕСКИЙ БЮЛЛЕТЕНЬ • DAILY WEATHER REPORT
BULLETIN QUOTIDIEN DE TEMPS • TÄGLICHER WETTERBERICHT

87. évfolyam 304. szám • Budapest • 1974. október 31., csütörtök

Az időjárási helyzet és a várható időjárás:

Európa-szerte folytatódik a változékony időjárás. A középpontjával a Lett-Sz.Sz.K. fölött örvénylő alacsony nyomású légköri képződmény hatására a Szovjetunió középső részein, valamint Lengyelországban többfelé esik az eső, illetve havas eső. Szintén csapadékos az idő Olaszországban és a Balkán-félsziget nyugati vidékein. Kelet-Európában és Finnországban a hőmérsékletek 2, 5 fokkal magasabbak az évszaknak megfelelőnél, Európa többi részein viszont 2, 8 fokkal elmaradnak attól. Az évszakhoz képest rendkivül hideg időjárás alakult ki Közép-Európában. Itt szerdán voltak helyek, ahol napközben sem érte el a hőmérséklet az 5 fokot. A Kárpát-medencében és környékén átmenetileg szárazabbra fordult az idő, de a hőmérséklet alakulásában jelentős változás nem történt.

Hazánkban szerdán a Dunántúl északnyugati részein 4, 8 órán keresztül sütött a nap. Az ország többi területein erősen felhős, vagy borult volt az ég és a Duna vonalától keletre többfelé esett az eső, havaseső, hó. A lehullott csapadékmennyiség helyenként elérte a 8, 10 mm-t, de Pátyodon /Szabolcs-Szatmár m/ 11, Tiszabecsen 12, Szendrőládon /Borsod m/ 13 mm csapadékot mértek. A borult, csapadékos helyeken napközben sem mértek 4, 5 foknál magasabb hőmérsékletet. A napos részeken ugyenekkor 8, 10 fokos maximumok alakultak ki. Ma hajnalra +2, minusz 4 fokra hült le a levegő. A Mátra magasabb csúcsain 14, 16 cm vastagságú összefüggő hóréteg található. Délelőtt az ország északkeleti felében kevés felhő volt. Máshol változóan felhős volt az ég. A szél helyenként megélénkült. 11 órakor is csak 2, 8 fok közötti hőmérsékleteket mutattak a hőmérők.

Ma 12 órakor Budapesten a hőmérséklet 7 fok, a tengerszintre átszámított légnyomás 758 mm, nem változik.

Várható időjárás péntek estig:
Időnként megnövekvő felhőzet. Néhány helyen kisebb eső, havas eső, futó havazás.
Mérsékelt, napközben megélénkülő északnyugatira forduló szél.
Hideg éjszaka, hüvös nappal. Hajnalban helyenként ködképződés.
Várható legalacsonyabb éjszakai hőmérséklet: -3, +2,
legmagasabb nappali hőmérséklet pénteken: 5, 10 fok között.

Kerényi Nárcisz s.k.

TÁVOLABBI KILÁTÁSOK KEDD REGGELIG:
Időnként kissé megnövekvő felhőzet, főként keleten esőkkel, egy-két helyen havas esővel. Az időszak második felében kevés felhő, eső nem valószinü. A hőmérséklet emelkedik.
A legalacsonyabb hajnali hőmérséklet: -2, +4,
a legmagasabb nappali hőmérséklet: eleinte 6, 10, később 10, 14 fok között.
Jelentős mennyiségü csapadék /legalább 5 mm/ az ország területének 40 százalékán várható, az időszak elején.

KÖZÉPTÁVU ELŐREJELZŐ OSZTÁLY

hőmérséklet napi középértéke és eltérése a 100 évi átlagtól /Budapesten/:

74. X. 30.: 4,5 C° -4,0 C°

71 óta ezen a napon Budapesten előfordult

gmagasabb hőmérséklet: 21,0 C° /1926/,
galacsonyabb hőmérséklet: -8,9 C° /1920/.

74.0029.

LEGMAGASABB HŐMÉRSÉKLET

1974. X. 31.

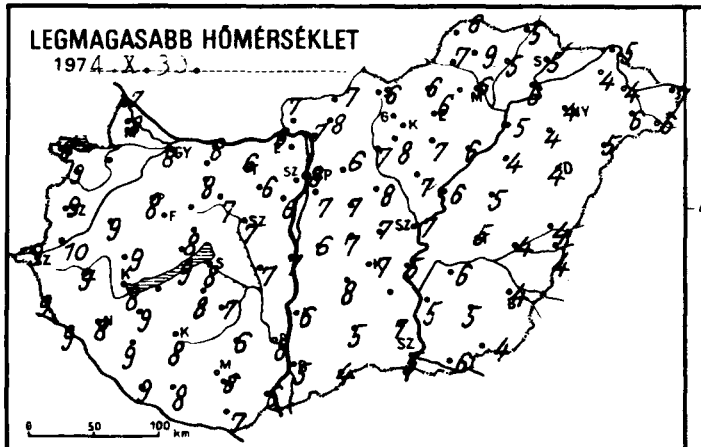

LEGALACSONYABB HŐMÉRSÉKLET

1974. X. 31.

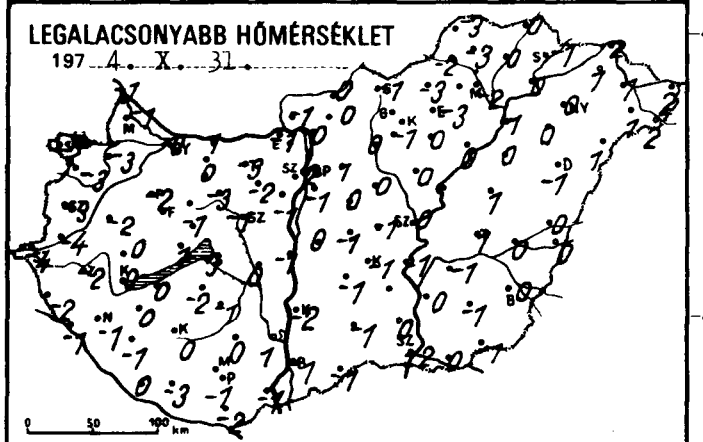

RADIÁCIÓS MINIMUM

1974. X. 31.

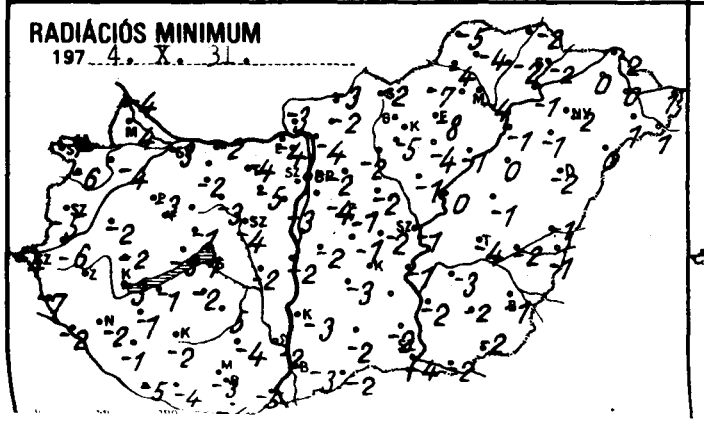

24 órás CSAPADÉKELOSZLÁS

1974. X. 30. 7h -tól X. 31. 7h -ig.

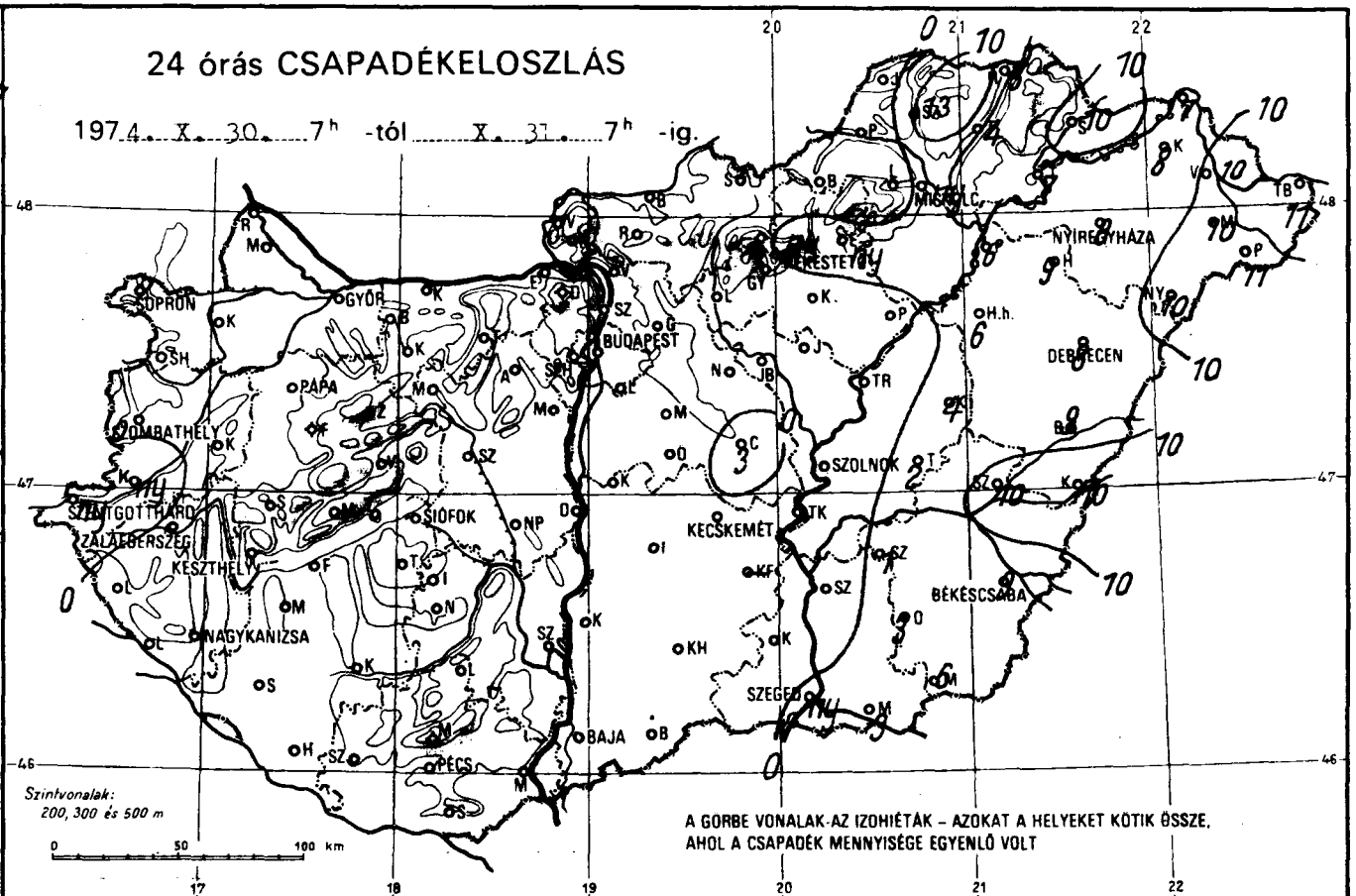

A GÖRBE VONALAK AZ IZOHIÉTÁK – AZOKAT A HELYEKET KÖTIK ÖSSZE, AHOL A CSAPADÉK MENNYISÉGE EGYENLŐ VOLT

NAPFÉNYTARTAM

1974. X. 30.

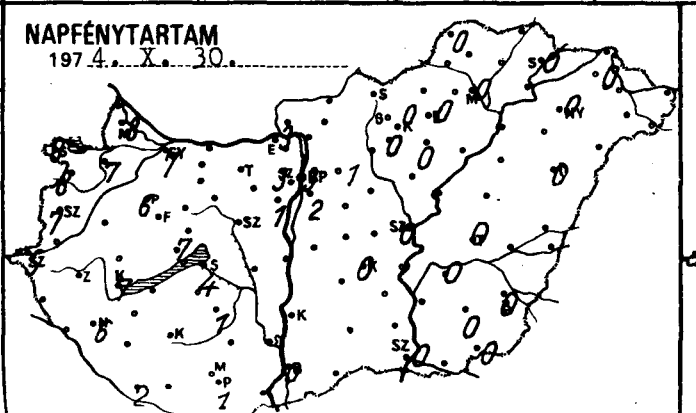

LEGERŐSEBB SZÉLLÖKÉS m/s

1974. X. 30.

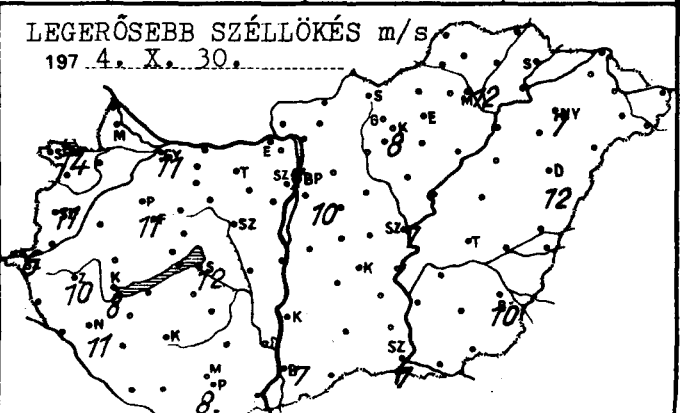

	197 4.X.31. 07 h -ig az utolsó 24 óra adatai							197 4.X.31. 07 h -ig az utolsó 24 óra adatai					
	csapadék (mm)		max. hőmérséklet	min. hőmérséklet	rad. min.	napos órák		csapadék (mm)		max. hőmérséklet	min. hőmérséklet	rad. min.	napos órák
Győr	.		8	0	-3	7	Vác	.	=	7	0	-4	
Kapuvár	.		7	-3	-4	7	Vámosmikola	.		7	-1	-3	3
Mosonmagyaróvár	.		8	-1	-4	8	Baja	.	=	5	-1	-3	0
Rajka	.	⌴	7	-1	-4		Bácsalmás	.		4	-1	-2	
Sopron	.		8	-2	-7	8	Izsák	.		8	-1	-3	
Sopronhorpács	.	⌴	9	-3	-6	8	Kalocsa	.		6	-2	-3	
Káld	.		9	-2	-2		Kecskemét	.	=	7	-1	-4	0
Körmend	ny		10	-4	-6		Kiskunf. háza	-		-	-	-	
Szentgotthárd	ny	▽	9	-4	-4	5	Kiskunhalas	.	⌴	5	-1	-2	
Szombathely	.		9	-3	-5	7	Kunszentmiklós	.		6	0	-2	
Lenti	.	≡	9	-2	-7		Tiszakécske	.		5	-1	-1	
Letenye	.		9	-1	-2		Balassagyarmat	.	⌴	7	0	-3	
Nagykanizsa	.		8	-1	-2	6	Romhány	.		8	0	-2	
Zalaegerszeg	.		9	-2	-4		Salgótarján	.	≡	6	-1	-2	
Farkasgyepű	.		6	-2	-7		Eger	ny		6	-3	-8	0
Keszthely	.		8	0	-3	7	Galyatető	.		1	-5	-6	
Mencshely	.		6	0	-2	7	Gyöngyös	.		8	-1	-5	0
Pápa	.		8	-2	-3	6	Kékestető	ny	*	-1	-4	-5	0
Sümeg	.		9	0	-2		Kompolt	.		7	0	-4	0
Tihany	.		9	1	-3		Lőrinci	.	⌴	7	0	-2	
Veszprém	.		8	-1	-1		Poroszló	.	⌴	6	0	-1	
Zirc	.	=	6	-2	-6		Jászapáti	.	⌴	7	0	-1	.
Bonyód	.		-	0	-1		Jászberény	.	⌴	7	1	-2	
Homokszt. györgy	.	≡ ⌴	9	0	-5	2	Karcag	4		5	1	-1	
Kaposvár	.	⌴	8	0	-2		Szolnok	.	=	7	0	-1	0
Marcali	.	⌴	9	0	-1		Tiszaroff	.		6	1	0	
Siofok	.	=	8	3	1	4	Túrkeve	2		5	1	-4	0
Somogyszob	.		9	-1	-1		Kistelek	.		7	0	-2	
Tab	.		8	-2	-2		Makó	3		6	0	-2	
Bábolna	.	⌴	8	-1	-3		Szeged	ny	= ,	5	-2	-4	0
Esztergom	.		6	-1	-4		Szentes	.		5	0	-2	
Kisbér	.	⌴	8	0	-2		Borsodnádasd	.		6	-3	-7	
Komárom	.	⌴	8	1	-2		Füged	4	⌴	5	0	-2	
Tatabánya	.	⌴	6	-3	-4		Hidasnémeti	5		5	0	-2	
Alcsútdoboz	.	⌴	6	-2	-5		Jósvafő	.	≡	6	-3	-5	0
Dunaújváros	.		7	-1	-2		Lillafüred	.		5	-1	-1	
Martonvásár	.		6	-1	-3	1	Miskolc	ny	≡	6	-2	-4	0
Mór	.	⌴	7	-3	-3		Putnok	.		7	-2	-4	
Nagyhörcsökp.	.		7	0	-2		Sárospatak	10	⌴	5	-1	-2	0
Szabadbattyán	.	⌴	7	-1	-4		Szendrőlád	13	⌴	9	-3	-4	
Tegszemcse	.		7	-1	-5	1	Tokaj	7		6	0	-1	
Tengyel	.		6	0	-4		Kisvárda	8		4	1	0	0
Nagykónyi	.		8	-1	-2		Mátészalka	10		6	1	1	
Szekszárd	.		8	1	-2		Nyíregyháza	8	=	4	0	-2	0
Mátrafüred	.		5	1	-1		Nyírlugos	10		5	1	0	
Mohacs	.		6	-1	-5		Pátyod	11	* ▽	6	2	1	
Pecs	.	≡	6	-1	-3	1	Tiszabecs	12		7	2	1	
Siklos	.		7	-2	-4		Vásárosnamény	10		4	1	0	
Szigetvár	.		8	-3	-4		Záhony	7		5	2	2	
Bp. Lőrinc	.	=	7	-1	-4	2	Berettyóújfalu	9	* ⌴	4	0	-1	
Bp. Met. Int.	.	⌴	8	2	-2	3	Debrecen	8	▽ =	4	-1	-2	0
Bp. Szab. hegy	.	⌴	6	-1	-3	3	Hajdúdorog	9		4	0	-1	
Cegled	3		7	-1	-2		Hortobágy	6		4	0	0	
Dobogókő	.		3	-2	-4		Körösszakál	10	*	6	0	-1	
Gödöllő	.		6	1	-2	1	Polgár	6		5	1	-1	
Kiralyrét	.		7	-2	-3		Békéscsaba	9	=	4	0	-1	0
Monor	.		7	0	-1		Mezőhegyes	6	⌴	4	-1	-2	0
Nagykata	.	⌴	8	0	-2		Orosháza	3		5	-1	-2	0
Orkény	.		7	-1	-1		Szarvas	1	,	6	-1	-3	0
Szentendre	.		9	1	0		Szeghalom	10		4	0	-2	

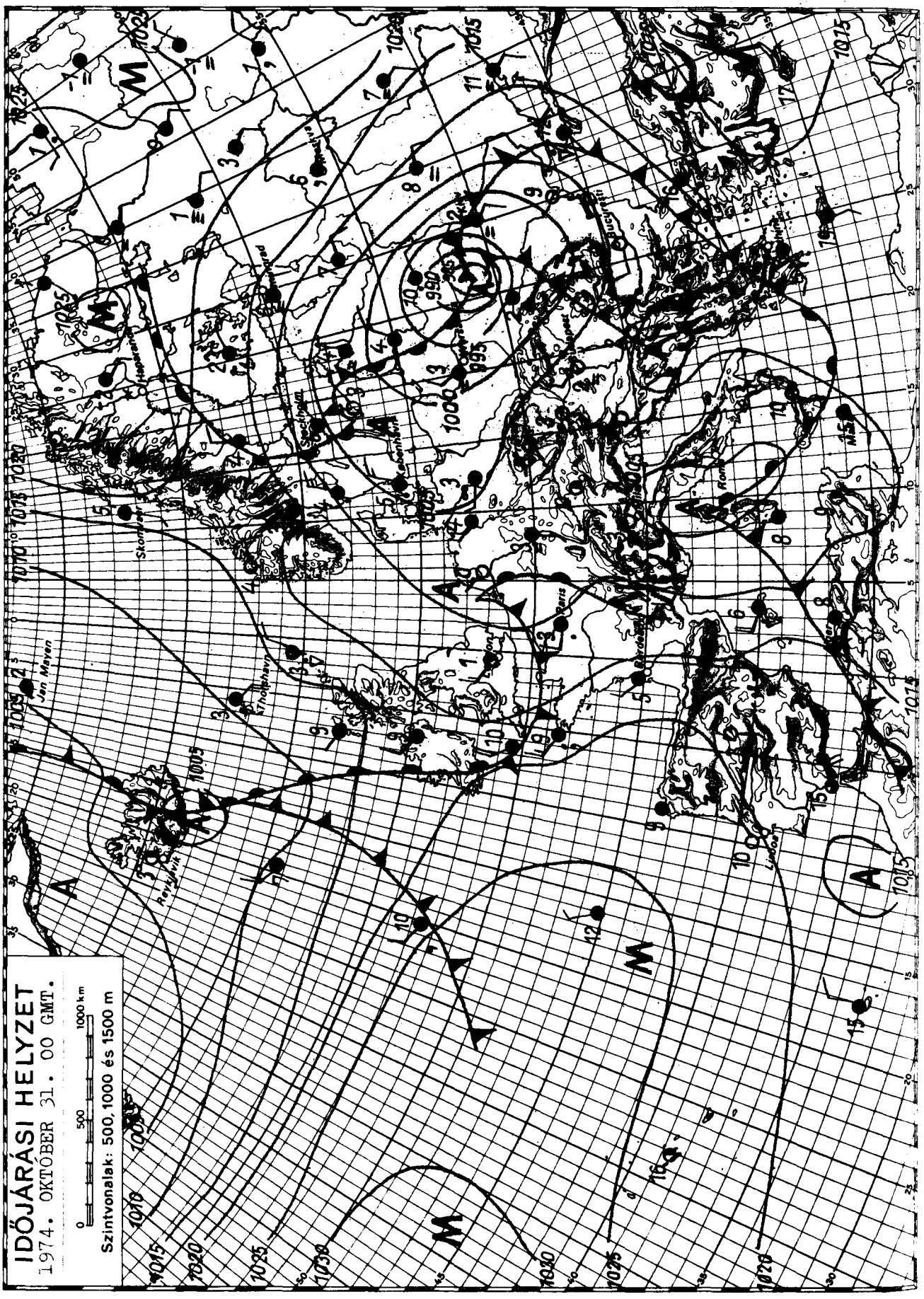

KIADJA: ORSZÁGOS METEOROLÓGIAI SZOLGÁLAT

Készíti: Központi Előrejelző Intézet Előrejelző Osztálya — T.: 273 - 018 — Megjelenik naponként —

Évi előfizetési díja: 720,—Ft — Megrendelhető: 1024 Budapest, II., Kitaibel Pál u. 1. Telefon: 353-500,

Kiadásért felel: az OMSZ elnöke — Szerkesztésért felel: a KEI igazgatója

OFFSET

IDŐJÁRÁSI NAPIJELENTÉS

ЕЖЕДНЕВНЫЙ МЕТЕОРОЛОГИЧЕСКИЙ БЮЛЛЕТЕНЬ • DAILY WEATHER REPORT
BULLETIN QUOTIDIEN DE TEMPS • TÄGLICHER WETTERBERICHT

87. évfolyam 305. szám + Budapest + 1974. november 1. péntek

Az időjárási helyzet és a várható időjárás:

Európa nagy részén továbbra is mérsékelt égővi ciklonok határozzák meg az időjárást. Ezek egyike középpontjával a Balti-tenger térsége fölött helyezkedik el, és elsősorban a Német-Lengyel síkságon, valamint Európa északkeleti részén okoz változékony csapadékos időt. A másik ciklon a Balkán-félsziget keleti része fölött örvénylik, melynek hatására Bulgária és Románia területén többfelé esik az eső. A Kárpát-medence a két ciklon között helyezkedik el, igy időjárása a következő 36 órában is változékony marad.

Hazánkban csütörtökön az ország délnyugati felében csak 2, 4, máshol általában 4, 8 órán át sütött a nap. Elsősorban a déli, délnyugati országrészben voltak kisebb esők, de a lehullott csapadék mennyisége sehol sem haladta meg az 5 mm-t. A legmagasabb nappali hőmérséklet 5, 10 fok között váltakozott. Éjszakára országszerte megnövekedett a felhőzet, igy már csak az északi országrészben szállt kevéssel fagypont alá a hőmérséklet, másutt a legalacsonyabb hajnali hőmérséklet 0, +4 fok között alakult. Pénteken a déli, délnyugati megyékben jobbára borult, máshol változóan felhős volt az ég. A kora reggeli órákban a déli megyékben többfelé volt kisebb eső. A hőmérséklet 11 órára az ország északi felében kialakult napsütés ellenére is csak 4, 7 fokig emelkedett.

Ma 12 órakor Budapesten a hőmérséklet 7 fok, a tengerszintre átszámitott légnyomás 756 mm, gyengén süllyed.

Várható időjárás szombat estig:

Változóan felhős idő, inkább csak keleten néhány helyen kisebb esővel. Többfelé élénk, főként a Dunántúlon megerősödő, helyenként viharos lökésekkel kisért északnyugati, északi szél.
A várható legalacsonyabb éjszakai hőmérséklet: -3, +2,
a legmagasabb nappali hőmérséklet szombaton: 6, 10 fok között.

Rábai Attila s.k.

A hőmérséklet napi középértéke és eltérése a 100 évi átlagtól /Budapesten/:

1974. X. 31.:	5,1 C°	-3,5 C°

1871 óta ezen a napon Budapesten előfordult

legmagasabb hőmérséklet:	22,7 C° /1926/,	
legalacsonyabb hőmérséklet:	-9,5 C° /1920/.	

ATMOSPHERIC SCIENCES LIBRARY
JAN 1975
N.O.A.A.
U. S. Department of Commerce
74.0030.

LEGMAGASABB HŐMÉRSÉKLET

197 . . X . . .

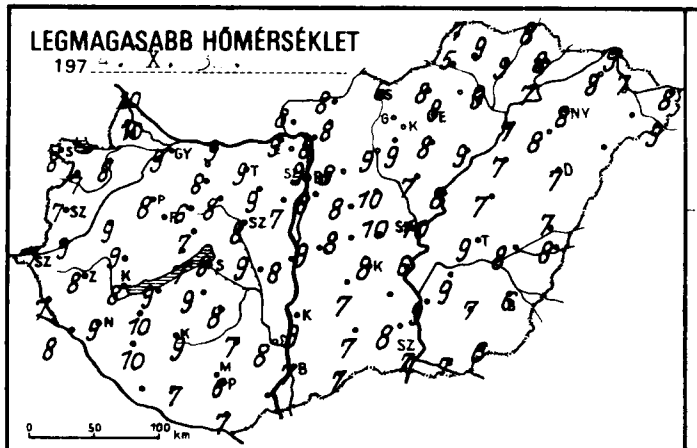

LEGALACSONYABB HŐMÉRSÉKLET

197 4 . XI . 1 .

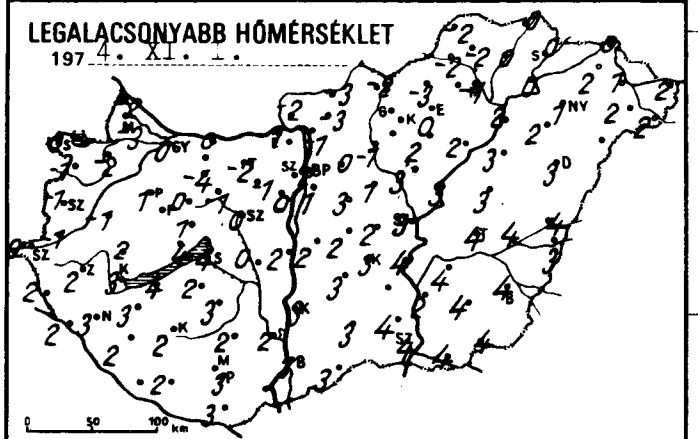

RADIÁCIÓS MINIMUM

197 4 . XI . 1 .

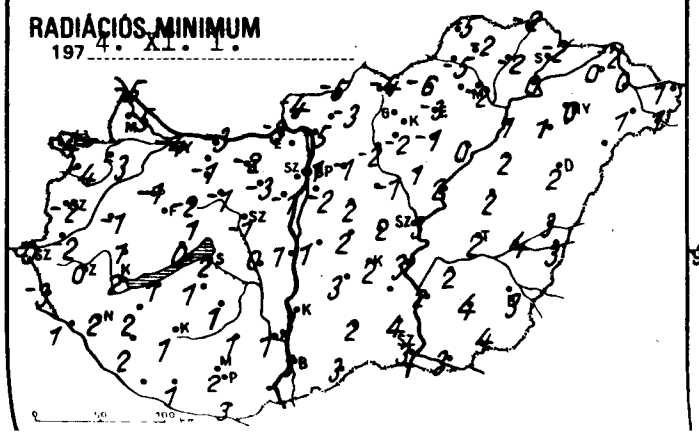

24 órás CSAPADÉKELOSZLÁS

197 4 . X . 31 . 7 h -tól XI . 1 . 7 h -ig.

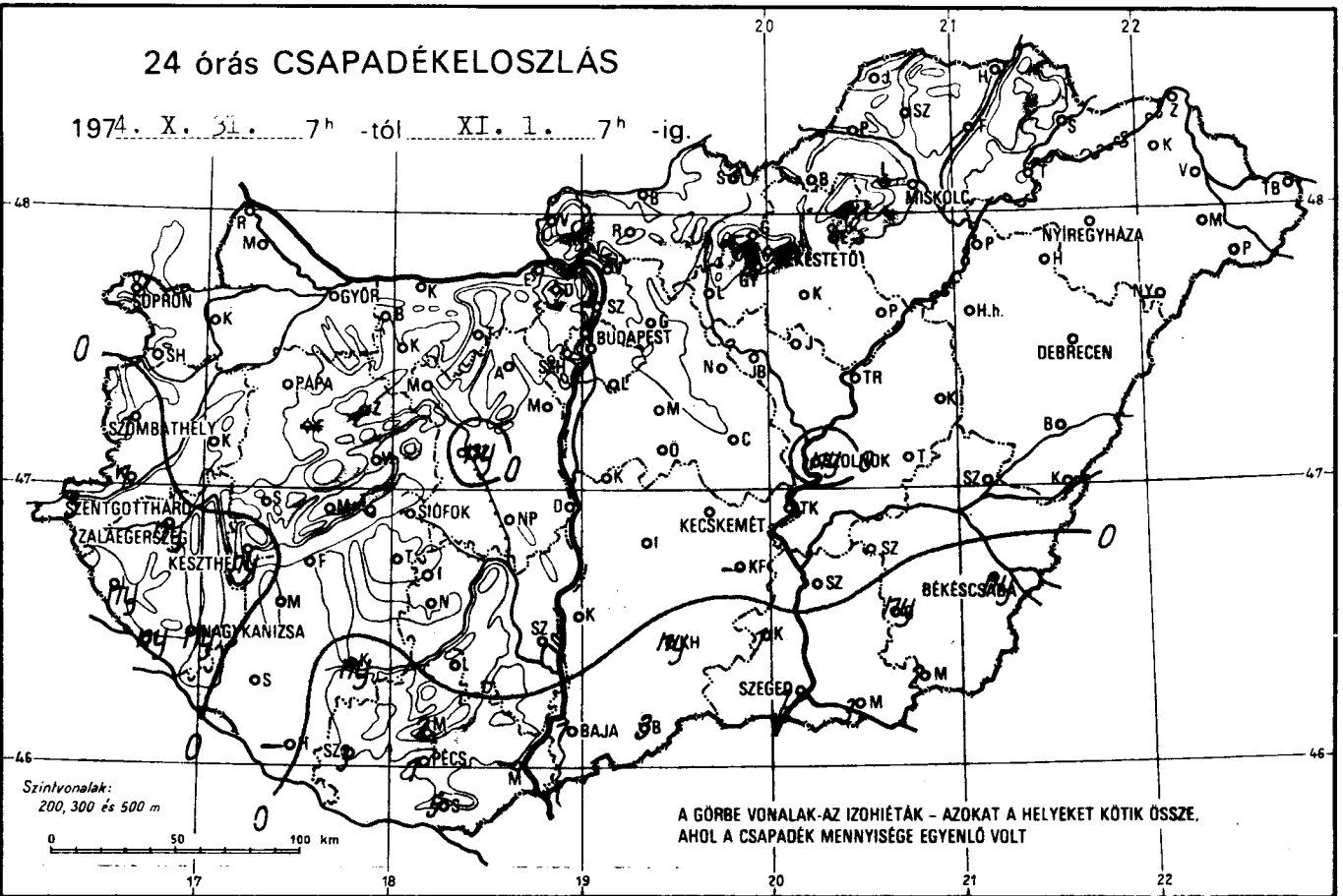

NAPFÉNYTARTAM

197 4 . X . 31 .

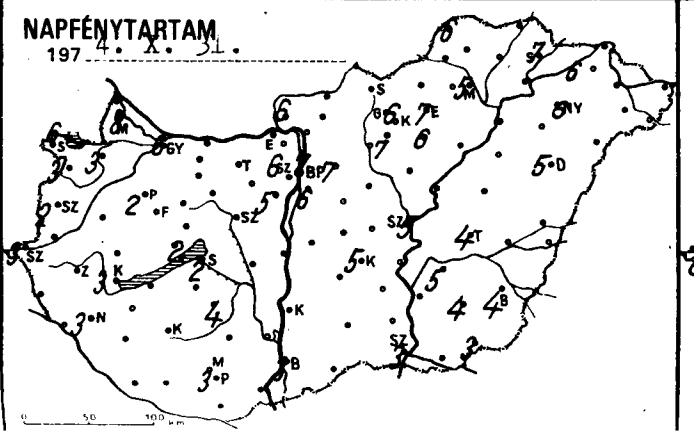

LEGERŐSEBB SZÉLLÖKÉS m/s

197 4 . X . 31 .

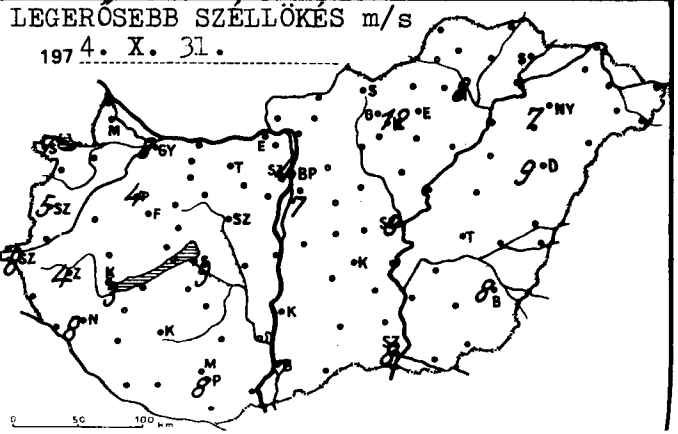

	1974.XI.1. 07 h -ig az utolsó 24 óra adatai							1974.XI.1. 07 h -ig az utolsó 24 óra adatai						
	csapadék (mm)		max. hőmérséklet	min. hőmérséklet	rad. min.	napos órák		csapadék (mm)		max. hőmérséklet	min. hőmérséklet	rad. min.	napos órák
Győr	.		9	0	-4	6	Vác	.	⌴	8	-1	-5	
Kapuvár	.		8	-2	-3	3	Vámosmikola	.		8	-2	-4	6
Mosonmagyaróvár	.		10	-3	-5	8	Baja	1		7	3	3	3
Rajka	.	⌴	10	-2	-5		Bácsalmás	3	,	7	3	3	
Sopron	.		8	0	-4	6	Izsák	.		7	3	3	
Sopronhorpács	.		7	-1	-4	3	Kalocsa	.	=	9	3	3	
Káld	.		9	-1	-1		Kecskemét	.	=	8	3	2	5
Körmend	1		9	-1	-2		Kiskunf. háza	-		-	-	-	
Szentgotthárd	3		7	0	0	3	Kiskunhalas	ny		7	3	2	
Szombathely	1		7	-1	-2	2	Kunszentmiklós	.	=	9	2	1	
Lenti	ny		7	2	-3		Tiszakécske	.		6	4	3	
Letenye	ny		8	2	1		Balassagyarmat	.	⌴	8	-3	-5	
Nagykanizsa	ny		9	3	2	3	Romhány	.		8	-3	-3	
Zalaegerszeg	ny	∴	8	2	0		Salgótarján	.		6	-2	-4	
Farkasgyepű	-		-	-	-		Eger	.		8	0	-3	7
Keszthely	ny	∴	8	3	2	3	Galyatető	.		4	-4	-5	
Mencshely	.		7	1	0	2	Gyöngyös	.		9	0	-2	7
Pápa	.		8	1	-1	2	Kékestető	.	=	1	-3	-8	6
Sümeg	.		9	2	1		Kompolt	.		8	2	-1	6
Tihany	.		7	4	0		Lőrinci	.	⌴	9	-1	-2	
Veszprém	.		7	1	1		Poroszló	.	⌴ =	9	2	0	
Zirc	.		6	0	-2		Jászapáti	.	⌴	7	3	1	
Bonyód	.		9	4	1		Jászberény	.	⌴	10	2	-1	
Homokszt. györgy	-		-	-	-		Karcag	.	=	7	3	2	
Kaposvár	ny		9	2	1		Szolnok	ny	=	10	3	3	5
Marcali	.		10	3	2		Tiszaroff	.	=	8	3	2	
Siófok	.		8	4	2	2	Túrkeve	.		9	4	2	4
Somogyszob	.	=	10	2	2		Kistelek	1		8	4	4	
Tab	.		9	2	1		Makó	3		7	4	3	
Bábolna	.	⌴	9	0	-2		Szeged	1		7	4	3	3
Esztergom	.		9	-1	-3		Szentes	.	=	9	2	2	
Kisber	.	⌓	8	-1	-1		Borsodnádasd	.	⌴ =	8	-3	-6	
Komárom	.	⌴	9	0	-3		Füged	.		9	0	-2	
Tatabánya	.	⌴	9	-2	-2		Hidasnémeti	.		8	0	-2	
Alcsútdoboz	.	⌴	9	-1	-3		Jósvafő	.		7	-2	-5	6
Dunaújváros	.		8	2	1		Lillafüred	.		8	-1	-2	
Martonvásár	.		7	0	-1	5	Miskolc	.	=	9	-1	-2	5
Mór	.	⌴	8	-1	-1		Putnok	.		5	-2	-5	
Nagyhörcsökp.	.		9	0	0		Sárospatak	.	=	8	0	-2	7
Szabadbattyán	ny	⌓	8	0	-1		Szendrőlád	.	⌴	9	-2	-2	
Tegszemcse	.		8	3	1	4	Tokaj	.		7	0	0	
Lengyel	.		7	2	1		Kisvárda	.	=	8	2	0	6
Nagykónyi	.	=	8	3	1		Mátészalka	.		-	2	1	
Szekszárd	.	=	8	2	1		Nyíregyháza	.	=	8	1	0	6
Apátdetető	2	✳	5	1	1		Nyírlugos	-		-	-	-	
Mohács	-		-	-	-		Pátyod	.	=	9	2	1	
Pécs	1		6	3	2	3	Tiszabecs	.	=	8	2	1	
Siklós	5		7	3	3		Vásárosnamény	.	=	7	1	0	
Szigetvár	3		7	2	1		Záhony	.	=	9	0	-2	
Bp. Lőrinc	.		8	1	-2	6	Berettyóújfalu	.	=	7	4	3	
Bp. Met. Int.	.		9	2	-1	7	Debrecen	.	=	7	3	2	5
Bp. Szab. hegy	.		6	0	-3	6	Hajdúdorog	.	=	8	2	1	
Szeged	.	=	10	2	2		Hortobágy	.		7	3	2	
Dobogókő	.		4	-2	-5		Körösszakál	.		8	3	3	
Jeddöllő	.		8	0	-1	7	Polgár	.	=	7	2	1	
Kiralyrét	.		8	-4	-4		Békéscsaba	ny	=	6	4	3	4
Mohor	.		8	3	2		Mezőhegyes	2		6	4	4	3
Nagykáta	.		10	1	-1		Orosháza	ny		7	4	4	4
Orkeny	.	=	8	2	2		Szarvas	.	=	9	4	2	5
Szentendre	.		11	1	0		Szeghalom	.	=	8	4	4	

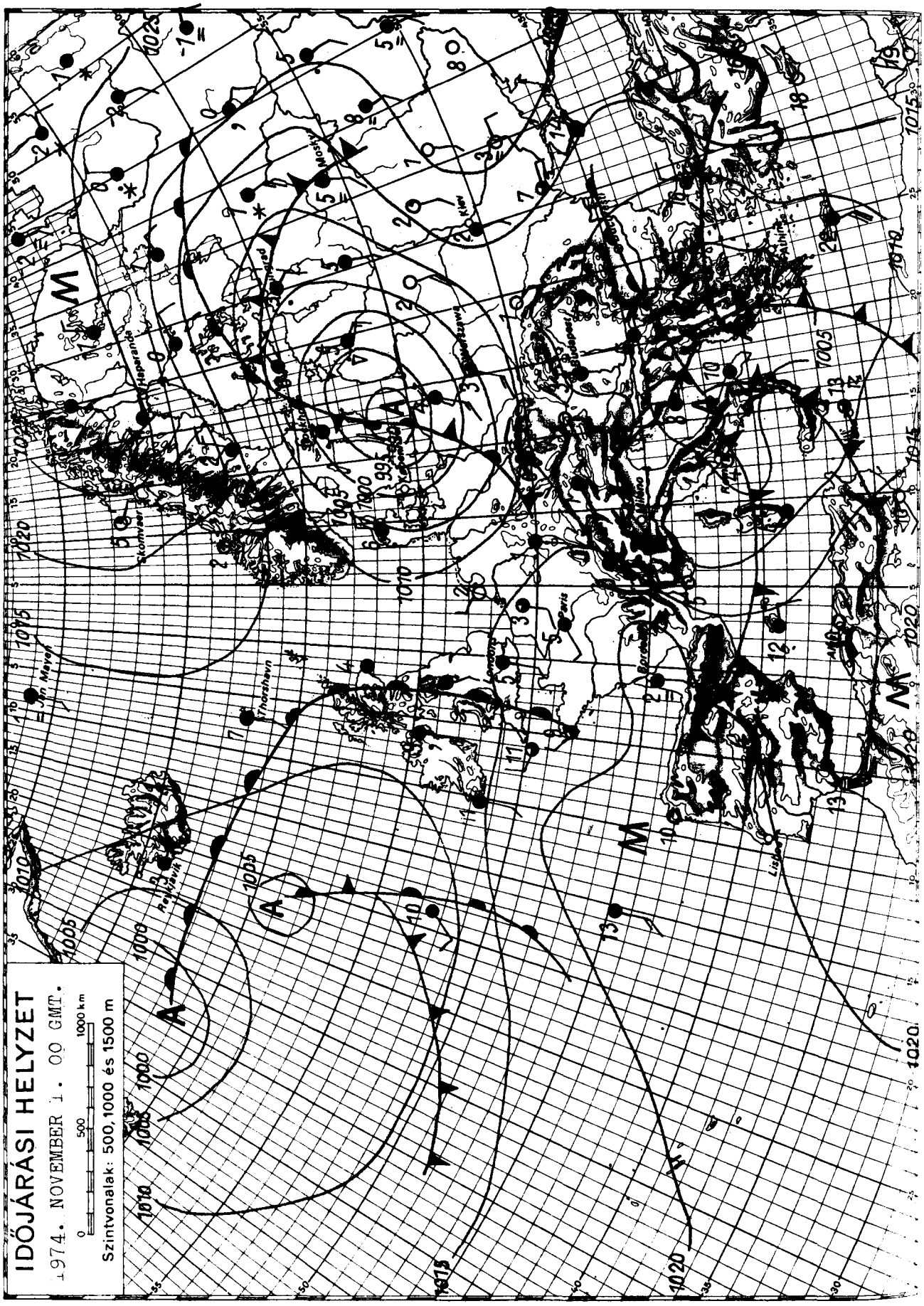

KIADJA: ORSZÁGOS METEOROLÓGIAI SZOLGÁLAT

Készíti: Központi Előrejelző Intézet Előrejelző Osztálya — T.: 273 - 018 — Megjelenik naponként

Évi előfizetési díja: 720,—Ft — Megrendelhető: 1024 Budapest, II., Kitaibel Pál u. 1. Telefon: 353-500,

Kiadásért felel: az OMSZ elnöke — Szerkesztésért felel: a KEI igazgatója

IDŐJÁRÁSI NAPIJELENTÉS

ЕЖЕДНЕВНЫЙ МЕТЕОРОЛОГИЧЕСКИЙ БЮЛЛЕТЕНЬ • DAILY WEATHER REPORT
BULLETIN QUOTIDIEN DE TEMPS • TÄGLICHER WETTERBERICHT

87. évfolyam 306. szám + Budapest + 1974. november 2. szombat

Az időjárási helyzet és a várható időjárás:

Szárazföldünk nagy részén tovább tart a változékony, hüvös idő. Pénteken a hőmérséklet napi csúcsértéke Nyugat- és Közép-Európában 2, 7 fokkal alacsonyabb volt, mint a legutóbbi évek átlaga. Az Ukrajna fölött elhelyezkedő alacsony légnyomású képződmény ott, valamint Lengyelországban többfelé okoz esőt. Ugyancsak esős az időjárás Franciaországban is. Az Alpok térségében sok helyen havazik. A Kárpát-medencében általában csapadékmentes, de hüvös, szeles az időjárás. A következő 36 óra folyamán a Kárpát-medence időjárása lényegesen nem változik, továbbra is hüvös, szeles marad.

Hazánkban pénteken hüvös, szeles idő volt. A Dunántúlon és a Duna-Tisza közén felhőátvonulások mellett általában 4, 8 órán át sütött a nap. A Tiszántúlon borult volt az ég. Napközben csak az ország keleti felében fordult elő egy-két helyen futó zápor, a Kékestetőn házápor. A lehullott csapadék mennyisége általában nem volt számottevő, csak Tiszabecsről jelentettek 7 mm-t. A legmagasabb nappali hőmérséklet 6, 10 fok között alakult. Ma hajnalra általában +1, +5, de a Dunántúl déli és délnyugati részén, valamint északkeleten 0, -3 fokig hült le a levegő. Délelőtt nyugaton derült, keleten erősen felhős volt az ég. Csapadékot sehonnan sem jelentettek. Többfelé megerősödött, helyenként viharossá fokozódott az északnyugati szél. A hőmérséklet 11 órára 7, 9 fokig emelkedett.

Ma 12 órakor Budapesten a hőmérséklet 7 fok, a tengerszintre átszámitott légnyomás 758 mm, alig változik.

Várható időjárás vasárnap estig:

Felhőátvonulások, szórványos futó esőkkel, a hegyeken házáporral.
Élénk, időnként erős, egy-két helyen még viharos lökésekkel kisért északnyugati szél.
Hideg éjszaka, hüvös nappal.
Várható legalacsonyabb éjszakai hőmérséklet: -3, +2,
legmagasabb nappali hőmérséklet vasárnap: 5, 10 fok között.

Bartha Péterné s.k.

A hőmérséklet napi középértéke és eltérése a 100 évi átlagtól /Budapesten/:

1974. XI. 1.:	5,3 C°	-2,9 C°

1871 óta ezen a napon Budapesten előfordult

legmagasabb hőmérséklet:	21,5 C° /1926/,
legalacsonyabb hőmérséklet:	-8,3 C° /1920/.

74.0032.

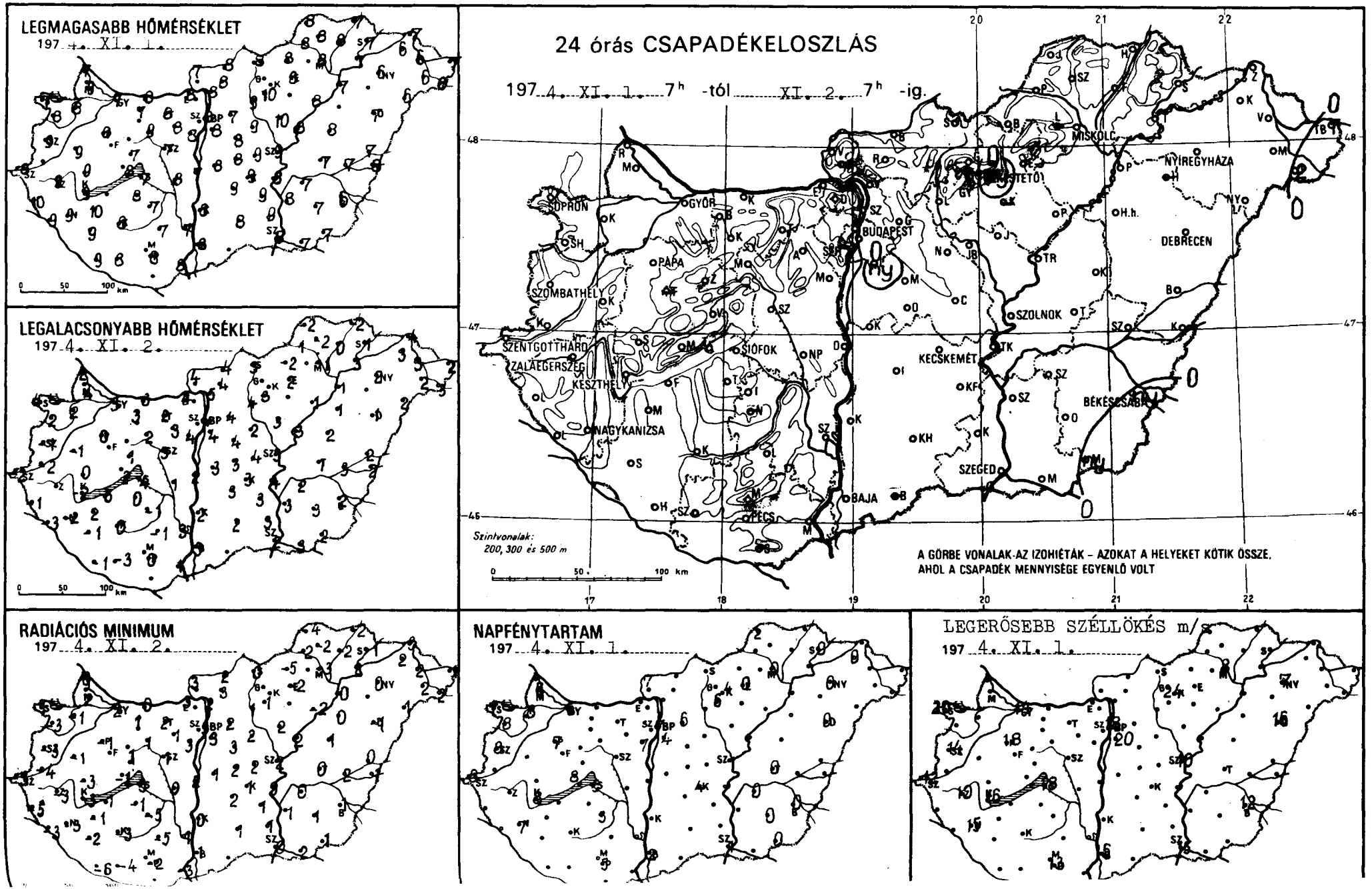
LEGMAGASABB HŐMÉRSÉKLET
197 4. XI. 1.
LEGALACSONYABB HŐMÉRSÉKLET
197 4. XI. 2.
24 órás CSAPADÉKELOSZLÁS
197 4. XI. 1. 7h -tól XI. 2. 7h -ig.
Szintvonalak:
200, 300 és 500 m
A GÖRBE VONALAK AZ IZOHIÉTÁK – AZOKAT A HELYEKET KÖTIK ÖSSZE,
AHOL A CSAPADÉK MENNYISÉGE EGYENLŐ VOLT
SOPRON
GYŐR
MISKOLC
NYÍREGYHÁZA
BUDAPEST
DEBRECEN
PÁPA
SZOMBATHELY
SZOLNOK
SZENTGOTTHÁRD
ZALAEGERSZEG
SIÓFOK
KECSKEMÉT
KESZTHELY
NAGYKANIZSA
BÉKÉSCSABA
SZEGED
BAJA
PÉCS
RADIÁCIÓS MINIMUM
197 4. XI. 2.
NAPFÉNYTARTAM
197 4. XI. 1.
LEGERŐSEBB SZÉLLÖKÉS m/s
197 4. XI. 1.

	1974.X1.2. 07 h -ig az utolsó 24 óra adatai							1974.X1.2. 07 h -ig az utolsó 24 óra adatai						
	csapadék (mm)		max. hőmérséklet	min. hőmérséklet	rad. min.	napos órák		csapadék (mm)		max. hőmérséklet	min. hőmérséklet	rad. min.	napos órák	
yőr	.		7	3	2	6	Vác	.		8	5	2		
apuvár	.		8	2	-1	8	Vámosmikola	.		7	4	3	7	
osonmagyaróvár	.		9	4	2	6	Baja	.		8	3	1	2	
ajka	.		7	2	0		Bácsalmás	-		-	-	-		
pron	.		7	4	1	7	Izsák	.		9	3	2		
pronhorpács	.		8	2	-3	8	Kalocsa	.		8	2	0		
áld	.		9	-1	-1		Kecskemét	.		9	3	1	4	
örmend	.		-	-2	-4		Kiskunf. háza	.		9	3	1		
entgotthárd	.		8	-2	-3	8	Kiskunhalas	.		8	2	1		
ombathely	.		9	-1	-3	8	Kunszentmiklós	.		8	3	1		
nti	.		10	1	-5		Tiszakécske	.		8	4	3		
tenye	.		9	-3	-3		Balassagyarmat	.		8	4	2		
agykanizsa	.		9	-2	-3	7	Romhány	.		8	4	3		
laegerszeg	.		9	-1	-3		Salgótarján	.		8	3	0		
rkasgyepű	-		-	-	-		Eger	.		8	2	-2	0	
eszthely	.		9	-2	-3	8	Galyatető	.		3	-4	-5		
encshely	.		6	1	-2	8	Gyöngyös	.		10	3	1	6	
apa	.		8	0	-1	7	Kékestető	ny	*	0	-3	-4	4	
meg	.		9	0	-3		Kompolt	-		-	-	-	-	
hany	.		8	2	-1		Lőrinci	.		9	4	1		
eszprém	.		7	1	1		Poroszló	.		8	1	-2		
rc	.		5	1	-2		Jászapáti	.		10	3	2		
nyód	.		-	3	1		Jászberény	.		9	4	1		
mokszt. györgy	.	⌴	9	-1	-6	-	Karcag	.		8	2	1		
aposvár	.	⌴	8	0	-3		Szolnok	.		9	3	2	1	
arcali	.		10	2	-1		Tiszaroff	.		8	3	2		
ofok	.		7	4	3	5	Túrkeve	.		7	1	0	0	
emogyszob	.		9	-1	-2		Kistelek	.		9	3	1		
ab	.		8	0	-1		Makó	.		7	3	2		
abolna	.		7	3	1		Szeged	.		8	2	0	1	
ztergom	.		8	4	3		Szentes	.		8	3	1		
sbér	.		8	4	3		Borsodnádasd	.		8	-2	-5		
omárom	.		8	3	0		Fügöd	.	⌴	8	0	-2		
atabánya	.		8	2	2		Hidasnémeti	.		7	-2	-2		
csútdoboz	.		8	3	1		Jósvafő	.		8	-2	-4	2	
naújváros	.		7	2	2		Lillafüred	-		-	-	-		
artonvásár	.		8	4	3	7	Miskolc	.		8	-1	-3	0	
or	.		9	2	1		Putnok	.		8	1	-2		
agyhörcsökp.	.		8	1	0		Sárospatak	.		7	1	-1	0	
abadbattyán	.		7	3	1		Szendrőlád	.		8	-2	-2		
gszemcse	.		7	-1	-5	3	Tokaj	.		7	3	2		
ngyel	.		7	-1	-5		Kisvárda	.		6	3	2	0	
agykónyi	-		-	-	-		Mátészalka	.		6	2	2		
ekszárd	.		7	3	1		Nyíregyháza	.		6	2	0	0	
rpadetető	.		6	1	-1		Nyírlugos	.		6	2	1		
bács	.		8	1	-3		Pátyod	2		8	3	2		
cs	.		8	0	-2	5	Tiszabecs	7		7	2	1		
les	-		-	-	-		Vásárosnamény	.		6	3	2		
getvár	.		8	-3	-4		Záhony	.		7	4	3		
Lőrinc	ny		8	4	3	4	Berettyóújfalu	.		7	2	0		
Met. Int.	.		8	4	3	7	Debrecen	.		7	1	-1	0	
Szab. hegy	-		-	-	-	-	Hajdúdorog	-		-	-	-		
gled	.		9	4	2		Hortobágy	.		-	1	0		
bogókő	.		3	-1	-2		Kőrösszakál	.		8	2	1		
dóllő	.		7	4	2	6	Polgár	.		7	1	0		
tányér	.		7	4	3		Békéscsaba	ny		6	2	1	0	
hor	.		8	4	3		Mezőhegyes	ny		7	2	1	0	
eskata	.		9	2	2		Orosháza	.		7	3	1	0	
kány	.		8	3	2		Szarvas	.		7	2	0	0	
mlendre	.		8	4	4		Szeghalom	.		7	3	2		



KIADJA: ORSZÁGOS METEOROLÓGIAI SZOLGÁLAT
Készíti: Központi Előrejelző Intézet Előrejelző Osztálya — T.: 273-018 — Megjelenik naponként —
Évi előfizetési díja: 720,—Ft — Megrendelhető: 1024 Budapest, II., Kitaibel Pál u. 1. Telefon: 353-500,
Kiadásért felel: az OMSZ elnöke — Szerkesztésért felel: a KEI igazgatója

IDŐJÁRÁSI NAPIJELENTÉS

ЕЖЕДНЕВНЫЙ МЕТЕОРОЛОГИЧЕСКИЙ БЮЛЛЕТЕНЬ • DAILY WEATHER REPORT
BULLETIN QUOTIDIEN DE TEMPS • TÄGLICHER WETTERBERICHT

17. évfolyam 307. szám + Budapest + 1974. november 3. vasárnap

Az időjárási helyzet és a várható időjárás:

A Szovjetunió európai területének középső és déli részei fölött alacsony nyomású légköri képződmény helyezkedik el. Ennek következtében általában felhős az ég és sokfelé esik az eső, havas eső, illetve a hó. Az alacsony nyomású képződmény nyugati oldalán északról délre vonuló frontok érintik a Lengyel-Német-síkságot és a Kárpát-medence környékét is. Igy ezeken a területeken is felhőátvonulások vannak és többfelé keletkezik futó eső, havas eső, zápor. A frontok vonulását viharos széllökések kisérik. Csendesebb, szárazabb az idő Európa délnyugati és északkeleti vidékein. Franciaországból és a Benelux-államokból reggel sokfelől jelentettek sürü ködöt. A Kárpát-medencében és környékén a szél lassan mérséklődik, de hüvös marad továbbra is az idő.

Hazánkban szombaton felhőátvonulások mellett általában 3, 7 órán keresztül sütött a nap. Elszórtan esett az eső, havas eső, a magasabb hegyeken havazott. A lehullott csapadékmennyiség azonban nem volt számottevő. Az erős északnyugati, északi szelet sok helyen viharos lökések kisérték. A legmagasabb hőmérséklet 6, 12 fok között alakult. Ma hajnalra általában 0, +5 fokra hült le a levegő, de délnyugaton előfordultak minusz 1 fokig terjedő fagyok is. Délelőtt még mindig erős, helyenként viharos északnyugati, északi szél fújt. Néhány helyen esett az eső. A hőmérséklet 11 órakor 5, 10 fok között volt.

Ma 12 órakor Budapesten a hőmérséklet 7 fok volt, a tengerszintre átszámitott légnyomás 761 mm, alig változik.

Várható időjárás hétfő estig:

Felhőátvonulások szórványosan futó esőkkel, havas esőkkel, a hegyeken záporokkal.
Az erős, sokfelé viharos északnyugati, északi szél lassan mérséklődik.
Várható legalacsonyabb éjszakai hőmérséklet: -1, +4,
legmagasabb nappali hőmérséklet hétfőn: 7, 12 fok között.

Kerényi Nárcisz s.k.

hőmérséklet napi középértéke és eltérése a 100 évi átlagtól /Budapesten/:

1974. XI. 2.: 5,9 C° -1,9 C°

1871 óta ezen a napon Budapesten előfordult

legmagasabb hőmérséklet: 22,2 C° /1928/,
legalacsonyabb hőmérséklet: -8,9 C° /1920/.

74.0033.

LEGMAGASABB HŐMÉRSÉKLET

197 4. XI. 2.

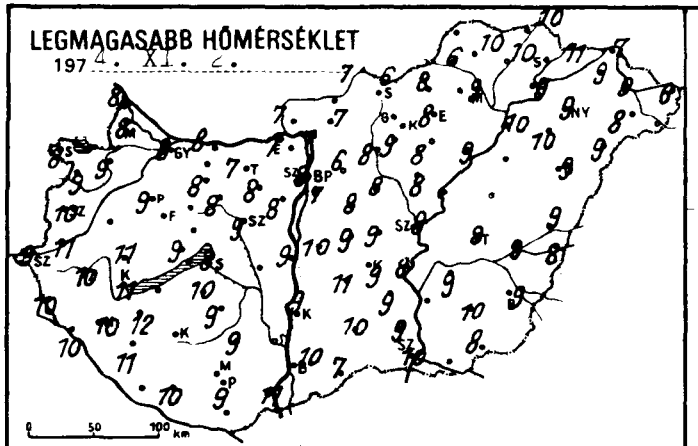

LEGALACSONYABB HŐMÉRSÉKLET

197 4. XI. 3.

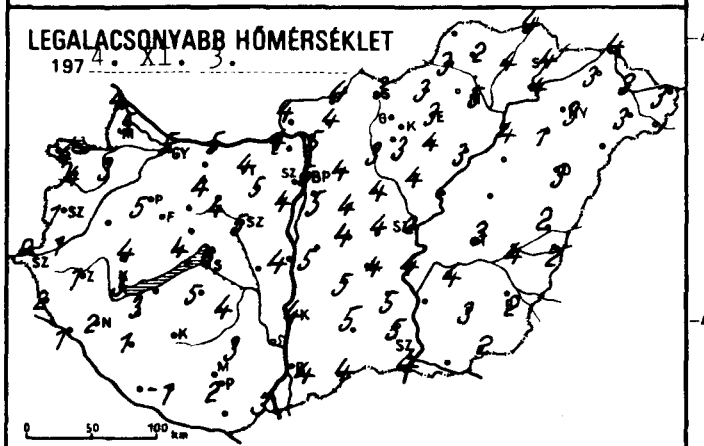

24 órás CSAPADÉKELOSZLÁS

197 4. XI. 2. 7h -tól XI. 3. 7h -ig.

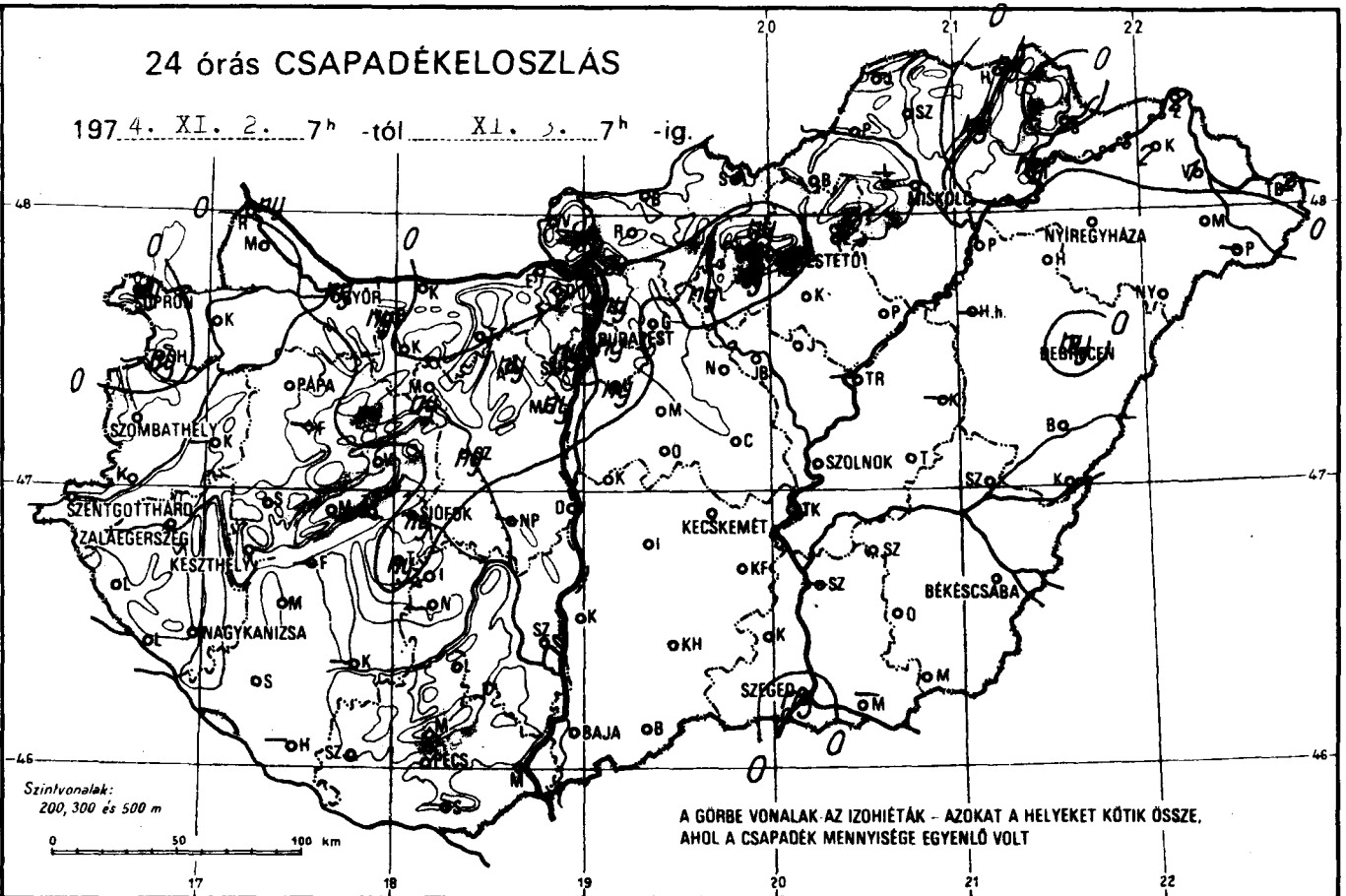

RADIÁCIÓS MINIMUM

197 4. XI. 3.

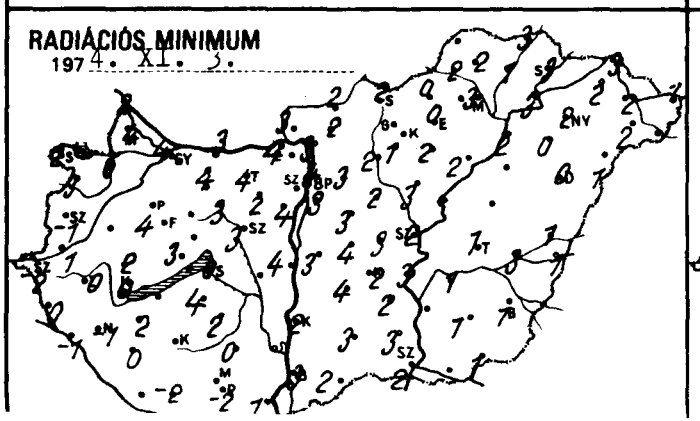

NAPFÉNYTARTAM

197 4. XI. 2.

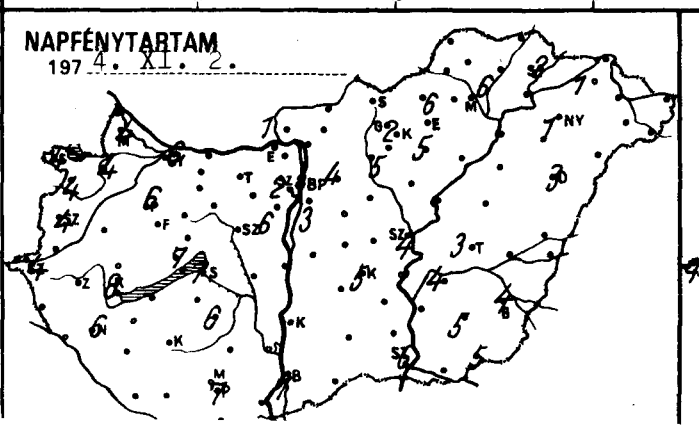

LEGERŐSEBB SZÉLLÖKÉS m/s

197 4. XI. 2.

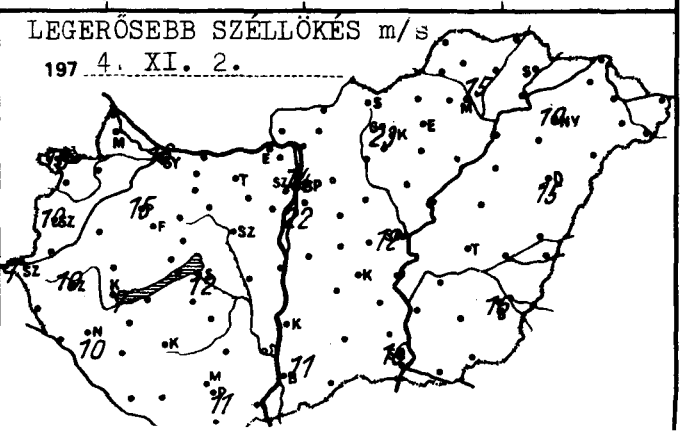

	1974.XI.3. 07 h -ig az utolsó 24 óra adatai							1974.XI.3. 07 h -ig az utolsó 24 óra adatai						
	csapadék (mm)		max. hőmérséklet	min. hőmérséklet	rad. min.	napos órák		csapadék (mm)		max. hőmérséklet	min. hőmérséklet	rad. min.	napos órák
Győr	ny		8	5	4	6	Vác	.		7	5	3	
Kapuvár	.		9	3	0	4	Vámosmikola	.		7	4	3	1
Mosonmagyaróvár	.		8	5	4	4	Baja	.		10	4	3	7
Rajka	ny	,	8	4	2		Bácsalmás	.		7	4	2	
Sopron	ny		8	4	2	4	Izsák	.		11	5	4	
Sopronhorpács	ny		9	4	3	4	Kalocsa	.		9	4	2	
Kald	-		-	-	-		Kecskemét	.		9	4	2	5
Körmend	.		11	1	1		Kiskunf. háza	.		9	5	2	
Szentgotthárd	.		9	0	-2	4	Kiskunhalas	.		10	5	3	
Szombathely	.		10	1	-1	4	Kunszentmiklós	.		10	5	3	
Lenti	.		10	2	0		Tiszakécske	.		8	4	3	
Letenye	.		10	1	-1		Balassagyarmat	.		7	4	2	
Nagykanizsa	.		10	2	-1	6	Romhány	.		7	4	2	
Zalaegerszeg	.		10	1	0		Salgótarján	.		6	3	2	
Farkasgyepű	-		-	-	-		Eger	.		8	3	0	6
Keszthely	.		11	3	0	8	Galyatető	ny	*	4	-5	-5	
Mencshely	.		8	3	2	7	Gyöngyös	ny	,	9	3	1	5
Pápa	.		9	5	4	6	Kékestető	ny	⁘	0	-2	-3	2
Sümeg	.		11	4	2		Kompolt	.		8	4	2	5
Tihany	-		-	-	-		Lőrinci	ny	,	8	3	2	
Veszprém	.		9	4	3		Poroszló	.		9	3	2	
Zirc	ny		6	3	1		Jászapáti	.		8	4	3	
Fonyód	-		-	-	-		Jászberény	.		9	5	3	
Homokszt. györgy	-		-	-	-	-	Karcag	-		-	-	-	
Kaposvár	-		-	-	-		Szolnok	.		9	3	2	4
Marcali	.		12	3	2		Tiszaroff	-		-	-	-	
Siófok	ny		8	6	0	7	Túrkeve	.		8	3	1	3
Somogyszob	.		11	1	0		Kistelek	.		9	5	3	
Tab	ny		10	5	4		Makó	-		-	-	-	
Babolna	ny		8	4	3		Szeged	ny		10	4	2	6
Esztergom	.		7	4	4		Szentes	-		-	-	-	
Kisbér	.		8	4	4		Borsodnádasd	.		8	3	0	
Komárom	.		8	5	3		Fűgőd	ny		10	4	1	
Tatabánya	.		7	4	4		Hidasnémeti	ny	,	10	4	3	
Alcsutdoboz	ny		8	5	2		Jósvafő	-		-	-	-	
Dunaújváros	.		9	4	4		Lillafüred	-		-	-	-	
Martonvásár	ny		8	4	4	6	Miskolc	.		9	5	3	6
Mór	ny		8	4	3		Putnok	.		6	3	2	
Nagyhörcsökp.	-		-	-	-		Sárospatak	.		11	4	3	2
Szabadbattyán	ny		9	5	3		Szendrőlád	.		10	2	2	
Tegszemcse	.		9	4	2	6	Tokaj	ny		9	4	3	
Tengyel	.		9	3	0		Kisvárda	2		9	3	2	1
Nagykónyi	-		-	-	-		Mátészalka	.		8	3	2	
Szekszárd	-		-	-	-		Nyíregyháza	.		9	3	2	1
Ábrahámhegy	.		8	2	1		Nyírlugos	.		9	2	1	
Mánacs	.		11	3	1		Pátyod	-		-	-	-	
Pécs	.		9	2	-2	7	Tiszabecs	2		6	3	1	
Siklós	-		-	-	-		Vásárosnamény	1		9	3	2	
Sugetvár	.		10	1	-2		Záhony	2		7	4	3	
Bp. Lőrinc	ny		7	5	3	3	Berettyóújfalu	.		9	3	1	
Bp. Met. Int.	ny		8	5	4	3	Debrecen	ny	=	9	2	0	3
Bp. Szab. hegy	.	*	4	2	1	2	Hajdúdorog	.		10	1	0	
Cegled	.		9	4	3		Hortobágy	-		-	-	-	
Dabogökő	.		2	1	-1		Körösszakál	.		8	2	1	
Godollő	.		6	4	3	4	Polgár	.		10	4	2	
Kiralyrét	-		-	-	-		Békéscsaba	.		9	2	1	4
Mohor	.		8	4	3		Mezőhegyes	.		8	2	1	5
Nagykáta	.		8	4	2		Orosháza	.		10	3	1	5
Örkeny	.		9	4	4		Szarvas	.		9	4	1	4
Szentendre	ny	,	7	5	4		Szeghalom	.		8	4	3	



KIADJA: ORSZÁGOS METEOROLÓGIAI SZOLGÁLAT

Készíti: Központi Előrejelző Intézet Előrejelző Osztálya — T.: 273 - 018 — Megjelenik naponként —

Évi előfizetési díja: 720,—Ft — Megrendelhető: 1024 Budapest, II., Kitaibel Pál u. 1. Telefon: 353-500,

Kiadásért felel: az OMSZ elnöke — Szerkesztésért felel: a KEI igazgatója

IDŐJÁRÁSI NAPIJELENTÉS

ЕЖЕДНЕВНЫЙ МЕТЕОРОЛОГИЧЕСКИЙ БЮЛЛЕТЕНЬ • DAILY WEATHER REPORT
BULLETIN QUOTIDIEN DE TEMPS • TÄGLICHER WETTERBERICHT

87. évfolyam 308. szám + Budapest + 1974. november 4. hétfő

Az időjárási helyzet és a várható időjárás:

Nyugat-Európában, valamint a Szovjetunió európai területének legnagyobb részén mérsékelt égövi ciklonok hatására változékony, erősen felhős, többfelé csapadékos, szeles az időjárás. Európa többi részén a szárító hatású leszálló légmozgások következtében kevesebb a felhő és a csapadék. A hőmérséklet Európa legnagyobb részén még mindig 2-6 fokkal alacsonyabb a november elejére jellemző átlagos értéknél. A Kárpát-medence időjárásának alakitásában jelenleg a leszálló légmozgásoké a főszerep, de számitanunk kell arra, hogy kedden, elsősorban a medence nyugati részén már a Nyugat-Európa felől lassan közeledő mérsékelt égövi ciklon hatása is érvényesül.

Hazánkban vasárnap a nyugati, délnyugati megyékben 2, 6 órán át sütött a nap, máshol jobbára borult idő volt. Főképp az ország keleti felén többfelé hullott kisebb eső. A hőmérséklet csúcsértéke 6 és 12 fok között alakult. Éjszaka változóan felhős idő volt, néhány helyen, inkább csak a keleti megyékben, újabb kisebb esővel. A 24 óra alatt lehullott csapadékmennyiség csak az északkeleti megyék egyes részein érte el a 4, 6 mm-t. A szél országszerte lecsillapodott. A hétfőn hajnalban mért legalacsonyabb hőmérséklet plusz 4 és minusz 3 fok között volt. Hétfőn délelőtt változóan felhős idő volt, csapadékot sehonnan sem jelentettek. 11 órakor 4 és 10 fok közötti hőmérsékletet mértek.

Ma 12 órakor Budapesten a hőmérséklet 8 fok, a tengerszintre átszámitott légnyomás 764 mm, alig változik.

Várható időjárás kedd estig:

Keleten változóan felhős idő számottevő csapadék nélkül. A Dunántúlon megnövekvő felhőzet, kedden szórványosan kisebb esővel, a hegyeken havas esővel.
Mérsékelt, időnkint kissé élénkebb délkeleti, déli szél.
Hajnalban helyenkint köd.
Várható legalacsonyabb éjszakai hőmérséklet: -1, +4,
legmagasabb nappali hőmérséklet kedden: 7, 12 fok között.

Rajkay Ödön s.k.

TÁVOLABBI KILÁTÁSOK PÉNTEK REGGELIG:

Időnkint megnövekvő felhőzet, elszórtan, főleg délen, esővel.
A nappali felmelegedés kissé erősödik.
A legalacsonyabb hajnali hőmérséklet: -2, +4 fok között, a legmagasabb nappali hőmérséklet: eleinte 7, 11, később 11, 15 fok között.
Jelentős mennyiségü csapadék /legalább 5 mm/ az ország területének 30 százalékán várható.

KÖZÉPTÁVU ELŐREJELZŐ OSZTÁLY

A hőmérséklet napi középértéke és eltérése a 100 évi átlagtól /Budapesten/:

1974. XI. 3.: 6,9 C° -1,0 C°

1871 óta ezen a napon Budapesten előfordult

legmagasabb hőmérséklet: 20,5 C° /1924, 1928/,
legalacsonyabb hőmérséklet: -5,5 C° /1920/.

74.0034.

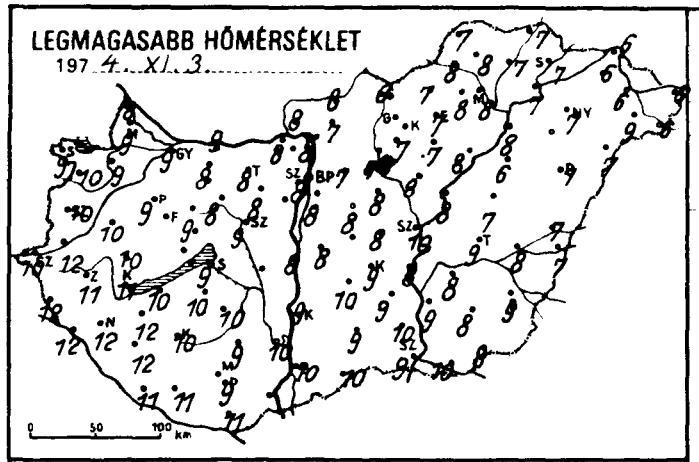
LEGMAGASABB HŐMÉRSÉKLET
197 4. XI. 3.
0 50 100 km

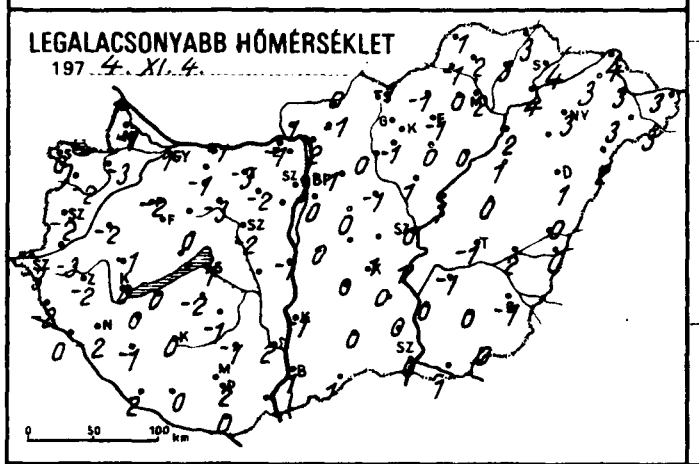
LEGALACSONYABB HŐMÉRSÉKLET
197 4. XI. 4.
0 50 100 km

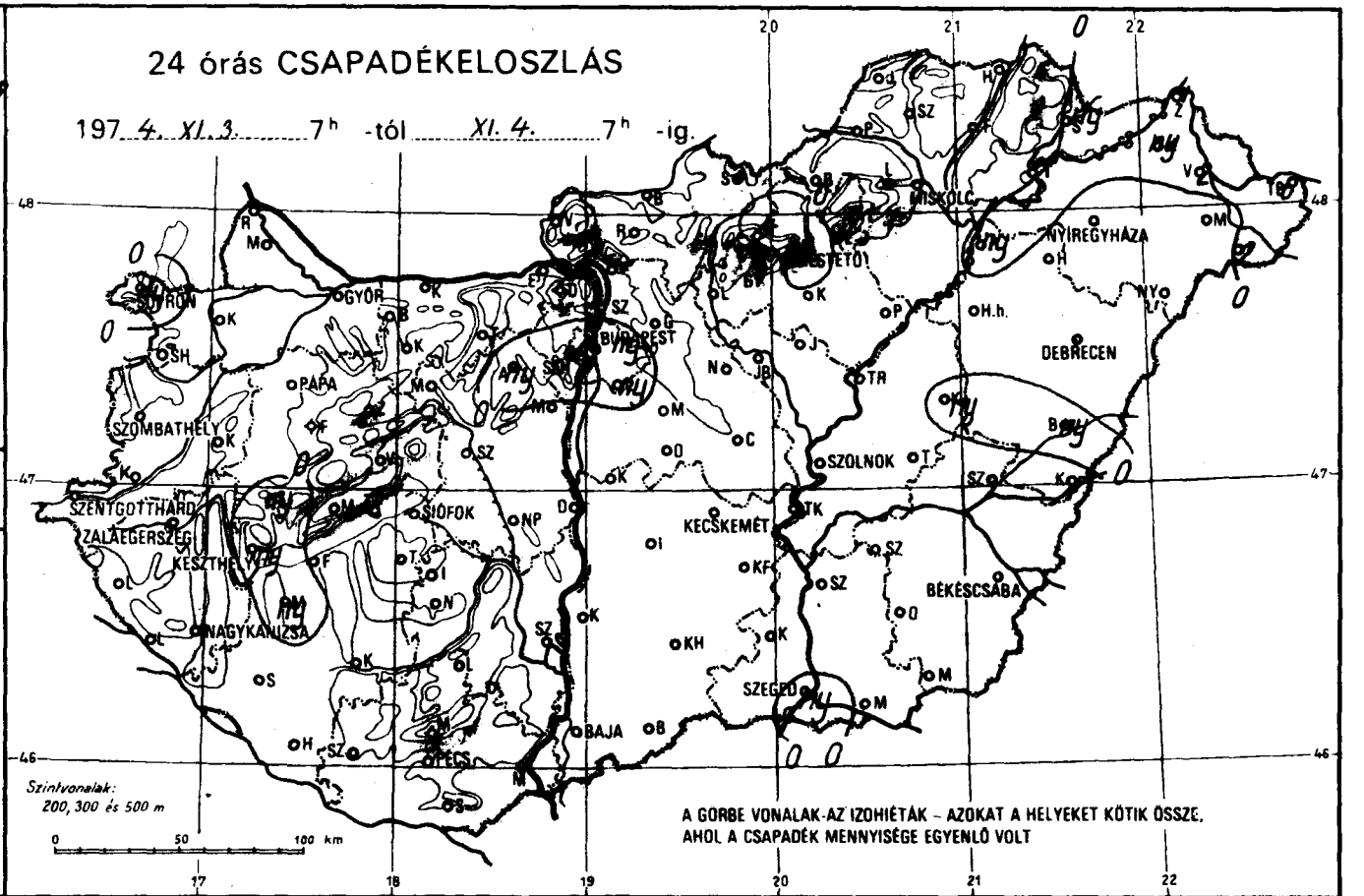
24 órás CSAPADÉKELOSZLÁS
197 4. XI. 3. 7h -tól XI. 4. 7h -ig.
SOPRON
GYŐR
PÁPA
SZOMBATHELY
SZENTGOTTHARD
ZALAEGERSZEG
KESZTHELY
NAGYKANIZSA
SIÓFOK
PÉCS
BAJA
BUDAPEST
MISKOLC
NYÍREGYHÁZA
DEBRECEN
SZOLNOK
KECSKEMÉT
BÉKÉSCSABA
SZEGED
Szintvonalak:
200, 300 és 500 m
0 50 100 km
A GORBE VONALAK-AZ IZOHIÉTÁK – AZOKAT A HELYEKET KÖTIK ÖSSZE,
AHOL A CSAPADÉK MENNYISÉGE EGYENLŐ VOLT

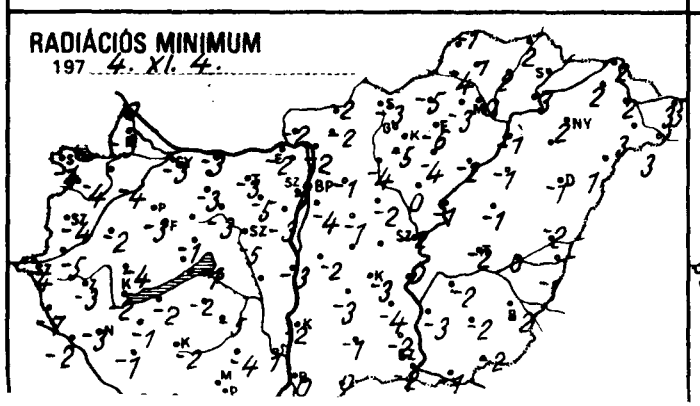
RADIÁCIÓS MINIMUM
197 4. XI. 4.

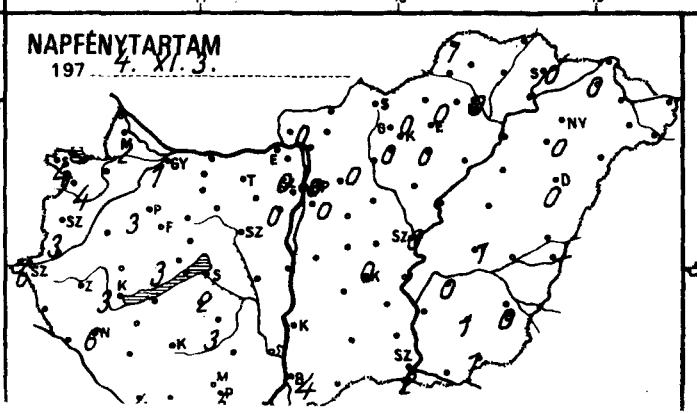
NAPFÉNYTARTAM
197 4. XI. 3.

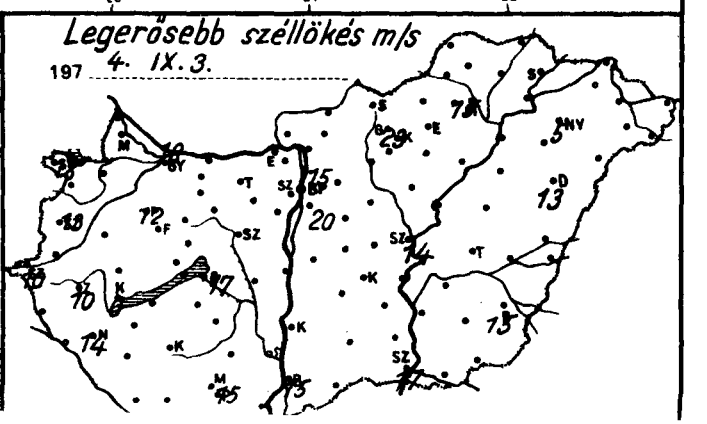
Legerősebb széllökés m/s
197 4. IX. 3.

	1974.XI.4. 07 h -ig az utolsó 24 óra adatai							1974.XI.4. 07 h -ig az utolsó 24 óra adatai						
	csapadék (mm)		max. hőmérséklet	min. hőmérséklet	rad. min.	napos órák		csapadék (mm)		max. hőmérséklet	min. hőmérséklet	rad. min.	napos órák
Győr	.		9	1	-3	1	Vác	.	=	8	2	-2	
Kapuvár	.		9	-3	-4		Vámosmikola	.		8	1	-2	0
Mosonmagyaróvár	.		9	-1	-3	2	Baja	.		10	1	0	4
Rajka	.		8	1	0		Bácsalmás	.		10	1	0	
Sopron	ny		9	0	-4	4	Izsák	.		10	0	-3	
Sopronhorpács	.		10	-2	-4	4	Kalocsa	.		9	-1	-2	
Káld	.		10	-2	-2		Kecskemét	.		9	1	-3	0
Körmend	.		12	-3	-5		Kiskunf. háza	.	⌴	9	0	-4	
Szentgotthárd	.		10	-3	-4	6	Kiskunhalas	.		9	0	-1	
Szombathely	.		10	-2	-4	3	Kunszentmiklós	.		8	0	-2	
Lenti	.		12	-2	-7		Tiszakécske	.		8	1	0	
Letenye	.		12	0	-2		Balassagyarmat	.	⌴	8	0	-2	
Nagykanizsa	.		12	-2	-3	6	Romhány	.		7	-1	-2	
Zalaegerszeg	.		11	-2	-3		Salgótarján	.		6	-1	-3	
Farkasgyepű	.		8	-2	-6		Eger	.		7	-1	-6	0
Keszthely	ny		11	0	-2	3	Galyatető	4	*	2	-4	-6	
Mencshely	.		7	1	-3	3	Gyöngyös	.		7	-1	-5	0
Pápa	.		9	-2	-3	3	Kékestető	ny	*	-1	-2	-4	0
Sümeg	ny	,	10	-1	-4		Kompolt	.		7	0	-4	0
Tihany	-		-	-	-		Lőrinci	.		7	0	-4	
Veszprém	.		9	0	-1		Poroszló	.	⌴	8	0	-2	
Zirc	.		6	-3	-6		Jászapáti	.	⌴	8	1	0	
Fonyód	.		10	0	-2		Jászberény	.	⌴	8	1	-2	
Homokszt. györgy	.	⌴	11	2	-3	4	Karcag	ny		7	0	-1	
Kaposvár	.	⌓	10	0	-2		Szolnok	ny		10	0	-2	0
Marcali	ny		12	0	-1		Tiszaroff	.		8	1	-1	
Siófok	.		9	1	-1	2	Túrkeve	.		9	-1	-2	1
Somogyszob	.		12	-1	-1		Kistelek	.		10	0	-2	
Tab	.		10	-2	-2		Makó	.		10	1	-1	
Bábolna	.		8	-1	-3		Szeged	ny		9	0	-2	2
Esztergom	.		8	-1	-2		Szentes	.		9	0	-3	
Kisbér	.	⌴	8	0	-2		Borsodnádasd	.		7	-1	-5	
Komárom	.	⌴	9	-1	-3		Füged	.		7	3	2	
Tatabánya	.	⌴	8	-3	-3		Hidasnémeti	.		7	3	2	
Alcsútdoboz	ny	⌴ =	8	-2	-5		Jósvafő	.		7	1	-1	1
Dunaújváros	.		8	-1	-3		Lillafüred	.		8	0	-3	
Martonvásár	.		-	-	-3	0	Miskolc	.		8	2	0	0
Mór	.	⌴	8	-3	-3		Putnok	.		8	-1	-4	
Nagyhörcsökp.	-		-	-	-		Sárospatak	ny		7	4	3	0
Szabadbattyán	.	⌴	9	-2	-5		Szendrőlád	.		8	2	1	
Tegszemcse	.		10	-1	-5	3	Tokaj	.		7	4	-	
Tengyel	.		9	1	-4		Kisvárda	ny		6	3	2	0
Nagykónyi	.		-	-2	-3		Mátészalka	.		9	3	3	
Szekszárd	.		10	2	1		Nyíregyháza	ny		7	3	2	0
Kalocsa	.		8	3	1		Nyírlugos	.		7	2	1	
Mohács	-		-	-	-		Pátyod	2		6	3	3	
Pécs	.		9	2	-1	5	Tiszabecs	6		6	3	3	
Siklos	.		11	0	-3		Vásárosnamény	2		6	3	2	
Szigetvár	.		11	0	-2		Záhony	4		6	4	2	
Bp. Lőrinc	ny		8	0	-4	0	Berettyóújfalu	ny	⌴	7	0	-2	
Bp. Met. Int.	ny	⍢	8	3	1	0	Debrecen	ny		7	1	-1	0
Bp. Szab. hegy	ny	* ⌴	5	-1	-3	0	Hajdúdorog	-		-	-	-	
Cegléd	.		8	-	-		Hortobágy	.		6	1	-1	
Dobogókő	.		3	-2	-3		Körösszakál	.		7	0	-1	
Gödöllő	.		7	1	-1	0	Polgár	ny	,	8	2	-1	
Királyrét	.		7	-2	-3		Békéscsaba	ny		9	-1	-2	0
Monor	.		8	0	-1		Mezőhegyes	.	⌴	8	0	-2	1
Nagykáta	.	⌴	8	-1	-2		Orosháza	.		8	0	-2	1
Őrkény	.		-	-	-		Szarvas	.		8	-1	-2	0
Szentendre	.		8	2	1		Szeghalom	.		8	2	0	

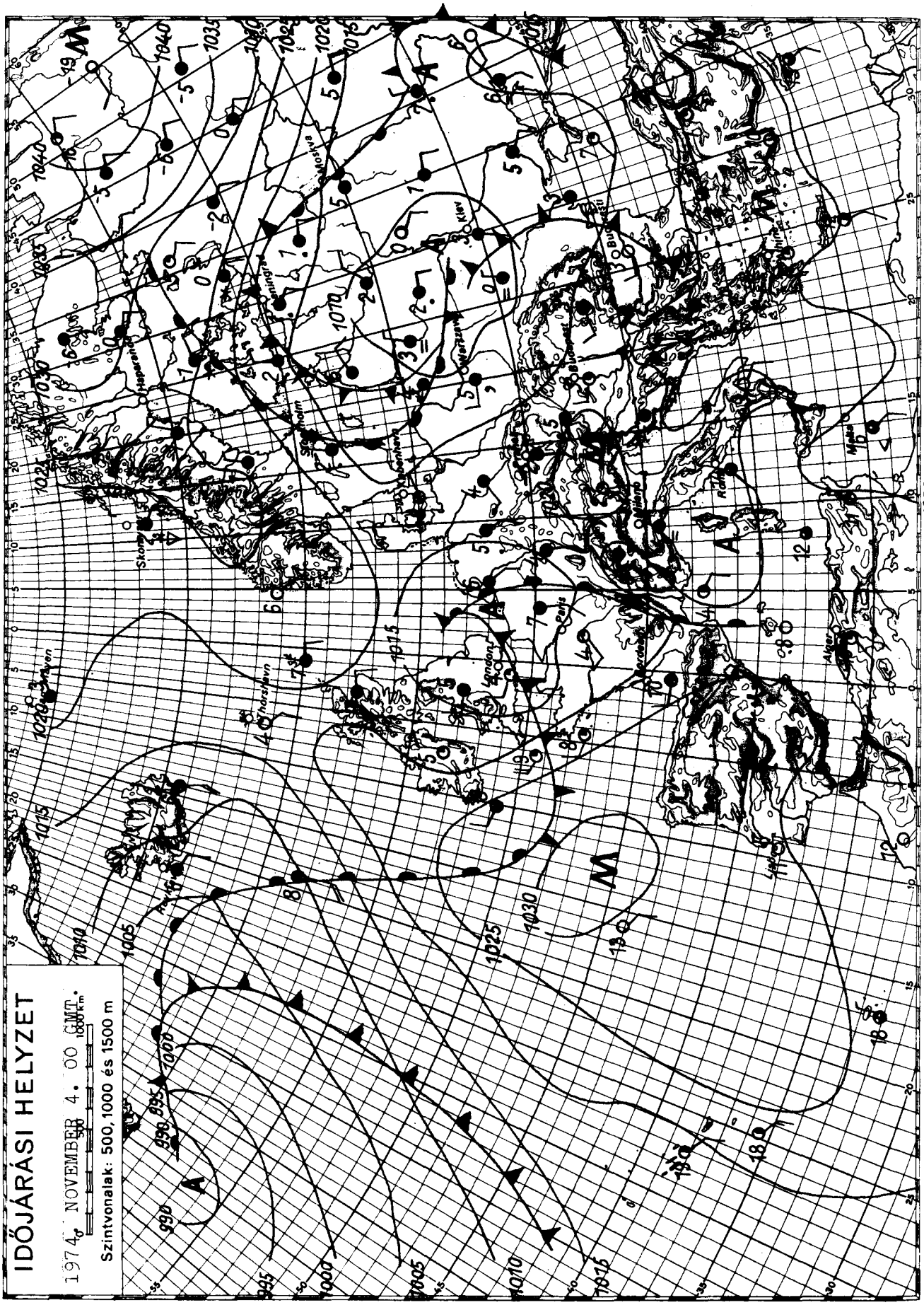

KIADJA: ORSZÁGOS METEOROLÓGIAI SZOLGÁLAT

Készíti: Központi Előrejelző Intézet Előrejelző Osztálya — T.: 273 - 018 — Megjelenik naponként —

Évi előfizetési díja: 720,—Ft — Megrendelhető: 1024 Budapest, II., Kitaibel Pál u. 1. Telefon: 353-500,

Kiadásért felel: az OMSZ elnöke — Szerkesztésért felel: a KEI igazgatója

OFFSET

IDŐJÁRÁSI NAPIJELENTÉS

ЕЖЕДНЕВНЫЙ МЕТЕОРОЛОГИЧЕСКИЙ БЮЛЛЕТЕНЬ • DAILY WEATHER REPORT
BULLETIN QUOTIDIEN DE TEMPS • TÄGLICHER WETTERBERICHT

87. évfolyam 309. szám + Budapest + 1974. november 5. kedd

Az időjárási helyzet és a várható időjárás:

A Brit-szigeteken, a Skandináv-félszigeten, valamint a Szovjetunió európai területének északi részén szárító hatású leszálló légmozgások határozzák meg az időjárást, igy ezeken a területeken általában kevesebb a felhő és a csapadék. Az erős éjszakai kisugárzás következtében Európa északi részén -5, -10 fokig süllyed a hőmérséklet. Kontinensünk középső és déli részén ezzel szemben sekély mérsékelt égövi ciklonok örvénylenek, amelyek hatása jobbára erősen felhős, csapadékos, helyenként szeles időben jelentkezik. A Kárpát-medence időjárását a következő 36 órában valószinüleg ismét a Balti-tenger térsége fölött örvénylő ciklon délnyugati peremén érkező hüvös levegő határozza meg.

Hazánkban hétfőn általában 3, 7 órán át sütött a nap, csupán északkeletről jelentettek 1 óránál kevesebb napsütést. Az elmúlt 24 órában délnyugaton és északkeleten voltak kisebb esők, de a ma reggel 7 óráig lehullott csapadék mennyisége sehol sem haladta meg a 3 mm-t. Napközben a hőmérséklet a felhős északkeleti országrészben csak 5, 8, máshol 8, 13 fokig emelkedett. Az éjszakai lehülés elsősorban északkeleten volt erős: ott 0, -3 fokig hült le a levegő, mig az ország többi részén általában 0, +5 fok között váltakozott a legalacsonyabb hajnali hőmérséklet. Kedden délelőtt túlnyomóan felhős volt az ég, a délnyugati, nyugati országrészből esőket jelentettek. A hőmérséklet 11 órára az esős dunántúli részeken csak 3, 5, máshol 6, 9 fokig emelkedett.

Ma 12 órakor Budapesten a hőmérséklet 7 fok, a tengerszintre átszámitott légnyomás 767 mm, gyengén emelkedik.

Várható időjárás szerda estig:

Időnként felszakadozó felhőzet, elsősorban délen és nyugaton ma többfelé, holnap szórványosan előforduló kisebb esőkkel.
A hajnali és a kora reggeli órákban többfelé erős párásság, köd.
Mérsékelt, változó irányú szél.
A várható legalacsonyabb éjszakai hőmérséklet: 0, +4,
a legmagasabb nappali hőmérséklet szerdán: 6, 10 fok között.

Rábai Attila s.k.

A hőmérséklet napi középértéke és eltérése a 100 évi átlagtól /Budapesten/:

1974. XI. 4.:	5,7 C°	-2,1 C°

1871 óta ezen a napon Budapesten előfordult

legmagasabb hőmérséklet:	22,6 C° /1927/,
legalacsonyabb hőmérséklet:	-3,2 C° /1894/.

74.0035.

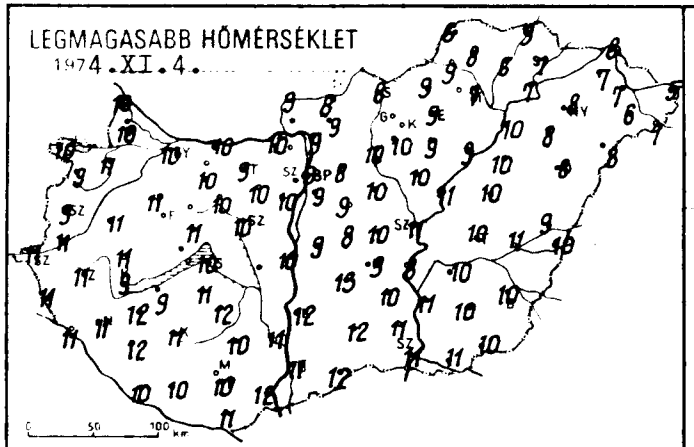
LEGMAGASABB HŐMÉRSÉKLET
1974. XI. 4.

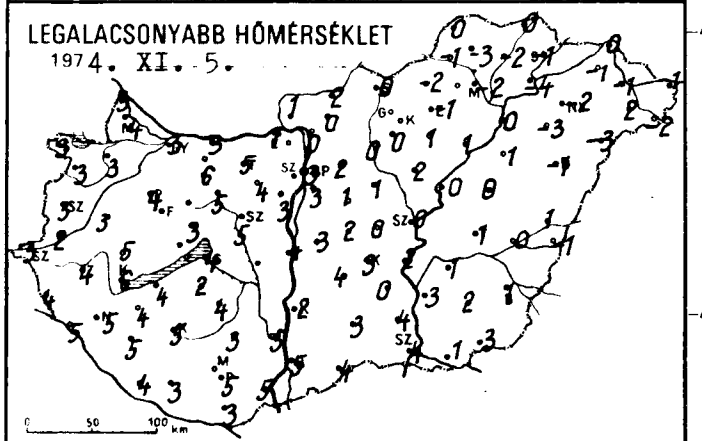
LEGALACSONYABB HŐMÉRSÉKLET
1974. XI. 5.

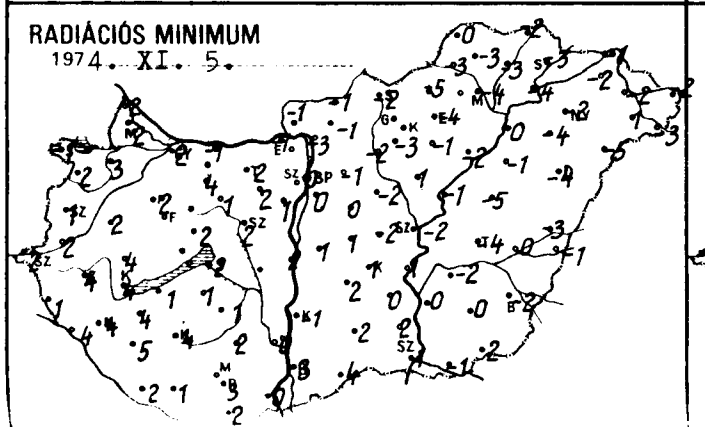
RADIÁCIÓS MINIMUM
1974. XI. 5.

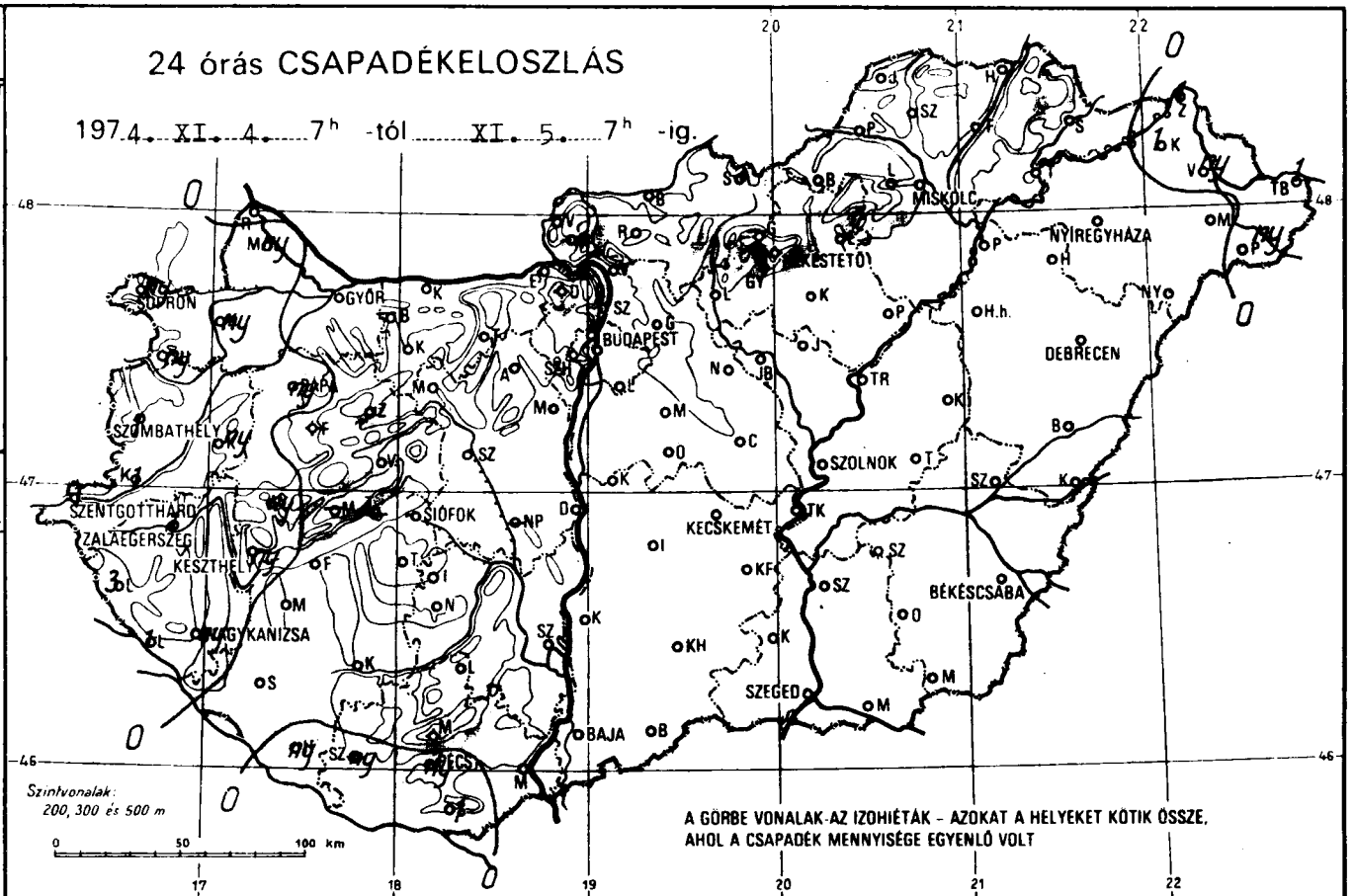
24 órás CSAPADÉKELOSZLÁS
1974. XI. 4. 7h -tól XI. 5. 7h -ig.
MISKOLC
NYÍREGYHÁZA
DEBRECEN
BUDAPEST
GYŐR
SZOMBATHELY
SZOLNOK
KECSKEMÉT
BÉKÉSCSABA
SZEGED
BAJA
SIÓFOK
KESZTHELY
SZENTGOTTHÁRD
ZALAEGERSZEG
Szintvonalak:
200, 300 és 500 m
A GÖRBE VONALAK AZ IZOHIÉTÁK - AZOKAT A HELYEKET KÖTIK ÖSSZE,
AHOL A CSAPADÉK MENNYISÉGE EGYENLŐ VOLT

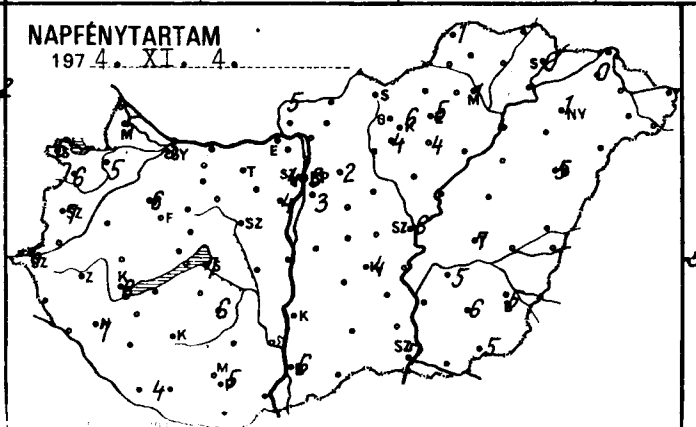
NAPFÉNYTARTAM
1974. XI. 4.

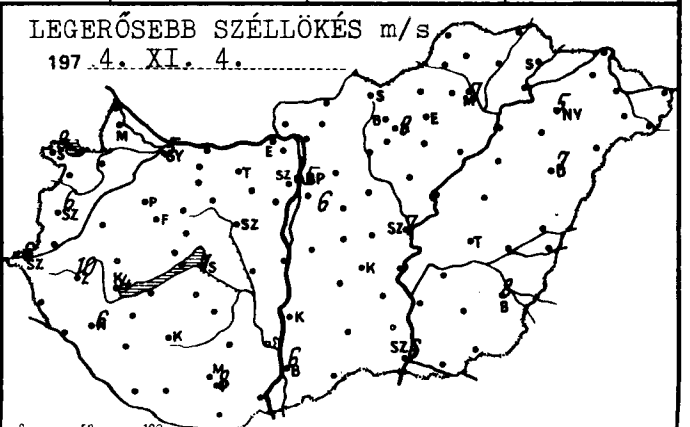
LEGERŐSEBB SZÉLLÖKÉS m/s
1974. XI. 4.

	1974.X1.5. 07 h -ig az utolsó 24 óra adatai							1974.X1.5. 07 h -ig az utolsó 24 óra adatai						
	csapadék (mm)		max. hőmérséklet	min. hőmérséklet	rad. min.	napos órák		csapadék (mm)		max. hőmérséklet	min. hőmérséklet	rad. min.	napos órák
Győr	.		10	3	2	3	Vác	.	⌴ ≔	9	0	-3	
Kapuvár	ny		11	3	3	5	Vámosmikola	.		9	1	-1	5
Mosonmagyaróvár	ny	,	10	4	2	5	Baja	.		11	5	3	6
Rajka	.		10	3	2		Bácsalmás	.		12	4	4	
Sopron	ny		10	3	-1	6	Izsák	.		13	4	2	
Sopronhorpács	ny	,	9	3	2	6	Kalocsa	.		12	2	-1	
Kald	ny		11	3	2		Kecskemét	.		9	3	1	4
Körmend	1		11	2	2		Kiskunf. háza	.		10	0	0	
Szentgotthárd	1		11	3	2	6	Kiskunhalas	.		12	3	2	
Szombathely	1		9	3	1	7	Kunszentmiklós	.		9	3	1	
Enti	3		11	4	1		Tiszakécske	.		8	2	1	
Etenye	1		11	5	4		Balassagyarmat	.		8	2	-1	
Nagykanizsa	ny		11	5	4	7	Romhány	.		9	0	-1	
Zalaegerszeg	1		11	4	4		Salgótarján	.		8	0	-2	
Farkasgyepű	.		10	4	2		Eger	.		9	-1	-4	5
Keszthely	ny		9	6	4	8	Galyatető	-		-	-	-	
Mencshely	-		-	-	-	-	Gyöngyös	.		10	0	-3	4
Pápa	ny		11	4	2	6	Kékestető	.		2	-1	-2	6
Sümeg	ny	,	11	5	4		Kompolt	.		9	1	-1	4
Tihany	-		-	-	-		Lőrinci	.		10	0	-2	
Veszprém	.		11	3	2		Poroszló	.	≡	9	1	-2	
Pere	.	'	9	1	-3		Jászapáti	.	≡	10	2	1	
Tenyód	.		9	4	1		Jászberény	.		9	1	0	
Somokszt. györgy	ny		10	4	2	4	Karcag	.		10	0	-5	
Kaposvár	.		11	5	4		Szolnok	.		11	0	-2	6
Marcali	.		12	4	4		Tiszaroff	.		11	0	-1	
Siófok	.		10	4	2	7	Túrkeve	.		10	1	-4	7
Somogyszob	.		12	5	5		Kistelek	.		11	4	2	
Tab	.		11	2	1		Makó	.		11	1	-1	
Tabolna	-		-	-	-		Szeged	.		11	4	1	7
Vezergom	.		10	1	-1		Szentes	.		11	3	0	
Csóbér	.	≡	10	6	4		Borsodnádasd	.	⌴	9	-2	-5	
Komarom	.		10	3	-1		Füged	.	⌴	6	-2	-3	
Tatabánya	.		9	5	2		Hidasnémeti	.		9	0	-2	
Csutdoboz	.		10	4	2		Jósvafő	.	≕	6	0	0	1
Dunaújváros	.	≡	10	4	2		Lillafüred	.		6	-1	-3	
Fotonvásár	.		10	3	1	4	Miskolc	.		7	-2	-4	1
Ipo	.		10	5	1		Putnok	.		9	-1	-3	
Kishörcsökp.	-		-	-	-		Sárospatak	.		7	-1	-3	0
Kisvadbattyán	.		10	5	2		Szendrőlád	.	⌴ ≡	8	-3	-3	
Piszemcse	.		12	4	1	6	Tokaj	.		7	-4	-4	
Pusztavel	.		10	3	2		Kisvárda	1	≡	7	-1	-2	0
Tárnokönyi	.		12	4	4		Mátészalka	.		6	2	1	
Velencevár	.		11	5	0		Nyíregyháza	.	≕	8	-2	-2	1
Árpádtető	.		9	4	3		Nyírlugos	.		8	-3	-5	
Bugacs	.		12	5	0		Pátyod	ny	⌴	7	-2	-3	
Cegléd	ny		10	5	3	5	Tiszabecs	1		5	-1	-2	
Dabas	1		11	3	2		Vásárosnamény	ny	⌴ ≡	7	-1	-2	
Gyömrő	ny	,	10	3	1		Záhony	1		8	0	-1	
Lőrinc	.		9	3	0	3	Berettyóújfalu	.	⌴	9	1	-3	
Met. Int.	.		9	3	0	3	Debrecen	.		8	-1	-4	5
Szab. hegy	.		7	1	-1	4	Hajdúdorog	.		8	-3	-4	
Vecsés	.		10	0	-2		Hortobágy	.		10	1	-1	
Vecsésk.	.		6	0	-5		Kőrösszakál	.		10	-1	-1	
Vecsés	.		8	2	-1	2	Polgár	.	≡	10	0	0	
Veret	.		10	-2	-2		Békéscsaba	.		10	1	-2	5
Vác	.		9	1	0		Mezőhegyes	.		10	3	2	5
Vácrátót	.		10	1	-2		Orosháza	.		10	2	0	6
Vácszentlászló	.		8	2	1		Szarvas	.		10	1	2	5
Vácszentlászló	.		10	2	1		Szeghalom	.		11	0	0	

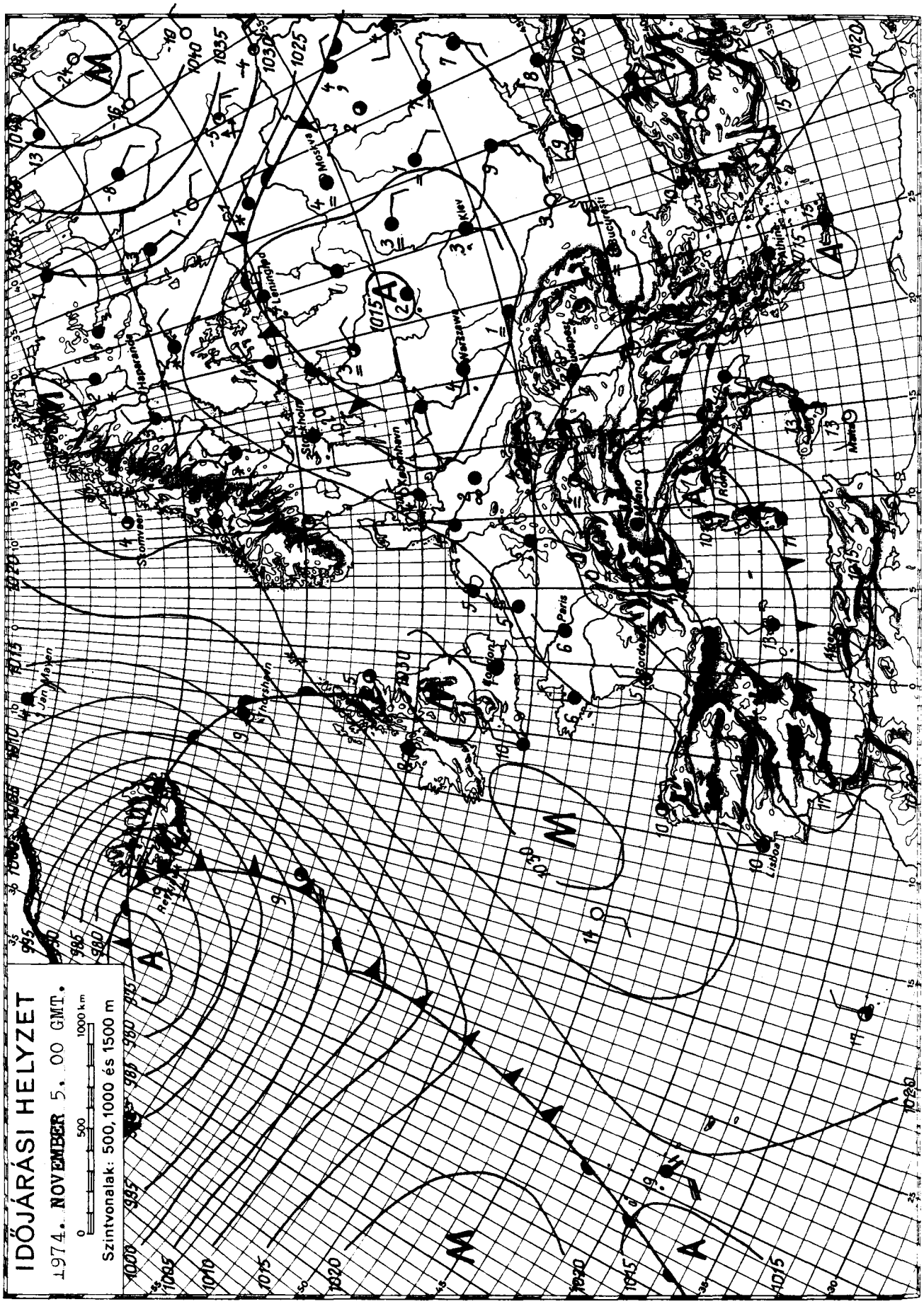

KIADJA: ORSZÁGOS METEOROLÓGIAI SZOLGÁLAT

Készíti: Központi Előrejelző Intézet Előrejelző Osztálya — T.: 273 - 018 — Megjelenik naponként —

Évi előfizetési díja: 720,—Ft — Megrendelhető: 1024 Budapest, II., Kitaibel Pál u. 1. Telefon: 353-500,

Kiadásért felel: az OMSZ elnöke — Szerkesztésért felel: a KEI igazgatója

IDŐJÁRÁSI NAPIJELENTÉS

ЕЖЕДНЕВНЫЙ МЕТЕОРОЛОГИЧЕСКИЙ БЮЛЛЕТЕНЬ · DAILY WEATHER REPORT
BULLETIN QUOTIDIEN DE TEMPS · TÄGLICHER WETTERBERICHT

87. évfolyam 310. szám + Budapest + 1974. november 6. szerda

Az időjárási helyzet és a várható időjárás:

Szárazföldünk nagy részén továbbra is az évszakhoz képest hüvös az idő. Kedden az Alpok és a Kárpátok térségében 2, 7 fokkal alacsonyabb volt a hőmérséklet csúcsértéke, mint a sokévi átlag. Nyugat-Európa fölött, valamint a Szovjetunió európai területének déli része fölött is magas nyomású légköri képződmények helyezkednek el. Hatásukra ott a reggeli ködöktől eltekintve, általában száraz az idő. Olaszországban, az Alpok térségében, valamint a Balti-tenger környékén továbbra is változékony, helyenként esős az idő, a hegyeken többfelé havazik. A következő 36 órában a Kárpát-medence időjárása lényegesen nem változik, a hőmérséklet az évszaknak megfelelően alakul.

Hazánkban kedden borult idő volt, csak délkeletről jelentettek 1, 3 órás napsütést. A Dunántúlon, a Duna-Tisza közén, valamint északkeleten többfelé esett az eső, a hegyeken havazott. A ma reggel 7 óráig lehullott csapadék mennyisége általában 5 mm alatt maradt, csak néhány helyen érte el az 5, 8 mm-t. A legmagasabb nappali hőmérséklet általában 5, 10 fok között alakult, délkeleten 10, 14 fokot mértek. Ma hajnalra 0, 6 fokig hült le a levegő. Délelőtt nyugaton borult, máshol változóan felhős volt az ég. Egy-két helyen kisebb eső esett. A hőmérséklet 11 órára nyugaton 4, 8, máshol 8, 12 fokig emelkedett.

Ma 12 órakor Budapesten a hőmérséklet 9 fok, a tengerszintre átszámitott légnyomás 770 mm, alig változik.

Várható időjárás csütörtök estig:
Változóan felhős idő, legfeljebb néhány helyen kisebb esővel.
Mérsékelt, időnként kissé megélénkülő, változó irányú szél.
A hajnali órákban párásság, helyenként köd.
Várható legalacsonyabb éjszakai hőmérséklet: 0, +5,
legmagasabb nappali hőmérséklet csütörtökön: 8, 13 fok között.

Bartha Péterné s.k.

TÁVOLABBI KILÁTÁSOK KEDD REGGELIG:
Időnként kissé megnövekvő felhőzet, legfeljebb néhány helyen kisebb esővel.
Többfelé reggeli ködképződés.
A legalacsonyabb hajnali hőmérséklet: -2, +3 fok között.
A legmagasabb nappali hőmérséklet: 8, 14 fok között.
Jelentős mennyiségü csapadék /legalább 5 mm/ az ország területének 10 százalékán várható.

KÖZÉPTÁVU ELŐREJELZŐ OSZTÁLY

A hőmérséklet napi középértéke és eltérése a 100 évi átlagtól /Budapesten/:

1974. XI. 5.: 6,4 C° -1,3 C°

1871 óta ezen a napon Budapesten előfordult

legmagasabb hőmérséklet: 21,2 C° /1963/,
legalacsonyabb hőmérséklet: -7,1 C° /1881/.

74.0036.

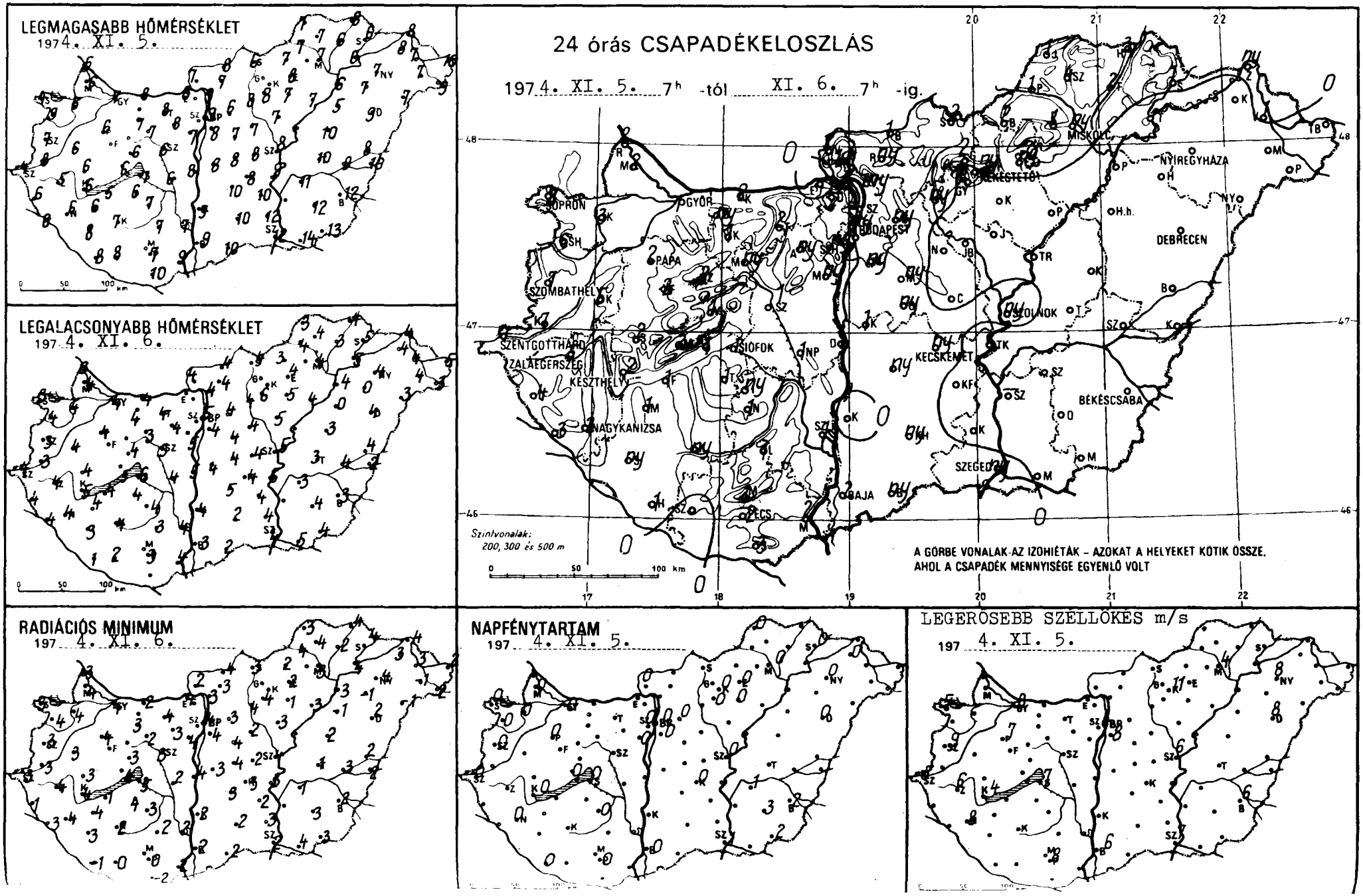
LEGMAGASABB HŐMÉRSÉKLET
1974. XI. 5.
LEGALACSONYABB HŐMÉRSÉKLET
1974. XI. 6.
24 órás CSAPADÉKELOSZLÁS
1974. XI. 5. 7h -tól XI. 6. 7h -ig.
SOPRON
GYŐR
BUDAPEST
MISKOLC
NYÍREGYHÁZA
KÉKESTETŐ
DEBRECEN
PAPA
SZOMBATHELY
SZOLNOK
SZENTGOTTHÁRD
ZALAEGERSZEG
KESZTHELY
SIÓFOK
KECSKEMÉT
BÉKÉSCSABA
NAGYKANIZSA
SZEGED
BAJA
PÉCS
Szintvonalak:
200, 300 és 500 m
A GÖRBE VONALAK AZ IZOHIÉTÁK – AZOKAT A HELYEKET KÖTIK ÖSSZE,
AHOL A CSAPADÉK MENNYISÉGE EGYENLŐ VOLT
RADIÁCIÓS MINIMUM
1974. XI. 6.
NAPFÉNYTARTAM
1974. XI. 5.
LEGERŐSEBB SZÉLLÖKÉS m/s
1974. XI. 5.

	197 4.XI.6. 07 h -ig az utolsó 24 óra adatai					
	csapadék (mm)		max. hőmérséklet	min. hőmérséklet	rad. min.	napos órák
Győr	1		7	4	4	0
Kaposvár	3		6	4	4	0
Mosonmagyaróvár	2		6	4	4	0
Rajka	2		6	3	3	
Sopron	8	=	4	3	3	0
Sopronhorpács	6		9	4	4	0
Kald	5		6	4	3	
Körmend	7		8	3	3	
Szentgotthárd	7	=	4	4	3	0
Szombathely	7	=	7	3	3	0
Lenti	4		6	4	1	
Letenye	3		6	4	3	
Nagykanizsa	2	=	6	4	4	0
Zalaegerszeg	5	=	5	4	4	
Farkasgyepű	2	*	5	3	2	
Keszthely	2		6	5	4	0
Mencshely	2		4	3	2	0
Pápa	2	=	6	4	4	0
Sümeg	2	,	6	4	3	
Tihany	1		6	5	4	
Veszprém	1		6	4	3	
Zirc	2		5	2	0	
Bonyód	1	,	5	4	1	
Homokszt. györgy	1	⌴ ≡	8	1	-1	0
Kaposvár	ny	, ⌒	7	4	2	
Marcali	1	,	6	4	4	
Siófok	1		7	6	5	0
Somogyszob	ny	,	8	3	3	
Tab	1		6	4	4	
Bábolna	ny		7	4	3	
Esztergom	.		8	-	4	
Kisbér	1	,	7	4	3	
Komárom	2		8	4	2	
Tatabánya	2		8	4	4	
Ercsi	ny		8	4	3	
Dunaújváros	1		8	5	4	
Martonvásár	ny		7	5	4	0
Mór	ny		7	3	2	
Nagyhörcsök p.	1		6	4	2	
Szabadbattyán	1		6	5	3	
Begsemcse	ny	,	7	4	3	0
Encsy	1		7	3	2	
Kaposkónyi	1	,	8	4	4	
Kerekszárd	1	,	7	4	2	
Kecskemét	1		8	2	2	
Kalocsa	2		9	4	2	
Kiskunfélegyháza	2	=	7	3	0	0
Kiskunhalas	3	,	10	2	-2	
Kunszentmiklós	.		8	2	0	
Tiszakécske	ny	=	8	4	4	0
Balassagyarmat	ny		9	5	4	0
Romhány	ny	,	5	2	2	0
Salgótarján	.		8	4	2	
Eger	-		-	-	-	
Galyatető	ny		6	4	3	
Gyöngyös	3	,	10	2	-2	
Kékestető	.		8	2	0	
Kompolt	ny	=	8	4	4	0
Lőrinci	ny		9	5	4	0
Poroszló	ny	,	5	2	2	0
Jászapáti	.		8	2	0	
Jászberény	1	,	8	3	3	
Karcag	ny		7	4	4	
Szolnok	ny		7	4	3	
Tiszaroff	.		8	4	4	
Túrkeve	.		7	4	3	
Kistelek	.		7	3	3	
Makó	.		8	5	4	
Szeged	ny		10	3	2	
Szentes	ny		8	5	4	0
Borsodnádasd	.		7	4	3	
Fügöd	.		10	2	2	
Hidasnémeti	ny		10	5	3	
Jósvafő	.		9	4	2	
Lillafüred	ny		8	4	3	0
Miskolc	ny	,	10	2	2	
Putnok	ny	,	10	5	3	
Sárospatak	.		9	4	2	
Szendrőlád	ny		8	4	3	0
Tokaj	.		10	4	2	
Kisvárda	ny		10	2	2	
Mátészalka	1		8	4	3	
Nyíregyháza	ny		8	4	4	
Nyírlugos	ny	,	7	4	3	0
Pátyod	1	*	7	4	4	
Tiszabecs	10		6	5	4	0
Vásárosnamény	4		7	4	4	
Záhony	.		6	5	4	
Berettyóújfalu	.		8	4	3	0
Debrecen	.	=	7	4	-1	
Hajdúdorog	.		7	4	4	0
Hortobágy	.		7	3	-1	
Körösszakál	.		9	3	2	
Polgár	.		10	5	2	
Békéscsaba	1		7	4	3	
Mezőhegyes	ny		8	4	4	
Orosháza	.		8	4	2	
Szarvas	.	=	9	4	2	0
Szeghalom	.		7	0	-1	

	197 4.XI.6. 07 h -ig az utolsó 24 óra adatai					
	csapadék (mm)		max. hőmérséklet	min. hőmérséklet	rad. min.	napos órák
Vác	ny	, =	9	4	3	
Vámosmikola	1		7	4	2	0
Baja	2		9	3	2	0
Bácsalmás	ny	,	10	2	2	
Izsák	ny	,	10	5	3	
Kalocsa	.		9	4	2	
Kecskemét	ny		8	4	3	0
Kiskunf. háza	.		10	4	2	
Kiskunhalas	ny		10	2	2	
Kunszentmiklós	1		8	4	3	
Tiszakécske	.		9	6	3	
Balassagyarmat	1		8	4	4	
Romhány	ny	,	7	4	3	
Salgótarján	2		6	4	3	
Eger	ny		8	4	2	0
Galyatető	2	*	4	-2	-3	
Gyöngyös	.		8	6	4	0
Kékestető	ny	*	0	-2	-2	0
Kompolt	.		7	5	1	0
Lőrinci	ny	,	8	4	4	
Poroszló	.		7	4	3	
Jászapáti	.		7	3	3	
Jászberény	.		8	5	4	
Karcag	.		10	3	2	
Szolnok	ny		8	5	4	0
Tiszaroff	.		7	4	3	
Túrkeve	.		10	3	1	
Kistelek	.		12	4	3	
Makó	.		14	5	4	
Szeged	ny	=	12	4	2	1
Szentes	-		-	-	-	
Borsodnádasd	2		7	3	2	
Fügöd	2		6	3	2	
Hidasnémeti	3		6	4	4	
Jósvafő	1		7	3	3	0
Lillafüred	1	,	5	1	-1	
Miskolc	ny	,	7	4	3	0
Putnok	1	*	7	4	4	
Sárospatak	10		6	5	4	0
Szendrőlád	4		7	4	4	
Tokaj	.		6	5	4	
Kisvárda	.		8	4	3	0
Mátészalka	.		7	4	-1	
Nyíregyháza	.		7	4	4	0
Nyírlugos	.		7	3	-1	
Pátyod	.		9	3	2	
Tiszabecs	.		10	5	2	
Vásárosnamény	1		7	4	3	
Záhony	ny		8	4	4	
Berettyóújfalu	.		8	4	2	
Debrecen	.	=	9	4	2	0
Hajdúdorog	.		7	0	-1	
Hortobágy	.		5	0	-1	
Körösszakál	.		10	2	2	
Polgár	.		6	4	3	
Békéscsaba	.	=	12	3	2	2
Mezőhegyes	.		13	4	3	2
Orosháza	.		12	4	3	3
Szarvas	.		11	3	1	1
Szeghalom	.		9	4	3	

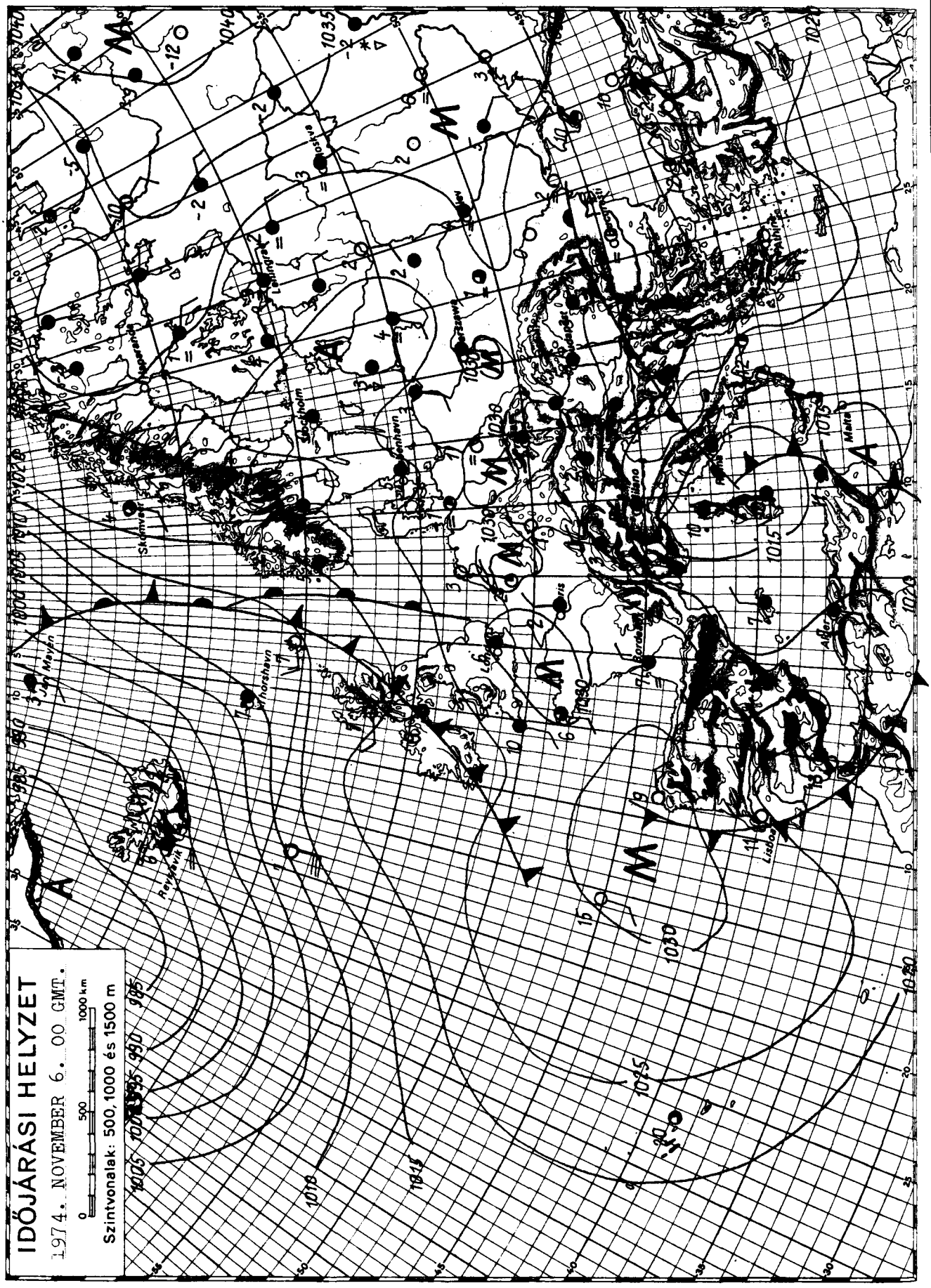

KIADJA: ORSZÁGOS METEOROLÓGIAI SZOLGÁLAT

Készíti: Központi Előrejelző Intézet Előrejelző Osztálya — T.: 273 - 018 — Megjelenik naponként —

Évi előfizetési díja: 720,—Ft — Megrendelhető: 1024 Budapest, II., Kitaibel Pál u. 1. Telefon: 353-500,

Kiadásért felel: az OMSZ elnöke — Szerkesztésért felel: a KEI igazgatója

OFFSET

IDŐJÁRÁSI NAPIJELENTÉS

ЕЖЕДНЕВНЫЙ МЕТЕОРОЛОГИЧЕСКИЙ БЮЛЛЕТЕНЬ • DAILY WEATHER REPORT
BULLETIN QUOTIDIEN DE TEMPS • TÄGLICHER WETTERBERICHT

37. évfolyam 311. szám + Budapest + 1974. november 7. csütörtök

Az időjárási helyzet és a várható időjárás:

Délnyugat-Európától Franciaországon át a Német-Lengyel-síkságig körülbelül 500 km széles magas nyomású zóna húzódik. Ezeken a területeken változóan felhős, elsősorban a reggeli órákban sokfelé ködös, napközben általában száraz az idő. Ugyanakkor a középpontjával Róma környékén elhelyezkedő úgynevezett mediterrán ciklon hatására Olaszország nagy részén, a Balkán-félszigeten, valamint a Kárpát-medencében erősen felhős az idő, többfelé esik az eső. A Brit-szigeteken és Észak-Európában is erősen felhős, sokfelé csapadékos az időjárás. A következő 36 óra folyamán a Kárpát-medence időjárását főként a déli, délkeleti széllel érkező jobbára nedves léghullámok határozzák meg.

Hazánkban szerdán a nyugati és északi megyékben borult volt az ég, az ország többi részén általában kettő-, határás napfénytartamot észleltek. Elsősorban a Dunántúl északi felén és a Duna-Tisza közén, valamint a Tisza felső vidékén sokfelé esett az eső. A lehullott csapadék mennyisége általában 1 és 3 mm között váltakozott. A hőmérséklet napközben a borult helyeken csak 4, 8, máshol 9, 14 fokig emelkedett. Csütörtökön hajnalra 2, 6 fokig hült le a levegő. Délelőtt erősen felhős, vagy borult volt az ég, több helyről jelentettek kisebb esőt. A hőmérséklet 11 órakor az ország területén 3, 7 fok között váltakozott.

Ma 12 órakor Budapesten a hőmérséklet 6 fok, a tengerszintre átszámított légnyomás 772 mm, alig változik.

Várható időjárás péntek estig:

Időnként kissé felszakadozó felhőzet, csütörtökön többfelé, pénteken szórványosan előforduló ismétlődő esővel.
Mérsékelt, több helyen megélénkülő északkeleti, keleti szél.
Főként hajnalban és reggel helyenként ködképződés.
Várható legalacsonyabb éjszakai hőmérséklet: 1, 6,
legmagasabb nappali hőmérséklet pénteken: 7, 12 fok között.

Vadkerti Ferenc s.k.

A hőmérséklet napi középértéke és eltérése a 100 évi átlagtól /Budapesten/:

1974. XI. 6.:	7,4 C°	-0,1 C°

1871 óta ezen a napon Budapesten előfordult

legmagasabb hőmérséklet: 19,5 C° /1963/,
legalacsonyabb hőmérséklet: -4,4 C° /1891/.

74.0037.

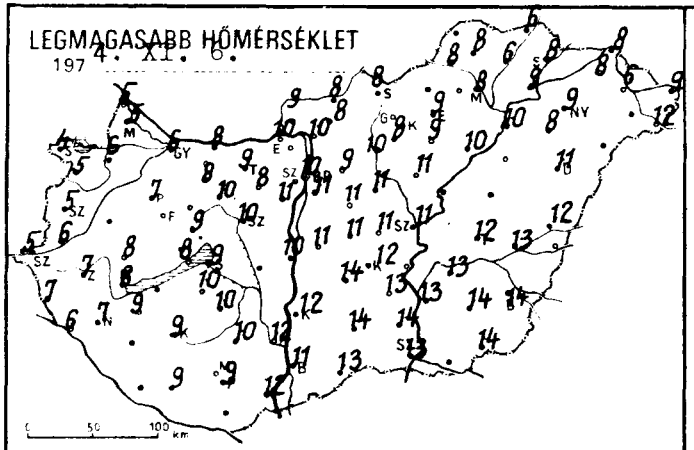
LEGMAGASABB HŐMÉRSÉKLET
197 4. XI. 6.

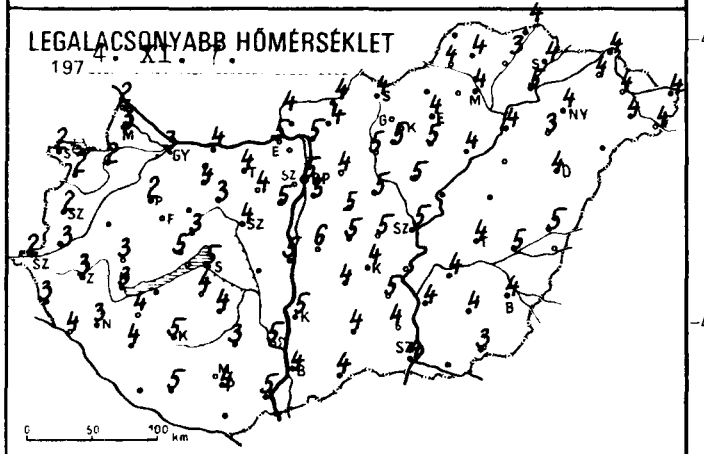
LEGALACSONYABB HŐMÉRSÉKLET
197 4. XI. 7.

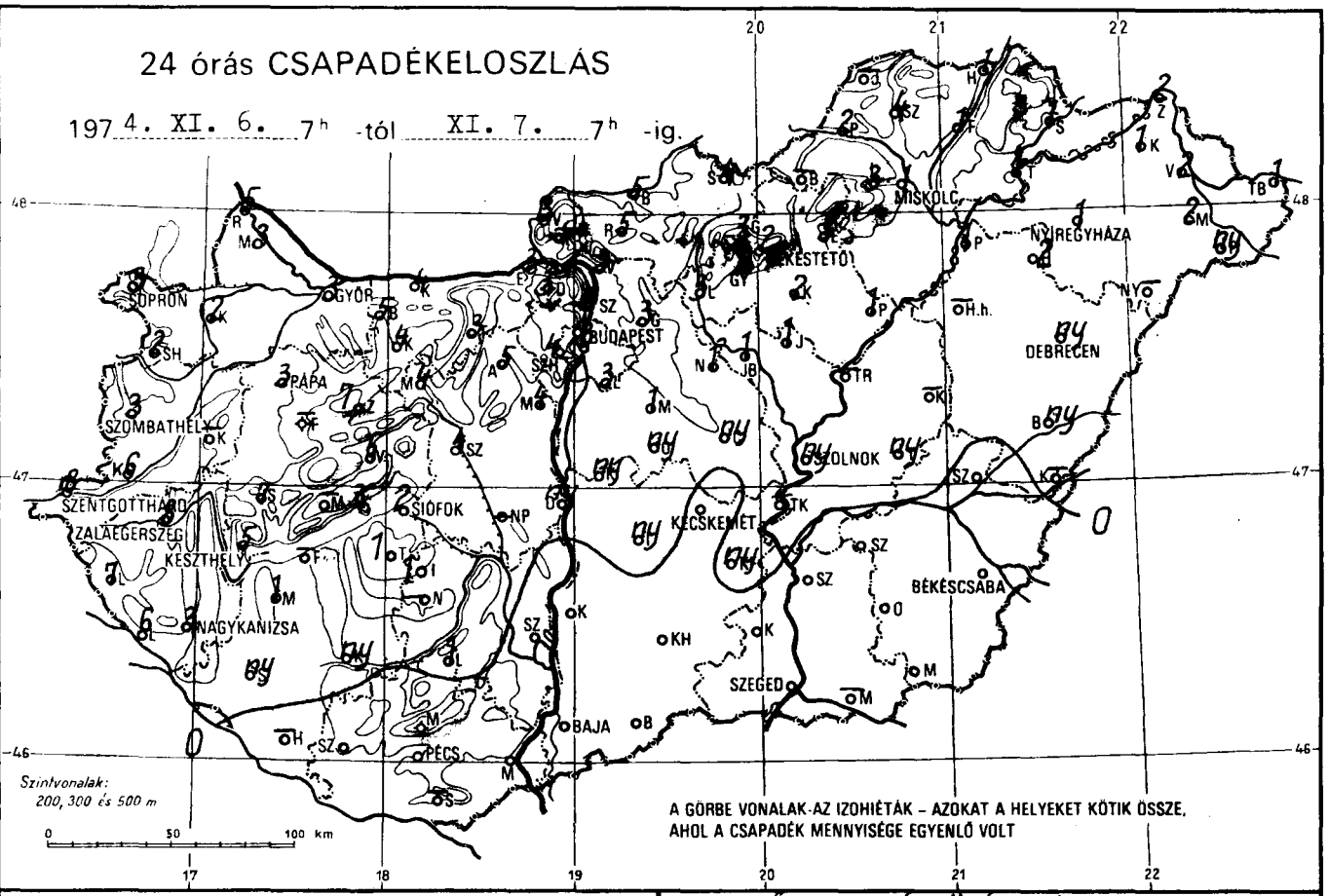
24 órás CSAPADÉKELOSZLÁS
197 4. XI. 6. 7h -tól XI. 7. 7h -ig.
SOPRON
GYŐR
BUDAPEST
MISKOLC
NYÍREGYHÁZA
KESZTHELY
DEBRECEN
PÁPA
SZOMBATHELY
SZOLNOK
SZENTGOTTHÁRD
ZALAEGERSZEG
SIÓFOK
KECSKEMÉT
KESZTHELY
BÉKÉSCSABA
NAGYKANIZSA
SZEGED
BAJA
PÉCS
Szintvonalak:
200, 300 és 500 m
A GÖRBE VONALAK AZ IZOHIÉTÁK – AZOKAT A HELYEKET KÖTIK ÖSSZE, AHOL A CSAPADÉK MENNYISÉGE EGYENLŐ VOLT

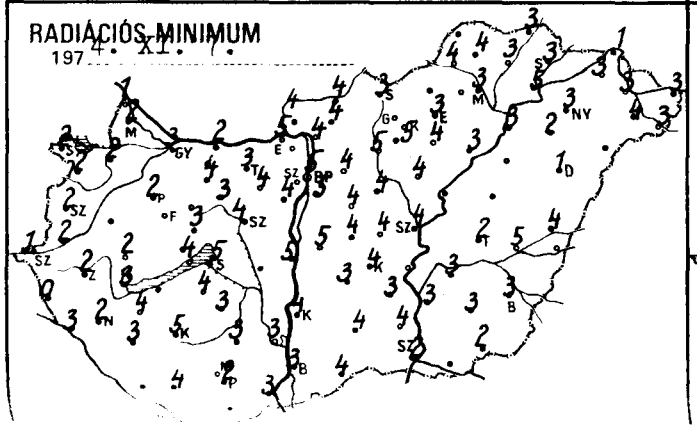
RADIÁCIÓS MINIMUM
197 4. XI. 7.

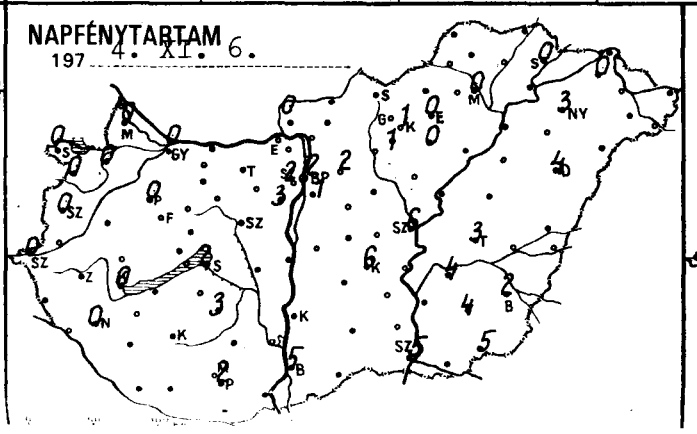
NAPFÉNYTARTAM
197 4. XI. 6.

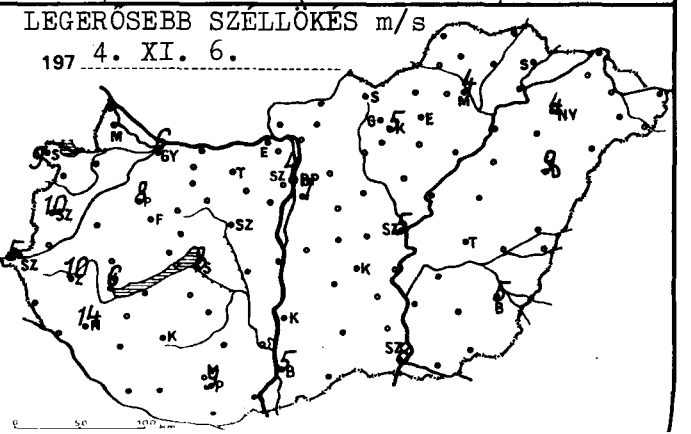
LEGERŐSEBB SZÉLLÖKÉS m/s
197 4. XI. 6.

	1974.XI.7. 07 h -ig az utolsó 24 óra adatai							1974.XI.7. 07 h -ig az utolsó 24 óra adatai						
	csapadék (mm)		max. hőmérséklet	min. hőmérséklet	rad. min.	napos órák		csapadék (mm)		max. hőmérséklet	min. hőmérséklet	rad. min.	napos órák
Győr	3	=	6	3	3	0	Vác	3		10	5	4	
Kapuvár	2		6	2	2	0	Vámosmikola	3		9	4	4	0
Mosonmagyaróvár	3		5	3	2	0	Baja	.	=	11	4	3	5
Rajka	5		5	2	1		Bácsalmás	.		13	4	4	
Sopron	3		4	2	2	0	Izsák	ny	,	14	4	3	
Sopronhorpács	2		5	2	2	0	Kalocsa	.		12	5	4	
Káld	-		-	-	-		Kecskemét	.		12	4	4	6
Körmend	6		6	3	2		Kiskunf. háza	ny		13	5	3	
Szentgotthárd	8	=	5	2	1	0	Kiskunhalas	.		14	4	4	
Szombathely	3		5	2	2	0	Kunszentmiklós	ny	,	11	6	5	
Lenti	7		7	3	0		Tiszakécske	-		-	-	-	
Letenye	6		6	4	3		Balassagyarmat	5		8	4	4	
Nagykanizsa	3		7	3	2	0	Romhány	5	,	8	4	4	
Zalaegerszeg	8	=	7	3	2		Salgótarján	4		8	4	3	
Farkasgyepű	-		-	-	-		Eger	3		9	4	3	0
Keszthely	5	=	8	3	3	0	Galyatető	3	*	5	-1	-3	
Mencshely	-		-	-	-	-	Gyöngyös	3	,	8	5	5	1
Pápa	3		7	2	2	0	Kékestető	2	*	4	-1	-3	1
Sümeg	7		8	3	2		Kompolt	2	,	9	5	4	0
Tihany	3		8	5	4		Lőrinci	3		10	5	5	
Veszprém	6		9	3	3		Poroszló	1	,	10	4	3	
Zirc	7		7	2	1		Jászapáti	1		11	5	4	
Bonyód	-		-	-	-		Jászberény	1		10	5	4	
Homokszt. györgy	-		-	-	-	-	Karcag	-		-	-	-	
Kaposvár	ny	,	9	5	5		Szolnok	ny		11	5	4	6
Marcali	1		9	4	4		Tiszaroff	-		-	-	-	
Siófok	2		9	5	5	2	Túrkeve	ny		12	4	2	3
Somogyszob	ny	,	8	4	3		Kistelek	.		14	4	4	
Tab	1		10	4	4		Makó	-		-	-	-	
Kabolna	5		7	3	2		Szeged	.	=	13	4	2	5
Esztergom	3		10	5	5		Szentes	.		13	4	3	
Gyisber	4	≡	8	4	4		Borsodnádasd	-		-	-	-	
Komárom	4		8	4	2		Füged	1		6	3	3	
Oroszlánbánya	3	,	9	4	3		Hidasnémeti	1		6	4	3	
Piliscsúdoboz	5	,	8	4	4		Jósvafő	-		-	-	-	-
Tatabánaújváros	ny		10	5	5		Lillafüred	3		7	2	1	
Martonvásár	4		11	5	4	3	Miskolc	1		8	4	3	0
Mór	4		10	3	3		Putnok	2		8	4	4	
Nagyhörcsökp.	-		-	-	-		Sárospatak	1		8	4	3	0
Szabadbattyán	4		10	4	4		Szendrőlád	4		8	4	4	
Tegszemcse	1	,	10	4	3	3	Tokaj	1		9	5	5	
Tengyel	1		10	3	3		Kisvárda	1		8	4	3	0
Nagykónyi	-		-	-	-		Mátészalka	2		-	4	4	
Tekszárd	.		12	5	3		Nyíregyháza	1		9	4	3	3
Árpád tető	.		8	3	3		Nyírlugos	-		-	-	-	
Mohács	.		12	5	3		Pátyod	ny		12	4	3	
Bes	.	=	9	4	2	2	Tiszabecs	1		9	4	3	
Dios	-		-	-	-		Vásárosnamény	2		6	4	3	
Pécsvárad	.		9	5	4		Záhony	2		8	4	1	
Lőrinc	3	▽	11	5	5	1	Berettyóújfalu	ny		12	5	4	
Met. Int.	3		10	5	5	2	Debrecen	ny	=	11	4	1	4
Szab. hegy	4	,	8	3	1	2	Hajdúdorog	2		8	3	2	
Feled	ny	,	11	5	4		Hortobágy	-		-	-	-	
Fogókő	3	,	6	1	1		Körösszakál	-		-	-	-	
Göllő	3		9	4	4	2	Polgár	1	,	10	4	3	
Gyrét	-		-	-	-		Békéscsaba	.		14	4	3	2
Hvar	1		11	5	4		Mezőhegyes	.		14	3	2	5
Iska	1	,	11	5	4		Orosháza	.		14	4	3	4
Keny	ny		11	5	4		Szarvas	.		13	4	3	4
Szendre	3		9	5	5		Szeghalom	.		13	5	5	

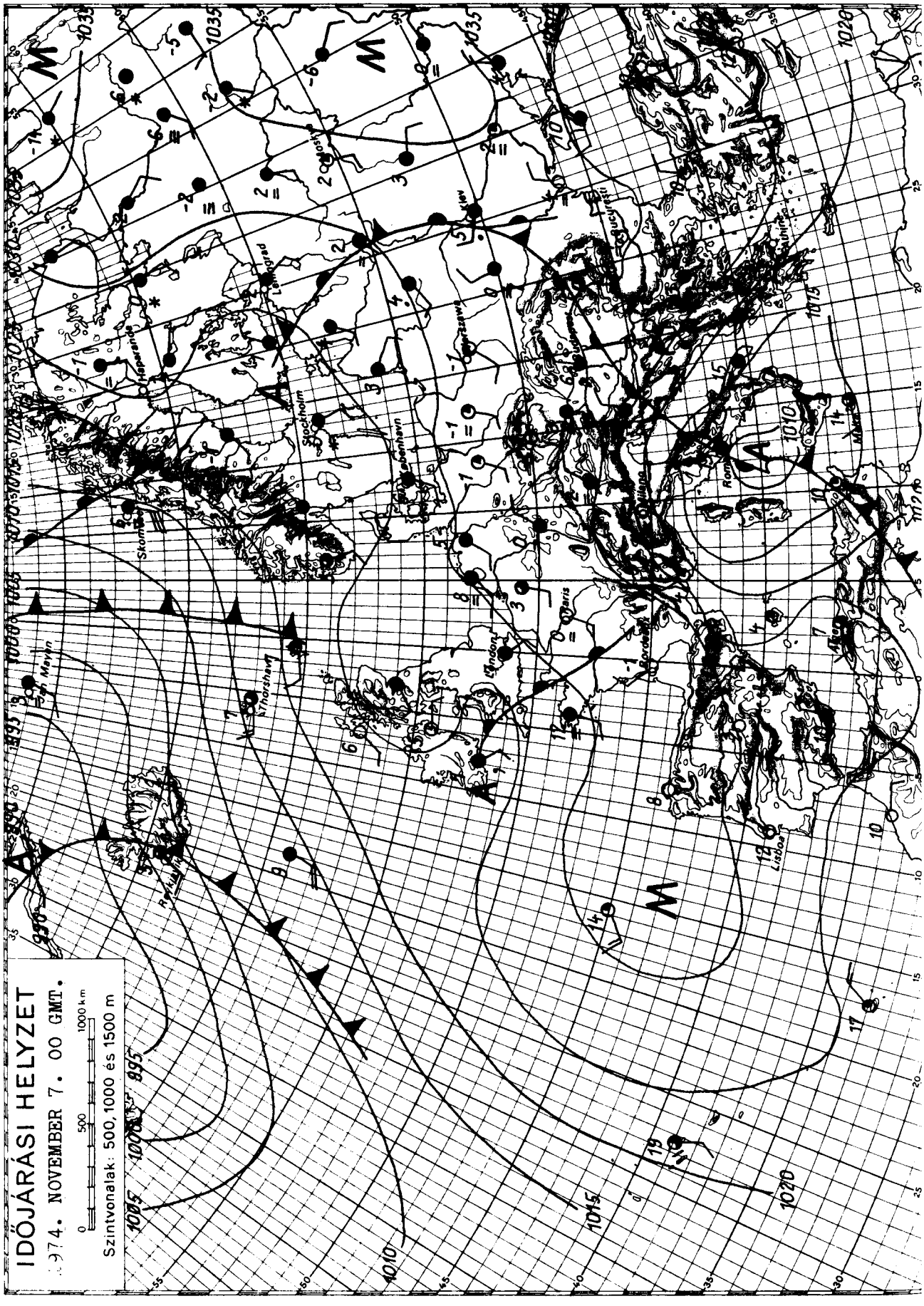

KIADJA: ORSZÁGOS METEOROLÓGIAI SZOLGÁLAT
Készíti: Központi Előrejelző Intézet Előrejelző Osztálya — T.: 273 - 018 — Megjelenik naponként
Évi előfizetési díja: 720,—Ft — Megrendelhető: 1024 Budapest, II., Kitaibel Pál u. 1. Telefon: 353-500,
Kiadásért felel: az OMSZ elnöke — Szerkesztésért felel: a KEI igazgatója

IDŐJÁRÁSI NAPIJELENTÉS

ЕЖЕДНЕВНЫЙ МЕТЕОРОЛОГИЧЕСКИЙ БЮЛЛЕТЕНЬ • DAILY WEATHER REPORT
BULLETIN QUOTIDIEN DE TEMPS • TÄGLICHER WETTERBERICHT

87. évfolyam 312. szám + Budapest + 1974. november 8. péntek

Az időjárási helyzet és a várható időjárás:

A Pireneusi-félszigettől Közép-Európán át Ukrajnáig 6-800 km széles sávban túlnyomóan derült és csapadékmentes az idő. Ezzel szemben a Brit-szigetek és Európa északnyugati partvidéke felett borult az ég és esik az eső. A Szovjetunió európai területének északi felén pedig sokfelé havazik. Délkelet-Európa időjárását továbbra is a Földközi-tenger felett kialakult mérsékelt övi ciklon irányitja. Hatására Európának ezen a részén is borult és esős az idő.

Csütörtökön hazánkban is túlnyomóan borult idő volt, csak az ország keleti részén sütött ki rövid időre a nap. Elsősorban az északi és nyugati országrészből jelentettek esőket. A lehullott csapadék mennyisége viszont csak néhány helyen érte el az egy-két mm-t. Napközben a borult Dunántúlon csak 4, 8, az ország keleti felén pedig 7, 10 fokig emelkedett a hőmérséklet. Az éjszaka általában -1, +4 fokig hült le a levegő, csak a Cserhát vidékéről jelentettek -3 fokos minimum-hőmérsékletet. Pénteken délelőtt felhőátvonulásoktól az ország déli részén elszórtan újabb esők hullottak. Általában élénk, elsősorban a Dunántúlon időnként erős északi, északkeleti szél fújt. 11 órára 5, 6 fokig emelkedett a hőmérséklet.

Ma 12 órakor Budapesten a hőmérséklet 6 fok, a tengerszintre átszámított légnyomás 768 mm, alig változik.

Várható időjárás szombat estig:

Az ország északnyugati felén tovább csökkenő felhőzet, valószinüleg eső nélkül, délkeleten túlnyomóan felhős idő, elszórtan kisebb esőkkel.
Az általában élénk, a Dunántúlon időnként erős északi, északkeleti szél lassan mérséklődik.
Hajnalban és a reggeli órákban elsősorban északkeleten többfelé köd.
Várható legalacsonyabb éjszakai hőmérséklet: általában -3, +2 fok között, délkeleten +3 fok körül,
legmagasabb nappali hőmérséklet szombaton: 5, 10 fok között.

Aigner Szilárd s.k.

A hőmérséklet napi középértéke és eltérése a 100 évi átlagtól /Budapesten/:

1974. XI. 7.: 6,8 C° -0,5 C°

1871 óta ezen a napon Budapesten előfordult

legmagasabb hőmérséklet: 20,4 C° /1927/,
legalacsonyabb hőmérséklet: -8,2 C° /1891/.

74.0038.

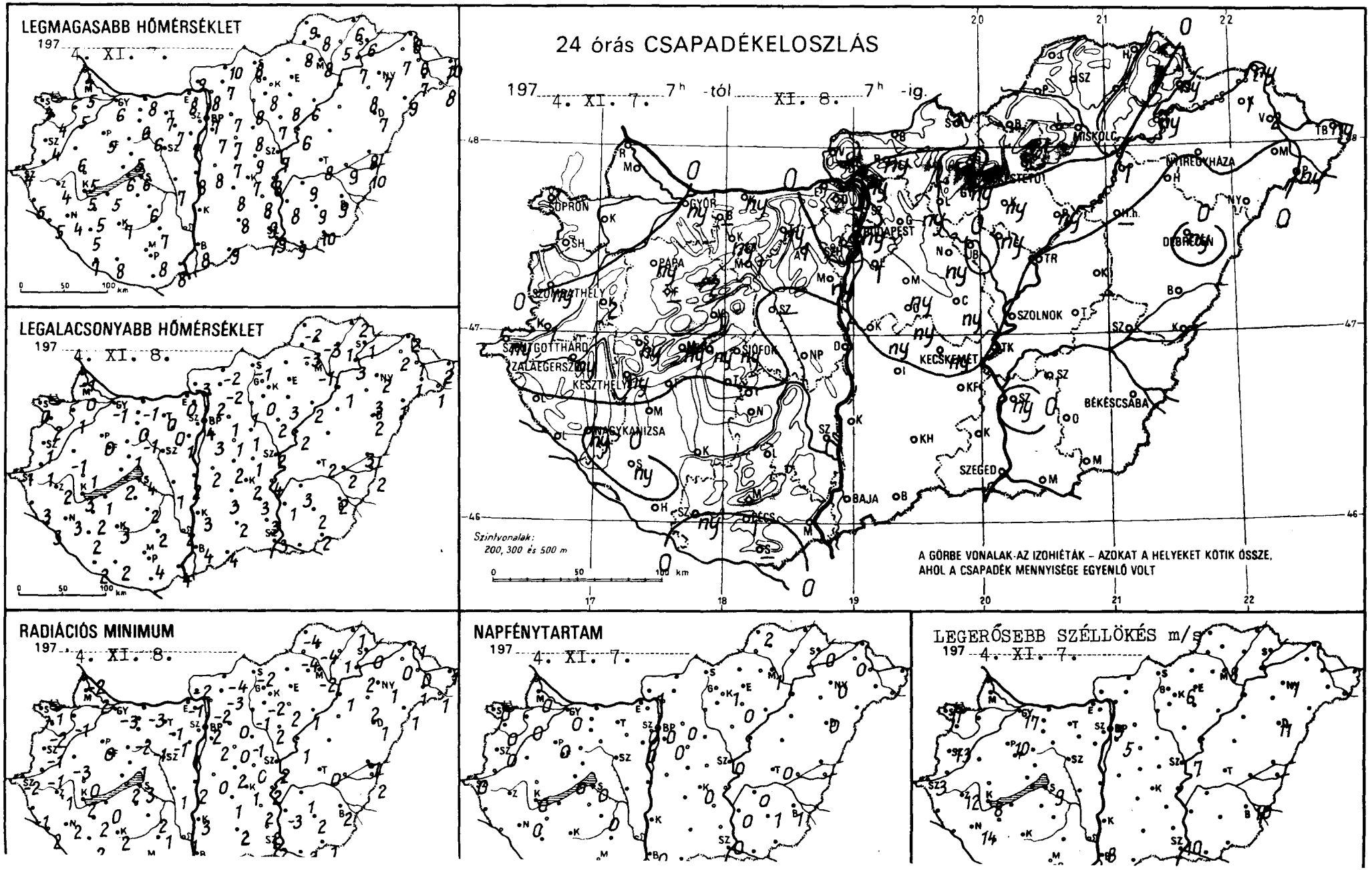
LEGMAGASABB HŐMÉRSÉKLET
197 4. XI.
LEGALACSONYABB HŐMÉRSÉKLET
197 4. XI. 8.
24 órás CSAPADÉKELOSZLÁS
197 4. XI. 7. 7h -tól XI. 8. 7h -ig.
Szintvonalak:
200, 300 és 500 m
A GÖRBE VONALAK AZ IZOHIÉTÁK – AZOKAT A HELYEKET KÖTIK ÖSSZE,
AHOL A CSAPADÉK MENNYISÉGE EGYENLŐ VOLT
SOPRON
GYŐR
BUDAPEST
MISKOLC
NYÍREGYHÁZA
DEBRECEN
SZOLNOK
SZEGED
BAJA
KECSKEMÉT
BÉKÉSCSABA
SZOMBATHELY
SZENTGOTTHÁRD
ZALAEGERSZEG
KESZTHELY
SIÓFOK
NAGYKANIZSA
PÁPA
RADIÁCIÓS MINIMUM
197 4. XI. 8.
NAPFÉNYTARTAM
197 4. XI. 7.
LEGERŐSEBB SZÉLLÖKÉS m/s
197 4. XI. 7.

4. XI. 8.

197 ..... 07 h -ig az utolsó 24 óra adatai

	csapadék (mm)		max. hőmérséklet	min. hőmérséklet	rad. min.	napos órák
Győr	ny		6	-1	-3	0
Kapuvár	•		5	1	-1	0
Mosonmagyaróvár	•		5	0	-2	0
Rajka	•	⌴	4	-1	-2	
Sopron	•		4	0	-1	0
Sopronhorpács	•		4	2	-2	0
Káld	2	⌴	6	-1	-3	
Körmend	1		-	1	-1	
Szentgotthárd	ny		4	-1	-2	0
Szombathely	ny		4	1	-1	0
Lenti	•		5	3	-1	
Letenye	•		5	3	2	
Nagykanizsa	ny		4	3	2	0
Zalaegerszeg	ny		4	2	1	
Farkasgyepű	-		-	-	-	
Keszthely	ny		5	3	2	0
Mencshely	ny		3	0	0	0
Pápa	ny		5	0	0	0
Sümeg	ny	,	5	1	0	
Tihany	ny		6	2	2	
Veszprém	1		5	1	1	
Zirc	2		3	1	-3	
Fonyód	•		5	1	0	
Homokszt. györgy	•	⌴	7	2	1	0
Kaposvár	•		7	3	2	
Marcali	•		5	2	2	
Siófok	ny		6	4	3	
Somogyszob	ny	,	5	2	2	
Tab	-		-	-	-	
Bábolna	-		-	-	-	
Esztergom	•		8	0	-1	
Kisbér	ny	,	6	0	-2	
Komárom	ny	⌴	8	-1	-3	
Tatabánya	ny	,	7	0	-1	
Alcsútdoboz	1	⌴	7	0	-1	
Dunaújváros	•		8	2	2	
Martonvásár	ny		7	1	1	0
Mór	1	⌴	6	-1	-1	
Nagyhörcsökp.	•		7	1	1	
Szabadbattyán	-		-	-	-	
Tegszemcse	•		6	2	2	0
Lengyel	•		7	2	1	
Nagykónyi	•		10	3	0	
Szekszárd	•		-	2	1	
Misinatető	•		6	2	1	
Mohács	•		8	4	4	
Pecs	1		8	4	2	0
Siklós	-		-	-	-	
Szigetvár	ny		8	2	2	
Bp. Lőrinc	1		7	3	2	0
Bp. Met. Int.	ny		7	3	2	0
Bp. Szab. hegy	ny	,	4	1	0	0
Cegléd	ny	,	9	1	0	
Dobogókő	•		3	0	-2	
Gödöllő	ny		7	1	0	
Királyrét	•		7	-3	-3	
Monor	ny		7	1	0	
Nagykáta	ny	,	8	1	-1	
Örkény	ny		7	2	2	
Szentendre	•		8	2	1	

Árpádtető

4. XI. 8.

197 ..... 07 h -ig az utolsó 24 óra adatai

	csapadék (mm)		max. hőmérséklet	min. hőmérséklet	rad. min.	napos órák
Vác	ny	, ⌴	8	2	-2	
Vámosmikola	•		9	-3	-3	1
Baja	•		8	4	3	0
Bácsalmás	•		9	4	4	
Izsák	•		8	3	1	
Kalocsa	•		8	3	3	
Kecskemét	ny		7	2	1	0
Kiskunf. háza	•		8	3	2	
Kiskunhalas	•		8	2	2	
Kunszentmiklós	ny	,	8	2	0	
Tiszakécske	•		8	4	2	
Balassagyarmat	•	⌴	10	-2	-4	
Romhány	ny	,	7	-2	-3	
Salgótarján	•		8	-1	-2	
Eger	-		-	-	-	-
Galyatető	1	*	2	-2	-4	
Gyöngyös	ny	,	8	0	-2	0
Kékestető	•		2	-1	-2	1
Kompolt	ny	,	8	3	2	0
Lőrinci	ny	,	8	1	-1	
Poroszló	ny	,	6	2	1	
Jászapáti	ny		7	2	2	
Jászberény	•	⌴	8	1	-1	
Karcag	-		-	-	-	
Szolnok	•		7	2	2	0
Tiszaroff	•		6	2	1	
Túrkeve	•		8	2	0	0
Kistelek	•		9	3	2	
Makó	•		9	3	2	
Szeged	•		9	3	2	0
Szentes	ny		8	1	-3	0
Borsodnádasd	-		-	-	-	
Fügöd	•		5	1	1	
Hidasnémeti	•		6	2	1	
Jósvafő	•		9	-2	-4	2
Lillafüred	•		6	-2	-3	
Miskolc	•		8	-1	-2	1
Putnok	•		8	-3	-4	
Sárospatak	ny		6	1	0	0
Szendrőlád	•	⌴	8	-3	-4	
Tokaj	ny		7	3	2	
Kisvárda	1		7	2	0	0
Mátészalka	•		7	1	1	
Nyíregyháza	ny		7	2	1	0
Nyírlugos	•		9	1	1	
Pátyod	ny	⌴	8	1	1	
Tiszabecs	ny		10	2	1	
Vásárosnamény	2		6	1	0	
Záhony	ny		8	2	1	
Berettyóújfalu	•		8	3	1	
Debrecen	ny		7	2	1	0
Hajdúdorog	•		8	3	2	
Hortobágy	•		-	-	-	
Körösszakál	•		10	2	2	
Polgár	1	,	7	1	1	
Békéscsaba	•		9	2	2	1
Mezőhegyes	•		10	2	1	-
Orosháza	•		9	2	2	1
Szarvas	•		9	3	1	0
Szeghalom	•		9	2	-	

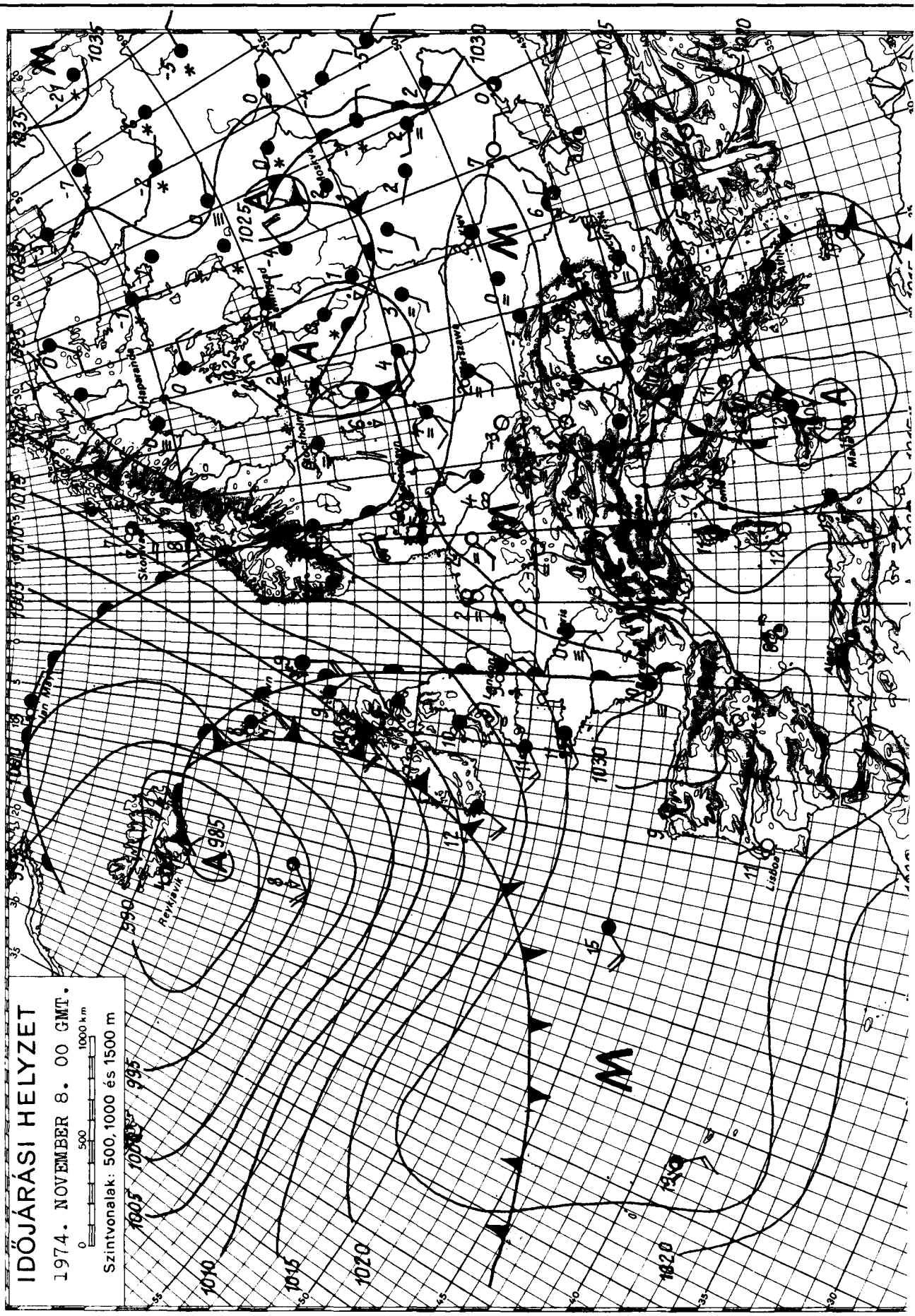

KIADJA: ORSZÁGOS METEOROLÓGIAI SZOLGÁLAT

Készíti: Központi Előrejelző Intézet Előrejelző Osztálya — T.: 273 - 018 — Megjelenik naponként

Évi előfizetési díja: 720,—Ft — Megrendelhető: 1024 Budapest, II., Kitaibel Pál u. 1. Telefon: 353-500,

Kiadásért felel: az OMSZ elnöke — Szerkesztésért felel: a KEI igazgatója

IDŐJÁRÁSI NAPIJELENTÉS

ЕЖЕДНЕВНЫЙ МЕТЕОРОЛОГИЧЕСКИЙ БЮЛЛЕТЕНЬ • DAILY WEATHER REPORT
BULLETIN QUOTIDIEN DE TEMPS • TÄGLICHER WETTERBERICHT

87. évfolyam 313. szám + Budapest + 1974. november 9.szombat

Az időjárási helyzet és a várható időjárás:

A Brit-szigetek felett elhelyezkedő nagy kiterjedésü ciklon délnyugat felől enyhe, párás levegőt szállit Franciaország északi felére, a Német-Lengyel-sikságra és a Skandináv-félszigetre. Ezeken a területeken a kora reggeli órákban erősen felhős, többfelé esős, enyhe idő volt. Ezzel szemben az Ibériai-félszigettől az Alpokon át, egészen a Kárpátok vonulatáig húzódó magas nyomású gerinc hatására a hajnali lehülés igen erős volt, és több helyen képződött sürü köd. A Földközi-tenger keleti részére vonuló kisebb örvény a Balkán-félszigeten, valamint a Fekete-tenger vidékén több helyen változékony, szeles, esős időjárást okozott. A Kárpát-medencében a következő 36 órában a nyugat felől áramló enyhe, párás léghullámok fokozatosan éreztetik hatásukat.

Hazánkban pénteken az északi megyékben változóan, máshol erősen felhős idő volt. Csak a déli megyék néhány helyén esett jelentéktelen mennyiségü eső. A nappali felmelegedés főként az ország középső és északi részén, ahol több órán át sütött a nap, 9, 12 fok, máshol csak 6, 8 fok között alakult. A hajnali lehülés a derült északi megyékben erős volt. A legalacsonyabb hajnali hőmérséklet általában 0, -5 fok között volt, de a felhős déli részeken csak 1. 4 fokig hült le a levegő. A kora reggeli órákban néhány helyen kisebb köd képződött. Délelőtt változóan felhős volt az idő. A hőmérséklet 11 órakor 2, 7 fok között váltakozott.

Ma 12 órakor Budapesten a hőmérséklet 7 fok, a tengerszintre átszámitott légnyomás 768 mm, gyengén süllyedő irányzatú.

Várható időjárás vasárnap estig:

Szombaton változóan felhős idő, eső nélkül.
Az esti és reggeli órákban többfelé köd.
Vasárnap napközben nyugat felől megnövekvő felhőzet, főként nyugaton és északon néhány helyen ködszitálás, kisebb eső.
Éjszaka mérsékelt, napközben megélénkülő, a Dunántúlon megerősödő délkeleti, déli szél.
Várható legalacsonyabb éjszakai hőmérséklet: 1, -4 fok között,
legmagasabb nappali hőmérséklet vasárnap: a tartósan ködös helyeken 5, máshol 10 fok körül.

Dunay Sándorné s.k.

A hőmérséklet napi középértéke és eltérése a 100 évi átlagtól /Budapesten/:

1974. XI. 8.: 5,9 C° -1,3 C°

1871 óta ezen a napon Budapesten előfordult

legmagasabb hőmérséklet: 19,9 C° /1886/,
legalacsonyabb hőmérséklet: -6,9 C° /1888/.

74.0039.

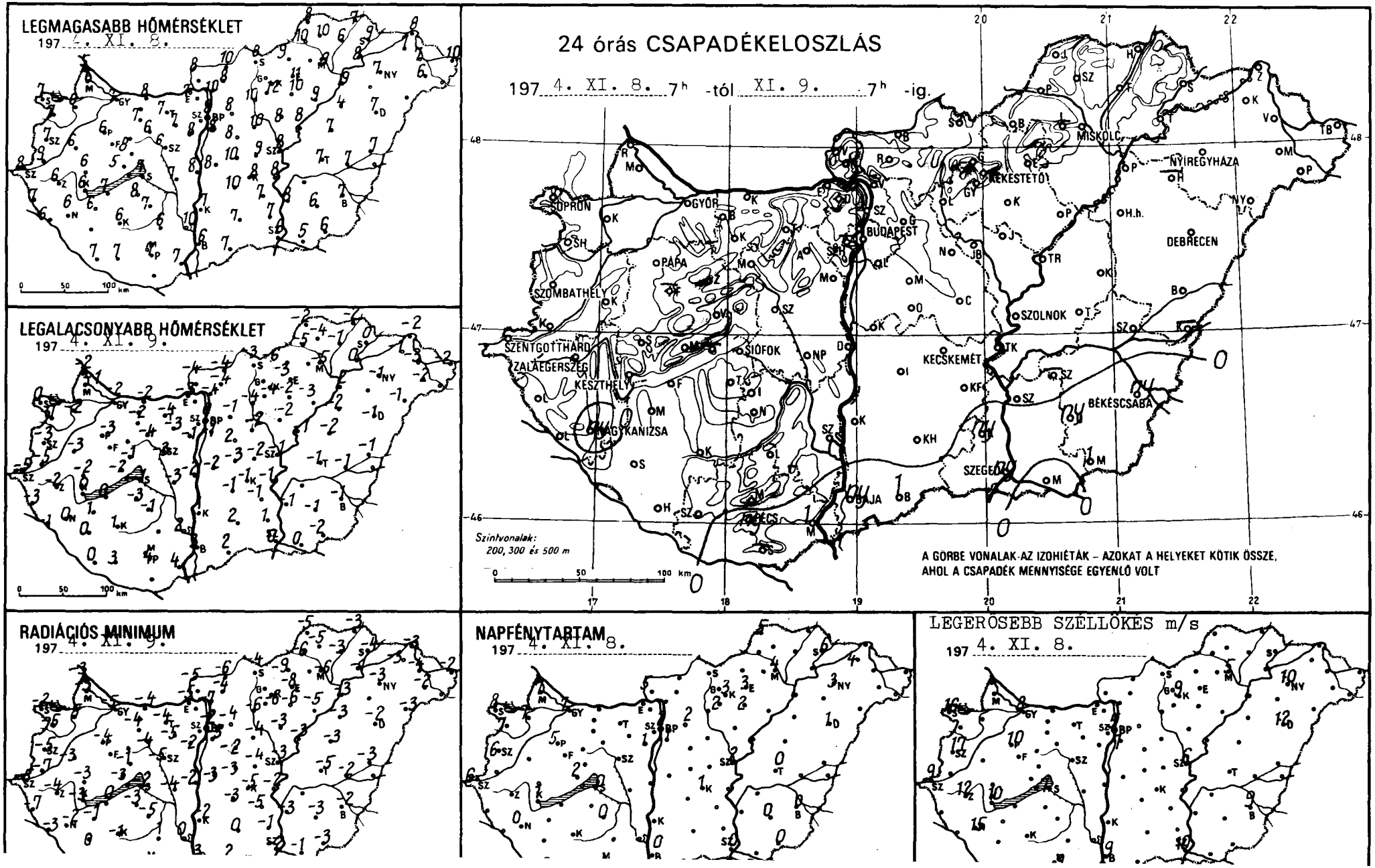
LEGMAGASABB HŐMÉRSÉKLET
197 4. XI. 8.
LEGALACSONYABB HŐMÉRSÉKLET
197 4. XI. 9.
24 órás CSAPADÉKELOSZLÁS
197 4. XI. 8. 7h -tól XI. 9. 7h -ig.
Szintvonalak:
200, 300 és 500 m
A GÖRBE VONALAK AZ IZOHIÉTÁK – AZOKAT A HELYEKET KÖTIK ÖSSZE,
AHOL A CSAPADÉK MENNYISÉGE EGYENLŐ VOLT
SOPRON
GYŐR
BUDAPEST
MISKOLC
NYÍREGYHÁZA
KEKESTETŐ
DEBRECEN
PAPA
SZOMBATHELY
SZENTGOTTHÁRD
ZALAEGERSZEG
KESZTHELY
SIÓFOK
KECSKEMÉT
SZOLNOK
BÉKÉSCSABA
NAGYKANIZSA
SZEGED
BAJA
PÉCS
RADIÁCIÓS MINIMUM
197 4. XI. 9.
NAPFÉNYTARTAM
197 4. XI. 8.
LEGERŐSEBB SZÉLLÖKÉS m/s
197 4. XI. 8.

	1974.XI.9.. 07 h -ig az utolsó 24 óra adatai							1974.XI.9.. 07 h -ig az utolsó 24 óra adatai						
	csapadék (mm)		max. hőmérséklet	min. hőmérséklet	rad. min.	napos órák		csapadék (mm)		max. hőmérséklet	min. hőmérséklet	rad. min.	napos órák
Győr	.	≡	7	-2	-5	7	Vác	.	⌴ ≡	10	-4	-7	
Kapuvár	.		6	-2	-5	7	Vámosmikola	.	≡	8	-4	-5	5
Mosonmagyaróvár	.		6	-1	-3	7	Baja	ny		6	3	3	0
Rajka	.	⌴	5	-2	-3		Bácsalmás	1	,	7	2	2	
Sopron	.		7	0	-2	8	Izsák	.		10	-1	-3	
Sopronhorpács	.		7	0	-5	7	Kalocsa	.		7	1	-2	
Káld	.		6	-3	-3		Kecskemét	.		8	-1	-5	1
Körmend	.		9	-5	-7		Kiskunf. háza	.	⌴	7	-1	-5	
Szentgotthárd	.		8	-5	-5	6	Kiskunhalas	.		7	2	0	
Szombathely	.		7	-3	-5	6	Kunszentmiklós	.		8	-2	-3	
Lenti	.		7	-3	-7		Tiszakécske	.		8	-1	-2	
Letenye	.		6	-1	-3		Balassagyarmat	.	⌴	10	-4	-6	
Nagykanizsa	ny		6	0	-2	0	Romhány	.	≡	8	-4	-4	
Zalaegerszeg	.		6	-2	-4		Salgótarján	.		8	-3	-4	
Farkasgyepű	-		-	-	-		Eger	.		11	-3	-8	3
Keszthely	.		6	0	-3	1	Galyatető	.		6	-3	-4	
Mencshely	.		5	-2	-3	2	Gyöngyös	.		12	-4	-6	2
Pápa	.		6	-3	-4	5	Kékestető	.		4	-2	-4	3
Sümeg	.	⌴ ≡	6	-2	-3		Kompolt	.		10	-2	-6	4
Tihany	-		-	-	-		Lőrinci	.		10	-4	-6	
Veszprém	.		8	-1	-1		Poroszló	.	⌴	9	-3	-5	
Zirc	.		4	-3	-7		Jászapáti	.	⌴ ≡	8	-2	-3	
Fonyód	.		7	0	0		Jászberény	.	⌴	10	-2	-5	
Homokszt. györgy	.	⌴ ≡	7	0	-2	0	Karcag	.		7	-2	-3	
Kaposvár	.		6	1	1		Szolnok	.		8	-1	-3	2
Marcali	.		6	1	-1		Tiszaroff	.		8	-1	-3	
Siófok	.		7	-1	-2	0	Túrkeve	.		7	-2	-5	0
Somogyszob	.		6	0	0		Kistelek	ny		7	1	-1	
Tab	.		8	-3	-3		Makó	.		5	0	-1	
Bábolna	.	⌴	6	-3	-5		Szeged	ny		6	0	-2	0
Esztergom	.		7	-3	-5		Szentes	.		8	-1	-3	
Kisbér	.	⌴	7	-2	-4		Borsodnádasd	.	⌴	9	-6	-9	
Komárom	.	⌴	8	-2	-4		Fűgöd	.	⌴	6	-1	-3	
Tatabánya	.	⌴	7	-4	-4		Hidasnémeti	.		7	-2	-3	
Alcsútdoboz	.	⌴	7	-3	-5		Jósvafő	.		8	-2	-5	5
Dunaújváros	.		8	-2	-2		Lillafüred	-		-	-	-	
Martonvásár	.		8	-1	-2	1	Miskolc	.		9	-5	-6	4
Mór	.	⌴ ≡	6	-4	-4		Putnok	.		10	-5	-6	
Nagyhörcsökp.	.		7	-3	-4		Sárospatak	.	⌴	9	0	-4	6
Szabadbattyán	.	⌴	6	-3	-5		Szendrőlád	.	⌴	10	-4	-5	
Tregszemcse	.		7	-1	-5	0	Tokaj	.		8	0	-1	
Lengyel	.		6	1	-1		Kisvárda	.		7	-1	-3	4
Nagykónyi	.		7	-1	-3		Mátészalka	.		6	-2	-2	
Szekszárd	.		10	2	0		Nyíregyháza	.		7	-1	-3	3
Apáti	.		5	2	2		Nyírlugos	.	⌴	7	-1	-3	
Mohács	1		7	4	2		Pátyod	-		-	-	-	
Pécs	ny	=	7	4	3	1	Tiszabecs	.		10	-2	-2	
Siklós	-		-	-	-		Vásárosnamény	.	⌴	7	-3	-4	
Szigetvár	.		7	3	2		Záhony	.		8	-2	-3	
Bp. Lőrinc	.	=	8	-1	-5	1	Berettyóújfalu	.	⌴	7	-1	-3	
Bp. Met. Int.	.	⌴	8	0	-2	2	Debrecen	.	=	7	-1	-2	1
Bp. Szab. hegy	-		-	-	-	-	Hajdúdorog	-		-	-	-	
Cegléd	.		9	-2	-4		Hortobágy	.		4	-2	-3	
Dobogókő	.		6	0	-6		Körösszakál	-		-	-	-	
Gödöllő	.		8	-1	-4	2	Polgár	.		9	-2	-3	
Királyrét	.	⌴	10	-5	-6		Békéscsaba	ny		7	-1	-2	0
Monor	.		8	2	-2		Mezőhegyes	1		6	-2	-3	0
Nagykáta	.		10	-2	-4		Orosháza	ny		6	-1	-3	0
Örkény	.		10	-3	-3		Szarvas	-		-	-	-	
Szentendre	.		10	-2	-2		Szeghalom	.		7	-1	-2	



KIADJA: ORSZÁGOS METEOROLÓGIAI SZOLGÁLAT

Készíti: Központi Előrejelző Intézet Előrejelző Osztálya — T.: 273 - 018 — Megjelenik naponként

Évi előfizetési díja: 720,—Ft — Megrendelhető: 1024 Budapest, II., Kitaibel Pál u. 1. Telefon: 353-500,

Kiadásért felel: az OMSZ elnöke — Szerkesztésért felel: a KEI igazgatója

OFFSET

IDŐJÁRÁSI NAPIJELENTÉS

ЕЖЕДНЕВНЫЙ МЕТЕОРОЛОГИЧЕСКИЙ БЮЛЛЕТЕНЬ • DAILY WEATHER REPORT
BULLETIN QUOTIDIEN DE TEMPS • TÄGLICHER WETTERBERICHT

87. évfolyam 314. szám + Budapest + 1974. november 10. vasárnap

Az időjárási helyzet és a várható időjárás:

Az óceán fölött nagy kiterjedésü alacsony nyomású légköri képződmény helyezkedik el, amely nedves levegőt szállit Nyugat-Európán át a Skandináv-félsziget felé. Az emlitett területeken többfelé esik az eső. Ugyancsak csapadékos az idő a Szovjetunió európai területének déli részén is. A Moszkvától északra fekvő területeken többfelé havazik. A Kárpát-medence fölött gyenge leszálló légmozgású zóna irányitja az időjárást. A hajnali és a reggeli órákban itt sok helyen köd képződött. A következő 36 óra folyamán a Kárpát-medencét is fokozatosan elárasztja a nyugat felől érkező nedves levegő, felhősebb, változékonyabb időre számithatunk.

Hazánkban szombaton általában kevés volt a felhő, 4, 9 órán át sütött a nap. Csak délkeleten volt egy-két helyen erősen felhős az ég. Esőt sehonnan sem jelentettek. A legmagasabb nappali hőmérséklet 5, 10 fok között alakult. Ma hajnalra Sopronban, Budapesten és a Tiszántúlon több helyen köd képződött, egy-két helyről ködszitálást is jelentettek. Erős volt az éjszakai lehülés. Hajnalra 0, -6 fokig hült le a levegő. Délelőtt nyugaton általában derült, keleten erősen felhős volt az ég. Néhány helyen még délelőtt is tartott a köd. A hőmérséklet 11 órára a tartósan ködös helyeken csak 0, +3, máshol 4, 8 fokig emelkedett.

Ma 12 órakor Budapesten a hőmérséklet 4 fok, a tengerszintre átszámitott légnyomás 767 mm, alig változik.

Várható időjárás hétfő estig:

Nyugat felől lassan megnövekvő felhőzet, elsősorban a Dunántúlon és az ország északi felében ismétlődő kisebb esővel.
Mérsékelt, időnként élénk délnyugati, majd nyugatira forduló szél.
A hajnali órákban helyenként köd.
Várható legalacsonyabb éjszakai hőmérséklet: északnyugaton 0, plusz 4, máshol 0, minusz 5,
legmagasabb nappali hőmérséklet hétfőn: 5, 10 fok között.

Bartha Péterné s.k.

A hőmérséklet napi középértéke és eltérése a 100 évi átlagtól /Budapesten/:

1974. XI. 9.: 4,2 C° -2,9 C°

1871 óta ezen a napon Budapesten előfordult

legmagasabb hőmérséklet: 20,9 C° /1927/,
legalacsonyabb hőmérséklet: -6,5 C° /1888/.

74.0040.

LEGMAGASABB HŐMÉRSÉKLET

197 4. XI. 9.

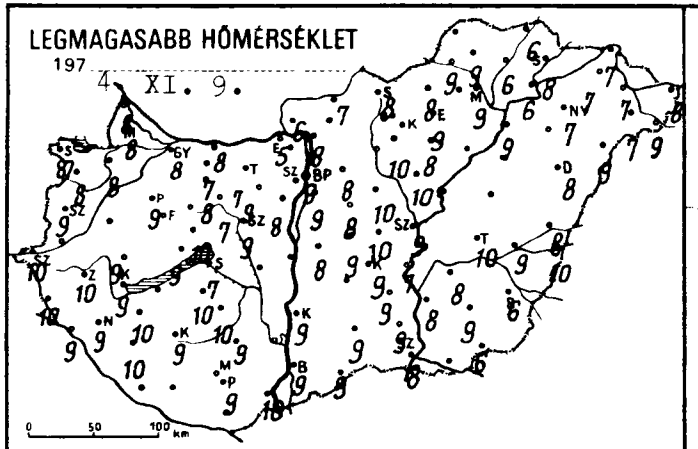

LEGALACSONYABB HŐMÉRSÉKLET

197 4. XI. 10.

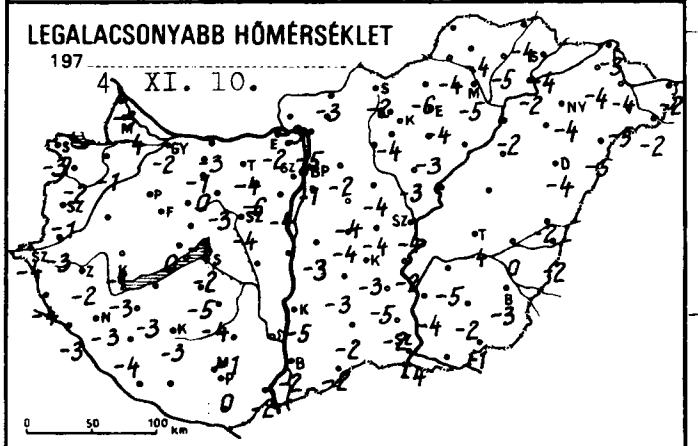

24 órás CSAPADÉKELOSZLÁS

197 4. XI. 9. 7h -tól XI. 10. 7h -ig.

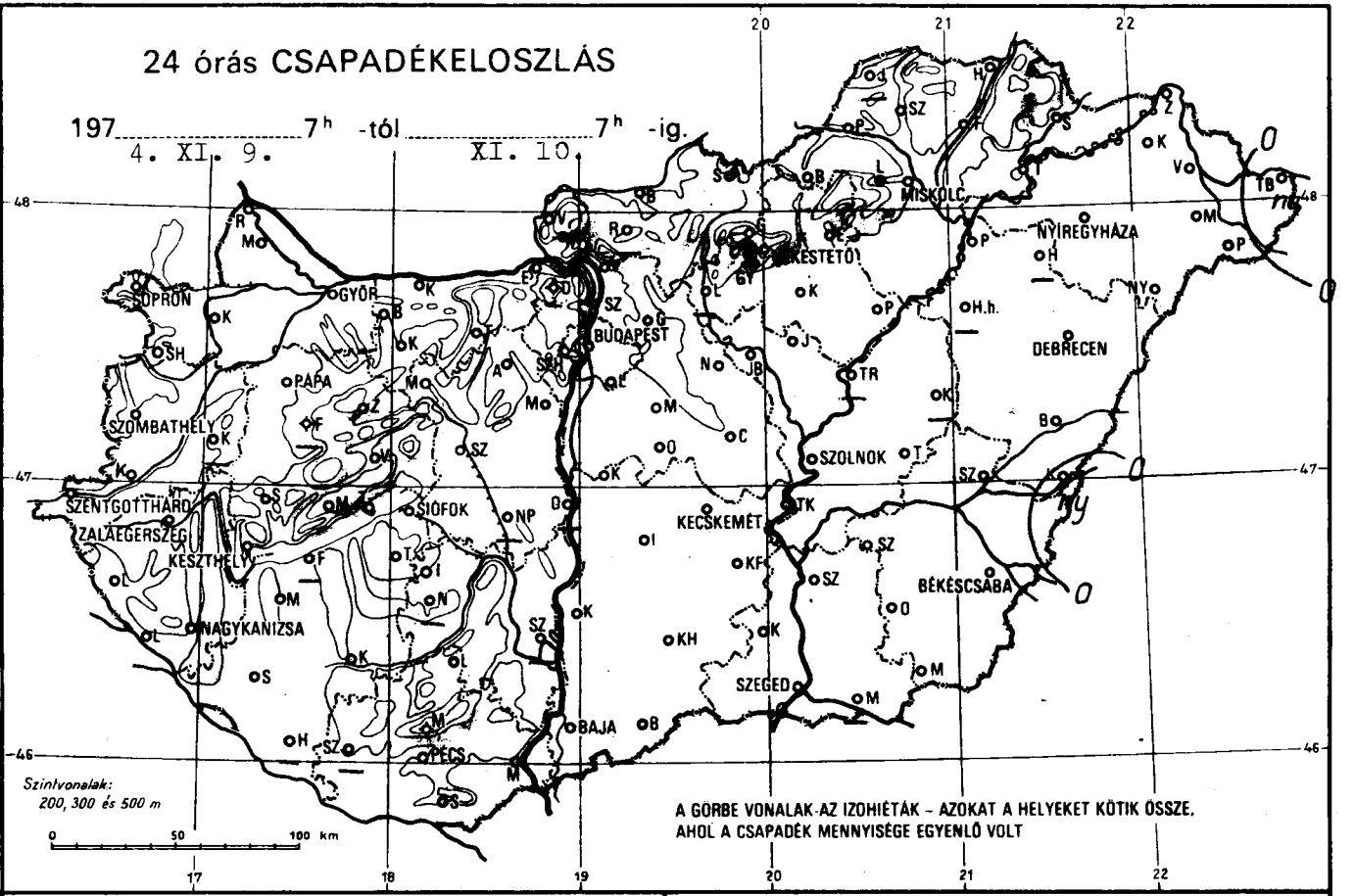

RADIÁCIÓS MINIMUM

197 4. XI. 10.

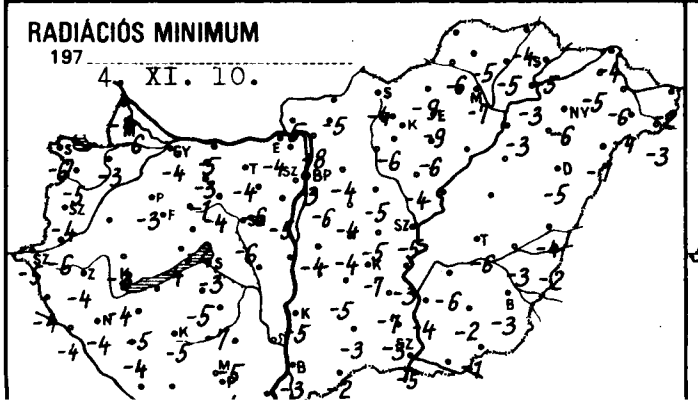

NAPFÉNYTARTAM

197 4. XI. 9.

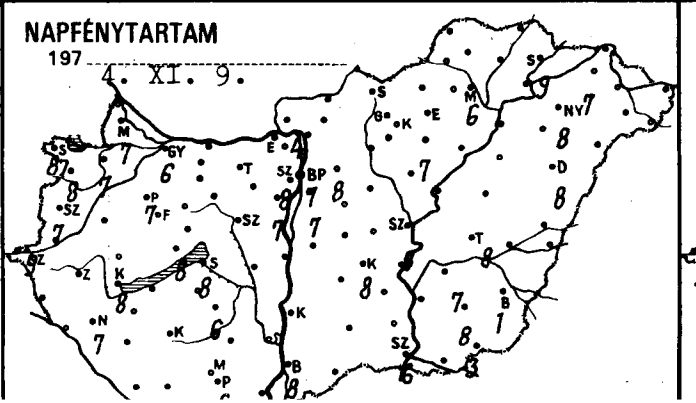

LEGERŐSEBB SZÉLLÖKÉS m/s

197 4. XI. 9.

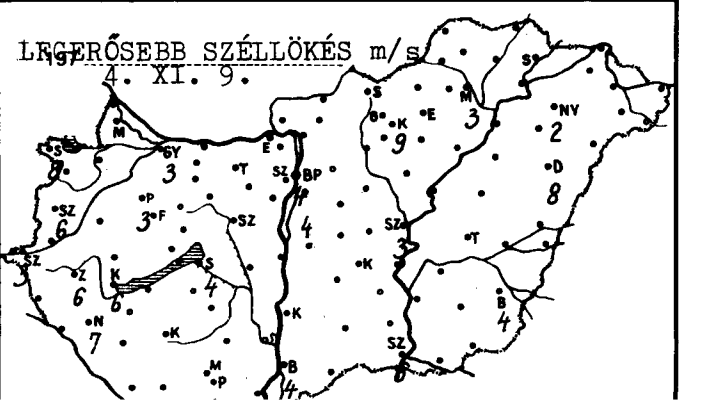

	197 4.XI.10 7h -ig az utolsó 24 óra adatai							197 4.XI.10 7h -ig az utolsó 24 óra adatai						
	csapadék (mm)		max. hőmérséklet	min. hőmérséklet	rad. min.	napos órák		csapadék (mm)		max. hőmérséklet	min. hőmérséklet	rad. min.	napos órák	
Győr	.		8	-2	-4	6	Vác	.	⌊	8	-5	-8		
Kapuvár	.		8	-1	-3	7	Vámosmikola	.		6	-3	-5	4	
Mosonmagyaróvár	.		8	-4	-6	7	Baja	.		9	-2	-3	8	
Rajka	.	⌊	8	-3	-4		Bácsalmás	.		9	-2	-2		
Sopron	.	≡	8	-3	-6	8	Izsák	.		-	-3	-5		
Sopronhorpács	.	⌊	8	-2	-5	8	Kalocsa	.		9	-5	-5		
Káld	-		-	-	-		Kecskemét	.		9	-3	-7	8	
Körmend	.		-	-3	-6		Kiskunf. háza	.	⌊	9	-5	-7		
Szentgotthárd	.		10	-4	-5	9	Kiskunhalas	.	⌊	9	-2	-3		
Szombathely	.		9	-1	-4	7	Kunszentmiklós	.		8	-3	-4		
Lenti	.		10	-4	-4		Tiszakécske	.		7	-2	-3		
Letenye	.		9	-3	-4		Balassagyarmat	.	⌊	7	-3	-5		
Nagykanizsa	.		9	-3	-4	7	Romhány	-		-	-	-		
Zalaegerszeg	.		10	-2	-4		Salgótarján	.		8	-2	-4		
Farkasgyepű	-		-	-	-		Eger	.		9	-4	-9		
Keszthely	.		9	-3	-4	8	Galyatető	.		6	-3	-4		
Mencshely	.		9	0	-4	8	Gyöngyös	.		10	-4	-6	7	
Pápa	.	⌊	9	-2	-3	7	Kékestető	.		3	-2	-3	9	
Sümeg	.		9	-1	-3		Kompolt	.		8	-3	-6	7	
Tihany	-		-	-	-		Lőrinci	-		-	-	-		
Veszprém	.		10	-1	-2		Poroszló	-		-	-	-		
Zirc	.		7	-3	-7		Jászapáti	.	⌊	10	-3	-4		
Fonyód	-		-	-	-		Jászberény	.	≡	10	-4	-6		
Homokszt. györgy	-		-	-	-		Karcag	-		-	-	-		
Kaposvár	.	⌊	9	-3	-5		Szolnok	.		9	-4	-5	8	
Marcali	.		10	-3	-5		Tiszaroff	-		-	-	-		
Siófok	.		7	-2	-3	8	Túrkeve	.		10	-4	-6	8	
Somogyszob	.		10	-4	-4		Kistelek	.	≡	9	-2	-3		
Tab	.		10	-5	-5		Makó	-		-	-	-		
Bábolna	.	⌊	7	-1	-3		Szeged	.	≡	8	-4	-5	6	
Esztergom	.		5	-2	-4		Szentes	.	≡	8	-4	-4		
Kisbér	.	⌊	8	0	-1		Borsodnádasd	.		8	-6	-9		
Komárom	.	⌊	8	-3	-5		Füged	.	⌊	6	-5	-5		
Tatabánya	.	⌊	7	-4	-4		Hidasnémeti	.		6	-4	-4		
Alcsútdoboz	.	⌊	9	-6	-6		Jósvafő	-		-	-	-		
Dunaújváros	-		-	-	-		Lillafüred	.		7	-4	-5		
Martonvásár	.	≡	8	-4	-5	7	Miskolc	.		9	-5	-7	6	
Mór	.	⌊ ≡	7	-3	-4		Putnok	.	≡	9	-4	-6		
Nagyhörcsökp.	-		-	-	-		Sárospatak	.		8	-4	-5	9	
Szabadbattyán	.	⌊ ≡	9	-4	-6		Szendrőlád	.	⌊	9	-4	-5		
Tegszemcse	.		10	-4	-7	6	Tokaj	.	⌊	6	-2	-3		
Tengyel	.		9	-1	-5		Kisvárda	.	≡	7	-4	-5	7	
Nagykónyi	-		-	-	-		Mátészalka	.		7	-5	-4		
Szekszárd	-		-	-	-		Nyíregyháza	.		7	-4	-6	8	
Mezőtúr	.		8	2	2		Nyírlugos	.	⌊ ≡	9	-5	-7		
Mohács	.		10	-2	-7		Pátyod	.	⌊ ≡	9	-2	-3		
Pécs	.		9	0	-4	6	Tiszabecs	ny	, ≡	8	-2	-2		
Siklós	-		-	-	-		Vásárosnamény	.	⌊	7	-4	-6		
Szigetvár	.		10	-4	-4		Záhony	.	≡	7	-3	-4		
Bp. Lőrinc	.	⌊ ≡	9	-4	-6		Berettyóújfalu	.	⌊ ≡	8	-2	-4		
Bp. Met. Int.	.	⌊ ≡	9	-1	-3	7	Debrecen	.	≡	8	-4	-5	8	
Bp. Szab. hegy	.	⌊	8	0	-4	8	Hajdúdorog	-		-	-	-		
Cegléd	.	≡	10	-4	-5		Hortobágy	-		-	-	-		
Dobogókő	.		5	-1	-6		Körösszakál	hy	, ≡	10	-2	-2		
Godöllő	.		8	-2	-4	8	Polgár	.		9	-2	-3		
Kiralyrét	-		-	-	-		Békéscsaba	.	≡	6	-3	-3		
Mónor	.	≡	8	-4	-4		Mezőhegyes	.	≡	6	-1	-1	3	
Nagykáta	.	⌊	10	-4	-5		Orosháza	.	≡	9	-2	-2	8	
Orkeny	.	≡	9	-4	-4		Szarvas	.	≡	8	-5	-6	7	
Szentendre	.		9	-4	-4		Szeghalom	.	≡	9	0	-3		

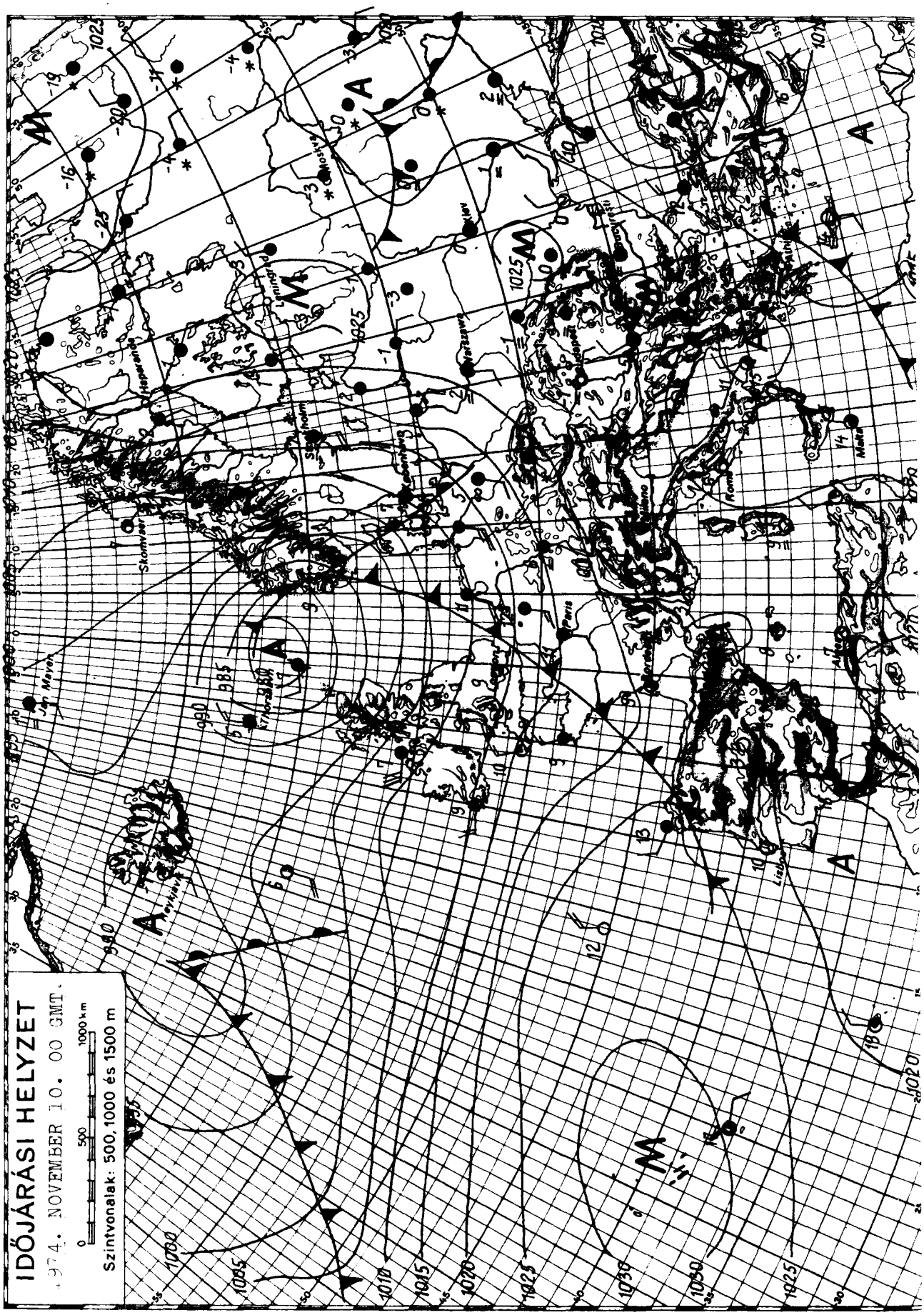

KIADJA: ORSZÁGOS METEOROLÓGIAI SZOLGÁLAT
Készíti: Központi Előrejelző Intézet Előrejelző Osztálya — T.: 273-018 — Megjelenik naponként
Évi előfizetési díja: 720,—Ft — Megrendelhető: 1024 Budapest, II., Kitaibel Pál u. 1. Telefon: 353-500,
Kiadásért felel: az OMSZ elnöke — Szerkesztésért felel: a KEI igazgatója

IDŐJÁRÁSI NAPIJELENTÉS

ЕЖЕДНЕВНЫЙ МЕТЕОРОЛОГИЧЕСКИЙ БЮЛЛЕТЕНЬ • DAILY WEATHER REPORT
BULLETIN QUOTIDIEN DE TEMPS • TÄGLICHER WETTERBERICHT

87. évfolyam 315. szám + Budapest + 1974. november 11. hétfő

Az időjárási helyzet és a várható időjárás:

A középpontjával Skócia térségében elhelyezkedő hatalmas kiterjedésü mérsékelt égövi ciklon szárazföldünk északnyugati, északi részén változékony, szeles, sokfelé csapadékos időjárást okoz. A Brit-szigeteken és a Skandinávfélsziget déli részén sokfelé esik az eső. Finnországban és a Szovjetunió európai területének északi felén havazások, helyenként hófúvások vannak. Az Alpok és a Kárpátok vidékén, valamint a Balkán-félszigeten magas légnyomású légköri képződmény hatására változóan felhős, többfelé ködös, egyébként száraz az idő. A következő 36 óra folyamán a Kárpát-medence időjárásában az óceáni léghullámok még csak gyengén éreztetik hatásukat.

Hazánkban vasárnap az északkeleti, keleti megyékben borult, ködös idő volt, egy-két helyen jelentéktelen mennyiségü eső esett. Az ország többi részén csak időnként növekedett meg a felhőzet és eső seholsem esett. Általában 2,. 8 órán át sütött a nap. A hőmérséklet napközben a borult helyeken csak 1, 5, máshol 6, 11 fokig emelkedett. Hétfő hajnalra -1, +5 fokig hült le a levegő. Ma délelőtt változóan felhős, párás, helyenként ködös idő volt. A hőmérséklet 11 órakor a ködös helyeken 3, 4, máshol 5, 10 fok között váltakozott.

Ma 12 órakor Budapesten a hőmérséklet 6 fok, a tengerszintre átszámitott légnyomás 769 mm, változatlan.

Várható időjárás kedd estig:

Változóan felhős, párás, elsősorban éjszaka és reggel többfelé ködös idő, néhány helyen ködszitálás.
Gyenge légáramlás, kedden megélénkülő déli, délnyugati szél.
Várható legalacsonyabb éjszakai hőmérséklet: -2, +3 fok között,
legmagasabb nappali hőmérséklet kedden: általában 10 fok körül, néhány borult, ködös helyen 5 fok közelében.

Vadkerti Ferenc s.k.

TÁVOLABBI KILÁTÁSOK PÉNTEK REGGELIG:

Időnként kissé megnövekvő felhőzet, legfeljebb szórványosan kisebb eső.
A reggeli órákban ködök. Enyhe őszi idő.
A legalacsonyabb hajnali hőmérséklet: -1, +4, a legmagasabb nappali hőmérséklet: 8, 13 fok között.
Jelentős mennyiségü csapadék /legalább 5 mm/ az ország területének 20 százalékán várható.

KÖZÉPTÁVU ELŐREJELZŐ OSZTÁLY

A hőmérséklet napi középértéke és eltérése a 100 évi átlagtól /Budapesten/:

1974. XI. 10.:	4,2 C°	-2,3 C°

1871 óta ezen a napon Budapesten előfordult

Legmagasabb hőmérséklet: 21,3 C° /1927/,
legalacsonyabb hőmérséklet: -5,7 C° /1888/.

74.0041.

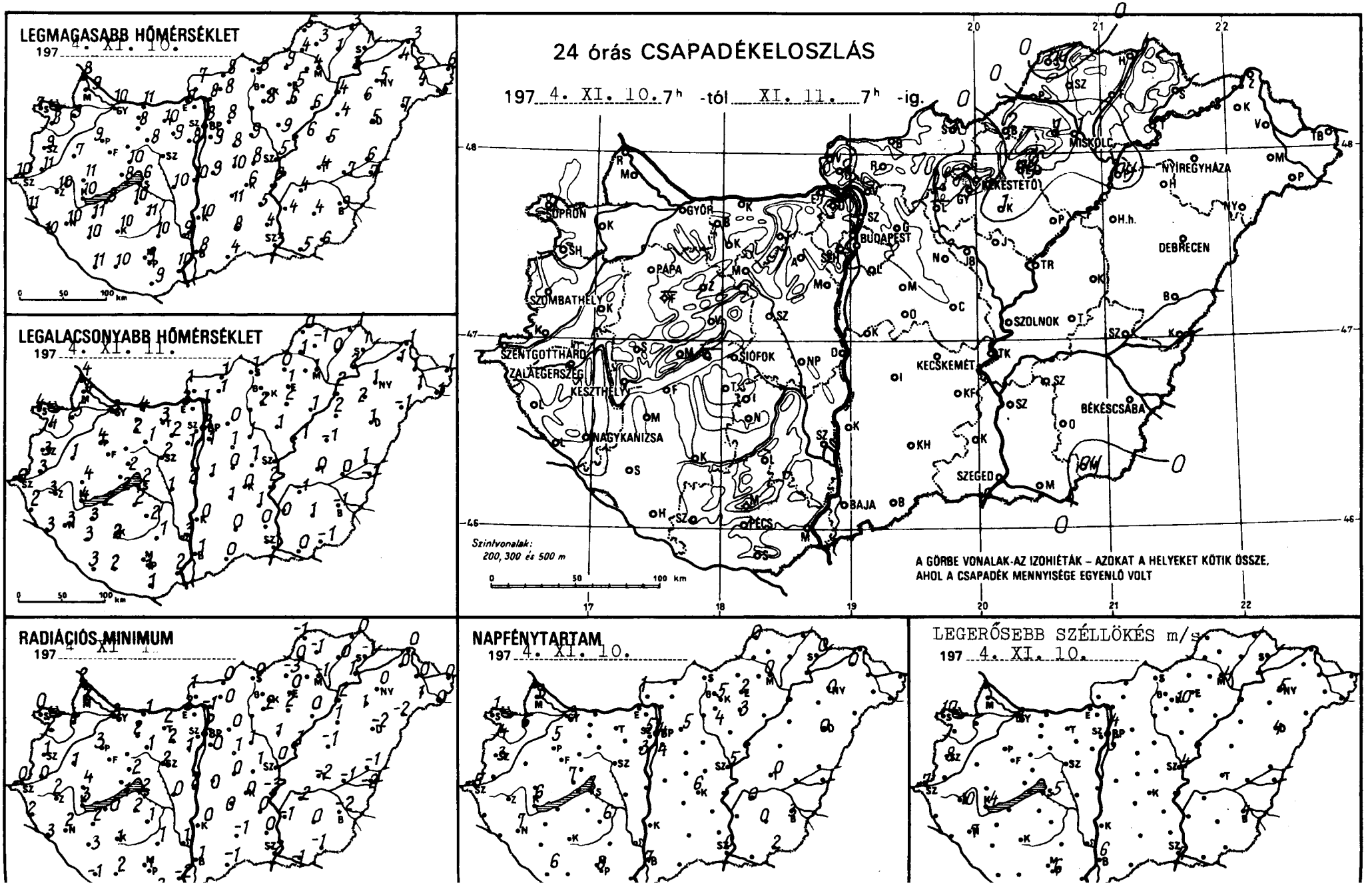
LEGMAGASABB HŐMÉRSÉKLET
197 4. XI. 10.
LEGALACSONYABB HŐMÉRSÉKLET
197 4. XI. 11.
24 órás CSAPADÉKELOSZLÁS
197 4. XI. 10. 7h -tól XI. 11. 7h -ig.
Szintvonalak:
200, 300 és 500 m
A GÖRBE VONALAK-AZ IZOHIÉTÁK – AZOKAT A HELYEKET KÖTIK ÖSSZE,
AHOL A CSAPADÉK MENNYISÉGE EGYENLŐ VOLT
SOPRON
GYŐR
MISKOLC
NYÍREGYHÁZA
KÉKESTETŐ
BUDAPEST
PAPA
SZOMBATHELY
DEBRECEN
SZOLNOK
SZENTGOTTHÁRD
ZALAEGERSZEG
KESZTHELY
SIÓFOK
KECSKEMÉT
BÉKÉSCSABA
NAGYKANIZSA
SZEGED
BAJA
PÉCS
RADIÁCIÓS MINIMUM
197 4. XI. 1.
NAPFÉNYTARTAM
197 4. XI. 10.
LEGERŐSEBB SZÉLLÖKÉS m/s
197 4. XI. 10.

	1974.XI.11. 07 h -ig az utolsó 24 óra adatai							1974.XI.11. 07 h -ig az utolsó 24 óra adatai						
	csapadék (mm)		max. hőmérséklet	min. hőmérséklet	rad. min.	napos órák		csapadék (mm)		max. hőmérséklet	min. hőmérséklet	rad. min.	napos órák
Győr	.	=	10	3	3	3	Vác	.	=	8	1	-1	
Kapuvár	.		9	5	4	5	Vámosmikola	.		7	1	1	1
Mosonmagyaróvár	.		9	4	2	3	Baja	.		8	1	1	7
Rajka	.		8	4	2		Bácsalmás	.		6	0	-1	
Sopron	.	≡	7	4	0	1	Izsák	.		11	1	0	
Sopronhorpács	.		8	4	2	4	Kalocsa	.	≡	10	0	0	
Káld	.		7	1	1		Kecskemét	.	≡	6	0	0	6
Körmend	.		11	3	0		Kiskunf. háza	.	≡	5	1	0	
Szentgotthárd	.	=	10	0	0	5	Kiskunhalas	.		8	0	-1	
Szombathely	.		9	3	1	3	Kunszentmiklós	.	≡	9	1	0	
Lenti	.	≡	11	2	2		Tiszakécske	.		6	2	-3	
Letenye	.	≡	10	3	3		Balassagyarmat	.		8	1	0	
Nagykanizsa	.	≡	10	3	2	7	Romhány	.	≡	8	1	0	
Zalaegerszeg	.	=	10	3	2		Salgótarján	.	≡	8	1	0	
Farkasgyepű	–		-	-	-		Eger	ny	≡	5	1	0	2
Keszthely	.	=	10	4	3	6	Galyatető	.		3	-4	-5	
Mencshely	.	≡	8	2	1	7	Gyöngyös	.	≡	8	2	2	4
Pápa	.	=	9	4	3	5	Kékestető	.	≡	2	-1	-2	5
Sümeg	.	≡	11	4	4		Kompolt	1	,	6	2	2	3
Tihany	–		-	-	-		Lőrinci	–		-	-	-	
Veszprém	.	≡	10	2	2		Poroszló	.	⌓≡	6	1	0	
Zirc	.		9	2	0		Jászapáti	.	≡	9	1	1	
Fonyód	.	≡	8	2	0		Jászberény	.	≡	9	2	1	
Homokszt. györgy	.	≡	11	3	-1	6	Karcag	.	≡	5	-1	-1	
Kaposvár	.	⌓≡	10	2	1		Szolnok	.	≡	5	0	0	5
Marcali	.		11	3	2		Tiszaroff	.	≡	6	1	1	
Siófok	.	≡	6	2	2	7	Túrkeve	.		4	0	-2	0
Somogyszob	.	≡	10	3	3		Kistelek	.		4	0	0	
Tab	.	≡	10	2	2		Makó	.	≡	5	0	-1	
Bábolna	.		9	3	0		Szeged	.	≡	3	-1	-2	0
Esztergom	.	≡	9	3	2		Szentes	.		4	0	-1	
Kisbér	.	≡	8	2	2		Borsodnádasd	2	∇	9	0	-3	
Komárom	.		11	4	1		Füged	.	≡	1	0	0	
Tatabánya	.		10	3	2		Hidasnémeti	.	≡	3	1	0	
Alcsútdoboz	.	≡	9	2	2		Jósvafő	ny	≡	5	0	-1	0
Dunaújváros	.	≡	10	2	2		Lillafüred	1		7	0	-2	
Martonvásár	.	≡	8	1	1	3	Miskolc	1	≡	4	1	-1	0
Mór	.	≡	8	1	1		Putnok	.	≡	4	1	0	
Nagyhörcsökp.	.	≡	10	1	0		Sárospatak	.	≡	1	1	-1	0
Szabadbattyán	.	⌓≡	9	2	2		Szendrőlád	.	≡	3	-1	-1	
Iregszemcse	.	≡	11	2	1	6	Tokaj	.	≡	3	2	1	
Lengyel	.		10	1	1		Kisvárda	.		4	1	0	0
Nagykónyi	.		10	2	2		Mátészalka	.		4	1	1	
Szekszárd	.	≡	9	3	1		Nyiregyháza	.	=	5	1	0	0
Tamási	.		8	2	0		Nyirlugos	.		7	-1	-2	
Mohács	.	≡	10	2	-2		Pátyod	.		5	1	0	
Pécs	.	≡	9	1	1	8	Tiszabecs	.		6	1	0	
Siklós	.	⌓≡	9	1	-2		Vásárosnamény	.	≡	2	1	0	
Szigetvár	.	≡	10	2	2		Záhony	.	≡	3	1	0	
Bp. Lőrinc	.		9	1	0	4	Berettyóújfalu	.	⌓	6	1	-1	
Bp. Met. Int.	.		8	3	2	4	Debrecen	.	=	5	1	-2	0
Bp. Szab. hegy	.		7	1	0	5	Hajdúdorog	.		6	2	1	
Cegléd	.	≡	8	1	1		Hortobágy	.		4	2	1	
Dobogókő	–		-	-	-		Körösszakál	.		7	-1	-2	
Gödöllő	.	≡	8	0	0	5	Polgár	ny	≡	4	2	2	
Királyrét	.	≡	6	-1	-1		Békéscsaba	.	≡	9	-1	-2	3
Monor	.		8	1	1		Mezőhegyes	ny	≡	6	-1	-1	2
Nagykáta	.	≡	9	1	1		Orosháza	.		4	1	0	0
Őrkény	.	≡	10	0	0		Szarvas	.	≡	4	-1	-2	0
Szentendre	.		8	2	1		Szeghalom	.		7	0	-1	

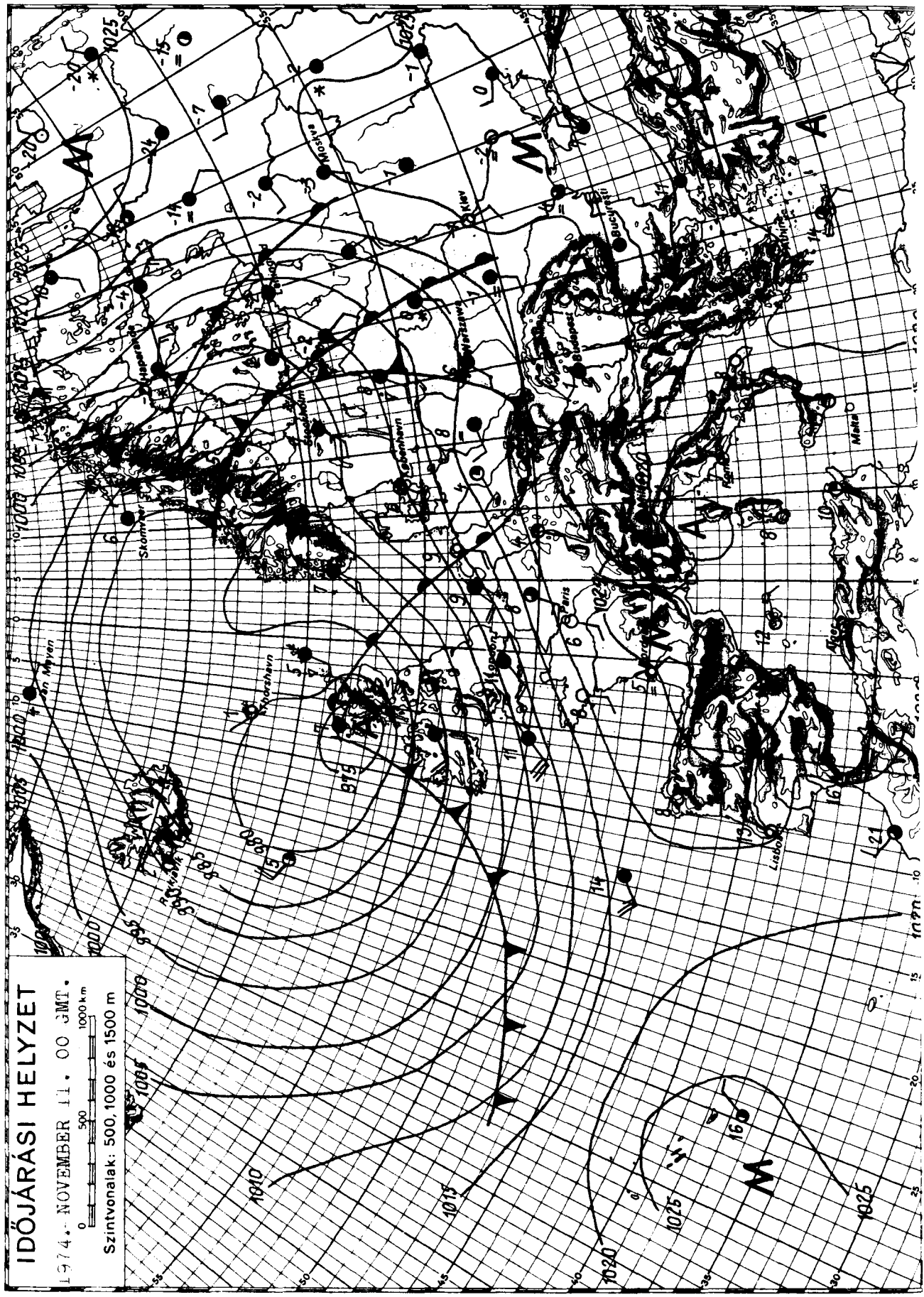

KIADJA: ORSZÁGOS METEOROLÓGIAI SZOLGÁLAT

Készíti: Központi Előrejelző Intézet Előrejelző Osztálya — T.: 273-018 — Megjelenik naponként —

Évi előfizetési díja: 720,—Ft — Megrendelhető: 1024 Budapest, II., Kitaibel Pál u. 1. Telefon: 353-500,

Kiadásért felel: az OMSZ elnöke — Szerkesztésért felel: a KEI igazgatója

IDŐJÁRÁSI NAPIJELENTÉS

ЕЖЕДНЕВНЫЙ МЕТЕОРОЛОГИЧЕСКИЙ БЮЛЛЕТЕНЬ • DAILY WEATHER REPORT
BULLETIN QUOTIDIEN DE TEMPS • TÄGLICHER WETTERBERICHT

87. évfolyam 316. szám + Budapest + 1974. november 12. kedd

Az időjárási helyzet és a várható időjárás:

Európa északnyugati felének időjárását továbbra is a napok óta emlegetett hatalmas mérsékelt övi ciklon irányitja. Hatására ott túlnyomóan borult, sokfelé csapadékos és szeles az idő. Ezzel szemben Európa délkeleti része felett kevés a felhő, erősen párás, sőt sokfelé ködös az idő. A tartós ködök miatt a nappali felmelegedés továbbra is elmarad az évszaknak megfelelőtől. Jelentős csapadék sehol sem hullik.

Hazánk egyelőre az utóbb emlitett időjárású területhez tartozik. Hétfőn a tartósan ködös helyek kivételével néhány órára kisütött a nap és 8, 12 fokig emelkedett a hőmérséklet. Viszont ahol még a déli órákban is tartotta magát a köd, csak körülbelül 5 fokig melegedett a levegő. Néhány helyről gyenge ködszitálást jelentettek. A lehullott csapadék mennyisége sehol sem haladta meg az 1 mm-t. A legalacsonyabb éjszakai hőmérséklet -2, +3 fok között volt. Kedden délelőtt ismét erősen párás, ködös volt az idő. 11 órára szeszélyes területi eloszlásban 1, 11 fokig emelkedett a hőmérséklet.

Ma 12 órakor Budapesten a hőmérséklet +1 fok, a tengerszintre átszámitott légnyomás 766 mm, alig változik.

Várható időjárás szerda estig:

Változóan felhős, párás, főként az éjszakai és délelőtti órákban sokfelé ködös idő, számottevő csapadék nélkül.
Általában mérsékelt, napközben elsősorban a Dunántúlon megélénkülő délies szél.
Várható legalacsonyabb éjszakai hőmérséklet: -2, +3,
legmagasabb nappali hőmérséklet szerdán: általában 5, 10 fok között, néhány ködmentes helyen 13 fok közelében.

Aigner Szilárd s.k.

A hőmérséklet napi középértéke és eltérése a 100 évi átlagtól /Budapesten/:

1974. XI. 11.:	5,2 C°	-0,7 C°

1871 óta ezen a napon Budapesten előfordult

legmagasabb hőmérséklet:	17,5 C° /1926, 1963/,
legalacsonyabb hőmérséklet:	-8,9 C° /1888/.

74.0042.

LEGMAGASABB HŐMÉRSÉKLET

197 4. XI. 11.

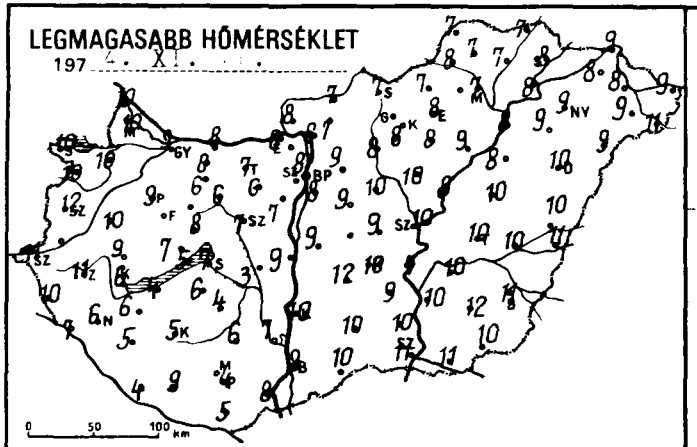

LEGALACSONYABB HŐMÉRSÉKLET

197 4. XI. 12.

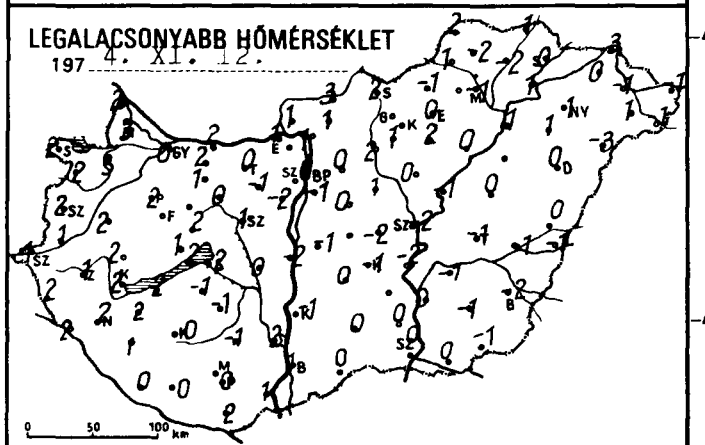

RADIÁCIÓS MINIMUM

197 4. XI. 12.

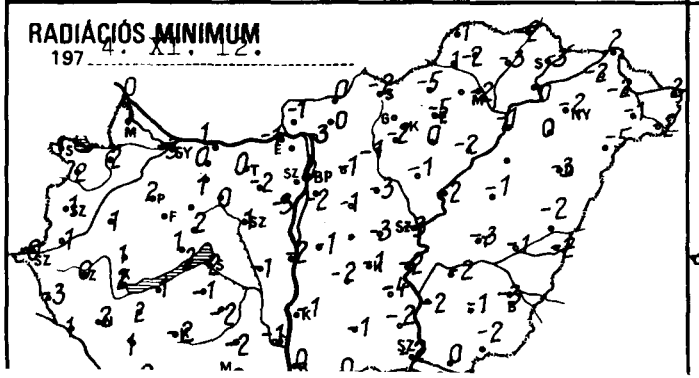

24 órás CSAPADÉKELOSZLÁS

197 4. XI. 11. 7h -tól XI. 12. 7h -ig.

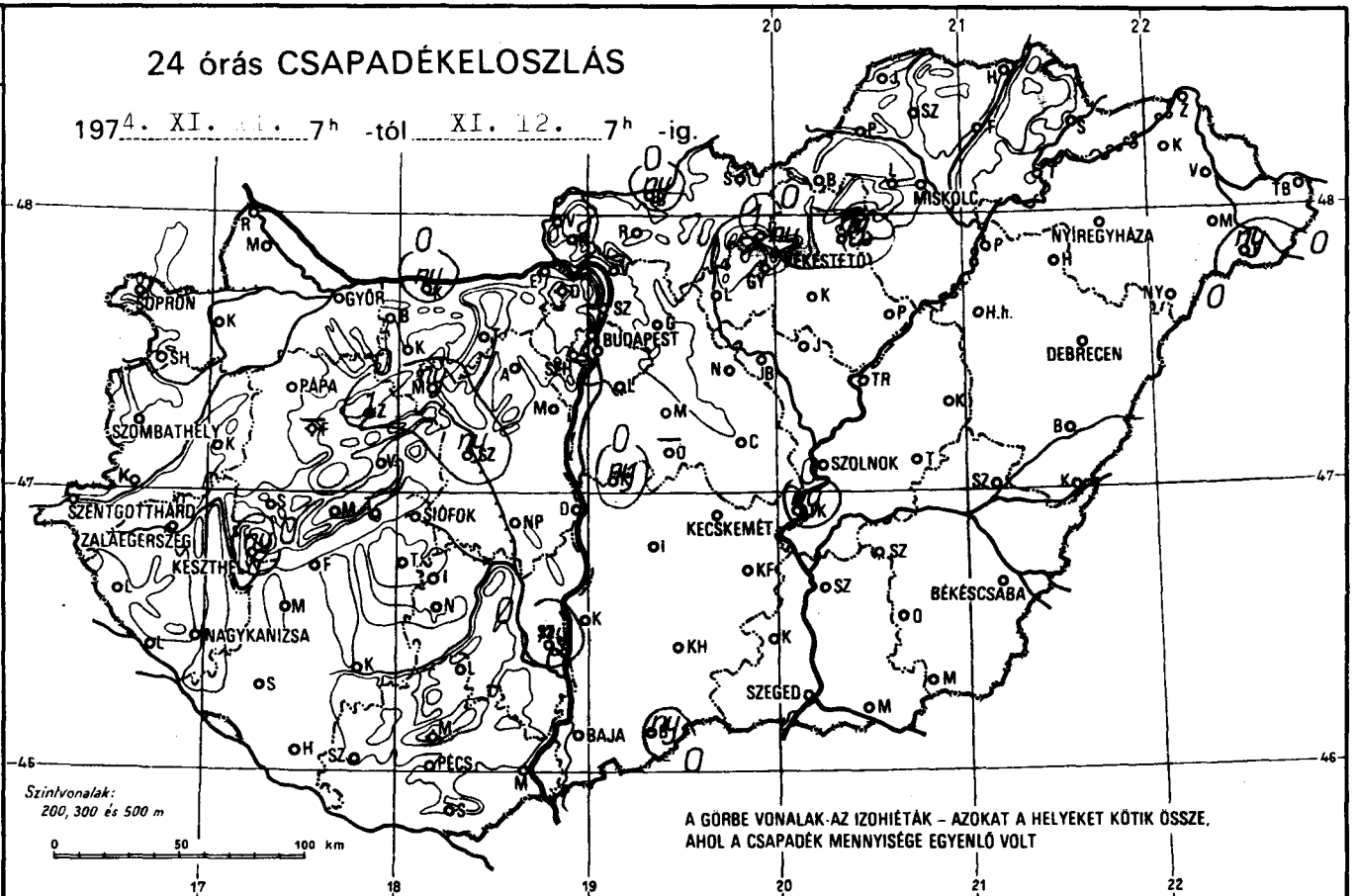

NAPFÉNYTARTAM

197 4. XI. 11.

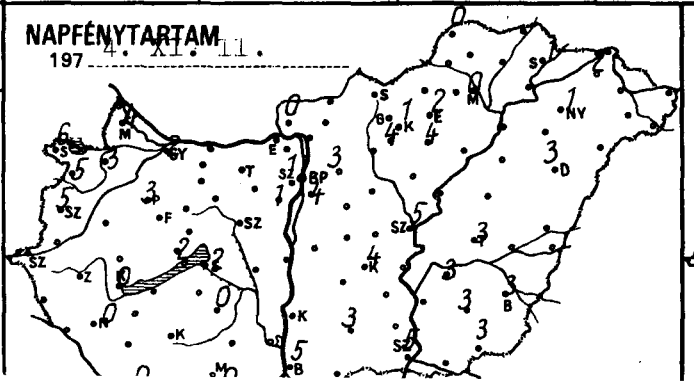

LEGERŐSEBB SZELLŐKÉS m/s

197 4. XI. 11.

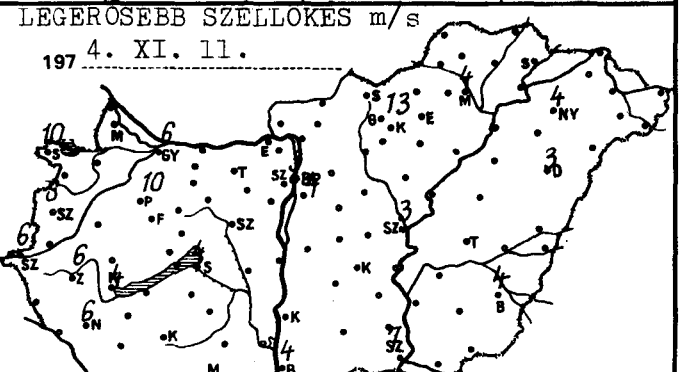

	1974. XI. 12. 07 h -ig az utolsó 24 óra adatai							1974. XI. 12. 07 h -ig az utolsó 24 óra adatai						
	csapadék (mm)		max. hőmérséklet	min. hőmérséklet	rad. min.	napos órák		csapadék (mm)		max. hőmérséklet	min. hőmérséklet	rad. min.	napos órák
Győr	.	≡	9	0	-3	2	Vác	.	≡	8	1	-3	
Kapuvár	.		10	3	2	3	Vámosmikola	.		8	1	-1	0
Mosonmagyaróvár	.		10	3	1	4	Baja	.	≡	9	1	0	5
Rajka	.		10	2	0		Bácsalmás	ny	, ≡	10	0	0	
Sopron	.	≡	10	2	1	6	Izsák	.	≡	12	0	-2	
Sopronhorpács	.		10	2	2	5	Kalocsa	.	≡	10	-1	-1	
Káld	.		10	2	1		Kecskemét	.	≡	10	-1	-1	4
Körmend	.	≡	14	1	1		Kiskunf. háza	.	≡	9	-	-4	
Szentgotthárd	.		11	1	0		Kiskunhalas	.	≡	10	0	-1	3
Szombathely	.	≡	12	2	1	5	Kunszentmiklós	ny	, ≡	9	-1	-1	
Lenti	.		10	2	-3		Tiszakécske	ny	, ≡	7	-2	-2	
Letenye	.		7	2	1		Balassagyarmat	ny		7	3	0	
Nagykanizsa	.		6	2	2	0	Romhány	.		7	1	0	
Zalaegerszeg	.		11	1	0		Salgótarján	.		7	2	-2	
Farkasgyepű	-		-	-	-		Eger	ny	,	8	0	-5	2
Keszthely	ny	,	6	2	2	0	Galyatető	1	, ≡	5	-2	-4	
Mencshely	.	≡	7	1	1	2	Gyöngyös	.		8	1	-2	4
Pápa	.		9	2	2	3	Kékestető	ny	*	2	0	-1	1
Sümeg	.	≡	9	2	1		Kompolt	.	≡	8	2	0	4
Tihany	.		5	2	2		Lőrinci	.	⌒	8	2	-1	
Veszprém	.		8	2	2		Poroszló	.	⌒ =	9	0	-2	
Zirc	1	, ≡	7	1	-2		Jászapáti	.	≡	10	0	-1	
Fonyód	.		4	2	1		Jászberény	.	≡	10	-1	-3	
Homokszt. györgy	.	≡	4	0	0	0	Karcag	.	≡	10	0	-1	
Kaposvár	.	⌣	5	0	-2		Szolnok	.	≡	10	-2	-3	5
Marcali	.		6	2	2		Tiszaroff	.	≡	9	-1	-2	
Siófok	.		7	2	2	2	Túrkeve	.	≡	10	-1	-3	3
Somogyszob	.	≡	5	1	1		Kistelek	.	≡	10	0	-2	
Tab	.		6	-1	-1		Makó	.	≡	11	0	0	
Bábolna	.		8	2	0		Szeged	.	≡	11	0	-2	5
Esztergom	.	≡	8	1	-1		Szentes	.	≡	10	0	-2	
Kisbér	.	≡	6	1	1		Borsodnádasd	.		7	-1	-5	
Komárom	ny		8	2	-1		Fügöd	.		7	-2	-3	
Tatabánya	.		7	0	0		Hidasnémeti	.		7	-1	-2	
Alcsútdoboz	.	, ≡	6	-1	-2		Jósvafő	.	≡	7	2	-1	0
Dunaújváros	.	≡	9	-2	-2		Lillafüred	.	≡	8	-1	-2	
Martonvásár	.	≡	7	-2	-3	1	Miskolc	.		7	-1	-2	0
Mór	ny	≡	6	0	0		Putnok	.	≡	8	1	1	
Nagyhörcsökp.	.		3	0	-1		Sárospatak	.	≡	8	0	-3	1
Szabadbattyán	ny	, ≡	7	1	1		Szendrőlád	.	≡	7	-2	-2	
Tregszemcse	.	≡	4	-1	-2	0	Tokaj	.		8	1	0	
Tengyel	.		6	-1	-2		Kisvárda	.		8	0	-2	2
Nagykónyi	.		5	2	1		Mátészalka	.		9	1	-1	
Szekszárd	ny	, ≡	7	2	-1		Nyíregyháza	.		9	1	-2	1
Andráshető	.		8	-1	-2		Nyírlugos	.	⌣	9	-3	-5	
Mohács	.	≡	8	1	1		Pátyod	ny	⌣	11	-1	-2	
Pecs	.	≡	4	0	0	0	Tiszabecs	.		9	-1	-2	
Siklós	.	≡	5	2	1		Vásárosnamény	.	⌣	8	-1	-2	
Szigetvár	.	≡	9	0	0		Záhony	.		9	3	2	
Bp. Lőrinc	.	≡	8	-1	-2	4	Berettyóújfalu	.	⌣	10	0	-2	
Bp. Met. Int.	.	⌒	8	0	0	1	Debrecen	.		10	0	-3	3
Bp. Szab. hegy	.		6	0	-1	1	Hajdúdorog	.		9	1	0	
Cegléd	.	≡	9	-2	-3		Hortobágy	.		8	0	-1	
Dobogókő	.		4	0	-1		Körösszakál	.		11	-1	-2	
Gödöllő	.	≡	9	0	-1	3	Polgár	.		8	1	-1	
Királyrét	.	≡	6	-1	-2		Békéscsaba	.		11	-2	-3	3
Monor	.	≡	9	0	-1		Mezőhegyes	.		10	-1	-2	5
Nagykáta	.	⌣ ≡	10	-1	-3		Orosháza	.	≡	12	-1	-1	3
Örkény	-		-	-	-		Szarvas	.	≡	10	-1	-2	3
Szentendre	.		8	2	1		Szeghalom	.		10	-1	-1	

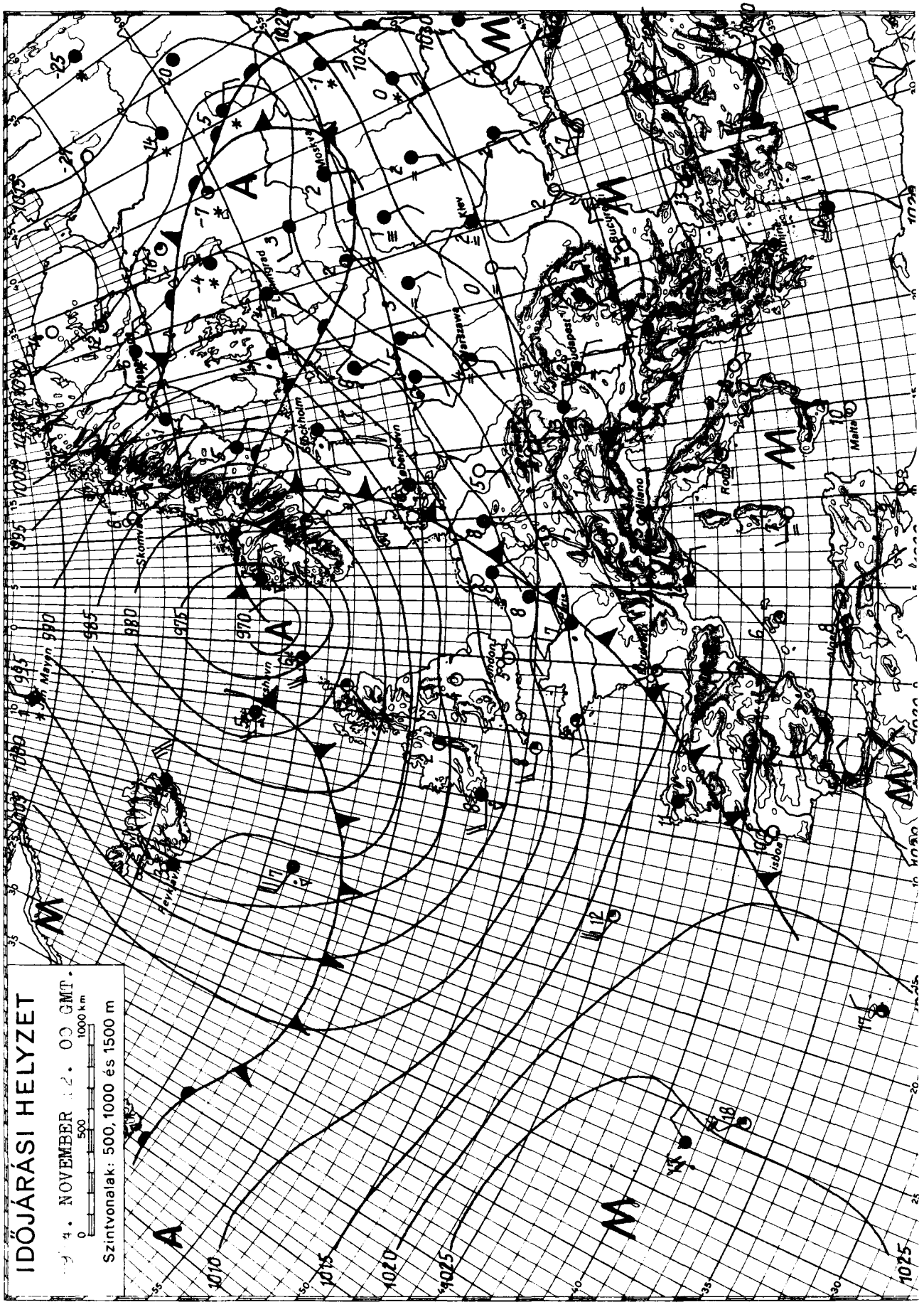

KIADJA: ORSZÁGOS METEOROLÓGIAI SZOLGÁLAT
Készíti: Központi Előrejelző Intézet Előrejelző Osztálya — T.: 273 - 018 — Megjelenik naponként
Évi előfizetési díja: 720,—Ft — Megrendelhető: 1024 Budapest, II., Kitaibel Pál u. 1. Telefon: 353-500,
Kiadásért felel: az OMSZ elnöke — Szerkesztésért felel: a KEI igazgatója

IDŐJÁRÁSI NAPIJELENTÉS

ЕЖЕДНЕВНЫЙ МЕТЕОРОЛОГИЧЕСКИЙ БЮЛЛЕТЕНЬ • DAILY WEATHER REPORT
BULLETIN QUOTIDIEN DE TEMPS • TÄGLICHER WETTERBERICHT

87. évfolyam 317. szám + Budapest + 1974. november 13. szerda

Az időjárási helyzet és a várható időjárás:

Európa nyugati és északi részén mérsékelt égövi ciklonok határozzák meg az időjárást. Ezeken a területeken változékony, többfelé szeles, csapadékos az idő. Igy esőt jelentenek a Brit-szigetek és a Balti-tenger térségéből, a Skandináv-félsziget és a Szovjetunió európai területének északi részén pedig többfelé havazik. Ezzel szemben Közép-Európában nincs számottevő légmozgás, továbbra is többfelé párás, ködös az idő. A következő 36 órában északnyugat felől hüvösebb levegő érkezik a Kárpát-medencébe, igy csütörtökön mér kevesebb helyen várható köd kialakulása.

Hazánkban kedden változóan felhős, párás, helyenként napközben is ködös idő volt. A Tiszántúlon és a Dunántúl nagy részén általában 4, 8 órán át sütött a nap, a tartósan ködös helyeken viszont még a 2 órát sem érte el a napsütés időtartama. Csak néhány helyen volt jelentéktelen csapadék ködszitálásból. A hőmérséklet kora délutánra a ködös helyeken csak 3, 8, máshol általában 9, 14 fokig emelkedett. Éjszaka ismét többfelé keletkezett köd, ezek egy része azonban a délelőtti órákban feloszlott. A legalacsonyabb éjszakai hőmérséklet szeszélyes területi eloszlásban -3, +5 fok között váltakozott. Délelőtt változóan felhős, párás, helyenként ködös idő volt. A hőmérséklet 11 órára a ködös helyeken 2, 5, máshol általában 7, 11 fokig emelkedett.

Ma 12 órakor Budapesten a hőmérséklet 5 fok, a tengerszintre átszámitott légnyomás 766 mm, gyengén emelkedik.

Várható időjárás csütörtök estig:

Változóan felhős, az éjszakai órákban párás, helyenként ködös idő, valószinüleg eső nélkül.
A köd a délelőtti órákban feloszlik.
Mérsékelt, napközben megélénkülő déli, délnyugati szél.
A várható legalacsonyabb éjszakai hőmérséklet: -1, +4,
legmagasabb nappali hőmérséklet csütörtökön: 8, 13 fok között.

Rábai Attila s.k.

A hőmérséklet napi középértéke és eltérése a 100 évi átlagtól /Budapesten/:

1974. XI. 12.:	2,4 C°	-3,4 C°

1871 óta ezen a napon Budapesten előfordult

legmagasabb hőmérséklet: 21,0 C° /1951/,
legalacsonyabb hőmérséklet: -10,1 C° /1897/.

74.0043.

LEGMAGASABB HŐMÉRSÉKLET

197 4. XI. 12.

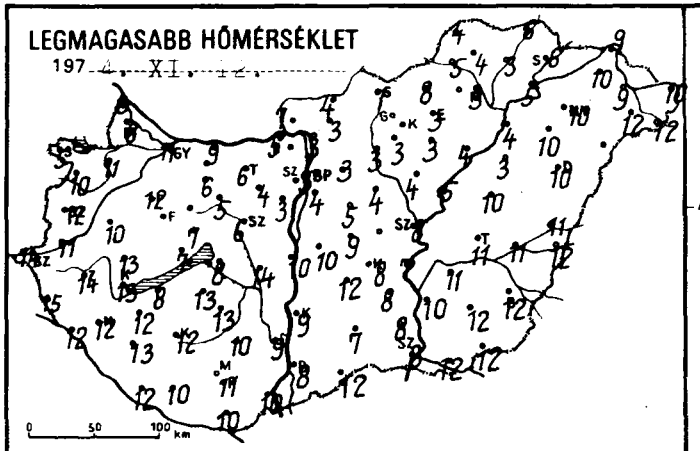

LEGALACSONYABB HŐMÉRSÉKLET

197 4. XI. 13.

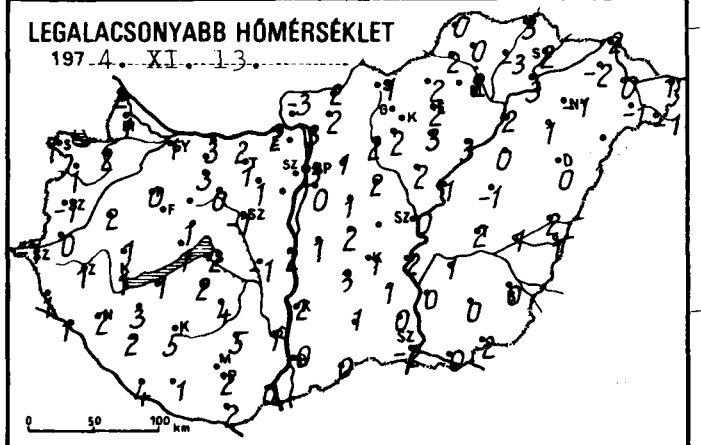

24 órás CSAPADÉKELOSZLÁS

197 4. XI. 12. 7h -tól XI. 13. 7h -ig.

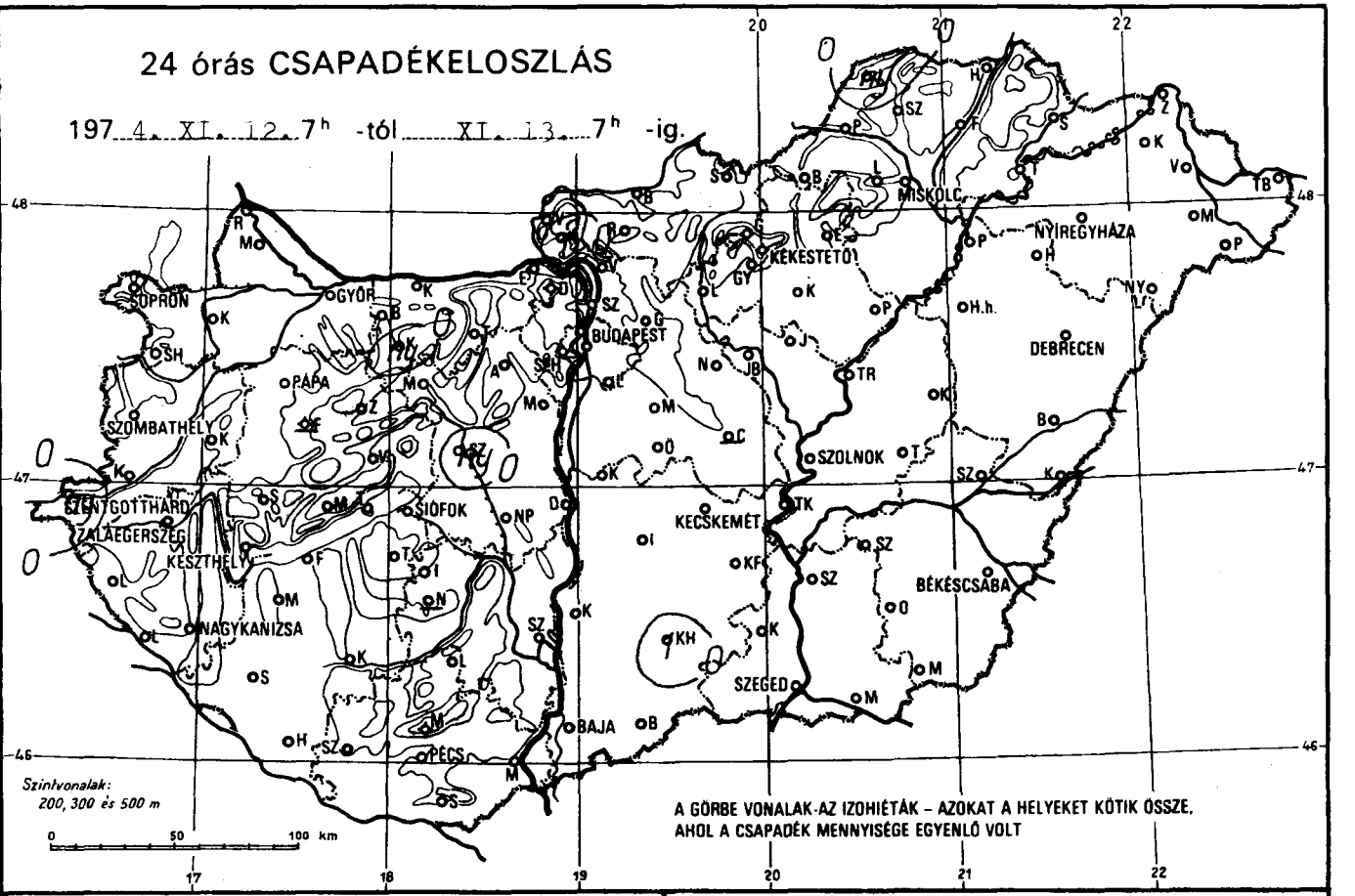

RADIÁCIÓS MINIMUM

197 4. XI. 13.

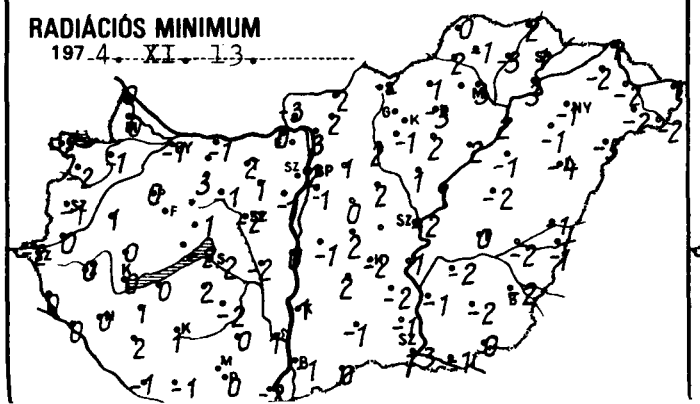

NAPFÉNYTARTAM

197 4. XI. 12.

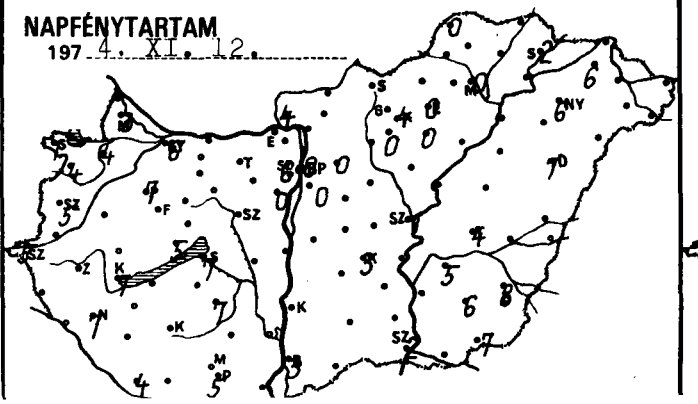

LEGERŐSEBB SZÉLLÖKÉS m/s

197 4. XI. 12.

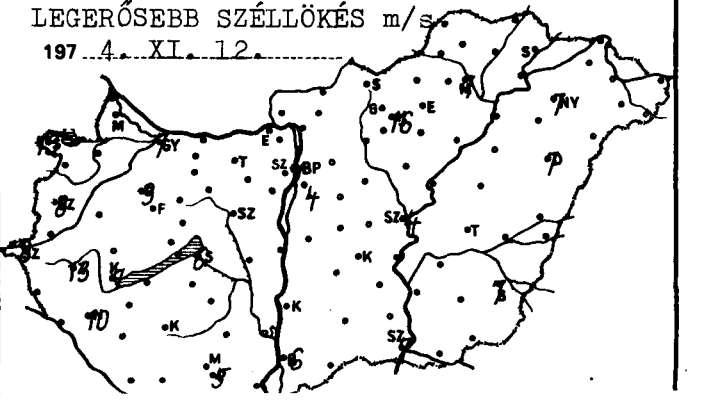

	1974.XI.13.07 h -ig az utolsó 24 óra adatai							1974.XI.13.07 h -ig az utolsó 24 óra adatai						
	csapadék (mm)		max. hőmérséklet	min. hőmérséklet	rad. min.	napos órák		csapadék (mm)		max. hőmérséklet	min. hőmérséklet	rad. min.	napos órák
Győr	.	≡	11	1	-1	6	Vác	.	=	3	3	3	
Kapuvár	.		11	2	-1	4	Vámosmikola	.		7	-3	-3	4
Mosonmagyaróvár	.		8	1	0	3	Baja	.	≡	8	0	-1	3
Rajka	.	≡	6	2	0		Bácsalmás	.	≡	12	0	0	
Sopron	.	≡	5	1	-2	1	Izsák	.		12	3	2	
Sopronhorpács	.	≡	10	1	-2	4	Kalocsa	.		9	2	1	
Káld	.		10	2	1		Kecskemét	.	=	8	1	-2	3
Körmend	.	≡	11	0	0		Kiskunf. háza	.		8	1	-2	
Szentgotthárd	ny	, ≡	14	-1	-2	5	Kiskunhalas	1		7	1	-1	
Szombathely	.	≡	12	-1	-1	5	Kunszentmiklós	.		10	1	-1	
Lenti	.		15	1	0		Tiszakécske	.		7	2	1	
Letenye	.		12	1	0		Balassagyarmat	.		4	2	2	
Nagykanizsa	.		12	2	0	7	Romhány	.	≡	3	2	2	
Zalaegerszeg	.	≡	14	1	0		Salgótarján	.	≡	7	1	-2	
Farkasgyepű	-		-	-	-		Eger	.	≡	3	2	-3	0
Keszthely	.	=	13	1	0	7	Galyatető	.		6	-1	-2	
Mencshely	.	≡	9	1	0	5	Gyöngyös	.	≡	3	2	-1	0
Pápa	.	=	12	0	0	7	Kékestető	.	≡	3	1	1	4
Sümeg	.	≡	13	1	0		Kompolt	.	≡	3	3	2	0
Tihany	.	≡	7	1	-2		Lőrinci	.	⌓≡	3	2	2	
Veszprém	.		7	1	1		Poroszló	.	⌓≡	4	3	2	
Zirc	.	≡	10	2	-2		Jászapáti	.	⌴≡	4	2	1	
Fonyód	.	≡	8	1	0		Jászberény	.	≡	5	1	-1	
Homokszt: györgy	.	≡	12	4	-1	4	Karcag	.		10	-1	-2	
Kaposvár	.	⌓	12	5	1		Szolnok	.	=	8	0	-2	1
Marcali	.		12	3	1		Tiszaroff	.		5	1	1	
Siófok	.	≡	8	2	2	7	Túrkeve	.		11	2	0	4
Somogyszob	.		13	2	2		Kistelek	.		8	0	-1	
Tab	.		13	2	2		Makó	.		12	0	-1	
Bábolna	.		8	1	0		Szeged	.	≡	8	-2	-3	2
Esztergom	.	≡	5	2	0		Szentes	.		10	0	-1	
Kisbér	ny	, ≡	6	3	3		Borsodnádasd	.		8	2	1	
Komárom	.	≡	9	3	-1		Füged	.	≡	3	-3	-3	
Tatabánya	ny	, =	6	2	2		Hidasnémeti	.	≡	6	3	2	
Alcsútdoboz	.	≡	4	1	1		Jósvafő	ny	, ≡	4	0	0	0
Dunaújváros	.		10	2	0		Lillafüred	.	≡	4	0	-2	
Martonvásár	.	≡	3	1	-1	0	Miskolc	.	≡	3	2	2	0
Mór	.	≡	5	0	-1		Putnok	.	≡	5	2	2	
Nagyhörcsökp.	.	≡	14	-1	-2		Sárospatak	.	≡	6	2	1	2
Szabadbattyán	ny	, ≡	6	-1	-2		Szendrőlád	.	≡	4	0	-1	
Tregszemcse	.		13	4	-2	7	Tokaj	.	=	5	3	3	
Lengyel	.		10	5	0		Kisvárda	.		10	-2	-2	6
Nagykónyi	-		-	-	-		Mátészalka	.		12	-1	-2	
Szekszárd	.		9	1	1		Nyíregyháza	.	≡	10	-1	-1	6
Ámpádtető	.		11	5	2		Nyírlugos	.	⌴	11	--	-5	
Mohács	.		10	0	-2		Pátyod	.	⌴	12	-1	-2	
Pécs	.	=	11	2	0	5	Tiszabecs	.		10	1	1	
Siklós	.	⌓≡	10	2	-2		Vásárosnamény	.		9	0	-2	
Szigetvár	.		10	1	-1		Záhony	.		9	2	1	
Bp. Lőrinc	.	≡	4	0	-1	0	Berettyóújfalu	.	⌓	11	2	-1	
Bp. Met. Int.	.	≡	5	3	2	0	Debrecen	.	=	10	0	-4	7
Bp. Szab. hegy	.		10	2	-1	6	Hajdúdorog	.		10	1	-1	
Tegled	-		-	-	-		Hortobágy	.		3	0	-1	
Dobogókő	.	≡	6	1	-1		Körösszakál	.		12	1	-1	
Érdöllő	.	≡	3	1	1	0	Polgár	.	≡	4	2	2	
Királyrét	1	, ≡	3	2	2		Békéscsaba	.	=	12	0	-2	8
Monor	.	≡	5	1	0		Mezőhegyes	.		12	2	0	7
Nagykáta	.	≡	4	2	2		Orosháza	.		12	0	-2	6
Örkény	.		9	2	2		Szarvas	.		11	1	-2	5
Szentendre	.		2	2	2		Szeghalom	.		11	1	-2	

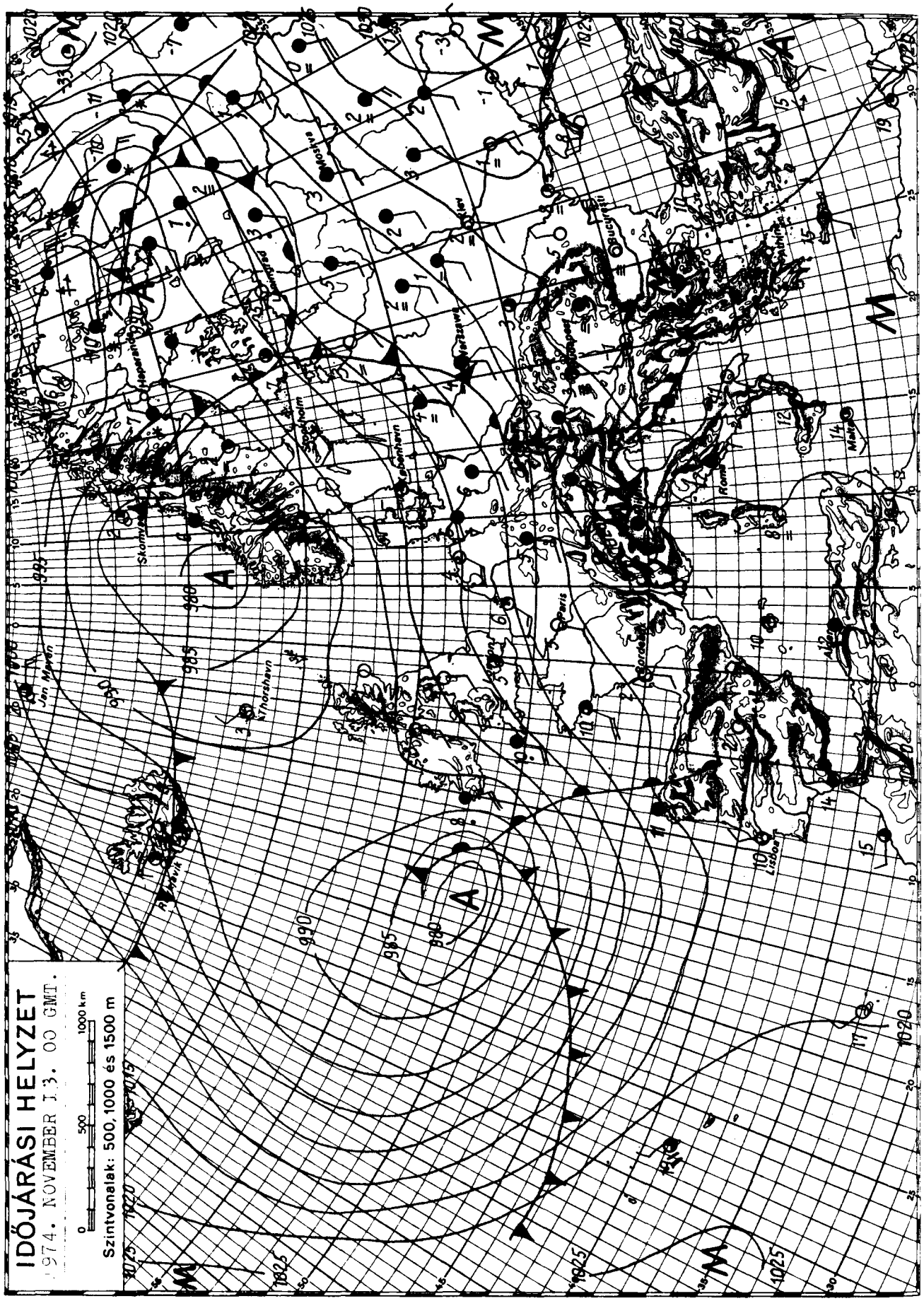

KIADJA: ORSZÁGOS METEOROLÓGIAI SZOLGÁLAT

Készíti: Központi Előrejelző Intézet Előrejelző Osztálya — T.: 273-018 — Megjelenik naponként —

Évi előfizetési díja: 720,—Ft — Megrendelhető: 1024 Budapest, II., Kitaibel Pál u. 1. Telefon: 353-500,

Kiadásért felel: az OMSZ elnöke — Szerkesztésért felel: a KEI igazgatója

IDŐJÁRÁSI NAPIJELENTÉS

ЕЖЕДНЕВНЫЙ МЕТЕОРОЛОГИЧЕСКИЙ БЮЛЛЕТЕНЬ · DAILY WEATHER REPORT
BULLETIN QUOTIDIEN DE TEMPS · TÄGLICHER WETTERBERICHT

87. évfolyam 318. szám + Budapest + 1974. november 14. csütörtök

Az időjárási helyzet és a várható időjárás:

Az óceán fölött nagy kiterjedésü alacsony nyomású légköri képződmény helyezkedik el, amelynek középpontja Irország területén található. Az emlitett ciklon enyhe, nedves léghullámokat szállit Nyugat-Európán át a Skandináv-félsziget déli része fölé. Szárazföldünknek ebben a térségében többfelé esik az eső, Izland szigetén helyenként havazik. Észak-Európa fölött ugyancsak ciklon található, ott többfelé havazik, a Szovjetunió európai területének középső részén pedig esik az eső. Dél- és Közép-Európa fölött magas nyomású légköri képződmény helyezkedik el, ezért itt a reggeli ködöktől eltekintve általában száraz az idő. Kedden a hőmérséklet napi csúcsértéke Európa jelentős részén 3, 4 fokkal magasabb volt az évszaknak megfelelő átlagnál. A következő 36 órában a Kárpát-medence időjárása lényegesen nem változik.

Hazánkban szerdán változóan felhős, párás idő volt, számottevő csapadékot sehonnan sem jelentettek. A hajnali órákban többfelé köd képződött, a ködök nagy része a délelőtt folyamán feloszlott. A legmagasabb nappali hőmérséklet a tartósan ködös helyeken csak 5, 9, máshol általában 10, 15 fokig emelkedett. Ma hajnalra a Dunántúl déli részein és északkeleten 2, 7, máshol általában minusz 4, plusz 2 fokig hült le a levegő. Délelőtt általában derült volt az ég, csak a Tiszántúlon volt helyenként erősen felhős az idő. A hajnali órákban ismét többfelé köd képződött, amely 11 órára, egy-két hely kivételével, feloszlott. A hőmérséklet 11 órakor a ködös helyeken 3, 4, máshol 6, 14 fokig emelkedett.

Ma 12 órakor Budapesten a hőmérséklet 7 fok, a tengerszintre átszámitott légnyomás 766 mm, alig változik.

Várható időjárás péntek estig:

Változóan felhős idő, eső nélkül.
Többfelé élénk, időnként megerősödő délnyugati, déli szél.
A hajnali órákban néhány helyen még köd, amely délelőtt feloszlik.
Enyhe idő.
Várható legalacsonyabb éjszakai hőmérséklet: 0, +5,
legmagasabb nappali hőmérséklet pénteken: 12, 16 fok között.

Bartha Péterné s.k.

TÁVOLABBI KILÁTÁSOK KEDD REGGELIG:

Időnként kissé megnövekvő felhőzet, az időszak második felében kisebb eső lehet.
Enyhe idő.
A legalacsonyabb éjszakai hőmérséklet: 0, +6 fok között.
A legmagasabb nappali hőmérséklet: 9, 15 fok között.
Jelentős mennyiségü csapadék /legalább 5 mm/ az ország területének 20 százalékán várható, az időszak második felében.

KÖZÉPTÁVU ELŐREJELZŐ OSZTÁLY

A hőmérséklet napi középértéke és eltérése a 100 évi átlagtól /Budapesten/:

1974. XI. 13.:	5,7 C°	-0,3 C°

1871 óta ezen a napon Budapesten előfordult
legmagasabb hőmérséklet: 17,7 C° /1969/,
legalacsonyabb hőmérséklet: -10,5 C° /1876/.

74.0044.

LEGMAGASABB HŐMÉRSÉKLET

197 X1. -3.

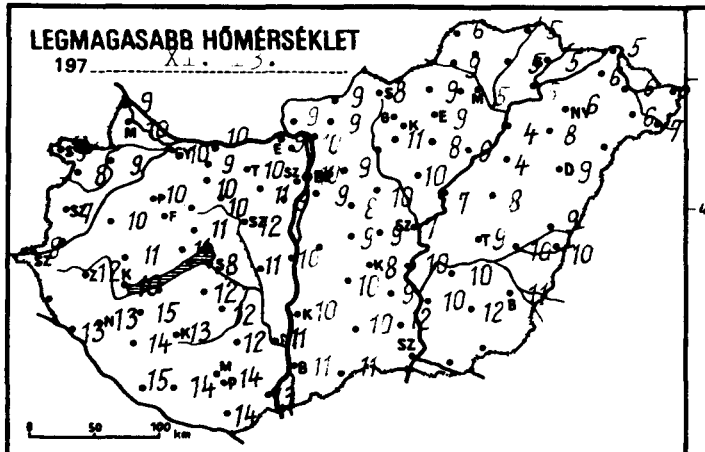

LEGALACSONYABB HŐMÉRSÉKLET

197 4. XI. 14.

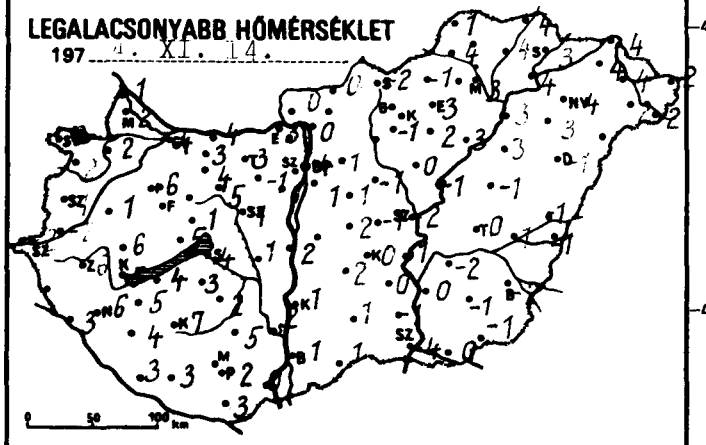

24 órás CSAPADÉKELOSZLÁS

197 4. XI. 13.7h -tól XI. 14. 7h -ig.

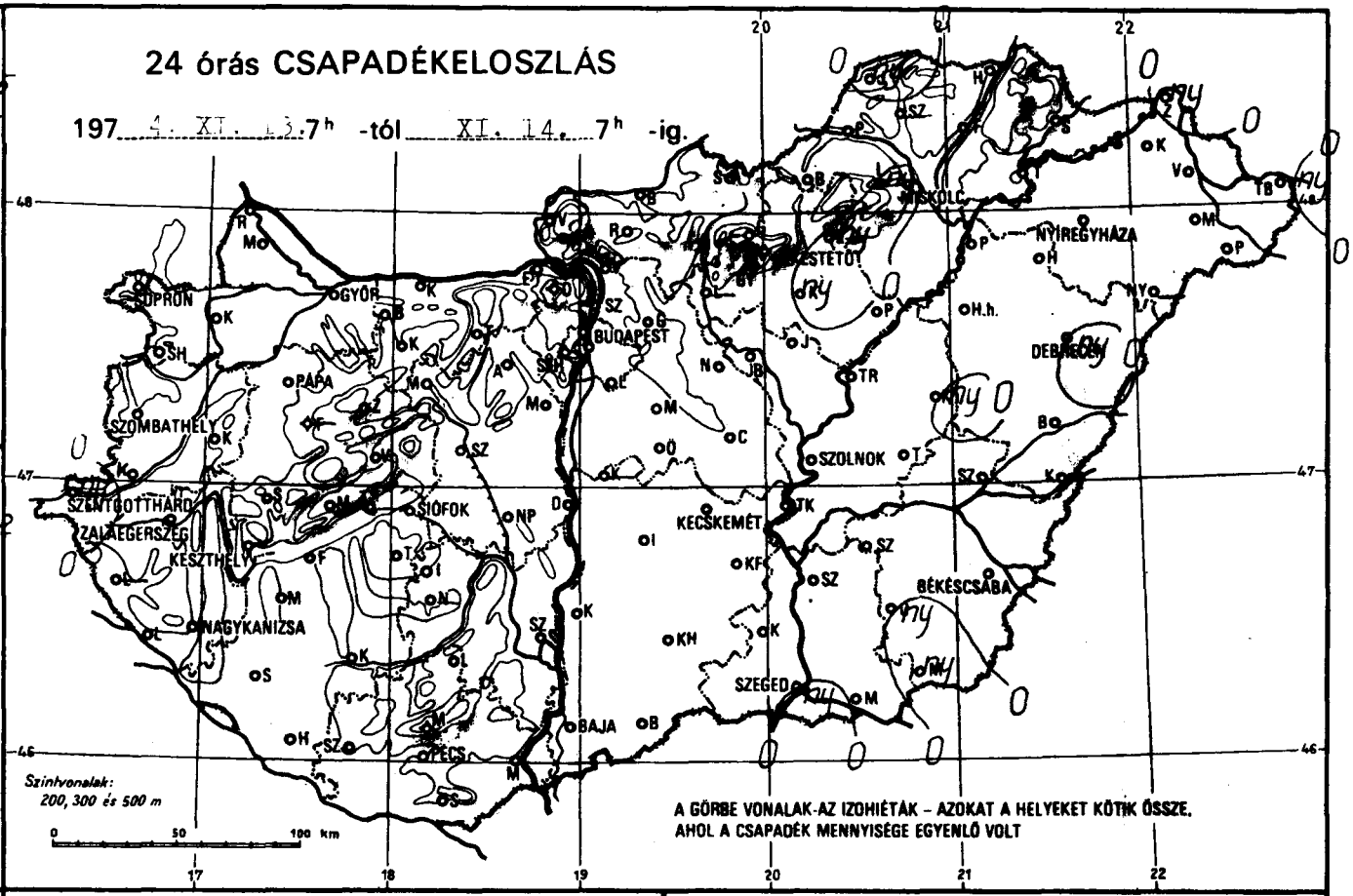

RADIÁCIÓS MINIMUM

197 4. XI. 14.

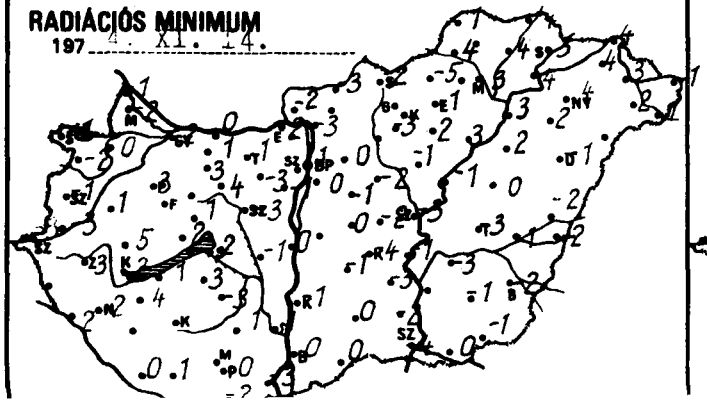

NAPFÉNYTARTAM

197 4. XI. 13.

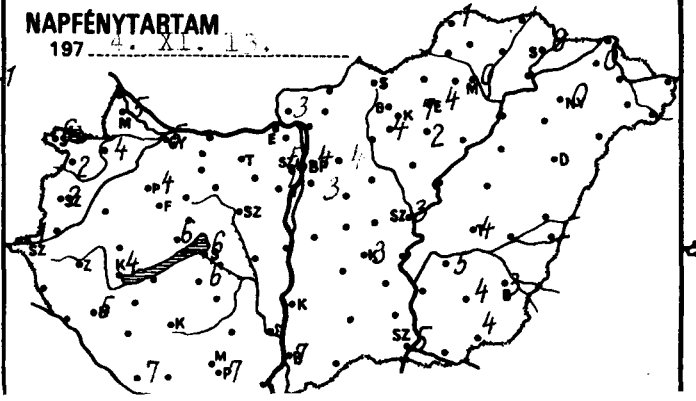

LEGERŐSEBB SZÉLLÖKÉS m/s

197 4. XI. 13.

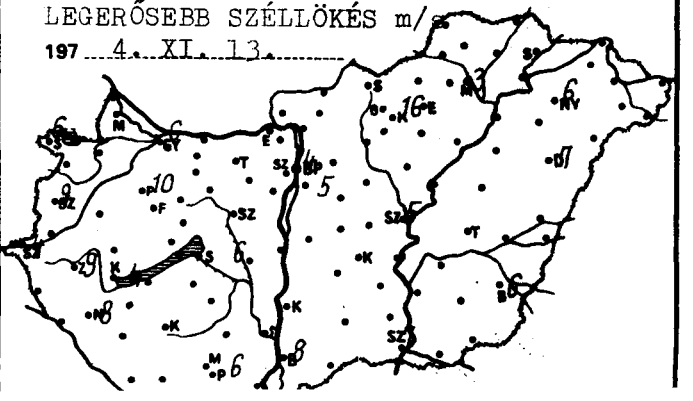

	197 4.XI.14. 07 h -ig az utolsó 24 óra adatai							197 4.XI.14. 07 h -ig az utolsó 24 óra adatai						
	csapadék (mm)		max. hőmérséklet	min. hőmérséklet	rad. min.	napos órák		csapadék (mm)		max. hőmérséklet	min. hőmérséklet	rad. min.	napos órák
Győr	•		10	4	2	5	Vác	•	⌓ =	10	0	-3	
Kapuvár	•		9	2	0	4	Vámosmikola	•		9	0	-2	3
Mosonmagyaróvár	•		10	2	-2	5	Baja	•		11	1	0	7
Rajka	ny	,	9	1	-1		Bácsalmás	•		11	1	0	
Sopron	•	≡	9	0	-1	6	Izsák	•		10	2	-1	
Sopronhorpács	•		8	2	-2	2	Kalocsa	•		10	1	-1	
Káld	•		10	1	1		Kecskemét	•	≡	8	0	-4	3
Körmend	•		-	-2	-3		Kiskunf. háza	•	≡	9	0	-3	
Szentgotthárd	ny	, ≡	8	-2	-3	1	Kiskunhalas	•		10	1	0	
Szombathely	•		7	1	-1	2	Kunszentmiklós	-		-	-	-	
Lenti	-		-	-	-		Tiszakécske	•		10	1	-1	
Letenye	•		13	3	2		Balassagyarmat	•		9	0	-3	
Nagykanizsa	•		13	6	2	5	Romhány	•		9	-	-	
Zalaegerszeg	•		12	6	3		Salgótarján	•	≡	8	-2	-2	
Farkasgyepű	-		-	-	-		Eger	ny	, ≡	9	3	1	4
Keszthely	•		10	5	2	4	Galyatető	•	≡	7	0	-1	
Mencshely	•		11	5	2	6	Gyöngyös	•		11	-1	-3	4
Pápa	•		10	6	3	4	Kékestető	•		6	2	0	7
Sümeg	•		11	6	5		Kompolt	ny	, ≡	8	2	2	2
Tihany	-		-	-	-		Lőrinci	-		-	-	-	
Veszprém	•		11	1	1		Poroszló	•	≡	6	3	3	
Zirc	•		10	3	-3		Jászapáti	•	≡	10	0	-1	
Fonyód	•		-	4	1		Jászberény	•	≡	10	-1	-1	
Homokszt. györgy	•	⌓	15	3	0	7	Karcag	ny	,	8	1	0	
Kaposvár	•		13	7	4		Szolnok	•	≡	7	-2	-3	3
Marcali	•		13	5	4		Tiszaroff	•	≡	7	-1	-1	
Siófok	•		8	4	2	6	Túrkeve	•	≡	9	0	-3	4
Somogyszob	•		14	4	3		Kistelek	•	≡	12	-1	-2	
Tab	•		12	3	3		Makó	•	≡	12	0	0	
Bábolna	•	⌓	9	3	1		Szeged	ny	=	11	-4	-4	5
Esztergom	•		9	3	2		Szentes	•		10	0	-2	
Kisbér	•		10	4	3		Borsodnádasd	•	≡	9	-1	-5	
Komárom	•		10	4	0		Fűgöd			5	4	4	
Tatabánya	•		10	3	1		Hidasnémeti	•		5	4	4	
Alcsútdoboz	•	⌓ =	11	-1	-3		Jósvafő	ny	, ≡	6	1	1	1
Dunaújváros	•	≡	10	2	0		Lillafüred	ny	, ≡	6	0	-2	
Martonvásár	•		9	1	-1	4	Miskolc	•	≡	5	3	3	0
Mór	•		10	5	4		Putnok	•	≡	9	4	4	
Nagyhörcsökp.	•		11	1	-1		Sárospatak	•	≡	5	3	3	0
Szabadbattyán	•	⌓ ≡	12	1	-3		Szendrőlád	-		-	-	-	
Iregszemcse	•		12	2	-3	6	Tokaj	•		5	4	4	
Lengyel	•		12	5	1		Kisvárda	•		6	4	4	0
Nagykónyi	•		13	3	1		Mátészalka	•		6	2	2	
Szekszárd	•		11	2	1		Nyíregyháza	•		6	4	4	0
Kápolnatető	•		12	5	2		Nyírlugos	-		-	-	-	
Mohács	•		13	0	-3		Pátyod	•	⌓	7	2	1	
Pécs	•		14	2	0	7	Tiszabecs	ny		5	2	1	
Siklós	•	⌓	14	3	-2		Vásárosnamény	•		6	4	3	
Szigetvár	•		14	3	1		Záhony	ny	, ≡	5	4	4	
Bp. Lőrinc	•	≡	9	1	0	3	Berettyóújfalu	•	≡	9	-1	2	
Bp. Met. Int.	•		10	4	1	4	Debrecen	ny	≡	9	-1	1	2
Bp. Szab. hegy	•	≡	10	1	0	5	Hajdúdorog	•		8	3	2	
Cegléd	•	≡	9	-1	-2		Hortobágy	•		4	3	2	
Dobogókő	•	≡	7	0	-3		Körösszakál	•		10	-1	2	
Gödöllő	•	≡	9	1	0	4	Polgár	•	≡	4	3	3	
Királyrét	•	≡	8	-2	-2		Békéscsaba	•	≡	11	2	3	3
Monor	•	⌓	8	1	-1		Mezőhegyes	ny	, ≡	15	-1	1	4
Nagykáta	•	≡	10	-1	-2		Orosháza	ny	≡	12	-1	1	4
Örkény	•	≡	9	2	0		Szarvas	•	≡	10	-2	-3	5
Szentendre	•		10	2	1		Szeghalom	•		10	1	1	

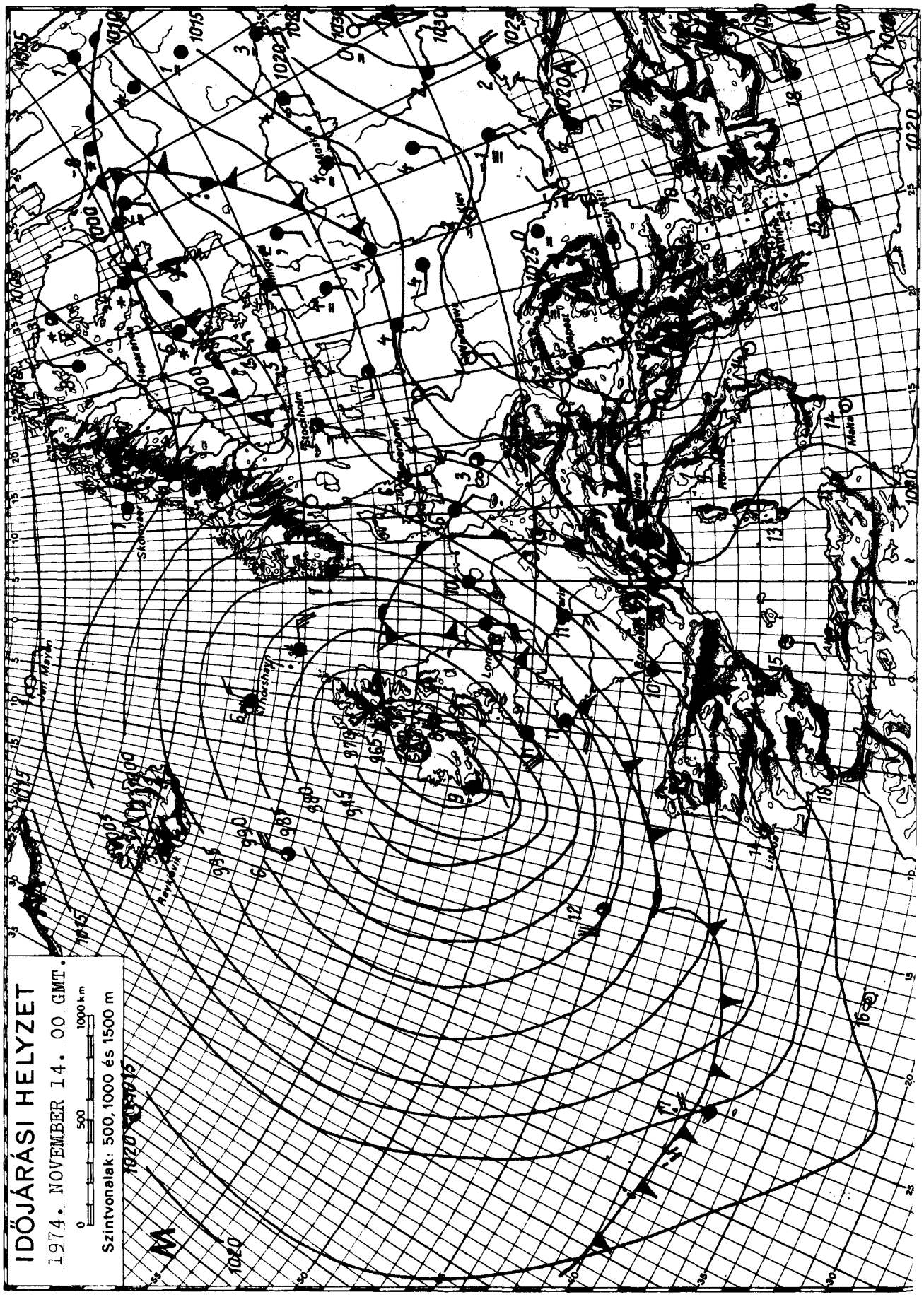

KIADJA: ORSZÁGOS METEOROLÓGIAI SZOLGÁLAT

Készíti: Központi Előrejelző Intézet Előrejelző Osztálya — T.: 273 - 018 — Megjelenik naponként -

Évi előfizetési díja: 720,—Ft — Megrendelhető: 1024 Budapest, II., Kitaibel Pál u. 1. Telefon: 353-500,

Kiadásért felel: az OMSZ elnöke — Szerkesztésért felel: a KEI igazgatója

IDŐJÁRÁSI NAPIJELENTÉS

ЕЖЕДНЕВНЫЙ МЕТЕОРОЛОГИЧЕСКИЙ БЮЛЛЕТЕНЬ • DAILY WEATHER REPORT
BULLETIN QUOTIDIEN DE TEMPS • TÄGLICHER WETTERBERICHT

87. évfolyam 319. szám + Budapest + 1974. november 15. péntek

Az időjárási helyzet és a várható időjárás:

Szárazföldünk időjárása az elmúlt 24 óra folyamán lényegesen nem változott. Az óceán fölött továbbra is nagy kiterjedésü ciklon helyezkedik el, hatására Nyugat-Európában többfelé esik az eső. Észak-Európa fölött is alacsony légnyomású képződmény található, ott több helyen havazik. Kontinensünk többi része fölött magas nyomású légköri képződmény irányitja az időjárást, ezért Dél- és Közép-Európában a reggeli ködöktől eltekintve, száraz, napos az idő. Európa legnagyobb részén csütörtökön a hőmérséklet csúcsértéke 3, 8 fokkal magasabb volt, mint az évszaknak megfelelő átlag. A következő 36 órában a Kárpát-medencében folytatódik az enyhe, szeles idő.

Hazánkban csütörtökön északkeleten borult, párás, máshol derült idő volt. Az ország nagy részén 5, 9 órán át sütött a nap. Esőt sehonnan sem jelentettek. A déli szél a Dunántúlon sok helyen megerősödött. A legmagasabb nappali hőmérséklet a borult helyeken csak 5, 10, máshol 11, 16 fok között alakult. Ma hajnalra ismét egy-két helyen köd képződött. A legalacsonyabb éjszakai hőmérséklet általában 5, 11, helyenként 1, 5 fok között volt, sőt Sopronban és Nyiregyházán minusz 1 fokot mértek. Délelőtt jobbára száraz, napos, enyhe idő volt. A hőmérséklet 11 órára általában 10, 17 fokig emelkedett, csak Sopronból, ahol sokáig megmaradt a köd, jelentettek 4 fokot.

Ma 12 órakor Budapesten a hőmérséklet 15 fok, a tengerszintre átszámitott légnyomás 764 mm, mérsékelten süllyed.

Várható időjárás szombat estig:

Általában kevés felhő, eső nélkül.
Élénk, többfelé erős, helyenként viharos lökésekkel kisért déli, délnyugati szél.
Enyhe idő.
Várható legalacsonyabb éjszakai hőmérséklet: 4, 9,
legmagasabb nappali hőmérséklet szombaton: 14, 19 fok között.

Bartha Péterné s.k.

A hőmérséklet napi középértéke és eltérése a 100 évi átlagtól /Budapesten/:

1974. XI. 14.:	6,5 C°	+0,9 C°

1871 óta ezen a napon Budapesten előfordult

legmagasabb hőmérséklet:	19,6 C° /1969/,
legalacsonyabb hőmérséklet:	-8,0 C° /1888/.

74.0046.

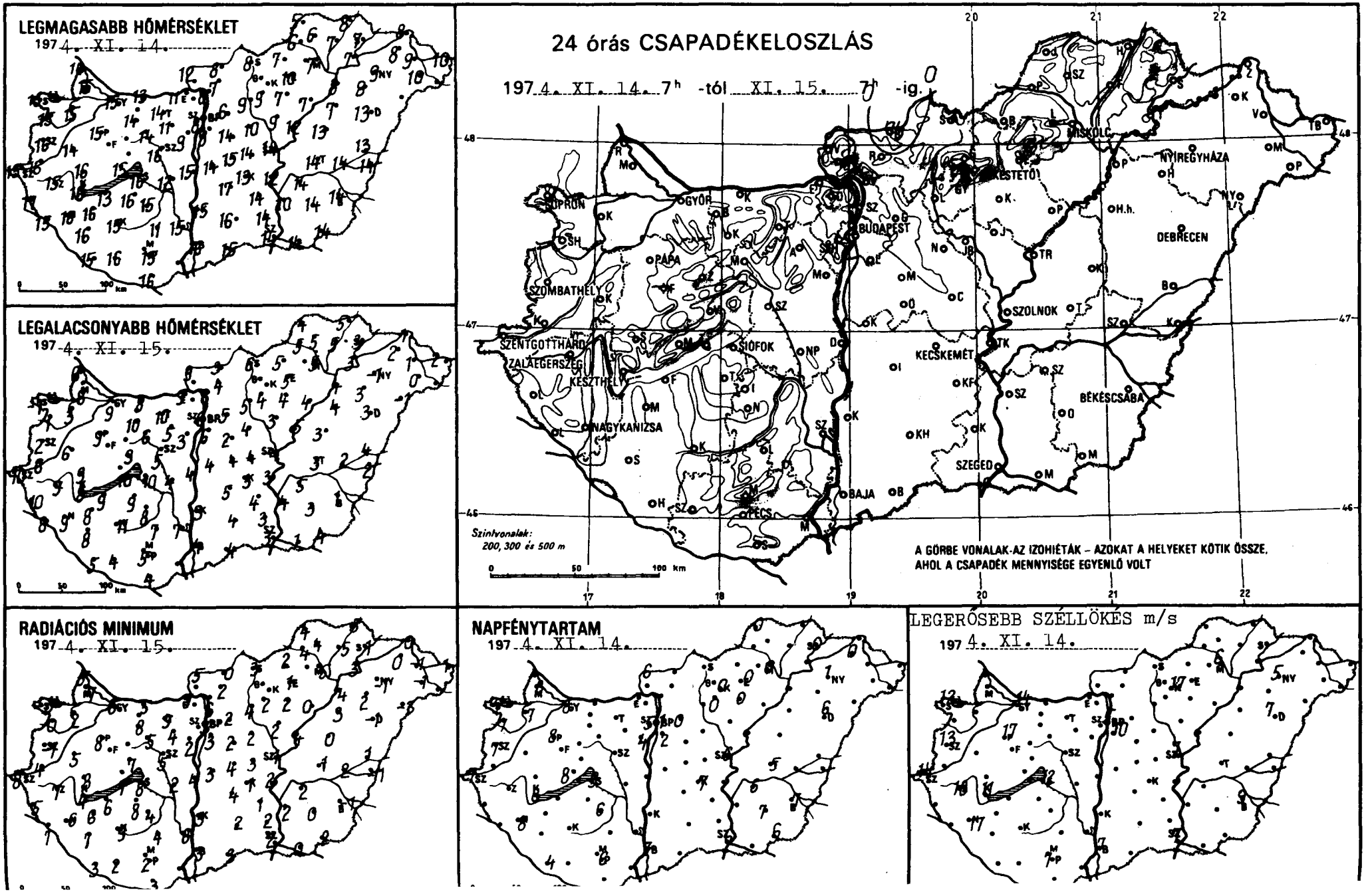
LEGMAGASABB HŐMÉRSÉKLET
1974. XI. 14.
LEGALACSONYABB HŐMÉRSÉKLET
1974. XI. 15.
24 órás CSAPADÉKELOSZLÁS
1974. XI. 14. 7h -tól XI. 15. 7h -ig.
Szintvonalak:
200, 300 és 500 m
0 50 100 km
A GÖRBE VONALAK-AZ IZOHIÉTÁK – AZOKAT A HELYEKET KÖTIK ÖSSZE,
AHOL A CSAPADÉK MENNYISÉGE EGYENLŐ VOLT
RADIÁCIÓS MINIMUM
1974. XI. 15.
NAPFÉNYTARTAM
1974. XI. 14.
LEGERŐSEBB SZÉLLÖKÉS m/s
1974. XI. 14.
SOPRON
GYŐR
BUDAPEST
MISKOLC
NYÍREGYHÁZA
DEBRECEN
PÁPA
SZOMBATHELY
SZENTGOTTHÁRD
ZALAEGERSZEG
KESZTHELY
SIÓFOK
KECSKEMÉT
NAGYKANIZSA
BÉKÉSCSABA
SZOLNOK
SZEGED
PÉCS
BAJA

	1974.XI.12. 07h -ig az utolsó 24 óra adatai							1974.XI.13. 07h -ig az utolsó 24 óra adatai						
	csapadék (mm)		max. hőmérséklet	min. hőmérséklet	rad. min.	napos órák		csapadék (mm)		max. hőmérséklet	min. hőmérséklet	rad. min.	napos órák
Győr	.		15	9	6	8	Vác	.	⌓≡	8	8	6	
Kapuvár	.		15	3	2	7	Vámosmikola	.		12	9	5	6
Mosonmagyaróvár	.		15	8	7	8	Baja	.		16	4	3	7
Rajka	.		14	6	5		Bácsalmás	.		15	4	3	
Sopron	.	≡	15	-1	-3	4	Izsák	.		17	5	4	
Sopronhorpács	.		15	1	0	7	Kalocsa	.		15	3	3	
Káld	.		14	6	5		Kecskemét	.		13	3	1	7
Körmend	.		16	6	4		Kiskunf. háza	.		14	4	1	
Szentgotthárd	.		15	10	8	7	Kiskunhalas	.		16	4	2	
Szombathely	.		16	2	-1	7	Kunszentmiklós	.		14	4	3	
Lenti	.		17	10	5		Tiszakécske	.		12	3	2	
Letenye	.		15	8	7		Balassagyarmat	ny		8	3	0	
Nagykanizsa	.		16	9	6	8	Romhány	.		7	4	2	
Zalaegerszeg	.		15	9	7		Salgótarján	.		8	6	3	
Farkasgyepű	–		-	-	-		Eger	.		10	5	1	0
Keszthely	.		16	8	4	8	Galyatető	.		7	1	1	
Mencshely	.		13	8	6	8	Gyöngyös	.		9	4	2	0
Pápa	.		15	9	8	8	Kékestető	.		4	3	2	0
Sümeg	.		16	9	8		Kompolt	.		7	4	2	0
Tihany	.		15	10	7		Lőrinci	.		9	5	4	
Veszprém	.		15	9	7		Parasznya	.	⌓	7	4	0	
Zirc	.		13	7	1		Jászapáti	.		9	3	2	.
Fonyód	.		13	9	6		Jászberény	.	⌓	9	3	-1	
Homokszt. györgy	.	⌓	15	5	3	4	Karcag	.		13	3	0	
Kaposvár	.		15	11	9		Szolnok	.		14	4	1	6
Marcali	.		16	8	6		Tiszaroff	.		12	5	4	
Siófok	.		16	10	8	9	Túrkeve	.		14	3	1	5
Somogyszob	.		16	8	7		Kistelek	.		14	3	2	
Tab	.		16	9	8		Makó	.		14	1	0	
Bábolna	.		14	7	5		Szeged	.		14	3	2	6
Esztergom	.		11	9	7		Szentes	.		10	4	2	
Kisbér	.		14	10	8		Borsodnádasd	.		7	5	2	
Komárom	.		13	8	5		Fügöd	.		7	5	5	
Tatabánya	.		14	10	9		Hidasnémeti	.		8	5	5	
Alcsútdoboz	.		11	5	4		Jósvafő	.	≡	5	4	4	0
Dunaújváros	.	≡	15	4	4		Lillafüred	.		7	2	0	
Martonvásár	.		9	3	2	4	Miskolc	.		7	5	5	0
Mór	.		14	6	5		Putnok	.		6	5	4	
Nagyhörcsökp.	.		12	4	2		Sárospatak	.		7	3	1	0
Szabadbattyán	.	⌓	16	5	5		Szendrőlád	.		6	5	4	
Iregszemcse	.		15	8	4	6	Tokaj	.		7	3	3	
Lengyel	.		11	7	4		Kisvárda	.		8	2	0	0
Nagykónyi	.		13	10	9		Mátészalka	.		10	0	-1	
Szekszárd	.		15	7	6		Nyíregyháza	.		9	-1	-1	1
Paks	.		14	7	5		Nyírlugos	.	⌓	13	-1	-3	
Mohács	–		-	-	-		Pátyod	–		-	-	-	
Pécs	.		15	5	2	6	Tiszabecs	.		10	2	1	
Siklós	.	⌓	16	4	3		Vásárosnamény	.	⌓	9	1	-2	
Szigetvár	.		16	4	2		Záhony	.		8	1	0	
Bp. Lőrinc	.		9	6	3	2	Berettyóújfalu	.	⌓	13	4	1	
Bp. Met. Int.	.		8	6	3	1	Debrecen	.		13	3	-1	6
Bp. Szab. hegy	.		9	6	4	5	Hajdúdorog	.		8	3	2	
Cegléd	.		14	4	3		Hortobágy	.		7	4	3	
Dobogókő	.		6	4	2		Körösszakál	.	⌓	14	2	-1	
Gödöllő	.		6	5	2	0	Polgár	.		8	4	4	
Királyrét	.		6	4	3		Békéscsaba	.		14	1	-1	7
Monor	.		14	2	2		Mezőhegyes	.		14	4	2	6
Nagykáta	.		10	4	2		Orosháza	.		14	3	0	7
Örkény	.		15	4	4		Szarvas	.		14	5	2	6
Szentendre	.		7	2	2		Szeghalom	.		14	2	2	

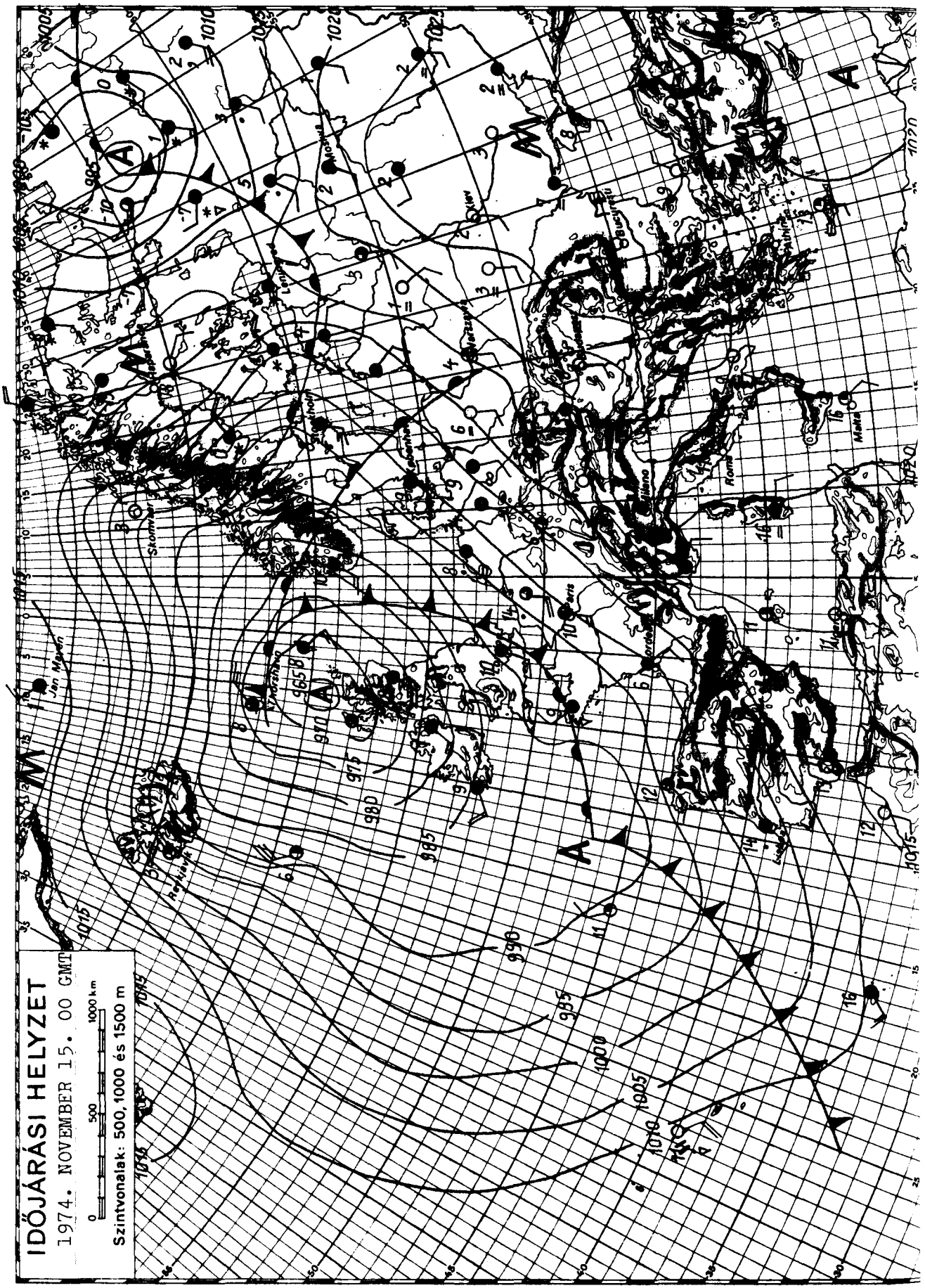

KIADJA: ORSZÁGOS METEOROLÓGIAI SZOLGÁLAT

Készíti: Központi Előrejelző Intézet Előrejelző Osztálya — T.: 273 - 018 — Megjelenik naponként

Évi előfizetési díja: 720,—Ft — Megrendelhető: 1024 Budapest, II., Kitaibel Pál u. 1. Telefon: 353-500,

Kiadásért felel: az OMSZ elnöke — Szerkesztésért felel: a KEI igazgatója

OFFSET

IDŐJÁRÁSI NAPIJELENTÉS

ЕЖЕДНЕВНЫЙ МЕТЕОРОЛОГИЧЕСКИЙ БЮЛЛЕТЕНЬ · DAILY WEATHER REPORT
BULLETIN QUOTIDIEN DE TEMPS · TÄGLICHER WETTERBERICHT

87. évfolyam 320. szám + Budapest + 1974. november 16. szombat

Az időjárási helyzet és a várható időjárás:

Európa délkeleti részén leszálló légmozgások hatására kevés a felhő, csendes, párás, többfelé ködös, de ettől eltekintve száraz az idő. A nappali hőmérséklet a tartósabban ködös vidékeken 3-7 fokkal alacsonyabb, mint az évszaknak megfelelő átlag. Az európai szárazföld nyugati, északnyugati részére az óceánról származó nedves léghullámok érkeznek. Hatásukra erősen felhős, többfelé csapadékos az idő. A közbülső területre: a Földközi-tenger nyugati és középső térségétől az Alpok vidékén és a Kárpát-medencén át a Keleti-tenger és a Finn-öböl felé húzódó területsávra élénk, többfelé erős déli, délnyugati széllel száraz és igen enyhe, szubtrópusi eredetü levegő érkezik; hatására a nappali hőmérséklet 3-8 fokkal magasabb, mint a november közepére jellemző sokévi átlag. - A Kárpát-medence legnagyobb részének időjárását még holnap is a délnyugati széllel érkező enyhe levegő határozza meg.

Hazánkban pénteken az Északi-középhegység térségében erősen felhős, máshol gyengén felhős vagy derült volt az ég. Eső sehol sem esett. Élénk, többfelé erős, néhány helyen időnkint viharos déli, délnyugati szél fújt. A hőmérséklet az ország legnagyobb részén 12-17 fokig emelkedett, de a Dunántúl déli részén helyenkint a 18-19 fokot is elérte. Hajnalra az ország keleti felének túlnyomó részén 2-5 fokig, máshol általában 5-10 fokig, egyes helyeken csak 11-13 fokig hült le a levegő. Az ország keleti felének egy-két helyéről gyenge talajmenti fagyot jelentettek. Szombaton délelőtt folytatódott a derült, szeles, az évszakhoz képest igen enyhe idő. A hőmérséklet 11 órára az ország legnagyobb részén 13-17 fokig emelkedett.

Ma 12 órakor Budapesten a hőmérséklet 16 fok, a tengerszintre átszámitott légnyomás 762 mm, mérsékelten süllyedő irányzatú.

Várható időjárás vasárnap estig:

Szombaton túlnyomóan derült idő, eső nem lesz. Vasárnap a nyugati megyékben felhőátvonulások, legföljebb néhány helyen futó esővel. Az ország többi részén folytatódik a derült, száraz idő.
Élénk, többfelé erős, főképp a Dunántúlon időnkint viharos lökésekkel kisért déli, délnyugati szél.
A szokatlanul enyhe idő tovább tart.
Várható legalacsonyabb éjszakai hőmérséklet: általában 7, 12 fok között, a szélvédett helyeken 5 fok körül,
legmagasabb nappali hőmérséklet vasárnap: általában 13, 18 fok között, a Tiszántúlon helyenkint 20 fok közelében.

Rajkay Ödön s.k.

A hőmérséklet napi középértéke és eltérése a 100 évi átlagtól /Budapesten/:

1974. XI. 15.:	11,3 C°	+6,3 C°

1871 óta ezen a napon Budapesten előfordult

legmagasabb hőmérséklet: 19,9 C° /1940/,
legalacsonyabb hőmérséklet: -7,7 C° /1924/.

74.0047.

LEGMAGASABB HŐMÉRSÉKLET

1974. XI. 15.

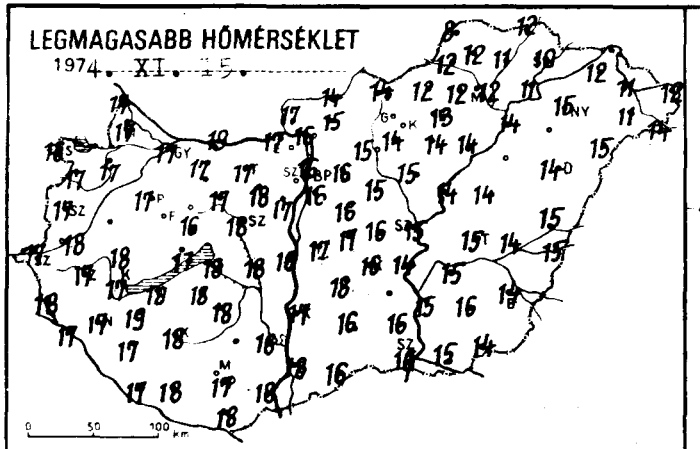

LEGALACSONYABB HŐMÉRSÉKLET

1974. XI. 16.

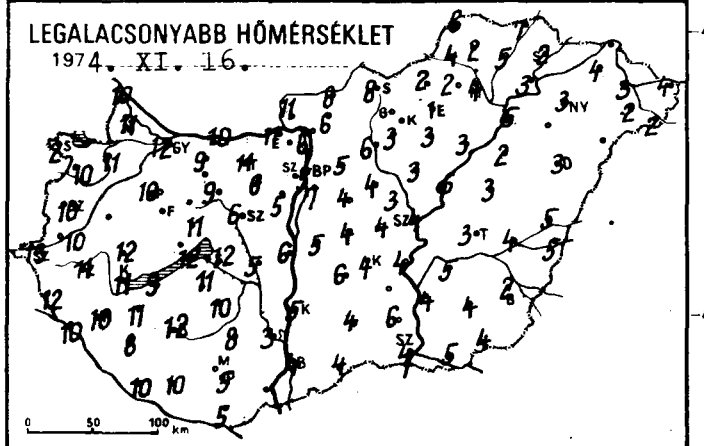

24 órás CSAPADÉKELOSZLÁS

1974. XI. 15. 7^{h} -tól XI. 16. 7^{h} -ig.

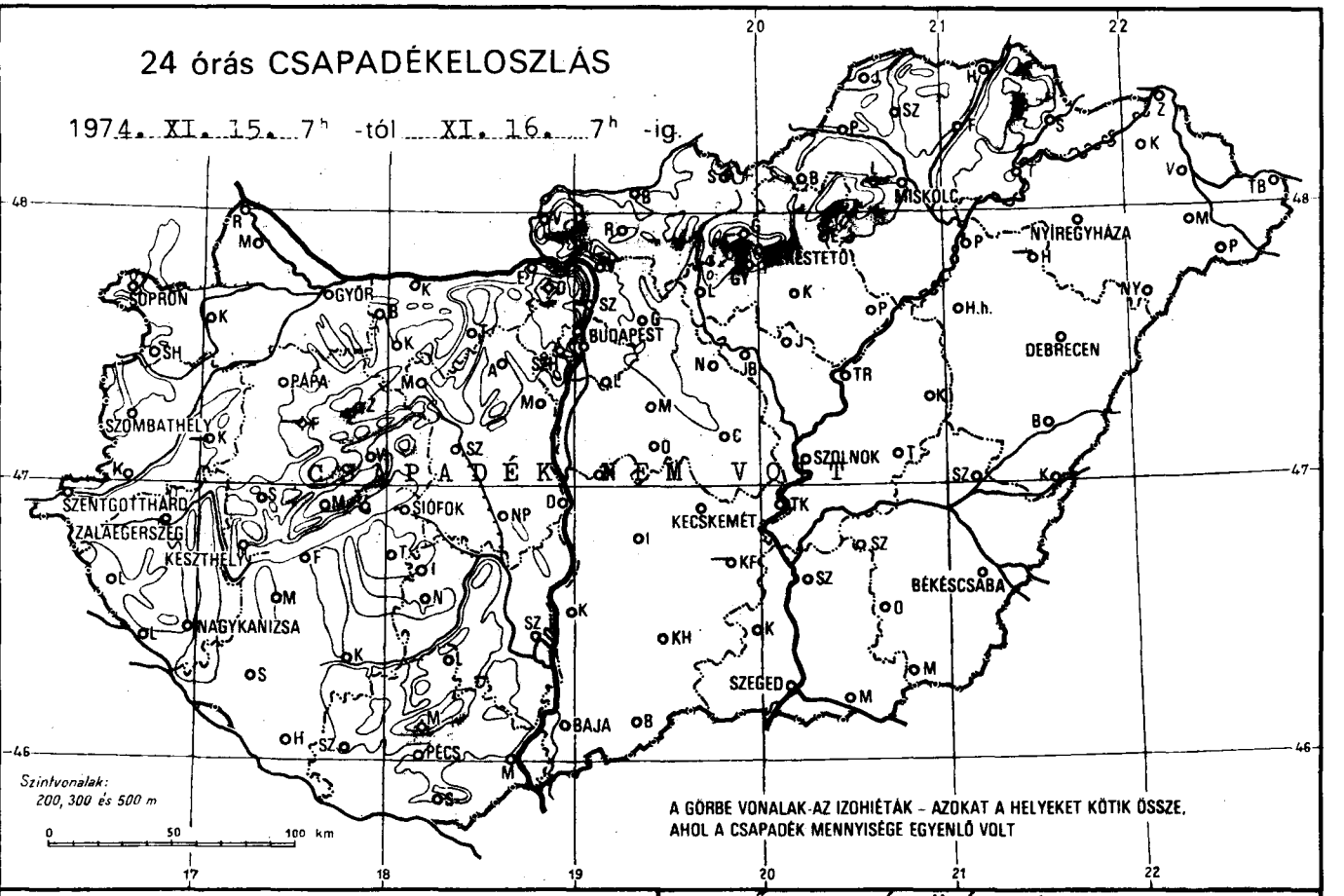

RADIÁCIÓS MINIMUM

197 4. XI. 16.

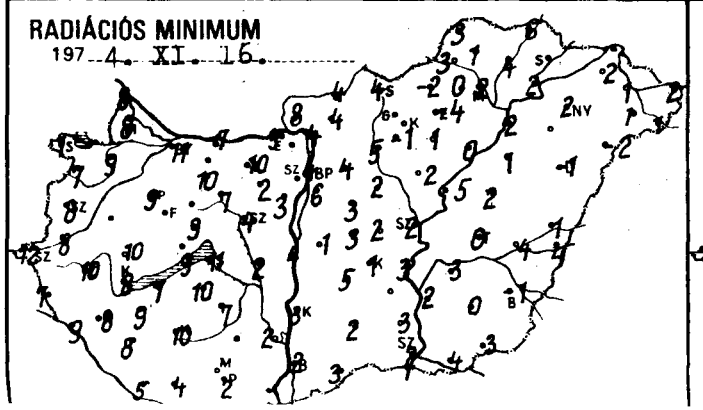

NAPFÉNYTARTAM

197 4. XI. 15.

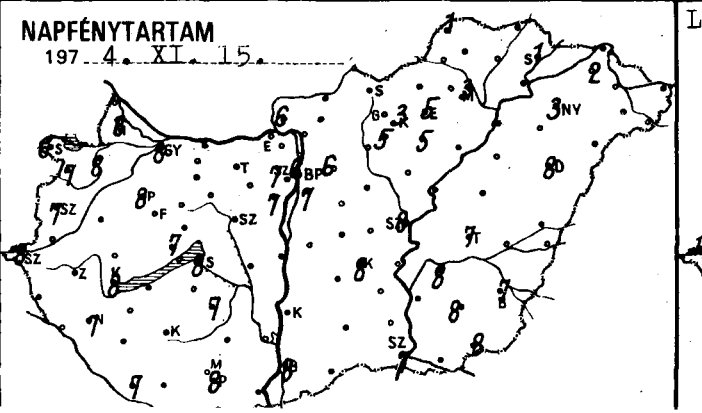

LEGERŐSEBB SZÉLLÖKÉS m/s

197 4. XI. 15.

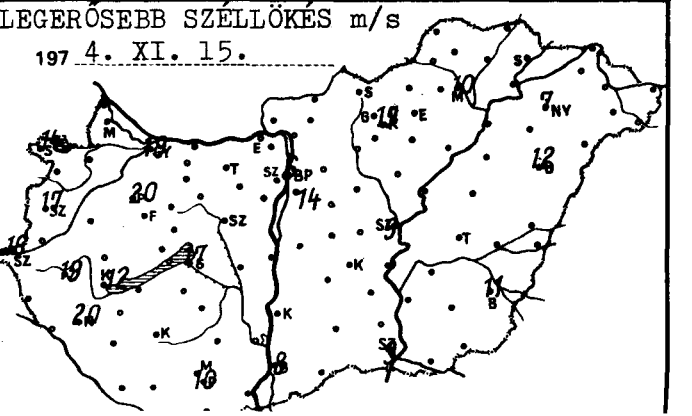

	1974.XI.16. 07 h -ig az utolsó 24 óra adatai							1974.XI.16. 07 h -ig az utolsó 24 óra adatai						
	csapadék (mm)		max. hőmérséklet	min. hőmérséklet	rad. min.	napos órák		csapadék (mm)		max. hőmérséklet	min. hőmérséklet	rad. min.	napos órák
Győr	.		17	12	11	8	Vác	.		16	6	4	
Kapuvár	.		17	11	9	8	Vámosmikola	.		17	11	8	6
Mosonmagyaróvár	.		17	11	8	8	Baja	.		18	4	2	8
Rajka	.		17	10	8		Bácsalmás	.		16	4	3	
Sopron	.		16	2	1	6	Izsák	.		18	6	5	
Sopronhorpács	.		17	10	7	7	Kalocsa	.		17	5	3	
Káld	–		–	–	–		Kecskemét	.		16	4	1	8
Körmend	.		18	10	8		Kiskunf. háza	–		–	–	–	
Szentgotthárd	.		17	13	12	8	Kiskunhalas	.		16	4	2	
Szombathely	.		17	10	8		Kunszentmiklós	.		17	5	1	
Lenti	.		18	12	7		Tiszakécske	.		14	4	3	
Letenye	.		17	10	9		Balassagyarmat	.		14	8	4	
Nagykanizsa	.		17	10	8	7	Romhány	.		15	6	4	
Zalaegerszeg	.		17	11	10		Salgótarján	.		14	8	4	
Farkasgyepű	–		–	–	–		Eger	.		13	1	-4	5
Keszthely	.		17	11	8	8	Galyatető	.		10	3	2	
Mencshely	.		15	10	8	7	Gyöngyös	.		14	3	-1	5
Pápa	.		17	10	9	8	Kékestető	.		7	4	3	3
Sümeg	.		18	12	10		Kompolt	.		14	3	1	5
Tihany	.		17	12	9		Lőrinci	.		15	6	5	
Veszprém	.		16	11	9		Poroszló	.	⌓	14	3	0	
Zirc	.		15	9	4		Jászapáti	.		15	3	2	
Fonyód	.		18	9	7		Jászberény	.	⌊	16	3	-1	
Homokszt. györgy	.	⌓	17	10	5	7	Karcag	.		14	3	2	
Kaposvár	.		18	12	10		Szolnok	.		15	4	2	8
Marcali	.		19	11	9		Tiszaroff	.		14	6	5	
Siófok	.		18	12	11	8	Túrkeve	.		15	3	0	7
Somogyszob	.		17	8	8		Kistelek	.		16	6	3	
Tab	.		18	11	10		Makó	.		15	5	4	
Bábolna	.		17	9	7		Szeged	.		16	4	2	7
Esztergom	.		17	11	9		Szentes	.		15	4	2	
Kisbér	.	⌓	17	11	10		Borsodnádasd	.		12	2	-2	
Komárom	.		19	10	7		Füged	.		11	5	4	
Tatabánya	.		17	11	10		Hidasnémeti	.		12	7	6	
Alcsútdoboz	.	⌓	18	6	2		Jósvafő	.		8	6	3	1
Dunaújváros	.		16	6	4		Lillafüred	.		12	2	0	
Martonvásár	.		17	5	3	7	Miskolc	.		12	4	2	3
Mór	.		17	9	7		Putnok	.		12	4	3	
Nagyhörcsökp.	.		18	5	2		Sárospatak	.	⌊=	10	2	–	1
Szabadbattyán	.	⌓	18	6	4		Szendrőlád	.		12	2	1	
Tegszemcse	.		18	10	7	7	Tokaj	.		11	3	2	
Tengyel	.		–	8	4		Kisvárda	.		12	4	2	2
Nagykónyi	.		19	11	10		Mátészalka	.		11	2	1	
Szekszárd	.		16	3	2		Nyiregyháza	.		15	3	2	3
Kapuvár	.		16	8	6		Nyírlugos	.	⌊	15	–	-2	
Mohács	.		18	–	–		Patyod	.	⌓	14	2	1	
Pécs	.		17	5	2	8	Tiszabecs	.		12	4	2	
Siklós	.	⌓	18	5	–		Vásárosnamény	.		11	3	1	
Szigetvár	.		18	10	4		Záhony	–		–	–	–	
Bp. Lőrinc	.		16	7	6	7	Berettyóújfalu	.	⌓	15	5	1	
Bp. Met. Int.	.	⌓	16	5	4	6	Debrecen	.		14	3	-1	8
Bp. Szab. hegy	.		13	7	6	7	Hajdúdorog	–		–	–	–	
Cegléd	.		16	4	2		Hortobágy	.		–	2	1	
Dabogókő	.		12	6	4		Körösszakál	.		15	5	4	
Fodöllő	.		16	5	4	6	Polgár	.		14	5	2	
Királyrét	.		14	2	1		Békéscsaba	.		14	2	-1	8
Monor	.		16	4	3		Mezőhegyes	.		14	4	3	8
Nagykata	.		15	4	2		Orosháza	.		16	4	0	8
Örkény	.		17	4	3		Szarvas	.		15	5	3	8
Szentendre	.		15	6	6		Szeghalom	.		14	4	4	

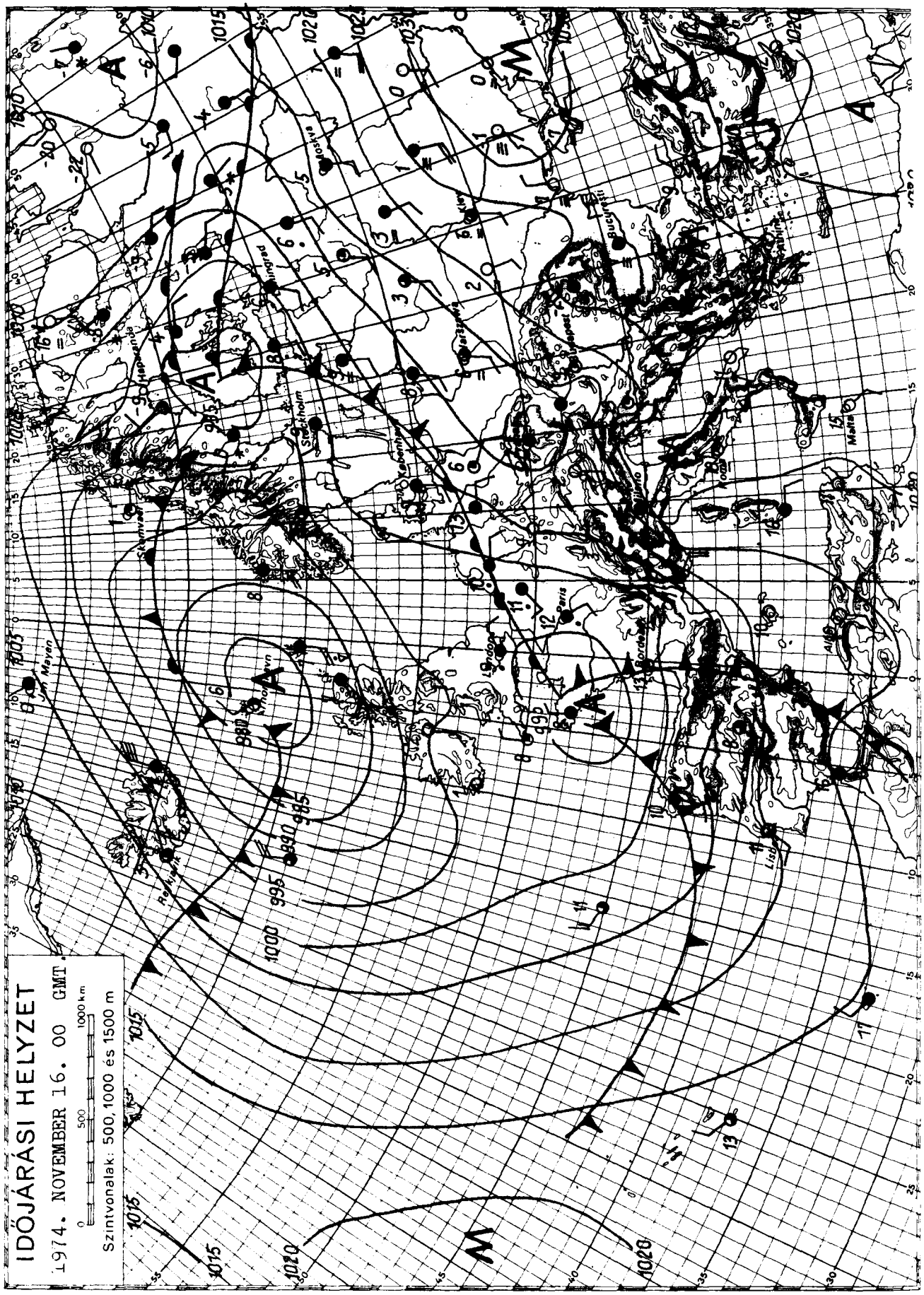

KIADJA: ORSZÁGOS METEOROLÓGIAI SZOLGÁLAT
Készíti: Központi Előrejelző Intézet Előrejelző Osztálya — T.: 273-018 — Megjelenik naponként —
Évi előfizetési díja: 720,—Ft — Megrendelhető: 1024 Budapest, II., Kitaibel Pál u. 1. Telefon: 353-500,
Kiadásért felel: az OMSZ elnöke — Szerkesztésért felel: a KEI igazgatója

IDŐJÁRÁSI NAPIJELENTÉS

ЕЖЕДНЕВНЫЙ МЕТЕОРОЛОГИЧЕСКИЙ БЮЛЛЕТЕНЬ • DAILY WEATHER REPORT
BULLETIN QUOTIDIEN DE TEMPS • TÄGLICHER WETTERBERICHT

87. évfolyam 321. szám + Budapest + 1974. november 17. vasárnap

Az időjárási helyzet és a várható időjárás:

Európa időjárási képében az elmúlt 24 órában lényeges változás nem történt. A kontinens északnyugati, északi részén az ott örvénylő mérsékelt égövi ciklonok hatására változékony, többfelé szeles, csapadékos az idő. Közép-Európába délnyugat felől továbbra is igen enyhe, száraz levegő érkezik, igy itt folytatódik a napos, jobbára száraz, az évszakhoz képest meleg idő. A szárazföld délkeleti részén lassú, leszálló légmozgások határozzák meg az időjárást, igy a Balkán-félszigeten, valamint a Fekete-tenger északi partvidékén többfelé napközben is ködös az idő. A tartósan ködös helyeken a nappali hőmérséklet helyenként 6, 8 fokkal is elmarad a legutóbbi évek átlagától. A következő 36 órában a Kárpát-medence időjárásában számottevő változás nem várható.

Hazánkban szombaton napos, száraz, igen enyhe idő volt. Az ország területén egységesen 6, 8 órán át sütött a nap. A hőmérséklet napközben északkeleten 11, 14, máshol 15, 20 fokig emelkedett. A déli, délnyugati szél napközben a Dunántúlon többfelé megerősödött, sőt a legerősebb széllökések egyes körzetekben elérték a 85, 95 km-es óránkénti sebességet. Az erős légnyomásemelkedés hatására a szél már az esti órákban mérséklődött. Hajnalra általában 1, 6 fokig hült le a levegő, csupán a Mecsek, Göcsej és a Balaton térségében mértek 7, 10 fokos hőmérsékleti minimumokat. Vasárnap délelőtt nyugaton kissé megnövekedett a felhőzet, de esőt sehonnan sem jelentettek. 11 órára a hőmérséklet általában 9, 14 fokig emelkedett. Ennél egy-két fokkal melegebb volt a napos déli, délnyugati országrészben, hüvösebb pedig az erősen párás, felhős Északi-hegyvidéken.

Ma 12 órakor Budapesten a hőmérséklet 15 fok, a tengerszintre átszámitott légnyomás 768 mm, alig változik.

Várható időjárás hétfő estig:

Nyugat felől időnként megnövekvő felhőzet, legfeljebb néhány helyen kisebb esővel.
Mérsékelt, napközben időnként megélénkülő délnyugati, nyugati szél.
Az éjszakai és a kora reggeli órákban néhány helyen köd.
Várható legalacsonyabb éjszakai hőmérséklet: 1, 6,
legmagasabb nappali hőmérséklet hétfőn: 12, 16 fok között.

Rábai Attila s.k.

A hőmérséklet napi középértéke és eltérése a 100 évi átlagtól Budapesten/:

1974. XI. 16.:	12,9 C°	+8,2 C°

1871 óta ezen a napon Budapesten előfordult

legmagasabb hőmérséklet:	18,8 C° /1926/,
legalacsonyabb hőmérséklet:	-9,0 C° /1888/.

74.0048.

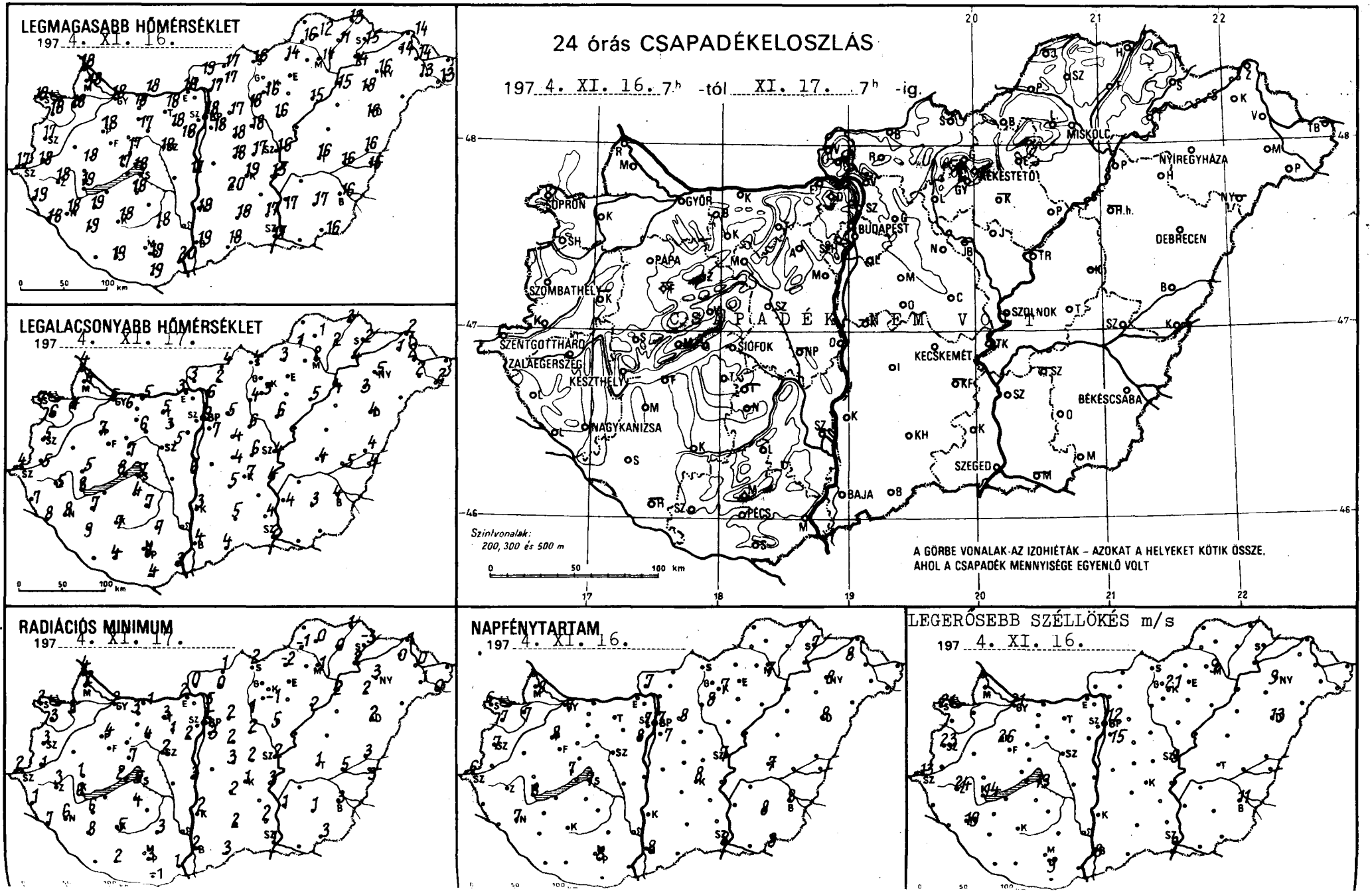
LEGMAGASABB HŐMÉRSÉKLET
197 4. XI. 16.
LEGALACSONYABB HŐMÉRSÉKLET
197 4. XI. 17.
24 órás CSAPADÉKELOSZLÁS
197 4. XI. 16. 7h -tól XI. 17. 7h -ig.
CSAPADÉK NEM VOLT
Szintvonalak:
200, 300 és 500 m
A GÖRBE VONALAK AZ IZOHIÉTÁK – AZOKAT A HELYEKET KÖTIK ÖSSZE,
AHOL A CSAPADÉK MENNYISÉGE EGYENLŐ VOLT
SOPRON
GYŐR
BUDAPEST
MISKOLC
NYÍREGYHÁZA
DEBRECEN
PÁPA
SZOMBATHELY
SZENTGOTTHÁRD
ZALAEGERSZEG
KESZTHELY
SIÓFOK
NAGYKANIZSA
KECSKEMÉT
BÉKÉSCSABA
SZEGED
BAJA
PÉCS
SZOLNOK
RADIÁCIÓS MINIMUM
197 4. XI. 17.
NAPFÉNYTARTAM
197 4. XI. 16.
LEGERŐSEBB SZÉLLÖKÉS m/s
197 4. XI. 16.

	1974.XI.17. 07 h -ig az utolsó 24 óra adatai							1974.XI.17. 07 h -ig az utolsó 24 óra adatai					
	csapadék (mm)		max. hőmérséklet	min. hőmérséklet	rad. min.	napos órák		csapadék (mm)		max. hőmérséklet	min. hőmérséklet	rad. min.	napos órák
Győr	.		18	5	2	7	Vác	.	⌓	17	6	5	
Kapuvár	.		18	4	3	7	Vámosmikola	.		18	3	0	7
Mosonmagyaróvár	.		18	4	2	8	Baja	.		19	4	2	8
Rajka	.		18	4	4		Bácsalmás	.		18	4	3	
Sopron	.		19	7	2	6	Izsák	.		20	5	2	
Sopronhorpács	.		18	6	3	7	Kalocsa	.		19	3	2	
Káld	–		–	–	–		Kecskemét	.		19	5	1	8
Körmend	.		18	5	1		Kiskunf. háza	–		–	–	–	
Szentgotthárd	.		17	4	2	6	Kiskunhalas	.		18	5	2	
Szombathely	.		17	5	3	7	Kunszentmiklós	–		–	–	–	
Lenti	.		19	7	1		Tiszakécske	.		15	4	3	
Letenye	.		18	8	7		Balassagyarmat	.	⌓	17	4	-1	
Nagykanizsa	.		18	8	6	7	Romhány	.		17	2	0	
Zalaegerszeg	.		18	5	3		Salgótarján	.		16	4	2	
Farkasgyepű	–		–	–	–		Eger	–		–	–	–	–
Keszthely	.		19	8	6	8	Galyatető	.		10	3	2	
Mencshely	.		16	9	4	7	Gyöngyös	.		16	3	-1	8
Pápa	.		18	7	4	8	Kékestető	.		8	5	4	7
Sümeg	.		18	5	1		Kompolt	–		–	–	–	–
Tihany	.	⌓	17	8	2		Lőrinci	.	⌓	18	4	1	
Veszprém	.		17	7	7		Poroszló	.		15	5	2	
Zirc	.		15	6	1		Jászapáti	.	⌓	16	6	5	
Bonyód	–		–	–	–		Jászberény	–		–	–	–	
Homokszt. györgy	–		–	–	–	–	Karcag	–		–	–	–	
Kaposvár	.		18	7	5		Szolnok	.		16	4	2	7
Marcali	.	⌓	19	7	6		Tiszaroff	–		–	–	–	
Siófok	.		18	7	5	7	Túrkeve	.		16	4	1	7
Somogyszob	.		19	9	8		Kistelek	.		17	4	2	
Tab	.		18	4	4		Makó	–		–	–	–	
Babolna	.		18	6	3		Szeged	.		17	2	1	8
Esztergom	.		19	3	2		Szentes	.		17	4	1	
Kisbér	.	⌓	18	8	–		Borsodnádasd	.		14	3	-2	
Komárom	.		18	5	1		Füged	.		11	2	0	
Tatabánya	.		18	5	3		Hidasnémeti	.	≡	13	3	1	
Alcsútdoboz	.	⌓	18	3	1		Jósvafő	–		–	–	–	–
Dunaújváros	.		17	6	3		Lillafüred	.		12	2	0	
Martonvásár	.		18	5	2	8	Miskolc	.		14	2	1	7
Mór	.	⌓	17	6	4		Putnok	.	≡	16	1	-1	
Nagyhörcsökp.	–		–	–	–		Sárospatak	.	⌊	15	2	-3	7
Szabadbattyán	.	⌓	18	5	2		Szendrőlád	.	≡	12	1	0	
Tegszemcse	–		–	–	–	–	Tokaj	.		14	4	2	
Tengyel	.		18	7	3		Kisvárda	.		14	1	0	8
Nagykónyi	–		–	–	–		Mátészalka	.		13	2	1	
Szekszárd	–		–	–	–		Nyíregyháza	.		16	5	3	8
Apadero	.		17	10	–		Nyírlugos	–		–	–	–	
Mohács	.		20	3	1		Pátyod	.	⌊	13	2	0	
Pécs	.		19	8	3	8	Tiszabecs	–		–	–	–	
Siklos	.	⌓	19	4	-1		Vásárosnamény	.		14	2	0	
Szigetvár	.		19	4	2		Záhony	.		14	2	1	
Bp. Lőrinc	.		18	7	3	7	Berettyóújfalu	.	⌓	16	4	3	
Bp. Met. Int.	.		18	9	5	7	Debrecen	.		16	4	2	8
Bp. Szab. hegy	.		15	8	4	7	Hajdúdorog	.		18	3	2	
Cegléd	.		17	6	2		Hortobágy	–		–	–	–	
Dobogókő	.		13	1	1		Kőrösszakál	.		15	4	3	
Godöllő	.		17	5	2	8	Polgár	.		15	4	2	
Kiralyrét	–		–	–	–		Békéscsaba	.		16	4	3	8
Mónor	.		18	4	2		Mezőhegyes	.		16	5	3	8
Nagykáta	.		18	6	2		Orosháza	.		17	3	1	8
Orkény	.		18	4	3		Szarvas	–		–	–	–	–
Szentendre	.		18	6	5		Szeghalom	.		16	5	5	



KIADJA: ORSZÁGOS METEOROLÓGIAI SZOLGÁLAT

Készíti: Központi Előrejelző Intézet Előrejelző Osztálya — T.: 273-018 — Megjelenik naponként —

Évi előfizetési díja: 720,—Ft — Megrendelhető: 1024 Budapest, II., Kitaibel Pál u. 1. Telefon: 353-500,

Kiadásért felel: az OMSZ elnöke — Szerkesztésért felel: a KEI igazgatója

OFFSET

IDŐJÁRÁSI NAPIJELENTÉS

ЕЖЕДНЕВНЫЙ МЕТЕОРОЛОГИЧЕСКИЙ БЮЛЛЕТЕНЬ • DAILY WEATHER REPORT
BULLETIN QUOTIDIEN DE TEMPS • TÄGLICHER WETTERBERICHT

87. évfolyam 322. szám + Budapest + 1974. november 18. hétfő

Az időjárási helyzet és a várható időjárás:

Nyugat- és Észak-Európában továbbra is változékony, többfelé csapadékos az időjárás. A Szovjetunió európai területének északi részein sok helyen a déli órákban is minusz 10, minusz 20 fok közötti hőmérsékletet mértek. Szárazföldünk déli és középső részei fölött nagy kiterjedésü leszálló légmozgású zóna helyezkedik el. Ezeken a területeken, a reggeli ködöktől eltekintve, száraz az időjárás. A hőmérséklet csúcsértéke vasárnap az Alpok és a Kárpátok környékén, valamint a Balti-tenger térségében 4, 7 fokkal magasabb volt, mint az évszaknak megfelelő átlag.

Hazánkban vasárnap folytatódott a kellemes, őszi idő. A hajnali órákban helyenként köd volt, de ezek feloszlása után általában csendes, napos volt az idő. Csupán az ország északi részein maradt helyenként borult az ég, máshol 3, 6 órán át sütött a nap. Esőt sehonnan sem jelentettek. A legmagasabb nappali hőmérséklet az északi megyékben 9, 14, máshol 14, 19 fok között alakult. Ma hajnalra 0, +8 fokig hült le a levegő. Néhány helyről gyenge talajmenti fagyot is jelentettek. A hajnali órákban helyenként ismét köd keletkezett, amely 11 órára mindenütt feloszlott. Délelőtt változóan felhős volt az ég, a hőmérséklet 11 órára 7, 15 fokig emelkedett.

Ma 12 órakor Budapesten a hőmérséklet 10 fok, a tengerszintre átszámitott légnyomás 766 mm, mérsékelten süllyed.

Várható időjárás kedd estig:

Változóan felhős, párás idő, eső nélkül.
Mérsékelt, időnként megélénkülő, helyenként megerősödő déli, délnyugati szél.
A hajnali órákban többfelé köd.
Várható legalacsonyabb éjszakai hőmérséklet: 1, 6 fok között,
helyenként gyenge talajmenti fagy;
legmagasabb nappali hőmérséklet kedden: 13, 18 fok között.

Bartha Péterné s.k.

TÁVOLABBI KILÁTÁSOK PÉNTEK REGGELIG:

Időnként megnövekvő felhőzettel főként az időszak második felében kisebb esők.
A nappali felmelegedés fokozatosan gyengül.
A legalacsonyabb hajnali hőmérséklet: +1, +6 fok között.
A legmagasabb nappali hőmérséklet: eleinte 11, 15, később 8, 12 fok között.
Jelentős mennyiségü csapadék /legalább 5 mm/ az ország területének 20 százalékán várható.

KÖZÉPTÁVU ELŐREJELZŐ OSZTÁLY

A hőmérséklet napi középértéke és eltérése a 100 évi átlagtól /Budapesten/:

1974. XI. 17.: 11,6 C° +7,4 C°

1871 óta ezen a napon Budapesten előfordult

legmagasabb hőmérséklet: 17,7 C° /1934/,
legalacsonyabb hőmérséklet: -10,4 C° /1908/.

74.0049.

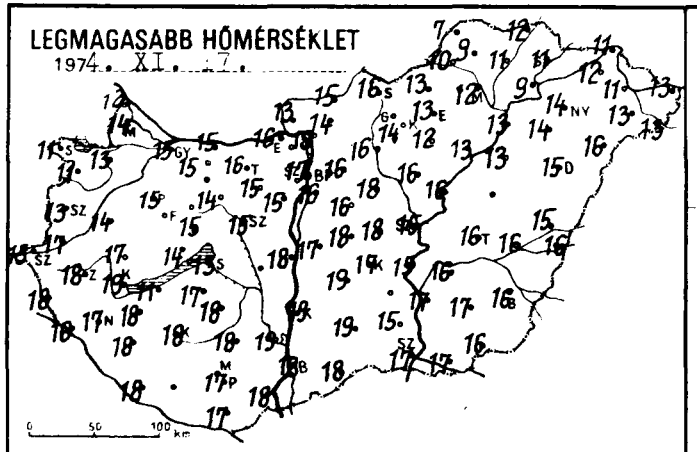
LEGMAGASABB HŐMÉRSÉKLET
1974. XI. 17.

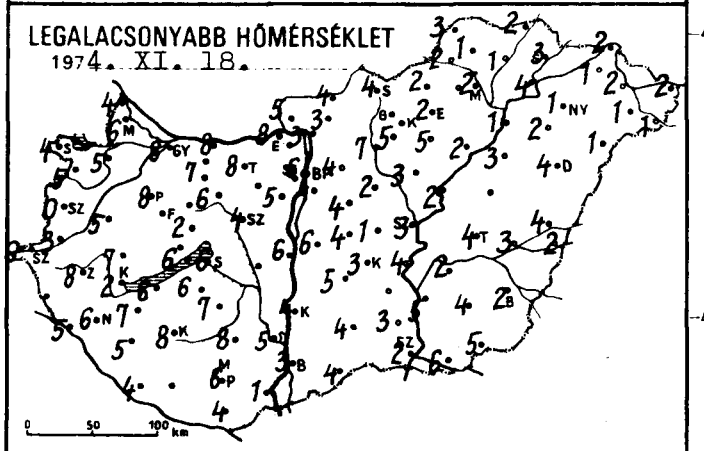
LEGALACSONYABB HŐMÉRSÉKLET
1974. XI. 18.

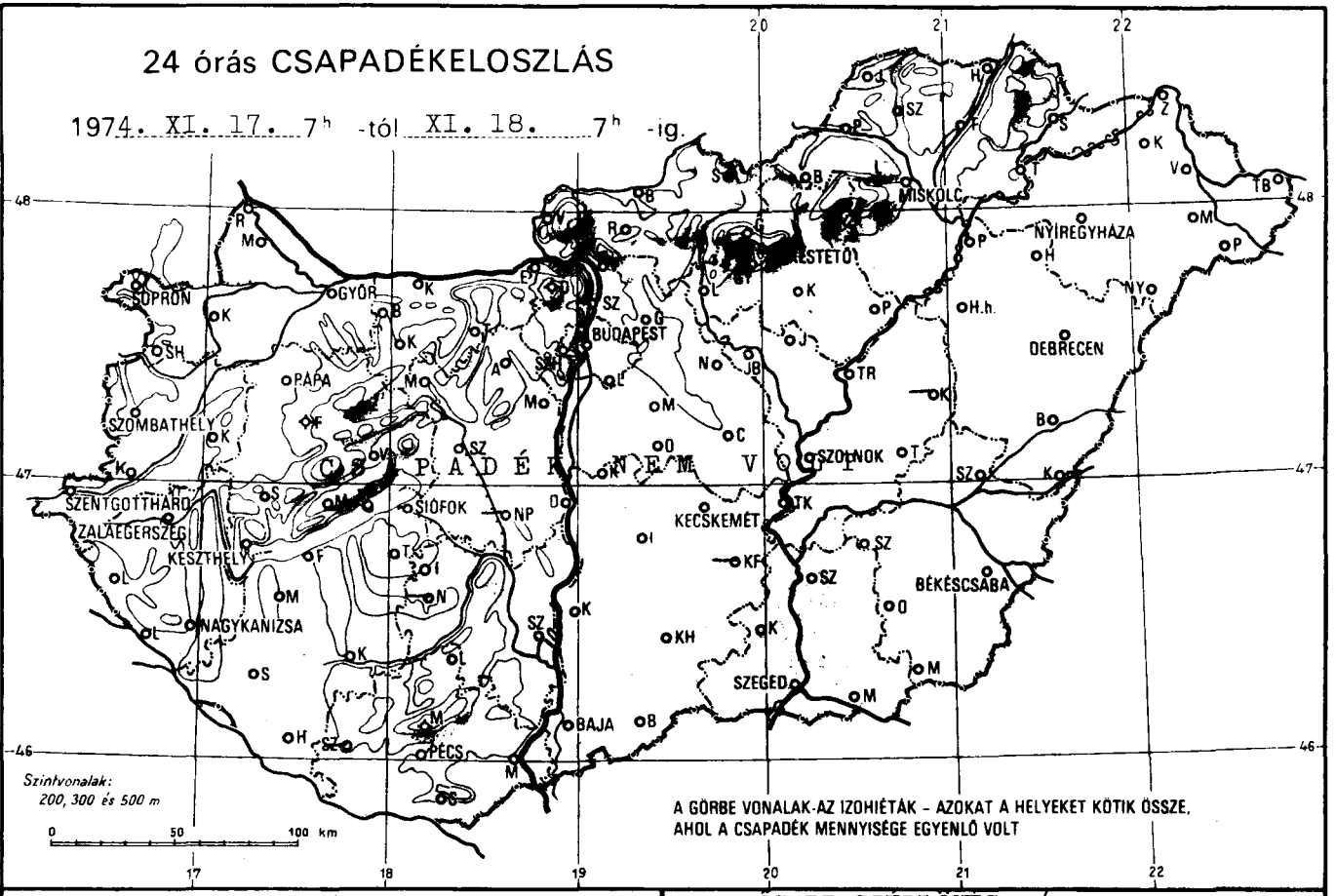
24 órás CSAPADÉKELOSZLÁS
1974. XI. 17. 7h -tól XI. 18. 7h -ig.
SOPRON
GYÖR
BUDAPEST
MISKOLC
NYÍREGYHÁZA
DEBRECEN
PAPA
SZOMBATHELY
SZOLNOK
SZENTGOTTHÁRD
SIÓFOK
KECSKEMÉT
ZALAEGERSZEG
KESZTHELY
BÉKÉSCSABA
NAGYKANIZSA
SZEGED
BAJA
PÉCS
CSAPADÉKNEMVOLT
Szintvonalak:
200, 300 és 500 m
A GÖRBE VONALAK-AZ IZOHIÉTÁK - AZOKAT A HELYEKET KÖTIK ÖSSZE,
AHOL A CSAPADÉK MENNYISÉGE EGYENLŐ VOLT

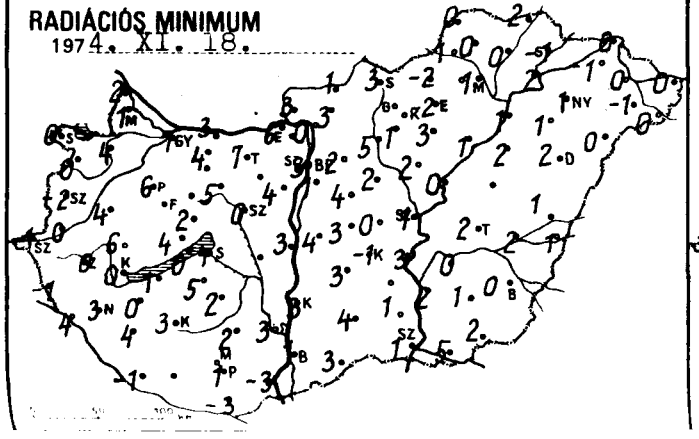
RADIÁCIÓS MINIMUM
1974. XI. 18.

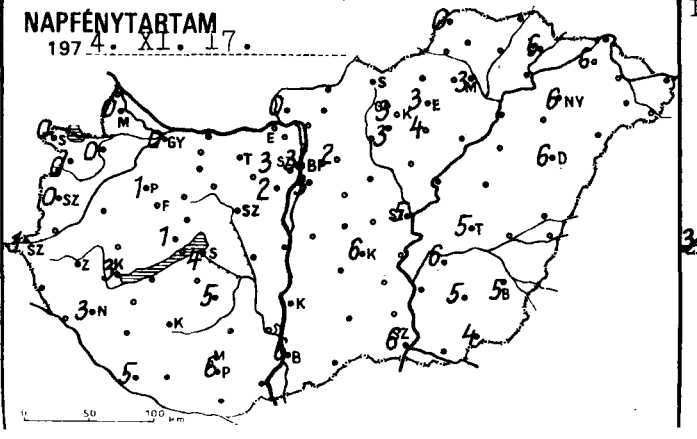
NAPFÉNYTARTAM
1974. XI. 17.

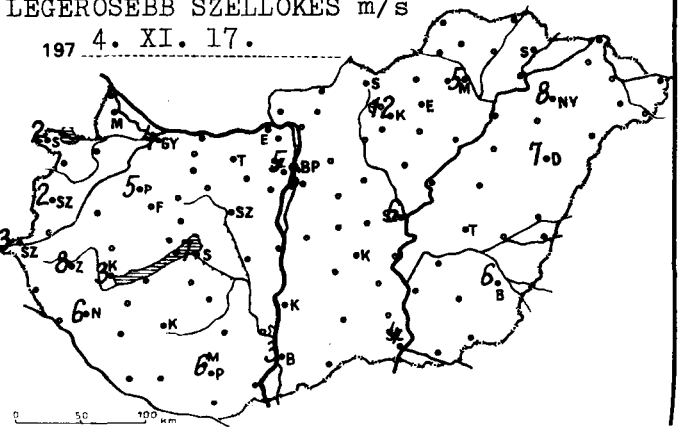
LEGERŐSEBB SZÉLLÖKÉS m/s
1974. XI. 17.

	1974.XI.18.. 07 h -ig az utolsó 24 óra adatai							1974.XI.18. 07 h -ig az utolsó 24 óra adatai						
	csapadék (mm)		max. hőmérséklet	min. hőmérséklet	rad. min.	napos órák		csapadék (mm)		max. hőmérséklet	min. hőmérséklet	rad. min.	napos órák
Győr	.		15	8	7	0	Vác	.	≡	16	3	0	
Kaposvár	.		13	5	4	0	Vámosmikola	.		13	5	3	0
Mosonmagyaróvár	.		14	6	1	0	Baja	.		18	3	1	6
Rajka	.		12	4	2		Bácsalmás	.		18	4	3	
Sopron	.	≡	11	4	0	0	Izsák	.		19	5	3	
Sopronhorpács	.	◠	11	5	0	0	Kalocsa	.		19	4	3	
Kald	.		14	5	4		Kecskemét	.	≡	17	3	-1	6
Körmend	.		17	3	0		Kiskunf. háza	–		–	–	–	
Szentgotthárd	.		15	0	-1	1	Kiskunhalas	.		19	4	4	
Szombathely	.	≡	13	0	-2	0	Kunszentmiklós	.		17	6	4	
Lenti	.		18	–	5		Tiszakécske	.		15	4	3	
Letenye	.		16	5	4		Balassagyarmat	.	◠	14	4	1	
Nagykanizsa	.		17	6	3	3	Romhány	.		14	3	3	
Zalaegerszeg	.		18	8	0		Salgótarján	.		16	4	3	
Farkasgyepű	.		14	9	7		Eger	.		13	2	-2	3
Keszthely	.		19	2	0		Galyatető	.		11	3	2	
Mencshely	.		15	8	4	1	Gyöngyös	.		14	5	1	3
Pápa	.		15	8	6	1	Kékestető	.		11	5	4	3
Sümeg	.		17	7	6		Kompolt	.		12	5	3	4
Tihany	.		14	6	0		Lőrinci	.	◠	16	7	5	
Veszprém	.	◠	15	2	2		Poroszló	.	≡◠	13	2	1	
Zirc	.		14	6	0		Jászapáti	.	=◠	16	3	2	.
Bonyód	.		11	6	1		Jászberény	.	≡	17	4	2	
Homokszt. györgy	.	⌙	18	4	-1	5	Karcag	–		–	–	–	
Kaposvár	.		18	8	3		Szolnok	.		15	3	1	5
Marcali	.		18	7	0		Tiszaroff	.		16	2	0	
Siófok	.		13	6	4	4	Túrkeve	.		16	4	2	5
Somogyszob	.		18	5	4		Kistelek	.		17	3	1	
Tab	.		17	6	5		Makó	.		17	6	5	
Bábolna	.		15	7	4		Szeged	.	•	17	2	1	6
Esztergom	.		16	8	6		Szentes	.		17	5	2	
Kisber	.	◠	16	8	6		Borsodnádasd	.		13	2	-2	
Komárom	.		15	8	3		Füged	.	≡	11	1	0	
Tatabánya	.		16	8	7		Hidasnémeti	.		12	2	2	
Mesútdoboz	.	≡◠	15	–	–		Jósvafő	.		7	3	0	0
Dunaújváros	.		18	6	3		Lillafüred	–		–	–	–	
Martonvásár	.		15	5	4	2	Miskolc	.	≡	12	2	1	3
Mór	.		14	6	5		Putnok	.		10	2	1	
Nagyhörcsökp.	–		–	–	–		Sárospatak	.	≡	11	3	-1	6
Szabadbattyán	.	≡◠	15	4	0		Szendrőlád	.		9	1	0	
Tegszemcse	.	◠	18	7	2	5	Tokaj	.	◠	9	4	2	
Tengyel	.		18	8	2		Kisvárda	.		12	1	-1	6
Nagykónyi	–		–	–	–		Mátészalka	.		13	1	-1	
Szekszárd	.		19	5	3		Nyíregyháza	.	≡	14	1	1	6
Ipatbető	.		17	9	5		Nyírlugos	.		16	1	0	
Mohács	.		18	1	-3		Pátyod	.	⌙	13	1	0	
Pécs	.		17	6	1	6	Tiszabecs	.		13	2	0	
Siklós	.	≡⌙	17	4	-3		Vásárosnamény	.	◠	11	2	0	
Szegetvár	–		–	–	–		Záhony	.		11	2	0	
Ip. Lőrinc	.		16	4	1	3	Berettyóújfalu	.	◠	15	4	1	
Ip. Met. Int.	.	◠	17	6	3	3	Debrecen	.		15	4	2	6
Ip. Szab. hegy	.	◠	14	6	2	3	Hajdúdorog	.		14	2	1	
Igled	.	≡	18	1	0		Hortobágy	.		13	3	2	
Ipbogókő	.		12	5	0		Körösszakál	.		16	2	1	
Ipdollő	.	≡	16	4	2	2	Polgár	.	≡	13	1	1	
Kiralyrét	.	◠	16	1	0		Békéscsaba	.		16	2	0	5
Ipmor	.	≡	16	4	4		Mezőhegyes	.		16	5	2	4
Ipkáta	.	≡	18	2	2		Orosháza	.		17	4	1	5
Ipeny	.		18	4	3		Szarvas	.		16	2	0	6
Szentendre	.		16	4	4		Szeghalom	.		16	3	2	

KIADJA: ORSZÁGOS METEOROLÓGIAI SZOLGÁLAT

Készíti: Központi Előrejelző Intézet Előrejelző Osztálya — T.: **273 - 018** — Megjelenik naponként

Évi előfizetési díja: 720,— Ft — Megrendelhető: **1024** Budapest, II., Kitaibel Pál u. 1. Telefon: 353-500,

Kiadásért felel: az OMSZ elnöke — Szerkesztésért felel: **a KEI igazgatója**

IDŐJÁRÁSI NAPIJELENTÉS

ЕЖЕДНЕВНЫЙ МЕТЕОРОЛОГИЧЕСКИЙ БЮЛЛЕТЕНЬ • DAILY WEATHER REPORT
BULLETIN QUOTIDIEN DE TEMPS • TÄGLICHER WETTERBERICHT

87. évfolyam 323. szám + Budapest + 1974. november 19. kedd

Az időjárási helyzet és a várható időjárás:

A Skandináv-félsziget déli részétől az Alpokon át Olaszországig egy kb. 700, 800 km széles alacsony nyomású zóna húzódik. Ebben a zónában találkozik az északnyugat felől áramló óceáni hüvös, valamint a dél, délkelet felől érkező szubtrópusi eredetü meleg levegő. Hatásukra általában erősen felhős az idő, többfelé esik az eső, záporeső, Olaszországban néhány helyen zivatar is keletkezik. A legmagasabb nappali hőmérséklet hétfőn Európa nagy részén 2, 8 fokkal magasabb volt, mint az évszaknak megfelelő átlag. Ugyanakkor a Balkán-félszigeten, ahol egész napon át megmaradt a köd, a nappali felmelegedés nem érte el az 5 fokot sem. A következő 36 óra folyamán a Kárpát-medence időjárását az óceáni hüvösebb léghullámok határozzák meg.

Hazánkban hétfőn az északkeleti határszélen borult maradt az ég, az ország többi részén 1, 7 órán át sütött a nap. Eső sehol sem esett. A hőmérséklet napközben az erősen felhős helyeken csak 9, 12, máshol 13, 19 fokig emelkedett. Kedd hajnalra 2, 10 fokig hült le a levegő. Ma délelőtt általában felhős volt az ég, esőt sehonnan sem jelentettek. A hőmérséklet 11 órakor az ország területén 6 és 14 fok között váltakozott.

Ma 12 órakor Budapesten a hőmérséklet 10 fok, a tengerszintre átszámitott légnyomás 759 mm, mérsékelten süllyed.

Várható időjárás szerda estig:

Túlnyomóan felhős idő, többfelé eső, egy-két helyen zivatar.
Időnként megélénkülő déli, délkeleti, elsősorban a Dunántúlon erős, viharos lökésekkel kisért nyugati, északnyugati szél.
A nappali felmelegedés gyengül.

Várható legalacsonyabb éjszakai hőmérséklet: 2, 7,
legmagasabb nappali hőmérséklet szerdán: 8, 13 fok között.

Vadkerti Ferenc s.k.

A hőmérséklet napi középértéke és eltérése a 100 évi átlagtól /Budapesten/:

1974. XI. 18.: 8,8 C° +4,8 C°

1871 óta ezen a napon Budapesten előfordult

legmagasabb hőmérséklet: 15,5 C° /1972/,
legalacsonyabb hőmérséklet: -8,8 C° /1904/.

74.0050.

LEGMAGASABB HŐMÉRSÉKLET

1974. XI. 18.

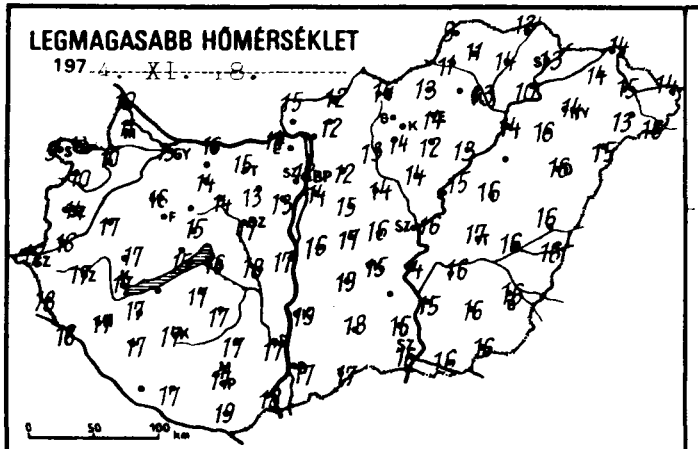

LEGALACSONYABB HŐMÉRSÉKLET

1974. XI. 19.

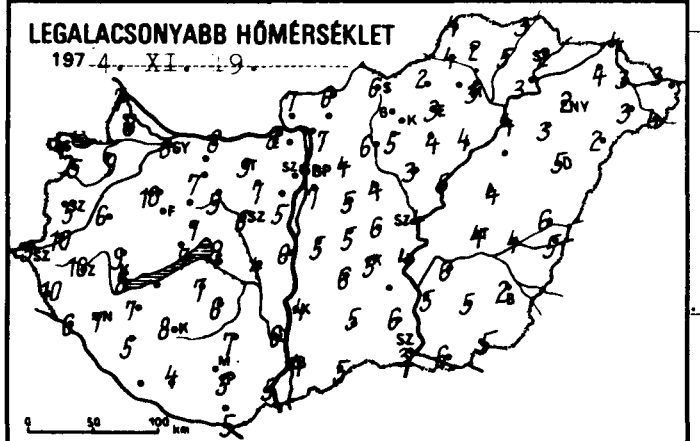

RADIÁCIÓS MINIMUM

1974. XI. 19.

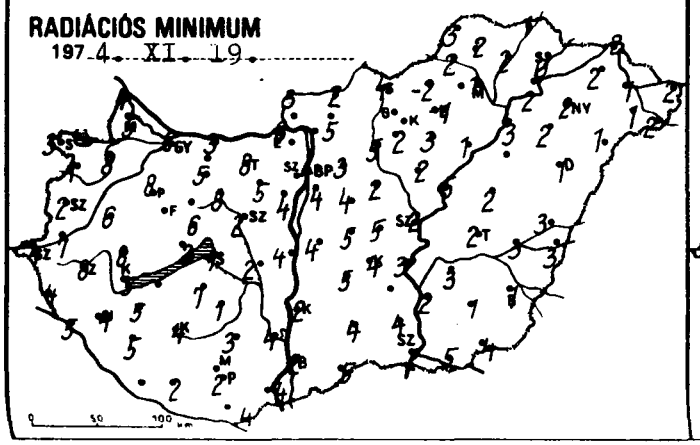

24 órás CSAPADÉKELOSZLÁS

1974. XI. 18. 7h -tól XI. 19. 7h -ig.

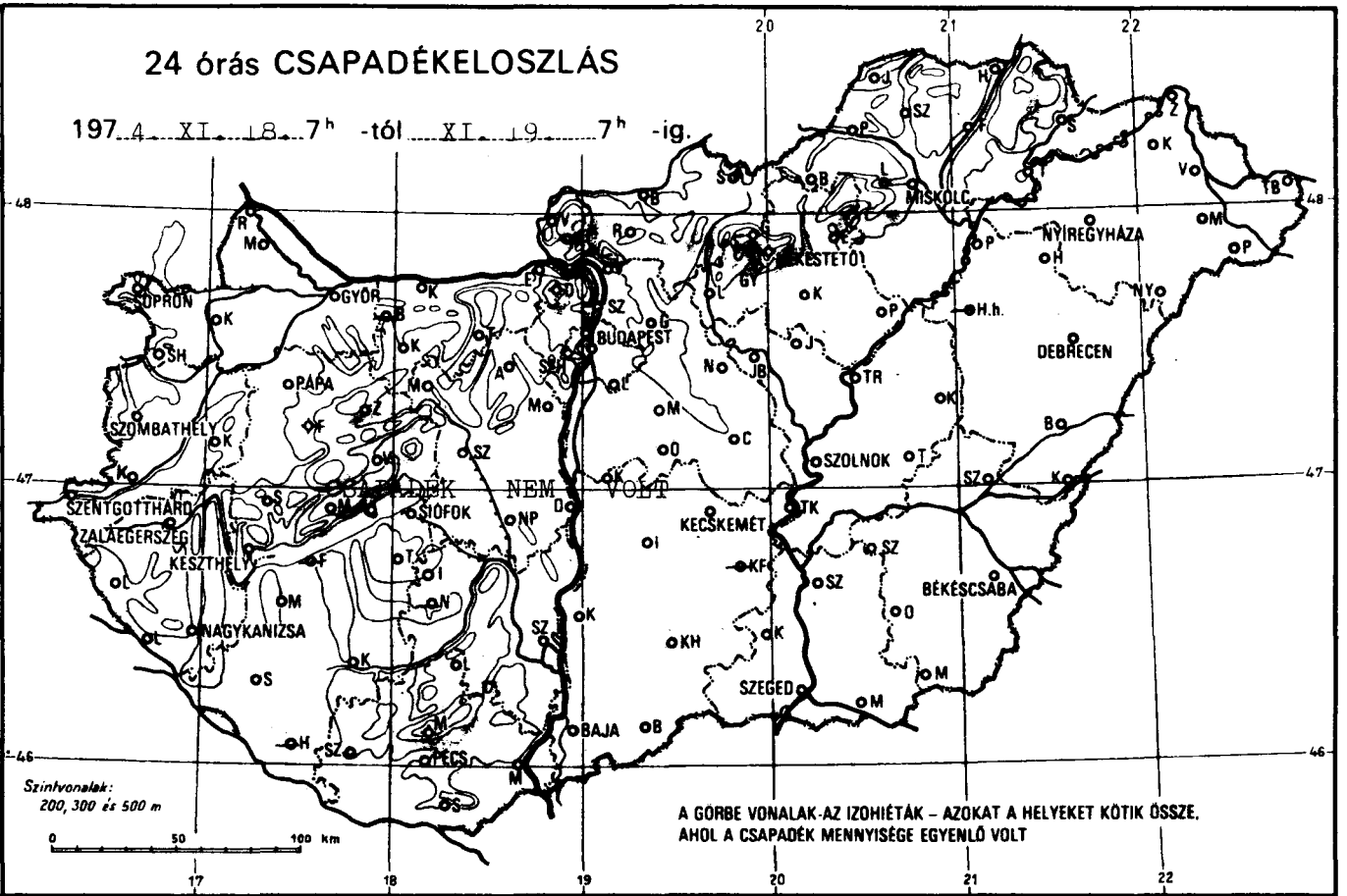

NAPFÉNYTARTAM

1974. XI. 18.

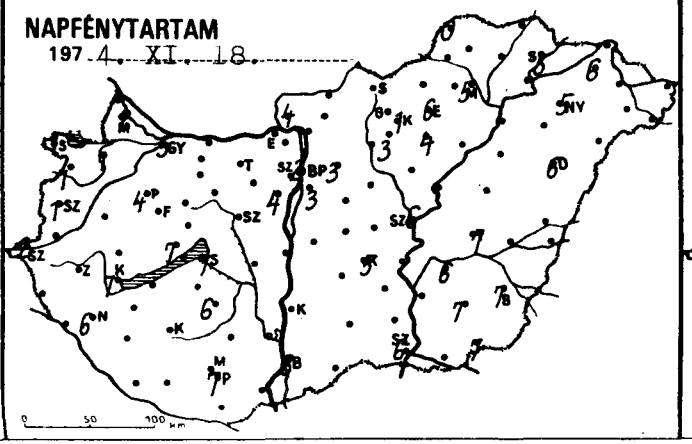

LEGERŐSEBB SZÉLLÖKÉS m/s

1974. XI. 18.

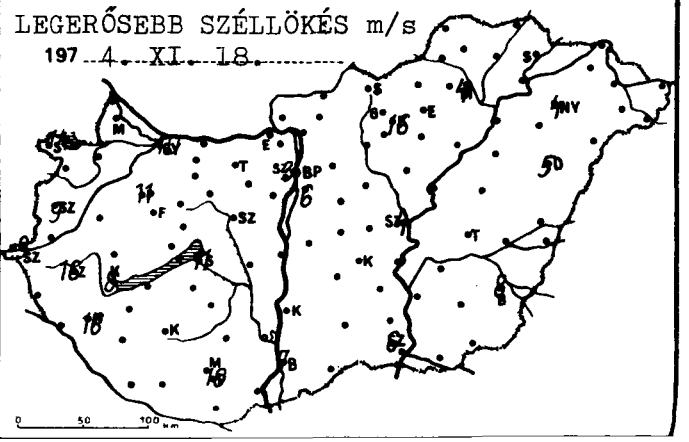

	1974.XI.19. 07 h -ig az utolsó 24 óra adatai							1974.XI.19. 07 h -ig az utolsó 24 óra adatai						
	csapadék (mm)		max. hőmérséklet	min. hőmérséklet	rad. min.	napos órák		csapadék (mm)		max. hőmérséklet	min. hőmérséklet	rad. min.	napos órák
r	.		15	8	6	5	Vác	.	= ⌓	12	4	0	
uvár	.		10	9	8	1	Vámosmikola	.		15	7	3	4
onmagyaróvár	.		11	8	5	2	Baja	.		17	4	2	6
ka	.		10	7	4		Bácsalmás	.		17	5	5	
ron	.		9	4	3	1	Izsák	.		19	6	5	
ronhorpács	.		10	5	1	1	Kalocsa	.		19	4	2	
d	.		17	6	6		Kecskemét	.		15	5	4	5
mend	.		16	10	7		Kiskunf. háza	–		–	–	–	
tgotthárd	.		12	5	4	2	Kiskunhalas	.		18	5	4	
nbathely	.		14	5	2	1	Kunszentmiklós	.		16	5	4	
ti	.		18	10	4		Tiszakécske	.		14	4	3	
nye	.		16	6	5		Balassagyarmat	.	⌓	12	6	2	
ykanizsa	.		17	7	4	6	Romhány	.		12	7	5	
egerszeg	.		17	10	8		Salgótarján	.		14	6	4	
kasgyepű	.		14	10	9		Eger	.		14	3	-1	6
zthely	.		17	8	5	7	Galyatető	.		15	4	3	
icshely	.		14	8	6	7	Gyöngyös	.		14	5	2	3
a	.		16	10	8	4	Kékestető	.		9	6	5	1
eg	.		17	9	8		Kompolt	.		12	4	3	4
ny	.	⌓	15	7	2		Lőrinci	.		13	6	5	
prém	.		15	7	6		Poroszló	.	⌓	13	4	1	
	.		14	7	2		Jászapáti	.	⌓	14	3	2	
yód	–		–	–	–		Jászberény	.	⌓	15	4	2	
nokszt. györgy	–		–	–	–	–	Karcag	.		16	4	2	
osvár	.	⌓	17	8	4		Szolnok	.		16	4	2	6
cali	.		17	7	5		Tiszaroff	.		15	6	5	
ok	.		16	9	7	7	Túrkeve	.		17	4	2	7
ogyszob	.		17	5	5		Kistelek	.		16	6	4	
	.		17	7	7		Makó	.		16	6	5	
olna	–		–	–	–		Szeged	.		16	3	2	6
ergom	.		14	8	6		Szentes	.		15	5	2	
ér	.		14	7	5		Borsodnádasd	.		13	2	-2	
három	.		16	8	3		Fügöd	.		14	5	2	
bánya	.		15	9	8		Hidasnémeti	.	≡	13	3	1	
útdoboz	.	⌓	13	7	5		Jósvafő	.	≡	9	4	3	0
újváros	.		17	6	4		Lillafüred	.	≡	11	3	0	
tonvásár	.		13	5	4	4	Miskolc	.		13	3	1	5
	.		14	9	8		Putnok	.	≡	11	4	2	
yhörcsökp.	.		18	4	2		Sárospatak	.	≡⌊	13	2	0	5
adbattyán	.	⌓	17	6	2		Szendrőlád	.	≡	11	2	2	
szemcse	.		17	6	1	6	Tokaj	.		10	3	2	
gyel	.		17	7	3		Kisvárda	.		14	4	2	6
ykónyi	–		–	–	–		Mátészalka	.		13	3	1	
szárd	.		17	6	4		Nyíregyháza	.		14	2	2	5
hárs	.		16	8	6		Nyírlugos	.		15	2	1	
nács	.		18	5	4		Pátyod	.	⌓	16	4	2	
	.		17	5	2	7	Tiszabecs	.		14	3	2	
os	.	⌓	19	5	4		Vásárosnamény	.	⌓	15	3	1	
etvár	.		17	4	2		Záhony	.		14	4	2	
Lőrinc	.		14	7	4	3	Berettyóújfalu	.	⌓	16	6	3	
Met. Int.	.		12	7	4	2	Debrecen	.		16	5	1	6
Szab. hegy	.		12	7	4	4	Hajdúdorog	.		16	3	2	
led	.		16	6	5		Hortobágy	–		–	–	–	
pogókő	.		10	6	0		Kőrösszakál	.		16	5	3	
löllő	.		12	4	3	3	Polgár	.		14	4	3	
alyrét	.		11	1	0		Békéscsaba	.		16	2	1	7
nor	.		15	5	4		Mezőhegyes	.		16	5	4	7
ykáta	.		14	4	2		Orosháza	.		16	5	1	7
eny	.		17	5	5		Szarvas	.		16	6	3	6
tendre	.		12	4	4		Szeghalom	.		16	4	3	

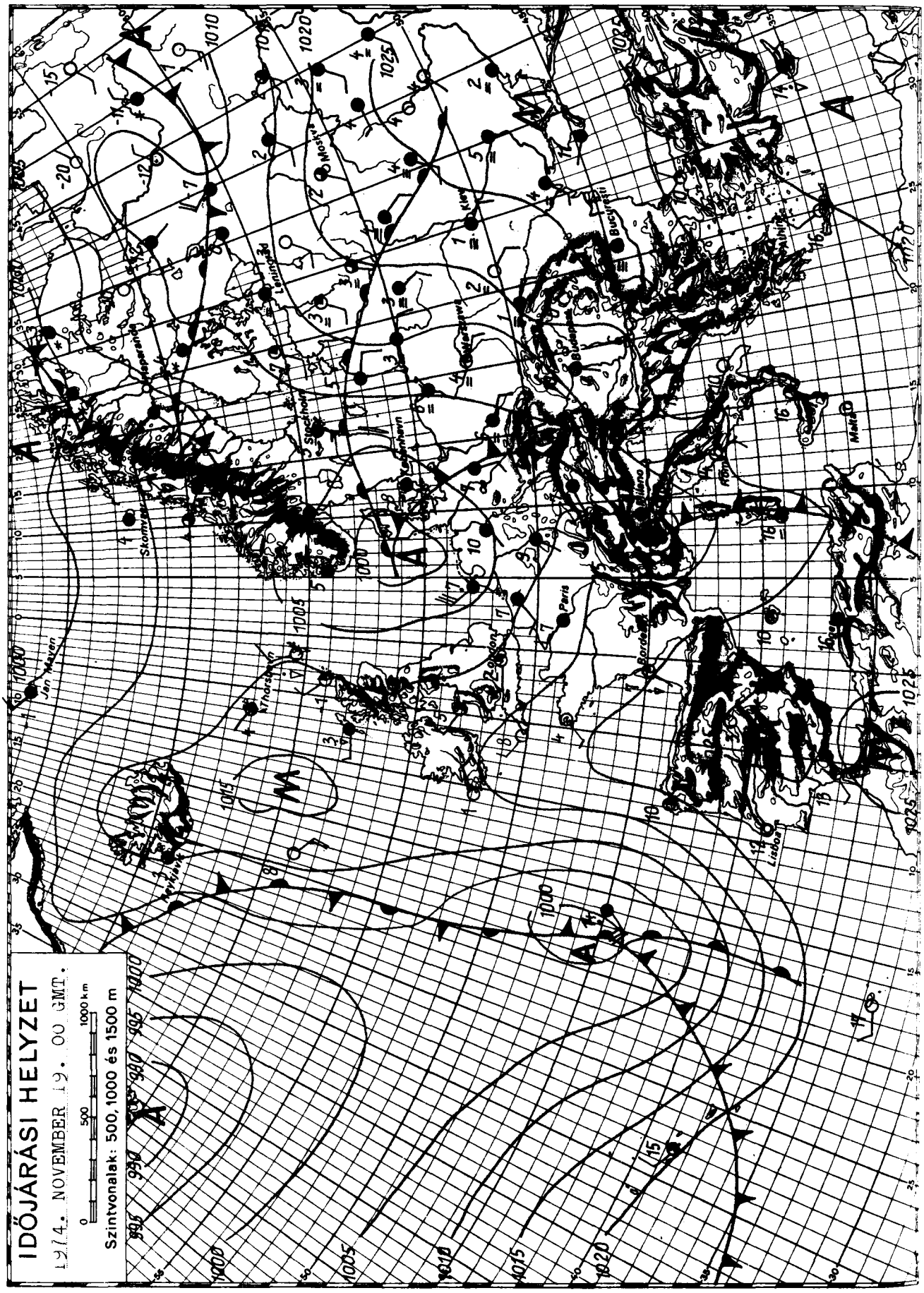

KIADJA: ORSZÁGOS METEOROLÓGIAI SZOLGÁLAT

Készíti: Központi Előrejelző Intézet Előrejelző Osztálya — T.: 273 - 018 — Megjelenik naponként

Évi előfizetési díja: 720,—Ft — Megrendelhető: 1024 Budapest, II., Kitaibel Pál u. 1. Telefon: 353-500,

Kiadásért felel: az OMSZ elnöke — Szerkesztésért felel: a KEI igazgatója

OFFSET

IDŐJÁRÁSI NAPIJELENTÉS

ЕЖЕДНЕВНЫЙ МЕТЕОРОЛОГИЧЕСКИЙ БЮЛЛЕТЕНЬ · DAILY WEATHER REPORT
BULLETIN QUOTIDIEN DE TEMPS · TÄGLICHER WETTERBERICHT

87. évfolyam 324. szám + Budapest + 1974. november 20. szerda

Az időjárási helyzet és a várható időjárás:

Európa időjárása egyre nagyobb részben az óceán felől érkező léghullámok hatása alá kerül. Ezek Dél- és Délkelet-Európa kivételével mindenütt változékony, többfelé szeles, csapadékos időjárást okoznak. A nappali fölmelegedés az elmúlt napok folyamán Nyugat-Európában és Közép-Európa északnyugati részén több fokkal gyengült. A Kárpát-medence időjárását a következő 36 órában is az óceán felől érkező légtömegek határozzák meg.

Egy hüvösebb óceáni léghullám kedden a késő délelőtti órákban hazánk nyugati határát is elérte, majd a nap folyamán az egész ország területét elárasztotta. Hatására előbb a Dunántúlon, majd a kora éjszakai óráktól kezdve az ország keleti felén is megerősödött az északnyugati, nyugati szél és többfelé esett az eső. A legutóbbi 24 óra alatt lehullott csapadékmennyiség általában csapadéknyom és 4 mm között volt, de az északnyugati megyékben elérte az 5-11 mm-t, sőt Sopronhorpácson a 14 mm-t. A nappali legmagasabb hőmérséklet - ami a nyugati megyékben a szokásostól eltérően nem kora délután, hanem reggel alakult ki - 8 és 16 fok között volt. Szerda reggelre plusz 4 - minusz 1 fokig hült le a levegő. A talaj közvetlen közelében néhány helyen minusz 2 - minusz 5 fokot is mértek. A hajnali órákban a délnyugati megyékben sokfelé köd keletkezett. Szerdán délelőtt változóan felhős idő volt. Egy-két helyen még 11 órakor is tartott a köd. Esőt sehonnan sem jelentettek. A hőmérséklet 11 órára általában 5 - 9 fokig emelkedett, de a tartósan ködös helyeken csak 3 fok volt.

Ma 12 órakor Budapesten a hőmérséklet 8 fok volt, a tengerszintre átszámitott légnyomás 767 mm, nem változik.

Várható időjárás csütörtök estig:

Szerdán változóan felhős idő, eső nélkül. Csütörtökön nyugat felől megnövekvő felhőzet, elsősorban az ország nyugati, északnyugati részén helyenkint eső.
Mérsékelt, csütörtökön napközben megélénkülő délnyugati, nyugati szél.
A hajnali, reggeli órákban néhány helyen köd.
Várható legalacsonyabb éjszakai hőmérséklet: általában 0 és plusz 4 fok között, az ország keleti részén kevéssel 0 fok alatt,
legmagasabb nappali hőmérséklet csütörtökön: 6, 11 fok között.

Rajkay Ödön s.k.

A hőmérséklet napi középértéke és eltérése a 100 évi átlagtól /Budapesten/:

1974. XI. 19.: 8,0 C° +3,9 C°

1871 óta ezen a napon Budapesten előfordult

legmagasabb hőmérséklet: 16,4 C° /1970/
legalacsonyabb hőmérséklet: -5,6 C° /1902/

74.0051.

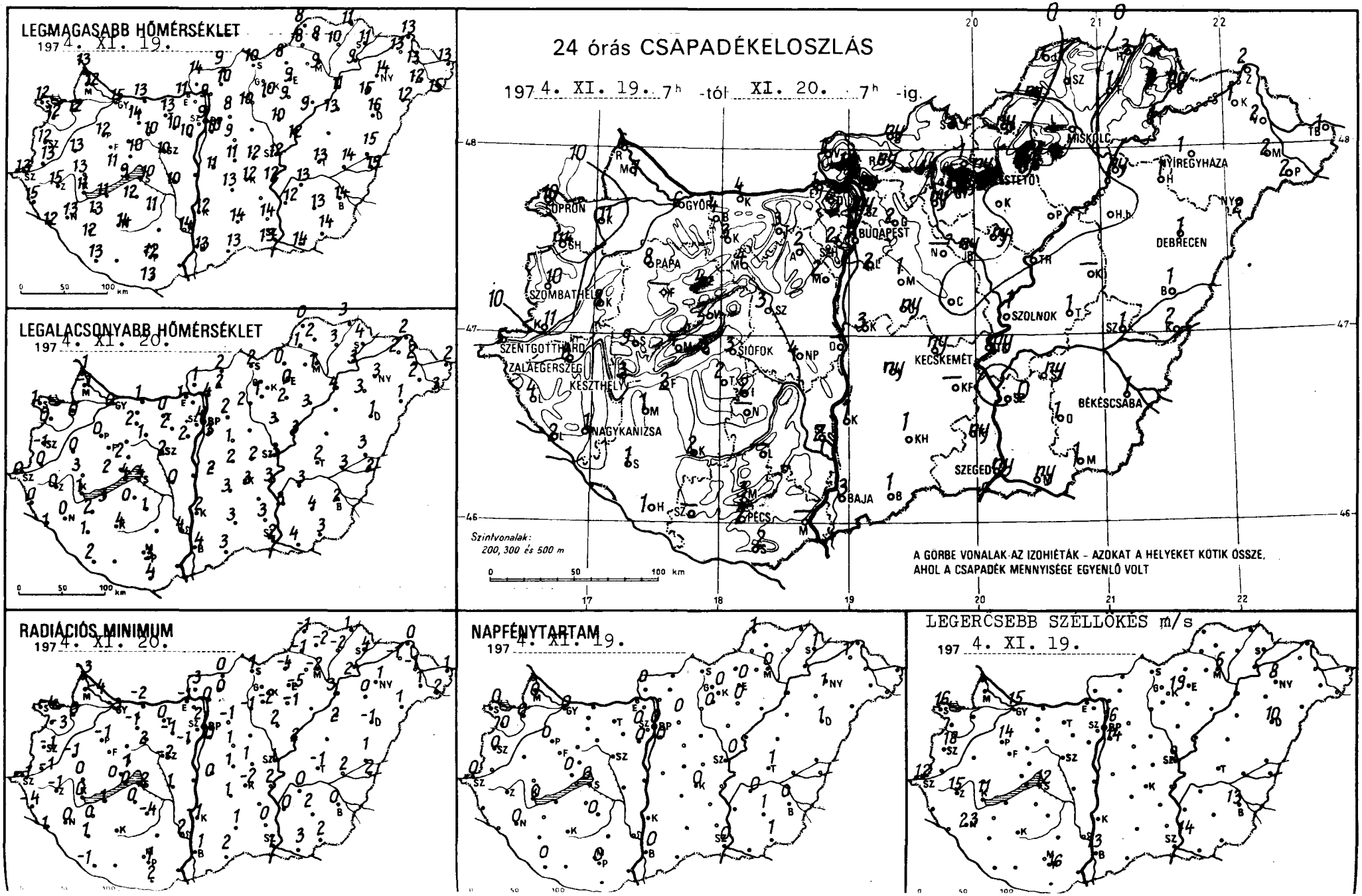
LEGMAGASABB HŐMÉRSÉKLET
1974. XI. 19.
LEGALACSONYABB HŐMÉRSÉKLET
1974. XI. 20.
24 órás CSAPADÉKELOSZLÁS
1974. XI. 19. 7h -tól XI. 20. 7h -ig.
Szintvonalak:
200, 300 és 500 m
A GÖRBE VONALAK AZ IZOHIÉTÁK - AZOKAT A HELYEKET KÖTIK ÖSSZE, AHOL A CSAPADÉK MENNYISÉGE EGYENLŐ VOLT
RADIÁCIÓS MINIMUM
1974. XI. 20.
NAPFÉNYTARTAM
1974. XI. 19.
LEGERŐSEBB SZÉLLÖKÉS m/s
1974. XI. 19.
SZOMBATHELY
SZENTGOTTHÁRD
ZALAEGERSZEG
KESZTHELY
NAGYKANIZSA
PAPA
GYÖR
SOPRON
SIÓFOK
BUDAPEST
MISKOLC
NYÍREGYHÁZA
DEBRECEN
SZOLNOK
KECSKEMÉT
BÉKÉSCSABA
SZEGED
BAJA
PÉCS

	1974. XI. 20. 07 h -ig az utolsó 24 óra adatai					
	csapadék (mm)		max. hőmérséklet	min. hőmérséklet	rad. min.	napos órák
Győr	6		15	0	-3	0
Kapuvár	11		12	0	0	0
Mosonmagyaróvár	7		12	-1	-4	0
Rajka	6	⌣	13	-1	-3	
Sopron	10		12	1	-4	0
Sopronhorpács	14	⌣	12	0	-3	0
Kald	8		12	1	0	
Körmend	11	≡	13	0	-1	
Szentgotthárd	5	≡	13	0	-1	0
Szombathely	10	∴ ≡	12	-1	-1	0
Lenti	4		15	0	-4	
Letenye	2		12	1	1	
Nagykanizsa	1	≡	13	0	0	0
Zalaegerszeg	8	∴	15	0	-1	
Tarkasgyepű	–		–	–	–	
Keszthely	3	≡	11	1	0	0
Mencshely	4		11	2	0	0
Pápa	8		12	0	-1	0
Sumeg	9		13	3	0	
Tihany	3		9	4	0	
Veszprém	2		10	2	1	
Zirc	4		11	0	-4	
Tonyód	2		11	3	1	
Homokszt. györgy	1	≡ ⌣	13	2	-1	0
Kaposvár	2		14	4	1	
Marcali	1	≡	13	2	0	
Siófok	3	∴	10	4	2	0
Somogyszob	1		12	1	1	
Tab	2		12	0	0	
Bábolna	4	⌣	14	1	-2	
Esztergom	1		11	1	-1	
Kisbér	3		14	2	-1	
Komárom	4		13	1	-2	
Tatabánya	3		13	0	0	
Mesútdoboz	2	⌒	10	2	-1	
Dunaújváros	–		–	–	–	
Martonvásár	2		10	2	-1	0
Mor	4		10	1	-2	
Nagyhörcsökp.	4		10	0	-1	
Szabadbattyán	3	⌒	10	2	-2	
Tegszemcse	2		11	1	-4	0
Tengyel	–		–	–	–	
Nagykónyi	–		–	–	–	
Szekszárd	2		14	4	2	
Árpádtető	3		13	3	3	
Mohács	–		–	–	–	
Pécs	2		12	3	1	0
Siklos	2		13	4	2	
Szigetvár	–		–	–	–	
Bp. Lőrinc	2		10	3	0	0
Bp. Met. Int.	1		9	4	2	0
Bp. Szab. hegy	2		8	1	-1	0
Cegléd	•		12	2	1	
Dabogókő	2	≡	12	-1	-2	
Dollő	2		8	2	-1	0
Kiralyrét	1		9	1	0	
Nagy	1		9	1	1	
Nagykata	–		–	–	–	
Nyeny	ny		11	2	1	
Szentendre	ny		8	3	2	

	1974. XI. 20. 07 h -ig az utolsó 24 óra adatai					
	csapadék (mm)		max. hőmérséklet	min. hőmérséklet	rad. min.	napos órák
Vác	ny		9	4	0	
Vámosmikola	1		14	1	-3	0
Baja	3	∴	13	4	1	0
Bácsalmás	1		13	3	2	
Izsák	ny		13	3	1	
Kalocsa	1		12	2	-1	
Kecskemét	ny		12	3	-2	0
Kiskunf. háza	–		–	–	–	
Kiskunhalas	1		14	3	1	
Kunszentmiklós	3		11	2	0	
Tiszakécske	ny		12	3	2	
Balassagyarmat	ny	∴	9	2	0	
Romhány	ny		10	2	0	
Salgótarján	1		10	2	1	
Eger	ny		9	0	-5	0
Galyatető	1		10	-1	-3	
Gyöngyös	ny		10	1	-2	0
Kékestető	ny		9	-2	-2	0
Kompolt	•		9	2	-1	0
Lőrinci	ny		10	2	-1	
Poroszló	•	⌣	9	2	-2	
Jászapáti	ny		10	3	2	
Jászberény	ny	⌣	10	1	1	
Karcag	–		–	–	–	
Szolnok	1		12	3	1	0
Tiszaroff	•		12	3	2	
Túrkeve	1		13	2	-1	1
Kistelek	ny		14	3	0	
Makó	ny		14	4	3	
Szeged	ny		13	2	1	0
Szentes	•		12	3	0	
Borsodnádasd	ny	∴	8	0	-4	
Füged	1		10	3	-2	
Hidasnémeti	3		11	3	1	
Jósvafő	1		8	0	-1	1
Lillafüred	•		6	0	-2	
Miskolc	•		9	1	-2	0
Putnok	ny		8	1	-1	
Sárospatak	ny		11	4	4	1
Szendrőlád	•	⌣	8	2	-2	
Tokaj	1		9	3	2	
Kisvárda	1		13	2	-1	1
Mátészalka	2		12	2	1	
Nyíregyháza	1		14	3	1	1
Nyirlugos	2	≡	15	1	1	
Pátyod	2		15	3	2	
Tiszabecs	1	∴	13	2	1	
Vásárosnamény	2		13	2	-1	
Záhony	2		13	2	0	
Berettyóújfalu	1		15	3	1	
Debrecen	1	∴	16	1	-1	1
Hajdúdorog	1		15	3	0	
Hortobágy	•		13	3	2	
Körösszakál	2		15	2	2	
Polgár	ny		11	4	3	
Békéscsaba	1		14	2	0	0
Mezőhegyes	1		14	3	2	1
Orosháza	1		13	4	2	1
Szarvas	ny		13	3	0	0
Szeghalom	1		14	3	2	

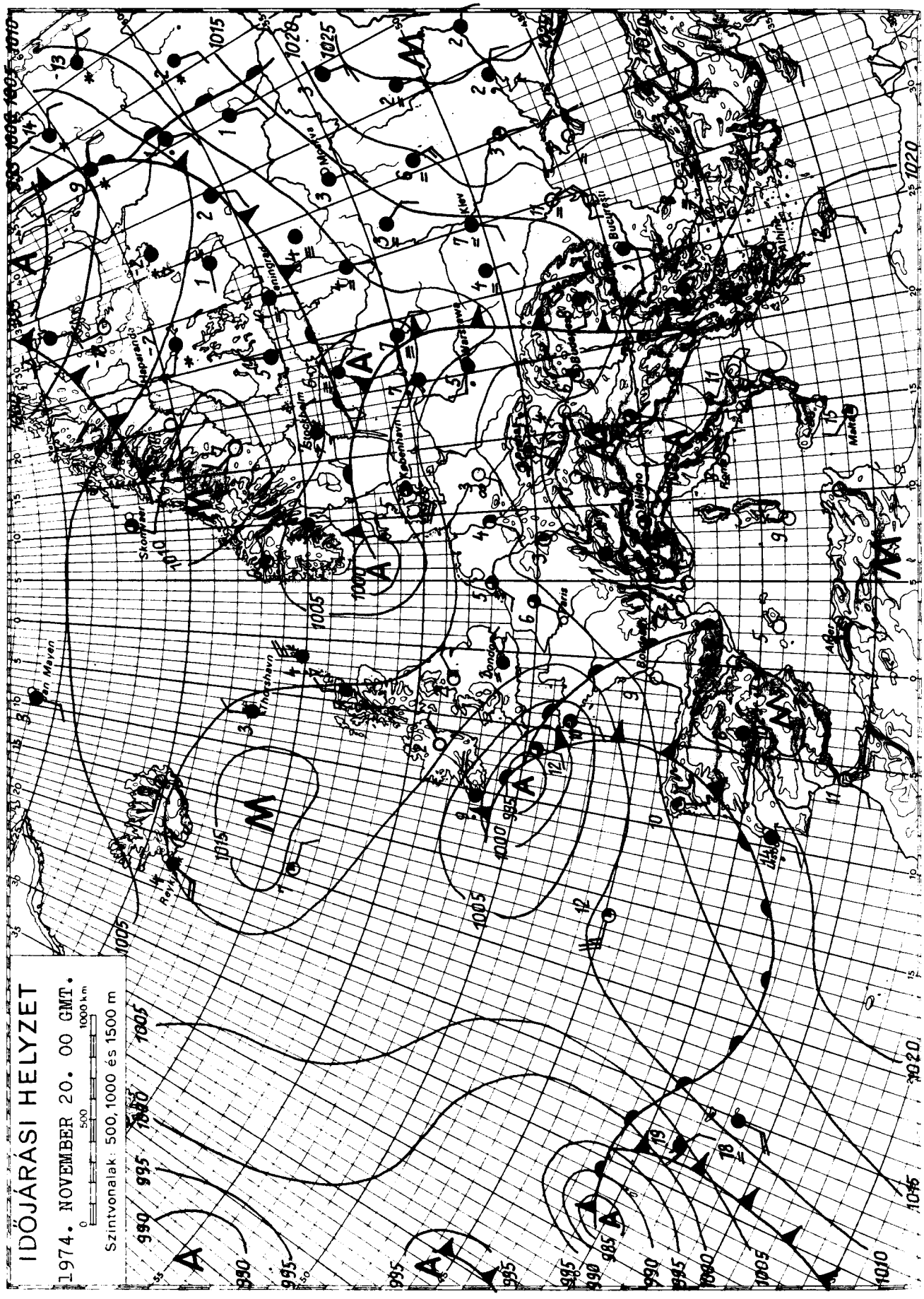

KIADJA: ORSZÁGOS METEOROLÓGIAI SZOLGÁLAT
Készíti: Központi Előrejelző Intézet Előrejelző Osztálya — T.: 273-018 — Megjelenik naponként
Évi előfizetési díja: 720,—Ft — Megrendelhető: 1024 Budapest, II., Kitaibel Pál u. 1. Telefon: 353-500,
Kiadásért felel: az OMSZ elnöke — Szerkesztésért felel: a KEI igazgatója

IDŐJÁRÁSI NAPIJELENTÉS

ЕЖЕДНЕВНЫЙ МЕТЕОРОЛОГИЧЕСКИЙ БЮЛЛЕТЕНЬ • DAILY WEATHER REPORT
BULLETIN QUOTIDIEN DE TEMPS • TÄGLICHER WETTERBERICHT

87. évfolyam 325. szám + Budapest + 1974. november 21. csütörtök

Az időjárási helyzet és a várható időjárás:

Az óceáni hüvös és nedves léghullámok elsősorban Nyugat- és Észak-Európát érintik. A hajnali órákban többfelé esett az eső Franciaországban, a Brit-szigeteken és a Balti-tenger vidékén. Szárazföldünk középső részén átmenetileg magas nyomású gerinc épül fel és az ezzel járó leszálló mozgások következtében a páradús levegőben igen kedvezőek a feltételek a köd kialakulásához. Igy az Osztrák-Alpok, valamint a Délkeleti-Kárpátok környékén több helyen sürü köd alakult ki, ezeknek egy része még a nappali órákban sem gyengült. Az előző napon kontinensünkön a nappali felmelegedés néhány ködös helytől eltekintve az évszaknak megfelelően alakult. A következő 36 órában a Kárpát-medencében változóan felhős, párás marad az idő.

Hazánkban szerdán általában napos, száraz idő volt, több helyen észleltek 4, 7 órás napsütést. Helyenként még erős északnyugati, északi szél fújt. Napközben már eső sehol sem hullott. A legmagasabb kora délutáni hőmérséklet 7, 12 fok között alakult. Csütörtökön a hajnali órákra -3, +5 fokig hült le a levegő. Délelőtt erősen felhős volt az ég. A reggeli köd nagy része a déli órákig feloszlott, csupán a Dunántúl nyugati részén maradt még meg. A hőmérséklet 11 órakor a tartósan ködös helyeken csak 0 és 2, máshol 3, 7 fok között váltakozott.

Ma 12 órakor Budapesten a hőmérséklet 5 fok, a tengerszintre átszámitott légnyomás 767 mm, alig változik.

Várható időjárás péntek estig:

Változóan felhős, párás, főként az esti és a reggeli órákban ködös idő, néhány helyen kisebb esővel, ködszitálással.
Mérsékelt, napközben kissé megélénkülő keleti, délkeleti szél.
Várható legalacsonyabb éjszakai hőmérséklet: -2, +3,
legmagasabb nappali hőmérséklet pénteken: általában 5, 10 fok között, a tartósan ködös helyeken kevéssel 5 fok alatt.

Dunay Sándorné s.k.

TÁVOLABBI KILÁTÁSOK KEDD REGGELIG:

Csendes, párás, sokfelé ködös idő, ködszitálással, kisebb esővel.
A legalacsonyabb hajnali hőmérséklet: -2, +3, a legmagasabb nappali hőmérséklet 5, 10 fok között.
Jelentős mennyiségü csapadék /legalább 5 mm/ az ország területének 20 százalékán várható.

KÖZÉPTÁVU ELŐREJELZŐ OSZTÁLY

A hőmérséklet napi középértéke és eltérése a 100 évi átlagtól /Budapesten/:

1974. XI. 20.:	6,5 C°	+2,3 C°

1871 óta ezen a napon Budapesten előfordult

legmagasabb hőmérséklet: 16,2 C° /1926/,
legalacsonyabb hőmérséklet: -6,4 C° /1902/.

(4 0)55

LEGMAGASABB HŐMÉRSÉKLET

197 . . X I . 2 1 .

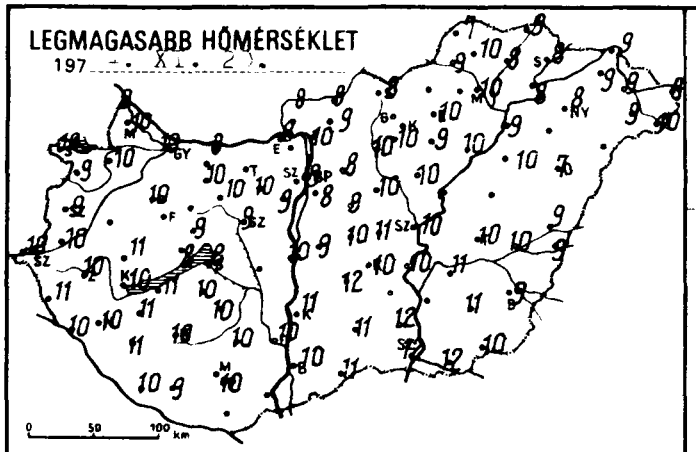

LEGALACSONYABB HŐMÉRSÉKLET

197 4 . X I . 2 1 .

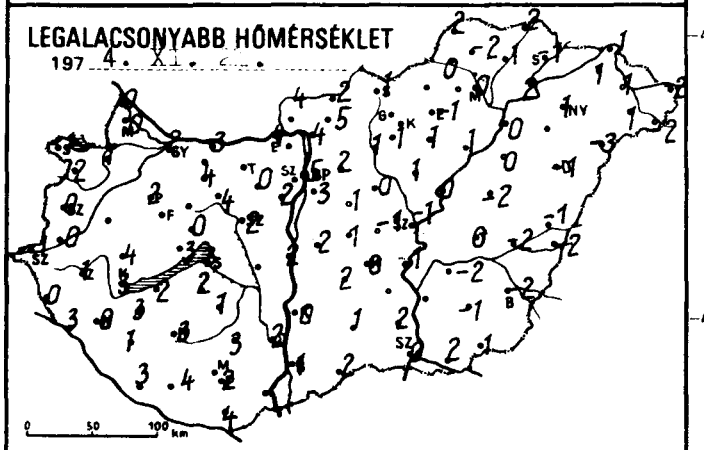

24 órás CSAPADÉKELOSZLÁS

197 4 . X I . 2 0 . 7 h -tól X I . 2 1 . 7 h -ig.

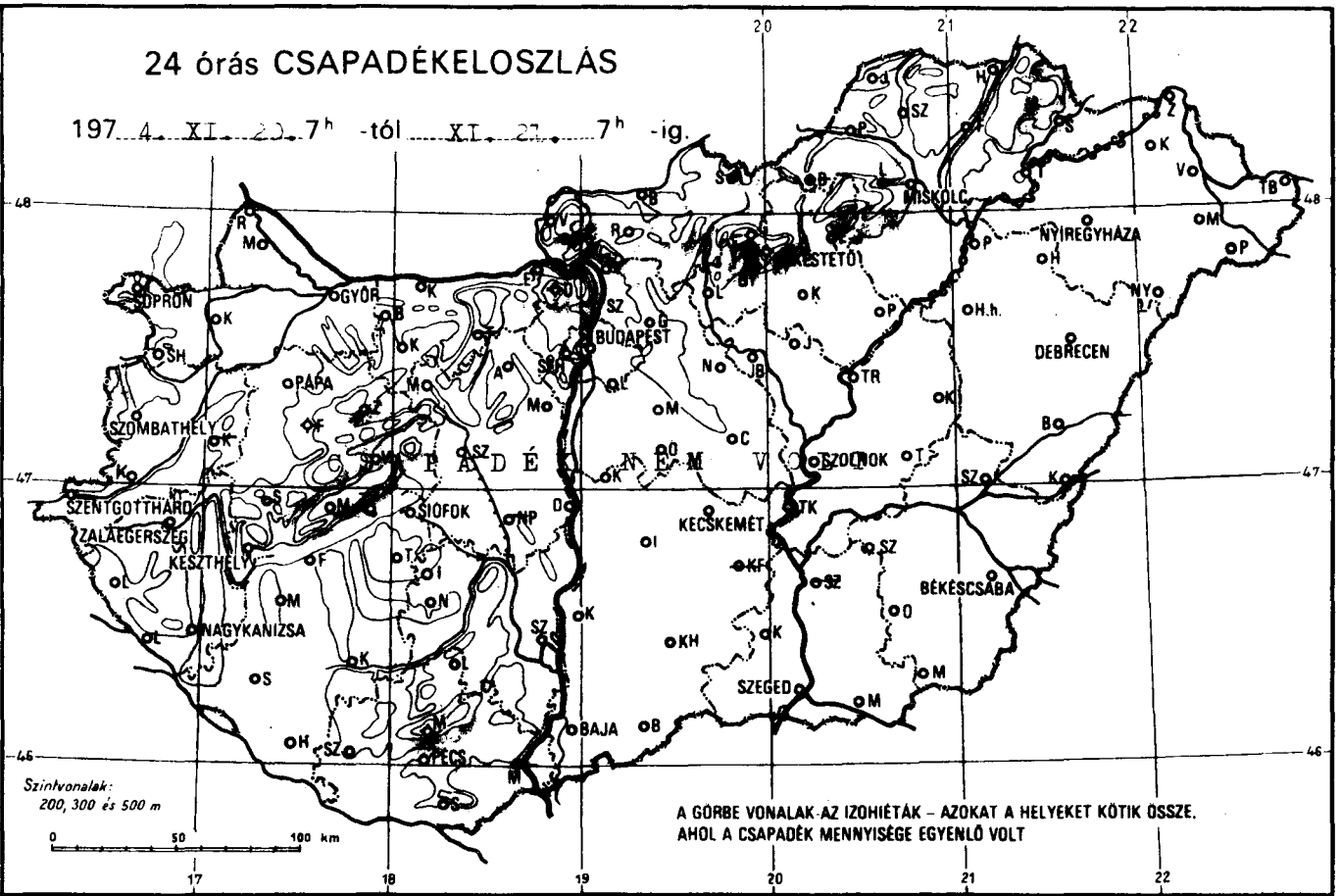

RADIÁCIÓS MINIMUM

197 4 . X I . 2 1 .

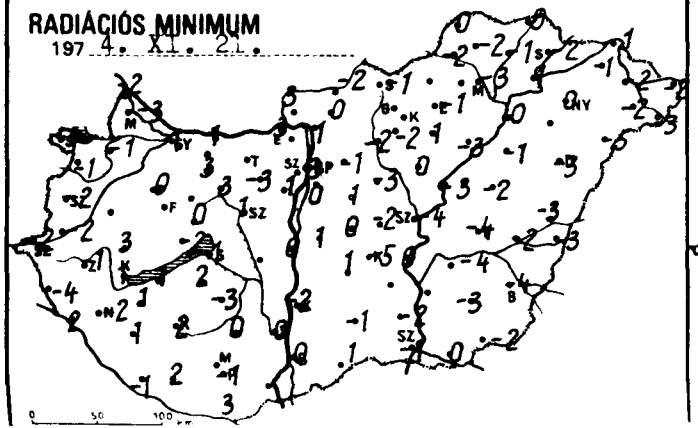

NAPFÉNYTARTAM

197 4 . X I . 2 0 .

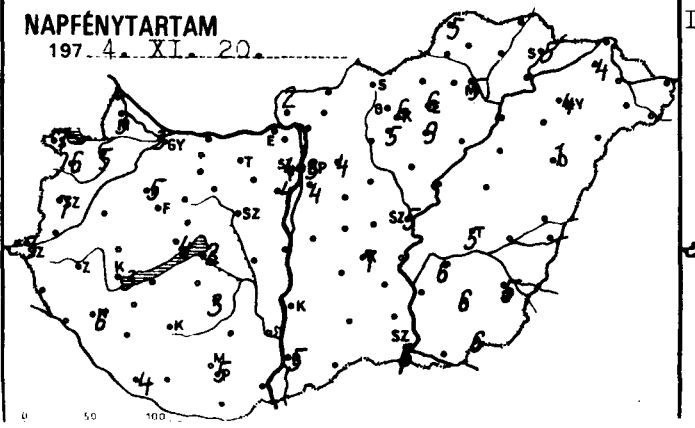

LEGERŐSEBB SZÉLLÖKÉS m/s

197 4 . X I . 2 0 .

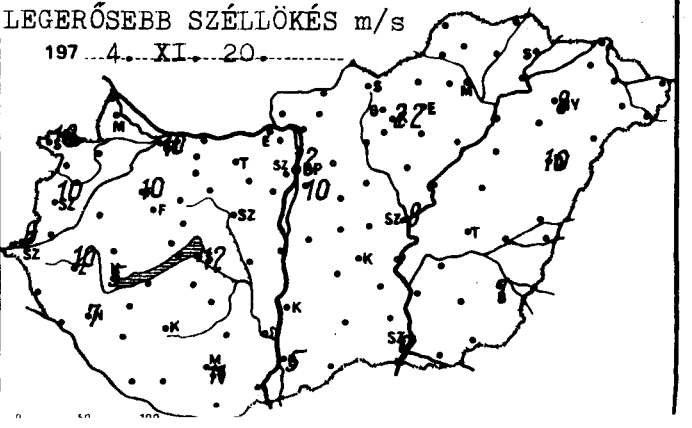

	1974. XI. 21. 07 h -ig az utolsó 24 óra adatai							1974. XI. 21. 07 h -ig az utolsó 24 óra adatai						
	csapadék (mm)		max. hőmérséklet	min. hőmérséklet	rad. min.	napos órák		csapadék (mm)		max. hőmérséklet	min. hőmérséklet	rad. min.	napos órák
Győr	.		10	2	1	3	Vác	.		10	4	1	
Kapuvár	.		10	1	-1	5	Vámosmikola	.		8	4	3	2
Mosonmagyaróvár	.		10	0	-3	3	Baja	.		10	1	0	5
Rajka	.		9	0	-2		Bácsalmás	.		11	2	1	
Sopron	.	≡	10	-1	-4	7	Izsák	.		12	2	1	
Sopronhorpács	.	⌓ ≡	9	2	-1	6	Kalocsa	.		11	0	-2	
Káld	--		-	-	-		Kecskemét	.		10	0	-5	7
Körmend	.	≡	10	0	-2		Kiskunf. háza	-		-	-	-	
Szentgotthárd	.	≡	10	-1	-2	3	Kiskunhalas	.		11	1	-1	
Szombathely	.	≡	9	0	-2	7	Kunszentmiklós	.		9	2	1	
Lenti	.		11	0	-4		Tiszakécske	.		10	1	0	
Letenye	.		10	3	2		Balassagyarmat	.		8	2	-2	
Nagykanizsa	.		10	0	-2	6	Romhány	.		9	5	0	
Zalaegerszeg	.		10	1	-1		Salgótarján	.		8	1	-1	
Farkasgyepű	.		8	3	2		Eger	.		10	-1	-1	6
Keszthely	.		10	3	1	3	Galyatető	.		5	-1	-2	
Mencshely	.		8	3	1	4	Gyöngyös	.		10	1	-2	5
Pápa	.		10	2	0	5	Kékestető	.		2	-1	-2	6
Sümeg	.		11	4	3		Kompolt	.		9	1	1	9
Tihany	.		8	3	-2		Lőrinci	.		10	1	-2	
Veszprém	.	⌓	9	0	0		Poroszló	.	⌓	10	1	-3	
Zirc	.		9	1	-3		Jászapáti	.		10	1	0	
Fonyód	.		11	2	1		Jászberény	.	⌴	10	1	-3	
Homokszt. györgy	.	⌴	10	3	-1	4	Karcag	.	⌴	-	-2	-2	
Kaposvár	.	⌓	10	3	2		Szolnok	.		10	-1	-4	
Marcali	.		11	3	1		Tiszaroff	.		10	0	-3	
Siófok	.		8	3	1	2	Túrkeve	.		10	0	-4	5
Somogyszob	.		11	1	1		Kistelek	.		12	2	-2	
Tab	.		10	2	2		Makó	.	⌴	12	2	0	
Babolna	.		10	3	3		Szeged	.		12	0	-1	6
Esztergom	.		8	4	3		Szentes	--		-	-	-	
Kisber	.		10	4	3		Borsodnádasd	-		-	-	-	
Komárom	.		8	3	1		Füged	.		8	1	-1	
Tatabánya	-		-	-	-		Hidasnémeti	.		9	2	0	
Acsutdoboz	.	⌴	10	0	-3		Jósvafő	.		7	2	0	5
Dunaújváros	.	≡	10	2	0		Lillafüred	.		8	-1	-4	
Martonvásár	.		9	2	1	4	Miskolc	.		10	0	-3	5
Mór	.		10	4	3		Putnok	.		9	0	-2	
Nagyhörcsökp.	--		--	--	-		Sárospatak	.	≡	8	-1	-2	5
Szabadbattyán	.	⌓ ≡	9	2	1		Szendrőlád	.		10	-2	-2	
Tétszemcse	.		10	1	-3	3	Tokaj	.		8	2	1	
Tengyel	.		10	3	0		Kisvárda	.	⌴	9	1	-1	4
Nagykónyi	.		10	1	1		Mátészalka	.		9	1	-2	
Sárkeszárd	.		10	2	0		Nyíregyháza	.		8	1	0	4
Mindszent	.		8	3	2		Nyírlugos	.		-	-3	-5	
Mórahalom	--		-	-	-		Pátyod	.	⌴	10	-2	-3	
Pusztaszer	.		10	2	-1	5	Tiszabecs	.		8	-2	-2	
Szeged	.	⌴ ≡	10	4	3		Vásárosnamény	.		9	1	-2	
Szegvár	.		9	4	2		Záhony	.		9	1	1	
Bp. Lőrinc	.		8	3	0	4	Berettyóújfalu	.	⌴	9	-1	-3	
Bp. Met. Int.	.		9	5	3	3	Debrecen	.		7	-1	-3	1
Bp. Szab. hegy	.		7	2	2	4	Hajdúdorog	.		10	1	0	
Cegléd	.		11	-1	-2		Hortobágy	.		10	0	-1	
Dabogokő	.		5	0	-2		Körösszakál	.	⌴	9	-2	-3	
Gödöllő	.		8	2	-1	4	Polgár	.		9	0	0	
Kecskemét	.		8	1	0		Békéscsaba	.		9	-2	-4	5
Mónor	.		9	1	1		Mezőhegyes	.	⌴	10	1	-2	6
Nagykáta	.		10	0	-3		Orosháza	.		11	-1	-3	6
Örkény	.		10	1	0		Szarvas	.		11	-2	-4	6
Szentendre	.		9	4	3		Szeghalom	.		10	-2	-2	

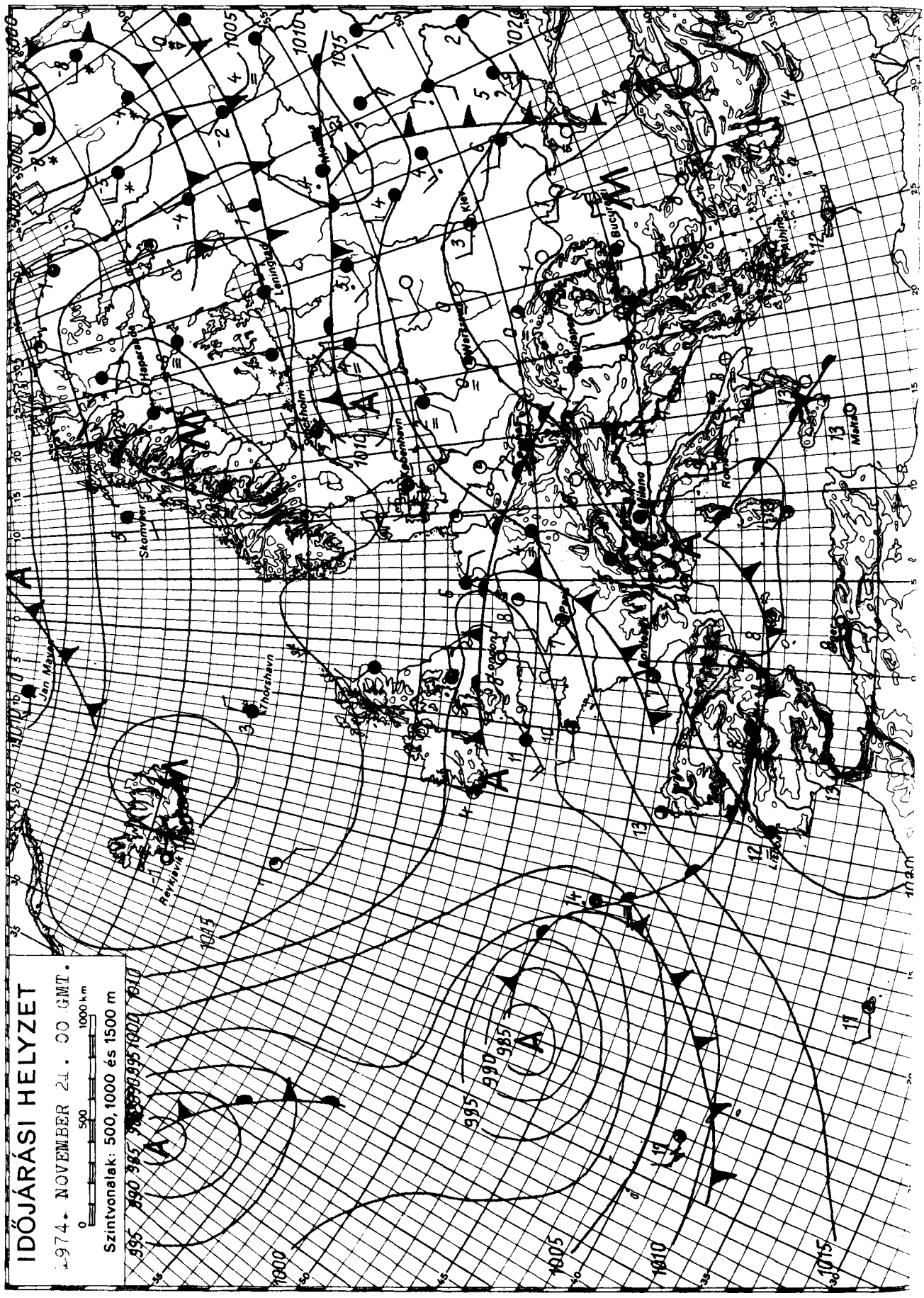

KIADJA: ORSZÁGOS METEOROLÓGIAI SZOLGÁLAT
Készíti: Központi Előrejelző Intézet Előrejelző Osztálya — T.: 273-018 — Megjelenik naponként
Évi előfizetési díja: 720,—Ft — Megrendelhető: 1024 Budapest, II., Kitaibel Pál u. 1. Telefon: 353-500,
Kiadásért felel: az OMSZ elnöke — Szerkesztésért felel: a KEI igazgatója

IDŐJÁRÁSI NAPIJELENTÉS

ЕЖЕДНЕВНЫЙ МЕТЕОРОЛОГИЧЕСКИЙ БЮЛЛЕТЕНЬ · DAILY WEATHER REPORT
BULLETIN QUOTIDIEN DE TEMPS · TÄGLICHER WETTERBERICHT

87. évfolyam 326. szám + Budapest + 1974. november 22. péntek

Az időjárási helyzet és a várható időjárás:

Szárazföldünk legnagyobb részén változékony az időjárás. A Brit szigetek fölött ciklon helyezkedik el, hatására ott, valamint Franciaországban sok helyen esik az eső. Észak-Európa fölött is nagy kiterjedésü alacsony nyomású képződmény található, ezért ott, valamint a Balti-tenger térségében és Moszkva környékén is csapadékos az időjárás. Dél- és Közép-Európában felhős, párás, főképp a hajnali és a reggeli órákban sokfelé ködös az idő, csapadékot inkább csak ködszitálásból jelentenek. A következő 36 óra folyamán a Kárpát-medencét megközeliti az óceán felől érkező nedves levegő, ezért hazánkban is változékonyabb időre számithatunk.

Hazánkban csütörtökön borult, párás idő volt. A Dunántúl nyugati része kivételével többfelé esett kisebb eső. A lehullott csapadék mennyisége sehol sem haladta meg a 3 mm-t. A hajnali és a reggeli órákban a nyugati megyékben sokfelé sürü köd volt. A legmagasabb nappali hőmérséklet a tartósan ködös helyeken 3, 6, máshol általában 6, 11 fok között alakult. Ma hajnalra minusz 1, plusz 6 fokig hült le a levegő, de a talaj közelében északnyugaton és északon minusz 2, minusz 5 fokos hőmérséklet is előfordult. Délelőtt erősen felhős, párás, főként a Dunántúlon helyenként ködös idő volt. A hőmérséklet 11 órakor 2, 8 fok között alakult.

Ma 12 órakor Budapesten a hőmérséklet 6 fok, a tengerszintre átszámitott légnyomás 776 mm, alig változik.

Várható időjárás szombat estig:

Jobbára felhős, párás idő, a Dunántúlon szombaton esővel.
Mérsékelt, napközben megélénkülő, helyenként megerősödő délnyugati, déli szél.
A hajnali órákban főként keleten köd.
Várható legalacsonyabb éjszakai hőmérséklet: minusz 1, plusz 4,
legmagasabb nappali hőmérséklet szombaton: 5, 10 fok között.

Bartha Péterné s.k.

A hőmérséklet napi középértéke és eltérése a 100 évi átlagtól /Budapesten/:

1974. XI. 21.: 5,9 C° +1,9 C°

1871 óta ezen a napon Budapesten előfordult

legmagasabb hőmérséklet: 19,8 C° /1926/,
legalacsonyabb hőmérséklet: -10,9 C° /1884/.

74.0054.

LEGMAGASABB HŐMÉRSÉKLET

197 4. XI. 21.

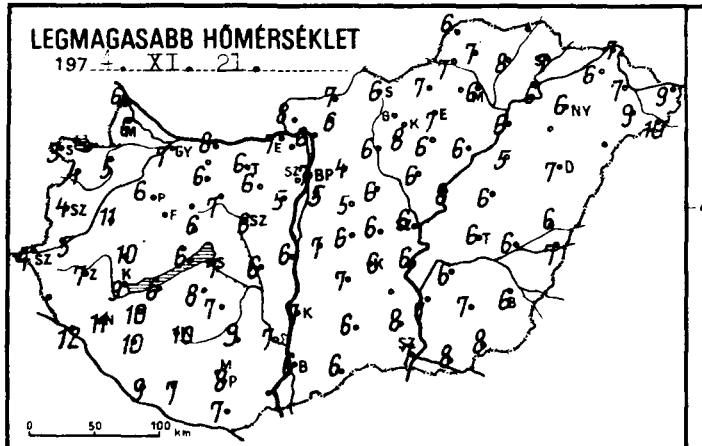

LEGALACSONYABB HŐMÉRSÉKLET

197 4. XI. 22.

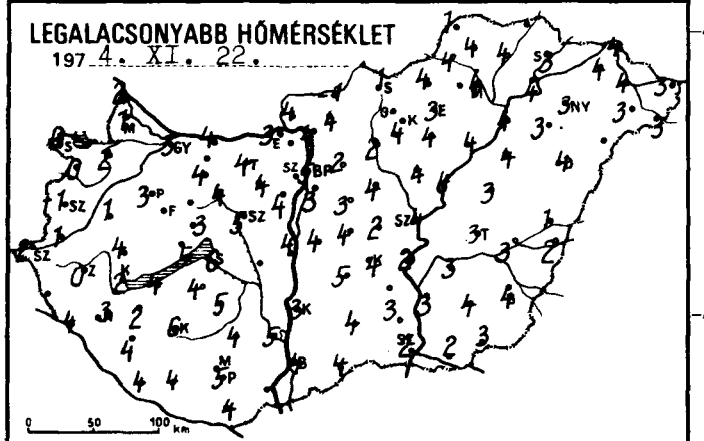

24 órás CSAPADÉKELOSZLÁS

1974. XI. 21. 7h -tól XI. 22. 7h -ig.

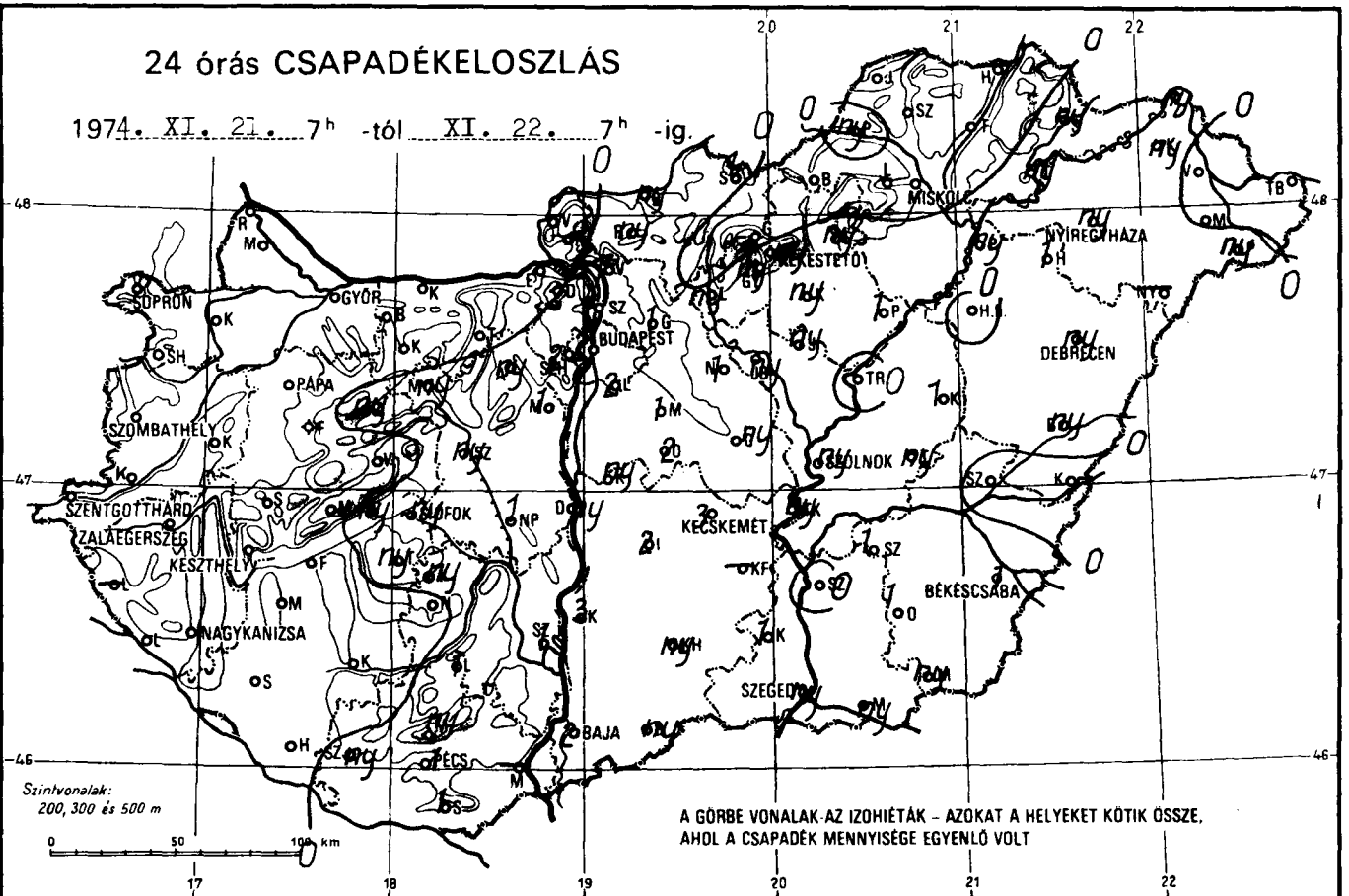

RADIÁCIÓS MINIMUM

197 4. XI. 22.

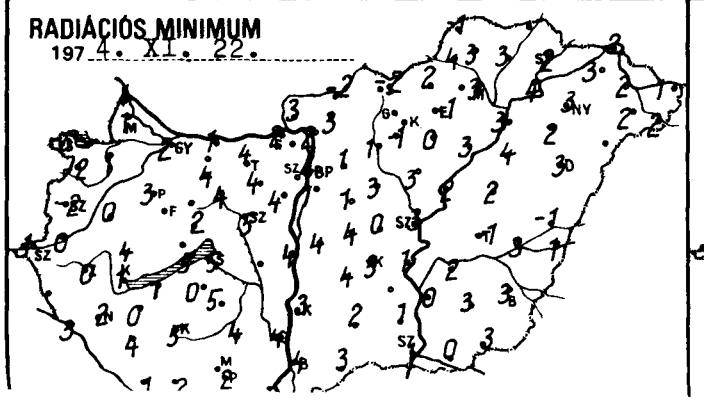

NAPFÉNYTARTAM

197 4. XI. 21.

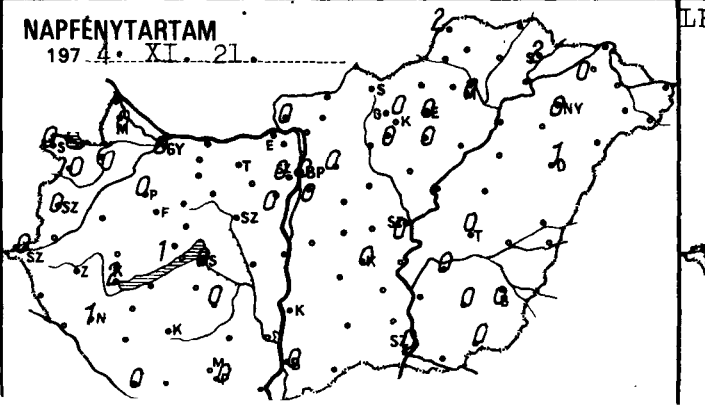

LEGERŐSEBB SZÉLLÖKÉS m/s

197 4. XI. 21.

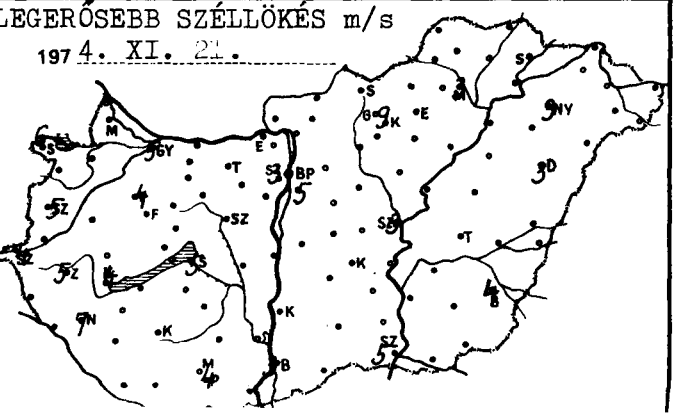

O R S Z Á G O S M E T E O R O L Ó G I A I S Z O L G Á L A T

KÖZPONTI ELŐREJELZŐ INTÉZETE

IDŐJÁRÁSI ESEMÉNYEK NAPTÁRA

CALENDAR OF WEATHER PHENOMENA

1974. október

Az Időjárási Napijelentés havi melléklete

1974. OKTÓBER

IDŐJÁRÁSI ESEMÉNYEK NAPTÁRA

Dátum - *Date*	Az időjárási jelenség leirása *Description of the weather phenomenon*	Az időjárási esemény előidézője *Carrier of the phenomenon*	Érkező légtömeg *Arriving air-mass*
2.	országos eső	20^h-tól SSW-ről ciklonátvonulás, 3.06^h NE-en kilépett	
4.	felhősödés, északon esővel	meleg front: belépés 00^h W-en, kilépés 07^h E-en	Am
4.	sokfelé eső, jelentős mennyiségek	hideg front: belépés 05^h NW-en, kilépés 16^h E-en	Mm
6.	országos eső, jelentős mennyiségek	09^h-tól ciklogenezis a Tiszántúl délkeleti részén, majd 19^h-ig ciklonaktivitás	
8.	országos eső	ciklonaktivitás a Kárpát-medence felett, 09^h és 16^h között	
9.	sokfelé átfutó eső, egy-két helyen zivatar	hideg front: belépés 17^h W-en, kilépés 10.03^h E-en	Am
13.	országos eső, jelentős mennyiségek	00^h és 17^h között SW - NE irányu regionális ciklon átvonulás	
14.	országos eső, jelentős mennyiségek	00^h-tól NE irányból a regionális ciklon retrográd mozgással a Duna-Tisza köze fölé helyezödött át, majd 19^h körül NNE-en kilépett	
15.	országos eső, jelentős mennyiségek	SSW-NNE irányú regionális ciklon átvonulás a Kárpát-medence felett, 00^h és 19^h között	
17.	felhőátvonulás, szélélénkülés	hideg front: belépés 08^h W-en, kilépés 16^h E-en	Ac
19.	felhősödés	meleg front: belépés 20^h W-en, kilépés 20.06^h E-en	Mc
20.	sokfelé eső	meleg front: belépés 10^h WSW-en, kilépés 17^h NE-en	Mm
21.	országos eső, jelentős mennyiségek	00^h és 22.01^h között regionális ciklon átvonulás a Kárpát-medencén SSW - NNE irányban	
24.	átfutó eső, a magasabb hegyeken havazás	hideg front: belépés 09^h NW-en, kilépés 18^h E-en	Am
25.	elszórtan, főleg északon eső	meleg front: belépés 18^h W-en, kilépés 26.02^h E-en	Mm
26.	sokfelé átfutó eső, délnyugaton zivatar is	hideg front: belépés 07^h W-en, kilépés 20^h E-en	Am
27.	sokfelé eső	meleg front: belépés 20^h W-en, kilépés 28.03^h E-en	Mm
28.	sokfelé eső	hideg front: belépés 07^h W-en, kilépés 13^h E-en	Mm
29.	a Duna-Tisza közén és a Tiszántúlon sokfelé eső	S - NE irányú regionális ciklon átvonulás 07^h és 14^h között	

Arktikus szárazföldi és tengeri /Ac és Am/: mérsékeltövi szárazföldi és tengeri /Mc és Mm/: szubtrópusi szárazföldi és tengeri /Tc és Tm/: helyi vagy lokális /H/.

Az időjárási esemény Budapest-i jellemzői - *Characteristics of the phenomenon over Budapest*						
Időpont - *point of time*	Hőmérsékletváltozás (fok/idő) *Temperature-shift (degree/period)*	Légnedvességváltozás (%/idő) *Humidity-shift (%/period)*	Szélirányváltozás *Wind-direction shift*	Maximális széllökés (m/sec) és időpontja *Maximum gust (m/sec) and its time*	Csapadék mennyisége (mm) és alakja *Amount and form of precipitation*	Megjegyzés - *Remarks*
					17,0 ●	
□					10,1 ●	□ a budapesti átvonulás elmosódott!
4.11	-		W-NNW	-		
					9,4 ●	
					5,0 ●	
□					ny ●	□ a budapesti átvonulás elmosódott!
					3,8 ●	
					10,1 ● ▽̇	
					14,9 ●	
17.10	-	-15/2 ó	WNW-NW	NW 13,0 10^{40}	-	
□					2,2 ●	□ a budapesti átvonulás elmosódott!
20.13	-	-	S-SSE	SSE 12,9 14^{00}	28,2 ●	
					24,1 ●	
24.11	⊞	-	W-WNW	-	ny ●	⊞ a napi menet leállt!
25.21	+1/1 ó	+10/1 ó	W-SW	-	ny ▽̇	
26.13	-1/1 ó	+15/2 ó	W-NW	NW 16,0 13^{20}	ny ▽̇	
□					ny ▽̇	□ a budapesti átvonulás elmosódott!
□					ny ▽̇	□ a budapesti átvonulás elmosódott!
□					0,9 ●	□ a budapesti átvonulás elmosódott!

Arctic maritime (Am): Arctic continental (Ac): Polar maritime (Mm): Polar continental (Mc): Tropical maritime (Tm): Tropical continental (Tc): Local air mass (H).

	1974.XI.22. 07 h -ig az utolsó 24 óra adatai							1974.XI.22. 07 h -ig az utolsó 24 óra adatai						
	csapadék (mm)		max. hőmérséklet	min. hőmérséklet	rad. min.	napos órák		csapadék (mm)		max. hőmérséklet	min. hőmérséklet	rad. min.	napos órák
Győr	.	≡	7	3	2	0	Vác	1		6	4	2	
Kaposvár	.	≡	5	2	1	0	Vámosmikola	.		8	4	3	0
Mosonmagyaróvár	.	≡	6	1	1	0	Baja	2		6	4	4	0
Rajka	.	≡	6	2	1		Bácsalmás	ny		6	4	3	
Sopron	.	≡	3	0	-5	0	Izsák	2		7	5	4	
Sopronhorpács	.		4	0	-2	0	Kalocsa	3		7	3	3	
Káld	.		11	1	0		Kecskemét	3		6	4	3	0
Körmend	.	≡	5	1	0		Kiskunf. háza	-		-	-	-	
Szentgotthárd	.		4	2	1	0	Kiskunhalas	ny		6	4	2	
Szombathely	.	≡	4	-1	-2	0	Kunszentmiklós	ny		7	4	4	
Lenti	-		-	-	-		Tiszakécske	ny		6	2	1	
Letenye	.		12	4	3		Balassagyarmat	ny	≡	7	-1	-2	
Nagykanizsa	.		11	3	2	1	Romhány	ny		6	4	3	
Zalaegerszeg	.	≡	7	0	0		Salgótarján	1	≡	6	1	-2	
Farkasgyepű	ny	≡	6	3	3		Eger	ny		7	3	-1	0
Keszthely	.		9	2	1	2	Galyatető	.		5	1	-1	
Mencshely	.		6	4	3	1	Gyöngyös	ny		8	4	-1	0
Pápa	.		6	3	3	0	Kékestető	ny		3	0	-1	0
Sümeg	.	≡	10	4	4		Kompolt	ny		6	4	4	0
Tihany	ny	≡	6	5	5		Lőrinci	ny		6	2	1	
Veszprém	.		6	3	2		Poroszló	1	≡	6	4	3	
Zirc	ny		6	3	0		Jászapáti	ny	=	6	4	3	
Fonyód	.		6	4	1		Jászberény	ny		7	5	3	
Homokszt. györgy	.	≡	9	4	1	0	Karcag	1		6	3	2	
Kaposvár	.		10	6	5		Szolnok	ny		6	4	3	0
Marcali	.		10	2	0		Tiszaroff	.		8	4	2	
Siófok	ny		7	6	5	0	Túrkeve	ny		6	3	-1	0
Somogyszob	.		10	4	4		Kistelek	1		8	3	1	
Tab	ny		8	4	0		Makó	ny		8	2	0	
Bábolna	.		7	3	3		Szeged	ny		7	2	1	0
Esztergom	.	≡	7	3	2		Szentes	.		7	3	0	
Kisber	.	≡	6	4	4		Borsodnádasd	.		7	4	2	
Komárom	.	≡	8	4	1		Fügöd	.		8	4	3	
Tatabánya	.	≡	6	4	4		Hidasnémeti	-		-	-	-	
Alcsútdoboz	ny	≡	6	4	4		Jósvafő	.		6	1	-1	2
Dunaújváros	ny		6	4	4		Lillafüred	.		5	2	-1	
Martonvásár	1		5	4	4	0	Miskolc	.		6	4	3	0
Mór	ny	≡	7	4	4		Putnok	ny		7	4	4	
Nagyhörcsökp.	1		6	-	-		Sárospatak	ny		7	3	2	2
Szabadbattyán	ny	≡	6	5	5		Szendrőlád	.		7	4	3	
Tegszemcse	ny	≡	7	5	5	0	Tokaj	ny		6	4	4	
Tengyel	1	≡	9	4	4		Kisvárda	ny		6	4	3	0
Nagykónyi	.		7	6	5		Mátészalka	.		9	3	2	
Szekszárd	1		7	5	4		Nyíregyháza	ny		6	3	3	0
Kápolnatető	ny		8	5	5		Nyírlugos	-		-	-	-	
Mohács	-		-	-	-		Pátyod	ny		10	3	2	
Pécs	1		8	5	2	0	Tiszabecs	.		9	3	1	
Siklós	1	≡	7	4	1		Vásárosnamény	.		7	4	2	
Szigetvár	ny		7	4	2		Záhony	ny		7	4	2	
hp. Lőrinc	2		5	3	1	0	Berettyóújfalu	ny		6	1	-1	
hp. Met. Int.	2		7	5	4	0	Debrecen	ny		7	4	3	1
Hp. Szab. hegy	2	≡	4	1	-1	0	Hajdúdorog	1		-	3	2	
Cegléd	ny		6	2	0		Hortobágy	.		5	4	4	
Dabogökő	.		2	0	-4		Körösszakál	.		7	2	1	
Gödöllő	1	≡	4	2	1	0	Polgár	ny		6	4	3	
Kecskemét	.	≡	5	1	0		Békéscsaba	1		6	4	3	0
Monor	1		5	3	1		Mezőhegyes	ny		8	3	3	0
Nagykáta	1	≡	6	4	3		Orosháza	1		7	4	3	0
Orkény	2	≡	6	4	4		Szarvas	1		6	3	2	0
Szentendre	1		6	4	4		Szeghalom	.		6	3	3	



KIADJA: ORSZÁGOS METEOROLÓGIAI SZOLGÁLAT

Készíti: Központi Előrejelző Intézet Előrejelző Osztálya — T.: 273-018 — Megjelenik naponként

Évi előfizetési díja: 720,—Ft — Megrendelhető: 1024 Budapest, II., Kitaibel Pál u. 1. Telefon: 353-500,

Kiadásért felel: az OMSZ elnöke — Szerkesztésért felel: a KEI igazgatója

OFFSET

IDŐJÁRÁSI NAPIJELENTÉS

ЕЖЕДНЕВНЫЙ МЕТЕОРОЛОГИЧЕСКИЙ БЮЛЛЕТЕНЬ • DAILY WEATHER REPORT
BULLETIN QUOTIDIEN DE TEMPS • TÄGLICHER WETTERBERICHT

87. évfolyam 327. szám + Budapest + 1974. november 23. szombat

Az időjárási helyzet és a várható időjárás:

A Balkán-félszigeten és Olaszországban, valamint a Kárpátok keleti vidékén a leszálló légmozgások hatására változóan felhős, párás, többfelé ködös, ettől eltekintve száraz az idő. Ugyanakkor Nyugat-Európában és Közép-Európa nyugati részén az óceáni léghullámok erősen felhős, többfelé esős időjárást okoznak. A Szovjetunió európai területének északi és déli felén több helyen havazások, hózáporok, a déli vidékeken esők vannak. A Kárpát-medencében a következő 36 óra folyamán jobbára az enyhe óceáni léghullámok határozzák meg az időjárást.

Hazánkban pénteken az északkeleti és a délkeleti megyékben néhány órára kisütött a nap, máshol borult, vagy erősen felhős maradt az ég. Sokfelé volt eső, ködszitálás. A lehullott eső mennyisége azonban sehol sem érte el az 5 mm-t. A hőmérséklet napközben a borult helyeken csak 4, 7, máshol 8, 12 fokig emelkedett. Az éjszakai óráktól kezdve többfelé alakult ki köd. Szombat hajnalra a Tisza felső vidékén -2, 0, az ország többi részén +1, +6 fokig hült le a levegő. Ma délelőtt borult, vagy erősen felhős volt az ég. Többfelé volt kisebb eső, ködszitálás. Az éjszaka keletkezett ködök nagy része feloszlott. A hőmérséklet 11 órakor az ország területén 3 és 8 fok között váltakozott.

Ma 12 órakor Budapesten a hőmérséklet 6 fok, a tengerszintre átszámított légnyomás 765 mm, alig változik.

Várható időjárás vasárnap estig:

Időnként kissé felszakadozó felhőzet, szombaton többfelé, vasárnap szórványosan előforduló esővel, ködszitálással.
Éjszaka gyenge, napközben élénkebb délkeleti, déli szél.
Elsősorban éjszaka és reggel többfelé köd.

Várható legalacsonyabb éjszakai hőmérséklet: -1, +4,
legmagasabb nappali hőmérséklet vasárnap: 6, 11 fok között.

Vadkerti Ferenc s.k.

A hőmérséklet napi középértéke és eltérése a 100 évi átlagtól /Budapesten/:

1974. XI. 22.: 6,9 C° +3,1 C°

1871 óta ezen a napon Budapesten előfordult

legmagasabb hőmérséklet: 18,5 C° /1911/,
legalacsonyabb hőmérséklet: -9,9 C° /1884/.

74.0056.

LEGMAGASABB HŐMÉRSÉKLET

197 4. XI. 24.

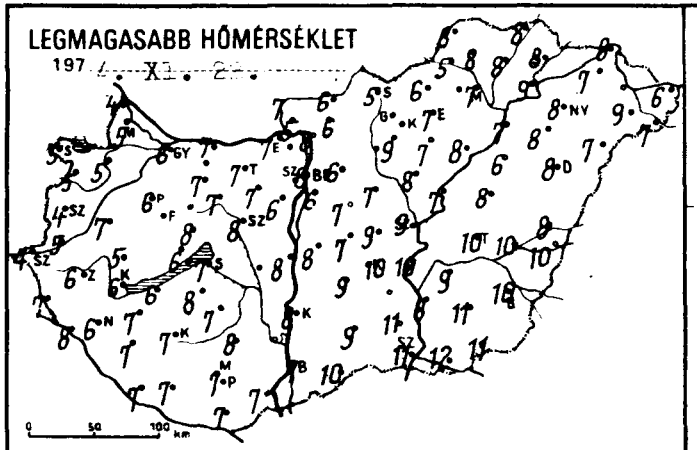

LEGALACSONYABB HŐMÉRSÉKLET

197 4. XI. 23.

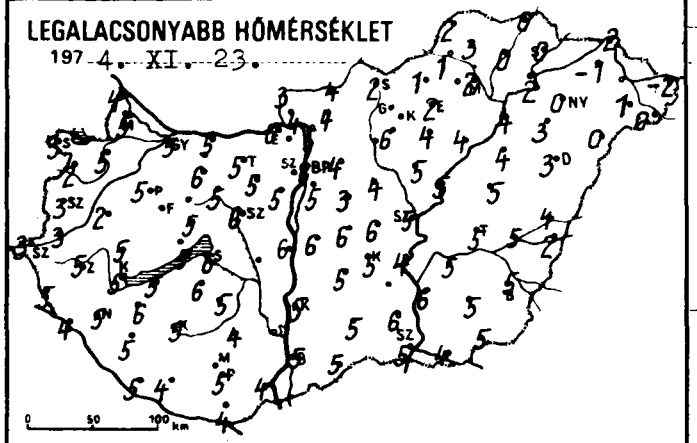

24 órás CSAPADÉKELOSZLÁS

1974. XI. 22. 7h -tól XI. 23. 7h -ig.

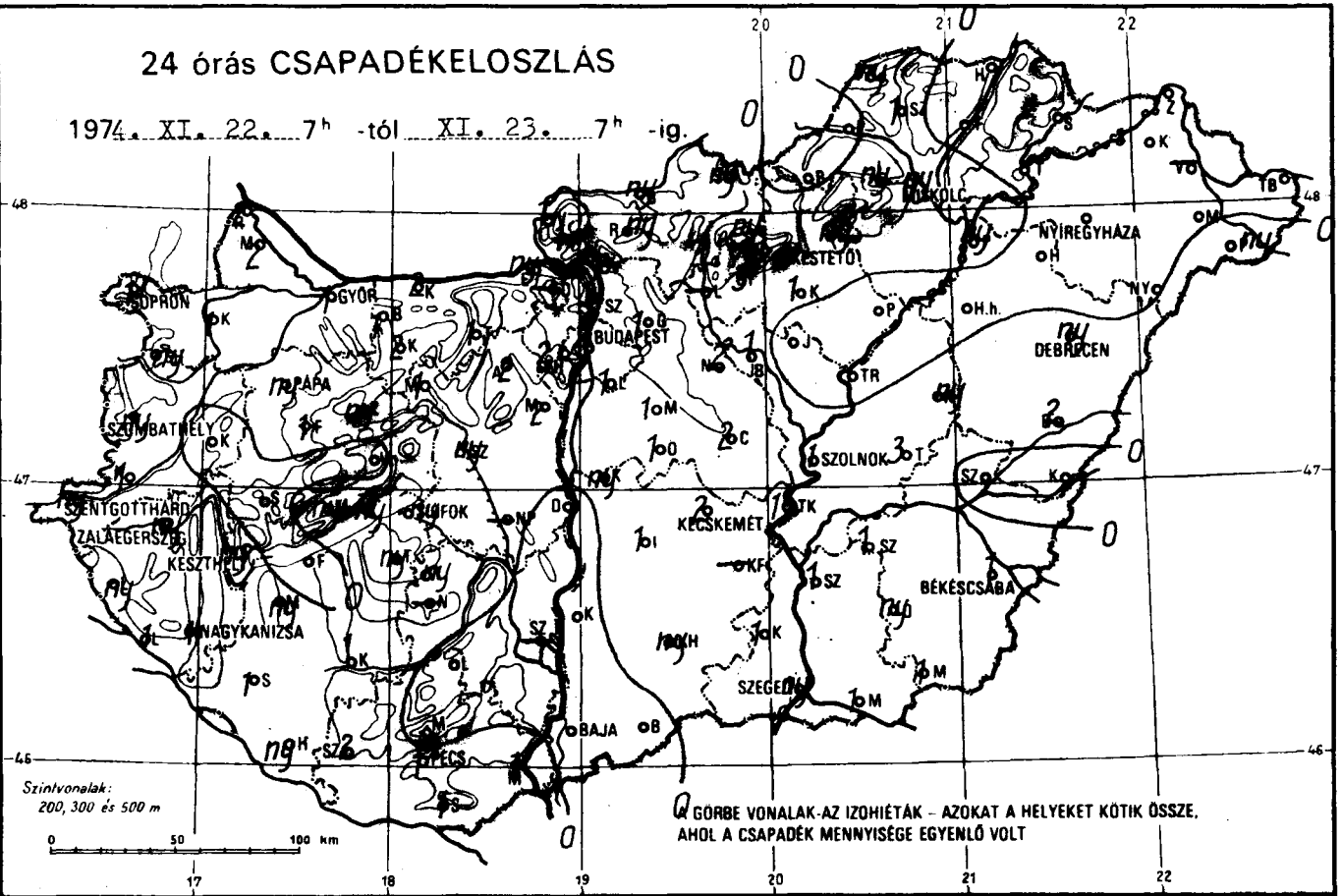

RADIÁCIÓS MINIMUM

197 4. XI. 23.

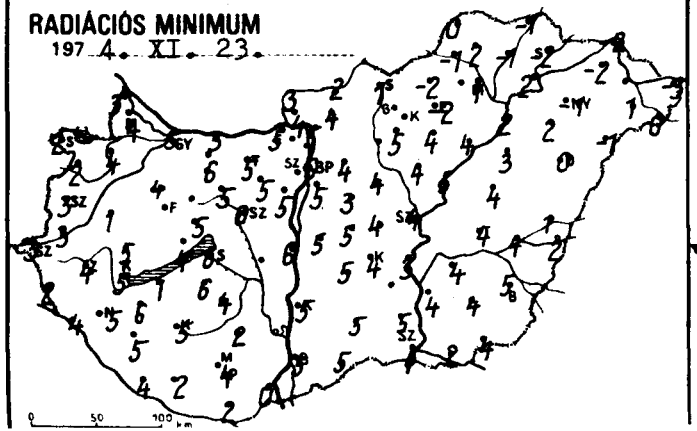

NAPFÉNYTARTAM

197 4. XI. 22.

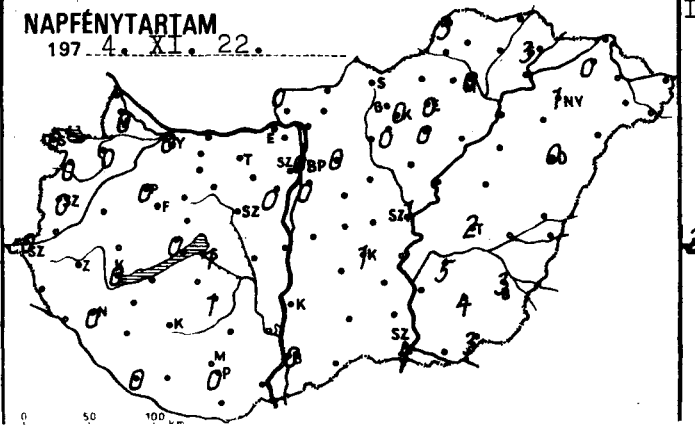

LEGERŐSEBB SZÉLLÖKÉS m/s

197 4. XI. 22.

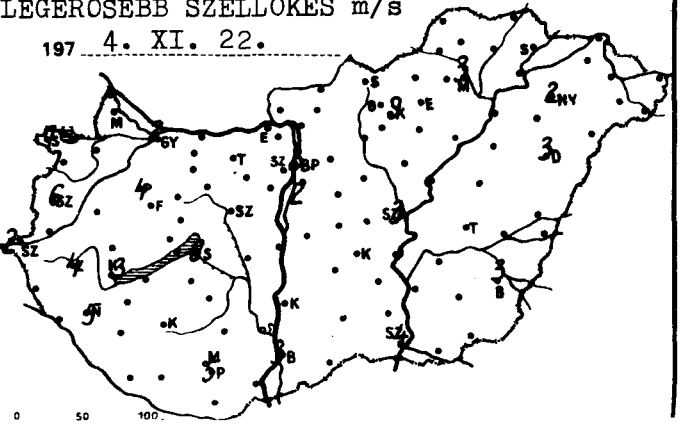

	1974.XI.23. 07 h -ig az utolsó 24 óra adatai							1974.XI.23. 07 h -ig az utolsó 24 óra adatai						
	csapadék (mm)		max. hőmérséklet	min. hőmérséklet	rad. min.	napos órák		csapadék (mm)		max. hőmérséklet	min. hőmérséklet	rad. min.	napos órák
Győr	1	,	6	5	5	0	Vác	1	,	8	5	5	
Kapuvár	1		5	5	4	0	Vámosmikola	1		7	3	3	0
Mosonmagyaróvár	2		5	5	4	0	Baja	•	≡	7	5	5	0
Rajka	2		4	4	3		Bácsalmás	•		10	5	5	
Sopron	1	,	5	3	2	0	Izsák	1	,	9	5	5	
Sopronhorpács	ny	≡	5	2	2	0	Kalocsa	•		8	5	5	
Kald	•		7	2	1		Kecskemét	2		10	5	4	1
Körmend	1		5	3	3		Kiskunf. háza	-		-	-	-	
Szentgotthárd	ny	,	4	3	3	0	Kiskunhalas	ny	≡	9	5	5	
Szombathely	ny		4	3	3	0	Kunszentmiklós	ny	,	8	6	5	
Lenti	ny	≡	7	5	2		Tiszakécske	1		10	4	3	
Letenye	1		8	4	4		Balassagyarmat	ny	,	6	4	2	
Nagykanizsa	1		6	5	5	0	Romhány	ny	,	6	4	4	
Zalaegerszeg	ny	,	6	5	4		Salgótarján	ny	≡ ,	5	2	1	
Farkasgyepű	1	≡	6	4	4		Eger	ny		7	2	-2	0
Keszthely	ny		6	5	5	0	Galyatető	ny	,	5	-1	-1	
Meneshely	ny	≡ ,	6	5	4	0	Gyöngyös	3		9	6	5	0
Pápa	ny	,	6	5	4	0	Kékestető	1		1	0	0	0
Sümeg	•	≡	5	5	5		Kompolt	1	,	7	4	4	0
Tihany	ny	≡ ,	6	5	4		Lőrinci	-		-	-	-	
Veszprém	•	≡	8	5	5		Poroszló	•	≡	8	4	4	
Zirc	ny		7	4	3		Jászapáti	•	≡	8	5	4	
Fonyód	•	≡	6	5	1		Jászberény	1		7	6	5	
Komokszt. györgy	ny	,	7	5	4	0	Kárcag	ny	,	8	5	4	
Kaposvár	1		7	5	5		Szolnok	1		9	5	4	1
Marcali	ny		7	6	6		Tiszaroff	•		7	5	5	
Siófok	ny	,	7	6	6	1	Túrkeve	3		10	5	4	2
Somogyszob	1		7	5	5		Kistelek	1		11	6	5	
Tab	ny		8	6	6		Makó	1	,	12	4	2	
Tabolna	1		6	6	5		Szeged	ny		11	5	5	4
Esztergom	ny		7	6	5		Szentes	1		8	6	4	
Csber	2	≡	7	6	6		Borsodnádasd	•		6	1	-2	
Komarom	2		7	5	3		Füged	•	≡	8	0	-1	
Tatabánya	1	,	7	5	5		Hidasnémeti	•	≡	8	0	-1	
Ikrutdoboz	2		7	5	5		Jósvafő	ny	≡ ,	8	2	0	3
Dunaújváros	•	≡	8	6	6		Lillafüred	ny	≡ ,	6	1	-2	
Martonvásár	2		6	5	5	0	Miskolc	ny		7	2	1	0
Mor	1	≡	7	5	5		Putnok	•	≡	5	1	-1	
Nagyhorcsökp.	-		-	-	-		Sárospatak	•	≡	8	0	-2	3
Szabadbattyán	ny	≡ ,	8	6	0		Szendrőlád	1	≡	8	3	2	
Teszvemese	ny	,	7	5	4	1	Tokaj	•	≡	9	2	2	
Velencei	•	≡	8	4	2		Kisvárda	•	≡	7	-1	-2	0
Nagykonyi	-		-	-	-		Mátészalka	•		9	1	1	
Zeveard	-		-	-	-		Nyíregyháza	•	≡	8	0	-1	1
Árpádtető	•	≈	7	4	3		Nyírlugos	•	≡	7	0	-1	
Harkas	1	.	7	4	0		Pátyod	ny	≡	7	0	0	
Sas	1		7	5	4	0	Tiszabecs	•		6	-2	-3	
Kabhegy	1	,	7	4	2		Vásárosnamény	-		-	-	-	
Kékestető	2		7	4	2		Záhony	•		8	-2	-2	
K. Lörinc	1		6	5	5	0	Berettyóújfalu	2		8	4	2	
K. Met. Int.	1		8	6	6	0	Debrecen	ny		8	3	0	0
K. Szab. hegy	2	≡	5	3	2	0	Hajdúdorog	•		8	3	2	
Kőrged	2		9	6	4		Hortobágy	•		6	4	3	
Mátrafüred	-		-	-	-		Kőrösszakál	•		10	2	1	
Miskolc	1		6	4	4	0	Polgár	ny	,	7	4	2	
Nagyhideg	1	,	5	4	4		Békéscsaba	1		10	5	5	3
Nagyon	1		7	3	3		Mezőhegyes	1		11	5	4	3
Nyírjes	2		7	4	4		Orosháza	ny	,	11	5	4	4
Pétery	1		7	6	5		Szarvas	1	,	9	5	4	5
Szilvásvárad	1		8	6	6		Szeghalom	•		10	5	4	

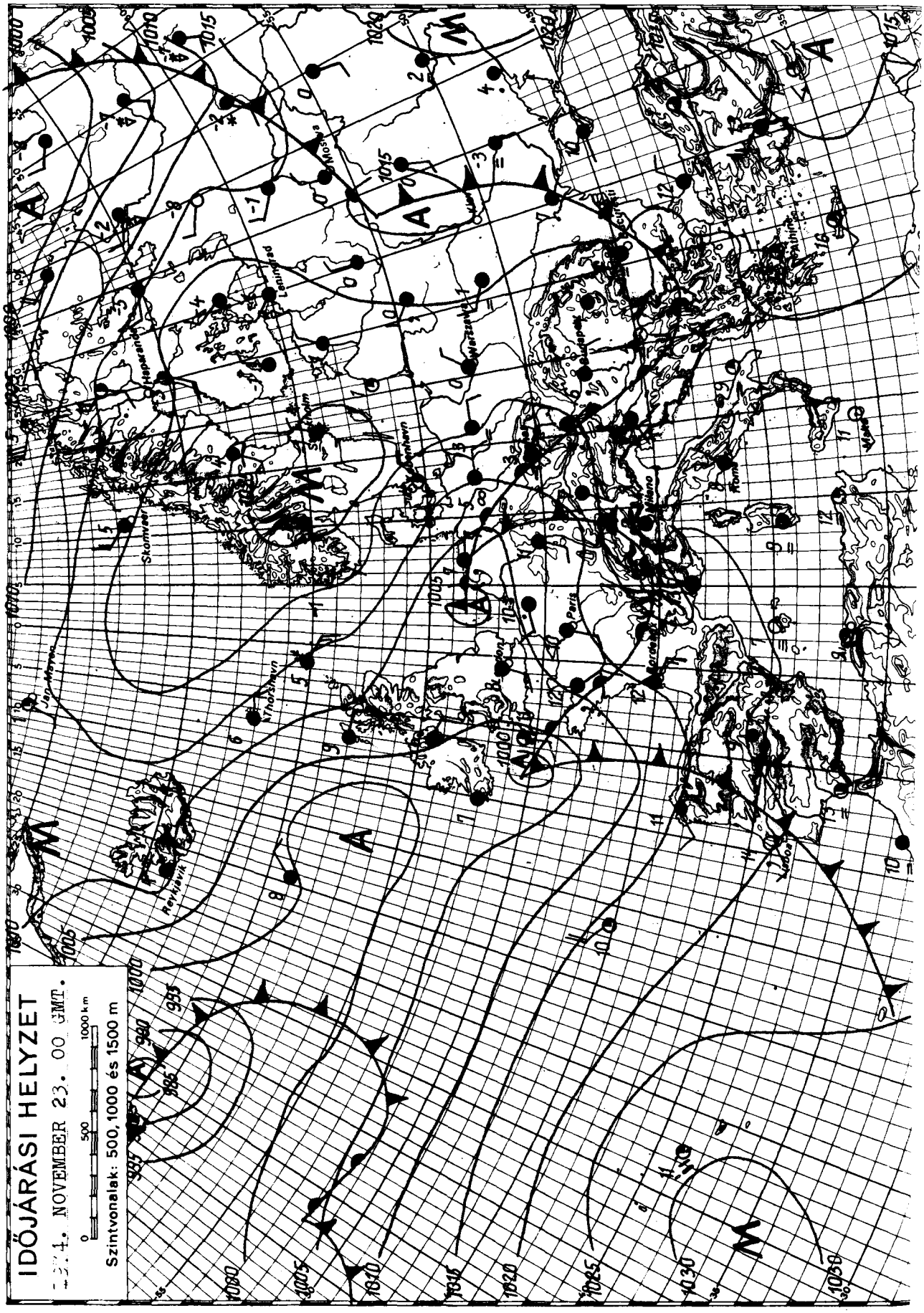

KIADJA: ORSZÁGOS METEOROLÓGIAI SZOLGÁLAT

Készíti: Központi Előrejelző Intézet Előrejelző Osztálya — T.: 273-018 — Megjelenik naponként

Évi előfizetési díja: 720,—Ft — Megrendelhető: 1024 Budapest, II., Kitaibel Pál u. 1. Telefon: 353-500,

Kiadásért felel: az OMSZ elnöke — Szerkesztésért felel: a KEI igazgatója

IDŐJÁRÁSI NAPIJELENTÉS

ЕЖЕДНЕВНЫЙ МЕТЕОРОЛОГИЧЕСКИЙ БЮЛЛЕТЕНЬ · DAILY WEATHER REPORT
BULLETIN QUOTIDIEN DE TEMPS · TÄGLICHER WETTERBERICHT

87. évfolyam 328. szám + Budapest + 1974. november 24. vasárnap

Az időjárási helyzet és a várható időjárás:

Az Atlanti-óceán északi része felett egy több ezer kilométer kiterjedésü mérsékelt övi ciklon örvénylik. Keleti, délkeleti oldalán egymást követő hullámokban enyhe, nagy nedvességtartalmú levegőt sodor Európa nyugati része fölé. Igy ott igen változékony, sokfelé esős az idő. Északkelet-Európában egy másik alacsony nyomású légörvény okoz kiterjedt havazást. Ezenkivül az elmúlt 24 órában sokfelé esett az eső a Szovjetunió európai területének déli részén, a Balkán-félszigeten és a Kárpát-medencében is. Jelentős kiterjedésü derült – a reggeli, délelőtti ködöktől eltekintve – száraz terület Európában csupán a Stockholm-Varsó-Kiev-Moszkva-Leningrád vonallal határolt részen található.

Szombaton hazánk nagy részén egész nap borult maradt az ég és sokfelé esett az eső. Csupán az északkeleti megyékből és egyes dél-dunántúli állomásokról nem jelentettek egyáltalán esőt. A lehullott csapadék mennyisége a Dunántúlon csak néhány mm volt, de az ország középső részén is csak egy-két helyen érte el a 10 mm-t. Napközben 4, 10 fokig melegedett fel a levegő. Az éjszaka az északkeleti megyék kivételével enyhe volt. Hajnalra általában 0, +6 fokig süllyedt a hőmérséklet, de északkeletről 0, -4 fokos minimum-hőmérsékleteket jelentettek. Vasárnap délelőtt folytatódott a túlnyomóan borult, párás, többfelő ködös idő. Az ország északnyugati részén gyengén szemerkélt az eső, északkeleten viszont felszakadozott a felhőzet. 11 órára 3, 8 fokig emelkedett a hőmérséklet.

Ma 12 órakor Budapesten a hőmérséklet 6 fok, a tengerszintre átszámitott légnyomás 766 mm, alig változik.

Várható időjárás hétfő estig:

Az ország nagy részén túlnyomóan borult idő, megismétlődő kisebb esőkkel.
Keleten változóan felhős, erősen párás idő, eső nélkül.
Fokozatosan többfelé megélénkülő déli szél.
Hajnalban és a reggeli órákban a széltől védett helyeken köd.
Várható legalacsonyabb éjszakai hőmérséklet: általában 0, +5 fok között,
északkeleten kevéssel 0 fok alatt,
legmagasabb nappali hőmérséklet hétfőn: 5, 10 fok között.

Aigner Szilárd s.k.

A hőmérséklet napi középértéke és eltérése a 100 évi átlagtól /Budapesten/:

1974. XI. 23.: 6,4 C° +2,9 C°

1871 óta ezen a napon Budapesten előfordult

legmagasabb hőmérséklet: 18,1 C° /1926/,
legalacsonyabb hőmérséklet: -8,7 C° /1918/.

74.0057.

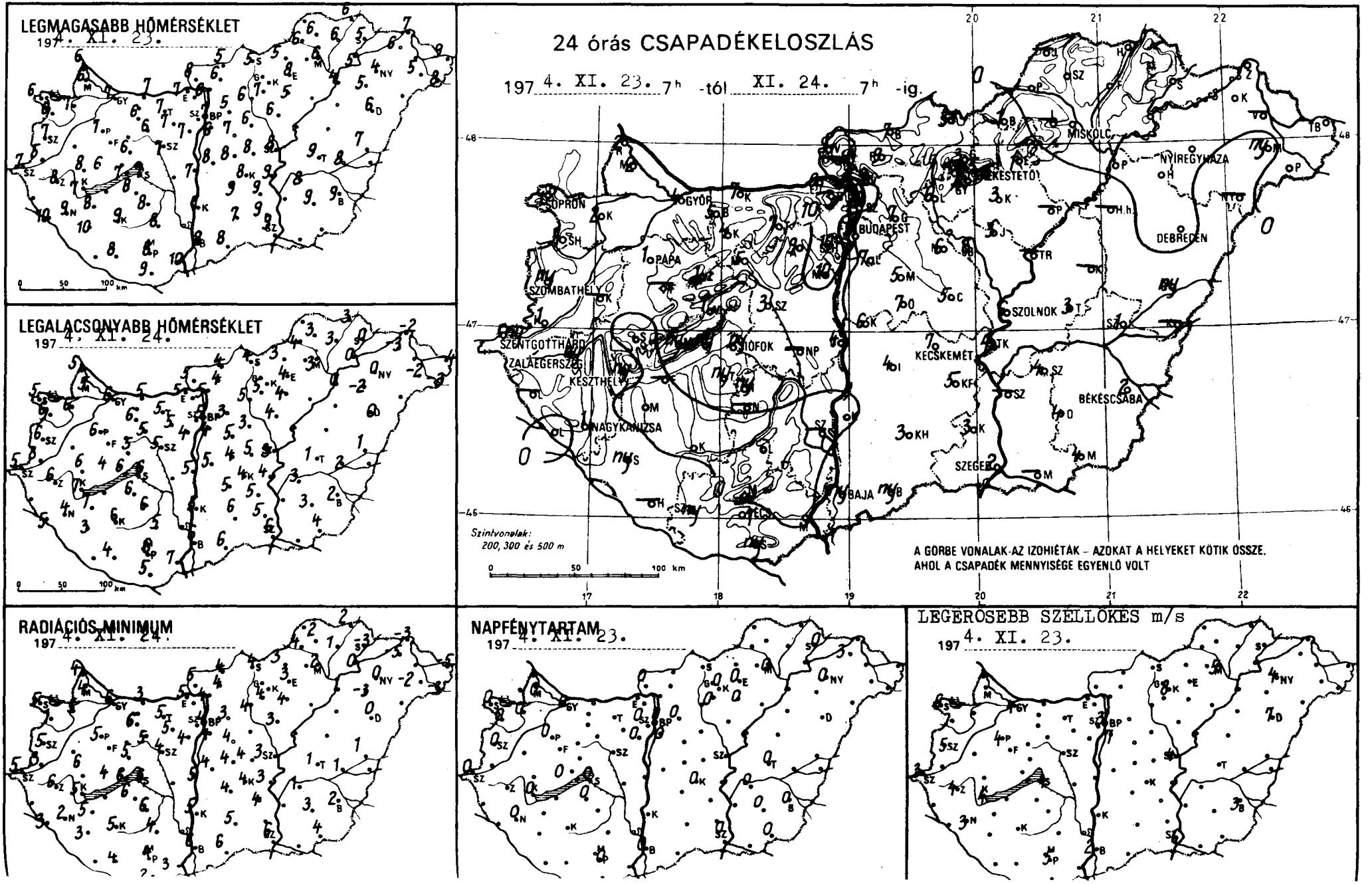
LEGMAGASABB HŐMÉRSÉKLET
197 4. XI. 23.
LEGALACSONYABB HŐMÉRSÉKLET
197 4. XI. 24.
24 órás CSAPADÉKELOSZLÁS
197 4. XI. 23. 7h -tól XI. 24. 7h -ig.
SOPRON
GYŐR
MISKOLC
NYÍREGYHÁZA
BUDAPEST
DEBRECEN
SZOMBATHELY
PAPA
SZOLNOK
SZENTGOTTHÁRD
ZALAEGERSZEG
SIÓFOK
KECSKEMÉT
KESZTHELY
NAGYKANIZSA
BÉKÉSCSABA
SZEGED
BAJA
Szintvonalak:
200, 300 és 500 m
A GÖRBE VONALAK AZ IZOHIÉTÁK – AZOKAT A HELYEKET KÖTIK ÖSSZE, AHOL A CSAPADÉK MENNYISÉGE EGYENLŐ VOLT
RADIÁCIÓS MINIMUM
197 4. XI. 24.
NAPFÉNYTARTAM
197 4. XI. 23.
LEGERŐSEBB SZÉLLÖKÉS m/s
197 4. XI. 23.

	1974.XI.24. 07 h -ig az utolsó 24 óra adatai							1974.XI.24. 07 h -ig az utolsó 24 óra adatai						
	csapadék (mm)		max. hőmérséklet	min. hőmérséklet	rad. min.	napos órák		csapadék (mm)		max. hőmérséklet	min. hőmérséklet	rad. min.	napos órák	
Győr	4		7	6	6	0	Vác	9	=	6	5	4		
Kapuvár	2		7	6	5	0	Vámosmikola	9		8	5	5	0	
Mosonmagyaróvár	2		6	5	4	0	Baja	ny		8	6	6	0	
Rajka	2		6	5	4		Bácsalmás	ny		8	6	6		
Sopron	1		6	5	5	0	Izsák	4		9	5	4		
Sopronhorpács	1		6	6	1	0	Kalocsa	•		7	5	5		
Káld	-		-	-	-		Kecskemét	7		8	4	4	0	
Körmend	1		5	3	3		Kiskunf. háza	5		9	5	4		
Szentgotthárd	ny		7	5	5	0	Kiskunhalas	3		7	6	5		
Szombathely	ny		7	6	5	0	Kunszentmiklós	6		8	5	4		
Lenti	-		-	-	-		Tiszakécske	4		9	4	3		
Letenye	•	=	10	5	3		Balassagyarmat	7		5	4	4		
Nagykanizsa	1		9	4	2	0	Romhány	9		6	4	4		
Zalaegerszeg	ny		8	6	6		Salgótarján	3		5	4	4		
Farkasgyepű	-		-	-	-		Eger	1		8	4	3	0	
Keszthely	ny		7	7	5	0	Galyatető	3		5	1	1		
Mencshely	ny	=	6	4	4	0	Gyöngyös	4		7	5	4	0	
Pápa	1		7	6	5	0	Kékestető	5	* *	1	-1	-1	0	
Sümeg	•	=	8	6	6		Kompolt	3		5	4	4	0	
Tihany	ny	=	7	6	6		Lőrinci	6		6	5	4		
Veszprém	1	=	6	5	5		Poroszló	-		-	-	-		
Zirc	1		5	3	3		Jászapáti	3		6	4	3		
Fonyód	-		-	-	-		Jászberény	6		6	5	3		
Homokszt. györgy	-		-	-	-	-	Karcag	-		-	-	-		
Kaposvár	•		9	6	5		Szolnok	6		8	3	3	0	
Marcali	•		8	7	5		Tiszaroff	-		-	-	-		
Siófok	ny		7	6	6	0	Túrkeve	3		9	1	1	0	
Somogyszob	ny		10	3	3		Kistelek	3		9	5	-		
Tab	ny	=	8	6	6		Makó	-		-	-	-		
Bábolna	5		7	5	5		Szeged	2		9	6	6	0	
Esztergom	6		7	5	5		Szentes	-		-	-	-		
Kisbér	4	=	6	6	6		Borsodnádasd	1		5	3	3		
Komárom	7		7	5	3		Fügöd	•		6	3	1		
Tatabánya	7		7	5	5		Hidasnémeti	•		6	3	2		
Alcsútdoboz	9		7	5	5		Jósvafő	-		-	-	-	-	
Dunaújváros	4	=	7	5	5		Lillafüred	-		-	-	-		
Martonvásár	10		7	4	4	0	Miskolc	•		6	3	2	0	
Mór	5		6	5	5		Putnok	•		6	4	4		
Nagyhörcsökp.	-		-	-	-		Sárospatak	•		5	0	-3	0	
Szabadbattyán	3	=	7	5	4		Szendrőlád	•	=	6	3	2		
Tegszemcse	ny	=	8	6	6	0	Tokaj	•	⌒	5	0	0		
Tengyel	•	=	8	5	4		Kisvárda	•	=	6	-3	-5	3	
Nagykónyi	-		-	-	-		Mátészalka	ny	=	5	-2	-2		
Szekszárd	-		-	-	-		Nyíregyháza	•	=	4	0	0	0	
Mátraterő	•	=	7	4	3		Nyírlugos	-		-	-	-		
Mohács	•		10	7	3		Pátyod	•	=	8	-3	-3		
Pécs	1		8	6	4	0	Tiszabecs	•		9	-4	-5		
Siklos	ny	=	9	5	2		Vásárosnamény	-		-	-	-		
Szigetvár	ny		8	4	4		Záhony	•	=⌒	7	-2	-3		
Bp. Lőrinc	7		6	4	4	0	Berettyóújfalu	ny	=	7	1	1		
Bp. Met. Int.	9	=	7	5	4	0	Debrecen	•	=	6	0	0	0	
Bp. Szab. hegy	10	=	5	2	2	0	Hajdúdorog	•		5	-2	-3		
Cegléd	5		8	5	4		Hortobágy	-		-	-	-		
Dobogókő	-		-	-	-		Körösszakál	-		-	-	-		
Fodöllő	7		5	3	3	0	Polgár	•		4	0	1		
Királyrét	-		-	-	-		Békéscsaba	2		9	2	2	0	
Monor	5		7	5	4		Mezőhegyes	4		9	4	4	0	
Nagykáta	6		6	3	3		Orosháza	4		9	3	3	0	
Orkény	7		8	4	4		Szarvas	4		8	3	1	0	
Szentendre	10		6	4	4		Szeghalom	1		8	2	1		

Árpádtető

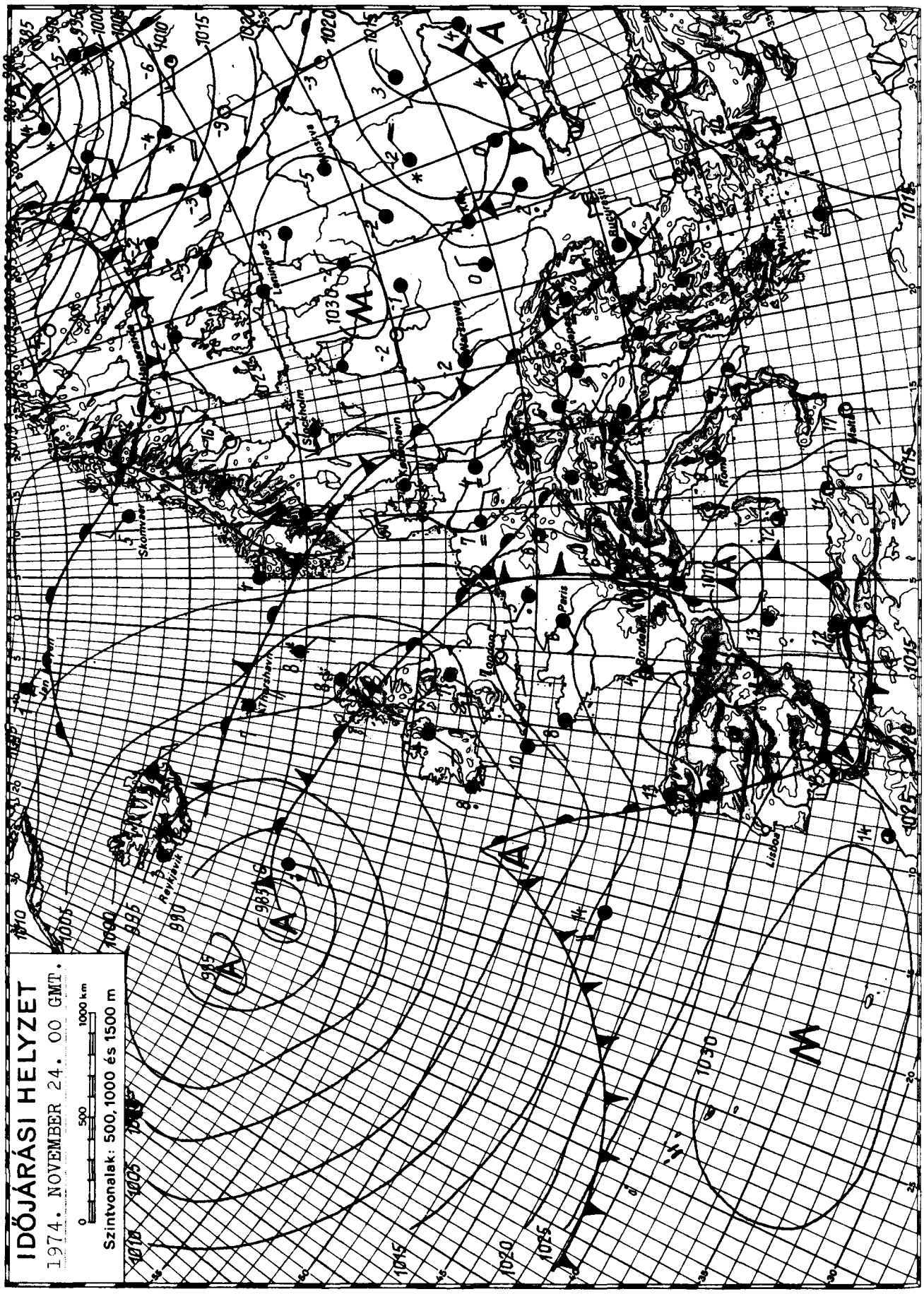

KIADJA: ORSZÁGOS METEOROLÓGIAI SZOLGÁLAT
Készíti: Központi Előrejelző Intézet Előrejelző Osztálya — T.: 273-018 — Megjelenik naponként —
Évi előfizetési díja: 720,—Ft — Megrendelhető: 1024 Budapest, II., Kitaibel Pál u. 1. Telefon: 353-500,
Kiadásért felel: az OMSZ elnöke — Szerkesztésért felel: a KEI igazgatója

OFFSET

IDŐJÁRÁSI NAPIJELENTÉS

ЕЖЕДНЕВНЫЙ МЕТЕОРОЛОГИЧЕСКИЙ БЮЛЛЕТЕНЬ • DAILY WEATHER REPORT
BULLETIN QUOTIDIEN DE TEMPS • TÄGLICHER WETTERBERICHT

87. évfolyam 329. szám + Budapest + 1974. november 25. hétfő

Az időjárási helyzet és a várható időjárás:

Északnyugat-Európa felett elhelyezkedő nagy kiterjedésü ciklon déli felén folyamatosan óceáni nedves és jobbára enyhe léghullámok áramlanak szárazföldünk középső és északi vidékeire. Hatásukra a Német-sikságon, az Alpok környékén, a Benelux-államokban és a Skandináv-félsziget nagy részén változékony, többfelé csapadékos, de az évszakhoz képest enyhe az idő. Kontinensünk keleti felén található magas nyomású képződmény következtében a leszálló légmozgások, valamint a helyi tényezők alakitják ki az időjárást. Igy Kelet- és Délkelet-Európában az esti és a reggeli órákban kialakuló ködöktől eltekintve, napközben száraz, változóan felhős az idő. A köd egy része, főként a Fekete-tenger vidékén napközben is megmarad és ott a nappali felmelegedés nem éri el az évszaknak megfelelő szintet. A Kárpát-medencében a következő 36 órában az óceáni levegő további hullámai határozzák meg az időjárást.

Hazánkban az északkeleti megyék kivételével, erősen felhős, borult idő volt. Ugyanakkor az északkeleti országrészben 4, 7 órán át sütött a nap. Főként a Dunántúl nyugati felén kialakult ködökből ködszitálás is keletkezett, de ezek csapadékmennyisége nem volt számottevő. A kora délutáni órák hőmérséklete 4, 10 fok között volt. Hétfő hajnalra általában 0, +6, északkeleten helyenként 0, -2 fokig hült le a levegő. Délelőtt többfelé borult maradt az ég, egy-két helyen a Dunántúlon esett az eső. Az északnyugati megyékben megerősödött a déli szél. A hőmérséklet 11 órakor 3, 8 fok között váltakozott.

Ma 12 órakor Budapesten a hőmérséklet 4 fok, a tengerszintre átszámitott légnyomás 762 mm, erősen süllyedő irányzatú.

Várható időjárás kedd estig:

Hétfőn erősen felhős, borult idő, kedden időnként felszakadozó felhőzet, többfelé futó esővel.
Élénk, időnként megerősödő, a Dunántúlon helyenként viharos lökésekkel kisért déli, délnyugati szél.
Változékony, az évszakhoz képest enyhe idő.
Várható legalacsonyabb éjszakai hőmérséklet: 0, +5
legmagasabb nappali hőmérséklet kedden: 6, 11 fok között.

Dunay Sándorné s.k.

. TÁVOLABBI KILÁTÁSOK PÉNTEK REGGELIG:

Időnként élénk északnyugati széllel változékony idő. Felhőátvonulások többfelé esővel.
A legalacsonyabb hajnali hőmérséklet: -1, +4, a legmagasabb nappali hőmérséklet 5, 10 fok között lesz.
Jelentős mennyiségü csapadék /legalább 5 mm/ az ország területének 60 százalékán várható.

KÖZÉPTÁVU ELŐREJELZŐ OSZTÁLY

A hőmérséklet napi középértéke és eltérése a 100 évi átlagtól /Budapesten/:

1974. XI. 24.:	6,1 C°	+2,7 C°

1871 óta ezen a napon Budapesten előfordult

legmagasabb hőmérséklet: 15,1 C° /1969/,
legalacsonyabb hőmérséklet: -9,3 C° /1918/.

74.0058.

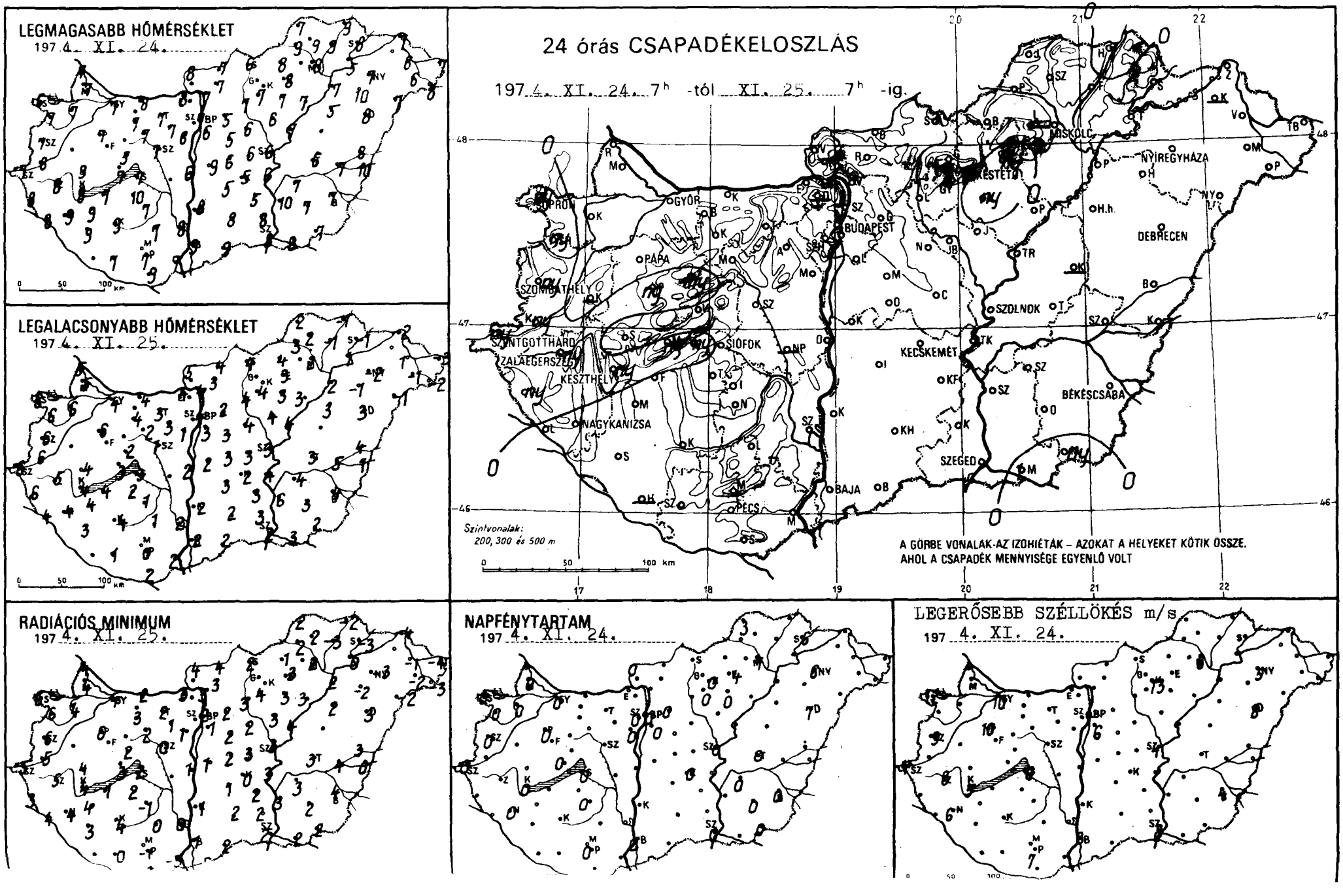
LEGMAGASABB HŐMÉRSÉKLET
1974. XI. 24.
LEGALACSONYABB HŐMÉRSÉKLET
1974. XI. 25.
24 órás CSAPADÉKELOSZLÁS
1974. XI. 24. 7h -tól XI. 25. 7h -ig.
Szintvonalak:
200, 300 és 500 m
A GÖRBE VONALAK AZ IZOHIÉTÁK – AZOKAT A HELYEKET KÖTIK ÖSSZE,
AHOL A CSAPADÉK MENNYISÉGE EGYENLŐ VOLT
RADIÁCIÓS MINIMUM
1974. XI. 25.
NAPFÉNYTARTAM
1974. XI. 24.
LEGERŐSEBB SZÉLLÖKÉS m/s
1974. XI. 24.

	197 4. XI. 25 07 h -ig az utolsó 24 óra adatai							197 4. XI. 25. 07 h -ig az utolsó 24 óra adatai						
	csapadék (mm)		max. hőmérséklet	min. hőmérséklet	rad. min.	napos órák		csapadék (mm)		max. hőmérséklet	min. hőmérséklet	rad. min.	napos órák	
Győr	.		7	4	4	0	Vác	.		7	4	3		
Kapuvár	.		7	6	4	0	Vámosmikola	.		8	5	4	0	
Mosonmagyaróvár	.		7	5	4	0	Baja	.		9	2	1	0	
Rajka	.		7	5	4		Bácsalmás	.		9	2	2		
Sopron	ny	≡ ,	6	6	6	0	Izsák	.		5	3	1		
Sopronhorpács	ny	,	7	6	6	0	Kalocsa	.		8	2	1		
Káld	–		–	–	–		Kecskemét	.		5	2	0	0	
Körmend	ny		8	6	5		Kiskunf. háza	.		5	3	2		
Szentgotthárd	ny	,	7	6	5	0	Kiskunhalas	.		8	2	2		
Szombathely	ny	≡ ,	7	6	6	0	Kunszentmiklós	.		9	2	1		
Lenti	ny		8	6	3		Tiszakécske	.		6	4	3		
Letenye	.	≡	8	4	4		Balassagyarmat	.		7	4	4		
Nagykanizsa	.		9	4	4	0	Romhány	.		7	3	3		
Zalaegerszeg	ny	,	8	5	5		Salgótarján	.		6	4	2		
Farkasgyepű	ny	≡ ,	4	3	2		Eger	ny	,	8	3	3	4	
Keszthely	ny		8	4	4	0	Galyatető	.		6	1	-1		
Mencshely	ny	≡ ,	5	2	1	0	Gyöngyös	.		7	4	4	0	
Pápa	.		7	6	6	0	Kékestető	.	≡	0	-2	-2	0	
Sümeg	.	≡	9	4	4		Kompolt	ny	,	7	3	3	0	
Tihany	ny	≡ ,	7	3	3		Lőrinci	.		7	4	3		
Veszprém	.		5	2	2		Poroszló	.		7	3	3		
Zirc	ny	≡ ,	4	1	1		Jászapáti	.		6	4	3		
Bonyód	.		7	4	1		Jászberény	.		6	4	3		
Homokszt. györgy	–		–	–	–	–	Karcag	–		–	–	–		
Kaposvár	.		9	4	4		Szolnok	.		6	3	3	0	
Marcali	.		9	4	4		Tiszaroff	.		7	4	4		
Siófok	.	≡	7	3	2	0	Túrkeve	.		6	3	3	0	
Somogyszob	.	≡	9	3	3		Kistelek	.		8	3	2		
Tab	.		10	2	2		Makó	1		8	3	2		
Babolna	.		8	3	3		Szeged	.		8	2	2	0	
Esztergom	.		8	4	3		Szentes	.		10	6	3		
Kisbér	.	≡	7	4	3		Borsodnádasd	.		8	4	1		
Komárom	.		8	4	2		Füged	.		9	-1	-3		
Tatabánya	.		7	3	2		Hidasnémeti	1		9	-1	-2		
Mesútdoboz	.		7	3	1		Jósvafő	.		7	2	2	3	
Dunaújváros	.		6	2	1		Lillafüred	–		–	–	–		
Martonvásár	.		6	1	1	0	Miskolc	.		8	2	2	7	
Mór	.		7	2	2		Putnok	.		9	3	2		
Nagyhörcsökp.	–		–	–	–		Sárospatak	.		8	-1	-3	6	
Szabadbattyán	.	∩	7	1	0		Szendrőlád	.		9	2	2		
Tegszemcse	.		7	1	-1	0	Tokaj	.		5	1	0		
Tengyel	.		7	1	0		Kisvárda	–		–	–	–		
Nagykónyi	.		7	3	2		Mátészalka	.		6	-1	-2		
Szekszárd	.		8	2	0		Nyíregyháza	.		7	-2	-3	6	
Árpácatető	.		6	1	0		Nyírlugos	.		7	-1	-2		
Mohács	.		7	2	-3		Pátyod	.	⌣	8	-2	-3		
Pécs	.		7	0	-1	0	Tiszabecs	.		7	-3	-4		
Siklós	.	∩	9	2	1		Vásárosnamény	.		6	1	-1		
Szigetvár	.		7	1	0		Záhony	.		7	-2	-4		
Bp. Lőrinc	.		6	3	1	0	Berettyóújfalu	.		8	4	3		
Bp. Met. Int.	.	=	7	4	2	0	Debrecen	.		8	3	3	7	
Bp. Szab. hegy	.		4	0	0	0	Hajdúdorog	.		10	-1	-2		
Cegled	.		6	3	3		Hortobágy	.		5	3	2		
Dorbogókő	–		–	–	–		Körösszakál	.		10	1	0		
Gödöllő	.		5	2	2	0	Polgár	.		7	2	2		
Kálályrét	.		6	3	3		Békéscsaba	.		7	4	4	0	
Mónor	.		5	3	2		Mezőhegyes	ny	,	7	2	2	0	
Nagykáta	.		6	4	2		Orosháza	.		7	3	2	0	
Orkény	.		6	3	2		Szarvas	.		7	4	3	0	
Szentendre	.	≡	7	4	3		Szeghalom	.		7	5	4		

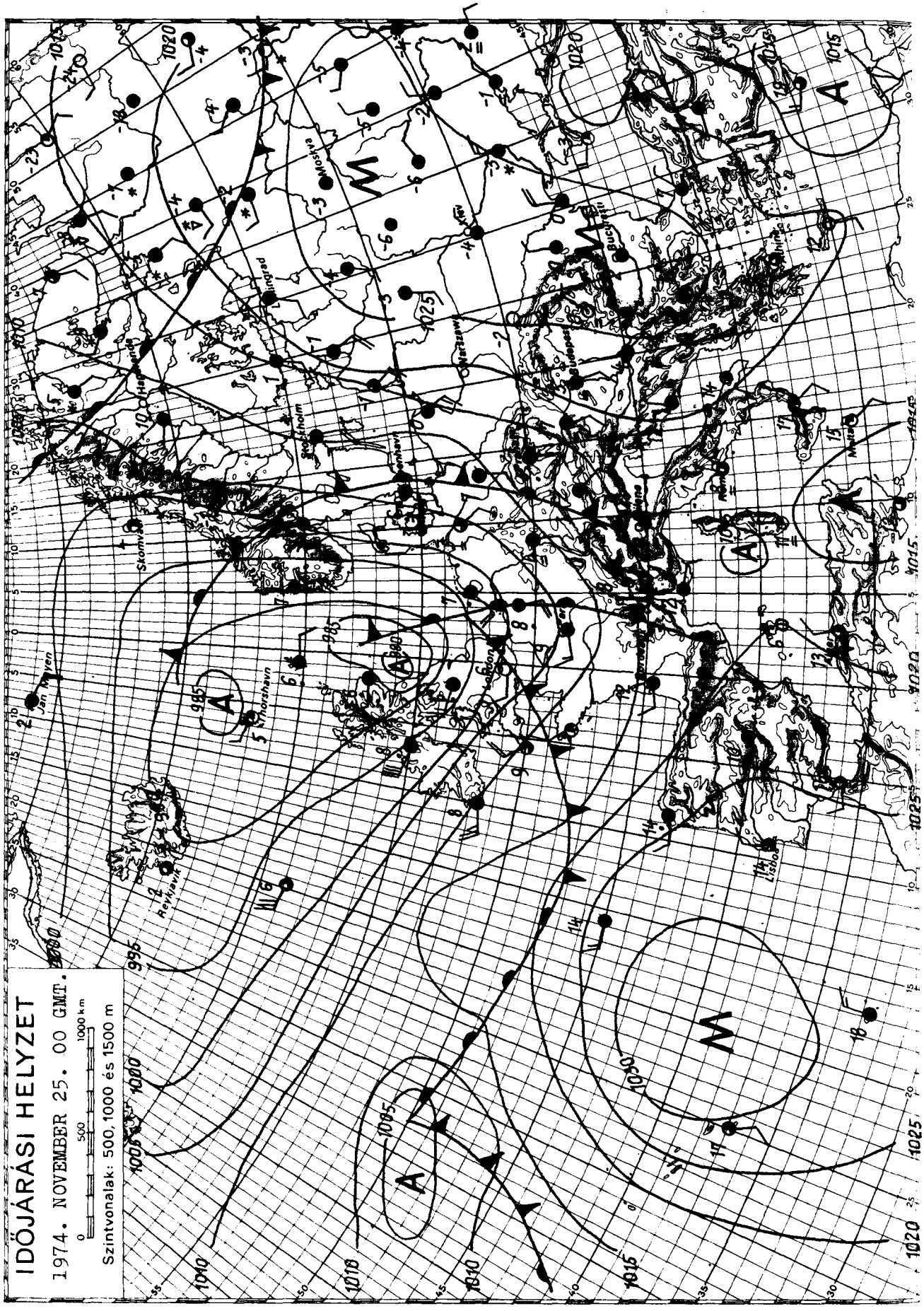

KIADJA: ORSZÁGOS METEOROLÓGIAI SZOLGÁLAT
Készíti: Központi Előrejelző Intézet Előrejelző Osztálya — T.: 273-018 — Megjelenik naponként
Évi előfizetési díja: 720,—Ft — Megrendelhető: 1024 Budapest, II., Kitaibel Pál u. 1. Telefon: 353-500,
Kiadásért felel: az OMSZ elnöke — Szerkesztésért felel: a KEI igazgatója

IDŐJÁRÁSI NAPIJELENTÉS

ЕЖЕДНЕВНЫЙ МЕТЕОРОЛОГИЧЕСКИЙ БЮЛЛЕТЕНЬ • DAILY WEATHER REPORT
BULLETIN QUOTIDIEN DE TEMPS • TÄGLICHER WETTERBERICHT

87. évfolyam 330. szám + Budapest + 1974. november 26. kedd

Az időjárási helyzet és a várható időjárás:

Európa időjárását egyetlen, 2-3 ezer km átmérőjü áramlásrendszer határozza meg. Az áramlásrendszer középpontja a Skandináv-félsziget déli része felett van. A Koppenhága-Budapest vonaltól keletre fekvő területeken déli áramlással enyhe levegő vonul a sarkvidék irányába. Vonulását a Szovjetunió európai területének déli részén esők, többfelé köd, az északra fekvő vidékeken havazás jelzi. A vonaltól nyugatra hüvös, óceáni levegő van, amely egyre beljebb hatol a kontinensre. Hétfő délután a Kárpát-medencét elérte a hüvös, óceáni levegő egyik hulláma. Az előtte kissé lassabban haladó enyhe levegővel keveredve sokfelé okozott esőt. A nagy kiterjedésü áramlásrendszerbe az elmúlt 24 órában a francia óceáni partvidéknél egy újabb ág kapcsolódott, szubtrópusi levegő kezd áramlani nagy sebességgel a szárazföld belseje felé.

Hazánkban hétfőn egész nap borult volt az ég. A déli, délutáni órákban délnyugaton esni kezdett az eső, az esőzés gyorsan átterjedt az egész országra. A kedd reggel 7 óráig lehullott csapadékmennyiség kevés hely kivételével mindenhol elérte a 10 mm-t, az ország legnagyobb részén 15 mm körüli mennyiséget mértek, de Zircről 25, Siklósról 26 mm-t jelentettek. A legmagasabb nappali hőmérséklet 3, 9 fok között volt. Kedd hajnalra 1, 6 fokig hült le a levegő. Délelőtt a keleti megyékben még sokfelé esett az eső, az ország nagyobb részén azonban már felszakadozott a felhőzet. A hőmérséklet 11 órára 3, 9 fokig emelkedett.

Ma 12 órakor Budapesten a hőmérséklet 8 fok, a tengerszintre átszámított légnyomás 758 mm, változatlan.

Várható időjárás szerda estig:

Kedden változóan felhős idő, elszórtan esővel, szerdán nyugat felől növekvő felhőzet, a Dunántúlon többfelé újabb esővel.
Kedden általában mérsékelt, változó irányú, a Dunántúlon időnként élénk északi, szerdára délkeleti, délire forduló és megélénkülő szél.
Éjszaka néhány helyen köd.
Várható legalacsonyabb éjszakai hőmérséklet: -2, +3,
legmagasabb nappali hőmérséklet szerdán: 5, 9 fok között.

Bóna Márta s.k.

A hőmérséklet napi középértéke és eltérése a 100 évi átlagtól /Budapesten/:

1974. XI. 25.:	5,0 C°	+1,8 C°

1871 óta ezen a napon Budapesten előfordult

Legmagasabb hőmérséklet: 15,0 C° /1906/,
Legalacsonyabb hőmérséklet: -9,9 C° /1884/.

74.0059.

LEGMAGASABB HŐMÉRSÉKLET

197 4. XI. 25.

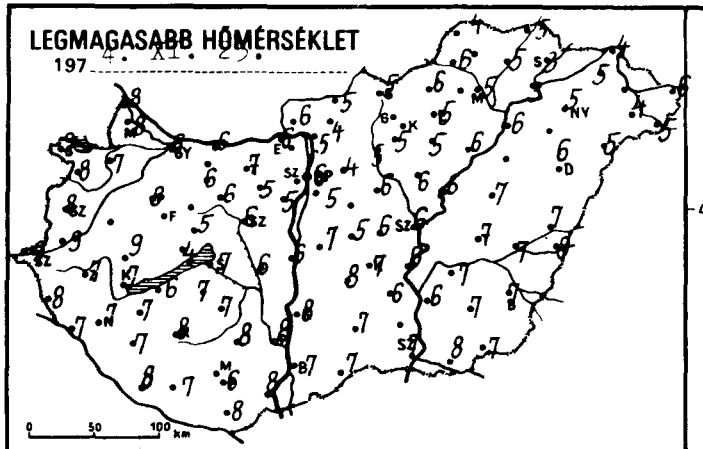

LEGALACSONYABB HŐMÉRSÉKLET

197 4. XI. 26.

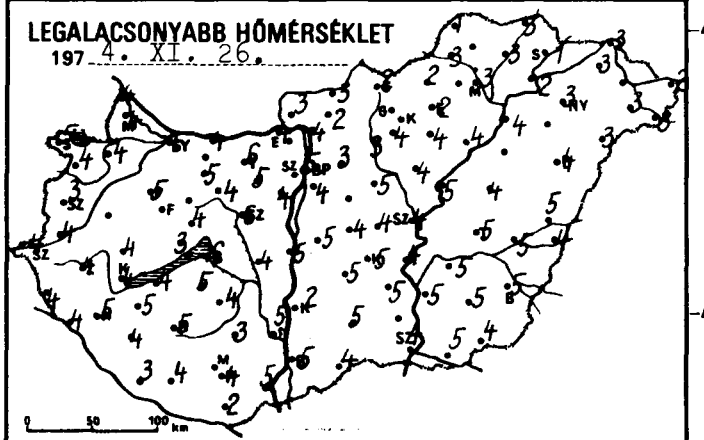

RADIÁCIÓS MINIMUM

197 4. XI. 26.

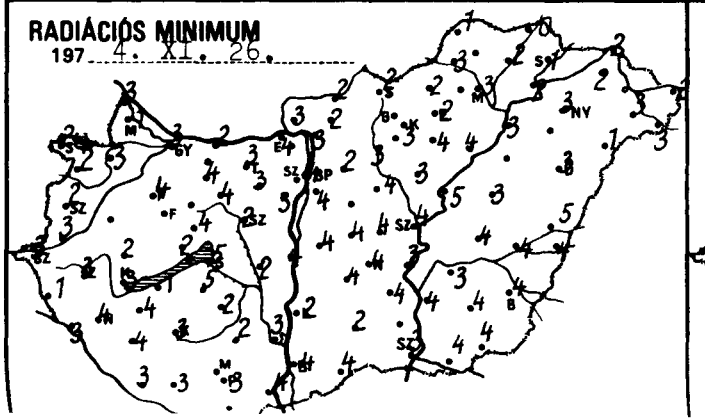

24 órás CSAPADÉKELOSZLÁS

197 4. XI. 25. 7h -tól XI. 26. 7h -ig.

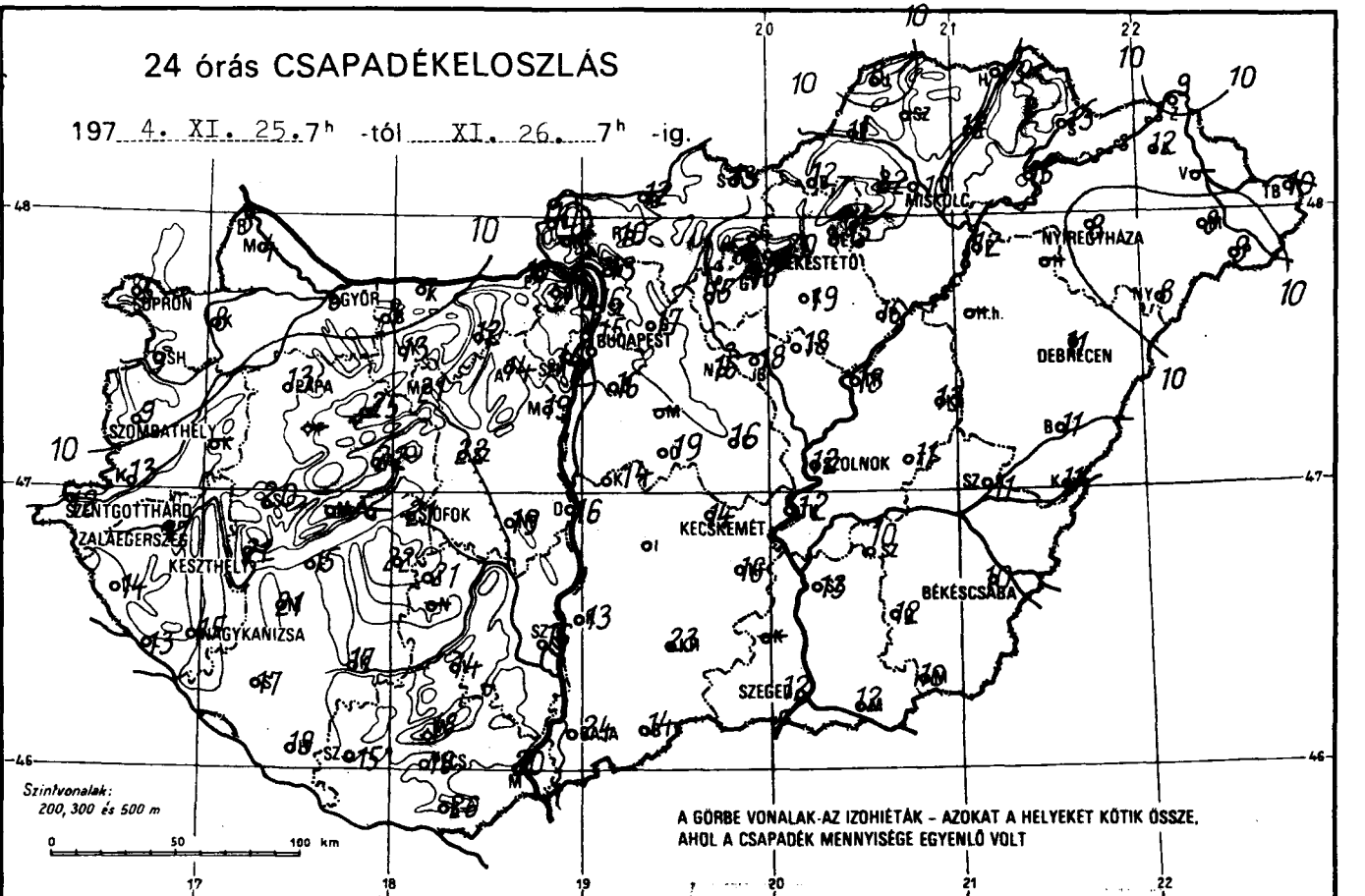

NAPFÉNYTARTAM

197 4. XI. 25.

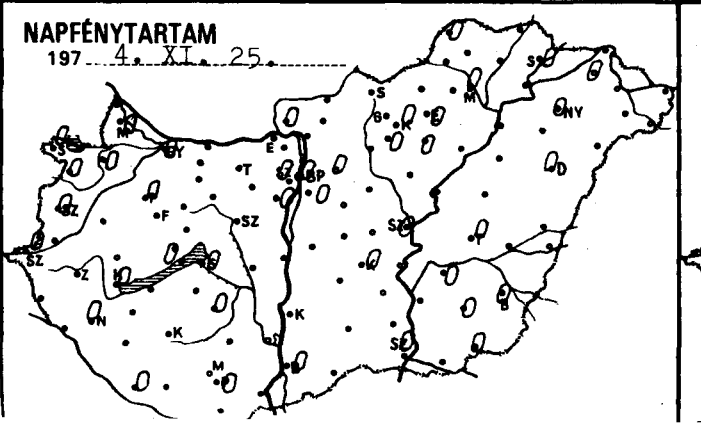

LEGERŐSEBB SZÉLLÖKÉS m/s

197 4. XI. 25.

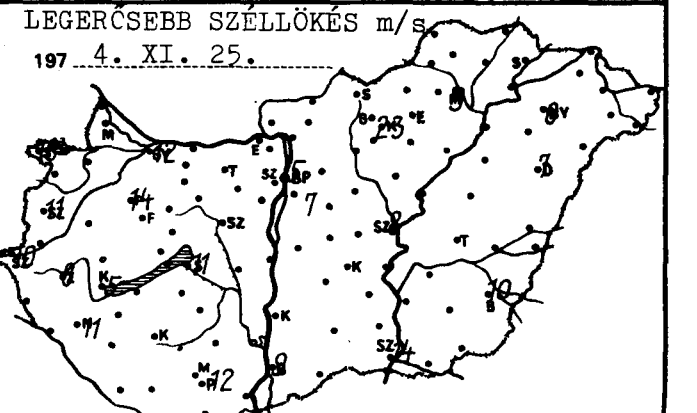

	1974. XI. 26. 07 h -ig az utolsó 24 óra adatai							1974. XI. 26. 07 h -ig az utolsó 24 óra adatai						
	csapadék (mm)		max. hőmérséklet	min. hőmérséklet	rad. min.	napos órák		csapadék (mm)		max. hőmérséklet	min. hőmérséklet	rad. min.	napos órák	
Győr	6		6	4	3	0	Vác	13		5	4	3		
Kapuvár	8		7	4	3	0	Vámosmikola	10		6	3	3	0	
Mosonmagyaróvár	4		8	4	1	0	Baja	24		7	5	4	0	
Rajka	3		8	4	3		Bácsalmás	14		7	4	4		
Sopron	5		9	5	2	0	Izsák	11		8	5	4		
Sopronhorpács	9		8	4	2	0	Kalocsa	13		8	2	2		
Káld	-		-	-	-		Kecskemét	14		7	5	4	0	
Körmend	13		9	4	3		Kiskunf. háza	16		6	5	4		
Szentgotthárd	12		9	4	3	0	Kiskunhalas	23		7	5	2		
Szombathely	9		8	3	2	0	Kunszentmiklós	14		7	5	4		
Lenti	14		8	4	1		Tiszakécske	12		6	4	3		
Letenye	13		7	4	3		Balassagyarmat	12		5	3	2		
Nagykanizsa	15		7	5	4	0	Romhány	10		4	2	2		
Zalaegerszeg	17		7	4	3		Salgótarján	13		5	2	2		
Farkasgyepű	-		-	-	-		Eger	15		5	2	2	0	
Keszthely	21		7	4	3	0	Galyatető	-		-	-	-		
Mencshely	-		4	3	2	0	Gyöngyös	16		5	4	3	0	
Pápa	13		8	5	4	0	Kékestető	20	*	0	-2	-2	0	
Sümeg	20		9	4	2		Kompolt	19		5	4	4	0	
Tihany	-		-	-	-		Lőrinci	15		5	3	3		
Veszprém	22		5	4	4		Poroszló	16		6	4	4		
Zirc	25		5	3	2		Jászapáti	18		6	4	3		
Fonyód	15		6	4	1		Jászberény	18		6	4	3		
Homokszt. györgy	19		8	3	3	0	Karcag	13		7	4	3		
Kaposvár	17		8	5	3		Szolnok	12		6	4	4	0	
Marcali	21		7	5	4		Tiszaroff	18		6	5	5		
Siófok	21		7	6	5	0	Túrkeve	11		7	5	4	0	
Somogyszob	17		7	4	4		Kistelek	-		-	-	-		
Tab	22		7	5	5		Makó	12		8	5	4		
Bábolna	8		6	4	3		Szeged	12		7	4	3	0	
Esztergom	10		6	4	4		Szentes	13		6	5	4		
Kisbér	13		6	5	4		Borsodnádasd	12		6	2	2		
Komárom	7		6	4	2		Füged	12		5	3	2		
Tatabánya	12		7	6	3		Hidasnémeti	13		5	3	0		
Alcsútdoboz	14		5	5	3		Jósvafő	8		4	1	1	0	
Dunaújváros	16		6	5	4		Lillafüred	22		5	-1	-1		
Martonvásár	19		5	4	3	0	Miskolc	10		5	3	3	0	
Mór	21	▽	6	4	4		Putnok	11	*	6	3	3		
Nagyhörcsökp.	19		6	4	2		Sárospatak	13		3	1	1	0	
Szabadbattyán	22		6	6	2		Szendrőlád	-		-	-	-		
Tregszemcse	21		7	4	2	0	Tokaj	15		3	2	2		
Lengyel	14		8	3	2		Kisvárda	12		5	3	2	0	
Nagykónyi	-		-	-	-		Mátészalka	8		4	3	2		
Szekszárd	16		8	5	3		Nyíregyháza	8		5	3	3	0	
Kápolnatető	18		5	2	2		Nyírlugos	8		5	3	1		
Mohács	20		8	5	4		Pátyod	9	▽	5	3	3		
Pecs	18		6	4	3	0	Tiszabecs	10		6	2	2		
Siklós	26		8	2	1		Vásárosnamény	-		-	-	-		
Szigetvár	15		7	4	3		Záhony	9		4	3	2		
Bp. Lőrinc	16		5	4	4	0	Berettyóújfalu	11		7	5	5		
Bp. Met. Int.	15	▽	6	5	4	0	Debrecen	11		6	4	3	0	
Bp. Szab. hegy	14		3	2	0	0	Hajdúdorog	-		-	-	-		
Cegléd	16		6	4	4		Hortobágy	-		-	-	-		
Dobogókő	17		2	0	0		Körösszakál	11		8	4	4		
Gödöllő	17		4	3	2	0	Polgár	12	▽	6	4	3		
Királyrét	-		-	-	-		Békéscsaba	10		7	5	4	0	
Monor	-		-	-	-		Mezőhegyes	10		7	4	4	0	
Nagykáta	16		6	5	4		Orosháza	12		7	5	4	0	
Örkény	19		5	4	4		Szarvas	10		7	5	3	0	
Szentendre	16		5	4	4		Szeghalom	11		7	5	4		

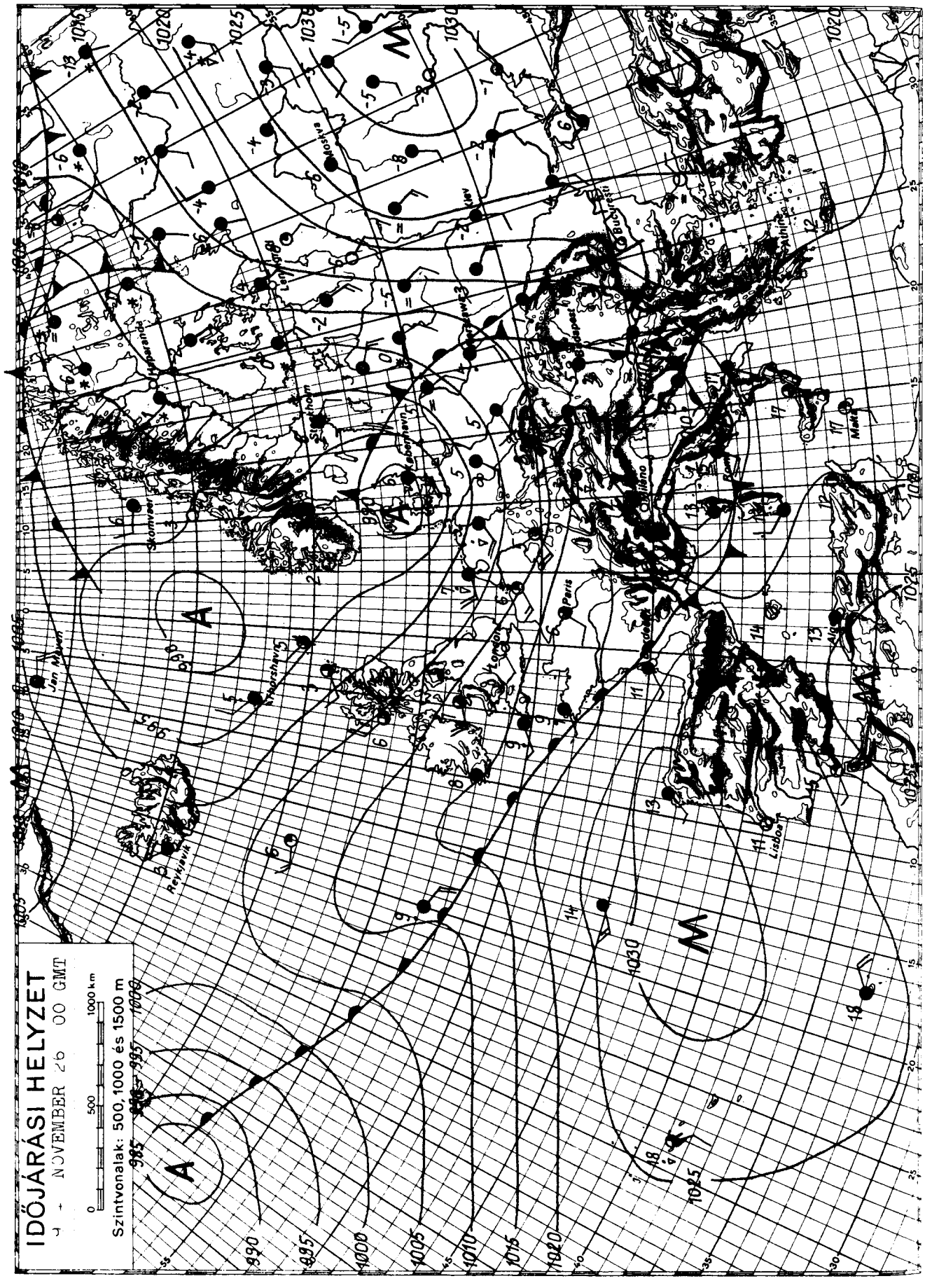

KIADJA: ORSZÁGOS METEOROLÓGIAI SZOLGÁLAT

Készíti: Központi Előrejelző Intézet Előrejelző Osztálya — T.: 273 - 018 — Megjelenik naponként

Évi előfizetési díja: 720,—Ft — Megrendelhető: 1024 Budapest, II., Kitaibel Pál u. 1. Telefon: 353-500,

Kiadásért felel: az OMSZ elnöke — Szerkesztésért felel: a KEI igazgatója

IDŐJÁRÁSI NAPIJELENTÉS

ЕЖЕДНЕВНЫЙ МЕТЕОРОЛОГИЧЕСКИЙ БЮЛЛЕТЕНЬ • DAILY WEATHER REPORT
BULLETIN QUOTIDIEN DE TEMPS • TÄGLICHER WETTERBERICHT

87. évfolyam 331. szám + Budapest + 1974. november 27. szerda

Az időjárási helyzet és a várható időjárás:

Szárazföldünk időjárása továbbra is változékony. Az óceáni enyhe levegő egymást követő léghullámai a Brit-szigeteken és a Balti-tenger térségén át a Skandináv-félsziget és Észak-Európa fölé áramlanak. Hatásukra ezeken a területeken sokfelé csapadékos az időjárás. Ugyancsak esős az idő Olaszországban is. A Szovjetunió európai területének nagy részén havazik. Ma a reggeli órákban Ukrajnában, valamint a Fekete-tenger környékén is havazott. A következő 36 órában a Kárpát-medence időjárása változékony marad.

Hazánkban kedden a Dunántúlon változóan felhős volt az ég, 4, 7 órán át sütött a nap. Máshol felhős idő volt, és csak 1, 3 órás napsütést észleltek. A Dunántúl és a Duna-Tisza köze déli részének kivételével, többfelé esett az eső, helyenként havas eső, északkeleten havazott. A ma reggel 7 óráig lehullott csapadék mennyisége általában 5 mm alatt maradt, csak északkeleten mértek helyenként 5, 7 mm-t. A legmagasabb nappali hőmérséklet északkeleten, ahol egész napon át borult maradt az ég, 3, 6 fok között, máshol 7, 10 fok között alakult. Ma hajnalra általában minusz 1, plusz 3, északkeleten minusz 1, minusz 3 fokig hült le a levegő. A hajnali órákban keleten egy-két helyen köd képződött, amely 11 órára feloszlott. Délelőtt nyugaton derült, keleten erősen felhős volt az ég. Az ország keleti felében helyenként esett az eső. A hőmérséklet 11 órakor 2, 7 fok között váltakozott.

Ma 12 órakor Budapesten a hőmérséklet 5 fok, a tengerszintre átszámított légnyomás 757 mm, alig változik.

Várható időjárás csütörtök estig:

Változóan felhős idő, szerdán szórványosan, csütörtökön többfelé esővel, a hegyeken havazással.
Mérsékelt, időnként megélénkülő északnyugati, nyugati, csütörtökön helyenként megerősödő és délnyugatira forduló szél.
A hajnali órákban néhány helyen köd.
Várható legalacsonyabb éjszakai hőmérséklet: -3, +2,
legmagasabb nappali hőmérséklet csütörtökön: 4, 9 fok között.

Bartha Péterné s.k.

A hőmérséklet napi középértéke és eltérése a 100 évi átlagtól /Budapesten/:

1974. XI. 26.: 6,4 C° +3,7 C°

1871 óta ezen a napon Budapesten előfordult

legmagasabb hőmérséklet: 14,2 C° /1898/,
legalacsonyabb hőmérséklet: -11,0 C° /1884/.

74.0060.

LEGMAGASABB HŐMÉRSÉKLET

1974. XI. 26.

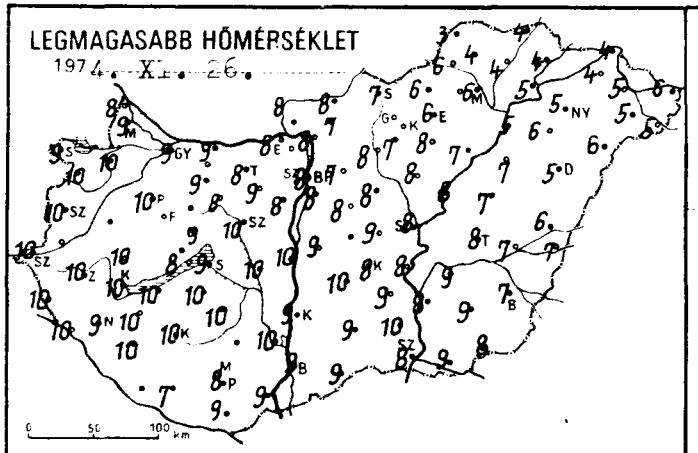

LEGALACSONYABB HŐMÉRSÉKLET

1974. XI. 27.

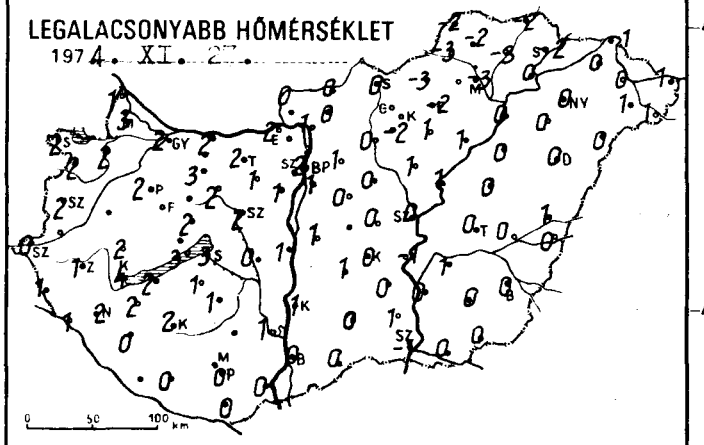

24 órás CSAPADÉKELOSZLÁS

1974. XI. 26. 7h -tól XI. 27. 7h -ig.

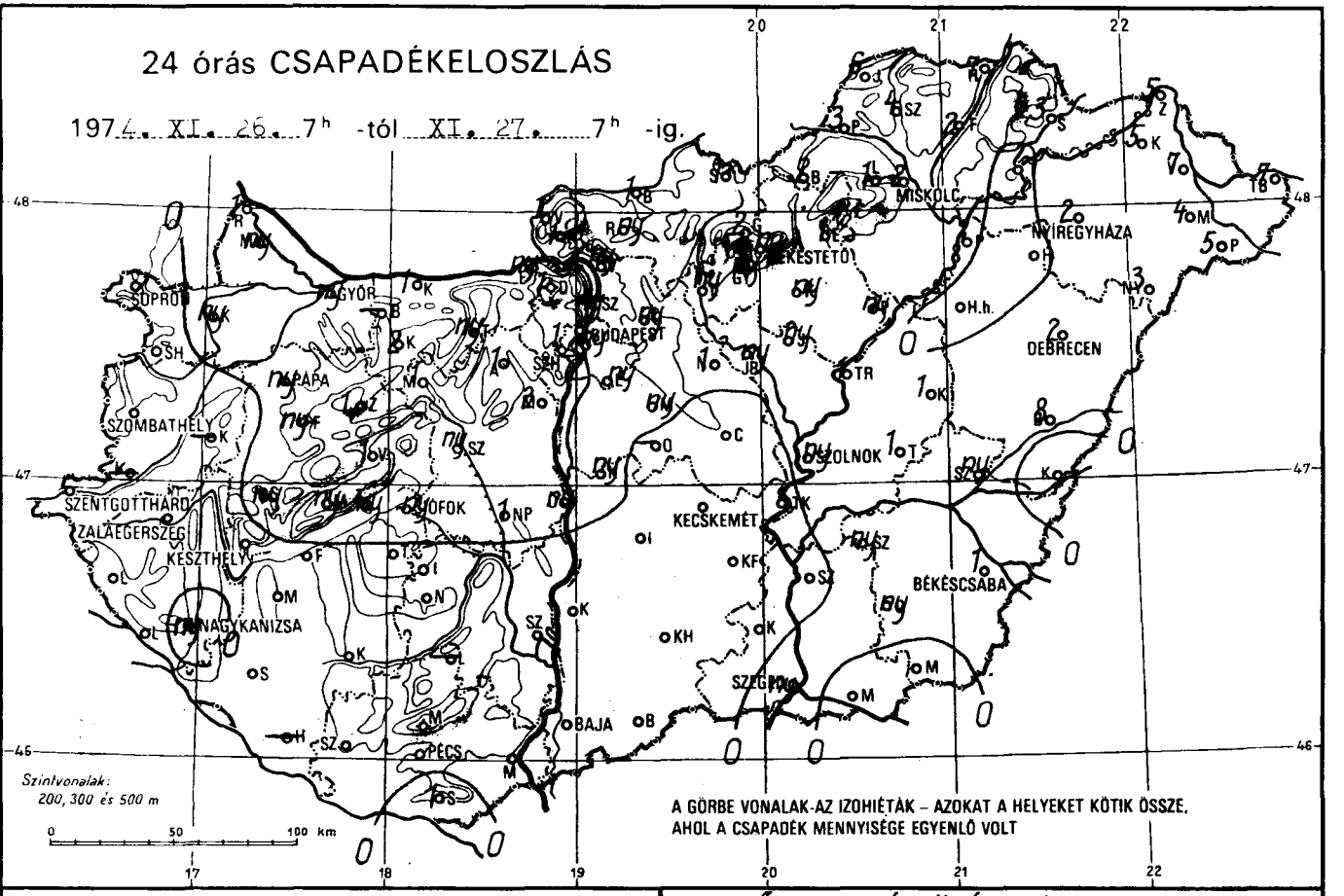

A GÖRBE VONALAK-AZ IZOHIÉTÁK – AZOKAT A HELYEKET KÖTIK ÖSSZE, AHOL A CSAPADÉK MENNYISÉGE EGYENLŐ VOLT

RADIÁCIÓS MINIMUM

1974. XI. 27.

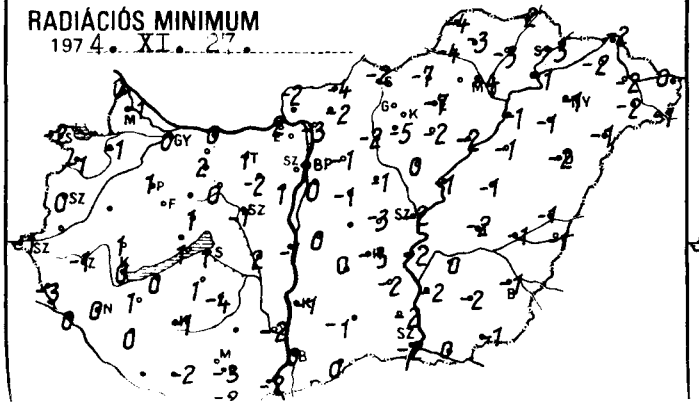

NAPFÉNYTARTAM

1974. XI. 26.

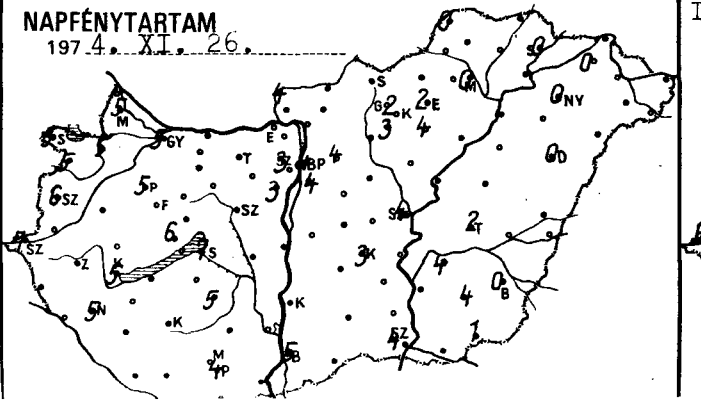

LEGERŐSEBB SZÉLLÖKÉS m/s

1974. XI. 26.

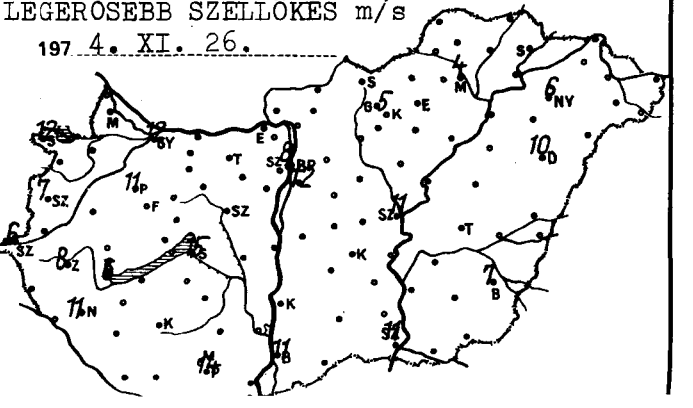

	1974.XI.27. 07 h -ig az utolsó 24 óra adatai							1974.XI.27. 07 h -ig az utolsó 24 óra adatai						
	csapadék (mm)		max. hőmérséklet	min. hőmérséklet	rad. min.	napos órák		csapadék (mm)		max. hőmérséklet	min. hőmérséklet	rad. min.	napos órák
Győr	ny		9	2	0	5	Vác	ny		8	1	-3	
Kapuvár	ny		10	2	-1	5	Vámosmikola	1		8	0	-2	4
Mosonmagyaróvár	ny	,	9	3	-1	5	Baja	.		9	0	0	5
Rajka	1	,	8	1	0		Bácsalmás	.	⌴	9	0	0	
Sopron	.		9	2	-2	5	Izsák	.		10	1	0	
Sopronhorpács	.		10	2	-1	5	Kalocsa	.		9	1	-1	
Káld	-		-	-	-		Kecskemét	.		8	0	-3	3
Körmend	-		-	-	-		Kiskunf. háza	.	⌴	9	0	-2	
Szentgotthárd	.		10	0	-1	7	Kiskunhalas	.	⌴	9	0	-1	
Szombathely	.		10	2	0	6	Kunszentmiklós	ny	,	9	1	0	
Lenti	.		10	1	-3		Tiszakécske	.		8	-1	-2	
Letenye	.		10	1	0		Balassagyarmat	1		8	0	-4	
Nagykanizsa	ny		9	2	0	5	Romhány	ny	,	7	0	-2	
Zalaegerszeg	.		10	1	-1		Salgótarján	1	*	7	0	-2	
Farkasgyepű	ny		8	2	1		Eger	1	*	6	-2	-7	2
Keszthely	.		10	4	0	5	Galyatető	2	*	1	-4	-5	
Mencshely	ny		8	1	0	6	Gyöngyös	ny	,	7	-2	-5	4
Pápa	ny	v̇	10	2	1	5	Kékestető	ny	*	1	-3	-4	2
Sümeg	ny		10	2	1		Kompolt	ny	*	8	1	-2	3
Tihany	ny		8	3	-1		Lőrinci	ny	,	8	0	-2	
Veszprém	1	⌓	9	2	1		Poroszló	ny	, ⌴	7	1	-2	
Zirc	1		8	0	-3		Jászapáti	ny	⌴	8	1	0	
Fonyód	.		10	2	0		Jászberény	ny	⌴	8	1	-1	
Homokszt. györgy	-		-	-	-	-	Karcag	1	v̇	7	0	-1	
Kaposvár	.		10	2	-1		Szolnok	ny		8	0	-2	4
Marcali	.		10	2	1		Tiszaroff	1		8	1	-1	
Siófok	ny	v̇	9	3	1	7	Törkeve	1	≡	8	0	-2	2
Somogyszob	.		10	0	0		Kistelek	.	≡	10	1	-2	
Tab	.		10	1	1		Makó	.		9	0	0	
Babolna	-		-	-	-		Szeged	ny	≡	8	-1	-2	4
Esztergom	ny		8	2	2		Szentes	.		8	0	-2	
Kisbér	2		9	3	2		Borsodnádasd	2	*	6	-3	-7	
Komárom	1		9	2	0		Füged	2	* ⌴	4	-3	-3	
Tatabánya	ny		8	2	1		Hidasnémeti	7	*	4	-2	-2	
Mesútdoboz	1	v̇	9	1	-2		Jósvafő	6	*	3	-2	-4	0
Dunaújváros	ny		10	1	-1		Lillafüred	1	*	6	-1	-2	
Martonvásár	2		8	1	1	3	Miskolc	2		6	-3	-4	0
Mór	1		8	2	0		Putnok	3	*	6	-3	-4	
Nagyhörcsökp.	1	v̇	10	0	-2		Sárospatak	3	≡	4	-2	-3	0
Szabadbattyán	ny		10	2	-1		Szendrőlád	4	*	4	-2	-3	
Tegszemcse	.		10	1	-4	5	Tokaj	.	≡	5	0	-1	
Tengyel	-		-	-	-		Kisvárda	5	≡	4	0	-2	0
Nagykónyi	.		8	2	1		Mátészalka	4		5	1	-2	
Szekszárd	.		10	1	-2		Nyíregyháza	2	≡	5	0	-1	0
Ár[illegible]tető	.		7	0	-1		Nyírlugos	3		6	0	-1	
Mohács	.		9	0	-2		Pátyod	5	=	5	1	-1	
[illegible]cs	.		8	0	-3	4	Tiszabecs	7		6	1	0	
[illegible]klós	1	,	9	0	-2		Vásárosnamény	7	≡ ⌴	5	0	-2	
[illegible]getvár	.		7	0	-2		Záhony	5	⌴	4	-1	-2	
[illegible] Lőrinc	ny		8	1	0	4	Berettyóújfalu	8	≡ ⌴	6	1	-1	
[illegible] Met. Int.	ny	,	8	2	1	4	Debrecen	2	v̇	5	0	-2	0
[illegible] Szab. hegy	1	* ≡	5	0	-1	3	Hajdúdorog	.		6	0	-1	
[illegible]gléd	.		9	0	-3		Hortobágy	.		7	0	-1	
[illegible]bogókő	1	* ≡	6	0	-4		Körösszakál	.	≡	7	0	-1	
[illegible]dóllő	ny	*	7	1	-1	4	Polgár	1		5	0	-1	
[illegible]lyrét	1	≡	7	0	-3		Békéscsaba	1	≡	7	0	-1	0
[illegible]or	ny		8	0	-1		Mezőhegyes	.	≡	8	0	-1	1
[illegible]káta	1		8	0	-1		Orosháza	ny	≡	9	0	-2	4
[illegible]seny	-		-	-	-		Szarvas	ny	,	9	1	0	4
[illegible]tendre	ny	,	8	1	0		Szeghalom	ny	≡ ,	7	0	-1	

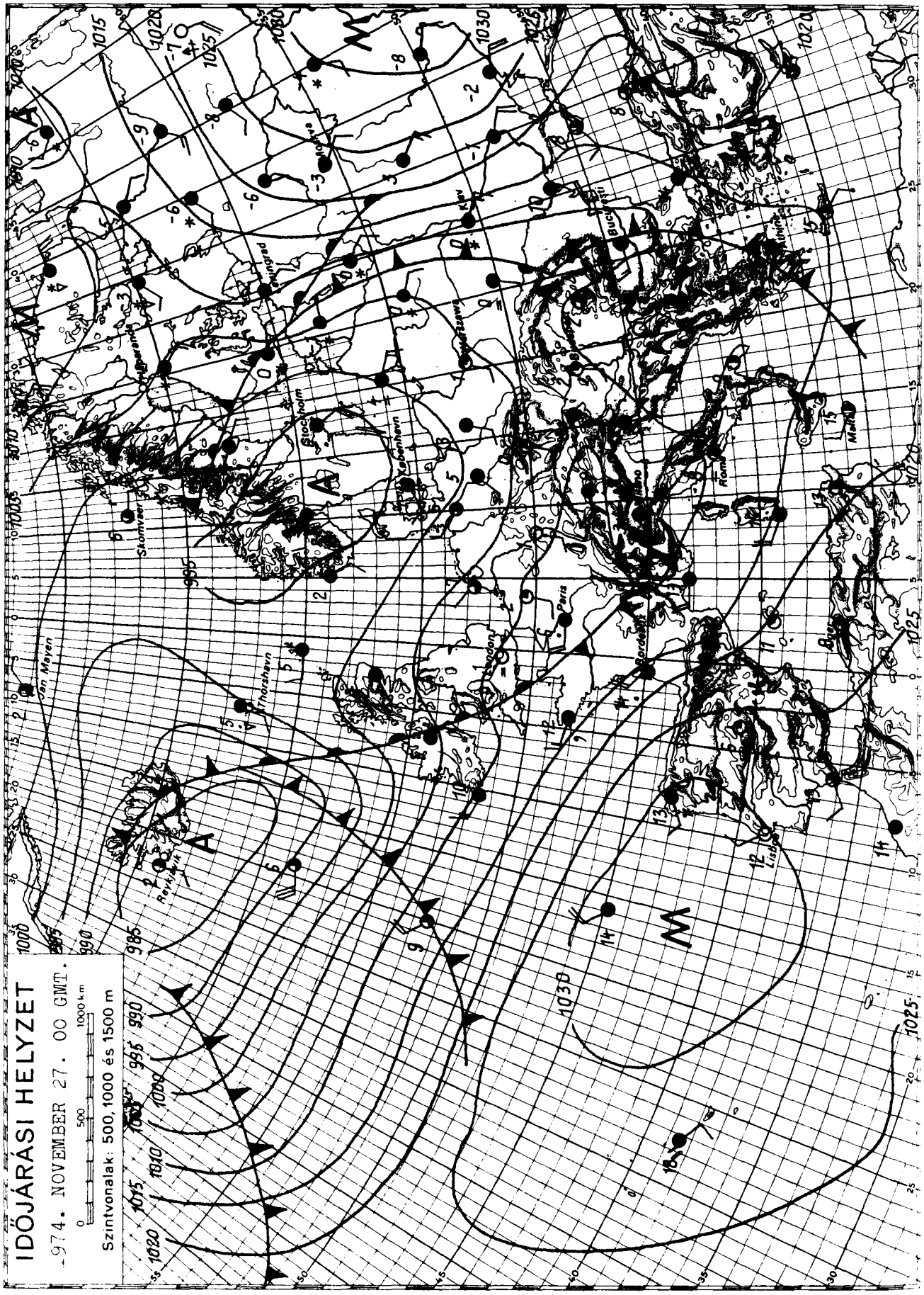

KIADJA: ORSZÁGOS METEOROLÓGIAI SZOLGÁLAT

Készíti: Központi Előrejelző Intézet Előrejelző Osztálya — T.: 273-018 — Megjelenik naponként

Évi előfizetési díja: 720,—Ft — Megrendelhető: 1024 Budapest, II., Kitaibel Pál u. 1. Telefon: 353-500,

Kiadásért felel: az OMSZ elnöke — Szerkesztésért felel: a KEI igazgatója

IDŐJÁRÁSI NAPIJELENTÉS

ЕЖЕДНЕВНЫЙ МЕТЕОРОЛОГИЧЕСКИЙ БЮЛЛЕТЕНЬ • DAILY WEATHER REPORT
BULLETIN QUOTIDIEN DE TEMPS • TÄGLICHER WETTERBERICHT

87. évfolyam 332. szám + Budapest + 1974. november 28. csütörtök

Az időjárási helyzet és a várható időjárás:

Kontinensünk időjárását egy 3-4 ezer km átmérőjü alacsony nyomású légörvény irányitja. Középpontja éjfélkor Dánia felett volt. Déli, délkeleti oldalán nagy sebességgel különböző hőmérsékletü és nedvességtartalmú léghullámokat sodor Nyugat- és Közép-Európa fölé, majd innen a Szovjetunió európai területein keresztül a Skandináv-félsziget irányába. Igy Európa időjárása igen változékony, gyakorlatilag 10, 12 óránként váltogatják egymást a csapadékos és csapadékmentes időszakok.

Hazánk nyugati részén szerdán csak időnként növekedett meg a felhőzet, igy ott 4, 7 órás napsütést mértek és a hőmérséklet napközben elérte a 6, 11 fokot. Keleten viszont csaknem egész nap borult maradt az ég és a levegő sem melegedett 0, 7 fok fölé. Az ország északkeleti részén és a délkeleti határ mentén sokfelé esett az eső, sőt az Északi-középhegység vidékén többfelé havazott. A ma reggel 7 óráig lehullott csapadék mennyisége csak egy-két helyen érte el az 5 mm-t. Az éjszaka -3, +2 fokig süllyedt a hőmérséklet. Csütörtökön a reggeli órákban egy nagy sebességü enyhe, nedves léghullám érte el az országot. Hatására először a Dunántúlon, majd az ország többi részén is megeredt az eső, néhány helyen a hó. A déli, délnyugati szél többfelé megerősödött, a Dunántúlon egy-két helyen viharossá fokozódott. A hőmérséklet 11 órakor 0, +4 fok között volt.

Ma 12 órakor Budapesten a hőmérséklet 0 fok, a tengerszintre átszámitott légnyomás 748 mm, alig változik.

Várható időjárás péntek estig:

Csütörtökön borult idő, országszerte esővel, helyenként átmeneti havazással. Pénteken felhőátvonulások többfelé újabb csapadékkal.
Általában élénk, többfelé erős, helyenként viharos délnyugati, majd északnyugatira forduló szél.
Várható legalacsonyabb éjszakai hőmérséklet: -3, +2.
legmagasabb nappali hőmérséklet pénteken: 3, 7 fok között.

Aigner Szilárd s.k.

TÁVOLABBI KILÁTÁSOK KEDD REGGELIG:

Élénk északnyugati széllel felhőátvonulások, többfelé eső, havas eső, hózápor.
Hideg idő.
A legalacsonyabb éjszakai hőmérséklet: eleinte -2, +2, később 4, 0 fok között.
A legmagasabb nappali hőmérséklet: +1, +6 fok között.
Jelentős mennyiségü csapadék /legalább 5 mm/ az ország területének 40 százalékán várható.

KÖZÉPTÁVU ELŐREJELZŐ OSZTÁLY

A hőmérséklet napi középértéke és eltérése a 100 évi átlagtól /Budapesten/:

1974. XI. 27.: 3,8 C° +1,1 C°

1871 óta ezen a napon Budapesten előfordult

legmagasabb hőmérséklet: 15,4 C° /1878/,
legalacsonyabb hőmérséklet: -11,9 C° /1890/.

74.006.

LEGMAGASABB HŐMÉRSÉKLET

1974. XI. 27.

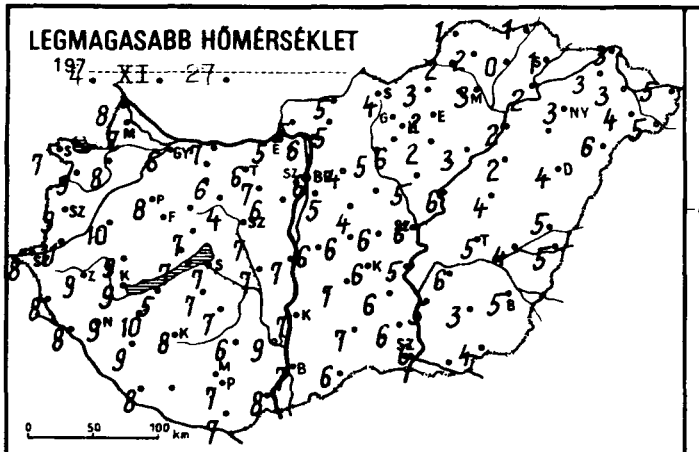

LEGALACSONYABB HŐMÉRSÉKLET

1974. XI. 28.

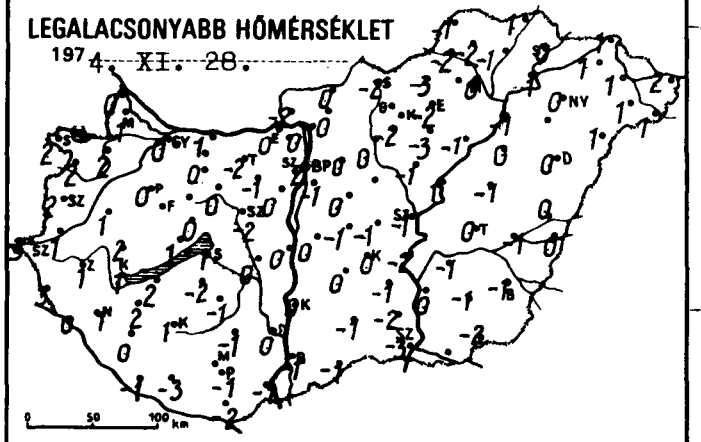

24 órás CSAPADÉKELOSZLÁS

1974. XI. 27. 7h -tól XI. 28. 7h ig.

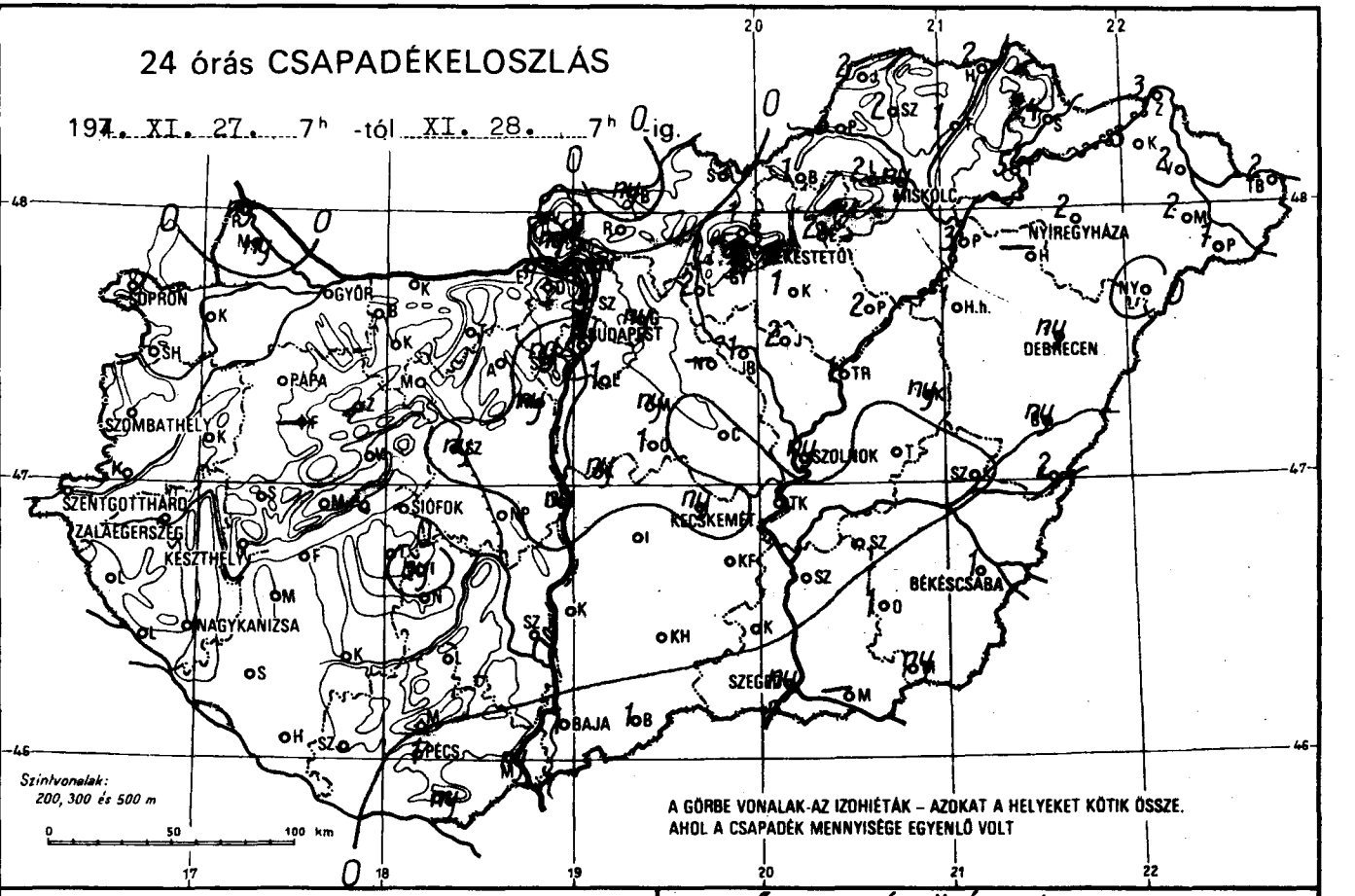

RADIÁCIÓS MINIMUM

1974. XI. 28.

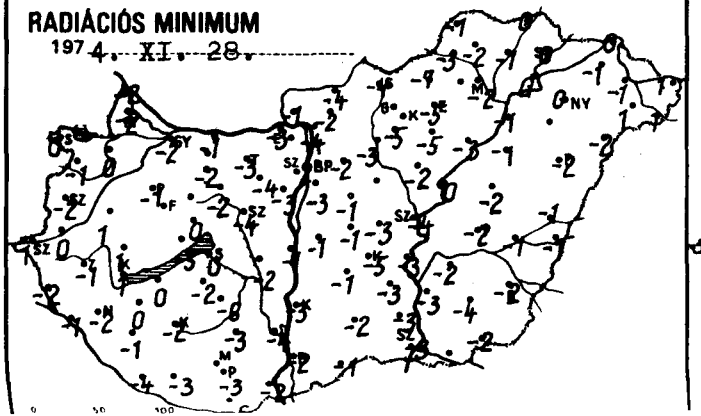

NAPFÉNYTARTAM

1974. XI. 27.

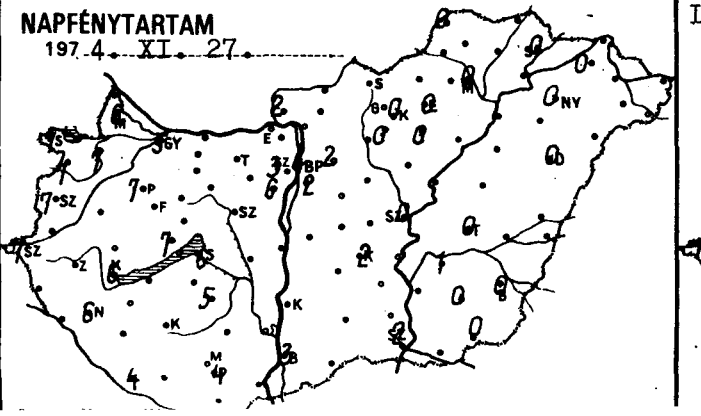

LEGERŐSEBB SZÉLLÖKÉS m/s

1974. XI. 27.

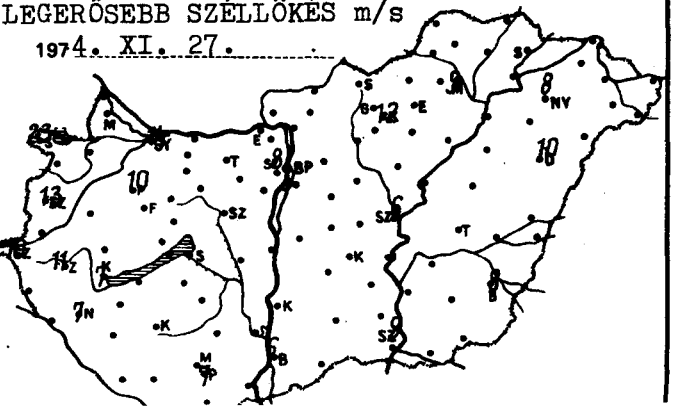

	1941.XI.28. 07h -ig az utolsó 24 óra adatai							1941.XI.28. 07h -ig az utolsó 24 óra adatai						
	csapadék (mm)		max. hőmérséklet	min. hőmérséklet	rad. min.	napos órák		csapadék (mm)		max. hőmérséklet	min. hőmérséklet	rad. min.	napos órák	
Győr	.		6	0	-2	5	Vác	ny		6	0	-4		
Kapuvár	.		8	2	0	7	Vámosmikola	.		5	-2	-3	2	
Mosonmagyaróvár	ny		7	1	-2	6	Baja	1		7	-1	-2	3	
Rajka	ny		8	0	-2		Bácsalmás	1	⌴	6	-1	-1		
Sopron	.		7	2	0	7	Izsák	.		7	0	-1		
Sopronhorpács	.		9	2	-1	7	Kalocsa	.		7	0	-3		
Káld	.		10	1	1		Kecskemét	ny		6	0	-5	2	
Körmend	.		11	1	0		Kiskunf. háza	.	⌴	6	-1	-3		
Szentgotthárd	.		8	3	1	7	Kiskunhalas	.	≡ ⌴	7	-1	-2		
Szombathely	.		9	2	-2	7	Kunszentmiklós	ny		6	0	-1		
Lenti	.		8	3	-2		Tiszakécske	.		5	-2	-3		
Letenye	.		8	0	-1		Balassagyarmat	ny		5	0	-4		
Nagykanizsa	.		9	1	-2	6	Romhány	.		5	0	-2		
Zalaegerszeg	.		9	1	-1		Salgótarján	.		4	-2	-4		
Farkasgyepű	–		–	–	–		Eger	2	*	2	-2	-5	0	
Keszthely	.		9	1	-1	6	Galyatető	1	*	-1	-4	-5		
Mencshely	.		6	0	-2	7	Gyöngyös	3	*	6	-2	-5	0	
Pápa	.		8	0	-1	7	Kékestető	3	* ≡	-2	-4	-6	0	
Sümeg	.		9	2	1		Kompolt	1	*	2	-3	-5	0	
Tihany	.		7	1	-5		Lőrinci	2	*	5	0	-3		
Veszprém	.		7	0	0		Poroszló	2	* ⌴	3	-1	-3	.	
Zirc	.		5	1	-3		Jászapáti	2	⸗ ⌴	5	-1	-2		
Fonyód	.		5	2	0		Jászberény	1	* ⌴	5	1	-1		
Homokszt. györgy	.	⌴	8	-1	-4	4	Karcag	ny		4	-1	-2		
Kaposvár	.	⌴	8	1	-2		Szolnok	ny		6	-1	-4	0	
Marcali	.		10	2	0		Tiszaroff	1		6	1	0		
Siófok	.		7	1	0	6	Túrkeve	.		5	0	-2	0	
Somogyszob	.		9	0	-1		Kistelek	.	≡	6	-2	-3		
Tab	.		7	-2	-2		Makó	–		–	–	–		
Bábolna	.		6	0	-2		Szeged	ny		6	-3	-3	2	
Esztergom	.		5	0	-1		Szentes	.		5	0	-3		
Kisbér	.		6	–	–		Borsodnádasd	1	* ⌴	3	-3	-7		
Komárom	.		7	1	-1		Fügöd	1	*	0	-1	-1		
Tatabánya	.		6	-2	-3		Hidasnémeti	2	*	1	1	0		
Alcsútdoboz	.		7	-1	-4		Jósvafő	2	* ≡	1	-1	-1	0	
Dunaújváros	ny		7	0	-1		Lillafüred	2	*	3	-2	-4		
Martonvásár	ny		6	0	-3	6	Miskolc	ny	*	3	0	-2	0	
Mór	.		4	0	-2		Putnok	3	*	2	-2	-3		
Nagyhörcsökp.	.		7	0	-2		Sárospatak	4	*	1	0	0	0	
Szabadbattyán	ny		7	-2	-4		Szendrőlád	2	*	2	-2	-2		
Iregszemcse	ny		7	-1	-6	5	Tokaj	5	*	2	1	0		
Lengyel	.		6	-1	-3		Kisvárda	3	*	3	1	-1	0	
Nagykónyi	.		9	1	3		Mátészalka	2		4	1	1		
Szekszárd	.		9	0	-4		Nyíregyháza	2		3	0	0	0	
Simontornya	.	≡	5	-1	-1		Nyírlugos	.		6	1	-2		
Mohács	ny	⸗	8	-1	-2		Pátyod	1		5	1	1		
Pecs	1		7	-1	-3	4	Tiszabecs	2		5	2	1		
Siklós	ny	⌴	7	-2	-6		Vásárosnamény	2		3	1	-1		
Szigetvár	.		7	-3	-3		Záhony	3	*	3	1	0		
Bp. Lőrinc	1		5	-1	-3	2	Berettyóújfalu	ny		5	0	-1		
Bp. Met. Int.	ny		6	2	2	4	Debrecen	ny		4	0	-2	0	
Bp. Szab. hegy	ny	*	3	-1	-4	3	Hajdúdorog	–		–	–	–		
Cegléd	.		6	-1	-3		Hortobágy	1	*	2	0	-1		
Dobogókő	.	≡	1	-3	-6		Körösszakál	2		5	0	-1		
Gödöllő	ny	*	4	0	-2	2	Polgár	3	*	2	-1	-1		
Királyrét	ny		4	-3	-4		Békéscsaba	1		5	-1	-2	0	
Monor	ny		4	0	-1		Mezőhegyes	ny	≡	4	-2	-2	0	
Nagykáta	–		–	–	–		Orosháza	1	≡	3	-1	-4	0	
Örkény	1		6	-1	-1		Szarvas	.		6	-1	-2	1	
Szentendre	.		6	-1	-1		Szeghalom	.		4	-1	-1		

Árpádtető

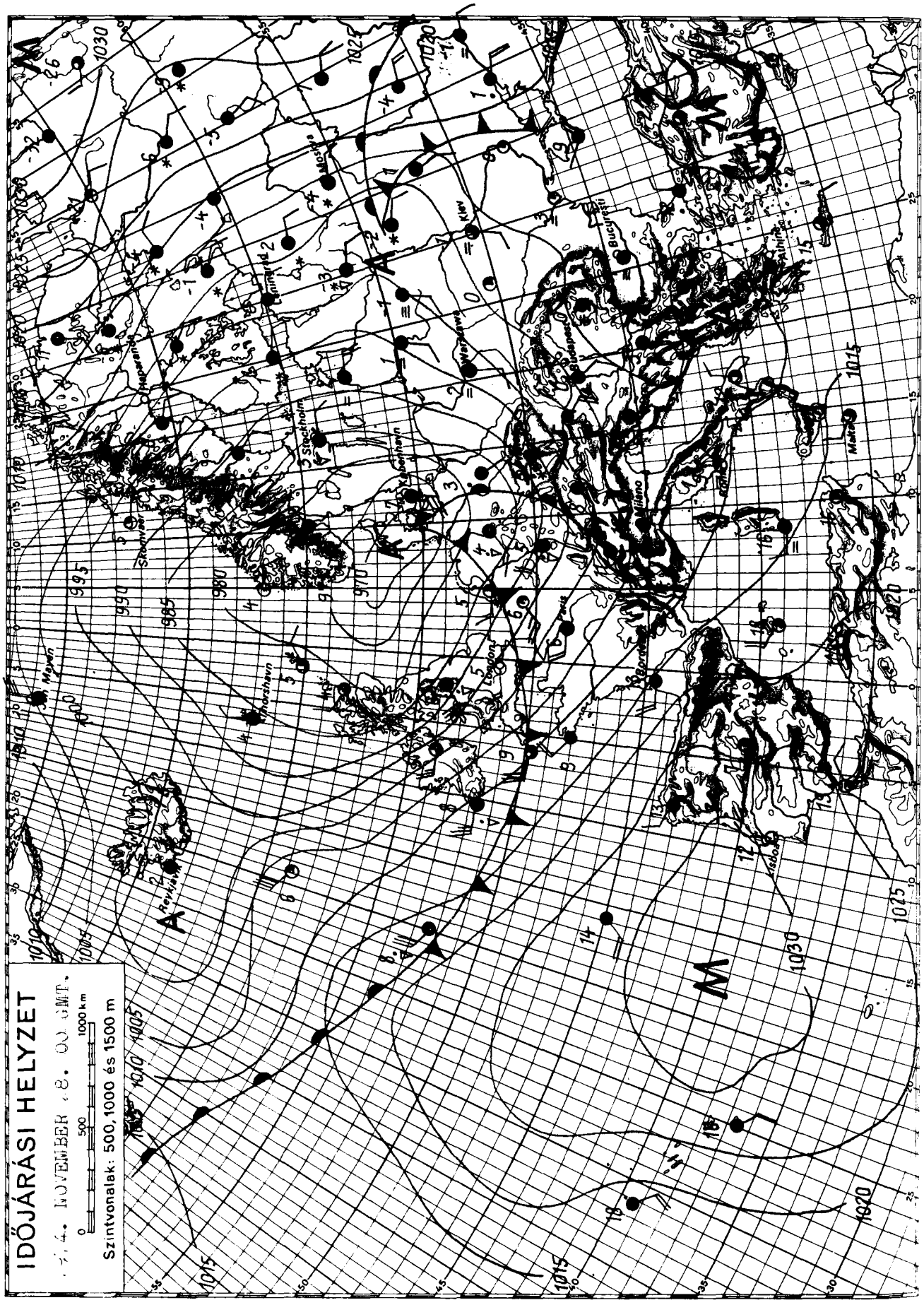

KIADJA: ORSZÁGOS METEOROLÓGIAI SZOLGÁLAT

Készíti: Központi Előrejelző Intézet Előrejelző Osztálya — T.: 273-018 — Megjelenik naponként —

Évi előfizetési díja: 720,—Ft — Megrendelhető: 1024 Budapest, II., Kitaibel Pál u. 1. Telefon: 353-500,

Kiadásért felel: az OMSZ elnöke — Szerkesztésért felel: a KEI igazgatója

IDŐJÁRÁSI NAPIJELENTÉS

ЕЖЕДНЕВНЫЙ МЕТЕОРОЛОГИЧЕСКИЙ БЮЛЛЕТЕНЬ • DAILY WEATHER REPORT
BULLETIN QUOTIDIEN DE TEMPS • TÄGLICHER WETTERBERICHT

87. évfolyam 333. szám + Budapest + 1974. november 29. péntek

Az időjárási helyzet és a várható időjárás:

Szárazföldünk időjárásában az elmúlt 24 órában lényeges változás nem történt. Az időjárást meghatározó légköri folyamatokat egyetlen hatalmas kiterjedésü - középpontjával a Balti-tenger térsége fölött elhelyezkedő - központi ciklon, illetve ennek peremciklonjai alakitják ki. Ennélfogva Dél-Európa kivételével, csaknem mindenütt változékony, többfelé szeles, csapadékos időjárás uralkodik. A csapadék megjelenési formája kontinensünk déli felén általában eső, helyenként havas eső, a 60. szélességi körtől északra fekvő területeken, valamint a magasabb hegyeken viszont többfelé havazik; sőt a Szovjetunió Moszkvától északra fekvő területén egyes körzetekből hófúvásokat is jelentenek. A Kárpát-medence időjárása - a fentebb emlitett áramlási rendszerben elfoglalt helyzete miatt - a következő 36 órában is változékony marad.

Hazánkban csütörtökön országszerte borult volt az ég, sokfelé esett eső, helyenként havas eső, sőt néhány helyen időnként a sik vidéken is havazott. A lehullott csapadék mennyisége általában csapadéknyom és 10 mm között váltakozott, de a déli megyékben többfelé meghaladta a 10, sőt délnyugaton kevéssel a 20 mm-t is. Napközben többfelé megerősödött a délnyugati szél, mely később a Dunántúlon északnyugatira fordult. Napközben a hőmérséklet általában csak 0, +6 fokig emelkedett. A legalacsonyabb éjszakai hőmérséklet az Északi-hegyvidéken 0, -4, máshol általában 0, +3 fok között váltakozott. Pénteken délelőtt nyugaton erősen felhős, vagy borult, máshol változóan felhős volt az ég. A Dunántúl néhány helyéről kisebb esőt is jelentettek. A hőmérséklet 11 órára 1, 6 fokig emelkedett.

Ma 12 órakor Budapesten a hőmérséklet 6 fok, a tengerszintre átszámitott légnyomás 750 mm, alig változik.

Várható időjárás szombat estig:

Felhőátvonulások, többfelé futó esővel, helyenként havas esővel, elsősorban a hegyekben átfutó hózáporral.
Többfelé megerősödő, a Dunántúlon helyenként viharossá fokozódó északnyugatira, északira forduló szél.
Várható legalacsonyabb éjszakai hőmérséklet: általában 0 fok körül, a szélvédett helyeken néhány fokkal 0 fok alatt,
legmagasabb nappali hőmérséklet szombaton: 3, 7 fok között.

Rábai Attila s.k.

A hőmérséklet napi középértéke és eltérése a 100 évi átlagtól /Budapesten/:

1974. XI. 28.: 2,8 C° 0,0

1871 óta ezen a napon Budapesten előfordult

legmagasabb hőmérséklet: 15,3 C° /1872/,
legalacsonyabb hőmérséklet: -10,1 C° /1915/.

74.0063.

LEGMAGASABB HŐMÉRSÉKLET

1974. XI. 28.

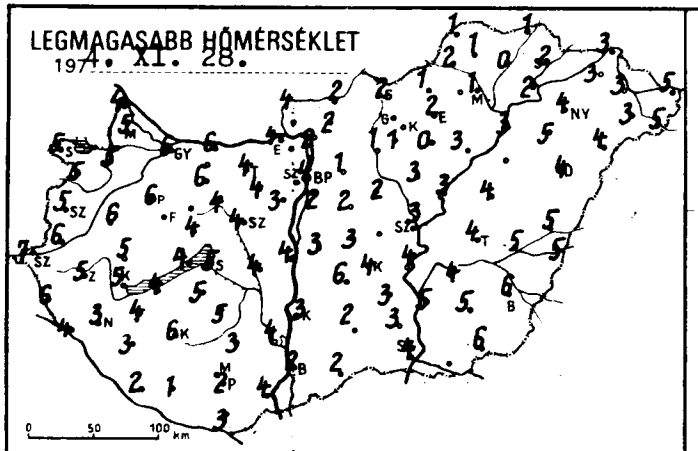

LEGALACSONYABB HŐMÉRSÉKLET

1974. XI. 29.

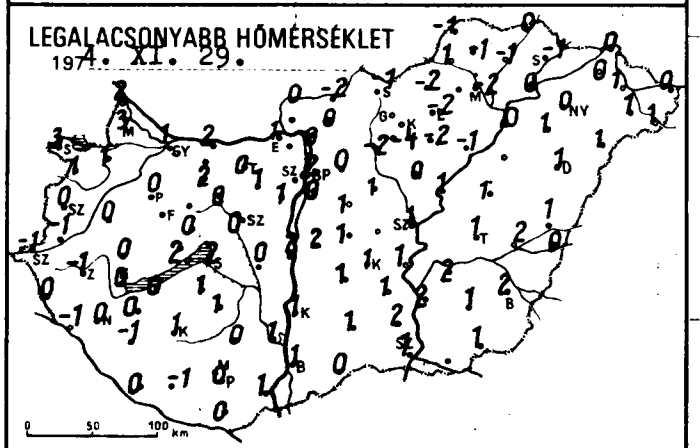

24 órás CSAPADÉKELOSZLÁS

1974. XI. 28. 7h -tól XI. 29. 7h -ig.

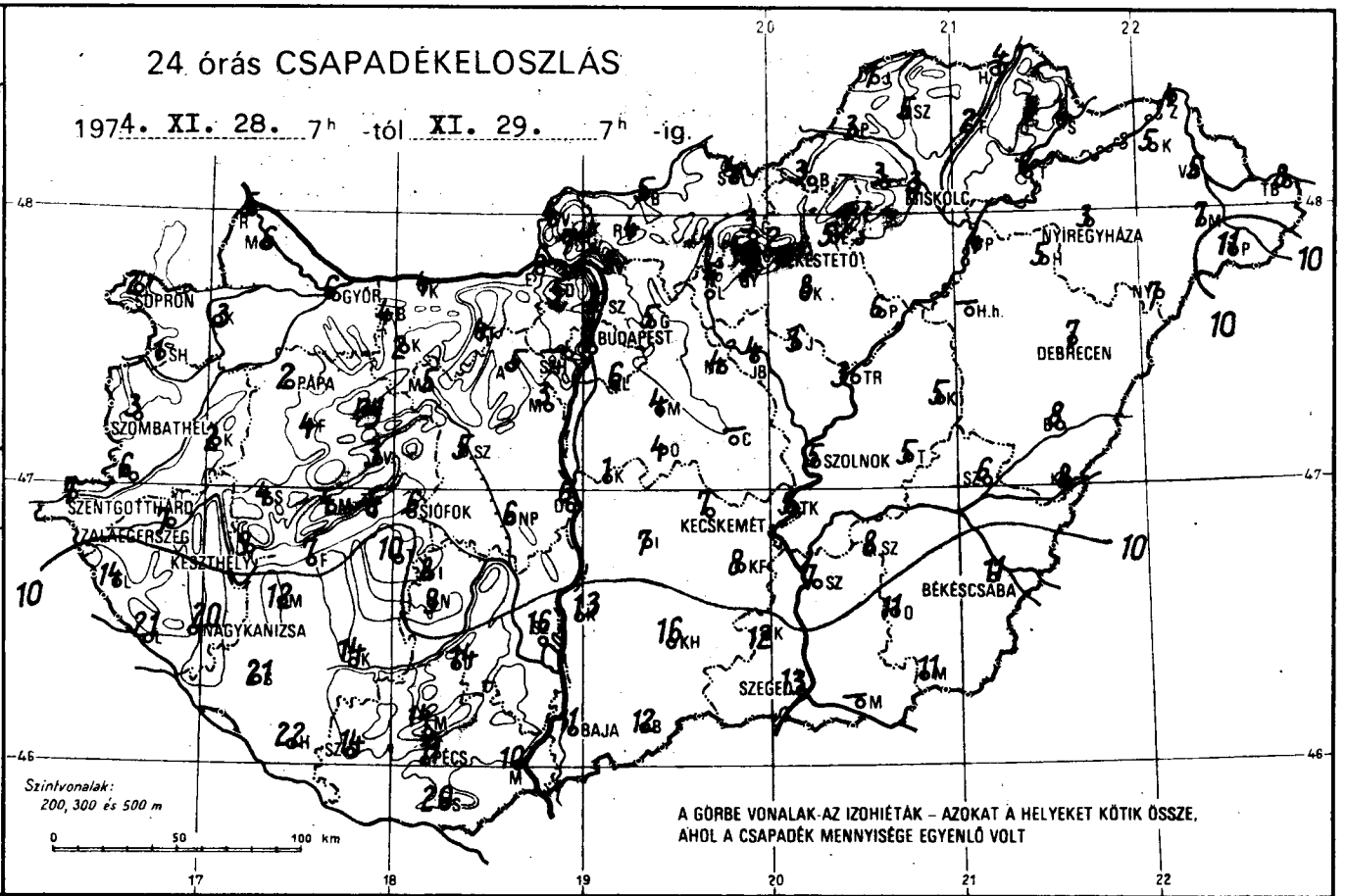

RADIÁCIÓS MINIMUM

1974. XI. 29.

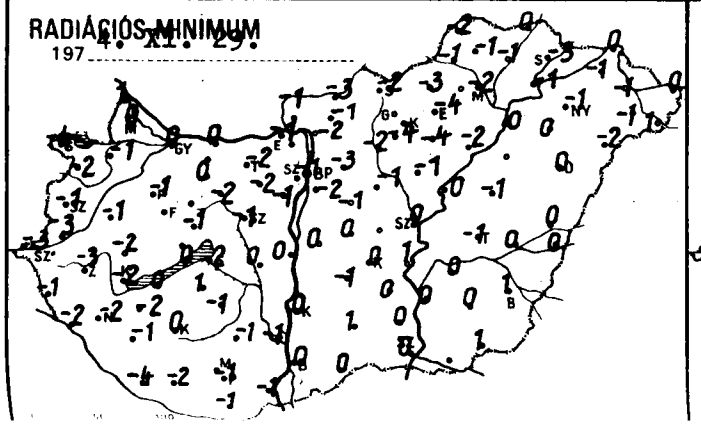

NAPFÉNYTARTAM

1974. XI. 28.

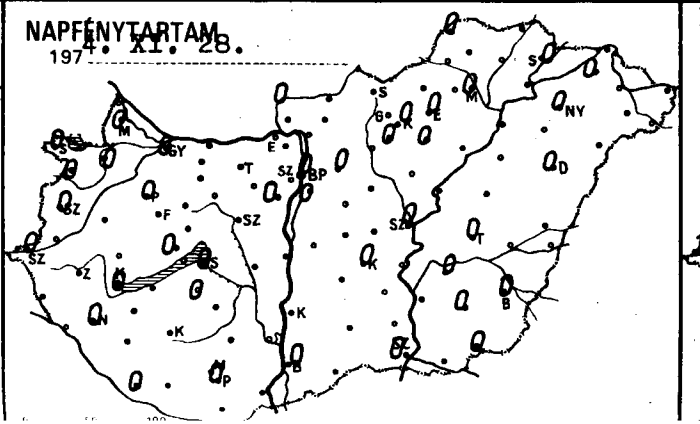

LEGERŐSEBB SZÉLLÖKÉS m/s

1974. XI. 28.

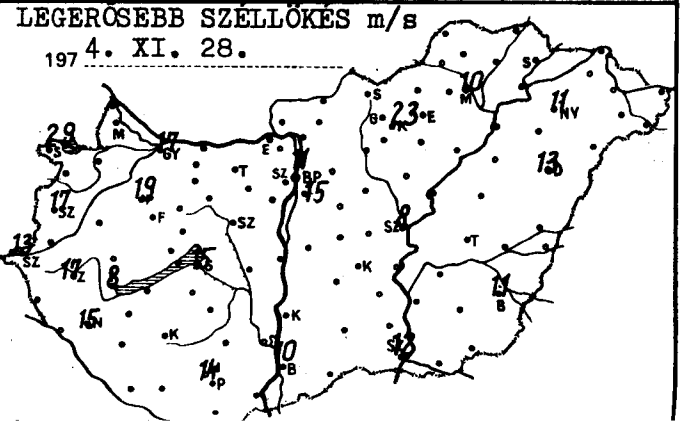

	1974.XI.29. 07 h -ig az utolsó 24 óra adatai							1974.XI.29. 07 h -ig az utolsó 24 óra adatai						
	csapadék (mm)		max. hőmérséklet	min. hőmérséklet	rad. min.	napos órák		csapadék (mm)		max. hőmérséklet	min. hőmérséklet	rad. min.	napos órák
Győr	6		6	1	0	0	Vác	5	* =	2	0	-2	
Kapuvár	3		5	1	-1	0	Vámosmikola	4	*	4	0	-1	0
Mosonmagyaróvár	6		5	3	0	0	Baja	11	*	2	1	0	0
Rajka	5		4	2	1		Bácsalmás	12	*	2	0	0	
Sopron	2		5	3	-4	0	Izsák	7		6	1	-1	
Sopronhorpács	1		5	1	-2	0	Kalocsa	13		3	1	0	
Káld	2	⌴	6	0	-1		Kecskemét	7		4	1	0	0
Körmend	6	⌴	6	-1	-3		Kiskunf. háza	8		3	1	0	
Szentgotthárd	7		7	-1	-3	0	Kiskunhalas	16		2	1	1	
Szombathely	3		5	0	-1	0	Kunszentmiklós	1	*	3	2	0	
Lenti	14		6	0	-1		Tiszakécske	5		4	1	1	
Letenye	21		4	-1	-2		Balassagyarmat	5	*	2	-2	-3	
Nagykanizsa	20		3	0	-2	0	Romhány	4	*	2	0	-1	
Zalaegerszeg	7		5	-1	-3		Salgótarján	4	*	2	-1	-2	
Farkasgyepű	4	⌴	3	-1	-1		Eger	5	*	2	-2	-4	0
Keszthely	9		5	0	-2	0	Galyatető	3	*	0	-4	-5	
Mencshely	4		4	0	-1	0	Gyöngyös	7	*	1	-4	-4	0
Pápa	2		6	0	-1	0	Kékestető	2	* ≡	-1	-4	-4	0
Sümeg	4	⌴	5	0	-2		Kompolt	8	*	0	-2	-4	0
Tihany	4	⍒	4	2	0		Lőrinci	4	*	1	-2	-2	
Veszprém	3	⌴	4	0	-1		Poroszló	6	⌴	3	-1	-2	
Zirc	ny	*	4	0	-4		Jászapáti	3	⍒	3	0	-1	
Fonyód	7		4	0	0		Jászberény	4	* ⌴	3	1	-2	
Homokszt. györgy	22	* ⌴	2	0	-4	0	Karcag	5		4	1	-1	
Kaposvár	14		6	1	0		Szolnok	5	*	3	1	0	0
Marcali	12		4	0	-2		Tiszaroff	3		3	1	0	
Siófok	6		5	2	2	0	Túrkeve	5		4	1	-1	0
Somogyszob	21	*	3	-1	-1		Kistelek	12		3	2	0	
Tab	10		5	1	1		Makó	-		-	-	-	
Bábolna	4		6	1	-2		Szeged	13		4	1	0	0
Esztergom	6	*	4	1	-1		Szentes	7		5	2	0	
Kisbér	2		6	2	0		Borsodnádasd	3	*	1	-2	-3	
Komárom	4		6	2	0		Füged	2	*	0	-1	-1	
Tatabánya	4		4	0	-2		Hidasnémeti	4	*	1	0	0	
Alcsútdoboz	5	*	4	1	-2		Jósvafő	7	*	1	-1	-2	0
Dunaújváros	6		4	2	0		Lillafüred	3	*	2	-2	-3	
Martonvásár	3	*	3	1	-1	0	Miskolc	3	*	1	-2	-2	0
Mor	5	⌴	4	0	-2		Putnok	3	*	2	1	-1	
Nagyhörcsökp.	6		4	0	0		Sárospatak	4	*	2	-1	-3	0
Szabadbattyán	5		4	0	-1		Szendrőlád	5	*	1	-1	-1	
Tegzemcse	8		5	1	-1	0	Tokaj	6	*	2	0	-1	
Tengyel	14	*	3	0	-1		Kisvárda	5	*	3	0	-1	0
Nagykónyi	9		6	2	1		Mátészalka	7	*	3	1	-1	
Szekszárd	16	*	4	1	-1		Nyíregyháza	3		4	0	-1	0
Árpádtető	14	*	4	0	-1		Nyírlugos	7		4	1	-2	
Mohács	10	*	4	1	-1		Pátyod	11	⍒	5	1	1	
Pécs	11	*	2	0	-1	0	Tiszabecs	8	*	5	0	0	
Siklós	20	*	3	0	-1		Vásárosnamény	5		3	1	-1	
Szigetvár	14		1	-1	-2		Záhony	4	*	3	0	0	
Bp. Lőrinc	6	*	2	0	-2	0	Berettyóújfalu	8		5	1	0	
Bp. Met. Int.	7	*	4	2	-1	0	Debrecen	7	*	4	1	0	0
Bp. Szab. hegy	-		-	-	-	-	Hajdúdorog	5		5	1	0	
Budaörs	-		-	-	-		Hortobágy	-		-	-	-	
Dobogókő	5		0	-2	-5		Körösszakál	8		5	0	0	
Gödöllő	5	*	1	0	-3	0	Polgár	4	*	3	0	0	
Királyrét	7	*	2	-1	-2		Békéscsaba	11		6	2	1	0
Mátrafüred	4	*	2	1	-1		Mezőhegyes	11		6	1	1	0
Nagykáta	4	*	2	1	-1		Orosháza	11		5	1	0	0
Törökbálint	4	*	3	1	0		Szarvas	8		4	2	0	0
Üröm	5	*	3	2	1		Szeghalom	6		5	2	0	

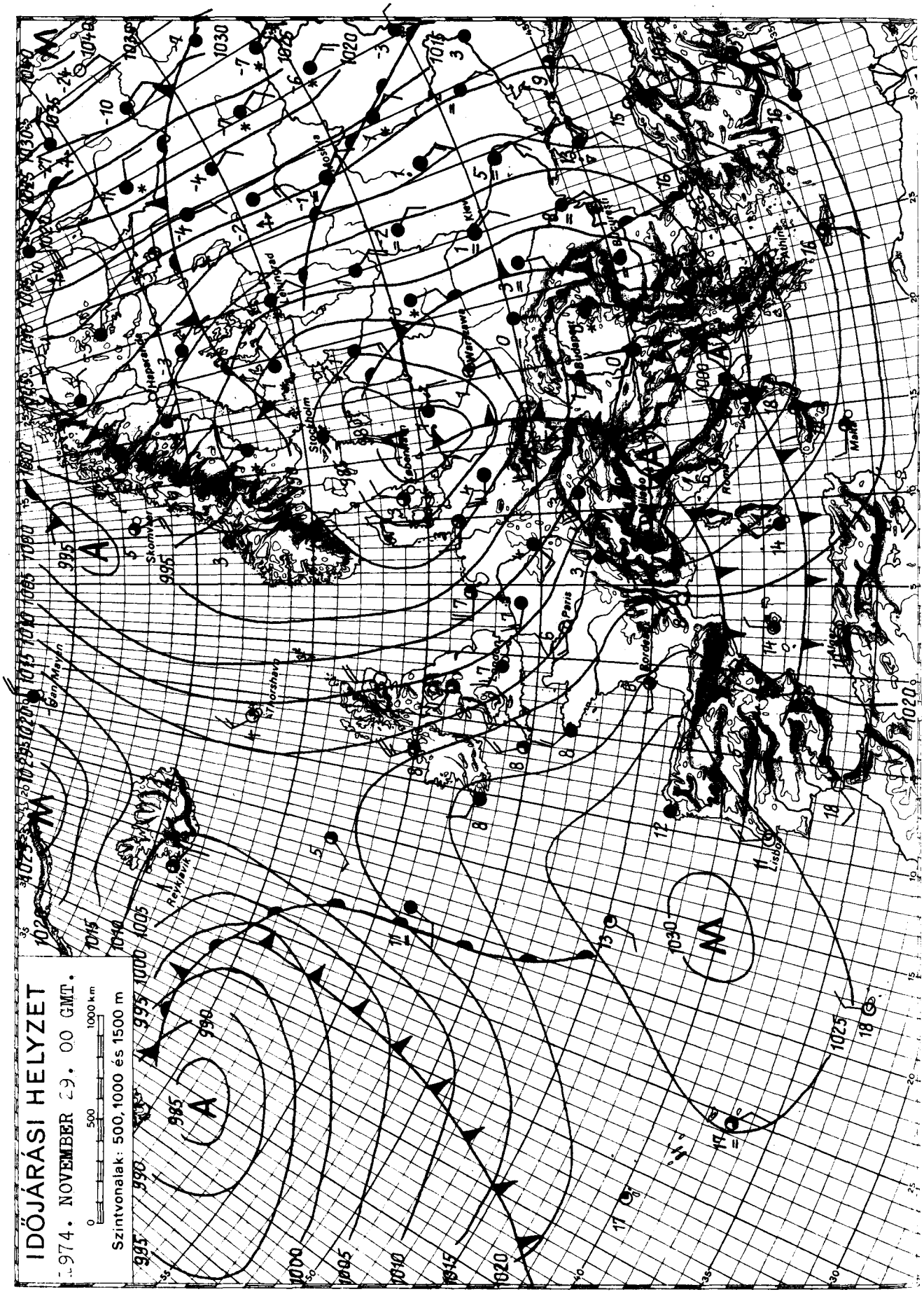

KIADJA: ORSZÁGOS METEOROLÓGIAI SZOLGÁLAT

Készíti: Központi Előrejelző Intézet Előrejelző Osztálya — T.: 273-018 — Megjelenik naponként

Évi előfizetési díja: 720,—Ft — Megrendelhető: 1024 Budapest, II., Kitaibel Pál u. 1. Telefon: 353-500,

Kiadásért felel: az OMSZ elnöke — Szerkesztésért felel: a KEI igazgatója

IDŐJÁRÁSI NAPIJELENTÉS

ЕЖЕДНЕВНЫЙ МЕТЕОРОЛОГИЧЕСКИЙ БЮЛЛЕТЕНЬ · DAILY WEATHER REPORT
BULLETIN QUOTIDIEN DE TEMPS · TÄGLICHER WETTERBERICHT

87. évfolyam 334. szám + Budapest + 1974. november 30. szombat

Az időjárási helyzet és a várható időjárás:

Kontinensünk időjárását az elmúlt 2-3 nap alatt egyetlen mérsékelt övi ciklon irányitotta. A ciklon igen gyorsan vonul kelet felé, ezért hatása szombat reggel már csak a Szovjetunió európai területére korlátozódott. Kb. a Moszkvától északra fekvő vidékeken csaknem mindenütt havazik, sokfelé van hófúvás is. A Moszkvától délre lévő területeken viharos erejü szél fúj, a csapadék formája azonban már eső. Nyugat-Európában egy újabb mérsékelt övi ciklon hatására az óceáni partvidék mentén sokfelé esik az eső, a hőmérséklet kissé emelkedett az elmúlt napokhoz képest. Közép-Európa a két ciklon közötti átmeneti területen helyezkedik el. Itt a talajközelben lefékeződtek a légmozgások, csendesebbé vált az idő. A következő 36 órában a Kárpát-medence időjárásában az óceáni partvidéknél lévő ciklon hatása érződik majd.

Hazánkban pénteken a Dunántúlon erősen, máshol változóan felhős volt az ég. Elszórtan futó záporok, hózáporok voltak. A lehullott csapadék mennyisége az 1 mm-t sehol sem haladta meg. A legmagasabb nappali hőmérséklet az erősen felhős dunántúli megyékben és északkeleten csak 4, 7, máshol 7, 10 fok között volt. Szombatra virradó éjszaka -2, +4 fokig hült le a levegő. Délelőtt általában erősen felhős volt az ég. Esőt 11 óráig sehonnan sem jelentettek. A hőmérséklet ebben az időpontban 3, 6 fok között volt.

Ma 12 órakor Budapesten a hőmérséklet 6 fok, a tengerszintre átszámitott légnyomás 759 mm, gyengén emelkedik.

Várható időjárás vasárnap estig:

Túlnyomóan felhős idő, szombaton kevesebb, vasárnap több helyen esővel, havas esővel, a magasabban fekvő helyeken havazással.
Szombaton mérsékelt, időnként élénk nyugati, vasárnapra déli, délnyugatira forduló szél.
Várható legalacsonyabb éjszakai hőmérséklet: -2, +3,
legmagasabb nappali hőmérséklet vasárnap: +3, +8 fok között.

Bóna Márta s.k.

A hőmérséklet napi középértéke és eltérése a 100 évi átlagtól /Budapesten/:

1974. XI. 29.: 5,8 C° +2,8 C°

1871 óta ezen a napon Budapesten előfordult

legmagasabb hőmérséklet: 14,8 C° /1917/,
legalacsonyabb hőmérséklet: -12,3 C° /1892/.

74.0064.

LEGMAGASABB HŐMÉRSÉKLET

197 4. XI. 29.

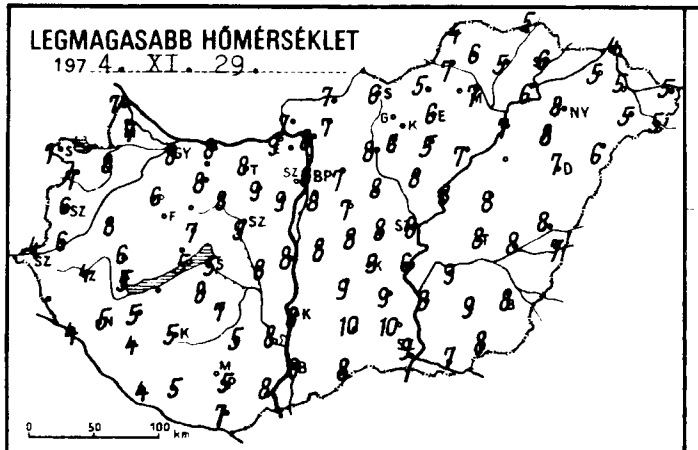

LEGALACSONYABB HŐMÉRSÉKLET

197 4. XI. 30.

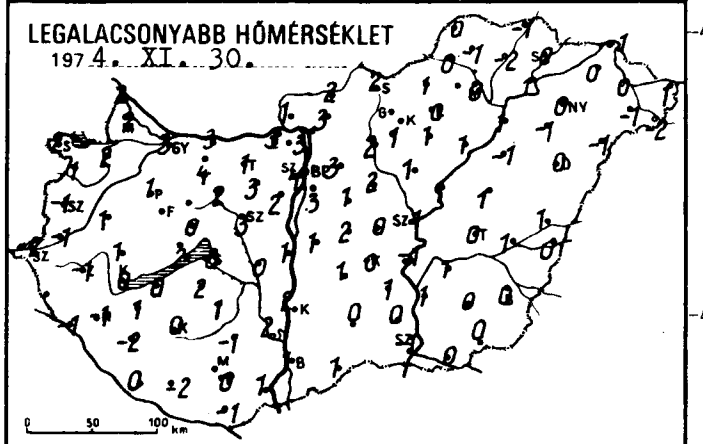

24 órás CSAPADÉKELOSZLÁS

197 4. XI. 29. 7 h -tól XI. 30. 7 h -ig.

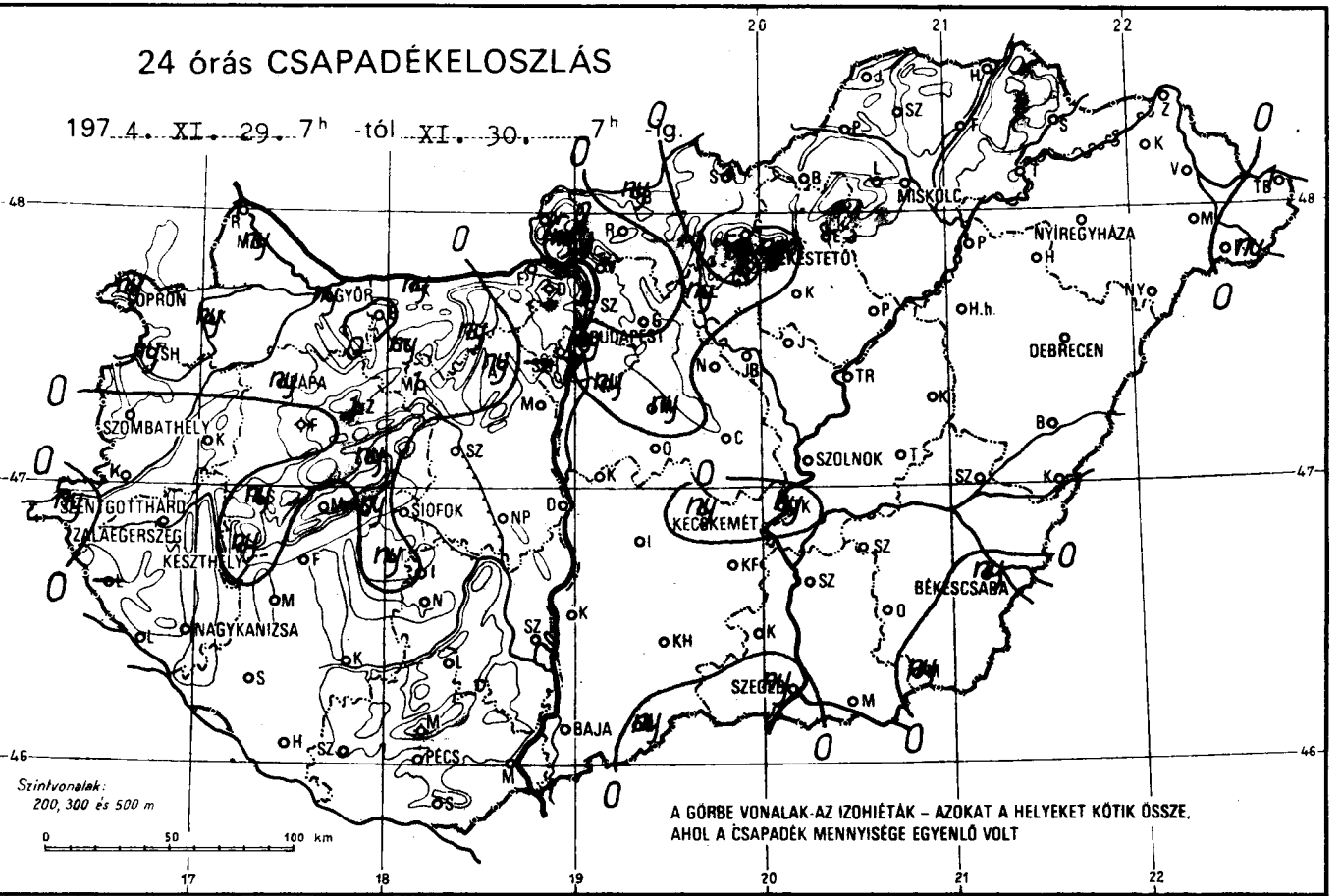

A GÖRBE VONALAK AZ IZOHIÉTÁK – AZOKAT A HELYEKET KÖTIK ÖSSZE, AHOL A CSAPADÉK MENNYISÉGE EGYENLŐ VOLT

RADIÁCIÓS MINIMUM

197 4. XI. 30.

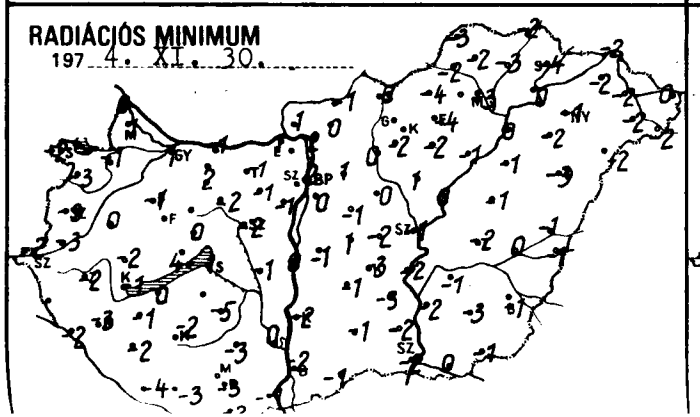

NAPFÉNYTARTAM

197 4. XI. 29.

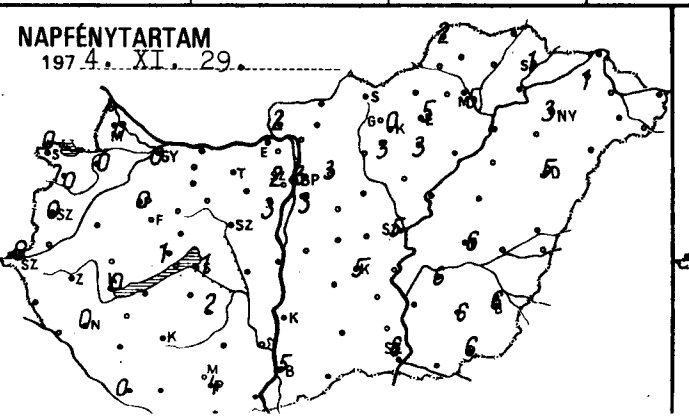

LEGERŐSEBB SZÉLLÖKÉS m/s

197 4. XI. 29.

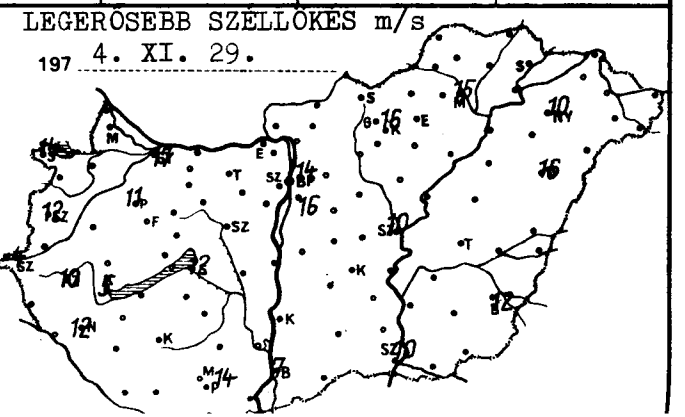

	1974. XI. 30. 07 h -ig az utolsó 24 óra adatai							1974. XI. 30. 07 h -ig az utolsó 24 óra adatai					
	csapadék (mm)	hó cm	max. hőmérséklet	min. hőmérséklet	rad. min.	napos órák		csapadék (mm)	hó cm	max. hőmérséklet	min. hőmérséklet	rad. min.	napos órák
Győr	ny		8	3	1	0	Vác	.		8	3	2	
Kapuvár	ny		8	2	-1	0	Vámosmikola	.		7	1	1	2
Mosonmagyaróvár	ny		7	2	1	0	Baja	.		8	1	-2	5
Rajka	1		7	2	0		Bácsalmás	ny ⌣		8	1	-1	
Sopron	ny ⍒		7	2	-2	0	Izsák	.		9	1	-1	
Sopronhorpács	ny		7	1	-3	0	Kalocsa	.		8	2	-2	
Káld	.		8	1	0		Kecskemét	ny ⍒		9	0	-3	5
Körmend	. ⌣		6	-1	-3		Kiskunf. háza	. ⌣		9	1	-3	
Szentgotthárd	ny ⍒		4	-2	-2	0	Kiskunhalas	.		10	0	-1	
Szombathely	.		6	-1	-3	0	Kunszentmiklós	.		8	1	-1	
Lenti	-		-	-	-		Tiszakécske	ny		6	-1	-2	
Letenye	.		4	-1	-2		Balassagyarmat	ny		7	2	-1	
Nagykanizsa	.		5	-1	-3	0	Romhány	.		7	3	0	
Zalaegerszeg	.		4	-1	-2		Salgótarján	. ≡		6	2	0	
Farkasgyepű	.		6	0	-2		Eger	.	2	6	0	-4	5
Keszthely	ny		5	0	-1	0	Galyatető	.		0	-3	-4	
Mencshely	.		6	1	-1	1	Gyöngyös	.		6	1	-2	3
Pápa	ny		6	1	-1	0	Kékestető	ny ⍒	15	-1	-3	-3	0
Sümeg	ny ⌣		6	1	-2		Kompolt	.		5	1	-2	3
Tihany	ny ⍒		5	2	-4		Lőrinci	ny ⏏		8	2	0	
Veszprém	ny		7	0	0		Poroszló	. ⌣		7	1	-1	
Zirc	1 *		6	1	-1		Jászapáti	.		8	1	1	
Bonyód	.		-	0	0		Jászberény	. ⌣		8	2	-1	
Homokszt. györgy	. ⌣		4	0	-4	0	Karcag	.		8	1	-1	
Kaposvár	. ⌣		5	0	-2		Szolnok	.		8	1	-1	5
Marcali	.		5	1	-1		Tiszaroff	.		8	1	0	
Siófok	.		5	3	1	1	Túrkeve	.		8	0	-2	6
Somogyszob	.		4	-2	-2		Kistelek	.		10	0	-2	
Tab	ny		8	2	-		Makó	.		7	0	0	
Bábolna	.		7	1	1		Szeged	ny		9	-1	-2	6
Esztergom	.		9	3	1		Szentes	.		8	1	-2	
Kisbér	ny		8	4	2		Borsodnádasd	.		5	1	-4	
Komárom	ny ⍒		8	3	-1		Füged	.		5	-2	-3	
Tatabánya	ny		8	1	-1		Hidasnémeti	.		5	-1	-2	
Alcsútdoboz	ny ⍒		9	3	-1		Jósvafő	.	3	4	0	-3	2
Dunaújváros	.		8	1	0		Lillafüred	.		6	0	-2	
Martonvásár	.		9	2	-1	3	Miskolc	.		7	0	-3	5
Mór	1 ⍒		8	2	-2		Putnok	.		7	0	-2	
Nagyhörcsökp.	.		8	0	-1		Sárospatak	. ⌣		6	0	-4	1
Szabadbattyán	. ⏏		9	3	-2		Szendrőlád	.		6	-1	-2	
Tegszemcse	.		7	1	-5	2	Tokaj	.		6	1	0	
Tengyel	.		5	-1	-3		Kisvárda	.		5	0	-2	1
Nagykónyi	.		6	-1	-3		Mátészalka	.		5	-1	-2	
Szekszárd	.		8	2	0		Nyíregyháza	.		8	0	-1	3
Kápolnatető	.	3	7	1	0		Nyírlugos	.		6	-1	-2	
Mohács	.		8	1	-1		Pátyod	ny ⌣		5	-2	-2	
Pécs	.		5	0	-3	4	Tiszabecs	1		5	1	0	
Siklós	. ⌣		7	-1	-2		Vásárosnamény	. ⌣		5	0	-2	
Szigetvár	.		5	-2	-3		Záhony	.		4	-1	-2	
Bp. Lőrinc	ny ⍒		8	3	0	3	Berettyóújfalu	. ⌣		8	1	-1	
Bp. Met. Int.	ny ⍒		8	4	2	3	Debrecen	.		7	0	-3	5
Bp. Szab. hegy	.	folt	5	-1	-5	2	Hajdúdorog	.		8	-1	-2	
Cegléd	.		8	0	-2		Hortobágy	.		-	-1	-1	
Dobogókő	-		-	-	-		Körösszakál	. ⌣		7	0	-1	
Gödöllő	.		7	3	1	3	Polgár	.		7	1	0	
Kiralyrét	ny		6	2	1		Békéscsaba	ny		8	0	-1	6
Monor	ny		7	1	-1		Mezőhegyes	ny		8	0	-1	6
Nagykáta	. ⌣		8	2	0		Orosháza	.		9	0	-3	6
Törökény	.		8	2	1		Szarvas	.		9	1	-1	6
Szentendre	.		8	4	3		Szeghalom	.		8	1	0	

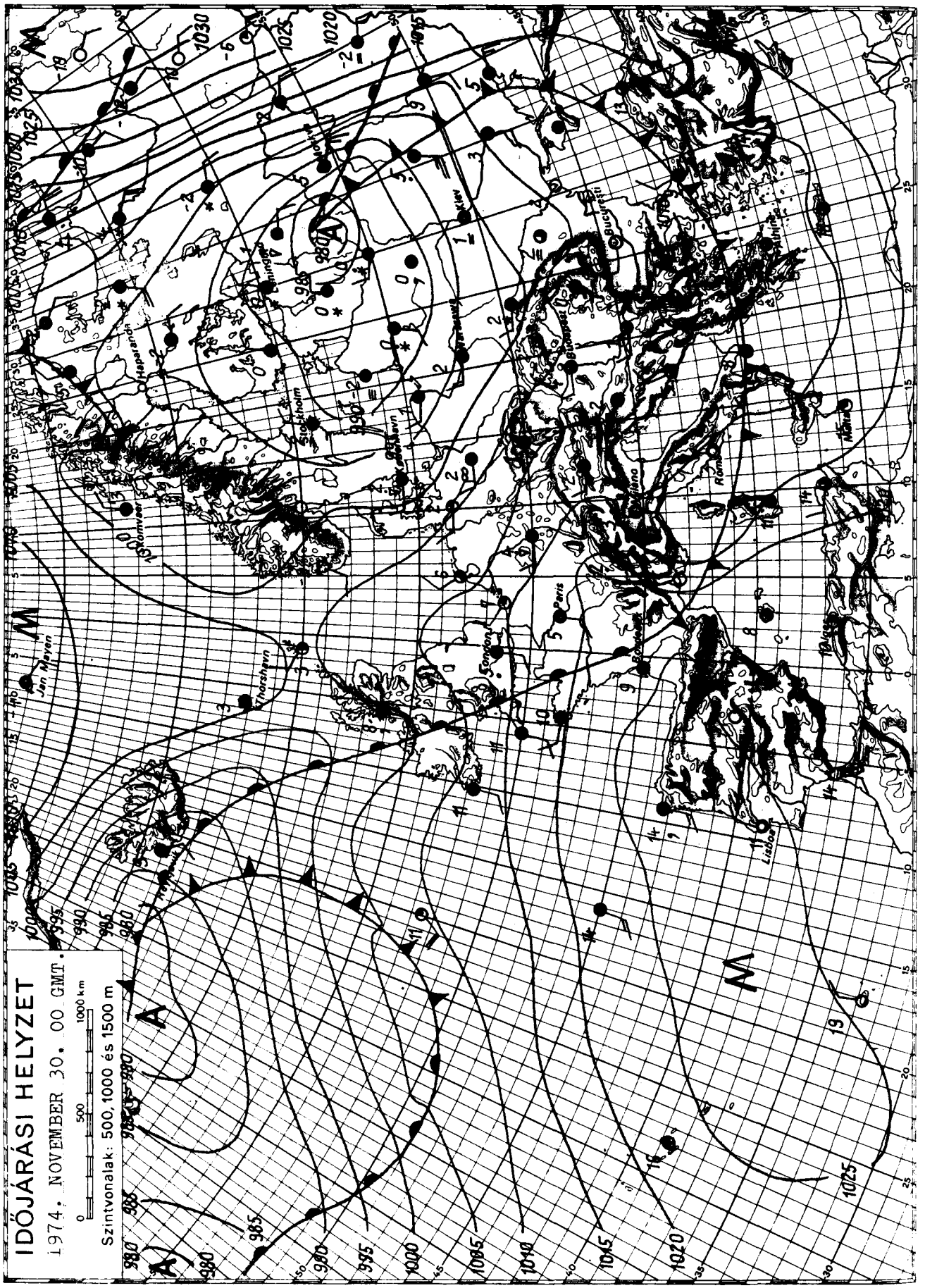

KIADJA: ORSZÁGOS METEOROLÓGIAI SZOLGÁLAT
Készíti: Központi Előrejelző Intézet Előrejelző Osztálya — T.: 273-018 — Megjelenik naponként —
Évi előfizetési díja: 720,—Ft — Megrendelhető: 1024 Budapest, II., Kitaibel Pál u. 1. Telefon: 353-500,
Kiadásért felel: az OMSZ elnöke — Szerkesztésért felel: a KEI igazgatója

IDŐJÁRÁSI NAPIJELENTÉS

ЕЖЕДНЕВНЫЙ МЕТЕОРОЛОГИЧЕСКИЙ БЮЛЛЕТЕНЬ • DAILY WEATHER REPORT
BULLETIN QUOTIDIEN DE TEMPS • TÄGLICHER WETTERBERICHT

87. évfolyam 335. szám + Budapest + 1974. december 1. vasárnap

Az időjárási helyzet és a várható időjárás:

A különböző hőmérsékletü és nedvességtartalmú óceáni levegőhullámok gyors egymásutánban érkeznek szárazföldünk középső és keleti részei fölé. Hatásukra Európa-szerte változékony az idő. Északkelet-Európában nagy területeken havazik, hófúvások keletkeznek, Európa más részein a csapadék különböző formája váltakozva hullik, de általában csak futó jelleggel. A hőmérsékletek többnyire megegyeznek az évszaknak megfelelő értékkel, vagy kicsit magasabbak annál. Szombaton például a Nyugat-Európában mért hőmérsékleti maximumok mintegy 4, 5 fokkal magasabban alakultak az elmúlt 12 év átlagánál. A Kárpát-medencében és környékén is a nyugat felől érkező óceáni levegőhullámok alakitják ki az időjárást. Igy országunkban folytatódik a változékony, az évszakhoz képest enyhe idő.

Hazánkban szombaton az ország északkeleti részein erősen felhős vagy borult volt az ég és napközben sem emelkedett a hőmérséklet 3, 6 foknál magasabbra. Az ország többi részén általában 3, 6 órán keresztül sütött a nap és 6, 9 fokos maximumok alakultak ki. Csak néhány helyen hullott csapadék, de ennek mennyisége sehol sem haladta meg az 1 mm-t. Ma hajnalban az északi hegyvidék egyes helyein -3, -4 fokig terjedő fagyok keletkeztek, az ország más részein hajnalban sem mértek minusz 2, plusz 2 foknál alacsonyabb hőmérsékleteket. Délelőtt erősen felhős vagy borult volt az ég. Elszórtan esett az eső, havas eső. Kékestetőn havazott. 11 órakor plusz 1 és plusz 6 fok közötti hőmérsékleteket mutattak a hőmérők. Kékesen ekkor minusz 3 fokot mértek. Ma reggel a Mátra magasabb csúcsairól 15 és 20 cm közötti vastagságú hóréteget jelentettek.

Ma 12 órakor Budapesten a hőmérséklet +2 fok volt, a tengerszintre átszámitott légnyomás 762 mm, mérsékelten emelkedik.

Várható időjárás hétfő estig:

Felszakadozó felhőzet, majd kisebb felhőátvonulások.
Elszórtan, főként ma, eső, havas eső, futó havazás.
Mérsékelt délnyugati, később megerősödő északnyugatira forduló szél.
Hajnalban néhány szélvédett helyen köd.
Várható legalacsonyabb éjszakai hőmérséklet: általában -1, +3,
északkeleten -2, -4 fok között,
legmagasabb nappali hőmérséklet hétfőn: 5, 10 fok között.

Kerényi Nárcisz s.k.

A hőmérséklet napi középértéke és eltérése a 100 évi átlagtól /Budapesten/:

1974. XI. 30.: 5,1 C° +2,1 C°

1871 óta ezen a napon Budapesten előfordult

legmagasabb hőmérséklet: 16,7 C° /1885/,
legalacsonyabb hőmérséklet: -9,3 C° /1915/.

74.0065.

LEGMAGASABB HŐMÉRSÉKLET

1974. XI. 30.

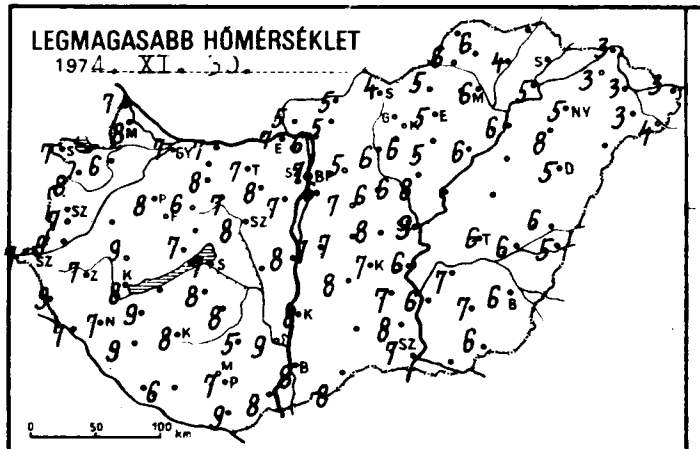

LEGALACSONYABB HŐMÉRSÉKLET

1974. XII. 1.

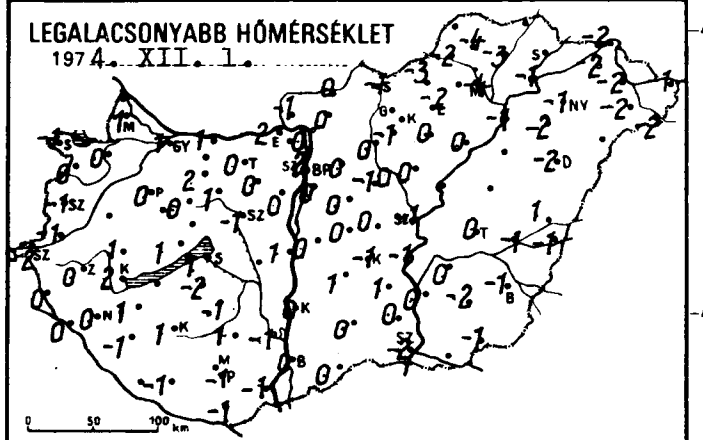

RADIÁCIÓS MINIMUM

1974. XII. 1.

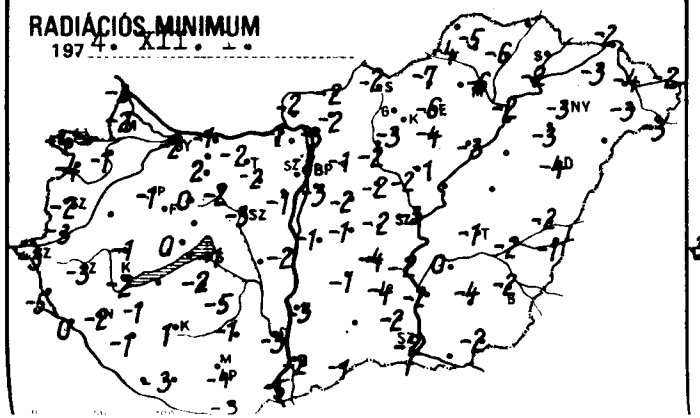

24 órás CSAPADÉKELOSZLÁS

1974. XI. 30. 7h -tól XII. 1. 7h -ig.

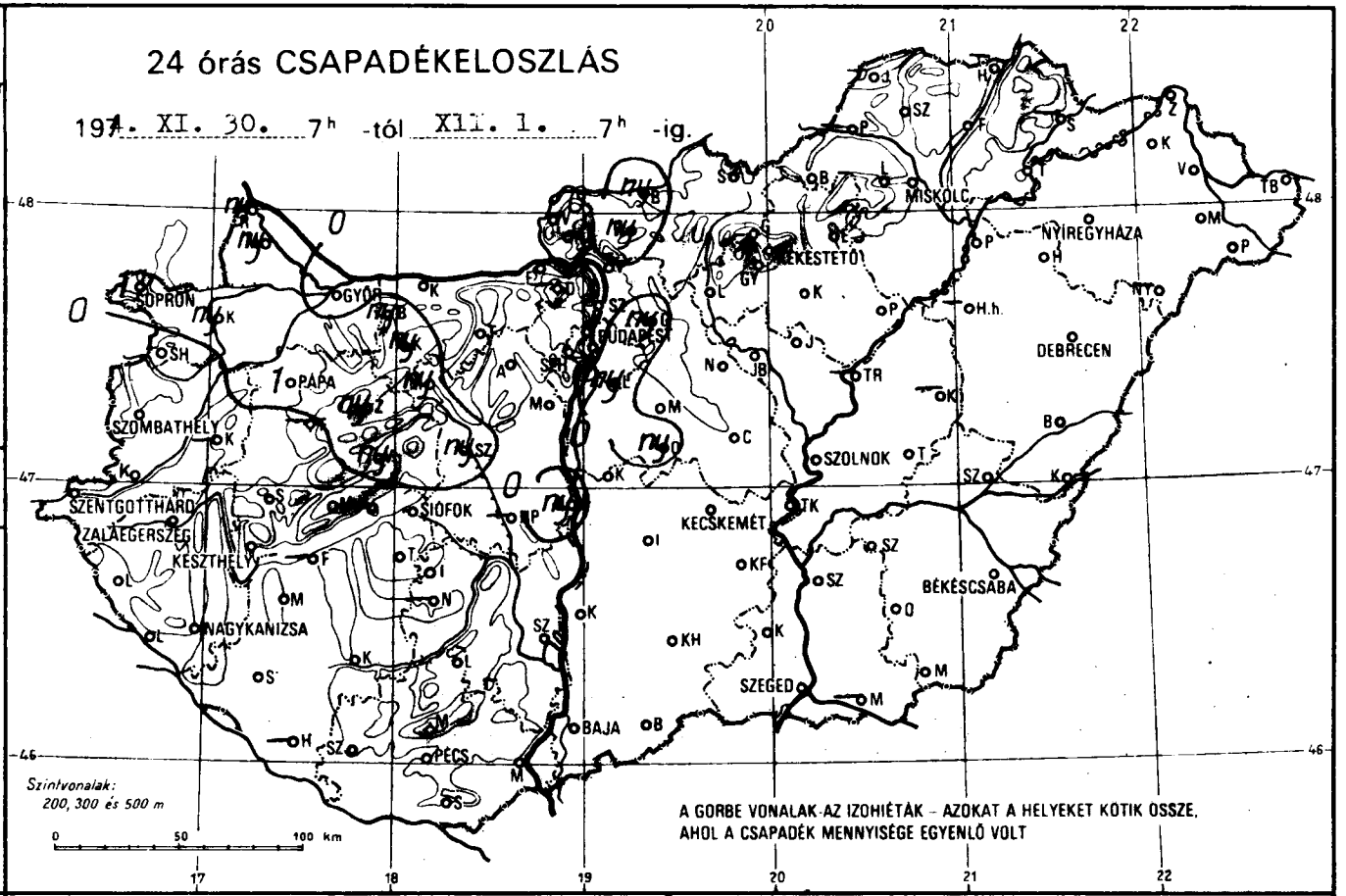

NAPFÉNYTARTAM

1974. XI. 30.

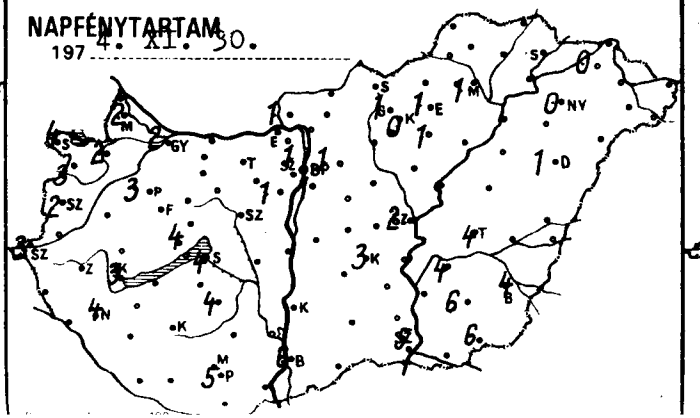

HŐRÉTEG cm

1974. XII. 1. 7h-ig

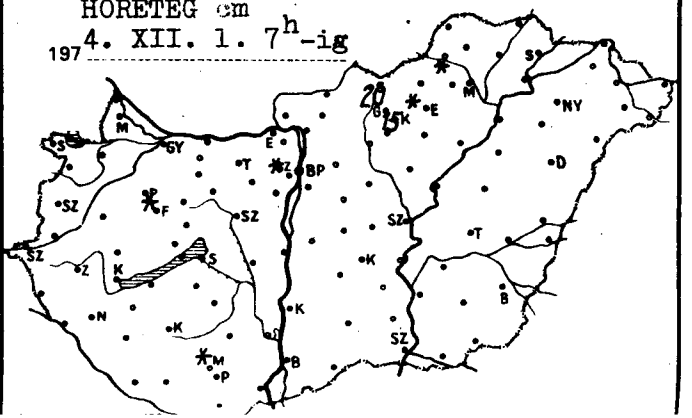

	1974.XII.1. 07 h -ig az utolsó 24 óra adatai							1974.XII.1. 07 h -ig az utolsó 24 óra adatai						
	csapadék (mm)	hó cm	max. hőmérséklet	min. hőmérséklet	rad. min.	napos órák		csapadék (mm)	hó cm	max. hőmérséklet	min. hőmérséklet	rad. min.	napos órák
Győr	.		7	1	-2	2	Vác	.		6	0	-3	
Kapuvár	ny		6	0	-1	2	Vámosmikola	.		5	-1	-2	1
Mosonmagyaróvár	ny		8	1	-2	2	Baja	.		8	0	-2	6
Rajka	ny ,		7	0	-3		Bácsalmás	. ⌴		8	0	-1	
Sopron	1		7	-1	-4	4	Izsák	.		8	1	-1	
Sopronhorpács	.		8	0	-4	3	Kalocsa	.		8	0	-3	
Káld	–		–	–	–		Kecskemét	.		7	-1	-4	3
Körmend	.		9	-1	-3		Kiskunf. háza	. ⌴		7	1	-4	
Szentgotthárd	. =		7	-2	-3	3	Kiskunhalas	.		7	0	-1	
Szombathely	.		7	-1	-2	2	Kunszentmiklós	.		7	0	-1	
Lenti	.		9	0	-5		Tiszakécske	.		6	-1	-2	
Letenye	.		7	0	0		Balassagyarmat	ny		5	0	-2	
Nagykanizsa	.		7	0	-2	4	Romhány	ny ,		5	0	-2	
Zalaegerszeg	.		7	0	-3		Salgótarján	.		4	-1	-2	
Tarkasgyepű	–		–	–	–		Eger	.	folt	5	-2	-6	1
Keszthely	.		8	2	-2	3	Galyatető	.	20	0	-3	-4	
Mencshely	.		7	1	0	4	Gyöngyös	.		6	-1	-3	1
Pápa	1		8	0	-1	3	Kékestető	ny *	15	-2	-4	-5	0
Sümeg	.		9	1	-1		Kompolt	.		5	0	-4	1
Tihany	–		–	–	–		Lőrinci	.		6	0	-2	
Veszprém	ny		6	0	0		Poroszló	. ⌴		6	0	-3	
Zirc	ny *	folt	5	0	-1		Jászapáti	. ⌴		8	0	-1	
Tonyód	–		–	–	–		Jászberény	.		6	0	-2	
Homokszt. györgy	–		–	–	–	–	Karcag	–		–	–	–	
Kaposvár	.		8	1	1		Szolnok	. =		9	-1	-3	2
Marcali	.		9	1	-1		Tiszaroff	–		–	–	–	
Siófok	.		7	1	-1	4	Túrkeve	.		6	0	-1	4
Somogyszob	.		9	-1	-1		Kistelek	.		8	0	-2	
Tab	.		8	-2	-2		Makó	–		–	–	–	
Bábolna	ny		7	1	0		Szeged	.		7	-2	-2	5
Esztergom	.		7	2	-1		Szentes	.		6	0	-2	
Kisbér	ny		8	2	2		Borsodnádasd	. ⌴		5	-3	-7	
Komárom	.		7	1	-1		Füged	. ⌴		4	-3	-5	
Tatabánya	.		7	0	-2		Hidasnémeti	. =		2	-3	-6	
Alcsútdoboz	.		8	0	-2		Jósvafő	–		–	–	–	
Dunaújváros	ny		8	1	-2		Lillafüred	.	folt	4	-1	-4	
Martonvásár	.		7	0	-1	1	Miskolc	. =		6	-4	-6	1
Mór	ny		7	1	-2		Putnok	. =		6	-2	-4	
Nagyhörcsökp.	–		–	–	–		Sárospatak	–		–	–	–	
Szabadbattyán	ny		8	-1	-3		Szendrőlád	. ⌴		6	-4	-5	
Tegzszemcse	.		8	-1	-5	4	Tokaj	. ⌴		5	1	-2	
Tengyel	.		5	1	-1		Kisvárda	.		3	-2	-3	0
Nagykónyi	–		–	–	–		Mátészalka	.		3	-2	-3	
Érekszárd	.		9	-1	-3		Nyíregyháza	. =		5	-1	-3	0
Árpádtető	.	folt	6	0	-1		Nyírlugos	–		–	–	–	
Mohács	.		8	-1	-5		Pátyod	. ⌴		4	-2	-3	
Pécs	.		7	-1	-4	5	Tiszabecs	.		3	-1	-2	
Siklos	.		9	-1	-3		Vásárosnamény	. ⌴		3	-2	-4	
Szigetvár	.		6	-1	-3		Záhony	. ⌴		3	-2	-2	
Bp. Lőrinc	ny		6	0	-3	1	Berettyóújfalu	. ≡⌴		6	1	-2	
Bp. Met. Int.	.		7	2	-1	1	Debrecen	. =		5	-2	-4	1
Bp. Szab. hegy	.	folt	3	0	-3	0	Hajdúdorog	.		8	-2	-3	
Cegled	.		8	0	-2		Hortobágy	–		–	–	–	
Dobogókő	–		–	–	–		Körösszakál	. ⌴		5	-1	-1	
Godollő	ny		5	0	-1	1	Polgár	.		6	-1	-2	
Kiralyrét	–		–	–	–		Békéscsaba	.		6	-1	-2	4
Monor	.		7	0	-2		Mezőhegyes	. ⌴		6	-1	-2	6
Nagykáta	.		6	-1	-2		Orosháza	.		7	-2	-4	6
Orkeny	ny		7	0	-1		Szarvas	.		7	0	0	4
Szentendre	.		6	1	0		Szeghalom	.		6	-1	-2	



KIADJA: ORSZÁGOS METEOROLÓGIAI SZOLGÁLAT

Készíti: Központi Előrejelző Intézet Előrejelző Osztálya — T.: 273-018 — Megjelenik naponként —

Évi előfizetési díja: 720,—Ft — Megrendelhető: 1024 Budapest, II., Kitaibel Pál u. 1. Telefon: 353-500,

Kiadásért felel: az OMSZ elnöke — Szerkesztésért felel: a KEI igazgatója

OFFSET

IDŐJÁRÁSI NAPIJELENTÉS

ЕЖЕДНЕВНЫЙ МЕТЕОРОЛОГИЧЕСКИЙ БЮЛЛЕТЕНЬ • DAILY WEATHER REPORT
BULLETIN QUOTIDIEN DE TEMPS • TÄGLICHER WETTERBERICHT

87. évfolyam 336. szám + Budapest + 1974. december 2. hétfő

Az időjárási helyzet és a várható időjárás:

Dél-Európa és a Szovjetunió európai területének keleti része felett lassú, leszálló légmozgások hatására kevés a felhő és csak elvétve hullik csapadék. Viszont Északnyugat- és Közép-Európában az egymást nagy sebességgel követő különböző fizikai tulajdonságú léghullámok hatására továbbra is igen változékony, de túlnyomóan csapadékos az idő.

Hazánkban vasárnap a délnyugati megyékben néhány órára kisütött a nap, az ország többi részén viszont egész nap borult maradt az ég. Csaknem az összes csapadékmérő állomásról jelentettek több-kevesebb csapadékot. Az északkeleti országrészben többnyire hó, máshol elsősorban eső esett. A hétfő reggel 7 óráig lehullott csapadék mennyisége általában 2, 6 mm között van, csak Győr-Sopron megyében hullott 5, 11 mm. Vasárnap általában 4, 11 fokig emelkedett a hőmérséklet, de az északkeleti országrészben napközben sem mértek 1, 4 foknál melegebbet. Éjszaka sokfelé esett az eső, néhány helyen pedig havazott. A legalacsonyabb éjszakai hőmérséklet általában 0, +4 fok között volt, de az ország északkeleti részéről néhány helyről gyenge fagyot jelentettek. Hétfőn délelőtt folytatódott a túlnyomóan felhős, csapadékos idő, csak a Dunántúl északi felén szakadozott fel kissé a felhőzet. A hőmérséklet 11 órára északkeleten csak 1, 4, máshol viszont 4, 11 fokig emelkedett.

Ma 12 órakor Budapesten a hőmérséklet 8 fok, a tengerszintre átszámított légnyomás 767 mm, gyengén emelkedik.

Várható időjárás kedd estig:

Nyugat felől fokozatosan felszakadozó felhőzet, hétfőn még többfelé esővel. Kedden változóan felhős idő, már csak néhány helyen kisebb esővel.
Mérsékelt, napközben elsősorban a Dunántúlon megélénkülő északnyugati szél.
Hajnalban többfelé köd.
Várható legalacsonyabb éjszakai hőmérséklet: 0, +5,
legmagasabb nappali hőmérséklet kedden: általában 9, 14 fok között, az északkeleti országrészben néhány tartósan ködös helyen 5 fok közelében.

Aigner Szilárd s.k.

TÁVOLABBI KILÁTÁSOK PÉNTEK REGGELIG:

Felhős, párás, ködös, enyhe idő, köszitálásokkal, kisebb esőkkel.
A legalacsonyabb hajnali hőmérséklet: 0, +5 fok között.
A legmagasabb nappali hőmérséklet: 7, 12 fok között.
Jelentős mennyiségü csapadék /legalább 5 mm/ az ország területének 20 százalékán várható.

KÖZÉPTÁVU ELŐREJELZŐ OSZTÁLY

A hőmérséklet napi középértéke és eltérése a 100 évi átlagtól /Budapesten/:

1974. XII. 1.: 3,7 C° +0,6 C°

1871 óta ezen a napon Budapesten előfordult

legmagasabb hőmérséklet: 17,0 C° /1885/,
legalacsonyabb hőmérséklet: -11,1 C° /1925/.

74.0066.

LEGMAGASABB HŐMÉRSÉKLET

197 4. XII. 1.

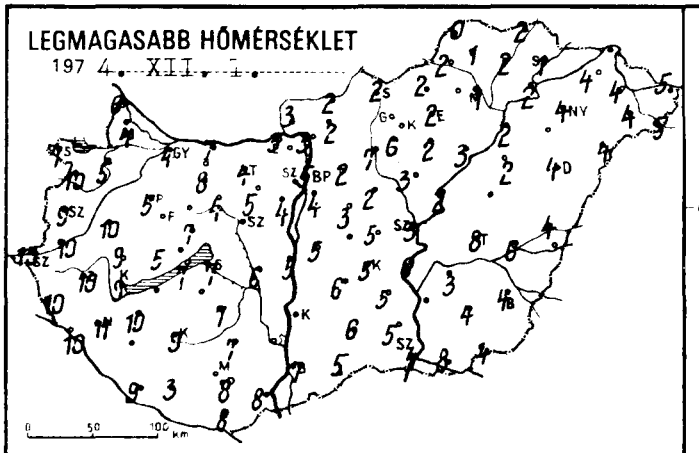

LEGALACSONYABB HŐMÉRSÉKLET

197 4. XII. 2.

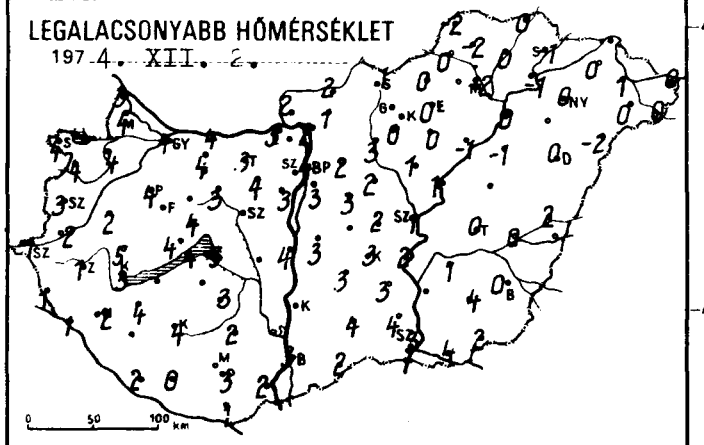

RADIÁCIÓS MINIMUM

197 4. XII. 2.

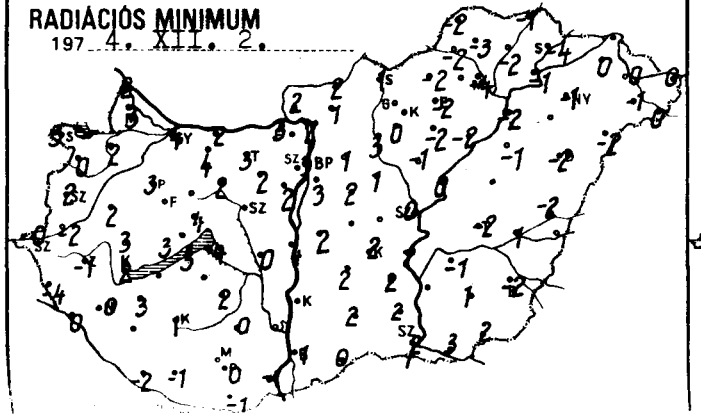

24 órás CSAPADÉKELOSZLÁS

197 4. XII. 1. 7h -tól XII. 2. 7h g.

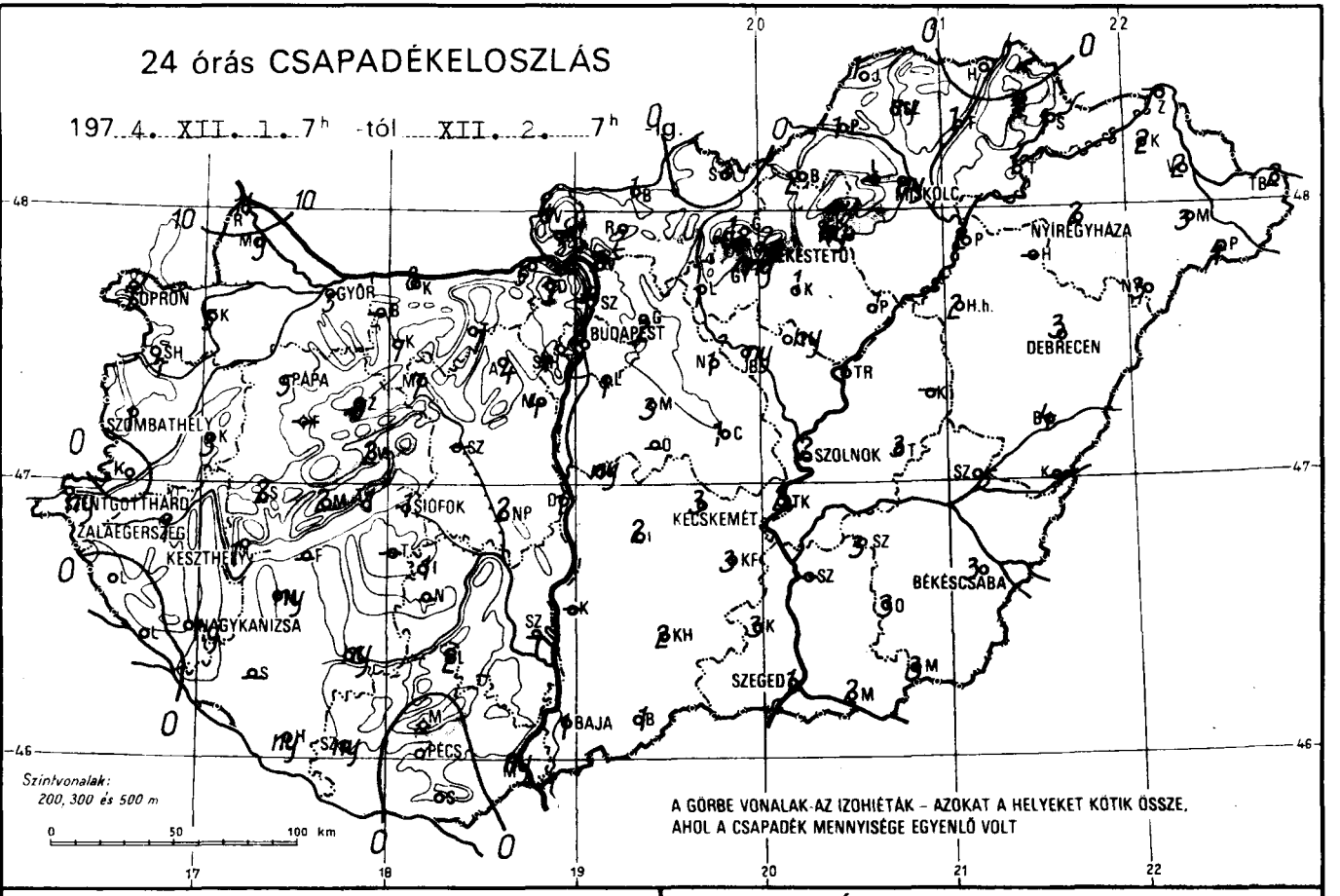

NAPFÉNYTARTAM

197 4. XII. 2.

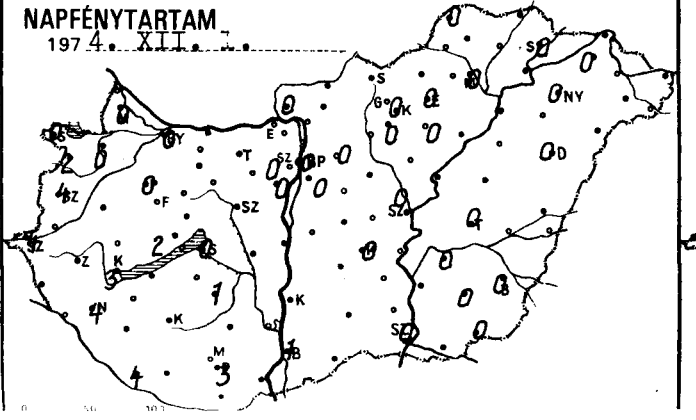

HÓ cm

197 4. XII. 2. 7h

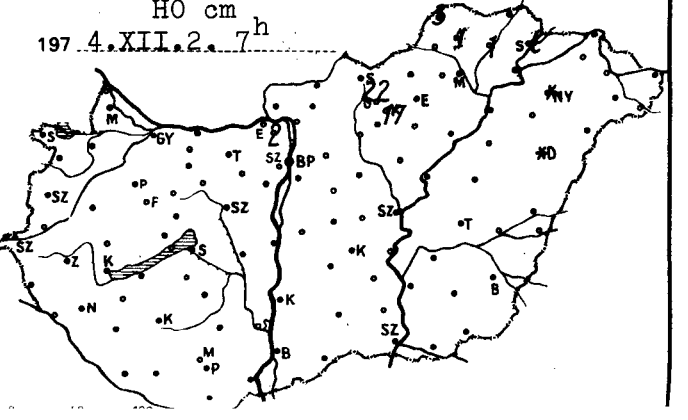

	1974.XII.2. 07 h -ig az utolsó 24 óra adatai							1974.XII.2. 07 h -ig az utolsó 24 óra adatai					
	csapadék (mm)	hó cm	max. hőmérséklet	min. hőmérséklet	rad. min.	napos órák		csapadék (mm)	hó cm	max. hőmérséklet	min. hőmérséklet	rad. min.	napos órák
Győr	5		4	4	4	0	Vác	2		3	2	2	
Kaposvár	5		5	4	2	0	Vámosmikola	4		3	2	2	0
Mosonmagyaróvár	9		4	4	3	0	Baja	1		7	3	1	1
Rajka	11		6	3	2		Bácsalmás	1		5	2	0	
Sopron	7		7	4	3	0	Izsák	2		6	3	2	
Sopronhorpács	4		10	4	0	2	Kalocsa	-		-	-	-	
Kald	3		10	2	2		Kecskemét	3		5	3	2	0
Körmend	.		10	2	-2		Kiskunf. háza	3		5	3	2	
Szentgotthárd	ny		10	1	0	4	Kiskunhalas	2		6	4	2	
Szombathely	1		9	3	2	4	Kunszentmiklós	ny		5	3	2	
Tenti	.		10	1	-4		Tiszakécske	2		6	2	1	
Tetenye	.		10	1	0		Balassagyarmat	1 *		2	2	2	
Nagykanizsa	ny		11	2	0	4	Romhány	2		2	1	1	
Zalaegerszeg	1		10	1	-1		Salgótarján	. ≡		2	1	1	
Farkasgyepű	-		-	-	-		Eger	ny *		2	0	-2	0
Keszthely	1		9	3	2	3	Galyatető	1 *	22	-1	-5	-5	
Mencshely	2		5	4	3	2	Gyöngyös	ny *		6	0	0	0
Papa	5		5	4	3	0	Kékestető	2 *	17	-2	-4	-4	0
Sümeg	2		9	5	3		Kompolt	1 *		2	0	-2	0
Tihany	1 v		7	4	3		Lőrinci	1		7	3	3	
Veszprém	2		7	4	4		Poroszló	2 *		2	0	-2	
Zirc	8		5	4	0		Jászapáti	ny *		3	1	-1	
Bonyód	-		-	-	-		Jászberény	ny *		3	2	-1	
Homokszt. györgy	ny		9	2	-2	4	Karcag	-		-	-	-	
Kaposvár	ny		9	4	1		Szolnok	2 *		3	1	0	0
Marcali	ny		10	4	3		Tiszaroff	1		2	1	0	
Siófok	1		7	5	4	0	Túrkeve	3 *		8	0	-2	0
Somogyszob	-		-	-	-		Kistelek	3		5	4	2	
Tab	-		-	-	-		Makó	2		8	4	3	
Mabolna	-		8	4	4		Szeged	1		4	3	2	0
Esztergom	5		3	3	3		Szentes	-		-	-	-	
Kisbér	7		-	-	-		Borsodnádasd	2 *		2	0	-2	
Komárom	8 ≡		7	4	2		Füged	1 *	1	2	0	-2	
Tatabánya	7		4	3	3		Hidasnémeti	.		2	0	-1	
Mesútdoboz	4 *		5	4	2		Jósvafő	1 *	3	0	-2	-2	0
Dunaújváros	1		5	4	4		Lillafüred	-		-	-	-	
Martonvásár	4		4	3	2	0	Miskolc	ny *		1	-2	-4	0
Mór	7		4	3	2		Putnok	1 *		2	0	-2	
Nagyhörcsökp.	2		6	-	0		Sárospatak	1 *	lep.	1	-1	-4	0
Szabadbattyán	-		-	-	-		Szendrőlád	ny *		1	-2	-3	
Tegszemcse	1		7	3	2	1	Tokaj	1 *		2	-1	-1	
Tengyel	2 *		7	2	0		Kisvárda	2 *		4	0	0	0
Nagykónyi	-		-	-	-		Mátészalka	3 *		4	0	-1	
Nekszárd	-		-	-	-		Nyíregyháza	2 *	folt	4	0	-1	0
Pápadtető	.		7	4	3		Nyírlugos	3 *		4	-2	-2	
Mohács	ny		8	2	-1		Pátyod	4 *.		5	0	0	
Pécs	.		8	3	0	3	Tiszabecs	2		5	0	0	
Siklos	.		8	1	-1		Vásárosnamény	2 *		4	1	0	
Szigetvár	ny		3	0	-1		Záhony	-		-	-	-	
Fi Lőrinc	1 *		4	3	3	0	Berettyóújfalu	4 *.		4	2	-2	
Fi Met. Int.	3		5	4	3	0	Debrecen	3 *	folt	4	0	-2	0
Fi Szab. hegy	4 *.		1	0	0	0	Hajdúdorog	-		-	-	-	
Siófok	1		5	2	2		Hortobágy	2		2	-1	-1	
Tihogókő	7	2	0	-1	-1		Körösszakál	-		-	-	-	
Tihodoll	2 *		2	2	1	0	Polgár	1 *		3	-1	-2	
Tihalyrét	5		2	1	1		Békéscsaba	3		4	0	-2	0
Tinor	3		3	3	2		Mezőhegyes	3		4	2	2	0
Tigykáta	1		2	2	1		Orosháza	3		4	4	1	0
Tieny	-		-	-	-		Szarvas	3		3	1	-1	0
Tiendre	3		4	3	2		Szeghalom	5		6	0	1	

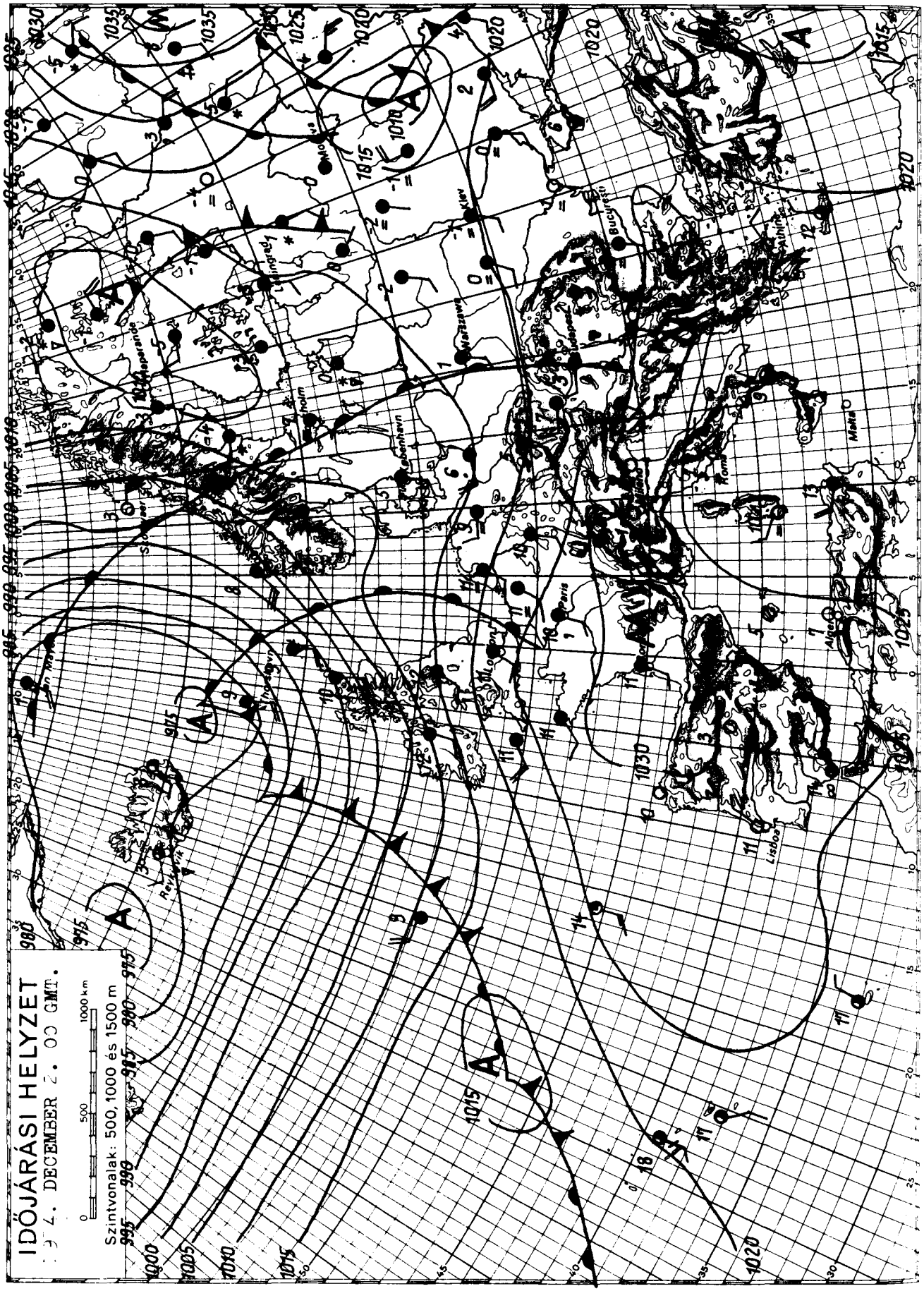

KIADJA: ORSZÁGOS METEOROLÓGIAI SZOLGÁLAT
Készíti: Központi Előrejelző Intézet Előrejelző Osztálya — T.: 273-018 — Megjelenik naponként —
Évi előfizetési díja: 720,—Ft — Megrendelhető: 1024 Budapest, II., Kitaibel Pál u. 1. Telefon: 353-500,
Kiadásért felel: az OMSZ elnöke — Szerkesztésért felel: a KEI igazgatója

IDŐJÁRÁSI NAPIJELENTÉS

ЕЖЕДНЕВНЫЙ МЕТЕОРОЛОГИЧЕСКИЙ БЮЛЛЕТЕНЬ • DAILY WEATHER REPORT
BULLETIN QUOTIDIEN DE TEMPS • TÄGLICHER WETTERBERICHT

87. évfolyam 337. szám + Budapest + 1974. december 3. kedd

Az időjárási helyzet és a várható időjárás:

A változékony, csapadékos időjárást okozó különböző hőmérsékletü és nedvességtartalmú óceáni levegőhullámok kontinensünk északi felét érintik. A Német-Lengyel-síkságról és a Balti-tenger partvidékéről szórványos esőket, a Szovjetunió európai területének északi feléről pedig kiterjedt havazást jelentenek. Európa déli felén lassú leszálló légmozgások határozzák meg az időjárást. Ezeken a területeken a ködöktől, ködszitálásoktól eltekintve csapadékmentes, az évszakhoz képest enyhe időjárás uralkodik. A Kárpát-medence időjárási szempontból a következő 36 órában is ez utóbbi területhez fog tartozni, igy lényeges időjárás-változás nem várható.

Hazánkban hétfőn az ország nagy részén egész nap borult volt az ég, de a napsütéses órák száma azokon a helyeken sem haladta meg a két órát, ahol rövid időre felszakadt a felhőzet. Kisebb eső többfelé esett, a lehullott csapadék mennyisége csapadéknyom és 7 mm között váltakozott. Napközben általában 7, 12 fokig emelkedett a hőmérséklet, csupán a párás, ködös északkeleti országrészben mértek 1, 6 fokot. A legalacsonyabb éjszakai hőmérséklet a Körösök vidékétől az északi, északkeleti határig terjedő területen, valamint a délnyugati határszél azon területein, ahol hajnalban felszakadt a felhőzet, 0, 5 fok között volt, máshol viszont 5, 10 fok közötti hőmérsékleteket mértek. Kedden változóan felhős volt az ég, a ködök egy része délelőtt sem oszlott fel. Néhány helyről kisebb esőt, ködszitálást jelentettek. A hőmérséklet 11 órára a tartósan ködös tiszántúli és északkeleti részeken csak 3, 6, máshol 7, 13 fokig emelkedett.

Ma 12 órakor Budapesten a hőmérséklet 12 fok, a tengerszintre átszámitott légnyomás 771 mm, alig változik.

Várható időjárás szerda estig:

Változóan felhős idő, elszórtan kisebb esővel.
Mérsékelt, időnként megélénkülő nyugati, északnyugati szél.
Az éjszakai óráktól többfelé köd, ködszitálás.
Várható legalacsonyabb éjszakai hőmérséklet: 2, 7,
legmagasabb nappali hőmérséklet szerdán: általában 9, 14 fok között, a tartósan ködös helyeken 5 fok körül.

Rábai Attila s.k.

A hőmérséklet napi középértéke és eltérése a 100 évi átlagtól /Budapesten/:

1974. XII. 2.:	8,2 C°	+5,6 C°

1871 óta ezen a napon Budapesten előfordult

legmagasabb hőmérséklet: 15,7 C° /1876/,
legalacsonyabb hőmérséklet: -10,3 C° /1884/.

74.0067.

LEGMAGASABB HŐMÉRSÉKLET

197 4. XII. 2.

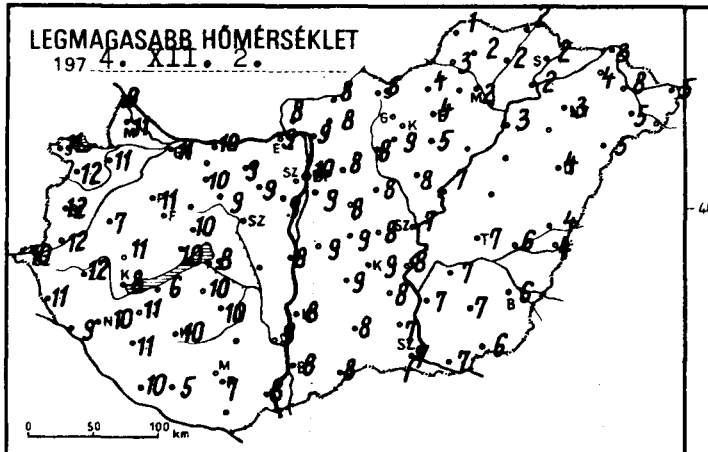

LEGALACSONYABB HŐMÉRSÉKLET

197 4. XII. 2.

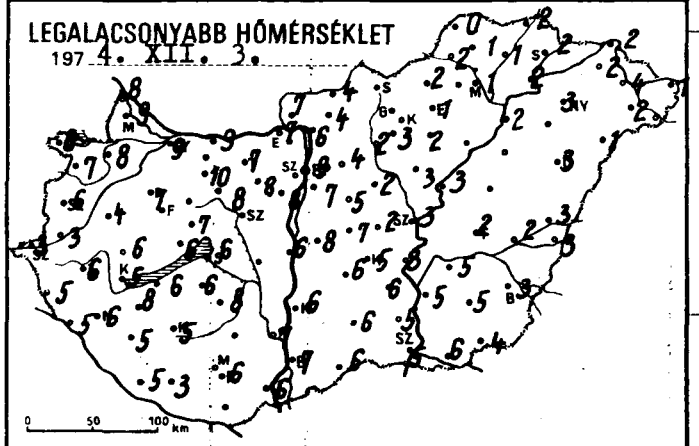

RADIÁCIÓS MINIMUM

197 4. XII. 3.

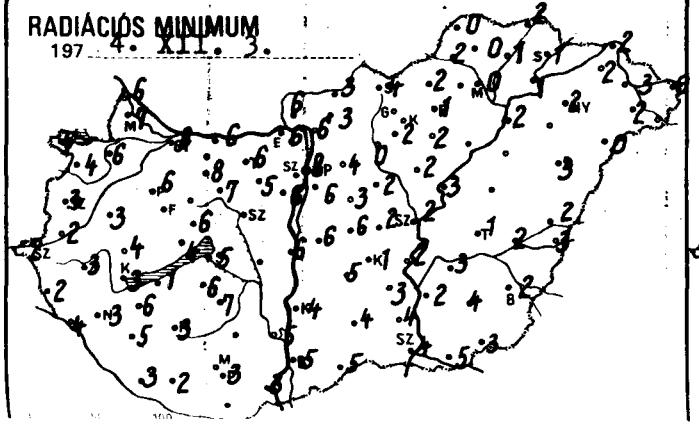

24 órás CSAPADÉKELOSZLÁS

197 4. XII. 2.7h -tól XII. 3. 7h -ig

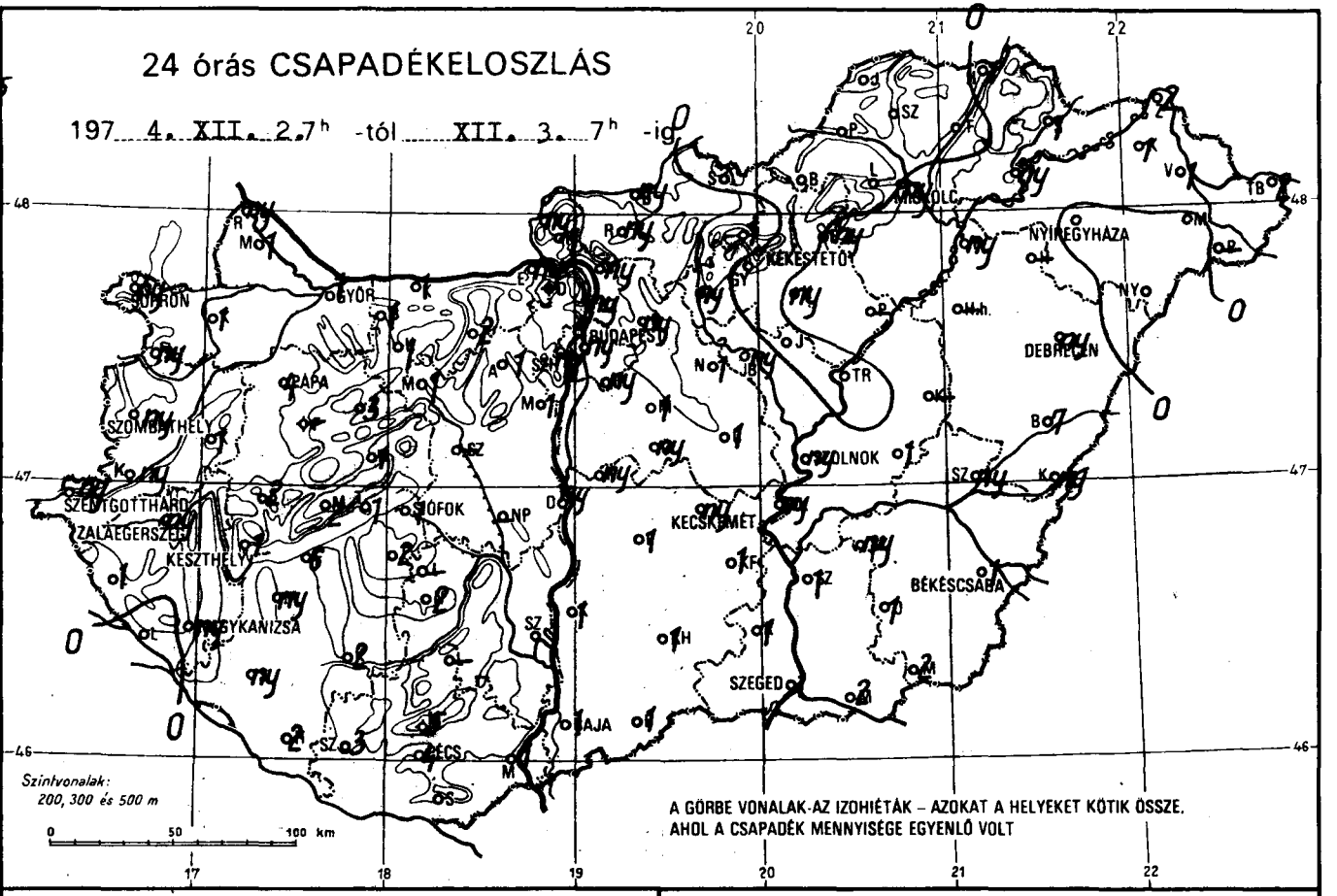

NAPFÉNYTARTAM

197 4. XII. 2.

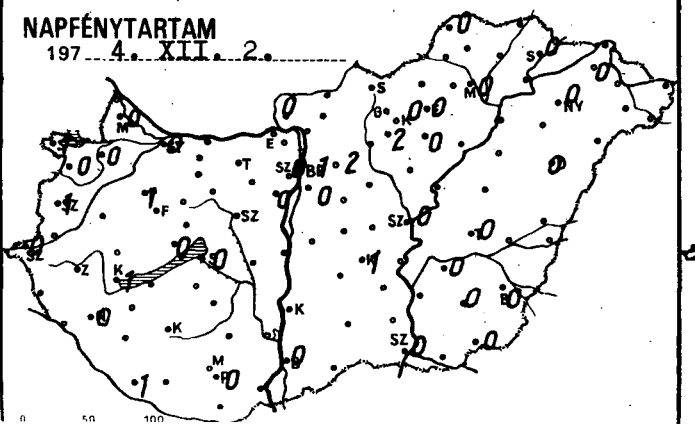

HÓ cm

197 4. XII. 3. 7h

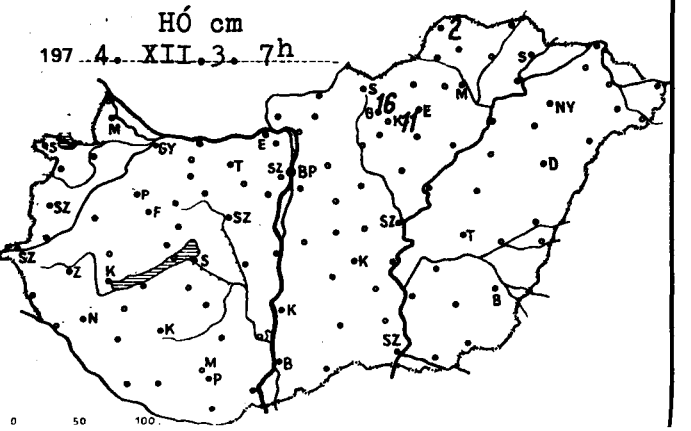

	1974.XII.3. 07 h -ig az utolsó 24 óra adatai							1974.XII.3. 07 h -ig az utolsó 24 óra adatai					
	csapadék (mm)	hó cm	max. hőmérséklet	min. hőmérséklet	rad. min.	napos órák		csapadék (mm)	hó cm	max. hőmérséklet	min. hőmérséklet	rad. min.	napos órák
Győr	1		11	9	8	0	Vác	ny ,		9	6	6	
Kapuvár	1		11	8	6	0	Vámosmikola	ny		8	7	6	0
Mosonmagyaróvár	1		11	9	7	0	Baja	1		8	7	5	0
Rajka	ny ,		9	8	6		Bácsalmás	1 ,		8	6	5	
Sopron	ny		11	8	4	1	Izsák	1		9	6	5	
Sopronhorpács	ny		12	7	4	0	Kalocsa	1		8	6	4	
Káld	1		7	4	3		Kecskemét	ny		9	5	1	1
Körmend	ny		12	3	2		Kiskunf. háza	1		8	6	3	
Szentgotthárd	ny		10	3	2	0	Kiskunhalas	1		8	6	4	
Szombathely	ny		12	6	3	1	Kunszentmiklós	ny ,		9	8	6	
Lenti	1		11	3	2		Tiszakécske	ny ,		8	3	2	
Letenye	.		9	5	4		Balassagyarmat	ny ,		8	4	3	
Nagykanizsa	ny		10	6	3	0	Romhány	ny ,		8	4	3	
Zalaegerszeg	ny		12	6	3		Salgótarján	. ≡		6	4	4	0
Farkasgyepű	-		-	-	-		Eger	ny ≡		4	1	1	0
Keszthely	1		8	5	3	1	Galyatető	1	16	1	-2	-3	
Mencshely	2		8	6	4	0	Gyöngyös	. ≡		9	3	2	2
Pápa	4		11	7	6	1	Kékestető	.	11	1	1	1	0
Sümeg	2 ,		11	6	4		Kompolt	ny ,		5	2	2	0
Tihany	1		10	6	4		Lőrinci	ny ,		8	2	0	
Veszprém	1		10	7	6		Poroszló	-		-	-	-	
Zirc	3		8	8	5		Jászapáti	. ≡		8	3	2	
Fonyód	6		6	6	1		Jászberény	ny ,		8	3	2	
Homokszt. györgy	2		10	5	3	1	Karcag	-		-	-	-	
Kaposvár	2		10	5	3		Szolnok	ny		7	3	2	0
Marcali	ny ,		11	8	6		Tiszaroff	. ≡		7	3	3	
Siófok	1		8	6	5	0	Túrkeve	1		7	2	1	0
Somogyszob	ny ,		11	5	5		Kistelek	1		7	5	4	
Tab	2		10	6	6		Makó	2 ,		7	6	5	
Babolna	1		10	8	7		Szeged	1		7	5	4	0
Esztergom	ny		9	7	6		Szentes	1		7	5	2	
Kisbér	1		10	10	8		Borsodnádasd	. ≡		4	2	2	
Komárom	1		10	9	6		Fügöd	. ≡		2	1	1	
Tatabánya	2		9	7	6		Hidasnémeti	1 ,		2	2	2	
Alcsútdoboz	1		9	8	5		Jósvafő	. ≡	2	1	0	0	0
Dunaújváros	ny		8	6	6		Lillafüred	. ≡		2	1	-1	
Martonvásár	1		9	8	6	0	Miskolc	ny *		2	1	0	0
Mór	1		9	8	7		Putnok	. ≡		3	2	2	
Nagyhörcsökp.	-		-	-	-		Sárospatak	1		2	2	1	0
Szabadbattyán	-		-	-	-		Szendrőlád	. ≡		2	1	0	
Tegszemcse	-		-	-	-	-	Tokaj	ny ≡		2	2	1	
Tengyel	-		-	-	-		Kisvárda	1 *		4	2	2	0
Nagykónyi	2 ,		10	8	7		Mátészalka	.		5	2	2	
Szekszárd	.		9	7	5		Nyíregyháza	. ≡		3	3	2	0
Árpádtető	5		7	6	5		Nyírlugos	.		5	1	0	
Mohács	1		8	6	3		Pátyod	-		-	-	-	
Pécs	4		7	6	3	0	Tiszabecs	2		5	1	0	
Siklós	-		-	-	-		Vásárosnamény	1		8	4	3	
Szigetvár	3 ,		5	3	2		Záhony	2 *		3	2	2	
Bp. Lőrinc	ny		9	7	6	0	Berettyóújfalu	7 ,		4	3	2	
Bp. Met. Int.	ny		10	9	8	1	Debrecen	ny ,		4	3	3	0
Bp. Szab. hegy	ny		7	6	5	0	Hajdúdorog	-		-	-	-	
Cegléd	1 ,		8	2	2		Hortobágy	-		-	-	-	
Dobogókő	.		5	4	2		Körösszakál	ny ≡		4	3	3	
Gödöllő	ny		8	4	4	2	Polgár	ny ≡		3	2	2	
Kaposlyrét	1 ,		8	7	7		Békéscsaba	1		6	3	2	0
Kecskemét	1		8	5	3		Mezőhegyes	2 ≡		6	4	3	0
Nagykáta	1		8	2	2		Orosháza	1 ≡		7	5	4	0
Orkény	ny		9	7	6		Szarvas	ny ,		7	5	3	0
Szentendre	ny ,		9	6	6		Szeghalom	ny ,		6	2	2	

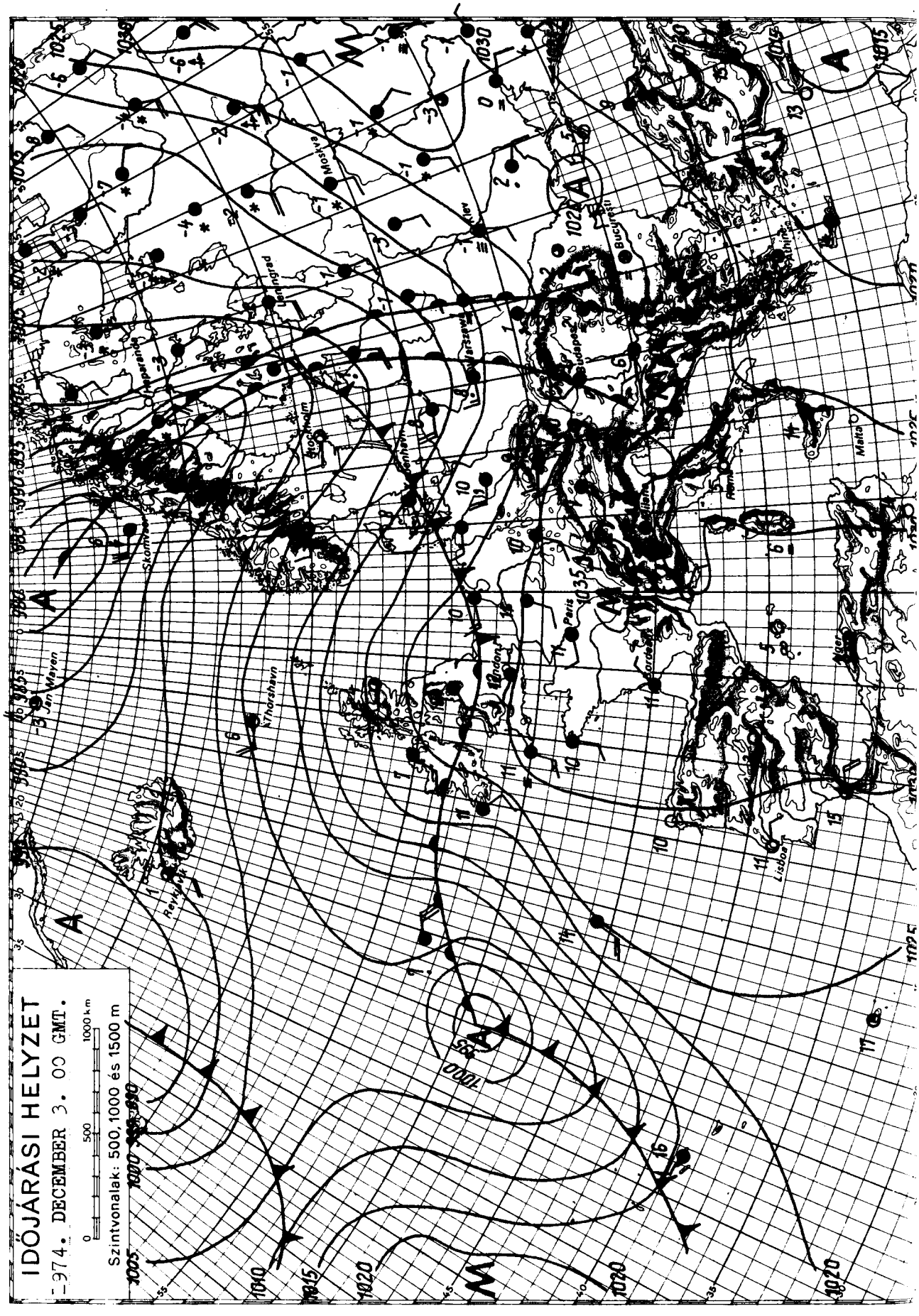

KIADJA: ORSZÁGOS METEOROLÓGIAI SZOLGÁLAT

Készíti: Központi Előrejelző Intézet Előrejelző Osztálya — T.: 273 - 018 — Megjelenik naponként

Évi előfizetési díja: 720,—Ft — Megrendelhető: 1024 Budapest, II., Kitaibel Pál u. 1. Telefon: 353-500,

Kiadásért felel: az OMSZ elnöke — Szerkesztésért felel: a KEI igazgatója

IDŐJÁRÁSI NAPIJELENTÉS

ЕЖЕДНЕВНЫЙ МЕТЕОРОЛОГИЧЕСКИЙ БЮЛЛЕТЕНЬ • DAILY WEATHER REPORT
BULLETIN QUOTIDIEN DE TEMPS • TÄGLICHER WETTERBERICHT

87. évfolyam 338. szám + Budapest + 1974. december 4. szerda

Az időjárási helyzet és a várható időjárás:

A Skandináv-félsziget nyugati partvidékéhez közel egy gyorsan vonuló és fejlődő mérsékeltövi ciklon alakult ki. A ciklon egyelőre még enyhe levegőt szállit a kontinens belsejébe. Az enyhe levegő nyomában azonban hideg, sarkvidéki eredetü léghullám is közeledik Európa óceáni partvidéke felé. Várható, hogy a hideg levegő legnagyobbrészt a Kárpát-medencétől északra fekvő területeken vonul majd el kelet felé. Közép- és Dél-Európában - a Balkán-félsziget kivételével - csendes, sokfelé ködös az idő. Az emlitett hideg levegő elvonulása miatt azonban többfelé megélénkül a szél, ezért kevesebb helyen lesz köd.

Hazánkban kedden erősen felhős volt az ég, csak kevés helyen sütött ki néhány órára a nap. Több helyről jelentettek szitálást, esőt, futó záport.. A lehullott csapadék mennyisége általában jelentéktelen volt, csak Tiszabecsen mértek 6 mm-t. A legmagasabb nappali hőmérséklet az egész napon át ködös északkeleti megyékben csak 3, 7, máshol 8, 16 fok között volt. Szerda hajnalra az északkeleti megyékben és a délnyugati országrészben -1, +3, másutt csak +4, +9 fokig hült le a levegő. Szerda délelőtt északkeleten és a Tiszántúlon többfelé folytatódott a ködös idő. Itt a hőmérséklet 11 órakor csak 3, 7, a ködmentes vidékeken 7, 11 fok között volt.

Ma 12 órakor Budapesten a hőmérséklet 10 fok, a tengerszintre átszámitott légnyomás 770 mm, gyengén süllyed.

Várható időjárás csütörtök estig:

Változóan felhős, párás idő, szerdán számottevő csapadék nélkül, csütörtökön néhány helyen esővel.
Mérsékelt, változó irányú, majd fokozatosan déli, délnyugatira forduló, főként a Dunántúlon csütörtökre több helyen megélénkülő szél.
Az esti, éjszakai órákban többfelé köd.
Várható legalacsonyabb éjszakai hőmérséklet: +1, +6,
legmagasabb nappali hőmérséklet csütörtökön: általában 9, 14 fok között, a tartósan ködös keleti megyékben kevéssel 5 fok felett.

Bóna Márta s.k.

A hőmérséklet napi középértéke és eltérése a 100 évi átlagtól /Budapesten/:

1974. XII. 3.: 11,2 C° +9,1 C°

1871 óta ezen a napon Budapesten előfordult

legmagasabb hőmérséklet: 17,3 C° /1872/,
legalacsonyabb hőmérséklet: -13,0 C° /1973/.

74.0069.

LEGMAGASABB HŐMÉRSÉKLET

197 . XII. .

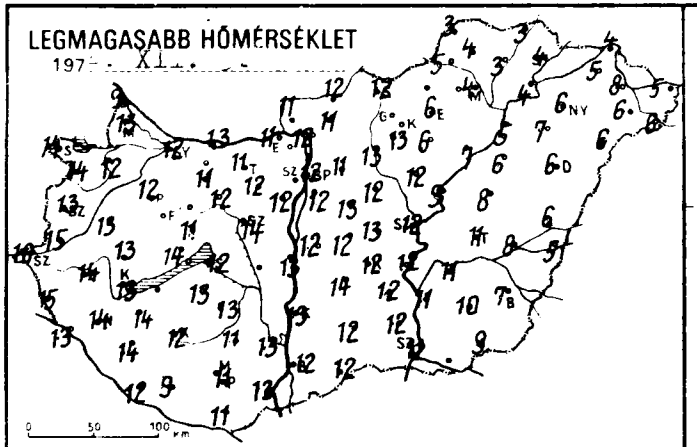

LEGALACSONYABB HŐMÉRSÉKLET

197 4. XII. 4.

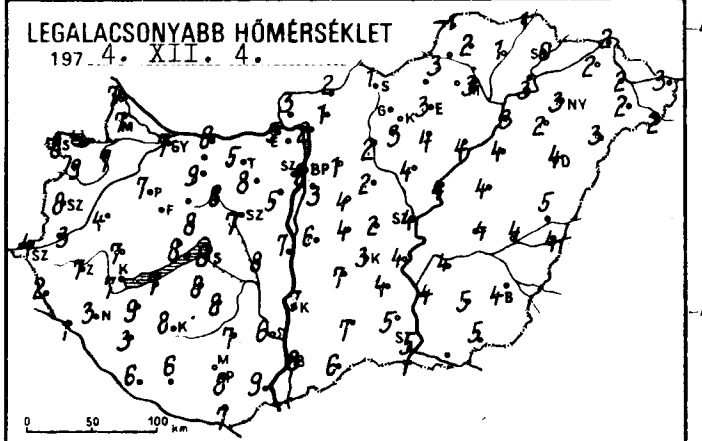

RADIÁCIÓS MINIMUM

197 4. XII. 4.

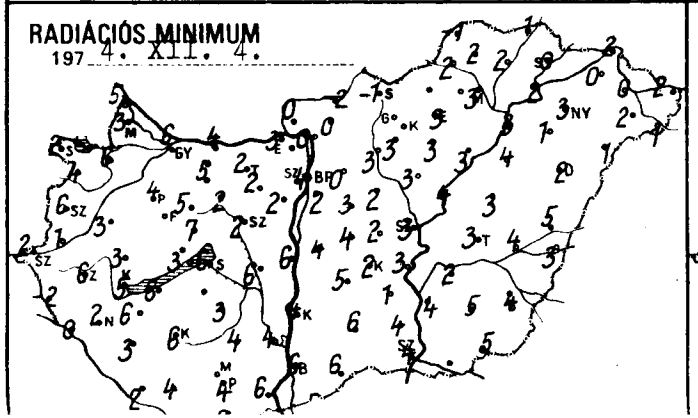

24 órás CSAPADÉKELOSZLÁS

197 4. XII. 3. 7h -tól XII. 4. 7h -ig.

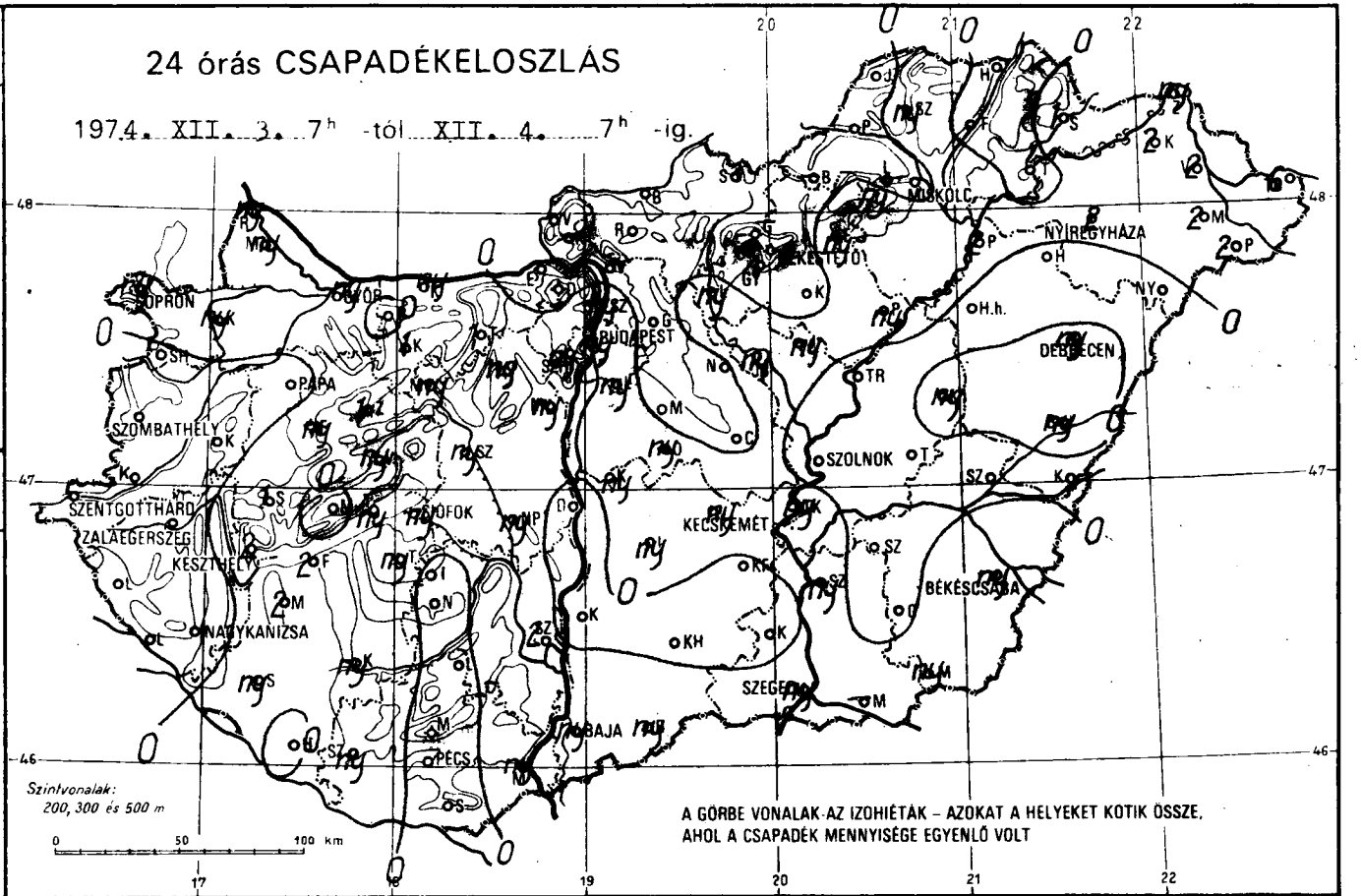

A GÖRBE VONALAK AZ IZOHIÉTÁK – AZOKAT A HELYEKET KÖTIK ÖSSZE, AHOL A CSAPADÉK MENNYISÉGE EGYENLŐ VOLT

NAPFÉNYTARTAM

197 4. XII. 3.

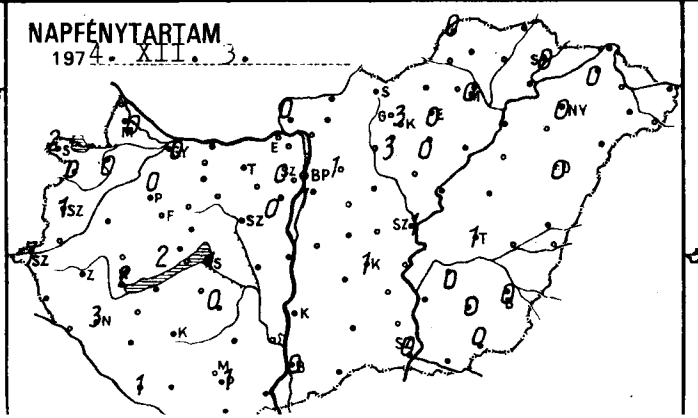

HÓ cm

197 4. XII. 4. 7h

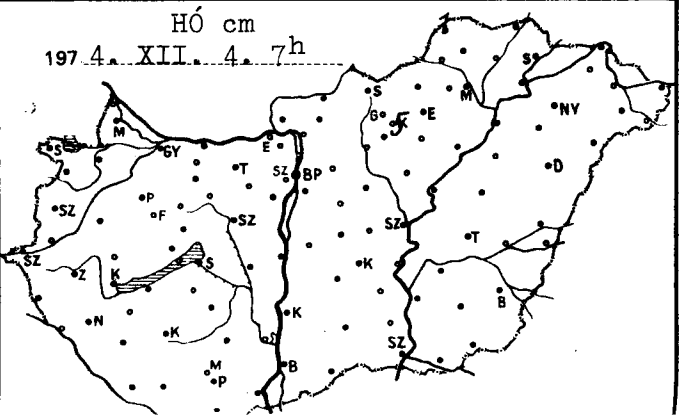

	1974.XII.4. 07 h -ig az utolsó 24 óra adatai							1974.XII.4. 07 h -ig az utolsó 24 óra adatai						
	csapadék (mm)	hó cm	max. hőmérséklet	min. hőmérséklet	rad. min.	napos órák		csapadék (mm)	hó cm	max. hőmérséklet	min. hőmérséklet	rad. min.	napos órák
Győr	ny		12	7	6	0	Vác	. ≡		12	2	0	
Kapuvár	ny		12	7	6	0	Vámosmikola	.		11	3	0	0
Mosonmagyaróvár	ny		13	7	3	0	Baja	ny		12	8	6	0
Rajka	ny		9	7	5		Bácsalmás	ny ,		12	6	6	
Sopron	ny		14	8	2	2	Izsák	ny		14	7	5	
Sopronhorpács	.		14	9	4	0	Kalocsa	.		13	7	4	
Káld	.		13	4	3		Kecskemét	ny ≡,		12	3	2	1
Körmend	.		15	3	1		Kiskunf. háza	. ≡		12	4	1	
Szentgotthárd	ny		16	4	2	7	Kiskunhalas	.		12	7	6	
Szombathely	.		13	8	6	1	Kunszentmiklós	ny ,		12	6	4	
Lenti	.		15	2	-2		Tiszakécske	ny		12	4	3	
Letenye	. ≡		13	1	0		Balassagyarmat	. ⊔		12	2	-2	
Nagykanizsa	.		14	3	2	3	Romhány	.		11	1	0	
Zalaegerszeg	.		14	7	6		Salgótarján	. ≡		12	1	-1	
Farkasgyepű	ny v		11	7	7		Eger	ny ≡,		6	3	3	0
Keszthely	2		13	7	5	2	Galyatető	-		-	-	-	
Mencshely	.		12	8	6	2	Gyöngyös	. ≡		13	3	3	3
Pápa	.		12	7	4	0	Kékestető	.	5	5	1	-1	3
Sümeg	1 ,		13	7	3		Kompolt	. ≡		6	4	3	0
Tihany	ny		14	8	3		Lőrinci	ny ≡		13	2	3	
Veszprém	ny		11	8	7		Poroszló	ny ≡		7	4	3	
Zirc	1		11	7	5		Jászapáti	ny ≡		12	4	3	.
Bonyód	2 ,		10	7	6		Jászberény	ny ≡		14	3	2	
Hamokszt. györgy	. ≡		12	6	2	1	Karcag	ny ,		8	4	3	
Kaposvár	ny		12	8	6		Szolnok	. ≡		12	4	3	1
Marcali	2		14	9	6		Tiszaroff	. ≡		9	4	4	
Siófok	ny v		12	8	6	1	Túrkeve	. ≡		11	4	3	1
Somogyszob	ny		14	3	3		Kistelek	.		12	5	4	
Tab	ny		13	8	8		Makó	-		-	-	-	
Babolna	.		12	8	7		Szeged	ny		11	5	4	0
Esztergom	. ≡		11	5	3		Szentes	ny ≡		11	4	4	
Kisbér	1 ≡		11	9	-		Borsodnádasd	-		-	-	-	
Komárom	ny		13	8	4		Füged	. ≡		3	1	2	
Tatabánya	1		11	5	2		Hidasnémeti	. ≡		3	1	1	
Ácsútdoboz	ny		12	8	2		Jósvafő	. ≡	1	3	-1	-1	0
Dunaújváros	.		13	7	6		Lillafüred	ny		5	1	0	
Martonvásár	ny ,		12	5	2	0	Miskolc	. ≡		4	3	3	0
Mór	ny		12	6	5		Putnok	. ≡		5	3	2	
Nagyhörcsökp.	ny		13	8	6		Sárospatak	1 ≡		4	0	0	0
Szabadbattyán	ny		14	7	2		Szendrőlád	ny ≡		4	2	2	
Igar	.		13	8	3	0	Tokaj	.		4	3	2	
Nagyel	.		11	7	4		Kisvárda	2 ≡		5	2	0	0
Nagykónyi	.		13	8	5		Mátészalka	2		6	2	2	
Szekszárd	2		13	6	4		Nyíregyháza	2 ≡		6	3	3	0
Nyimatáj	.		11	8	6		Nyírlugos	. ≡		6	3	1	
Mohács	ny		13	9	6		Pátyod	4 ≡		6	2	1	
Pécs	.		11	8	4	1	Tiszabecs	6		5	3	2	
Siklós	.		11	7	6		Vásárosnamény	2 ≡		8	2	0	
Szigetvár	ny		9	6	4		Záhony	ny		4	2	2	
Bp. Lőrinc	ny v		12	3	2	1	Berettyóújfalu	ny ≡		6	5	5	
Bp. Met. Int.	ny ⌒		12	8	4	1	Debrecen	ny ≡,		6	4	2	0
Bp. Szab. hegy	ny		9	5	3	0	Hajdúdorog	.		7	2	1	
Cinkota	.		13	2	2		Hortobágy	.		6	4	4	
Dabogókő	.		6	3	1		Körösszakál	. ≡		5	4	3	
Gödöllő	. ≡		11	1	0	1	Polgár	2 ≡		5	3	3	
Kékestető	.		10	0	0		Békéscsaba	ny ≡		7	4	4	0
Kerepes	. ≡		13	4	3		Mezőhegyes	ny		9	5	5	0
Nagykáta	. ≡		12	2	2		Orosháza	. ≡		10	5	3	0
Pilisszentiván	ny		13	4	4		Szarvas	. ≡		11	4	2	0
Szentendre	ny		12	4	4		Szeghalom	. ≡		8	4	4	

Árpádtető



KIADJA: ORSZÁGOS METEOROLÓGIAI SZOLGÁLAT

Készíti: Központi Előrejelző Intézet Előrejelző Osztálya — T.: 273 - 018 — Megjelenik naponként

Évi előfizetési díja: 720,—Ft — Megrendelhető: 1024 Budapest, II., Kitaibel Pál u. 1. Telefon: 353-500,

Kiadásért felel: az OMSZ elnöke — Szerkesztésért felel: a KEI igazgatója

IDŐJÁRÁSI NAPIJELENTÉS

ЕЖЕДНЕВНЫЙ МЕТЕОРОЛОГИЧЕСКИЙ БЮЛЛЕТЕНЬ · DAILY WEATHER REPORT
BULLETIN QUOTIDIEN DE TEMPS · TÄGLICHER WETTERBERICHT

87. évfolyam 339. szám + Budapest + 1974. december 5. csütörtök

Az időjárási helyzet és a várható időjárás:

A középpontjával a Skandináv-félsziget nyugati partvidéke, valamint a Balti-tenger térsége fölött nagy kiterjedésü mérsékelt égövi ciklon helyezkedik el. A légköri képződmény keleti, délkeleti oldalán enyhe levegő áramlik Kelet-Európa fölé, ugyanakkor a nyugati, északnyugati részén sarkvidéki eredetü hideg levegő érkezik a Brit-szigeteken át Európa középső részei felé. Hatásukra ezeken a területeken változékony, szeles az időjárás. Sokfelé esik az eső, Észak- és Kelet-Európában kiterjedt havazások vannak, Nyugat-Európában helyenként hózáporok alakulnak ki. Szárazabb, csendesebb időt csak Dél-Európában találunk. A Kárpát-medence időjárását a következő 36 óra folyamán az északnyugati széllel érkező, az eddiginél hidegebb levegő határozza meg.

Hazánkban szerdán a nyugati határszélen, a Duna-Tisza közének nagy részén, valamint a Tiszántúlon borult, párás, helyenként ködös idő volt. Az ország többi részén 2, 6 órán át sütött a nap. Elsősorban az éjszakai óráktól kezdve szórványosan esett az eső, néhány helyen ködszitálás volt. A lehullott csapadék mennyisége sehol sem haladta meg az 1 mm-t. A hőmérséklet napközben a naposabb helyeken 10, 15, máshol csak 3, 9 fokig emelkedett. Ma délelőtt túlnyomóan felhős volt az ég, néhány helyen eső, futó eső volt. A hüvös levegő beáramlása a reggeli óráktól megkezdődött. Hatására főként a Dunántúlon megerősödött az északnyugati szél. Az egyes széllökések a főváros és Győr térségében elérték a 70, 80 km/óra sebességet. A hőmérséklet 11 órakor a ködös helyeken csak 2, 4, máshol 5, 10 fok között váltakozott.

Ma 12 órakor Budapesten a hőmérséklet 7 fok, a tengerszintre átszámitott légnyomás 761 mm, alig változik.

Várható időjárás péntek estig:

Felhőátvonulások, szórványos futó esők, záporok, elsősorban a helyeken futó havazás.
Többfelé megerősödő, időnként viharos lökésekkel kisért nyugati, északnyugati szél.
Várható legalacsonyabb éjszakai hőmérséklet: -1, +4,
legmagasabb nappali hőmérséklet pénteken: 4, 8 fok között.

Vadkerti Ferenc s.k.

TÁVOLABBI KILÁTÁSOK KEDD REGGELIG:

Változékony, szeles idő, futó esőkkel, a hegyeken hóval.
A legalacsonyabb hajnali hőmérséklet: -2, +3 fok között.
A legmagasabb nappali hőmérséklet: +3, +8 fok között.
Jelentős mennyiségü csapadék /legalább 5 mm/ az ország területének 30 százalékán várható.

KÖZÉPTÁVU ELŐREJELZŐ OSZTÁLY

A hőmérséklet napi középértéke és eltérése a 100 évi átlagtól /Budapesten/:

1974. XII. 4.:	8,0 C°	+6,1 C°

1871 óta ezen a napon Budapesten előfordult

legmagasabb hőmérséklet: 16,2 C° /1876/,
legalacsonyabb hőmérséklet: -15,3 C° /1882/.

74.0070.

LEGMAGASABB HŐMÉRSÉKLET

197 4. XII. 4.

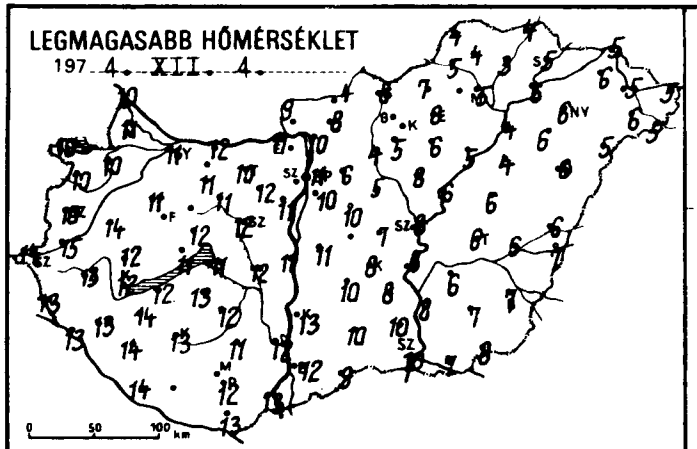

LEGALACSONYABB HŐMÉRSÉKLET

197 4. XII. 5.

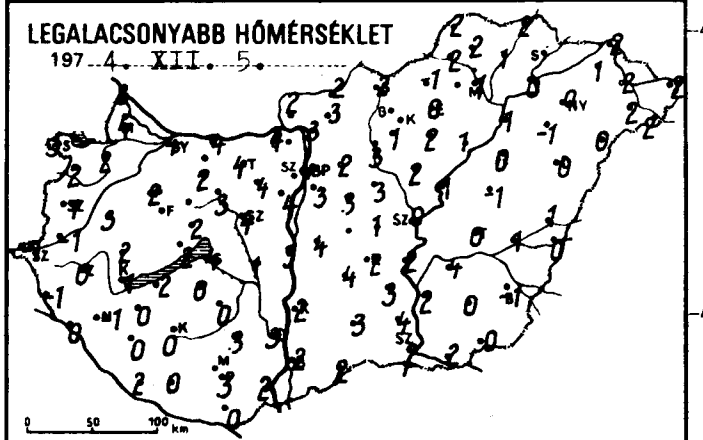

24 órás CSAPADÉKELOSZLÁS

197 4. XII. 4. 7h -tól XII. 5. 7h -ig.

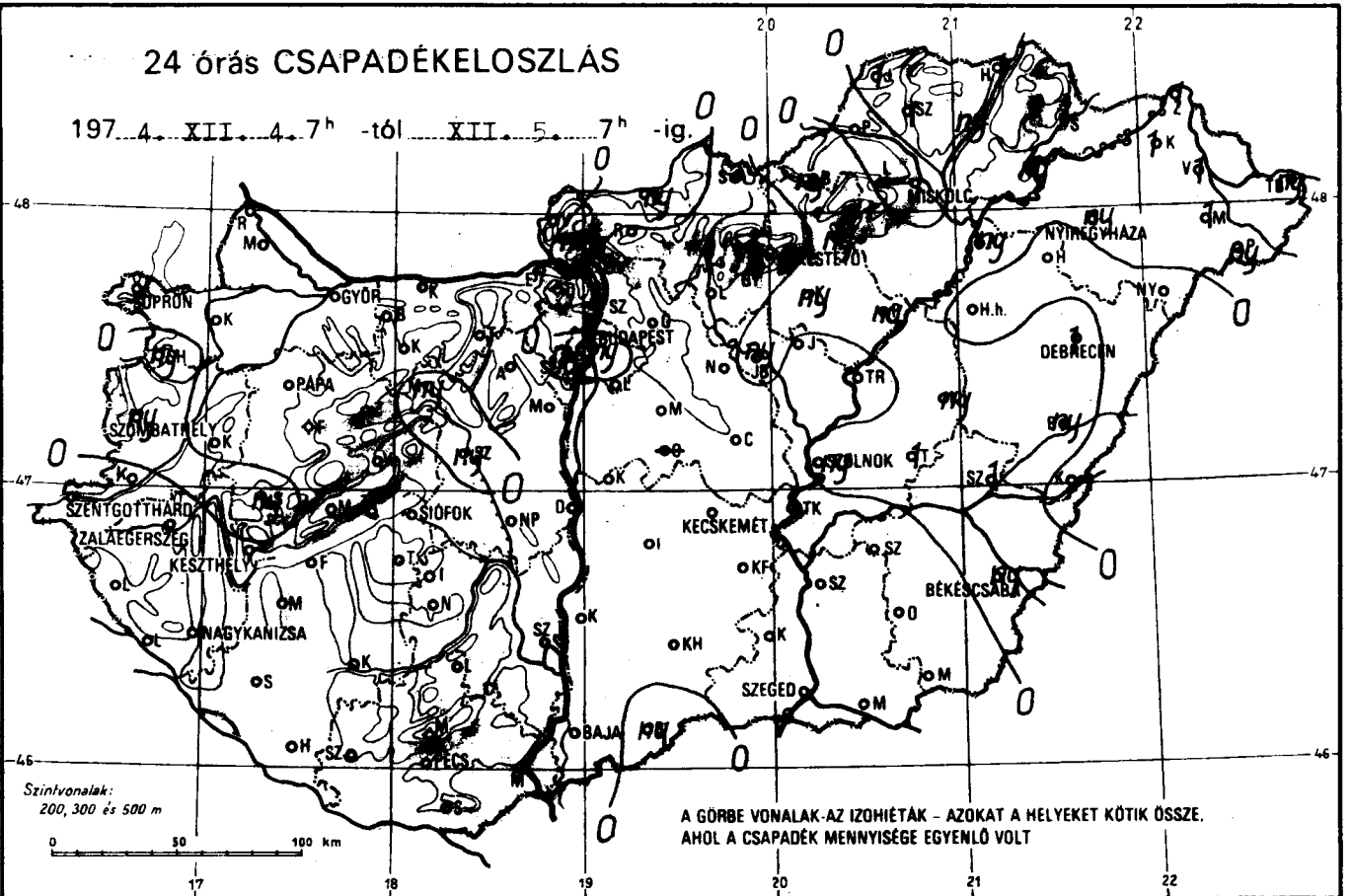

RADIÁCIÓS MINIMUM

197 4. XII. 5.

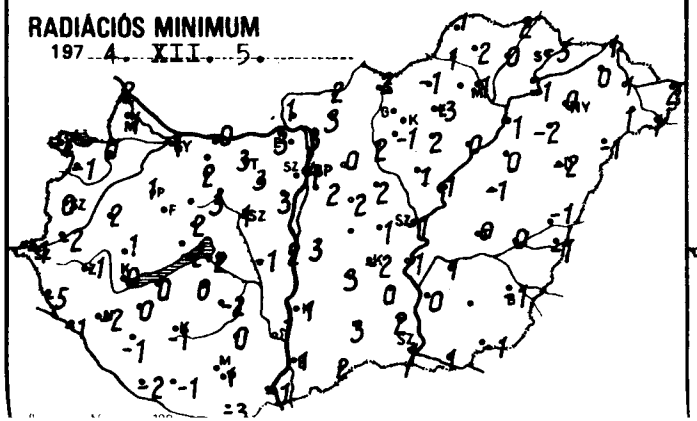

NAPFÉNYTARTAM

197 4. XII. 4.

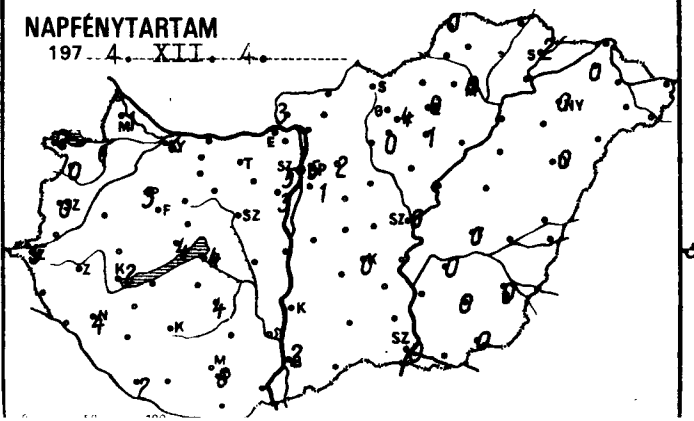

HÓ cm

197 4. XII. 5. 7h

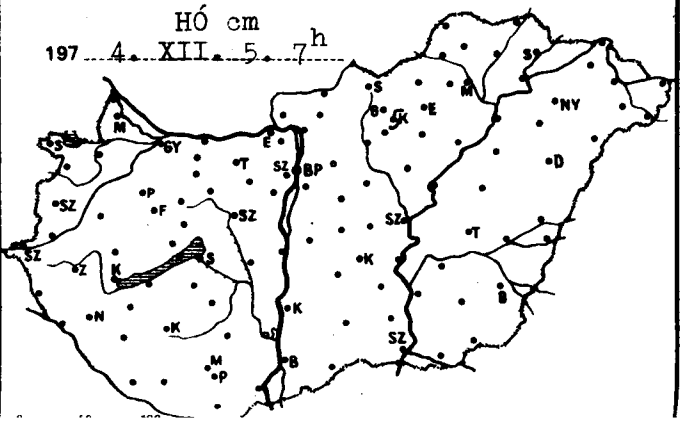

	1974.XII.5. 07 h -ig az utolsó 24 óra adatai							1974.XII.5. 07 h -ig az utolsó 24 óra adatai						
	csapadék (mm)	hó cm	max. hőmérséklet	min. hőmérséklet	rad. min.	napos órák		csapadék (mm)	hó cm	max. hőmérséklet	min. hőmérséklet	rad. min.	napos órák
Győr	.		11	4	1	2	Vác	.		10	3	3	
Kapuvár	.		10	2	0	1	Vámosmikola	.		9	2	1	3
Mosonmagyaróvár	.		11	4	1	1	Baja	. ≡		12	2	1	2
Rajka	.		10	3	2		Bácsalmás	ny ≡		9	2	2	
Sopron	.		10	3	-2	0	Izsák	.		10	4	3	
Sopronhorpács	ny ,		10	2	-1	0	Kalocsa	. ≡		13	2	1	
Káld	.		14	3	2		Kecskemét	. ≡		8	2	-2	0
Körmend	. ≡		15	-1	-2		Kiskunf. háza	.		8	3	0	
Szentgotthárd	.		14	-1	-1	5	Kiskunhalas	. ≡		10	3	3	
Szombathely	ny		10	1	0	0	Kunszentmiklós	.		11	4	3	
Lenti	. ≡		13	-1	-5		Tiszakécske	.		8	2	1	
Letenye	. ≡		13	0	-1		Balassagyarmat	ny ,		4	2	2	
Nagykanizsa	. ≡		13	-1	-2	4	Romhány	.		8	3	3	
Zalaegerszeg	. ≡		13	0	-1		Salgótarján	.		8	2	2	
Farkasgyepű	.		11	4	0		Eger	ny ≡		6	0	-3	0
Keszthely	. ≡		12	1	0	2	Galyatető	-	-	-	-	-	
Mencshely	.		11	2	0	4	Gyöngyös	.		5	1	-1	0
Pápa	.		11	2	1	3	Kékestető	. ≡	5	2	-1	-2	4
Sümeg	ny ≡		12	2	1		Kompolt	ny ≡		6	2	2	1
Tihany	.		11	2	-2		Lőrinci	.		4	3	2	
Veszprém	.		12	2	2		Poroszló	ny ≡		5	1	0	
Zirc	.		10	3	-1		Jászapáti	.		8	2	1	
Fonyód	. ≡		12	2	0		Jászberény	ny ,		6	2	1	
Homokszt. györgy	. ≡		14	2	-2	2	Karcag	ny		6	-1	-1	
Kaposvár	. ≡		13	0	-1		Szolnok	ny		8	0	-1	0
Marcali	. ≡		14	0	0		Tiszaroff	.		6	1	1	
Siófok	.		11	4	2	4	Túrkeve	1		6	0	0	0
Somogyszob	. ≡		14	0	-1		Kistelek	.		10	4	2	
Tab	. ≡		13	0	0		Makó	.		7	2	1	
Babolna	.		11	3	3		Szeged	. ≡		10	2	1	0
Esztergom	.		11	4	3		Szentes	. ≡		8	2	0	
Kisbér	.		11	2	2		Borsodnádasd	ny ,		7	-1	-1	
Komárom	.		12	4	0		Füged	ny		3	1	0	
Tatabánya	.		10	4	3		Hidasnémeti	1 ,		4	2	2	
Mesútdoboz	.		12	4	3		Jósvafő	1		4	2	1	0
Dunaújváros	.		11	3	2		Lillafüred	-		-	-	-	
Martonvásár	.		11	4	3	3	Miskolc	.		5	1	1	0
Mór	ny		11	3	3		Putnok	. ≡		5	2	1	
Nagyhörcsökp.	.		12	1	-1		Sárospatak	1		5	-	-3	2
Szabadbattyán	ny		12	4	1		Szendrőlád	1		4	2	2	
Tegszemcse	.		12	0	-2	4	Tokaj	ny		6	0	-1	
Tengyel	.		11	3	0		Kisvárda	1		6	1	0	0
Nagykónyi	. ≡		13	3	2		Mátészalka	1		6	2	1	
Szekszárd	. ≡		12	3	1		Nyíregyháza	ny		6	0	0	0
Aszpad tető	. ≡		11	4	3		Nyírlugos	.		5	0	-1	
Mohács	.		13	2	-1		Pátyod	ny		5	2	1	
Pécs	.		12	3	1	6	Tiszabecs	ny		5	2	2	
Siklós	.		13	0	-3		Vásárosnamény	1		5	2	1	
Szigetvár	.		-	0	-1		Záhony	1 ,		5	2	1	
Bp. Lőrinc	.		10	3	2	1	Berettyóújfalu	ny		6	1	-1	
Bp. Met. Int.	ny ,		11	4	4	5	Debrecen	1 ,		6	0	-2	0
Bp. Szab. hegy	ny		8	2	0	5	Hajdúdorog	.		6	-1	-2	
Cegléd	.		7	1	1		Hortobágy	.		4	0	0	
Dobogókő	.		6	2	-2		Körösszakál	.		7	0	-1	
Gödöllő	.		6	2	0	2	Polgár	ny ≡		4	1	1	
Kutalyrét	ny ≡		10	3	3		Békéscsaba	ny		7	-1	-1	0
Monor	.		10	3	2		Mezőhegyes	. ≡		8	0	-1	0
Nagykáta	.		5	3	2		Orosháza	. ≡		7	0	-	0
Örkény	-		-	-	-		Szarvas	. ≡		6	4	1	0
Szentendre	.		10	3	3		Szeghalom	1 ≡		6	1	0	

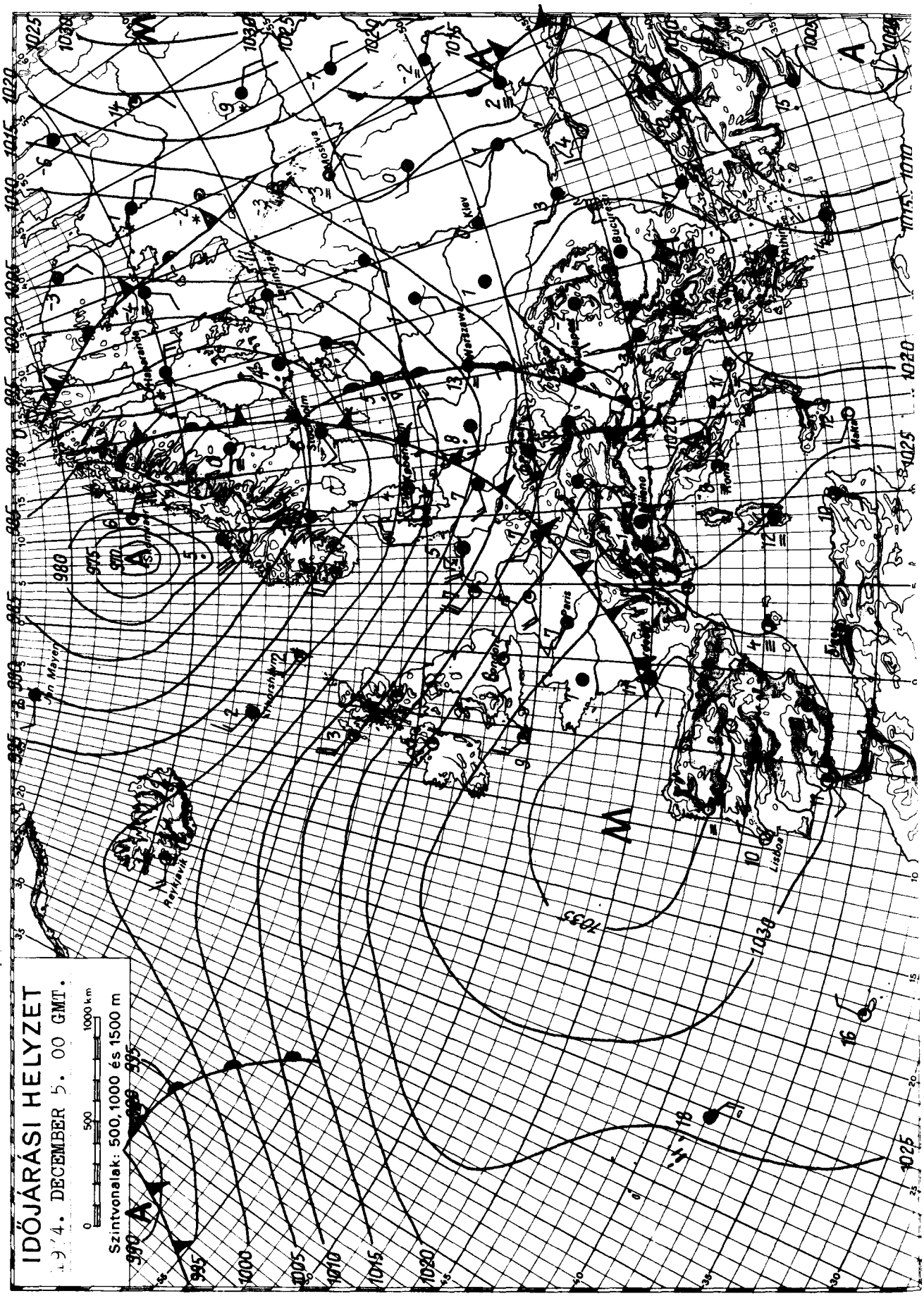

KIADJA: ORSZÁGOS METEOROLÓGIAI SZOLGÁLAT
Készíti: Központi Előrejelző Intézet Előrejelző Osztálya — T.: 273-018 — Megjelenik naponként
Évi előfizetési díja: 720,—Ft — Megrendelhető: 1024 Budapest, II., Kitaibel Pál u. 1. Telefon: 353-500,
Kiadásért felel: az OMSZ elnöke — Szerkesztésért felel: a KEI igazgatója

IDŐJÁRÁSI NAPIJELENTÉS

ЕЖЕДНЕВНЫЙ МЕТЕОРОЛОГИЧЕСКИЙ БЮЛЛЕТЕНЬ • DAILY WEATHER REPORT
BULLETIN QUOTIDIEN DE TEMPS • TÄGLICHER WETTERBERICHT

87. évfolyam 340. szám + Budapest + 1974. december 6. péntek

Az időjárási helyzet és a várható időjárás:

Európának csupán a London-Milánó-Tirana vonaltól délnyugatra eső részén van napos és túlnyomóan száraz idő, bár az éjszakai és a reggeli órákban ott is erősen párás a levegő és többfelé képződik köd. Kontinensünk többi részén viszont igen változékony, de túlnyomóan csapadékos az időjárás. Északkelet-Európában már napok óta havazik, Nyugat- és Közép-Európa nagy részén pedig elsősorban az eső esik.

Hazánkat csütörtökön erős, időnként viharos északnyugati széllel hideg, sarkvidéki eredetü levegő árasztotta el. Több helyről jelentettek 50, 60 km/ó-t meghaladó sebességü széllökést, sőt Budapesten délután a legerősebb széllökés sebessége elérte a 110 km/ó-t. Erősen felhős idő volt. Az Alföld középső része és a somogyi dombvidék kivételével csaknem mindenütt hullott kisebb mennyiségü csapadék, csupán Baranya megye déli részéről jelentettek néhány helyről 5 mm-t. Napközben általában 8, 11 fokig emelkedett a hőmérséklet, de az északkeleti és délnyugati határvidéken kora délután is csak 4, 8 fokot mértek. Az éjszakai lehülés is ezeken a kevésbé szeles helyeken volt a legerősebb és hajnalra 0, -4 fokig hült le a levegő. Ugyanakkor az ország nagy részén az élénk északnyugati szél miatt csak 0, +4 fokig süllyedt a hőmérséklet. Pénteken délelőtt folytatódott a szeles, változékony idő. A levegő 11 óráig 2, 6 fokra melegedett.

Ma 12 órakor Budapesten a hőmérséklet 5 fok, a tengerszintre átszámitott légnyomás 762 mm, alig változik.

Várható időjárás szombat estig:

Felhőátvonulásokból szórványos hózápor, majd futó eső.
Élénk, időnként erős északnyugati szél.
Várható legalacsonyabb éjszakai hőmérséklet: általában -1, +2, az ország északkeleti és délnyugati részén -5 fok közelében,
legmagasabb nappali hőmérséklet szombaton: 2, 7 fok között.

Aigner Szilárd s.k.

A hőmérséklet napi középértéke és eltérése a 100 évi átlagtól /Budapesten/:

1974. XII. 5. 7,6 C° +5,4 C°

1871 óta ezen a napon Budapesten előfordult

legmagasabb hőmérséklet: 14,3 C° /1915/,
legalacsonyabb hőmérséklet: -16,3 C° /1925/.

74.0071.

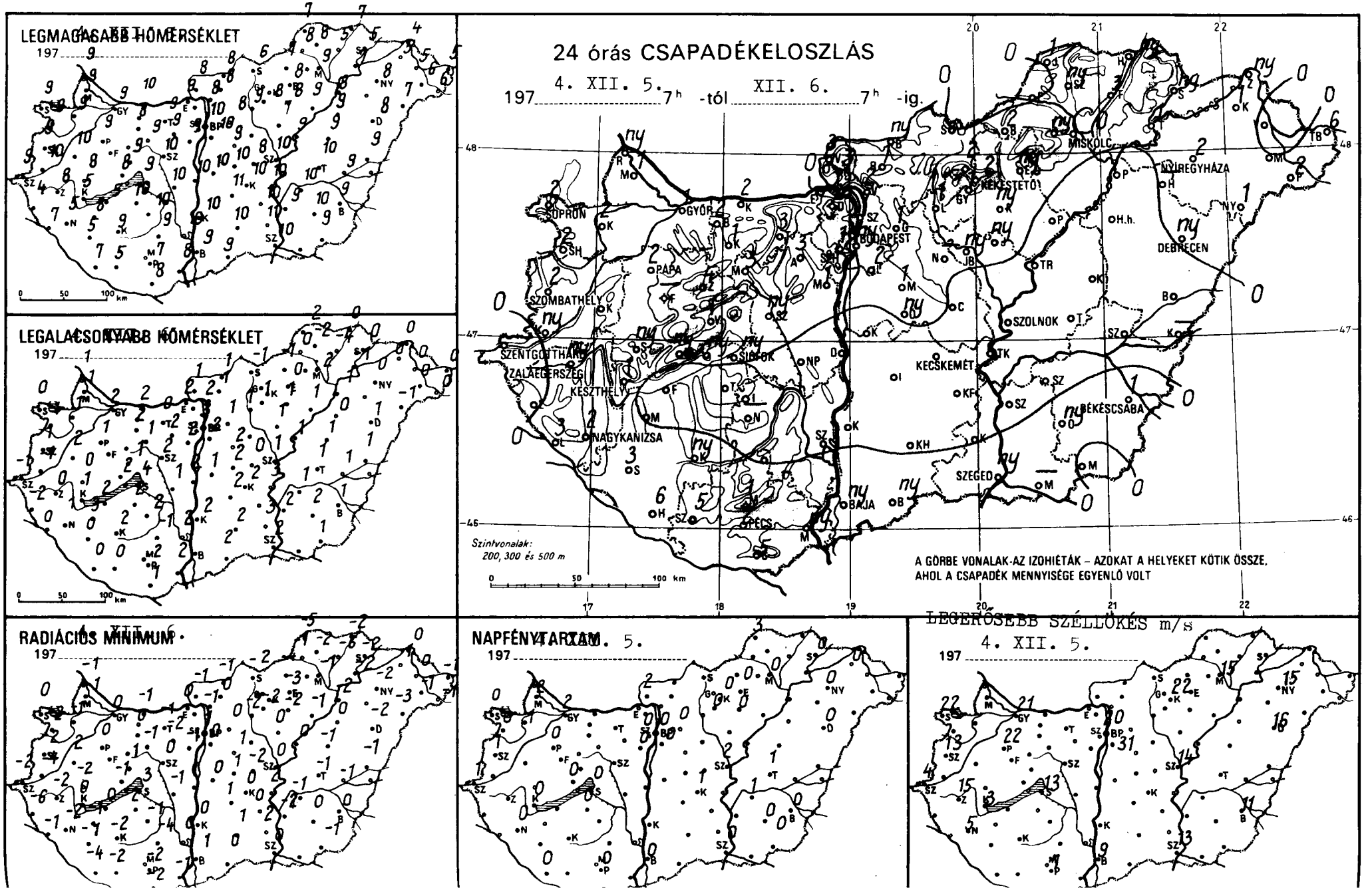
LEGMAGASABB HŐMÉRSÉKLET
197 XII. 6. 7h
LEGALACSONYABB HŐMÉRSÉKLET
197 XII. 6. 7h
RADIÁCIÓS MINIMUM
197 XII. 6.
24 órás CSAPADÉKELOSZLÁS
4. XII. 5. 7h -tól XII. 6. 7h -ig.
Szintvonalak: 200, 300 és 500 m
A GÖRBE VONALAK-AZ IZOHIÉTÁK – AZOKAT A HELYEKET KÖTIK ÖSSZE, AHOL A CSAPADÉK MENNYISÉGE EGYENLŐ VOLT
NAPFÉNYTARTAM
197 XII. 5.
LEGERŐSEBB SZÉLLÖKÉS m/s
4. XII. 5.
SOPRON
GYŐR
MISKOLC
NYÍREGYHÁZA
KESZTHELY
BUDAPEST
DEBRECEN
SZOMBATHELY
PAPA
SZOLNOK
SZENTGOTTHÁRD
ZALAEGERSZEG
KECSKEMÉT
NAGYKANIZSA
BÉKÉSCSABA
SZEGED
BAJA
PÉCS

	194.XII.6.. 07 h -ig az utolsó 24 óra adatai							194.XII.6.. 07 h -ig az utolsó 24 óra adatai						
	csapadék (mm)	hó cm	max. hőmérséklet	min. hőmérséklet	rad. min.	napos órák		csapadék (mm)	hó cm	max. hőmérséklet	min. hőmérséklet	rad. min.	napos órák
Győr	1 ∇̇		9	2	0	2	Vác	2		9	2	-1	
Kapuvár	2		9	1	-1	1	Vámosmikola	3		8	1	-1	2
Mosonmagyaróvár	1		9	1	-1	2	Baja	ny		9	2	1	0
Rajka	ny		9	1	-1		Bácsalmás	ny		9	2	0	
Sopron	2 *		9	0	0	0	Izsák	.		11	2	1	
Sopronhorpács	2		9	1	-2	0	Kalocsa	.		10	2	0	
Káld	.		10	2	2		Kecskemét	.		10	2	0	1
Körmend	ny		10	-1	-4		Kiskunf. háza	.		10	2	0	
Szentgotthárd	.		9	-1	-2	1	Kiskunhalas	.		10	2	1	
Szombathely	2 ∇̇		9	1	-2	1	Kunszentmiklós	.		10	1	0	
Lenti	.		4	-2	-6		Tiszakécske	.		10	3	2	
Letenye	3		7	0	-1		Balassagyarmat	ny ⌴		8	1	-1	
Nagykanizsa	2		5	1	-2	0	Romhány	1 *		8	1	0	
Zalaegerszeg	ny ∇̇		8	0	-2		Salgótarján	.		6	-1	-2	
Farkasgyepű	-		-	-	-		Eger	ny		8	0	-3	0
Keszthely	1		5	1	0	0	Galyatető	2 *	5	1	+4	-5	
Mencshely	ny *	1	7	2	0	0	Gyöngyös	1 *		8	1	-2	0
Pápa	2 *		9	1	0	0	Kékestető	2	6	1	+5	-6	0
Sümeg	ny ⌴		8	0	-2		Kompolt	ny		8	1	-2	0
Tihany	ny ∇̇		8	2	-1		Lőrinci	1 ∇̇		9	1	-2	
Veszprém	1		9	1	1		Poroszló	.		9	1	-1	
Zirc	4 *	2	8	0	-2		Jászapáti	ny		7	1	0	
Fonyód	.		5	2	0		Jászberény	ny ∇̇		10	2	-1	
Homokszt. györgy	6 ⌴		7	0	-4	0	Karcag	.		9	1	-1	
Kaposvár	ny		9	2	-2		Szolnok	.		10	1	0	2
Marcali	.		8	3	-1		Tiszaroff	.		9	1	0	
Siófok	ny ∇̇		9	4	3	0	Túrkeve	.		10	1	-1	1
Somogyszob	3		5	0	-1		Kistelek	.		11	3	0	
Tab	.		10	2	2		Makó	-		-	-	-	
Bábolna	2 *		9	1	0		Szeged	ny		10	2	0	0
Esztergom	.		9	2	0		Szentes	.		9	2	-2	
Kisbér	1 ∇̇		8	2	0		Borsodnádasd	2 *		7	-1	-4	
Komárom	2 ∇̇		10	2	-1		Függőd	3 *	3	5	-4	-6	
Tatabánya	3		9	0	-1		Hidasnémeti	ny * ≡		7	0	-2	
Alcsútdoboz	3 ∇̇		9	2	-2		Jósvafő	1 *	2	7	-2	-5	3
Dunaújváros	.		10	2	1		Lillafüred	ny ∇̇		7	-1	-3	
Martonvásár	1		9	2	-1	0	Miskolc	.		9	2	-1	0
Mór	3		9	1	-1		Putnok	.		8	0	-1	
Nagyhörcsökp.	.		10	1	-1		Sárospatak	ny *	1	5	0	-2	0
Szabadbattyán	ny		10	2	0		Szendrőlád	ny *	1	8	+2	-2	
Tregszemcse	.		10	2	-1	0	Tokaj	1 *	1	7	-1	-2	
Lengyel	.		9	-1	-4		Kisvárda	1		5	0	-1	0
Nagykónyi	-		-	-	-		Mátészalka	.		6	0	-1	
Szekszárd	.		10	2	0		Nyíregyháza	2 * 1ép.		8	0	-2	0
Apáti-tető	1 *		10	0	0		Nyírlugos	1 *	1	7	-1	-3	
Mohács	ny ∇̇		8	2	-1		Pátyod	2 *		6	0	-1	
Pécs	2		7	2	-2	0	Tiszabecs	6 *		5	0	-1	
Siklós	5		8	1	-2		Vásárosnamény	.		5	0	0	
Szigetvár	5		5	0	-2		Záhony	ny		4	0	0	
Bp. Lőrinc	2 ∇̇		10	2	0	0	Berettyóújfalu	. ⌴		9	1	-1	
Bp. Met. Int.	ny ∇̇		10	3	1	0	Debrecen	ny *		8	1	-2	0
Bp. Szab. hegy	1 *	1	6	-1	-5	0	Hajdúdorog	-		-	-	-	
Cegléd	.		8	0	-2		Hortobágy	.		9	0	0	
Dobogókő	2	3	5	-3	-2		Körösszakál	-		-	-	-	
Gödöllő	1		8	1	0	0	Polgár	.		8	1	-2	
Királyrét	3 ∇̇		7	1	0		Békéscsaba	1		9	1	0	0
Monor	1		9	2	1		Mezőhegyes	ny		9	1	-1	0
Nagykáta	-		-	-	-		Orosháza	ny		10	2	0	0
Orkény	ny		10	2	1		Szarvas	.		10	1	-1	1
Szentendre	1		9	2	2		Szeghalom	.		9	1	-1	

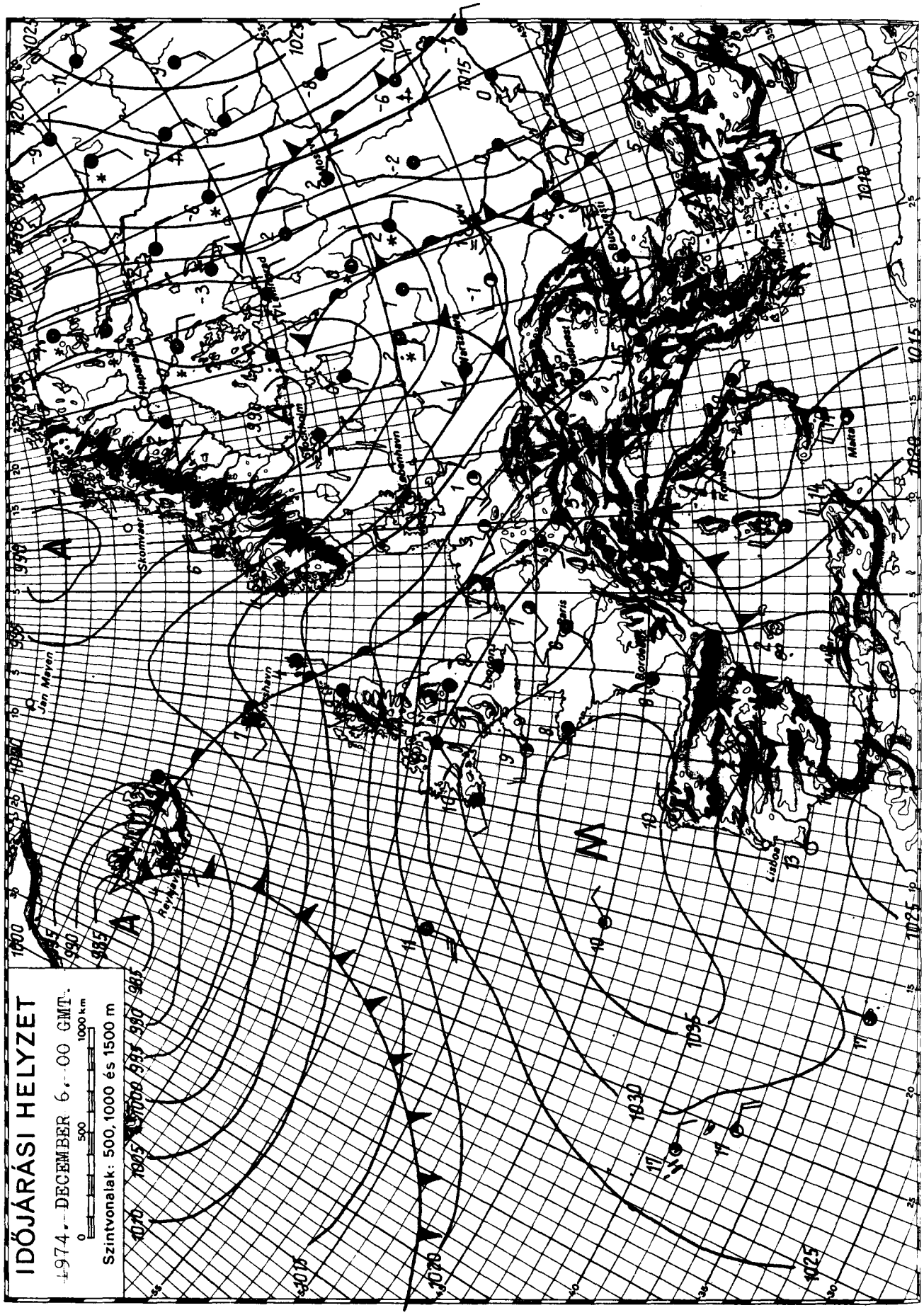

KIADJA: ORSZÁGOS METEOROLÓGIAI SZOLGÁLAT

Készíti: Központi Előrejelző Intézet Előrejelző Osztálya — T.: 273-018 — Megjelenik naponként —

Évi előfizetési díja: 720,—Ft — Megrendelhető: 1024 Budapest, II., Kitaibel Pál u. 1. Telefon: 353-500,

Kiadásért felel: az OMSZ elnöke — Szerkesztésért felel: a KEI igazgatója

OFFSET

IDŐJÁRÁSI NAPIJELENTÉS

ЕЖЕДНЕВНЫЙ МЕТЕОРОЛОГИЧЕСКИЙ БЮЛЛЕТЕНЬ · DAILY WEATHER REPORT
BULLETIN QUOTIDIEN DE TEMPS · TÄGLICHER WETTERBERICHT

87. évfolyam 341. szám + Budapest + 1974. december 7. szombat

Az időjárási helyzet és a várható időjárás:

Európa időjárását továbbra is a változékonyság jellemzi. Nyugat- és Közép-Európában többfelé esik az eső, az Atlanti-óceán partvidékén helyenként viharos szél fúj. Ugyanakkor a Szovjetunió európai területének északi felén kiterjedt havazások vannak, és az éjszaka már többfelé -10 fok alá süllyed a hőmérséklet. Napos, száraz idő már csak a kontinens délnyugati részén található. A Kárpát-medence időjárását a következő 36 órában az óceáni levegő enyhébb, nedvesebb hullámai határozzák meg.

Hazánkban pénteken felhőátvonulások voltak. Keleten általában 4, 7 órán át sütött a nap, nyugaton viszont többfelé még a 2 órát sem érte el a napsütés időtartama. A Dunántúlon többfelé volt kisebb eső, a hajnali órákban a Kisalföldön és a Bakony térségében havazott. A ma reggel 7 óráig lehullott csapadék mennyisége általában csapadéknyom és 10 mm között váltakozott, északnyugaton viszont többfelé elérte a 20 mm-t, sőt Kapuvár és Pápa havazásból 26 mm csapadékot jelentett. Pénteken napközben 3, 8 fokig emelkedett a hőmérséklet. Az éjszaka hüvös volt. Az ország nagy részén -3, +2 fok között volt a legalacsonyabb hajnali hőmérséklet, de az Északi-középhegységben a lehülés helyenként elérte a -3, -7 fokot. Szombaton jobbára borult volt az ég, a hajnali havazást mindenütt havas eső, eső váltotta fel. Délelőtt csupán az északkeleti országrészből nem jelentettek csapadékot. A hőmérséklet 11 órára északkeleten és a Tiszántúlon csak -2, +1; máshol 2, 7 fokig emelkedett.

Ma 12 órakor Budapesten a hőmérséklet 1 fok, a tengerszintre átszámított légnyomás 760 mm, gyengén süllyedő irányzatú.

Várható időjárás vasárnap estig:

Szombaton jobbára borult idő, többfelé esővel, helyenként havas esővel, elsősorban a hegyekben havazással. Vasárnap nyugat felől felszakadozó felhőzet, már csak keleten esővel.
Mérsékelt, napközben megélénkülő, a Dunántúlon helyenként megerősödő nyugati, északnyugati szél.
Várható legalacsonyabb éjszakai hőmérséklet: -1, +4,
legmagasabb nappali hőmérséklet vasárnap: 4, 8 fok között.

Rábai Attila s.k.

A hőmérséklet napi középértéke és eltérése a 100 évi átlagtól /Budapesten/:

1974. XII. 6. 3,7 C° +1,4 C°

1871 óta ezen a napon Budapesten előfordult

legmagasabb hőmérséklet: 13,6 C° /1900/,
legalacsonyabb hőmérséklet: -12,6 C° /1925/.

74.0072.

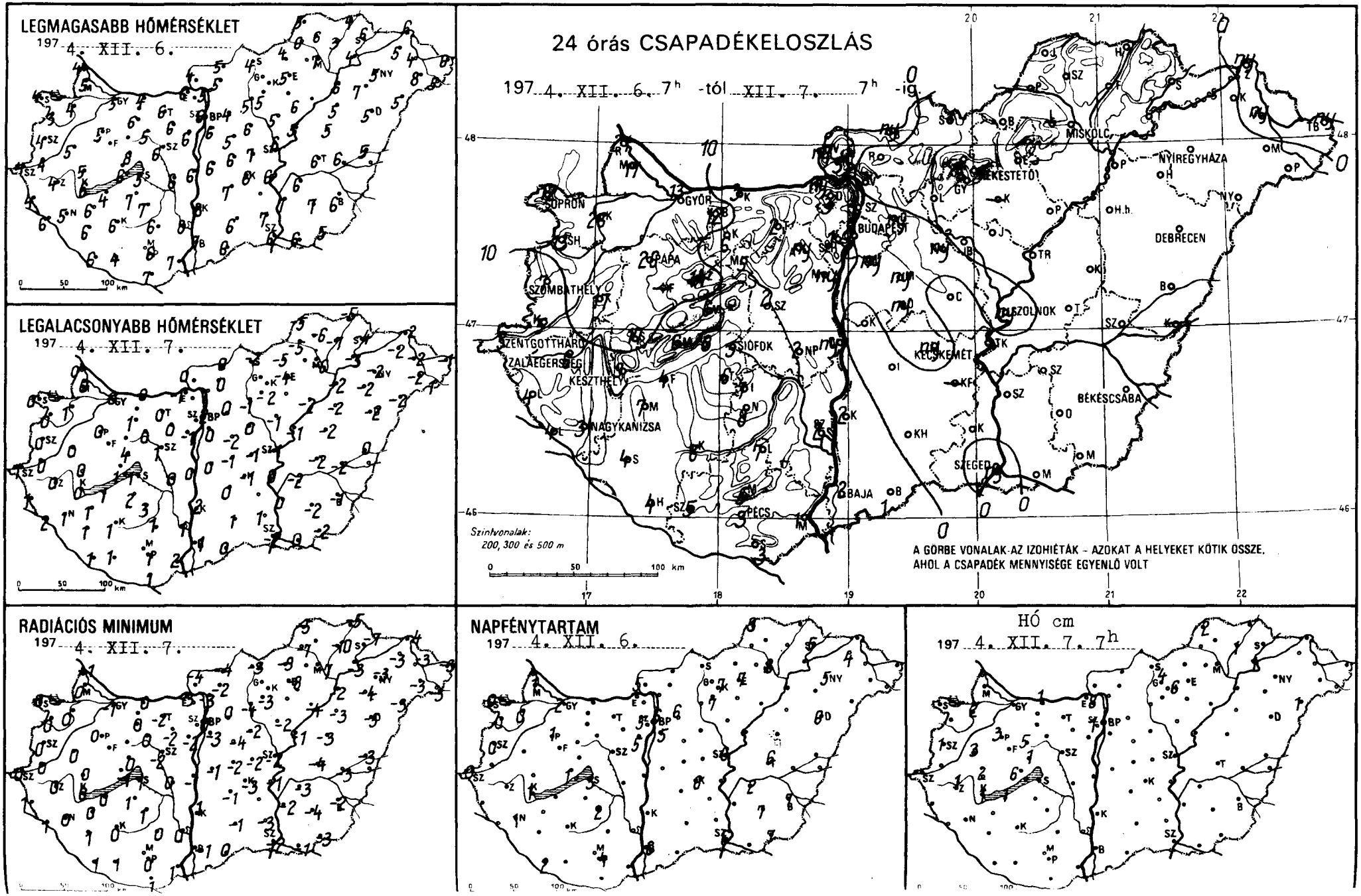
LEGMAGASABB HŐMÉRSÉKLET
197 4. XII. 6.
LEGALACSONYABB HŐMÉRSÉKLET
197 4. XII. 7.
RADIÁCIÓS MINIMUM
197 4. XII. 7.
24 órás CSAPADÉKELOSZLÁS
197 4. XII. 6. 7h -tól XII. 7. 7h -ig
Szintvonalak:
200, 300 és 500 m
A GÖRBE VONALAK AZ IZOHIÉTÁK - AZOKAT A HELYEKET KÖTIK ÖSSZE,
AHOL A CSAPADÉK MENNYISÉGE EGYENLŐ VOLT
NAPFÉNYTARTAM
197 4. XII. 6.
HÓ cm
197 4. XII. 7. 7h
SOPRON
GYŐR
BUDAPEST
MISKOLC
NYÍREGYHÁZA
DEBRECEN
SZOMBATHELY
PÁPA
SZOLNOK
SZENTGOTTHÁRD
ZALAEGERSZEG
KESZTHELY
SIÓFOK
KECSKEMÉT
NAGYKANIZSA
BÉKÉSCSABA
SZEGED
BAJA
PÉCS

	1974.XII.7. 07 h -ig az utolsó 24 óra adatai							1974.XII.7. 07 h -ig az utolsó 24 óra adatai						
	csapadék (mm)	hó cm	max. hőmérséklet	min. hőmérséklet	rad. min.	napos órák		csapadék (mm)	hó cm	max. hőmérséklet	min. hőmérséklet	rad. min.	napos órák
Győr	13 ▽ *	5	0	-1	-1	2	Vác	•		5	1	-3	
Kapuvár	26 *	2	4	1	0	0	Vámosmikola	ny ,		4	0	-4	5
Mosonmagyaróvár	17 *		5	0	0	1	Baja	2		7	1	-1	6
Rajka	21 *		4	0	-1		Bácsalmás	1 ,		6	0	0	
Sopron	12 *		4	0	0	0	Izsák	•		7	0	-1	
Sopronhorpács	13 *		3	0	0	0	Kalocsa	2		8	2	1	
Kald	17 *	3	5	0	0		Kecskemét	ny ▽		6	-1	-3	6
Körmend	5 *		4	0	0		Kiskunf. háza	~		-	-	-	
Szentgotthárd	5		4	1	0	0	Kiskunhalas	: .		6	1	-1	
Szombathely	7 *	1	4	0	0	0	Kunszentmiklós	: .		6	0	-1	
Lenti	4		4	1	1		Tiszakécske	•		6	0	-1	
Letenye	4 *		6	2	1		Balassagyarmat	ny		5	0	-4	
Nagykanizsa	3 *		5	1	0	1	Romhány	•		5	0	-2	
Zalaegerszeg	6 *	1	4	0	0		Salgótarján	: ≡		4	-2	-3	
Farkasgyepű	-		-	-	-		Eger	:		5	-4	-8	7
Keszthely	9 *	1	6	0	0	1	Galyatető	•	4	-1	-4	-5	
Mencshely	6 *	6	3	0	0	1	Gyöngyös	•		5	-2	-3	7
Papa	26 *	3	5	0	0	1	Kékestető	•	6	-3	-5	-6	7
Sumeg	17 *	2	5	0	0		Kompolt	-		-	-	-	
Tihany	9 ▽	6	6	1	-1		Lőrinci	: ⌴		5	-1	-4	
Veszprém	6 *	1	8	4	0		Poroszló	: ⌴		6	-2	-4	
Zirc	14 *	5	2	0	-3		Jászapáti	• ⌴		5	-1	-2	
Fonyód	4 *	1	4	1	0		Jászberény	:		5	-1	-3	
Homokszt. györgy	4		6	1	1	2	Karcag	•		5	-2	-3	
Kaposvár	6 *		6	1	0		Szolnok	ny =		6	-1	-2	6
Marcali	7		6	1	0		Tiszaroff	:		5	-1	-1	
Siofok	5 ▽		5	1	1	3	Túrkeve	:		6	-2	-4	6
Somogyszob	4		6	1	1		Kistelek	:		7	1	-3	
Tab	6		7	2	1		Makó	•		6	0	-1	
Babolna	12 *		5	0	-1		Szeged	ny		6	-2	-2	6
Esztergom	ny		6	-1	-3		Szentes	:		7	0	-2	
Kisber	6 * ≡		6	1	0		Borsodnádasd	: ⌴		4	-5	-9	
Komárom	3 *	1	4	0	0		Füged	:	1	3	-7	-10	
Tatabánya	2		6	0	-2		Hidasnémeti	:		4	-5	-5	
Acsútdoboz	ny ▽		6	0	-2		Jósvafő	.	2	5	-5	-5	9
Dunaújváros	ny		6	0	-1		Lillafüred	:		5	-2	-5	
Martonvásár	ny		6	-1	-2	5	Miskolc	: ≡		7	-6	-7	8
Mór	5 *		5	0	0		Putnok	:		6	-5	-7	
Nagyhörcsökp.	2		6	0	0		Sárospatak	: ≡		6	-4	-7	5
Szabadbattyán	2		6	1	-2		Szendrőlád	: ⌴		6	-6		
Tegzemcse	7		6	2	1	2	Tokaj	:		4	-3	-3	
Tengyel	7		6	1	0		Kisvárda	:		5	-2	-3	4
Nagykónyi	8		7	3	1		Mátészalka	:		8	-2	-3	
Nyíregyháza	2		8	1	0		Nyíregyháza	: =		5	-2	-3	5
Ampátető	5		8	1	-1		Nyírlugos	:		5	-2	-3	
Kőhács	1		7	2	1		Pátyod	• ⌴		5	1	-3	
Kecs	3		6	1	0	4	Tiszabecs	ny *		6	-1	-3	
Nalos	3		7	1	1		Vásárosnamény	ny *		4	-2	-3	
Nógetvár	5		4	1	1		Záhony	ny * ⌴		6	-2	-4	
Bp. Lőrinc	ny ▽		6	0	-3	5	Berettyóújfalu	: ⌴		5	0	-3	
Bp. Met. Int.	1 ▽		6	2	0	6	Debrecen	: ≡		5	-2	-5	6
Bp. Szab. hegy	1 *	1	2	-1	-2	5	Hajdúdorog	:		7	-3	-4	
Cegléd	•		7	-1	-2		Hortobágy	•		5	-2	-3	
Dabogókő	3 *	8	-1	-2	-2		Körösszakál	-		-	-	-	
Gödöllő	ny		4	0	0	6	Polgár	:		6	-2	-2	
Kecskemét	3 .		3	0	-1		Békéscsaba	: =		6	-1	-2	7
Kunhor	ny		5	-2	-4		Mezőhegyes	• ⌴		5	-2	-3	7
Nagykáta	ny		6	0	-2		Orosháza	•		7	-2	-4	7
Tokaj	ny		6	-1	-2		Szarvas	•		6	-2	-3	2
Vácszentendre	1		5	1	0		Szeghalom	•		6	-2	-3	

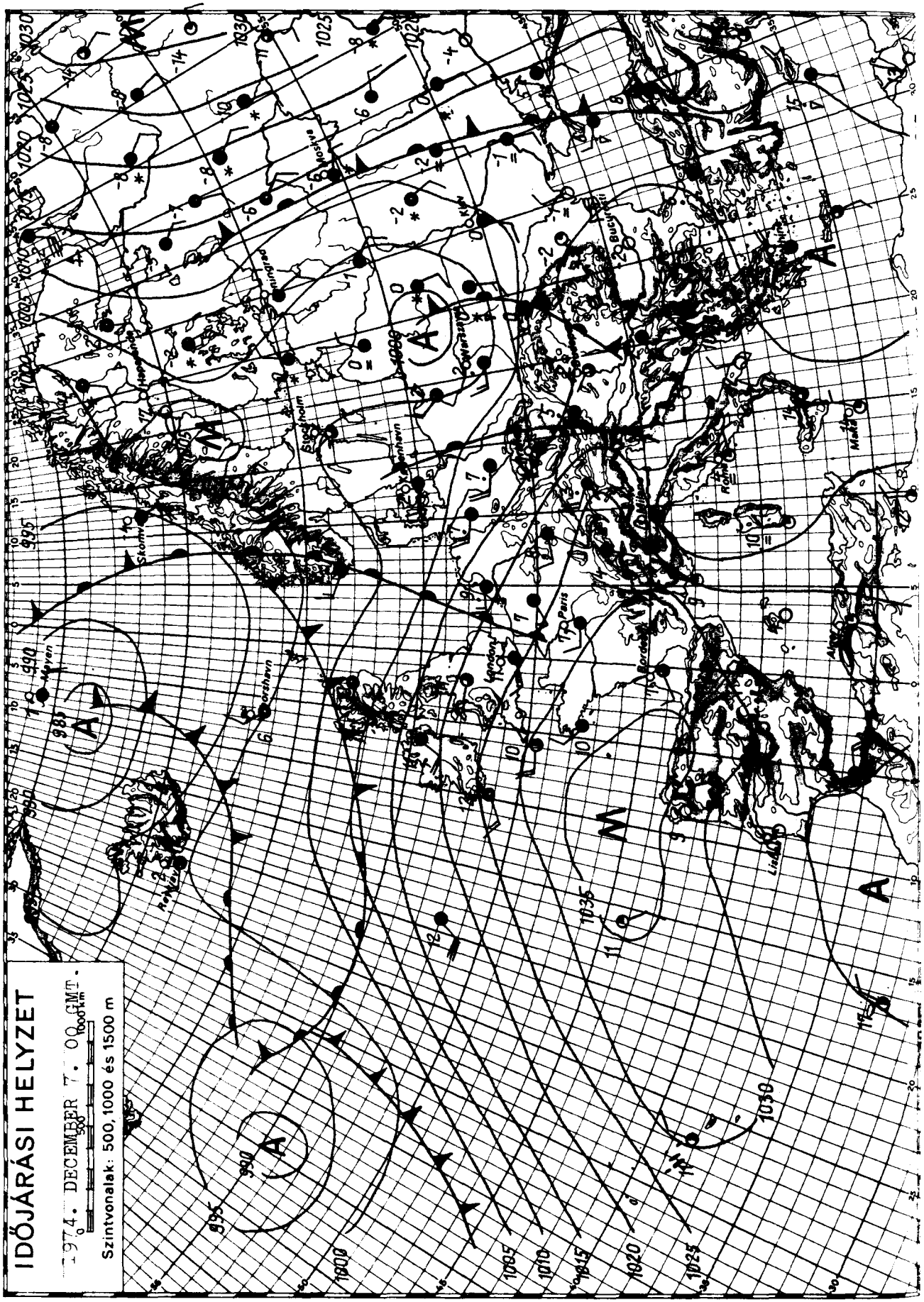

KIADJA: ORSZÁGOS METEOROLÓGIAI SZOLGÁLAT

Készíti: Központi Előrejelző Intézet Előrejelző Osztálya — T.: 273 - 018 — Megjelenik naponként —

Évi előfizetési díja: 720,—Ft — Megrendelhető: 1024 Budapest, II., Kitaibel Pál u. 1. Telefon: 353-500,

Kiadásért felel: az OMSZ elnöke — Szerkesztésért felel: a KEI igazgatója

OFFSET

IDŐJÁRÁSI NAPIJELENTÉS

ЕЖЕДНЕВНЫЙ МЕТЕОРОЛОГИЧЕСКИЙ БЮЛЛЕТЕНЬ · DAILY WEATHER REPORT
BULLETIN QUOTIDIEN DE TEMPS · TÄGLICHER WETTERBERICHT

87. évfolyam 342. szám + Budapest + 1974. december 8. vasárnap

Az időjárási helyzet és a várható időjárás:

Szárazföldünk időjárása továbbra is változékony. Az óceáni enyhe, nedves léghullámok a Brit-szigeteken és Nyugat-Európán át Közép-Európa fölé áramlanak. A felsorolt területeken borult, többfelé csapadékos az idő. Szombaton a hőmérséklet csúcsértéke Nyugat-Európában, valamint a Kárpát-medencében 1, 6 fokkal magasabb volt az évszaknak megfelelőnél. A Szovjetunió európai területének nagy részén is felhős az idő, elszórtan kisebb havazások vannak. A Kárpát-medence időjárása a következő 36 órában még lényegesen nem változik.

Hazánkban szombaton borult idő volt, többfelé esett az eső, északkeleten és a hegyeken havazott. A ma reggel 7 óráig lehullott csapadék mennyisége északkeleten és a nyugati megyékben 1, 6 mm között volt, máshol általában elérte a 10, 20, sőt Tatabányán a 22, Mencshelyen a 28, Dobogókőn a 31, Zircen a 33 mm-t. A legmagasabb nappali hőmérséklet északkeleten -1, +3, máshol 3, 9 fok között volt. Ma hajnalra északkeleten 0, minusz 2, máshol plusz 2, plusz 8 fokig hűlt le a levegő. Délelőtt borult idő volt. Több helyen esett az eső, keleten egy-két helyen havazott. A hőmérséklet 11 órakor nyugaton 5, 11, keleten 1, 5 fok között volt.

Ma 12 órakor Budapesten a hőmérséklet 9 fok, a tengerszintre átszámított légnyomás 755 mm, alig változik.

Várható időjárás hétfő estig:

Jobbára erősen felhős idő, többfelé esővel, a hegyeken havazással.
Élénk, időnként erős nyugati, északnyugati szél.
Várható legalacsonyabb éjszakai hőmérséklet: -1, +4,
legmagasabb nappali hőmérséklet hétfőn: 5, 10 fok között.

Bartha Péterné s.k.

A hőmérséklet napi középértéke és eltérése a 100 évi átlagtól /Budapesten/:

1974. XII. 7.:	4,8 C°	+3,1 C°

1871 óta ezen a napon Budapesten előfordult

legmagasabb hőmérséklet: 15,3 C° /1915/,
legalacsonyabb hőmérséklet: -15,0 C° /1925/.

74.0073.

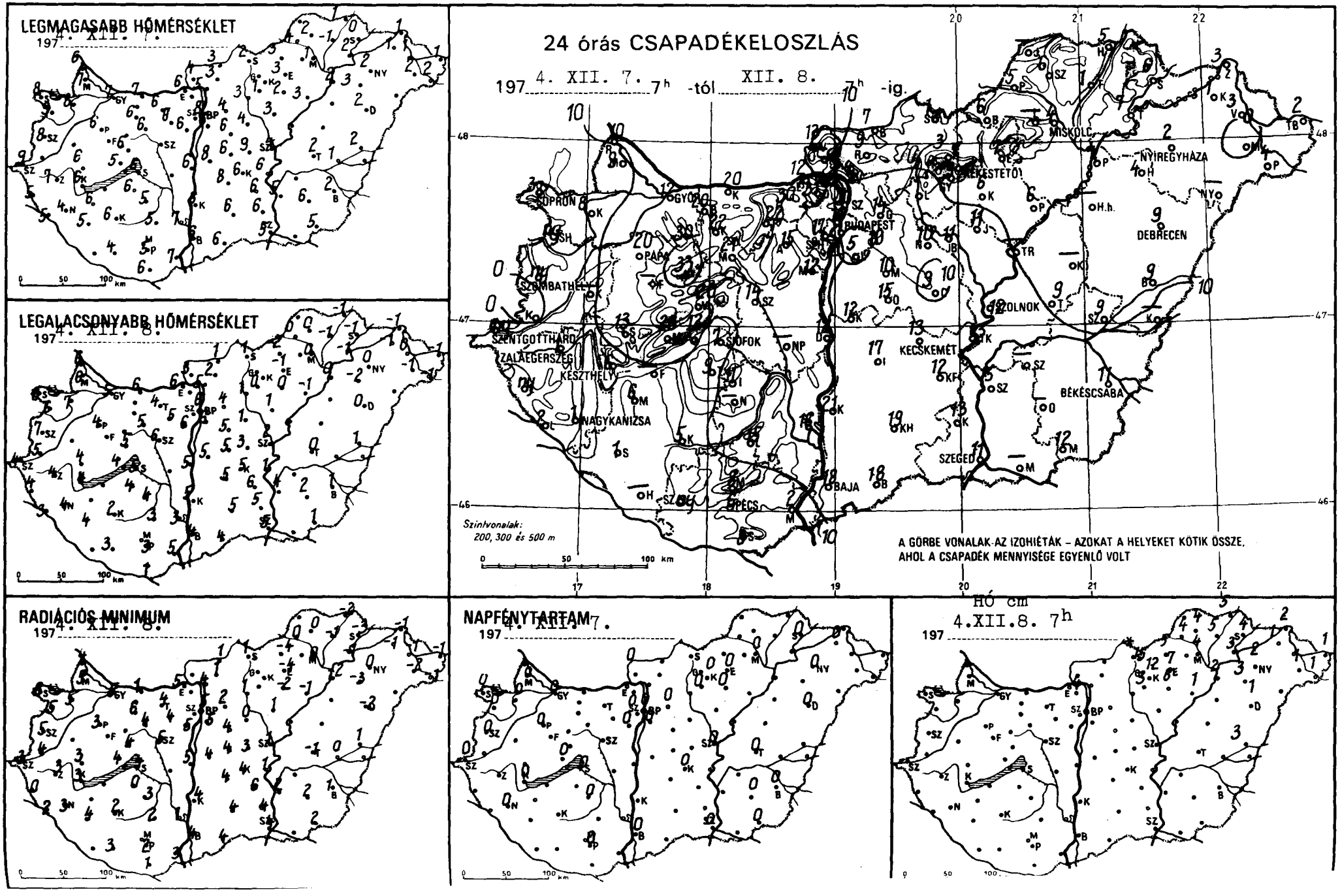
LEGMAGASABB HŐMÉRSÉKLET
197 4. XII. 7.
LEGALACSONYABB HŐMÉRSÉKLET
197 4. XII. 8.
RADIÁCIÓS MINIMUM
197 4. XII. 8.
24 órás CSAPADÉKELOSZLÁS
197 4. XII. 7. 7h -tól XII. 8. 7h -ig.
Szintvonalak:
200, 300 és 500 m
A GÖRBE VONALAK AZ IZOHIÉTÁK – AZOKAT A HELYEKET KÖTIK ÖSSZE,
AHOL A CSAPADÉK MENNYISÉGE EGYENLŐ VOLT
NAPFÉNYTARTAM
197 4. XII. 7.
HÓ cm
4.XII.8. 7h
197
MISKOLC
NYÍREGYHÁZA
DEBRECEN
BUDAPEST
GYŐR
SOPRON
SZOMBATHELY
PÁPA
SZOLNOK
SZENTGOTTHÁRD
ZALAEGERSZEG
KESZTHELY
SIÓFOK
KECSKEMÉT
BÉKÉSCSABA
NAGYKANIZSA
SZEGED
PÉCS
BAJA
0 50 100 km

	1978.XII.8. 07 h -ig az utolsó 24 óra adatai							1978.XII.8. 07 h -ig az utolsó 24 óra adatai						
	csapadék (mm)	hó cm	max. hőmérséklet	min. hőmérséklet	rad. min.	napos órák		csapadék (mm)	hó cm	max. hőmérséklet	min. hőmérséklet	rad. min.	napos órák
Győr	12		7	5	5	0	Vác	4		5	5	4	
Kapuvár	8		8	7	5	0	Vámosmikola	13 *		4	3	-	0
Mosonmagyaróvár	9		7	6	5	0	Baja	18		6	4	4	0
Rajka	10		6	6	4		Bácsalmás	18		6	4	4	
Sopron	3		8	8	6	0	Izsák	17		8	5	4	
Sopronhorpács	ny		9	6	5	0	Kalocsa	21		6	5	4	
Káld	-		-	-	-		Kecskemét	13		6	5	4	0
Körmend	.		-	5	4		Kiskunf. háza	12		6	6	6	
Szentgotthárd	ny		9	4	3	0	Kiskunhalas	19		6	5	4	
Szombathely	ny		8	7	5	0	Kunszentmiklós	12		8	5	4	
Lenti	ny		5	4	0		Tiszakécske	13		6	1	1	
Letenye	2		5	3	2		Balassagyarmat	7		3	1	1	
Nagykanizsa	1		4	4	3	0	Romhány	9		3	2	1	
Zalaegerszeg	1 *		7	4	3		Salgótarján	1 * folt		2	1	1	
Farkasgyepű	-		-	-	-		Eger	7 *	7	3	-1	-4	0
Keszthely	6		4	4	3	0	Galyatető	3 *	15	-1	-3	-4	
Mencshely	28		4	3	2	0	Gyöngyös	9 *	3	1	0	-	0
Pápa	20		6	4	3	0	Kékestető	7 *	12	-2	-3	-4	0
Sümeg	13		6	4	3		Kompolt	6 *	6	2	0	-2	0
Tihany	12		5	4	4		Lőrinci	11 *		3	1	1	
Veszprém	20		6	5	4		Poroszló	6	1	3	-1	-1	
Zirc	33 *		5	4	2		Jászapáti	11 *		3	1	1	
Fonyód	-		-	-	-		Jászberény	11		4	1	0	
Homokszt. györgy	-		-	-	-	-	Karcag	-		-	-	-	
Kaposvár	5		6	2	2		Szolnok	12		4	2	1	0
Marcali	6		6	-	-		Tiszaroff	-		-	-	-	
Siófok	7		6	5	4	0	Túrkeve	9 *		2	0	-1	0
Somogyszob	1		5	4	4		Kistelek	13		6	5	4	
Tab	9		6	4	0		Makó	-		-	-	-	
Bábolna	20		6	5	5		Szeged	11 *		5	5	4	0
Esztergom	12 *		6	6	5		Szentes	15		5	4	2	
Kisbér	22		6	-	6		Borsodnádasd	6 *	5	3	-2	-4	
Komárom	20		7	6	1		Füged	1 *	5	-1	-1	-1	
Tatabánya	22 *		6	4	4		Hidasnémeti	5 *	5	1	-1	-2	
Alcsútdoboz	15 *		6	5	4		Jósvafő	-		-	-	-	-
Dunaújváros	12		6	5	5		Lillafüred	-		-	-	-	
Martonvásár	12		6	6	5	0	Miskolc	4 *	4	1	0	0	0
Mór	21		6	5	4		Putnok	5 *	4	4	0	0	
Nagyhörcsökp.	-		-	-	-		Sárospatak	6 *	4	0	-1	-3	0
Szabadbattyán	14		7	6	5		Szendrőlád	6 *	4	2	0	0	
Tegszemcse	11		5	4	3	0	Tokaj	7 *	3	2	-1	-1	
Tengyel	15		5	3	2		Kisvárda	1 *	1	1	-1	-1	0
Nagykónyi	-		-	-	-		Mátészalka	.	1	2	-1	-2	
Szekszárd	16		7	3	1		Nyíregyháza	2 *	2	2	0	0	0
Paks	8		6	4	3		Nyírlugos	-		-	-	-	
Mohács	2		7	5	4		Pátyod	4 *	1	2	-1	-1	
Pécs	6		5	3	2	0	Tiszabecs	2 *	1	1	-1	-1	
Siklós	8		6	1	1		Vásárosnamény	3 *		1	0	-1	
Szigetvár	ny		4	3	3		Záhony	3 *	2	1	1	1	
Sp. Lőrinc	5 *		6	6	5	0	Berettyóújfalu	9 *	3	2	1	1	
Sp. Met. Int.	10 *		8	5	5	0	Debrecen	9 *	1	2	0	-2	0
Sp. Szab. hegy	17 *		2	2	2	0	Hajdúdorog	4 *	3	3	-2	-3	
Cegléd	9 ,		8	3	3		Hortobágy	-		-	-	-	
Dabogókő	31 *	4	1	1	0		Körösszakál	-		-	-	-	
Gödöllő	14		4	4	2	0	Polgár	4 *	2	2	0	-2	
Irályrét	-		-	-	-		Békéscsaba	11 *		2	1	-1	0
Kunor	10		6	5	4		Mezőhegyes	12 *		5	2	2	0
Nagykáta	10		4	3	2		Orosháza	-		6	2	2	0
Orkény	15		6	5	4		Szarvas	-		-	-	-	
Szentendre	11		6	6	5		Szeghalom	9 *		1	-	0	

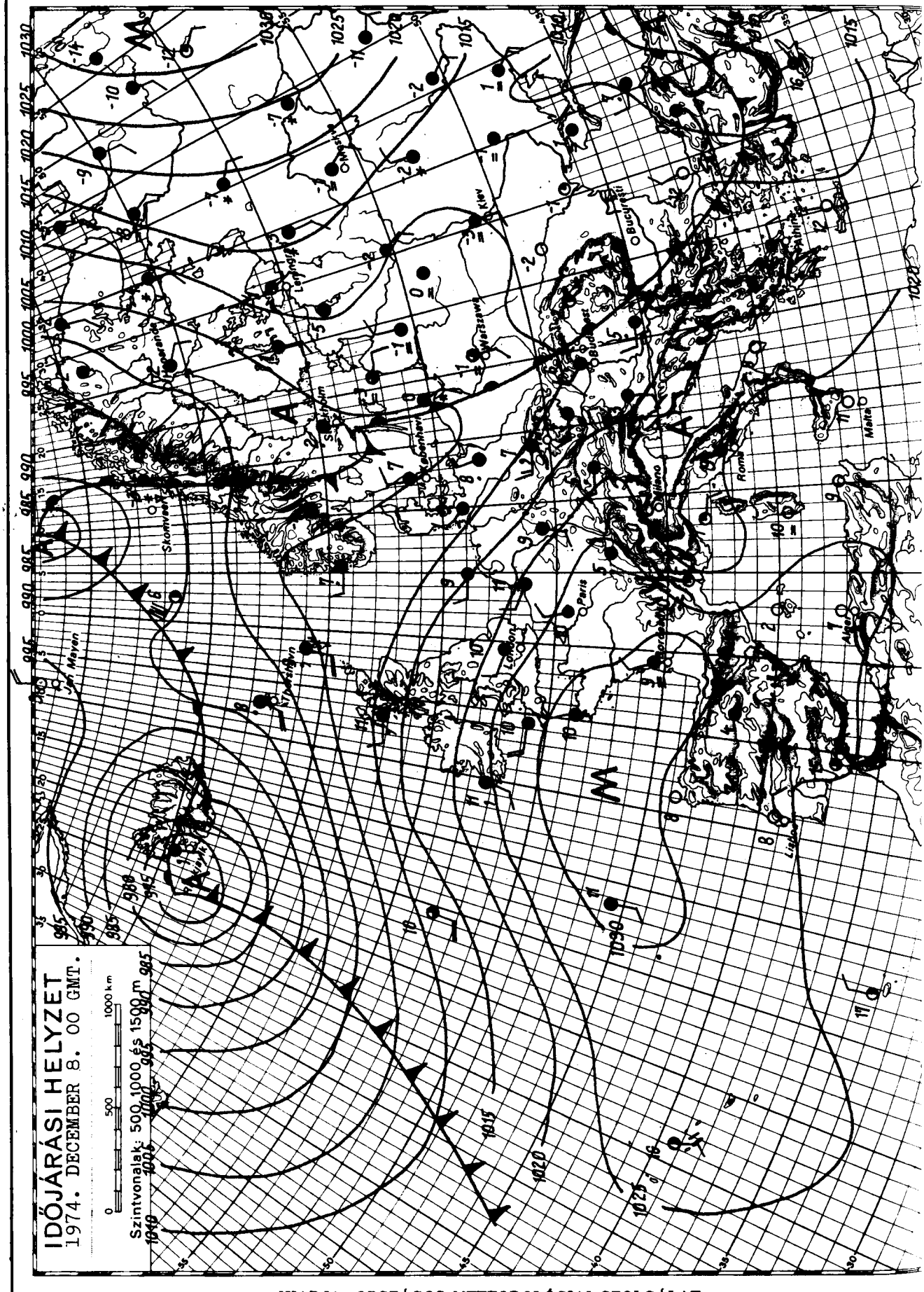

KIADJA: ORSZÁGOS METEOROLÓGIAI SZOLGÁLAT

Készíti: Központi Előrejelző Intézet Előrejelző Osztálya — T.: 273 -018 — Megjelenik naponként

Évi előfizetési díja: 720,—Ft — Megrendelhető: 1024 Budapest, II., Kitaibel Pál u. 1. Telefon: 353-500,

Kiadásért felel: az OMSZ elnöke — Szerkesztésért felel: a KEI igazgatója

IDŐJÁRÁSI NAPIJELENTÉS

ЕЖЕДНЕВНЫЙ МЕТЕОРОЛОГИЧЕСКИЙ БЮЛЛЕТЕНЬ • DAILY WEATHER REPORT
BULLETIN QUOTIDIEN DE TEMPS • TÄGLICHER WETTERBERICHT

87. évfolyam 343. szám + Budapest + 1974. december 9. hétfő

Az időjárási helyzet és a várható időjárás:

Szárazföldünk időjárását továbbra is a változékonyság jellemzi. Az óceán felől Nyugat-Európa északi részén át enyhe léghullámok áramlanak a Skandinávfélsziget fölé. Hatásukra ezeken a területeken borult, csapadékos az idő. Közép-Európa nyugati részét is enyhe óceáni levegő árasztotta el. Ugyanakkor Ukrajna felől száraz, hüvös levegő érkezik a Kárpát-medence északkeleti térsége fölé. A két különböző hőmérsékletü levegőfajtának keveredése a Belgrád-Budapest- Varsó vonaltól nyugatra fekvő részeken többfelé esőt okoz. A Szovjetunió európai területének nagy részén felhős az idő, elszórtan gyengén havazik és a hőmérséklet napközben is általában minusz 5 fok alatt marad.

Hazánkban vasárnap általában borult idő volt, a délelőtti órákban csak egy-két helyen szakadozott fel a felhőzet és 1, 4 órára sütött ki a nap. Az ország északkeleti része kivételével, többfelé esett az eső. Északkeleten néhány helyen gyengén havazott. A lehullott csapadék mennyisége keleten általában 5 mm alatt maradt, nyugaton elérte az 5, 15 mm-t, sőt Káldról 19 mm-t jelentettek. A legmagasabb nappali hőmérséklet északkeleten 0, plusz 4, máshol 6, 11, a nyugati megyékben 12, 13 fok között volt. Az éjszakai órákban is nagy hőmérsékletkülönbség alakult ki az ország nyugati és keleti részei között. A Dunántúlon 2, 7, máshol plusz 2, minusz 3, keleten minusz 4, minusz 7 fokig hült le a levegő. Délelőtt nyugaton borult, többfelé esős idő volt. Az ország keleti felében változóan felhős volt az ég, eső nem esett. A hőmérséklet 11 órakor a Dunántúlon 3, 8, keleten 0, plusz 3 fok között alakult.

Ma 12 órakor Budapesten a hőmérséklet 2 fok, a tengerszintre átszámitott légnyomás 766 mm, gyengén emelkedik.

Várható időjárás kedd estig:

Hétfőn: a Dunántúlon borult idő, többfelé esővel. Keleten változó felhőzet, valószinüleg csapadék nélkül.
Kedden: nyugaton is időnként felszakadozó felhőzet, már kevesebb helyen eső.
Mérsékelt, változó irányú szél.
A hajnali órákban helyenként köd.
Várható legalacsonyabb éjszakai hőmérséklet: általában 0, plusz 5, északkeleten minusz 2, minusz 6,
legmagasabb nappali hőmérséklet kedden: 3, 8 fok között.

Bartha Péterné s.k.

TÁVOLABBI KILÁTÁSOK PÉNTEK REGGELIG:

Erősen felhős, párás idő, sokfelé újabb esővel, havas esővel. Az időszak második felében élénk északnyugati széllel a hőmérséklet csökken. Legalacsonyabb hajnali hőmérséklet eleinte: 0, plusz 4, később plusz 1, minusz 3 fok között. Legmagasabb nappali hőmérséklet eleinte: plusz 6, később plusz 2 fok körül.
Jelentős mennyiségü csapadék /legalább 5 mm/ az ország területének 70 százalékán várható.

KÖZÉPTÁVU ELŐREJELZŐ OSZTÁLY

A hőmérséklet napi középértéke és eltérése a 100 évi átlagtól /Budapesten/:
1974. XII. 8.: 7,4 C° +5,9 C°

1871 óta ezen a napon Budapesten előfordult
legmagasabb hőmérséklet: 14,6 C° /1915/,
legalacsonyabb hőmérséklet: -14,9 C° /1925/.

74.0074.

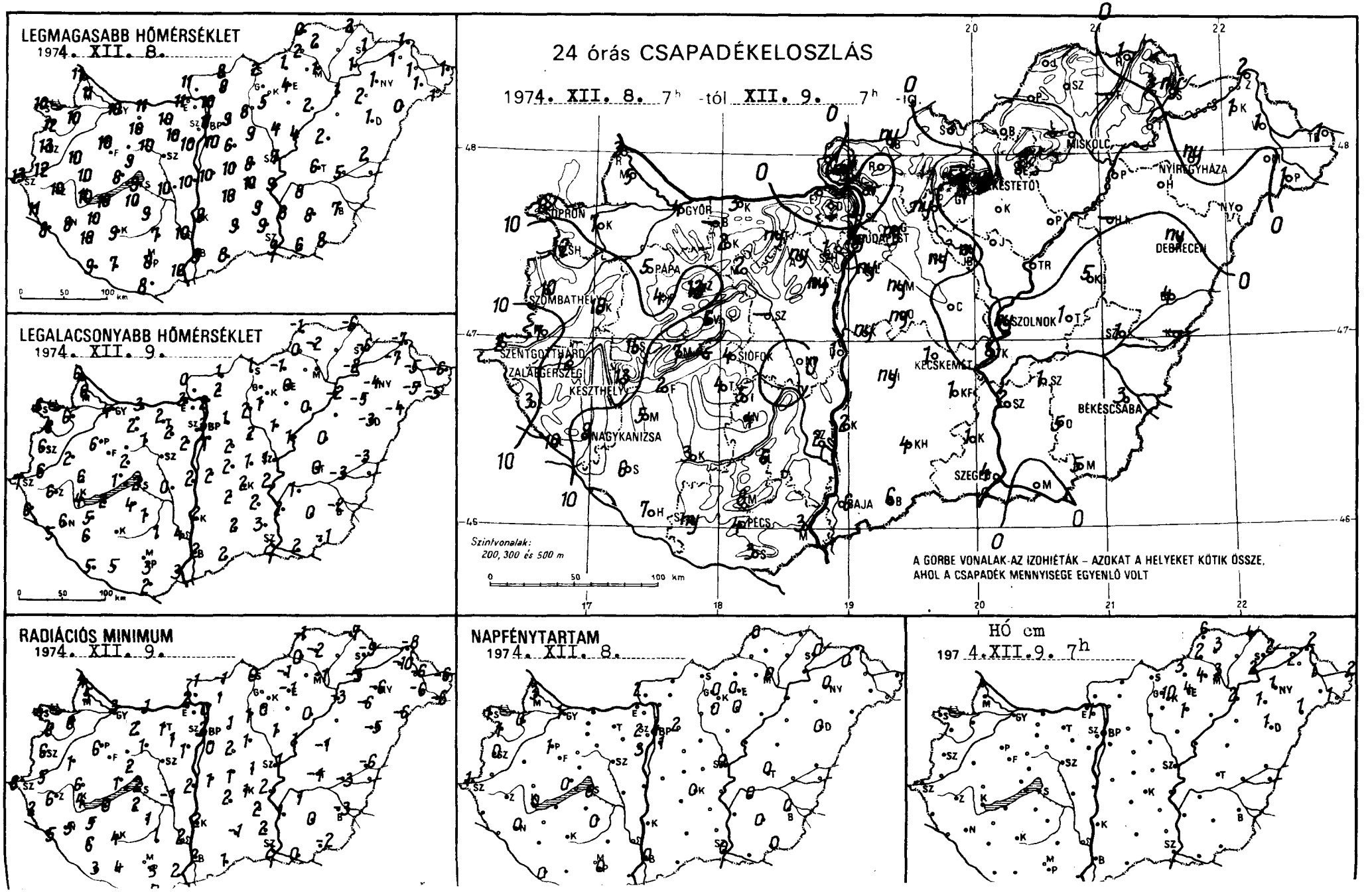
LEGMAGASABB HŐMÉRSÉKLET
1974. XII. 8.
LEGALACSONYABB HŐMÉRSÉKLET
1974. XII. 9.
24 órás CSAPADÉKELOSZLÁS
1974. XII. 8. 7h -tól XII. 9. 7h -ig
SOPRON
GYŐR
PÁPA
SZOMBATHELY
SZENTGOTTHÁRD
ZALAEGERSZEG
KESZTHELY
NAGYKANIZSA
SIÓFOK
BUDAPEST
MISKOLC
NYÍREGYHÁZA
KESZTETŐ
DEBRECEN
SZOLNOK
KECSKEMÉT
BÉKÉSCSABA
SZEGED
BAJA
PÉCS
Szintvonalak:
200, 300 és 500 m
A GÖRBE VONALAK AZ IZOHIÉTÁK – AZOKAT A HELYEKET KÖTIK ÖSSZE,
AHOL A CSAPADÉK MENNYISÉGE EGYENLŐ VOLT
RADIÁCIÓS MINIMUM
1974. XII. 9.
NAPFÉNYTARTAM
1974. XII. 8.
HÓ cm
1974. XII. 9. 7h

	1974.XII.9., 07 h -ig az utolsó 24 óra adatai					
	csapadék (mm)	hó. cm.	max. hőmérséklet	min. hőmérséklet	rad. min.	napos órák
Győr	4 v		10	4	4	1
Kapuvár	7		10	6	6	0
Mosonmagyaróvár	5		11	6	5	3
Rajka	3		11	6	4	
Sopron	6 v		10	6	4	1
Sopronhorpács	12		12	6	6	1
Káld	19		10	2	1	
Körmend	7		12	6	5	
Szentgotthárd	2 v		13	7	6	1
Szombathely	10 v		13	6	6	0
Lenti	3		11	6	2	
Letenye	10 *		8	5	5	
Nagykanizsa	9 v		8	6	5	0
Zalaegerszeg	12 v		10	6	6	
Farkasgyepű	4		8	2	2	
Keszthely	13 v		10	4	4	0
Mencshely	7		8	1	1	0
Pápa	5		10	6	6	1
Sümeg	15 ≡		10	6	6	
Tihany	-		-	-	-	
Veszprém	6		9	2	2	
Zirc	13 ,		8	1	0	
Fonyód	2 ,		10	2	0	
Homokszt. györgy	7 ≡		9	5	3	0
Kaposvár	3		9	5	4	
Marcali	5 ,		10	5	5	
Siófok	4 v		9	2	2	0
Somogyszob	6		10	6	6	
Tab	4		10	4	2	
Bábolna	-		-	-	-	
Esztergom	.		11	3	2	
Kisbér	2 ≡		10	2	2	
Komárom	3		11	3	1	
Tatabánya	ny		10	2	1	
Alcsútdoboz	ny v		10	2	1	
Dunaújváros	1		10	2	2	
Martonvásár	ny		10	2	1	3
Mór	2		10	1	1	
Nagyhörcsökp.	.		10	0	-1	
Szabadbattyán	-		-	-	-	
Tregszemcse	5		9	1	1	0
Lengyel	6		7	1	1	
Nagykónyi	4		9	3	2	
Szekszárd	2		10	4	2	
Ámpadetető	8		7	3	3	
Mohács	3		10	3	2	
Pecs	4		8	3	3	0
Siklós	3 ,		8	2	0	
Szigetvár	ny		7	5	4	
Bp. Lőrinc	ny ≡		10	1	0	1
Bp. Met. Int.	ny		11	3	2	4
Bp. Szab. hegy	1		8	-1	-1	2
Cegléd	.		8	1	1	
Dobogókő	.	1	2	-2	-3	
Gödöllő	ny		9	1	1	2
Királyrét	ny		9	1	1	
Monor	ny		6	2	2	
Nagykáta	ny		9	2	1	
Örkény	ny		10	2	1	
Szentendre	.		10	2	2	

	1974.XII.9., 07 h -ig az utolsó 24 óra adatai					
	csapadék (mm)	hó. cm	max. hőmérséklet	min. hőmérséklet	rad. min.	napos órák
Vác	.		10	2	0	
Vámosmikola	.		11	0	-1	2
Baja	6		9	2	2	0
Bácsalmás	6		8	2	1	
Izsák	ny		10	2	2	
Kalocsa	2		9	2	2	
Kecskemét	1		10	2	1	0
Kiskunf. háza	1		9	2	2	
Kiskunhalas	4		9	2	1	
Kunszentmiklós	ny		10	2	1	
Tiszakécske	.		9	2	2	
Balassagyarmat	ny		8	1	-1	
Romhány	.		9	2	1	
Salgótarján	.		2	1	0	
Eger	.	4	4	0	-1	0
Galyatető	-	-	-	-	-	
Gyöngyös	.		5	1	0	0
Kékestető	ny * ≡	10	2	-3	-3	0
Kompolt	.	1	2	1	0	0
Lőrinci	ny		8	2	1	
Poroszló	.		2	0	0	
Jászapáti	.		4	1	1	
Jászberény	ny		3	2	1	
Karcag	5		2	0	-1	
Szolnok	ny		7	1	1	0
Tiszaroff	.		4	1	1	
Túrkeve	1		6	0	-1	0
Kistelek	1		9	3	2	
Makó	.		6	2	0	
Szeged	4 *		9	2	2	0
Szentes	2		8	2	1	
Borsodnádasd	.	3	1	-1	-1	
Füged	-		-	-	-	
Hidasnémeti	1 *	4	2	-6	-7	
Jósvafő	.	6	0	-1	-1	0
Lillafüred	.	4	3	-2	-3	
Miskolc	. =	3	1	0	-1	0
Putnok	.	2	2	0	0	
Sárospatak	ny *	2	1	-6	-9	0
Szendrőlád	.	3	2	-2	-2	
Tokaj	.	2	1	-2	-3	
Kisvárda	1 *	2	1	-7	-10	0
Mátészalka	.		1	-5	-6	
Nyíregyháza	ny * =	1	1	-4	-6	0
Nyírlugos	.	1	0	-4	-6	
Pátyod	1 * ≡	1	1	-5	-6	
Tiszabecs	1 *	2	1	-6	-6	
Vásárosnamény	1 *	1	1	-5	-6	
Záhony	2 *	2	1	-7	-8	
Berettyóújfalu	4		2	-3	-6	
Debrecen	ny *	1	1	-3	-5	0
Hajdúdorog	.	1	2	-5	-6	
Hortobágy	-		-	-	-	
Körösszakál	-		-	-	-	
Polgár	.	2	1	-2	-3	
Békéscsaba	3 *		7	-2	-3	0
Mezőhegyes	5		8	-1	-2	0
Orosháza	5		8	0	0	0
Szarvas	1 ,		8	1	1	0
Szeghalom	1		5	-3	-3	

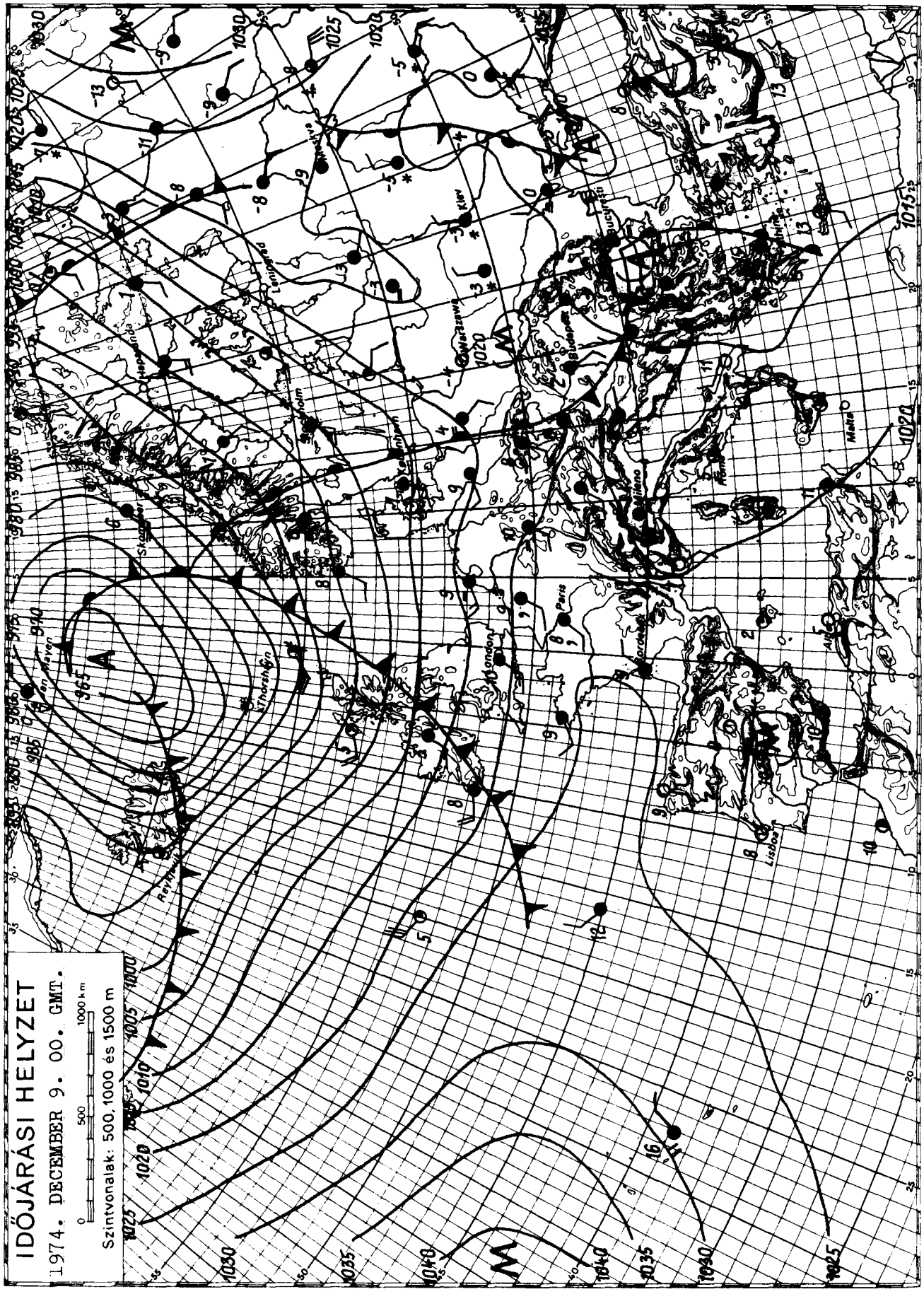

KIADJA: ORSZÁGOS METEOROLÓGIAI SZOLGÁLAT
Készíti: Központi Előrejelző Intézet Előrejelző Osztálya — T.: 273 - 018 — Megjelenik naponként —
Évi előfizetési díja: 720,—Ft — Megrendelhető: 1024 Budapest, II., Kitaibel Pál u. 1. Telefon: 353-500,
Kiadásért felel: az OMSZ elnöke — Szerkesztésért felel: a KEI igazgatója

IDŐJÁRÁSI NAPIJELENTÉS

ЕЖЕДНЕВНЫЙ МЕТЕОРОЛОГИЧЕСКИЙ БЮЛЛЕТЕНЬ · DAILY WEATHER REPORT
BULLETIN QUOTIDIEN DE TEMPS · TÄGLICHER WETTERBERICHT

87. évfolyam 344. szám + Budapest + 1974. december 10.kedd

Az időjárási helyzet és a várható időjárás:

Európa időjárását egyetlen mérsékeltövi ciklon irányitja. A ciklon áramlási rendszerének Nyugat- és Közép-Európa fölé eső részében enyhe, ezt követően hüvösebb levegőhullám áramlik a kontinens belsejébe. A Kárpát-medence fölé az elmúlt 48 óra alatt enyhe levegő érkezett. Ennek mozgása azonban fokozatosan lelassult és az enyhe levegő csak a Kárpátok keleti hegyláncáig jutott el. Hatása a talajközeli légrétegben a medencén belül nem érzékelhető a zárt felhőtakaró miatt.

Hazánkban hétfőn kb. a Tisza vonalától nyugatra egész nap borult volt az ég. Ettől a vonaltól keletre kevés volt a felhő, a nap 1, 7 órára kisütött. A felhőzetben történt éles szétválást az Északkeleti-Kárpátokon át beszivárgó igen hideg levegő okozta. A borult országrészben sokfelé hullott eső, havas eső, hó. A lehullott csapadék mennyisége általában csapadéknyom és 4 mm között volt, de Fonyódról 5, Rajkáról 7 mm-t jelentettek. A legmagasabb nappali hőmérséklet általában +1 és +10 fok között volt, de az északkeleti megyékben néhány helyen a nappali órákban sem emelkedett fagypont fölé a hőmérséklet. Kedd hajnalra a felhősebb Dunántúlon +1, +5, a Duna-Tisza közén +2, -1, a Tiszántúlon - ahol a felhőtlen ég miatt a hideg levegő hatása érvényesült - -1, -6 fokig hült le a levegő. Délelőtt az ország felett erősen felhős, vagy borult volt az ég. A nyugati megyékben több helyen volt köd, amely még 11 órára sem oszlott fel. A hőmérséklet 11 órakor -1, +5 fok között volt.

Ma 12 órakor Budapesten a hőmérséklet +1 fok, a tengerszintre átszámitott légnyomás 768 mm, alig változik.

Várható időjárás szerda estig:

Erősen felhős, párás idő, kedden szórványosan előforduló szitálással, ónos szitálással, kisebb esővel. Szerdán nyugat felől többfelé újabb eső, keleten havas eső, havazás.
Mérsékelt, fokozatosan megélénkülő délkeleti, déli szél.
Az esti óráktól kezdve többfelé köd.
Várható legalacsonyabb éjszakai hőmérséklet: általában -1, +3,
a kevésbé felhős helyeken -1, -5,
legmagasabb nappali hőmérséklet szerdán: +2, +7 fok között.

Bóna Márta s.k.

A hőmérséklet napi középértéke és eltérése a 100 évi átlagtól /Budapesten/:

1974. XII. 9.:	2,8 C°	+1,5 C°

1871 óta ezen a napon Budapesten előfordult

legmagasabb hőmérséklet: 11,6 C° /1957/,
legalacsonyabb hőmérséklet: -14,9 C° /1925/.

74.0075.

LEGMAGASABB HŐMÉRSÉKLET

197 4. XII. 9.

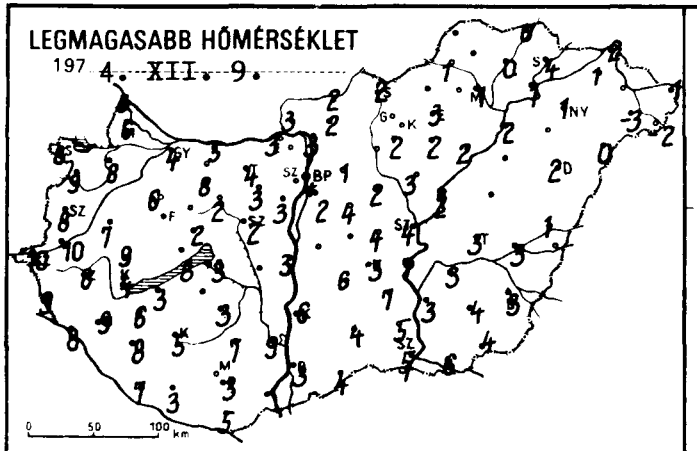

LEGALACSONYABB HŐMÉRSÉKLET

197 4. XII. 10.

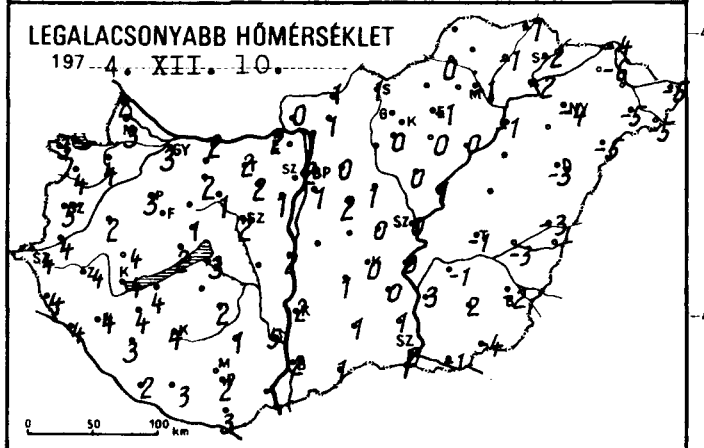

24 órás CSAPADÉKELOSZLÁS

197 4. XII. 9. 7h -tól XII. 10. 7h

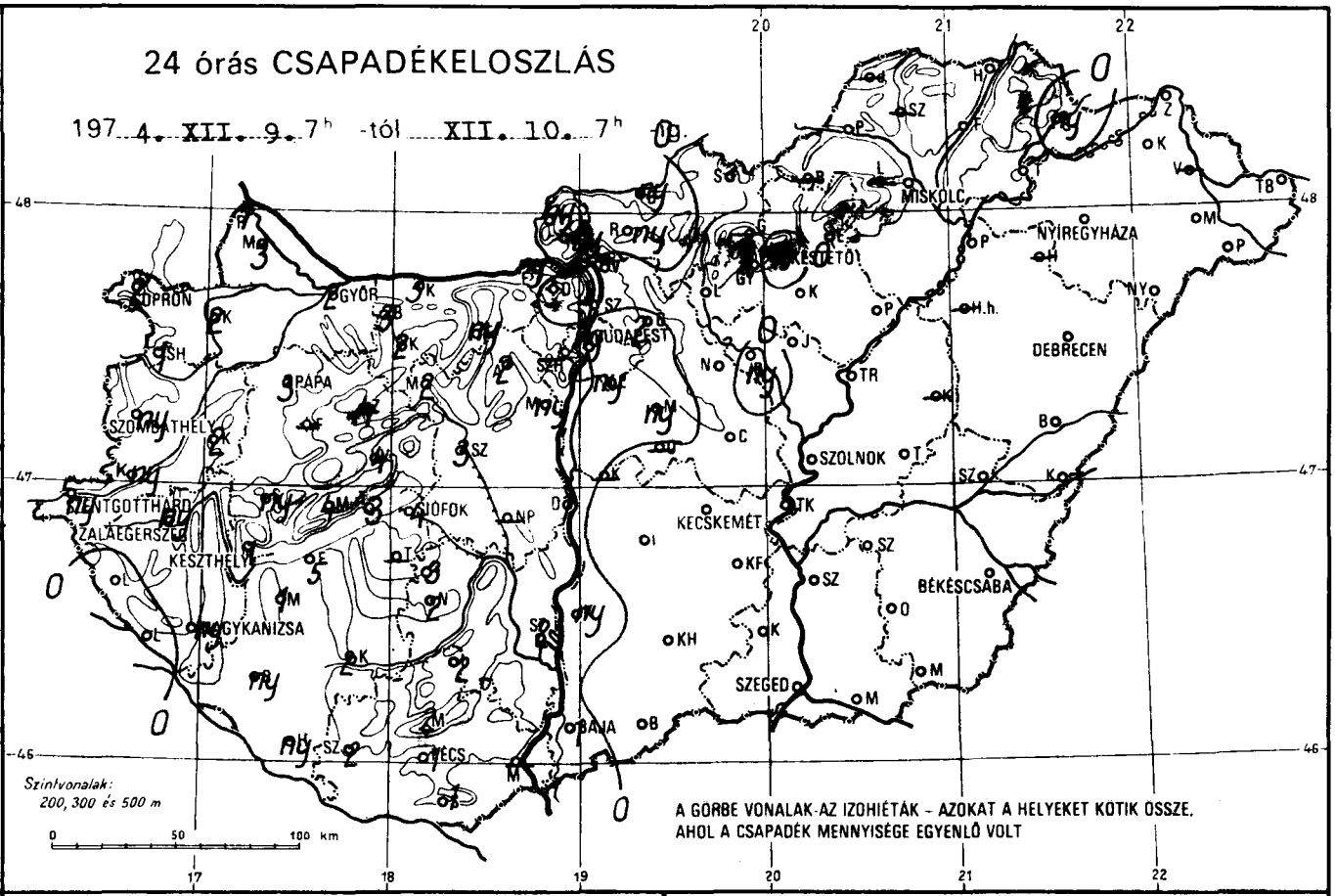

RADIÁCIÓS MINIMUM

197 4. XII. 10.

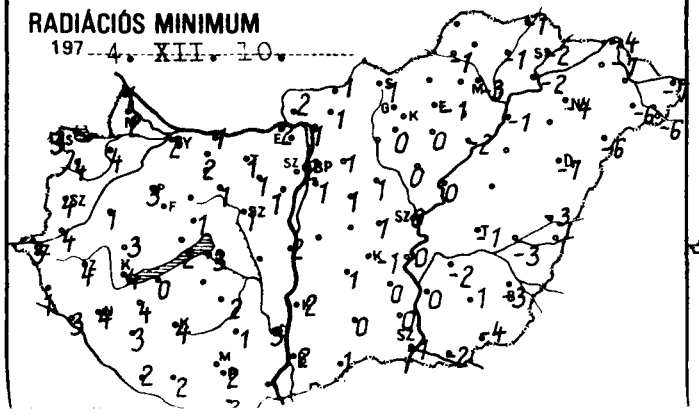

NAPFÉNYTARTAM

197 4. XII. 9.

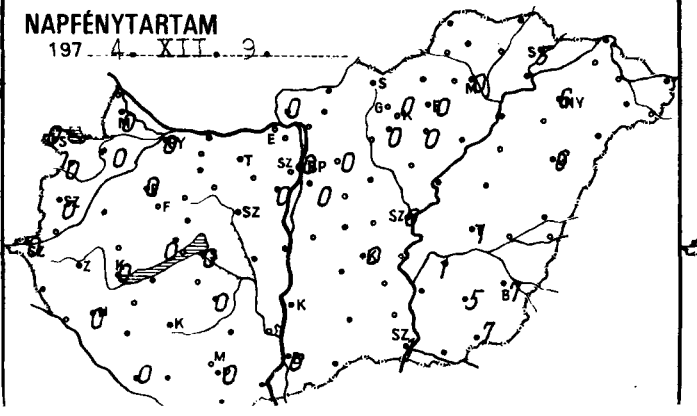

HÓ cm

197 4.XII.10. 7h

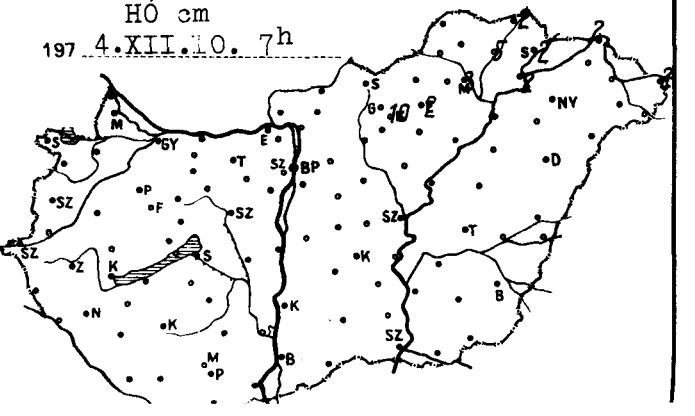

	1974.XII.10 07 h -ig az utolsó 24 óra adatai							1974.XII.10 07 h -ig az utolsó 24 óra adatai						
	csapadék (mm)	hó cm	max. hőmérséklet	min. hőmérséklet	rad. min.	napos órák		csapadék (mm)	hó cm	max. hőmérséklet	min. hőmérséklet	rad. min.	napos órák
Győr	2		4	3	2	0	Vác	•		3	1	1	
Kapuvár	2 ≡		8	4	4	0	Vámosmikola	ny		3	0	2	0
Mosonmagyaróvár	3		6	3	2	0	Baja	1		3	2	2	0
Rajka	7		6	2	1		Bácsalmás	•		4	1	1	
Sopron	2		8	3	3	0	Izsák	•		6	1	1	
Sopronhorpács	1 ≡		9	4	4	0	Kalocsa	ny *		6	2	2	
Káld	2		7	2	1		Kecskemét	•		3	0	-1	0
Körmend	ny ≡		10	4	4		Kiskunf. háza	•		7	0	0	
Szentgotthárd	ny ≡		10	4	3	0	Kiskunhalas	•		4	1	0	
Szombathely	ny		8	5	4	0	Kunszentmiklós	-		-	-	-	
Lenti	• ≡		9	4	1		Tiszakécske	•		7	0	0	
Letenye	•		8	4	3		Balassagyarmat	ny *		2	1	1	
Nagykanizsa	ny		9	4	4	0	Romhány	ny *		2	1	1	
Zalaegerszeg	ny ≡		8	4	4		Salgótarján	•		2	1	1	
Farkasgyepű	-		-	-	-		Eger	• ≡	2	3	-1	-1	0
Keszthely	1		4	4	4	0	Galyatető	-	-	-	-	-	
Mencshely	4 ≡		2	1	1	0	Gyöngyös	•		2	0	0	0
Pápa	3		6	3	3	0	Kékestető	ny * ≡	10	-1	-5	-5	0
Sümeg	ny ≡		9	4	3		Kompolt	•		2	0	0	0
Tihany	3		8	2	2		Lőrinci	-		-	-	-	
Veszprém	4		2	1	1		Poroszló	• ≡		2	0	-2	
Zirc	4		1	1	0		Jászapáti	•		3	0	0	
Bonyód	5		3	4	0		Jászberény	ny *		3	1	0	
Homokszt. györgy	ny ≡		7	2	2	0	Karcag	-		-	-	-	
Kaposvár	2		5	4	4		Szolnok	•		4	0	0	0
Marcali	1		6	4	4		Tiszaroff	•		2	1	0	
Siófok	4		3	3	3	0	Túrkeve	•		3	-1	-1	1
Somogyszob	ny		8	3	3		Kistelek	•		5	1	0	
Tab	. .		-	-	-		Makó	•		6	-1	-2	
Bábolna	3		2	2	2		Szeged	•		5	0	-1	1
Esztergom	ny		3	2	2		Szentes	•		3	0	0	
Kisbér	2 ≡		8	2	2		Borsodnádasd	-		-	-	-	
Komárom	3		5	2	1		Füged	•	5	0	-1	-1	
Tatabánya	ny		4	2	1		Hidasnémeti	•	2	0	-1	-1	
Alcsútdoboz	2 *		3	2	1		Jósvafő	-		-	-	-	-
Dunaújváros	1 *		3	2	2		Lillafüred	-		-	-	-	
Martonvásár	ny *		3	1	1	0	Miskolc	•	3	1	-1	-3	0
Mór	2		2	1	1		Putnok	ny *		1	0	-1	
Nagyhörcsökp.	-		-	-	-		Sárospatak	ny *	2	4	-2	-2	5
Szabadbattyán	3 ≡		2	2	1		Szendrőlád	-		-	-	-	
Tegszemcse	3		3	2	2	0	Tokaj	•	2	1	-2	-2	
Tengyel	2		7	1	1		Kisvárda	•		1	-6	-7	
Nagykónyi	2		9	2	2		Mátészalka	•		-3	-5	-6	
Szekszárd	2		9	5	3		Nyiregyháza	•		1	-4	-4	6
Ámpadtető	2		3	1	1		Nyírlugos	•		0	-5	-6	
Mohács	-		-	-	-		Pátyod	• ≡		-2	-5	-6	
Pécs	1		3	2	2	0	Tiszabecs	•	2	1	-5	-7	
Siklós	1		5	3	2		Vásárosnamény	-		-	-	-	
Szigetvár	2		3	3	2		Záhony	•	2	2	-4	-4	
Bp. Lőrinc	ny *		2	1	1	0	Berettyóújfalu	•		1	-3	-3	
Bp. Met. Int.	ny *		4	2	2	0	Debrecen	•		2	-3	-7	6
Bp. Szab. hegy	-		-	-	-	-	Hajdúdorog	-		-	-	-	
Cegléd	•		4	0	1		Hortobágy	-		-	-	-	
Dabogókő	• ≡		-2	-3	-4		Körösszakál	-		-	-	-	
Fedöllő	2 *		1	0	-1	0	Polgár	•		2	-1	-1	
Királyrét	ny *		2	1	1		Békéscsaba	•		3	-2	-3	7
Monor	ny *		4	2	1		Mezőhegyes	•		4	-4	-4	7
Nagykáta	•		2	1	1		Orosháza	•		4	2	1	5
Örkény	-		-	-	-		Szarvas	•		3	-1	-2	1
Szentendre	•		3	2	2		Szeghalom	•		3	-3	-3	

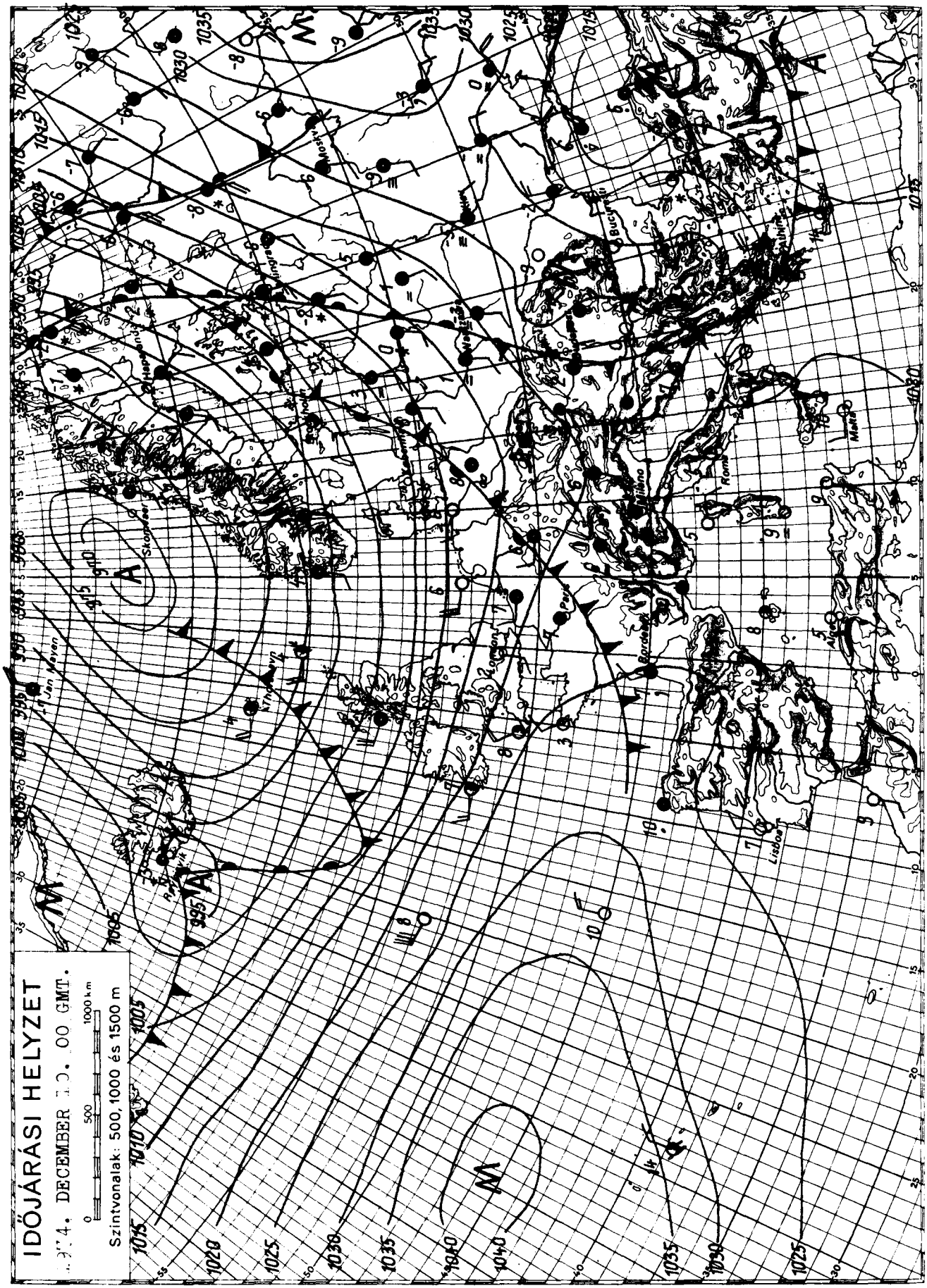

KIADJA: ORSZÁGOS METEOROLÓGIAI SZOLGÁLAT
Készíti: Központi Előrejelző Intézet Előrejelző Osztálya — T.: 273-018 — Megjelenik naponként —
Évi előfizetési díja: 720,—Ft — Megrendelhető: 1024 Budapest, II., Kitaibel Pál u. 1. Telefon: 353-500,
Kiadásért felel: az OMSZ elnöke — Szerkesztésért felel: a KEI igazgatója

IDŐJÁRÁSI NAPIJELENTÉS

ЕЖЕДНЕВНЫЙ МЕТЕОРОЛОГИЧЕСКИЙ БЮЛЛЕТЕНЬ • DAILY WEATHER REPORT
BULLETIN QUOTIDIEN DE TEMPS • TÄGLICHER WETTERBERICHT

87. évfolyam 345. szám + Budapest + 1974. december 11. szerda

Az időjárási helyzet és a várható időjárás:

Kontinensünk nagy részének időjárását továbbra is a középpontjával a Skandináv-félsziget fölött örvénylő hatalmas kiterjedésü mérsékelt égővi ciklon határozza meg. Ennek délnyugati, déli peremén különböző hőmérsékletü és nedvességtartalmú óceáni levegőhullámok haladnak a szárazföld belseje fölé. Elsősorban a nyugat-európai államokban többfelé eső, záporeső esik, a Brit-szigeteken és az Atlanti-óceán partvidékén helyenként viharos északnyugati szél fúj. A Szovjetunió európai területéről pedig kiterjedt havazásokat, néhány helyről hófúvást jelentenek. A Kárpát-medence időjárását a következő 36 órában előbb az óceáni levegő enyhe, páradús, majd ezt követőleg ennek szárazabb, hidegebb hulláma határozza meg.

Hazánkban kedden általában egész nap borult maradt az ég, csupán az ország déli feléről jelentettek 3, 5 órás napsütést. Kisebb csapadékot több állomás jelentett, de mennyisége az 5 mm-t sehol sem haladta meg. Nyugaton ködszitálás, eső, északkeleten pedig havas eső, vagy hó formájában hullott le. A legutóbbi adatok szerint az északkeleti országrészt 1-10 cm vastag hótakaró boritja. A hőmérséklet napközben északkeleten csak -1, +2, máshol +3, +8 fokig emelkedett. Ez az eltérés a hajnali minimumban is megmutatkozott: északkeleten 0, -3, máshol +1, +5 fok között volt a legalacsonyabb hőmérséklet. Szerdán erősen felhős, vagy borult volt az ég. Nyugatról kisebb esőt, keletről havas esőt, havazást jelentettek. A hőmérséklet 11 órára 0, +5 fokig emelkedett.

Ma 12 órakor Budapesten a hőmérséklet 2 fok, a tengerszintre átszámitott légnyomás 764 mm, erősen süllyed.

Várható időjárás csütörtök estig:

Túlnyomóan felhős idő, sokfelé esővel, keleten havas esővel, havazással. Helyenként zápores, hózápor.
Megélénkülő déli, délnyugati, később többfelé megerősödő, a Dunántúlon néhány helyen viharos lökésekkel kisért nyugati, északnyugatira forduló szél.
Elsősorban északkeleten néhány helyen az éjszakai és a hajnali órákban köd.
Várható legalacsonyabb éjszakai hőmérséklet: általában 0, +4 fok között, északkeleten egy-két fokkal fagypont alatt,
legmagasabb nappali hőmérséklet csütörtökön: 2, 6 fok között.

Rábai Attila s.k.

A hőmérséklet napi középértéke és eltérése a 100 évi átlagtól /Budapesten/:

1974. XII. 10.: 2,4 C° +1,2 C°

1871 óta ezen a napon Budapesten előfordult

legmagasabb hőmérséklet: 13,6 C° /1915/,
legalacsonyabb hőmérséklet: -15,7 C° /1925/.

74.0076.

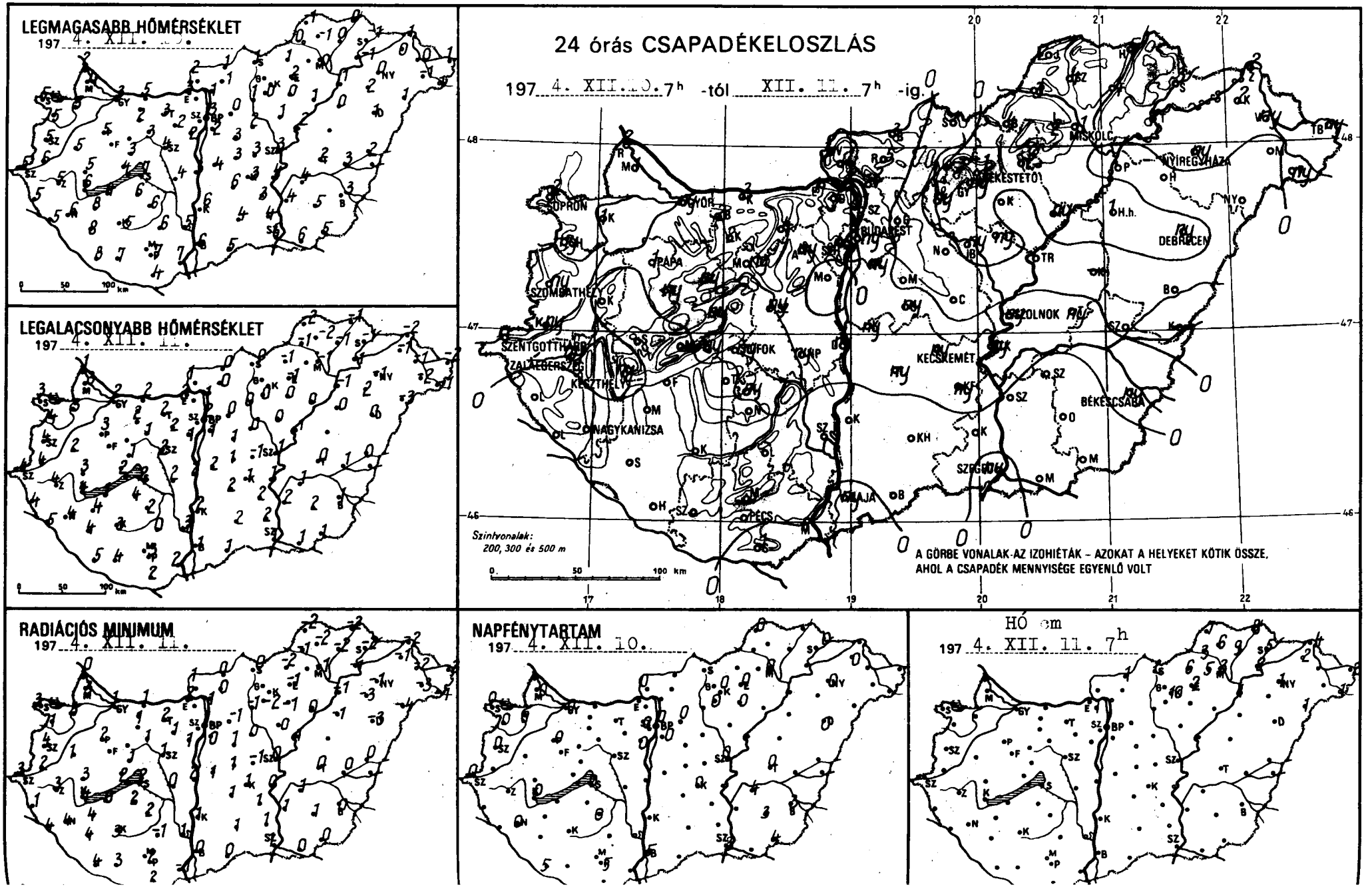
LEGMAGASABB HŐMÉRSÉKLET
197 4. XII. 10.
LEGALACSONYABB HŐMÉRSÉKLET
197 4. XII. 11.
24 órás CSAPADÉKELOSZLÁS
197 4. XII. 10. 7h -tól XII. 11. 7h -ig.
Szintvonalak:
200, 300 és 500 m
A GÖRBE VONALAK AZ IZOHIÉTÁK – AZOKAT A HELYEKET KÖTIK ÖSSZE,
AHOL A CSAPADÉK MENNYISÉGE EGYENLŐ VOLT
RADIÁCIÓS MINIMUM
197 4. XII. 11.
NAPFÉNYTARTAM
197 4. XII. 10.
Hó cm
197 4. XII. 11. 7h

	1974.XII.11 7h -ig az utolsó 24 óra adatai							1974.XII.11 7h -ig az utolsó 24 óra adatai						
	csapadék (mm)	hó cm	max. hőmérséklet	min. hőmérséklet	rad. min.	napos órák		csapadék (mm)	hó cm	max. hőmérséklet	min. hőmérséklet	rad. min.	napos órák
Győr	ny ≡ ,		3	2	1	0	Vác	2 =		1	1	1	
Kapuvár	1		5	3	3	0	Vámosmikola	3		2	1	1	0
Mosonmagyaróvár	1		4	3	3	0	Baja	ny ,		6	1	0	5
Rajka	2 ,		3	1	0		Bácsalmás	.		5	1	0	
Sopron	2 ≡,		5	3	3	0	Izsák	ny		6	2	1	
Sopronhorpács	ny		5	4	1	0	Kalocsa	.		6	2	1	
Káld	.		5	2	1		Kecskemét	ny , =		3	1	1	0
Körmend	ny		6	4	2		Kiskunf. háza	ny		3	2	1	
Szentgotthárd	1 , =		5	4	3	0	Kiskunhalas	.		4	2	1	
Szombathely	ny , ≡		5	4	4	0	Kunszentmiklós	ny ≡		4	2	1	
Lenti	.		5	4	1		Tiszakécske	ny ,		4	1	0	
Letenye	.		5	5	4		Balassagyarmat	3 *	1	1	0	0	
Nagykanizsa	. ≡		6	4	4	0	Romhány	5 *		1	0	0	
Zalaegerszeg	ny , ≡		5	4	3		Salgótarján	.	1 ep.	1	0	0	
Farkasgyepű	ny ≡		2	2	2		Eger	2 *	2	2	-1	-1	0
Keszthely	ny		6	4	4	0	Galyatető	-	-	-	-	-	
Mencshely	. ≡		3	1	1	0	Gyöngyös	ny *		0	0	-2	0
Pápa	1 =		5	3	2	0	Kékestető	1 * ≡	10	-1	-5	-7	0
Sümeg	. ≡		5	3	3		Kompolt	.		0	0	-1	0
Tihany	ny =		4	2	2		Lőrinci	ny *		1	0	-1	
Veszprém	ny ≡		3	1	1		Poroszló	ny *		1	0	0	
Zirc	ny ≡		2	0	-1		Jászapáti	ny *		1	0	0	.
Fonyód	.		4	1	0		Jászberény	ny *		2	1	-1	
Homokszt. györgy	. ≡		8	5	4	5	Karcag	...		-	-	-	
Kaposvár	.		5	3	3		Szolnok	ny		3	1	0	0
Marcali	.		8	4	4		Tiszaroff	.		2	1	1	
Siófok	ny , =		7	2	2	2	Túrkeve	ny		2	0	0	0
Somogyszob	.		8	4	4		Kistelek	.		4	2	1	
Tab	.		6	4	2		Makó	.		6	1	0	
Bábolna	2		3	2	1		Szeged	ny =		6	1	1	3
Esztergom	1		3	2	2		Szentes	.		4	2	1	
Kisbér	2 ≡		2	2	1		Borsodnádasd	4 *	6	1	-1	-2	
Komárom	3		5	2	1		Füged	4 *	9	0	-2	-2	
Tatabánya	4		3	2	2		Hidasnémeti	5 *	8	0	-1	-2	
Alcsútdoboz	ny =		2	2	1		Jósvafő	2 *	7	-1	-2	-2	0
Dunaújváros	ny		3	2	2		Lillafüred	2 *	5	0	-2	-2	
Martonvásár	.		2	1	1	0	Miskolc	1 * =	3	0	-1	-1	0
Mór	ny ≡		3	1	1		Putnok	3 *	3	0	-1	-1	
Nagyhörcsökp.	ny		4	2	0		Sárospatak	3 *	5	-1	-1	-2	0
Szabadbattyán	ny ≡		4	2	1		Szendrőlád	4 *	6	-1	-2	-2	
Iregszemcse	ny ,		6	2	2	4	Tokaj	1 *	2	-1	-1	-1	
Lengyel	. ≡		6	0	-1		Kisvárda	2 *	2	0	-1	-1	0
Nagykónyi	.		7	3	2		Mátészalka	.		-1	-2	-3	
Szekszárd	.		5	3	1		Nyíregyháza	ny *	1	0	-1	-1	0
Ásványráró	. ≡		6	2	1		Nyírlugos	.	1	1	-3	-4	
Mohács	.		7	2	-1		Pátyod	ny *	1	1	-1	-1	
Pécs	. =		7	3	2	5	Tiszabecs	ny *	2	1	-2	-3	
Siklós	1 ,		4	2	2		Vásárosnamény	ny *		0	-1	-2	
Szigetvár	.		7	4	3		Záhony	2 *	4	1	-2	-2	
Bp. Lőrinc	ny =		2	1	0	0	Berettyóújfalu	.		2	0	0	
Bp. Met. Int.	ny ,		3	2	1	0	Debrecen	ny *		1	0	-3	0
Bp. Szab. hegy	ny , ≡		0	-1	-2	0	Hajdúdorog	.		2	2	-3	
Cegléd	.		3	-1	-1		Hortobágy	1		0	0	-1	
Dobogókő	2 ,	1	-2	-2	-2		Körösszakál	-		-	-	-	
Gödöllő	.		0	0	-1	0	Polgár	.	1	1	-1	-1	
Királyrét	4		1	0	0		Békéscsaba	ny * =		3	1	0	3
Monor	.		3	1	1		Mezőhegyes	.		5	1	0	4
Nagykáta	.		2	0	0		Orosháza	.		5	2	1	3
Őrkény	ny		3	1	1		Szarvas	.		4	1	1	4
Szentendre	1		2	1	1		Szeghalom	.		3	1	0	

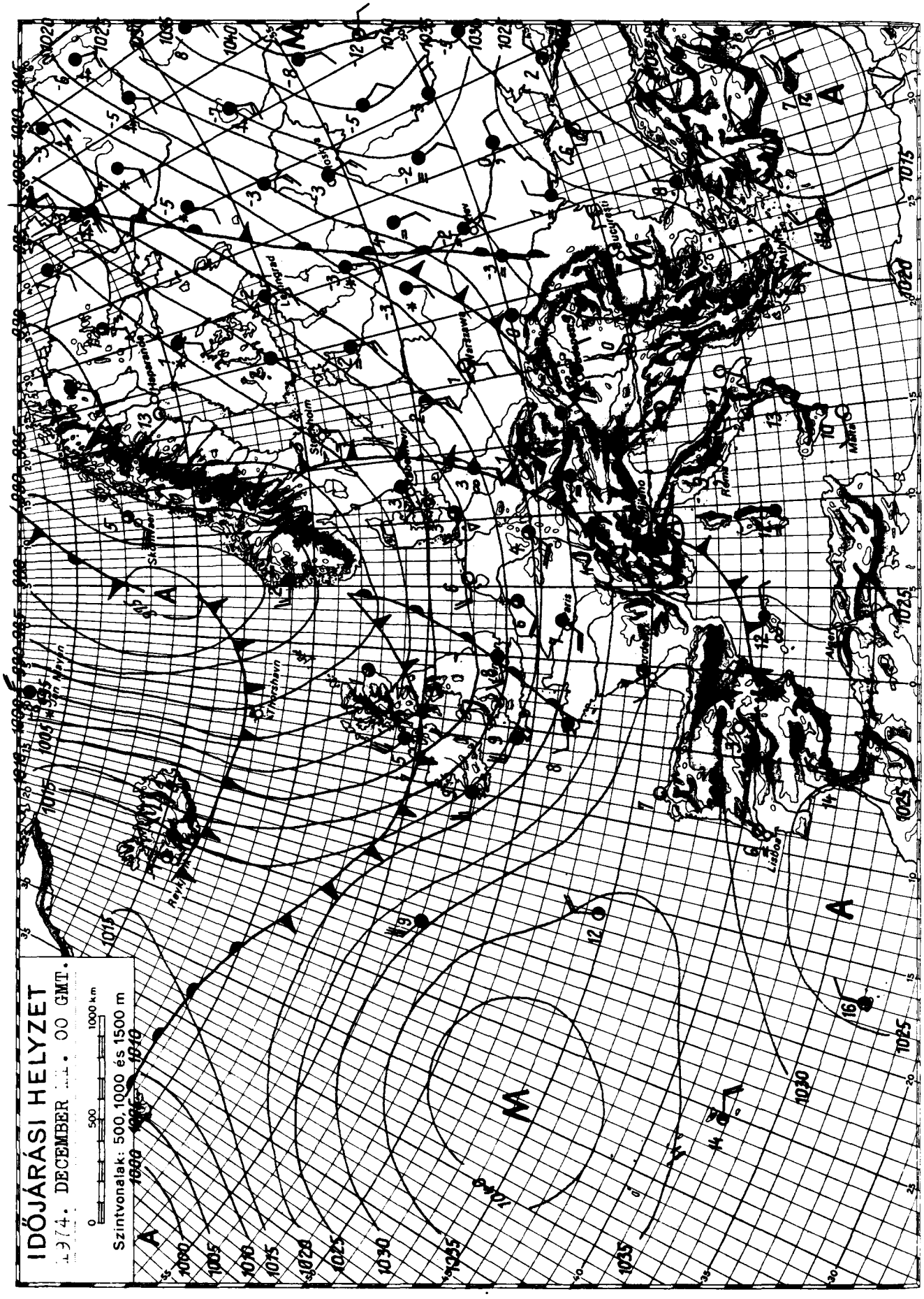

KIADJA: ORSZÁGOS METEOROLÓGIAI SZOLGÁLAT
Készíti: Központi Előrejelző Intézet Előrejelző Osztálya — T.: 273-018 — Megjelenik naponként —
Évi előfizetési díja: 720,—Ft — Megrendelhető: 1024 Budapest, II., Kitaibel Pál u. 1. Telefon: 353-500,
Kiadásért felel: az OMSZ elnöke — Szerkesztésért felel: a KEI igazgatója

OFFSET

IDŐJÁRÁSI NAPIJELENTÉS

ЕЖЕДНЕВНЫЙ МЕТЕОРОЛОГИЧЕСКИЙ БЮЛЛЕТЕНЬ · DAILY WEATHER REPORT
BULLETIN QUOTIDIEN DE TEMPS · TÄGLICHER WETTERBERICHT

87. évfolyam 346. szám + Budapest + 1974. december 12. csütörtök

Az időjárási helyzet és a várható időjárás:

Szárazföldünk időjárását továbbra is a változékonyság jellemzi. Az óceáni enyhe léghullámok a Brit-szigeteken sokfelé okoznak esőt. A Balti-tenger térsége fölött alacsony nyomású légköri képződmény helyezkedik el, ennek alacsony nyomású nyúlványa a Kárpát-medencén át Olaszország fölé húzódik. Hatására Közép-Európa legnagyobb részén erősen felhős, többfelé csapadékos az időjárás. A Szovjetunió európai területének nagy részén is felhős az idő, a Fekete-tenger környékén esik az eső, máshol helyenként havazik. A következő 36 óra folyamán az északnyugati áramlással érkező hüvös levegő fokozatosan elárasztja a Kárpát-medencét, igy hüvös, szeles időre számithatunk, többfelé havazással.

Hazánkban szerdán borult idő volt, többfelé havazott, néhány helyen havas eső, eső esett. A ma reggel 7 óráig lehullott csapadék mennyisége általában 5 mm alatt maradt, de voltak helyek, ahol elérte az 5, 15 mm-t, sőt Királyrétről és Romhányból 16, Zircről 17 mm-t jelentettek. A legmagasabb nappali hőmérséklet keleten 0, +4, nyugaton +4, +7 fok között volt. Ma hajnalra -1, +2 fokig hült le a levegő. Délelőtt borult, párás idő volt, délkeleten helyenként eső, havas eső esett. A hőmérséklet 11 órakor 0, +5 fok között alakult.

Ma 12 órakor Budapesten a hőmérséklet 4 fok, a tengerszintre átszámitott légnyomás 758 mm, gyengén emelkedik.

Várható időjárás péntek estig:
Átmenetileg felszakadozó felhőzet, csütörtökön inkább csak keleten, pénteken főként nyugaton többfelé havas esővel, havazással. Időnként megélénkülő északnyugati, pénteken megerősödő és délnyugatira forduló szél.
Várható legalacsonyabb éjszakai hőmérséklet: általában +1, -4 fok között, északkeleten helyenként kevéssel -5 fok alatt,
legmagasabb nappali hőmérséklet pénteken: 0, +5 fok között.

Bartha Péterné s.k.

TÁVOLABBI KILÁTÁSOK KEDD REGGELIG:
Erősen felhős, párás idő, sokfelé havas esővel, havazással.
A legalacsonyabb éjszakai hőmérséklet: eleinte +1, -3, később -2, -6 fok között.
A legmagasabb nappali hőmérséklet: +4, -2 fok között.
Jelentős mennyiségü csapadék /legalább 5 mm/ az ország területének 80 százalékán várható.

KÖZÉPTÁVU ELŐREJELZŐ OSZTÁLY

A hőmérséklet napi középértéke és eltérése a 100 évi átlagtól /Budapesten/:

1974. XII. 11.:	2,4 C°	+1,0 C°

1871 óta ezen a napon Budapesten előfordult

legmagasabb hőmérséklet: 15,7 C° /1915/,
legalacsonyabb hőmérséklet: -15,3 C° /1902/.

74.0078.

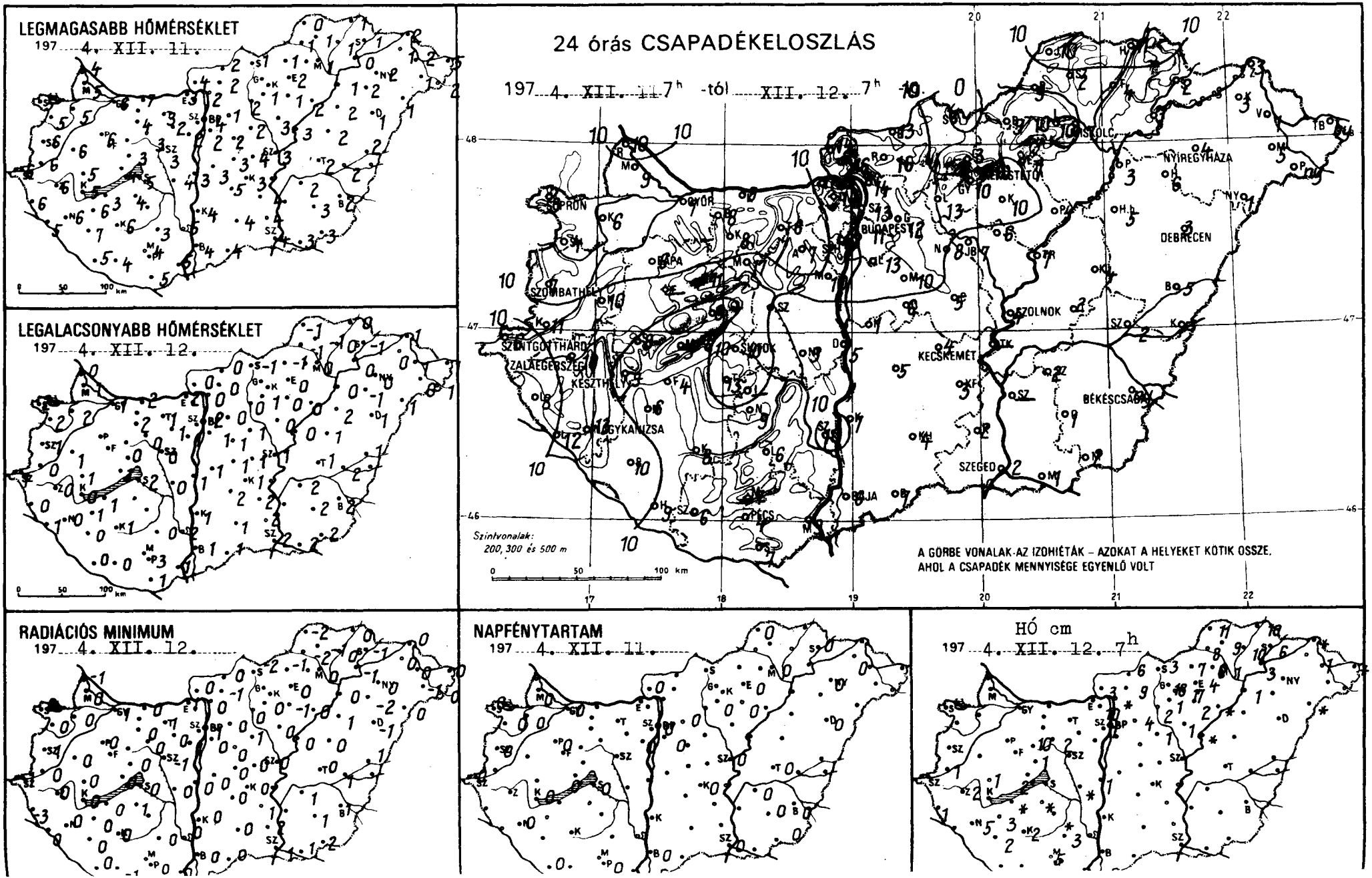
LEGMAGASABB HŐMÉRSÉKLET
197 4. XII. 11.
LEGALACSONYABB HŐMÉRSÉKLET
197 4. XII. 12.
24 órás CSAPADÉKELOSZLÁS
197 4. XII. 11. 7h -tól XII. 12. 7h
Szintvonalak:
200, 300 és 500 m
A GÖRBE VONALAK AZ IZOHIÉTÁK – AZOKAT A HELYEKET KÖTIK ÖSSZE,
AHOL A CSAPADÉK MENNYISÉGE EGYENLŐ VOLT
RADIÁCIÓS MINIMUM
197 4. XII. 12.
NAPFÉNYTARTAM
197 4. XII. 11.
HÓ cm
197 4. XII. 12. 7h
SOPRON
GYŐR
BUDAPEST
NYÍREGYHÁZA
DEBRECEN
SZOMBATHELY
SZOLNOK
KECSKEMÉT
BÉKÉSCSABA
SZEGED
PÉCS
KESZTHELY
SZENTGOTTHÁRD
ZALAEGERSZEG
NAGYKANIZSA
0 50 100 km

197 4.XII.10. 07 h -ig az utolsó 24 óra adatai

	csapadék (mm)	hó cm	max. hőmérséklet	min. hőmérséklet	rad. min.	napos órák
Győr	7 *		6	1	1	0
Kapuvár	6 *		5	2	0	0
Mosonmagyaróvár	9 *		5	1	0	0
Rajka	10 ≈		4	0	-1	
Sopron	3 ≈		5	2	0	0
Sopronhorpács	4 ≈		5	2	0	0
Káld	10 *·		6	1	0	
Körmend	11 *	1	6	0	0	
Szentgotthárd	6		6	1	1	0
Szombathely	7 ∴		6	1	1	0
Lenti	8 *	1	6	0	-3	
Letenye	12 *		5	1	0	
Nagykanizsa	13 *	5	6	0	0	0
Zalaegerszeg	10 ∴	2	6	0	0	
Farkasgyepű	-	-	-	-	-	
Keszthely	9 ∴		5	0	0	0
Mencshely	9 *	2	3	0	0	0
Pápa	6 *		6	1	0	0
Sümeg	8 *	1	5	1	0	
Tihany	10 ≈		4	1	0	
Veszprém	6 *	1	3	0	0	
Zirc	17 *	10	2	0	-2	
Fonyód	4	folt	3	1	0	
Homokszt. györgy	9 *		5	0	0	0
Kaposvár	8 *	2	6	1	0	
Marcali	6 *	3	6	1	0	
Siófok	10 ∴		5	2	0	0
Somogyszob	10 *	2	7	0	0	
Tab	13 *	folt	4	1	1	
Bábolna	8		5	1	1	
Esztergom	11		3	2	1	
Kisbér	8 *		4	2	0	
Komárom	9 ∴		7	2	0	
Tatabánya	8		3	1	1	
Alcsútdoboz	7		2	1	0	
Dunaújváros	5 *	1	3	1	0	
Martonvásár	10 *		2	1	1	0
Mór	11 *	2	3	0	0	
Nagyhörcsökp.	9 *	folt	4	0	0	
Szabadbattyán	9 *		3	0	-1	
Iregszemcse	-		-	-	-	-
Lengyel	6 *	3	3	0	0	
Nagykónyi	9 *	folt	5	2	1	
Szekszárd	10 *		5	2	0	
Tisnaéte	7 *	5	3	0	0	
Mohács	9 ≈		5	1	0	
Pécs	4 *		4	3	0	0
Siklós	7 *		5	1	0	
Szigetvár	6		4	0	-1	
Bp. Lőrinc	13		2	1	0	0
Bp. Met. Int.	11		4	2	1	0
Bp. Szab. hegy	10 *	1	0	-1	-1	0
Cegléd	5		4	1	0	
Dobogókő	14 *	10	0	-2	-2	
Gödöllő	12 *	4	1	0	0	0
Királyrét	16 *	3	1	0	0	
Monor	10 *		5	1	0	
Nagykáta	8 *	1	2	1	1	
Őrkény	6		3	1	0	
Szentendre	13		3	1	0	

197 4.XII.10. 07 h -ig az utolsó 24 óra adatai

	csapadék (mm)	hó cm	max. hőmérséklet	min. hőmérséklet	rad. min.	napos órák
Vác	14 *	folt	2	0	0	
Vámosmikola	14 *		4	0	0	0
Baja	6 *		4	1	0	0
Bácsalmás	7 *		4	1	0	
Izsák	5		5	2	0	
Kalocsa	7		4	1	0	
Kecskemét	4		3	1	0	0
Kiskunf. háza	3		4	2	1	
Kiskunhalas	4		4	1	0	
Kunszentmiklós	1 ∴		3	1	0	
Tiszakécske	-		-	-	-	
Balassagyarmat	13 *	6	2	0	0	
Romhány	16 *	9	2	0	-1	
Salgótarján	•	3	1	-1	-2	
Eger	7 * ≈	4	2	0	0	0
Galyatető	3 *	18	2	-3	-4	
Gyöngyös	10 *	1	2	1	0	0
Kékestető	10 *	17	1	-4	-5	0
Kompolt	10 *·	2	1	0	-1	0
Lőrinci	13 *	2	2	0	0	
Poroszló	4 *	folt	2	0	0	
Jászapáti	6 *		3	0	0	
Jászberény	7 *	1	2	1	-1	
Karcag	4		2	1	0	
Szolnok	4 *		3	1	0	0
Tiszaroff	7 *	folt	3	0	0	
Túrkeve	2 *		2	1	0	0
Kistelek	2		4	2	2	
Makó	1		3	2	1	
Szeged	2		4	2	1	0
Szentes	-		-	-	-	
Borsodnádasd	9 *	7	1	-1	-1	
Füged	4 *	10	1	0	0	
Hidasnémeti	11 *	10	1	0	0	
Jósvafő	10	11	0	-1	-2	0
Lillafüred	10 *	6	1	-2	-2	
Miskolc	7 *	1	1	0	0	0
Putnok	9 *	8	1	-1	-2	
Sárospatak	2 *	6	1	-1	-1	0
Szendrőlád	8 *	9	1	-1	-1	
Tokaj	1 *	3	0	0	-1	
Kisvárda	3		1	0	0	0
Mátészalka	5		1	0	-1	
Nyiregyháza	4		2	0	0	0
Nyirlugos	1	folt	1	1	0	
Pátyod	ny *·		2	1	0	
Tiszabecs	ny	folt	5	1	0	
Vásárosnamény	1	1	2	1	0	
Záhony	3	folt	2	1	0	
Berettyóújfalu	5 *		2	1	1	
Debrecen	3 *		1	1	-1	0
Hajdúdorog	6		2	-1	-2	
Hortobágy	5 *		2	2	1	
Kőrösszakál	-		-	-	-	
Polgár	3 *	1	1	0	0	
Békéscsaba	ny		2	2	1	0
Mezőhegyes	2		3	2	2	0
Orosháza	1 *		3	2	1	0
Szarvas	2		2	2	1	0
Szeghalom	2		2	2	1	

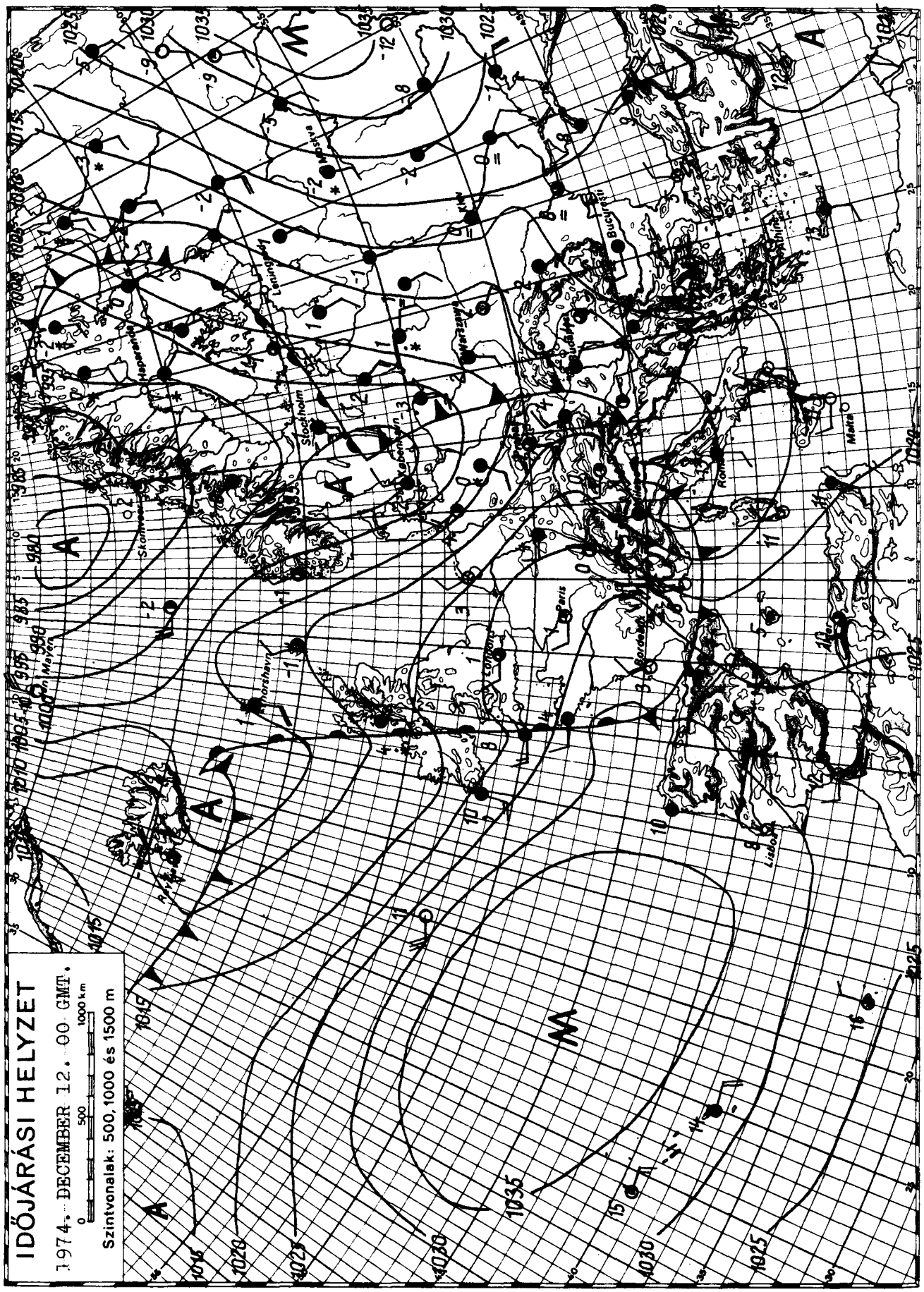

KIADJA: ORSZÁGOS METEOROLÓGIAI SZOLGÁLAT

Készíti: Központi Előrejelző Intézet Előrejelző Osztálya — T.: 273 - 018 — Megjelenik naponként —

Évi előfizetési díja: 720,—Ft — Megrendelhető: 1024 Budapest, II., Kitaibel Pál u. 1. Telefon: 353-500,

Kiadásért felel: az OMSZ elnöke — Szerkesztésért felel: a KEI igazgatója

OFFSET

IDŐJÁRÁSI NAPIJELENTÉS

ЕЖЕДНЕВНЫЙ МЕТЕОРОЛОГИЧЕСКИЙ БЮЛЛЕТЕНЬ · DAILY WEATHER REPORT
BULLETIN QUOTIDIEN DE TEMPS · TÄGLICHER WETTERBERICHT

87. évfolyam 347. szám + Budapest + 1974. december 13. péntek

Az időjárási helyzet és a várható időjárás:

Az óceáni nagy nedvességtartalmú enyhe léghullámok elárasztva Nyugat-Európát, mára elérték az Alpok térségét. Hatásukra Nyugat-Európában sok helyen esik az eső, az Alpok, valamint a Nyugati-Kárpátok környékén havazik. A Skandináv-félszigeten és Északkelet-Európában is sokfelé havazik, helyenként havas eső esik. Ma a reggeli órákban Leningrád-Minszk-Ungvár-Bukarest-Szófia vonalában egy időjárási front húzódott, amely az említett vonal mentén mintegy 500 km széles sávban csapadékot okozott. A Kárpát-medence keleti felében több helyen havazott, a Balkán-félszigeten és Olaszországban helyenként esett az eső. A következő 36 órában hazánkban folytatódik a télies, csapadékos időjárás.

Hazánkban csütörtökön borult idő volt. A Dunántúl déli részein helyenként, a Duna vonalától keletre fekvő területeken többfelé esett hó, havas eső. A ma reggel 7 óráig lehullott csapadék mennyisége általában 5 mm alatt maradt, de néhány helyen elérte az 5, 13 mm-t, sőt Tiszabecsről 16 mm-t jelentettek. A legmagasabb nappali hőmérséklet 0, +6 fok között alakult. Ma hajnalra +1, -4 fokig hült le a levegő. A hajnali órákban főként a Dunántúlon helyenként köd képződött, amely egy-két helyen még 11 órakor is megmaradt. Délelőtt borult idő volt, több helyen havazott. A hőmérséklet 11 órakor -1, +2 fok között alakult.

Ma 12 órakor Budapesten a hőmérséklet 0 fok, a tengerszintre átszámított légnyomás 753 mm, gyengén emelkedik.

Várható időjárás szombat estig:

Túlnyomóan felhős idő, ismétlődő havazással, havas esővel.
Mérsékelt, időnként megélénkülő déli, délnyugati, később a Dunántúlon megerősödő és északnyugatira forduló szél.
A hajnali órákban helyenként köd.
Várható legalacsonyabb éjszakai hőmérséklet: +1, -4,
legmagasabb nappali hőmérséklet szombaton: -1, +4 fok között.

Bartha Péterné s.k.

A hőmérséklet napi középértéke és eltérése a 100 évi átlagtól /Budapesten/:

1974. XII. 12.:	3,5 C°	+2,4 C°

1871 óta ezen a napon Budapesten előfordult

legmagasabb hőmérséklet: 13,5 C° /1915/,
legalacsonyabb hőmérséklet: -16,1 C° /1899/.

74.0080.

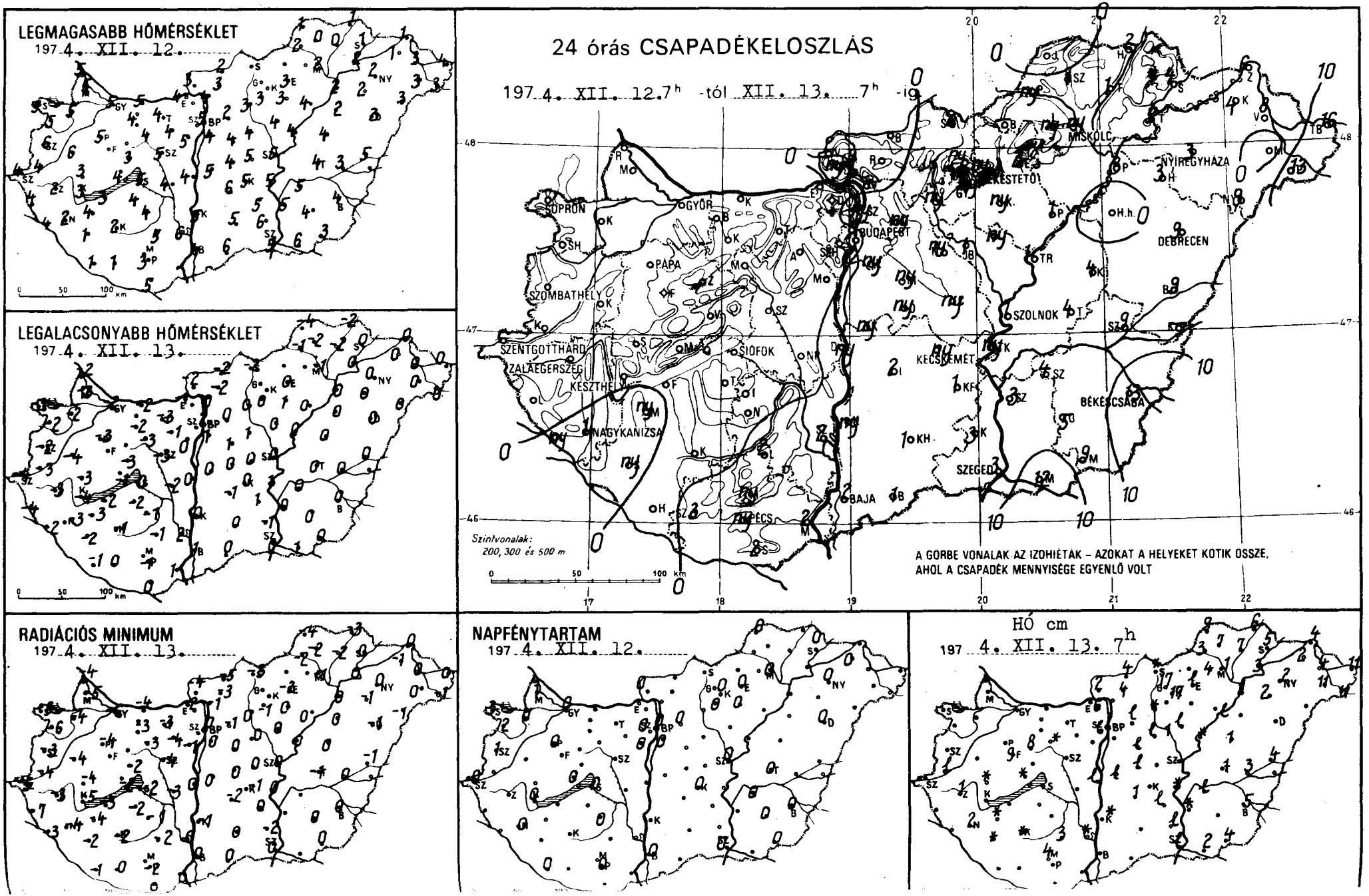
LEGMAGASABB HŐMÉRSÉKLET
1974. XII. 12.
LEGALACSONYABB HŐMÉRSÉKLET
1974. XII. 13.
24 órás CSAPADÉKELOSZLÁS
1974. XII. 12. 7h -tól XII. 13. 7h -ig
Szintvonalak:
200, 300 és 500 m
A GÖRBE VONALAK AZ IZOHIÉTÁK – AZOKAT A HELYEKET KÖTIK ÖSSZE,
AHOL A CSAPADÉK MENNYISÉGE EGYENLŐ VOLT
SOPRON
GYŐR
BUDAPEST
MISKOLC
NYÍREGYHÁZA
DEBRECEN
PAPA
SZOMBATHELY
SZOLNOK
SZENTGOTTHÁRD
ZALAEGERSZEG
KESZTHELY
SIÓFOK
KECSKEMÉT
BÉKÉSCSABA
NAGYKANIZSA
SZEGED
BAJA
PÉCS
RADIÁCIÓS MINIMUM
1974. XII. 13.
NAPFÉNYTARTAM
1974. XII. 12.
HÓ cm
1974. XII. 13. 7h

	1947.XII.13. 07 h -ig az utolsó 24 óra adatai							1947.XII.13. 07 h -ig az utolsó 24 óra adatai						
	csapadék (mm)	hó cm	max. hőmérséklet	min. hőmérséklet	rad. min.	napos órák		csapadék (mm)	hó cm	max. hőmérséklet	min. hőmérséklet	rad. min.	napos órák
Győr	•		5	-2	-6	0	Vác	• =		4	0	-1	
Kapuvár	•		5	-2	-4	0	Vámosmikola	•		3	-2	-4	0
Mosonmagyaróvár	•		5	-3	-5	1	Baja	2 *		4	1	0	0
Rajka	• ⌣		5	-2	-4		Bácsalmás	1 *		6	0	0	
Sopron	•		5	-3	-6	3	Izsák	2 *	1	6	-1	-2	
Sopronhorpács	• ⌣		5	-2	-6	2	Kalocsa	ny *	folt	5	0	-1	
Káld	•		6	-4	-4		Kecskemét	ny *		5	0	-1	0
Körmend	•	lep.	4	-3	-4		Kiskunf. háza	1 *	lep.	5	1	0	
Szentgotthárd	•		4	-4	-5	0	Kiskunhalas	1 *		5	0	0	
Szombathely	•		6	-2	-3	1	Kunszentmiklós	ny *	lep.	5	0	0	
Lenti	• ≡		4	-4	-7		Tiszakécske	ny	folt	5	1	0	
Letenye	ny * ≡		4	-2	-3		Balassagyarmat	• ≡	4	2	-2	-5	
Nagykanizsa	1 * ≡	2	2	-3	-4	0	Romhány	•	4	3	-2	-3	
Zalaegerszeg	• ≡	1	2	-3	-3		Salgótarján	2 *	folt	2	-2	-3	
Farkasgyepű	•	9	2	-7	-10		Eger	2 *	lep.	3	0	-2	0
Keszthely	• ≡		3	-4	-5	0	Galyatető	ny *	17	-1	-4	-5	
Mencshely	•	folt	2	-3	-5	0	Gyöngyös	ny *		3	0	-1	0
Pápa	•		5	-3	-4	0	Kékestető	ny *	17	-3	-5	-5	0
Sümeg	•	folt	3	-3	-4		Kompolt	ny *		3	1	0	0
Tihany	• ⌣		4	-1	-2		Lőrinci	ny ,	folt	3	0	0	
Veszprém	• ⌣		3	-3	-2		Poroszló	1 *	lep.	4	0	0	
Zirc	•	8	2	-8	-11		Jászapáti	ny *	lep.	4	0	0	
Fonyód	•		3	-2	-3		Jászberény	1 *	1	4	1	-1	
Homokszt. györgy	• ≡		1	-1	-1	0	Karcag	4 *	1	4	0	0	
Kaposvár	•	folt	2	-1	-2		Szolnok	1 *		5	0	0	0
Marcali	ny *	folt	4	-3	-4		Tiszaroff	1 *	folt	4	0	0	
Siófok	•		5	0	-2	0	Túrkeve	4 *	1	4	0	-1	0
Somogyszob	ny *	folt	1	-2	-2		Kistelek	3 *	lep.	6	-1	-2	
Tab	•		4	-2	-2		Makó	12 *	2	6	1	0	
Bábolna	•		4	-2	-2		Szeged	3 *	lep.	5	0	0	0
Esztergom	•		4	-1	-2		Szentes	3 *	folt	5	0	0	
Kisbér	• ⌣		4	-2	-3		Borsodnádasd	-		-	-	-	
Komárom	• ⌣		5	-2	-4		Füged	1 *	7	0	-2	-2	
Tatabánya	• ⌣		4	-3	-3		Hidasnémeti	2 *	6	1	-2	-3	
Alcsútdoboz	•		4	-1	-4		Jósvafő	•	9	1	-4	-4	0
Dunaújváros	ny *	lep.	4	0	0		Lillafüred	ny *	4	1	-1	-2	
Martonvásár	•		5	0	-1	0	Miskolc	ny *	1	2	-1	-1	0
Mór	• ⌣	folt	4	-3	-3		Putnok	ny *	3	2	-1	-2	
Nagyhörcsökp.	•		4	-2	-3		Sárospatak	4 *	5	1	0	0	0
Szabadbattyán	• ⌣		5	-3	-4		Szendrőlád	1 * ≡	7	0	-2	-2	
Tiregszemcse	•		4	-1	-1	0	Tokaj	5 *	3	2	0	0	
Tengyel	2 *	3	5	-1	-2		Kisvárda	4 *	2	1	0	-1	0
Nagykónyi	•		5	-1	-2		Mátészalka	•	11	3	0	0	
Szekszárd	2 *	folt	6	2	0		Nyíregyháza	3 *	2	2	0	0	0
Apáti	ny *	4	1	-2	-2		Nyírlugos	9 *		3	0	-1	
Mohács	2 *		5	1	0		Pátyod	13 *	11	3	0	-1	
Pecs	ny *		3	-1	-2	0	Tiszabecs	16 *	11	4	0	0	
Siklós	2 ,		5	0	0		Vásárosnamény	8 *	4	3	0	0	
Szigetvár	3		1	0	0		Záhony	6 *	4	1	0	0	
Bp. Lőrinc	ny *		4	1	0	0	Berettyóújfalu	9 *	4	5	0	-1	
Bp. Met. Int.	•		5	2	0	0	Debrecen	9 *	4	3	0	-1	0
Bp. Szab. hegy	• ≡	lep.	0	-2	-3	0	Hajdúdorog	3 *	2	2	0	-1	
Cegléd	ny *		5	0	0		Hortobágy	•		2	0	0	
Dobogókő	• ≡	6	-2	-2	-5		Körösszakál	-		-	-	-	
Gödöllő	ny *	lep.	2	0	-1	0	Polgár	3 *	1	2	0	0	
Királyrét	ny *	2	2	-1	-3		Békéscsaba	13 *	5	4	0	0	0
Monor	ny *	lep.	4	1	0		Mezőhegyes	9 *	4	3	0	0	0
Nagykáta	ny *	lep.	4	1	0		Orosháza	5 *		4	0	0	0
Örkény	ny *	lep.	4	0	0		Szarvas	4 *	lep.	5	0	0	0
Szentendre	ny		4	1	0		Szeghalom	9 *	3	3	0	0	

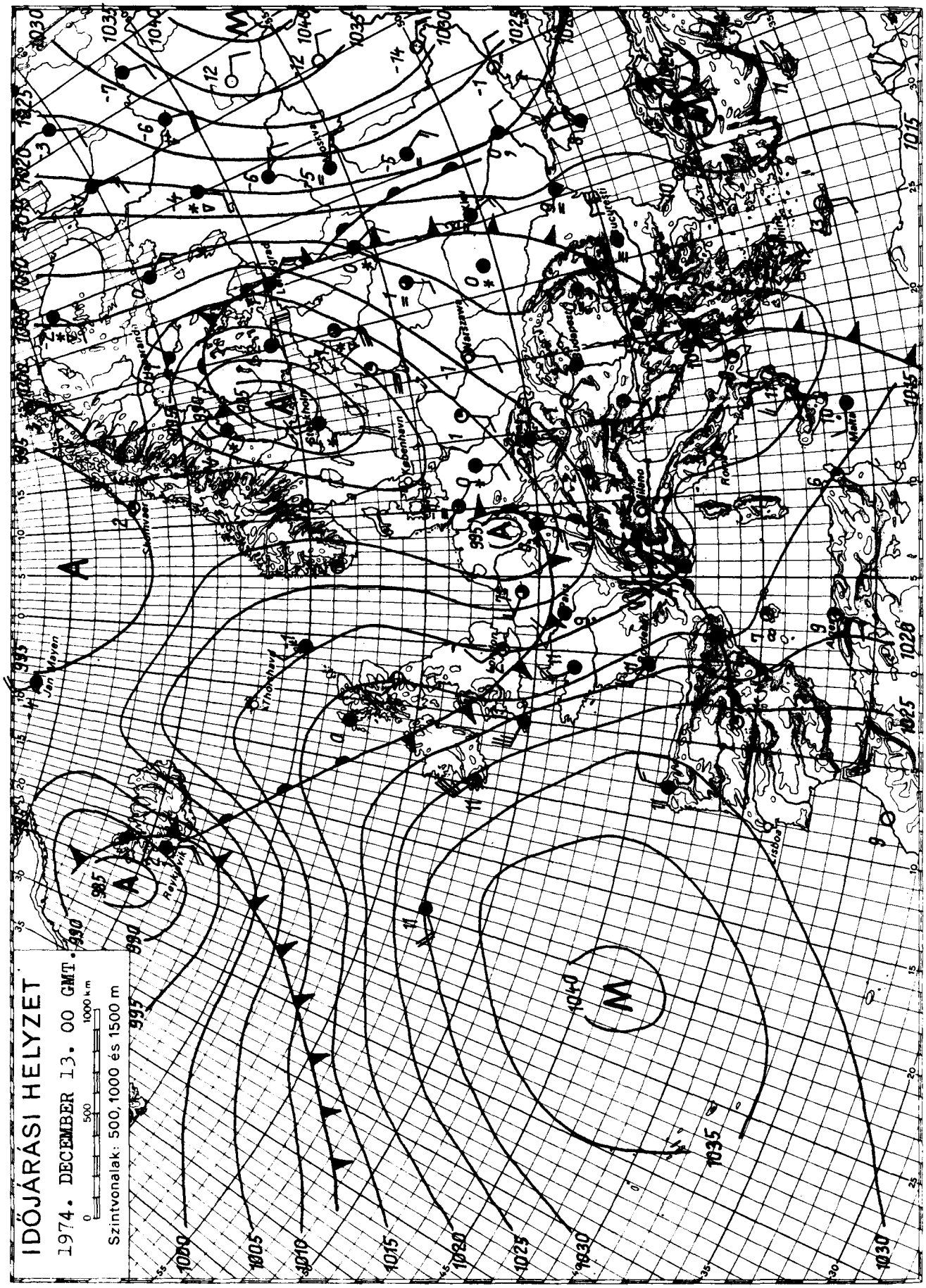

KIADJA: ORSZÁGOS METEOROLÓGIAI SZOLGÁLAT
Készíti: Központi Előrejelző Intézet Előrejelző Osztálya — T.: 273-018 — Megjelenik naponként —
Évi előfizetési díja: 720,—Ft — Megrendelhető: 1024 Budapest, II., Kitaibel Pál u. 1. Telefon: 353-500,
Kiadásért felel: az OMSZ elnöke — Szerkesztésért felel: a KEI igazgatója

IDŐJÁRÁSI NAPIJELENTÉS

ЕЖЕДНЕВНЫЙ МЕТЕОРОЛОГИЧЕСКИЙ БЮЛЛЕТЕНЬ · DAILY WEATHER REPORT
BULLETIN QUOTIDIEN DE TEMPS · TÄGLICHER WETTERBERICHT

87. évfolyam 348. szám + Budapest + 1974. december 14. szombat

Az időjárási helyzet és a várható időjárás:

Az elmúlt 24 órában a Kárpát-medencét és környékét hideg, sarkvidéki eredetü levegő árasztotta el. Az az időjárási front, amely mögött az emlitett sarkvidéki levegő a Kárpátok térségéig eljutott, ma reggel már a Balkán-félszigeten és a Szovjetunió európai területén volt található. A front elvonulása után a tartós légnyomás-emelkedés következtében Nyugat-Európa és Közép-Európa egy része felett ún. magas nyomású gerinc jött létre. Ezért a felhőzet mennyisége csökken, Nyugat-Európában már nem, Közép-Európában egyre kevesebb helyen hullik csapadék. A következő 36 óra időjárását a Kárpát-medencében részben ez a magas nyomású gerinc, részben a nyugat felől lassan közeledő, az itt lévőnél kissé nedvesebb levegő határozza meg.

Hazánkban pénteken általában borult volt az ég, csak egy-két helyen sütött ki rövid időre a nap. Néhány hely kivételével országszerte hullott havas eső, hó. A lehullott csapadék mennyisége az 5 mm-t sehol sem haladta meg. A Dunántúli-középhegységben, az Északi-hegyvidéken és a keleti országhatár közelében többfelé 5, 10 cm között van a hóréteg vastagsága. A legmagasabb nappali hőmérséklet 0, +4 fok között volt. Szombat hajnalra az ország legnagyobb részén +2, -2 fokig hült le a levegő, északkeletről azonban -3, -7 fokos fagyokat jelentettek. Délelőtt a keleti határvidék mentén néhány helyen még havazott, de 11 órakor már sehonnan sem jelentettek csapadékot. A hőmérséklet ebben az időpontban 0, +2 fok között volt.

Ma 12 órakor Budapesten a hőmérséklet 2 fok, a tengerszintre átszámitott légnyomás 765 mm, alig változik.

Várható időjárás vasárnap estig:

Változóan felhős idő, szombaton csak a keleti megyékben, vasárnap az országban szórványosan, főként nyugaton előforduló havazásokkal. Szombaton általában élénk, többfelé erős, a Dunántúlon időnként még viharos lökésekkel kisért északi, vasárnapra mérséklődő, változó irányú szél.
Várható legalacsonyabb éjszakai hőmérséklet: általában -2, -7 fok között, a szélvédett, derült helyeken -10 fok közelében,
legmagasabb nappali hőmérséklet vasárnap: -1, +3 fok között.

Bóna Márta s.k.

A hőmérséklet napi középértéke és eltérése a 100 évi átlagtól /Budapesten/:

1974. XII. 14.:	2,0 C°	+0,7 C°

1871 óta ezen a napon Budapesten előfordult

legmagasabb hőmérséklet:	12,9 C° /1957/,
legalacsonyabb hőmérséklet:	-15,0 C° /1902/.

74.0081.

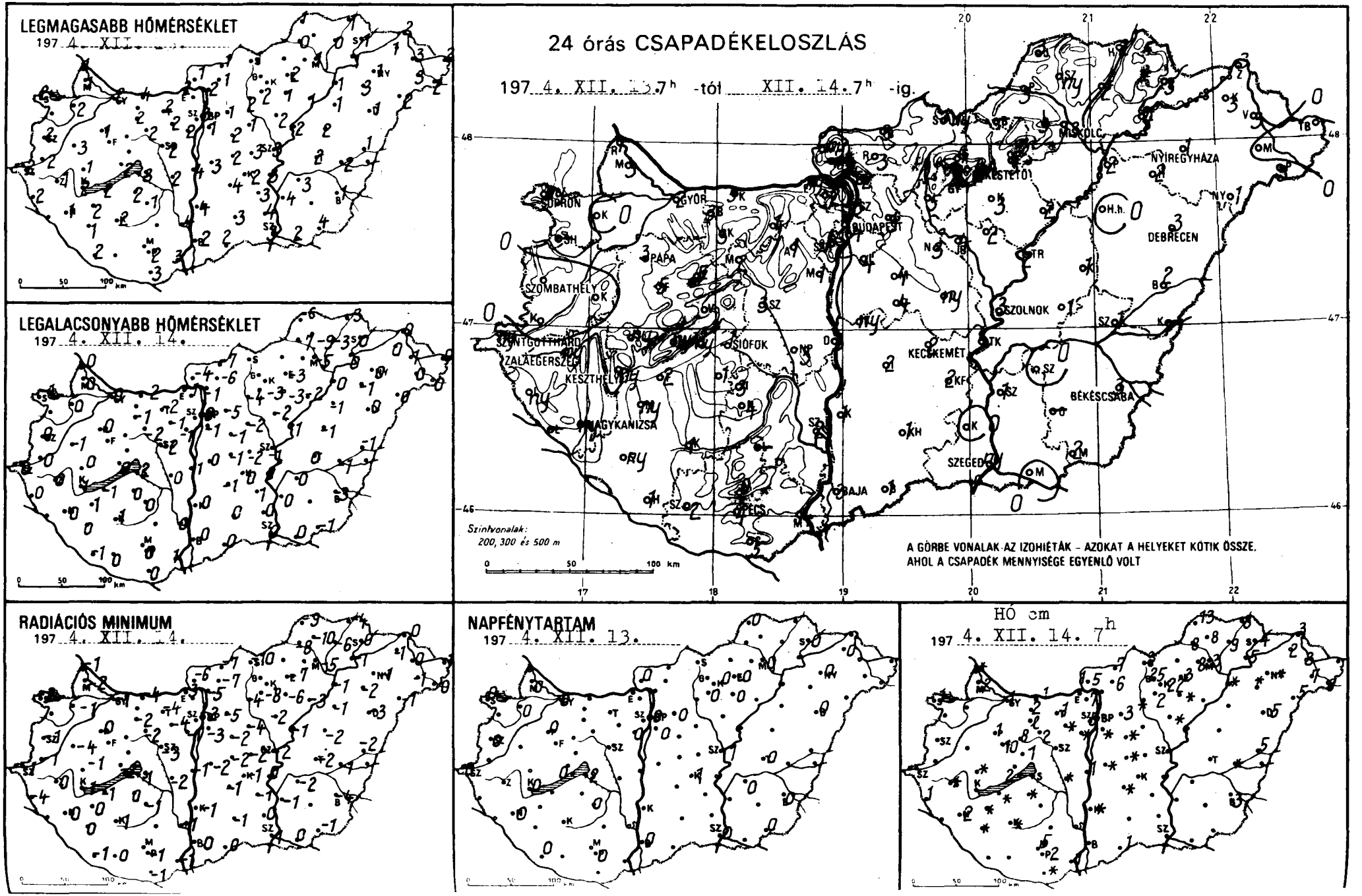
LEGMAGASABB HŐMÉRSÉKLET
197 4. XII.
LEGALACSONYABB HŐMÉRSÉKLET
197 4. XII. 14.
24 órás CSAPADÉKELOSZLÁS
197 4. XII. 13.7h -tól XII. 14.7h -ig.
Szintvonalak: 200, 300 és 500 m
A GÖRBE VONALAK AZ IZOHIÉTÁK – AZOKAT A HELYEKET KÖTIK ÖSSZE, AHOL A CSAPADÉK MENNYISÉGE EGYENLŐ VOLT
RADIÁCIÓS MINIMUM
197 4. XII. 14.
NAPFÉNYTARTAM
197 4. XII. 13.
HÓ cm
197 4. XII. 14. 7h
SOPRON
GYŐR
PAPA
SZOMBATHELY
SZENTGOTTHÁRD
ZALAEGERSZEG
KESZTHELY
SIÓFOK
NAGYKANIZSA
BUDAPEST
MISKOLC
NYÍREGYHÁZA
KESZTHELY
DEBRECEN
SZOLNOK
KECSKEMÉT
BÉKÉSCSABA
SZEGED
BAJA
PÉCS

	197 4.XII.14. 07 h -ig az utolsó 24 óra adatai							197 4.XII.14. 07 h -ig az utolsó 24 óra adatai					
	csapadék (mm)	hó cm	max. hőmérséklet	min. hőmérséklet	rad. min.	napos órák		csapadék (mm)	hó cm	max. hőmérséklet	min. hőmérséklet	rad. min.	napos órák
Győr	2 *	1	2	0	-1	0	Vác	2 *		2	-1	-5	
Kapuvár	.		2	0	-1	0	Vámosmikola	ny *	1	1	-4	-6	0
Mosonmagyaróvár	3 *	2	1	0	-2	0	Baja	3 *		2	0	0	0
Rajka	1 *	folt	1	0	-1		Bácsalmás	1 *	1	2	0	0	
Sopron	ny *	1	2	-1	-2	0	Izsák	2 *	folt	4	-1	-1	
Sopronhorpács	-		-	-	-	-	Kalocsa	1 *	folt	4	0	-1	
Káld	.		3	-1	-4		Kecskemét	2 *		2	0	-1	1
Körmend	.		2	0	-1		Kiskunf. háza	2 *		3	1	-1	
Szentgotthárd	ny *		2	0	-1	0	Kiskunhalas	1 *		3	0	-1	
Szombathely	. *		2	0	-1	0	Kunszentmiklós	ny *	folt	3	0	-2	
Lenti	ny *	1	2	0	-4		Tiszakécske	.		3	0	0	
Letenye	-		-	-	-		Balassagyarmat	3 *	7	1	-7	-7	
Nagykanizsa	ny *	2	1	0	0	0	Romhány	3 * ≡	6	1	-6	-7	
Zalaegerszeg	ny *	folt	1	0	0		Salgótarján	ny *	3	1	-7	-10	
Farkasgyepű	5 *	10	0	-2	-3		Eger	3 *	3	2	-3	-7	0
Keszthely	ny *		2	1	-1	0	Galyatető	4 *	25	-2	-7	-10	
Mencshely	ny *	2	3	-2	-2	0	Gyöngyös	4 *	2	2	-3	-8	0
Pápa	3 *	1	1	0	0	0	Kékestető	4 *	22	-4	-6	-7	0
Sümeg	ny *	folt	1	0	-1		Kompolt	3 *	folt	1	-3	-6	0
Tihany	ny *		2	0	-2		Lőrinci	5 *	folt	2	-4	-4	
Veszprém	1 *	1	3	-1	-1		Poroszló	2 *		1	-2	-3	
Zirc	5 *	8	0	-2	-4		Jászapáti	2 ▽ ⌣		2	-2	-2	
Tonyód	2 *	folt	2	-1	-1		Jászberény	4 *	folt	2	-2	-4	
Homokszt. györgy	1 *		2	-1	-1	0	Karcag	1 *		2	-1	-2	
Kaposvár	1 *	folt	2	1	1		Szolnok	3 *		3	-1	-2	1
Marcali	ny ,	folt	2	1	0		Tiszaroff	2 *		2	-1	-1	
Siófok	10 *		3	2	1	2	Túrkeve	1 *		2	0	-2	0
Somogyszob	ny *	folt	1	0	0		Kistelek	.		4	0	0	
Tab	1 *	folt	2	0	0		Makó	.		2	0	0	
Bábolna	3 *	2	2	-1	-2		Szeged	ny *		3	0	-1	0
Esztergom	ny *		2	-1	-3		Szentes	1 *		4	0	-1	
Kisbér	3 *	lep.	2	-1	-2		Borsodnádasd	-		-	-	-	
Komárom	5 *		4	-2	-4		Fügöd	2 *	9	0	-3	-6	
Tatabánya	1 *	1	2	-2	-4		Hidasnémeti	2 *	8	1	-3	-4	
Alcsútdoboz	1 * =	folt	2	-1	-4		Jósvafő	3 *	13	1	-6	-9	0
Dunaújváros	3 *	1	4	-1	-1		Lillafüred	3 *	8	0	-4	-5	
Martonvásár	1 *	folt	2	-1	-1	0	Miskolc	3 *	3	1	-5	-5	0
Mór	2 *	2	2	-2	-2		Putnok	3 *	8	0	-7	-8	
Nagyhörcsökp.	3 *	folt	2	0	-2		Sárospatak	3 *	4	1	0	0	0
Szabadbattyán	3 *		2	-2	-3		Szendrőlád	ny *	8	-	-9	-10	
Tregszemcse	3 *		1	0	-1	0	Tokaj	4 *	5	1	0	-1	
Tengyel	-		-	-	-		Kisvárda	3 *	2	1	0	-1	0
Nagykónyi	4 *	folt	3	0	-1		Mátészalka	.	7	3	0	-1	
Szekszárd	2 *		4	0	-1		Nyíregyháza	1 *	folt	1	0	-1	0
Kishantető	6 *	5	0	-2	-2		Nyírlugos	1 *	5	2	0	-1	
Mohács	4 ▽	1	3	1	-1		Pátyod	3 *	6	2	0	0	
Pécs	4 *	2	2	0	-1	0	Tiszabecs	.		2	0	-1	
Siklós	5 *	folt	3	0	-1		Vásárosnamény	3 *	3	3	1	0	
Szigetvár	2 *		-	0	0		Záhony	3 *	3	2	0	0	
Bp. Lőrinc	4 *	folt	1	-1	-3	0	Berettyóújfalu	2 *	5	1	-1	-2	
Bp. Met. Int.	4 *		3	0	-2	0	Debrecen	3 *	5	1	0	-3	0
Bp. Szab. hegy	6 *	5	-1	-4	-5	0	Hajdúdorog	2	folt	3	-1	-2	
Cegléd	ny *		3	-2	-2		Hortobágy	.		1	-1	-1	
Dobogókő	2 *	7	-2	-6	-6		Körösszakál	-		-	-	-	
Gödöllő	3 *	3	1	-5	-5	0	Polgár	2 *	folt	1	0	-1	
Királyrét	3 *	5	1	-8	-8		Békéscsaba	3 *	3	1	-3	-4	0
Monor	4 *	folt	2	-1	-2		Mezőhegyes	2 *		4	-1	-1	0
Nagykáta	3 *	folt	1	-2	-4		Orosháza	-		-	-	-	-
Örkény	4 *	folt	2	-1	-2		Szarvas	.		3	0	-2	0
Szentendre	3 *		3	-1	-1		Szeghalom	1 *	folt	2	-1	-1	



KIADJA: ORSZÁGOS METEOROLÓGIAI SZOLGÁLAT
Készíti: Központi Előrejelző Intézet Előrejelző Osztálya — T.: 273-018 — Megjelenik naponként —
Évi előfizetési díja: 720,—Ft — Megrendelhető: 1024 Budapest, II., Kitaibel Pál u. 1. Telefon: 353-500,
Kiadásért felel: az OMSZ elnöke — Szerkesztésért felel: a KEI igazgatója

OFFSET

IDŐJÁRÁSI NAPIJELENTÉS

ЕЖЕДНЕВНЫЙ МЕТЕОРОЛОГИЧЕСКИЙ БЮЛЛЕТЕНЬ · DAILY WEATHER REPORT
BULLETIN QUOTIDIEN DE TEMPS · TÄGLICHER WETTERBERICHT

87. évfolyam 349. szám + Budapest + 1974. december 15. vasárnap

Az időjárási helyzet és a várható időjárás:

Európa időjárását a Norvég-tenger és a Balkán-félsziget fölött örvénylő ciklonok, illetve a kontinens délnyugati részén, valamint a Szovjetunió európai területének keleti felén elhelyezkedő anticiklonok határozzák meg. Ennek megfelelően Nyugat-Európában szórványosan esők, záporesők keletkeznek, a Baltitenger keleti partvidékétől a Szovjetunió európai területének középső részéig terjedő területen pedig többfelé havazik. Többfelé esik az eső a Fekete-tenger partvidékén és a Kárpát-medence keleti részén. Európa azon területein, ahol az anticiklonokban kialakuló lassú, leszálló légmozgások határozzák meg az időjárást, általában kevés a felhő, csendes, csapadékmentes az idő. A Kárpát-medence időjárását a következő 36 órában a délkelet felől érkező enyhe, illetve az északnyugat felől áramló óceáni levegő együttes hatása alakitja ki.

Hazánkban szombaton az ország keleti részén többfelé egész nap borult volt az ég, máshol viszont 3, 7 órás napsütést mértek. Az Alföld néhány helyéről kisebb havazást jelentettek, de a lehullott csapadék mennyisége sehol sem haladta meg a 4 mm-t. A legmagasabb nappali hőmérséklet szombaton -1 és +4 fok között váltakozott. Az éjszakai lehülés ezúttal északnyugaton volt az erősebb, az Alföldön mért -2, +1 fok közötti hőmérsékleti minimumokkal szemben, itt általában -3, -8 fokig süllyedt hajnalban a hőmérséklet. Vasárnap délelőtt keleten erősen, máshol változóan felhős volt az ég. A hőmérséklet 11 órakor -2, +4 fok között váltakozott.

Ma 12 órakor Budapesten a hőmérséklet 3 fok, a tengerszintre átszámitott légnyomás 765 mm, gyengén süllyed.

Várható időjárás hétfő estig:

Keleten erősen, máshol változóan felhős idő, szórványosan havazással, havas esővel, keleten helyenként ónos eső, eső.
Mérsékelt, napközben időnként megélénkülő, változó irányú szél.
Az éjszakai és a hajnali órákban néhány helyen köd.
Várható legalacsonyabb éjszakai hőmérséklet: általában -1, -6 fok között, néhány derültebb helyen egy-két fokkal -6 fok alatt,
legmagasabb nappali hőmérséklet hétfőn: -1, +4 fok között.

Rábai Attila s.k.

A hőmérséklet napi középértéke és eltérése a 100 évi átlagtól /Budapesten/:

1974. XII. 14.:	0,9 C°	0,0 C°

1871 óta ezen a napon Budapesten előfordult

legmagasabb hőmérséklet: 14,3 C° /1957/,
legalacsonyabb hőmérséklet: -17,8 C° /1902/.

74.0082.

LEGMAGASABB HŐMÉRSÉKLET

197 4. XII. 1.

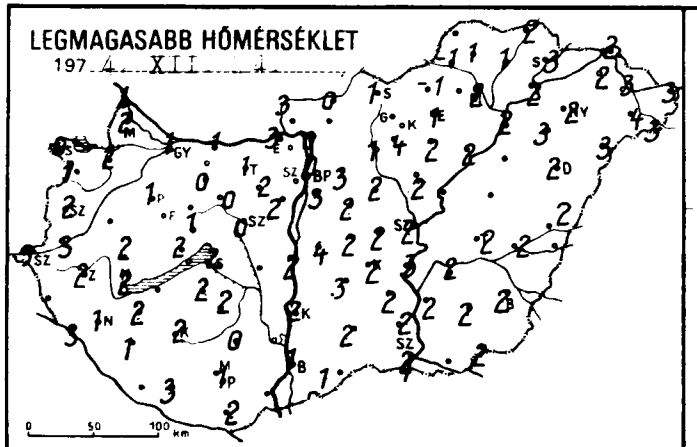

LEGALACSONYABB HŐMÉRSÉKLET

197 4. XII. 15.

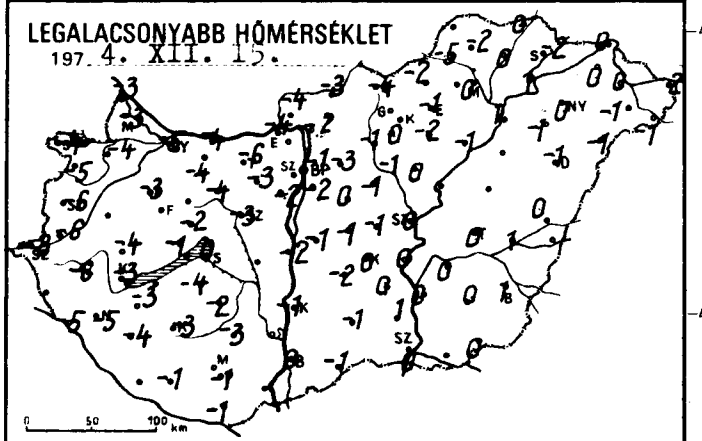

RADIÁCIÓS MINIMUM

197 4. XII. 15.

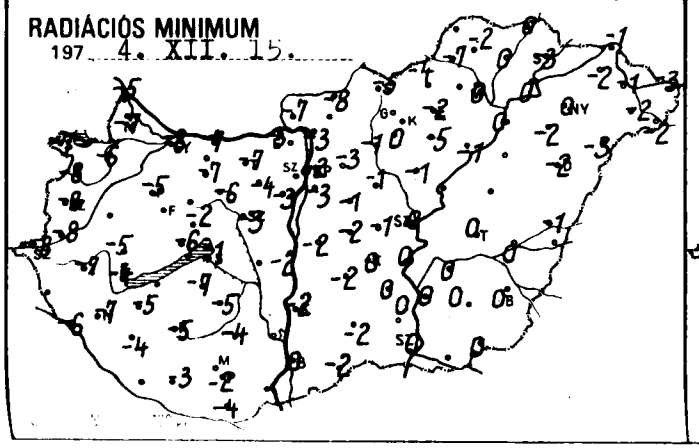

24 órás CSAPADÉKELOSZLÁS

197 4. XII. 14 7h -tól XII. 15. 7h -ig.

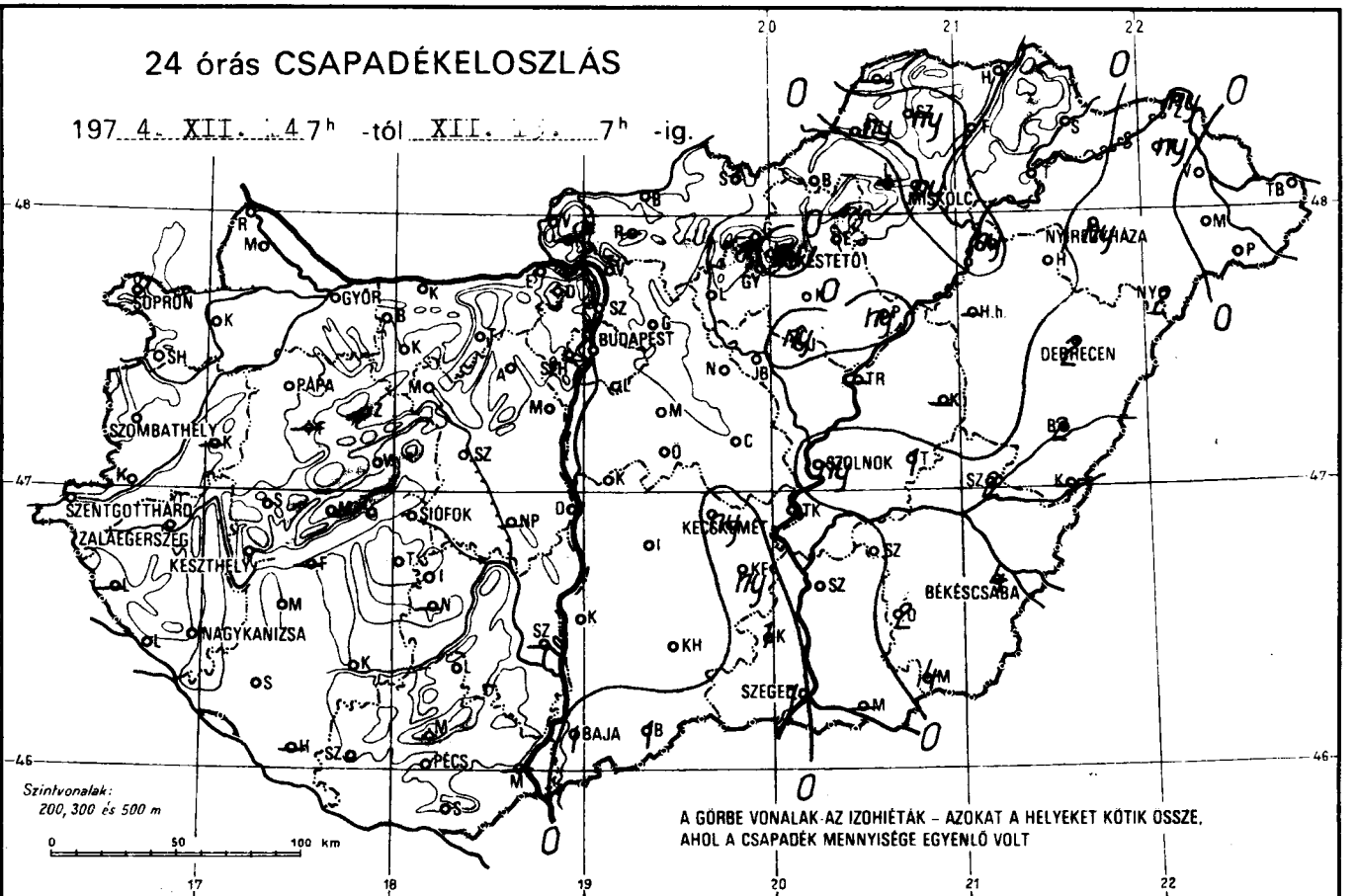

NAPFÉNYTARTAM

197 4. XII. 14.

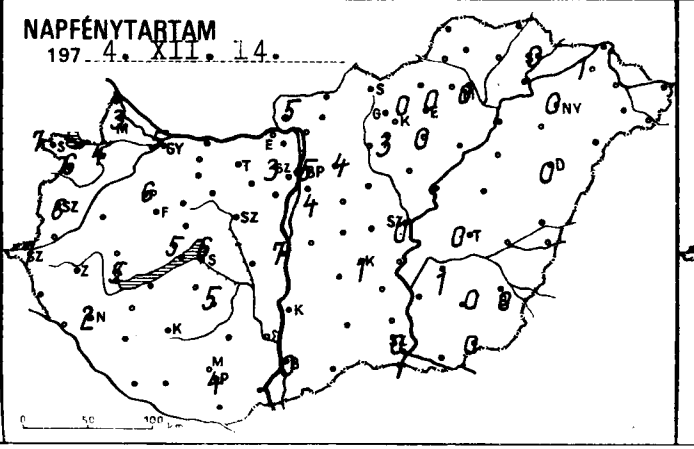

HÓ cm

197 4. XII. 15. 7h

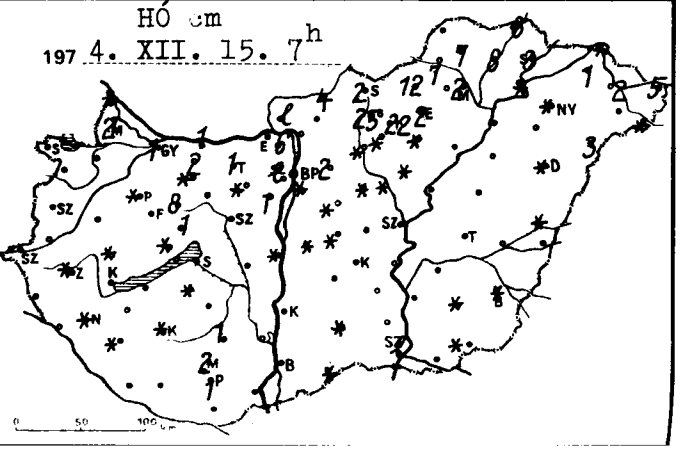

	1974.XII.15. 07 h -ig az utolsó 24 óra adatai							1974.XII.15. 07 h -ig az utolsó 24 óra adatai						
	csapadék (mm)	hó cm	max. hőmérséklet	min. hőmérséklet	rad. min.	napos órák		csapadék (mm)	hó cm	max. hőmérséklet	min. hőmérséklet	rad. min.	napos órák
Győr	.	1	1	-5	-8	5	Vác	.		0	-2	-4	
Kapuvár	.		2	-4	-6	4	Vámosmikola		lep.	3	-4	-7	5
Mosonmagyaróvár	.	2	2	-3	-7	3	Baja	1 *		1	0	0	0
Rajka	.	folt	1	-3	-5		Bácsalmás	1 *	folt	1	-1	-2	
Sopron	.		0	-4	-7	7	Izsák	.		3	-2	-2	
Sopronhorpács	.		1	-5	-8	6	Kalocsa	.		2	-1	-2	
Káld	-		-	-	-		Kecskemét	ny *		2	0	0	1
Körmend	.		3	-6	-8		Kiskunf. háza	ny *		2	0	0	
Szentgotthárd	ny *		3	-8	-8	7	Kiskunhalas	.	folt	2	-1	-2	
Szombathely	.		2	-6	-8	6	Kunszentmiklós	.	folt	4	-1	-2	
Lenti	-		-	-	-		Tiszakécske	.		3	0	0	
Letenye	.		3	-5	-6		Balassagyarmat	.	4	0	-3	-8	
Nagykanizsa	.	folt	1	-5	-7	2	Romhány	-		-	-	-	
Zalaegerszeg	.	folt	2	-6	-7		Salgótarján	.	2	1	-4	-5	
Farkasgyepű	-	-	-	-	-		Eger	.	2	1	-1	-2	0
Keszthely	.		2	-3	-4	5	Galyatető	. =	25	-1	-5	-7	
Mencshely	.	folt	0	-2	-3	5	Gyöngyös	.	folt	4	0	0	3
Pápa	.	folt	1	-3	-5	6	Kékestető	ny * =	22	-5	-5	-6	0
Sümeg	.	folt	2	-4	-5		Kompolt	.	folt	2	-2	-5	0
Tihany	.		2	-1	-6		Lőrinci	.	folt	1	-1	-1	
Veszprém	.	1	1	-2	-2		Poroszló	1 *		2	1	-1	
Zirc	.	8	-1	-5	-7		Jászapáti	ny *	folt	2	0	-1	
Fonyód	-	-	-	-	-		Jászberény	.	folt	2	-1	-2	
Homokszt. györgy	-	-	-	-	-		Karcag	-		-	-	-	
Kaposvár	.	folt	2	-3	-5		Szolnok	ny *		2	0	0	0
Marcali	.		2	-3	-5		Tiszaroff	-		-	-	-	
Siófok	.		2	0	-1	6	Túrkeve	1 *		2	0	0	0
Somogyszob	.	folt	1	-4	-4		Kistelek	1 *		2	1	0	
Tab	.	folt	2	-4	-7		Makó	-		-	-	-	
Bábolna	.	2	1	-6	-6		Szeged	1 *	lep.	2	0	0	0
Esztergom	.		3	-4	-5		Szentes	1 *		2	0	0	
Kisbér	.	folt	0	-4	-7		Borsodnádasd	.	12	-1	-2	-4	
Komárom	.	1	1	-4	-7		Füged	.	8	1	0	0	
Tatabánya	.	1	1	-6	-7		Hidasnémeti	.	8	2	0	0	
Alcsútdoboz	.	folt	2	-3	-4		Jósvafő	-	-	-	-	-	-
Dunaújváros	.	folt	2	-2	-2		Lillafüred	-	-	-	-	-	
Martonvásár	.		2	-2	-3	7	Miskolc	ny * =	2	2	0	0	0
Mór	.	1	0	-4	-6		Putnok	ny *	7	-1	-5	-7	
Nagyhörcsökp.	-	-	-	-	-		Sárospatak	.	3	3	-2	-3	0
Szabadbattyán	.		0	-3	-3		Szendrőlád	ny *	7	1	-2	-2	
Tegzemcse	.		2	-2	-5	5	Tokaj	.	folt	2	1	0	
Tengyel	.	1	0	-3	-4		Kisvárda	ny *	1	2	0	-2	1
Nagykónyi	-		-	-	-		Mátészalka	.		4	-1	-2	
Szekszárd	-		-	-	-		Nyíregyháza	ny *	folt	2	0	0	0
Ajusnagy							Nyírlugos	2	3	3	-1	-3	
Árbadtető	.	2	-1	-3	-3		Pátyod	.	folt	3	-1	-2	
Mohács	-		-	-	-		Tiszabecs	.	5	3	-2	-3	
Pécs	.	1	1	-1	-2	4	Vásárosnamény	.	2	3	0	-1	
Siklós	.		2	-1	-4		Záhony	ny *	folt	2	0	-1	
Szigetvár	.		3	-1	-3		Berettyóújfalu	2 *	folt	2	0	-1	
Bp. Lőrinc	.	folt	3	-2	-3	4	Debrecen	2 * =	folt	2	-1	-2	0
Bp. Met. Int.	.		0	-1	-2	5	Hajdúdorog	.		3	-1	-2	
Bp. Szab. hegy	.	lep.	0	-4	-5	3	Hortobágy	-		-	-	-	
Cegléd	.		2	-1	-1		Körösszakál	-		-	-	-	
Dobogókő	.	6	-4	-7	-7		Polgár	ny .		2	1	0	
Godöllő	.	2	3	-3	-3	4	Békéscsaba	4 * =	folt	2	1	0	0
Királyrét	-	-	-	-	-		Mezőhegyes	4 * ~	folt	2	0	0	0
Miskolc	.	folt	2	0	-1		Orosháza	2 *	folt	2	0	0	0
Nagykáta	.	folt	2	-1	-1		Szarvas	2 *		2	0	0	1
Orkény	.	folt	2	-1	-2		Szeghalom	2 *		2	1	0	
Szentendre	.		3	-1	-2								



KIADJA: ORSZÁGOS METEOROLÓGIAI SZOLGÁLAT

Készíti: Központi Előrejelző Intézet Előrejelző Osztálya — T.: 273-018 — Megjelenik naponként —

Évi előfizetési díja: 720,—Ft — Megrendelhető: 1024 Budapest, II., Kitaibel Pál u. 1. Telefon: 353-500,

Kiadásért felel: az OMSZ elnöke — Szerkesztésért felel: a KEI igazgatója

OFFSET

IDŐJÁRÁSI NAPIJELENTÉS

ЕЖЕДНЕВНЫЙ МЕТЕОРОЛОГИЧЕСКИЙ БЮЛЛЕТЕНЬ · DAILY WEATHER REPORT
BULLETIN QUOTIDIEN DE TEMPS · TÄGLICHER WETTERBERICHT

87. évfolyam 350. szám + Budapest + 1974. december 16. hétfő

Az időjárási helyzet és a várható időjárás:

A középpontjával Izland fölött elhelyezkedő nagy kiterjedésü ciklon nagy sebességgel enyhe óceáni levegőt szállit a Brit-szigeteken át Nyugat-Európa fölé. Hatására ezeken a területeken sok helyen esik az eső. Az Ibériai-félsziget, valamint az Alpok és a Nyugati-Kárpátok fölött magas nyomású légköri képződmény húzódik. A felsorolt részeken általában száraz az idő. Az Alpok térségében viszont helyenként csapadékot okoz az óceáni enyhe levegő beszivárgása. Ugyancsak csapadékos az időjárás a Skandináv-félszigeten, a Német-Lengyel-síkságon, a Keleti-Kárpátok térségében és a Fekete-tenger medencéjében. A Szovjetunió európai területének középső részén száraz, hideg az idő.

Hazánkban vasárnap a Tiszántúlon borult, máshol változóan felhős volt az ég. Az ország nagy részén 2, 7 órán át sütött a nap. A Tiszántúlon helyenként esett az eső, egy-két helyen havazott. A lehullott csapadék mennyisége 2 mm alatt maradt. A legmagasabb nappali hőmérséklet 1, 6 fok között alakult, Ma hajnalra általában +2, -4, északon helyenként -4, -9 fokig hült le a levegő. Délelőtt a Dunántúlon változóan, máshol erősen felhős idő volt, délkeleten egy-két helyen havazott, Miskolcon köd volt. A hőmérséklet 11 órakor a ködös Miskolcon -1, máshol 0, +4 fok között alakult.

Ma 12 órakor Budapesten a hőmérséklet 4 fok, a tengerszintre átszámitott légnyomás 763 mm, alig változik.

Várható időjárás kedd estig:

Hétfőn: a Dunántúlon változóan, máshol erősen felhős, párás idő, inkább csak keleten helyenként havas esővel, havazással.
Kedden: nyugaton is megnövekvő felhőzet, elszórtan havazással, havas esővel.
Többfelé élénk, időnként erős északnyugati, kedden délnyugatira forduló szél.
Várható legalacsonyabb éjszakai hőmérséklet: általában 0, -5,
északkeleten -5, -9,
legmagasabb nappali hőmérséklet kedden: 0, +5 fok között.

Bartha Péterné s.k.

TÁVOLABBI KILÁTÁSOK PÉNTEK REGGELIG:

Időnként borultságig növekvő felhőzettel többfelé újabb eső, havas eső, havazás. Változékony szeles idő.
A legalacsonyabb hajnali hőmérséklet: -4, +2 fok között.
A legmagasabb nappali hőmérséklet: -1, +4 fok között.
Jelentős mennyiségü csapadék /legalább 5 mm/ az ország területének 60 százalékán várható.

KÖZÉPTÁVU ELŐREJELZŐ OSZTÁLY

A hőmérséklet napi középértéke és eltérése a 100 évi átlagtól /Budapesten/:

1974. XII. 15.:	1,4 C°	+0,5 C°

1871 óta ezen a napon Budapesten előfordult

legmagasabb hőmérséklet: 12,8 C° /1912/,
legalacsonyabb hőmérséklet: -19,1 C° /1897/.

74.0083.

LEGMAGASABB HŐMÉRSÉKLET

1974. XII. 15.

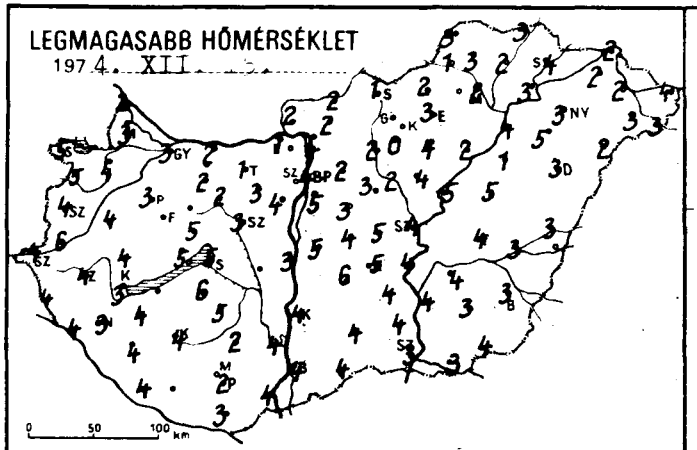

LEGALACSONYABB HŐMÉRSÉKLET

1974. XII. 16.

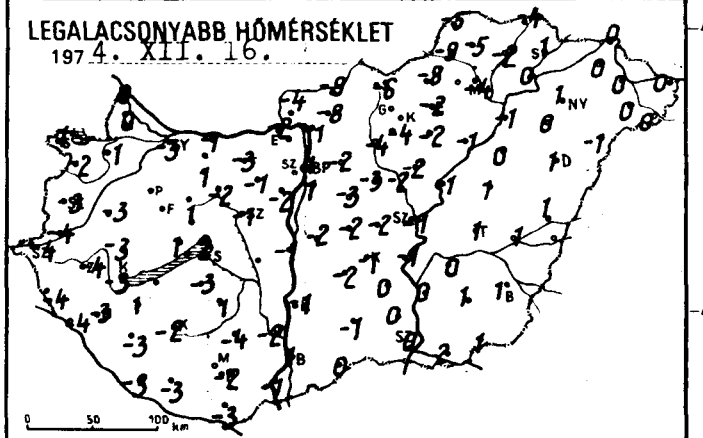

24 órás CSAPADÉKELOSZLÁS

1974. XII. 15. 7^{h} -tól XII. 16. 7^{h} -ig.

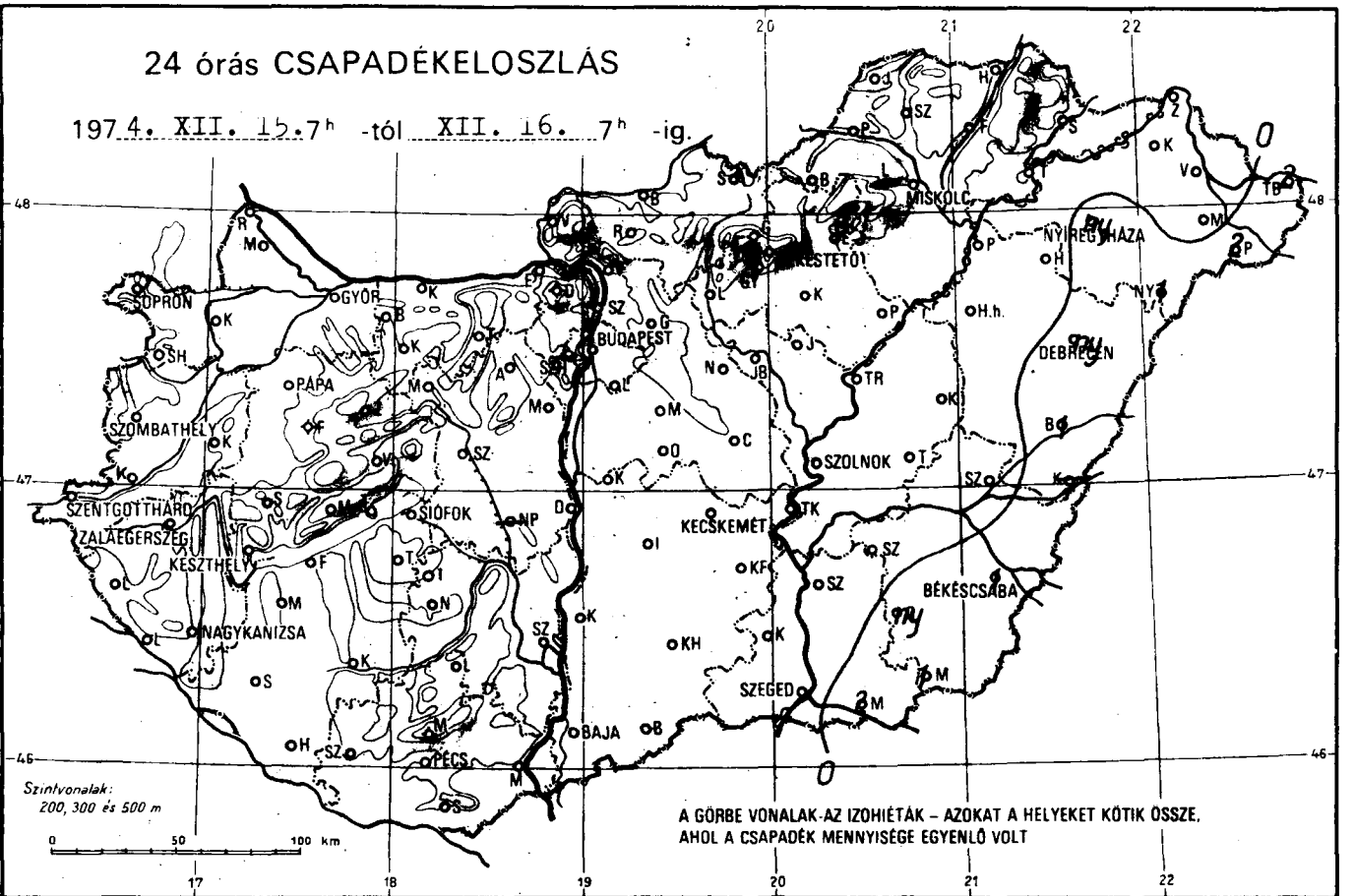

RADIÁCIÓS MINIMUM

1974. XII. 16.

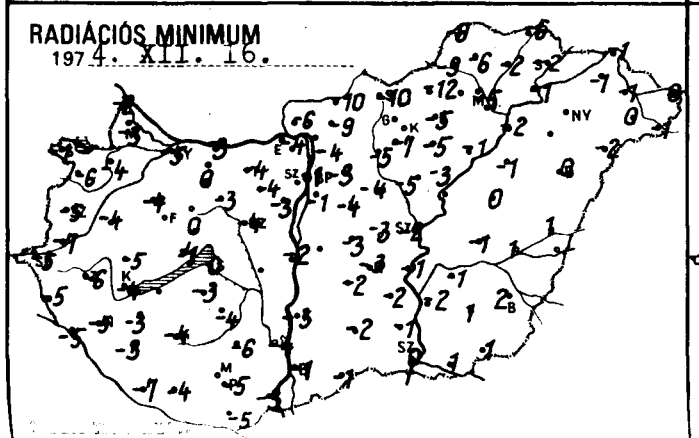

NAPFÉNYTARTAM

1974. XII. 15.

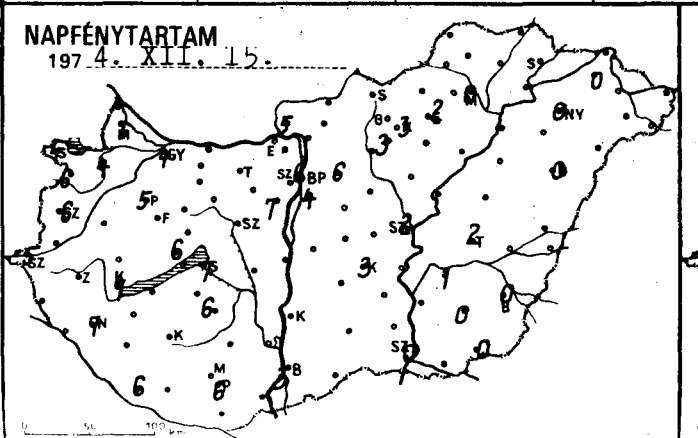

HÓ cm

1974. XII. 16. 7^{h}

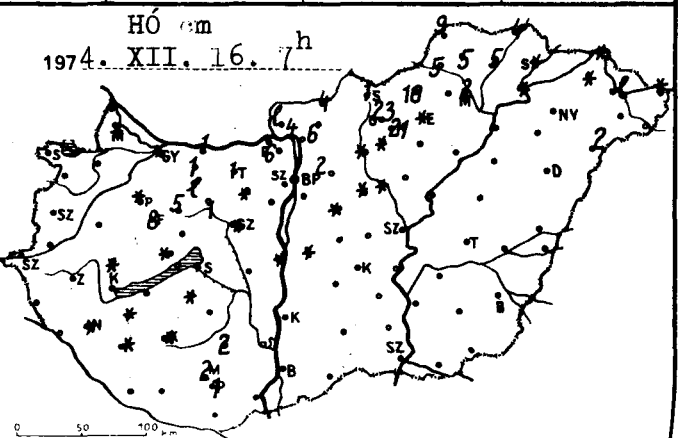

	1974.XII.16 07 h -ig az utolsó 24 óra adatai							1974.XII.16 07 h -ig az utolsó 24 óra adatai					
	csapadék (mm)	hó cm	max. hőmérséklet	min. hőmérséklet	rad. min.	napos órák		csapadék (mm)	hó cm	max. hőmérséklet	min. hőmérséklet	rad. min.	napos órák
győr	.	folt	3	-3	-5	4	Vác	. ⌣		4	-1	-4	
apuvár	.		4	-1	-4	4	Vámosmikola	.	lep.	2	-4	-6	5
losonmagyaróvár	.	folt	3	0	-3	1	Baja	.		4	1	-1	3
ajka	.		2	0	-2		Bácsalmás	.		4	0	-1	
opron	.		5	1	-1	4	Izsák	.		6	-2	-2	
opronhorpács	.		5	-2	-6	6	Kalocsa	.		4	-1	-3	
áld	.		4	-3	-4		Kecskemét	.		5	-1	-3	3
örmend	.		6	-4	-7		Kiskunf. háza	. ⌣		4	0	-2	
zentgotthárd	.		4	-4	-5	5	Kiskunhalas	.		4	-1	-2	
zombathely	.		4	-3	-5	6	Kunszentmiklós	.	folt	5	-2	-	
enti	.		4	-4	-5		Tiszakécske	.		4	-1	-1	
etenye	.		4	-4	-5		Balassagyarmat	.	4	2	-9	-10	
agykanizsa	.	folt	3	-3	-5	7	Romhány	.	6	2	-8	-9	
alaegerszeg	.		4	-4	-6		Salgótarján	.	1	1	-6	-10	
arkasgyepű	.	8	0	-5	-7		Eger	.	folt	3	-2	-5	2
eszthely	.		3	-3	-4	7	Galyatető	.	23	2	-3	-4	
lencshely	.	folt	4	1	-1	6	Gyöngyös	.	folt	5	-4	-7	3
ápa	.	folt	3	-1	-4	5	Kékestető	.	21	1	-2	-3	3
üneg	.	folt	4	-3	-5		Kompolt	.		4	-2	-5	3
ihany	.		5	1	-4		Lőrinci	.	folt	2	-4	-5	
eszprém	.		5	1	0		Poroszló	.		2	-1	-1	
irc	.	5	0	-2	-3		Jászapáti	. ⌣		4	-2	-3	
onyód	.		-	-	-		Jászberény	.	folt	2	-2	-5	
omokszt. györgy	. ⌣		4	-3	-7	6	Karcag	.		5	1	0	
aposvár	.	folt	4	-2	-4		Szolnok	.		4	-1	-2	2
arcali	.	folt	4	1	-3		Tiszaroff	.		5	-1	-1	
ófok	.		5	2	0	7	Túrkeve	.		4	1	-1	2
omogyszob	.	folt	4	-3	-3		Kistelek	.		4	0	-1	
ab	.	folt	6	-3	-3		Makó	2		3	2	1	
abolna	.	1	2	-2	-2		Szeged	.		3	0	0	0
sztergom	.		1	-2	-4		Szentes	.		4	0	-2	
isbér	.	lep.	2	1	0		Borsodnádasd	.	10	2	-8	-12	
omárom	.	1	2	-1	-3		Füged	.	5	2	-2	-2	
atabánya	.	1	1	-3	-4		Hidasnémeti	.	4	3	-4	-6	
icsútdoboz	.	folt	3	-1	-4		Jósvafő	.	9	3	-5	-9	-
unaújváros	.	folt	3	-1	-2		Lillafüred	-	-	-	-	-	
lartonvásár	.		4	-2	-3	7	Miskolc	.	2	2	-4	-5	0
lór	.	1	2	-2	-3		Putnok	.	5	1	-9	-9	
agyhörcsökp.	-		-	-	-		Sárospatak	.	folt	4	1	-2	
abadbattyán	. ⌣	folt	3	-1	-4		Szendrőlád	.	5	3	-5	-6	
egszemcse	.		5	1	-5	6	Tokaj	.	folt	3	0	-1	
engyel	.	2	3	-4	-6		Kisvárda	.	folt	2	0	-1	0
agykónyi	.		2	-3	-4		Mátészalka	.		3	0	0	
ekszárd	.		4	-2	-4		Nyíregyháza	ny		3	1	1	0
ápétető	.	2	1	-1	-1		Nyírlugos	1	2	3	-1	-2	
ohács	.		4	-1	-3		Pátyod	2		3	0	-1	
es	.	1	2	-2	-5	6	Tiszabecs	2	folt	4	0	0	
klós	. ⌣		3	-3	-5		Vásárosnamény	.	lep.	2	0	-1	
getvár	.		-	-3	-4		Záhony	.	folt	2	0	-1	
p. Lőrinc	.		5	1	-1	4	Berettyóújfalu	1		3	1	1	
p. Met. Int.	. ⌣		4	1	-1	6	Debrecen	ny		3	1	0	0
p. Szab. hegy	-		-	-	-		Hajdúdorog	.		5	0	-1	
egléd	.		5	-2	-3		Hortobágy	.		1	0	-1	
obogókő	.	6	-2	-4	-5		Kőrösszakál	-	-	-	-	-	
ödöllő	.	2	2	-2	-3	6	Polgár	.		4	-1	-2	
rályrét	.	4	4	-7	-8		Békéscsaba	1 *		3	1	1	0
onor	.	folt	3	-3	-4		Mezőhegyes	1 *		4	1	1	0
agykáta	.	folt	3	-3	-4		Orosháza	ny		3	1	1	0
rkény	.		4	-2	-3		Szarvas	.		4	0	-1	1
entendre	.		4	-1	-2		Szeghalom	.		3	1	1	

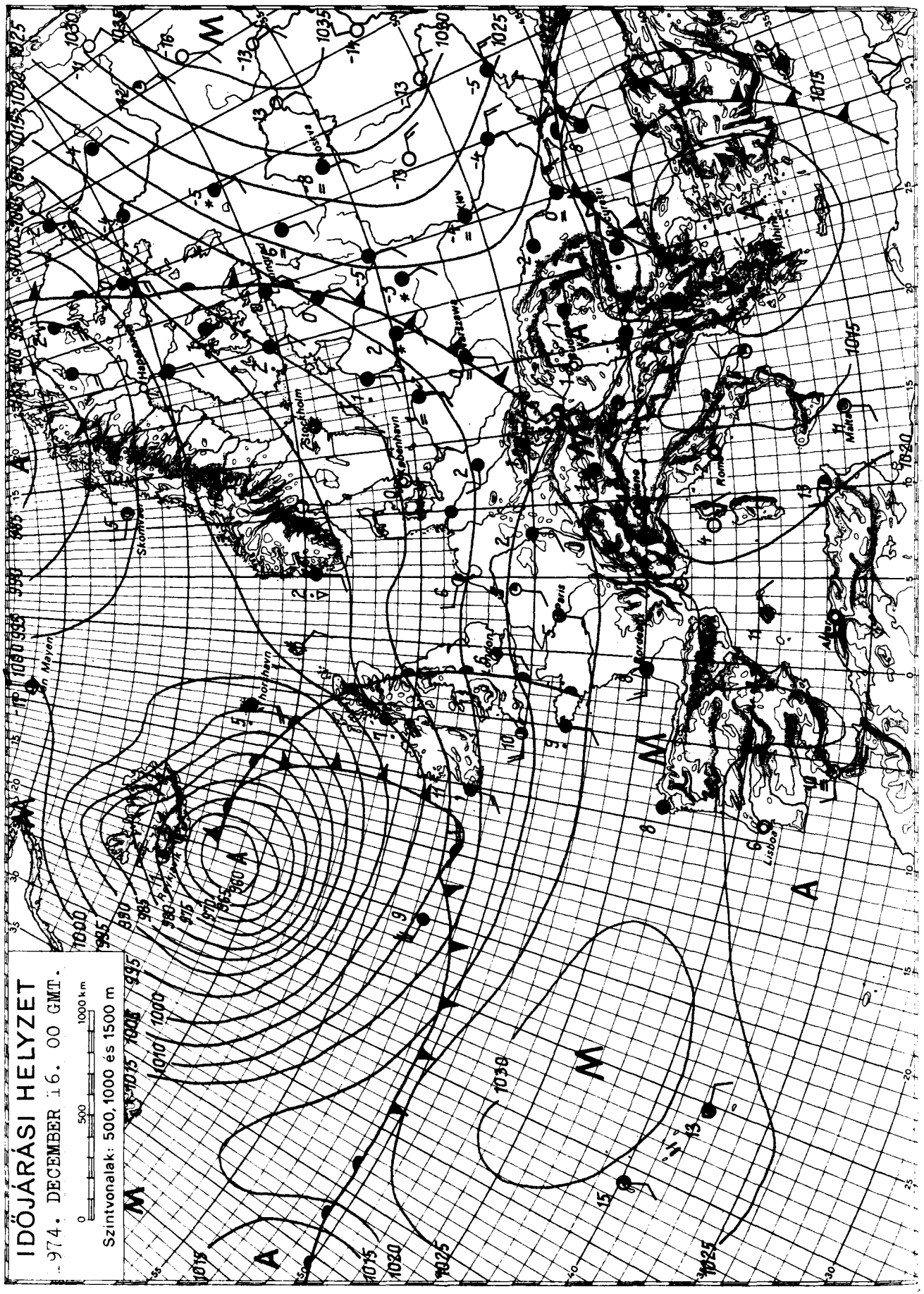

KIADJA: ORSZÁGOS METEOROLÓGIAI SZOLGÁLAT

Készíti: Központi Előrejelző Intézet Előrejelző Osztálya — T.: 273 - 018 — Megjelenik naponként —

Évi előfizetési díja: 720,—Ft — Megrendelhető: 1024 Budapest, II., Kitaibel Pál u. 1. Telefon: 353-500,

Kiadásért felel: az OMSZ elnöke — Szerkesztésért felel: a KEI igazgatója

IDŐJÁRÁSI NAPIJELENTÉS

ЕЖЕДНЕВНЫЙ МЕТЕОРОЛОГИЧЕСКИЙ БЮЛЛЕТЕНЬ • DAILY WEATHER REPORT
BULLETIN QUOTIDIEN DE TEMPS • TÄGLICHER WETTERBERICHT

7. évfolyam 351. szám + Budapest + 1974. december 17. kedd

Az időjárási helyzet és a várható időjárás:

A középpontjával a Brit-szigetek északi térsége fölött örvénylő nagy iterjedésü mérsékelt égövi ciklon hatása szárazföldünknek egyre nagyobb terü-etén érvényesül. A légköri képződmény keleti, délkeleti oldalán enyhe, mig a yugati, északnyugati részén sarkvidéki származású hideg levegő áramlik kon-inensünk belseje felé. Hatására Nyugat-Európában és Közép-Európa nyugati ré-zén, valamint a Skandináv-félszigeten erősen felhős, szeles, sokfelé csapadé-os az időjárás. Kelet-Európában hideg az idő, szórványosan esik a hó. Szára-abb, csendesebb időjárást csak Dél-Európa egy részén találunk. A következő 6 óra folyamán a Kárpát-medence időjárását a nyugati, északnyugati széllel rkező óceáni léghullámok határozzák meg.

Hazánkban hétfőn az Északi-középhegység vidékén és a Tiszántúl nagy észén borult maradt az ég, az ország többi részén általában 2, 6 órán át sü-ött a nap. Egy-két helyen esett jelentéktelen mennyiségü hó, eső. A hőmérsék-et napközben a borult helyeken csak 0, +2, máshol 3, 7 fokig emelkedett. Kedd ajnalra az ország nagy részén +1, -5, az északi megyékben -6, -10 fokig hült e a levegő. A reggeli órákban a keleti, északkeleti megyékben ködök alakultak i, néhány helyen zúzmara-lerakódással. Ma délelőtt többnyire erősen felhős olt az ég. Pápáról gyenge havazást jelentettek. A ködök nagy része feloszlott. hőmérséklet 11 órakor az ország területén általában 0, +4, de a ködös helye-en csak -1, -4 fok között váltakozott. A déli szél a Dunántúlon többfelé egélénkült.

Ma 12 órakor Budapesten a hőmérséklet 1 fok, a tengerszintre átszámi-ott légnyomás 759 mm, erősen süllyed.

Várható időjárás szerda estig:

Kedden erősen felhős idő, szerdán nyugat felől felhőátvonulások, sokfelé havazás, havas eső, eső.
Élénk, többfelé erős, időnként viharos lökésekkel kisért déli, délnyugati, szerdán a Dunántúlon északnyugatira forduló szél.
Az éjszakai lehülés gyengül.
Várható legalacsonyabb éjszakai hőmérséklet: -2, +3,
legmagasabb nappali hőmérséklet szerdán: 2, 7 fok között.

Vadkerti Ferenc s.k.

hőmérséklet napi középértéke és eltérése a 100 évi átlagtól /Budapesten/:

974. XII. 16.: 3,1 C° +2,2 C°

871 óta ezen a napon Budapesten előfordult

egmagasabb hőmérséklet: 15,4 C° /1941/,
egalacsonyabb hőmérséklet: -19,1 C° /1879/.

74.0085.

LEGMAGASABB HŐMÉRSÉKLET

197 4. XII. 16.

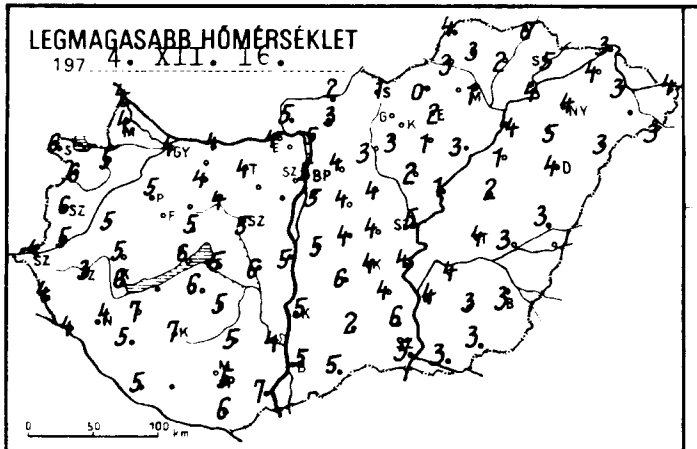

LEGALACSONYABB HŐMÉRSÉKLET

197 4. XII. 17.

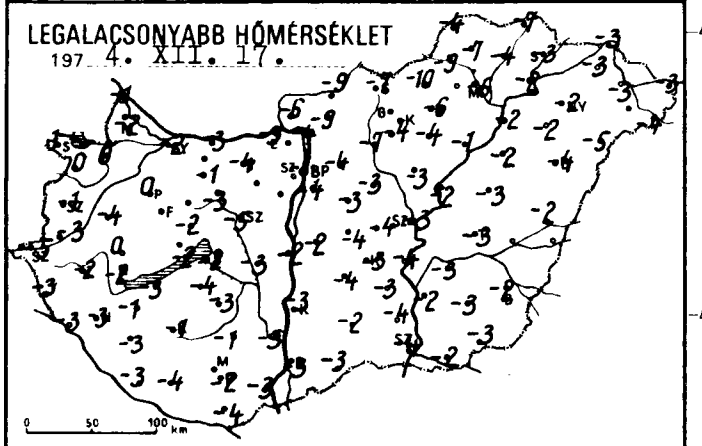

24 órás CSAPADÉKELOSZLÁS

197 4. XII. 16. 7h -tól XII. 17. 7h -ig.

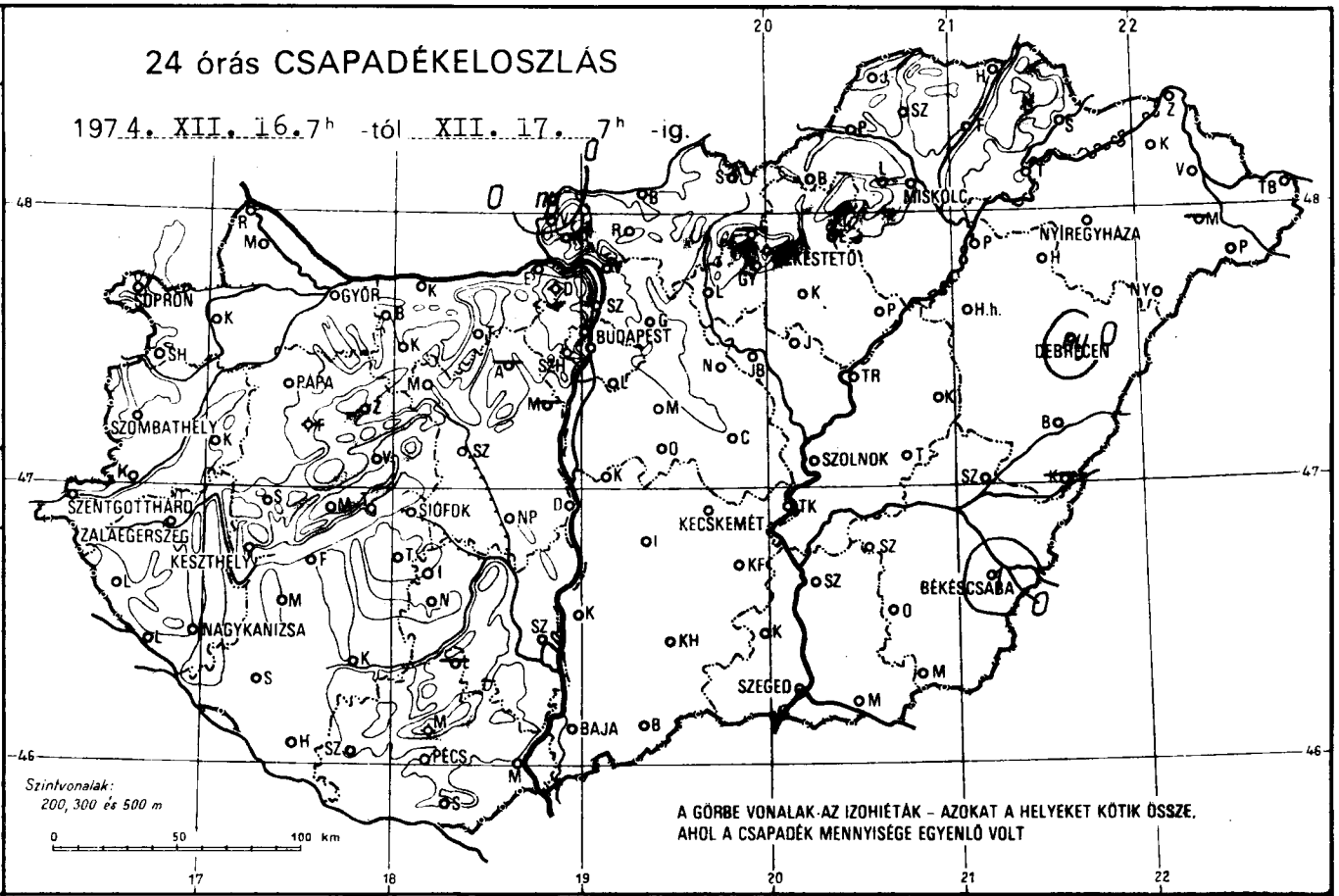

RADIÁCIÓS MINIMUM

197 4. XII. 17.

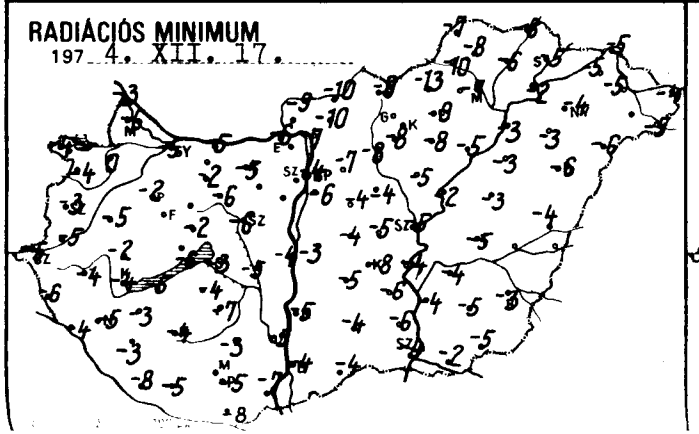

NAPFÉNYTARTAM

197 4. XII. 16.

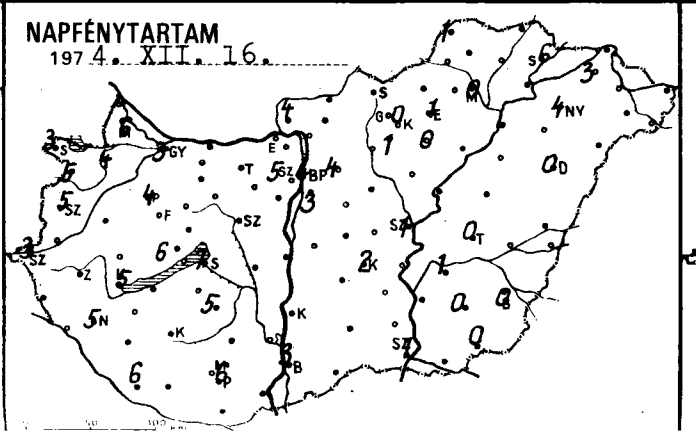

HÓ cm

197 4. XII. 17. 7h

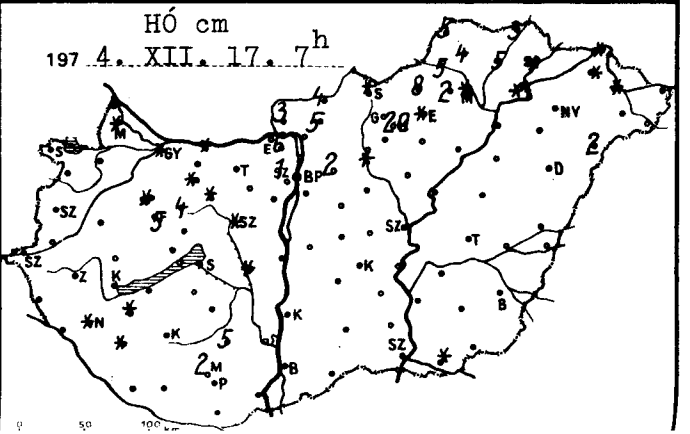

	1974.XII.17. 07 h -ig az utolsó 24 óra adatai							1974.XII.17. 07 h -ig az utolsó 24 óra adatai						
	csapadék (mm)	hó cm	max. hőmérséklet	min. hőmérséklet	rad. min.	napos órák		csapadék (mm)	hó cm	max. hőmérséklet	min. hőmérséklet	rad. min.	napos órák
Győr	.	folt	4	-2	-5	3	Vác	. ⌴		5	-4	-7	
Kapuvár	.		5	0	0	4	Vámosmikola	ny *	1	5	-6	-9	4
Mosonmagyaróvár	.	folt	4	-2	-6	6	Baja	.		5	-3	-4	3
Rajka	.		4	-1	-3		Bácsalmás	. ⌴		5	-3	-4	
Sopron	.		6	1	-4	3	Izsák	.		6	-4	-5	
Sopronhorpács	.		6	0	-4	5	Kalocsa	.		5	-3	-5	
Káld	.		5	-4	-5		Kecskemét	.		4	-3	-8	2
Körmend	.		5	-3	-5		Kiskunf. háza	. ⌴		4	-3	-6	
Szentgotthárd	.		4	-5	-5	3	Kiskunhalas	. ⌴		2	-2	-4	
Szombathely	.		6	-1	-3	5	Kunszentmiklós	.		5	-2	-3	
Lenti	.		4	-3	-6		Tiszakécske	.		4	-4	-4	
Letenye	.		4	-3	-4		Balassagyarmat	. ≡	4	2	-9	-10	
Nagykanizsa	.	folt	4	-3	-5	5	Romhány	.	5	3	-9	-10	
Zalaegerszeg	.		3	-2	-4		Salgótarján	.	folt	1	-7	-9	
Farkasgyepű	.	5	3	-3	-7		Eger	. ≡	folt	2	-6	-9	1
Keszthely	.		6	-2	-4	5	Galyatető	-	-	-	-	-	
Mencshely	.		4	-2	-4	6	Gyöngyös	.		3	-4	-8	1
Pápa	.	folt	5	0	-2	4	Kékestető	.	20	-1	-5	-7	0
Sümeg	.	folt	5	0	-2		Kompolt	.		1	-4	-8	0
Tihany	. ⌴		6	-2	-6		Lőrinci	. ≡	folt	3	-7	-8	
Veszprém	. ⌴		5	-2	-2		Poroszló	.		3	-1	-5	
Virc	.	4	2	-5	-8		Jászapáti	. ⌴		2	-3	-5	
Tonyód	.		-	-3	-5		Jászberény	. ≡		3	-3	-6	
Homokszt. györgy	. ⌴		5	-3	-8	6	Karcag	. ≡		2	-3	-3	
Kaposvár	.		7	-1	-4		Szolnok	.		5	-3	-5	1
Marcali	.	folt	7	-1	-3		Tiszaroff	.		1	-2	-2	
Siófok	.		5	-2	-3	7	Túrkeve	.		4	-3	-5	0
Somogyszob	.	folt	5	-3	-3		Kistelek	.		-	-4	-6	
Tab	.		6	-4	-4		Makó	.	folt	3	-2	-2	
Dábolna	.	1	4	-2	-6		Szeged	.		5	-4	-4	1
Esztergom	.		4	-3	-6		Szentes	.		4	-2	-4	
Csbér	.	folt	4	-1	-2		Borsodnádasd	.	8	0	-10	-13	
Komárom	.	folt	4	-3	-5		Füged	.	5	2	-4	-6	
Tatabánya	. ⌴		4	-4	-5		Hidasnémeti	.	3	0	-7	-8	
Alcsútdoboz	-		-	-	-		Jósvafő	.	5	4	-4	-7	1
Dunaújváros	.		5	-2	-4		Lillafüred	.	2	6	-3	-6	
Martonvásár	-		-	-	-	-	Miskolc	. ≡	folt	1	-6	-7	0
Mór	. ⌴	folt	4	-3	-6		Putnok	. ≡	5	3	-9	-10	
Nagyhörcsökp.	.	folt	6	-3	-5		Sárospatak	. ≡	folt	5	-3	-5	6
Szabadbattyán	. ⌴	folt	5	-5	-6		Szendrőlád	.	4	3	-7	-8	
Tegszemcse	.		5	-3	-7	5	Tokaj	.	folt	4	-2	-2	
Tengyel	-		-	-	-		Kisvárda	.	folt	4	-3	-5	3
Nagykónyi	.		-	-	-		Mátészalka	-		-	-	-	
Szekszárd	.		4	-3	-5		Nyíregyháza	.		4	-2	-4	4
Paks	.	2	3	-1	-2		Nyírlugos	.	2	3	-5	-6	
Mohács	.		7	-3	-7		Pátyod	.		3	-4	-5	
Pécs	.		5	-2	-5	6	Tiszabecs	. ≡		4	-3	-4	
Siklós	. ⌴		6	-4	-8		Vásárosnamény	.	folt	3	-3	-5	
Szigetvár	.		-	-4	-5		Záhony	.	folt	3	-3	-5	
Sp. Lőrinc	.		5	-4	-6	3	Berettyóújfalu	. ⌴ ≡		3	-2	-4	
Sp. Met. Int.	. ⌴		5	-1	-4	4	Debrecen	ny		4	-4	-6	0
Sp. Szab. hegy	.	1	2	-3	-6	5	Hajdudorog	.		5	-2	-3	
Tegléd	.		4	-4	-5		Hortobágy	.		1	-2	-3	
Tobogókő	.	6	0	-4	-6		Kőrösszakál	-		-	-	-	
Tödöllő	.	2	4	-4	-7	4	Polgár	.		4	-2	-3	
Tirályrét	. ≡	3	5	-7	-8		Békéscsaba	1 * ≡		3	-2	-3	0
Tonor	.		4	-3	-4		Mezőhegyes	. ⌴		3	-3	-5	0
Nagykáta	. ⌴		4	-3	-4		Orosháza	.		3	-3	-5	0
Orkény	.		4	-4	-4		Szarvas	.		4	-3	-4	1
Szentendre	.		5	-3	-3		Szeghalom	. ≡		3	-	-	

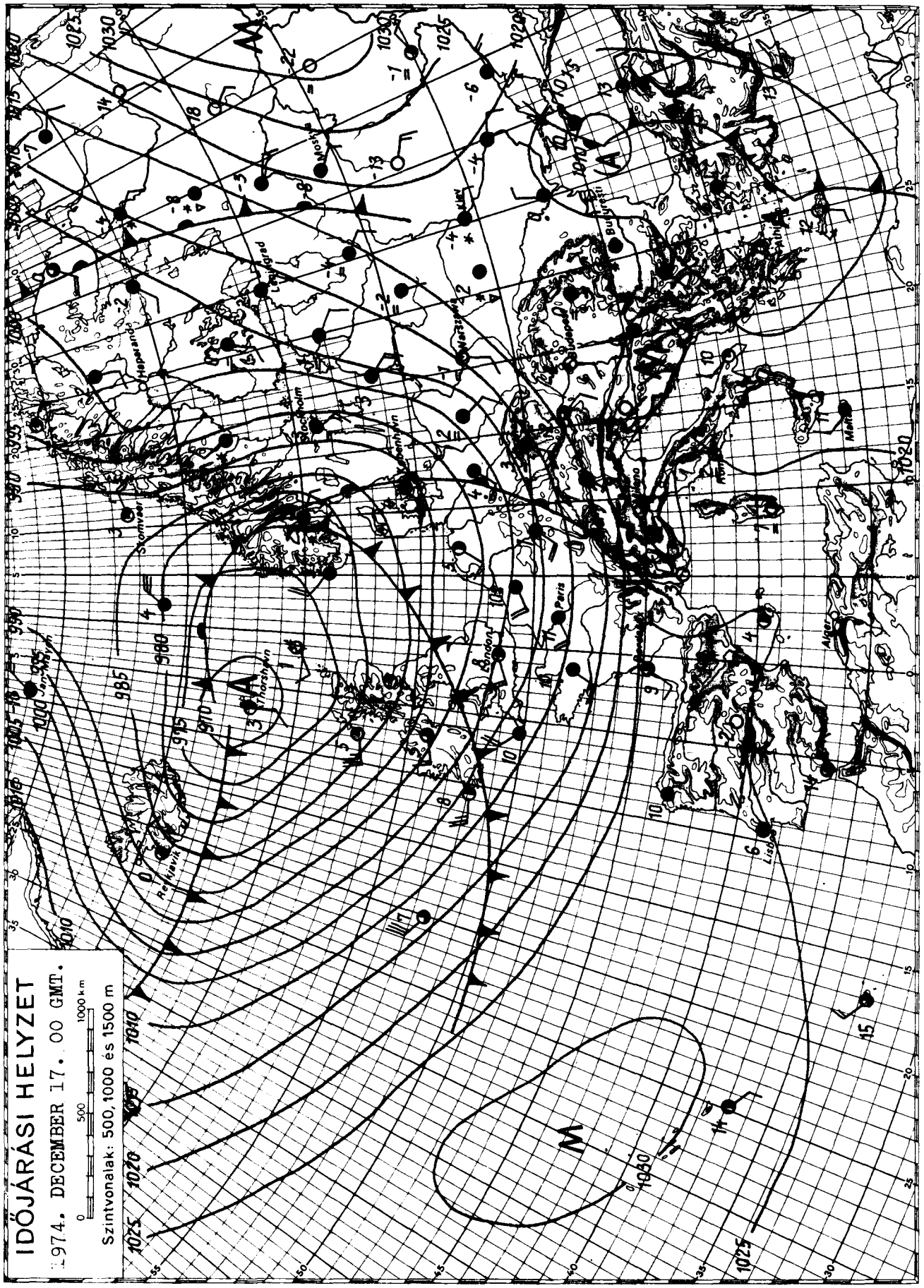

KIADJA: ORSZÁGOS METEOROLÓGIAI SZOLGÁLAT

Készíti: Központi Előrejelző Intézet Előrejelző Osztálya — T.: 273-018 — Megjelenik naponként —

Évi előfizetési díja: 720,—Ft — Megrendelhető: 1024 Budapest, II., Kitaibel Pál u. 1. Telefon: 353-500,

Kiadásért felel: az OMSZ elnöke — Szerkesztésért felel: a KEI igazgatója

IDŐJÁRÁSI NAPIJELENTÉS

ЕЖЕДНЕВНЫЙ МЕТЕОРОЛОГИЧЕСКИЙ БЮЛЛЕТЕНЬ · DAILY WEATHER REPORT
BULLETIN QUOTIDIEN DE TEMPS · TÄGLICHER WETTERBERICHT

87. évfolyam 352. szám + Budapest + 1974. december 18. szerda

Az időjárási helyzet és a várható időjárás:

Északnyugat felől különböző hőmérsékletü, de egyaránt nagy nedvességtartalmú léghullámok áramlanak Közép-Európa fölé. Hatásukra Nyugat- és Közép-Európában igen változékony, de túlnyomóan csapadékos az időjárás. Elsősorban eső esik, de több helyről jelentettek átmeneti havazást is. Északkelet-Európában viszont már napok óta csaknem állandóan havazik. Derült, száraz időjárás már csak a Pireneusi-félszigeten található.

Az emlitett északnyugati áramlással kedden egy viszonylag meleg léghullám érte el hazánkat. Hatására északnyugat felől beborult az ég, igy csak a délkeleti megyékben sütött ki délelőtt rövid időre a nap. Csaknem mindenütt hullott több-kevesebb csapadék. A 24 óra alatt lehullott csapadék mennyisége ma reggel 7 óráig csak a Dunántúl déli részén és Dobogókőn haladta meg a 10 mm-t. A legtöbb csapadékot - 19 mm-t - Homokszentgyörgyön mérték. Napközben általában 0, +6 fokig melegedett a talajközeli légréteg. Az éjszakai lehülés mérséklődött. A legalacsonyabb hajnali hőmérséklet -2, +3 fok között volt. Szerdán délelőtt az ország északnyugati felén változóan felhős, délkeleten viszont túlnyomóan borult idő volt. Egy-két helyről ködöt jelentettek. Elszórtan eső, havas eső esett, néhány helyen gyengén havazott. A hőmérséklet 11 óráig 1, 4 fokig emelkedett.

Ma 12 órakor Budapesten a hőmérséklet 6 fok, a tengerszintre átszámitott légnyomás 757 mm, alig változik.

Várható időjárás csütörtök estig:

Változóan felhős idő, szórványosan megismétlődő kisebb esővel, átmeneti havazással.
Mérsékelt, változó irányú, majd megélénkülő és északnyugatira forduló szél.
Hajnalban elsősorban az ország északkeleti részén többfelé köd.
Várható legalacsonyabb éjszakai hőmérséklet: 0, -5 fok között, legmagasabb nappali hőmérséklet csütörtökön: a tartósan ködös helyeken 0 fok körül, máshol +2, +7 fok között.

Aigner Szilárd s.k.

A hőmérséklet napi középértéke és eltérése a 100 évi átlagtól /Budapesten/:

1974. XII. 17.:	1,5 C°	+0,8 C°

1871 óta ezen a napon Budapesten előfordult

legmagasabb hőmérséklet:	12,0 C° /1886/,
legalacsonyabb hőmérséklet:	-12,4 C° /1940/.

74.0088.

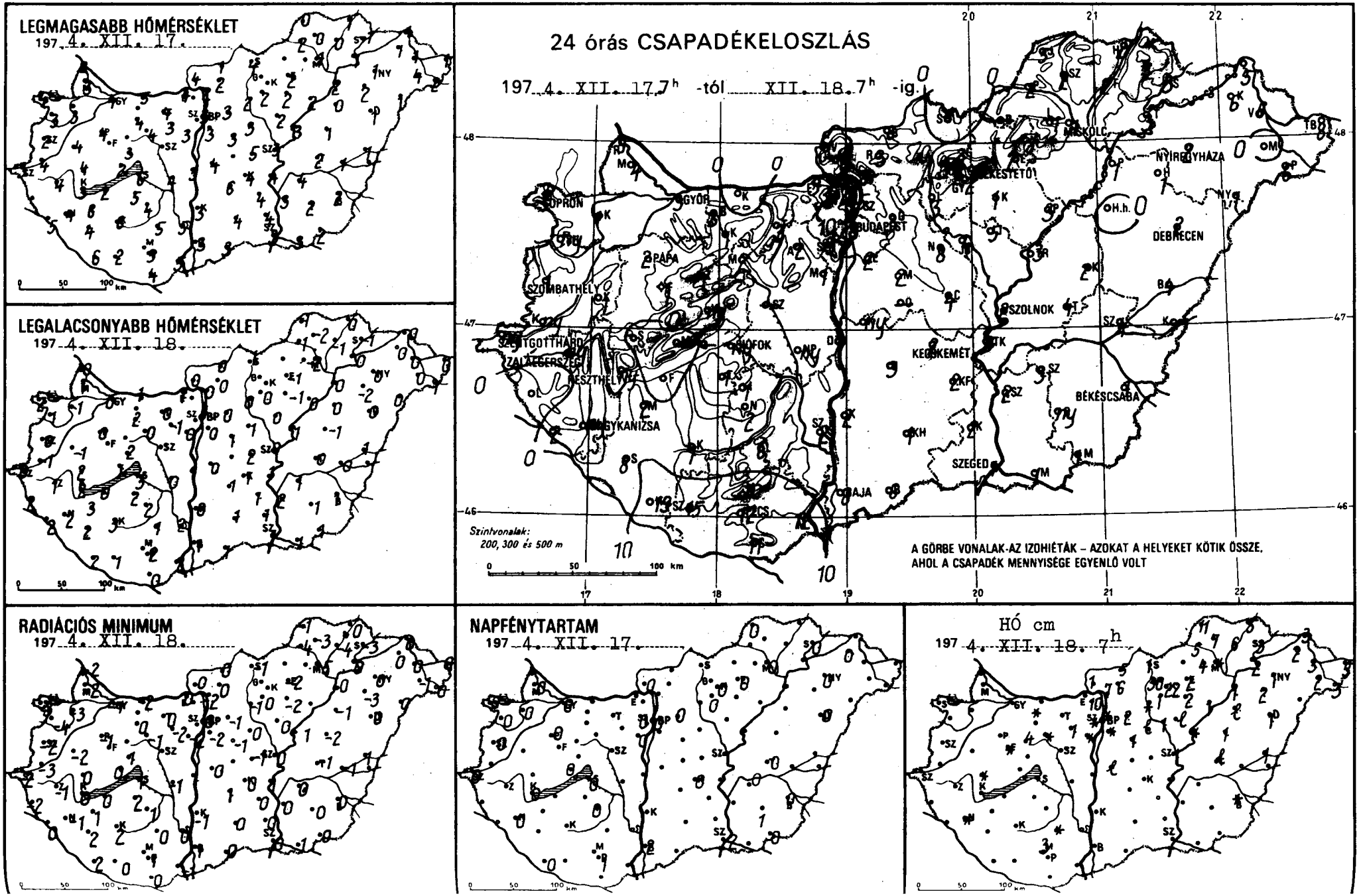
LEGMAGASABB HŐMÉRSÉKLET
197 4. XII. 17.
LEGALACSONYABB HŐMÉRSÉKLET
197 4. XII. 18.
24 órás CSAPADÉKELOSZLÁS
197 4. XII. 17. 7h -tól XII. 18. 7h -ig.
SOPRON
GYŐR
BUDAPEST
PAPA
SZOMBATHELY
SZENTGOTTHÁRD
ZALAEGERSZEG
KESZTHELY
SIÓFOK
NAGYKANIZSA
KECSKEMÉT
BÉKÉSCSABA
SZEGED
BAJA
MISKOLC
NYÍREGYHÁZA
DEBRECEN
SZOLNOK
Szintvonalak:
200, 300 és 500 m
A GÖRBE VONALAK AZ IZOHIÉTÁK – AZOKAT A HELYEKET KÖTIK ÖSSZE,
AHOL A CSAPADÉK MENNYISÉGE EGYENLŐ VOLT
RADIÁCIÓS MINIMUM
197 4. XII. 18.
NAPFÉNYTARTAM
197 4. XII. 17.
HÓ cm
197 4. XII. 18. 7h

O R S Z Á G O S M E T E O R O L Ó G I A I S Z O L G Á L A T

KÖZPONTI ELŐREJELZŐ INTÉZETE

IDŐJÁRÁSI ESEMÉNYEK NAPTÁRA

CALENDAR OF WEATHER PHENOMENA

1974. November

Az Időjárási Napijelentés havi melléklete

Dátum - *Date*	Az időjárási jelenség leírása *Description of the weather phenomenon*	Az időjárási esemény előidézője *Carrier of the phenomenon*	Érkező légtömeg *Arriving air-mass*
1.	a Tiszántúlon többfelé eső	havasalföldi ciklon hátoldali helyzet	
5.	sokfelé eső	a Kárpát-medence felett stacioner frontálzóna	
8.	száraz, derült idő	00^h-tól 19-én 00^h-ig Délkelet-Európa és a Kárpát-medence felett anticiklonális időjárási helyzet	H
19.	felhősödés	meleg front: belépés 01^h W-en, kilépés 10^h E-en	Mm
19.	szórványos átfutó eső, szélélénkülés	prefrontális konvergencia vonal: belépés 11^h W-en, kilépés 21^h E-en	
19.	elszórtan zápor	hideg front: belépés 13^h W-en, kilépés 20. 01^h SE-en	Mm
25.	országos eső, a magasabb hegyeken havazás	meleg front: belépés 13^h W-en, kilépés 19^h E-en	Mm
25.	sokfelé zápor	hideg front: belépés 16^h W-en, kilépés 26. 09^h E-en	Mm
28.	sokfelé eső, elszórtan havazás	meleg front: belépés 06^h WSW-en, kilépés 12^h E-en	Mm
28.	sokfelé eső	prefrontális konvergencia vonal: belépés 08^h WSW-en, kilépés 13^h SE-en	
28.	átfutó eső, hőzápor	hideg front: belépés 10^h W-en, kilépés 19^h E-en	Mm
29.	sokfelé eső, kisebb havazás	prefrontális konvergencia vonal: belépés 09^h W-en, kilépés 11^h E-en	
29.	felhőátvonulások, szélélénkülés	hideg front: belépés 15^h NW-en, kilépés 22^h SE-en	Mm

Arktikus szárazföldi és tengeri /Ac és Am/: mérsékeltövi szárazföldi és tengeri /Mc és Mm/: szubtrópusi szárazföldi és tengeri /Tc és Tm/: helyi vagy lokális /H/.

Az időjárási esemény Budapest-i jellemzői - *Characteristics of the phenomenon over Budapest*

Időpont *point of time*	Hőmérsékletváltozás (fok/idő) *Temperature-shift (degree/period)*	Légnedvességváltozás (%/idő) *Humidity-shift (%/period)*	Szélirányváltozás *Wind-direction shift*	Maximális széllökés (m/sec) és időpontja *Maximum gust (m/sec) and its time*	Csapadék mennyisége (mm) és alakja *Amount and form of precipitation*	Megjegyzés - *Remarks*
5-6					3,3 ●	
19.						a budapesti átvonulás elmosódott!
19.16	-	+20/30 p	E-NW	o	1,0 ●	o fokozatos szélerősödés
25.	□				15,4 ●▽	□ a budapesti átvonulás elmosódott!
26.01	-	-	S-NNW	-		
28.	□					
28.	□				6,9 ●✳	□ a budapesti átvonulás elmosódott!
28.	□					
29.	□					□ a budapesti átvonulás elmosódott!
29.	□					

Arctic maritime (Am): Arctic continental (Ac): Polar maritime (Mm): Polar continental (Mc): Tropical maritime (Tm): Tropical continental (Tc): Local air mass (H).

	1974.XII.18 07 h -ig az utolsó 24 óra adatai							1974.XII.18 07 h -ig az utolsó 24 óra adatai						
	csapadék (mm)	hó cm	max. hőmérséklet	min. hőmérséklet	rad. min.	napos órák		csapadék (mm)	hó cm	max. hőmérséklet	min. hőmérséklet	rad. min.	napos órák
Győr	3		4	0	-1	0	Vác	5 *		2	0	-2	
Kapuvár	1		3	-1	-3	0	Vámosmikola	6 *	1	4	0	0	0
Mosonmagyaróvár	4		3	1	-2	0	Baja	8		3	1	1	2
Rajka	5		2	0	-2		Bácsalmás	6		3	1	0	
Sopron	2 v		4	2	-3	0	Izsák	3		6	1	1	
Sopronhorpács	ny		3	1	-4	0	Kalocsa	2		3	0	-1	
Káld	1		4	-1	-2		Kecskemét	2		4	1	0	0
Körmend	ny		4	-1	-3		Kiskunf. háza	2		4	1	0	
Szentgotthárd	ny v		3	0	-2	0	Kiskunhalas	1 *		4	1	0	
Szombathely	1		2	0	-2	0	Kunszentmiklós	ny *	lep.	4	0	0	
Lenti	.		-	2	-2		Tiszakécske	6		4	1	1	
Letenye	2		5	2	0		Balassagyarmat	8 *	5	1	0	0	
Nagykanizsa	ny	folt	4	2	-1	0	Romhány	3 *	6	2	0	0	
Zalaegerszeg	ny		4	1	-1		Salgótarján	.	1	4	1	-1	
Farkasgyepű	1	folt	3	0	-2		Eger	2 *	2	2	-1	-2	0
Keszthely	ny		3	2	0	0	Galyatető	2 *	30	-2	-7	-8	
Mencshely	.		2	1	0	0	Gyöngyös	2 *	1	2	0	0	0
Pápa	2		4	0	-1	0	Kékestető	3 *	22	-4	-4	-4	0
Sümeg	.	folt	4	2	0		Kompolt	1 *	2	2	-1	-2	
Tihany	-		-	-	-		Lőrinci	3 *	folt	2	0	-1	
Veszprém	ny		3	2	1		Poroszló	3 *	1	2	0	-2	
Zirc	1	4	3	0	-3		Jászapáti	5 *	lep.	2	0	0	
Fonyód	.		2	0	0		Jászberény	4 *	1	3	0	-1	
Homokszt. györgy	19		6	2	2	0	Karcag	2 *	1	1	-1	-2	
Kaposvár	7		6	3	2		Szolnok	2 *	1	3	0	0	
Marcali	2		6	3	1		Tiszaroff	3 *	folt	3	1	1	
Siófok	ny *.		6	3	1	0	Túrkeve	4 *	lep.	2	0	-1	0
Somogyszob	8		4	2	2		Kistelek	2		4	1	0	
Tab	1		5	2	2		Makó	1 ,		3	1	1	
Bábolna	3	folt	5	1	0		Szeged	1		3	1	0	2
Esztergom	3 *		4	1	0		Szentes	2		3	2	0	
Kisbér	1		4	2	0		Borsodnádasd	-		-	-	-	
Komárom	.		5	1	-2		Fügöd	2 *	6	0	-1	-4	
Tatabánya	3		4	0	0		Hidasnémeti	2 *	5	1	0	0	
Alcsútdoboz	2 *.	1	3	-1	-2		Jósvafő	5 *	11	0	-1	-1	0
Dunaújváros	1		3	1	1		Lillafüred	1 *	4	2	-2	-4	
Martonvásár	1 *	folt	3	0	-2	0	Miskolc	1 *	folt	1	-2	-5	0
Mór	2 *	folt	4	0	-1		Putnok	2 *	5	2	-1	-4	
Nagyhörcsökp.	ny		4	0	-1		Sárospatak	3 *	3	-1	-1	-3	0
Szabadbattyán	-		-	-	-		Szendrőlád	2 *	7	0	-2	-3	
Iregszemcse	1 ,		4	2	1	0	Tokaj	3 *	2	1	0	0	
Lengyel	6	folt	5	1	0		Kisvárda	6 *	2	1	0	0	0
Nagykónyi	2 ,		5	2	1		Mátészalka	.	2	4	0	-1	
Szekszárd	2		5	2	0		Nyíregyháza	2 *	1	1	0	0	0
Mátraháztető	10 *	3	3	0	0		Nyírlugos	1 *	2	1	0	0	
Mohács	12		5	2	-1		Pátyod	6 *.	3	2	1	0	
Pécs	12 *.		3	2	1	1	Tiszabecs	8 *	5	1	0	0	
Siklós	11		4	0	0		Vásárosnamény	6 *	3	1	0	0	
Szigetvár	15		2	1	0		Záhony	5 *	3	1	0	0	
Bp. Lőrinc	2 *.	folt	3	0	-2	0	Berettyóújfalu	4 *	1	1	1	1	
Bp. Met. Int.	3 *.	folt	3	1	0	0	Debrecen	2 *	1	1	0	0	0
Bp. Szab. hegy	3 *	folt	6	-1	-1	0	Hajdúdorog	1 *	2	2	-2	-3	
Cegléd	4 *		5	2	-1		Hortobágy	.	lep.	0	0	-1	
Dobogókő	12 *	10	0	-2	-2		Körösszakál	-		-	-	-	
Gödöllő	3 *	2	3	0	-1	0	Polgár	1 *	1	2	0	-1	
Királyrét	8 *	7	1	-1	-1		Békéscsaba	1 *	folt	2	1	0	0
Monor	2 *	1	3	1	-1		Mezőhegyes	1		2	1	0	0
Nagykáta	8 *	lep.	3	1	0		Orosháza	ny		2	1	0	1
Örkény	-		-	-	-		Szarvas	3		4	1	0	0



KIADJA: ORSZÁGOS METEOROLÓGIAI SZOLGÁLAT

Készíti: Központi Előrejelző Intézet Előrejelző Osztálya — T.: 273 - 018 — Megjelenik naponként

Évi előfizetési díja: 720,—Ft — Megrendelhető: 1024 Budapest, II., Kitaibel Pál u. 1. Telefon: 353-500,

Kiadásért felel: az OMSZ elnöke — Szerkesztésért felel: a KEI igazgatója

IDŐJÁRÁSI NAPIJELENTÉS

ЕЖЕДНЕВНЫЙ МЕТЕОРОЛОГИЧЕСКИЙ БЮЛЛЕТЕНЬ • DAILY WEATHER REPORT
BULLETIN QUOTIDIEN DE TEMPS • TÄGLICHER WETTERBERICHT

87. évfolyam 353. szám + Budapest + 1974. december 19. csütörtök

Az időjárási helyzet és a várható időjárás:

Európa nyugati felén a szárazföld belseje felé haladó különböző hőmérsékletü és nedvességtartalmú óceáni levegőhullámok határozzák meg az időjárást. A Brit-szigeteken és Franciaországban többfelé esik az eső, Európa középső részéről szórványos záporesőt, az Alpok és a Kárpátok hegyvidékéről havazást jelentenek. A Szovjetunió európai területének középső részén - a hideg talajközeli légréteg fölé érkező enyhe, páradús levegő hatására - továbbra is többfelé havazik. A Kárpát-medence időjárásának kialakitásában a következő 36 órában fokozatosan a lassú, leszálló légmozgások veszik át a főszerepet.

Hazánkban szerdán változóan felhős volt az ég, általában 2, 5 órán át sütött a nap, csupán délkeleten és északkeleten maradt helyenként egész nap borult az ég. Kisebb csapadék többfelé hullott, de mennyisége mindenütt 8 mm alatt volt. Napközben a hőmérséklet északkeleten csak 1, 4, máshol általában 4, 8 fokig emelkedett, sőt a Dunántúl délnyugati részén egy-két helyen a 10 fokot is elérte a felmelegedés. Hajnalra általában -3, +2 fokig hült le a levegő. Csütörtökön délelőtt felhőátvonulások voltak, néhány helyről záporesőt, hózáport jelentettek. A hőmérséklet 11 órára 1, 5 fokig emelkedett.

Ma 12 órakor Budapesten a hőmérséklet 5 fok, a tengerszintre átszámitott légnyomás 762 mm, mérsékelten emelkedik.

Várható időjárás péntek estig:

Kisebb felhőátvonulások, ma még szórványosan, pénteken már csak egy-két helyen átfutó esővel, hózáporral.
Mérsékelt, napközben többfelé élénk, időnként erős nyugati, északnyugati szél.
Várható legalacsonyabb éjszakai hőmérséklet: -3, +2,
legmagasabb nappali hőmérséklet pénteken: 1, 6 fok között.

Rábai Attila s.k.

TÁVOLABBI KILÁTÁSOK KEDD REGGELIG:
Időnként megnövekvő felhőzet, többfelé eső, keleten havazás.
Élénk nyugati szél.
Legalacsonyabb hajnali hőmérséklet: -4, +2 fok között.
Legmagasabb nappali hőmérséklet: +2, +7 fok között.
Jelentős mennyiségü csapadék /legalább 5 mm/ az ország területének 40 százalékán várható.

KÖZÉPTÁVU ELŐREJELZŐ OSZTÁLY

A hőmérséklet napi középértéke és eltérése a 100 évi átlagtól /Budapesten/:

1974. XII. 18.: 4,7 C° +4,3 C°

1871 óta ezen a napon Budapesten előfordult

legmagasabb hőmérséklet: 11,8 C° /1886/,
legalacsonyabb hőmérséklet: -13,8 C° /1963/.

74.0089.

LEGMAGASABB HŐMÉRSÉKLET

1974. XII. 18.

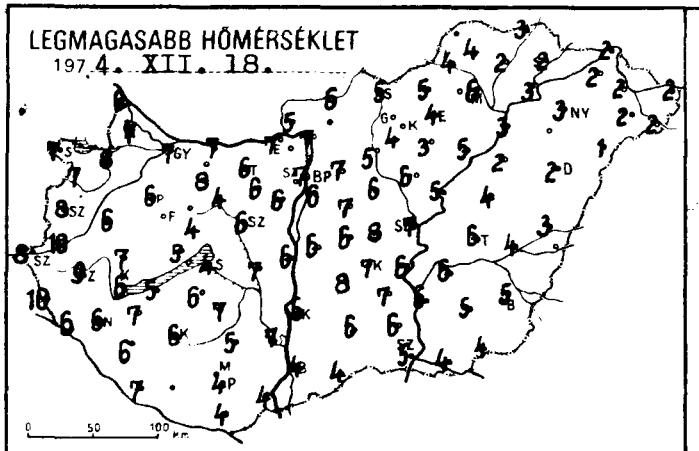

LEGALACSONYABB HŐMÉRSÉKLET

1974. XII. 19.

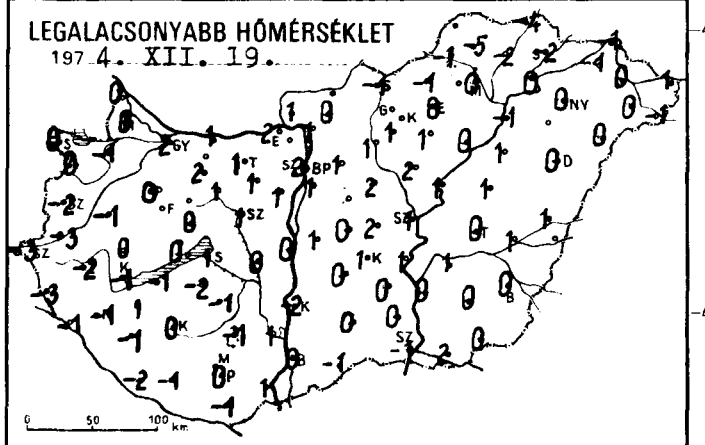

24 órás CSAPADÉKELOSZLÁS

1974. XII. 18. 7h -tól XII. 19. 7h -ig

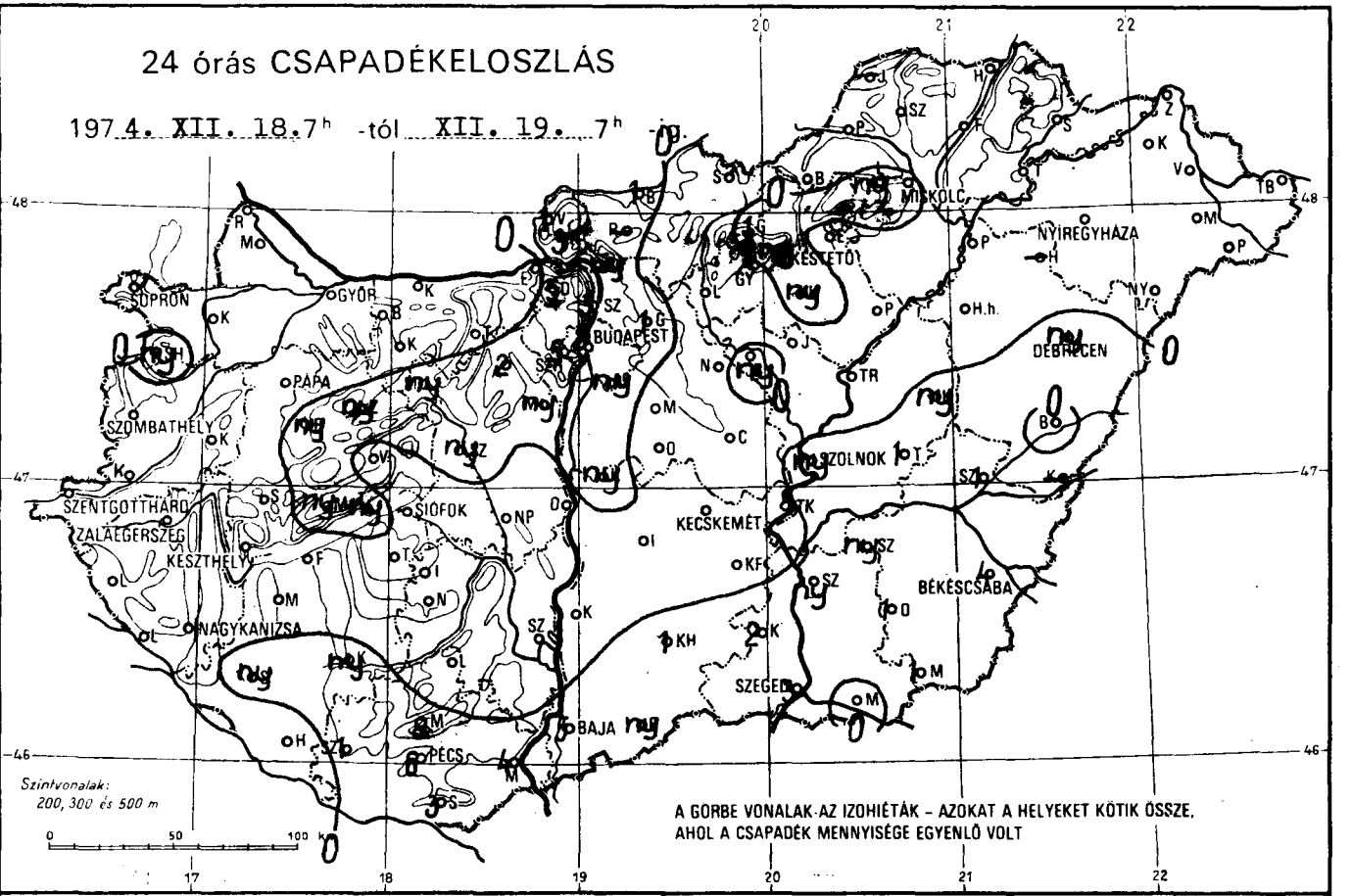

RADIÁCIÓS MINIMUM

1974. XII. 19.

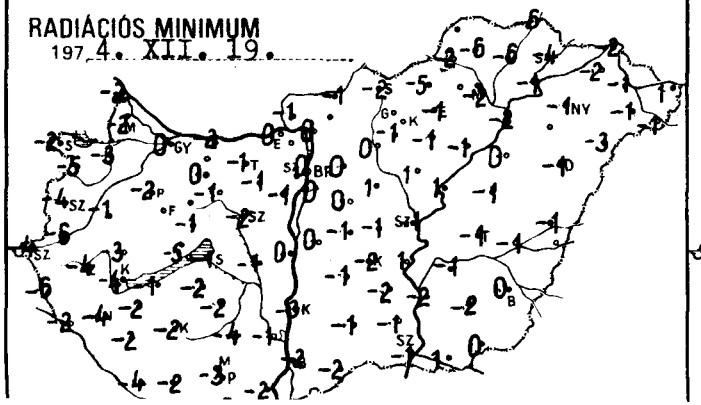

NAPFÉNYTARTAM

1974. XII. 18.

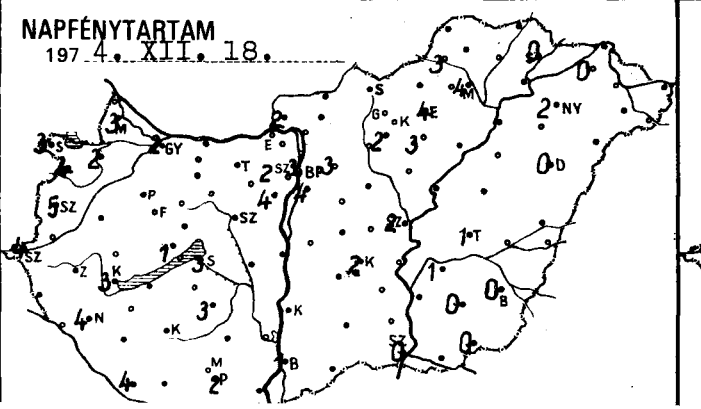

HÓ cm

1974. XII. 19. 7h

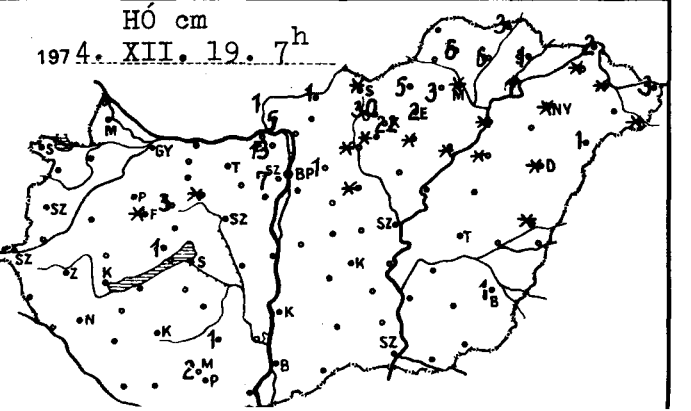

	1974.XII.19. 07 h -ig az utolsó 24 óra adatai							1974.XII.19. 07 h -ig az utolsó 24 óra adatai						
	csapadék (mm)	hó cm	max. hőmérséklet	min. hőmérséklet	rad. min.	napos órák		csapadék (mm)	hó cm	max. hőmérséklet	min. hőmérséklet	rad. min.	napos órák
győr	.		7	2	0	2	Vác	ny		7	1	0	
apuvár	. .		8	-1	-3	2	Vámosmikola	1	1	5	1	-1	2
losonmagyaróvár	.		7	0	-2	3	Baja	5		4	0	-2	1
ajka	.		6	0	-2		Bácsalmás	ny		4	-1	-2	
opron	.		7	2	-4	4	Izsák	.		8	0	-1	
opronhorpács	ny		7	0	-5	4	Kalocsa	.		6	-2	-3	
áld	.		6	-1	-1		Kecskemét	.		7	1	-2	2
örmend	.		10	-3	-6		Kiskunf. háza	.		7	0	-2	
zentgotthárd	.		8	-3	-4	4	Kiskunhalas	1		6	0	-1	
zombathely	.		8	-2	-4	5	Kunszentmiklós	ny		6	1	0	
enti	.		10	-3	-6		Tiszakécske	.		6	1	1	
etenye	.		6	-1	-2		Balassagyarmat	1		6	0	-1	
agykanizsa	.		6	-1	-4	4	Romhány	-		-	-	-	
laegerszeg	.		9	-2	-4		Salgótarján	.	folt	5	-1	-2	
arkasgyepű	ny	folt	6	0	-3		Eger	.	2	4	0	-1	4
eszthely	.		6	-1	-4	3	Galyatető	1	30	-2	-4	-6	
lencshely	ny	1	3	-1	-2	1	Gyöngyös	.	folt	4	1	-1	2
ápa	.		6	0	-2		Kékestető	ny	22	-2	-4	-5	0
imeg	.		7	0	-3		Kompolt	ny	folt	3	1	-1	3
hany	ny		5	0	-5		Lőrinci	.	folt	5	1	0	
eszprém	.		4	0	-1		Poroszló	.	folt	5	0	-1	
rc	ny	3	6	0	-4		Jászapáti	.		6	2	1	
nyód	.		5	-1	-1		Jászberény	ny		7	2	-1	
omokszt. györgy	.		7	-2	-4	4	Karcag	ny		4	1	-1	
aposvár	ny		6	0	-2		Szolnok	ny		7	1	-1	2
arcali	.		7	1	-2		Tiszaroff	.		5	1	1	
ófok	.		4	1	-1	3	Túrkeve	1		6	0	-1	1
mogyszob	ny		6	-1	-2		Kistelek	2		6	0	-1	
ib	.		6	-2	-2		Makó	.		4	2	1	
holna	.		6	0	-2		Szeged	3		5	-1	-1	0
ztergom	.		7	2	0		Szentes	ny		6	0	-2	
sbér	.		8	2	0		Borsodnádasd	.	5	5	-1	-5	
márom	.		7	1	-2		Füged	.	6	2	-2	-6	
tabánya	.		6	1	-1		Hidasnémeti	.	3	3	-4	-6	
csútdoboz	2		6	1	-1		Jósvafő	-		-	-	-	-
unaújváros	.		6	0	0		Lillafüred	ny	3	4	-1	-3	
artonvásár	ny		6	1	-1	4	Miskolc	.	folt	6	0	-2	4
ör	ny	folt	4	1	-1		Putnok	.		4	-1	-2	3
agyhörcsökp.	.		7	0	-1		Sárospatak	.	1	2	-2	-4	0
abadbattyán	ny		6	1	-2		Szendrőlád	.	6	4	-5	-6	
gszemcse	.		7	-1	-2	3	Tokaj	.	1	3	0	-1	
ngyel	.	1	5	-1	-4		Kisvárda	.	folt	2	-1	-2	0
agykónyi	.		6	0	-2		Mátészalka	.		2	0	-1	
ekszárd	.		7	1	-1		Nyíregyháza	.	folt	3	0	-1	2
[illegible]pattető	8	2	5	1	0		Nyírlugos	.	1	1	0	-3	
ohács	4		4	1	-2		Pátyod	.	folt	2	-1	-1	
es	6		4	0	-3	2	Tiszabecs	.	3	2	1	1	
lós	3		4	-1	-5		Vásárosnamény	.	folt	2	0	-1	
getvár	1		-	-1	-2		Záhony	.	2	2	-1	-2	
Lőrinc	ny		6	1	0	4	Berettyóújfalu	.	folt	3	1	-1	
Met. Int.	2		7	2	0	3	Debrecen	ny	folt	2	0	-1	0
Szab. hegy	5	7	3	-1	-2	2	Hajdúdorog	-		-	-	-	
gléd	.		8	2	-1		Hortobágy	.	folt	2	1	0	
bogókő	5	13	0	-2	-3		Körösszakál	-		-	-	-	
döllő	1	1	7	1	0	3	Polgár	.	folt	3	-1	-2	
rályrét	3	5	5	0	0		Békéscsaba	4	1	5	0	0	0
nor	.		7	-	0		Mezőhegyes	1		4	0	0	0
gykáta	.	folt	6	2	1		Orosháza	1		5	0	-2	0
kény	ny		6	0	-1		Szarvas	ny		6	1	-1	1
ntendre	3		6	2	1		Szeghalom	1		4	1	-1	

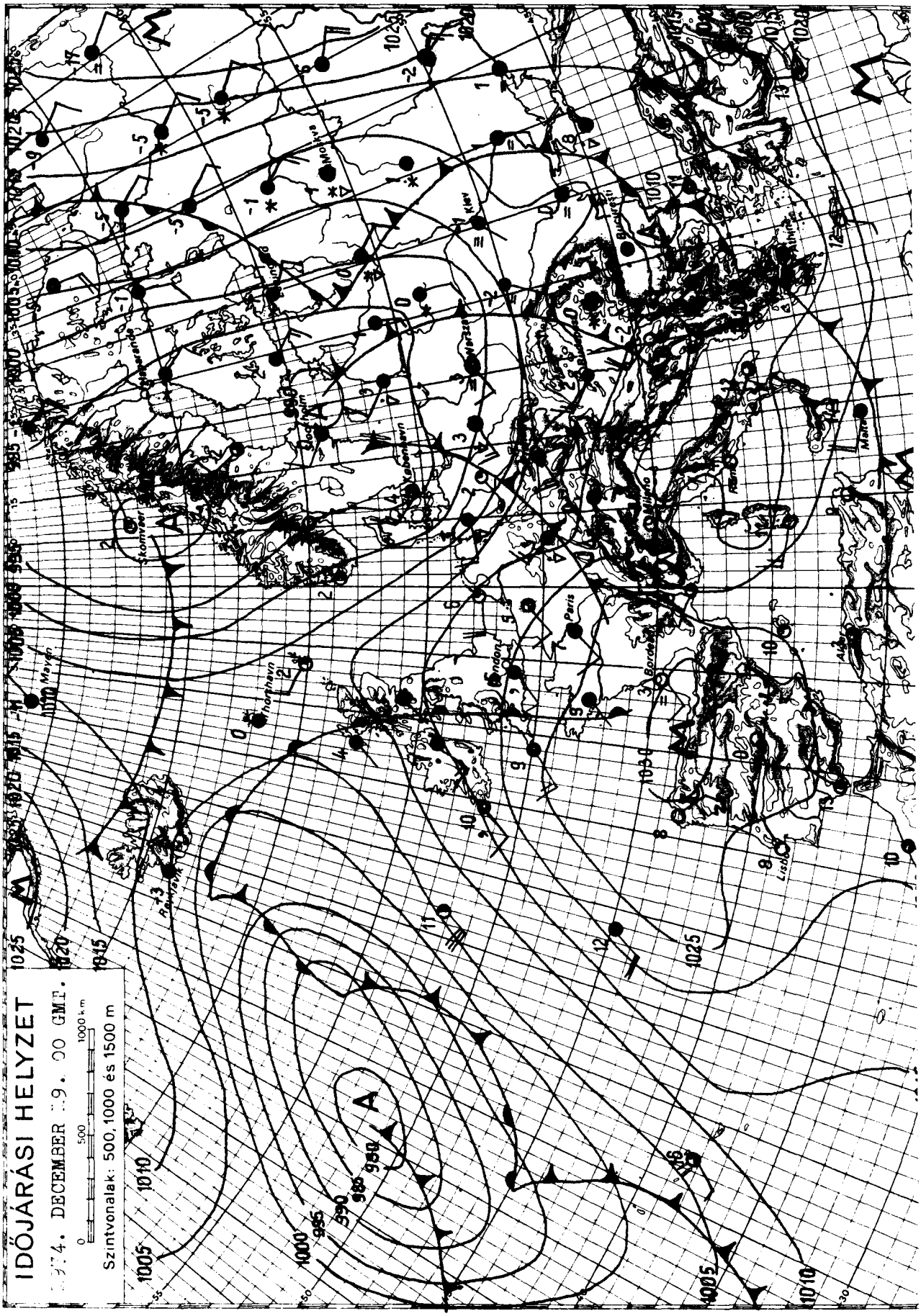

KIADJA: ORSZÁGOS METEOROLÓGIAI SZOLGÁLAT

Készíti: Központi Előrejelző Intézet Előrejelző Osztálya — T.: 273-018 — Megjelenik naponként

Évi előfizetési díja: 720,—Ft — Megrendelhető: 1024 Budapest, II., Kitaibel Pál u. 1. Telefon: 353-500,

Kiadásért felel: az OMSZ elnöke — Szerkesztésért felel: a KEI igazgatója

IDŐJÁRÁSI NAPIJELENTÉS

ЕЖЕДНЕВНЫЙ МЕТЕОРОЛОГИЧЕСКИЙ БЮЛЛЕТЕНЬ · DAILY WEATHER REPORT
BULLETIN QUOTIDIEN DE TEMPS · TÄGLICHER WETTERBERICHT

87. évfolyam 354. szám + Budapest + 1974. december 20. péntek

Az időjárási helyzet és a várható időjárás:

Európa időjárását változatlanul a nyugat-keleti irányú áramlások határozzák meg. Az elmúlt 12 órában hagyta el Közép-Európát a hideg levegő utolsó hulláma. Ezzel egyidőben megkezdődött nyugat felől az enyhe, szubtrópusi levegő beáramlása a Kárpátok térségébe és a Német-Lengyel-sikságra. Nyugat-Európában csütörtökön már ez a levegő éreztette hatását. Ezért ott ismét enyhébbre fordult az idő. A Szovjetunió európai területén még mindig sokfelé havazik, hófúvások is vannak, a nagy hideg azonban kissé mérséklődött. A Kárpát-medencében szombat estig a nyugat felől érkező enyhe levegő határozza meg az időjárás jellegét.

Hazánkban csütörtökön felhőátvonulások voltak. Általában 2, 6 órán át sütött a nap. Főként a Dunántúlon voltak futó záporok, hózáporok. A lehullott csapadék mennyisége azonban nem volt számottevő, 2 mm-nél többet sehonnan sem jelentettek. A legmagasabb nappali hőmérséklet a felhősebb északkeleti országrészben csak 1, 4, máshol 4, 8 fok között volt. Péntek hajnalra északkeleten -2, -7, az ország többi részén +3, -2 fokig hűlt le a levegő. Összefüggő hóréteg már csak az északkeleti megyékben van néhány helyen. Péntek délelőtt túlnyomóan felhős volt az ég, esőt, havas esőt több helyről jelentettek. A hőmérséklet 11 órakor +1, +5 fok között volt.

Ma 12 órakor Budapesten a hőmérséklet +3 fok, a tengerszintre átszámitott légnyomás 768 mm, alig változik.

Várható időjárás szombat estig:

Pénteken erősen felhős idő, több helyen esővel, keleten és a magasabb hegyekben havas esővel, havazással. Szombaton változóan felhős idő, csak egy-két helyen esővel.
Mérsékelt, változó irányú, szombatra déli, délnyugatira forduló, kissé megélénkülő szél.
Hajnalban és reggel többfelé köd.
Várható legalacsonyabb éjszakai hőmérséklet: -1, +4,
legmagasabb nappali hőmérséklet szombaton: +5, +10 fok között.

Bóna Márta s.k.

A hőmérséklet napi középértéke és eltérése a 100 évi átlagtól /Budapesten/:

1974. XII. 19.	4,2 C°	+3,9 C°

1871 óta ezen a napon Budapesten előfordult

legmagasabb hőmérséklet:	13,2 C° /1886/,
legalacsonyabb hőmérséklet:	-13,9 C° /1927/.

74.0090

LEGMAGASABB HŐMÉRSÉKLET

197 4. XII. 19.

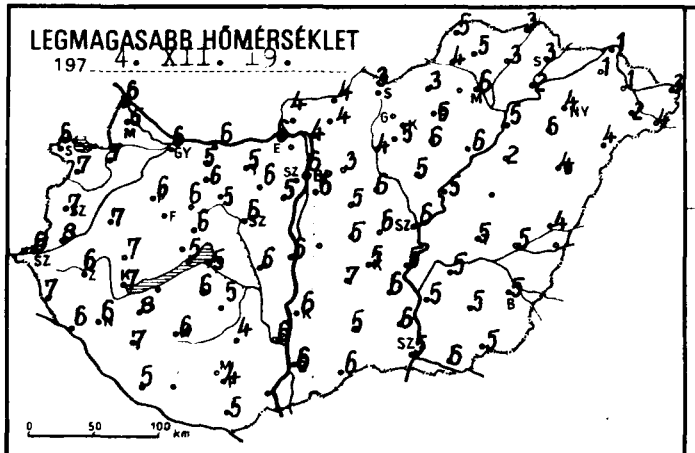

LEGALACSONYABB HŐMÉRSÉKLET

197 4. XII. 20.

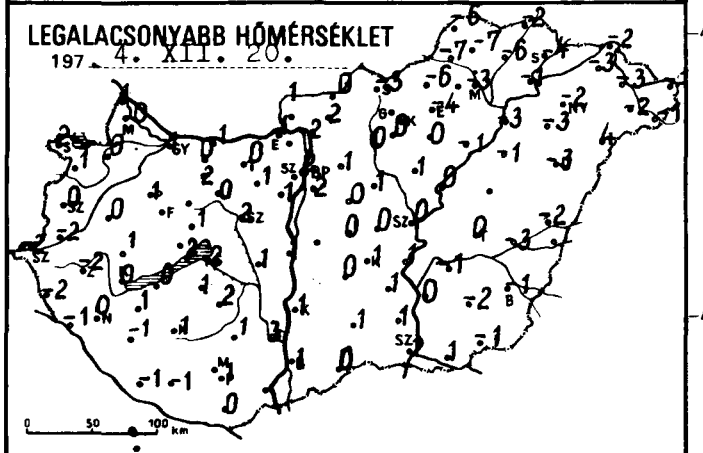

24 órás CSAPADÉKELOSZLÁS

197 4. XII. 19.7h -tól XII. 20. 7h -ig.

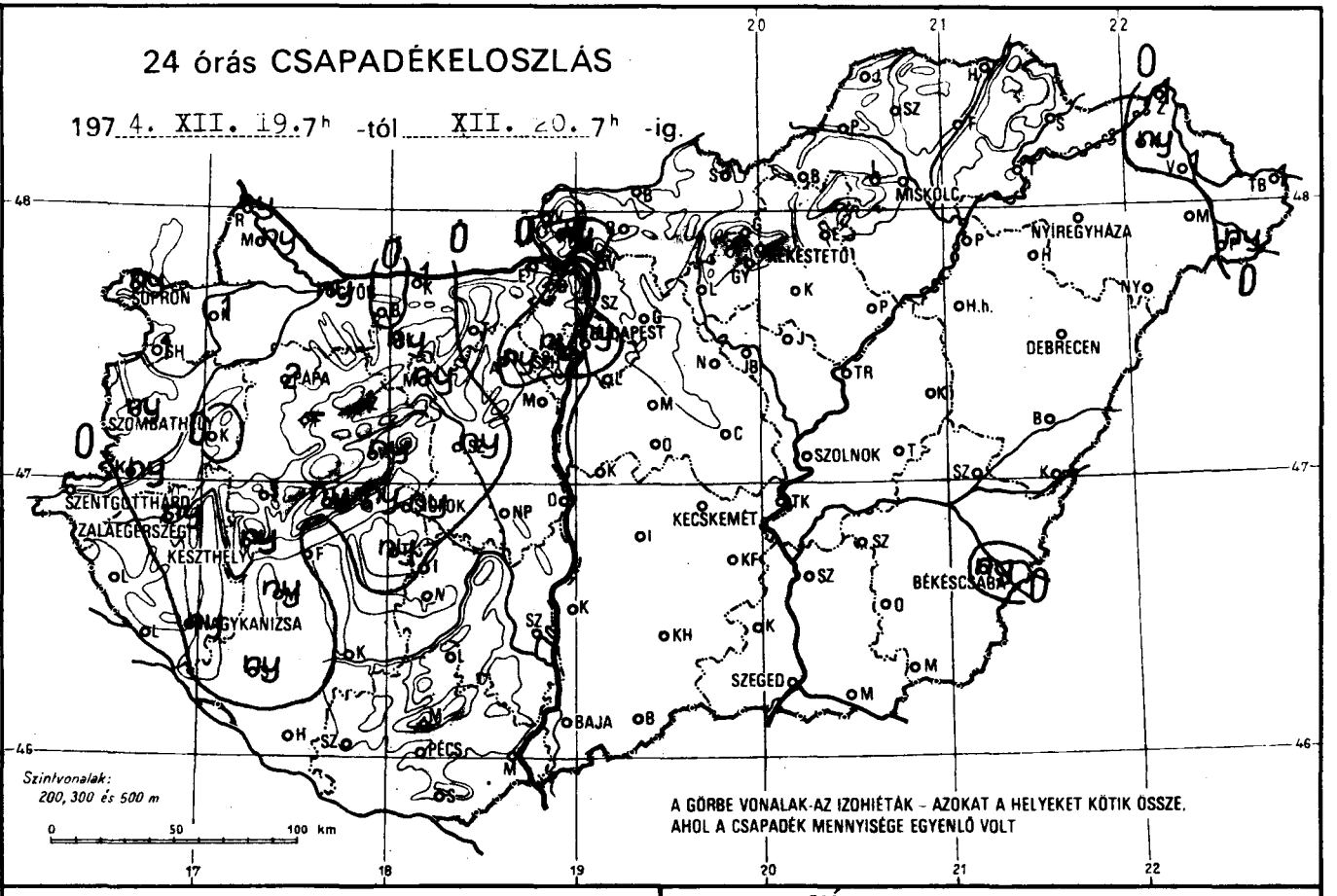

RADIÁCIÓS MINIMUM

197 4. XII. 20.

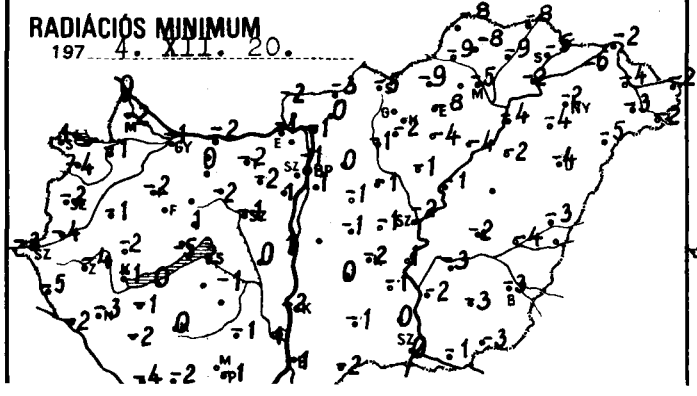

NAPFÉNYTARTAM

197 4. XII. 19.

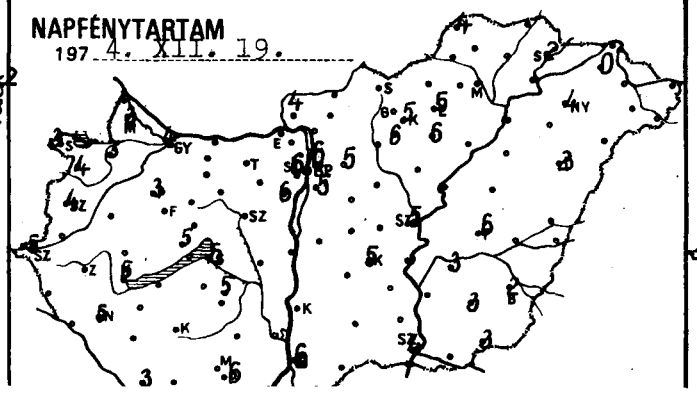

HÓ cm

197 4. XII. 20. 7h

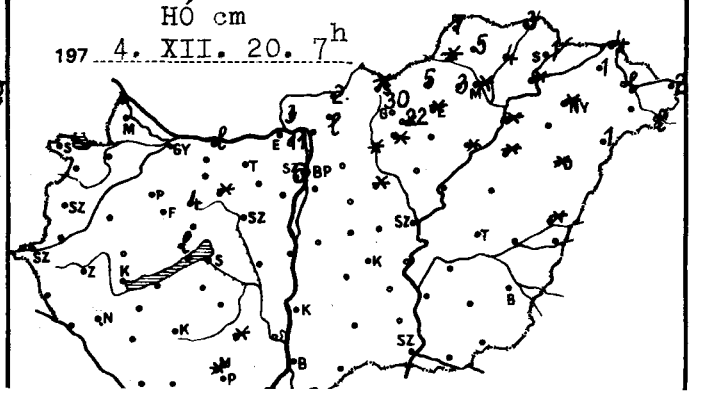

	197 4.XII.20 07 h -ig az utolsó 24 óra adatai					
	csapadék (mm)	hó cm	max. hőmérséklet	min. hőmérséklet	rad. min.	napos órák
Győr	ny *		6	1	-1	4
Kapuvár	1		7	0	-1	3
Mosonmagyaróvár	ny		5	0	-2	3
Rajka	ny ,		6	1	0	
Sopron	ny		6	2	1	3
Sopronhorpács	1		7	1	-4	4
Káld	.		7	0	-1	
Körmend	ny *		8	-2	-4	
Szentgotthárd	.		6	-2	-3	5
Szombathely	ny *		7	0	-2	4
Lenti	.		7	-2	-5	
Letenye	.		6	-1	-2	
Nagykanizsa	ny v		6	0	-3	5
Zalaegerszeg	ny *		6	-2	-4	
Farkasgyepű	-		-	-	-	
Keszthely	ny *		7	0	-1	5
Mencshely	ny *	lep.	4	0	0	5
Pápa	2		6	1	-2	3
Sümeg	1		7	1	-2	
Tihany	ny		5	2	-5	
Veszprém	ny *		6	1	1	
Zirc	1 *	4	3	0	-3	
Tonyód	.		-	0	0	
Homokszt. györgy	. ⌣		5	-1	-4	3
Kaposvár	.		6	1	0	
Marcali	ny		8	1	-1	
Siófok	ny *		5	2	2	6
Somogyszob	ny		7	-1	-2	
Tab	ny *		6	1	1	
Dábolna	.		5	0	0	
Esztergom	.		6	1	-1	
Kisbér	ny *		6	2	2	
Komárom	1 *	lep.	6	1	-2	
Tatabánya	.		5	0	-2	
Alcsútdoboz	ny		6	1	-2	
Dunaújváros	.		6	1	1	
Martonvásár	.		5	1	1	6
Mór	ny *	folt	5	0	-2	
Nagyhörcsökp.	.		6	1	0	
Szabadbattyán	ny ,		6	2	-1	
Tegszemcse	.		5	2	-1	5
Lengyel	.	folt	4	1	-1	
Nagykónyi	.		6	2	1	
Szekszárd	.		6	3	1	
Dispád tető	.	folt	4	2	1	
Mohács	ny *		7	1	-3	
Pécs	.		4	1	-1	6
Siklós	.		5	0	-4	
Szigetvár	.		0	-1	-2	
Sp. Lőrinc	.		6	2	1	5
Sp. Met. Int.	ny v		6	2	-1	6
Sp. Szab. hegy	ny *	6	1	-1	-2	6
Tegléd	.		6	0	-1	
Dobogókő	2	11	-1	-4	-4	
Gödöllő	.		3	1	0	5
Királyrét	ny	3	3	0	-2	
Monor	.		5	0	-1	
Nagykáta	.	folt	6	1	-1	
Orkény	.		5	0	-1	
Szentendre	=		5	2	1	

	197 4.XII.20 07 h -ig az utolsó 24 óra adatai					
	csapadék (mm)	hó cm	max. hőmérséklet	min. hőmérséklet	rad. min.	napos órák
Vác	.		4	2	-1	
Vámosmikola	.		4	1	-2	4
Baja	.		6	1	-1	6
Bácsalmás	. ⌣		6	0	-2	
Izsák	.		7	0	0	
Kalocsa	.		6	1	-2	
Kecskemét	.		5	1	-2	5
Kiskunf. háza	. ⌣		6	1	-1	
Kiskunhalas	.		5	1	-1	
Kunszentmiklós	-		-	-	-	
Tiszakécske	.		5	1	1	
Balassagyarmat	.	2	4	0	-3	
Romhány	.	lep.	4	2	0	
Salgótarján	.	folt	3	-3	-5	
Eger	.	folt	5	-4	-8	5
Galyatető	o	30	-1	-4	-5	
Gyöngyös	.	folt	5	0	-2	6
Kékestető	.	22	-3	-4	-5	5
Kompolt	.		6	0	-4	6
Lőrinci	.	folt	4	0	-1	
Poroszló	. ⌣	folt	6	-1	-4	
Jászapáti	.		5	1	-1	
Jászberény	.		5	2	-2	
Karcag	-		-	-	-	
Szolnok	.		6	0	-2	5
Tiszaroff	.		5	1	0	
Túrkeve	.		5	0	-2	6
Kistelek	.		6	1	0	
Makó	.		6	1	-1	
Szeged	.		5	1	0	4
Szentes	.		5	0	-2	
Borsodnádasd	.	5	3	-6	-9	
Füged	.	4	3	-6	-9	
Hidasnémeti	.	3	3	-2	-8	
Jósvafő	.	7	5	-6	-8	4
Lillafüred	.	3	6	-3	-4	
Miskolc	.	folt	6	-3	-5	4
Putnok	.	folt	4	-7	-9	
Sárospatak	.	1	3	-4	-5	2
Szendrőlád	.	5	5	-7	-8	
Tokaj	.	folt	2	-1	-2	
Kisvárda	ny *	1	1	-3	-6	0
Mátészalka	.		2	-2	-3	
Nyíregyháza	.	folt	4	-2	-2	4
Nyírlugos	.	1	4	-4	-5	
Pátyod	ny *	lep.	4	-1	-2	
Tiszabecs	1 *	2	3	-1	-2	
Vásárosnamény	1 *	lep.	1	-3	-4	
Záhony	1 *	4	1	-2	-2	
Berettyóújfalu	. ⌣	folt	4	-2	-3	
Debrecen	.	folt	4	-3	-4	2
Hajdúdorog	.		6	-3	-4	
Hortobágy	.	folt	2	-1	-2	
Körösszakál	-		-	-	-	
Polgár	.	folt	5	-3	-4	
Békéscsaba	ny *		5	-1	-3	2
Mezőhegyes	.		5	-1	-3	3
Orosháza	.		5	-2	-3	3
Szarvas	.		5	-1	-3	3
Szeghalom	.		5	-3	-4	

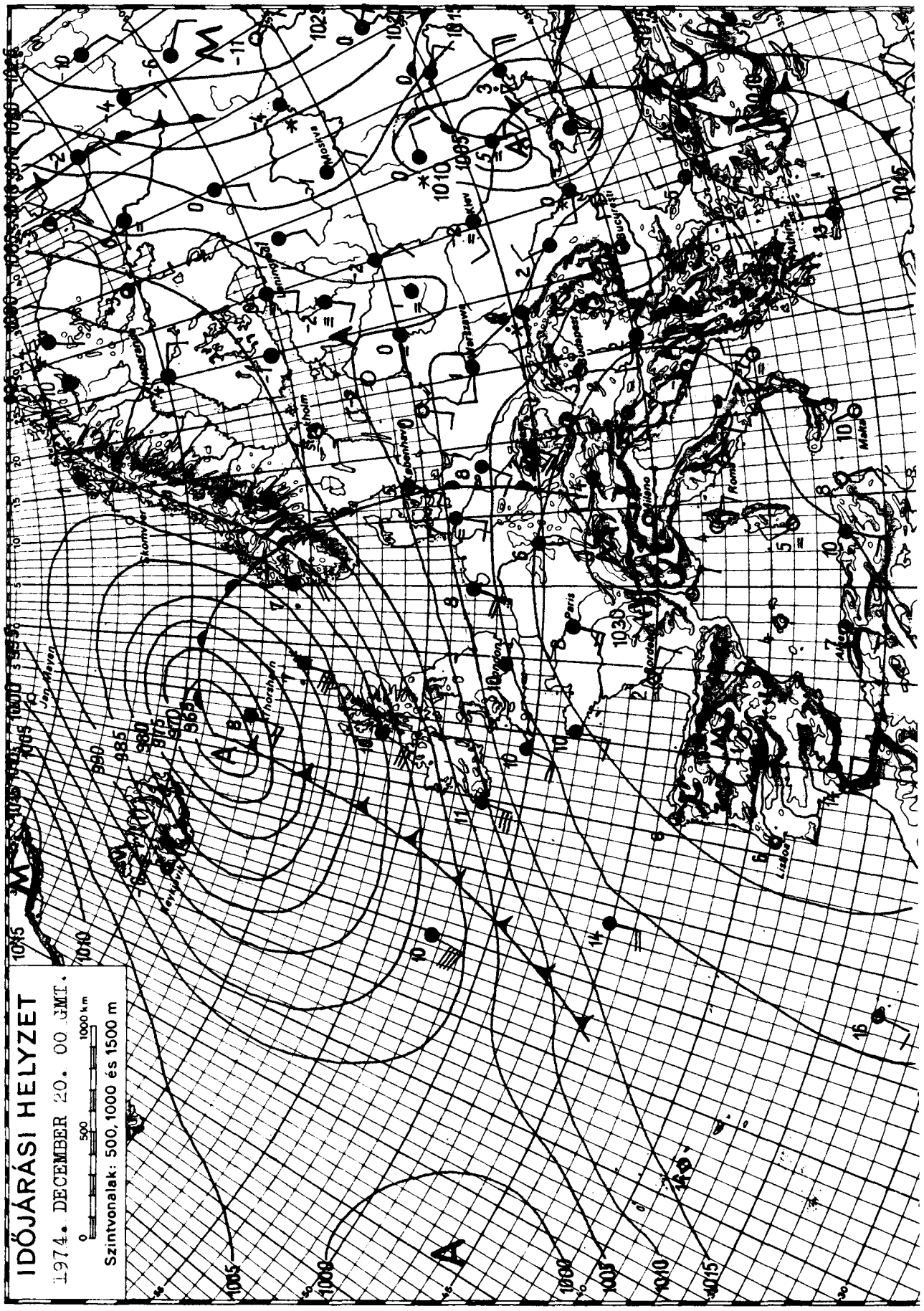

KIADJA: ORSZÁGOS METEOROLÓGIAI SZOLGÁLAT

Készíti: Központi Előrejelző Intézet Előrejelző Osztálya — T.: 273 - 018 — Megjelenik naponként

Évi előfizetési díja: 720,—Ft — Megrendelhető: 1024 Budapest, II., Kitaibel Pál u. 1. Telefon: 353-500,

Kiadásért felel: az OMSZ elnöke — Szerkesztésért felel: a KEI igazgatója

OFFSET

IDŐJÁRÁSI NAPIJELENTÉS

ЕЖЕДНЕВНЫЙ МЕТЕОРОЛОГИЧЕСКИЙ БЮЛЛЕТЕНЬ · DAILY WEATHER REPORT
BULLETIN QUOTIDIEN DE TEMPS · TÄGLICHER WETTERBERICHT

87. évfolyam 355. szám + Budapest + 1974. december 21., szombat

Az időjárási helyzet és a várható időjárás:

Európa déli részei fölött egy nagy kiterjedésü, magas nyomású légköri képződmény helyezkedik el. Hatására az 50. szélességi körtől délre elterülő vidékeken általában kevés a felhő, a reggeli ködöktől eltekintve száraz az idő. A tartósan ködös helyeken a hőmérséklet elmarad az évszaknak megfelelő értéktől, máshol kevéssel afölött alakul. Ezzel szemben az óceánról áramló különböző hőmérsékletü és nedvességtartalmú levegőhullámok a Brit-szigeteken, valamint a Skandináv-félszigeten változékony, csapadékos időjárást okoznak. Finnországban és a Szovjetunió európai területén sokfelé havazik, hófúvások vannak, de a hőmérsékletek általában 2, 6 fokkal magasabbak az évszakos értéknél. A Kárpát-medencében és környékén vasárnap is folytatódik az évszakhoz képest szokatlanul enyhe idő.

Hazánkban pénteken a nyugati és déli megyékben felhős, máshol borult volt az ég. Elszórtan hullott csapadék, de ennek mennyisége sehol sem haladta meg a 3, 4 mm-t. Napközben a hőmérséklet a Budapest-Szolnok-Békéscsaba vonaltól délnyugatra lévő területeken 4, 8,fokig emelkedett, ettől a vonaltól északkeletre viszont napközben sem emelkedett a hőmérséklet általában +1, +4 foknál magasabbra. Ma hajnalban az ország területén -4 és +5 fok között mindenféle hőmérsékleti érték előfordult. Délelőtt országszerte változóan felhős volt az ég. Voltak helyek, ahol 11 órakor már 6, 8 fokot mutatott a hőmérő. Ezzel szemben a ködös Miskolcon ekkor is csak 0 fokot mértek.

Ma 12 órakor Budapesten a hőmérséklet 9 fok volt, a tengerszintre átszámitott légnyomás 768 mm, alig változik.

Várható időjárás vasárnap estig:

Változóan felhős idő, legfeljebb elszórtan jelentéktelen mennyiségü futó eső.
Mérsékelt, időnként élénk, napközben helyenként kissé megerősödő nyugati, északnyugati szél.
Az évszakhoz képest enyhe idő.
Éjszaka néhány helyen köd.
Várható legalacsonyabb éjszakai hőmérséklet: -2, +3,
legmagasabb nappali hőmérséklet vasárnap: általában 5, 10 fok között, a naposabb részeken kevéssel 10 fok felett.

Kerényi Nárcisz s.k.

A hőmérséklet napi középértéke és eltérése a 100 évi átlagtól /Budapesten/:

1974. XII. 20.: 4,4 C° +4,3 C°

1871 óta ezen a napon Budapesten előfordult

legmagasabb hőmérséklet: 11,6 C° /1886/,
legalacsonyabb hőmérséklet: -15,5 C° /1927/.

74.0091.

LEGMAGASABB HŐMÉRSÉKLET

1974. XII. 20.

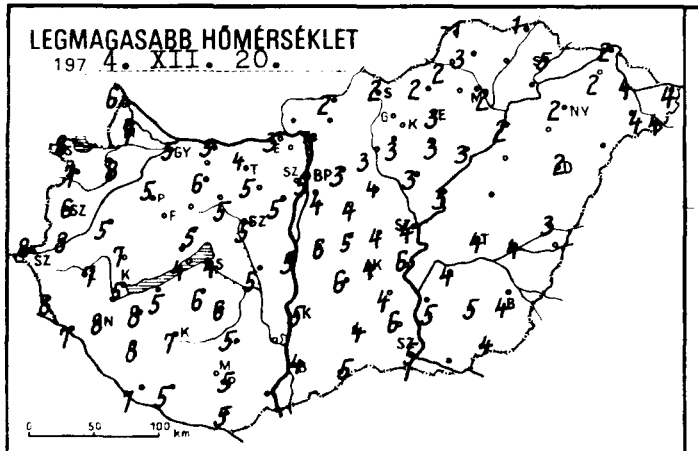

LEGALACSONYABB HŐMÉRSÉKLET

1974. XII. 21.

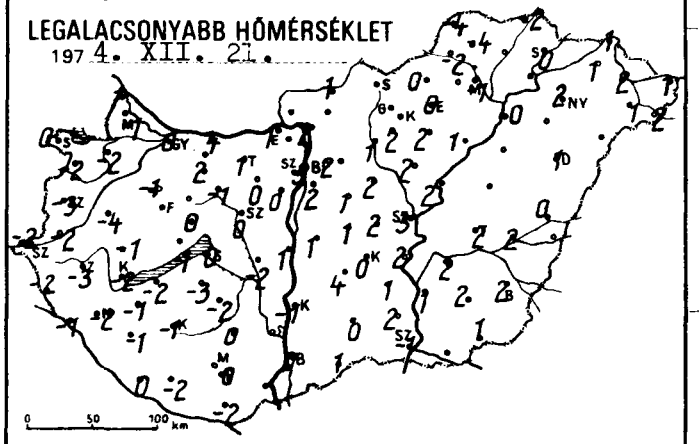

24 órás CSAPADÉKELOSZLÁS

1974. XII. 20. 7^{h} -tól XII. 21. 7^{h} -ig.

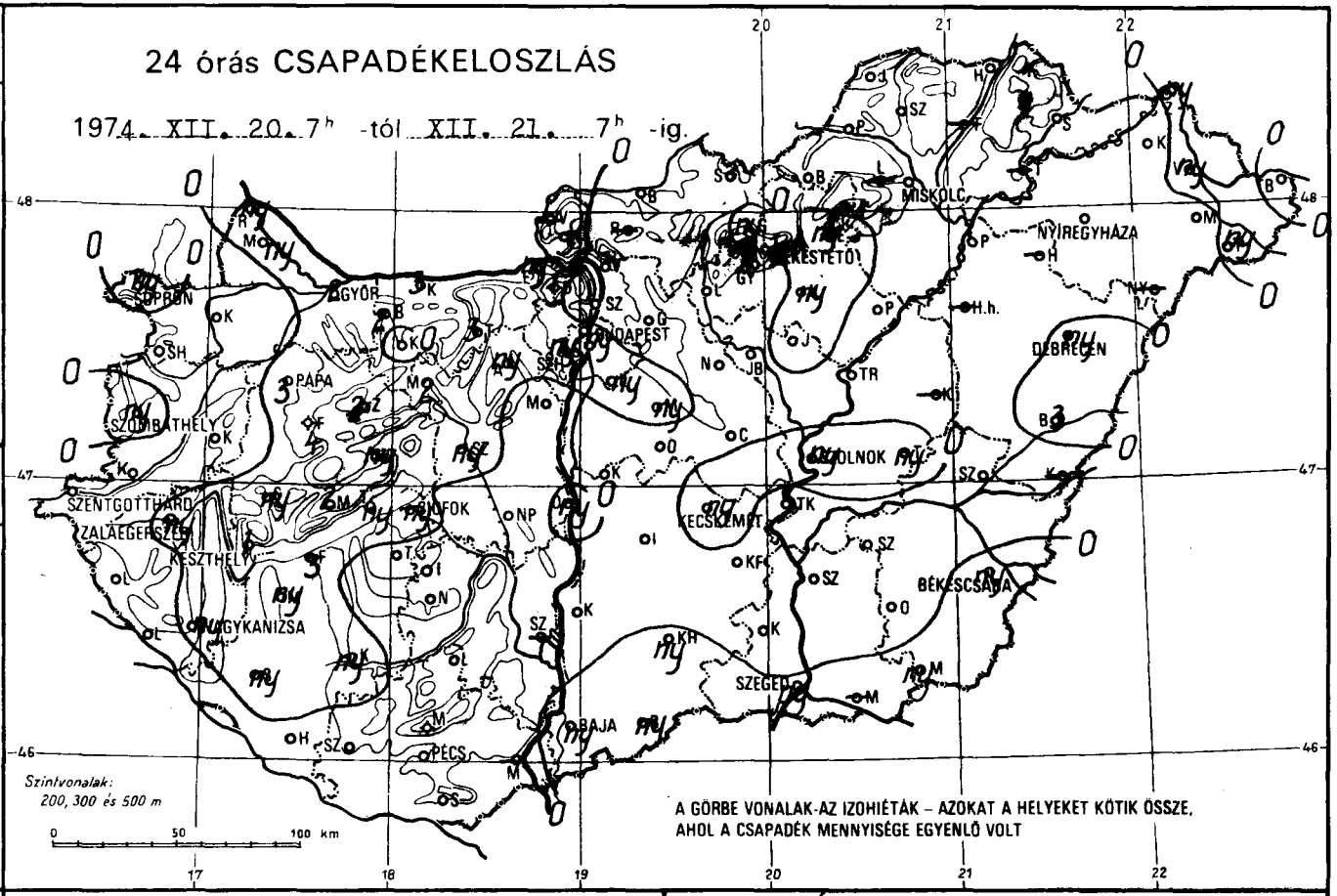

RADIÁCIÓS MINIMUM

1974. XII. 21.

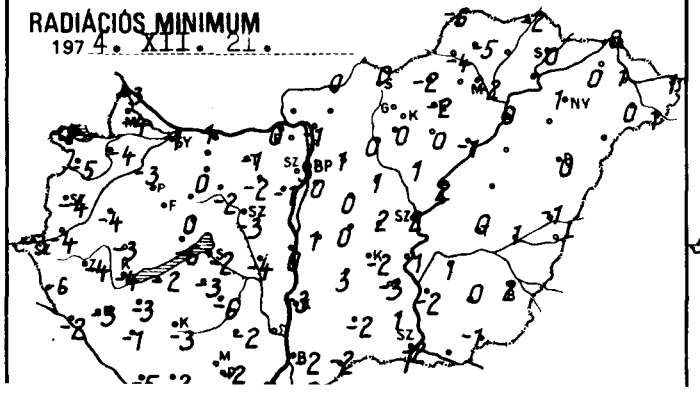

NAPFÉNYTARTAM

1974. XII. 20.

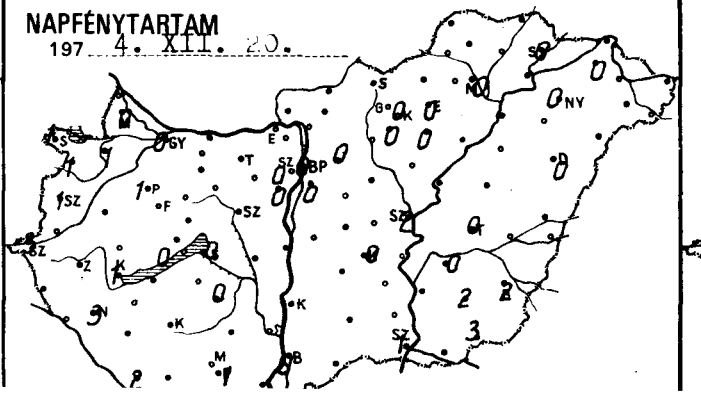

HÓ cm

1974. XII. 21. 7^{h}

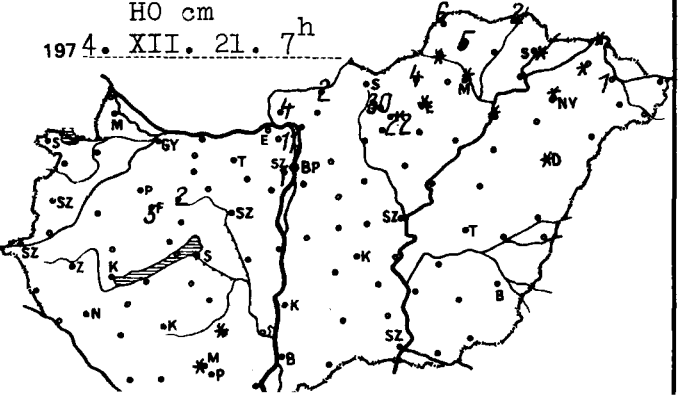

	1974.XII.21. 07 h -ig az utolsó 24 óra adatai							1974.XII.21. 07 h -ig az utolsó 24 óra adatai					
	csapadék (mm)	hó cm	max. hőmérséklet	min. hőmérséklet	rad. min.	napos órák		csapadék (mm)	hó cm	max. hőmérséklet	min. hőmérséklet	rad. min.	napos órák
Győr	2 *		5	0	-1	0	Vác	.		4	2	-1	
Kapuvár	.		8	-2	-4	1	Vámosmikola	-		-	-	-	-
Mosonmagyaróvár	ny		7	-1	-4	0	Baja	ny *		4	0	-2	0
Rajka	ny		6	1	-3		Bácsalmás	ny		5	1	-2	
Sopron	ny		8	0	-5	1	Izsák	.		6	4	3	
Sopronhorpács	.		7	-2	-5	1	Kalocsa	.		5	-1	-3	
Káld	.		5	-4	-4		Kecskemét	ny		4	0	-2	0
Körmend	.		8	-2	-4		Kiskunf. háza	. ⌴		4	1	-3	
Szentgotthárd	.		8	-2	-3	3	Kiskunhalas	ny		4	0	-2	
Szombathely	ny *		6	-3	-4	1	Kunszentmiklós	.		6	1	1	
Lenti	.		8	-2	-6		Tiszakécske	.		6	2	1	
Letenye	.		7	-1	-2		Balassagyarmat	.	2	2	1	0	
Nagykanizsa	ny		8	-2	-3	3	Romhány	-		-	-	-	
Zalaegerszeg	ny *		7	-3	-4		Salgótarján	.		2	1	0	
Farkasgyepű	4 *	5	3	-2	-5		Eger	ny	folt	3	0	-2	0
Keszthely	1 *		5	-2	-4	1	Galyatető	ny *	30	-1	-3	-4	
Mencshely	2 *		4	0	-3	0	Gyöngyös	.		3	2	0	0
Pápa	3		5	-1	-3	1	Kékestető	1 *	22	-1	-1	-2	0
Sümeg	ny		7	-1	-3		Kompolt	ny		3	2	0	0
Tihany	ny		4	-1	-6		Lőrinci	.		3	1	0	
Veszprém	ny *		5	0	0		Poroszló	.		3	1	-1	
Zirc	2 *	2	5	-2	-5		Jászapáti	ny		3	2	1	
Fonyód	3		5	-2	-2		Jászberény	.		4	3	0	
Homokszt. györgy	. ⌴		7	0	-5	2	Karcag	-		-	-	-	
Kaposvár	ny ⌴		7	-1	-3		Szolnok	ny		4	3	2	2
Marcali	ny ⌴		8	-1	-3		Tiszaroff	.		3	2	2	
Siófok	ny *		4	0	-2	0	Túrkeve	ny		4	2	0	0
Somogyszob	ny		8	-1	-1		Kistelek	.		6	2	1	
Tab	.		6	-3	-3		Makó	-		-	-	-	
Bábolna	2 *		5	0	0		Szeged	ny		5	-1	-2	1
Esztergom	ny		3	1	0		Szentes	.		5	1	-2	
Kisbér	.		6	2	0		Borsodnádasd	.	4	2	0	-2	
Komárom	3 *		5	4	1		Füged	-		-	-	-	
Tatabánya	3 *		4	1	-1		Hidasnémeti	.	2	1	-2	-2	
Alcsútdoboz	ny		5	0	-2		Jósvafő	.	6	-1	-4	-6	0
Dunaújváros	.		5	1	0		Lillafüred	-		-	-	-	
Martonvásár	.		5	0	-1	0	Miskolc	. ≡	folt	2	-1	-2	0
Mór	2 * ⌴		5	-1	-2		Putnok	.	folt	2	-2	-4	
Nagyhörcsökp.	.		5	-2	-4		Sárospatak	.	folt	5	0	0	0
Szabadbattyán	ny		5	0	-3		Szendrőlád	. ≡	5	3	-4	-5	
Tregszemcse	.		6	-2	-6	0	Tokaj	-		-	-	-	
Lengyel	.	folt	5	0	-2		Kisvárda	. ≡	folt	2	1	0	0
Nagykónyi	.		5	-1	-2		Mátészalka	.		4	1	0	
Szekszárd	-		-	-	-		Nyíregyháza	.	folt	2	2	1	0
Simapáti	.	folt	5	3	0		Nyírlugos	-		-	-	-	
Mohács	-		-	-	-		Pátyod	ny *		4	2	1	
Pécs	.		5	0	-2	1	Tiszabecs	.		4	1	1	
Siklós	.		5	-2	-4		Vásárosnamény	ny *	1	4	2	1	
Szigetvár	.		5	-2	-2		Záhony	ny *	folt	2	1	0	
Bp. Lőrinc	ny		4	2	0	0	Berettyóújfalu	3		3	0	-1	
Bp. Met. Int.	ny		5	5	3	0	Debrecen	ny *	folt	2	1	0	0
Bp. Szab. hegy	ny *	1	1	1	0	0	Hajdudorog	-		-	-	-	
Cegléd	.		4	2	2		Hortobágy	-		-	-	-	
Dobogókő	1 *	11	0	0	-1		Körösszakál	-		-	-	-	
Gödöllő	.		3	2	1	0	Polgár	. ≡	folt	2	0	0	
Királyrét	3	4	3	1	1		Békéscsaba	ny		4	2	2	2
Monor	ny		4	1	0		Mezőhegyes	ny		4	1	-1	3
Nagykáta	.		4	2	1		Orosháza	.		5	2	0	2
Örkény	.		5	1	0		Szarvas	.		4	2	1	0
Szentendre	.		5	2	2		Szeghalom	.		4	2	1	

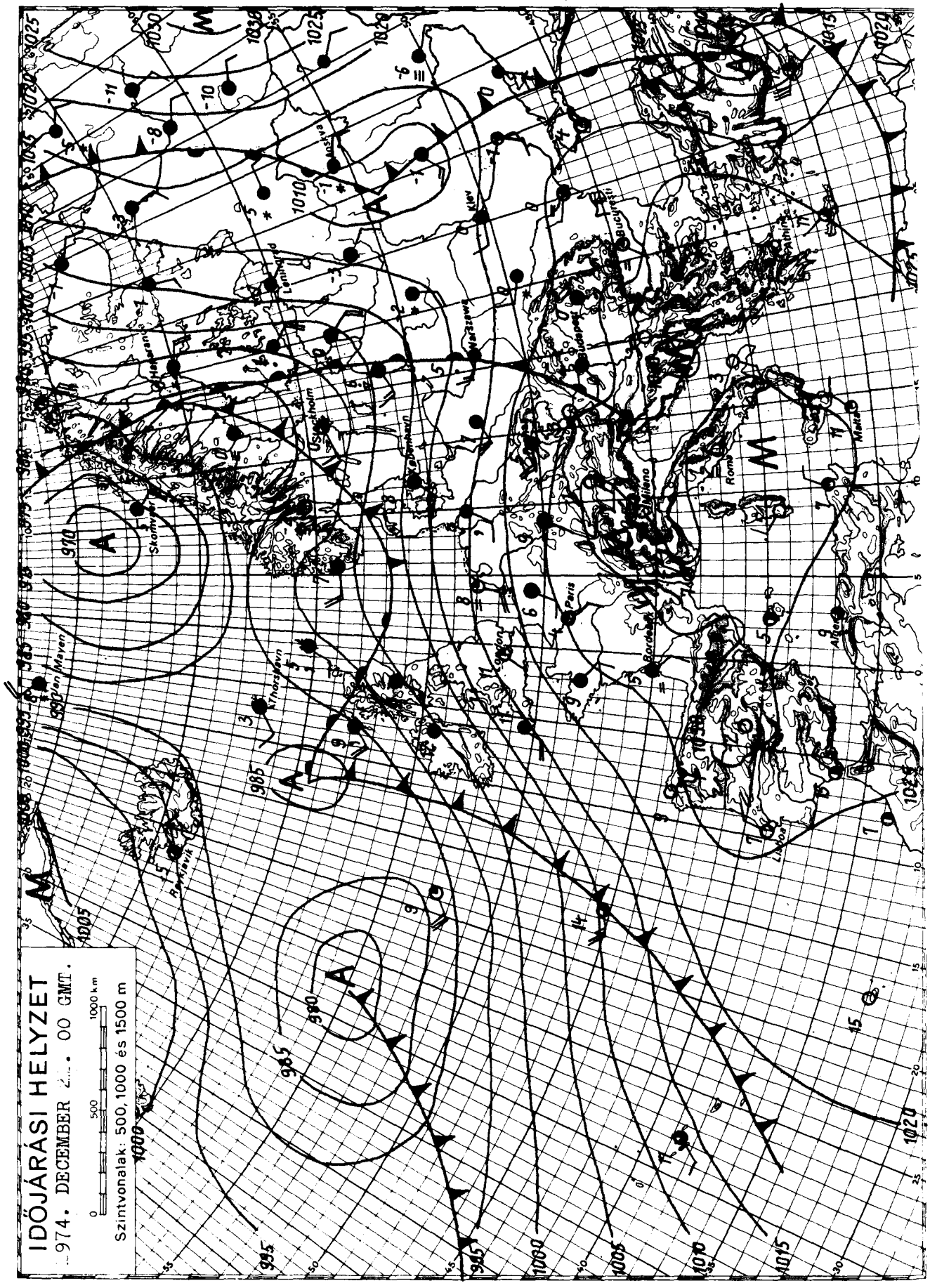

KIADJA: ORSZÁGOS METEOROLÓGIAI SZOLGÁLAT

Készíti: Központi Előrejelző Intézet Előrejelző Osztálya — T.: 273 - 018 — Megjelenik naponként —

Évi előfizetési díja: 720,—Ft — Megrendelhető: 1024 Budapest, II., Kitaibel Pál u. 1. Telefon: 353-500,

Kiadásért felel: az OMSZ elnöke — Szerkesztésért felel: a KEI igazgatója

IDŐJÁRÁSI NAPIJELENTÉS

ЕЖЕДНЕВНЫЙ МЕТЕОРОЛОГИЧЕСКИЙ БЮЛЛЕТЕНЬ · DAILY WEATHER REPORT
BULLETIN QUOTIDIEN DE TEMPS · TÄGLICHER WETTERBERICHT

87. évfolyam 356. szám + Budapest + 1974. december 22. vasárnap

Az időjárási helyzet és a várható időjárás:

Észak-Európában és a Szovjetunió európai területének nyugati felén továbbra is szeles, változékony, de túlnyomóan csapadékos az időjárás. Ezzel szemben a Párizs-Berlin-Varsó-Odessza vonaltól délre a lassú leszálló légmozgások felhőoszlató hatására túlnyomóan derült és csapadékmentes az idő. Éjszaka sokfelé képződik köd, amely a gyenge légmozgás mellett helyenként egész nap megmarad.

Hazánkban szombaton változóan felhős, párás idő volt. Általában 3, 6 órán át sütött a nap, csak a Tiszától keletre maradt helyenként egész nap borult az ég. Csapadékot is csak az országnak erről a részéről jelentettek, de onnan is csak néhány helyről és 2 mm alatti mennyiséget. Napközben általában 5, 10 fokig melegedett a levegő, de az északkeleti határvidékről 2, 6 fok közötti maximum-hőmérsékletet jelentettek. Ezzel szemben az éjszakai lehülés ott volt a leggyengébb: amig az ország nagy részén hajnalra 0, -6 fokig süllyedt a hőmérséklet, az északkeleti határvidéken hajnalban is 0, +3 fok volt. Vasárnap délelőtt túlnyomóan derült, de erősen párás, sőt többfelé ködös idő volt. A tartósan ködös helyeken még 11 órakor is csak -2, +1 fokot mértek, de ahol délelőtt nem volt köd, már ekkor +2, +6 fokot mutattak a hőmérők.

Ma 12 órakor Budapesten a hőmérséklet 0 fok, a tengerszintre átszámitott légnyomás 774 mm, alig változik.

Várható időjárás hétfő estig:

Kevés felhő, erősen párás, éjszaka és a reggeli órákban sokfelé, napközben elszórtan ködös idő.
Egy-két helyen ködszitálás, egyébként csapadék nem lesz.
Gyenge légmozgás.
Várható legalacsonyabb éjszakai hőmérséklet: -1, -6,
legmagasabb nappali hőmérséklet hétfőn: a ködmentes helyeken 6, 11 fok között, a tartósan ködös helyeken 0 fok körül.

Aigner Szilárd s.k.

A hőmérséklet napi középértéke és eltérése a 100 évi átlagtól /Budapesten/:

1974. XII. 21.:	6,9 C°	+7,0 C°

1871 óta ezen a napon Budapesten előfordult

legmagasabb hőmérséklet:	13,6 C° /1886/,
legalacsonyabb hőmérséklet:	-18,0 C° /1927/.

74.0092.

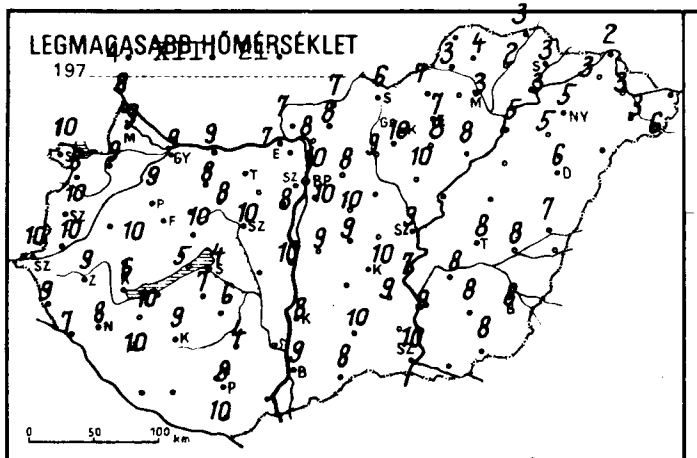
LEGMAGASABB HŐMÉRSÉKLET
197 4. XII. 21. 7h
0 50 100 km

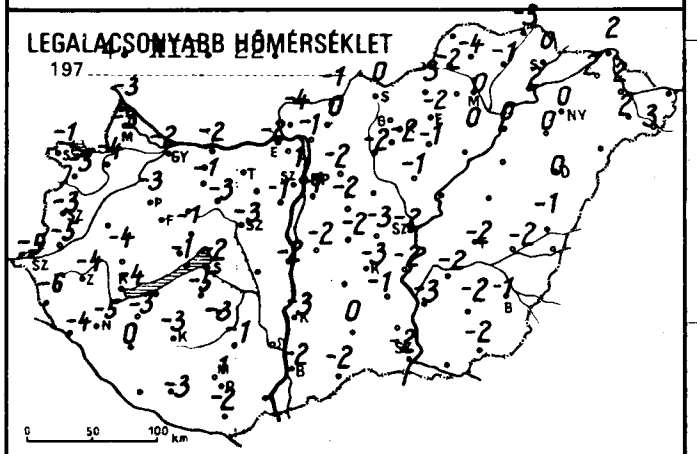
LEGALACSONYABB HŐMÉRSÉKLET
197 4. XII. 21. 7h
0 50 100 km

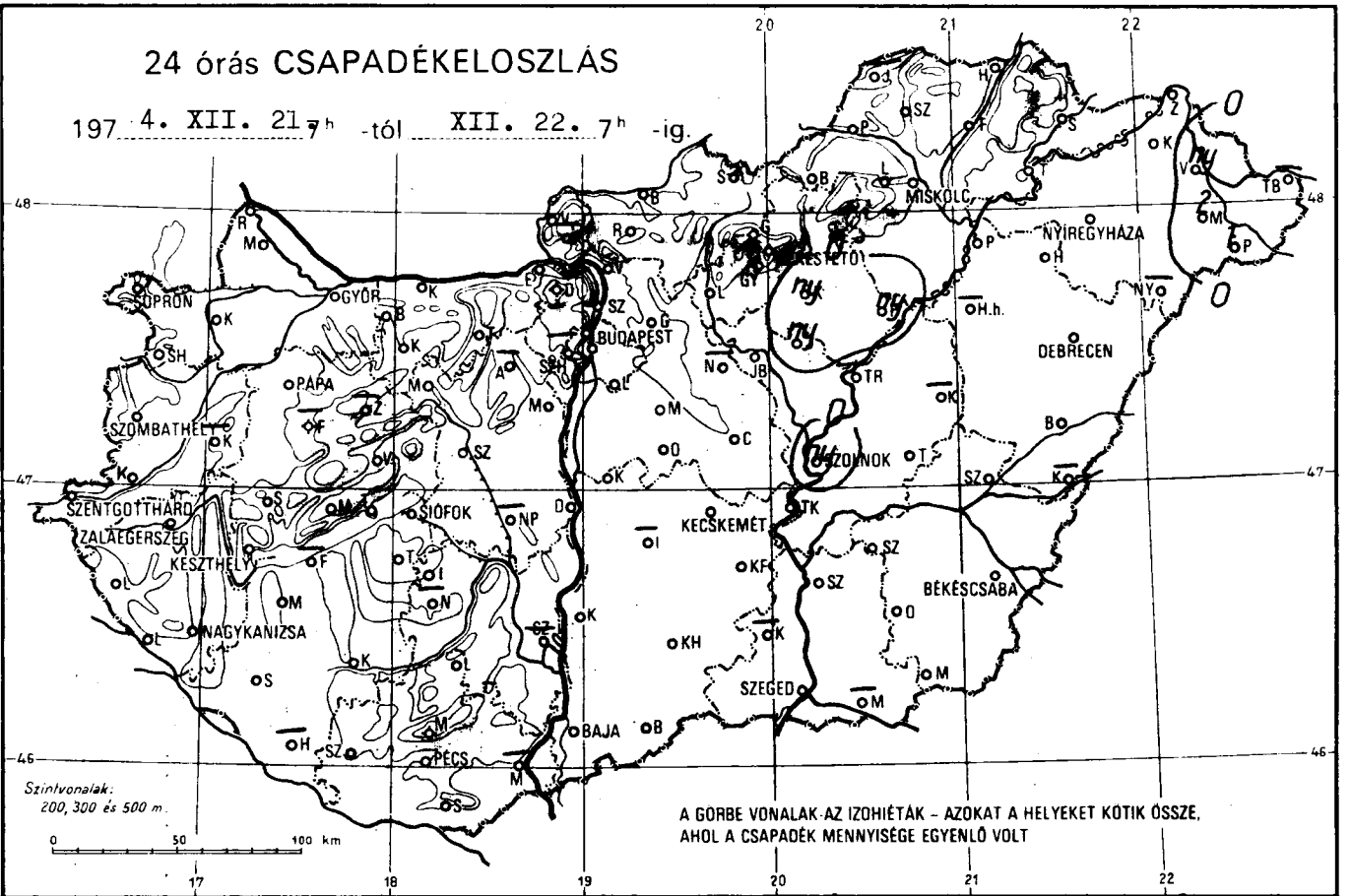
24 órás CSAPADÉKELOSZLÁS
197 4. XII. 21. 7h -tól XII. 22. 7h -ig.
SOPRON
GYŐR
BUDAPEST
MISKOLC
NYÍREGYHÁZA
DEBRECEN
PAPA
SZOMBATHELY
SZOLNOK
SZENTGOTTHÁRD
ZALAEGERSZEG
KESZTHELY
SIÓFOK
KECSKEMÉT
NAGYKANIZSA
BÉKÉSCSABA
SZEGED
BAJA
PÉCS
Szintvonalak: 200, 300 és 500 m.
0 50 100 km
A GÖRBE VONALAK AZ IZOHIÉTÁK – AZOKAT A HELYEKET KÖTIK ÖSSZE, AHOL A CSAPADÉK MENNYISÉGE EGYENLŐ VOLT

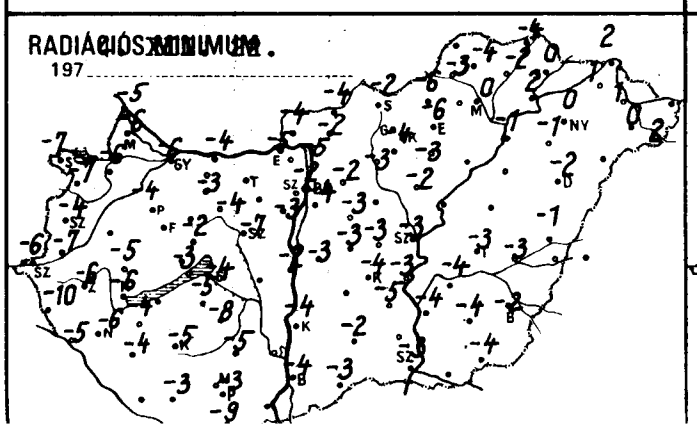
RADIÁCIÓS MINIMUM
197 4. XII. 21.

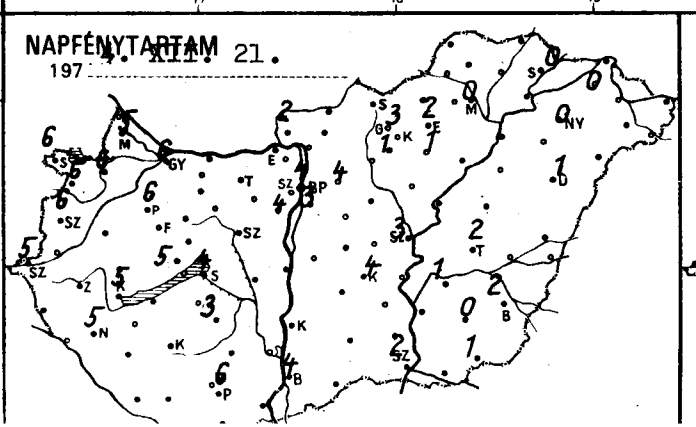
NAPFÉNYTARTAM
197 4. XII. 21.

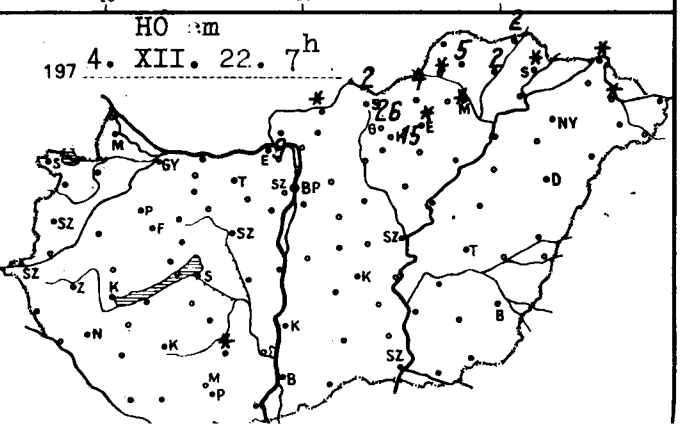
HÓ cm
197 4. XII. 22. 7h

	1974.XII.22.07 h -ig az utolsó 24 óra adatai							1974.XII.22.07 h -ig az utolsó 24 óra adatai						
	csapadék (mm)	hó cm	max. hőmérséklet	min. hőmérséklet	rad. min.	napos órák		csapadék (mm)	hó cm	max. hőmérséklet	min. hőmérséklet	rad. min.	napos órák
Győr	.		9	-2	-6	6	Vác	..		8	-1	-5	
Kapuvár	.		9	-4	-6	6	Vámosmikola	. ≡		7	-4	-4	2
Mosonmagyaróvár	.		9	-3	-6	5	Baja	.		9	-2	-4	4
Rajka	. ⌴		8	-3	-5		Bácsalmás	. ⌴		8	-2	-3	
Sopron	.		10	-1	-7	6	Izsák	–		–	–	–	
Sopronhorpács	. ⌴		8	-3	-7	6	Kalocsa	.		8	-3	-4	
Káld	–		–	–	–		Kecskemét	. ≡		10	-3	-4	4
Körmend	.		10	-5	-7		Kiskunf. háza	. ⌴		9	-1	-5	
Szentgotthárd	.		10	-5	-6	5	Kiskunhalas	.		10	0	-2	
Szombathely	.		10	-3	-4	6	Kunszentmiklós	.		9	-2	-3	
Lenti	.		9	-6	-10		Tiszakécske	.		7	-2	-3	
Letenye	.		7	-4	-5		Balassagyarmat	. ≡	folt	7	-1	-4	
Nagykanizsa	. ≡		8	-5	-6	5	Romhány	. ≡		8	0	-2	
Zalaegerszeg	.		9	-4	-6		Salgótarján	.	2	6	0	-2	
Farkasgyepű	–		–	–	–		Eger	. ≡	folt	7	-2	-6	2
Keszthely	.		6	-4	-6	5	Galyatető	.	26	1	-2	-3	
Mencshely	. ⌴		10	0	-4	5	Gyöngyös	.		10	-2	-4	1
Pápa	. ⌴		9	-3	-4	6	Kékestető	. ≡	15	5	0	-3	3
Sümeg	. ⌴		10	-4	-5		Kompolt	ny ≡,		8	-1	-3	1
Tihany	.		5	-1	-3		Lőrinci	. ≡		9	-2	-3	
Veszprém	.		10	-1	-2		Poroszló	ny ≡		8	0	-1	
Zirc	–		–	–	–		Jászapáti	ny ẏ ≡		10	-1	-2	
Fonyód	–		–	–	–		Jászberény	. ≡		10	-2	-3	
Homokszt. györgy	–		–	–	–		Karcag	–		–	–	–	
Kaposvár	. ⌴		9	-3	-5		Szolnok	ny ≡,		9	-2	-3	3
Marcali	. ⌴		10	-3	-4		Tiszaroff	–		–	–	–	
Siófok	.		4	-2	-4	4	Túrkeve	. ≡		8	-2	-3	2
Somogyszob	.		10	0	-4		Kistelek	–		–	–	–	
Tab	.		7	-5	-5		Makó	–		–	–	–	
Bábolna	.		7	-2	-2		Szeged	.		10	-2	-3	2
Esztergom	.		7	-2	-5		Szentes	. ≡		9	-3	-4	
Kisbér	.		8	-1	-3		Borsodnádasd	. ≡	4	7	-3	-6	
Komárom	. ⌴		9	-2	-4		Füged	. ≡	2	2	-1	-2	
Tatabánya	. ⌴		–	–	-4		Hidasnémeti	.	2	3	-3	-4	
Alcsútdoboz	–		–	–	–		Jósvafő	–		–	–	–	–
Dunaújváros	.		10	-2	-2		Lillafüred	. ≡	1	4	-2	-3	
Martonvásár	.		8	-1	-3	4	Miskolc	. ≡	folt	3	0	0	0
Mór	. ⌴ ≡		8	-3	-4		Putnok	.	folt	3	-2	-3	
Nagyhörcsökp.	–		–	–	–		Sárospatak	. ≡	folt	3	0	0	0
Szabadbattyán	. ⌴ ≡		10	-3	-7		Szendrőlád	. ≡	5	4	-4	-4	
Iregszemcse	.		6	-3	-8	3	Tokaj	.		3	2	2	
Lengyel	.	folt	4	-1	-5		Kisvárda	. ≡		3	2	1	0
Nagykónyi	–		–	–	–		Mátészalka	2		3	2	0	
Szekszárd	–		–	–	–		Nyíregyháza	. ≡		5	0	0	0
Apáca tető	.		9	3	0		Nyírlugos	–		–	–	–	
Mohács	–		–	–	–		Pátyod	1		6	3	2	
Pécs	.		8	1	-3	6	Tiszabecs	–		–	–	–	
Siklós	. ⌴ ≡		10	-2	-9		Vásárosnamény	ny	folt	3	2	1	
Szigetvár	.		–	-3	-3		Záhony	.	folt	2	2	2	
Bp. Lőrinc	.		10	-1	-4	3	Berettyóújfalu	. ⌴		7	-1	-1	
Bp. Met. Int.	. ⌴		10	1	-2	4	Debrecen	.		6	0	-2	1
Bp. Szab. hegy	..		–	–	–	–	Hajdúdorog	.		5	0	-1	
Cegléd	.		–	-3	-3		Hortobágy	–		–	–	–	
Dobogókő	.	9	1	-1	-3		Körösszakál	–		–	–	–	
Gödöllő	. ≡		8	-2	-2	4	Polgár	. ≡		5	0	-1	
Királyrét	..		–	–	–		Békéscsaba	.		8	-1	-2	2
Monor	. ≡		10	-2	-3		Mezőhegyes	.		8	-2	-4	1
Nagykáta	–		–	–	–		Orosháza	.		8	-2	-4	0
Örkény	.		9	-2	-3		Szarvas	. ≡		8	-2	-4	1
Szentendre	.		9	0	-1		Szeghalom	.		8	-2	-3	

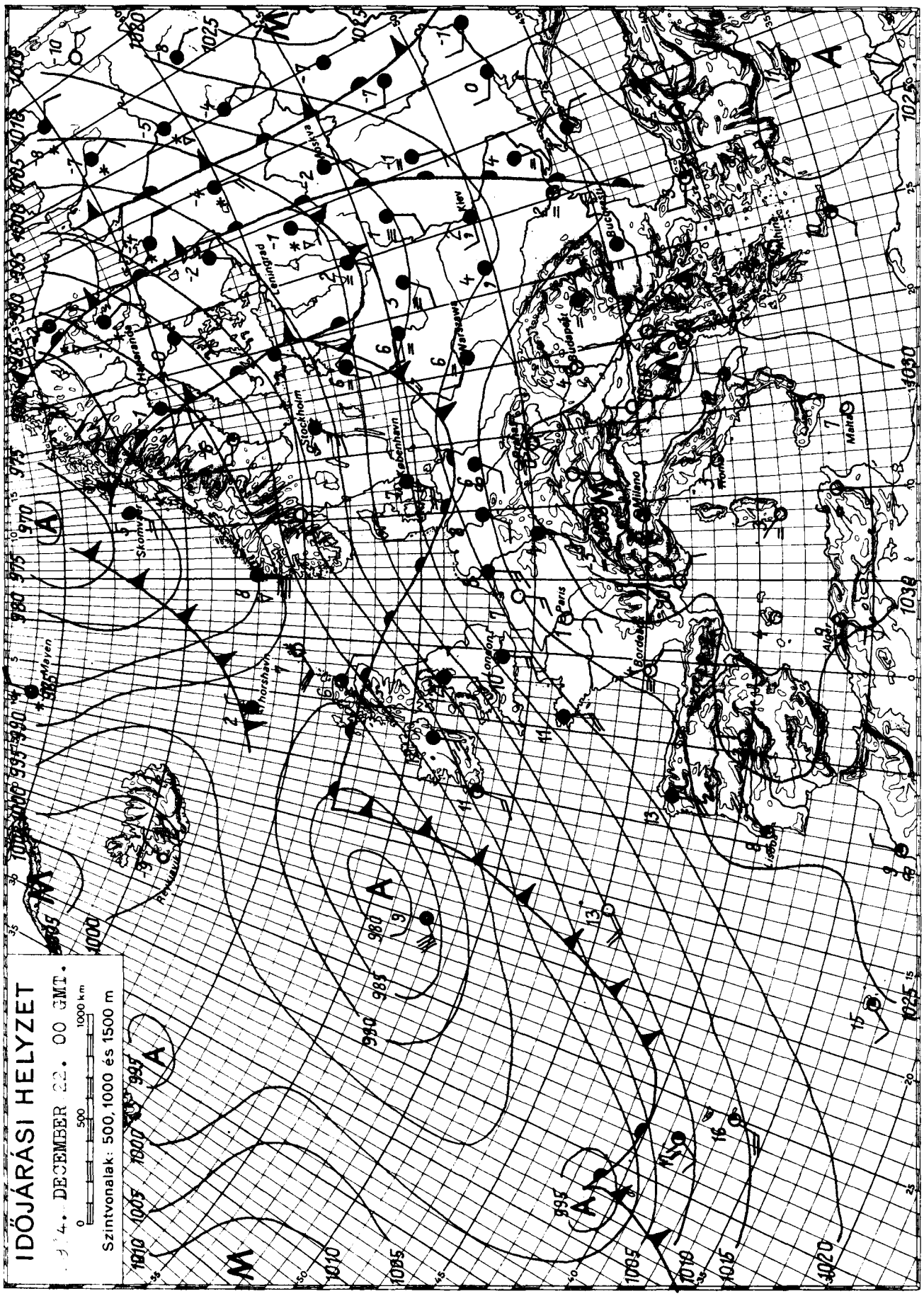

KIADJA: ORSZÁGOS METEOROLÓGIAI SZOLGÁLAT

Készíti: Központi Előrejelző Intézet Előrejelző Osztálya — T.: 273 - 018 — Megjelenik naponként —

Évi előfizetési díja: 720,—Ft — Megrendelhető: 1024 Budapest, II., Kitaibel Pál u. 1. Telefon: 353-500,

Kiadásért felel: az OMSZ elnöke — Szerkesztésért felel: a KEI igazgatója

IDŐJÁRÁSI NAPIJELENTÉS

ЕЖЕДНЕВНЫЙ МЕТЕОРОЛОГИЧЕСКИЙ БЮЛЛЕТЕНЬ • DAILY WEATHER REPORT
BULLETIN QUOTIDIEN DE TEMPS • TÄGLICHER WETTERBERICHT

87. évfolyam 357. szám + Budapest + 1974. december 23. hétfő

Az időjárási helyzet és a várható időjárás:

A változékony, szeles, csapadékos időjárást okozó óceáni levegőhullámok továbbra is a kontinens északi felén vonulnak nyugatról kelet felé. A Britszigeteken és a Szovjetunió európai területének nyugati felén többfelé esik az eső, az Uralhoz közel eső területeken pedig havazik. Ezzel szemben Európa déli felén egy hatalmas kiterjedésü anticiklon található. Az emlitett magas légnyomású légköri képződmény hatása alatt álló területeken nincs határozott irányú és számottevő sebességü légmozgás, igy Európának ebben a térségében többfelé párás, ködös az idő. A Kárpát-medence időjárását a következő 36 órában is a lassú, leszálló légmozgások határozzák meg, igy holnap estig is a maihoz hasonló időjárás várható.

Hazánkban vasárnap elsősorban a keleti országrészben többfelé egész nap párás, ködös idő volt. Máshol viszont - ahol napközben 4, 8 órán át sütött a nap - a tartósan ködös helyeken mért 1, 4 fokos hőmérsékleti maximumokkal szemben, általában 5, 10 fokig emelkedett napközben a hőmérséklet. Ködszitálásból, zúzmaralerakódásból helyenként kisebb csapadék keletkezett, de mennyisége sehol sem érte el az 5 mm-t. A legalacsonyabb éjszakai hőmérséklet a Tiszántúlon és az Északi-hegyvidéken -2, +3, máshol -2, -6 fok között alakult. Hétfőn délelőtt az ország nagy részén folytatódott a párás, ködös idő. A hőmérséklet 11 órakor a ködös helyeken -2, -4, a Dunántúl északnyugati részén - ahol nem keletkezett köd - 0, +3 fok között váltakozott.

Ma 12 órakor Budapesten a hőmérséklet -2 fok, a tengerszintre átszámitott légnyomás 775 mm, alig változik.

Várható időjárás kedd estig:

Erősen párás, ködös idő, ködszitálással, zúzmaraképződéssel, néhány helyen ónos szitálással.
Gyenge, napközben kissé élénkebb, változó irányú szél.
Várható legalacsonyabb éjszakai hőmérséklet: -1, -6 fok között, legmagasabb nappali hőmérséklet kedden: a tartósan ködös helyeken egy-két fokkal 0 fok alatt, máshol 5 fok közelében.

Rábai Attila s.k.

TÁVOLABBI KILÁTÁSOK PÉNTEK REGGELIG:

Általában csendes, ködös idő. Az időszak közepén átmenetileg a szél megélénkül, a köd felszakad és kisebb esők, havas esők lehetnek.
A legalacsonyabb hajnali hőmérséklet: -4, +1 fok között,
a legmagasabb nappali hőmérséklet: +1, +6 fok között.
Jelentős mennyiségü csapadék /legalább 5 mm/ az ország területének 10 százalékán várható.

KÖZÉPTÁVU ELŐREJELZŐ OSZTÁLY

A hőmérséklet napi középértéke és eltérése a 100 évi átlagtól /Budapesten/:

1974. XII. 22.: 1,4 C° +1,8 C°

1871 óta ezen a napon Budapesten előfordult

legmagasabb hőmérséklet: 14,1 C° /1971/,
legalacsonyabb hőmérséklet: -19,1 C° /1927/.

74 0093

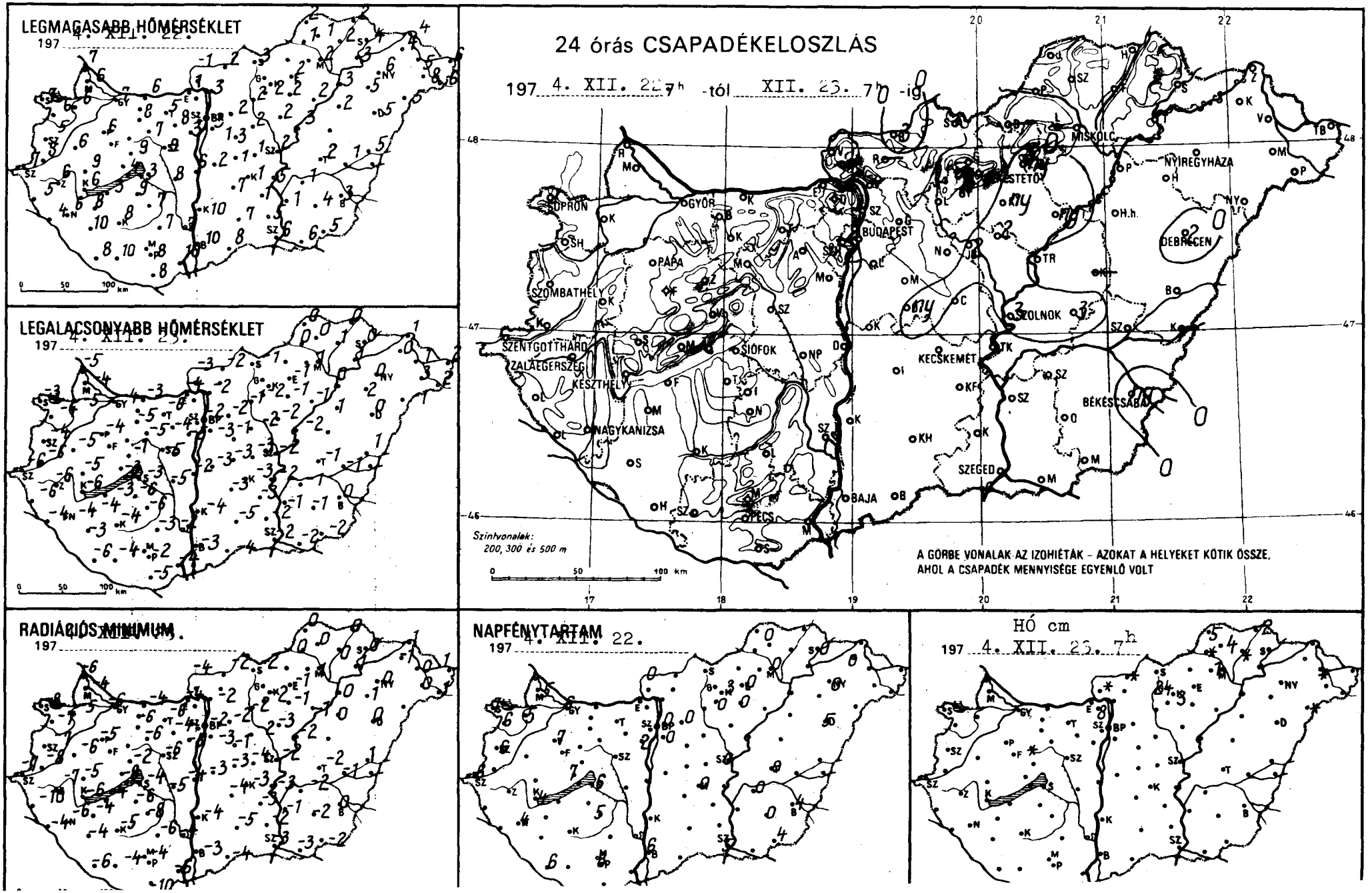
LEGMAGASABB HŐMÉRSÉKLET
197 4. XII. 22.
LEGALACSONYABB HŐMÉRSÉKLET
197 4. XII. 23.
24 órás CSAPADÉKELOSZLÁS
197 4. XII. 22. 7h -tól XII. 23. 7h -ig
Szintvonalak:
200, 300 és 500 m
A GÖRBE VONALAK AZ IZOHIÉTÁK – AZOKAT A HELYEKET KÖTIK ÖSSZE,
AHOL A CSAPADÉK MENNYISÉGE EGYENLŐ VOLT
RADIÁCIÓS MINIMUM
197 4. XII. 23.
NAPFÉNYTARTAM
197 4. XII. 22.
HÓ cm
197 4. XII. 23. 7h
SOPRON
GYŐR
BUDAPEST
MISKOLC
NYÍREGYHÁZA
DEBRECEN
PÁPA
SZOMBATHELY
SZOLNOK
SZENTGOTTHÁRD
ZALAEGERSZEG
KESZTHELY
SIÓFOK
KECSKEMÉT
BÉKÉSCSABA
NAGYKANIZSA
SZEGED
BAJA
PÉCS

	1974.XII.23. 07 h -ig az utolsó 24 óra adatai							1974.XII.23. 07 h -ig az utolsó 24 óra adatai						
	csapadék (mm)	hó cm	max. hőmérséklet	min. hőmérséklet	rad. min.	napos órák		csapadék (mm)	hó cm	max. hőmérséklet	min. hőmérséklet	rad. min.	napos órák
Győr	. ≡		7	-4	-5	6	Vác	. ≡		3	-2	-2	
Kapuvár	. ≡		6	-5	-5	5	Vámosmikola	. ≡		-1	-3	-4	0
Mosonmagyaróvár	. ≡		6	-4	-4	5	Baja	. ≡		10	-3	-3	6
Rajka	. ≡⌴		7	-5	-6		Bácsalmás	.		8	-4	-4	
Sopron	.		7	-3	-8	7	Izsák	. ≡		7	-3	-4	
Sopronhorpács	. ⌴		6	-4	-7	6	Kalocsa	. ≡		10	-4	-4	
Káld	.		6	-5	-6		Kecskemét	. ≡		1	-3	-3	0
Körmend	.		8	-6	-8		Kiskunf. háza	. ≡		1	-3	-3	
Szentgotthárd	.		7	-6	-7	6	Kiskunhalas	. ≡		7	-5	-5	
Szombathely	.		5	-4	-7	6	Kunszentmiklós	.		2	-3	-3	
Lenti	. ≡		5	-6	-10		Tiszakécske	.		5	-2	-3	
Letenye	. ≡		4	-4	-4		Balassagyarmat	3 ≡	folt	2	-2	-2	
Nagykanizsa	. ≡		6	-4	-6	4	Romhány	-		-	-	-	
Zalaegerszeg	.		6	-6	-7		Salgótarján	. ≡		3	-1	-2	
Farkasgyepű	.	3	9	-3	-8		Eger	ny ≡		2	-1	-1	0
Keszthely	. ≡		6	-6	-6	4	Galyatető	. ≡	24	1	-2	-3	
Mencshely	.		8	0	-4	7	Gyöngyös	. ≡		2	-2	-2	0
Pápa	. ≡		6	-4	-5	7	Kékestető	.	14	2	-2	-3	3
Sümeg	. ≡⌴		9	-5	-5		Kompolt	ny ≡		2	-1	-1	0
Tihany	. ≡		4	-3	-8		Lőrinci	. ≡		2	-1	-2	
Veszprém	.		9	-1	-2		Poroszló	ny ≡		2	-1	-1	
Zirc	.	folt	9	-4	-7		Jászapáti	2 ≡		2	-2	-3	
Fonyód	. ≡		3	-3	-4		Jászberény	2 ≡		2	-2	-3	
Homokszt. györgy	. ≡		8	-6	-6	6	Karcag	-		-	-	-	
Kaposvár	. ≡⌴		8	-4	-5		Szolnok	3 ≡		2	-2	-2	0
Marcali	. ≡		8	-4	-4		Tiszaroff	. ≡		3	-2	-2	
Siófok	. ≡		3	-3	-4	6	Túrkeve	3 ≡		2	-1	-2	0
Somogyszob	. ≡		10	-3	-4		Kistelek	. ≡		5	-2	-2	
Tab	. ≡		9	-6	-6		Makó	. ≡		6	-2	-3	
Bábolna	. ≡⌴		6	-4	-4		Szeged	. ≡		6	-2	-3	5
Esztergom	. ≡		1	-4	-4		Szentes	. ≡		1	-1	-1	
Kisbér	. ≡		8	-5	-6		Borsodnádasd	-		-	-	-	
Komárom	. ≡		6	-3	-4		Füged	. ≡	folt	2	1	0	
Tatabánya	. ≡		5	-6	-6		Hidasnémeti	. ≡	2	2	0	0	
Alcsútdoboz	. ≡		8	-4	-4		Jósvafő	. ≡	5	2	0	0	0
Dunaújváros	. ≡		6	-2	-4		Lillafüred	. ≡	1	5	0	-1	
Martonvásár	. ≡		3	-5	-5	2	Miskolc	. ≡		2	1	1	0
Mór	. ≡⌴		7	-5	-6		Putnok	. ≡	folt	1	0	0	
Nagyhörcsökp.	.		8	-5	-5		Sárospatak	. ≡		4	0	0	0
Szabadbattyán	. ≡⌴		9	-5	-6		Szendrőlád	. ≡	4	1	0	0	
Iregszemcse	. ≡		7	-6	-8	5	Tokaj	. ≡		3	1	1	
Lengyel	. ≡		7	-3	-6		Kisvárda	. ≡		4	0	-1	0
Nagykónyi	. ≡		8	-4	-5		Mátészalka	.		8	3	0	
Szekszárd	. ≡		7	-2	-4		Nyíregyháza	.		6	0	0	0
Ármánd	.		9	1	-1		Nyírlugos	. ≡	folt	5	-1	-	
Mohács	. ≡		10	-4	-6		Pátyod	.		6	2	1	
Pécs	.		8	-2	-4	8	Tiszabecs	.		6	2	1	
Siklós	. ≡⌴		8	-5	-10		Vásárosnamény	. ≡	folt	5	1	0	
Szigetvár	. ≡		10	-4	-4		Záhony	.		4	1	1	
Bp. Lőrinc	. ≡		1	-3	-3	0	Berettyóújfalu	. ≡		5	1	1	
Bp. Met. Int.	.		3	-2	-2	0	Debrecen	2		5	0	0	5
Bp. Szab. hegy	-		-	-	-	-	Hajdúdorog	.		5	2	1	
Cegléd	.		1	-3	-4		Hortobágy	.		2	1	0	
Dobogókő	.	8	2	-2	-6		Körösszakál	-		-	-	-	
Gödöllő	.		2	-2	-2	0	Polgár	. ≡		3	0	0	
Királyrét	. ≡	folt	2	-5	-6		Békéscsaba	ny		3	0	0	4
Monor	. ≡		3	-1	-1		Mezőhegyes	. ≡		5	-2	-2	4
Nagykáta	. ≡		2	-2	-2		Orosháza	.		4	-1	-2	0
Örkény	ny ≡		1	-3	-3		Szarvas	. ≡		1	-1	-2	0
Szentendre	. ≡		2	-3	-3		Szeghalom	. ≡		1	-1	-1	

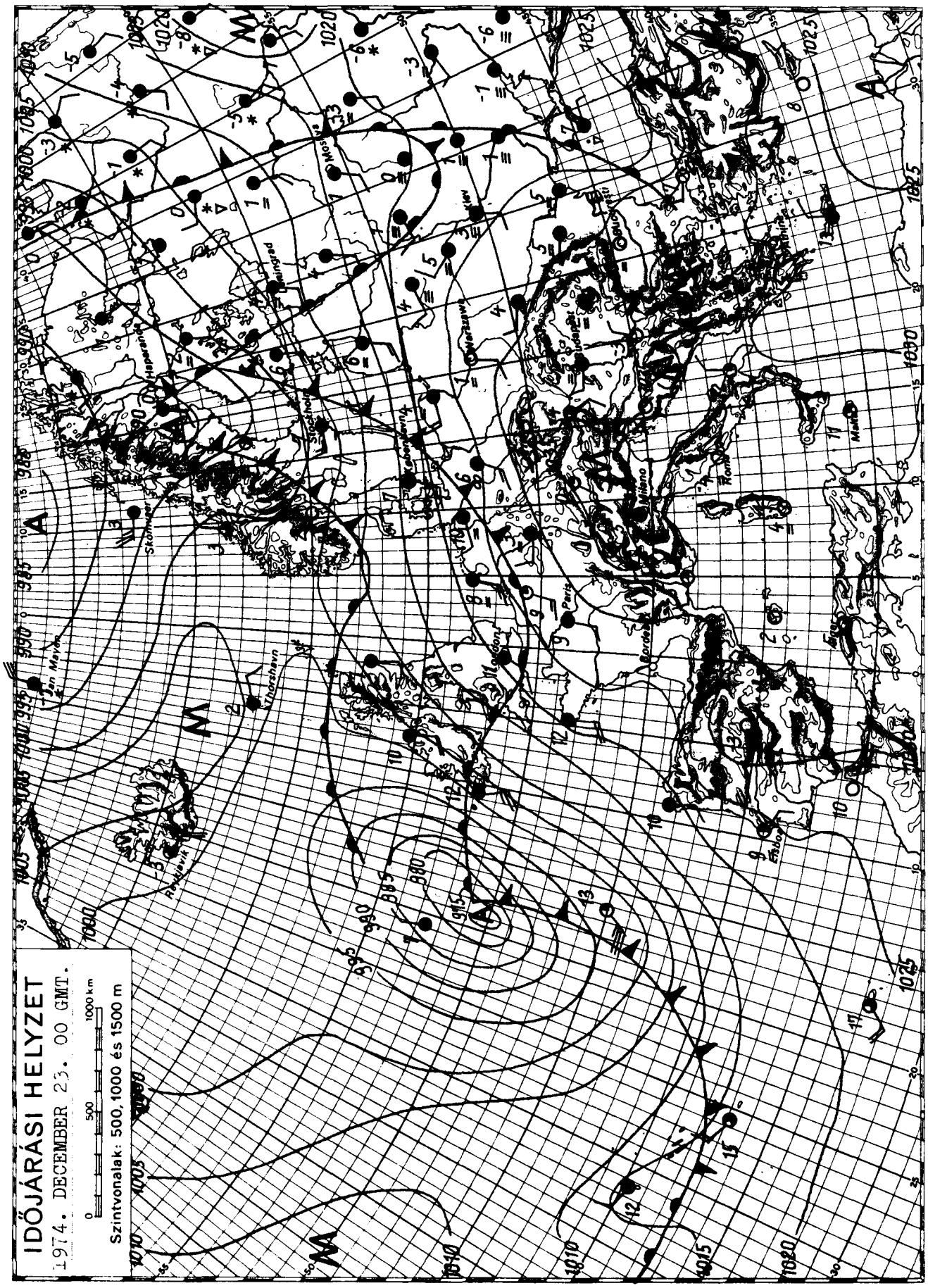

KIADJA: ORSZÁGOS METEOROLÓGIAI SZOLGÁLAT

Készíti: Központi Előrejelző Intézet Előrejelző Osztálya — T.: 273-018 — Megjelenik naponként —

Évi előfizetési díja: 720,—Ft — Megrendelhető: 1024 Budapest, II., Kitaibel Pál u. 1. Telefon: 353-500,

Kiadásért felel: az OMSZ elnöke — Szerkesztésért felel: a KEI igazgatója

IDŐJÁRÁSI NAPIJELENTÉS

ЕЖЕДНЕВНЫЙ МЕТЕОРОЛОГИЧЕСКИЙ БЮЛЛЕТЕНЬ · DAILY WEATHER REPORT
BULLETIN QUOTIDIEN DE TEMPS · TÄGLICHER WETTERBERICHT

87. évfolyam 358. szám + Budapest + 1974. december 24. kedd

Az időjárási helyzet és a várható időjárás:

Az elmúlt 24 órában szárazföldünk időjárása lényegesen nem változott. Közép-Európa, valamint a Balkán-félsziget fölött magas nyomású légköri képződmény helyezkedik el, hatására csendes, erősen párás, több helyen ködös az idő. Az óceáni enyhe léghullámok a Brit-szigeteken át a Skandináv-félsziget felé áramlanak, az említett területeken borult, sokfelé csapadékos az időjárás. A Szovjetunió európai területét is enyhe léghullámok árasztották el, ott is helyenként csapadékos az idő és a hőmérséklet csúcsértéke hétfőn 2, 10 fokkal meghaladta az évszaknak megfelelő átlagot. A Kárpát-medencében a következő 36 óra folyamán az időjárás lényegesen nem változik.

Hazánkban hétfőn borult, párás, sok helyen ködös idő volt. Csak a nyugati megyékben szakadozott fel a felhőzet és 3, 7 órán át sütött a nap. Jelentéktelen csapadék csak ködszitálásból hullott. A legmagasabb nappali hőmérséklet általában -2, +5, a nyugati megyékben, ahol eloszlott a köd, +7, +10 fok között volt. Ma hajnalra +2, -5 fokig hült le a levegő. Délelőtt borult, párás, több helyen ködös idő volt. A hőmérséklet 11 órakor +2, -3 fok között alakult.

Ma 12 órakor Budapesten a hőmérséklet -1 fok, a tengerszintre átszámitott légnyomás 772 mm, mérsékelten süllyed.

Várható időjárás szerda estig:

Jobbára erősen felhős, párás, több helyen ködös idő, ködszitálással, ónos ködszitálással, zúzmaraképződéssel.
Mérsékelt, helyenként megélénkülő déli szél.
Várható legalacsonyabb éjszakai hőmérséklet: 0, -5,
legmagasabb nappali hőmérséklet szerdán: általában +2, +7 fok között, a tartósan ködös helyeken 0 fok körül.

Bartha Péterné s.k.

A hőmérséklet napi középértéke és eltérése a 100 évi átlagtól /Budapesten/:

1974. XII. 23.:	-0,1 C°	+0,6 C°

1871 óta ezen a napon Budapesten előfordult

legmagasabb hőmérséklet:	12,0 C° /1971/,
legalacsonyabb hőmérséklet:	-17,6 C° /1879/.

74.0094.

LEGMAGASABB HŐMÉRSÉKLET

1974. XII. 24.

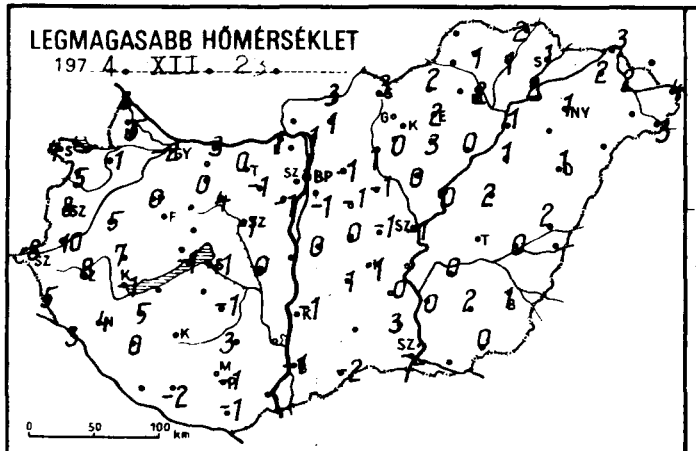

LEGALACSONYABB HŐMÉRSÉKLET

1974. XII. 24.

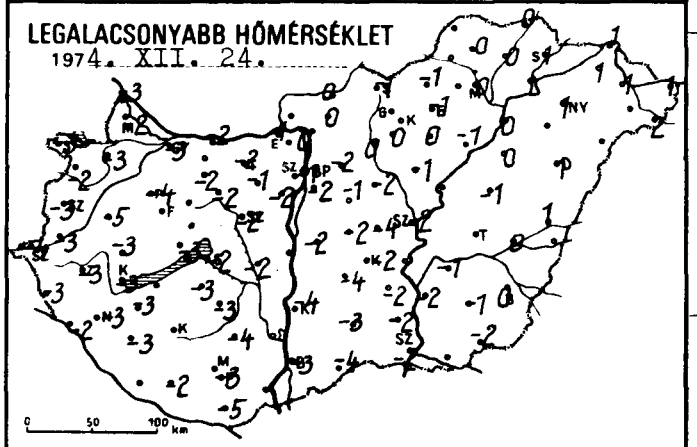

24 órás CSAPADÉKELOSZLÁS

1974. XII. 23.7h -tól XII. 24. 7h -ig.

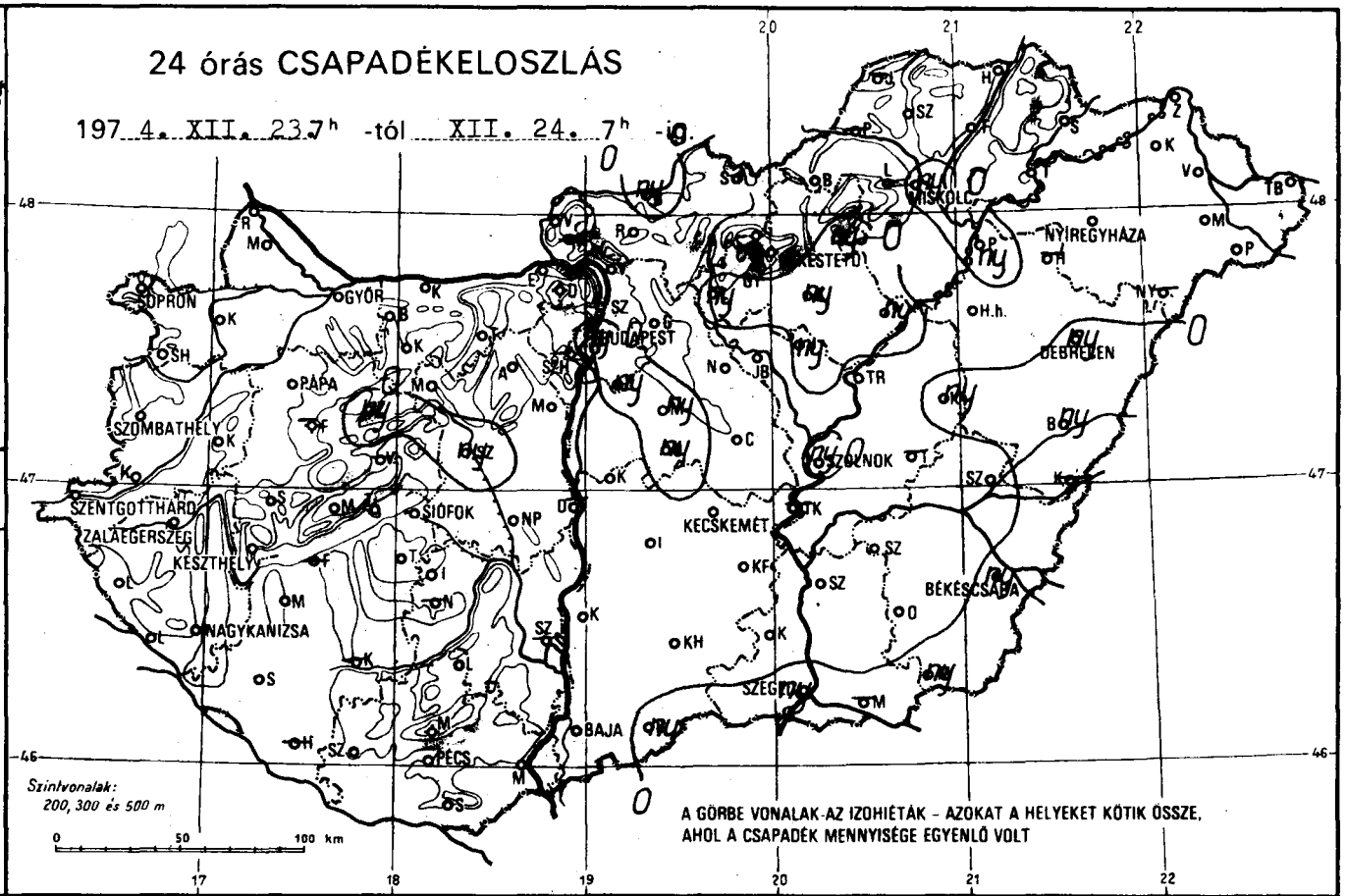

RADIÁCIÓS MINIMUM

1974. XII. 24.

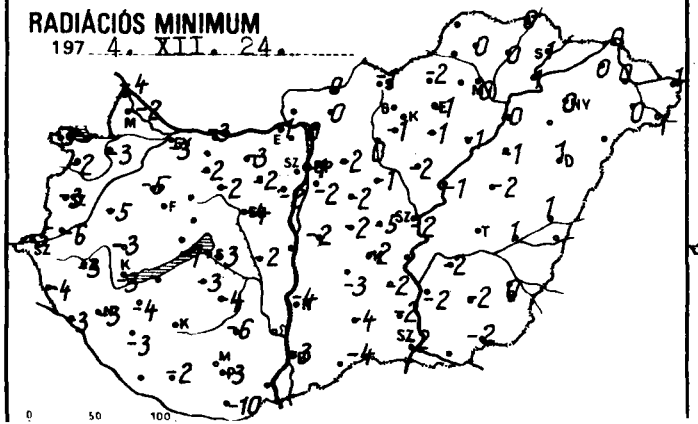

NAPFÉNYTARTAM

1974. XII. 23.

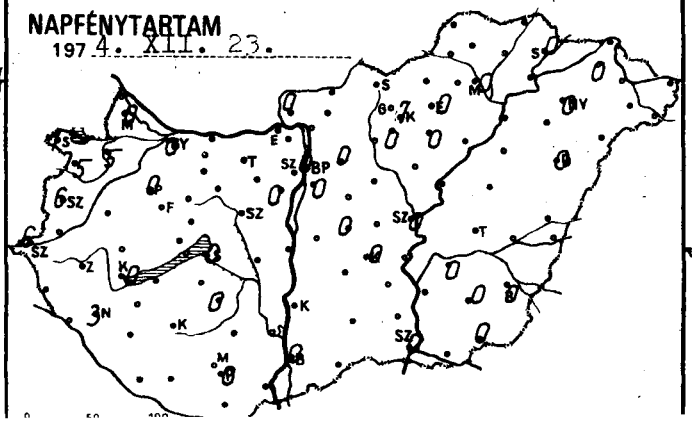

HÓ cm

1974. XII. 24. 7h

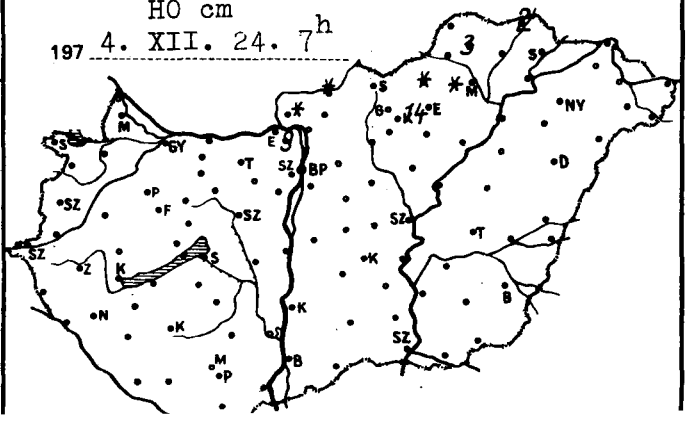

	1974.XII.24.07h -ig az utolsó 24 óra adatai							1974.XII.24.07h -ig az utolsó 24 óra adatai						
	csapadék (mm)	hó cm	max. hőmérséklet	min. hőmérséklet	rad. min.	napos órák		csapadék (mm)	hó cm	max. hőmérséklet	min. hőmérséklet	rad. min.	napos órák
Győr	.		-2	-3	-3	0	Vác	. =		1	0	0	
Kapuvár	.		1	-3	-6	2	Vámosmikola	.		-1	-1	-3	0
Mosonmagyaróvár	. ≡		5	-2	-2	0	Baja	. ≡		-1	-3	-3	0
Rajka	. ⌴		3	-3	-4		Bácsalmás	ny ≡		-2	-4	-4	
Sopron	. ≡		4	-3	-3	7	Izsák	. ≡		1	-4	-3	
Sopronhorpács	. ≡		5	-2	-2	5	Kalocsa	. ≡		-1	-4	-4	
Káld	.		5	-5	-5		Kecskemét	. ≡		1	-2	-2	0
Körmend	.		10	-3	-6		Kiskunf. háza	. ≡		0	-2	-2	
Szentgotthárd	. ≡		8	-4	-5	6	Kiskunhalas	. ≡		-	-3	-4	
Szombathely	. ≡		8	-3	-3	6	Kunszentmiklós	.		0	-2	-2	
Lenti	. ≡		5	-3	-4		Tiszakécske	-		-	-	-	
Letenye	. ≡		3	-2	-3		Balassagyarmat	ny	folt	3	0	0	
Nagykanizsa	. ≡		4	-3	-3	3	Romhány	.		1	0	0	
Zalaegerszeg	. ≡		8	-3	-3		Salgótarján	. ≡		3	-1	-1	
Farkasgyepű	-		-	-	-		Eger	ny ≡		2	-1	-1	0
Keszthely	. ≡		-1	-3	-3	0	Galyatető	.	-	2	-1	-1	0
Mencshely	. ≡		8	-3	-4	-	Gyöngyös	.		0	0	-1	0
Pápa	.		0	-4	-5	0	Kékestető	.	14	2	-1	-3	7
Sümeg	. ≡		7	-3	-3		Kompolt	ny		3	0	-1	0
Tihany	. ≡		-1	-3	-7		Lőrinci	ny ≡ ,		1	0	0	
Veszprém	-		-	-	-		Poroszló	ny ≡		0	-1	-1	
Zirc	ny ≡		7	-3	-5		Jászapáti	ny		0	-1	-2	
Fonyód	-		-	-	-		Jászberény	.		1	-1	-2	
Homokszt. györgy	-		-	-	-	-	Karcag	ny		2	-1	-2	
Kaposvár	. ⌴ ≡		-1	-3	-3		Szolnok	ny		-1	-2	-2	0
Marcali	. ⌴ ≡		5	-3	-4		Tiszaroff	.		0	-1	-1	
Siófok	. ≡		-1	-2	-3	0	Túrkeve	-		-	-	-	-
Somogyszob	.		0	-3	-3		Kistelek	. ≡		3	-2	-2	
Tab	. ≡		-	-3	-3		Makó	-		-	-	-	
Bábolna	. V		-2	-2	-2		Szeged	ny		-2	-2	-2	0
Esztergom	.		1	-1	-1		Szentes	. ≡		0	-2	-2	
Kisbér	. ≡		0	-2	-2		Borsodnádasd	.	folt	2	-1	-2	
Komárom	. ⌴		3	-2	-3		Füged	.		1	0	0	
Tatabánya	. ≡		0	-2	-3		Hidasnémeti	.	2	2	0	0	
Alcsútdoboz	. ≡		-1	-1	-2		Jósvafő	-		-	-	-	-
Dunaújváros	-		-	-	-		Lillafüred	.	folt	2	-1	-2	
Martonvásár	.		-1	-2	-2	0	Miskolc	ny		2	0	0	0
Mór	. ≡		4	-2	-2		Putnok	-		-	-	-	
Nagyhörcsökp.	.		0	-2	-2		Sárospatak	.		1	1	1	0
Szabadbattyán	ny ≡ ,		-1	-2	-4		Szendrőlád	. ≡	3	1	0	0	
Iregszemcse	. ≡		-1	-3	-4	0	Tokaj	.		2	1	1	
Lengyel	. ≡		3	-4	-6		Kisvárda	. ≡		2	1	0	0
Nagykónyi	-		-	-	-		Mátészalka	.		-	-	0	
Szekszárd	-		-	-	-		Nyíregyháza	.		1	1	0	0
Kisp[illegible]tető	.		7	-4	-4		Nyírlugos	-		-	-	-	
Mohács	-		-	-	-		Pátyod	.		3	2	1	
Pécs	. ≡		-1	-3	-3	0	Tiszabecs	.		4	1	1	
Siklós	. ≡		-1	-5	-10		Vásárosnamény	.		2	1	0	
Szigetvár	. ≡		-2	-2	-2		Záhony	. ≡		3	1	0	
Bp. Lőrinc	ny		-1	-2	-2	0	Berettyóújfalu	ny		2	1	1	
Bp. Met. Int.	ny		1	-1	-1	0	Debrecen	ny		1	1	1	0
Bp. Szab. hegy	-		-	-	-	-	Hajdúdorog	-		-	-	-	
Cegléd	.		-1	-4	-5		Hortobágy	.		1	0	-1	
Dobogókő	. ≡	9	3	-5	-7		Körösszakál	-		-	-	-	
Gödöllő	.		-1	-2	-2	0	Polgár	ny		1	0	0	
Királyrét	. ≡	folt	-1	-2	-2		Békéscsaba	ny		1	0	0	0
Monor	ny ≡ ,		-1	-1	-2	0	Mezőhegyes	ny ≡		0	-2	-2	0
Nagykáta	. ≡		-1	-2	-1		Orosháza	.		2	-1	-2	0
Örkény	ny		0	-2	-2		Szarvas	.		0	-1	-2	0
Szentendre	.		1	-1	-1		Szeghalom	.		0	0	-1	

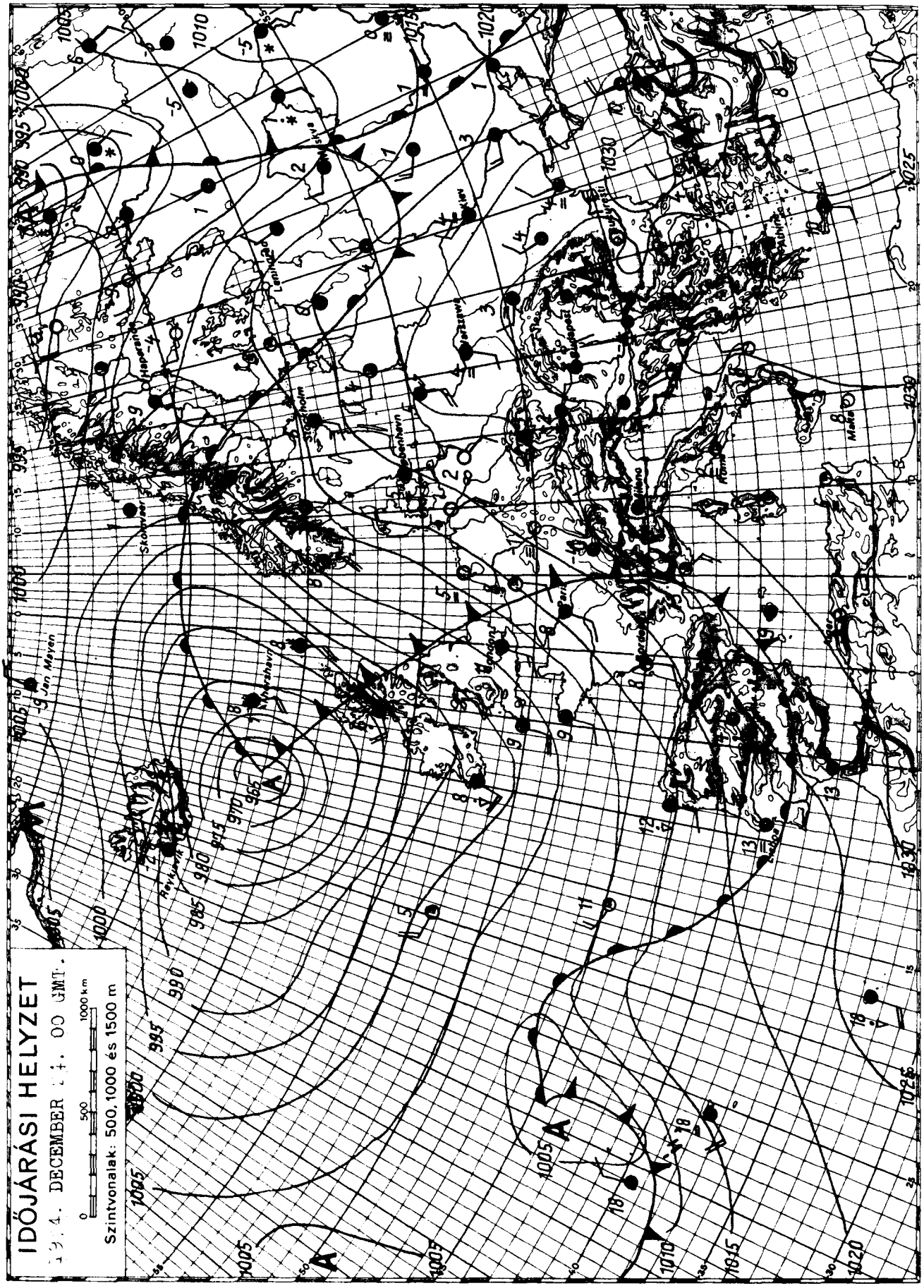

KIADJA: ORSZÁGOS METEOROLÓGIAI SZOLGÁLAT

Készíti: Központi Előrejelző Intézet Előrejelző Osztálya — T.: 273 -018 — Megjelenik naponként —

Évi előfizetési díja: 720,—Ft — Megrendelhető: 1024 Budapest, II., Kitaibel Pál u. 1. Telefon: 353-500,

Kiadásért felel: az OMSZ elnöke — Szerkesztésért felel: a KEI igazgatója

IDŐJÁRÁSI NAPIJELENTÉS

ЕЖЕДНЕВНЫЙ МЕТЕОРОЛОГИЧЕСКИЙ БЮЛЛЕТЕНЬ • DAILY WEATHER REPORT
BULLETIN QUOTIDIEN DE TEMPS • TÄGLICHER WETTERBERICHT

87. évfolyam 359. szám + Budapest + 1974. december 25. szerda

Az időjárási helyzet és a várható időjárás:

A Kárpát-medence környékén, a Fekete-tenger térségében, valamint a Balkán-félszigeten a magas légnyomású légköri képződmény hatására csendes, többfelé napközben is ködös az idő, helyenként ködszitálás, ónos szitálás, néhány helyen ónos eső, eső keletkezik. A változékony, szeles, többfelé csapadékos időjárást okozó óceáni léghullámok a Brit-szigeteket, a Balti-tenger vidékét és Észak-Európát érintik. A legmagasabb nappali hőmérséklet Európa-szerte kedden még mindig általában 3, 7 fokkal volt magasabb az elmúlt 12 év átlagánál. A Kárpát-medence időjárása a következő 36 órában csak kis mértékben változik.

Hazánkban kedden borult, több helyen napközben is ködös idő volt. Szórványosan ködszitálás, ónos szitálás alakult ki. A hőmérséklet napközben az ország nagy részén csak -3, +2, a Tisza felső vidékén 3, 5 fokig emelkedett. Szerda hajnalra +1, -4 fokig hült le a levegő. Ma délelőtt túlnyomóan borult idő volt. A ködök egy része feloszlott. Szórványosan ónos szitálás, kisebb eső keletkezett. A hőmérséklet 11 órakor az ország területén 0 és -1 fok között váltakozott.

Ma 12 órakor Budapesten a hőmérséklet 0 fok, a tengerszintre átszámitott légnyomás 772 mm, gyengén emelkedik.

Várható időjárás csütörtök estig:

Erősen felhős, párás, néhány helyen napközben is ködös idő.
Több helyen kisebb eső, havas eső, elszórtan zúzmaraképződés.
Gyenge, napközben kissé megélénkülő, változó irányú szél.
Várható legalacsonyabb éjszakai hőmérséklet: +1, -4,
legmagasabb nappali hőmérséklet csütörtökön: -1, +4 fok között.

Vadkerti Ferenc s.k.

A hőmérséklet napi középértéke és eltérése a 100 évi átlagtól /Budapesten/:

1974. XII. 24.:	-0,6 C°	-0,2 C°

1871 óta ezen a napon Budapesten előfordult

legmagasabb hőmérséklet: 12,1 C° /1958/,
legalacsonyabb hőmérséklet: -18,2 C° /1879/.

74.0095.

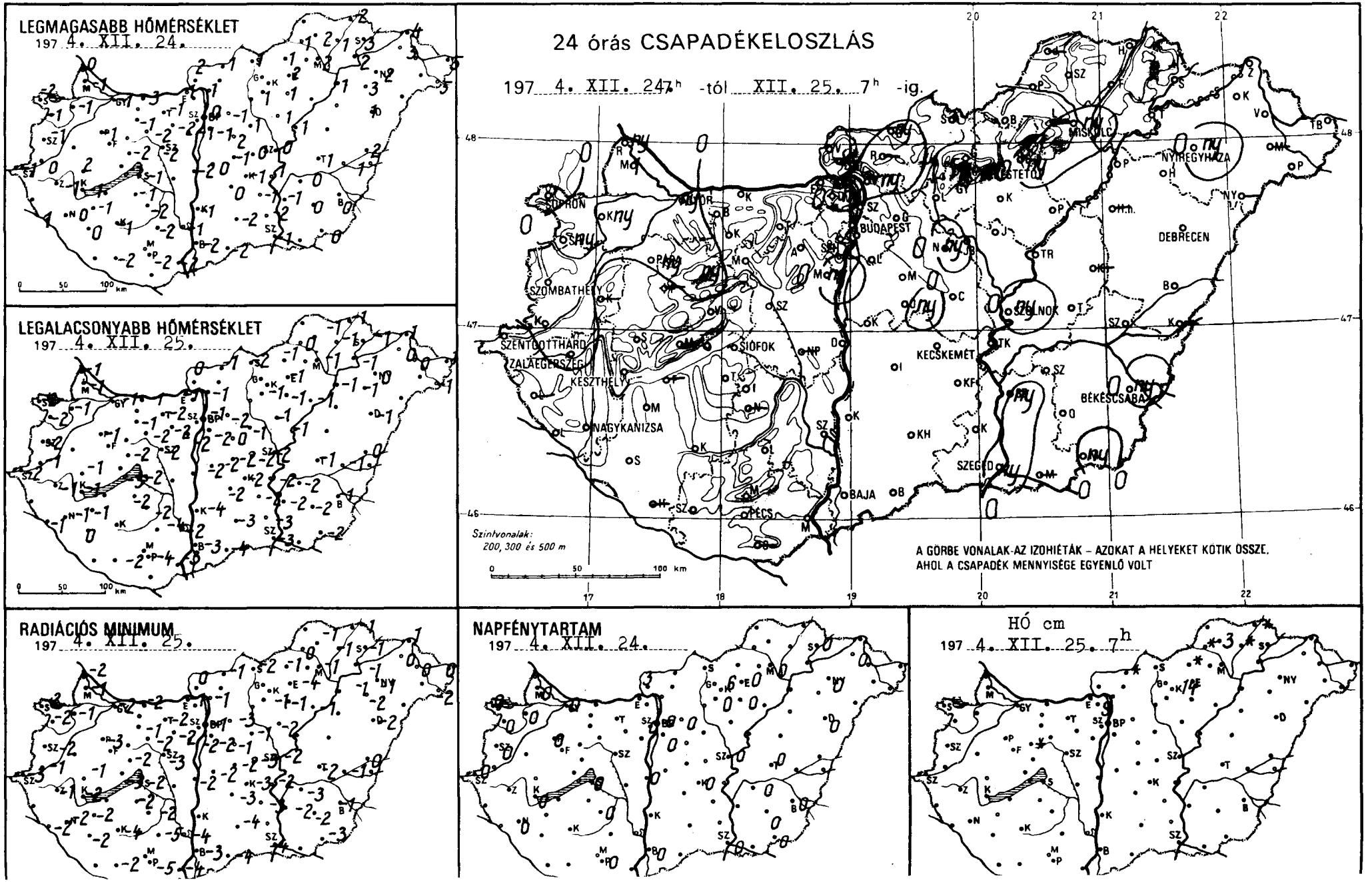
LEGMAGASABB HŐMÉRSÉKLET
197 4. XII. 24.
LEGALACSONYABB HŐMÉRSÉKLET
197 4. XII. 25.
24 órás CSAPADÉKELOSZLÁS
197 4. XII. 24h -tól XII. 25. 7h -ig.
Szintvonalak:
200, 300 és 500 m
A GÖRBE VONALAK AZ IZOHIÉTÁK – AZOKAT A HELYEKET KÖTIK ÖSSZE,
AHOL A CSAPADÉK MENNYISÉGE EGYENLŐ VOLT
RADIÁCIÓS MINIMUM
197 4. XII. 25.
NAPFÉNYTARTAM
197 4. XII. 24.
HÓ cm
197 4. XII. 25. 7h
SOPRON
BUDAPEST
MISKOLC
NYÍREGYHÁZA
DEBRECEN
SZOMBATHELY
SZOLNOK
SZENTGOTTHÁRD
ZALAEGERSZEG
KESZTHELY
SIÓFOK
KECSKEMÉT
BÉKÉSCSABA
NAGYKANIZSA
SZEGED
BAJA
PÉCS

	197 4.XII.25 07 h -ig az utolsó 24 óra adatai							197 4.XII.25 07 h -ig az utolsó 24 óra adatai						
	csapadék (mm)	hó cm	max. hőmérséklet	min. hőmérséklet	rad. min.	napos órák		csapadék (mm)	hó cm	max. hőmérséklet	min. hőmérséklet	rad. min.	napos órák
Győr	ny ≡,		-1	-1	-2	0	Vác	ny =,		1	-1	-1	
Kapuvár	ny ≡,		-1	-1	-1	0	Vámosmikola	.		2	0	0	3
Mosonmagyaróvár	1 ≡,		-1	-1	-1	0	Baja	.		-2	-3	-3	0
Rajka	ny ,		0	-1	-2		Bácsalmás	.		-2	-4	-4	
Sopron	. ≡		-2	-2	-2	0	Izsák	.		0	-2	-3	
Sopronhorpács	ny ≡,		-1	-2	-2	0	Kalocsa	.		-1	-4	-4	
Káld	-		-	-	-		Kecskemét	. ≡		-1	-2	-3	0
Körmend	ny ≡,		0	-1	-1		Kiskunf. háza	.		-1	-2	-3	
Szentgotthárd	. ≡		-1	-2	-3	0	Kiskunhalas	. ≡		-2	-3	-4	
Szombathely	ny ,		-1	-2	-2	0	Kunszentmiklós	.		0	-2	-2	
Lenti	-		-	-	-		Tiszakécske	.		1	-2	-2	
Letenye	. ≡		1	-1	-2		Balassagyarmat	ny ,	folt	1	-1	-1	
Nagykanizsa	.		0	-1	-2	0	Romhány	-		-	-	-	
Zalaegerszeg	ny ≡,		-1	-1	-1		Salgótarján	.		1	-2	-2	
Farkasgyepű	-		-	-	-		Eger	ny ≡,		2	-1	-4	0
Keszthely	.		-1	-1	-2	0	Galyatető	-	-	-	-	-	
Mencshely	-		-	-	-	-	Gyöngyös	. ≡		1	-1	-1	0
Pápa	ny ≡,		-1	-1	-3	0	Kékestető	. ≡	14	-1	-3	-5	6
Sümeg	. ≡		2	-1	-1		Kompolt	.		1	-1	-1	0
Tihany	. ≡		-1	-3	-3		Lőrinci	.		-	-	-	
Veszprém	. ≡		-2	-2	-2		Poroszló	.		2	-1	-1	
Zirc	ny ≡,	folt	-2	-4	-4		Jászapáti	.		1	-1	-2	
Fonyód	-		-	-	-		Jászberény	.		1	-2	-2	
Homokszt. györgy	-		-	-	-	-	Karcag	-		-	-	-	
Kaposvár	. ⌣		-1	-3	-4		Szolnok	ny ,		0	-2	-2	0
Marcali	.		-1	-1	-2		Tiszaroff	.		1	-1	-1	
Siófok	.		-1	-2	-2	0	Túrkeve	.		1	-1	-2	0
Somogyszob	. ≡		0	0	-2		Kistelek	.		0	-2	-3	
Tab	. ≡		-1	-2	-2		Makó	-		-	-	-	
Bábolna	. ≡⌣		-1	-2	-2		Szeged	ny ≡,		-1	-3	-4	0
Esztergom	. ≡		1	-1	-1		Szentes	ny ,		-1	-2	-2	
Kisbér	. ≡		-1	-1	-1		Borsodnádasd	.	folt	1	-1	-1	
Komárom	. ≡		3	-1	-2		Füged	. ≡	folt	1	-1	-1	
Tatabánya	. ≡		-1	-2	-2		Hidasnémeti	. ≡	folt	2	-1	-1	
Alcsútdoboz	. ⁑		-2	-2	-2		Jósvafő	..		-	-	-	-
Dunaújváros	. ≡		-2	-2	-2		Lillafüred	-		-	-	-	
Martonvásár	ny ,		-1	-2	-2	0	Miskolc	ny ≡,		2	-1	-1	0
Mór	. ≡		-2	-2	-2		Putnok	. ≡	folt	1	0	0	
Nagyhörcsökp.	-		-	-	-		Sárospatak	. ≡		3	-1	-1	0
Szabadbattyán	. ≡⌣		-2	-2	-3		Szendrőlád	. ≡	3	2	-1	-1	
Iregszemcse	.		-2	-2	-2	0	Tokaj	.		2	-1	-1	
Lengyel	.		-2	-4	-5		Kisvárda	.		3	0	0	0
Nagykónyi	-		-	-	-		Mátészalka	-		-	-	-	
Szekszárd	.		-1	-2	-4		Nyíregyháza	ny ,		2	0	-1	0
Mihályteto Árpádteto	.		-1	-3	-4		Nyírlugos	-		-	-	-	
Mohács	.		-2	-3	-4		Pátyod	. ⌣		5	-1	-2	
Pécs	.		-2	-4	-5	0	Tiszabecs	.		5	1	0	
Siklós	-		-	-	-		Vásárosnamény	.		-	0	0	
Szigetvár	. ≡		-2	-2	-2		Záhony	.		4	1	1	
Bp. Lőrinc	ny ,		-1	-2	-2	0	Berettyóújfalu	.		2	0	0	
Bp. Met. Int.	ny ,		0	-1	-1	0	Debrecen	.		1	-1	-2	0
Bp. Szab. hegy	. ≡		-2	-3	-3	0	Hajdúdorog	.		3	-1	-2	
Cegléd	.		0	-2	-3		Hortobágy	-		-	-	-	
Dobogókő	ny ,	9	-3	-5	-5		Körösszakál	-		-	-	-	
Gödöllő	. ≡		-1	-2	-3	0	Polgár	.		1	-1	-1	
Királyrét	-		-	-	-		Békéscsaba	ny ,		0	-1	-1	0
Monor	.		2	0	-1		Mezőhegyes	ny ,		0	-2	-3	0
Nagykáta	ny ,⌣		1	-1	-1		Orosháza	.		0	-2	-2	0
Örkény	ny ,		-1	-2	-2		Szarvas	.		0	-2	-3	0
Szentendre	ny ,		1	-1	-1		Szeghalom	.		1	-1	-1	

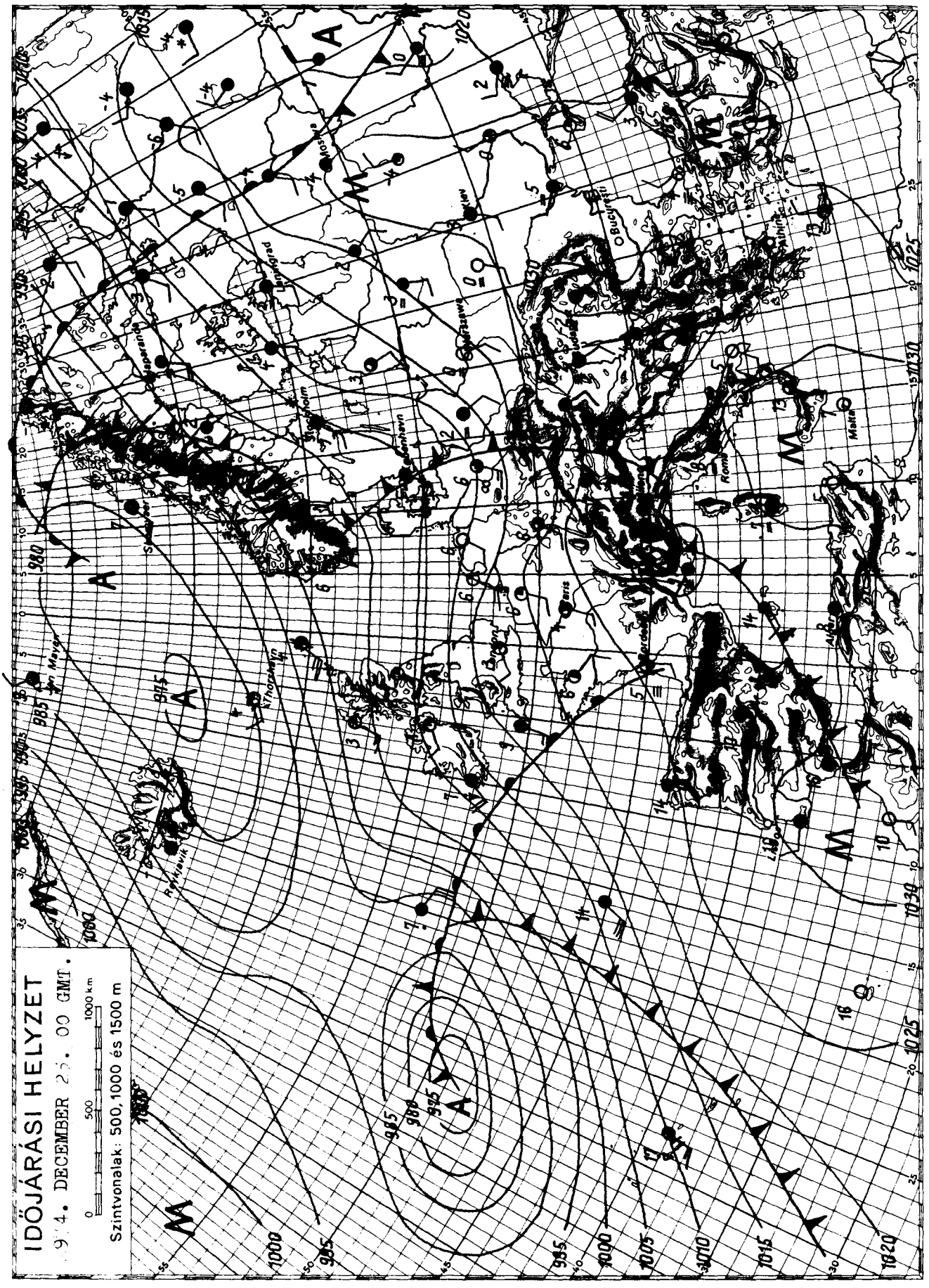

KIADJA: ORSZÁGOS METEOROLÓGIAI SZOLGÁLAT
Készíti: Központi Előrejelző Intézet Előrejelző Osztálya — T.: 273 - 018 — Megjelenik naponként —
Évi előfizetési díja: 720,—Ft — Megrendelhető: 1024 Budapest, II., Kitaibel Pál u. 1. Telefon: 353-500,
Kiadásért felel: az OMSZ elnöke — Szerkesztésért felel: a KEI igazgatója

IDŐJÁRÁSI NAPIJELENTÉS

ЕЖЕДНЕВНЫЙ МЕТЕОРОЛОГИЧЕСКИЙ БЮЛЛЕТЕНЬ • DAILY WEATHER REPORT
BULLETIN QUOTIDIEN DE TEMPS • TÄGLICHER WETTERBERICHT

87. évfolyam 360. szám + Budapest + 1974. december 26. csütörtök

Az időjárási helyzet és a várható időjárás:

Európában a Párizs-Bécs-Poprád-Odessza vonaltól északra az egymást követő hüvösebb és enyhébb léghullámok hatására igen változékony, szeles, de többnyire csapadékos az időjárás. Ennek ellenére általában 4, 8 fokkal magasabb napközben a hőmérséklet, mint a sokéves átlag. Dél-Európában és a Kárpát-medencében viszont változatlanul erősen párás, sőt sokfelé ködös idő van. Sokhelyről jelentenek ködszitálást, ónos szitálást, de számottevő csapadék már több, mint egy hete sehol sem hullott.

Hazánk nagyobb részén szerdán is egész nap borult maradt az ég, de az ország északnyugati felén néhány órára kisütött a nap. Országszerte erősen párás idő volt. Ködszitálásból, gyenge esőből, kisebb havazásból sok helyen hullott jelentéktelen mennyiségü csapadék, csupán az északkeleti országrészből jelentettek 2, 4 mm-t. Napközben -1, +3 fokig melegedett a levegő. A legalacsonyabb éjszakai hőmérséklet -5, +1 fok között volt. Csütörtökön délelőtt ismét túlnyomóan borult, párás, sokfelé ködös idő volt. 11 óráig -1, +5 fokig emelkedett a hőmérséklet. Sokfelé megélénkült a déli, délnyugati szél.

Ma 12 órakor Budapesten a hőmérséklet 0 fok, a tengerszintre átszámitott légnyomás 768 mm, erősen süllyed.

Várható időjárás péntek estig:

Túlnyomóan borult, párás idő, megismétlődő esővel.
Sokfelé élénk, néhány helyen időnként erős délnyugati, majd északnyugati szél.
Várható legalacsonyabb éjszakai hőmérséklet: -1, +4,
legmagasabb nappali hőmérséklet pénteken: 6, 11 fok között.

Aigner Szilárd s.k.

A hőmérséklet napi középértéke és eltérése a 100 évi átlagtól /Budapesten/:

1974. XII. 25.:	0,8 C°	+1,5 C°

1871 óta ezen a napon Budapesten előfordult

legmagasabb hőmérséklet:	10,1 C° /1958/,
legalacsonyabb hőmérséklet:	-20,6 C° /1879/.

74.0096.

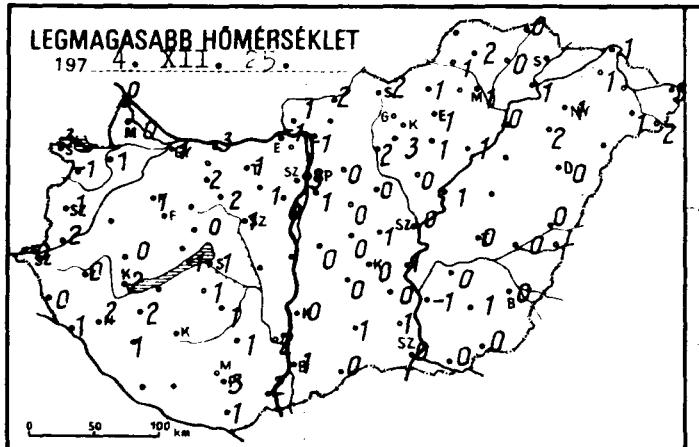
LEGMAGASABB HŐMÉRSÉKLET
197 4. XII. 25.

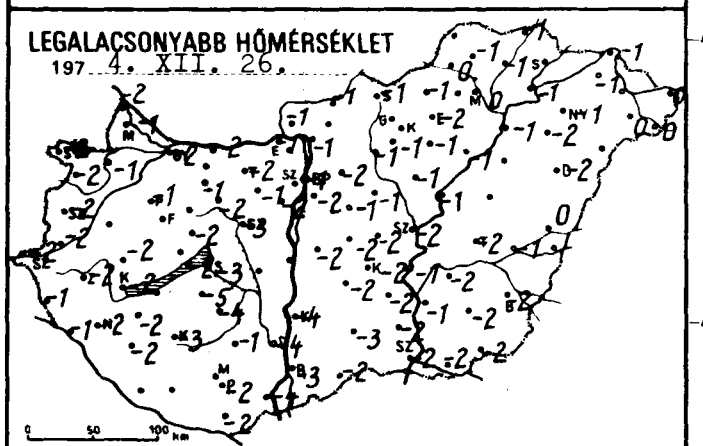
LEGALACSONYABB HŐMÉRSÉKLET
197 4. XII. 26.

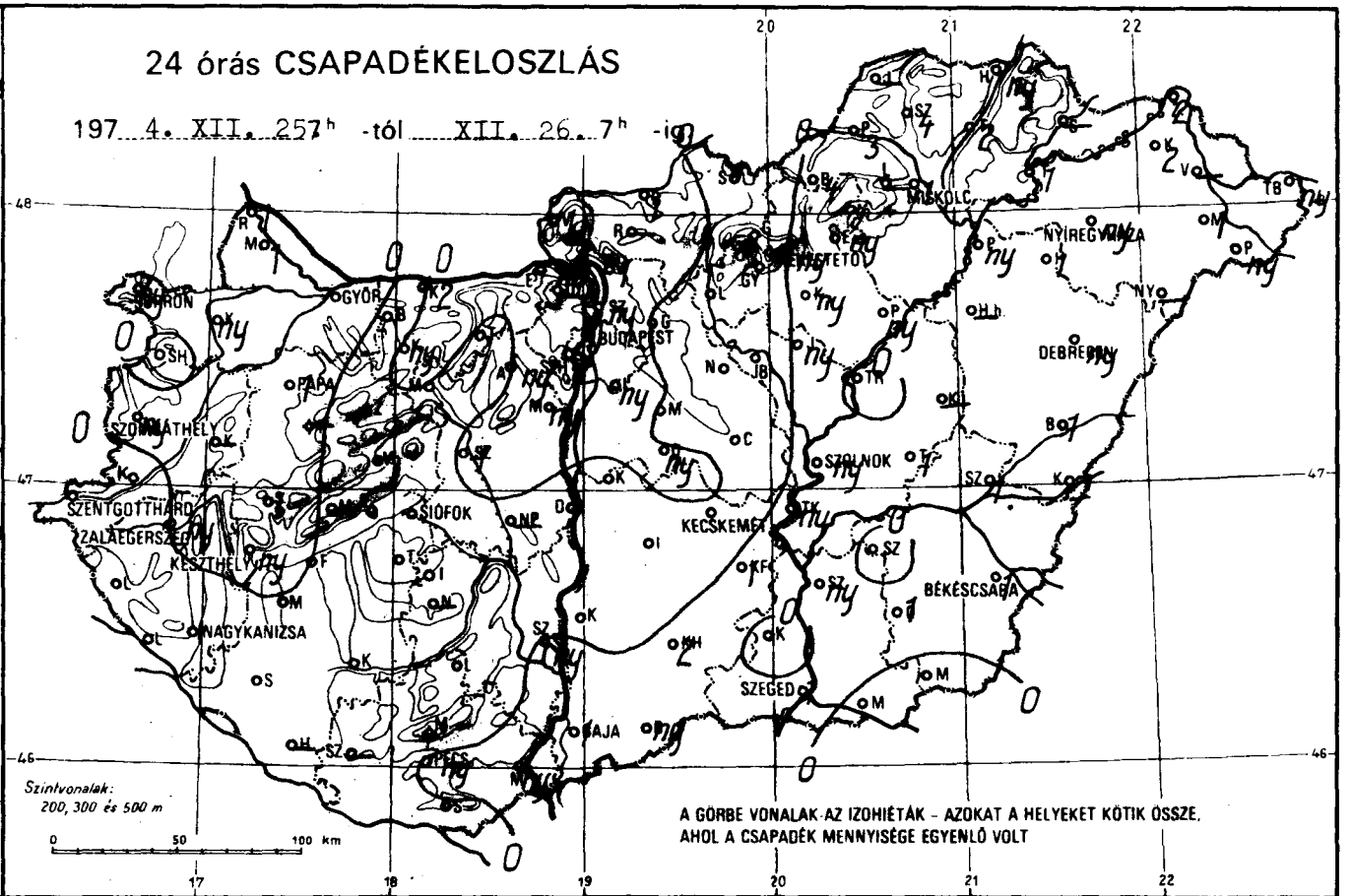
24 órás CSAPADÉKELOSZLÁS
197 4. XII. 25h -tól XII. 26. 7h -ig
Szintvonalak:
200, 300 és 500 m
A GÖRBE VONALAK AZ IZOHIÉTÁK - AZOKAT A HELYEKET KÖTIK ÖSSZE, AHOL A CSAPADÉK MENNYISÉGE EGYENLŐ VOLT

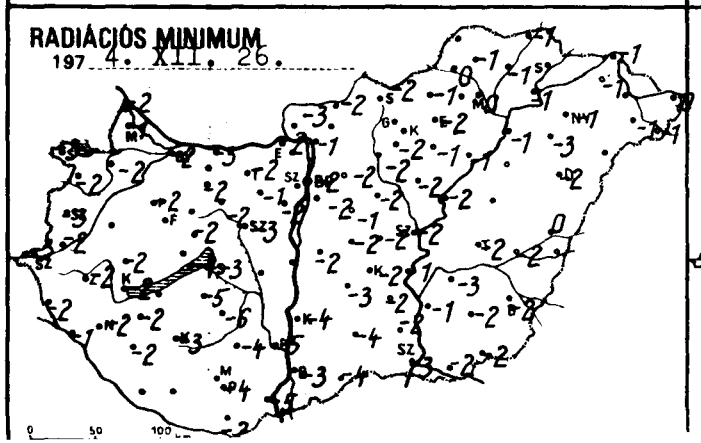
RADIÁCIÓS MINIMUM
197 4. XII. 26.

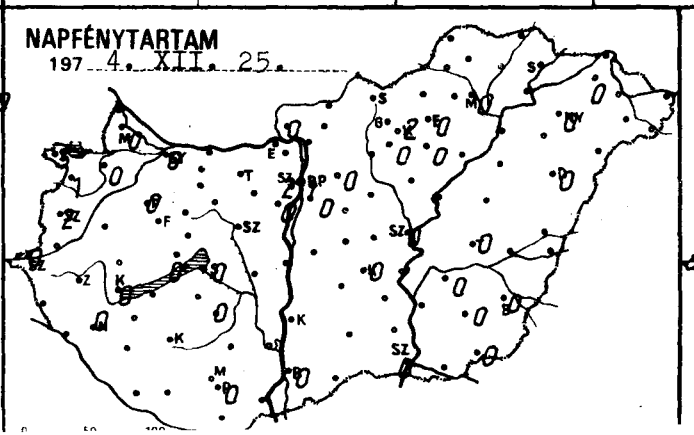
NAPFÉNYTARTAM
197 4. XII. 25.

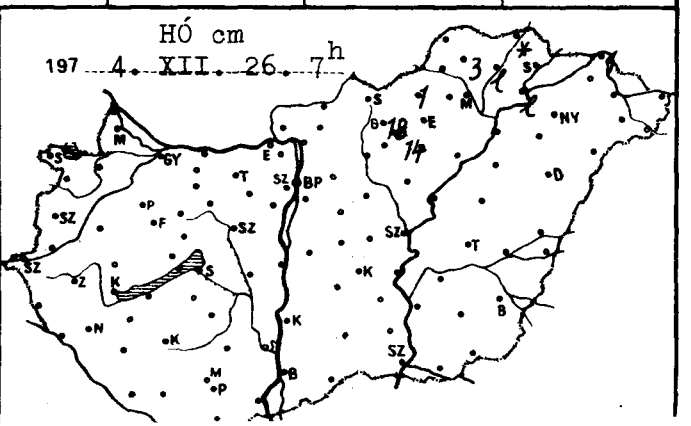
HÓ cm
197 4. XII. 26. 7h

	197 4.XII.26. 07 h -ig az utolsó 24 óra adatai							197 4.XII.26. 07 h -ig az utolsó 24 óra adatai						
	csapadék (mm)	hó cm	max. hőmérséklet	min. hőmérséklet	rad. min.	napos órák		csapadék (mm)	hó cm	max. hőmérséklet	min. hőmérséklet	rad. min.	napos órák
Győr	ny ≡,		1	-2	-2	0	Vác	1 * ≡		-1	-1	-1	
Kapuvár	ny		1	-1	-2	0	Vámosmikola	1		1	-1	-3	0
Mosonmagyaróvár	1 *		0	-1	-1	0	Baja	1 ≡		1	-3	-3	0
Rajka	1		0	-2	-2		Bácsalmás	ny		0	-2	-4	
Sopron	ny		3	-2	-3	3	Izsák	.		0	-2	-3	
Sopronhorpács	.		-1	-2	-2	1	Kalocsa	.		0	-4	-4	
Káld	–		–	–	–		Kecskemét	. ≡		0	-2	-2	0
Körmend	. ≡		2	-2	-2		Kiskunf. háza	1 ≡		0	-2	-2	
Szentgotthárd	.		0	-2	-3	0	Kiskunhalas	2 ≡		1	-3	-4	
Szombathely	ny		1	-2	-3	2	Kunszentmiklós	.		0	-2	-2	
Lenti	. ≡		0	-1	-2		Tiszakécske	ny *		1	-1	-1	
Letenye	.		1	-1	-1		Balassagyarmat	1 *		2	-1	-1	
Nagykanizsa	.		2	-2	-2	0	Romhány	–		–	–	–	
Zalaegerszeg	ny		0	-2	-2		Salgótarján	. ≡		2	-1	-2	
Farkasgyepű	–		–	–	–		Eger	ny ≡		1	-2	-2	0
Keszthely	ny		2	-2	-2	0	Galyatető	.	18	1	-3	-4	
Mencshely	. ≡		-1	-2	-4	0	Gyöngyös	. ≡		3	-1	-2	0
Pápa	1		1	-1	-2	0	Kékestető	ny * ≡	14	2	-2	-3	2
Sümeg	1		0	-2	-2		Kompolt	ny ≡		1	-1	-1	0
Tihany	. =		1	-2	-4		Lőrinci	. ≡ ⌴		2	-1	-2	
Veszprém	.		0	-2	-2		Poroszló	ny * =		1	-1	-1	
Zirc	.		4	-2	-5		Jászapáti	ny ≡		1	-1	-2	
Fonyód	–		–	–	–		Jászberény	. ≡		2	-2	-2	
Homokszt. györgy	–		–	–	–	–	Karcag	–		–	–	–	
Kaposvár	.		1	-3	-3		Szolnok	ny * ≡		1	-2	-2	0
Marcali	.		2	-2	-2		Tiszaroff	. ≡		1	-1	-2	
Siófok	.		1	-3	-3	0	Túrkeve	1 ≡		0	-2	-2	0
Somogyszob	.		1	-2	-2		Kistelek	.		1	-2	-2	
Tab	.		1	-5	-5		Makó	. ≡		0	-2	-2	
Bábolna	. ⌴		2	-1	-1		Szeged	1 ≡		0	-2	-3	0
Esztergom	ny		-1	-1	-2		Szentes	ny ≡		-1	-1	-1	
Kisbér	ny ≡ .		2	-1	-2		Borsodnádasd	4	1	1	-1	-1	
Komárom	2		3	-2	-3		Füged	2 *	lep.	0	-1	-1	
Tatabánya	.		1	-2	-2		Hidasnémeti	ny *	folt	0	-1	-1	
Alcsútdoboz	ny ≡		1	-1	-1		Jósvafő	–		–	–	–	–
Dunaújváros	–		–	–	–		Lillafüred	–		–	–	–	
Martonvásár	ny		0	-2	-2	0	Miskolc	1		1	0	0	0
Mór	. ≡		2	-2	-2		Putnok	3 *		1	0	0	
Nagyhörcsökp.	–		–	–	–		Sárospatak	–		–	–	–	–
Szabadbattyán	1 ≡,		1	-3	-3		Szendrőlád	4 * ≡	3	2	-1	-1	
Iregszemcse	.		1	-4	-6	0	Tokaj	1 * ≡	lep.	1	-1	-1	
Lengyel	.		1	-1	-4		Kisvárda	2 *		1	-1	-1	0
Nagykónyi	–		–	–	–		Mátészalka	1		1	0	-1	
Szekszárd	ny		2	-4	-5		Nyíregyháza	ny *		1	-1	-1	0
Mátyásd	.		4	2	0		Nyírlugos	–		–	–	–	
Mohács	ny		2	-4	-5		Pátyod	ny *		2	1	-1	
Pécs	ny		3	-2	-4	0	Tiszabecs	ny *		3	0	0	
Siklós	. ≡		-1	-2	-2		Vásárosnamény	–		–	–	–	
Szigetvár	. ≡		–	–	–		Záhony	2 *	1	1	-1	-1	
Bp. Lőrinc	ny ≡		1	-2	-2	0	Berettyóújfalu	1 * ≡		0	0	0	
Bp. Met. Int.	1		3	-1	-2	1	Debrecen	ny		0	-2	-2	0
Bp. Szab. hegy	1		2	-2	-3	2	Hajdúdorog	1		2	-2	-3	
Cegléd	.		0	-2	-2		Hortobágy	–		–	–	–	
Dobogókő	–		–	–	–		Körösszakál	–		–	–	–	
Gödöllő	. ≡		0	-2	-2	0	Polgár	ny * ≡		0	-1	-1	
Királyrét	–		–	–	–		Békéscsaba	1 ≡,		0	-2	-2	0
Monor	. ≡		3	-1	-1		Mezőhegyes	. ≡		0	-2	-2	0
Nagykáta	. ≡		2	-1	-2		Orosháza	1		1	-2	-2	0
Örkény	ny ≡		0	-2	-2		Szarvas	. ≡		0	-2	-3	0
Szentendre	ny		2	-2	-2		Szeghalom	1 ≡		0	-1	-2	

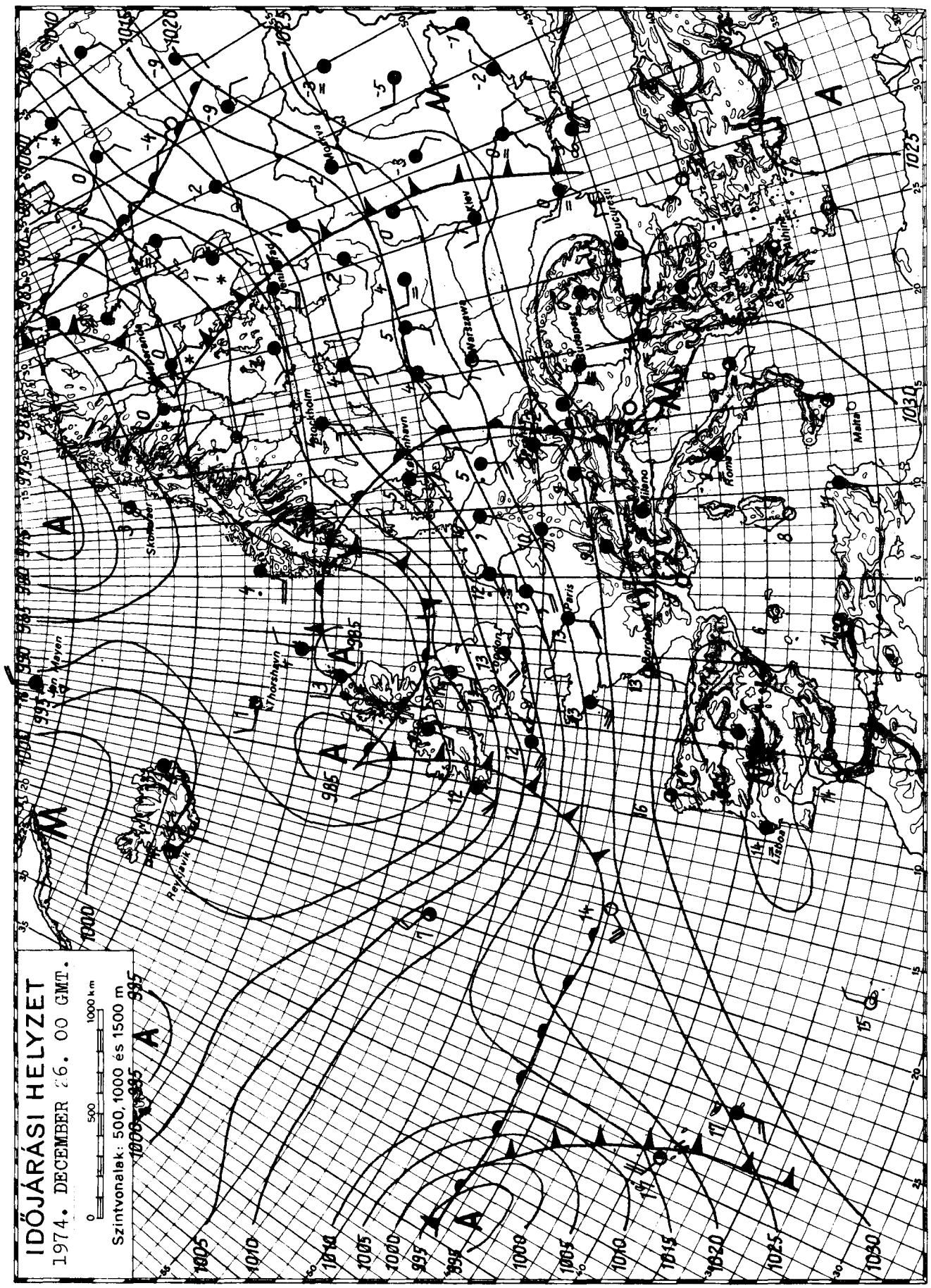

KIADJA: ORSZÁGOS METEOROLÓGIAI SZOLGÁLAT

Készíti: Központi Előrejelző Intézet Előrejelző Osztálya — T.: 273 - 018 — Megjelenik naponként —

Évi előfizetési díja: 720,—Ft — Megrendelhető: 1024 Budapest, II., Kitaibel Pál u. 1. Telefon: 353-500,

Kiadásért felel: az OMSZ elnöke — Szerkesztésért felel: a KEI igazgatója

IDŐJÁRÁSI NAPIJELENTÉS

ЕЖЕДНЕВНЫЙ МЕТЕОРОЛОГИЧЕСКИЙ БЮЛЛЕТЕНЬ • DAILY WEATHER REPORT
BULLETIN QUOTIDIEN DE TEMPS • TÄGLICHER WETTERBERICHT

87. évfolyam 361. szám • Budapest • 1974. december 27., péntek

Az időjárási helyzet és a várható időjárás:

Az Európát időjárási szempontból két részre osztó választóvonal tegnapi helyzeténél jóval délebbre: a Pireneusok és az Alpok gerince mentén a Száva és az Al-Duna felé húzódik. Ettől a választóvonaltól délre erősen párás az idő és a szórványos ködszitálásoktól eltekintve csapadék nem hullik. A választóvonaltól északra viszont a nyugatról kelet felé haladó, egymást nagy sebességgel követő óceáni léghullámok igen változatossá teszik az időjárást. Átlagosan 10-12 óránkint váltogatják egymást a szárazabb, gyengén felhős, illetve csapadékos, erősen felhős időszakok. A változékonyság ellenére az évszakhoz képest általában igen enyhe az idő: a nappali legmagasabb hőmérséklet tegnap általában 4-8 fokkal, helyenkint 9-13 fokkal magasabb volt a legutóbbi 12 év átlagánál. - A Kárpát-medence időjárását a következő 36 órában is enyhe óceáni léghullámok határozzák meg.

Hazánkban csütörtökön túlnyomóan borult, párás, helyenkint ködös idő volt. Többfelől jelentettek ködszitálást, esőt. A hőmérséklet csúcsértéke 0 és 8 fok között alakult. Éjszaka változóan felhős idő volt, szórványosan újabb kisebb esőkkel. A ma 7 óráig eltelt 24 óra alatt lehullott csapadék mennyisége csak a Mátra-vidék néhány helyén és az északkeleti határszélen érte el, illetve haladta meg kissé a 10 mm-t. Pénteken hajnalra általában -3, +3 fokig, a Dunántúl egyes vidékein csak 4, 6 fokig hült le a levegő. Pénteken délelőtt már csak az északkeleti országrészből jelentettek erősen párás, ködös, hideg időt, az ország legnagyobb részén változóan felhős, száraz, az évszakhoz képest igen enyhe időjárás uralkodott. Budapesten már kora reggel magasabb volt a hőmérséklet annál a csúcsértéknél, amit az elmúlt száz év folyamán december 27-én mértek. 11 órakor többfelé élénk szél fújt és általában 6 és 13 fok között volt a hőmérséklet.

Ma 12 órakor Budapesten a hőmérséklet 11 fok, a tengerszintre átszámitott légnyomás 764 mm, alig változik.

Várható időjárás szombat estig:

Felhős, időnkint erősen felhős idő, több helyen esővel, záporral, egy-két helyen esetleg zivatarral.
Mérsékelt, időnkint élénk délnyugati, nyugati, szombaton élénk, időnkint erős, északnyugatira forduló szél.
Az évszakhoz képest enyhe marad az idő.
Várható legalacsonyabb éjszakai hőmérséklet: 0, 5,
legmagasabb nappali hőmérséklet szombaton: 6, 11 fok között.

Rajkay Ödön s.k.

TÁVOLABBI KILÁTÁSOK SZERDA REGGELIG:
Időnként megnövekvő felhőzet eleinte kisebb esőkkel, később futó havazásokkal. Változékony, szeles idő. A legalacsonyabb hajnali hőmérséklet eleinte +5, +1, később +1, -3 fok között. A legmagasabb nappali hőmérséklet eleinte +7, +4, később +4, 0 fok között.
Jelentős mennyiségü csapadék /legalább 5 mm/ az ország területének 40 százalékán várható.

KÖZÉPTÁVU ELŐREJELZŐ OSZTÁLY

A hőmérséklet napi középértéke és eltérése a 100 évi átlagtól /Budapesten/:
1974. XII. 26.: 1,1 C° +1,5 C°

1871 óta ezen a napon Budapesten előfordult
legmagasabb hőmérséklet: 9,8 C° /1915/,
legalacsonyabb hőmérséklet: -15,5 C° /1887/.

74 0097

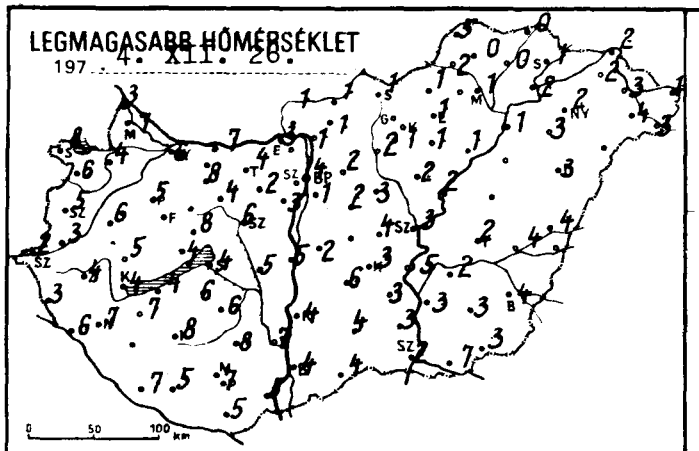
LEGMAGASABB HŐMÉRSÉKLET
197 4. XII. 26.

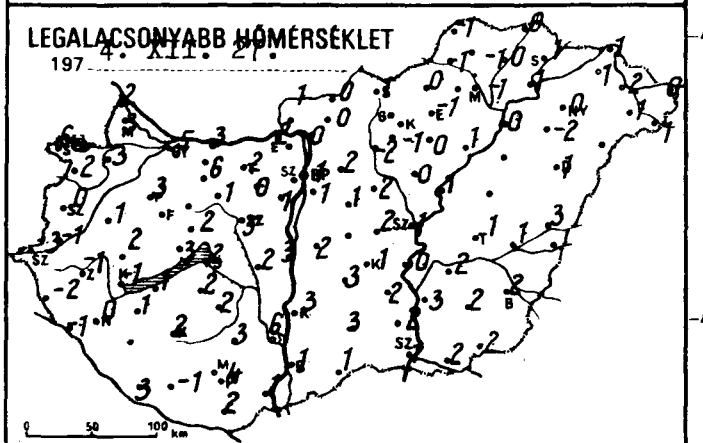
LEGALACSONYABB HŐMÉRSÉKLET
197 4. XII. 27.

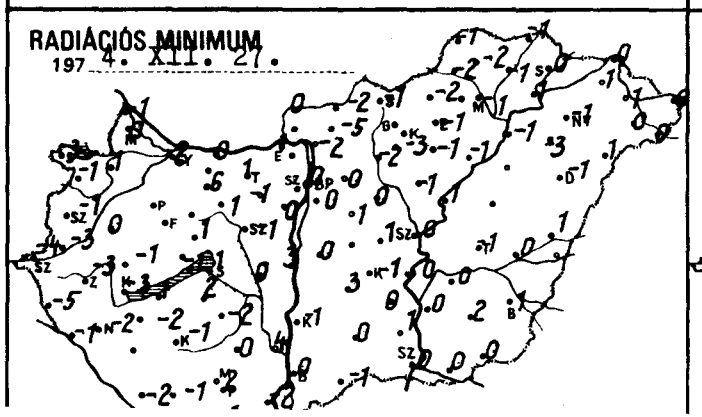
RADIÁCIÓS MINIMUM
197 4. XII. 27.

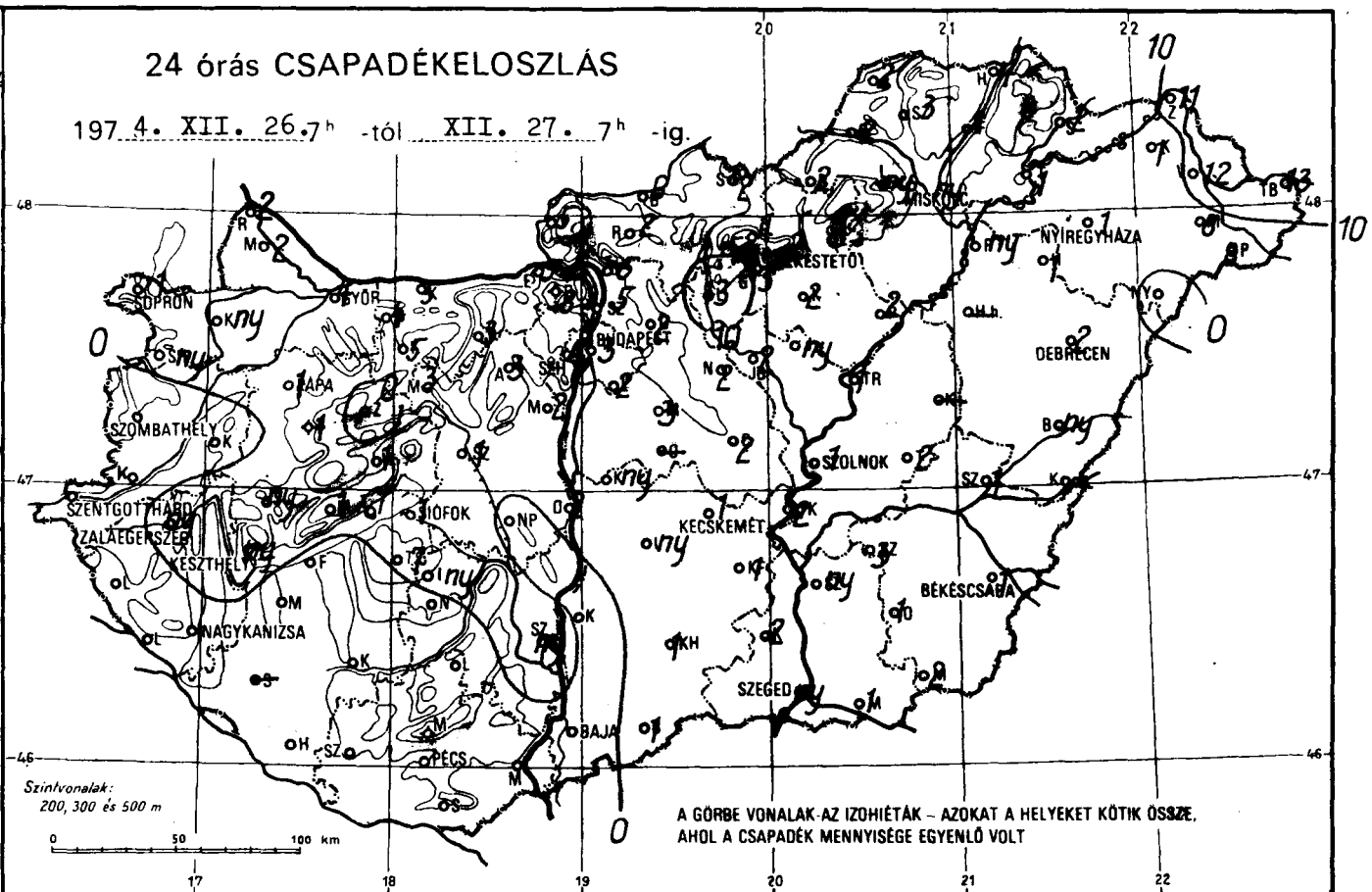
24 órás CSAPADÉKELOSZLÁS
197 4. XII. 26. 7h -tól XII. 27. 7h -ig.
SOPRON
GYŐR
BUDAPEST
NYÍREGYHÁZA
DEBRECEN
SZOMBATHELY
SZOLNOK
SZENTGOTTHÁRD
ZALAEGERSZEG
KESZTHELY
SIÓFOK
KECSKEMÉT
NAGYKANIZSA
BÉKÉSCSABA
SZEGED
BAJA
PÉCS
Szintvonalak:
200, 300 és 500 m
A GÖRBE VONALAK AZ IZOHIÉTÁK – AZOKAT A HELYEKET KÖTIK ÖSSZE,
AHOL A CSAPADÉK MENNYISÉGE EGYENLŐ VOLT

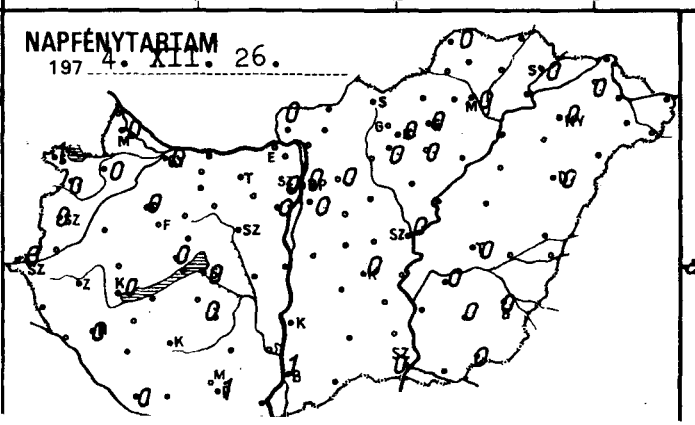
NAPFÉNYTARTAM
197 4. XII. 26.

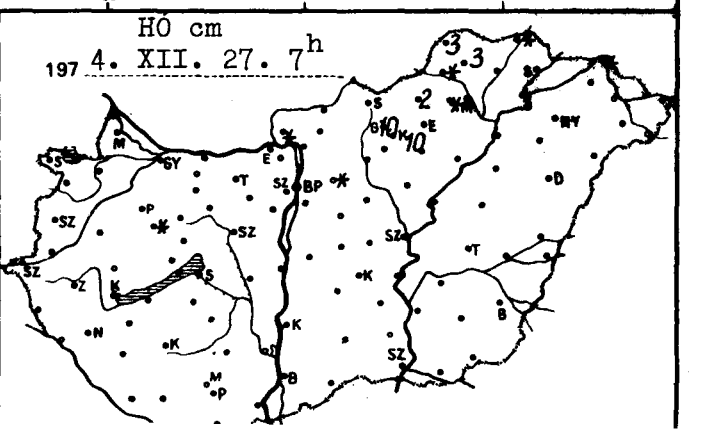
HÓ cm
197 4. XII. 27. 7h

	1974.XII.27. 07h -ig az utolsó 24 óra adatai							1974.XII.27. 07h -ig az utolsó 24 óra adatai						
	csapadék (mm)	hó cm	max. hőmérséklet	min. hőmérséklet	rad. min.	napos órák		csapadék (mm)	hó cm	max. hőmérséklet	min. hőmérséklet	rad. min.	napos órák
Győr	4		10	5	2	0	Vác	5		1	0	-2	
Kapuvár	ny		4	3	1	0	Vámosmikola	5 *		1	1	0	0
Mosonmagyaróvár	2 v		7	3	0	0	Baja	.		4	1	0	1
Rajka	2		3	2	-1		Bácsalmás	1		4	1	-1	
Sopron	1 v		8	3	3	1	Izsák	ny ,		6	3	3	
Sopronhorpács	ny		6	2	-1	0	Kalocsa	.		4	3	-1	
Káld	.		6	1	0		Kecskemét	1		3	1	-1	0
Körmend	.		3	-1	-3		Kiskunf. háza	1		3	2	0	
Szentgotthárd	.		2	-3	-4	0	Kiskunhalas	1		4	3	0	
Szombathely	.		5	0	-1	0	Kunszentmiklós	ny ≡		2	2	0	
Lenti	.		3	-2	-5		Tiszakécske	2		5	0	0	
Letenye	.		6	-1	-1		Balassagyarmat	6 v		1	0	-2	
Nagykanizsa	.		7	0	-2	0	Romhány	2		1	0	-5	
Zalaegerszeg	ny		4	-1	-3		Salgótarján	2		1	1	-1	
Farkasgyepű	1	folt	5	4	1		Eger	3 *		1	-1	-1	0
Keszthely	ny		4	-1	-3	0	Galyatető	1 ,	10	4	1	1	
Mencshely	1		4	2	0	0	Gyöngyös	3		1	-1	-3	0
Pápa	1		5	3	2	0	Kékestető	2 v	10	3	2	1	0
Sümeg	ny ,		5	2	-1		Kompolt	2		1	0	-1	0
Tihany	1		4	3	-1		Lőrinci	13		2	-2	-2	
Veszprém	1		8	2	1		Poroszló	2 *		1	1	-1	
Zirc	.		6	3	0		Jászapáti	ny		2	0	-1	
Fonyód	.		4	1	1		Jászberény	2		2	1	-1	
Homokszt. györgy	. ≡		7	3	-2	0	Karcag	-		-	-	-	
Kaposvár	.		8	2	-1		Szolnok	1		3	1	0	0
Marcali	.		7	1	-2		Tiszaroff	1		2	1	1	
Siófok	1		4	2	1	0	Túrkeve	2		2	1	-1	0
Somogyszob	-		-	-	-		Kistelek	2		3	2	1	
Tab	7		6	2	2		Makó	1 ,		7	2	0	
Bábolna	4		4	3	2		Szeged	ny		2	1	0	0
Esztergom	5		3	2	1		Szentes	ny		3	3	0	
Kisbér	5		8	6	6		Borsodnádasd	2 v	2	1	0	-2	
Komárom	5		7	3	0		Füged	1		0	0	-1	
Tatabánya	3		4	2	1		Hidasnémeti	4 *	folt	0	0	-1	
Alcsútdoboz	3		2	0	-1		Jósvafő	2 *	3	5	-1	-1	0
Dunaújváros	2		5	3	3		Lillafüred	ny *	folt	7	0	-1	
Martonvásár	2		3	1	0	0	Miskolc	ny ≡		1	-1	-1	0
Mór	3		4	1	1		Putnok	2	folt	2	-1	-2	
Nagyhörcsökp.	.		5	2	0		Sárospatak	2 ≡		1	1	0	0
Szabadbattyán	1		6	5	-1		Szendrőlád	3 *	3	0	-1	-2	
Iregszemcse	ny ,		6	2	-2	0	Tokaj	1 ≡		2	1	1	
Lengyel	.		8	3	0		Kisvárda	1 ≡		2	1	1	0
Nagykónyi	.		6	2	0		Mátészalka	8		4	1	0	
Szekszárd	ny ,		7	6	4		Nyíregyháza	1 * =		2	0	-1	0
Kéktető	.		10	5	4		Nyírlugos	1 =		4	0	-1	
Mohács	.		5	1	-2		Pátyod	8 *		3	1	0	
Pécs	.		7	4	2	1	Tiszabecs	13 *		1	0	0	
Siklós	.		5	2	1		Vásárosnamény	12 *		3	2	1	
Szigetvár	.		5	-1	-1		Záhony	11 * ≡	folt	2	1	0	
Bp. Lőrinc	2		1	1	0	0	Berettyóújfalu	ny		4	3	1	
Bp. Met. Int.	3		4	1	0	0	Debrecen	2 *		3	1	-1	0
Bp. Szab. hegy	4		2	2	1	0	Hajdúdorog	1		3	-2	-3	
Cegléd	2		4	2	1		Hortobágy	-		-	-	-	
Dobogókő	8		7	2	0		Körösszakál	-		-	-	-	
Gödöllő	2	folt	2	2	0	0	Polgár	ny .		1	0	-1	
Királyrét	7	folt	0	-1	-1		Békéscsaba	1		4	2	1	0
Monor	3		2	1	1		Mezőhegyes	2		3	2	0	0
Nagykáta	2		3	2	0		Orosháza	1		3	2	2	0
Örkény	-		-	-	-		Szarvas	3		2	2	0	0
Szentendre	5		2	0	0		Szeghalom	1 ,		4	1	0	

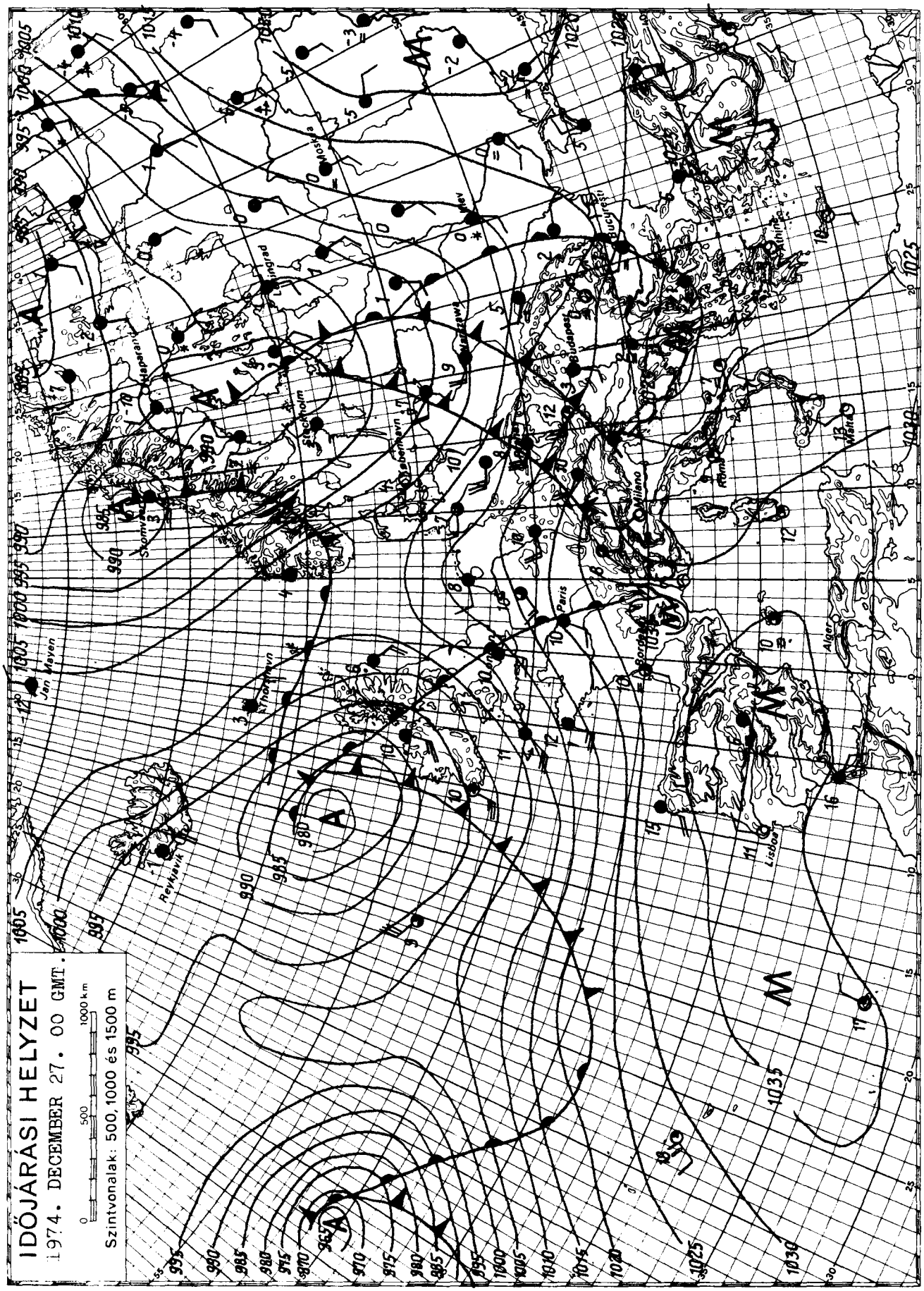

KIADJA: ORSZÁGOS METEOROLÓGIAI SZOLGÁLAT

Készíti: Központi Előrejelző Intézet Előrejelző Osztálya — T.: 273-018 — Megjelenik naponként —

Évi előfizetési díja: 720,—Ft — Megrendelhető: 1024 Budapest, II., Kitaibel Pál u. 1. Telefon: 353-500,

Kiadásért felel: az OMSZ elnöke — Szerkesztésért felel: a KEI igazgatója

IDŐJÁRÁSI NAPIJELENTÉS

ЕЖЕДНЕВНЫЙ МЕТЕОРОЛОГИЧЕСКИЙ БЮЛЛЕТЕНЬ • DAILY WEATHER REPORT
BULLETIN QUOTIDIEN DE TEMPS • TÄGLICHER WETTERBERICHT

87. évfolyam 362. szám • Budapest • 1974. december 28.szombat

Az időjárási helyzet és a várható időjárás:

Szárazföldünk legnagyobb részét nyugatról érkező enyhe levegő árasztotta el. Pénteken Nyugat- és Közép-Európában a hőmérséklet csúcsértéke 6, 11 fokkal magasabb volt, mint a legutóbbi évek átlaga. Az óceáni enyhe, nagy nedvességtartalmú léghullámok Nyugat-Európában, valamint a Skandináv-félszigeten felhős, több helyen esős időt okoznak. Közép-Európában változóan felhős, a reggeli órákban párás, helyenként ködös az idő. A következő 36 óra folyamán az óceáni levegő újabb hulláma árasztja el a Kárpát-medencét, ezért felhősebb időre számithatunk, elszórtan esővel, de továbbra is enyhe marad az idő.

Hazánkban pénteken változóan felhős volt az ég. Az ország nagy részén 2, 6 órán át sütött a nap. Elszórtan, főként nyugaton futó zápor alakult ki. A reggeli órákban helyenként még köd, ködszitálás volt. A ma reggel 7 óráig lehullott eső mennyisége általában csapadéknyom és 5 mm között volt, a Dunántúl délkeleti részén néhány helyen elérte az 5, 10 mm-t. A legmagasabb nappali hőmérséklet északkeleten 3, 9, máshol 10, 14 fok között alakult. A fővárosban pénteken a hőmérséklet csúcsértéke 12 fok volt, a meteorológiai észlelések óta december 27-én ilyen magas hőmérsékletet még nem mértek. Ma hajnalra északkeleten és a nyugati megyékben 0, -2 fokig hűlt le a levegő, máshol hajnalban sem mértek 2, 7 foknál alacsonyabb hőmérsékletet. Ma délelőtt változóan felhős, keleten párás idő volt. A hőmérséklet 11 órakor Miskolcon, ahol köd volt, csak 2 fok; máshol 4, 10 fokot mértek.

Ma 12 órakor Budapesten a hőmérséklet 9 fok, a tengerszintre átszámitott légnyomás 766 mm, gyengén emelkedik.

Várható időjárás vasárnap estig:

Változóan felhős idő, szórványosan kialakuló esővel, záporral.
Mérsékelt, időnként megélénkülő, főként a Dunántúlon átmenetileg megerősödő nyugati, északnyugati szél.
A hajnali órákban többfelé párásság, helyenként köd.
Várható legalacsonyabb éjszakai hőmérséklet: -1, +4,
legmagasabb nappali hőmérséklet vasárnap: 5, 10 fok között.

Bartha Péterné s.k.

A hőmérséklet napi középértéke és eltérése a 100 évi átlagtól /Budapesten/:

1974. XII. 27.:	10,0 C°	+10,5 C°

1871 óta ezen a napon Budapesten előfordult

legmagasabb hőmérséklet:	12,0 C° /1974/,
legalacsonyabb hőmérséklet:	-16,7 C° /1879/.

74.0098.

LEGMAGASABB HŐMÉRSÉKLET

1974. XII. 27.

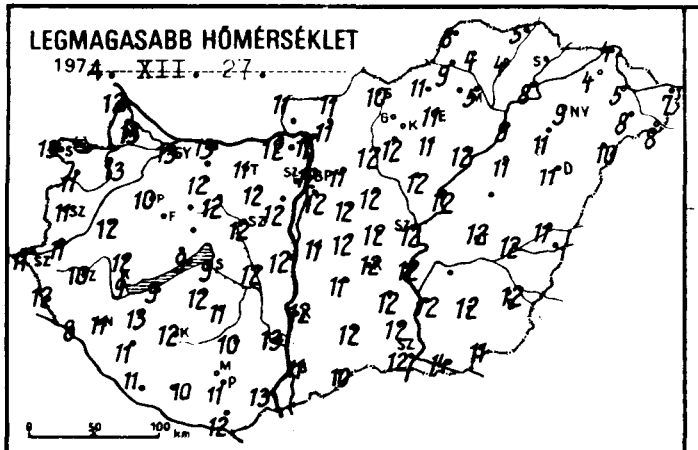

LEGALACSONYABB HŐMÉRSÉKLET

1974. XII. 28.

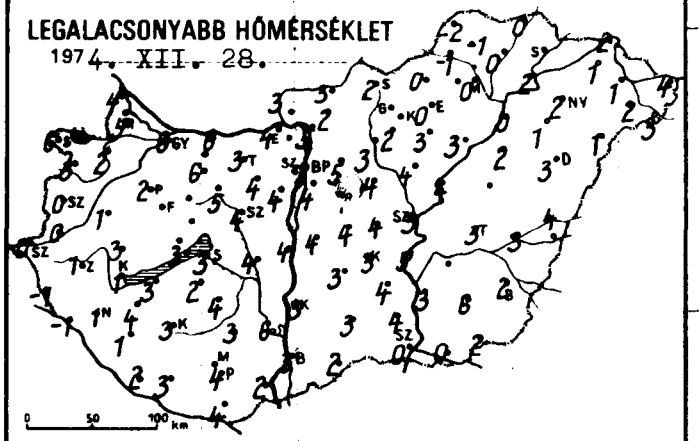

24 órás CSAPADÉKELOSZLÁS

1974. XII. 27. 7h -tól XII. 8. 7h -ig.

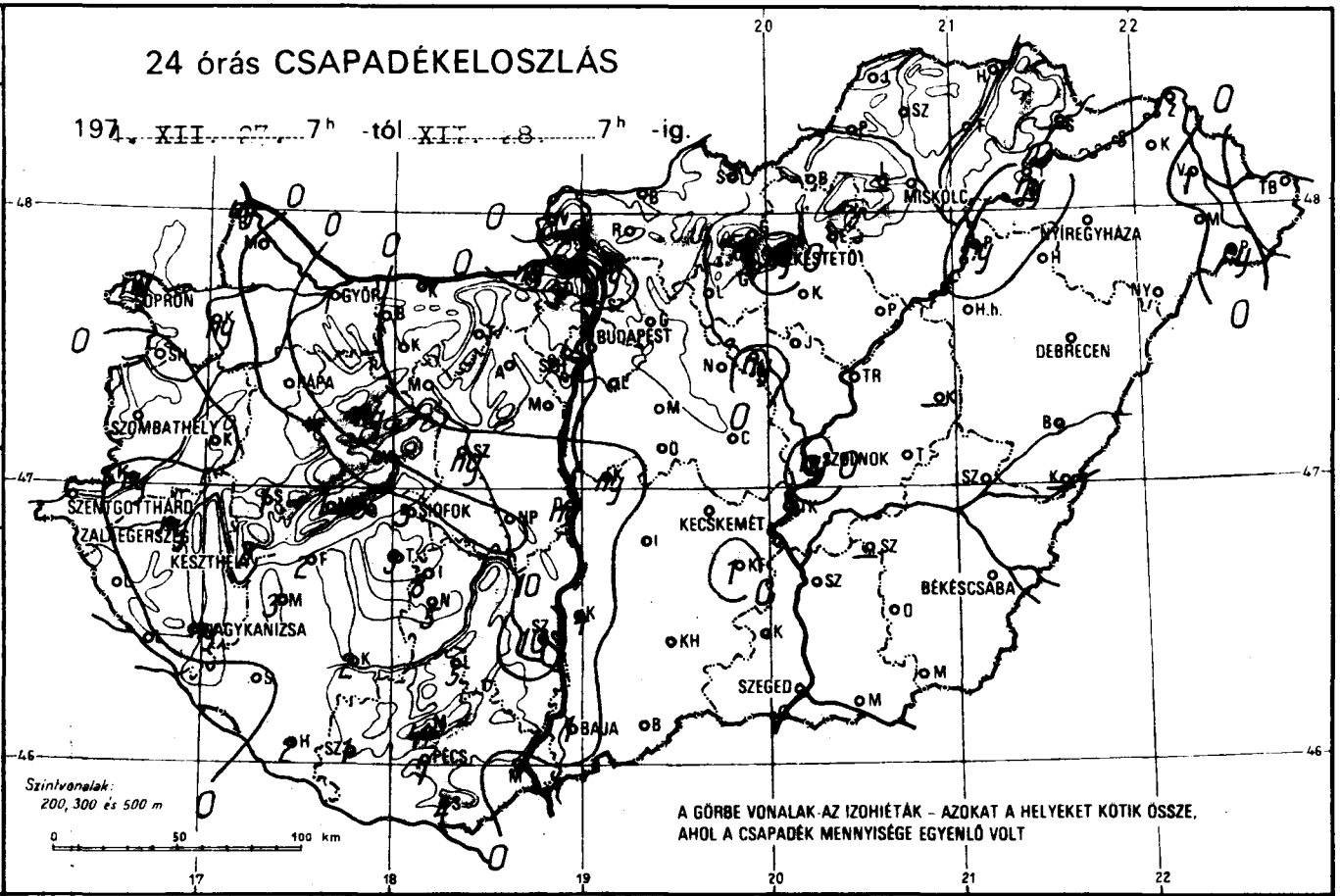

RADIÁCIÓS MINIMUM

1974. XII. 28.

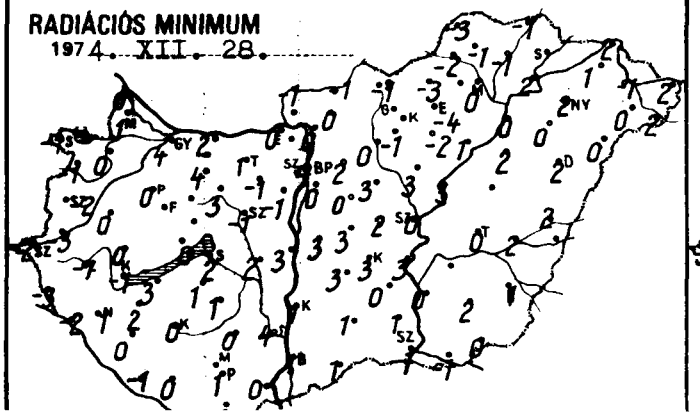

NAPFÉNYTARTAM

1974. XII. 27.

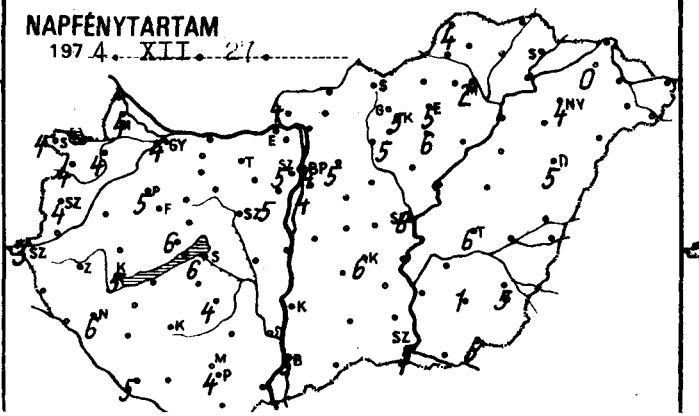

HÓ cm

1974. XII. 28. 7h

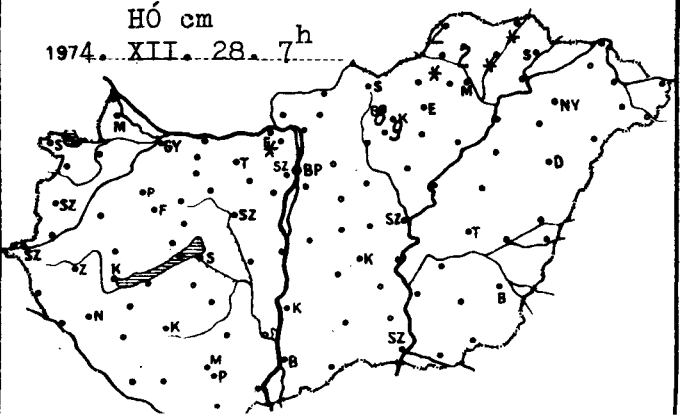

	1974.XII.28-07h -ig az utolsó 24 óra adatai					
	csapadék (mm)	hó cm	max. hőmérséklet	min. hőmérséklet	rad. min.	napos órák
Győr	1 v		13	6	4	4
Kapuvár	ny ,		13	2	0	4
Mosonmagyaróvár	.		13	5	1	4
Rajka	ny		12	4	0	
Sopron	ny v		13	6	-1	4
Sopronhorpács	.		11	3	-1	4
Káld	.		12	1	0	
Körmend	ny		11	0	-3	
Szentgotthárd	.		11	0	-2	3
Szombathely	.		11	0	-2	4
Lenti	.		12	-1	-3	
Letenye	.		8	-1	-2	
Nagykanizsa	ny		11	1	1	6
Zalaegerszeg	ny		10	1	-1	
Farkasgyepű	-		-	-	-	
Keszthely	2		9	1	-1	5
Mencshely	1		12	4	0	6
Pápa	.		10	2	0	5
Sümeg	1 ,		12	3	0	
Tihany	3		9	3	0	
Veszprém	.		-	-	-	
Zirc	ny		11	6	1	
Fonyód	2		9	3	3	
Homokszt. györgy	2		11	2	-1	5
Kaposvár	2		12	3	0	
Marcali	3		13	4	2	
Siófok	3		9	3	2	6
Somogyszob	.		11	1	0	
Tab	9		12	2	1	
Bábolna	-		-	-	-	
Esztergom	ny		12	4	0	
Kisbér	.		12	6	4	
Komárom	.		13	6	2	
Tatabánya	.		11	3	1	
Alcsútdoboz	.		12	4	-1	
Dunaújváros	ny		12	4	3	
Martonvásár	.		12	4	-1	5
Mór	.		12	5	3	
Nagyhörcsökp.	.		12	4	2	
Szabadbattyán	ny		12	4	-1	
Iregszemcse	8		11	4	1	4
Lengyel	5		10	3	0	
Nagykónyi	5		10	2	0	
Szekszárd	10 v		13	6	4	
Kisnatető	4		13	5	2	
Mohács	.		13	2	0	
Pécs	7		11	4	1	4
Siklós	4		12	4	-1	
Szigetvár	1		10	3	0	
Bp. Lőrinc	.		12	4	0	4
Bp. Met. Int.	.		12	7	4	4
Bp. Szab. hegy	.		9	3	0	5
Cegléd	.		12	4	2	
Dobogókő	.	fűt	6	1	0	
Gödöllő	.		11	5	2	5
Királyrét	2		11	1	0	
Monor	.		12	1	0	
Nagykáta	.		12	4	3	
Örkény	.		12	4	3	
Szentendre	.		12	5	3	

Árpádtető

	1974.XII.28-07h -ig az utolsó 24 óra adatai					
	csapadék (mm)	hó cm	max. hőmérséklet	min. hőmérséklet	rad. min.	napos órák
Vác	ny		11	5	0	
Vámosmikola	.		11	3	-1	4
Baja	1		11	3	1	3
Bácsalmás	.		10	2	1	
Izsák	.		11	3	3	
Kalocsa	4		12	3	1	
Kecskemét	.		12	3	3	6
Kiskunf. háza	1		12	4	0	
Kiskunhalas	.		12	3	1	
Kunszentmiklós	ny ,		11	4	3	
Tiszakécske	.		12	5	5	
Balassagyarmat	.		11	3	-1	
Romhány	.		11	2	0	
Salgótarján	.		10	2	-1	
Eger	.		11	0	-4	5
Galyatető	.	8	6	1	-2	
Gyöngyös	.		12	2	-1	5
Kékestető	ny ,	9	4	1	0	5
Kompolt	.		11	3	-2	6
Lőrinci	.		12	3	0	
Poroszló	.		12	3	1	
Jászapáti	.		12	4	3	
Jászberény	ny		12	5	2	
Karcag	-		-	-	-	
Szolnok	ny		12	3	0	6
Tiszaroff	.		12	4	3	
Túrkeve	.		12	3	0	6
Kistelek	.		12	4	1	
Makó	.		14	0	-1	
Szeged	.		12	0	-1	5
Szentes	.		12	3	0	
Borsodnádasd	. ⊔		11	0	-3	
Füged	. ≡	folt	4	0	-1	
Hidasnémeti	. ≡	folt	5	0	-1	
Jósvafő	. ≡	2	8	-2	-3	4
Lillafüred	-		-	-	-	
Miskolc	. ≡		5	0	0	2
Putnok	. ≡	folt	9	-1	-2	
Sárospatak	-		-	-	-	
Szendrőlád	. ≡	2	4	-1	-1	
Tokaj	ny ≡		8	2	2	
Kisvárda	. ≡		4	1	1	0
Mátészalka	.		8	2	0	
Nyíregyháza	.		9	2	2	4
Nyírlugos	.		10	1	0	
Pátyod	ny ,		8	3	2	
Tiszabecs	.		7	4	2	
Vásárosnamény	1		5	1	-1	
Záhony	.		4	2	2	
Berettyóujfalu	.		11	4	2	
Debrecen	. ,		11	3	2	5
Hajdúdorog	.		11	1	0	
Hortobágy	.		11	2	2	
Kőrösszakál	-		-	-	-	
Polgár	ny ≡		9	0	0	
Békéscsaba	.		12	2	1	5
Mezőhegyes	.		11	2	0	5
Orosháza	.		12	6	2	1
Szarvas	-		-	-	-	-
Szeghalom	.		12	3	2	

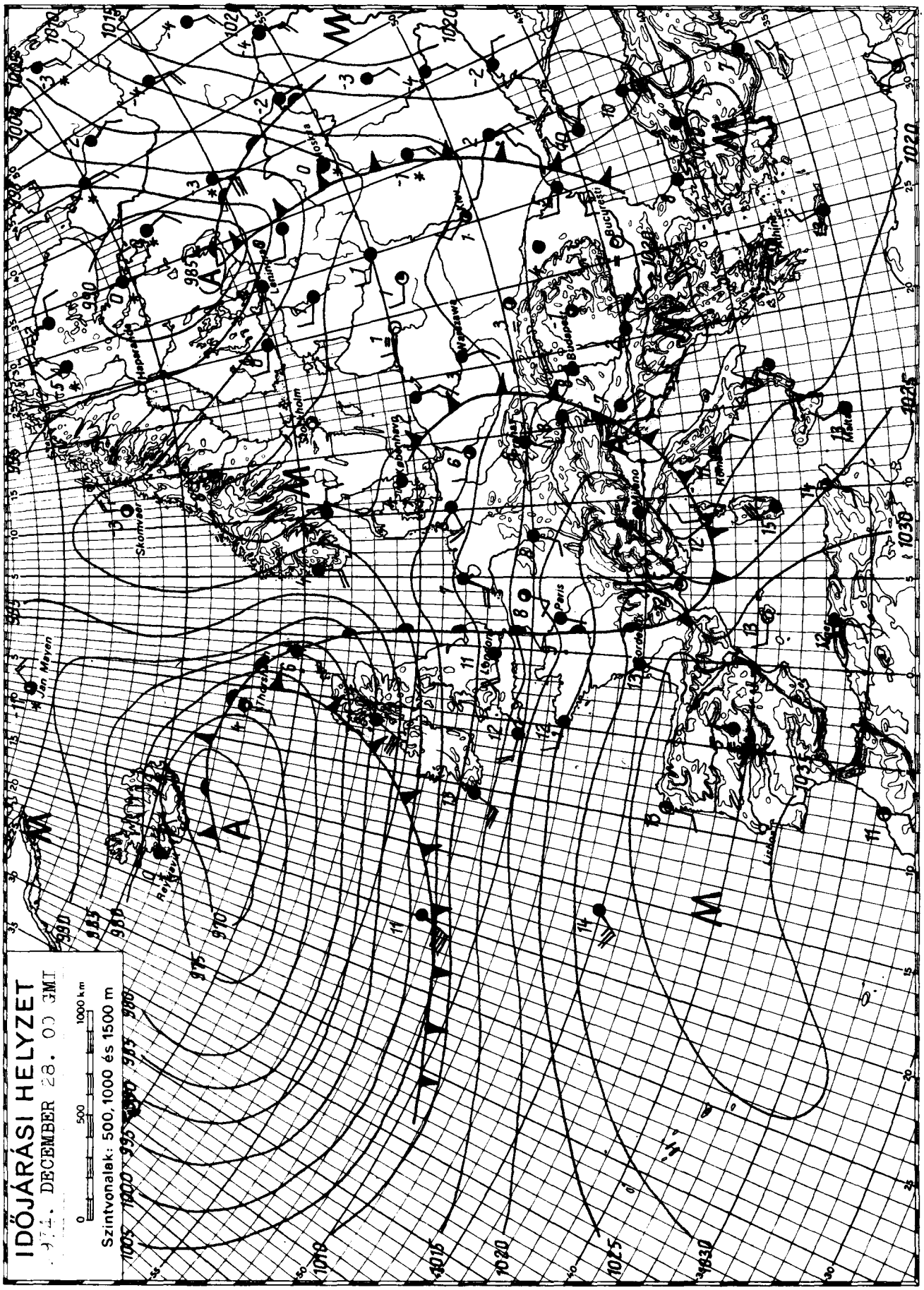

KIADJA: ORSZÁGOS METEOROLÓGIAI SZOLGÁLAT

Készíti: Központi Előrejelző Intézet Előrejelző Osztálya — T.: 273-018 — Megjelenik naponként —

Évi előfizetési díja: 720,—Ft — Megrendelhető: 1024 Budapest, II., Kitaibel Pál u. 1. Telefon: 353-500,

Kiadásért felel: az OMSZ elnöke — Szerkesztésért felel: a KEI igazgatója

IDŐJÁRÁSI NAPIJELENTÉS

ЕЖЕДНЕВНЫЙ МЕТЕОРОЛОГИЧЕСКИЙ БЮЛЛЕТЕНЬ · DAILY WEATHER REPORT
BULLETIN QUOTIDIEN DE TEMPS · TÄGLICHER WETTERBERICHT

87. évfolyam 363. szám + Budapest + 1974. december 29. vasárnap

Az időjárási helyzet és a várható időjárás:

A különböző hőmérsékletü és nedvességtartalmú óceáni levegőhullámok gyors egymásutánban érkeznek szárazföldünk középső és keleti részei fölé. Hatásukra Európa-szerte szeles, változékony, december végéhez képest szokatlanul enyhe időjárás alakult ki. A szombaton mért hőmérsékleti maximumok például Nyugat- és Közép-Európában 8, 10 fokkal voltak magasabbak az elmúlt évek átlagánál. A rendkivüli enyheségre jellemző, hogy a Kárpát-medencében és környékén sok helyen még éjszaka sem keletkezik fagy. Az óceáni levegő újabb hullámai érkeznek Európa középső részei fölé. Igy a következő 36 órában országunk időjárásában sem várható jelentős változás. Folytatódik a szeles, változékony, tavaszra emlékeztető idő.

Hazánkban szombaton az északkeleti országrészben egész nap erősen párás, ködös idő volt. Nem sütött ki a nap, igy a hőmérséklet nem emelkedett napközben sem 5, 7 foknál magasabbra. Az ország többi részén 3, 6 órán keresztül sütött a nap. Ennek következtében 8, 13 fok közötti maximumok alakultak ki. A délutáni és a ma éjszakai órákban többfelé esett az eső. A réggel 7 óráig lehullott esőmennyiség általában a csapadéknyom és 5 mm között váltakozott, csupán Tiszabecsen mértek 7, Dobogókőn pedig 8 mm csapadékmennyiséget. Éjszaka sem hült le a levegő általában 2, 8 foknál hidegebbre. Délelőtt országszerte változóan felhős volt az ég. Elszórtan hullott záporeső. Több helyről jelentettek erős szelet. A hőmérséklet 11 órakor 6, 13 fok között volt.

Ma 12 órakor Budapesten a hőmérséklet 12 fok volt, a tengerszintre átszámitott légnyomás 762 mm, nem változik.

Várható időjárás hétfő estig:

Felhőátvonulások.
Többfelé megismétlődő futó eső.
Mérsékelt, időnként élénk, helyenként átmenetileg erős nyugati szél.
Szokatlanul enyhe idő.
Várható legalacsonyabb éjszakai hőmérséklet: 1, 6 fok között,
legmagasabb nappali hőmérséklet hétfőn: 10 fok körül.

Kerényi Nárcisz s.k.

A hőmérséklet napi középértéke és eltérése a 100 évi átlagtól /Budapesten/:

1974. XII. 28.:	8,9 C°	+9,5 C°

1871 óta ezen a napon Budapesten előfordult

legmagasabb hőmérséklet:	11,8 C° /1882/,
legalacsonyabb hőmérséklet:	-17,1 C° /1879/.

74.0100.

LEGMAGASABB HŐMÉRSÉKLET

1974. XII. 28.

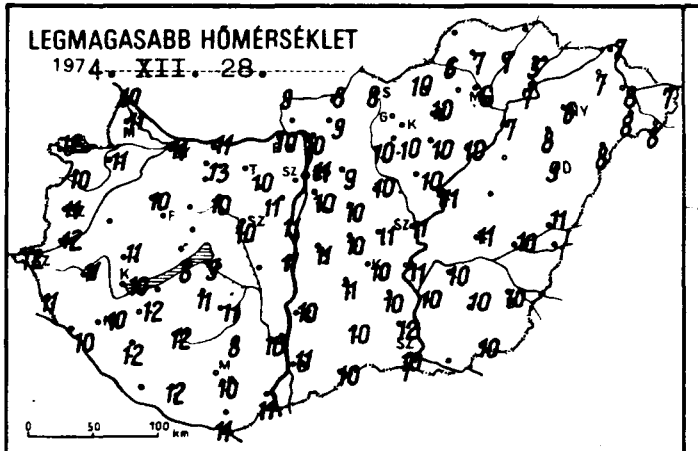

LEGALACSONYABB HŐMÉRSÉKLET

1974. XII. 29.

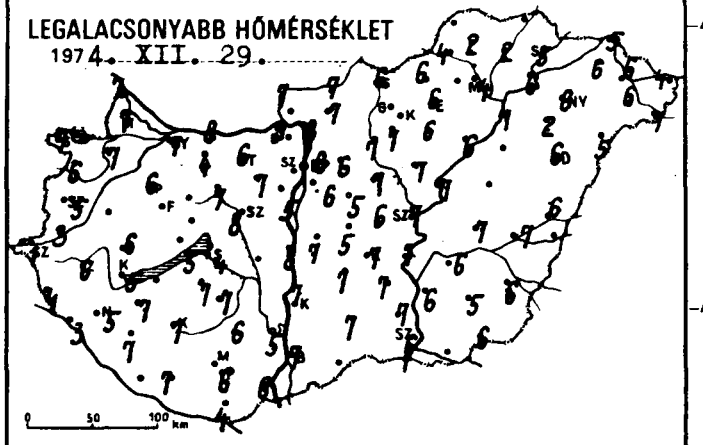

24 órás CSAPADÉKELOSZLÁS

1974. XII. 28. 7^{h} -tól XII. 29. 7^{h} -ig.

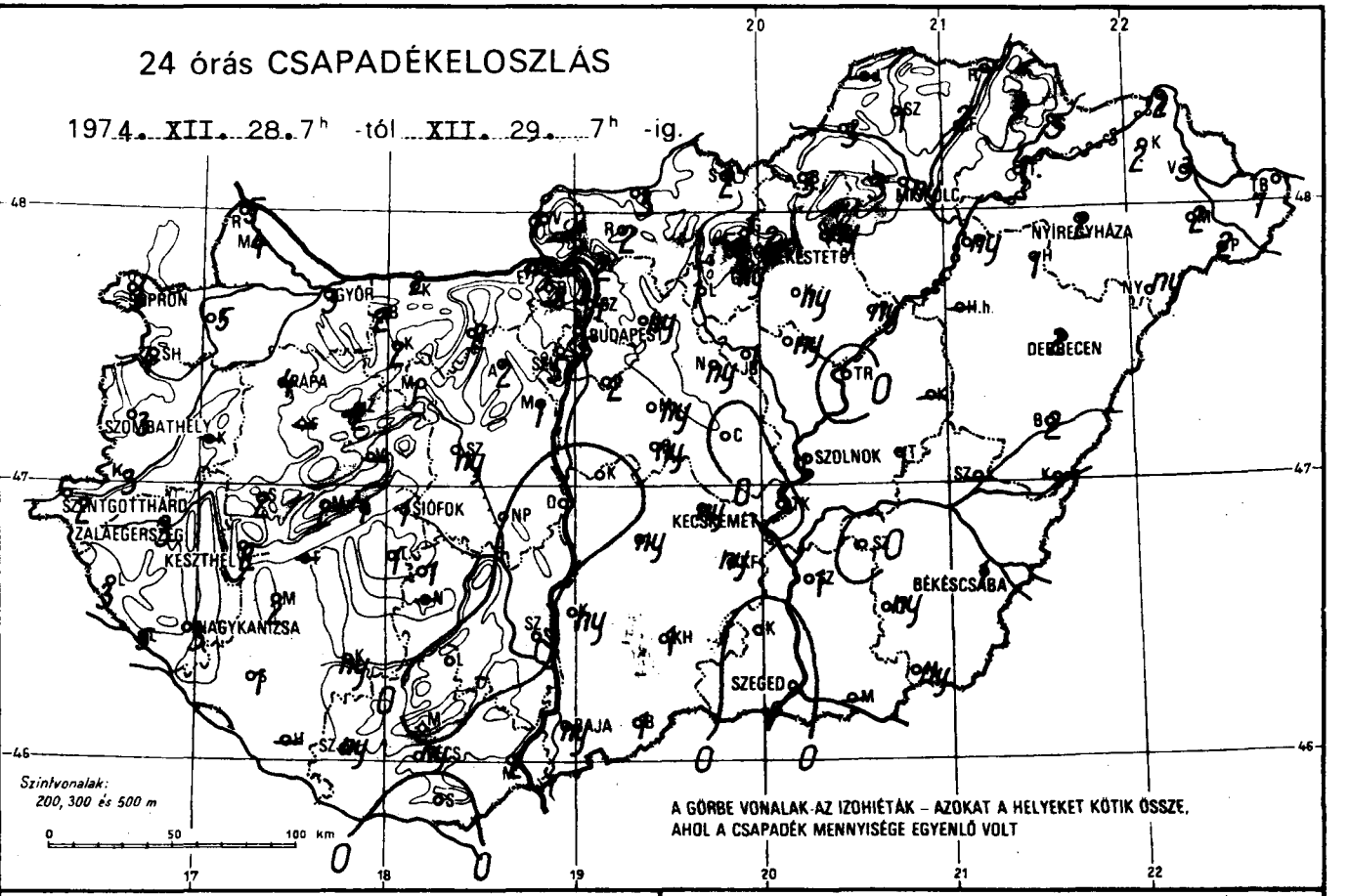

RADIÁCIÓS MINIMUM

1974. XII. 29.

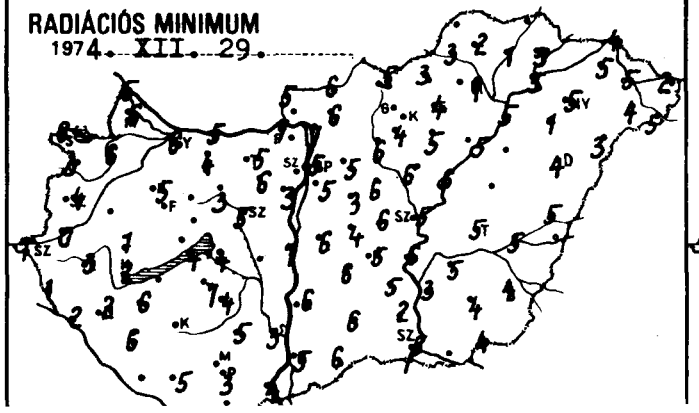

NAPFÉNYTARTAM

1974. XII. 28.

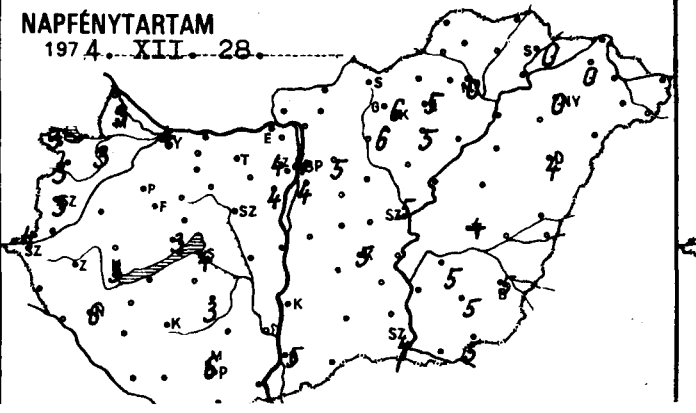

HÓ cm

1974. XII. 29. 7^{h}

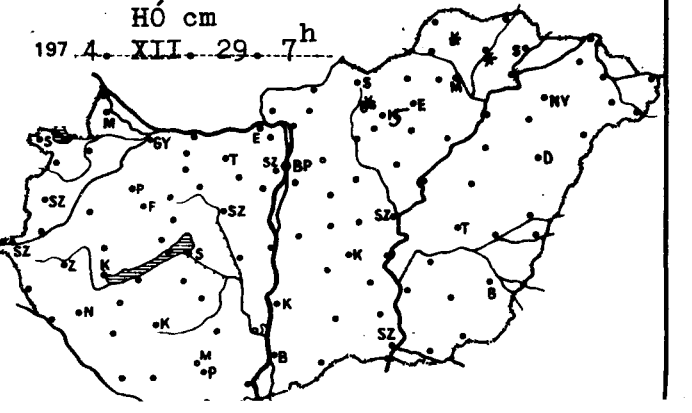

	1974.XII.29 07 h -ig az utolsó 24 óra adatai					
	csapadék (mm)	hó cm	max. hőmérséklet	min. hőmérséklet	rad. min.	napos órák
Győr	3		11	7	6	4
Kapuvár	5		11	7	6	3
Mosonmagyaróvár	4		11	7	6	3
Rajka	5		10	7	5	
Sopron	3		12	7	6	3
Sopronhorpács	4		10	6	3	3
Káld	-		-	-	-	
Körmend	3		12	3	0	
Szentgotthárd	2		12	1	1	4
Szombathely	3		11	5	4	3
Lenti	3		11	4	1	
Letenye	5		10	3	2	
Nagykanizsa	3		10	5	2	6
Zalaegerszeg	3		11	6	3	
Farkasgyepű	-		-	-	-	
Keszthely	2		10	5	2	3
Mencshely	2		9	5	4	3
Pápa	4		10	6	5	3
Sümeg	2		11	6	1	
Tihany	1		8	5	4	
Veszprém	-		-	-	-	
Zirc	2		10	6	2	
Fonyód	-		-	-	-	
Homokszt. györgy	-		-	-	-	-
Kaposvár	ny		12	7	4	
Marcali	2		12	7	6	
Siófok	1		9	4	4	4
Somogyszob	1		12	7	6	
Tab	1		11	7	7	
Bábolna	2		13	4	4	
Esztergom	ny		10	9	7	
Kisbér	2		10	7	6	
Komárom	2		11	8	5	
Tatabánya	2		10	6	5	
Alcsútdoboz	2		11	7	6	
Dunaújváros	.		11	8	7	
Martonvásár	1		11	5	3	4
Mór	1		10	7	3	
Nagyhörcsökp.	-		-	-	-	
Szabadbattyán	ny		10	8	5	
Iregszemcse	1		11	7	4	3
Lengyel	.		8	6	5	
Nagykónyi	-		-	-	-	
Szekszárd	.		10	5	3	
Nagyatád	.		10	6	6	
Mohács	2		11	6	4	
Pécs	ny		10	6	3	6
Siklós	.		11	4	3	
Szigetvár	ny		12	7	5	
Bp. Lőrinc	2		10	6	5	4
Bp. Met. Int.	5		11	8	5	4
Bp. Szab. hegy	5		8	4	3	4
Cegléd	.		11	6	6	
Dobogókő	8		5	3	3	
Gödöllő	ny		9	6	5	5
Királyrét	-		-	-	-	
Monor	ny		10	5	3	
Nagykáta	ny		10	7	6	
Őrkény	ny		10	5	4	
Szentendre	4		10	7	7	

	1974.XII.29 07 h -ig az utolsó 24 óra adatai					
	csapadék (mm)	hó cm	max. hőmérséklet	min. hőmérséklet	rad. min.	napos órák
Vác	2		10	8	7	
Vámosmikola	1		9	7	5	3
Baja	ny		11	7	5	5
Bácsalmás	1		10	6	6	
Izsák	ny		11	7	6	
Kalocsa	ny		10	7	6	
Kecskemét	ny		10	7	5	5
Kiskunf. háza	ny		10	7	5	
Kiskunhalas	1		10	7	6	
Kunszentmiklós	.		11	7	6	
Tiszakécske	.		10	7	6	
Balassagyarmat	3		8	7	6	
Romhány	2		9	7	6	
Salgótarján	2		8	6	5	
Eger	ny		10	6	4	5
Galyatető	1	folt	8	3	2	
Gyöngyös	ny		10	7	4	6
Kékestető	2	5	3	1	0	6
Kompolt	ny		10	6	5	5
Lőrinci	1		10	7	6	
Poroszló	ny		10	6	5	
Jászapáti	ny		10	7	6	
Jászberény	1		10	6	5	
Karcag	-		-	-	-	
Szolnok	1		11	7	5	5
Tiszaroff	.		11	7	6	
Túrkeve	1		11	7	5	4
Kistelek	.		12	7	2	
Makó	-		-	-	-	
Szeged	.		10	6	5	4
Szentes	1		10	7	5	
Borsodnádasd	3		10	6	3	
Fügöd	2	folt	7	2	1	
Hidasnémeti	-		-	-	-	
Jósvafő	-		-	-	-	-
Lillafüred	3		8	0	0	
Miskolc	ny		6	4	1	0
Pütnok	3		6	4	2	
Sárospatak	3		5	5	3	0
Szendrőlád	1	folt	7	2	2	
Tokaj	1		7	6	5	
Kisvárda	2		7	6	5	0
Mátészalka	2		8	6	4	
Nyíregyháza	1		6	6	5	0
Nyírlugos	ny		8	5	3	
Pátyod	2		8	7	5	
Tiszabecs	7		7	4	2	
Vásárosnamény	3		8	6	5	
Záhony	2		7	5	4	
Berettyóújfalu	2		11	6	5	
Debrecen	2		9	6	4	4
Hajdúdorog	2		8	2	1	
Hortobágy	-		-	-	-	
Körösszakál	-		-	-	-	
Polgár	ny		7	7	5	
Békéscsaba	1		10	6	4	5
Mezőhegyes	ny		10	6	4	5
Orosháza	ny		10	5	4	5
Szarvas	.		10	6	5	5
Szeghalom	2		10	7	5	

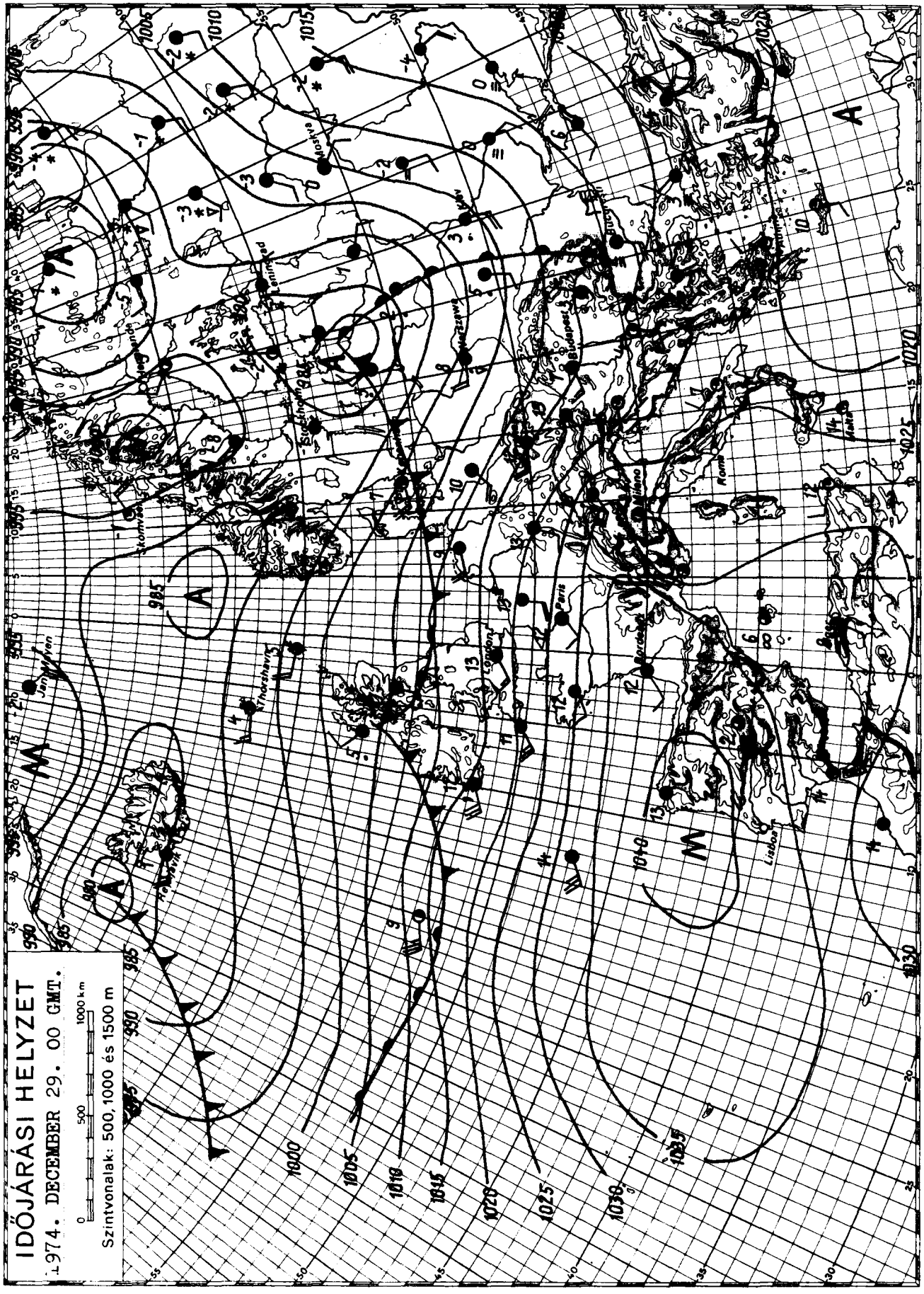

KIADJA: ORSZÁGOS METEOROLÓGIAI SZOLGÁLAT

Készíti: Központi Előrejelző Intézet Előrejelző Osztálya — T.: 273 - 018 — Megjelenik naponként —

Évi előfizetési díja: 720,—Ft — Megrendelhető: 1024 Budapest, II., Kitaibel Pál u. 1. Telefon: 353-500,

Kiadásért felel: az OMSZ elnöke — Szerkesztésért felel: a KEI igazgatója

IDŐJÁRÁSI NAPIJELENTÉS

ЕЖЕДНЕВНЫЙ МЕТЕОРОЛОГИЧЕСКИЙ БЮЛЛЕТЕНЬ · DAILY WEATHER REPORT
BULLETIN QUOTIDIEN DE TEMPS · TÄGLICHER WETTERBERICHT

87. évfolyam 364. szám + Budapest + 1974. december 30. hétfő

Az időjárási helyzet és a várható időjárás:

Európa nyugati és déli részén túlnyomóan derült és száraz az idő. Ezzel szemben az egymást néhány óránként váltogató különböző fizikai tulajdonságú léghullámok hatására a Balti-tengertől a Kárpát-medencéig túlnyomóan borult az ég és esik az eső, a Szovjetunió európai területének északi felén pedig havazik. A Skandináv-félsziget kivételével Európa-szerte szokatlanul enyhe idő van. Napközben átlag 4, 8 fokkal mérnek az évszaknak megfelelőnél magasabb hőmérsékletet.

Hazánkban vasárnap az évszázad legmelegebb decembervégi napja volt. Bár csak időnként szakadozott fel jelentősebben a felhőzet, az ország nyugati részén 14, 18, keleten pedig 12, 16 fokig melegedett napközben a levegő. Szórványosan záporok alakultak ki, sőt egy-két helyen zivatart is észleltek. A lehullott csapadék mennyisége sehol sem haladta meg a 4 mm-t. Hó már csak a legmagasabb hegyeinkben található, de ott is csak néhány cm vastagságú. A délutáni óráktól, elsősorban a Sopron-Békéscsaba vonal mentén mintegy 100, 120 km széles sávban fokozatosan megerősödött, sőt időnként viharossá fokozódott az északnyugati szél. Igy hajnalra csak az északkeleti országrészben hült le 0, +4 fokig a levegő, az ország többi részén viszont 3, 8 fok volt a legalacsonyabb éjszakai hőmérséklet. Hétfőn délelőtt az élénk északnyugati, északi széllel az eddiginél hüvösebb levegő árasztotta el az országot. Emiatt napközben nem alakult ki számottevő felmelegedés és 11 órakor is 5, 8 fok között volt a hőmérséklet.

Ma 12 órakor Budapesten a hőmérséklet 7 fok, a tengerszintre átszámitott légnyomás 762 mm, mérsékelten emelkedik.

Várható időjárás kedd estig:

Átvonuló felhőzetből szórványos futó esők, kedden helyenként hózáporok.
Élénk, többfelé erős, időnként viharos erősségü északi szél.
Várható legalacsonyabb éjszakai hőmérséklet: -1, +3,
legmagasabb nappali hőmérséklet kedden: +1, +6 fok között.

Aigner Szilárd s.k.

TÁVOLABBI KILÁTÁSOK PÉNTEK REGGELIG:

Felhőátvonulások futó esővel, később hózáporral.
Az erős északnyugati, északi szél lassan mérséklődik.
A legalacsonyabb hajnali hőmérséklet: eleinte -2, +2, később -3, -6 fok között.
A legmagasabb nappali hőmérséklet: eleinte +2, +5, később -1, +3 fok között.
Jelentős mennyiségü csapadék /legalább 5 mm/ az ország területének 20 százalékán várható.

KÖZÉPTÁVU ELŐREJELZŐ OSZTÁLY

A hőmérséklet napi középértéke és eltérése a 100 évi átlagtól /Budapesten/:

1974. XII. 29.: 14,7 C° +15,0 C°

1871 óta ezen a napon Budapesten előfordult

legmagasabb hőmérséklet: 16,3 C° /1974/,
legalacsonyabb hőmérséklet: -16,5 C° /1890/.

74.0101.

LEGMAGASABB HŐMÉRSÉKLET

197 4. XII. 29.

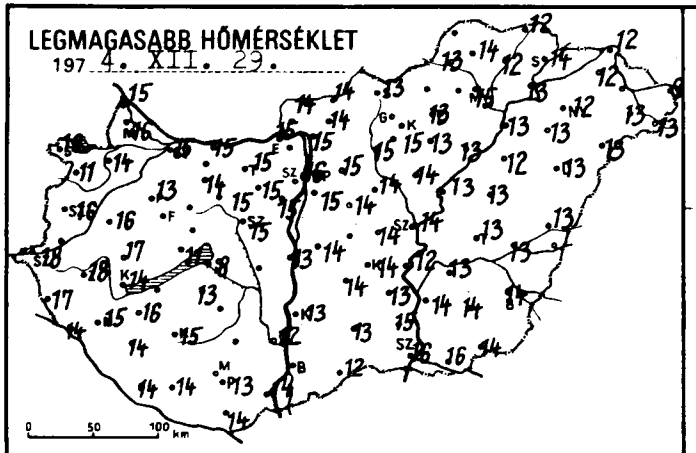

LEGALACSONYABB HŐMÉRSÉKLET

197 4. XII. 30.

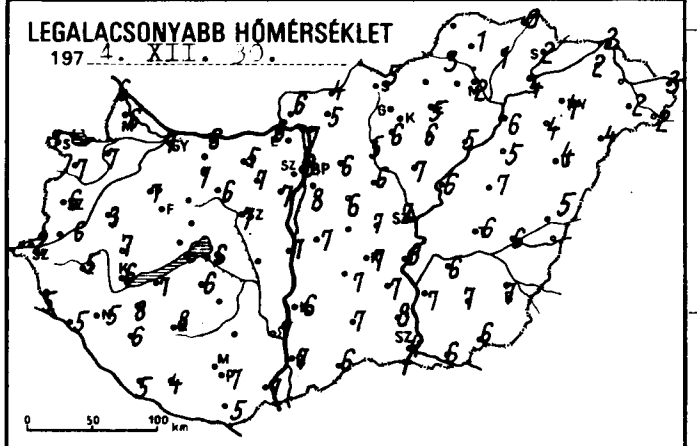

24 órás CSAPADÉKELOSZLÁS

197 4. XII. 29. 7h -tól XII. 30. 7h -ig.

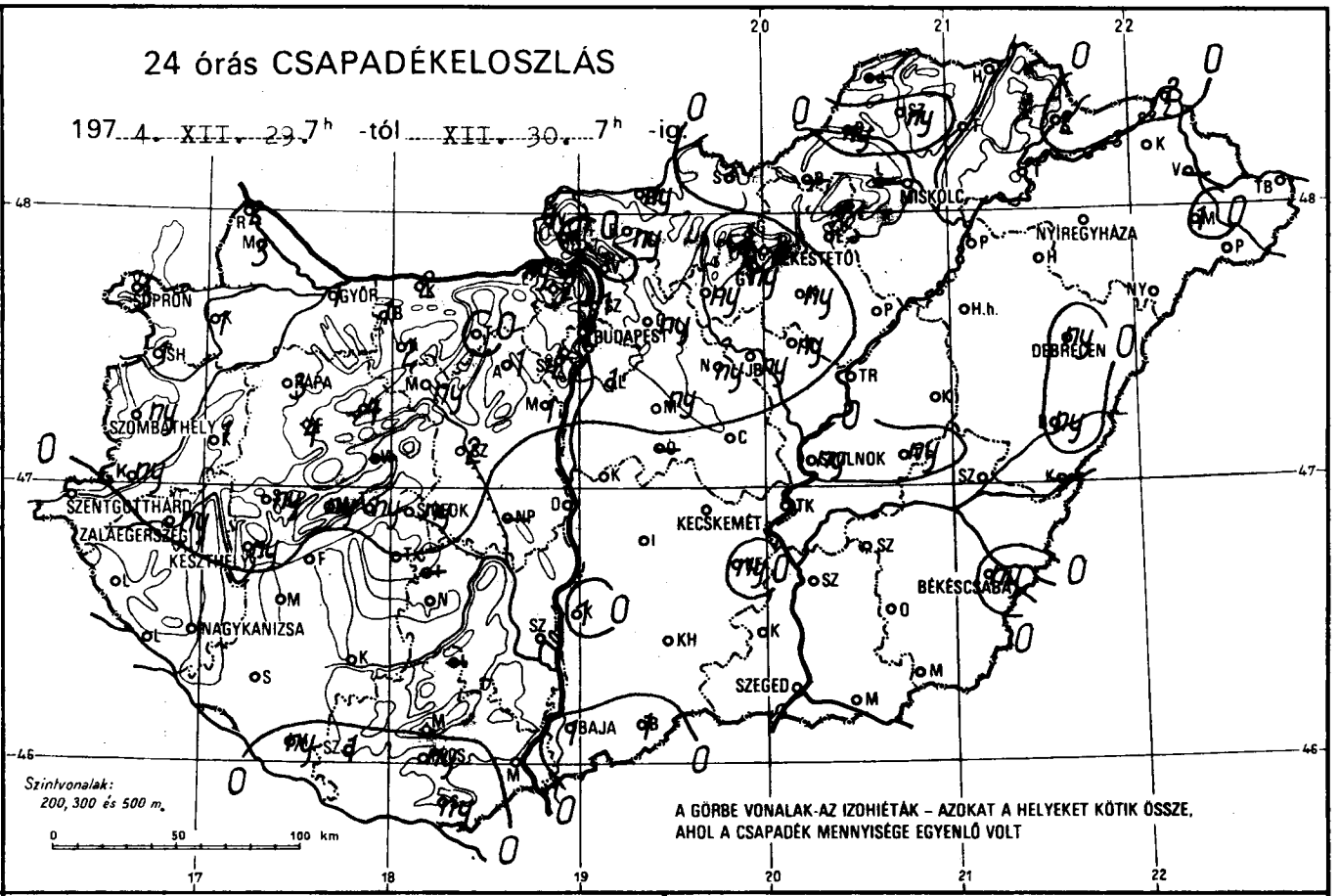

A GÖRBE VONALAK-AZ IZOHIÉTÁK – AZOKAT A HELYEKET KÖTIK ÖSSZE, AHOL A CSAPADÉK MENNYISÉGE EGYENLŐ VOLT

RADIÁCIÓS MINIMUM

197 4. XII. 30.

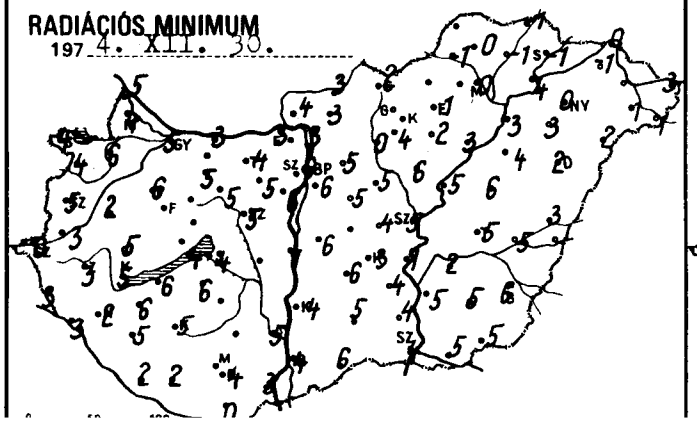

NAPFÉNYTARTAM

197 4. XII. 29.

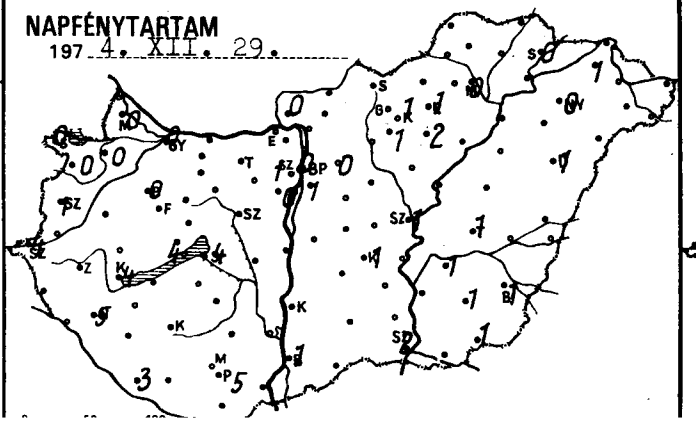

LEGERŐSEBB SZÉLLÖKÉS m/s

197 4. XII. 29.

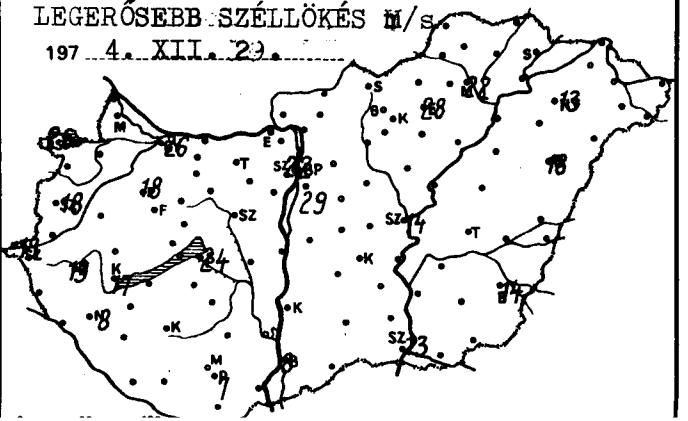

	1974.XII.30 07 h -ig az utolsó 24 óra adatai							1974.XII.30 07 h -ig az utolsó 24 óra adatai					
	csapadék (mm)	hó cm	max. hőmérséklet	min. hőmérséklet	rad. min.	napos órák		csapadék (mm)	hó cm	max. hőmérséklet	min. hőmérséklet	rad. min.	napos órák
Győr	1		15	7	5	0	Vác	.		15	7	3	
Kapuvár	1		14	7	6	0	Vámosmikola	1		14	6	4	0
Mosonmagyaróvár	3 v		16	6	4	0	Baja	1		12	7	4	1
Rajka	2		15	6	5		Bácsalmás	1		12	6	6	
Sopron	3 v		18	7	4	0	Izsák	.		14	7	6	
Sopronhorpács	1		11	7	4	0	Kalocsa	1		13	6	4	
Káld	1		16	3	2		Kecskemét	.		14	7	3	1
Körmend	ny		-	6	3		Kiskunf. háza	ny		13	7	4	
Szentgotthárd	.		18	2	0	4	Kiskunhalas	.		13	7	5	
Szombathely	ny v		16	6	5	1	Kunszentmiklós	.		14	7	6	
Lenti	.		17	5	3		Tiszakécske	.		12	8	7	
Letenye	.		14	5	3		Balassagyarmat	ny		14	4	3	
Nagykanizsa	ny v		15	5	2	5	Romhány	ny v		14	5	3	
Zalaegerszeg	ny v		18	5	3		Salgótarján	.		13	5	2	
Farkasgyepű	4		13	5	4		Eger	.		13	5	1	1
Keszthely	ny		14	6	5	4	Galyatető	1	3	9	3	2	
Mencshely	ny		15	6	4	4	Gyöngyös	ny		15	6	4	1
Pápa	3		13	7	6	0	Kékestető	1 v	5	6	0	-1	1
Sümeg	ny		17	7	5		Kompolt	ny		13	6	2	2
Tihany	ny		11	6	4		Lőrinci	ny v		15	5	0	
Veszprém	-		-	-	-		Poroszló	.		13	5	3	
Zirc	4		14	6	3		Jászapáti	ny		14	7	6	
Fonyód	.		-	7	6		Jászberény	ny		15	7	5	
Homokszt. györgy	ny		14	5	2	3	Karcag	.		13	7	6	
Kaposvár	.		15	8	5		Szolnok	ny v		14	7	5	1
Marcali	.		16	8	6		Tiszaroff	.		13	6	5	
Siófok	ny		8	6	4	4	Túrkeve	ny v		13	6	5	1
Somogyszob	.		14	6	5		Kistelek	.		15	8	4	
Tab	.		13	6	6		Makó	.		16	6	5	
Bábolna	1		15	6	5		Szeged	.		16	4	4	2
Esztergom	ny		15	6	5		Szentes	.		14	7	5	
Kisbér	2		14	7	5		Borsodnádasd	-		-	-	-	
Komárom	2		15	6	3		Füged	.		12	1	-1	
Tatabánya	.		15	5	4		Hidasnémeti	.		12	0	-1	
Alcsútdoboz	1 v		15	7	5		Jósvafő	-		-	-	-	-
Dunaújváros	.		13	7	7		Lillafüred	-		-	-	-	
Martonvásár	1		15	7	6	0	Miskolc	.		15	2	0	0
Mór	ny		15	6	5	.	Putnok	ny		13	3	-1	
Nagyhörcsökp.	-		-	-	-		Sárospatak	2		14	2	-1	0
Szabadbattyán	2 v		15	7	5		Szendrőlád	ny		14	1	0	
Iregszemcse	-		-	-	-	-	Tokaj	.		13	4	4	
Lengyel	-		-	-	-		Kisvárda	.		12	2	-1	1
Nagykónyi	.		13	7	5		Mátészalka	1 K		13	2	1	
Szekszárd	.		12	7	5		Nyíregyháza	.		12	4	0	0
Ámánd	.		16	7	5		Nyírlugos	.		13	4	2	
Mohács	.		14	7	3		Pátyod	.		13	2	1	
Pécs	ny		13	7	4	5	Tiszabecs	.		9	3	3	
Siklós	ny		14	5	0		Vásárosnamény	-		-	-	-	
Szigetvár	1		14	4	2		Záhony	2		12	2	0	
Bp. Lőrinc	1 v		15	8	6	1	Berettyóújfalu	ny		13	5	3	
Bp. Met. Int.	2 K v		16	8	6	0	Debrecen	ny v		13	4	2	1
Bp. Szab. hegy	2		12	4	3	1	Hajdúdorog	.		13	4	3	
Cegléd	.		14	7	4		Hortobágy	.		12	5	4	
Dobogókő	2		10	2	0		Körösszakál	-		-	-	-	
Gödöllő	ny		15	6	5	0	Polgár	.		13	6	3	
Királyrét	.		12	6	4		Békéscsaba	ny v		14	7	6	1
Monor	ny		14	6	5		Mezőhegyes	.		14	6	5	1
Nagykáta	ny K		14	6	5		Orosháza	.		14	7	5	1
Örkény	-		-	-	-		Szarvas	.		13	6	2	1
Szentendre	1		16	7	7		Szeghalom	.		13	6	5	

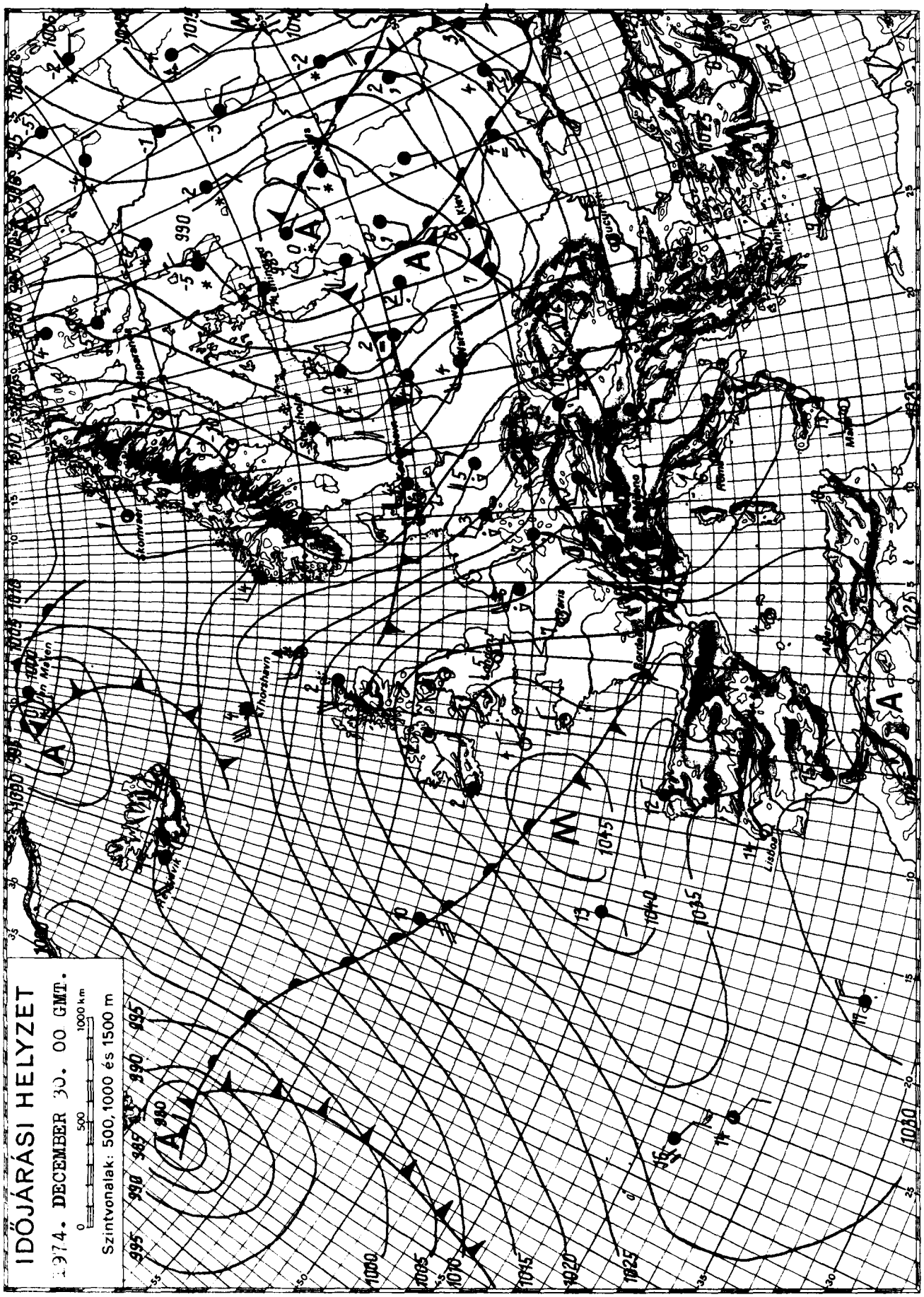

KIADJA: ORSZÁGOS METEOROLÓGIAI SZOLGÁLAT
Készíti: Központi Előrejelző Intézet Előrejelző Osztálya — T.: 273 - 018 — Megjelenik naponként —
Évi előfizetési díja: 720,—Ft — Megrendelhető: 1024 Budapest, II., Kitaibel Pál u. 1. Telefon: 353-500,
Kiadásért felel: az OMSZ elnöke — Szerkesztésért felel: a KEI igazgatója

IDŐJÁRÁSI NAPIJELENTÉS

ЕЖЕДНЕВНЫЙ МЕТЕОРОЛОГИЧЕСКИЙ БЮЛЛЕТЕНЬ · DAILY WEATHER REPORT
BULLETIN QUOTIDIEN DE TEMPS · TÄGLICHER WETTERBERICHT

87. évfolyam 365. szám + Budapest + 1974. december 31. kedd.

Az időjárási helyzet és a várható időjárás:

Az elmúlt 24 órában az északi, északkeleti széllel érkező hideg, sarkvidéki levegő hatására szárazföldünk nagy részén visszatért a tél. Ez elsősorban a Szovjetunió európai területén érezhető, ahol többfelé havazik, sőt az erős északi szél helyenként hófúvást okoz. A Brit-szigeteken, valamint a Balkán államokban az enyhe óceáni, illetve földközi-tengeri levegő hatására többfelé esik az eső. Európa többi részén: tehát a Pireneusi-félszigettől egészen a Skandináv-félsziget északi részéig terjedő, északkelet felé fokozatosan keskenyedő sávban magas légnyomású zóna alakult ki. Ennek belsejében általában kevés a felhő, jobbára száraz, hüvös időjárás uralkodik. A következő 36 órában várhatólag a Kárpát-medence is az előbb említett magas légnyomású zóna hatása alá kerül.

Hazánkban hétfőn csupán az ország északkeleti részén sütött ki egy-két órára a nap, máshol egész nap borult maradt az ég. A többfelé erős, néhány helyen óránként 80-90 kilométeres sebességgel haladó északi, északkeleti szél csak az éjszakai órákban mérséklődött kissé. Az észak felől érkező hüvös levegő ugyan mérsékelte valamelyest a nappali felmelegedést, de a nappali legmagasabb hőmérséklet még igy is jóval az évszaknak megfelelő fölött, általában 5, 11 fok között alakult. Ma hajnalra általában -2, +2 fokig hült le a levegő, csupán északkeleten volt néhány helyen ettől 1-2 fokkal erősebb lehülés. Az elmúlt 24 órában az ország északi felén többfelé volt kisebb havazás, hózápor, de a ma reggel 7 óráig lehullott csapadékmennyiség sehol sem haladta meg az 1 mm-t. Délelőtt nyugaton jobbára borult, máshol változóan felhős volt az ég. A nyugati megyékből további havazást, hózáport jelentettek. A hőmérséklet 11 órára 0, +2 fokig emelkedett.

Ma 12 órakor Budapesten a hőmérséklet 2 fok, a tengerszintre átszámitott légnyomás 770 mm, gyengén emelkedik.

Várható időjárás szerda estig:

Változóan felhős idő, szórványosan havazással, hózáporral.
Mérsékelt, napközben többfelé megélénkülő, helyenként megerősödő északnyugati, északi szél.
Néhány szélvédett helyen az éjszakai és a hajnali órákban köd.
Várható legalacsonyabb éjszakai hőmérséklet: -3, -8,
legmagasabb nappali hőmérséklet szerdán: -1, +4 fok között.

Rábai Attila s.k.

A hőmérséklet napi középértéke és eltérése a 100 évi átlagtól /Budapesten/:

1974. XII. 30.: 6,2 C° +6,5 C°

1871 óta ezen a napon Budapesten előfordult

legmagasabb hőmérséklet: 12,7 C° /1947/,
legalacsonyabb hőmérséklet: -16,4 C° /1890/.

74.0102.

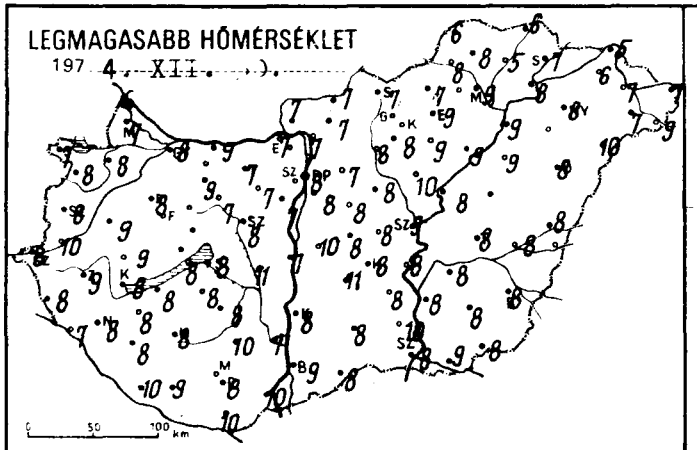
LEGMAGASABB HŐMÉRSÉKLET
197 4. XII.
0 50 100 km

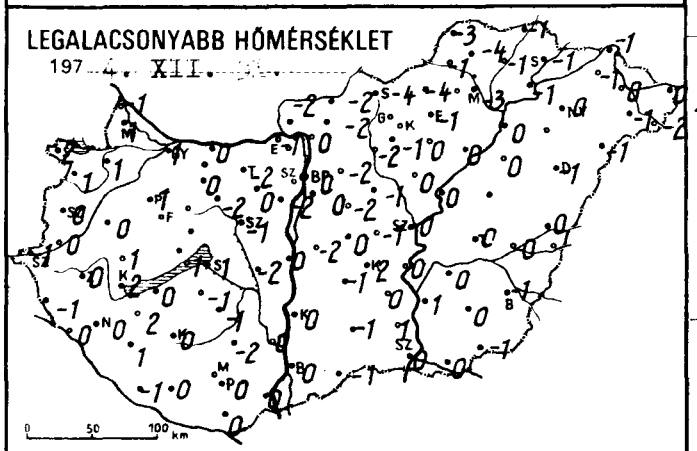
LEGALACSONYABB HŐMÉRSÉKLET
197 4. XII.
0 50 100 km

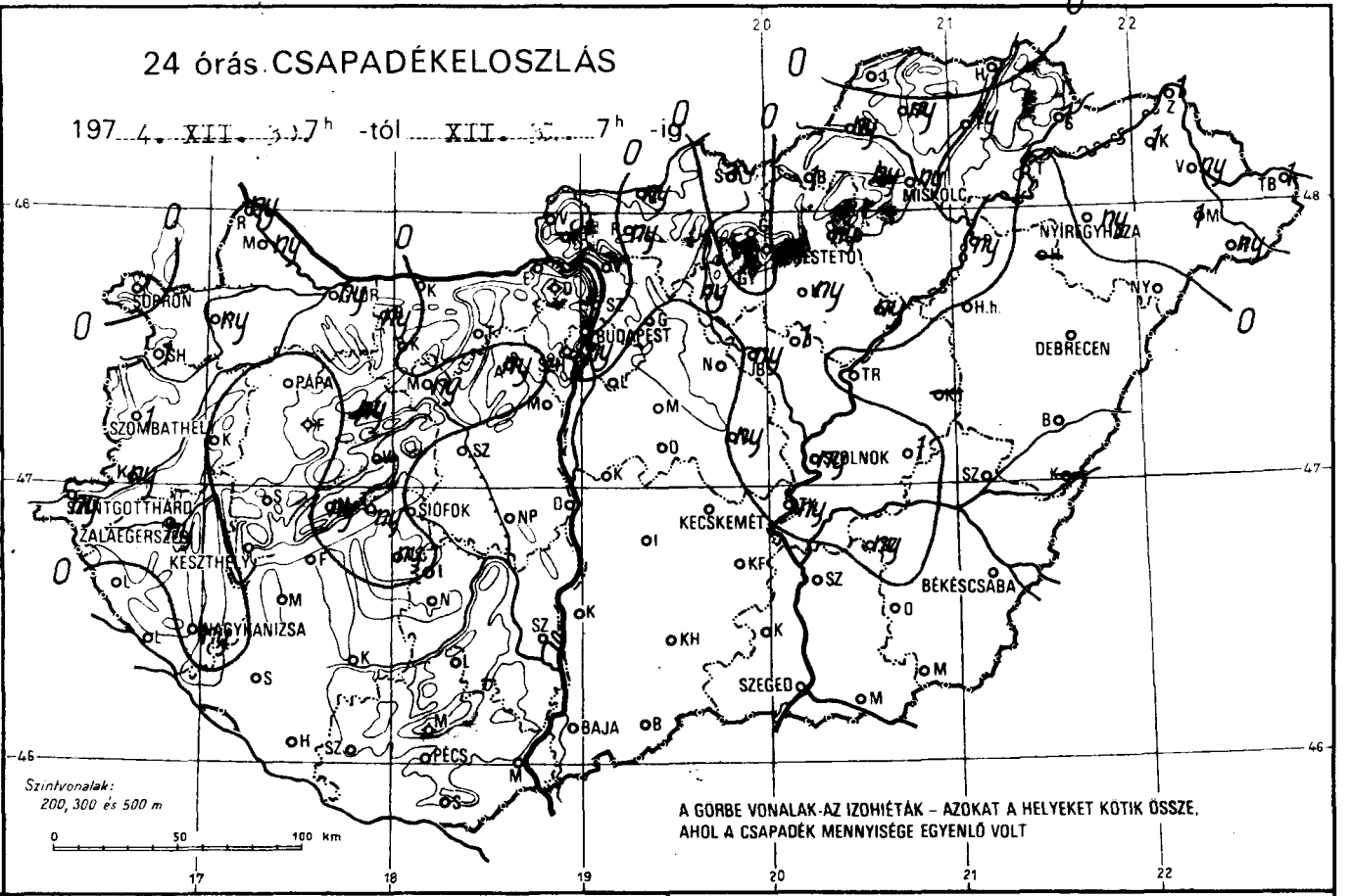
24 órás CSAPADÉKELOSZLÁS
197 4. XII. 7h -tól XII. 7h -ig
SOPRON
PAPA
SZOMBATHELY
GOTTHÁRD
ZALAEGERSZEG
KESZTHELY
SIÓFOK
NAGYKANIZSA
PÉCS
BUDAPEST
MISKOLC
NYÍREGYHÁZA
DEBRECEN
SZOLNOK
KECSKEMÉT
BÉKÉSCSABA
SZEGED
BAJA
Szintvonalak:
200, 300 és 500 m
0 50 100 km
A GÖRBE VONALAK AZ IZOHIÉTÁK – AZOKAT A HELYEKET KÖTIK ÖSSZE,
AHOL A CSAPADÉK MENNYISÉGE EGYENLŐ VOLT

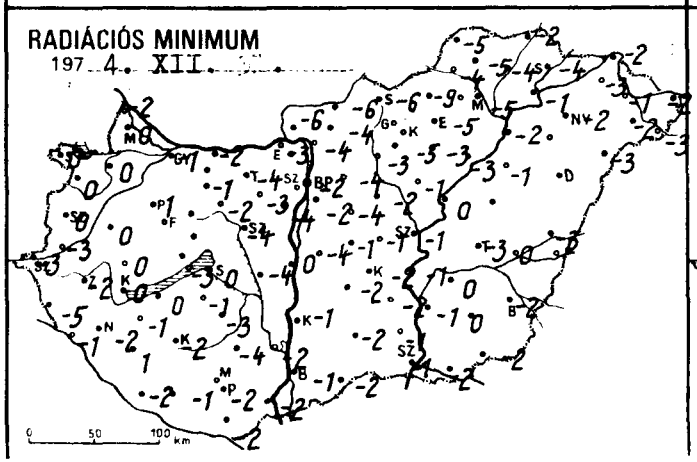
RADIÁCIÓS MINIMUM
197 4. XII.
0 50 100 km

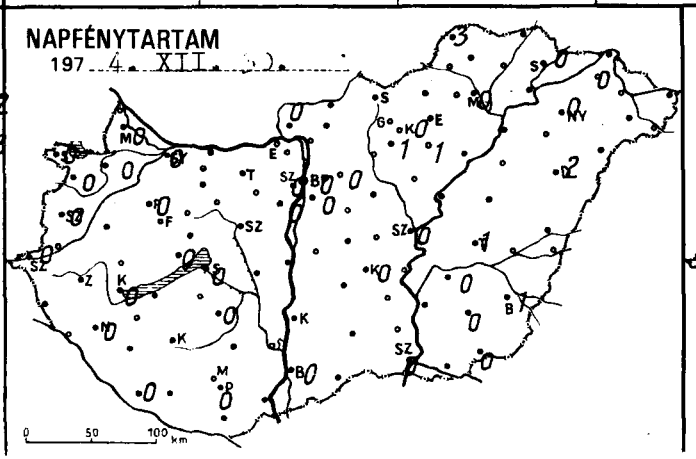
NAPFÉNYTARTAM
197 4. XII.
0 50 100 km

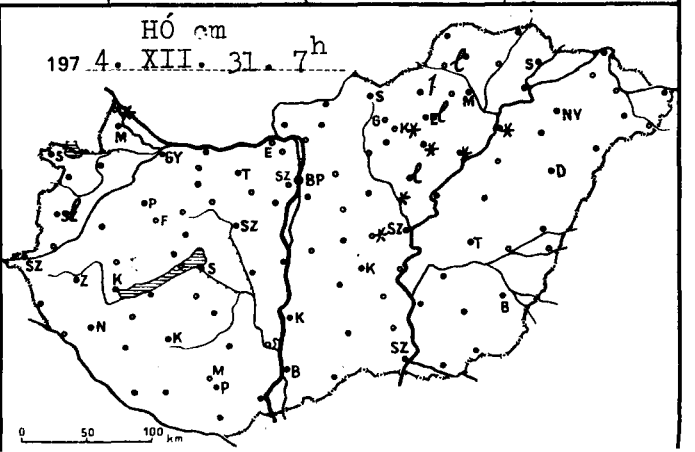
HÓ cm
197 4. XII. 31. 7h
0 50 100 km

	1974.XII.31. 07 h -ig az utolsó 24 óra adatai					
	csapadék (mm)	hó cm	max. hőmérséklet	min. hőmérséklet	rad. min.	napos órák
Győr	ny ∨		8	1	-1	0
Kapuvár	ny *		8	1	0	0
Mosonmagyaróvár	ny *		7	1	0	0
Rajka	ny *	folt	6	-1	-2	
Sopron	•		7	2	0	0
Sopronhorpács	1 *		8	1	0	0
Káld	•		9	0	0	
Körmend	ny		10	0	-3	
Szentgotthárd	ny ∨		8	-1	-3	0
Szombathely	1 ∨	lep.	8	0	0	0
Lenti	•		8	-1	-5	
Letenye	•		7	0	-1	
Nagykanizsa	ny ∨		8	0	-2	0
Zalaegerszeg	ny ∨		9	0	-2	
Farkasgyepű	•		5	-1	-2	
Keszthely	•		8	2	0	0
Mencshely	ny *		6	-1	-2	0
Pápa	•		8	1	1	0
Sümeg	•		9	1	0	
Tihany	ny		8	1	-3	
Veszprém	-		-	-	-	
Zirc	ny *		6	-1	-3	
Fonyód	•		8	0	0	
Homokszt. györgy	•		10	-1	-2	0
Kaposvár	•		8	0	-2	
Marcali	•		8	2	-1	
Siófok	•		8	1	0	0
Somogyszob	•		8	1	1	
Tab	ny		8	-1	-1	
Bábolna	ny		6	0	-1	
Esztergom	•		7	-1	-3	
Kisbér	•		9	0	-1	
Komárom	•		9	0	-2	
Tatabánya	•		7	-2	-4	
Alcsútdoboz	ny ∨		7	0	-3	
Dunaújváros	•		7	0	0	
Martonvásár	•		7	-2	-4	0
Mór	ny		7	-2	-2	
Nagyhörcsökp.	•		11	-2	-4	
Szabadbattyán	• ⌴		8	-1	-4	
Iregszemcse	•		8	-1	-3	0
Lengyel	•		10	-2	-4	
Nagykónyi	•		8	0	-1	
Szekszárd	•		7	0	-2	
Mishalető	•		7	-2	-3	
Mohács	•		10	0	-2	
Pécs	•		8	0	-2	0
Siklós	•		10	0	-2	
Szigetvár	•		9	0	-1	
Bp. Lőrinc	•		8	0	-2	0
Bp. Met. Int.	ny ∨		8	0	-2	0
Bp. Szab. hegy	•		4	-3	-4	0
Cegléd	ny *	folt	8	-1	-1	
Dobogókő	•		2	-6	-8	
Gödöllő	•		7	-2	-4	0
Királyrét	•		7	-3	-5	
Monor	•		8	-2	-4	
Nagykáta	•		8	-1	-2	
Örkény	•		8	0	-1	
Szentendre	•		8	0	-1	

	1974.XII.31. 07 h -ig az utolsó 24 óra adatai					
	csapadék (mm)	hó cm	max. hőmérséklet	min. hőmérséklet	rad. min.	napos órák
Vác	•		7	0	-4	
Vámosmikola	•		7	-2	-6	0
Baja	•		9	0	-1	0
Bácsalmás	•		8	-1	-2	
Izsák	•		11	-1	-2	
Kalocsa	•		8	0	-1	
Kecskemét	•		8	2	-2	0
Kiskunf. háza	•		8	0	-2	
Kiskunhalas	•		8	-1	-2	
Kunszentmiklós	•		10	-2	-4	
Tiszakécske	ny *		8	0	-1	
Balassagyarmat	ny * ⌴		7	-2	-6	
Romhány	ny *		7	-2	-4	
Salgótarján	• ∨		7	-4	-6	
Eger	ny *	lep.	9	-1	-5	-
Galyatető	•	-	8	2	2	
Gyöngyös	•		8	-1	-5	1
Kékestető	ny *	folt	7	-6	-6	0
Kompolt	ny *	folt	9	0	-3	1
Lőrinci	ny ∨		8	-2	-3	
Poroszló	ny *	folt	9	0	-3	
Jászapáti	1 *	lep.	10	0	-1	
Jászberény	ny *	folt	8	0	-2	
Karcag	-		-	-	-	
Szolnok	ny *		9	0	-1	0
Tiszaroff	•		8	0	0	
Túrkeve	1 *		8	0	-3	1
Kistelek	•		10	1	-1	
Makó	•		9	0	-2	
Szeged	•		8	0	-1	0
Szentes	•		8	1	-1	
Borsodnádasd	1 *	1	7	-4	-9	
Füged	ny ⌴		5	-1	-4	
Hidasnémeti	•		6	-1	-2	
Jósvafő	•		6	-3	-5	3
Lillafüred	ny *		6	-2	-3	
Miskolc	ny *		9	-3	-5	0
Putnok	ny *	lep.	8	-1	-4	
Sárospatak	1		7	-1	-4	0
Szendrőlád	ny		8	-4	-5	
Tokaj	•		8	-1	-1	
Kisvárda	1		6	-1	-3	0
Mátészalka	1		7	-1	-2	
Nyíregyháza	ny ∨		8	0	-2	0
Nyírlugos	•		10	-1	-3	
Pátyod	ny ∨ ⌴		9	-2	-3	
Tiszabecs	1 ∨		7	0	-2	
Vásárosnamény	ny ⌴		7	0	-1	
Záhony	1		5	-1	-2	
Berettyóújfalu	•		8	0	-3	
Debrecen	•		8	-1	-4	2
Hajdúdorog	-		-	-	-	
Hortobágy	•		9	0	-1	
Körösszakál	-		-	-	-	
Polgár	ny *	folt	9	0	-2	
Békéscsaba	•		8	-1	-2	1
Mezőhegyes	• *		8	-1	-2	0
Orosháza	•		8	0	0	0
Szarvas	ny *		8	0	0	0
Szeghalom	•		8	0	0	

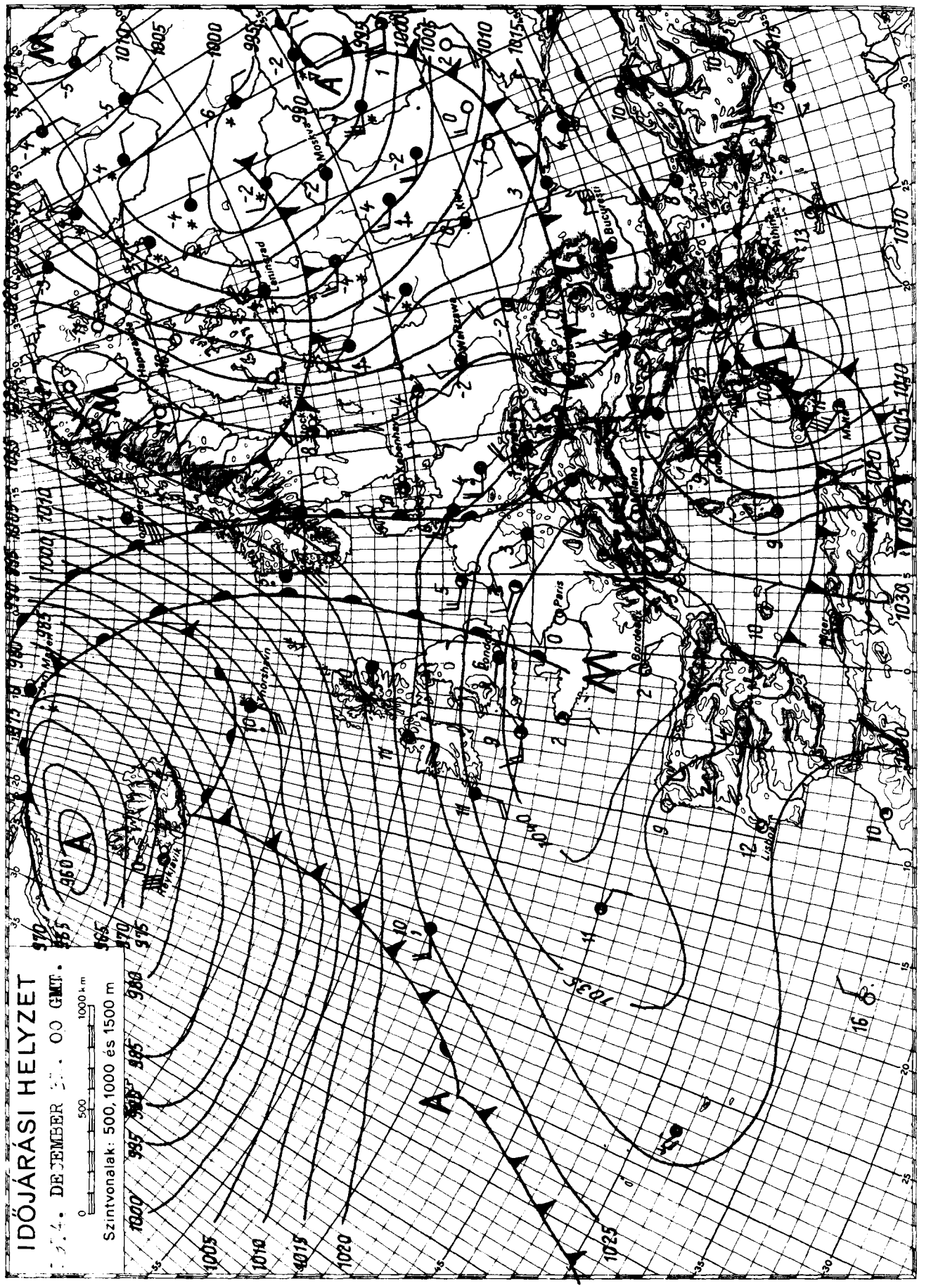

KIADJA: ORSZÁGOS METEOROLÓGIAI SZOLGÁLAT

Készíti: Központi Előrejelző Intézet Előrejelző Osztálya — T.: 273-018 — Megjelenik naponként —

Évi előfizetési díja: 720,—Ft — Megrendelhető: 1024 Budapest, II., Kitaibel Pál u. 1. Telefon: 353-500,

Kiadásért felel: az OMSZ elnöke — Szerkesztésért felel: a KEI igazgatója