Hungary. Országos Meteorológiai Intézet.

IDŐJÁRÁSI NAPIJELENTÉS

ЕЖЕДНЕВНЫЙ МЕТЕОРОЛОГИЧЕСКИЙ БЮЛЛЕТЕНЬ · DAILY WEATHER REPORT
BULLETIN QUOTIDIEN DE TEMPS · TÄGLICHER WETTERBERICHT

87. évfolyam 1. szám + Budapest + 1974. január 1. kedd

Az időjárási helyzet és a várható időjárás:

Európa középső területeinek időjárásában az elmult 12 óra folyamán jelentősebb változás kezdődött. A Földközi-tenger nyugati medencéje felett elhelyezkedő mediterrán ciklon megerősödött és északkelet felé terjeszkedett. Hatására délnyugat, dél felől enyhe levegő áramlik Közép-Európa fölé. Itt találkozva az északnyugat, észak felől beszivárgó hidegebb levegővel, Olaszországban, a Balkán-félszigeten és a Kárpát-medence déli felén többfelé esőt, helyenként havazást okoz. A Kárpát-medence időjárását a következő 36 óra folyamán is az előbb emlitett két fajta levegő határozza meg.

Hazánkban hétfőn a Tiszántul déli felén 2, 5 órán át sütött a nap. Az ország többi részén borult maradt az ég. Az esti óráktól kezdve sokfelé esett az eső, havas eső, nyugaton a hó. A lehullott csapadék mennyisége általában csapadéknyom és 10 mm között váltakozott, de Iregszemcsén 12, Fonyódon 13 mm-t mértek. A hőmérséklet napközben 0, 4 fokig emelkedett. Kedd hajnalra -1, +2 fokig hült le a levegő. Ma reggel 7 órakor az északnyugati megyékből általában 1, 8 cm, Sopronból 10 cm vastagságu hótakarót jelentettek. Ma délelőtt borult, vagy erősen felhős idő volt. Sokfelé esett a hó, havas eső, eső. A hőmérséklet 11 órakor az ország területén 0, +4 fok között váltakozott.

Ma 12 órakor Budapesten a hőmérséklet 1 fok, a tengerszintre átszámitott légnyomás 771 mm, nem változik.

Várható időjárás szerda estig:

Tulnyomóan felhős idő, elsősorban kedden sokfelé eső, havas eső, nyugaton főként hó.
Mérsékelt, időnként élénk, néhány helyen erős északi, északkeleti szél.

Várható legalacsonyabb éjszakai hőmérséklet: általában +1, -3 fok között, egy-két derültebb és hóval boritott helyen -5 fok körül, legmagasabb nappali hőmérséklet szerdán: 0, +4 fok között.

QC 989 .H9 I32 1974 Jan.-Mar.

ATMOSPHERIC SCIENCES LIBRARY
JUN 12 1974
N.O.A.A.
U. S. Dept. of Commerce

Vadkerti Ferenc s.k.

A hőmérséklet napi középértéke és eltérése a 100 évi átlagtól /Budapesten/:

1973. XII. 31.: 1,8 C° -2,2 C°

LIBRARY
N.O.A.A. 74.001.
U.S. Dept. of Commerce

1871 óta ezen a napon Budapesten előfordult

legmagasabb hőmérséklet: 13,5 C° /1925/,
legalacsonyabb hőmérséklet: -16,0 C° /1895/.

National Oceanic and Atmospheric Administration

Environmental Data Rescue Program

ERRATA NOTICE

One or more conditions of the original document may affect the quality of the image, such as:

Discolored pages
Faded or light ink
Binding intrudes into the text

This document has been imaged through the NOAA Environmental Data Rescue Program. To view the original document, please contact the NOAA Central Library in Silver Spring, MD at (301) 713-2607 x124 or www.reference@nodc.noaa.gov.

Information Manufacturing Corporation
Imaging Subcontractor
Rocket Center, West Virginia
September 14, 1999

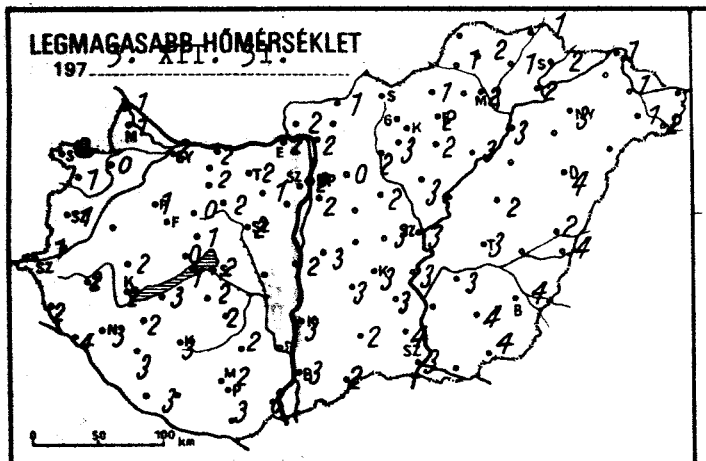
LEGMAGASABB HŐMÉRSÉKLET
197 3. XII. 31. 7h

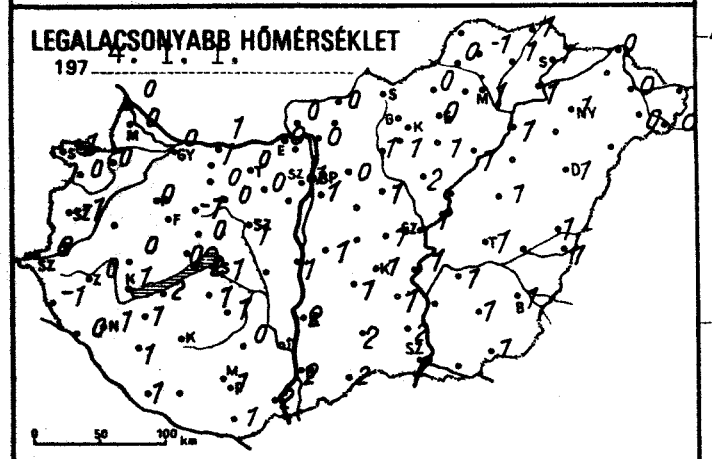
LEGALACSONYABB HŐMÉRSÉKLET
197 4. I. 1. 7h

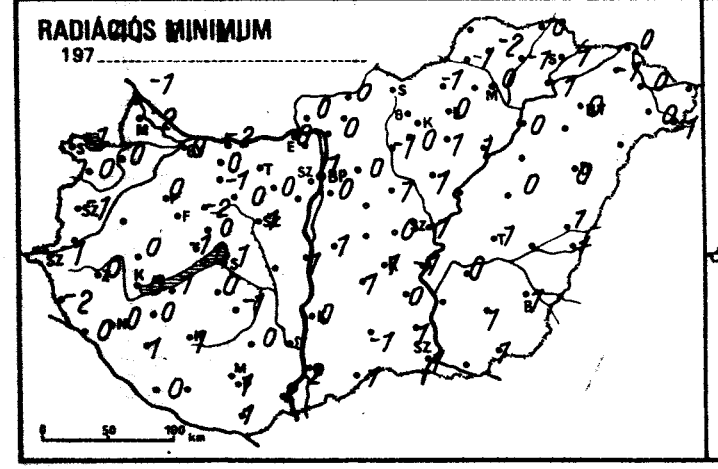
RADIÁCIÓS MINIMUM
197

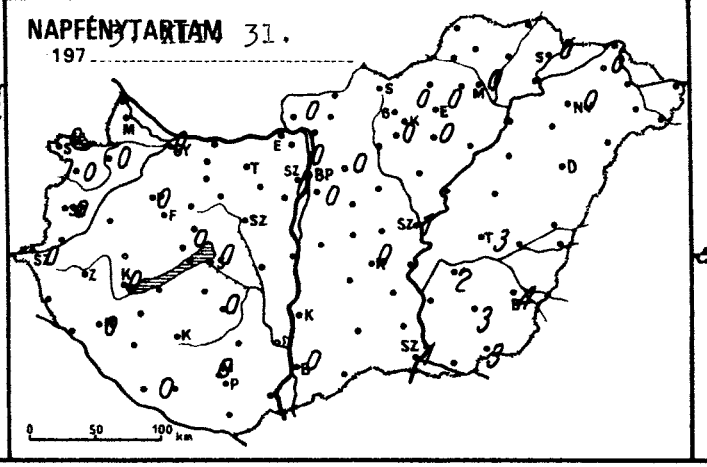
NAPFÉNYTARTAM
197 3. XII. 31.

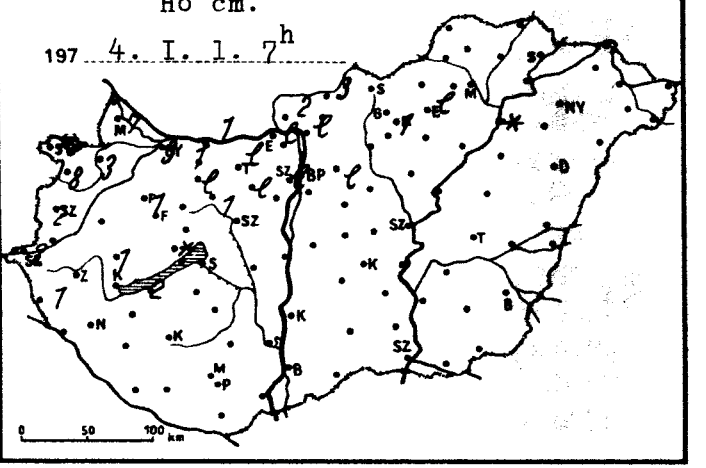
Hó cm.
197 4. I. 1. 7h

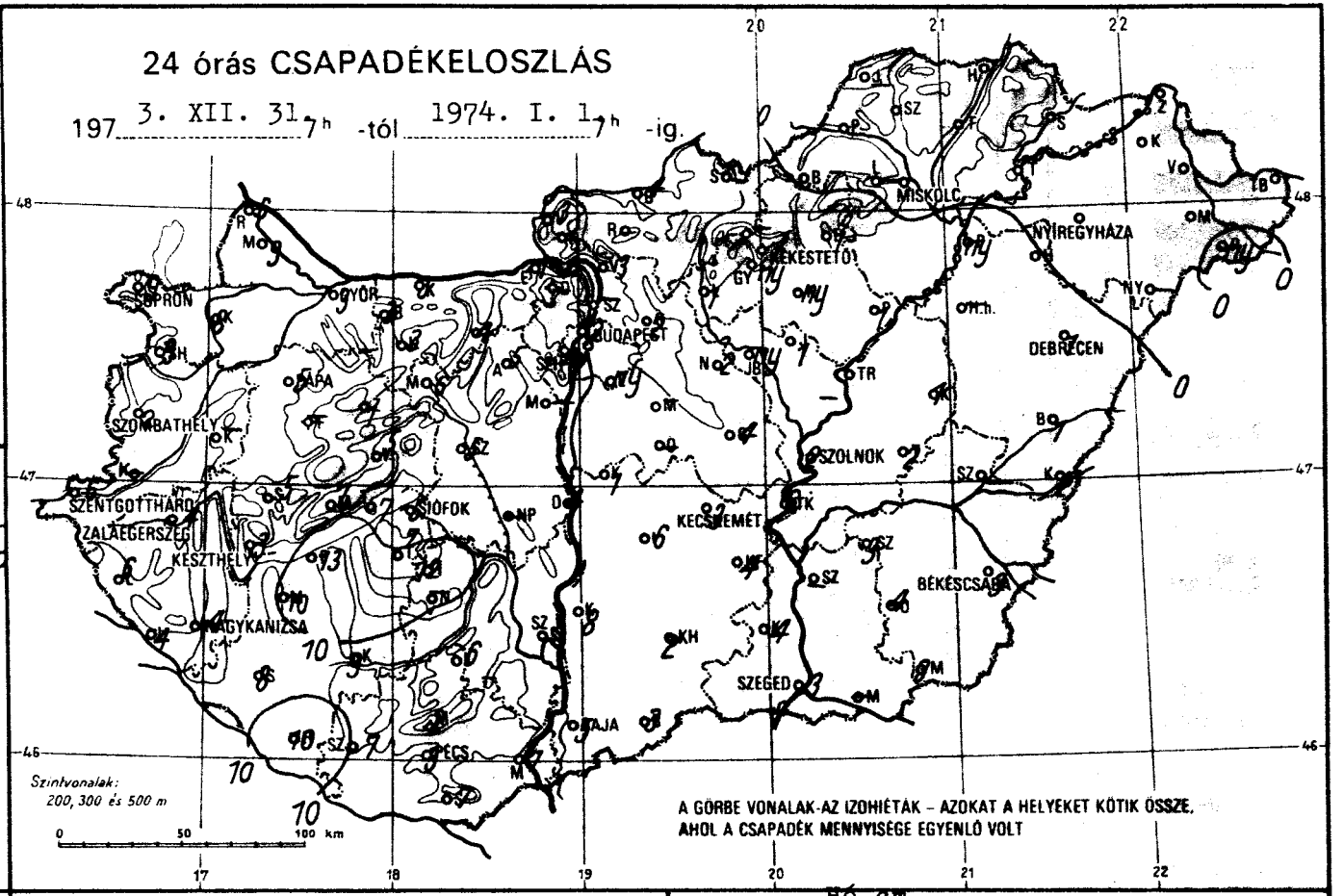
24 órás CSAPADÉKELOSZLÁS
197 3. XII. 31. 7h -tól 1974. I. 1. 7h -ig.
Szintvonalak: 200, 300 és 500 m
A GÖRBE VONALAK-AZ IZOHIÉTÁK – AZOKAT A HELYEKET KÖTIK ÖSSZE, AHOL A CSAPADÉK MENNYISÉGE EGYENLŐ VOLT
SOPRON
GYŐR
BUDAPEST
MISKOLC
NYÍREGYHÁZA
DEBRECEN
SZOLNOK
SZOMBATHELY
SZENTGOTTHÁRD
ZALAEGERSZEG
KESZTHELY
SIÓFOK
KECSKEMÉT
BÉKÉSCSABA
NAGYKANIZSA
SZEGED
PÉCS
BAJA

154

IDŐJÁRÁSI NAPIJELENTÉS

ЕЖЕДНЕВНЫЙ МЕТЕОРОЛОГИЧЕСКИЙ БЮЛЛЕТЕНЬ · DAILY WEATHER REPORT
BULLETIN QUOTIDIEN DE TEMPS · TÄGLICHER WETTERBERICHT

87. évfolyam 2. szám + Budapest + 1974. január 2. szerda

Az időjárási helyzet és a várható időjárás:

A Balkán-félszigeten, az Alpok és a Kárpátok térségén, valamint a német-lengyel síkságon át, 1500-2000 km szélességben egy délkeletről északnyugat felé tartó áramlás alakult ki. Ebben az áramlásban, főként a magasabb légrétegekben enyhe, páradús, mediterrán származású levegő érkezik Közép-Európa fölé. Hatására általában borult, párás, az évszaknak megfelelőnél kissé enyhébb az idő és főleg a Kárpát-medencében esők, havas esők, a magasabb helyeken havazások fordulnak elő. Nyugat- és Délnyugat-Európában száraz, az évszaknak megfelelőnél kissé hüvösebb, Észak- és Északkelet-Európában kemény hideg, igazi téli idő van és sokfelé havazik. A Kárpát-medence időjárását a következő 36 órában is a dél, délkelet felől áramló enyhe, nedves levegő határozza meg.

Hazánkban kedden általában borult idő volt, csupán az északkeleti országrészben sütött ki egy-két órára a nap. Főként reggel és délelőtt több helyről jelentettek ködöt. A hőmérséklet napközben általában 0, +3, a száraz északkeleti országrészben +3, +5 fokig emelkedett. Az északkeleti országrész kivételével sokfelé esett az eső, havas eső, a Nagykanizsa-Budapest vonaltól északnyugatra havazott. A szerda reggel 7 óráig lehullott csapadék mennyisége a Dunántúlon és a főváros térségében több helyen meghaladta a 10, egy-két helyen elérte a 15-16 mm-t. A Dunántúlnak a Balatontól északra és nyugatra fekvő részét összefüggő hótakaró boritja, vastagsága általában 5 cm körül, a nyugati határvidéken 10-20 cm között van. Szerdára virradó éjszaka általában +2, -1, a kevésbé felhős északkeleti megyékben -1, -4 fokig hült le a levegő. Ma délelőtt északkeleten időnként felszakadozott a felhőzet, máshol borult volt az ég. A nyugati megyékben havas eső, hó hullott, a Dunántúl többi részén és a Duna-Tisza közén többfelé eső esett. 11 órakor 0, +3 fok között váltakozott a hőmérséklet az ország területén.

Ma 12 órakor Budapesten a hőmérséklet 1fok, a tengerszintre átszámitott légnyomás 771 mm, alig változik.

Várható időjárás csütörtök estig:

Általában borult, párás idő, sokfelé esővel, havas esővel, főként nyugaton időnként havazással. Északkeleten kevesebb felhő, csak néhány helyen eső, havas eső.
Főleg éjszaka és reggel többfelé köd.
Időnként kissé megélénkülő keleti, délkeleti szél.
Várható legalacsonyabb éjszakai hőmérséklet: általában 0 fok körül,
északkeleten -2, -5 fok között,
legmagasabb nappali hőmérséklet csütörtökön: 0, +5 fok között.

Vissy Károly s.k.

A hőmérséklet napi középértéke és eltérése a 100 évi átlagtól /Budapesten/:

1974. I. 1.:	2,2 C°	+3,0 C°

1871 óta ezen a napon Budapesten előfordult

legmagasabb hőmérséklet:	12,8 C° /1921/,
legalacsonyabb hőmérséklet:	-18,9 C° /1888/.

74.0002.

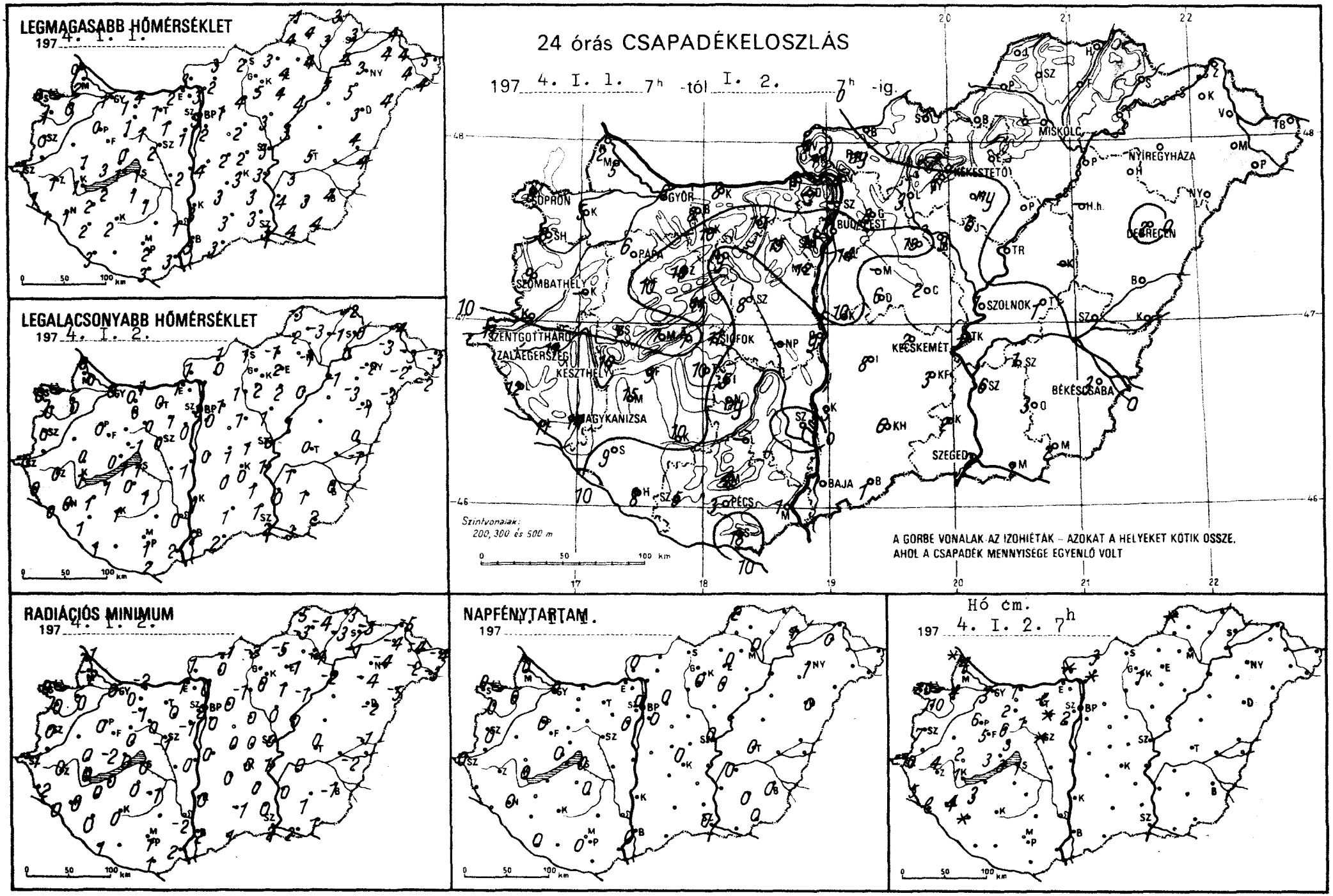
LEGMAGASABB HŐMÉRSÉKLET
197 4. I. 1.
LEGALACSONYABB HŐMÉRSÉKLET
197 4. I. 2.
24 órás CSAPADÉKELOSZLÁS
197 4. I. 1. 7h -tól I. 2. 7h -ig.
Szintvonalak:
200, 300 és 500 m
A GÖRBE VONALAK AZ IZOHIÉTÁK – AZOKAT A HELYEKET KÖTIK ÖSSZE,
AHOL A CSAPADÉK MENNYISÉGE EGYENLŐ VOLT
SOPRON
GYŐR
MISKOLC
NYÍREGYHÁZA
KÉKESTETŐ
BUDAPEST
DEBRECEN
PAPA
SZOMBATHELY
SZOLNOK
SZENTGOTTHÁRD
ZALAEGERSZEG
KESZTHELY
SIÓFOK
KECSKEMÉT
BÉKÉSCSABA
NAGYKANIZSA
SZEGED
BAJA
PÉCS
RADIÁCIÓS MINIMUM
197 4. I. 2.
NAPFÉNYTARTAM.
197
Hó cm.
197 4. I. 2. 7h

	1974. I. 2. 07h -ig az utolsó 24 óra adatai							1974. I. 2. 07h -ig az utolsó 24 óra adatai						
	csapadék (mm)	hó cm	max. hőmérséklet	min. hőmérséklet	rad. min.	napos órák		csapadék (mm)	hó cm	max. hőmérséklet	min. hőmérséklet	rad. min.	napos órák	
Győr	6 * • =	3	1	0	0	0	Vác	4		3	1	0		
Kapuvár	5 *	4	0	0	0	0	Vámosmikola	1		3	1	1	0	
Mosonmagyaróvár	5 *	4	2	0	-2	0	Baja	1 • =		3	2	2	0	
Rajka	2 *	folt	0	0	-1		Bácsalmás	1 ,		3	2	1		
Sopron	8 * ,	20	0	0	0	0	Izsák	8		3	0	0		
Sopronhorpács	8 * ,	10	1	0	0	0	Kalocsa	3		3	1	0		
Káld	-	-	-	-	-		Kecskemét	2		3	0	0	0	
Körmend	-	-	-	-	-		Kiskunf. háza	3		3	1	0		
Szentgotthárd	11 *	10	1	0	-1	0	Kiskunhalas	6		3	1	-1		
Szombathely	9 * •	7	0	0	0	0	Kunszentmiklós	10		4	0	0		
Lenti	12 *	5	1	0	-2		Tiszakécske	1		3	1	1		
Letenye	11 * ;	lepel	1	0	0		Balassagyarmat	.	3	3	1	-1		
Nagykanizsa	14 * *	4	1	0	0	0	Romhány	ny ,	folt	2	0	0		
Zalaegerszeg	11 * ,	4	1	0	0		Salgótarján	.		2	1	-2		
Farkasgyepű	10 • * ,	5	0	-1	-1		Eger	.		4	2	-1	0	
Keszthely	10 • * ,	1	1	1	0	0	Galyatető	-	-	-	-	-		
Mencshely	7 *	3	3	0	-2	0	Gyöngyös	1 ,		5	2	0	0	
Pápa	6 * =	4	0	0	0	0	Kékestető	.	1	-1	-2	-3	0	
Sümeg	7 * =	2	1	0	0		Kompolt	ny *		4	2	1	0	
Tihany	7 * ▽ =		1	1	0		Lőrinci	3 * ,		4	1	-1		
Veszprém	11 *	3	0	-1	0		Poroszló	.		4	0	-1		
Zirc	16 * ¥	6	0	-2	-2		Jászapáti	6 *		3	1	0		
Fonyód	9 *		2	1	0		Jászberény	9 *		3	2	1		
Homokszt. györgy	8 =		3	1	1	0	Karcag	-	-	-	-	-		
Kaposvár	10 ;		2	1	0		Szolnok	1		3	0	0	0	
Marcali	15 * =	3	2	1	0		Tiszaroff	.		3	1	0		
Siófok	11 * ;	1	1	1	0	0	Túrkeve	1		5	0	0	0	
Somogyszob	9 * ,	folt	2	1	0		Kistelek	2		3	1	0		
Tab	10 * =		1	0	0		Makó	1 ,		4	3	2		
Bábolna	8 * *	1	1	0	0		Szeged	2 * • =		3	2	2	0	
Esztergom	6 *		2	1	1		Szentes	6		4	0	0		
Kisbér	10 ▽ •	2	1	0	-1		Borsodnádasd	.		3	-1	-5		
Komárom	8 *		4	1	-2		Függöd	.		3	-1	-3		
Tatabánya	10	lepel	1	0	-		Hidasnémeti	.		3	-2	-3		
Alcsútdoboz	15 * •	folt	1	1	0		Jósvafő	.	folt	-1	-3	-5	2	
Dunaújváros	9		2	1	0		Lillafüred	.		2	-3	-5		
Martonvásár	12 * •		1	0	-1	0	Miskolc	.		4	-1	-4	0	
Mór	9 * •	1	1	0	0		Putnok	.		4	-2	-3		
Nagyhörcsökp.	-	-	-	-	-		Sárospatak	.	.	3	0	-3	1	
Szabadbattyán	8 *	folt	2	0	-1		Szendrőlád	.		4	-3	-4		
Iregszemcse	5 ,		1	1	-1	0	Tokaj	.		4	0	-1		
Lengyel	-	-	-	-	-		Kisvárda	.		4	-3	-4	0	
Nagykónyi	ny ,		2	1	1		Mátészalka	.		4	-2	-2		
Szekszárd	.		1	0	-2		Nyíregyháza	.		3	-2	-4	1	
Misinatető	4 ;		0	-1	-5	0	Nyírlugos	.		4	-3	-5		
Mohács	1 ,		3	2	2		Pátyod	.		4	-2	-3		
Pécs	3 ;		2	1	1	0	Tiszabecs	.		5	-3	-4		
Siklós	18 ,		3	2	1		Vásárosnamény	. ⌴		4	-3	-4		
Szigetvár	5						Záhony	.		4	-4	-5		
Bp. Lőrinc	14 * ▽ •		2	0	0	0	Berettyóújfalu	.		4	0	-1		
Bp. Met. Int.	11 * •		3	2	2	0	Debrecen	2 * • =		3	-1	-2	0	
Bp. Szab. hegy	13 * •	2	0	-2	-2	0	Hajdúdorog	,		5	-3	-4		
Cegléd	2		2	1	0		Hortobágy	-	-	-	-	-		
Dobogókő	-	-	-	-	-		Körösszakál	.		4	-1	-2		
Gödöllő	8		1	1	0	0	Polgár	.		5	-1	-2		
Királyrét	1	folt	3	1	0		Békéscsaba	3 =		4	0	-1	0	
Monor	-	-	-	-	-		Mezőhegyes	2		4	2	1	0	
Nagykáta	13 * ,		2	1	0		Orosháza	3 •		3	1	1	0	
Örkény	6		2	1	0		Szarvas	1		3	1	0	0	
Szentendre	-	-	-	-	-		Szeghalom	-	-	-	-	-		

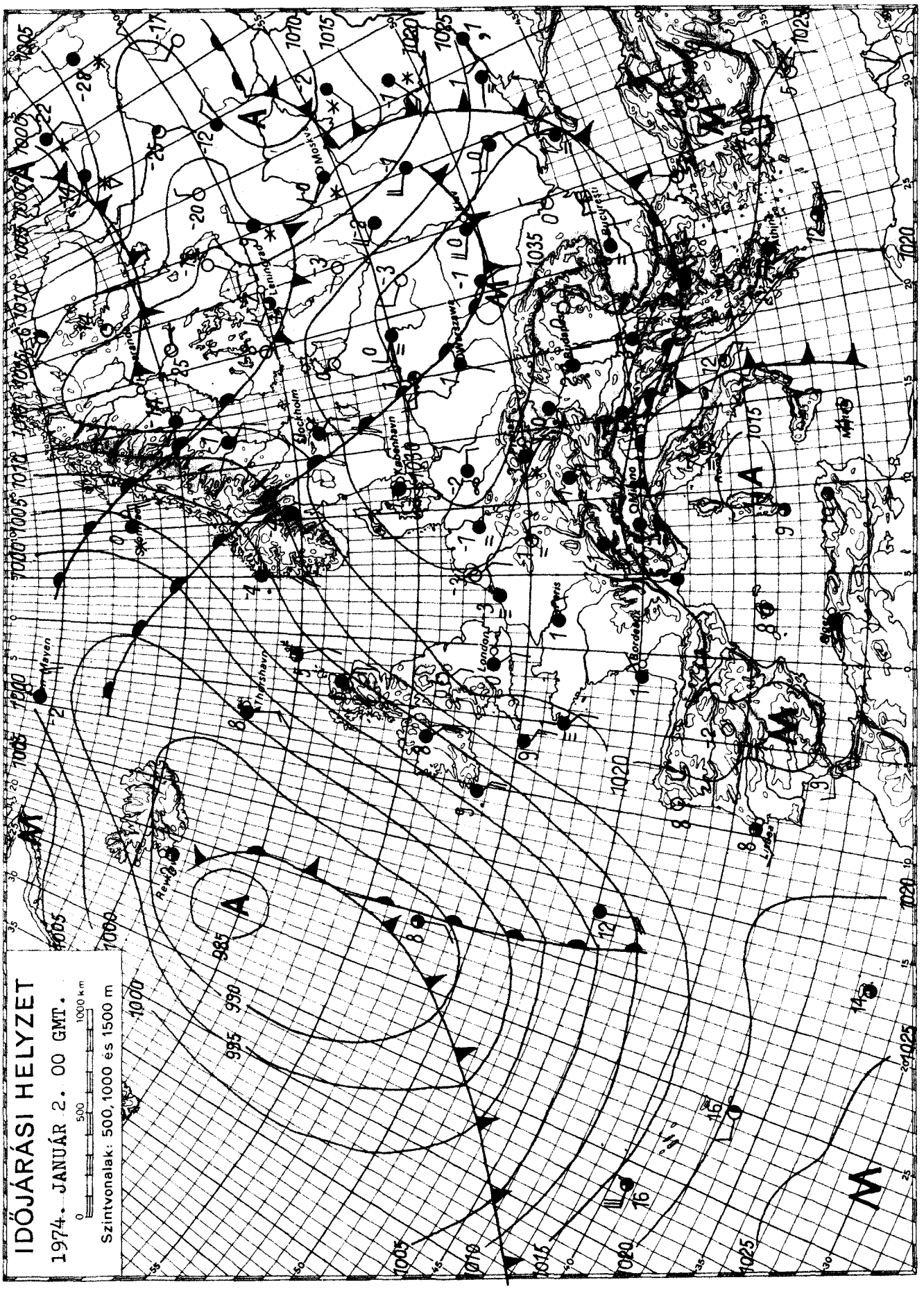

KIADJA: ORSZÁGOS METEOROLÓGIAI SZOLGÁLAT

Készíti: Központi Előrejelző Intézet Előrejelző Osztálya — T.: — Megjelenik naponként —

Évi előfizetési díja: 720,—Ft — Megrendelhető: 1024 Budapest, II., Kitaibel Pál u. 1. Telefon: 353-500,

Kiadásért felel: az OMSZ elnöke — Szerkesztésért felel: a KEI igazgatója

IDŐJÁRÁSI NAPIJELENTÉS

ЕЖЕДНЕВНЫЙ МЕТЕОРОЛОГИЧЕСКИЙ БЮЛЛЕТЕНЬ • DAILY WEATHER REPORT
BULLETIN QUOTIDIEN DE TEMPS • TÄGLICHER WETTERBERICHT

87. évfolyam 3. szám + Budapest + 1974. január 3. csütörtök

Az időjárási helyzet és a várható időjárás:

Olaszország, a Balkán-félsziget és a Kárpát-medence időjárását még mindig a Földközi-tenger térségéből érkező enyhe, nedves levegő határozza meg. Hatására ezeken a területeken túlnyomóan borult az idő, sok helyen esik az eső, havas eső, néhány helyen a hó. Borult, többfelé csapadékos, szeles az időjárás Európa nyugati, északnyugati, északi részén is. Szárazabb időt csak a Szovjetunió európai területének nyugati és középső részéről, valamint az Alpoktól és a Kárpátoktól északra fekvő területről jelentenek. A hőmérséklet Európa legnagyobb részén az évszaknak megfelelő átlag körül, vagy 3, 5 fokkal az átlag fölött alakul. - Közép-Európa időjárásában a következő 36 órában még nem várható számottevő változás.

Hazánkban szerdán túlnyomóan borult idő volt, csak az északkeleti megyékben sütött ki 1 - 4 órára a nap. Sokfelé esett az eső, havas eső, a nyugati megyékben a hó. A hőmérséklet az ország keleti részén 4, 6 fokig, máshol csak 0, 3 fokig emelkedett. Az ég éjszaka is borult maradt és ismét sokfelől jelentettek csapadékot. A csütörtök reggel 7 óráig eltelt 24 óra alatt lehullott mennyiség csapadéknyom és 6 mm között volt. A hőmérséklet hajnalra a derültebb északkeleti megyékben 0, minusz 4 fokig, máshol csak 0, plusz 3 fokig süllyedt. Csütörtökön reggel csak a nyugati megyékben, valamint a 600 m fölötti magasságú hegyeken volt néhány cm-től 10 cm-ig terjedő vastagságú hótakaró. Csütörtökön délelőtt folytatódott a borult idő, helyenkint újabb esővel, havas esővel. A hőmérséklet 11 órakor 0 és plusz 4 fok között volt.

Ma 12 órakor Budapesten a hőmérséklet +2 fok, a tengerszintre átszámitott légnyomás 768 mm, alig változik.

Várható időjárás péntek estig:

Túlnyomóan borult, párás idő, ma többfelé, pénteken kevesebb helyen eső, havas eső, egy-két helyen havazás.
Főképp éjszaka és reggel többfelé köd.
Mérsékelt, időnkint kissé élénkebb délkeleti szél.
Várható legalacsonyabb éjszakai hőmérséklet: általában 0, +3 fok között, északkeleten gyenge fagy;
legmagasabb nappali hőmérséklet pénteken: +1, +6 fok között.

Rajkay Ödön s.k.

TÁVOLABBI KILÁTÁSOK KEDD REGGELIG:

Enyhe, csendes, párás, többfelé ködös idő, megismétlődő havas esőkkel, esőkkel.
A legalacsonyabb hajnali hőmérséklet -2, +3 fok között, a legmagasabb nappali hőmérséklet +2, +7 fok között alakul.
Jelentős mennyiségü csapadék /legalább 5 mm/ az ország területének 60 százalékán várható.

TÁVELŐREJELZŐ OSZTÁLY

A hőmérséklet napi középértéke és eltérése a 100 évi átlagtól /Budapesten/:

1974. I. 2.: 2,2 C° +3,4 C°

1871 óta ezen a napon Budapesten előfordult

legmagasabb hőmérséklet: 11,9 C° /1921/,
legalacsonyabb hőmérséklet: -21,6 C° /1888/.

74.0005.

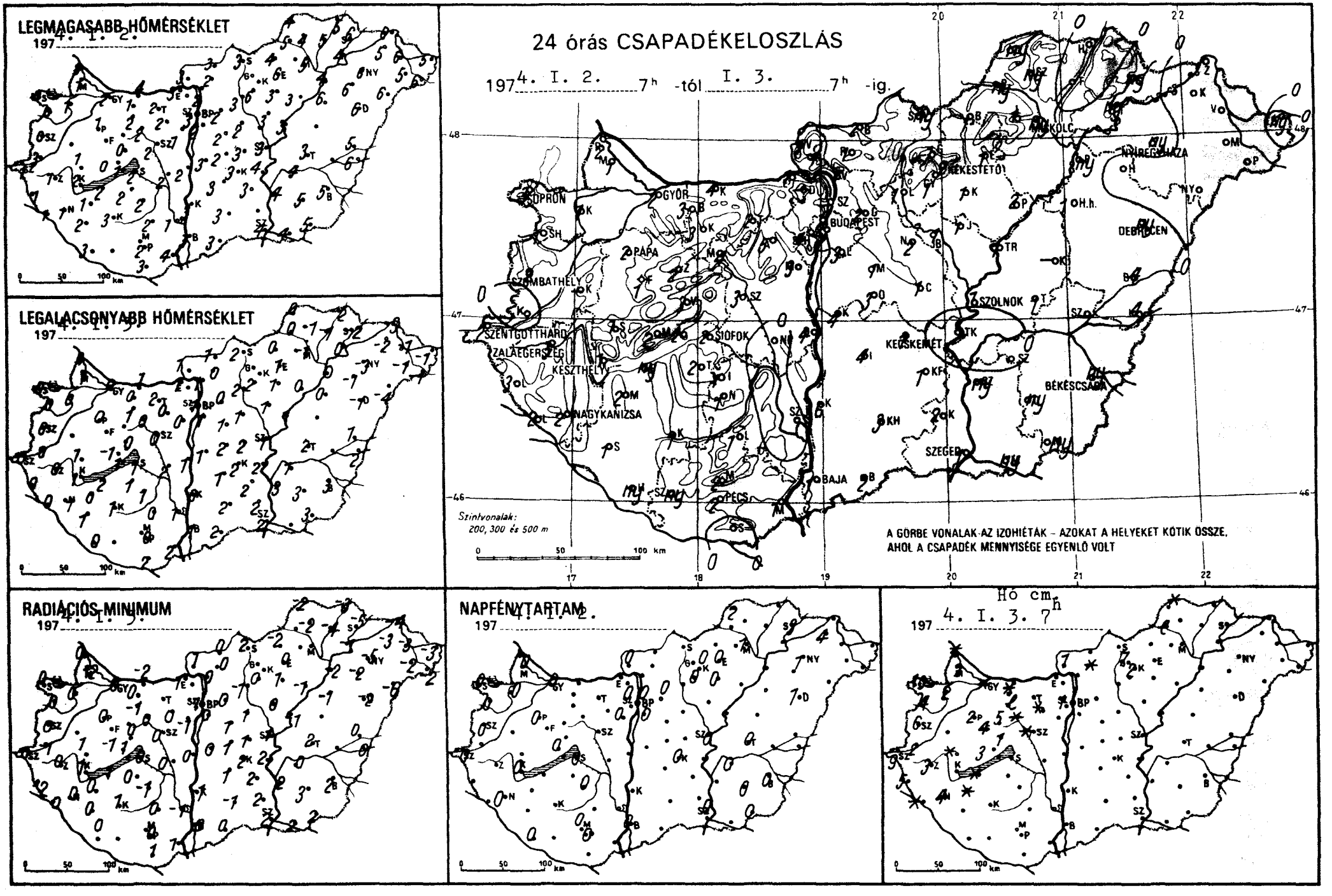
LEGMAGASABB HŐMÉRSÉKLET
197 4. I. 2.
LEGALACSONYABB HŐMÉRSÉKLET
197 4. I. 3.
RADIÁCIÓS MINIMUM
197 4. I. 3.
24 órás CSAPADÉKELOSZLÁS
197 4. I. 2. 7h -tól I. 3. 7h -ig.
Szintvonalak: 200, 300 és 500 m
A GÖRBE VONALAK AZ IZOHIÉTÁK – AZOKAT A HELYEKET KÖTIK ÖSSZE, AHOL A CSAPADÉK MENNYISÉGE EGYENLŐ VOLT
NAPFÉNYTARTAM
197 4. I. 2.
Hó cm
197 4. I. 3. 7h
0 50 100 km

	1974. I. 3. 07 h -ig az utolsó 24 óra adatai					
	csapadék (mm)	hó cm	max. hőmérséklet	min. hőmérséklet	rad. min.	napos órák
Győr	2 ⁂	folt	2	0	0	0
Kapuvár	1 ⁂	2	1	0	0	0
Mosonmagyaróvár	1 ⁂	2	1	1	−2	0
Rajka	2 ⁂	folt	3	0	0	
Sopron	3 ⁂ , =	10	0	0	0	0
Sopronhorpács	1 ⁂ .	4	0	0	0	0
Káld	–	–	–	–	–	
Körmend	.	2	3	0	−1	
Szentgotthárd	2 ⁂ , =	9	1	0	0	0
Szombathely	2 ⁂ ,	6	0	0	0	0
Lenti	3 ⁂ =	5	1	0	−2	
Letenye	2 ⁂	folt	1	0	0	
Nagykanizsa	2 ⁂ ,	4	1	1	0	0
Zalaegerszeg	3 ⁂ , –	3	1	0	0	
Farkasgyepű	1 , =	4	0	−1	−1	
Keszthely	1 ⁂ ,		2	1	1	0
Mencshely	2 ⁂ =	3	0	−1	−1	0
Pápa	2 . =	2	1	0	0	0
Sümeg	1 ,	folt	1	1	1	
Tihany	2 . , =		1	1	1	
Veszprém	3 ⁂	1	0	0	0	
Zirc	2 ⁂	5	0	−1	−2	
Fonyód	ny	folt	2	2	1	
Homokszt. györgy	ny ⁂		3	0	0	0
Kaposvár	1 ,		3	1	1	
Marcali	2	folt	1	0	0	
Siófok	2 . ⁂		2	1	0	0
Somogyszob	1		2	1	0	
Tab	2 ⁂		2	1	0	
Bábolna	3 ⁂ .	folt	1	0	0	
Esztergom	1 ⁂		3	1	1	
Kisbér	3 . ,	lepel	2	1	−1	
Komárom	4		4	1	−2	
Tatabánya	2 . ,		2	2	–	
Alcsútdoboz	5 ⁂ . =	folt	2	0	0	
Dunaújváros	4 =		2	1	0	
Martonvásár	3 ⁂		1	0	−1	0
Mór	4 ⁂	folt	2	0	0	
Nagyhörcsökp.	.		2	2	0	
Szabadbattyán	3 ⁂ =	folt	2	0	0	
Tiregszemcse	1 ,		2	1	−1	0
Tengyel	1		2	0	0	
Nagykónyi	1 ⁂		3	1	1	
Szekszárd			1	1	−1	
Misinatető	2		−1	−2	−4	0
Mohács	1		4	2	1	
Pécs	2 =		2	0	0	0
Siklós	.		3	2	1	
Szigetvár	ny					
Bp. Lőrinc	3 ⁂		2	1	0	0
Bp. Met. Int,	2 . ⁂		3	1	1	0
Bp. Szab. hegy	4 ⁂ =	1	0	−1	−1	0
Cegléd	1 ,		3	2	1	
Dobogókő	–	–	–	–	–	
Gödöllő	2		2	0	0	0
Királyrét	1 ⁂	1	2	0	0	
Monor	1		2	1	1	
Nagykáta	2 ⁂ =		2	1	1	
Orkény	3		2	2	1	
Pentendre	–	–	–	–	–	

	1974. I. 3. 07 h -ig az utolsó 24 óra adatai					
	csapadék (mm)	hó cm	max. hőmérséklet	min. hőmérséklet	rad. min.	napos órák
Vác	1 ,		2	1	0	
Vámosmikola	1 ⁂		3	1	1	0
Baja	1 ⁂		3	1	0	0
Bácsalmás	2 ⁂		3	2	0	
Izsák	4 , .		3	1	1	
Kalocsa	6 ⁂		3	0	−1	
Kecskemét	1 ,		3	2	2	0
Kiskunf. háza	1 ,		3	2	2	
Kiskunhalas	3 ⁂		3	2	−1	
Kunszentmiklós	4 . ,		3	1	0	
Tiszakécske			4	2	2	
Balassagyarmat	2 , .	–	3	1	0	
Romhány	1 ,	folt	2	0	0	
Salgótarján	ny ,		3	2	2	
Eger	1		6	1	0	0
Galyatető	1 ⁂	7	1	−2	–	
Gyöngyös	1		6	2	0	0
Kékestető	2 ⁂ =	2	3	−2	−3	0
Kompolt	1		3	1	1	0
Lőrinci	1		3	2	−1	
Poroszló	2		3	0	−1	
Jászapáti	1		3	1	0	
Jászberény	1 ,		3	1	1	
Karcag	–	–	–	–	–	
Szolnok	1 =		3	1	1	0
Tiszaroff	1		3	1	−1	
Túrkeve	1		3	2	2	0
Kistelek	2		–	2	2	
Makó	ny		4	1	2	
Szeged	1 . , =		4	2	2	0
Szentes	ny .		4	3	2	
Borsodnádasd	1 ⁂ =		4	0	−2	
Fügöd	.		5	−1	−4	
Hidasnémeti	.		5	−2	−3	
Jósvafő	ny ,	folt	4	0	−2	2
Lillafüred	1		3	−1	−3	
Miskolc	ny , =		5	−1	−3	1
Putnok	ny ⁂	lepel	5	0	–	
Sárospatak	ny ,		6	−2	−5	3
Szendrőlád	ny =		4	−1	−2	
Tokaj	ny		4	0	−1	
Kisvárda	.		5	−2	−3	4
Mátészalka	.		5	−1	−2	
Nyíregyháza	ny		6	−3	−5	1
Nyírlugos	.		6	−4	−6	
Pátyod	.		6	−1	−2	
Tiszabecs	ny		5	−1	−3	
Vásárosnamény	.		6	−1	−3	
Záhony	.		6	−3	−4	
Berettyóújfalu	4		5	1	0	
Debrecen	ny ⁂ =		6	−1	−2	1
Hajdúdorog	.		6	−1	−2	
Hortobágy	1		6	0	−1	
Körösszakál	4		6	2	0	
Polgár	ny		4	0	−2	
Békéscsaba	ny =		5	3	2	0
Mezőhegyes	ny		5	3	2	0
Orosháza	ny		5	3	3	0
Szarvas	.		4	1	0	0
Szeghalom	–	–	–	–	–	

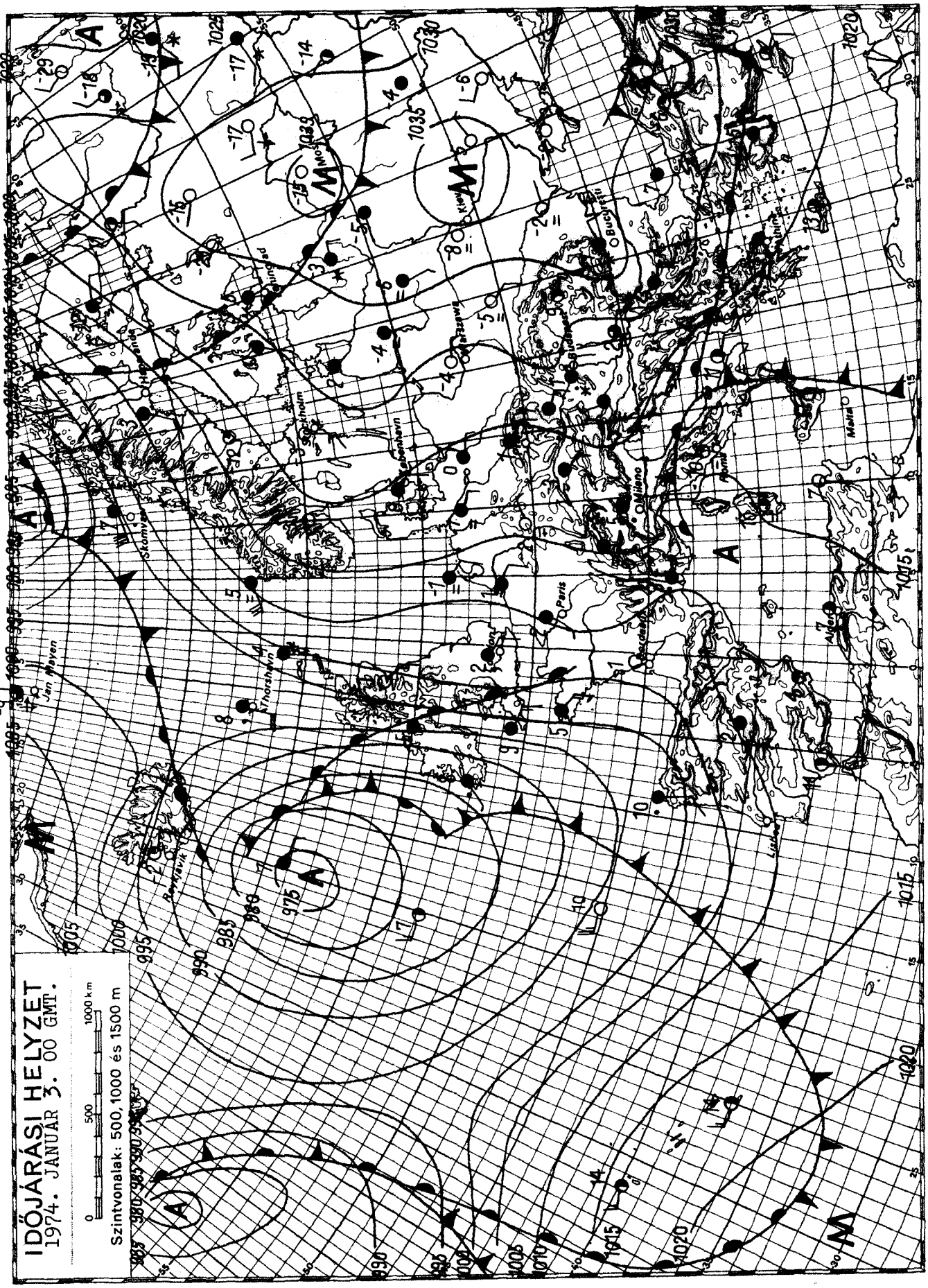

KIADJA: ORSZÁGOS METEOROLÓGIAI SZOLGÁLAT

Készíti: Központi Előrejelző Intézet Előrejelző Osztálya — T.: — Megjelenik naponként —

Évi előfizetési díja: 720,—Ft — Megrendelhető: 1024 Budapest, II., Kitaibel Pál u. 1. Telefon: 353-500,

Kiadásért felel: az OMSZ elnöke — Szerkesztésért felel: a KEI igazgatója

IDŐJÁRÁSI NAPIJELENTÉS

ЕЖЕДНЕВНЫЙ МЕТЕОРОЛОГИЧЕСКИЙ БЮЛЛЕТЕНЬ • DAILY WEATHER REPORT
BULLETIN QUOTIDIEN DE TEMPS • TÄGLICHER WETTERBERICHT

87. évfolyam 4. szám + Budapest + 1974. január 4. péntek

Az időjárási helyzet és a várható időjárás:

Nyugat- és Közép-Európa felett 1000-2000 km széles sávban déli áramlás alakult ki. Ezzel az áramlással a kontinens nyugati részére változatlanul enyhe, középső részére néhány fokkal hidegebb levegő érkezik. A hüvösebb levegő Közép-Európában nem okoz lényeges lehülést, igy egész Európában tovább folytatódik az évszakhoz képest enyhe idő. A hideg, téli időjárás csak a Szovjetunió európai területére, főként annak északi részére korlátozódik.

Hazánkban csütörtökön egész nap borult, párás, csapadékos volt az idő. Sokfelé esett az eső, havas eső, a magasabb fekvésü helyeken a hó. A lehullott csapadék mennyisége a 6 mm-t sehol sem haladta meg. A legmagasabb nappali hőmérséklet +1, +6 fok között volt. A péntekre virradó éjszaka - egyetlen állomás kivételével - sehol sem fagyott, a legalacsonyabb hőmérséklet 0, +4 fok között volt. Péntek délelőtt tovább tartott a borult, párás idő, szórványosan esett az eső. A hőmérséklet 11 órakor +1, +7 fok között volt.

Ma 12 órakor Budapesten a hőmérséklet +4 fok, a tengerszintre átszámitott légnyomás 770 mm, alig változik.

Várható időjárás szombat estig:

Jobbára erősen felhős, párás, néhány helyen ködös idő, szórványos esővel, szitálással, a hegyeken hószállingózással.
Mérsékelt, majd szombaton többfelé megélénkülő délkeleti, déli szél.
Enyhe marad az idő.
Várható legalacsonyabb éjszakai hőmérséklet: -1, +4,
legmagasabb nappali hőmérséklet szombaton: +1, +6 fok között.

Bóna Márta s.k.

A hőmérséklet napi középértéke és eltérése a 100 évi átlagtól /Budapesten/:

1974. I. 3.:	3,7 C°	+4,5 C°

1871 óta ezen a napon Budapesten előfordult

legmagasabb hőmérséklet:	9,9 C° /1966/,
legalacsonyabb hőmérséklet:	-18,3 C° /1891/.

74.0046.

LEGMAGASABB HŐMÉRSÉKLET

197 4. I. 3.

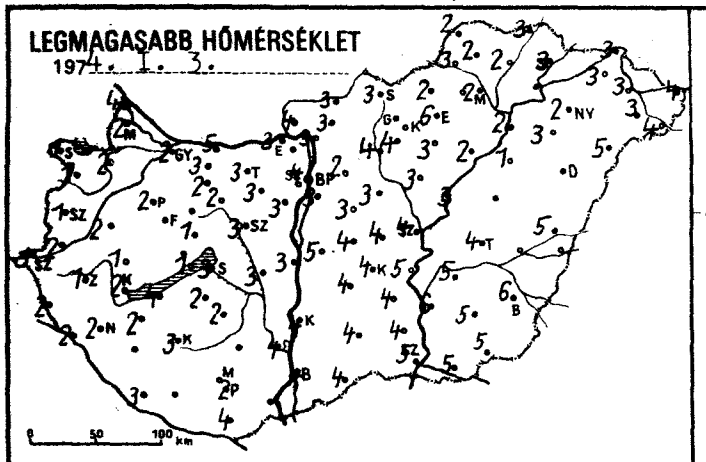

LEGALACSONYABB HŐMÉRSÉKLET

197 4. I. 4.

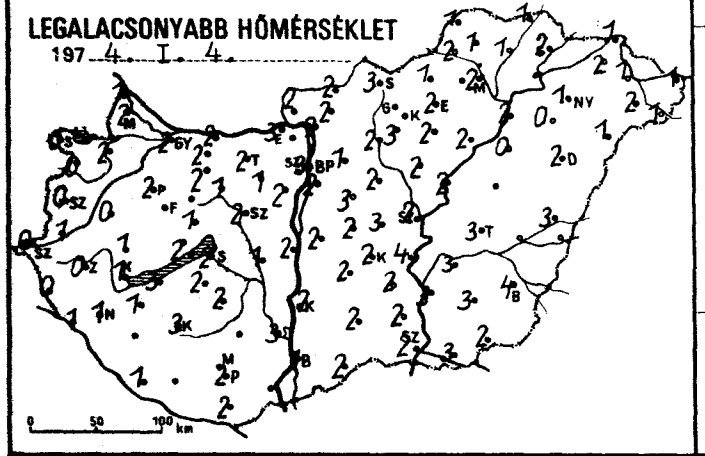

24 órás CSAPADÉKELOSZLÁS

197 4. I. 3. 7h -tól I. 4. 7h -ig.

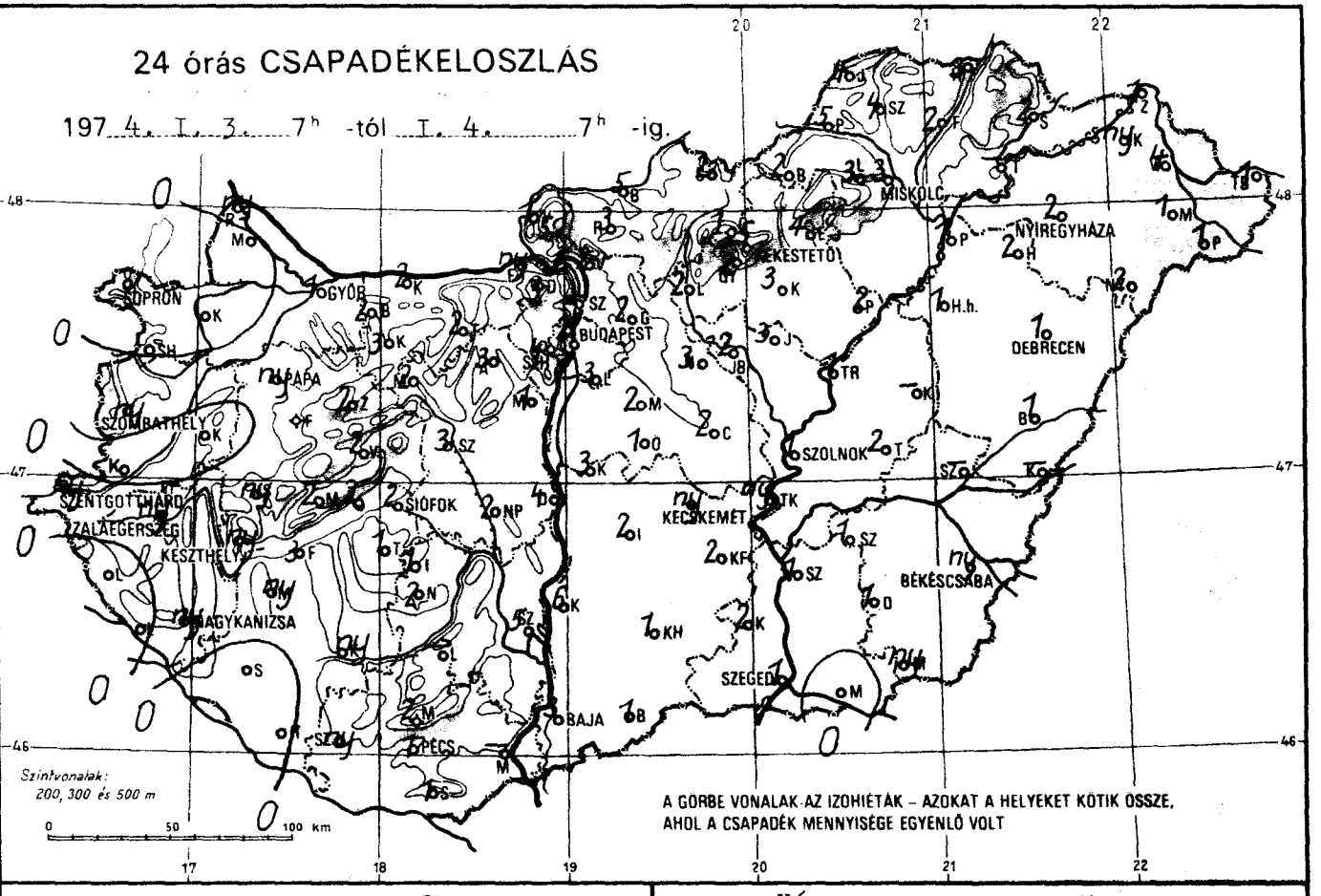

RADIÁCIÓS MINIMUM

197 4. I. 4.

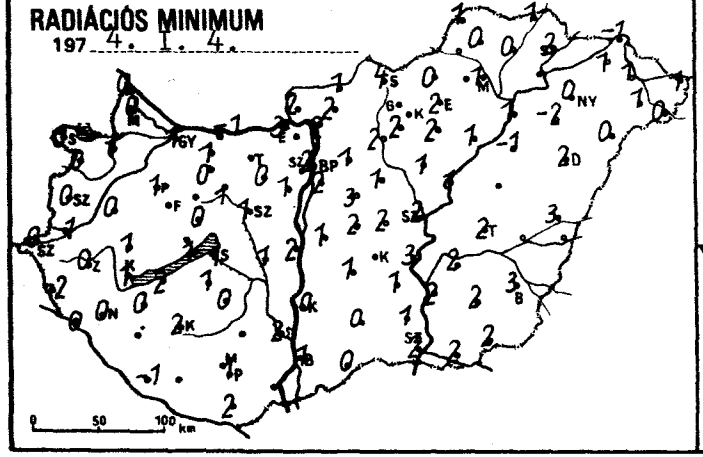

NAPFÉNYTARTAM

197 4. I. 3.

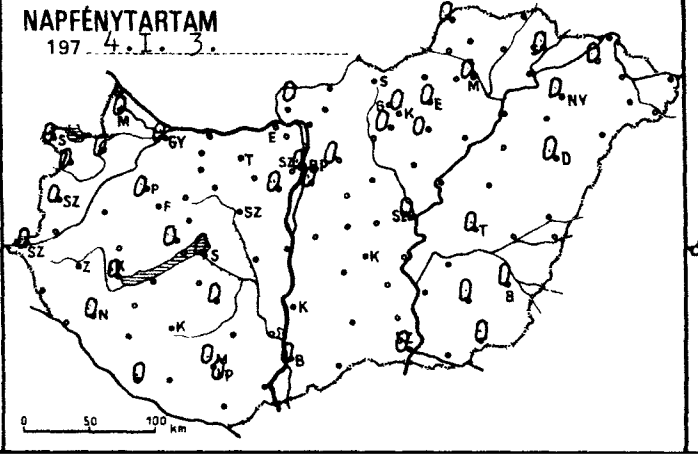

Hó cm.

197 4. I. 4. 7h.

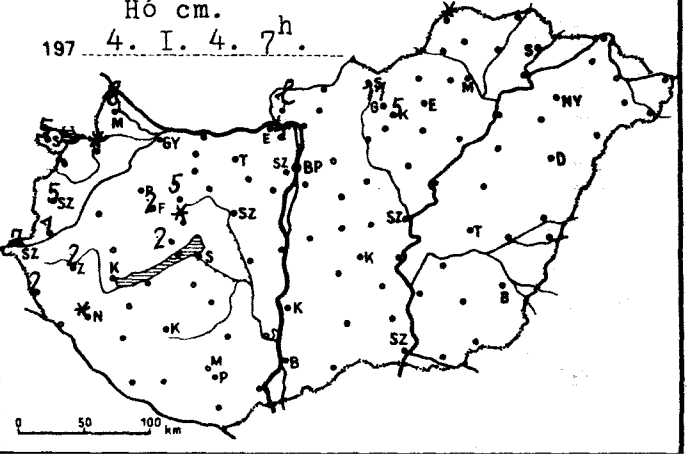

TÁJÉKOZTATÓ AZ IDŐJÁRÁSI NAPIJELENTÉS HASZNÁLATÁHOZ

Az Időjárási Napijelentés hazánk és Európa időjárásáról nyújt tájékoztatást. Az első oldalon találjuk a kiadás napján 0 órakor /greenwichi idő; közép-európai időben 1 óra/ fennálló európai időjárási helyzet, valamint hazánk utolsó 24 óra alatti időjárásának rövid leirását és az előrejelzést /prognózist/ a következő 36 órára. /A 36 órát az előrejelzés alapjául szolgáló időjárási térkép időpontjától -- 7 órától -- számitjuk, az előrejelzés tehát másnap 19 óráig érvényes./ Hétfőn és csütörtökön a 36 órás előrejelzés után közöljük a péntek reggelig, illetve kedd reggelig érvényes középtávú előrejelzést. Ezen az oldalon szerepel még a budapesti hőmérséklet előző napi középértéke -- a 7, 14 és 21 órakor mért hőmérsékletek összege osztva 3-mal -- és ennek eltérése a 100 éves átlagtól, valamint az 1871 óta azon a napon Budapesten előfordult legmagasabb és legalacsonyabb hőmérséklet értéke és évszáma.

A második oldalon térképen közöljük néhány időjárási elem területi eloszlását hazánkban. Az első térkép az előző 24 óra alatt /a kiadást megelőző nap 7 órától a kiadás napján 7 óráig/ hullott csapadék mennyiségét mutatja be egész mm-ben /ny= csapadéknyom, azaz 0,4 mm vagy ennél kisebb mennyiség/. A megadott számok azt jelentik, hogy a csapadék vizmennyisége, ha nem folyna le, nem párologna el és nem inná be a talaj, milyen vastag rétegben boritaná a vizszintes talajt. A megadott számok egyben azt is megmondják, hogy m²-enkint hány liter vizmennyiség hullott le. A második térképen a kiadást megelőző nap folyamán mért legmagasabb, a harmadikon az elmúlt éjszaka folyamán a szabvány szerinti hőmérőházikóban /2 m magasságban a talaj fölött/ mért legalacsonyabb hőmérsékletet láthatjuk. A negyedik térkép az elmúlt éjszaka folyamán a talaj szintje fölött 5 cm magasságban mért legalacsonyabb hőmérsékletet /radiációs minimum/ mutatja be. Minden hőmérséklet-adatot Celsius-fokban tüntetünk fel, egész fokra kikerekitve. Az ötödik térképen azt láthatjuk, hogy a kiadást megelőző napon összesen hány órán át sütött a nap /napfénytartam, egész órára kikerekitett adatok/. A hatodik térkép az év hideg felében /okt. 1 - márc. 31/ a talajon lévő hórétegnek a kiadás napján 7 órakor mért vastagságát adja meg egész cm-ekben. A hatágú csillag a nem összefüggő hóréteget /hófolt/, az ℓ betü az összefüggő, de 1 cm-nél vékonyabb hóréteget /hólepel/ jelöli. A mérést olyan szabad fekvésü, sik területen végzik, ahol a szél nem hordja össze illetve nem hordja el a havat. Ha a hóréteg vastagsága jelentékeny ugyan, de nagyon egyenetlen és egy jellemző vastagság nem állapitható meg, akkor a térképen b betü szerepel /bucka/. Az év melegebb felében /ápr. 1 - szept. 30/ a térkép a kiadást megelőző 24 óra folyamán /7 órától 7 óráig, mint a csapadéktérképnél/ észlelt zivatartevékenységet tünteti fel zivatar-jelek, illetve villogás-jelek alkalmazásával /l. a jelmagyarázatot a tájékoztató végén/; ha zivatartevékenység

nem volt, vagy csak jelentéktelen volt, akkor a térképen a kiadást megelőző napon /a kiadást megelőző nap 0 órától a kiadás napján 0 óráig/ előfordult legerősebb széllökés sebességét láthatjuk méter/másodpercben/m/s; 1 m/s = 3,6 km/óra/. Rendkivüli esetben, ha pl. áprilisban több helyen jelentős vastagságú hó van, vagy márciusban nincs hó, de zivatarok fordultak elő, a térkép felhasználása eltérhet az imént mondottaktól. A bemutatott időjárási elemet egyébként a térkép cim-irata minden esetben feltünteti.

Az Időjárási Napijelentés harmadik oldalán az utolsó 24 óra néhány időjárási adatát táblázatos alakban közöljük. Az időjelentő állomások a könnyebb áttekinthetőség kedvéért megyénként vannak csoportositva. A táblázat első oszlopában az előző nap 7 órától a kiadás napján 7 óráig hullott csapadék mennyisége található /bővebb magyarázatot l. fentebb, a második oldal térképeinek ismertetésénél/. A téli félévben /okt.1- márc. 31/ ebbe az oszlopba kerülnek -- a csapadékmennyiséget megadó szám mellé -- az emlitett 24 órában előfordult fontosabb időjárási jelenségek /köd, zuzmara, harmat, dér, stb., ha egyáltalán voltak ilyenek/, a tájékoztató végén található jelek alkalmazásával. A nyári félévben /ápr. 1 - szept. 30/ ezek a jelek a táblázat második oszlopába kerülnek. A téli félévben a táblázat második oszlopa a kiadás napján reggel 7 órakor mért hóvastagságot adja meg, egész cm-ekben. Ha a hóréteg nem összefüggő, akkor a rovatba a "folt", ha a hóréteg összefüggő ugyan, de 1 cm-nél vékonyabb, a "lepel" szót irjuk. Ha a hóréteg vastagsága egyenetlen, akkor a rovatban a hóréteg átlagos vastagságát adjuk meg és melléje b betüt irunk, annak jeléül, hogy az átlagos vastagságnál magasabb hóbuckák is vannak. A táblázat további oszlopai az előző nap folyamán mért legmagasabb, az éjszaka folyamán a hőmérőházikóban, illetve a talaj szintje fölött 5 cm magasságban mért legalacsonyabb hőmérsékletet, valamint az előző napi napfénytartamot foglalják magukba /bővebb magyarázatot l. fentebb, a második oldal térképeinek ismertetésénél/. A táblázat kitöltésével kapcsolatban még a következőket jegyezzük meg: Olyan állomásoknál, amelyeken az elmúlt 24 órában nem volt csapadék, a csapadékmennyiség rovatába pontot teszünk. Ha a csapadék-adat hiányzik /pl. az egész távirat nem érkezik meg, vagy hibásan érkezik meg/, akkor a megfelelő rovatba rövid vonás /-/ kerül. Ez egyébként a többi rovatokra is vonatkozik, a hiányzó adat helyett mindegyik rovatban rövid vonás áll. Ha a csapadék közönséges eső alakjában hullott, akkor a mennyiséget megadó szám mellett, illetve a második rovatban nem látunk a csapadék fajtájára utaló jelet. Ha a csapadék nem közönséges eső, vagy nemcsak közönséges eső alakjában hullott, akkor a mennyiséget megadó szám mellett, illetve a második rovatban mindig megadjuk az észlelt csapadékfajtát /fajtákat/ a tájékoztató végén található jelek alkalmazásával. Ha az időjelentő állomásnak valamelyik rovattal kapcsolatban nincs jelenteni valója, pl. sem csapadékot, sem más különösebb időjárási

jelenséget nem észlelt, vagy nincs napfénytartam-mérővel fölszerelve, akkor a megfelelő rovat üresen marad.

A Napijelentés negyedik, utolsó oldalán a kiadás napján 0 órakor /greenwichi idő/ fennállott európai időjárási helyzetet feltüntető időjárási térkép található, az eredeti, több ezer adatot feltüntető térképről készült vázlatos kivonat alakjában. Az itt közölt térképen csak a legfontosabb időjelető állomások néhány közérdekü adata van feltüntetve. A felhőzet mennyiségét az állomás helyére rajzolt karika befeketitésének mértékével adjuk meg; a szél abból az irányból fúj, amerre a szélzászló rúdja mutat. A zászlórúdon látható zászlócskák száma megadja a szél sebességét: egy hosszú zászló 5 m/s, egy rövid zászló 2,5 m/s szélsebességet jelent. Kivételes esetben előfordulhat, hogy hegyes háromszög-alakú zászlót /vagy ilyent is/ látunk a szélzászló rúdjára rajzolva. Ez a háromszög-alakú zászló 25 m/s /90 km/óra/ szélsebességet jelent. A hőmérséklet egész Celsius-fokokban van feltüntetve, általában az állomás helyére rajzolt karikától balra. Ez alatt található esetenkint az időjárás jellemzése, ha a térképen feltüntetett időpontban az illető állomáson volt valamilyen nevezetesebb időjárási jelenség /csapadékhullás, zivatar, köd, stb.; a jelenség feltüntetésére a tájékoztató végén található jeleket alkalmazzuk/. A térképen az egyenlő légnyomású helyeket az izobárvonalak /izobárok/ kötik össze. Az izobárokhoz tartozó légnyomás-érték millibárban van megadva /5 millibáronkint/; a millibárt úgy számithatjuk át higanymilliméterre, hogy a 3/4 részét vesszük /pl. 1000 mb = 750 Hg mm/. Az "A" a kis /alacsony/ légnyomású terület /ciklon, minimum, depresszió/, az "M" a nagy /magas/ légnyomású terület /anticiklon, maximum/ középpontját, egyes esetekben ezeknek egy-egy erősebb, vagy hazánk időjárása szempontjából fontos nyúlványát jelöli. A különböző fogazással ellátott görbe vonalak, illetve a kettős szaggatott vonalak az u.n. időjárási frontok helyzetét jelölik. A frontok abban az irányban mozognak, amerre a fogak mutatnak. A hegyes fogak a hideg vagy betörési frontot, a félkör-alakú fogak a meleg vagy felsiklási frontot, a váltakozva hegyes és félkör-alakú fogak az u.n. záródott frontot /okklúziót/ jelölik. Hideg front esetében a hideg levegő nyer tért a meleg levegő rovására, meleg front esetében megforditva. Záródott front esetében a meleg levegő nem érintkezik a talajjal. Főképp a téli évszakban, ritkábban előfordul, hogy az időjárási front alig változtatja a helyét, egy helyben vesztegel vagy igen lassú, váltakozó irányú mozgást végez. Az ilyen u.n. veszteglő vagy ingázó /stacionárius/ front esetében a frontot jelző fogakat váltakozva a frontnak mindkét oldalán alkalmazzuk. Az eddig emlitett frontok mentén húzódó sávban a meleg levegő felfelé irányuló, felszálló mozgást végez, ezért ebben a sávban általában erősen felhős, csapadékos az időjárás. A lesikló front esetében /kettős szaggatott vonal/ is két különböző tulajdon-

ságú légtömeg érintkezik, de az egyik légtömeg leszálló mozgást végez. Emiatt a lesikló front mentén húzódó sávban általában kevés a felhő, száraz az idő /bár ősszel, télen gyakori a köd/.

A Napijelentésben alkalmazott meteorológiai jelek:

∞	kissé párás levegő	∼	ónos szitálás vagy ónos eső
=	erősen párás levegő	▲	jégeső
≡	köd	∇̇	záporeső
V	zúzmara	∇̇*	hózápor
,	szitálás	<	villogás
•	eső	⚡	zivatar
⁎̇	havas eső	⚡	porvihar
*	havazás	⊹	hófúvás

Megjegyzés: Az európai időjárási térképen a csapadékot jelentő jelek után szögletes zárójel is állhat, pl. ∇̇] . Ez azt jelenti, hogy a csapadék nem a térképen feltüntetett időpontban, hanem az azt megelőző órában hullott. Előfordulhat az is, hogy valamely időjárási jelenség jele gömbölyü zárójelben áll, pl.(⚡). Ez azt jelenti, hogy az illető jelenség nem magán az állomáson, hanem annak közvetlen közelében fordult elő.

	1974. I. 4. 07 h -ig az utolsó 24 óra adatai							1974. I. 4. 07 h -ig az utolsó 24 óra adatai						
	csapadék (mm)	hó cm	max. hőmérséklet	min. hőmérséklet	rad. min.	napos órák		csapadék (mm)	hó cm	max. hőmérséklet	min. hőmérséklet	rad. min.	napos órák
Győr	1		2	2	1	0	Vác	2		3	2	2	
Kapuvár	.	folt	2	2	1	0	Vámosmikola	1		4	2	2	0
Mosonmagyaróvár	.	lepel	2	2	0	0	Baja	3		4	1	1	0
Rajka	ny ≡		4	1	0		Bácsalmás	1		4	2	0	
Sopron	. ≡	5	1	0	0	0	Izsák	2		4	2	1	
Sopronhorpács	. ≡	2	1	0	0	0	Kalocsa	6		4	2	0	
Káld	. ≡		2	0	0		Kecskemét	ny		4	2	-	-
Körmend	. ≡	1	2	1	-1		Kiskunf. háza	2		4	2	1	
Szentgotthárd	ny , ≡	7	1	0	0	0	Kiskunhalas	1		4	2	0	
Szombathely	ny , ≡	5	1	0	0	0	Kunszentmiklós	3		5	2	1	
Lenti	. ≡	2	2	0	-2		Tiszakécske	ny		5	4	3	
Letenye	.		2	1	0		Balassagyarmat	5		3	2	1	
Nagykanizsa	ny =	folt	2	1	0	0	Romhány	3		3	2	2	
Zalaegerszeg	ny* ,≡	2	1	0	0		Salgótarján	2		3	3	4	
Farkasgyepű	1 ,	2	0	0	0		Eger	4		6	2	2	0
Keszthely	ny , =		2	1	1	0	Galyatető	1 *	11	-1	-4	0	
Mencshely	2 , ≡	2	0	0	-1	0	Gyöngyös	2		4	3	2	0
Pápa	ny , ≡		2	2	1	0	Kékestető	5 *	5	-1	-2	-2	0
Sümeg	ny		1	1	1		Kompolt	3		3	2	2	0
Tihany	2 , ≡		1	2	1		Lőrinci	2		4	2	2	
Veszprém	2 ≡	folt	1	1	0		Poroszló	2		2	2	1	
Zirc	2 ≡	5	0	0	-2		Jászapáti	3 =		3	2	1	
Fonyód	3		4	3	2		Jászberény	2		4	2	2	
Homokszt. györgy	. ≡		3	1	-1	0	Karcag	-	-	-	-	-	
Kaposvár	ny		3	3	2		Szolnok	1		4	2	2	0
Marcali	ny		2	1	0		Tiszaroff	1		3	2	1	
Siófok	2 *		3	2	1	0	Túrkeve	2 ≡		4	3	2	0
Somogyszob	.		3	1	1		Kistelek	2		4	2	1	
Tab	1 *		2	2	1		Makó	.		5	3	2	
Bábolna	2 ∇		3	2	1		Szeged	1		5	2	2	0
Esztergom	ny		3	3	3		Szentes	1		6	3	2	
Kisber	3 ≡		2	2	0		Borsodnádasd	2 ≡		2	1	0	
Komárom	2		5	2	-1		Füged	2 ≡		2	1	0	
Tatabánya	2		3	2	-		Hidasnémeti	3		3	1	1	
Alcsútdoboz	3 *		3	1	0		Jósvafő	4 ≡	folt	2	1	1	0
Dunaújváros	4		3	2	2		Lillafüred	3		2	1	0	
Martonvásár	1 *		3	2	1	0	Miskolc	3 , •		2	2	1	0
Mór	2		2	1	1		Putnok	5		3	2	-	
Nagyhörcsökp.	2		3	1	1		Sárospatak	2		3	2	2	0
Szabadbattyán	3 *≡		3	2	1		Szendrőlád	4 ≡		2	1	0	
Tregszemcse	1 , ≡		2	2	0	0	Tokaj	-	-	-	-	-	
Tengyel	-	-	-	-	-		Kisvárda	ny		3	2	1	0
Nagykónyi	1 ≡		3	1	1		Mátészalka	1		3	3	1	
Szekszárd	5		4	3	2		Nyíregyháza	2 =		2	1	0	0
Misinatető	2 , ≡		0	0	-1	0	Nyírlugos	2		5	1	0	
Mohács	-	-	-	-	-		Pátyod	1		4	1	0	
Pécs	1 , ≡		2	2	1	0	Tiszabecs	1		4	1	1	
Siklós	1 , ≡		4	2	2		Vásárosnamény	4		3	1	1	
Szigetvár	ny						Záhony	1 ≡		3	1	-1	
Sp. Lőrinc	3		3	2	2	0	Berettyóújfalu	1		5	3	3	
Sp. Met. Int.	2		4	3	2	0	Debrecen	1		4	2	2	0
Sp. Szab. hegy	4 *≡		0	0	-1	0	Hajdúdorog	2		3	0	-2	
Cegléd	2		4	3	2		Hortobágy	1		1	0	-1	
Dobogókő	3 *≡	4	-1	-2	-2		Körösszakál	-	-	-	-	-	
Gödöllő	2		2	1	1	0	Polgár	1 ≡		2	2	1	
Királyrét	5 , ≡	lepel	3	2	1		Békéscsaba	ny =		6	4	3	0
Monor	2		3	3	3		Mezőhegyes	ny		5	2	2	0
Nagykáta	3		3	2	1		Orosháza	1		5	3	2	0
Orkény	1		4	2	2		Szarvas	1		5	3	2	0
Szentendre	-	-	-	-	-		Szeghalom	-	-	-	-	-	



KIADJA: ORSZÁGOS METEOROLÓGIAI SZOLGÁLAT

Készíti: Központi Előrejelző Intézet Előrejelző Osztálya — T.: — Megjelenik naponként —

Évi előfizetési díja: 720,—Ft — Megrendelhető: 1024 Budapest, II., Kitaibel Pál u. 1. Telefon: 353-500,

Kiadásért felel: az OMSZ elnöke — Szerkesztésért felel: a KEI igazgatója

IDŐJÁRÁSI NAPIJELENTÉS

ЕЖЕДНЕВНЫЙ МЕТЕОРОЛОГИЧЕСКИЙ БЮЛЛЕТЕНЬ · DAILY WEATHER REPORT
BULLETIN QUOTIDIEN DE TEMPS · TÄGLICHER WETTERBERICHT

87. évfolyam 5. szám + Budapest + 1974. január 5. szombat

Az időjárási helyzet és a várható időjárás:

Az Atlanti-óceánnak a Brit-szigetekkel egy magasságban lévő része felett óriási kiterjedésü un. mérsékeltövi ciklon alakult ki. Az elmult napok alatt ez néhány száz km-rel közelebb került a szárazföldhöz. Emiatt Nyugat-Európában már megélénkült a szél, a tartós ködök feloszlottak. Közép-Európában még nem változott meg az idő jellege, tovább tart az erősen párás, helyenként ködös, de enyhe idő. Döntő átalakulást majd az okoz, ha az emlitett ciklon még közelebb kerül a Kárpát-medencéhez és emiatt a szél megélénkül.

Hazánkban pénteken borult, párás volt az idő. Sok helyről jelentettek esőt, szitálást, havasesőt, néhány magasabban fekvő vidékről hószállingózást. A lehullott csapadék mennyisége általában 7, 8 mm alatt maradt, csak Balassagyarmatról jelentettek 9, Lillafüredről 10, Miskolcról 11 mm csapadékot. Hajnalra csak Záhonyban hült le -1 fokig a levegő, egyébként az egész országban fagymentes volt az éjszaka: 0, +4 fokos minimumhőmérsékleteket jelentettek. Pénteken a legmagasabb nappali hőmérséklet a tartósan ködös nyugati megyékben csak +1, +2, máshol +3, +8 fok volt. Szombat délelőtt folytatódott a párás, helyenként ködös idő, néhány helyről ujabb esőt is jelentettek. A hőmérséklet 11 órára 0, +4 fokig emelkedett.

Ma 12 órakor Budapesten a hőmérséklet +3 fok, a tengerszintre átszámitott légnyomás 771 mm, alig változik.

Várható időjárás vasárnap estig:

Erősen felhős, párás, néhány helyen ködös idő, szórványos esővel, szitálással, egy-két helyen esetleg hószállingózással.
Mérsékelt, időnként kissé megélénkülő délkeleti, déli szél.

Várható legalacsonyabb éjszakai hőmérséklet: -1, +4,
legmagasabb nappali hőmérséklet vasárnap: +1, +6 fok között.

Bóna Márta s.k.

A hőmérséklet napi középértéke és eltérése a 100 évi átlagtól /Budapesten/:

1974. I. 4.:	4,4 C°	+5,2 C°

1871 óta ezen a napon Budapesten előfordult

legmagasabb hőmérséklet: 14,0 C° /1917/,
legalacsonyabb hőmérséklet: -18,1 C° /1891/.

74.047.

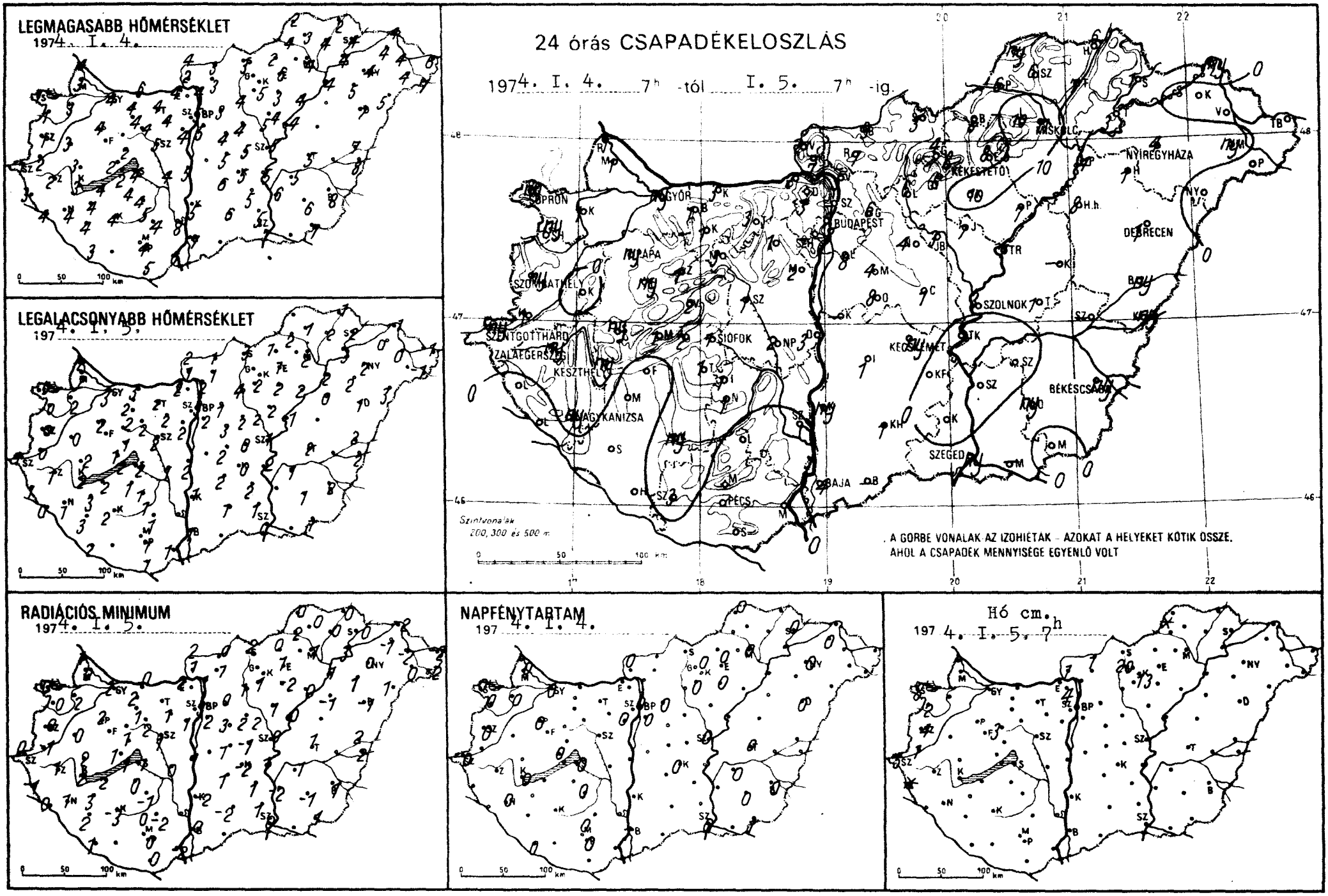
LEGMAGASABB HŐMÉRSÉKLET
1974. I. 4.
LEGALACSONYABB HŐMÉRSÉKLET
1974. I. 5.
24 órás CSAPADÉKELOSZLÁS
1974. I. 4. 7h -tól I. 5. 7h -ig.
SOPRON
GYŐR
BUDAPEST
NYÍREGYHÁZA
DEBRECEN
SZOMBATHELY
PAPA
SZENTGOTTHÁRD
ZALAEGERSZEG
KESZTHELY
SIÓFOK
KECSKEMÉT
SZOLNOK
BÉKÉSCSABA
NAGYKANIZSA
SZEGED
BAJA
PÉCS
Szintvonalak 200, 300 és 500 m
A GÖRBE VONALAK AZ IZOHIÉTÁK – AZOKAT A HELYEKET KÖTIK ÖSSZE, AHOL A CSAPADÉK MENNYISÉGE EGYENLŐ VOLT
RADIÁCIÓS MINIMUM
1974. I. 5.
NAPFÉNYTARTAM
1974. I. 4.
Hó cm.
1974. I. 5. 7h
0 50 100 km

	1974. I. 5. 07 h -ig az utolsó 24 óra adatai					
	csapadék (mm)	hó cm	max. hőmérséklet	min. hőmérséklet	rad. min.	napos órák
Győr	ny,		4	3	2	0
Kapuvár	1		3	2	2	0
Mosonmagyaróvár	1,		3	2	0	0
Rajka	1,≡	—	4	2	1	
Sopron	ny≡	8	1	0	0	0
Sopronhorpács	ny,≡	2	1	0	0	0
Káld	.≡		3	0	0	
Körmend	1	1	2	0	-1	
Szentgotthárd	ny,	5	1	0	0	0
Szombathely	ny,	4	1	0	0	0
Lenti	:≡	folt	3	1	-1	
Letenye	..		4	0	0	
Nagykanizsa	ny,		4	1	1	0
Zalaegerszeg	ny,		2	1	1	
Farkasgyepű	ny≡		2	1	1	
Keszthely	ny,≡		3	2	2	0
Mencshely	1,≡		2	1	1	0
Pápa	ny,		4	2	2	0
Sümeg	ny≡		3	2	2	
Tihany	2		2	2	1	
Veszprém	2		2	1	1	
Zirc	1≡	3	1	0	-1	
Fonyód	.		4	2	2	
Homokszt. györgy	.≡		3	2	1	0
Kaposvár	ny,		4	2	-3	
Marcali	:≡		4	3	3	
Siófok	1		4	2	1	0
Somogyszob	.		4	3	2	
Tab	1		4	1	0	
Babolna	1∀		4	2	2	
Esztergom	2		4	2	2	
Kisbér	1≡		4	2	1	
Komárom	3		6	3	0	
Tatabánya	3		4	2	—	
Alcsútdoboz	1*		4	2	1	
Dunaújváros	3≡		5	2	1	
Martonvásár	2		4	2	1	0
Mór	3		4	2	2	
Nagyhorcsökp.	2		4	1	0	
Szabadbattyán	1*		5	2	1	
Iregszemcse	1,≡		4	1	-1	0
Lengyel	.		4	1	-2	
Nagykónyi	1,		5	1	0	
Szekszárd			8	—	—	
Misinatető	:		2	-1	-3	0
Mohács	.		6	1	-2	
Pécs	:		4	1	0	0
Siklós	.		5	1	0	
Szigetvár	3					
Bp. Lőrinc	8		5	2	2	0
Bp. Met. Int.	5		5	3	3	0
Bp. Szab. hegy	—		—	—	—	—
Cegléd	1,		5	0	-1	
Dobogókő	3*	4	0	-2	-4	
Gödöllő	6		3	1	0	0
Királyrét	7,≡	1	2	1	1	
Monor	4		4	3	3	
Nagykáta	4		4	2	2	
Örkény	8		5	2	1	
Szentendre	—		—	—	—	

	1974. I. 5. 07 h -ig az utolsó 24 óra adatai					
	csapadék (mm)	hó cm	max. hőmérséklet	min. hőmérséklet	rad. min.	napos órák
Vác	5		4	2	1	
Vámosmikola	2		4	2	2	0
Baja	4		7	1	0	1
Bácsalmás	—		—	—	—	
Izsák	1,		6	2	1	
Kalocsa	ny		5	1	-2	
Kecskemét	ny		5	0	-2	0
Kiskunf. háza	.		5	2	1	
Kiskunhalas	1		6	1	-2	
Kunszentmiklós	—		—	—	—	
Tiszakécske	.		5	2	1	
Balassagyarmat	9*	1	3	1	0	
Romhány	7		3	1	1	
Salgótarján	3		3	3	2	
Eger	8		6	1	1	0
Galyatető	4*	20	-1	-5	—	
Gyöngyös	6		5	2	1	0
Kékestető	8*	13	0	-3	-3	0
Kompolt	10≡		3	2	-2	0
Lőrinci	6		4	4	1	
Poroszló	7≡		4	2	0	
Jászapáti	7∀		4	2	1	
Jászberény	3		5	2	2	
Karcag	—		—	—	—	
Szolnok	3		5	1	0	0
Tiszaroff	7		4	1	0	
Turkeve	1		5	2	1	0
Kistelek	.		5	1	1	
Makó	—		—	—	—	
Szeged	ny		7	0	0	0
Szentes	.		6	1	-2	
Borsodnádasd	8*		2	1	0	
Füged	7		4	2	0	
Hidasnémeti	6		2	1	0	
Jósvafő	ny*	folt	2	—	0	0
Lillafüred	10		2	0	0	
Miskolc	11		4	2	1	0
Putnok	6≡		4	2	2	
Sárospatak	1		4	2	0	0
Szendrőlád	6≡		3	1	0	
Tokaj	3		4	3	3	
Kisvárda	.≡		4	0	-1	0
Mátészalka	ny,		4	—	0	
Nyíregyháza	4,		4	2	0	0
Nyírlugos	.		5	3	1	
Pátyod	.≡		7	-1	-2	
Tiszabecs	:		6	-1	-2	
Vásárosnamény	.		4	0	-2	
Záhony	ny≡		4	-1	-2	
Berettyóújfalu	ny		7	2	2	
Debrecen	1∀		7	1	-1	0
Hajdúdorog	1		5	2	1	
Hortobágy	8		—	0	-1	
Körösszakál	ny,		8	2	2	
Polgár	4≡		4	2	1	
Békéscsaba	ny		8	2	1	
Mezőhegyes	.		7	1	1	1
Orosháza	ny		6	1	-1	0
Szarvas	.		5	1	1	0
Szeghalom	—		—	—	—	

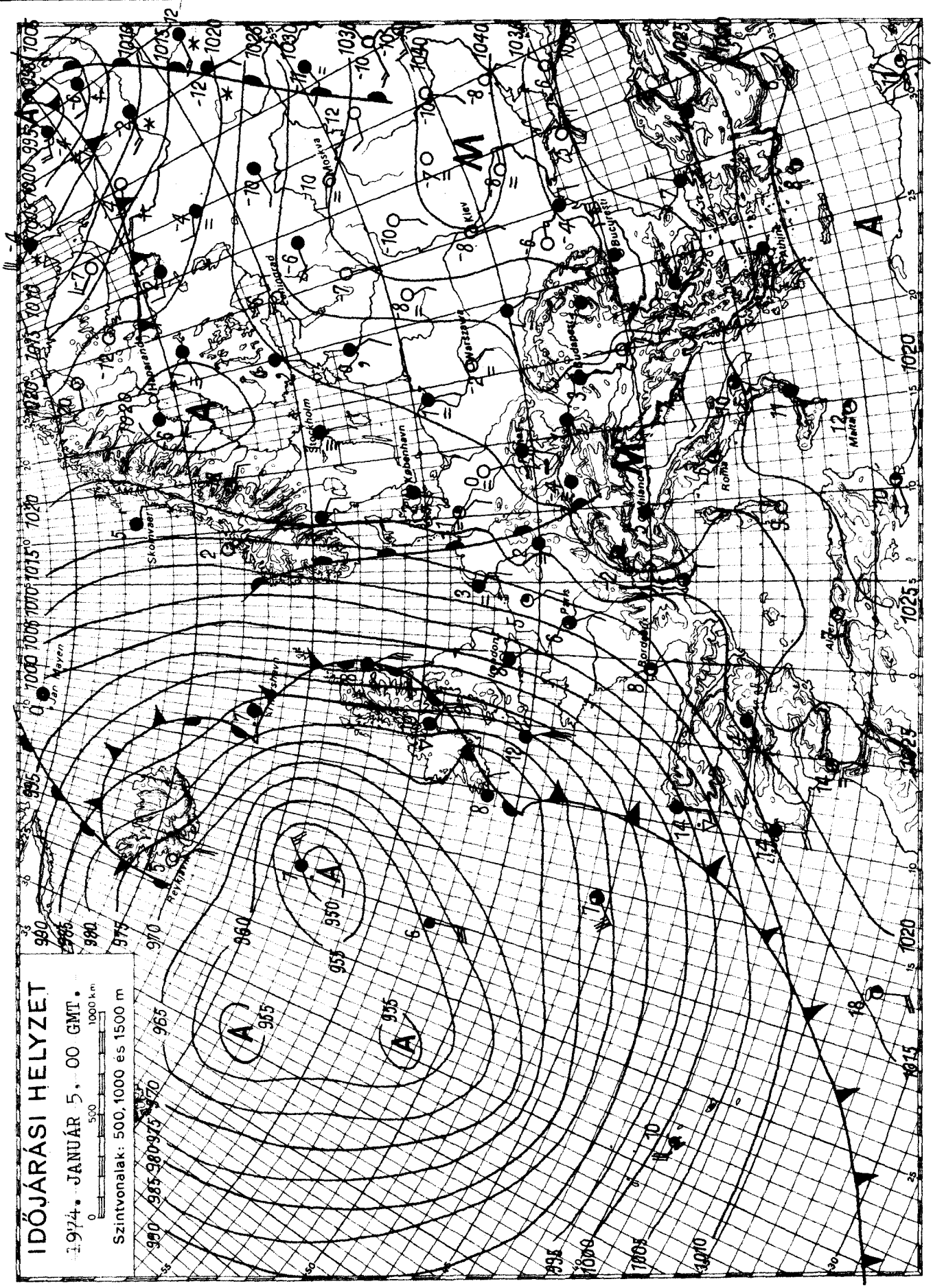

KIADJA: ORSZÁGOS METEOROLÓGIAI SZOLGÁLAT

Készíti: Központi Előrejelző Intézet Előrejelző Osztálya — T.: — Megjelenik naponként —

Évi előfizetési díja: 720,—Ft — Megrendelhető: 1024 Budapest, II., Kitaibel Pál u. 1. Telefon: 353-500,

Kiadásért felel: az OMSZ elnöke — Szerkesztésért felel: a KEI igazgatója

IDŐJÁRÁSI NAPIJELENTÉS

ЕЖЕДНЕВНЫЙ МЕТЕОРОЛОГИЧЕСКИЙ БЮЛЛЕТЕНЬ • DAILY WEATHER REPORT
BULLETIN QUOTIDIEN DE TEMPS • TÄGLICHER WETTERBERICHT

87. évfolyam 6. szám + Budapest + 1974. január 6. vasárnap

Az időjárási helyzet és a várható időjárás:

Európa időjárási szempontból két részre osztható. Skandinávia óceáni partvidékétől Közép-Európán keresztül, az Adriai-tengerig huzódó átmeneti zónától nyugatra a hőmérséklet 5-8 fokkal magasabb, mint az innen keletre fekvő területeken. Ez a különbség megmutatkozik a két terület csapadékviszonyaiban is. Nyugat-Európában, főként a Benelux-államok és az Alpok északnyugati térségében sokfelé esik az eső. A Szovjetunió európai részének északi felén havazik. Az átmeneti zónában - ide tartozik a Kárpát-medence is - jellemző a hosszantartó köd, és hogy a csapadék fajtája is változó, eső, havas eső, hó egyaránt előfordul. A következő 36 órában a Kárpát-medence továbbra is a két ellentétes időjárásu terület határán marad.

Hazánkban szombaton általában borult, párás volt az idő. Délelőtt sokfelé esett az eső, a hegyeken havazott. A déli, kora délutáni órákban az eső az ország keleti és nyugati határvidékének kivételével átmenetileg elállt és köd alakult ki. A lehullott csapadék mennyisége csak a budapesti Szabadsághegy környékén érte el a 6 mm-t. A budai hegyek és az Északi-középhegység magasabb részeit 10-15 cm vastag, összefüggő hótakaró boritja. A hőmérséklet csucsértéke az ország legnagyobb részén +3, +5 fok között volt, csak a nyugati határszélen maradt 0, +3 fok között. Vasárnap hajnalra a hőmérséklet -2, +2 fokig csökkent. Ma délelőtt délkelet felől megkezdődött a felhőzet felszakadozása. A nyugati megyékben eső, havas eső, helyenként hó hullott. A hőmérséklet 11 órakor 0, +4 fok között váltakozott az ország területén.

Ma 12 órakor Budapesten a hőmérséklet 3 fok, a tengerszintre átszámitott légnyomás 766 mm, mérsékelten süllyed.

Várható időjárás hétfő estig:

Az ország nyugati, délnyugati részén erősen felhős idő, esővel, havas esővel, havazással. Keleten és északkeleten változóan felhős idő és kevesebb csapadék.
Főként éjszaka és reggel több helyen köd.
Fokozatosan megélénkülő, helyenként megerősödő keleti, délkeleti szél.

Várható legalacsonyabb éjszakai hőmérséklet: délnyugaton 0 fok körül, északkeleten -2, -7 fok között,
legmagasabb nappali hőmérséklet hétfőn: 0, +5 fok között,

Aigner Szilárd s.k.

A hőmérséklet napi középértéke és eltérése a 100 évi átlagtól /Budapesten/:

1973. I. 5.: 3,5 C° +4,6 C°

1871 óta ezen a napon Budapesten előfordult

legmagasabb hőmérséklet: 10,0 C° /1919/,
legalacsonyabb hőmérséklet: -19,3 C° /1891/.

73.0048.

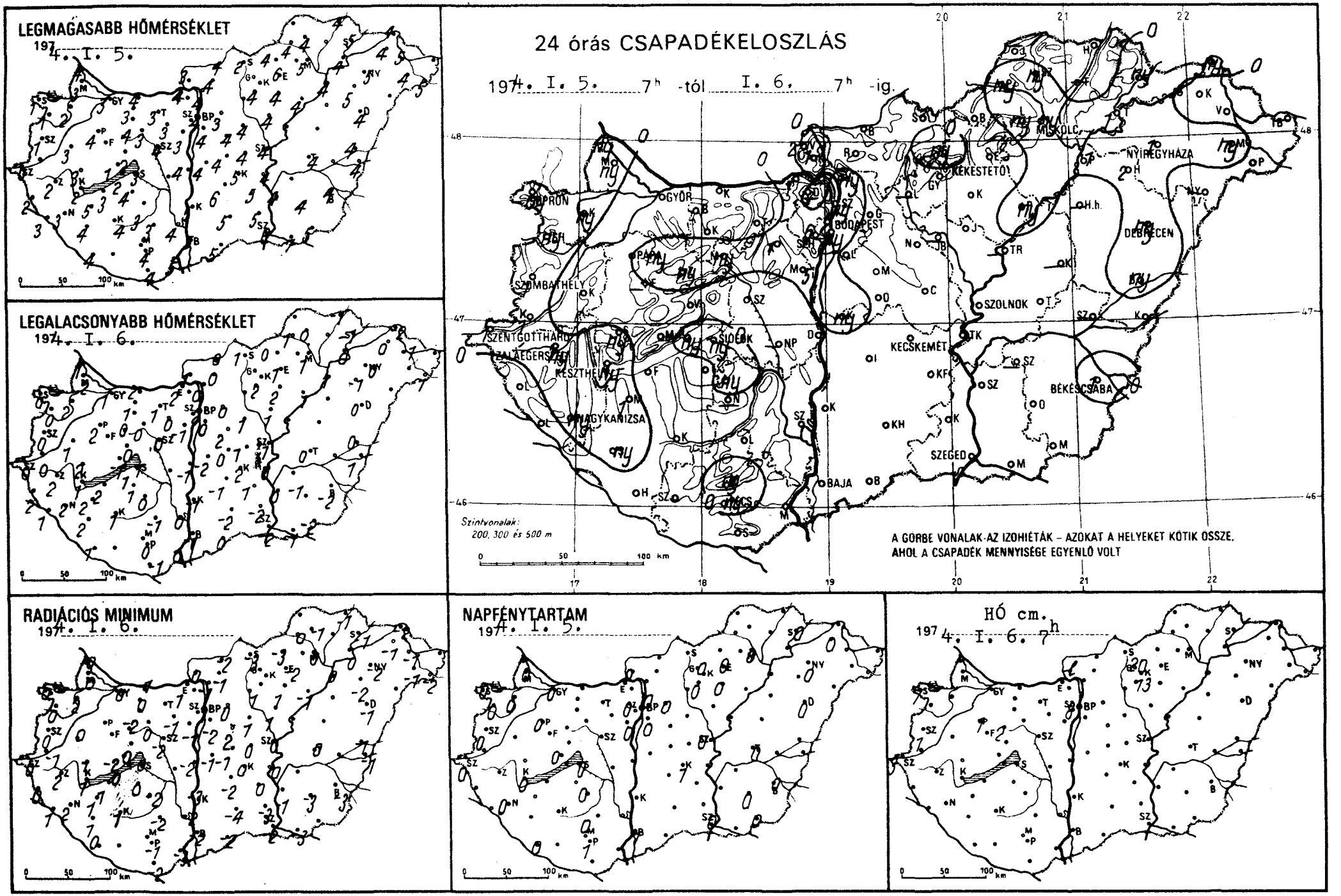
LEGMAGASABB HŐMÉRSÉKLET
1974. I. 5.
LEGALACSONYABB HŐMÉRSÉKLET
1974. I. 6.
24 órás CSAPADÉKELOSZLÁS
1974. I. 5. 7h -tól I. 6. 7h -ig.
Szintvonalak:
200, 300 és 500 m
A GÖRBE VONALAK-AZ IZOHIÉTÁK – AZOKAT A HELYEKET KÖTIK ÖSSZE,
AHOL A CSAPADÉK MENNYISÉGE EGYENLŐ VOLT
RADIÁCIÓS MINIMUM
1974. I. 6.
NAPFÉNYTARTAM
1974. I. 5.
HÓ cm.
1974. I. 6. 7h
0 50 100 km

	1974. I. 6. 07 h -ig az utolsó 24 óra adatai					
	csapadék (mm)	hó cm	max. hőmérséklet	min. hőmérséklet	rad. min.	napos órák
Győr	•		3	1	0	0
Kapuvár	ny,		2	2	2	0
Mosonmagyaróvár	ny,		3	2	0	0
Rajka	ny,	-	4	1	0	
Sopron	ny,≡	7	1	0	0	0
Sopronhorpács	ny,≡		1	0	0	0
Káld	1,		3	1	0	
Körmend	1		-	0	-1	
Szentgotthárd	1,	3	0	0	0	0
Szombathely	ny,	1	1	0	0	0
Lenti	ny≡		2	2	0	
Letenye	•		3	1	1	
Nagykanizsa	ny,		3	2	2	0
Zalaegerszeg	ny,		2	2	2	
Farkasgyepű	-		-	-	-	
Keszthely	ny,		2	1	1	0
Mencshely	•		1	-1	-2	0
Pápa	ny,	1	4	2	2	0
Sümeg	ny,		3	2	1	
Tihany	ny,≡		2	1	0	
Veszprém	-		2	0	0	
Zirc	ny,	2	1	-1	-2	
Fonyód	•		3	2	1	
Homokszt. györgy	•≡		4	0	-3	0
Kaposvár	-		4	1	1	
Marcali	1		5	2	1	
Siófok	ny		3	1	0	0
Somogyszob	ny,		4	2	1	
Tab	•		4	1	0	
Bábolna	•		3	1	0	
Esztergom	1		4	2	1	
Kisbér	•≡		4	0	-2	
Komárom	•		4	2	-1	
Tatabánya	•		3	1	-	
Alcsútdoboz	1×≡		3	0	-1	
Dunaújváros	•≡		4	-1	-2	
Martonvásár	5×≡		3	-1	-1	0
Mór	ny,		3	0	0	
Nagyhörcsökp.	-		-	-	-	
Szabadbattyán	•≡		4	0	-2	
Iregszemcse	ny,		3	0	-2	0
Lengyel	•		3	-1	-2	
Nagykónyi	-		-	-	-	
Szekszárd	•		4	0	-2	
Misinatető	ny,		1	-2	-2	0
Mohács	•		5	0	-3	
Pécs	ny,		4	0	-1	1
Siklós	•		4	-1	-2	
Szigetvár	•					
Bp. Lőrinc	•		4	0	-2	0
Bp. Met. Int.	ny	-	4	2	1	0
Bp. Szab. hegy	6×≡	8	0	-1	-2	0
Cegléd	•≡		4	1	0	
Dobogókő	-		-	-	-	
Gödöllő	•≡		3	0	0	0
Királyrét	1,≡	lopel	2	0	-1	
Monor	•≡		4	2	2	
Nagykáta	•≡		4	1	1	
Örkény	•		4	0	-1	
Szentendre	ny		4	2	2	

	1974. I. 6. 07 h -ig az utolsó 24 óra adatai					
	csapadék (mm)	hó cm	max. hőmérséklet	min. hőmérséklet	rad. min.	napos órák
Vác	ny,		4	0	-1	
Vámosmikola	2		3	1	0	0
Baja	•		5	-1	-2	1
Bácsalmás	•		5	0	-2	
Izsák	•≡		6	-1	-2	
Kalocsa	•		5	-1	-3	
Kecskemét	•		5	2	0	1
Kiskunf. háza	•≡		5	1	0	
Kiskunhalas	•		5	-2	-4	
Kunszentmiklós	ny,		4	-2	-1	
Tiszakécske	•		4	0	0	
Balassagyarmat	•		4	0	-3	
Romhány	•		4	0	-1	
Salgótarján	•		2	1	-3	
Eger	ny		6	1	-2	0
Galyatető	ny×≡	20	-1	-4	-	
Gyöngyös	•		4	2	1	0
Kékestető	•≡	13	-3	-4	-5	0.
Kompolt	•		4	2	1	0
Lőrinci	-		-	-	-	
Poroszló	ny,≡		4	1	-1	
Jászapáti	•≡		4	1	1	
Jászberény	-		-	-	-	
Karcag	-		-	-	-	
Szolnok	•≡		4	1	0	0
Tiszaroff	-		-	-	-	
Túrkeve	ny≡		4	0	0	0
Kistelek	•≡		5	-2	-3	
Makó	•		7	-1	-3	
Szeged	•≡		6	-2	-2	0
Szentes	•		4	0	-1	
Borsodnádasd	•		4	0	-2	
Fügöd	-		-	-	-	
Hidasnémeti	•		4	-1	-1	
Jósvafő	-		-	-	-	-
Lillafüred	ny,≡		3	1	-1	
Miskolc	ny		5	1	0	
Putnok	ny		4	1	0	0
Sárospatak	ny,		5	-1	-1	0
Szendrőlád	ny,≡		4	0	-1	
Tokaj	1≡		4	0	0	
Kisvárda	•≡		4	0	-1	0
Mátészalka	ny,		4	-	-1	
Nyiregyháza	1≡		5	0	-2	0
Nyírlugos	-		-	-	-	
Pátyod	•		5	-1	-2	
Tiszabecs	-		-	-	-	
Vásárosnamény	•≡		5	-1	-1	
Záhony	ny,≡		4	-2	-2	
Berettyóújfalu	ny≡		4	0	-1	
Debrecen	ny≡		4	0	-1	0
Hajdúdorog	2		5	1	-2	
Hortobágy	-		-	-	-	
Körösszakál	•≡		4	1	-1	
Polgár	1≡		4	1	0	
Békéscsaba	1		4	-2	-3	0
Mezőhegyes	•		5	-2	-4	0
Orosháza	•		4	-1	-3	0
Szarvas	-		-	-	-	0
Szeghalom						

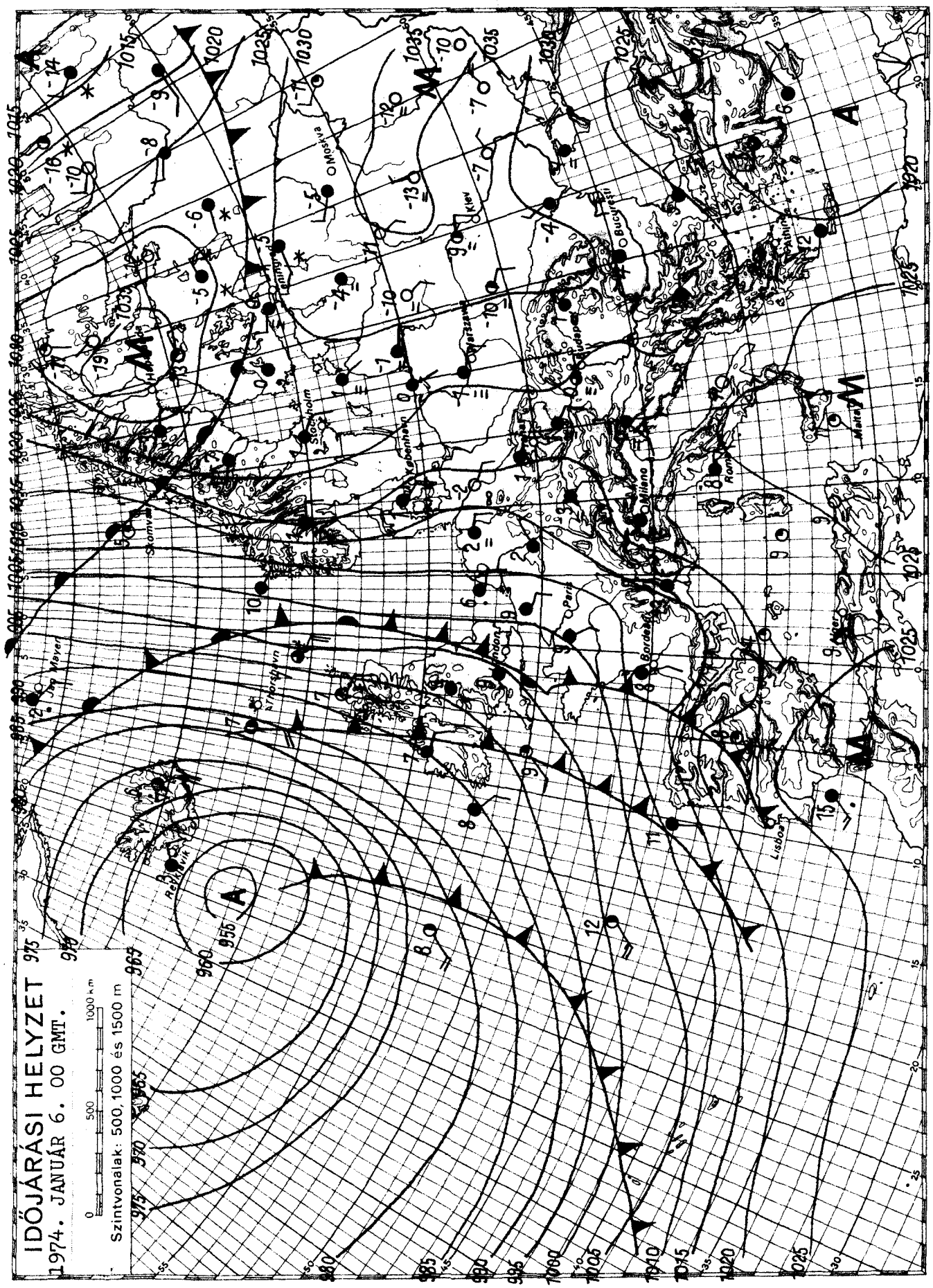

KIADJA: ORSZÁGOS METEOROLÓGIAI SZOLGÁLAT

Készíti: Központi Előrejelző Intézet Előrejelző Osztálya — T.: — Megjelenik naponként —

Évi előfizetési díja: 720,—Ft — Megrendelhető: 1024 Budapest, II., Kitaibel Pál u. 1. Telefon: 353-500,

Kiadásért felel: az OMSZ elnöke — Szerkesztésért felel: a KEI igazgatója

OFFSET

IDŐJÁRÁSI NAPIJELENTÉS

ЕЖЕДНЕВНЫЙ МЕТЕОРОЛОГИЧЕСКИЙ БЮЛЛЕТЕНЬ · DAILY WEATHER REPORT
BULLETIN QUOTIDIEN DE TEMPS · TÄGLICHER WETTERBERICHT

87. évfolyam 7. szám + Budapest + 1974. január 7. hétfő

Az időjárási helyzet és a várható időjárás:

A Szovjetunió európai területén hideg, téli időjárás uralkodik. Többfelől jelentenek havazást és az északi vidékeken napközben is minusz 10 fok alatt marad a hőmérséklet, de a délebbi területeken is fagypont alatti maximumok alakulnak ki. Ezzel szemben az Atlanti-óceán fölött elhelyezkedő nagy kiterjedésü alacsony nyomású légköri képződmény keleti oldalán enyhe, nedves levegő áramlik szárazföldünk nyugati részei fölé. Hatására a Brit-szigeteken sokfelé esik az eső. A Kárpát-medence és környéke a két időjárású terület között helyezkedik el és egy átmeneti zónát képvisel az enyhe, tavaszias idő és a kemény tél között.

Hazánkban vasárnap a délkeleti megyékben felszakadozott a felhőzet és 4, 6 órán keresztül sütött a nap. Az ország többi részén erősen felhős, vagy borult volt az ég és főként a Dunántúlon esett az eső, havas eső, hó. A ma reggel 7 óráig lehullott csapadék mennyisége a délnyugati megyékben elérte a 10, 13, sőt Szigetváron a 17 mm-t. Vasárnap napközben általában plusz 1, plusz 5 fok között volt a hőmérséklet. Ma hajnalban a Tiszántúlon előfordultak minusz 2, minusz 6 fokos fagyok is, az ország többi részén azonban hajnalra sem hült le a levegő minusz 1, plusz 1 foknál hidegebbre. Délelőtt általában borult volt az ég, a Dunántúlról megismétlődő havazásokat, havas esőket, kisebb esőket jelentettek. 11 órakor minusz 2 és plusz 2 fok közötti hőmérsékleteket mutattak a hőmérők.

Ma 12 órakor Budapesten a hőmérséklet 0 fok volt, a tengerszintre átszámitott légnyomás 768 mm, gyengén emelkedik.

Várható időjárás kedd estig:

Túlnyomóan felhős, párás idő.
Főként a Dunántúlon havazás, havas eső, eső.
Mérsékelt délkeleti, keleti szél.
Éjszaka és reggel többfelé köd, ködszitálás.
Várható legalacsonyabb éjszakai hőmérséklet: keleten -2, -6 fok között, máshol 0 fok körül,
legmagasabb nappali hőmérséklet kedden: 0, +5 fok között.

Kerényi Nárcisz s.k.

TÁVOLABBI KILÁTÁSOK PÉNTEK REGGELIG:

Felhős, párás, helyenként ködös idő, néhány helyen havas esővel, havazással.
A legalacsonyabb hajnali hőmérséklet 0, és -5 fok között.
A legmagasabb nappali hőmérséklet +1, +5 fok között.
Jelentős mennyiségü csapadék /legalább 5 mm/ az ország területének 30 százalékán várható.

TÁVELŐREJELZŐ OSZTÁLY

A hőmérséklet napi középértéke és eltérése a 100 évi átlagtól /Budapesten/:

1974. I. 6.: 2,9 C° +3,8 C°

1871 óta ezen a napon Budapesten előfordult

legmagasabb hőmérséklet: 12,0 C° /1903/,
legalacsonyabb hőmérséklet: -17,8 C° /1938/.

74.0049.

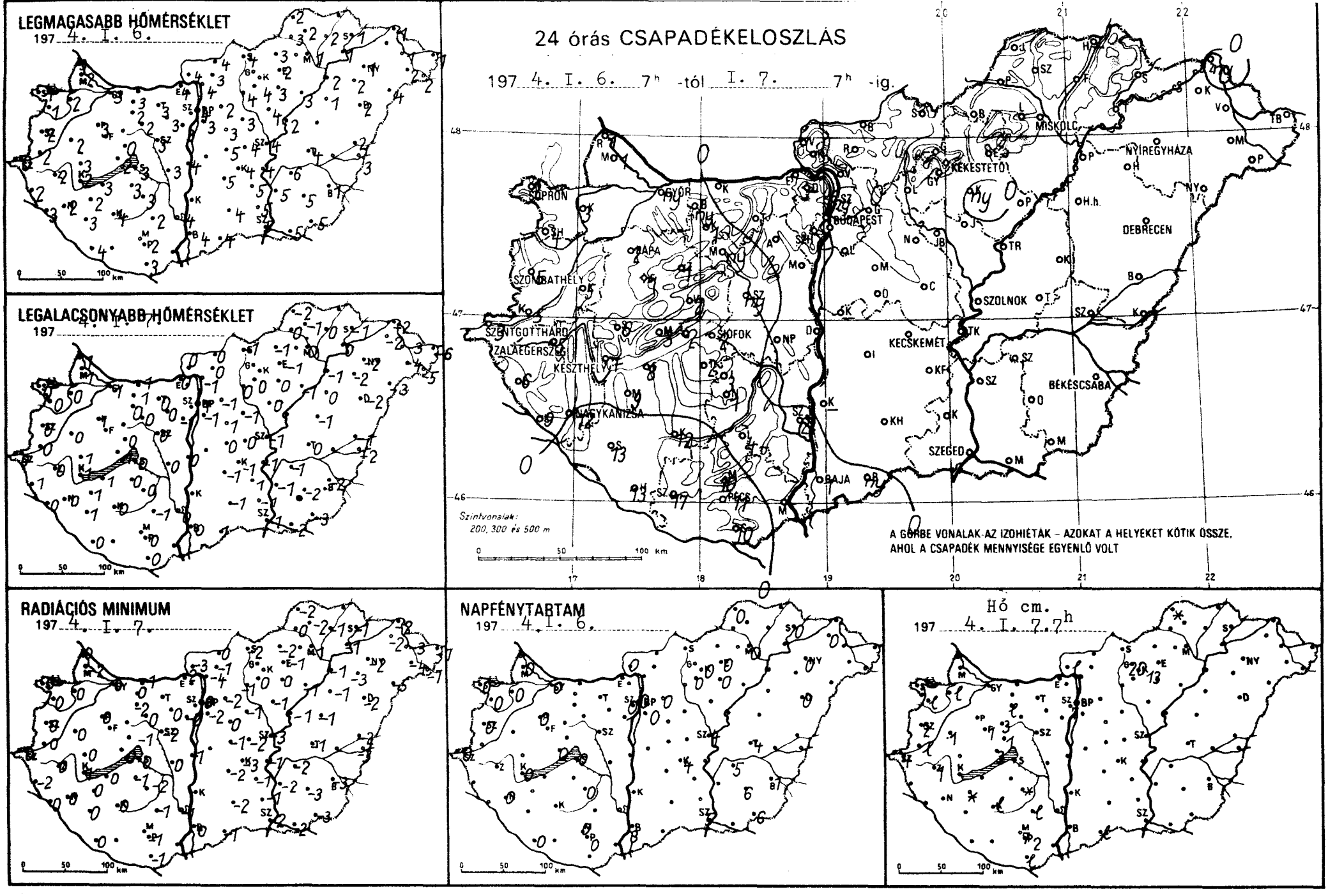
LEGMAGASABB HŐMÉRSÉKLET
197 4. I. 6.
LEGALACSONYABB HŐMÉRSÉKLET
197 4. I. 7.
24 órás CSAPADÉKELOSZLÁS
197 4. I. 6. 7h -tól I. 7. 7h -ig.
Szintvonalak:
200, 300 és 500 m
A GÖRBE VONALAK AZ IZOHIÉTÁK – AZOKAT A HELYEKET KÖTIK ÖSSZE,
AHOL A CSAPADÉK MENNYISÉGE EGYENLŐ VOLT
RADIÁCIÓS MINIMUM
197 4. I. 7.
NAPFÉNYTARTAM
197 4. I. 6.
Hő cm.
197 4. I. 7. 7h
SOPRON
GYŐR
BUDAPEST
MISKOLC
NYÍREGYHÁZA
KEKESTETŐ
DEBRECEN
SZOMBATHELY
SZOLNOK
SZENTGOTTHÁRD
ZALAEGERSZEG
KESZTHELY
SIÓFOK
KECSKEMÉT
BÉKÉSCSABA
NAGYKANIZSA
SZEGED
BAJA
PÉCS

	1974. 1. 7. 07 h -ig az utolsó 24 óra adatai					
	csapadék (mm)	hó cm	max. hőmérséklet	min. hőmérséklet	rad. min.	napos órák
Győr	ny ✱		3	1	0	0
Kapuvár	3 ✱ ✱	lepel	2	0	0	0
Mosonmagyaróvár	1 ✱		2	1	−2	0
Rajka	1 ✱ ,		3	1	0	
Sopron	2 ✱ ✱ ≡	5	1	0	0	0
Sopronhorpács	4 ✱ ✱ ≡	lepel	1	0	0	0
Káld	5 ✱ ✱	1	2	0	0	
Körmend	5 ✱ ✱	lepel	2	0	0	
Szentgotthárd	3 ✱	4	0	0	0	0
Szombathely	5 ✱	2	2	0	0	0
Lenti	6 ✱ ≡		2	1	−2	
Letenye	9 • ✱		3	0	0	
Nagykanizsa	12 ✱ ≡		2	0	0	0
Zalaegerszeg	5 ✱ ✱	1	2	0	0	
Farkasgyepű	1 ✱	1	0	−1	−2	
Keszthely	7 ✱ • ≡		2	1	1	0
Mencshely	3 ✱	3	0	−1	−1	0
Pápa	2 ✱		3	1	0	0
Sümeg	6 ✱ ≡		3	1	0	
Tihany	2 ✱ ✱ ≡		2	1	0	
Veszprém	2 ✱	1	0	0	−1	
Zirc	1 ✱ ≡	3	0	−1	−2	
Bonyód	8		3	1	0	
Somogyszt. György	13 ≡		4	0	0	0
Kaposvár	12 ✱ ✱	lepel	4	0	0	
Marcali	9 ✱ ≡	folt	2	1	0	
Siófok	2 =		3	0	0	0
Somogyszob	13 ✱		3	1	0	
Tab	2 ✱		3	0	−1	
Dábolna	ny		3	1	0	
Esztergom	.		4	0	−2	
Gisber	1 ✱ ≡	lepel	2	0	−2	
Komárom	.		−	1	−1	
Oroszlány	.		3	0	−	
Ocsúdoboz	.		3	0	0	
Tatabánya	.		4	0	−1	
Martonvásár	.		3	−1	−2	1
Gór	ny ≡		2	0	0	
Nagyhörcsökp.	.		3	0	0	
Szabadbattyán	ny ≡		3	0	−2	
Tgszemcse	3 ✱ ≡	folt	3	0	−2	0
Ingyel	4 • ✱	lepel	2	−1	−1	
Igykónyi	1 ✱		3	0	−1	
Ekszárd	2		4	0	−1	
Csinatető	10 ✱ ≡	7	−1	−2	−2	0
Dhács	−	−	−	−	−	
Cs	11 ✱ ✱	2	2	0	−1	0
Alós	10 ✱	lepel	3	0	−1	
Igetvár	17	−				
Lőrinc	. =		3	−1	−2	0
Met. Int.	.		4	1	0	0
Szab. hegy	. ≡	7	0	−3	−3	0
Igléd	.		4	0	−2	
Dbogókő	−	−	−	−	−	
Döllő	.		2	−1	−2	0
Pályrét	.	lepel	2	−1	−2	
Inor	.		3	1	0	
Igykáta	.		3	−1	−1	
Iény	.		5	0	−1	
Intendre	ny ≡		4	0	−1	

	1974. 1. 7. 07 h -ig az utolsó 24 óra adatai					
	csapadék (mm)	hó cm	max. hőmérséklet	min. hőmérséklet	rad. min.	napos órák
Vác	.		4	−1	−4	
Vámosmikola	.		4	0	−3	0
Baja	1 ✱		4	0	0	3
Bácsalmás	ny ✱	lepel	4	1	−1	
Izsák	.		5	−1	−2	
Kalocsa	−	−	−	−	−	
Kecskemét	. ≡		4	−1	−3	4
Kiskunf. háza	.		5	1	−1	
Kiskunhalas	.		4	−1	−2	
Kunszentmiklós	−	−	−	−	−	
Tiszakécske	.		4	−1	−1	
Balassagyarmat	.		4	0	0	
Romhány	.		3	0	−1	
Salgótarján	.		4	−1	−2	
Eger	.		2	−1	−1	0
Galyatető	. ≡	20	0	−4	−	
Gyöngyös	.		4	0	0	0
Kékestető	. ≡	13	−3	−5	−7	0
Kompolt	ny , =		3	0	0	0
Lőrinci	.		4	0	−1	
Poroszló	.		3	−1	−1	
Jászapáti	.		4	0	−1	
Jászberény	.		3	−1	−1	
Karcag	.		−	−1	−1	
Szolnok	. =		4	−1	−3	4
Tiszaroff	.		2	−1	−1	
Túrkeve	.		4	0	−1	4
Kistelek	.		5	−1	−1	
Makó	.		5	−2	−2	
Szeged	. ≡		5	−1	−2	5
Szentes	. ≡		5	−1	−2	
Borsodnádasd	.		3	−1	−2	
Füged	.		2	0	−1	
Hidasnémeti	−	−	−	−	−	
Jósvafő	.	folt	2	−2	−2	0
Lillafüred	.		1	−2	−2	
Miskolc	. ≡		1	0	−1	0
Putnok	.		3	0	0	
Sárospatak	.		1	−1	−1	0
Szendrőlád	.		2	−1	−2	
Tokaj	.		1	0	−1	
Kisvárda	.		−	−2	−2	0
Mátészalka	.		2	−4	−4	
Nyíregyháza	. =		1	−2	−2	0
Nyírlugos	.		4	−3	−5	
Pátyod	.		2	−5	−7	
Tiszabecs	.		1	−6	−7	
Vásárosnamény	.		1	−3	−3	
Záhony	ny ≡		1	−2	−2	
Berettyóújfalu	.		2	−1	−2	
Debrecen	. =		2	−2	−2	0
Hajdúdorog	.		2	−2	−3	
Hortobágy	.		1	0	−1	
Körösszakál	.		3	−2	−3	
Polgár	.		2	−1	−1	
Békéscsaba	. =		1	−2	−3	1
Mezőhegyes	. ⌴ =		5	−3	−3	6
Orosháza	.		5	−2	−3	6
Szarvas	.		6	−1	−2	5
Szeghalom	−	−	−	−	−	

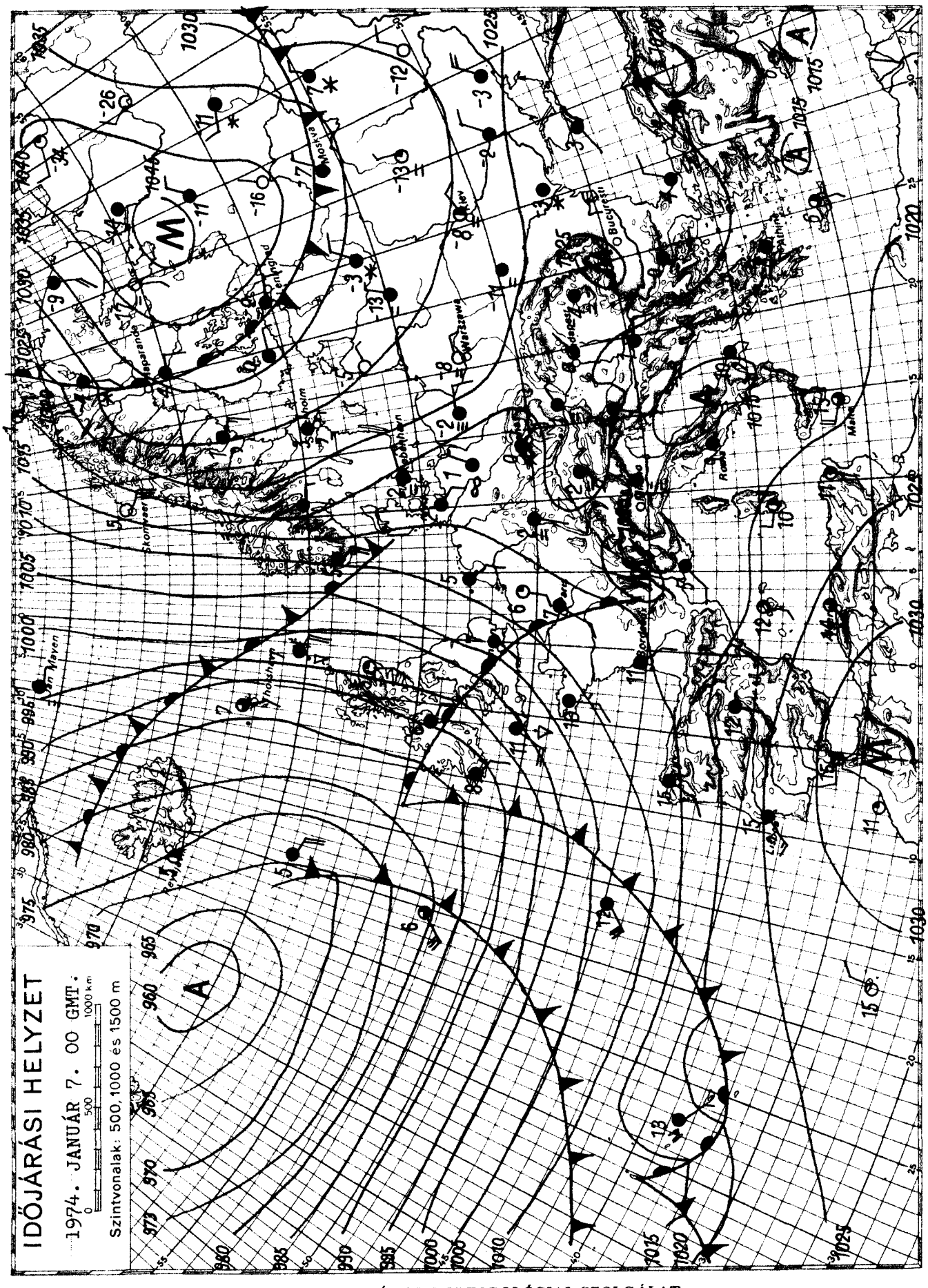

KIADJA: ORSZÁGOS METEOROLÓGIAI SZOLGÁLAT

Készíti: Központi Előrejelző Intézet Előrejelző Osztálya — T.: — Megjelenik naponként —

Évi előfizetési díja: 720,—Ft — Megrendelhető: 1024 Budapest, II., Kitaibel Pál u. 1. Telefon: 353-500,

Kiadásért felel: az OMSZ elnöke — Szerkesztésért felel: a KEI igazgatója

IDŐJÁRÁSI NAPIJELENTÉS

ЕЖЕДНЕВНЫЙ МЕТЕОРОЛОГИЧЕСКИЙ БЮЛЛЕТЕНЬ • DAILY WEATHER REPORT
BULLETIN QUOTIDIEN DE TEMPS • TÄGLICHER WETTERBERICHT

87. évfolyam 8. szám + Budapest + 1974. január 8. kedd

Az időjárási helyzet és a várható időjárás:

Európa időjárása az elmúlt 24 óra folyamán alig változott. A Szovjetunió európai területén tovább tart a hideg idő, csupán a déli részeken emelkedik 0 fok közelébe a hőmérséklet napi maximuma, az északi területen napközben is -10 fok körüli hőmérséklet a jellemző. Nyugat-Európa időjárását továbbra is az enyhe, nedves, óceáni léghullámok irányitják, amelyek a Brit-szigetek nyugati partvidékén esőket okoznak. Közép-Európa és igy a Kárpát-medence is az emlitett két időjárási rendszer határán fekszik. Ezen a területen az időjárás átmenetet mutat a párás enyhe és a szárazabb, hideg idő között.

Hazánkban hétfőn borult volt az ég, csak a nyugati határszélen sütött ki rövid időre a nap. Az ország nyugati felében sokfelé esett az eső, havas eső, hó. A lehullott csapadék mennyisége nem volt jelentős, csupán Mosonmagyaróvár környékén érte el a 8 mm-t. Hétfőn napközben a hőmérséklet csúcsértéke általában +1, +3 fok között volt, de az ország keleti határvidékén nem emelkedett -3 fok fölé a hőmérséklet. Kedden hajnalban a legalacsonyabb hőmérséklet 0 fok körül volt, csak északkeleten hült le a levegő -3, -6 fokig. Kedden délelőtt országszerte borult volt az ég, a Dunántúlon eső, havas eső, keleten hó esett. A hőmérséklet 11 órakor -2, +2 fok között volt.

Ma 12 órakor Budapesten a hőmérséklet 0 fok, a tengerszintre átszámitott légnyomás 768 mm, alig változik.

Várható időjárás szerda estig:

Erősen felhős, borult idő, kedden sokfelé eső, havas eső, havazás, szerdán újabb havazások.
Mérsékelt keleti, délkeleti szél.
Várható legalacsonyabb éjszakai hőmérséklet: általában 0 fok körül, északkeleten -5 fok közelében,
legmagasabb nappali hőmérséklet: +3, -2 fok között.

Aigner Szilárd s.k.

A hőmérséklet napi középértéke és eltérése a 100 évi átlagtól /Budapesten/:

1974. I. 7.:	1,1 C°	+1,8 C°

1871 óta ezen a napon Budapesten előfordult

legmagasabb hőmérséklet:	9,7 C° /1919/,
legalacsonyabb hőmérséklet:	-16,5 C° /1947/.

74.0058.

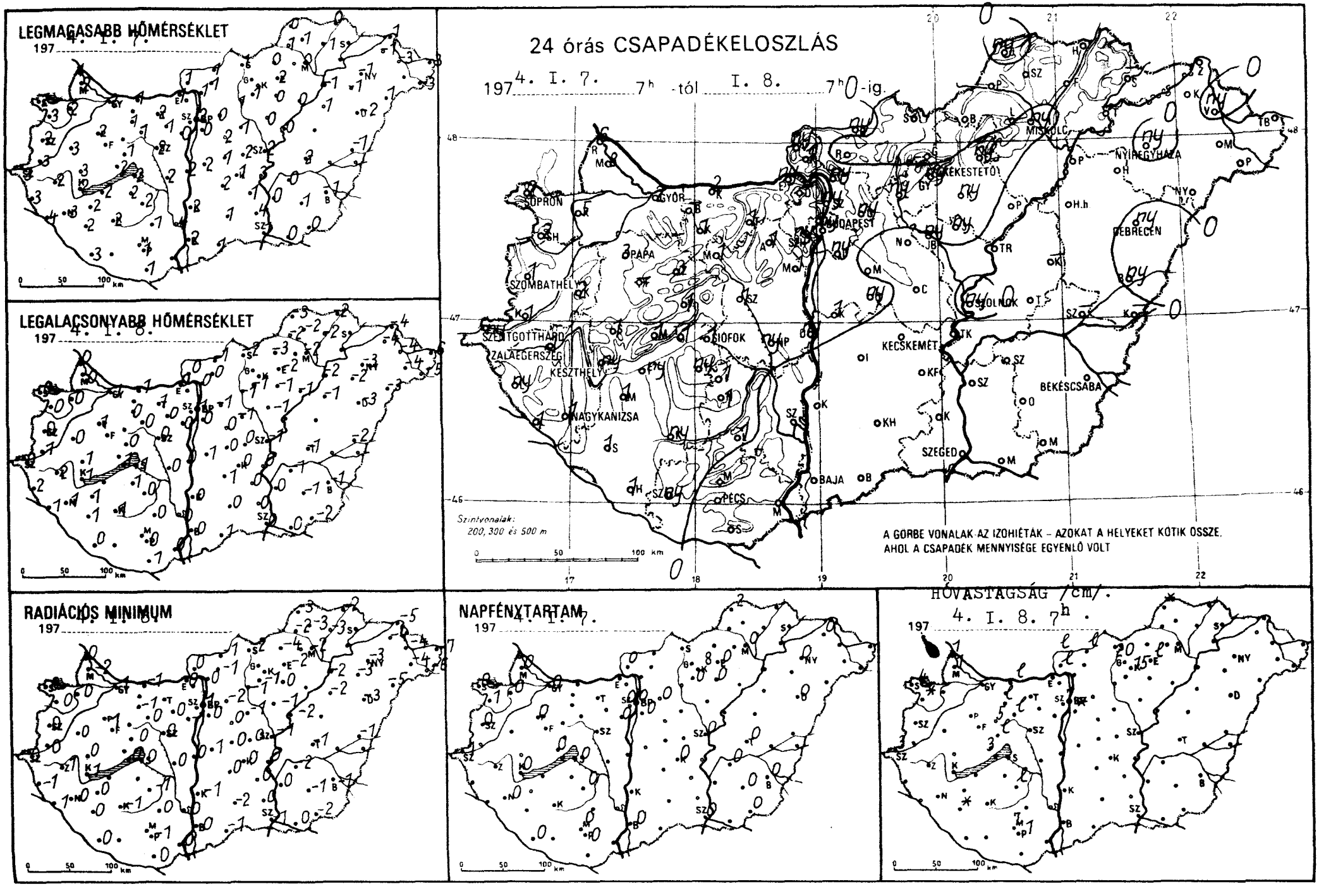
LEGMAGASABB HŐMÉRSÉKLET
197 4. I. 7.
LEGALACSONYABB HŐMÉRSÉKLET
197 4. I. 8.
RADIÁCIÓS MINIMUM
197 4. I. 8.
24 órás CSAPADÉKELOSZLÁS
197 4. I. 7. 7h -tól I. 8. 7h 0 -ig.
Szintvonalak: 200, 300 és 500 m
A GÖRBE VONALAK AZ IZOHIÉTÁK – AZOKAT A HELYEKET KÖTIK ÖSSZE, AHOL A CSAPADÉK MENNYISÉGE EGYENLŐ VOLT
NAPFÉNYTARTAM
197 4. I. 7.
HÓVASTAGSÁG /cm/.
4. I. 8. 7h .
197
0 50 100 km

	194.. I.. 8.. 07 h -ig az utolsó 24 óra adatai					
	csapadék (mm)	hó cm	max. hőmérséklet	min. hőmérséklet	rad. min.	napos órák
Győr	2 * • =		2	1	1	0
Kapuvár	5 *		2	0	0	0
Mosonmagyaróvár	8 * *	1	2	0	−2	0
Rajka	6 ▽ *	1	1	0	0	
Sopron	2 * =	4	2	0	0	0
Sopronhorpács	2 *	folt	3	0	0	1
Káld	2 * •		3	0	0	
Körmend	1 *		3	1	0	
Szentgotthárd	ny * =	3	3	0	0	1
Szombathely	1 * =		2	0	0	0
Lenti	ny		3	2	−1	
Letenye	1		4	1	1	
Nagykanizsa	1 *		3	1	0	0
Zalaegerszeg	1 *		2	2	1	
Farkasgyepű	–	–	–	–	–	
Keszthely	ny *		2	1	1	0
Mencshely	1 *	3	0	0	0	0
Pápa	3 * • =		2	1	1	0
Sümeg	1 * ,		3	1	0	
Tihany	1 * * ≡		2	1	0	
Veszprém	1 *	lepel	1	0	0	
Zirc	2 *	5	1	−1	−2	
Fonyód	ny *		2	1	0	
Homokszt. györgy	1 * =		3	0	0	0
Kaposvár	ny *		2	1	−1	
Marcali	1 *		2	1	0	
Siófok	1 * =		2	1	0	0
Somogyszob	1 *	folt	2	1	0	
Tab	ny *		2	1	–	
Bábolna	–	–	–	–	–	
Esztergom	ny *		1	0	0	
Kisbér	1 *	lepel	1	0	−1	
Komárom	2 *	lepel	1	1	−1	
Tatabánya	1 *		2	1	–	
Alcsútdoboz	1 * • ≡		1	0	0	
Dunaújváros	ny		2	0	0	
Martonvásár	1 *		0	0	−1	0
Mór	1 *	lepel	1	0	0	
Nagyhörcsökp.	ny *		2	0	0	
Szabadbattyán	1 * ≡		2	0	0	
Iregszemcse	1 *	lepel	2	0	−1	0
Lengyel	1		1	0	0	
Nagykónyi	1 *		2	1	0	
Szekszárd	•		4	0	0	
Misinatető	• ≡	7	−1	−2	−3	0
Mohács	•		2	0	0	
Pécs	• ≡	1	1	0	−1	0
Siklós	• ≡		2	1	0	
Szigetvár	ny					
Bp. Lőrinc	ny * =	folt	0	0	0	0
Bp. Met. Int.	ny *		2	1	1	0
Bp. Szab. hegy	ny * ▽	7	−1	−2	−2	0
Tegléd	•		2	0	0	
Dobogókő	–	–	–	–	–	
Gödöllő	ny , =		0	−1	−2	0
Királyrét	1 *	lepel	0	−1	−1	
Monor	•		2	0	0	
Nagykáta	•		1	−1	−1	
Orkény	ny *		1	0	0	
Szentendre	ny *		2	0	0	

	19.. I.. 8.. 07 h -ig az utolsó 24 óra adatai					
	csapadék (mm)	hó cm	max. hőmérséklet	min. hőmérséklet	rad. min.	napos órák
Vác	ny ,		1	0	0	
Vámosmikola	ny *	lepel	1	0	0	0
Baja	• =		2	0	0	0
Bácsalmás	•		1	1	−1	
Izsák	•		2	1	0	
Kalocsa	•		2	0	−1	
Kecskemét	• =		1	0	0	0
Kiskunf. háza	•		1	0	0	
Kiskunhalas	•		1	0	−2	
Kunszentmiklós	1 *		2	1	1	
Tiszakécske	•		3	0	0	
Balassagyarmat	ny *	lepel	1	−1	−1	
Romhány	• ≡		1	0	−1	
Salgótarján	•		1	−2	−2	
Eger	ny ▽	lepel	2	−2	−2	0
Galyatető	•	20	0	−4	–	
Gyöngyös	ny *		1	−1	−1	0
Kékestető	• ▽	13	0	−6	−9	8
Kompolt	ny ≡		0	−1	−1	0
Lőrinci	ny ,		1	−1	−1	
Poroszló	•		0	−1	–	
Jászapáti	ny		0	−1	−1	
Jászberény	ny ,		1	−1	−1	
Karcag	–	–	–	–	–	
Szolnok	ny ∼ =		2	−1	−1	0
Tiszaroff	• ≡		0	−1	−2	
Túrkeve	•		2	−1	−1	0
Kistelek	•		4	0	0	
Makó	•		0	0	0	
Szeged	• =		1	0	−1	0
Szentes	•		0	0	0	
Borsodnádasd	•		0	−3	−4	
Füged	•		−1	−2	−3	
Hidasnémeti	•		0	−2	−2	
Jósvafő	ny ,	folt	0	−3	−3	2
Lillafüred	•		0	−3	−4	
Miskolc	ny =		0	−2	−2	0
Putnok	•		1	−2	−2	
Sárospatak	–	–	–	–	–	–
Szendrőlád	• ≡		1	−2	−3	
Tokaj	–	–	–	–	–	
Kisvárda	•		−1	−4	−4	0
Mátészalka	•		–	−4	−4	
Nyíregyháza	ny * =		−1	−3	−3	0
Nyírlugos	•		1	−3	−5	
Pátyod	•		−3	−5	−6	
Tiszabecs	•		−3	−6	−7	
Vásárosnamény	ny ,		−3	−4	−4	
Záhony	•		1	−4	−5	
Berettyóújfalu	ny		−1	−2	−1	
Debrecen	ny , =		−2	−3	−3	0
Hajdúdorog	•		−1	−2	−3	
Hortobágy	•		1	−1	−2	
Körösszakál	–	–	–	–	–	
Polgár	•		−1	−2	−2	
Békéscsaba	• ≡		−1	−1	−1	0
Mezőhegyes	• ⌣		0	−2	−2	0
Orosháza	•		1	−1	−1	0
Szarvas	•		0	−1	−2	0
Szeghalom	–		–	–	–	–

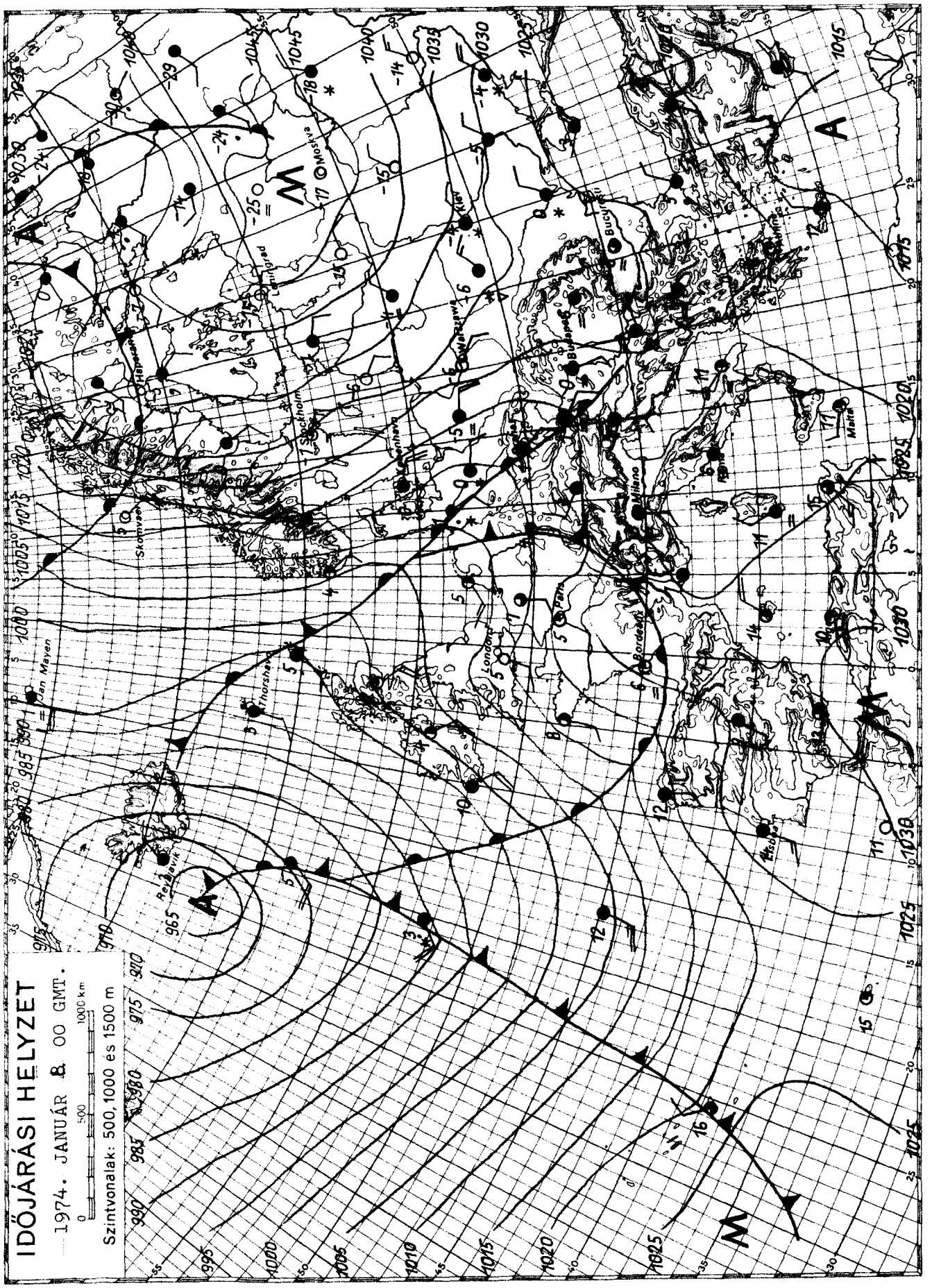

KIADJA: ORSZÁGOS METEOROLÓGIAI SZOLGÁLAT

Készíti: Központi Előrejelző Intézet Előrejelző Osztálya — T.: — Megjelenik naponként —

Évi előfizetési díja: 720,—Ft — Megrendelhető: 1024 Budapest, II., Kitaibel Pál u. 1. Telefon: 353-500,

Kiadásért felel: az OMSZ elnöke — Szerkesztésért felel: a KEI igazgatója

OFFSET

IDŐJÁRÁSI NAPIJELENTÉS

ЕЖЕДНЕВНЫЙ МЕТЕОРОЛОГИЧЕСКИЙ БЮЛЛЕТЕНЬ · DAILY WEATHER REPORT
BULLETIN QUOTIDIEN DE TEMPS · TÄGLICHER WETTERBERICHT

87. évfolyam 9. szám + Budapest + 1974. január 9. szerda

Az időjárási helyzet és a várható időjárás:

Európa időjárását továbbra is két nagy légköri képződmény irányitja. Az egyik a szárazföldünk nyugati partvidékén elhelyezkedő, több középponttal rendelkező mérsékelt égövi ciklon. Hatására délnyugati, nyugati széllel enyhe léghullámok érkeznek Nyugat-Európa fölé, sokfelé esőt, záport okozva. A másik a középpontjával Moszkva térségében található nagy kiterjedésü magas légnyomású képződmény, amelynek belsejében változóan felhős, hideg az idő és csak néhány helyen fordul elő havazás. Ma reggel az enyhe levegővel elárasztott területeken sehol sem süllyedt a hőmérséklet fagypont alá. Ugyanakkor Kelet-Európában több helyen mértek -15, -20, sőt helyenként -30, -35 fokos fagyot. Közép-Európa és a Kárpát-medence még mindig a két légköri képződmény határán fekszik és a következő 36 órában sem lesz nagyobb változás.

Hazánkban kedden borult idő volt. Sokfelé volt eső, havas eső, hó. A lehullott csapadék mennyisége csapadéknyom és 8 mm között váltakozott. A hőmérséklet napközben az északkeleti megyékben csak -3, -1, máshol 0, +4 fokig emelkedett. Szerda hajnalra általában +1, -3, a keleti országrészben -4, -9 fokig hült le a levegő. Ma délelőtt folytatódott a borult idő. Néhány helyről jelentettek szitálást, gyenge havazást. A hőmérséklet 11 órakor az ország területén +1, -4 fok között váltakozott.

Ma 12 órakor Budapesten a hőmérséklet -1 fok, a tengerszintre átszámitott légnyomás 770 mm, nem változik.

Várható időjárás csütörtök estig:

Keleten időnkint kissé felszakadozó felhőzet, nyugaton borult idő.
Szórványosan előforduló kisebb havazás, szitálás.
Mérsékelt, időnkint megélénkülő, helyenkint megerősödő délkeleti szél.
Néhány helyen köd.
Várható legalacsonyabb éjszakai hőmérséklet: általában 0, -5 fok között, északkeleten helyenkint -10 fok közelében,
legmagasabb nappali hőmérséklet csütörtökön: +1, -4 fok között.

Vadkerti Ferenc s.k.

A hőmérséklet napi középértéke és eltérése a 100 évi átlagtól /Budapesten/:

1974. I. 8.: 0,8 C° +1,7 C°

1871 óta ezen a napon Budapesten előfordult

legmagasabb hőmérséklet: 13,9 C° /1916/,
legalacsonyabb hőmérséklet: -15,8 C° /1947/.

74.0066.

LEGMAGASABB HŐMÉRSÉKLET

1974. I. 8.

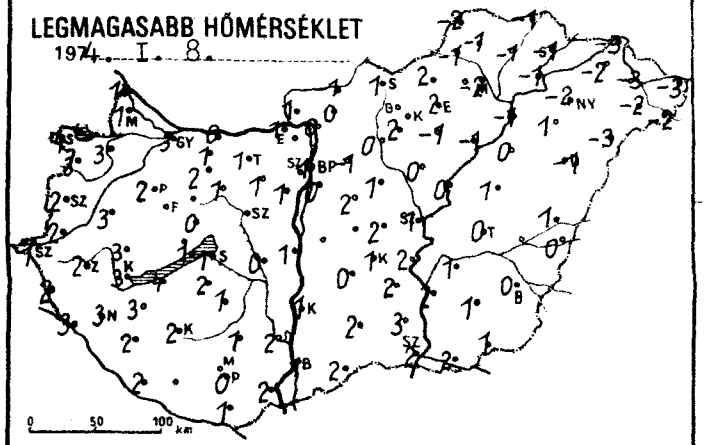

LEGALACSONYABB HŐMÉRSÉKLET

1974. I. 9.

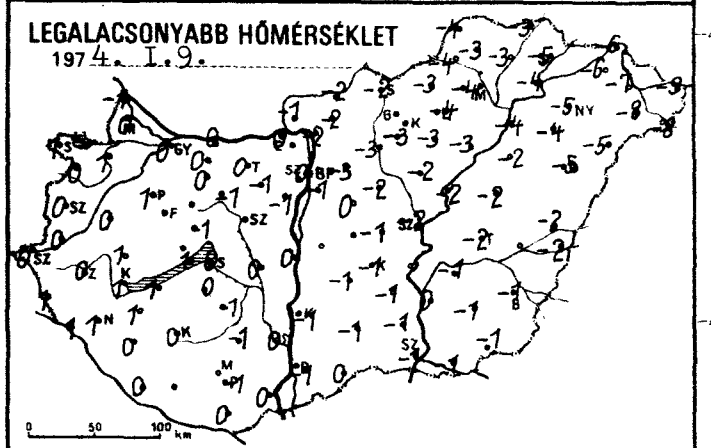

RADIÁCIÓS MINIMUM

1974. I. 9.

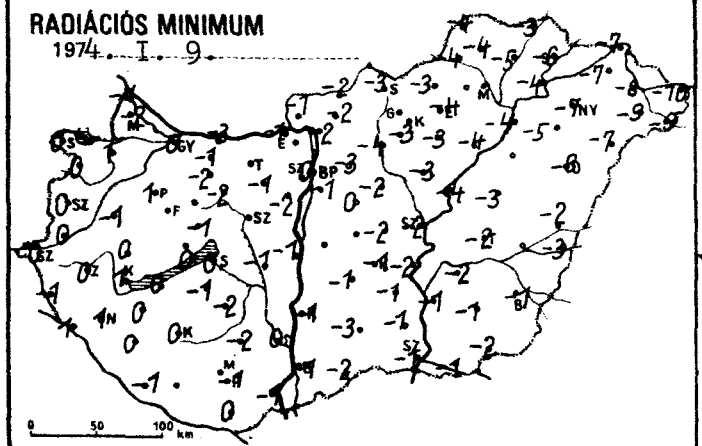

24 órás CSAPADÉKELOSZLÁS

1974. I. 8. 7h -tól I. 9. 7h -ig.

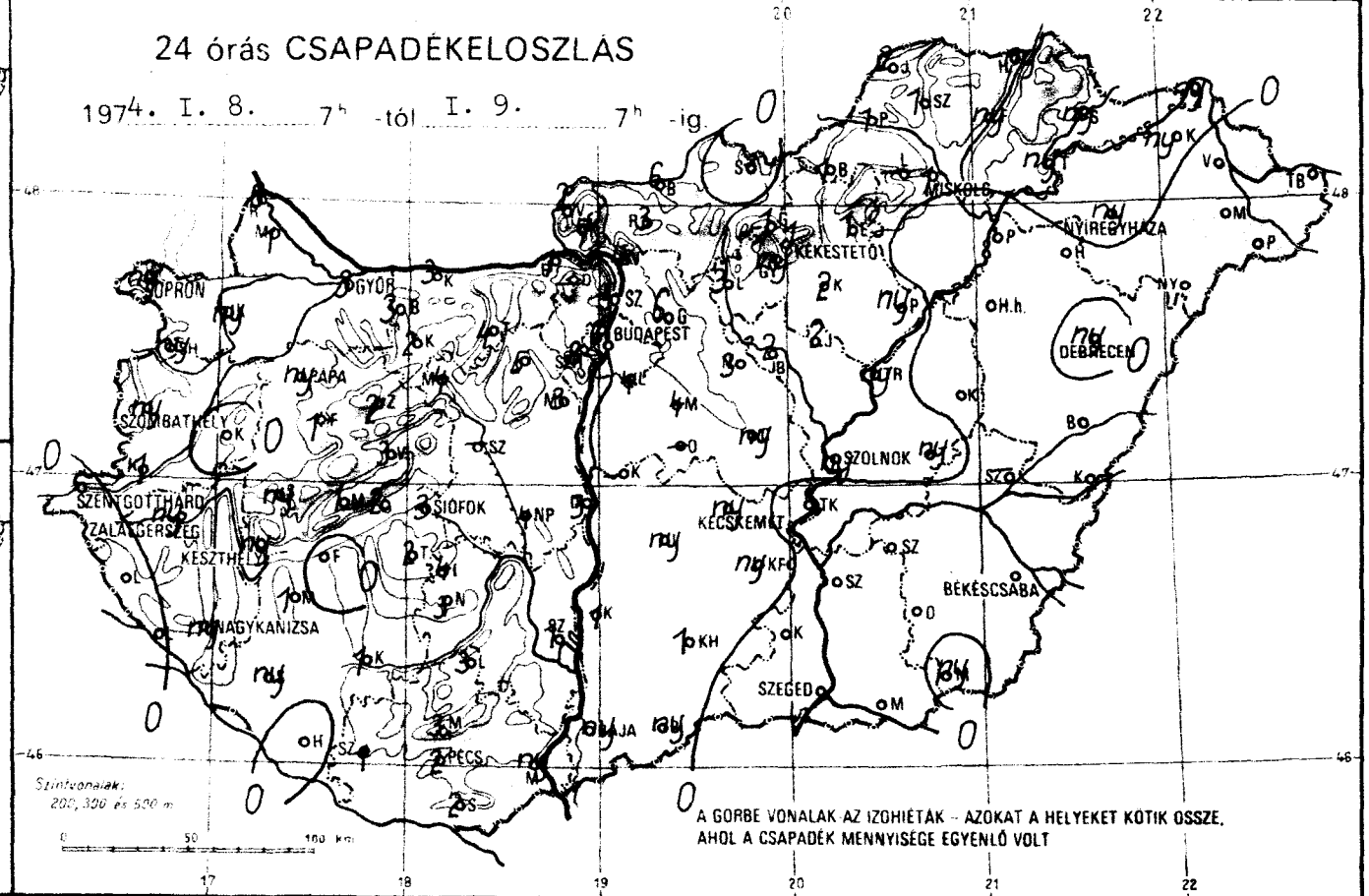

NAPFÉNYTARTAM

1974. I. 8.

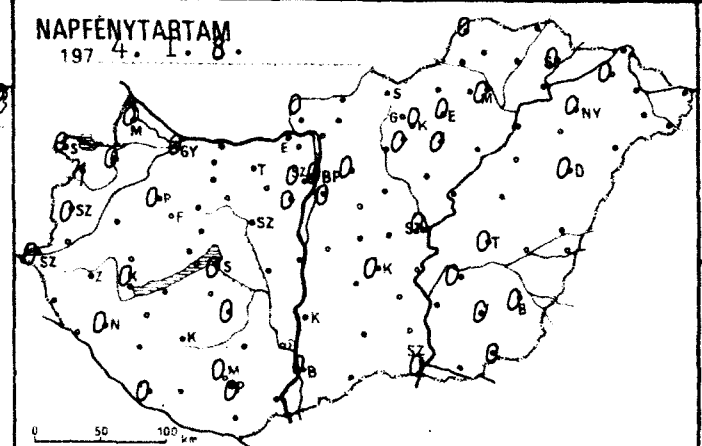

HÓVASTAGSÁG /cm/.

1974. I. 9. 7h.

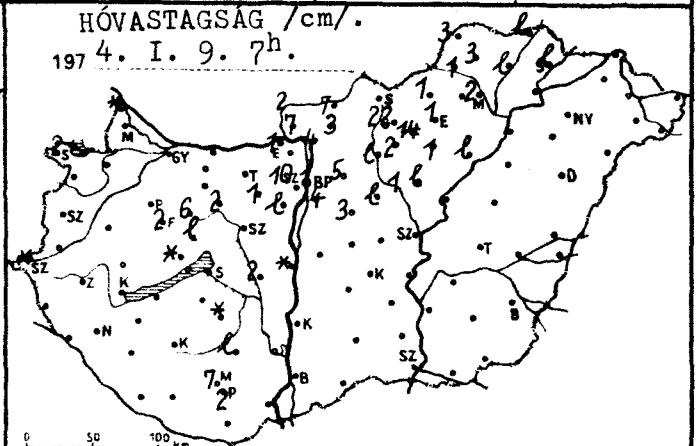

	1974. I. 9. 07h -ig az utolsó 24 óra adatai					
	csapadék (mm)	hó cm	max. hőmérséklet	min. hőmérséklet	rad. min.	napos órák
Győr	3 ✱ ≡		3	0	0	0
Kapuvár	ny		3	1	1	0
Mosonmagyaróvár	1 ✱		1	0	-2	0
Rajka	6 ✱V	folt	1	-1	-1	
Sopron	ny , ≡	2	4	1	0	0
Sopronhorpács	ny		3	0	0	1
Káld	.		3	0	-1	
Körmend	1		2	0	0	
Szentgotthárd	1 ≡	folt	1	0	0	0
Szombathely	ny , ≡		2	0	0	0
Lenti	.		2	1	-1	
Letenye	.		3	1	1	
Nagykanizsa	ny , =		3	1	1	0
Zalaegerszeg	ny =		2	0	0	
Farkasgyepü	1 ✱	2	0	-2	-2	
Keszthely	ny ✱ =		3	1	1	0
Mencshely	1 ✱ =	folt	0	-2	-2	0
Pápa	ny =		2	1	1	0
Sümeg	ny , =		3	1	0	
Tihany	2 ✱✱		1	1	0	
Veszprém	3 ✱	lepel	0	-1	-1	
Zirc	2 ✱ ≡	6	0	-2	-3	
Fonyód	. ≡		4	1	0	
Homokszt. györgy	. ≡		2	0	-1	0
Kaposvár	1 ✱		2	0	0	
Marcali	1 ✱		3	1	0	
Siófok	3 ✱ ≡		1	0	0	0
Somogyszob	ny ,		2	0	0	
Tab	2 ✱		2	0	-1	
Bábolna	3 ✱		1	0	-1	
Esztergom	1 ✱	1	1	0	-1	
Kisbér	2 ✱ ≡		2	0	-2	
Komárom	3 ✱		0	0	-3	
Tatabánya	4 ✱		1	0	-	
Alcsútdoboz	5 ✱✱	1	1	-1	-1	
Dunaujváros	3 ✱	folt	1	0	-1	
Martonvasár	3 ✱	lepel	1	-1	-2	0
Mór	4 ✱	2	1	-1	-2	
Nagyhörcsökp.	4 ✱	2	0	0	-1	
Szabadbattyan	-	-	-	-	-	
Tregszemcse	4 ✱	folt	1	-1	-2	0
Lengyel	3 ✱	lepel	1	-1	-2	
Nagykónyi	3 ✱		1	0	-1	
Szekszárd	1 ✱		2	0	0	
Misinatető	3 ✱ ≡	7	-2	-5	-6	0
Mohács	ny ✱		2	0	-1	
Pécs	2 ✱ ≡	2	0	-1	-1	0
Siklós	2 ✱ ≡		1	0	0	
Szigetvár	1					
Bp. Lőrinc	4 ✱ =	4	0	-1	-1	0
Bp. Met. Int.	6 ✱ .	1	1	0	0	0
Bp. Szab. hegy	8 ✱ ≡	10	-1	-3	-3	0
Cegléd	ny ✱		2	-1	-2	
Dobogókő	-	-	-	-	-	
Gödöllő	6 ✱	5	-1	-3	-3	0
Királyrét	7 ✱ ≡	7	-1	-2	-3	
Monor	4 ✱	3	2	0	0	
Nagykáta	3 ✱	lepel	1	-2	-2	
Örkény	-	-	-	-	-	
Szentendre	5 ✱	-	1	-1	-1	

	1974. I. 9. 07h -ig az utolsó 24 óra adatai					
	csapadék (mm)	hó cm	max. hőmérséklet	min. hőmérséklet	rad. min.	napos órák
Vác	4 ✱	4	0	-2	-2	
Vámosmikola	2 ✱	2	1	-1	-1	0
Baja	ny ✱		1	-1	-1	0
Bácsalmás	ny ✱		2	0	-2	
Izsák	ny ✱		0	-1	-1	
Kalocsa	1 ✱		1	-1	-1	
Kecskemét	ny ✱ =		1	-1	-1	0
Kiskunf. háza	ny		2	-1	-1	
Kiskunhalas	1 ✱		2	-1	-3	
Kunszentmiklós	-	-	-	-	-	
Tiszakécske	.		2	-1	-2	
Balassagyarmat	6 ✱	7	-1	-2	-2	
Romhány	3 ✱	3	0	-2	-2	
Salgótarján	.		1	-2	-3	
Eger	1 ✱	1	2	-4	-4	0
Galyatető	1 ✱ ≡	22	-1	-4	-	
Gyöngyös	ny ✱	2	2	-3	-3	0
Kékestető	1 ✱ ≡	14	-5	-7	-7	0
Kompolt	2 ✱	1	-1	-3	-3	0
Lőrinci	3 ✱	lepel	0	-3	-4	
Poroszló	ny ✱	lepel	-1	-3	-4	
Jászapáti	2 ✱	lepel	0	-2	-3	
Jaszberény	2 ✱	1	1	-2	-2	
Karcag	.		1	-2	-3	
Szolnok	ny ✱ =		1	-2	-2	0
Tiszaroff	ny ✱		0	-2	-4	
Türkeve	ny ✱		0	-2	-2	0
Kistelek	. ≡		3	-1	-1	
Makó	.		2	-1	-1	
Szeged	. =		2	-1	-1	0
Szentes	.		2	0	-1	
Borsodnádasd	1 ✱	1	2	-3	-3	
Fügöd	ny ✱	lepel	-1	-3	-5	
Hidasnémeti	ny ✱	lepel	-1	-3	-3	
Josvafő	2 ✱	3	-2	-4	-4	0
Lillafured	-	-	-	-	-	
Miskolc	1 ✱ =	2	-2	-4	-4	0
Putnok	1 ✱	1	-1	-4	-4	
Sárospatak	ny ✱	lepel	-1	-5	-6	0
Szendrőlád	1 ✱	3	-1	-3	-4	
Tokaj	ny ✱		-1	-4	-4	
Kisvárda	ny ✱		-2	-6	-7	0
Mátészalka	.		-2	-8	-9	
Nyíregyháza	ny ✱		-2	-5	-7	0
Nyírlugos	.		-3	-5	-7	
Pátyod	.		-2	-8	-9	
Tiszabecs	. V		-3	-9	-10	
Vásárosnamény	.	-	-3	-7	-8	
Záhony	ny ✱		-3	-6	-7	
Berettyóújfalu	.		1	-2	-2	
Debrecen	ny∾✱ =		-1	-5	-6	0
Hajdúdorog	.		1	-4	-5	
Hortobágy	.		0	-2	-3	
Körösszakál	.		0	-2	-3	
Polgár	.		-1	-4	-4	
Békéscsaba	. =		0	-1	-1	0
Mezőhegyes	ny , =		1	-1	-2	0
Orosháza	.		1	-1	-1	0
Szarvas	.		1	-1	-2	0
Szeghalom	-	-	-	-	-	

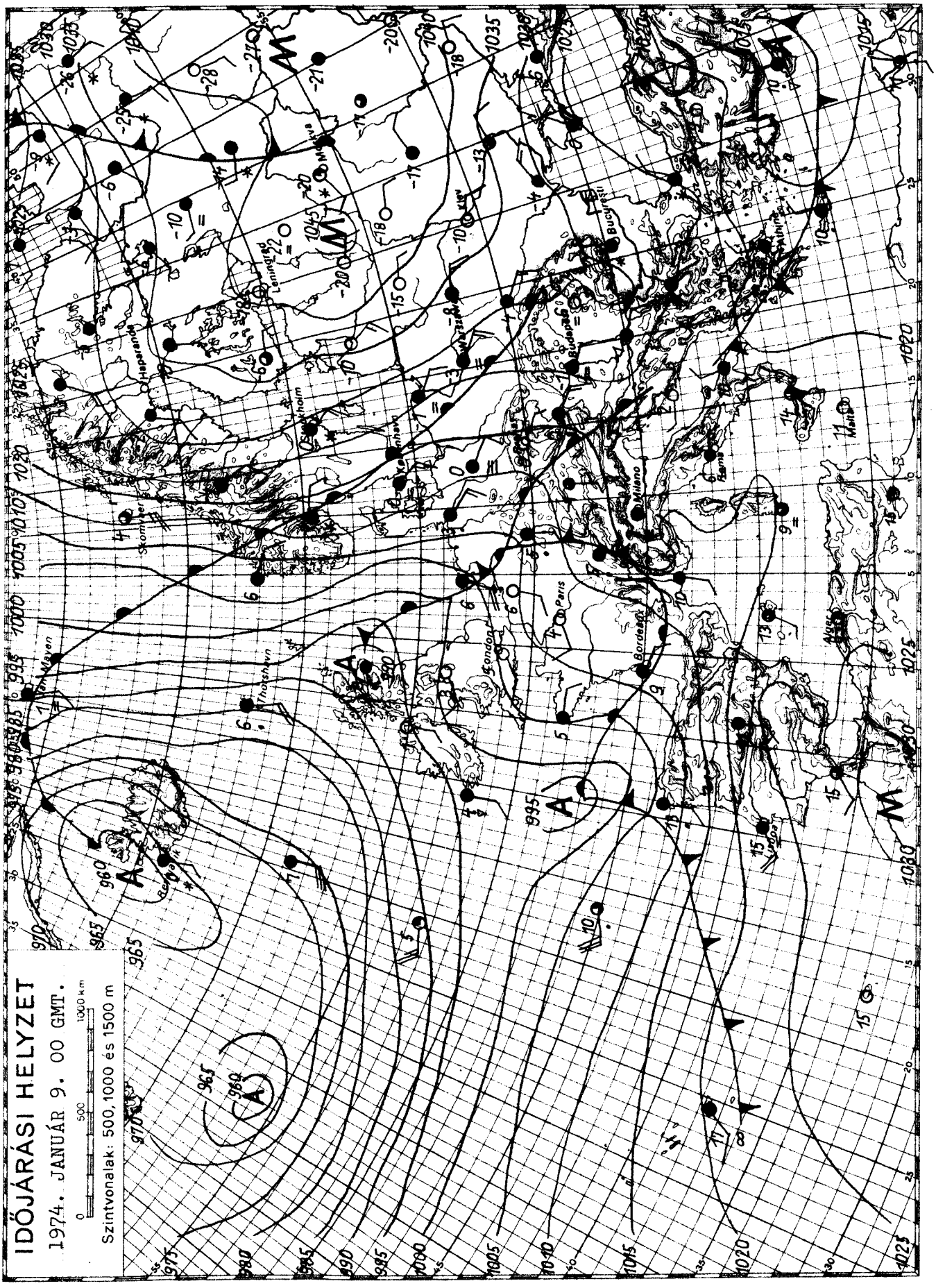

KIADJA: ORSZÁGOS METEOROLÓGIAI SZOLGÁLAT

Készíti: Központi Előrejelző Intézet Előrejelző Osztálya — T.: — Megjelenik naponként —

Évi előfizetési díja: 720,—Ft — Megrendelhető: 1024 Budapest, II., Kitaibel Pál u. 1. Telefon: 353-500,

Kiadásért felel: az OMSZ elnöke — Szerkesztésért felel: a KEI igazgatója

OFFSET

IDŐJÁRÁSI NAPIJELENTÉS

ЕЖЕДНЕВНЫЙ МЕТЕОРОЛОГИЧЕСКИЙ БЮЛЛЕТЕНЬ • DAILY WEATHER REPORT
BULLETIN QUOTIDIEN DE TEMPS • TÄGLICHER WETTERBERICHT

87. évfolyam 10. szám + Budapest + 1974. január 10.csütörtök

Az időjárási helyzet és a várható időjárás:

Európában időjárási szempontból alig történt változás az elmúlt napokban. Vasárnap óta lényegében két részre osztható Európa területe, amelyet egy a Skandináviától Albániáig húzódó néhány száz km széles sáv választ el. Ettől a sávtól nyugatra fekvő területek időjárását egy többszörösen ujraéledő ciklon irányitja. Hatására Európának ezen a részén egymást követik a száraz és nedves időszakok. Csütörtökön a Brit-szigeteken, a Benelux államokban és Spanyolország egyes területein esik az eső. Európának ezen a részén az évszaknak megfelelőnél 3, 5 fokkal magasabb a hőmérséklet. A másik időjárási terület - ide tartozik a Szovjetunió európai területe - derült, hideg időt okoz egy alig változó magas nyomású légköri képződmény. A hatása alatt álló területen nem ritka a -20 fok alatti éjszakai lehülés sem. Az elválasztó zóna - jelenleg idetartozik a Kárpát-medence is - az emlitett két terület időjárása között átmenetet mutat. Várható, hogy a következő 24 órában a Kárpát-medence nagy része a hidegebb időjárás hatása alá kerül.

Hazánkban szerdán egész nap borult volt az ég. Az ország északi részén és a Tiszántúl déli felében jelentéktelen csapadékmennyiség hullott. A hőmérséklet napközben északkeleten csak 0, -3, máshol 0, +3 fok között váltakozott. Csütörtök hajnalban szintén az északkeleti vidéken volt a leghidegebb, ahol -6, -10, máshol csak -1, -5 fokig hült le a levegő. A délelőtt folyamán az ország nyugati felében több helyen havazott. A mérsékelt délkeleti szél a Dunántúlon olykor megélénkült. A hőmérséklet 11 órakor +1, -4 fok között volt.

Ma 12 órakor Budapesten a hőmérséklet -2 fok, a tengerszintre átszámitott légnyomás 768 mm, alig változik.

Várható időjárás péntek estig:
Erősen felhős, párás idő, az időszak második felében csökkenő felhőzet, Csütörtökön a Dunántúlon többfelé, pénteken már csak elszórtan kisebb havazással.
Mérsékelt, időnként megélénkülő délkeleti szél.
Várható legalacsonyabb éjszakai hőmérséklet: általában -2, -7 fok között, északkeleten -10 fok közelében,
legmagasabb nappali hőmérséklet pénteken: +1, -4 fok között.

Aigner Szilárd s.k.

TÁVOLABBI KILÁTÁSOK KEDD REGGELIG:
Felhős, párás, helyenként ködös idő, megismétlődő havazással, havas esővel.
A legalacsonyabb hajnali hőmérséklet -2, -7 fok között.
A legmagasabb nappali hőmérséklet -3, +2 fok között.
Jelentős mennyiségü csapadék /legalább 5 mm/ az ország területének 40 százalékán várható.

TÁVELŐREJELZŐ OSZTÁLY

A hőmérséklet napi középértéke és eltérése a 100 évi átlagtól /Budapesten/:
1974. I. 9.: -0,3 C° +0,9 C°

1871 óta ezen a napon Budapesten előfordult
legmagasabb hőmérséklet: 11,7 C° /1919/,
legalacsonyabb hőmérséklet: -17,6 C° /1893/.

74.0067.

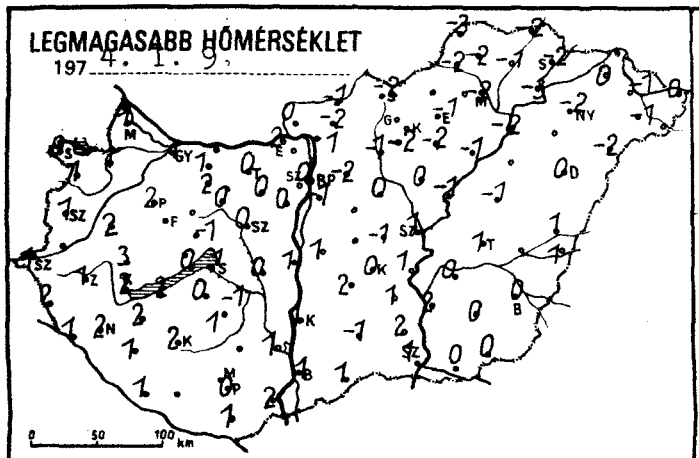
LEGMAGASABB HŐMÉRSÉKLET
197 4. I. 9.
0 50 100 km

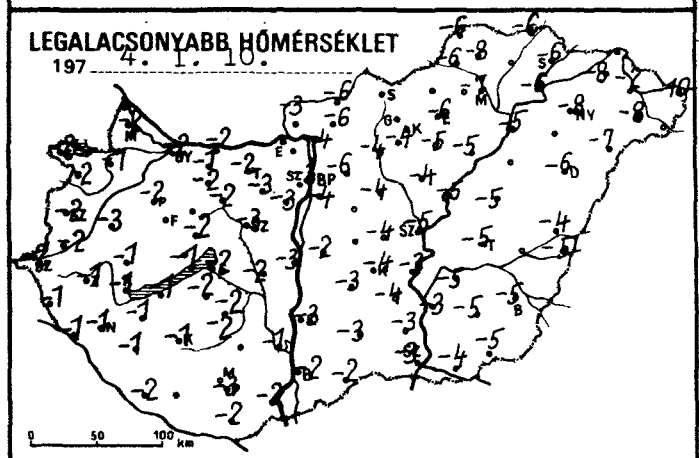
LEGALACSONYABB HŐMÉRSÉKLET
197 4. I. 10.
0 50 100 km

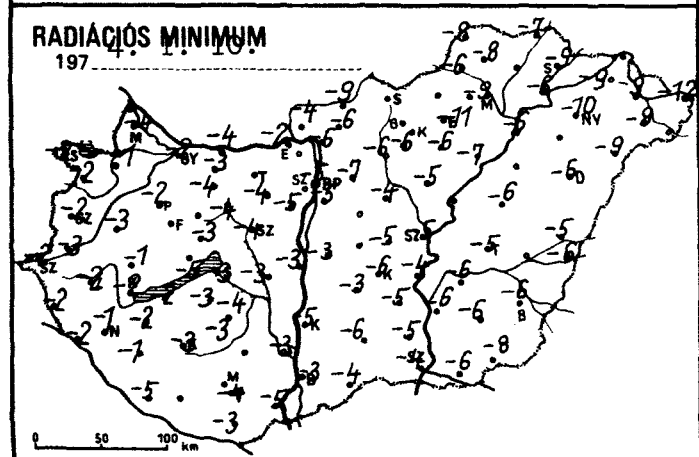
RADIÁCIÓS MINIMUM
197 4. I. 10.
0 50 100 km

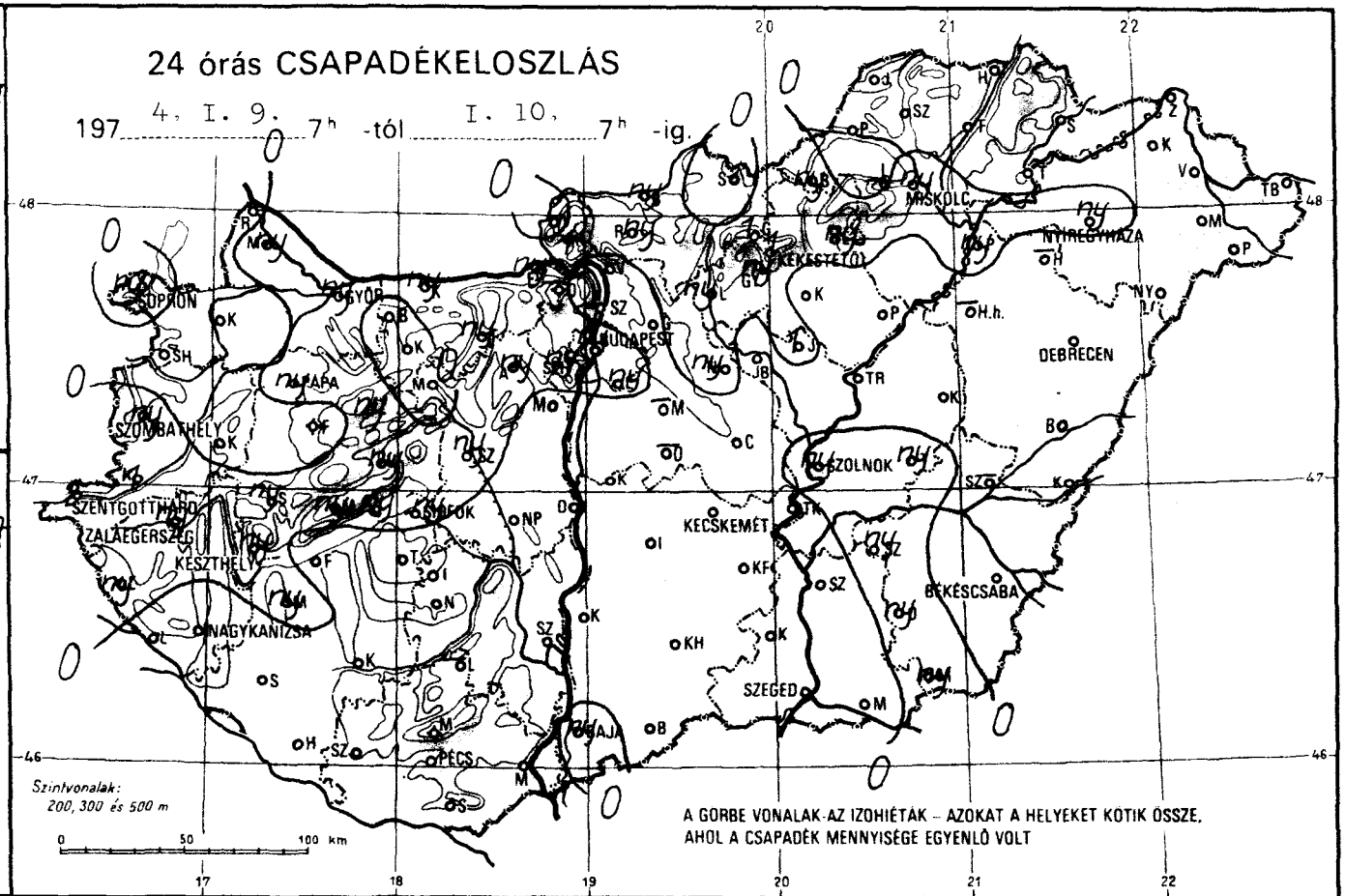
24 órás CSAPADÉKELOSZLÁS
197 4. I. 9. 7h -tól I. 10. 7h -ig.
SOPRON
GYŐR
BUDAPEST
MISKOLC
NYÍREGYHÁZA
DEBRECEN
SZOMBATHELY
SZOLNOK
SZENTGOTTHÁRD
ZALAEGERSZEG
KESZTHELY
KECSKEMÉT
NAGYKANIZSA
BÉKÉSCSABA
SZEGED
PÉCS
Szintvonalak:
200, 300 és 500 m
0 50 100 km
A GÖRBE VONALAK AZ IZOHIÉTÁK – AZOKAT A HELYEKET KÖTIK ÖSSZE,
AHOL A CSAPADÉK MENNYISÉGE EGYENLŐ VOLT

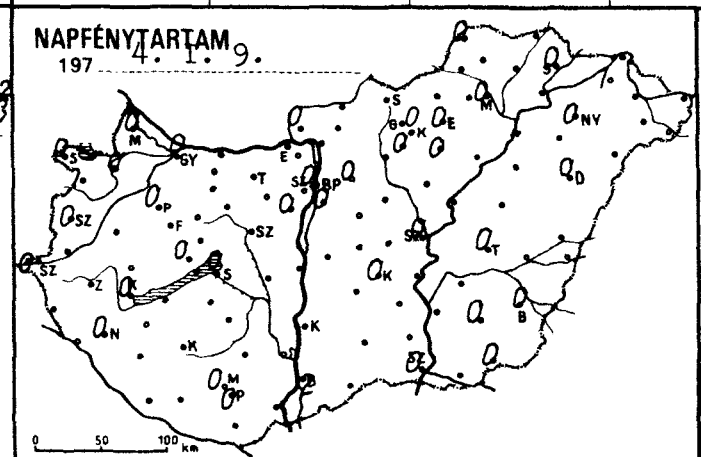
NAPFÉNYTARTAM
197 4. I. 9.
0 50 100 km

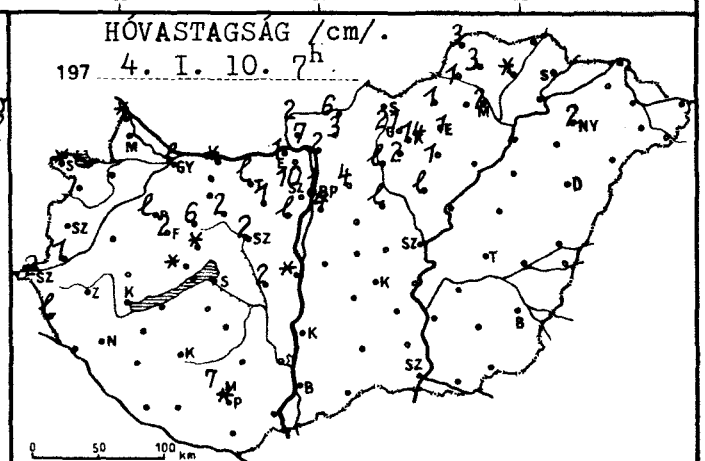
HÓVASTAGSÁG /cm/.
197 4. I. 10. 7h.
0 50 100 km

	1974.I.10. 07h -ig az utolsó 24 óra adatai					
	csapadék (mm)	hó cm	max. hőmérséklet	min. hőmérséklet	rad. min.	napos órák
Győr	ny *	lepel	1	-2	-2	0
Kapuvár	.		1	-1	-1	0
Mosonmagyaróvár	ny *		1	-2	-4	0
Rajka	. V	folt	1	-2	-3	
Sopron	ny , *	folt	0	-2	-2	0
Sopronhorpács	.		1	-2	-2	0
Káld	.		2	-3	-3	
Körmend	1 *	1	-	-2	-3	
Szentgotthárd	2 ,*	2	1	-2	-2	0
Szombathely	ny , =		1	-2	-2	0
Lenti	ny *	lepel	2	-1	-2	
Letenye	.		1	-1	-2	
Nagykanizsa	. =		2	-1	-1	0
Zalaegerszeg	ny * =		1	-1	-2	
Farkasgyepű	.	2	0	-4	-4	
Keszthely	ny *		2	-1	-2	0
Mencshely	ny *	folt	-2	-4	-4	0
Pápa	ny *	lepel	2	-2	-2	0
Sümeg	ny *		3	-1	-1	
Tihany	ny *		0	-1	-5	
Veszprém	ny *	folt	-1	-2	-3	
Zirc	ny * V	6	-2	-4	-5	
Fonyód	.		2	-1	-2	
Homokszt. györgy	.		1	-2	-5	0
Kaposvár	.		2	-1	-3	
Marcali	ny *		2	-1	-2	
Siófok	ny *		1	-2	-3	0
Somogyszob	.		1	-1	-1	
Tab	.		0	-2	-3	
Bábolna	.		1	-1	-3	
Esztergom	ny *	1	2	-2	-2	
Kisbér	.		2	-2	-4	
Komárom	ny *	folt	-	-2	-4	
Tatabánya	ny *	lepel	0	-2	-	
Alcsútdoboz	ny *	1	0	-3	-4	
Dunaújváros	.	folt	1	-3	-3	
Martonvásár	.	lepel	0	-3	-5	0
Mór	.	2	0	-2	-4	
Nagyhörcsökp.	.	2	0	-2	-3	
Szabadbattyán	ny *	2	0	-3	-4	
Iregszemcse	.		-1	-2	-4	0
Lengyel	-	-	-	-	-	
Nagykónyi	.		1	-2	-3	
Szekszárd	.		1	-1	-3	
Misinatető	. ▽	7	-2	-5	-7	0
Mohács	.		2	-2	-5	
Pécs	. =	folt	0	-3	-4	0
Siklós	.		1	-2	-3	
Szigetvár	.					
Bp. Lőrinc	ny *	4	-1	-4	-5	0
Bp. Met. Int.	ny *	1	0	-3	-5	0
Bp. Szab. hegy	ny * V	10	-3	-6	-7	0
Cegléd	.		-1	-4	-5	
Dobogókő	-	-	-	-	-	
Gödöllő	.	4	-2	-6	-7	0
Királyrét	1 *	7	-3	-4	-4	
Monor	-	-	-	-	-	
Nagykáta	ny *	lepel	0	-4	-4	
Örkény	-	-	-	-	-	
Szentendre	.	-	-2	-3	-3	

	1974.I.10. 07h -ig az utolsó 24 óra adatai					
	csapadék (mm)	hó cm	max. hőmérséklet	min. hőmérséklet	rad. min.	napos órák
Vác	.	2	-1	-4	-6	
Vámosmikola	.	2	0	-3	-4	0
Baja	ny *		1	-2	-3	2
Bácsalmás	.		1	-2	-4	
Izsák	.		2	-3	-3	
Kalocsa	.		1	-3	-5	
Kecskemét	.		0	-4	-6	0
Kiskunf. háza	. ⌴		1	-4	-5	
Kiskunhalas	.		-1	-3	-6	
Kunszentmiklós	.		1	-2	-3	
Tiszakécske	.		1	-3	-4	
Balassagyarmat	ny *	6	-1	-6	-9	
Romhány	ny *	3	-2	-6	-6	
Salgótarján	.	-	-2	-	-	
Eger	ny * V	1	-1	-6	-11	0
Galyatető	1 *	21	-2	-10	-	
Gyöngyös	ny *	2	-2	-4	-6	0
Kékestető	1 * ▽	14	-6	-9	-10	0
Kompolt	.	1	-2	-5	-6	0
Lőrinci	ny *	lepel	-1	-4	-6	
Poroszló	. ⌴		-1	-5	-7	
Jászapáti	1 *	lepel	0	-4	-5	
Jászberény	.		-1	-5	-5	
Karcag	.		-1	-5	-6	
Szolnok	ny * =		1	-5	-5	0
Tiszaroff	.		-1	-5	-5	
Túrkeve	ny *		1	-5	-5	0
Kistelek	.		2	-3	-5	
Makó	.		0	-4	-6	
Szeged	. =		1	-3	-4	0
Szentes	.		2	-3	-6	
Borsodnádasd	ny *	1	-2	-7	-11	
Függöd	. ⌴	folt	-1	-5	-8	
Hidasnémeti	.		-2	-6	-7	
Jósvafő	.	3	-3	-6	-8	0
Lillafüred	-	-	-	-	-	
Miskolc	ny * ≡	2	-2	-7	-9	0
Putnok	.	1	-2	-6	-6	
Sárospatak	. V		-2	-6	-9	0
Szendrőlád	. ≡	3	-2	-8	-8	
Tokaj	.		-3	-6	-6	
Kisvárda	. V		0	-8	-9	1
Mátészalka	. V		-1	-8	-9	
Nyíregyháza	ny * =	lepel	-2	-8	-10	0
Nyírlugos	. ⌴		-2	-7	-9	
Pátyod	.		1	-9	-11	
Tiszabecs	. V		0	-10	-12	
Vásárosnamény	. ⌴		-1	-8	-9	
Záhony	.		0	-8	-9	
Berettyóújfalu	. ⌴		1	-4	-5	
Debrecen	. =		0	-6	-6	0
Hajdúdorog	-	-	-	-	-	
Hortobágy	-	-	-	-	-	
Körösszakál	. V		1	-5	-6	
Polgár	ny *		-2	-5	-6	
Békéscsaba	. =		0	-5	-6	0
Mezőhegyes	ny *		0	-5	-8	0
Orosháza	ny * V		0	-5	-6	0
Szarvas	ny *		0	-5	-6	0
Szeghalom	-	-	-	-	-	

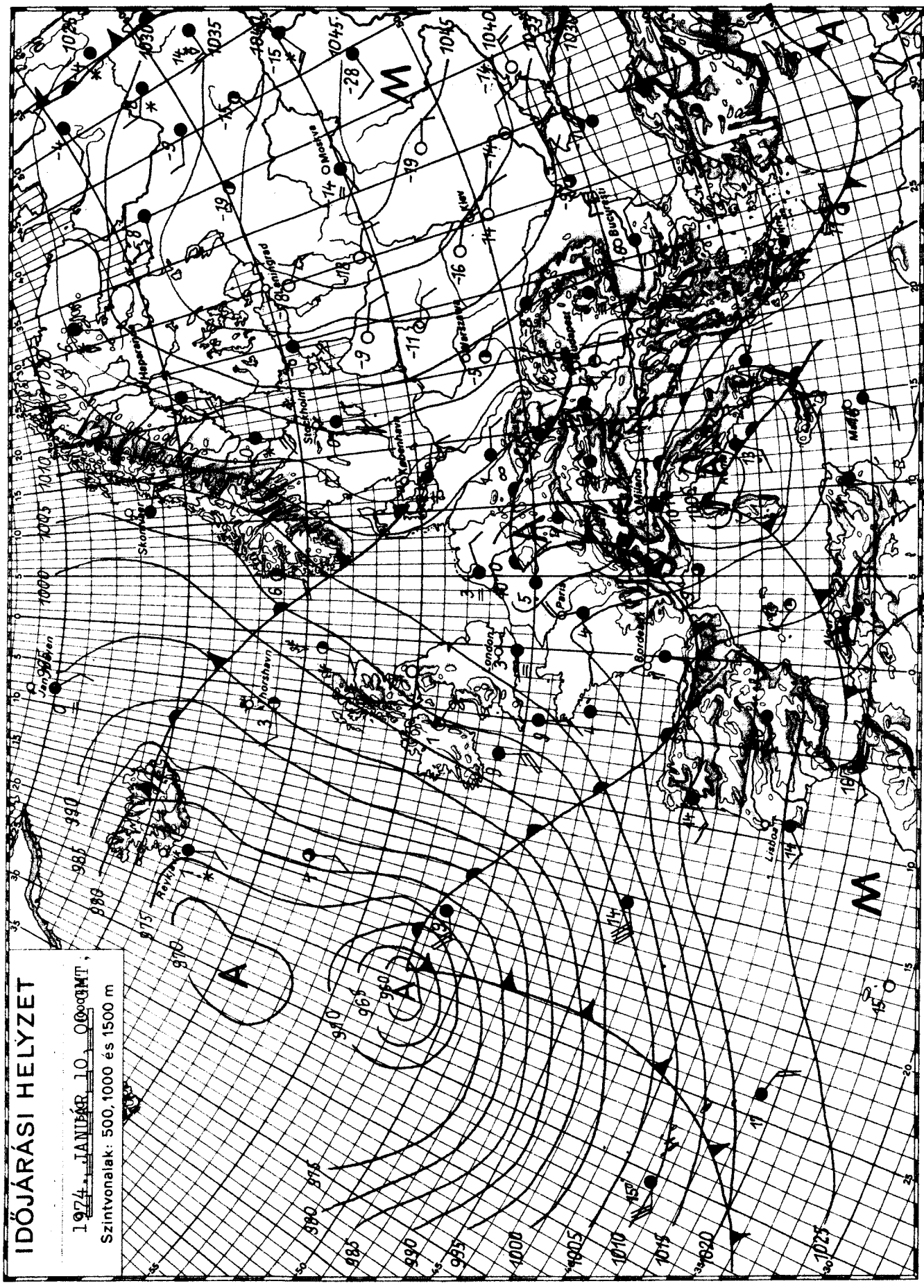

KIADJA: ORSZÁGOS METEOROLÓGIAI SZOLGÁLAT

Készíti: Központi Előrejelző Intézet Előrejelző Osztálya — T.: — Megjelenik naponként —

Évi előfizetési díja: 720,—Ft — Megrendelhető: 1024 Budapest, II., Kitaibel Pál u. 1. Telefon: 353-500,

Kiadásért felel: az OMSZ elnöke — Szerkesztésért felel: a KEI igazgatója

OFFSET

IDŐJÁRÁSI NAPIJELENTÉS

ЕЖЕДНЕВНЫЙ МЕТЕОРОЛОГИЧЕСКИЙ БЮЛЛЕТЕНЬ • DAILY WEATHER REPORT
BULLETIN QUOTIDIEN DE TEMPS • TÄGLICHER WETTERBERICHT

87. évfolyam 11. szám + Budapest + 1974. január 11. péntek

Az időjárási helyzet és a várható időjárás:

Az Atlanti-óceánon elhelyezkedő nagy kiterjedésü alacsony nyomású légköri képződmény keleti oldalán továbbra is igen enyhe, nedves levegő áramlik szárazföldünk nyugati részei fölé. Hatására Nyugat-Európában és Norvégia nyugati partjain sokfelé esik az eső. A Brit-szigeteken éjszaka zivatarok is keletkeztek. Ezzel szemben a Szovjetunió európai területén folytatódik az igen hideg téli időjárás. Éjszaka minusz 20 foknál keményebb fagyok vannak és legtöbb helyen napközben sem emelkedik a hőmérséklet minusz 10 foknál magasabbra. A Kárpát-medencének és környékének időjárását a kelet, délkelet felől szivárgó hideg és a délnyugat felől érkező enyhe, nedves levegő együttes hatása alakitja ki.

Hazánkban csütörtökön az ország keleti részén felszakadozott a felhőzet és voltak helyek, ahol 3,5 órára a nap is kisütött. A nyugati országrészben egész nap borult volt az ég és többfelé keletkezett kisebb havazás, hószállingózás. A ma reggel 7 óráig lehullott csapadék mennyisége azonban sehol sem haladta meg az 1, 2 mm-t. A kevésbé felhős részeken +3, +4 fokos maximumok alakultak ki, máshol viszont napközben sem emelkedett a hőmérséklet minusz 2, plusz 1 foknál magasabbra. Az északkeleti országrészben ma hajnalban minusz 6, minusz 10 fokos fagyok voltak, máshol 0, minusz 5 fokra hült le hajnalra a levegő. Reggel 7 órakor Misinatetőn 7, a budapesti Szabadsághegyen 10, Kékestetőn 14, Galyatetőn 21 cm vastagságú hóréteget mértek. Délelőtt voltak helyek, ahol derült, máshol viszont erősen felhős volt az ég. Elszórtan kisebb havazás, hószállingózás keletkezett. 11 órakor 0 és minusz 4 fok közötti hőmérsékleteket mutattak a hőmérők.

Ma 12 órakor Budapesten a hőmérséklet -2 fok volt, a tengerszintre átszámitott légnyomás 772 mm, gyengén emelkedik.

Várható időjárás szombat estig:

A keleti országrészben változóan, máshol túlnyomóan felhős, párás idő.
Főként nyugaton és délen megismétlődő havazás.
Mérsékelt, napközben kissé megélénkülő délkeleti, déli szél.
A hőmérséklet alakulásában jelentős változás nem lesz.

Várható legalacsonyabb éjszakai hőmérséklet: északkeleten -6, -10, máshol -1, -6 fok között,
legmagasabb nappali hőmérséklet szombaton: 0 fok körül.

Kerényi Nárcisz s.k.

A hőmérséklet napi középértéke és eltérése a 100 évi átlagtól /Budapesten/:

1974. I. 10.: -0,7 C° +0,7 C°

1871 óta ezen a napon Budapesten előfordult

legmagasabb hőmérséklet: 13,6 C° /1921/,
legalacsonyabb hőmérséklet: -16,9 C° /1901/.

74.0071.

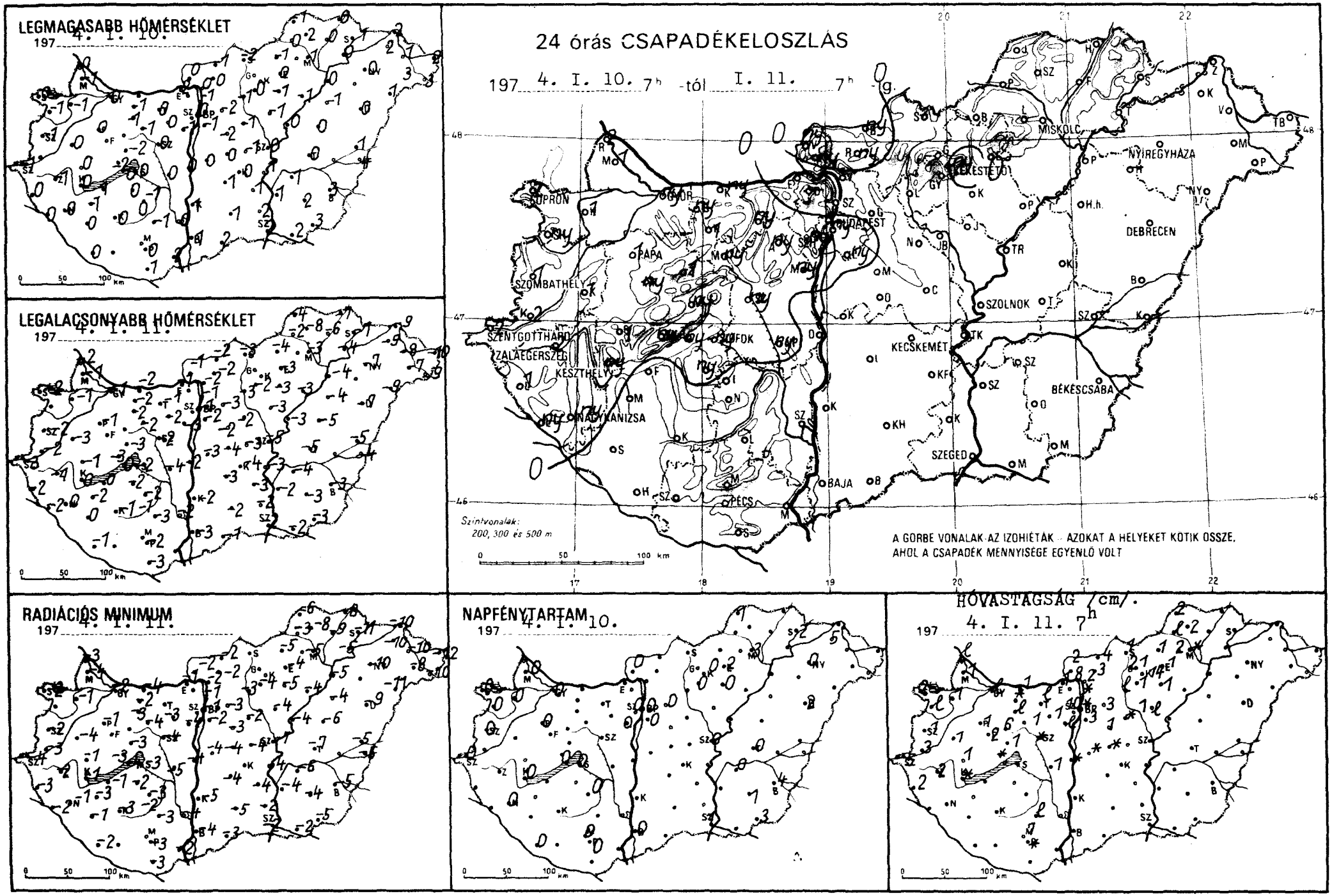
LEGMAGASABB HŐMÉRSÉKLET
197 4. I. 10.
LEGALACSONYABB HŐMÉRSÉKLET
197 4. I. 11.
24 órás CSAPADÉKELOSZLÁS
197 4. I. 10. 7h -tól I. 11. 7h -ig.
SOPRON
GYŐR
BUDAPEST
PÁPA
SZOMBATHELY
SZENTGOTTHÁRD
ZALAEGERSZEG
KESZTHELY
NAGYKANIZSA
SIÓFOK
KECSKEMÉT
BÉKÉSCSABA
SZOLNOK
MISKOLC
NYÍREGYHÁZA
DEBRECEN
SZEGED
BAJA
PÉCS
Szintvonalak: 200, 300 és 500 m
A GÖRBE VONALAK AZ IZOHIÉTÁK - AZOKAT A HELYEKET KÖTIK ÖSSZE, AHOL A CSAPADÉK MENNYISÉGE EGYENLŐ VOLT
RADIÁCIÓS MINIMUM
197 4. I. 11.
NAPFÉNYTARTAM
197 4. I. 10.
HÓVASTAGSÁG /cm/.
4. I. 11. 7h
197
0 50 100 km

	197 4.I.11. 07h -ig az utolsó 24 óra adatai					
	csapadék (mm)	hó cm	max. hőmérséklet	min. hőmérséklet	rad. min.	napos órák
Győr	ny * =	lepel	0	-1	-2	0
Kapuvár	1 *	1	-1	-1	-1	0
Mosonmagyaróvár	1 *	1	-1	-1	-4	0
Rajka	2 *	lepel	0	-2	-3	
Sopron	2 * =	2	0	-2	-2	0
Sopronhorpács	ny *	lepel	-1	-2	-2	0
Káld	1 *	1	0	-3	-4	
Körmend	2	3	-	-2	-3	
Szentgotthárd	2 * =	5	-1	-3	-4	0
Szombathely	1 * =	1	-1	-2	-2	0
Lenti	1 *	2	0	-2	-3	
Letenye	ny *		0	-2	-2	
Nagykanizsa	ny *		0	0	-1	0
Zalaegerszeg	2 * =	2	-1	-1	-2	
Farkasgyepű	ny *	2	-3	-3	-3	
Keszthely	ny *	folt	0	0	-1	0
Mencshely	ny *	folt	-2	-3	-3	0
Pápa	1 *	1	0	-1	-1	0
Sümeg	1 *	1	0	-1	-1	
Tihany	ny *		0	0	-4	
Veszprém	ny *	lepel	-2	-3	-3	
Zirc	1 * V	6	-3	-3	-4	
Fonyód	.		1	0	-1	
Homokszt. györgy	.		0	-1	-2	0
Kaposvár	.		0	-1	-3	
Marcali	.		-1	-2	-3	
Siófok	ny * =		0	-2	-3	0
Somogyszob	.		0	0	-1	
Tab	ny *		0	-2	-2	
Bábolna	ny *	folt	-1	-2	-2	
Esztergom	.	1	2	-1	-1	
Kisbér	1 * =	lepel	-1	-2	-3	
Komárom	ny *	1	-	-2	-4	
Tatabánya	ny *	lepel	0	-1	-	
Alcsútdoboz	ny *	1	0	-2	-3	
Dunaújváros	.	folt	0	-2	-4	
Martonvásár	ny *	lepel	-1	-3	-4	0
Mór	ny *	1	-1	-2	-4	
Nagyhörcsökp.	ny *	1	0	-4	-5	
Szabadbattyán	ny *	folt	0	-2	-4	
Iregszemcse	.		-1	-2	-3	0
Lengyel	.	lepel	-1	-3	-3	
Nagykónyi	.		0	-1	-2	
Szekszárd	.		0	-2	-4	
Misinatető	. V	7	-3	-4	-5	0
Mohács	.		2	-1	-2	
Pécs	.	folt	0	-2	-3	0
Siklós	. =		1	-3	-3	
Szigetvár	.					
Bp. Lőrinc	ny *	3	-1	-2	-2	0
Bp. Met. Int.	ny *	folt	0	-1	-1	0
Bp. Szab. hegy	ny *	10	-3	-5	-5	0
Cegléd	.		-1	-3	-4	
Dobogókő	-	-	-	-	-	
Gödöllő	.	3	-2	-3	-3	0
Királyrét	ny *	8	-1	-3	-3	
Monor	.	1	-2	-2	-3	
Nagykáta	.	folt	-1	-2	-2	
Örkény	.	folt	0	-4	-4	
Szentendre	.	folt	-1	-1	-1	

	197 4.I.11. 07h -ig az utolsó 24 óra adatai					
	csapadék (mm)	hó cm	max. hőmérséklet	min. hőmérséklet	rad. min.	napos órák
Vác	.	2	0	-2	-2	
Vámosmikola	ny *	2	0	-1	-2	0
Baja	.		1	-3	-4	0
Bácsalmás	.		2	-1	-3	
Izsák	.		1	-3	-4	
Kalocsa	.		1	-2	-5	
Kecskemét	. =		0	-4	-	-
Kiskunf. háza	.		1	-3	-4	
Kiskunhalas	.		1	-2	-5	
Kunszentmiklós	. V	folt	0	-3	-4	
Tiszakécske	.		1	-3	-4	
Balassagyarmat	ny *	4	-1	-2	-2	
Romhány	ny *	3	0	-2	-2	
Salgótarján	.	1	-2	-3	-	
Eger	.	1	0	-3	-4	2
Galyatető	.	21	-5	-8	-	
Gyöngyös	.	1	0	-2	-4	0
Kékestető	ny *	14	-5	-8	-11	0
Kompolt	.	1	-1	-3	-5	0
Lőrinci	.	lepel	-1	-3	-3	
Poroszló	.	-	-1	-3	-4	
Jászapáti	.	lepel	-1	-3	-4	
Jászberény	.	1	-1	-2	-2	
Karcag	.		0	-5	-6	
Szolnok	. =		0	-5	-7	0
Tiszaroff	.		0	-3	-4	
Túrkeve	.		0	-5	-7	0
Kistelek	.		2	-2	-2	
Makó	.		2	-2	-2	
Szeged	.		2	-2	-2	1
Szentes	.		1	-2	-4	
Borsodnádasd	.	1	-1	-4	-5	
Füged	. ⌴		0	-6	-9	
Hidasnémeti	.		0	-7	-8	
Jósvafő	.	2	-1	-4	-6	1
Lillafüred	.	2	-2	-5	-6	
Miskolc	. =	folt	1	-3	-5	3
Putnok	.	lepel	0	-2	-3	
Sárospatak	.		1	-7	-11	2
Szendrőlád	.	2	2	-8	-8	
Tokaj	.		0	-4	-5	
Kisvárda	. ⌴		2	-9	-10	5
Mátészalka	. V		3	-7	-8	
Nyíregyháza	.		0	-7	-10	0
Nyírlugos	.		1	-9	-11	
Pátyod	.		3	-9	-10	
Tiszabecs	. V		2	-10	-12	
Vásárosnamény	.		1	-8	-10	
Záhony	. V		2	-9	-10	
Berettyóújfalu	. ⌴		1	-5	-5	
Debrecen	. =		0	-7	-9	2
Hajdúdorog	-	-	-	-	-	
Hortobágy	.		-1	-4	-4	
Körösszakál	. V		4	-4	-5	
Polgár	.		0	-4	-5	
Békéscsaba	.		3	-3	-5	4
Mezőhegyes	.		3	-3	-5	3
Orosháza	.		2	-3	-4	1
Szarvas	.		1	-4	-6	0
Szeghalom	-	-	-	-	-	



KIADJA: ORSZÁGOS METEOROLÓGIAI SZOLGÁLAT

Készíti: Központi Előrejelző Intézet Előrejelző Osztálya — T.: — Megjelenik naponként —

Évi előfizetési díja: 720,—Ft — Megrendelhető: 1024 Budapest, II., Kitaibel Pál u. 1. Telefon: 353-500,

Kiadásért felel: az OMSZ elnöke — Szerkesztésért felel: a KEI igazgatója

OFFSET

IDŐJÁRÁSI NAPIJELENTÉS

ЕЖЕДНЕВНЫЙ МЕТЕОРОЛОГИЧЕСКИЙ БЮЛЛЕТЕНЬ • DAILY WEATHER REPORT
BULLETIN QUOTIDIEN DE TEMPS • TÄGLICHER WETTERBERICHT

87. évfolyam 12. szám + Budapest + 1974. január 12. szombat

Az időjárási helyzet és a várható időjárás:

Európa keleti részén derült, hideg idő van. Napközben a hőmérséklet legmagasabb értéke nem haladja meg a -7, -10 fokot, de Moszkva környékén és onnan keletre -14, -18 fokot sem ér el. Csapadék ezen a vidéken alig hullik, csupán északon vannak kisebb havazások. Nyugat- és Dél-Európában viszont az átlagosnál melegebb van, Ausztria és Svájc környékén 8, 10 fokkal magasabb a hőmérséklet a legutóbbi 12 év átlagánál. A Brit-szigeteken már napok óta igen erős, olykor viharos szél fúj és gyakran esik az eső. A két ellentétes hőmérsékletü területet elválasztó zónában - Kárpát-medence, német-lengyel síkság - találkozik a délkelet felől érkező hideg és a délnyugati irányból áramló meleg, nedves levegő. Az összeáramlás hatására Közép-Európának ezen a részén sokfelé havazik.

Hazánkban pénteken csak az ország délkeleti felében volt néhány órás napsütés. A nap folyamán a Dél-Dunántúl és Bács-Kiskun megye déli része kivételével többfelé volt megismétlődő havazás. A lehullott csapadék mennyisége csak az ország északkeleti részén érte el a 3, 6 mm-t. A hőmérséklet maximuma pénteken az ország nagy részén 0, +2, az északi részeken -2, 0 fok között volt. Szombaton reggel a hőmérsékleti mélypont általában -4, 0, egyes mélyfekvésü helyeken -6 fok közelében volt. Délelőtt Debrecen, Nyiregyháza környékén ujra gyengén havazott. A Dunántúl nyugati felén a köd sokfelé még 11 óráig sem oszlott fel. A hőmérséklet 11 órakor -2 és +2 fok között volt.

Ma 12 órakor Budapesten a hőmérséklet +1 fok volt, a tengerszintre átszámitott légnyomás 772 mm, alig változik.

Várható időjárás vasárnap estig:

Változóan felhős idő.
Legfeljebb futó havazás, hószállingózás.
Főként reggel és a délelőtti órákban köd.
Mérsékelt, időnként megélénkülő délkeleti, déli szél.
Várható legalacsonyabb éjszakai hőmérséklet: -1, -6, a kevésbé felhős helyeken -10 fok közelében,
legmagasabb nappali hőmérséklet vasárnap: 0, +4, a tartósan ködös helyeken 0 fok alatt.

Aigner Szilárd s.k.

A hőmérséklet napi középértéke és eltérése a 100 évi átlagtól /Budapesten/:

1974. I. 11.:	-0,7 C°	+0,6 C°

1871 óta ezen a napon Budapesten előfordult

legmagasabb hőmérséklet: 13,6 C° /1903/,
legalacsonyabb hőmérséklet: -14,5 C° /1940/.

74.0075.

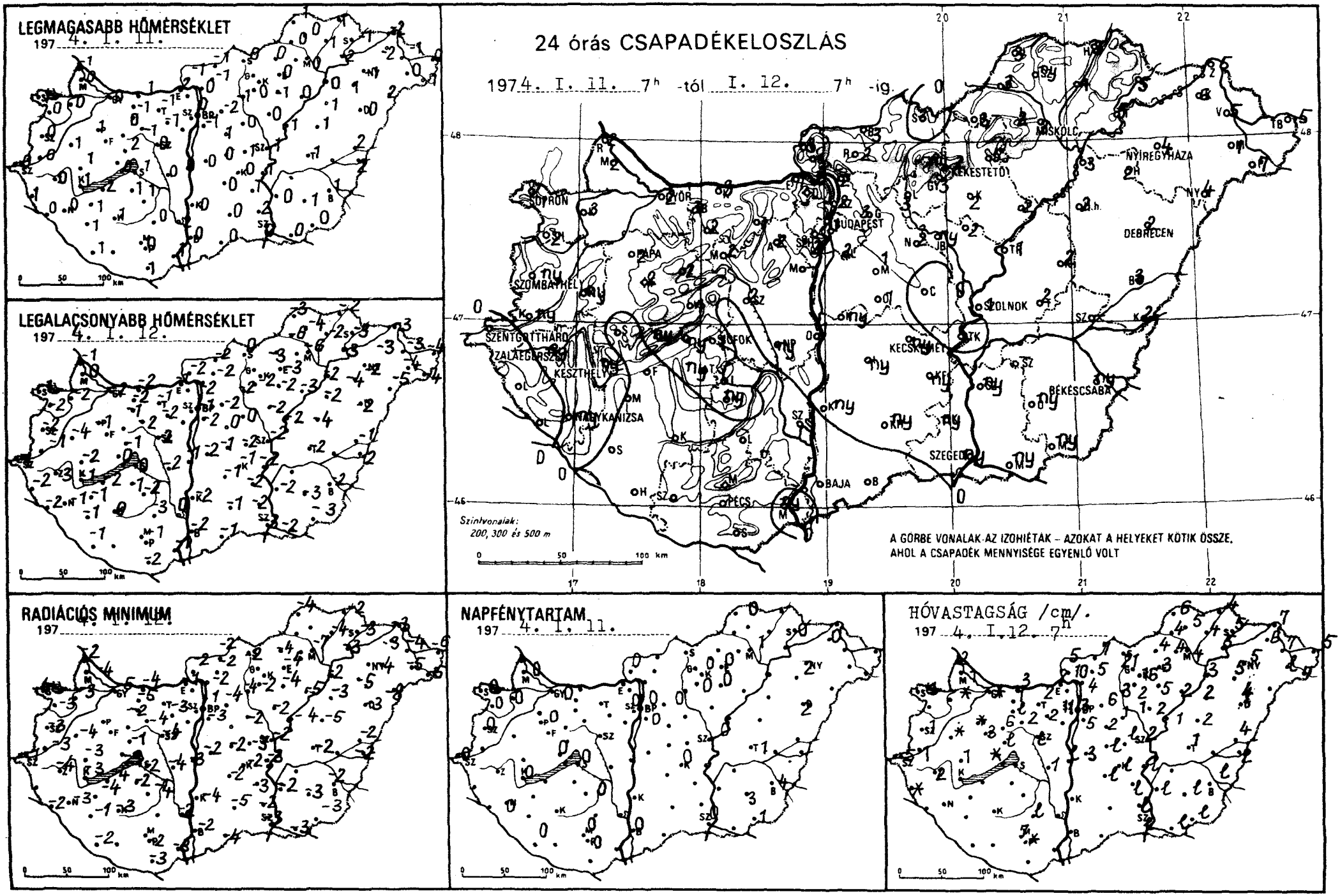
LEGMAGASABB HŐMÉRSÉKLET
197 4. I. 11.
LEGALACSONYABB HŐMÉRSÉKLET
197 4. I. 12.
24 órás CSAPADÉKELOSZLÁS
1974. I. 11. 7h -tól I. 12. 7h -ig
Szintvonalak:
200, 300 és 500 m
A GÖRBE VONALAK AZ IZOHIÉTÁK – AZOKAT A HELYEKET KÖTIK ÖSSZE,
AHOL A CSAPADÉK MENNYISÉGE EGYENLŐ VOLT
RADIÁCIÓS MINIMUM
197 4. I. 12.
NAPFÉNYTARTAM
197 4. I. 11.
HÓVASTAGSÁG /cm/.
197 4. I. 12. 7h
0 50 100 km

	1974.1.12. 07h -ig az utolsó 24 óra adatai					
	csapadék (mm)	hó cm	max. hőmérséklet	min. hőmérséklet	rad. min.	napos órák
Győr	2 * =	folt	0	-2	-5	0
Kapuvár	3	folt	0	-2	-3	0
Mosonmagyaróvár	2 *	1	0	0	-4	0
Rajka	2 *	2	-1	-1	-2	
Sopron	1 * , =	1	1	-1	-4	0
Sopronhorpács	2 * ~ =		0	-2	-3	0
Káld	ny *	folt	1	-4	-4	
Körmend	ny * =	1	0	-1	-3	
Szentgotthárd	. * =	5	0	-1	-1	0
Szombathely	ny V * ,	1	0	-2	-3	0
Lenti	. =	folt	1	-2	-	
Letenye	.		0	-2	-2	
Nagykanizsa	ny *		0	-1	-3	0
Zalaegerszeg	ny *	2	0	-3	-4	
Farkasgyepű	2	3	-2	-3	-5	
Keszthely	ny * =		1	-1	-3	0
Mencshely	ny *	folt	-1	-2	-5	0
Pápa	2 *	folt	1	-1	-2	0
Sümeg	.	1	1	-2	-3	
Tihany	ny * *		0	0	-3	
Veszprém	1 *	lep.	2	-1	-1	
Zirc	2 *	6	-2	-2	-3	
Fonyód	.		2	-2	-4	
Homokszt. györgy	.		1	-1	-2	0
Kaposvár	.		1	0	-3	
Marcali	.		1	-1	-4	
Siófok	1 *		1	0	-2	0
Somogyszob	.		1	-1	-1	
Tab	ny *		1	-1	-2	
Bábolna	3 *	1	-1	-2	-5	
Esztergom	1 * =	2	2	-1	-1	
Kisbér	2 *	lep.	0	-1	-2	
Komárom	3 *	3	1	-2	-4	
Tatabánya	1 *	2	-1	-1	-	
Alcsútdoboz	2 * =	2	-1	-2	-3	
Dunaújváros	1 *	lep.	0	-1	-3	
Martonvásár	-	-	-	-	-	
Mór	2 *	2	-1	-2	-4	
Nagyhörcsökp.	ny *	1	0	-2	-4	
Szabadbattyán	2 * =	lep.	0	-2	-4	
Iregszemcse	.		1	-2	-4	0
Lengyel	. V	lep.	0	-3	-	
Nagykónyi	ny *		1	-3	-4	
Szekszárd	.		2	0	-2	
Misinatető	.	7	-3	-5	-6	0
Mohács	ny *		1	-1	-3	
Pécs	. =	folt	0	-1	-2	0
Siklós	.		1	-2	-3	
Szigetvár	. *					
Bp. Lőrinc	2 V *	5	-1	-2	-5	0
Bp. Met. Int.	1 *	3	0	-1	-1	0
Bp. Szab. hegy	2 *	11	-3	-4	-4	0
Cegléd	.	lep.	1	-2	-3	
Dobogókő	-	-	-	-	-	
Gödöllő	3 *	6	-2	-2	-4	0
Királyrét	3 *	10	-2	-3	-3	
Monor	1 *	2	1	0	-	
Nagykáta	2 * V	1	0	0	-2	
Őrkény	1 *	lep.	0	-1	-2	
Szentendre	2 *	-	-1	-1	-1	

	1974.1.12. 07h -ig az utolsó 24 óra adatai					
	csapadék (mm)	hó cm	max. hőmérséklet	min. hőmérséklet	rad. min.	napos órák
Vác	2 *	4	0	-2	-2	
Vámosmikola	3 *	5	-1	-2	-2	0
Baja	.		0	-2	-2	0
Bácsalmás	.		0	-1	-4	
Izsák	ny *	lep.	0	-1	-2	
Kalocsa	ny *		0	-2	-4	
Kecskemét	ny * =	lep.	0	-1	-2	0
Kiskunf. háza	ny *	lep.	1	-2	-3	
Kiskunhalas	ny *		0	-1	-5	
Kunszentmiklós	ny * *	3	0	-2	-2	
Tiszakécske	.	lep.	1	-2	-3	
Balassagyarmat	3 *	7	-1	-2	-2	
Romhány	2 *	5	-1	-2	-2	
Salgótarján	. V	-	0	0	-2	
Eger	5 *	3	0	-3	-4	0
Galyatető	ny *	21	-4	-7	-	
Gyöngyös	3 *	2	0	-2	-2	0
Kékestető	2 *	16	-6	-8	-8	0
Kompolt	2 *	5	-1	-2	-4	0
Lőrinci	3 *	3	-1	-2	-4	
Poroszló	2 *	2	0	-3	-5	
Jászapáti	2 *	2	0	-2	-2	
Jászberény	ny *	1	0	-2	-2	
Karcag	2 *	2	1	-4	-5	
Szolnok	1 * =	2	1	-2	-2	0
Tiszaroff	1 *	1	1	-2	-4	
Túrkeve	2 *	1	1	-2	-2	1
Kistelek	ny *	lep.	2	-2	-2	
Makó	ny *	lep.	0	-2	-3	
Szeged	ny *	lep.	0	-3	-3	0
Szentes	ny *	lep.	0	-2	-2	
Borsodnádasd	3 *	4	0	-3	-4	
Fügöd	4 *	4	1	-2	-4	
Hidasnémeti	3 *	4	1	-2	-2	
Jósvafő	3 *	6	-1	-3	-4	0
Lillafüred	2 *	4	0	-7	-10	
Miskolc	3 * =	4	0	-6	-7	1
Putnok	3 *	4	0	-6	-	
Sárospatak	5 *	5	-1	-3	-3	0
Szendrőlád	ny * =	5	0	-4	-	
Tokaj	5 *	5	-2	-3	-3	
Kisvárda	6 *	6	-2	-3	-3	0
Mátészalka	1 *	lep.	0	-4	-5	
Nyiregyháza	4 *	5	-1	-2	-4	2
Nyírlugos	4 *	-	2	-5	-8	
Pátyod	7	7	1	-4	-5	
Tiszabecs	5 *	5	0	-4	-6	
Vásárosnamény	5 *	7	-1	-3	-4	
Záhony	5 *	7	-2	-3	-3	
Berettyóújfalu	3 *	4	2	-1	-2	
Debrecen	2 *	4	0	-2	-3	2
Hajdúdorog	2 *	5	1	-4	-5	
Hortobágy	2 *	2	1	-2	-3	
Körösszakál	2 *	2	2	-2	-2	
Polgár	3 *	3	0	-2	-2	
Békéscsaba	ny	lep.	1	-2	-2	4
Mezőhegyes	ny *	lep.	0	-3	-3	1
Orosháza	ny *	lep.	1	-3	-3	3
Szarvas	-	-	-	-	-	-
Szeghalom	-	-	-	-	-	

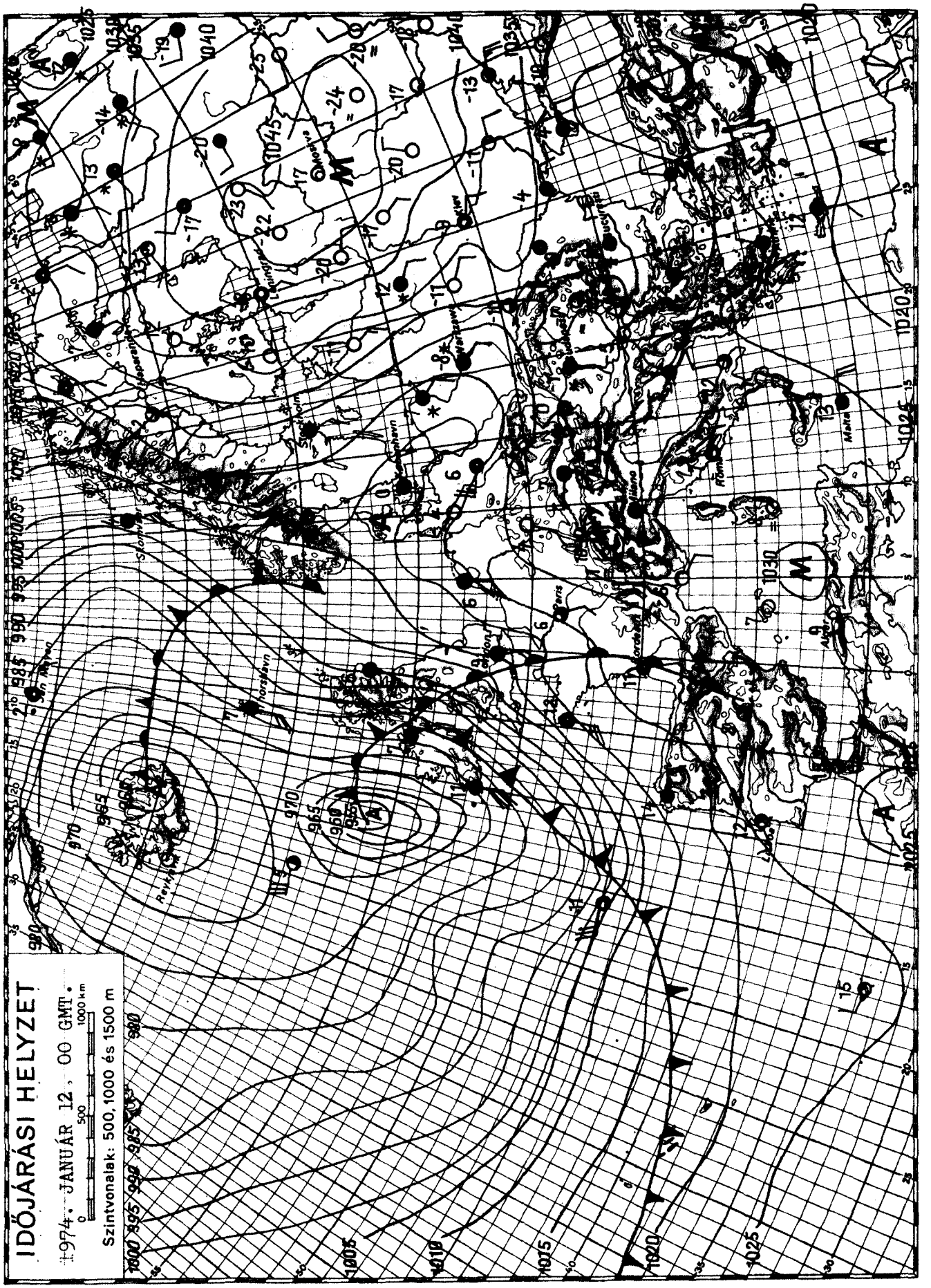

KIADJA: ORSZÁGOS METEOROLÓGIAI SZOLGÁLAT

Készíti: Központi Előrejelző Intézet Előrejelző Osztálya — T.: — Megjelenik naponként —

Évi előfizetési díja: 720,—Ft — Megrendelhető: 1024 Budapest, II., Kitaibel Pál u. 1. Telefon: 353-500,

Kiadásért felel: az OMSZ elnöke — Szerkesztésért felel: a KEI igazgatója

OFFSET

IDŐJÁRÁSI NAPIJELENTÉS

ЕЖЕДНЕВНЫЙ МЕТЕОРОЛОГИЧЕСКИЙ БЮЛЛЕТЕНЬ · DAILY WEATHER REPORT
BULLETIN QUOTIDIEN DE TEMPS · TÄGLICHER WETTERBERICHT

87. évfolyam 13. szám + Budapest + 1974. január 13. vasárnap

Az időjárási helyzet és a várható időjárás:

Az Atlanti-óceán fölött több középponttal hatalmas kiterjedésü, un. mérsékelt égövi ciklon helyezkedik el. Ennek keleti oldalán enyhe, nedves óceáni levegő áramlik Nyugat- és Északnyugat-Európa fölé. Hatására a Brit-szigeteken esők, záporok vannak, helyenként viharos szelek fujnak. Az enyhe levegő jelenlétére utal Nyugat-Európában a legutóbbi 12 év átlagát magasan - 6, 10 fokkal - meghaladó nappali felmelegedés, valamint az Alpok térségében, az Appennin-félsziget északi részén és a Kárpát-medencében sokfelé kialakult reggeli köd. A hideg levegő hatása egyre kisebb területre terjed ki, már csak a Szovjetunió európai területének középső része hidegebb egy-két fokkal az évszaknak megfelelőnél. Hajnalban itt még többfelé -20 fok alá süllyed a hőmérséklet, amely néhány helyen napközben sem emelkedik -10 fok fölé. Az elkövetkező 36 órában az enyhe levegő további terjeszkedése várható, igy a Kárpát-medence időjárását is az enyhe levegő határozza meg.

Hazánkban szombaton néhány tartósan ködös hely kivételével a nyugati országrészben általában 2, 7 órán át sütött a nap. A tartós napsütés hatására a Dunántul délnyugati részén 3, 9 fokig emelkedett a hőmérséklet. Ezzel szemben a tartósan ködös helyeken, valamint az egész nap borult Tiszántulon a hőmérséklet csucsértéke a fagypont közelében, vagy kevéssel alatta maradt. Jelentős mennyiségü csapadék nem hullott, csupán néhány helyről jelentettek ködszitálást, az északkeleti országrészből pedig kisebb havazást. A legnagyobb csapadékmennyiséget, 3 mm-t Debrecenben mérték. Vasárnap hajnalra 0, -5 fokig hült le a levegő. A hajnali órákban több helyen alakult ki köd, amely néhány helyen még 11 órára sem oszlott fel. Csapadékot ködszitálás, ónos szitálás formájában a nyugati megyékben észleltek. A délkeleti, keleti országrész kivételével mindenütt borult maradt az ég, a hőmérséklet 11 órára +1, -4 fokig emelkedett.

Ma 12 órakor Budapesten a hőmérséklet -1 fok volt, a tengerszintre átszámitott légnyomás 774 mm, változatlan.

Várható időjárás hétfő estig:

Tulnyomóan felhős, párás, néhány helyen napközben is ködös idő, szórványosan ónos szitálással, ködszitálással.
Gyenge, napközben helyenként kissé megélénkülő délkeleti szél.

Várható legalacsonyabb éjszakai hőmérséklet 0, -5,
a legmagasabb nappali hőmérséklet hétfőn -1, +4 fok között.

Rábai Attila s.k.

A hőmérséklet napi középértéke és eltérése a 100 évi átlagtól /Budapesten/:

1974. I. 12.: 2,1 C° +3,6 C°

1871 óta ezen a napon Budapesten előfordult

legmagasabb hőmérséklet: 11,8 C° /1920/,
legalacsonyabb hőmérséklet: -16,7 C° /1893/.

74.0076.

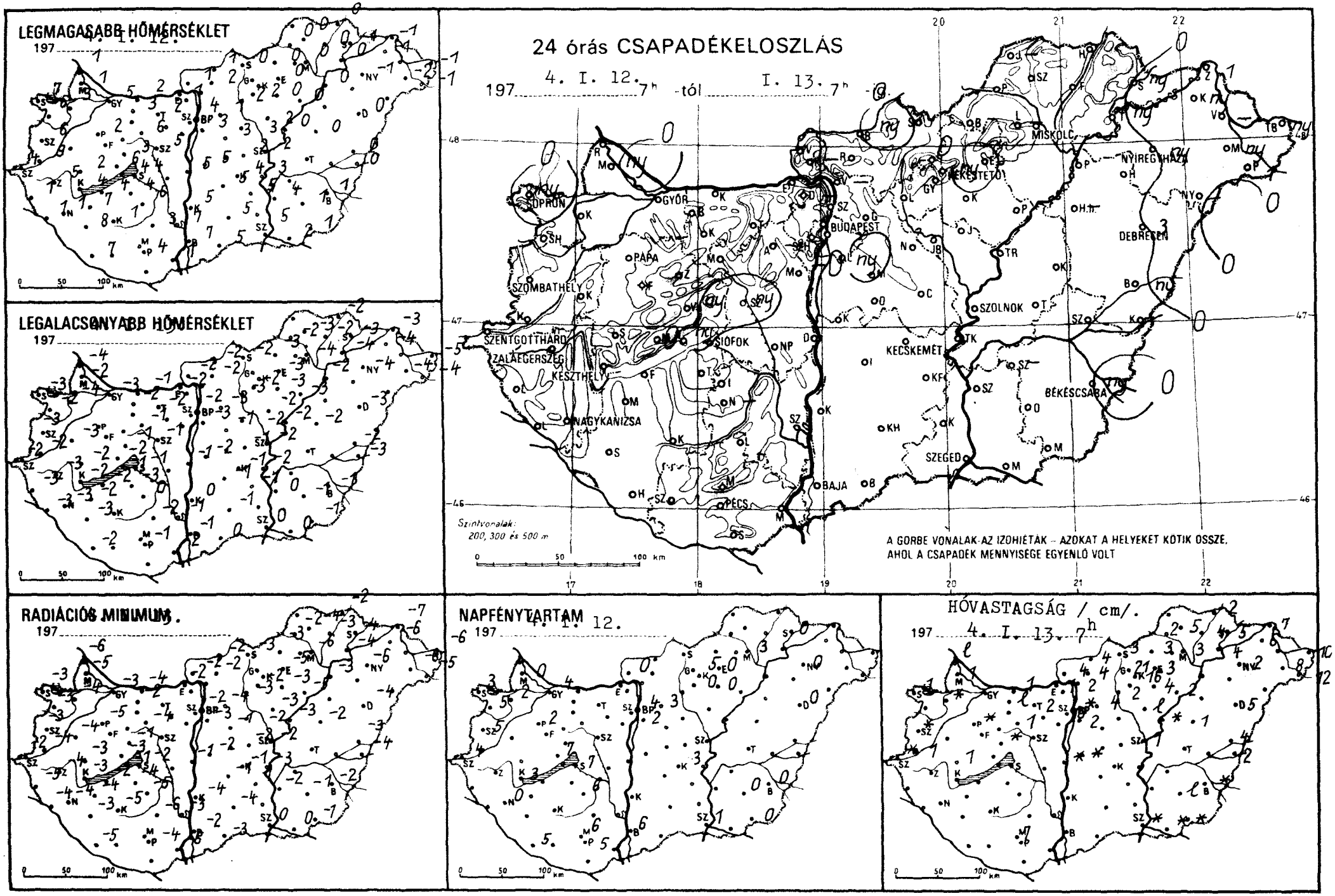
LEGMAGASABB HŐMÉRSÉKLET
197 4. I. 12.
LEGALACSONYABB HŐMÉRSÉKLET
197
24 órás CSAPADÉKELOSZLÁS
197 4. I. 12. 7h -tól I. 13. 7h -ig
Szintvonalak: 200, 300 és 500 m
A GÖRBE VONALAK AZ IZOHIÉTÁK – AZOKAT A HELYEKET KÖTIK ÖSSZE, AHOL A CSAPADÉK MENNYISÉGE EGYENLŐ VOLT
RADIÁCIÓS MINIMUM
197
NAPFÉNYTARTAM
197 4. I. 12.
HÓVASTAGSÁG / cm/.
197 4. I. 13. 7h
0 50 100 km

	1974. I. 13. 07 h -ig az utolsó 24 óra adatai					
	csapadék (mm)	hó cm	max. hőmérséklet	min. hőmérséklet	rad. min.	napos órák
Győr	•		5	−3	−3	4
Kapuvár	•=	folt	3	−4	−4	2
Mosonmagyaróvár	ny, =	1	1	−2	−5	0
Rajka	•	lepel	1	−4	−6	
Sopron	ny, =	1	7	−3	−3	3
Sopronhorpács	•=		6	−2	−3	5
Káld	•		4	−3	−4	
Körmend	•=	1	9	−2	−4	
Szentgotthárd	•=	folt	4	−2	−2	4
Szombathely	•=	folt	6	−3	−3	5
Lenti	•=		1	−3	−5	
Letenye	•		1	−3	−4	
Nagykanizsa	•=		1	−3	−4	0
Zalaegerszeg	•=		5	−3	−4	
Farkasgyepű	—	—	—	—	—	
Keszthely	•		4	−2	−3	3
Mencshely	•=		6	−2	−3	7
Pápa	•=	folt	2	−5	−5	2
Sümeg	•=	1	2	−2	−3	
Tihany	ny, =		4	−1	−1	
Veszprém	ny, =	folt	3	−1	−1	
Zirc	—	—	—	—	—	
Fonyód	•		4	−2	−2	
Homokszt. györgy	•=		7	−2	−5	5
Kaposvár	•⊔		1	−3	−5	
Marcali	•= ⊔		7	−2	−4	
Siófok	•		4	−1	−2	7
Somogyszob	•=		8	−3	−3	
Tab	•		4	−3	−4	
Bábolna	•	lepel	3	−2	−2	
Esztergom	•=	1	1	−2	−2	
Kisbér	—	—	—	—	—	
Komárom	•	1	2	−1	−4	
Tatabánya	•=	2	2	−2	—	
Alcsútdoboz	—	—	—	—	—	
Dunaújváros	•=	folt	5	−1	−1	
Martonvásár	—	—	—	—	—	—
Mór	•=	1	6	−1	−4	
Nagyhörcsökp.	—		—	—	—	
Szabadbattyán	ny, =		5	−1	−3	
Iregszemcse	•=		6	0	−5	6
Lengyel	•		3	−2	−6	
Nagykónyi	—	—	—	—	—	
Szekszárd	•=		7	−1	−3	
Misinatető	•=	7	2	−2	−4	6
Mohács	•		1	−2	−6	
Pécs	•		4	−1	−4	5
Siklós	—	—	—	—	—	
Szigetvár	•					
Bp. Lőrinc	ny, =	2	3	−3	−3	2
Bp. Met. Int.	•=	folt	4	−2	−2	4
Bp. Szab. hegy	•=	10	1	−4	−4	4
Cegléd	•		2	−1	−2	
Dobogókő	—	—	—	—	—	
Gödöllő	•=	4	1	−3	−4	3
Királyrét	—	—	—	—	—	
Monor	•=	1	3	−1	−1	
Nagykáta	—	—	—	—	—	
Őrkény	—	—	—	—	—	
Szentendre	•=	2	4	−2	−2	

	1974. I. 13. 07 h -ig az utolsó 24 óra adatai					
	csapadék (mm)	hó cm	max. hőmérséklet	min. hőmérséklet	rad. min.	napos órák
Vác	—		—	—	—	
Vámosmikola	•=	4	1	−2	−2	0
Baja	•		7	−1	−2	6
Bácsalmás	•=		5	0	−3	
Izsák	•		5	−1	−1	
Kalocsa	•		5	0	−4	
Kecskemét	•=		4	−1	−1	3
Kiskunf. háza	•=		5	−1	−1	
Kiskunhalas	•		5	−1	−4	
Kunszentmiklós	•	folt	5	−2	−2	
Tiszakécske	•		3	−2	−3	
Balassagyarmat	ny,	4	1	−2	−2	
Romhany	•	4	2	−2	−2	
Salgótarján	•	3	0	−2	−3	
Eger	•	3	0	−3	−5	0
Galyatető	•	21	−1	−4	—	
Gyöngyös	•=		2	−2	−2	0
Kékestető	ny*=	16	−1	−4	−7	5
Kompolt	•=	4	0	−3	−3	0
Lőrinci	•=	2	2	−3	−3	
Poroszló	•	2	0	−3	−5	
Jászapáti	•=	lepel	2	−2	−3	
Jászbereny	•	1	3	−2	−2	
Karcag	•	1	0	−2	−2	
Szolnok	•=	1	2	−2	−2	1
Tiszaroff	•	folt	0	−2	−3	
Törökeve	—	—	—	—	—	—
Kistelek	—	—	—	—	—	—
Makó	•	folt	2	0	0	
Szeged	•=	folt	5	0	0	1
Szentes	•		4	0	−2	
Borsodnádasd	•=	3	0	−3	−3	
Füged	•	4	0	−2	−3	
Hidasnémeti	•	2	0	−2	−2	
Jósvafő	—	—	—	—	—	—
Lillafüred	—	—	—	—	—	
Miskolc	•	3	0	−4	−6	3
Putnok	•	2	0	−2	−2	
Sárospatak	ny*=	5	−1	−3	−4	0
Szendrőlád	•=	5	0	−3	−4	
Tokaj	ny*=	4	0	−4	−4	
Kisvárda	ny*=	6	−1	−4	−6	0
Mátészalka	ny*=	8	−2	−4	−6	
Nyíregyháza	ny*=	2	−1	−4	−6	0
Nyírlugos	—	—	—	—	—	
Pátyod	1*	12	−1	−4	−5	
Tiszabecs	ny*=	10	−1	−5	−6	
Vásárosnamény	—	—	—	—	—	
Záhony	1*=	7	−1	−3	−7	
Berettyóújfalu	ny*=	4	0	−2	−3	
Debrecen	3*=	5	0	−3	−4	0
Hajdúdorog	—	—	—	—	—	
Hortobágy	—	—	—	—	—	
Körösszakál	•	2	0	−3	−4	
Polgár	•	2	0	−2	−3	
Békéscsaba	ny*=	folt	1	−1	−2	0
Mezőhegyes	•=	folt	1	−1	−1	0
Orosháza	•	lepel	1	−1	−1	0
Szarvas	—	—	—	—	—	
Szeghalom	—	—	—	—	—	

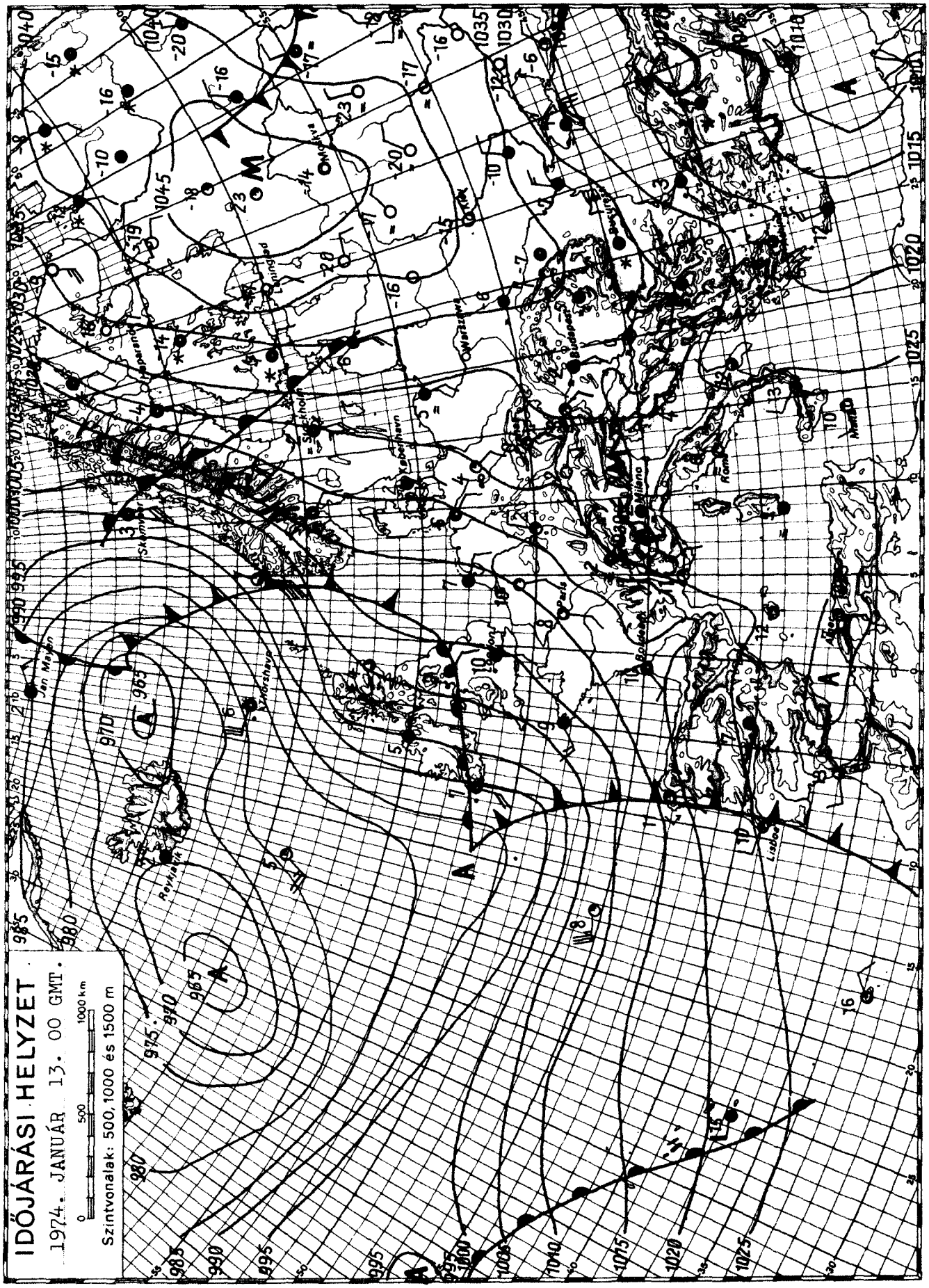

KIADJA: ORSZÁGOS METEOROLÓGIAI SZOLGÁLAT

Készíti: Központi Előrejelző Intézet Előrejelző Osztálya — T.: — Megjelenik naponként —

Évi előfizetési díja: 720,—Ft — Megrendelhető: 1024 Budapest, II., Kitaibel Pál u. 1. Telefon: 353-500,

Kiadásért felel: az OMSZ elnöke — Szerkesztésért felel: a KEI igazgatója

OFFSET

IDŐJÁRÁSI NAPIJELENTÉS

ЕЖЕДНЕВНЫЙ МЕТЕОРОЛОГИЧЕСКИЙ БЮЛЛЕТЕНЬ • DAILY WEATHER REPORT
BULLETIN QUOTIDIEN DE TEMPS • TÄGLICHER WETTERBERICHT

87. évfolyam 14. szám + Budapest + 1974. január 14. hétfő

Az időjárási helyzet és a várható időjárás:

Európa felett megkezdődött az időjárást alapjaiban irányitó nyomási rendszer lassú átalakulása. Az Atlanti-óceán felett már hosszabb ideje örvénylő, ismételten megújuló mérsékelt övi ciklon több magra szakadt és megkezdődött a feltöltődése. Ezzel egyidőben a Kelet-Európában derült, hideg időt okozó magas nyomású légköri képződmény délnyugati irányba kiterjeszkedett. Hatása alá került a Kárpát-medence és környéke is. Hétfőn hajnalban már Finnországtól Olaszország északi részéig, a Balkán-félsziget legnagyobb részén hideg, száraz az idő. A kontinens nyugati partvidékén viszont többfelé esik az eső, a Skandináv-félsziget nyugati felén a hó.

Hazánkban vasárnap az ország nyugati felén borult volt az ég, keleten viszont több órán át sütött a nap. Elszórtan jelentéktelen mennyiségü csapadékot észleltek. A hőmérséklet napközben általában minusz 2, plusz 2, az ország északkeleti részén minusz 5, minusz 2 fokig emelkedett. A keleti országrész felett a derült égbolt kedvezett az erős éjszakai lehülésnek, igy ott minusz 10, minusz 18 fokig süllyedt, máshol 0, minusz 9 fok volt a legalacsonyabb hőmérséklet. Hétfőn délelőtt néhány helyen tartós volt a köd, ezeken a helyeken 11 órakor is csak -4, -10 fokot mértek. Az ország többi részén ugyanakkor 0, -3 fok volt a hőmérséklet.

Ma 12 órakor Budapesten a hőmérséklet -5 fok volt, a tengerszintre átszámitott légnyomás 775 mm, változatlan.

Várható időjárás kedd estig:

Keleten derült idő, nyugaton időnként felszakadozó felhőzet, valószinüleg csapadék nélkül.
Többfelé, elsősorban hajnalban és reggel, köd.
Mérsékelt délkeleti szél.
Hideg idő.
Várható legalacsonyabb éjszakai hőmérséklet: általában -4, -9, északkeleten -10, -15 fok között, helyenként -15 fok alatt;
legmagasabb nappali hőmérséklet kedden: 0, -5 fok között, a tartósan ködös helyeken -7 fok alatt.

Aigner Szilárd s.k.

TÁVOLABBI KILÁTÁSOK PÉNTEK REGGELIG:

Felhős, párás, helyenként ködös idő, ködszitálással, hószállingózással.
A legalacsonyabb hajnali hőmérséklet -1, -6 fok között, keleten -10 fok körül.
A legmagasabb nappali hőmérséklet -3, +3 fok között.
Jelentős mennyiségü csapadék /legalább 5 mm/ az ország területének 10 százalékán várható.

TÁVELŐREJELZŐ OSZTÁLY

A hőmérséklet napi középértéke és eltérése a 100 évi átlagtól /Budapesten/:

1974. I. 13.: -1,2 C° +0,3 C°

1871 óta ezen a napon Budapesten előfordult

legmagasabb hőmérséklet: 15,0 C° /1920/,
legalacsonyabb hőmérséklet: -16,4 C° /1896/.

74.0077.

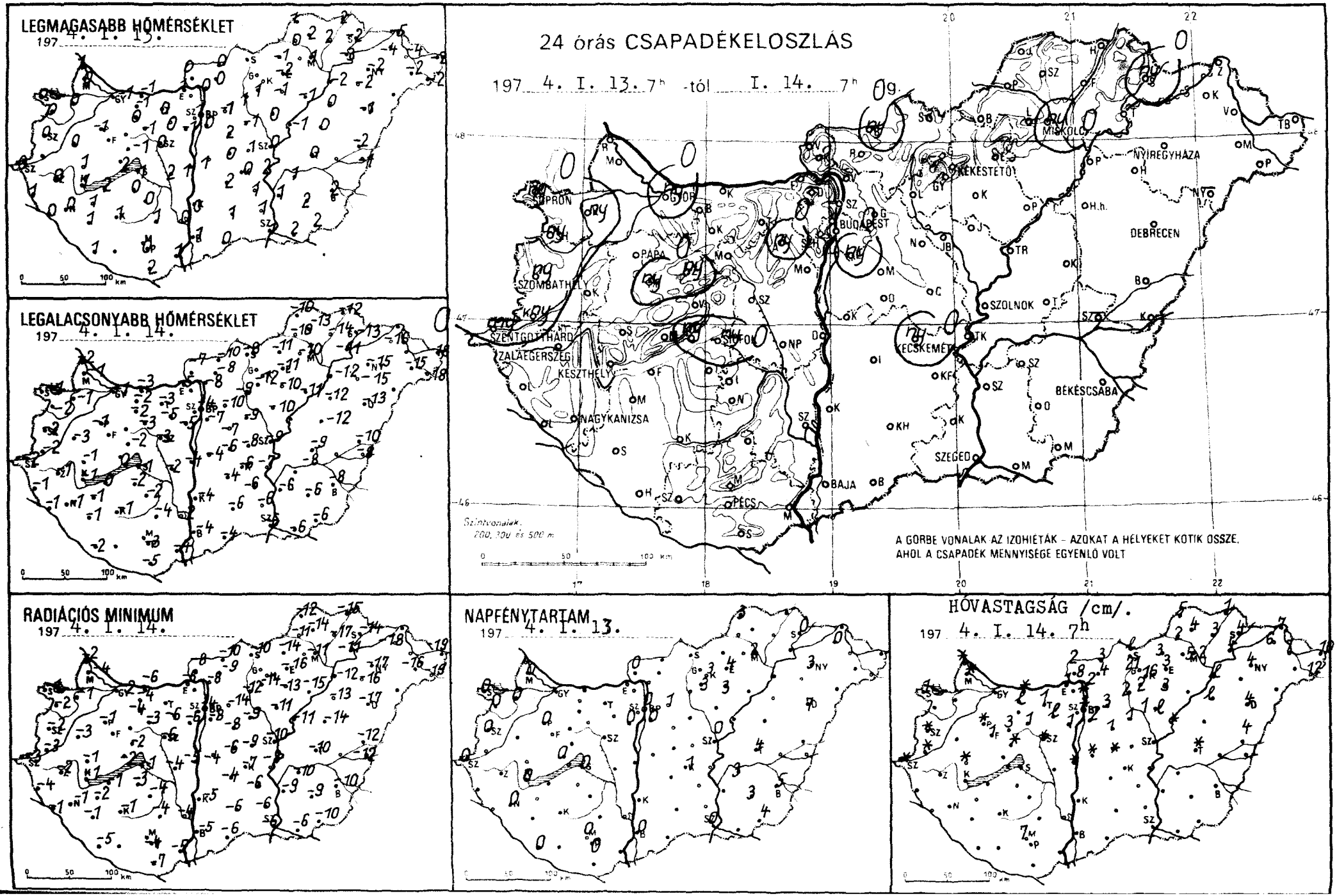
LEGMAGASABB HŐMÉRSÉKLET
197 4. I. 13.
LEGALACSONYABB HŐMÉRSÉKLET
197 4. I. 14.
RADIÁCIÓS MINIMUM
197 4. I. 14.
24 órás CSAPADÉKELOSZLÁS
197 4. I. 13. 7h -tól I. 14. 7h
Szintvonalak: 200, 300 és 500 m
A GÖRBE VONALAK AZ IZOHIÉTÁK - AZOKAT A HELYEKET KÖTIK ÖSSZE, AHOL A CSAPADÉK MENNYISÉGE EGYENLŐ VOLT
NAPFÉNYTARTAM
197 4. I. 13.
HÓVASTAGSÁG /cm/.
197 4. I. 14. 7h
0 50 100 km
SZOMBATHELY
KESZTHELY
NAGYKANIZSA
ZALAEGERSZEG
SZENTGOTTHÁRD
PÁPA
GYŐR
SOPRON
BUDAPEST
MISKOLC
NYÍREGYHÁZA
KÉKESTETŐ
DEBRECEN
SZOLNOK
KECSKEMÉT
BÉKÉSCSABA
SZEGED
BAJA
PÉCS

	1974.I.14. 07h -ig az utolsó 24 óra adatai					
	csapadék (mm)	hó cm	max. hőmérséklet	min. hőmérséklet	rad. min.	napos órák
Győr	ny ❟ =		-1	-1	-2	0
Kapuvár	ny =		0	-1	-1	0
Mosonmagyaróvár	.	folt	0	-1	-4	0
Rajka	.	folt	1	-2	-2	
Sopron	ny ❟ =		0	-1	-1	0
Sopronhorpács	ny ❟ ≡		0	-2	-2	0
Káld	.		0	-3	-3	
Kormend	ny ≡	folt	-	-2	-3	
Szentgotthárd	ny ❟ =	folt	0	-2	-3	0
Szombathely	ny ❟	folt	0	-2	-2	0
Lenti	.		1	-1	-4	
Letenye	.		0	-1	-1	
Nagykanizsa	. =		0	-1	-1	0
Zalaegerszeg	. ≡		0	-1	-2	
Farkasgyepű	ny ❟ ≡	1	-2	-3	-4	
Keszthely	. =		1	-1	-1	0
Mencshely	.		-2	-3	-3	0
Pápa	. ≡	folt	-1	-1	-1	0
Sümeg	.	folt	1	-1	-1	
Tihany	ny ❟ ≡		2	0	-2	
Veszprém	.	folt	-1	-2	-2	
Zirc	ny ❟ ⚥		-2	-4	-4	
Bonyod	.		2	0	-1	
Homokszt. györgy	. ≡		1	-2	-5	0
Kaposvár	.		1	-1	-1	
Marcali	.		1	-1	-2	
Siófok	ny ❟ =		1	-1	-1	0
Somogyszob	.		1	-1	-1	
Tab	.		0	-2	-3	
Bábolna	.	lep.	-1	-2	-4	
Esztergom	.	1	1	-5	-6	
Kisbér	. ⌴		0	-2	-4	
Komarom	.	folt	-1	-3	-6	
Tatabánya	.	1	0	-3	-	
Alcsútdoboz	ny ❟	lep.	0	-5	-6	
Dunaújváros	. ≡	folt	1	-4	-5	
Martonvásár	. ⚥	1	-1	-5	-6	0
Mór	. ≡	1	-1	-3	-3	
Nagyhörcsökp.	. ∀	folt	2	-2	-4	
Szabadbattyán	. ≡	folt	0	-3	-6	
Iregszemcse	. ≡		0	-2	-4	0
Lengyel	.		1	-4	-4	
Nagykónyi	.		-	-1	-3	
Szekszárd	.		0	-2	-4	
Misinatető	.	7	-2	-6	-8	0
Mohács	.		1	-4	-5	
Pecs	. ≡		0	-3	-4	0
Siklós	.		2	-5	-7	
Szigetvár	.					
Bp. Lőrinc	ny ✱ = ∀	2	0	-7	-8	0
Bp. Met. Int.	.	folt	1	-4	-4	0
Bp. Szab. hegy	.	10	-2	-6	-7	0
Cegléd	.		1	-8	-9	
Dobogókő	–	-	-	-	-	
Gödöllő	. ⚥	3	-1	-10	-14	1
Királyrét	.	8	-1	-13	-14	
Monor	. ∀	1	2	-7	-8	
Nagykáta	. ⚥	1	-1	-9	-9	
Örkény	. ⚥	folt	0	-6	-6	
Szentendre	.	folt	1	-5	-6	

	1974.I.14. 07h -ig az utolsó 24 óra adatai					
	csapadék (mm)	hó cm	max. hőmérséklet	min. hőmérséklet	rad. min.	napos órák
Vác	. ≡	2	0	-8	-8	
Vámosmikola	. ∀	2	0	-7	-8	0
Baja	. ≡		1	-4	-5	0
Bácsalmás	.		0	-4	-6	
Izsák	.		2	-4	-4	
Kalocsa	.		0	-4	-5	
Kecskemét	ny ✱ ⚥		0	-6	-7	1
Kiskunf. háza	. ⌴ ≡		1	-6	-6	
Kiskunhalas	.		1	-6	-6	
Kunszentmiklos	.	folt	1	-4	-4	
Tiszakécske	.		2	-7	-8	
Balassagyarmat	ny ❟ ⚥	3	0	-10	-10	
Romhány	. ⚥	4	0	-8	-9	
Salgótarján	. ∀	lep.	-	-8	-10	
Eger	.	3	-2	-11	-16	4
Galyatető	.	21	-1	-4	-	
Gyöngyös	. ∀	2	1	-12	-14	3
Kékestető	. ⚥	16	-3	-8	-10	3
Kompolt	.	3	-1	-10	-13	3
Lőrinci	. ⚥	2	1	-9	-12	
Poroszló	. ⌴ ∀	2	-1	-11	-15	
Jászapáti	. ∀	lep.	0	-10	-11	
Jászbereny	. ⚥	1	-	-11	-11	
Karcag	.	1	0	-12	-14	
Szolnok	. =		0	-9	-10	0
Tiszaroff	.	folt	-1	-10	-11	
Türkeve	. ∀	folt	0	-9	-10	4
Kistelek	. ⚥		1	-6	-6	
Makó	.		2	-6	-6	
Szeged	. =		1	-6	-6	0
Szentes	.		1	-6	-9	
Borsodnádasd	. ≡	3	-1	-11	-14	
Fügöd	. ∀	3	2	-14	-17	
Hidasnemeti	.	1	2	-12	-15	
Jósvafő	.	5	1	-10	-12	3
Lillafüred	.	5	-1	-11	-13	
Miskolc	ny ✱ ⚥	2	1	-10	-11	2
Putnok	. ∀	2	0	-10	-11	
Sarospatak	ny ❟ ⚥	4	-2	-13	-14	0
Szendrőlád	. ⚥	4	2	-13	-14	
Tokaj	. ∀	4	-3	-11	-11	
Kisvárda	. ⚥	6	-4	-16	-18	0
Mátészalka	. ∀	-	-2	-15	-16	
Nyiregyhaza	. ⚥	4	-2	-15	-17	3
Nyirlugos	–	–	–	–	–	
Pátyod	. ∀	12	-2	-18	-19	
Tiszabecs	. ∀	10	-2	-18	-19	
Vásárosnamény	.	7	-4	-	-	
Záhony	. ∀	7	-5	-	-	
Berettyóujfalu	.	4	-2	-10	-12	
Debrecen	. ⚥	4	-1	-13	-14	7
Hajdúdorog	.		-2	-15	-16	
Hortobágy	.	lep.	0	-12	-13	
Körösszakál	. ∀	1	-1	-8	-12	
Polgár	. ⚥	2	-2	-12	-12	
Békéscsaba	. =		2	-8	-10	5
Mezőhegyes	. ⌴		2	-6	-10	4
Orosháza	.		2	-6	-9	3
Szarvas	.		1	-8	-10	3
Szeghalom	–	–	–	–	–	

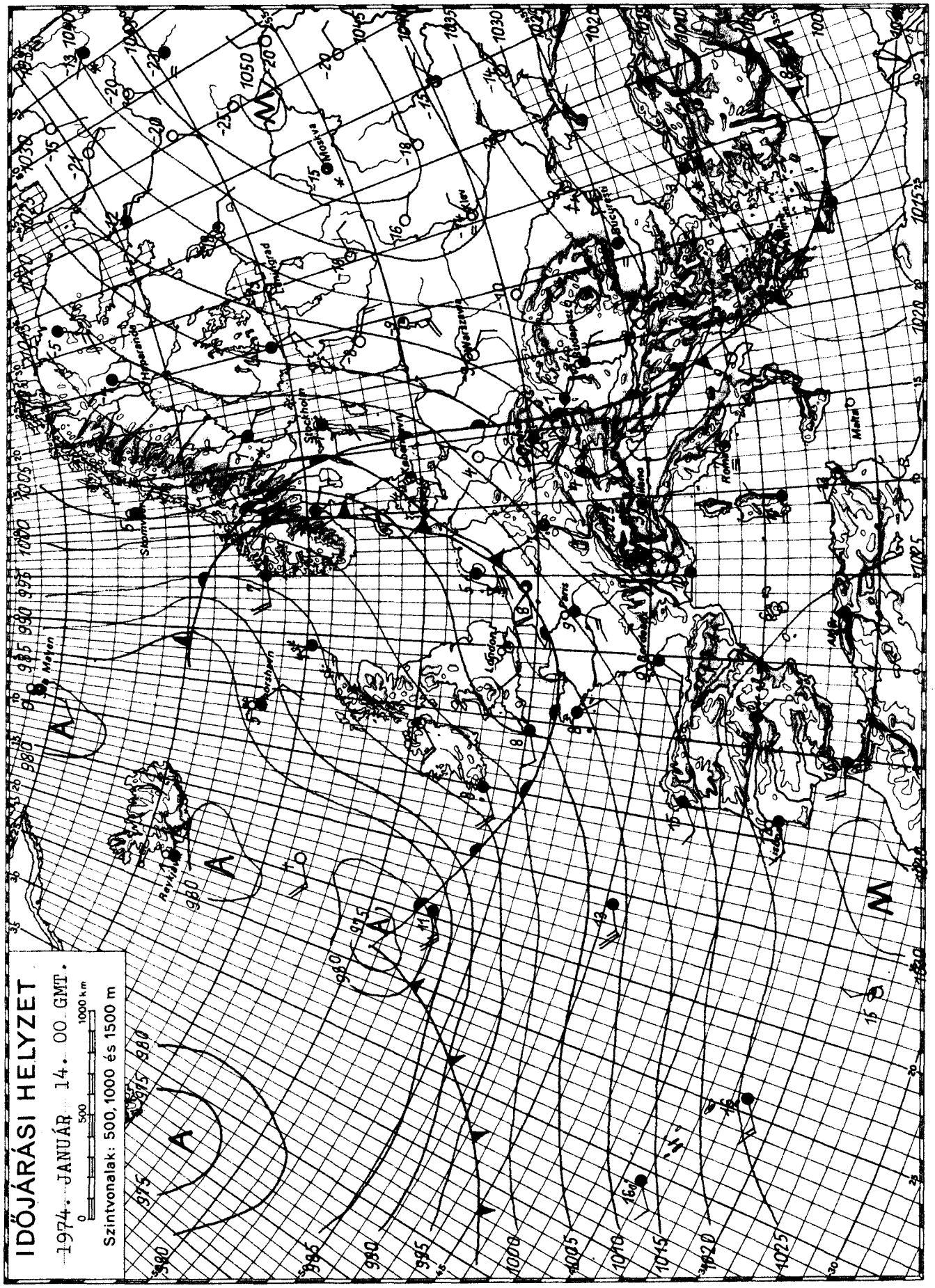

KIADJA: ORSZÁGOS METEOROLÓGIAI SZOLGÁLAT

Készíti: Központi Előrejelző Intézet Előrejelző Osztálya — T.: — Megjelenik naponként —

Évi előfizetési díja: 720,—Ft — Megrendelhető: 1024 Budapest, II., Kitaibel Pál u. 1. Telefon: 353-500,

Kiadásért felel: az OMSZ elnöke — Szerkesztésért felel: a KEI igazgatója

OFFSET

IDŐJÁRÁSI NAPIJELENTÉS

ЕЖЕДНЕВНЫЙ МЕТЕОРОЛОГИЧЕСКИЙ БЮЛЛЕТЕНЬ • DAILY WEATHER REPORT
BULLETIN QUOTIDIEN DE TEMPS • TÄGLICHER WETTERBERICHT

87. évfolyam 15. szám + Budapest + 1974. január 15. kedd

Az időjárási helyzet és a várható időjárás:

Az Atlanti-óceán térségéből származó enyhe, nedves levegő egymást követő hullámai áramlanak szárazföldünk északnyugati részei fölé. Hatásukra a Brit-szigeteken, Franciaországban, a Benelux-államokban és a Skandináv-félszigeten sokfelé esik az eső és a hőmérsékletek több fokkal magasabban alakulnak az évszaknak megfelelő értéknél. Ezzel szemben Európa délkeleti területein szokatlanul hideg időjárás alakult ki. Ma hajnalban még a Fekete-tenger partjain is minusz 20, minusz 22 fokos fagyok voltak. A Kárpát-medence időjárásának kialakitásában az elmult 24 óra alatt nagyobb szerepet kapott a kelet, délkelet felől érkező hideg levegő, igy hazánk legnagyobb részén hidegre fordult az idő.

Hazánkban hétfőn csak a déli megyékben és a magasabb hegyeken sütött ki 3, 7 órára a nap. Máshol borult idő volt és egy-két helyen szállingózott a hó. A tartósan ködös helyeken napközben sem mértek minusz 4- minusz 7 foknál magasabb hőmérsékletet, a napos részeken és a Dunántúlon viszont 0, +2 fokos maximumok alakultak ki. A nyugati határmegyékben ma hajnalra sem hült le a levegő minusz 1, minusz 3 foknál hidegebbre, az északkeleti megyékben ugyanekkor minusz 15, minusz 18 fokos fagyok is keletkeztek. Délelőtt voltak helyek, ahol felhőtlen, máshol viszont borult volt az ég. Néhány helyen a köd még 11 órára sem oszlott föl. A keleti megyékben 11 órakor is csak minusz 10, nyugaton ugyanekkor 0, minusz 1 fokot mutattak a hőmérők.

Ma 12 órakor Budapesten a hőmérséklet -5 fok volt, a tengerszintre átszámitott légnyomás 773 mm, alig változik.

Várható időjárás szerda estig:

Keleten változóan, máshol erősen felhős idő.
Inkább csak nyugaton néhány helyen, kisebb havazás, havas eső, ónos eső.
Mérsékelt, időnként megélénkülő déli szél.
Éjszaka és reggel többfelé köd, egy-két helyen zuzmaraképződés.
Várható legalacsonyabb éjszakai hőmérséklet: az ország nyugati részein -1, -5, máshol -6, -11, északkeleten helyenként még -15 fok közelében,
legmagasabb nappali hőmérséklet szerdán: általában +1, -3 fok között, a tartósan ködös részeken kevéssel -5 fok alatt.

Kerényi Nárcisz s.k.

A hőmérséklet napi középértéke és eltérése a 100 évi átlagtól /Budapesten/:

1974. I. 14.:	-3,1 C°	-1,8 C°

1871 óta ezen a napon Budapesten előfordult

legmagasabb hőmérséklet: 15,1 C° /1920/,
legalacsonyabb hőmérséklet: -18,8 C° /1893/.

74.0078.

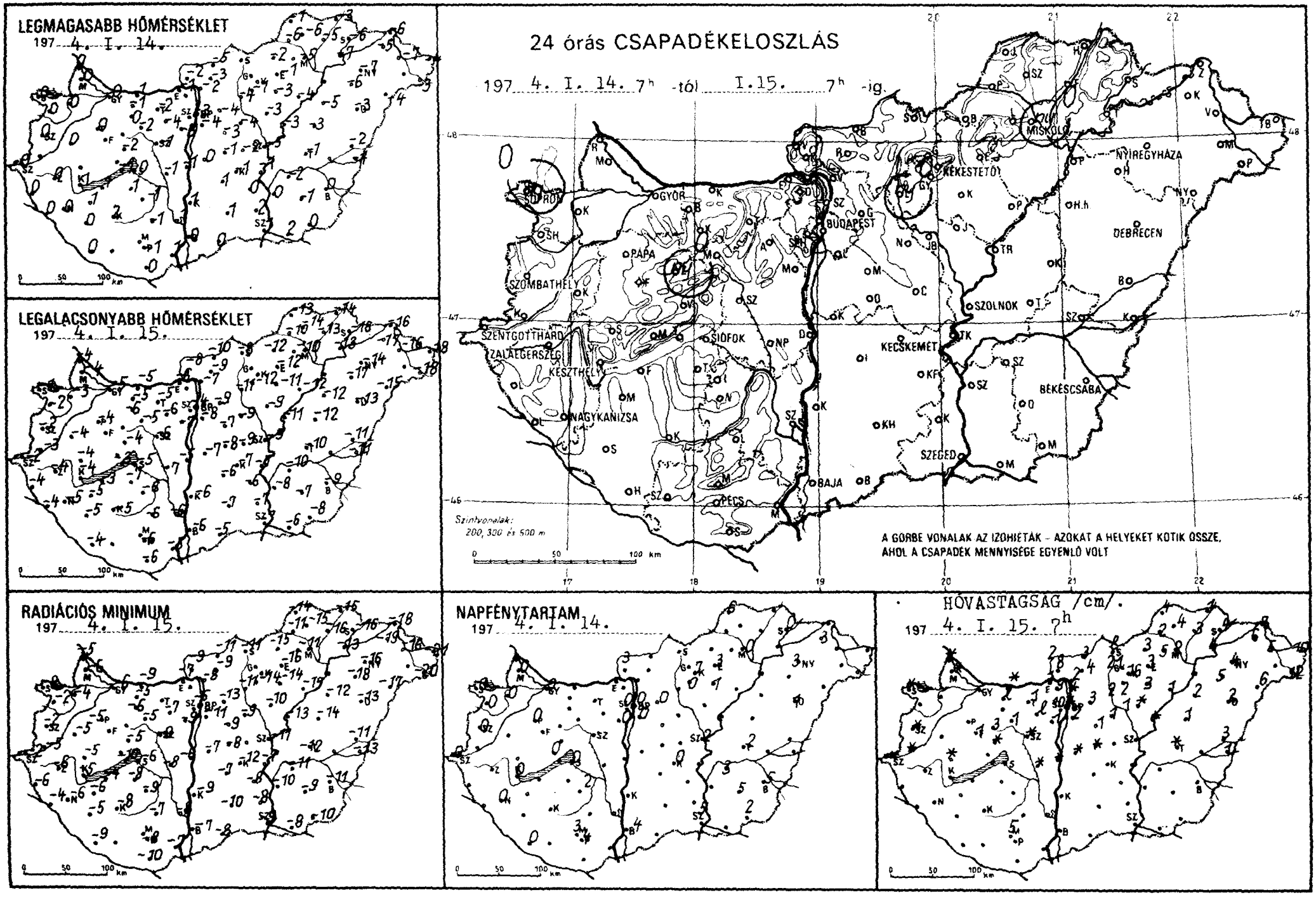
LEGMAGASABB HŐMÉRSÉKLET
197 4. I. 14.
LEGALACSONYABB HŐMÉRSÉKLET
197 4. I. 15.
24 órás CSAPADÉKELOSZLÁS
197 4. I. 14. 7h -tól I.15. 7h -ig.
Szintvonalak: 200, 300 és 500 m
A GÖRBE VONALAK AZ IZOHIÉTÁK – AZOKAT A HELYEKET KÖTIK ÖSSZE, AHOL A CSAPADÉK MENNYISÉGE EGYENLŐ VOLT
RADIÁCIÓS MINIMUM
197 4. I. 15.
NAPFÉNYTARTAM
197 4. I. 14.
HÓVASTAGSÁG /cm/.
197 4. I. 15. 7h
GYŐR
BUDAPEST
MISKOLC
NYÍREGYHÁZA
KEKESTETŐ
DEBRECEN
PAPA
SZOMBATHELY
SZENTGOTTHÁRD
ZALAEGERSZEG
KESZTHELY
SIÓFOK
KECSKEMÉT
SZOLNOK
BÉKÉSCSABA
NAGYKANIZSA
SZEGED
BAJA
PÉCS

	197 4.I.19. 07 h -ig az utolsó 24 óra adatai					
	csapadék (mm)	hó cm	max. hőmérséklet	min. hőmérséklet	rad. min.	napos órák
Győr	. ☿		0	-5	-6	0
Kapuvár	.		0	-3	-4	0
Mosonmagyaróvár	.	folt	0	-4	-6	0
Rajka	.	folt	0	-4	-5	
Sopron	ny * =	folt	0	-1	-2	0
Sopronhorpács	.		0	-2	-2	0
Káld	.		0	-4	-5	
Körmend	.	folt	-	-3	-5	
Szentgotthárd	.	folt	0	-2	-2	0
Szombathely	. =	folt	0	-2	-2	0
Lenti	.		0	-4	-6	
Letenye	. ≡		0	-4	-4	
Nagykanizsa	.		0	-5	-6	0
Zalaegerszeg	.		0	-4	-6	
Farkasgyepű	.	1	-2	-6	-6	
Keszthely	. =		1	-4	-5	0
Mencshely	. ☿		-2	-6	-7	0
Pápa	. =		0	-4	-5	0
Sümeg	.	folt	-	-4	-5	
Tihany	. ⌴ ☿		-1	-3	-10	
Veszprém	.	folt	-2	-4	-5	
Zirc	ny ; ☿	3	-2	-7	-11	
Fonyód	. V		1	-3	-4	
Homokszt. györgy	. ☿		0	-4	-9	0
Kaposvár	. ⌴		2	-5	-8	
Marcali	. ⌴		1	-5	-6	
Siófok	. ≡		0	-5	-6	0
Somogyszob	.		0	-5	-5	
Tab	.		1	-7	-8	
Bábolna	.	lep.	-1	-5	-5	
Esztergom	. ☿	1	-1	-6	-7	
Kisbér	. ≡		0	-6	-6	
Komárom	. ⌴	folt	1	-5	-9	
Tatabánya	. V	1	-2	-5	-	
Alcsútdoboz	. ≡	lep.	-4	-6	-7	
Dunaújváros	. ☿	folt	-1	-5	-6	
Martonvásár	. ☿	1	-3	-7	-9	0
Mór	. ≡	1	-2	-5	-5	
Nagyhörcsökp.	. V	folt	-1	-7	-8	
Szabadbattyán	. ⌴ ☿	folt	-1	-6	-9	
Iregszemcse	. ≡		-1	-6	-9	2
Lengyel	. V		-1	-6	-7	
Nagykónyi	. V		0	-8	-9	
Szekszárd	.		1	-6	-8	
Misinatető	.	5	-3	-6	-8	3
Mohács	. V		1	-5	-7	
Pécs	. ☿		-1	-6	-8	4
Siklós	.		0	-6	-10	
Szigetvár	.					
Bp. Lőrinc	. V =	2	-4	-8	-11	0
Bp. Met. Int.	. =	folt	-3	-4	-5	0
Bp. Szab. hegy	. V	10	-4	-7	-9	0
Cegléd	. ≡		-2	-9	-	
Dobogókő	. V	9	-2	-10	-12	
Gödöllő	. ☿	3	-4	-9	-13	0
Királyrét	. ☿	8	-3	-10	-10	
Monor	. ☿	1	-3	-7	-9	
Nagykáta	. ☿	1	-4	-9	-9	
Örkény	.	folt	-1	-8	-8	
Szentendre	.	folt	-3	-5	-6	

	197 4.I.19. 07 h -ig az utolsó 24 óra adatai					
	csapadék (mm)	hó cm	max. hőmérséklet	min. hőmérséklet	rad. min.	napos órák
Vác	. ≡	2	-2	-7	-8	
Vámosmikola	. ☿	2	-2	-8	-9	3
Baja	. =		0	-6	-7	4
Bácsalmás	.		0	-5	-8	
Izsák	. ☿		1	-6	-7	
Kalocsa	.		1	-6	-9	
Kecskemét	. V		-1	-7	-12	0
Kiskunf. háza	. ⌴ ≡		0	-6	-8	
Kiskunhalas	. V		1	-7	-10	
Kunszentmiklós	. V	folt	0	-7	-7	
Tiszakécske	.		-1	-7	-7	
Balassagyarmat	. ☿	3	-5	-10	-11	
Romhány	. ☿	4	-3	-9	-9	
Salgótarján	. V	lep.	-	-8	-11	
Eger	.	3	-1	-12	-16	3
Galyatető	.	21	-1	-8	-	
Gyöngyös	. ☿	2	-1	-12	-14	0
Kékestető	.	16	-4	-7	-9	7
Kompolt	. ☿	3	-3	-11	-14	1
Lőrinci	ny ; ☿	2	-4	-11	-11	
Poroszló	. ⌴ ☿	1	-4	-12	-15	
Jászapáti	. ☿	lep.	-3	-9	-10	
Jászberény	. ☿	1	-4	-10	-10	
Karcag	. ≡	1	-3	-12	-14	
Szolnok	. ☿		-5	-9	-11	2
Tiszaroff	.	folt	-3	-11	-13	
Túrkeve	. V	folt	-1	-10	-12	2
Kistelek	. ☿		2	-7	-8	
Makó	.		2	-6	-8	
Szeged	. =		1	-7	-9	5
Szentes	. V		0	-8	-10	
Borsodnádasd	.	3	-2	-12	-15	
Füged	. ☿	3	-5	-13	-16	
Hidasnémeti	. V	1	-3	-14	-15	
Jósvafő	.	4	-1	-13	-14	6
Lillafüred	. ☿	5	-2	-11	-14	
Miskolc	ny * ☿	2	-5	-10	-11	0
Putnok	. ☿	2	-6	-10	-11	
Sárospatak	. ☿	4	-6	-16	-16	0
Szendrőlád	. ☿	4	-6	-14	-15	
Tokaj	. V	4	-7	-13	-13	
Kisvárda	. V	6	-5	-17	-19	3
Mátészalka	-	-	-	-	-	
Nyíregyháza	. ☿	4	-7	-14	-16	3
Nyírlugos	. ☿	6	-4	-15	-17	
Pátyod	. V	12	-3	-18	-20	
Tiszabecs	.	10	-4	-18	-21	
Vásárosnamény	. V	5	-7	-16	-17	
Záhony	. V	7	-6	-16	-18	
Berettyóújfalu	. ☿	3	-2	-11	-11	
Debrecen	. V =	2	-3	-13	-13	1
Hajdúdorog	.	5	-6	-17	-18	
Hortobágy	.	2	-5	-12	-12	
Körösszakál	. V	1	-1	-11	-13	
Polgár	-	-	-	-	-	
Békéscsaba	. =		0	-9	-11	5
Mezőhegyes	. ⌴ =		0	-8	-10	2
Orosháza	.		-1	-7	-9	5
Szarvas	.		-2	-10	-11	3
Szeghalom	-	-	-	-	-	

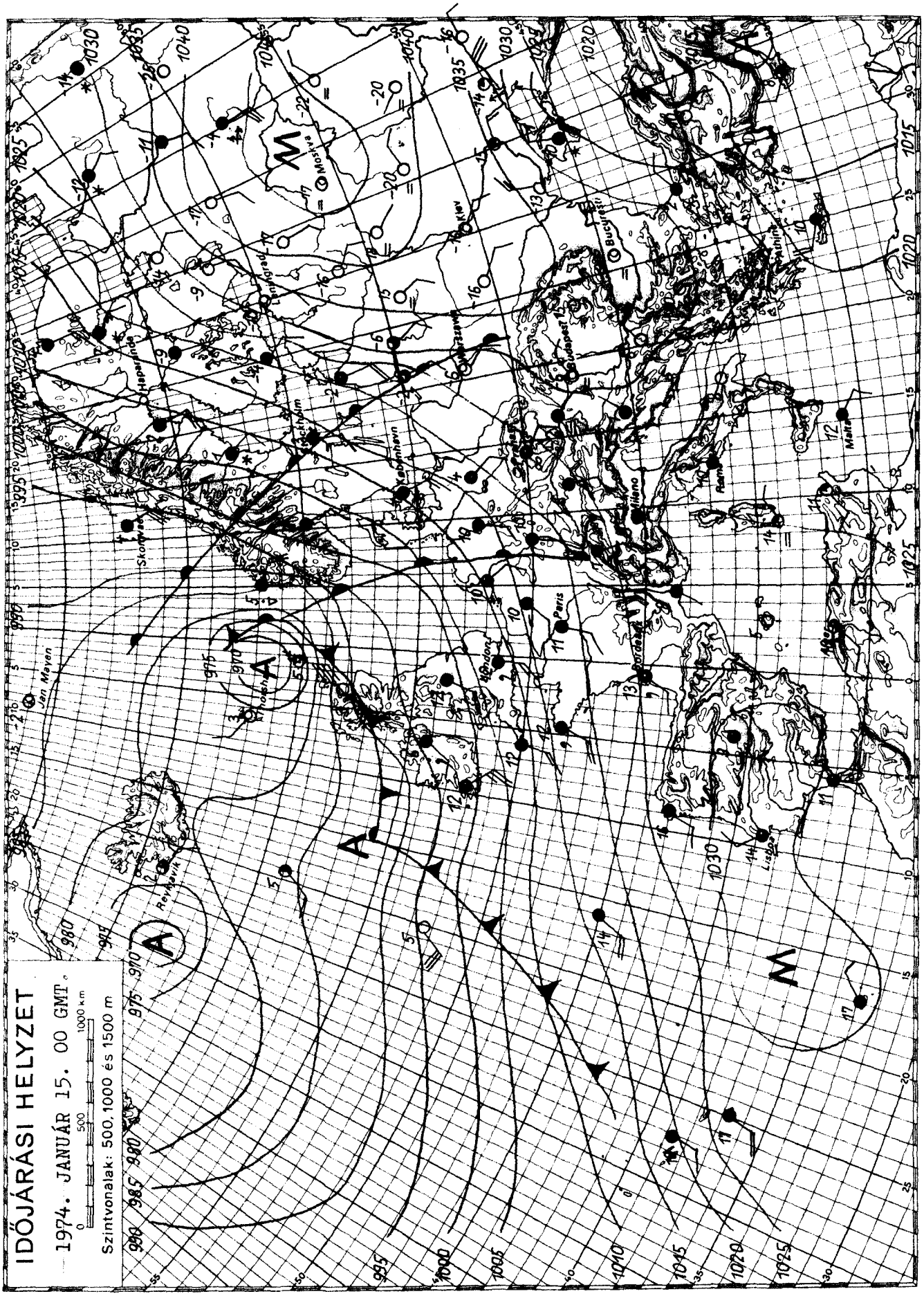

KIADJA: ORSZÁGOS METEOROLÓGIAI SZOLGÁLAT

Készíti: Központi Előrejelző Intézet Előrejelző Osztálya — T.: — Megjelenik naponként —

Évi előfizetési díja: 720,—Ft — Megrendelhető: 1024 Budapest, II., Kitaibel Pál u. 1. Telefon: 353-500,

Kiadásért felel: az OMSZ elnöke — Szerkesztésért felel: a KEI igazgatója

OFFSET

IDŐJÁRÁSI NAPIJELENTÉS

ЕЖЕДНЕВНЫЙ МЕТЕОРОЛОГИЧЕСКИЙ БЮЛЛЕТЕНЬ • DAILY WEATHER REPORT
BULLETIN QUOTIDIEN DE TEMPS • TÄGLICHER WETTERBERICHT

87. évfolyam 16. szám + Budapest + 1974. január 16. szerda

Az időjárási helyzet és a várható időjárás:

Nyugat-Európában az egymást követő óceáni léghullámok megismétlődő esőket okoznak. Az elmúlt 24 órában a Marseille, Stockholm vonaltól nyugatra Európában csaknem mindenütt volt eső. Ugyanezek a léghullámok az említett vonaltól keletre néhány száz km széles sávban havazásokat okoznak. Még keletebbre viszont tovább tart a derült, hideg idő, elszórt hózások csak a Földközi-tenger partján vannak. A Kárpát-medence szerdán átmenetileg a csapadék-zónába került.

Hazánkban kedden a ködök a déli órákra többnyire feloszlottak. Ugyanakkor a nyugati határ mentén gyengén esni kezdett az eső. A legmagasabb nappali hőmérséklet az ország délnyugati, nyugati részén -1, +3, északkeleten -4, -10, máshol 0, -5 fok között volt. Estére az eső ónos esőbe, ónos szitálásba, majd hószállingózásba, havazásba ment át és fokozatosan kelet felé kiterjedt. A hajnali óráktól már csak keleten havazott, nyugatról elszórtan ónos esőt, ónos szitálást jelentettek. A szerdán reggel 7 óráig lehullott csapadék mennyisége csak a Dunántúl északi részén haladta meg a 10 mm-t, Mosonmagyaróváron és Kapuváron 20, Rajkán 22 mm hullott. A legalacsonyabb hajnali hőmérséklet a Dunántúlon 0, -3, az északkeleti, keleti határvidéken -10, -18, máshol -2, -8 fok között volt. Szerdán a déli órákra a csapadéksáv az ország keleti határvidékére helyeződött át. 11 órakor a hőmérséklet +1, -6 fok között volt.

Ma 12 órakor Budapesten a hőmérséklet -4 fok, a tengerszintre átszámitott légnyomás 771 mm, gyengén süllyed.

Várható időjárás csütörtök estig:

Erősen felhős, párás idő. Szerdán az ország keleti részén havazás, ónos eső, csütörtökön többfelé eső.
Mérsékelt déli, később megélénkülő, helyenként megerősödő délnyugati szél.
Várható legalacsonyabb éjszakai hőmérséklet: általában +1, -4 fok között, északkeleten helyenként kevéssel -5 fok alatt,
legmagasabb nappali hőmérséklet csütörtökön: +2, +7 fok között.

Aigner Szilárd s.k.

A hőmérséklet napi középértéke és eltérése a 100 évi átlagtól /Budapesten/:

1974. I. 15.:	-2,7 C°	-1,4 C°

1871 óta ezen a napon Budapesten előfordult

legmagasabb hőmérséklet: 11,8 C° /1873/,
legalacsonyabb hőmérséklet: -16,4 C° /1912/.

78.0094.

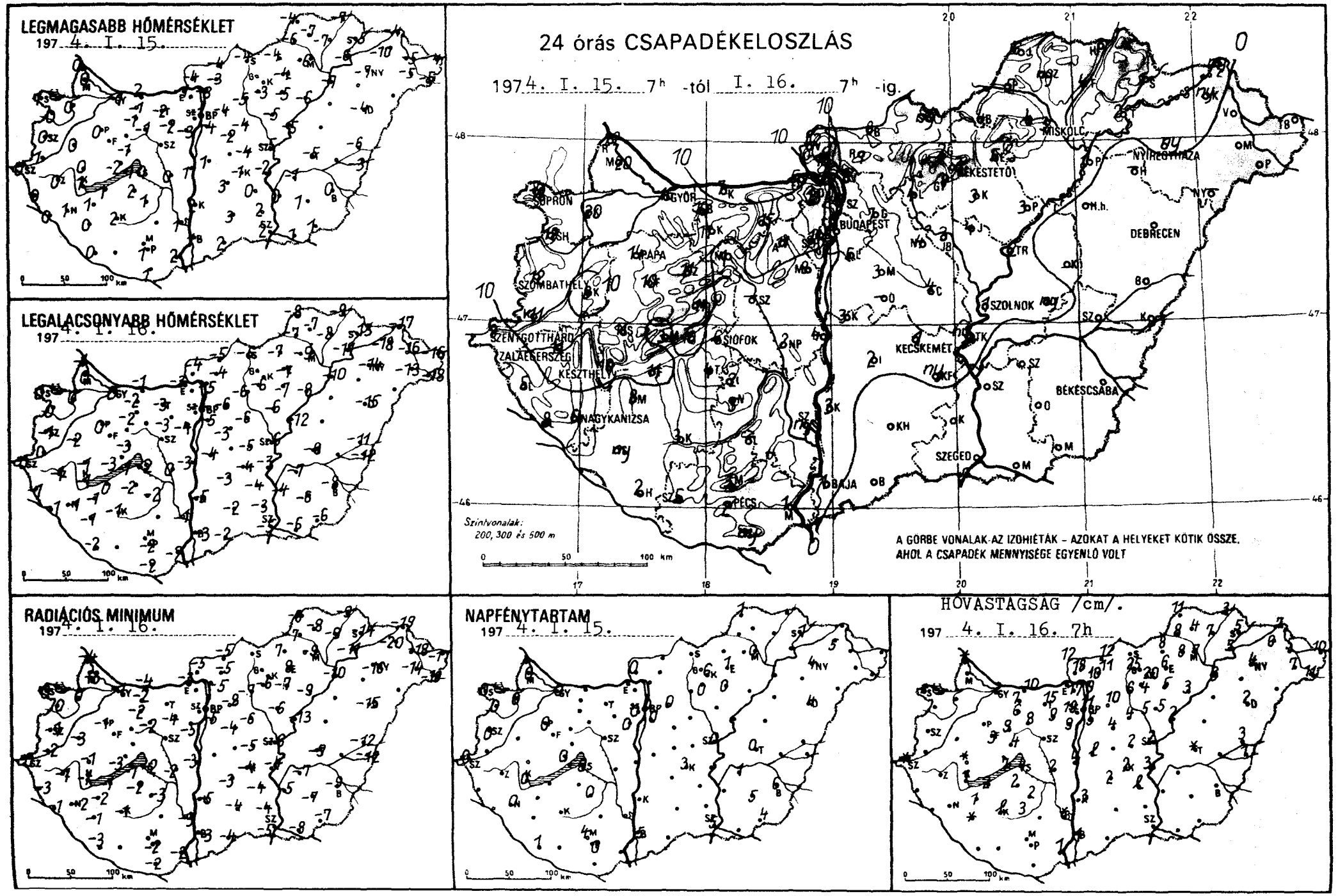
LEGMAGASABB HŐMÉRSÉKLET
197 4. I. 15.
LEGALACSONYABB HŐMÉRSÉKLET
197 4. I. 16.
24 órás CSAPADÉKELOSZLÁS
197 4. I. 15. 7h -tól I. 16. 7h -ig.
SOPRON
GYŐR
BUDAPEST
MISKOLC
NYÍREGYHÁZA
DEBRECEN
SZOLNOK
KECSKEMÉT
SZOMBATHELY
PAPA
SZENTGOTTHÁRD
ZALAEGERSZEG
KESZTHELY
SIÓFOK
NAGYKANIZSA
PÉCS
BAJA
SZEGED
BÉKÉSCSABA
Szintvonalak:
200, 300 és 500 m
A GÖRBE VONALAK AZ IZOHIÉTÁK – AZOKAT A HELYEKET KÖTIK ÖSSZE,
AHOL A CSAPADÉK MENNYISÉGE EGYENLŐ VOLT
RADIÁCIÓS MINIMUM
197 4. I. 16.
NAPFÉNYTARTAM
197 4. I. 15.
HÓVASTAGSÁG /cm/.
197 4. I. 16. 7h

	1974. I. 16. 07 h -ig az utolsó 24 óra adatai					
	csapadék (mm)	hó cm	max. hőmérséklet	min. hőmérséklet	rad. min.	napos órák
Győr	16 ∿ *	2	-1	0	-1	0
Kapuvár	20		0	0	0	0
Mosonmagyaróvár	20		0	0	-3	0
Rajka	22 *	folt	0	-1	-4	
Sopron	18	folt	1	0	0	0
Sopronhorpács	18		0	0	0	0
Káld	9		0	-2	-3	
Körmend	11		1	0	-2	
Szentgotthárd	8	folt	0	0	0	0
Szombathely	12 =		0	-1	-1	0
Lenti	5		0	-1	-3	
Letenye	8		0	-1	-1	
Nagykanizsa	6 ∿		1	-1	-2	0
Zalaegerszeg	11 ∿		0	-1	-1	
Farkasgyepű	10 * *	3	-2	-3	-3	
Keszthely	10 ∿ *	1	1	-1	-1	0
Mencshely	3 *	-	-2	-3	-3	0
Pápa	14		0	0	-1	0
Sümeg	11 ∿ ≡	folt	0	-1	-1	
Tihany	10 * * ∿	7	-1	-1	-1	
Veszprém	11 * *	4	-1	-3	-	
Zirc	11 *	9	-2	-4	-5	
Fonyód	11 * • ?	2	1	0	-1	
Homokszt. györgy	2 * ≡		0	-2	-3	1
Kaposvár	3 *	lep.	2	-1	-1	
Marcali	8 *	1	1	-1	-2	
Siófok	6 ∿ *	4	0	-2	-2	0
Somogyszob	ny *	folt	0	-1	-1	
Tab	4 * •	2	2	-2	-2	
Bábolna	16 * # ▽ •	7	-1	-2	-2	
Esztergom	5 * ≡		-1	-3	-3	
Kisbér	11 * • ≡	6	-1	-2	-2	
Komárom	7 * •	10	2	-1	-4	
Tatabánya	15 *	15	-2	-3	-	
Alcsútdoboz	11 *	9	-2	-3	-4	
Dunaújváros	4 *	4	1	-3	-3	
Martonvásár	8 *	9	-3	-4	-5	0
Mór	1 * •	8	-1	-2	-2	
Nagyhörcsökp.	2 *	2	0	0	-2	
Szabadbattyán	-	-	-	-	-	
Iregszemcse	2 *	2	1	-2	-3	0
Lengyel	-	-	-	-	-	
Nagykónyi	5 *	3	3	-1	-2	
Szekszárd	ny	folt	1	-1	-3	
Misinatető	3 *	-	0	-4	-5	4
Mohács	1 *	1	2	-2	-2	
Pécs	2 * ∿ =		1	-2	-2	0
Siklós	ny ?		1	-2	-2	
Szigetvár	5	-				
Bp. Lőrinc	5 * =	5	-4	-5	-5	0
Bp. Met. Int.	9 * =	11	-1	-4	-	0
Bp. Szab. hegy	11 *	18	-4	-6	-6	0
Cegléd	4 * *	2	-4	-5	-5	
Dobogókő	13 * V	17	-3	-8	-10	
Gödöllő	7 *	10	-4	-6	-8	0
Királyrét	10 *	18	-4	-6	-	
Monor	3 *	4	-2	-3	-4	
Nagykáta	4 *	4	-4	-6	-6	
Örkény	-	-	-	-	-	
Szentendre	9 *	9	-3	-4	-4	

	1974. I. 16. 07 h -ig az utolsó 24 óra adatai					
	csapadék (mm)	hó cm	max. hőmérséklet	min. hőmérséklet	rad. min.	napos órák
Vác	8 *	10	-3	-5	-5	
Vámosmikola	10 *	12	-4	-4	-5	0
Baja	1 *	1	1	-3	-3	5
Bácsalmás	.		2	-2	-4	
Izsák	2 *	2	3	-3	-3	
Kalocsa	3 *	3	2	-5	-5	
Kecskemét	1 * ≡	2	-1	-4	-4	3
Kiskunf. háza	ny *	lep.	0	-4	-4	
Kiskunhalas	.		3	-2	-4	
Kunszentmiklós	3 * ≡	lep.	1	-4	-	
Tiszakécske	ny *	3	-2	-3	-4	
Balassagyarmat	8 *	12	-4	-5	-5	
Romhány	7	11	-3	-4	-5	
Salgótarján	ny *	-	-4	-5	-	
Eger	5 # ▽	6	-4	-7	-8	1
Galyatető	2 *	25	-1	-9	-	
Gyöngyös	4 *	4	-3	-6	-6	0
Kékestető	3 *	20	-3	-8	-8	6
Kompolt	3 *	5	-5	-7	-7	0
Lőrinci	4 *	6	-5	-6	-7	
Poroszló	3 *	3	-6	-8	-9	
Jászapáti	4 *	5	-5	-6	-6	
Jászberény	3 *	5	-5	-7	-7	
Karcag	-	-	-	-	-	
Szolnok	1 * ▼	2	-5	-6	-6	0
Tiszaroff	2 *	2	-5	-12	-13	
Túrkeve	ny * V	folt	-5	-8	-9	0
Kistelek	.		2	-3	-4	
Makó	.		1	-6	-8	
Szeged	. =		2	-5	-5	5
Szentes	.		0	-4	-5	
Borsodnádasd	4 *	8	-4	-7	-7	
Füged	4 *	7	-7	-8	-9	
Hidasnémeti	1 *	3	-7	-9	-9	
Jósvafő	6 *	11	-4	-8	-8	1
Lillafüred	4 *	8	-5	-5	-6	
Miskolc	3 * ≡	7	-6	-9	-9	0
Putnok	5 *	8	-6	-7	-7	
Sárospatak	1 *	5	-5	-13	-14	1
Szendrőlád	ny *	4	-7	-7	-8	
Tokaj	2 *	5	-6	-11	-11	
Kisvárda	ny *	6	-10	-18	-20	5
Mátészalka	. V	7	-5	-13	-14	
Nyíregyháza	ny * =	4	-7	-14	-16	4
Nyírlugos	-	-	-	-	-	
Pátyod	.	11	-5	-18	-19	
Tiszabecs	.	10	-4	-16	-17	
Vásárosnamény	.	5	-5	-16	-18	
Záhony	ny *	7	-4	-17	-19	
Berettyóújfalu	. ≡	3	-6	-11	-12	
Debrecen	. =	2	-4	-15	-15	4
Hajdúdorog	-	-	-	-	-	
Hortobágy	-	-	-	-	-	
Körösszakál	.	1	-3	-12	-12	
Polgár	1 *	3	-7	-10	-10	
Békéscsaba	. ≡		0	-8	-9	6
Mezőhegyes	. ⌴		1	-6	-7	4
Orosháza	.		1	-6	-7	5
Szarvas	.		-1	-7	-7	1
Szeghalom	-	-	-	-	-	



KIADJA: ORSZÁGOS METEOROLÓGIAI SZOLGÁLAT

Készíti: Központi Előrejelző Intézet Előrejelző Osztálya — T.: 150-410 — Megjelenik naponként —

Évi előfizetési díja: 720,—Ft — Megrendelhető: 1024 Budapest, II., Kitaibel Pál u. 1. Telefon: 353-500,

Kiadásért felel: az OMSZ elnöke — Szerkesztésért felel: a KEI igazgatója

OFFSET

IDŐJÁRÁSI NAPIJELENTÉS

ЕЖЕДНЕВНЫЙ МЕТЕОРОЛОГИЧЕСКИЙ БЮЛЛЕТЕНЬ • DAILY WEATHER REPORT
BULLETIN QUOTIDIEN DE TEMPS • TÄGLICHER WETTERBERICHT

87. évfolyam 17. szám + Budapest + 1974. január 17. csütörtök

Az időjárási helyzet és a várható időjárás:

Középpontjával az Északi-tenger fölött egy hatalmas kiterjedésü, ún. mérsékelt égövi ciklon helyezkedik el. Ennek keleti oldalán enyhe, nedves levegőhullámok áramlanak Európa középső és keleti részei fölé. Utjuk során többfelé esik az eső, havas eső, ónos eső, valamint a hó. Délnyugati oldalán igen nagy sebességgel több hullámban kissé hüvösebb levegő érkezik Franciaországon, Bajorországon és Ausztrián át a Kárpát-medence felé. Vonulásukat többfelé viharos, helyenként orkán erejü szél kiséri. Az elkövetkező 36 órában már a Kárpát-medence időjárását is az előbb emlitett levegőhullámok határozzák meg.

Hazánkban szerdán borult, párás idő volt. Sokfelé hullott kisebb csapadék havas eső, havazás, nyugaton ónos eső, eső formájában. A lehullott csapadék mennyisége azonban seholsem haladta meg az 5 mm-t. Szerdán napközben nyugaton -2, +2, keleten általában -1, -5 fokig emelkedett a hőmérséklet. Ma hajnalra a Dunántúlon 0, -4, keleten -2, -6 fokig hült le a levegő. Az éjszakai óráktól kezdve ismét többfelé hullott eső, havas eső, ónos eső és hó, de mennyisége nem volt jelentős. Hajnalban a Dunántúlon többfelé alakult ki köd, amely azonban reggelre feloszlott. A délelőtti órákban folytatódott a csapadékos idő, a hőmérséklet 11 órára a Dunántúlon 0, +2, máshol csak -3, 0 fokig emelkedett.

Ma 12 órakor Budapesten a hőmérséklet -2 fok volt, a tengerszintre átszámitott légnyomás 762 mm, gyengén süllyed.

Várható időjárás péntek estig:

Az időszak elején még erősen felhős, csapadékos idő, később felhőátvonulások, megismétlődő futó esőkkel, havas esőkkel, helyenként hózáporral.
Mérsékelt délnyugati, majd fokozatosan északnyugatira forduló élénk, a Dunántúlon viharossá fokozódó szél.
Várható legalacsonyabb éjszakai hőmérséklet: -2, +3,
a legmagasabb nappali hőmérséklet pénteken: +3, +7 fok között.

Rábai Attila s.k.

TÁVOLABBI KILÁTÁSOK KEDD REGGELIG:

Eleinte még felhős idő, sokfelé havazás. havas eső, később megerősödő északnyugati széllel a hőmérséklet újra csökken, a felhőzet felszakadozik.
A legalacsonyabb hajnali hőmérséklet eleinte -3, +2, később -3, -8 fok között.
A legmagasabb nappali hőmérséklet eleinte +2, +7, később -1, +3 fok között.
Jelentős mennyiségü csapadék /legalább 5 mm/ az ország területének 60 százalékán várható.

TÁVELŐREJELZŐ OSZTÁLY

A hőmérséklet napi középértéke és eltérése a 100 évi átlagtól /Budapesten/:

1974. I. 16.:	-2,4 C°	-1,1 C°

1871 óta ezen a napon Budapesten előfordult
legmagasabb hőmérséklet: 9,8 C° /1956, 1968/,
legalacsonyabb hőmérséklet: -15,5 C° /1893/.

74.0095.

LEGMAGASABB HŐMÉRSÉKLET

197 4. I. 16.

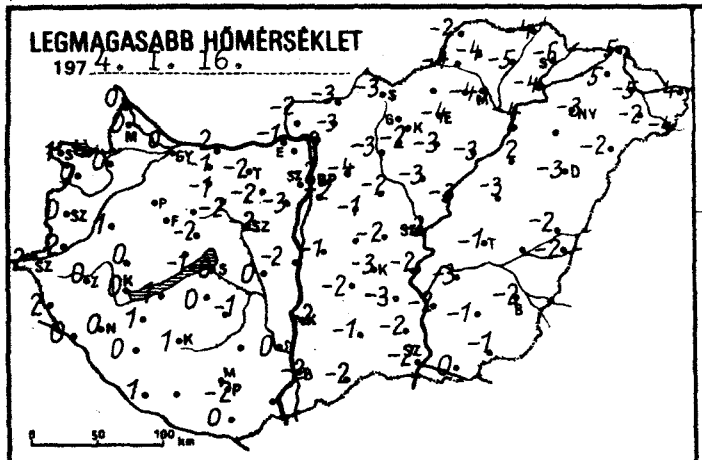

LEGALACSONYABB HŐMÉRSÉKLET

197 4. I. 17.

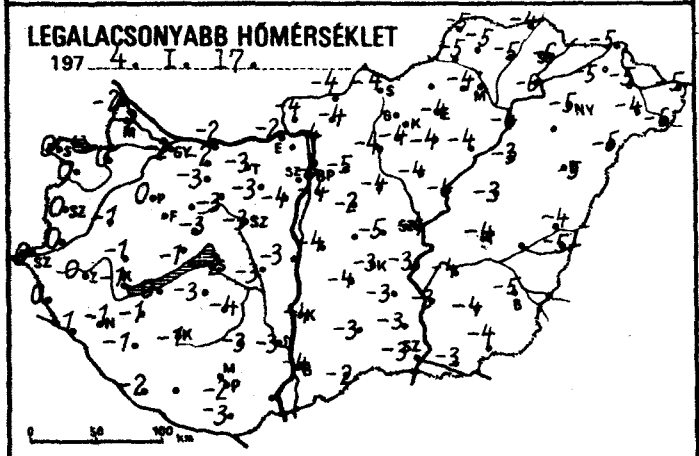

24 órás CSAPADÉKELOSZLÁS

197 4. I. 16. 7h -tól I. 17. 7h -ig.

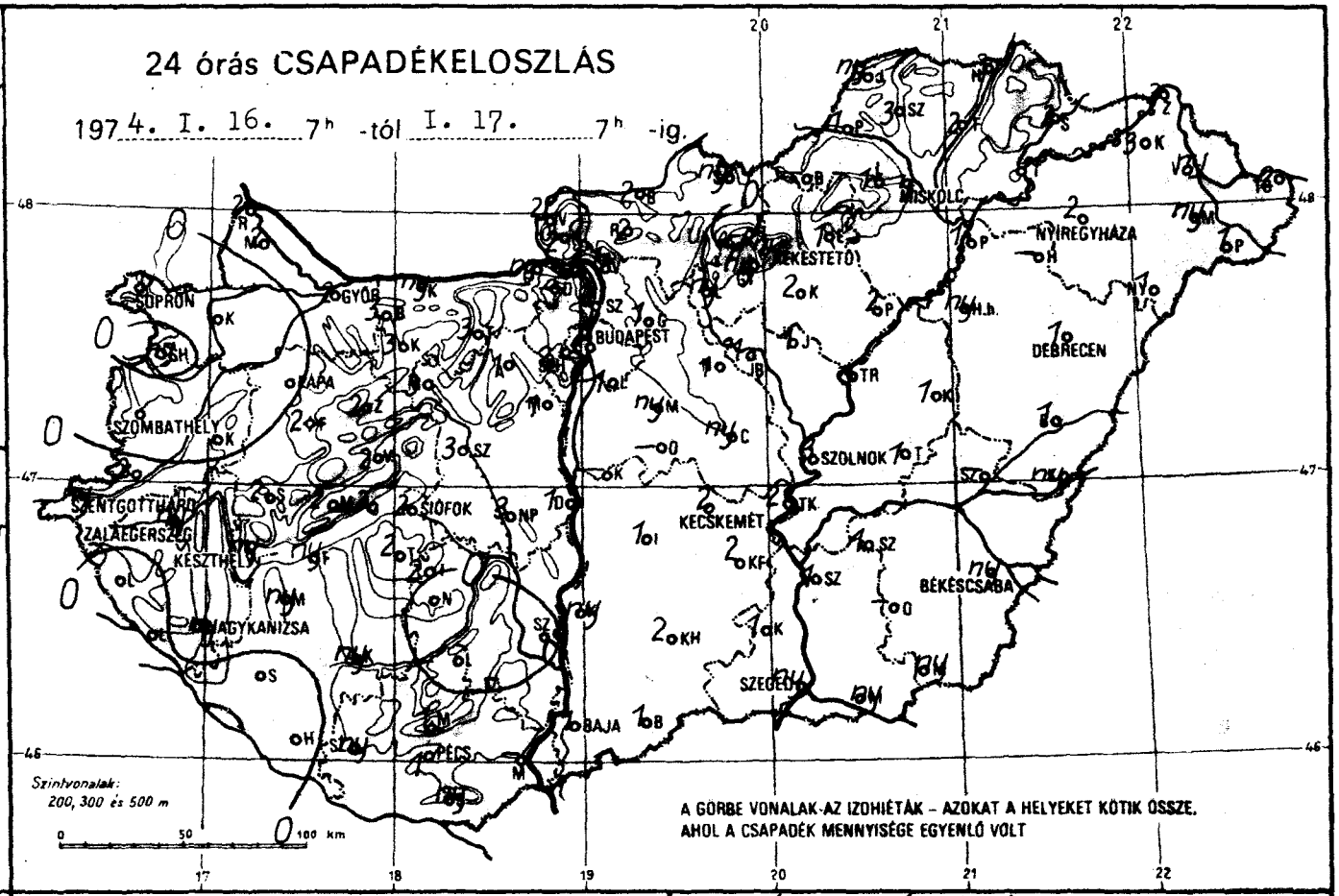

RADIÁCIÓS MINIMUM

197 4. I. 17.

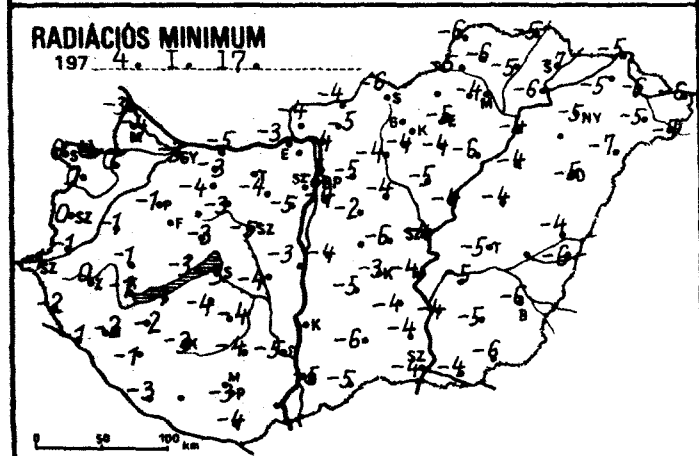

NAPFÉNYTARTAM

197 4. I. 16.

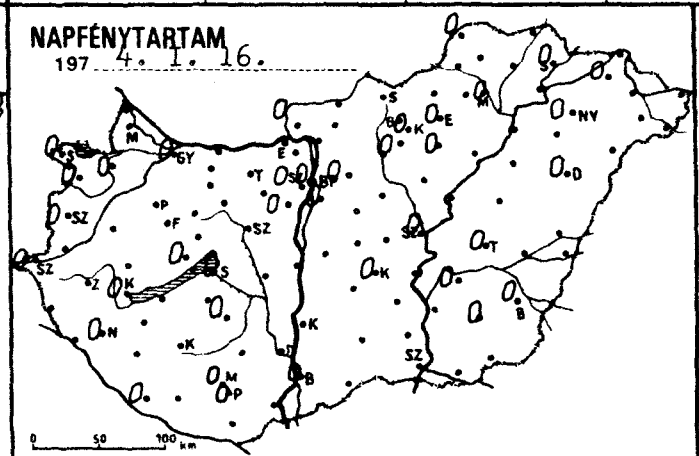

HÓVASTAGSÁG /cm/.

197 4. I. 17. 7h

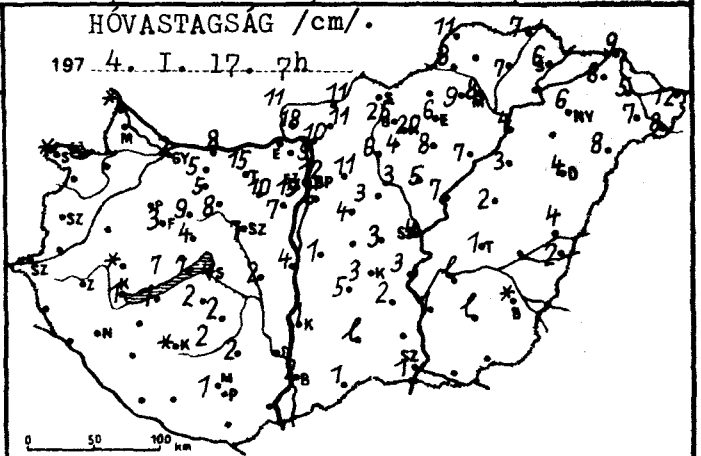

	1974. I. 17. 07 h -ig az utolsó 24 óra adatai							1974. I. 17. 07 h -ig az utolsó 24 óra adatai						
	csapadék (mm)	hó cm	max. hőmérséklet	min. hőmérséklet	rad. min.	napos órák		csapadék (mm)	hó cm	max. hőmérséklet	min. hőmérséklet	rad. min.	napos órák
Győr	2 ∾ =	2	0	−2	−3	0	Vác	1 *	10	−3	−4	−4	
Kapuvár	° ≡		0	0	0	0	Vámosmikola	2 *	11	−2	−4	−4	0
Mosonmagyaróvár	2		0	−2	−4		Baja	1 * =	2	−2	−4	−5	0
Rajka	2 * V	folt	0	−2	−3		Bácsalmás	1 *	1	−2	−2	−5	
Sopron	. ≡	folt	1	0	0	0	Izsák	1 *	5	−2	−4	−5	
Sopronhorpács	ny ≡		0	0	0	0	Kalocsa	ny *•	1	−2	−4	−	
Káld	.		1	−1	−1		Kecskemét	2 *	3	−3	−3	−3	0
Körmend	2		2	0	−1		Kiskunf. háza	2 *	2	−3	−3	−4	
Szentgotthárd	ny ≡		2	0	−1	0	Kiskunhalas	2 *	lep.	−1	−3	−6	
Szombathely	° ≡		0	0	0	0	Kunszentmiklós	− * V	1	−1	−4	−4	
Lenti	.		2	0	−2		Tiszakécske	2 *	3	−2	−3	−4	
Letenye	.		0	−1	−1		Balassagyarmat	2 *	11	−3	−4	−4	
Nagykanizsa	ny ∾ =		0	−1	−2	0	Romhány	2 *	11	−3	−4	−5	
Zalaegerszeg	ny ∾ ≡		0	0	0		Salgótarján	ny *	−	−3	−4	−6	
Farkasgyepű	2	3	0	−4	−4		Eger	1 *	6	−4	−4	−5	0
Keszthely	ny =	1	0	−1	−1	0	Galyatető	. ≡	25	−2	−9	−	
Mencshely	2 ❟ ☿	7	−2	−3	−3	0	Gyöngyös	ny *	4	−2	−4	−4	0
Pápa	. =		0	0	−1	0	Kékestető	ny * ≡	20	−2	−7	−7	0
Sümeg	2 ❟ =	folt	0	−1	−1		Kompolt	2 *	8	−3	−4	−4	0
Tihany	3 ∾ *	7	−1	−1	−3		Lőrinci	ny *	6	−3	−4	−4	
Veszprém	2 *	4	−2	−3	−3		Poroszló	2 *	7	−3	−4	−6	
Zirc	2 * ☿	9	−2	−4	−5		Jászapáti	1 *	5	−3	−4	−5	
Fonyód	ny ❟ =	1	1	0	−1		Jászberény	1 *	3	−3	−4	−4	
Homokszt. györgy	. ≡		1	−2	−3	0	Karcag	1 *	2	−3	−3	−4	
Kaposvár	ny *	folt	1	−1	−3		Szolnok	3 * =	4	−2	−4	−4	0
Marcali	ny * ≡		1	−1	−2		Tiszaroff	5 *	7	−3	−4	−4	
Siófok	2 ∾ =	4	0	−2	−3	0	Túrkeve	1 *	1	−1	−4	−5	0
Somogyszob	.		0	−1	−1		Kistelek	1	1	−2	−3	−4	
Tab	2 *•	2	0	−3	−4		Makó	ny *		0	−3	−4	
Bábolna	3 ☿ •	5	−1	−2	−3		Szeged	ny * =	1	−2	−3	−4	0
Esztergom	ny	−	−1	−2	−3		Szentes	1 *	1	−2	−3	−4	
Kisbér	3 ☿	5	−1	−3	−4		Borsodnádasd	−	−	−	−	−	
Komárom	ny *	8	2	−2	−5		Füged	2 *	7	−5	−5	−5	
Tatabánya	3 *	15	−2	−3	−		Hidasnémeti	3 * ≡	7	−4	−4	−5	
Alcsútdoboz	1 *	10	−2	−3	−4		Jósvafő	ny * V	11	−2	−5	−6	0
Dunaújváros	1 *	4	−2	−3	−3		Lillafüred	1 *	9	−3	−5	−5	
Martonvásár	1 *	7	−3	−4	−5	0	Miskolc	4 ** =	8	−4	−4	−4	0
Mór	3 *•	8	−2	−3	−3		Putnok	1 *	8	−4	−5	−5	
Nagyhörcsökp.	3 *	2	0	−3	−4		Sárospatak	2 *	6	−6	−6	−7	0
Szabadbattyán	3 *	7	−2	−3	−5		Szendrőlád	3 * ≡	−	−4	−5	−6	
Iregszemcse	2 ❟ ≡	2	−1	−4	−4	0	Tokaj	ny *	6	−4	−6	−6	
Lengyel	.	2	−	−3	−4		Kisvárda	3 *	8	−5	−5	−5	0
Nagykónyi	.	2	0	−1	−		Mátészalka	ny *	7	−2	−4	−5	
Szekszárd	.	−	0	−3	−5		Nyíregyháza	2 * =	6	−3	−5	−5	0
Misinatető	1	1	−2	−2	−2	0	Nyírlugos	1 *	8	−2	−5	−7	
Mohács	−	−	−	−	−		Pátyod	1 *	8	−4	−6	−7	
Pécs	1 ∾ =		−2	−2	−3	0	Tiszabecs	2 *	12	−4	−5	−6	
Siklós	ny ❟		0	−3	−4		Vásárosnamény	ny *	5	−5	−5	−6	
Szigetvár	ny						Záhony	3 *	9	−5	−5	−5	
Bp. Lőrinc	1 *• =	6	−2	−4	−4	0	Berettyóújfalu	1 *•	4	−2	−4	−4	
Bp. Met. Int.	2 *	12	−2	−3	−3	0	Debrecen	1 * ∾ =	4	−3	−5	−5	0
Bp. Szab. hegy	2 *	19	−4	−5	−5	0	Hajdúdorog	−	−	−	−	−	
Cegléd	ny *	3	−2	−5	−6		Hortobágy	ny *	3	2	−3	−4	
Dobogókő	−	−	−	−	−		Kőrösszakál	ny *	2	−2	−5	−6	
Gödöllő	1 *	11	−4	−5	−5	0	Polgár	1 *	4	−4	−4	−4	
Királyrét	2 * V	18	−4	−5	−5		Békéscsaba	ny * =	folt	−2	−5	−6	0
Monor	ny *	4	−1	−2	−2		Mezőhegyes	ny *		−1	−4	−6	0
Nagykáta	1 *	3	−2	−4	−4		Orosháza	− *	lep.	−1	−4	−5	0
Örkény	−	−	−	−	−		Szarvas	1 *	lep.	−3	−4	−5	0
Szentendre	2 *	9	−2	−3	−3		Szeghalom	−	−	−	−	−	

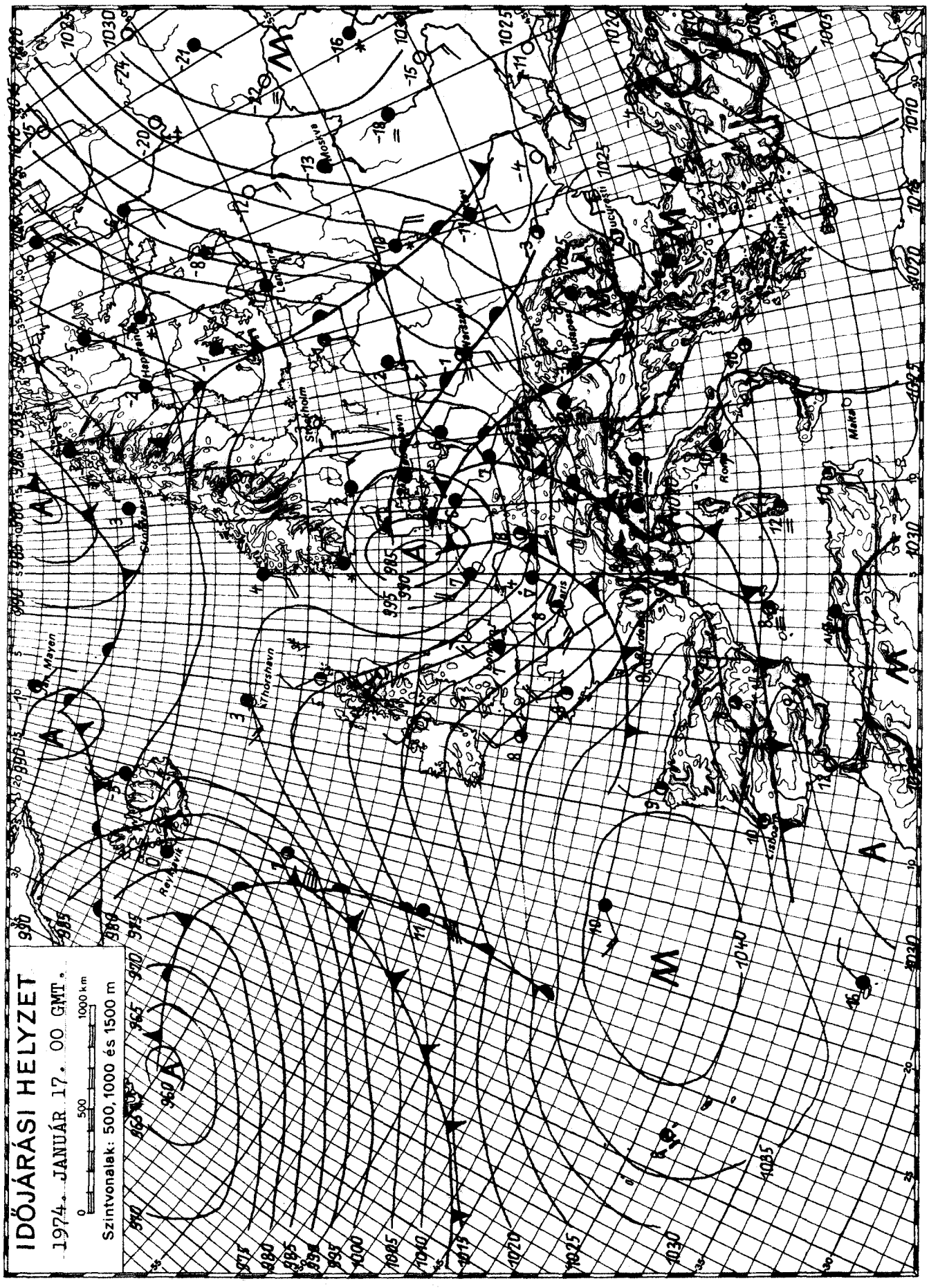

KIADJA: ORSZÁGOS METEOROLÓGIAI SZOLGÁLAT

Készíti: Központi Előrejelző Intézet Előrejelző Osztálya — T.: 150-410 — Megjelenik naponként —

Évi előfizetési díja: 720,—Ft — Megrendelhető: 1024 Budapest, II., Kitaibel Pál u. 1. Telefon: 353-500,

Kiadásért felel: az OMSZ elnöke — Szerkesztésért felel: a KEI igazgatója

offset

IDŐJÁRÁSI NAPIJELENTÉS

ЕЖЕДНЕВНЫЙ МЕТЕОРОЛОГИЧЕСКИЙ БЮЛЛЕТЕНЬ • DAILY WEATHER REPORT
BULLETIN QUOTIDIEN DE TEMPS • TÄGLICHER WETTERBERICHT

87. évfolyam 18. szám + Budapest + 1974. január 18. péntek

Az időjárási helyzet és a várható időjárás:

Szárazföldünk nagy részét az óceánról érkező enyhe, nedves légtömegek árasztották el. Hatásukra Nyugat- és Közép-Európában 5, 9 fokkal magasabb a maximumhőmérséklet, mint az elmúlt 12 év átlaga. Az óceáni léghullámok vonulását Európa középső vidékén változékony, csapadékos, szeles időjárás kiséri. A szél helyenként eléri a viharos fokozatot is. A következő 36 óra folyamán a Kárpát-medence időjárását enyhe légtömegek határozzák meg, igy tovább tart a változékony, szeles, de enyhe idő.

Hazánkban csütörtökön borult, párás idő volt, csak a nyugati megyékben sütött ki egy-két órára a nap. Sokfelé esett az eső, havas eső, ónos eső, helyenként havazott. A lehullott csapadék mennyisége általában 1, 5 mm között volt, de helyenként elérte az 5, 10, sőt északkeleten a 10, 15 mm-t is. A legmagasabb nappali hőmérséklet keleten 0, -4, máshol +1, +7 fok között volt. Ma hajnalra nyugaton -3, +3, keleten -3, -7 fokig hült le a levegő. Délelőtt keleten erősen felhős volt az ég, egy-két helyen havazott. Máshol felhőátvonulások voltak, az ország nyugati megyéiben esett az eső. A hőmérséklet 11 órakor az ország területén -2, +5 fok között váltakozott.

Ma 12 órakor Budapesten a hőmérséklet 4 fok, a tengerszintre átszámitott légnyomás 763 mm, alig változik.

Várható időjárás szombat estig:

Felhőátvonulások, többfelé eső, keleten eleinte havazás, amely később esőbe megy át.
Az erős, időnként viharos északnyugati szél csak lassan mérséklődik.
Várható legalacsonyabb éjszakai hőmérséklet: általában -2, +3 fok között, északkeleten helyenként -5 fok közelében;
legmagasabb nappali hőmérséklet szombaton: +3, +8 fok között.

Bartha Péterné s.k.

A hőmérséklet napi középértéke és eltérése a 100 évi átlagtól /Budapesten/:

1974. I. 17.:	+1,1 C°	+1,9 C°

1871 óta ezen a napon Budapesten előfordult

legmagasabb hőmérséklet: 12,8 C° /1917/,
legalacsonyabb hőmérséklet: -14,8 C° /1963/.

74.0125.

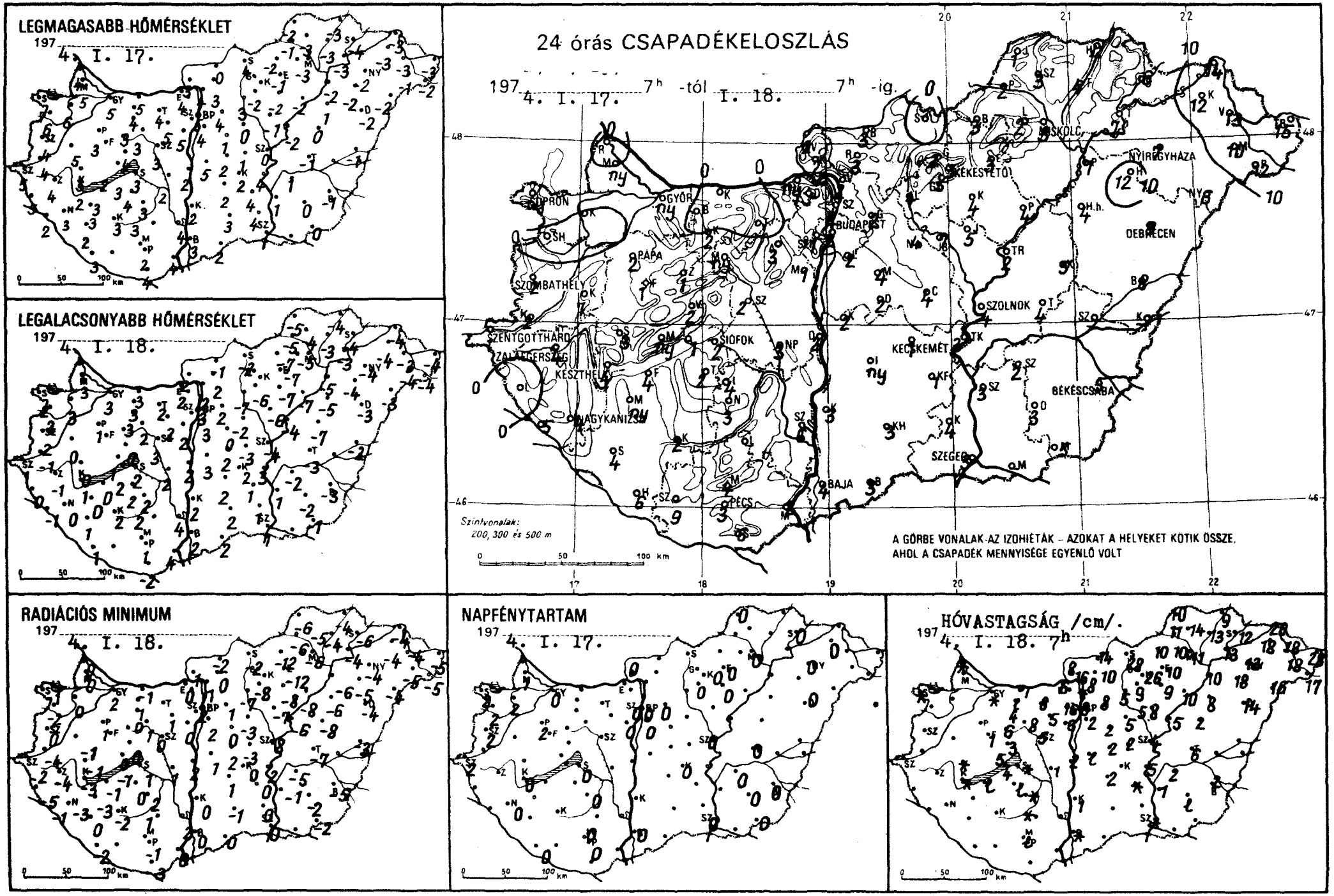
LEGMAGASABB HŐMÉRSÉKLET
197 4. I. 17.
LEGALACSONYABB HŐMÉRSÉKLET
197 4. I. 18.
24 órás CSAPADÉKELOSZLÁS
197 4. I. 17. 7h -tól I. 18. 7h -ig.
SOPRON
GYŐR
BUDAPEST
SKOLC
NYIREGYHÁZA
KÉKESTETŐ
DEBRECEN
PÁPA
SZOMBATHELY
SZOLNOK
SZENTGOTTHÁRD
SIÓFOK
KECSKEMÉT
KESZTHELY
BÉKÉSCSABA
NAGYKANIZSA
SZEGED
BAJA
PÉCS
Szintvonalak:
200, 300 és 500 m
A GÖRBE VONALAK AZ IZOHIÉTÁK – AZOKAT A HELYEKET KÖTIK ÖSSZE,
AHOL A CSAPADÉK MENNYISÉGE EGYENLŐ VOLT
RADIÁCIÓS MINIMUM
197 4. I. 18.
NAPFÉNYTARTAM
197 4. I. 17.
HÓVASTAGSÁG /cm/.
197 4. I. 18. 7h

	1974.I.18. 07 h -ig az utolsó 24 óra adatai					
	csapadék (mm)	hó cm	max. hőmérséklet	min. hőmérséklet	rad. min.	napos órák
Győr	ny ∾	folt	5	3	2	0
Kapuvár	.		6	3	0	2
Mosonmagyaróvár	ny		5	3	0	1
Rajka	. .	folt	4	1	0	
Sopron	ny * .	folt	7	2	-1	2
Sopronhorpács	.		6	2	-2	2
Káld	?		5	0	-1	
Körmend	2		4	-1	-4	
Szentgotthárd	1		5	1	-2	2
Szombathely	2		4	2	0	2
Lenti	.		5	0	-5	
Letenye	5		2	-1	-1	
Nagykanizsa	4 ≡		3	0	-3	0
Zalaegerszeg	4		4	-1	-4	
Farkasgyepű	1 , ≡	1	2	1	0	
Keszthely	4 ≡	folt	2	1	-3	0
Mencshely	ny	5	2	1	0	
Pápa	2		3	1	1	0
Sümeg	3 .	folt	3	0	-1	
Tihany	1 * ∾	4	3	2	-1	
Veszprém	2	3	4	0	0	
Zirc	1 *	6	4	1	-2	
Fonyód	4	lep.	3	0	-1	
Homokszt. györgy	6		3	1	-2	0
Kaposvár	2 *		3	2	-2	
Marcali	ny ,		3	0	-3	
Siófok	2 =	folt	3	2	1	0
Somogyszob	4		2	1	0	
Tab	2	lep.	4	2	0	
Bábolna	.	lep.	4	3	1	
Esztergom	ny *	6	4	2	0	
Kisbér	2	4	3	3	0	
Komárom	.	7	5	3	-1	
Tatabánya	.	8	4	2	-	
Alcsútdoboz	3 * ∾	5	5	2	1	
Dunaújváros	2 *	2	2	2	2	
Martonvásár	1 *	6	5	2	0	0
Mór	ny	8	3	2	1	
Nagyhörcsökp.	3 *	1	2	2	1	
Szabadbattyán	2 *	5	3	3	0	
Iregszemcse	4 ∇ .	folt	3	2	2	0
Lengyel	-	-	-	-	-	
Nagykónyi	3	folt	3	2	1	
Szekszárd	6 *		4	4	2	
Misinatető	4	lep.	3	0	-1	0
Mohács	2		4	4	0	
Pécs	3 ∾ , =		2	1	-1	0
Siklós	6 ∾ ,		4	-2	-3	
Szigetvár	9					
Bp. Lőrinc	2 * ∾	2	4	3	2	0
Bp. Met. Int.	2 * ∾	8	5	3	2	0
Bp. Szab. hegy	1 *	16	0	0	-1	0
Cegléd	4 *	2	1	-3	-3	
Dobogókő	-	-	-	-	-	
Gödöllő	2 *	8	4	2	1	0
Királyrét	2 *	16	2	1	1	
Monor	4	2	1	0	0	
Nagykáta	4 *	5	0	-2	-3	
Örkény	2 * ∾	2	2	2	2	
Szentendre	2 *	folt	5	3	2	

	1974.I.18. 07 h -ig az utolsó 24 óra adatai					
	csapadék (mm)	hó cm	max. hőmérséklet	min. hőmérséklet	rad. min.	napos órák
Vác	2 *	8	4	2	1	
Vámosmikola	2 *	8	3	2	1	0
Baja	4 =	folt	3	2	0	0
Bácsalmás	3		2	2	0	
Izsák	ny *	2	2	2	1	
Kalocsa	3 *	1	2	2	0	
Kecskemét	1 * =	1	2	2	0	0
Kiskunf. háza	1 * ≡	folt	4	1	0	
Kiskunhalas	3 *		3	2	-1	
Kunszentmiklós	2 *	lep.	5	3	1	
Tiszakécske	3 *	5	4	3	2	
Balassagyarmat	3 *	14	0	-1	-2	
Romhány	3 *	10	3	2	0	
Salgótarján	.	-	4	-2	-2	
Eger	3 *	10	-1	-7	-12	0
Galyatető	2 * ≡	28	-2	-6	-	
Gyöngyös	5 ∇	9	-2	-6	-8	0
Kékestető	3 * V =	26	0	-4	-6	0
Kompolt	4 *	9	-2	-7	-8	0
Lőrinci	4 *	5	3	-7	-7	
Poroszló	4 * ∇	10	-2	-7	-8	
Jászapáti	5 *	8	-1	-6	-7	
Jászberény	7 *	5	-1	-3	-5	
Karcag	5 * ≡	2	0	-7	-8	
Szolnok	4 * =	4	0	-4	-8	0
Tiszaroff	2 *	5	-2	-4	-6	
Túrkeve	4 *	6	-1	-3	-7	0
Kistelek	4 * ,		4	1	0	
Makó	-	-	-	-	-	
Szeged	3 ∾ =	folt	1	1	0	0
Szentes	3 *	1	1	1	-1	
Borsodnádasd	3 *	10	-2	-7	-12	
Füged	4 *	13	-3	-3	-4	
Hidasnémeti	4 * ≡	9	-3	-4	-4	
Jósvafő	1 * ≡	10	-2	-5	-6	0
Lillafüred	2 * V	10	-2	-6	-10	
Miskolc	3 * =	11	-3	-5	-6	0
Putnok	2 *	11	-1	-5	-6	
Sárospatak	6 *	12	-4	-4	-6	0
Szendrőlád	3 * ≡	14	-3	-4	-5	
Tokaj	7 *	13	-3	-3	-4	
Kisvárda	12 *	18	-3	-4	-4	0
Mátészalka	10 *	18	-1	-4	-5	
Nyíregyháza	7 * =	13	-2	-4	-4	0
Nyírlugos	6 *	16	-2	-3	-4	
Pátyod	12 ∇ *	17	-2	-4	-5	
Tiszabecs	15 *	28	-3	-4	-5	
Vásárosnamény	13 *	18	-3	-3	-4	
Záhony	14 *	20	-3	-4	-4	
Berettyóújfalu	8 *	-	-1	-2	-3	
Debrecen	9 * =	14	-2	-3	-4	0
Hajdúdorog	12 *	18	-2	-4	-5	
Hortobágy	4 *	8	1	-5	-6	
Körösszakál	-	-	-	-	-	
Polgár	7 ∇ * ≡	10	-2	-5	-6	
Békéscsaba	5 * ≡	2	-1	-3	-5	0
Mezőhegyes	5 *		0	-1	-2	0
Orosháza	3 *	lep.	0	-2	-2	0
Szarvas	2 *	2	1	-2	-5	0
Szeghalom	-	-	-	-	-	

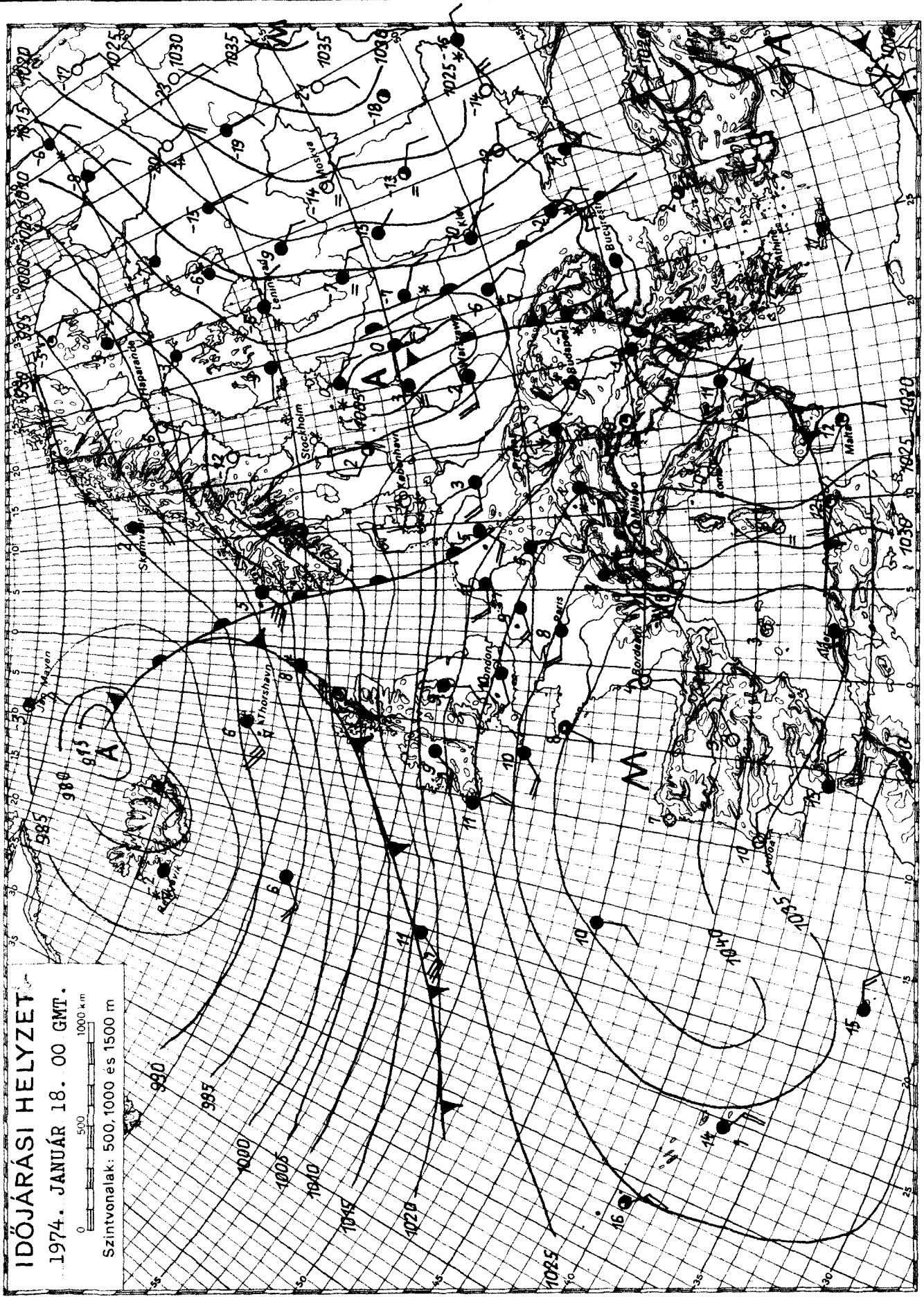

KIADJA: ORSZÁGOS METEOROLÓGIAI SZOLGÁLAT

Készíti: Központi Előrejelző Intézet Előrejelző Osztálya — T.: 150-410 — Megjelenik naponként —

Évi előfizetési díja: 720,—Ft — Megrendelhető: 1024 Budapest, II., Kitaibel Pál u. 1. Telefon: 353-500,

Kiadásért felel: az OMSZ elnöke — Szerkesztésért felel: a KEI igazgatója

OFFSET

IDŐJÁRÁSI NAPIJELENTÉS

ЕЖЕДНЕВНЫЙ МЕТЕОРОЛОГИЧЕСКИЙ БЮЛЛЕТЕНЬ • DAILY WEATHER REPORT
BULLETIN QUOTIDIEN DE TEMPS • TÄGLICHER WETTERBERICHT

87. évfolyam 19. szám + Budapest + 1974. január 19. szombat

Az időjárási helyzet és a várható időjárás:

Az óceánról élénk, helyenkint erős nyugati széllel a szárazföldre beáramló enyhe levegő ma reggelre Riga-Varsó-Budapest vonaláig jutott. Ettől a vonaltól nyugatra 500-800 km széles sávban sokfelé esik az eső. Nyugat- és Délnyugat-Európában változóan felhős, száraz és az évszakhoz képest enyhe az idő, a hőmérséklet már a reggeli órákban 5-10 fok között váltakozott. Európa keleti felén hideg időjárás uralkodik. A Leningrád és Arhangelszk közötti térségtől Moszkva környékén át a Fekete-tengerig húzódó területsávon sokfelé havazik és a hőmérséklet néhány fokkal alacsonyabb, mint az évszaknak megfelelő sokévi átlag.

Hazánkban pénteken a nyugati megyékben sokfelé esett az eső, máshol változóan felhős, a Duna-Tisza közén többfelé derült idő volt. A hőmérséklet az északkeleti megyékben csak +3, -1 fokig, máshol 3, 7 fokig emelkedett. Éjszaka a nyugati megyékben tovább folytatódott az esőzés, a 24 óra alatt lehullott csapadékmennyiség általában csapadéknyom és 11 mm között volt, de Sopronban elérte a 17 mm-t. A keleti megyékben derült volt az ég, több helyről ködöt, zúzmaraképződést jelentettek. A legalacsonyabb éjszakai hőmérsékletben rendkivül nagy eltérés mutatkozott az ország nyugati és keleti széle között. Nyugaton nem csökkent +1, +3 fok alá a hőmérséklet, keleten viszont -10 fok körüli, sőt az északkeleti megyékben -15 fokos fagy is előfordult. Szombaton délelőtt az esők az ország középső részére is átterjedtek, nyugaton viszont szünni kezdett az esőzés. A hőmérséklet 11 órakor északkeleten csak -5, -8 fok volt, északnyugaton viszont +4, +7 fok. Az északi, északkeleti hegyvidék magasabb részein mindenütt található sportolásra alkalmas hó.

Ma 12 órakor Budapesten a hőmérséklet +1 fok volt, a tengerszintre átszámitott légnyomás 765 mm, mérsékelten süllyedő irányzatú.

Várható időjárás vasárnap estig:

A Dunántúl felett lévő esőzóna fokozatosan átvonul az ország keleti részére, igy ott is többfelé lesz eső, ónos eső, havazás. A délutáni óráktól kezdve előbb a Dunántúlon, később máshol is felszakadozó felhőzet, már csak néhány helyen eső.
Mérsékelt, időnkint megélénkülő nyugati, északnyugati szél.
Az enyhülés keletre is átterjed.
Várható legalacsonyabb éjszakai hőmérséklet a Dunántúlon 0, +3, máshol általában -1, -4 fok között, északkeleten még kevéssel -5 fok alatt,
a legmagasabb nappali hőmérséklet vasárnap 3, 8 fok között.

Rajkay Ödön s.k.

A hőmérséklet napi középértéke és eltérése a 100 évi átlagtól /Budapesten/:

1974. I. 18.:	3,6 C°	+4,7 C°

1871 óta ezen a napon Budapesten előfordult

legmagasabb hőmérséklet: 11,4 C° /1939/,
legalacsonyabb hőmérséklet: -17,2 C° /1891/.

74.0126.

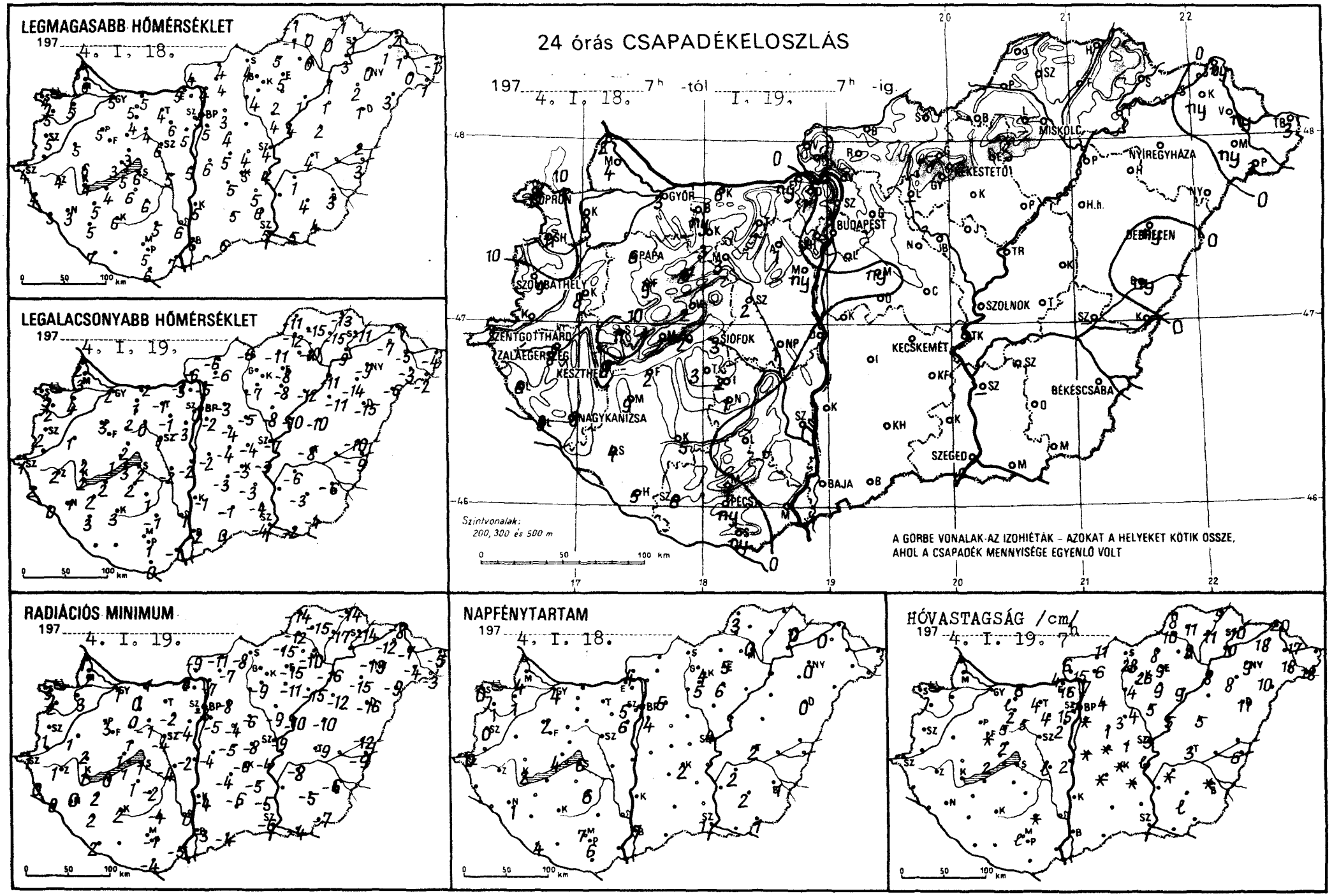
LEGMAGASABB HŐMÉRSÉKLET
197 4. I. 18.
LEGALACSONYABB HŐMÉRSÉKLET
197 4. I. 19.
24 órás CSAPADÉKELOSZLÁS
197 4. I. 18. 7h -tól I. 19. 7h -ig.
MISKOLC
NYÍREGYHÁZA
DEBRECEN
BUDAPEST
GYŐR
SOPRON
PÁPA
SZOMBATHELY
SZENTGOTTHÁRD
ZALAEGERSZEG
KESZTHELY
SIÓFOK
KECSKEMÉT
BÉKÉSCSABA
NAGYKANIZSA
SZEGED
BAJA
PÉCS
SZOLNOK
Szintvonalak:
200, 300 és 500 m
A GÖRBE VONALAK AZ IZOHIÉTÁK – AZOKAT A HELYEKET KÖTIK ÖSSZE, AHOL A CSAPADÉK MENNYISÉGE EGYENLŐ VOLT
RADIÁCIÓS MINIMUM
197 4. I. 19.
NAPFÉNYTARTAM
197 4. I. 18.
HÓVASTAGSÁG /cm/
197 4. I. 19. 7h

	197 4.I.1907h -ig az utolsó 24 óra adatai					
	csapadék (mm)	hó cm	max. hőmérséklet	min. hőmérséklet	rad. min.	napos órák
Győr	3		5	2	1	4
Kapuvár	8		5	4	3	1
Mosonmagyaróvár	4		6	3	2	4
Rajka	2		5	2	1	
Sopron	17		4	3	3	0
Sopronhorpács	11		5	2	2	1
Káld	8		5	1	1	
Körmend	–	–	–	–	–	
Szentgotthárd	2		4	1	1	0
Szombathely	9 v̇ •		5	2	1	0
Lenti	6		4	2	0	
Letenye	8		3	0	0	
Nagykanizsa	8		3	1	0	1
Zalaegerszeg	8		4	2	1	
Farkasgyepű	9	folt	4	1	1	
Keszthely	8		4	2	1	2
Mencshely	2	2	3	1	1	4
Pápa	6		5	3	3	2
Sümeg	11		6	2	2	
Tihany	2 ≡		5	3	1	
Veszprém	2	2	3	2	1	
Zirc	5	5	3	1	–1	
Fonyód	2		4	2	0	
Homokszt. györgy	5		7	–	2	4
Kaposvár	5		6	3	2	
Marcali	9		5	2	2	
Siófok	3		6	2	1	6
Somogyszob	4		5	3	2	
Tab	3		6	2	1	
Babolna	ny v̇ •	lep.	5	1	0	
Esztergom	ny *	4	5	–3	–6	
Kisbér	3	2	4	2	0	
Komárom	6	6	5	2	–1	
Tatabánya	2 * •	4	4	–1	–	
Alcsútdoboz	1 *	4	6	–1	–2	
Dunaújváros	. ≡	2	5	–2	–2	
Martonvásár	ny , ≡	2	5	–3	–4	6
Mór	3	5	4	0	–1	
Nagyhörcsökp.	1	lep.	5	–2	–4	
Szabadbattyán	2 ≡	folt	6	1	–4	
Iregszemcse	2		6	1	–2	6
Lengyel	. v	folt	5	–1	–4	
Nagykónyi	1		7	2	1	
Szekszárd	.		6	1	0	
Misinatető	1 *	lep.	3	–1	–1	7
Mohács	. v		7	–1	–5	
Pécs	ny		5	1	–1	6
Siklós	ny		6	0	–4	
Szigetvár	6	–				
Bp. Lőrinc	.	folt	5	–2	–5	4
Bp. Met. Int.	.	7	5	0	–3	7
Bp. Szab. hegy	.	15	2	–3	–7	5
Cegléd	.	1	4	–4	–8	
Dobogókő	1 * v	16	–1	–5	–8	
Gödöllő	.	4	3	–3	–8	5
Királyrét	.	15	3	–4	–7	
Monor	ny	1	4	–4	–4	
Nagykáta	.	3	–	–5	–6	
Örkény	.	folt	5	–4	–5	
Szentendre	.	–	5	–1	–2	

	197 4.I.1907h -ig az utolsó 24 óra adatai					
	csapadék (mm)	hó cm	max. hőmérséklet	min. hőmérséklet	rad. min.	napos órák
Vác	.	7	4	–5	–7	
Vámosmikola	.	6	4	–6	–9	4
Baja	. ≡		6	–2	–3	7
Bácsalmás	. v		6	0	–4	
Izsák	.	folt	5	–3	–4	
Kalocsa	.		5	–1	–4	
Kecskemét	. =	folt	5	–3	–6	2
Kiskunf. háza	.	folt	5	–3	–5	
Kiskunhalas	.		5	–1	–6	
Kunszentmiklós	.	folt	6	–2	–4	
Tiszakécske	.	lep.	4	–3	–4	
Balassagyarmat	.	11	4	–6	–11	
Romhány	.	6	4	–6	–7	
Salgótarján	.	–	4	–6	–8	
Eger	.	9	5	–8	–15	5
Galyatető	.	28	–1	–4	–	
Gyöngyös	.	4	4	–7	–9	5
Kékestető	.	26	–3	–6	–9	4
Kompolt	. v	9	2	–8	–11	6
Lőrinci	–	–	–	–	–	
Poroszló	. ¥	9	–1	–12	–15	
Jászapáti	. ¥	5	4	–8	–9	
Jászberény	.	4	5	–7	–10	
Karcag	. ¥	5	2	–10	–10	
Szolnok	. =	3	4	–7	–9	4
Tiszaroff	. ¥	5	4	–10	–10	
Túrkeve	. ¥	3	4	–8	–9	2
Kistelek	.		6	–4	–5	
Makó	.		5	–2	–4	
Szeged	. =		5	–4	–6	1
Szentes	–	–	–	–	–	
Borsodnádasd	. v	8	5	–11	–15	
Füged	. ¥	11	0	–15	–17	
Hidasnémeti	. ¥	9	–1	–13	–14	
Jósvafő	.	8	–1	–11	–14	3
Lillafüred	–	–	–	–	–	
Miskolc	. ≡	9	0	–10	–10	0
Putnok	. ¥	10	–1	–12	–12	
Sárospatak	.	10	1	–11	–14	0
Szendrőlád	. ¥	11	0	–15	–15	
Tokaj	. =	10	3	–9	–	
Kisvárda	ny *	18	1	–7	–12	0
Mátészalka	ny *	18	0	–3	–4	
Nyíregyháza	. =	9	0	–9	–13	0
Nyírlugos	.	10	3	–6	–9	
Pátyod	3 *	18	1	–2	–3	
Tiszabecs	3 *	–	–1	–4	–5	
Vásárosnamény	ny *	17	1	–5	–7	
Záhony	ny *	20	2	–7	–8	
Berettyóújfalu	ny * ¥	–	2	–10	–12	
Debrecen	ny * ¥	11	1	–15	–16	0
Hajdúdorog	.	8	2	–14	–15	
Hortobágy	.	6	1	–11	–12	
Körösszakál	. ¥	6	3	–9	–9	
Polgár	. ¥	8	1	–11	–16	
Békéscsaba	. =	folt	3	–6	–6	1
Mezőhegyes	. ⌴		4	–4	–7	1
Orosháza	.	lep.	4	–3	–5	2
Szarvas	.	folt	1	–6	–8	2
Szeghalom	–	–	–	–	–	

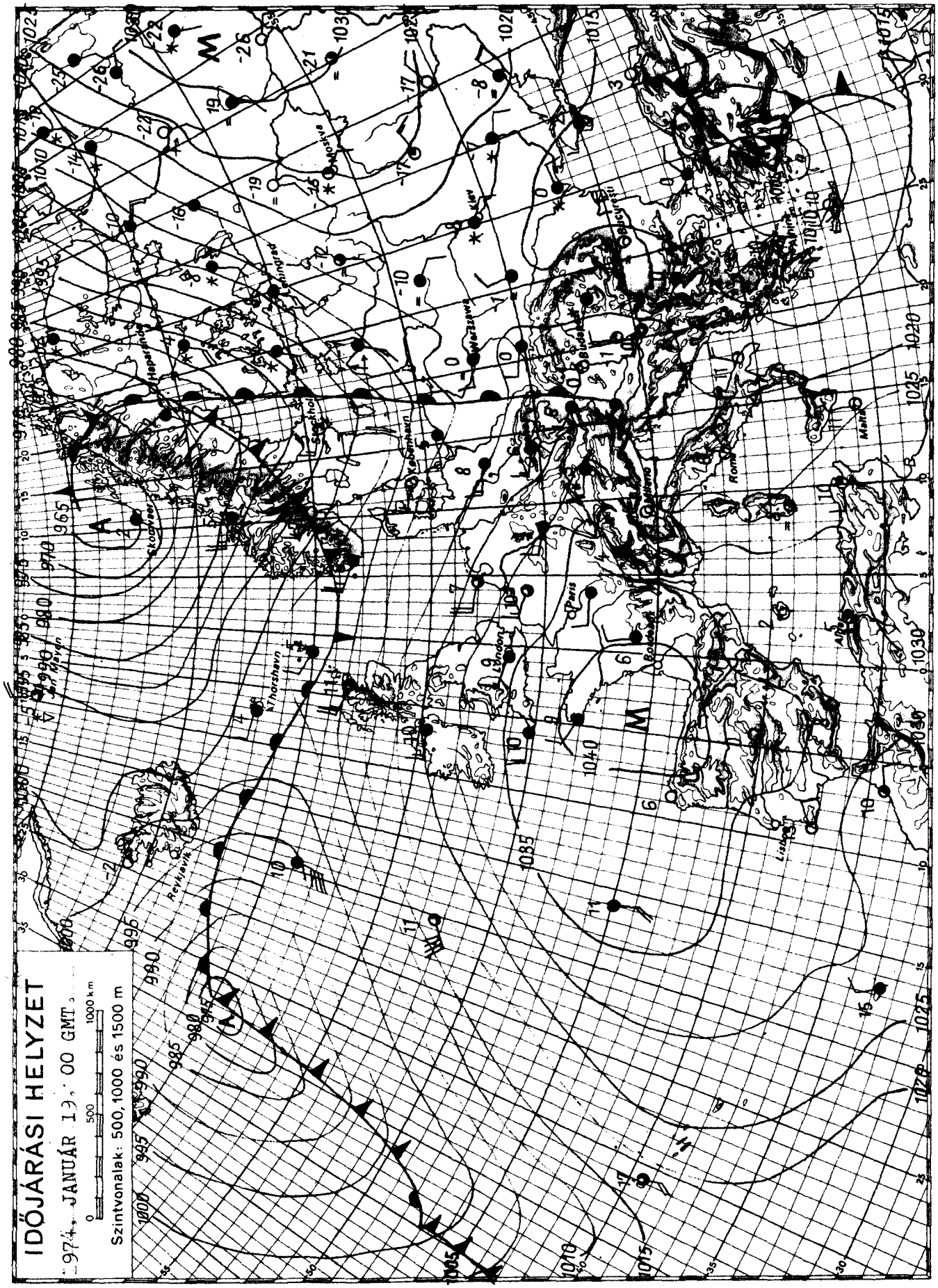

KIADJA: ORSZÁGOS METEOROLÓGIAI SZOLGÁLAT

Készíti: Központi Előrejelző Intézet Előrejelző Osztálya — T.: — Megjelenik naponként —

Évi előfizetési díja: 720,—Ft — Megrendelhető: 1024 Budapest, II., Kitaibel Pál u. 1. Telefon: 353-500,

Kiadásért felel: az OMSZ elnöke — Szerkesztésért felel: a KEI igazgatója

OFFSET

IDŐJÁRÁSI NAPIJELENTÉS

ЕЖЕДНЕВНЫЙ МЕТЕОРОЛОГИЧЕСКИЙ БЮЛЛЕТЕНЬ • DAILY WEATHER REPORT
BULLETIN QUOTIDIEN DE TEMPS • TÄGLICHER WETTERBERICHT

87. évfolyam 20. szám + Budapest + 1974. január 20. vasárnap

Az időjárási helyzet és a várható időjárás:

Európában a Moszkvától keletre fekvő területek és Dél-Európa kivételével napközben mindenütt több fokkal a sokéves átlag fölé emelkedett a hőmérséklet. A kontinens északnyugati partvidékén hajnalra sem hült le a levegő 7; 9 fok alá. Dániától a Kárpát-medencéig 5-600 km széles sávban többfelé esik az eső. A Szovjetunió európai részének keleti vidékén gyakran havazik.

Hazánkban szombaton borult idő volt. Az ország nyugati részén a hajnali óráktól csendes eső hullott és csak késő délután állt el, akkor is csak a nyugati határ közelében. Napközben az eső az ország középső területére is átterjedt, sőt a keleti országrészben néhány helyen gyengén havazott. A lehullott csapadék mennyisége nem jelentős, a legtöbb a Dunántul déli részén hullott, Misinatetőről és Lengyelből 14 mm-t jelentettek. Az ország nyugati részének hőmérséklete, valamint az északkeleti határvidék hőmérséklete között még 14 órakor is több, mint 10 fokos különbség volt. Szombaton napközben az ország nagy részén 1, 10 fokig, északkeleten -4, 0 fokig emelkedett a hőmérséklet, de a késő esti órákban megélénkülő, helyenként viharossá fokozódó északnyugati szél hatására tovább emelkedett. Igy a legalacsonyabb éjszakai hőmérséklet az ország nyugati és középső részén 0, 9 fok között volt és északkeletről sem jelentettek -5 foknál hidegebbet. Vasárnap délelőtt az északkeleti területek és a nyugati határvidék kivételével élénk északnyugati szél fujt, amely gyakran viharossá erősödött. Északkeleten többfelé ködös, máshol változóan felhős volt az idő. A hőmérséklet 11 órakor 0, 12 fok között volt.

Ma 12 órakor Budapesten a hőmérséklet 9 fok, a tengerszintre átszámított légnyomás 764 mm, mérsékelten emelkedik.

Várható időjárás hétfő estig:

Felhőátvonulások, néhány helyen futó eső.
Az erős, a Dunántulon helyenként viharos északnyugati szél csak lassan mérséklődik.
Szokatlanul enyhe idő.
Várható legalacsonyabb éjszakai hőmérséklet általában 1, 6 fok között, a hóval borított északkeleti országrészben néhány fokkal fagypont alatt,
legmagasabb nappali hőmérséklet az ország nagy részén +10 fok körül, északkeleten +5 fok közelében.

Aigner Szilárd s.k.

A hőmérséklet napi középértéke és eltérése a 100 évi átlagtól /Budapesten/:

1974. I. 20.: 4,6 C° +5,5 C°

1871 óta ezen a napon Budapesten előfordult

legmagasabb hőmérséklet: 9,8 C° /1920/,
legalacsonyabb hőmérséklet: -15,7 C° /1942/.

74.0127.

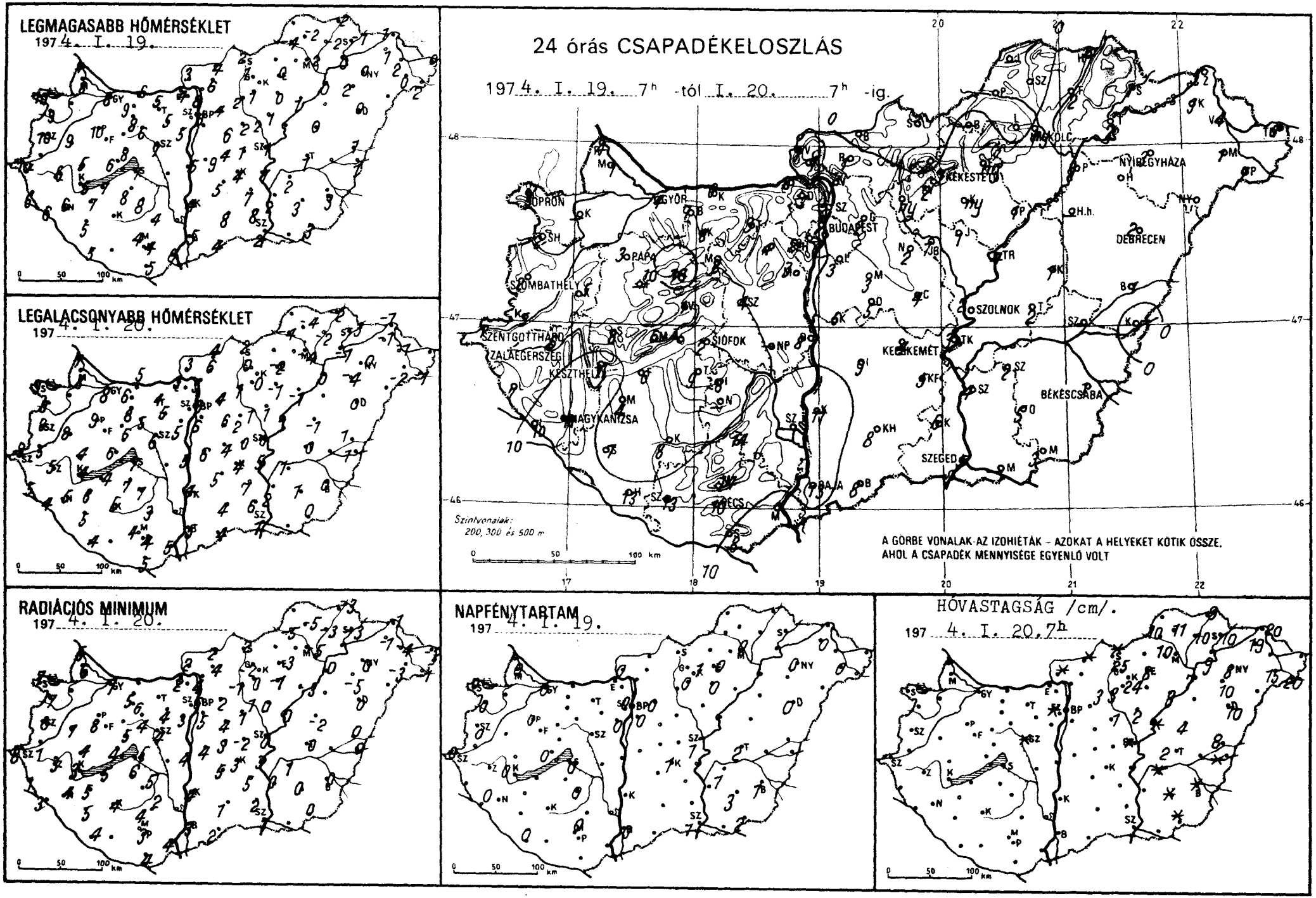
LEGMAGASABB HŐMÉRSÉKLET
197 4. I. 19.
LEGALACSONYABB HŐMÉRSÉKLET
197 4. I. 20.
24 órás CSAPADÉKELOSZLÁS
197 4. I. 19. 7h -tól I. 20. 7h -ig.
SOPRON
GYŐR
BUDAPEST
KÉKESTETŐ
NYÍREGYHÁZA
DEBRECEN
SZOMBATHELY
PÁPA
SZOLNOK
SZENTGOTTHÁRD
ZALAEGERSZEG
SIÓFOK
KECSKEMÉT
KESZTHELY
BÉKÉSCSABA
NAGYKANIZSA
SZEGED
PÉCS
BAJA
Szintvonalak:
200, 300 és 500 m
A GÖRBE VONALAK AZ IZOHIÉTÁK – AZOKAT A HELYEKET KÖTIK ÖSSZE,
AHOL A CSAPADÉK MENNYISÉGE EGYENLŐ VOLT
RADIÁCIÓS MINIMUM
197 4. I. 20.
NAPFÉNYTARTAM
197 4. I. 19.
HÓVASTAGSÁG /cm/.
197 4. I. 20. 7h

	1974. I. 20. 07 h -ig az utolsó 24 óra adatai					
	csapadék (mm)	hó cm	max. hőmérséklet	min. hőmérséklet	rad. min.	napos órák
Győr	4		8	8	7	0
Kapuvár	–		–	–	–	
Mosonmagyaróvár	1		8	8	6	0
Rajka	4		7	7	5	
Sopron	3		10	9	7	0
Sopronhorpács	2		9	9	7	0
Káld	5		9	8	7	
Körmend	6		–	5	1	
Szentgotthárd	1		10	9	8	0
Szombathely	2		7	6	5	0
Lenti	7		6	5	1	
Letenye	10		6	4	3	
Nagykanizsa	11		6	5	4	0
Zalaegerszeg	6		6	5	3	
Farkasgyepű	–		–	–	–	
Keszthely	11		5	4	3	0
Mencshely	6		6	6	5	0
Pápa	3		10	9	8	0
Sümeg	8		5	5	4	
Tihany	–		–	–	–	
Veszprém	1		8	6	4	
Zirc	16		5	5	3	
Fonyód	5		7	4	4	
Homokszt. györgy	13		5	4	4	0
Kaposvár	8		6	5	4	
Marcali	4		7	6	5	
Siófok	2		7	7	5	0
Somogyszob	7		5	5	5	
Tab	9		8	7	6	
Bábolna	7		9	6	5	
Esztergom	6		4	3	2	.
Kisbér	8		8	8	6	
Komárom	6		6	5	–	
Tatabánya	9		5	4	–	
Alcsútdoboz	4 * *		5	5	4	
Dunaújváros	8		5	5	4	
Martonvásár	3 *		5	5	3	0
Mór	8		6	5	4	
Nagyhörcsökp.	–		–	–	–	
Szabadbattyán	4	folt	7	6	4	
Iregszemcse	8		8	7	5	0
Lengyel	14		4	3	2	
Nagykónyi	–		–	–	–	
Szekszárd						
Misinatető	14 *		4	4	4	0
Mohács	9		6	5	4	
Pécs	10		4	4	3	0
Siklós	8		5	5	4	
Szigetvár	13					
Bp. Lőrinc	3		6	6	5	0
Bp. Met. Int.	3		8	6	6	0
Bp. Szab. hegy	2	folt	4	3	3	0
Cegléd	4 *		1	0	-2	
Dobogókő	–		–	–	–	
Gödöllő	2		4	4	2	0
Királyrét	1		7	7	6	
Monor	3		6	6	4	
Nagykáta	2 *		2	2	1	
Örkény	5 *		4	4	3	
Szentendre	2		7	6	6	

	1974. I. 20. 07 h -ig az utolsó 24 óra adatai					
	csapadék (mm)	hó cm	max. hőmérséklet	min. hőmérséklet	rad. min.	napos órák
Vác	1		8	5	4	
Vámosmikola	1	folt	3	3	2	0
Baja	13		5	5	3	0
Bácsalmás	8		4	4	2	
Izsák	9		5	5	5	
Kalocsa	11		4	4	4	
Kecskemét	4 *		4	4	3	1
Kiskunf. háza	5		7	7	5	
Kiskunhalas	8 *		8	4	1	
Kunszentmiklós	6		9	6	4	
Tiszakécske	3		7	5	3	
Balassagyarmat	.	folt	4	4	2	
Romhány	1	folt	6	6	4	
Salgótarján	.	folt	2	2	2	
Eger	ny *	8	0	-2	-3	0
Galyatető	. =	25	1	0	-2	
Gyöngyös	2 *	3	1	0	0	0
Kékestető	1 *	24	1	1	0	1
Kompolt	ny *	6	0	-1	-1	0
Lőrinci	ny *	3	2	1	-1	
Poroszló	1 * =	8	1	-1	-3	
Jászapáti	1 *	12	1	1	0	
Jászberény	1 *	1	2	1	1	
Karcag	1 *	4	0	-1	-2	
Szolnok	2 *	folt	1	0	0	1
Tiszaroff	4 *	folt	1	1	0	
Túrkeve	2 *	2	1	0	0	2
Kistelek	6		8	6	2	
Makó	–		–	–	–	
Szeged	5 *		2	1	1	1
Szentes	4 *		2	2	0	
Borsodnádasd	–		–	–	–	
Füged	2 * =	10	-2	-2	-3	
Hidasnémeti	2 * =	9	-2	-2	-3	
Jósvafő	–		–	–	–	–
Lillafüred	. =	10	-2	-4	-8	
Miskolc	ny =	9	-2	-4	-5	0
Putnok	. =	10	-4	-4	-5	
Sárospatak	1 * =	10	-1	-3	-3	0
Szendrőlád	. =	11	-2	-4	-5	
Tokaj	2 * =	9	0	-1	-1	
Kisvárda	3 * =	19	1	-1	-1	0
Mátészalka	1 *	15	0	-2	-3	
Nyíregyháza	3 * =	8	0	0	0	0
Nyírlugos	–		–	–	–	
Pátyod	7 *	20	2	-1	-1	
Tiszabecs	6 * =	–	0	-2	-2	
Vásárosnamény	4 * =	19	2	-1	-4	
Záhony	5 *	20	1	-1	-1	
Berettyóújfalu	1 * =	8	1	1	0	
Debrecen	2 * =	10	0	0	0	0
Hajdúdorog	2 * =	10	2	-4	-5	
Hortobágy	–		–	–	–	
Körösszakál	. =	folt	1	1	0	
Polgár	1 * =	7	0	0	0	
Békéscsaba	1 * =	folt	3	0	0	1
Mezőhegyes	3 *	folt	3	0	0	2
Orosháza	5 *	folt	3	1	0	3
Szarvas	2 *	folt	2	1	1	1
Szeghalom	–		–	–	–	

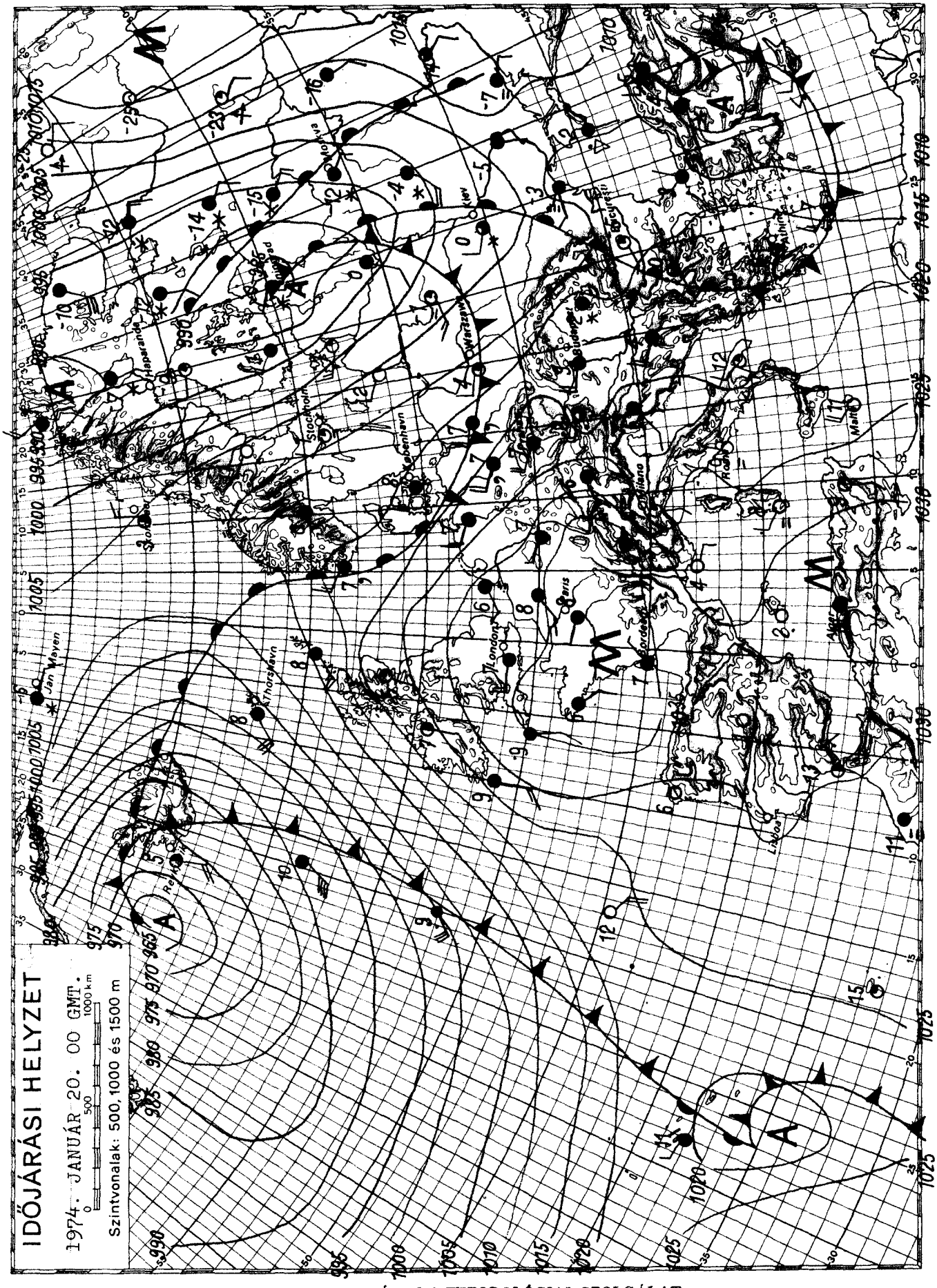

KIADJA: ORSZÁGOS METEOROLÓGIAI SZOLGÁLAT

Készíti: Központi Előrejelző Intézet Előrejelző Osztálya — T.: — Megjelenik naponként —

Évi előfizetési díja: 720,—Ft — Megrendelhető: 1024 Budapest, II., Kitaibel Pál u. 1. Telefon: 353-500,

Kiadásért felel: az OMSZ elnöke — Szerkesztésért felel: a KEI igazgatója

IDŐJÁRÁSI NAPIJELENTÉS

ЕЖЕДНЕВНЫЙ МЕТЕОРОЛОГИЧЕСКИЙ БЮЛЛЕТЕНЬ • DAILY WEATHER REPORT
BULLETIN QUOTIDIEN DE TEMPS • TÄGLICHER WETTERBERICHT

87. évfolyam 21. szám + Budapest + 1974. január 21.hétfő

Az időjárási helyzet és a várható időjárás:

Szárazföldünk nyugati és középső része fölött magas légnyomású zóna húzódik. Hatására ezeken a területeken enyhe, a reggeli ködöktől eltekintve száraz az idő. Kelet-Európában viszont a középpontjával az Azovi-tenger fölött elhelyezkedő alacsony nyomású légörvény kiterjedt havazásokat okoz. A Kárpát-medence időjárását továbbra is az emlitett magas nyomású zóna határozza meg, igy a következő 36 órában is enyhe marad az idő.

Hazánkban vasárnap a Dunántúl nagy részén, valamint a Tiszántúlon általában egész nap borult volt az ég, a nyugati határszélen és a Duna-Tisza közén viszont 2, 7 órán át sütött a nap. Jelentős mennyiségü csapadék sehol sem hullott, csupán Debrecenből jelentettek 4, Hajdúdorogról pedig 6 mm-t. A hőmérséklet napközben az északkeleti országrész kivételével - ahol csak +3, +5 fokot mértek - általában 8, 11 fokig emelkedett. Hétfő hajnalra általában +1, +5 fokig, az északkeleti és a délnyugati országrészben egy-két fokkal fagypont alá süllyedt a levegő hőmérséklete. Ma délelőtt nyugaton általában derült, keleten erősen felhős vagy borult volt az ég. A keleti országrészből kisebb esőt is jelentettek. A hőmérséklet 11 órára +2, +8 fokig emelkedett.

Ma 12 órakor Budapesten a hőmérséklet 8 fok volt, a tengerszintre átszámitott légnyomás 767 mm, gyengén emelkedik.

Várható időjárás kedd estig:

Keleten is felszakadozó felhőzet, eső valószinüleg már nem lesz.
A helyenként még erős északnyugati szél tovább mérséklődik.
Enyhe marad az idő.
Várható legalacsonyabb éjszakai hőmérséklet -1, +4,
a legmagasabb nappali hőmérséklet kedden: +5, +10 fok között.

Rábai Attila s.k.

TÁVOLABBI KILÁTÁSOK PÉNTEK REGGELIG:

Az élénk északnyugati szél csak fokozatosan mérséklődik. Az időszak második felében borultságig növekvő felhőzettel többfelé havas eső, havazás.
A legalacsonyabb hajnali hőmérséklet -3, +3 fok között,
a legmagasabb nappali hőmérséklet +2, +7 fok között.
Jelentős mennyiségü csapadék /legalább 5 mm/ az ország területének 20 százalékán várható, legfeljebb az időszak végén.

TÁVELŐREJELZŐ OSZTÁLY

A hőmérséklet napi középértéke és eltérése a 100 évi átlagtól /Budapesten/:

1974. I. 21.:	7,9 C°	+9,1 C°

1871 óta ezen a napon Budapesten előfordult

legmagasabb hőmérséklet:	13,6 C° /1875/,
legalacsonyabb hőmérséklet:	-19,0 C° /1893/.

74.0128.

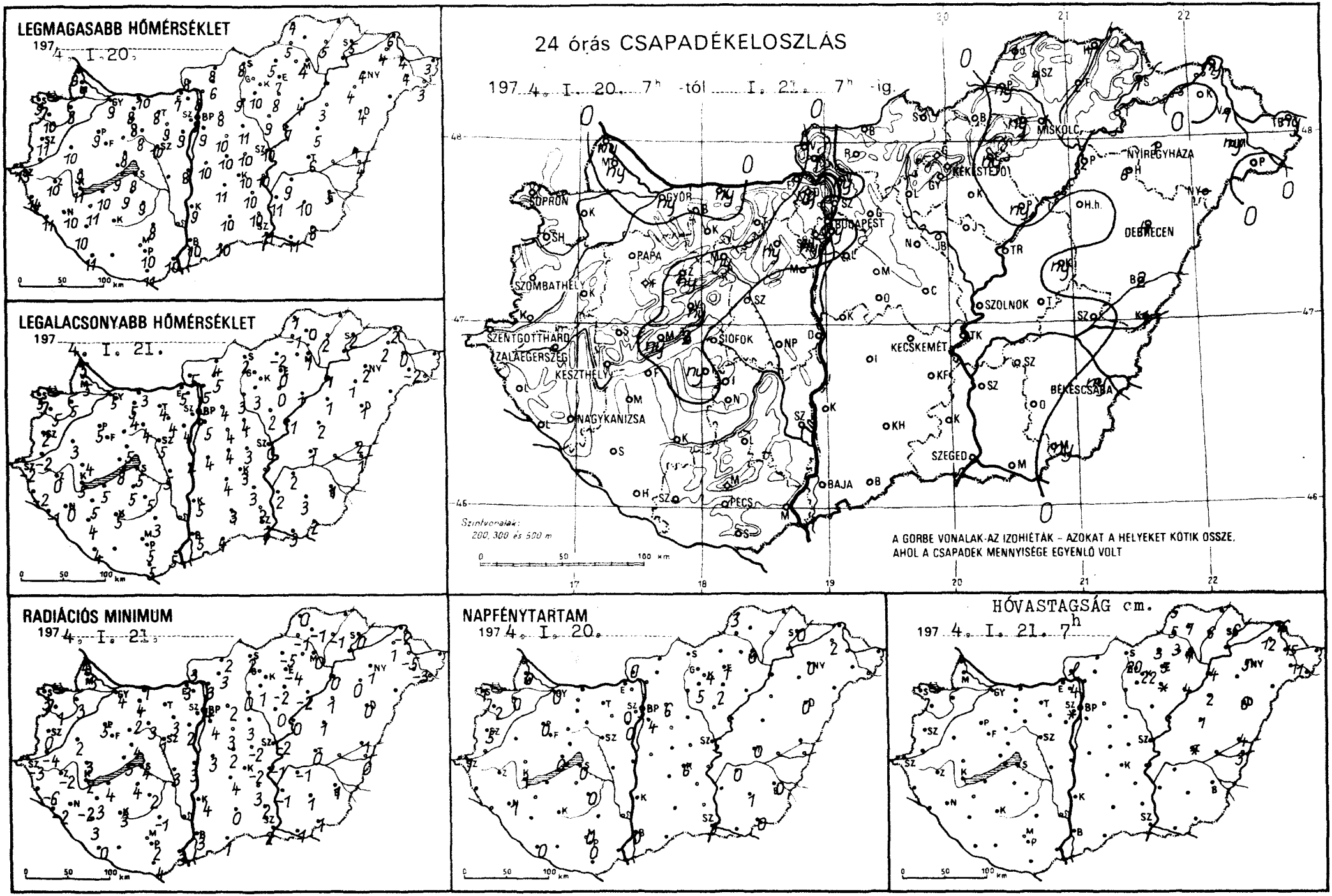
LEGMAGASABB HŐMÉRSÉKLET
1974. I. 20.
LEGALACSONYABB HŐMÉRSÉKLET
1974. I. 21.
24 órás CSAPADÉKELOSZLÁS
1974. I. 20. 7h -tól I. 21. 7h -ig.
SOPRON
GYŐR
BUDAPEST
MISKOLC
NYÍREGYHÁZA
DEBRECEN
SZOMBATHELY
PAPA
SZOLNOK
SZENTGOTTHÁRD
ZALAEGERSZEG
KESZTHELY
SIÓFOK
KECSKEMÉT
NAGYKANIZSA
BÉKÉSCSABA
SZEGED
BAJA
PÉCS
Szintvonalak:
200, 300 és 500 m
A GÖRBE VONALAK AZ IZOHIÉTÁK – AZOKAT A HELYEKET KÖTIK ÖSSZE,
AHOL A CSAPADÉK MENNYISÉGE EGYENLŐ VOLT
RADIÁCIÓS MINIMUM
1974. I. 21.
NAPFÉNYTARTAM
1974. I. 20.
HÓVASTAGSÁG cm.
1974. I. 21. 7h

	197 4.I.21. 07h -ig az utolsó 24 óra adatai					
	csapadék (mm)	hó cm	max. hőmérséklet	min. hőmérséklet	rad. min.	napos órák
Győr	ny		9	5	4	0
Kapuvár	.		8	5	3	0
Mosonmagyaróvár	ny,		9	5	3	0
Rajka	ny		9	5	4	
Sopron	.		9	5	3	1
Sopronhorpács	.		10	5	1	2
Káld	.		10	3	2	
Körmend	.		–	–2	–4	
Szentgotthárd	.		13	–2	–3	7
Szombathely	.		11	2	0	5
Lenti	.V		14	–2	–6	
Letenye	.		11	–1	–2	
Nagykanizsa	.		10	0	–2	1
Zalaegerszeg	.		10	0	–2	
Farkasgyepű	.		8	3	3	
Keszthely	.		11	5	2	1
Mencshely	ny		7	4	3	0
Pápa	.		9	5	5	0
Sümeg	.		9	4	3	
Tihany	2		9	8	5	
Veszprém	ny,		8	5	4	
Zirc	ny		7	3	2	
Fonyód	.		10	5	4	
Homokszt. györgy	.		11	4	0	0
Kaposvár	.		10	5	3	
Marcali	.		11	5	3	
Siófok	.		8	5	4	0
Somogyszob	◦		10	4	3	
Tab	ny		9	5	4	
Bábolna	.		8	5	4	
Esztergom	.		7	5	3	
Kisbér	.		8	4	2	
Komárom	ny		10	3	1	
Tatabánya	.		8	4	–	
Alcsútdoboz	ny,		9	4	3	
Dunaújváros	.		8	4	3	
Martonvásár	◦		9	4	2	0
Mór	ny		8	4	3	
Nagyhörcsökp	.		–	5	3	
Szabadbattyán	.		10	5	1	
Iregszemcse	.		9	5	2	0
Lengyel	.		8	3	–1	
Nagykónyi	.		10	4	3	
Szekszárd	–	–	–	–	–	
Misinatető	.		7	2	1	0
Mohács	.		10	5	3	
Pecs	.		10	5	2	0
Siklós	.		11	5	4	
Szigetvár	.					
Bp. Lőrinc	.		9	5	4	4
Bp. Met. Int.	ny		9	6	4	3
Bp. Szab. hegy	ny	folt	5	2	0	0
Cegléd	.		10	3	–2	
Dobogókő	ny,	4	3	1	–1	
Gödöllő	.		8	4	2	6
Királyrét	1	lep.	8	5	4	
Monor	.		10	4	3	
Nagykáta	.		11	4	3	
Örkény	◦		10	4	2	
Szentendre	.		9	6	5	

	197 4.I.21. 07h -ig az utolsó 24 óra adatai					
	csapadék (mm)	hó cm	max. hőmérséklet	min. hőmérséklet	rad. min.	napos órák
Vác	ny,		8	5	3	
Vámosmikola	.		8	5	3	0
Baja	.		10	5	3	0
Bácsalmás	.		10	4	1	
Izsák	◦		11	4	4	
Kalocsa	◦		9	5	4	
Kecskemét	.		10	3	–2	6
Kiskunf. háza	.		10	3	3	
Kiskunhalas	.		10	3	0	
Kunszentmiklós	◦		10	4	3	
Tiszakécske	.		10	–	–1	
Balassagyarmat	.		8	4•	2	
Romhány	.		6	5	3	
Salgótarján	.		8	2	2	
Eger	ny	5	7	0	–4	1
Galyatető	.	20	3	–1	–	
Gyöngyös	.		10	3	1	5
Kékestető	.	22	2	0	–1	4
Kompolt	. =	folt	8	0	–2	2
Lőrinci	.		9	3	0	
Poroszló	ny	4	4	1	–2	
Jászapati	. ⌴		9	2	0	
Jászbereny	. ⌴		10	2	1	
Karcag	ny	1	5	2	1	
Szolnok	. =		10	0	–2	5
Tiszaroff	.		7	1	0	
Túrkeve	.	folt	6	1	0	0
Kistelek	.		10	2	2	
Mako	◦		11	3	1	
Szeged	. =		11	3	2	5
Szentes	.		11	2	–1	
Borsodnádasd	.	3	5	–2	–5	
Füged	2	6	5	2	–1	
Hidasnémeti	–	–	–	–	–	
Jósvafő	1	5	4	1	0	3
Lillafüred	ny	3	6	0	–1	
Miskolc	1 =	7	4	1	0	0
Putnok	ny, ≡	5	5	–1	–1	
Sárospatak	1	6	5	2	0	0
Szendrőlád	1, ≡	7	–	0	–1	
Tokaj	–	–	–	–	–	
Kisvárda	. .	12	4	2	1	2
Mátészalka	ny *	11	4	–2	–3	
Nyiregyháza	1	5	4	2	1	0
Nyírlugos	–	–	–	–	–	
Pátyod	.	–	3	–	–	
Tiszabecs	ny * ≡	–	3	–	–	
Vásárosnamény	1 *	15	4	0	–5	
Záhony	ny	16	6	2	–2	
Berettyóújfalu	2	4	4	2	1	
Debrecen	4	6	4	1	0	0
Hajdúdorog	6 ≡	–	4	1	0	
Hortobágy	◦	2	3	1	1	
Körösszakál	1	3	4	1	0	
Polgár	2, ≡	4	–	1	0	
Békéscsaba	ny =		5	1	1	0
Mezőhegyes	ny		8	2	1	0
Orosháza	.		10	3	1	1
Szarvas	.		9	2	–1	0
Szeghalom	–	–	–	–	–	

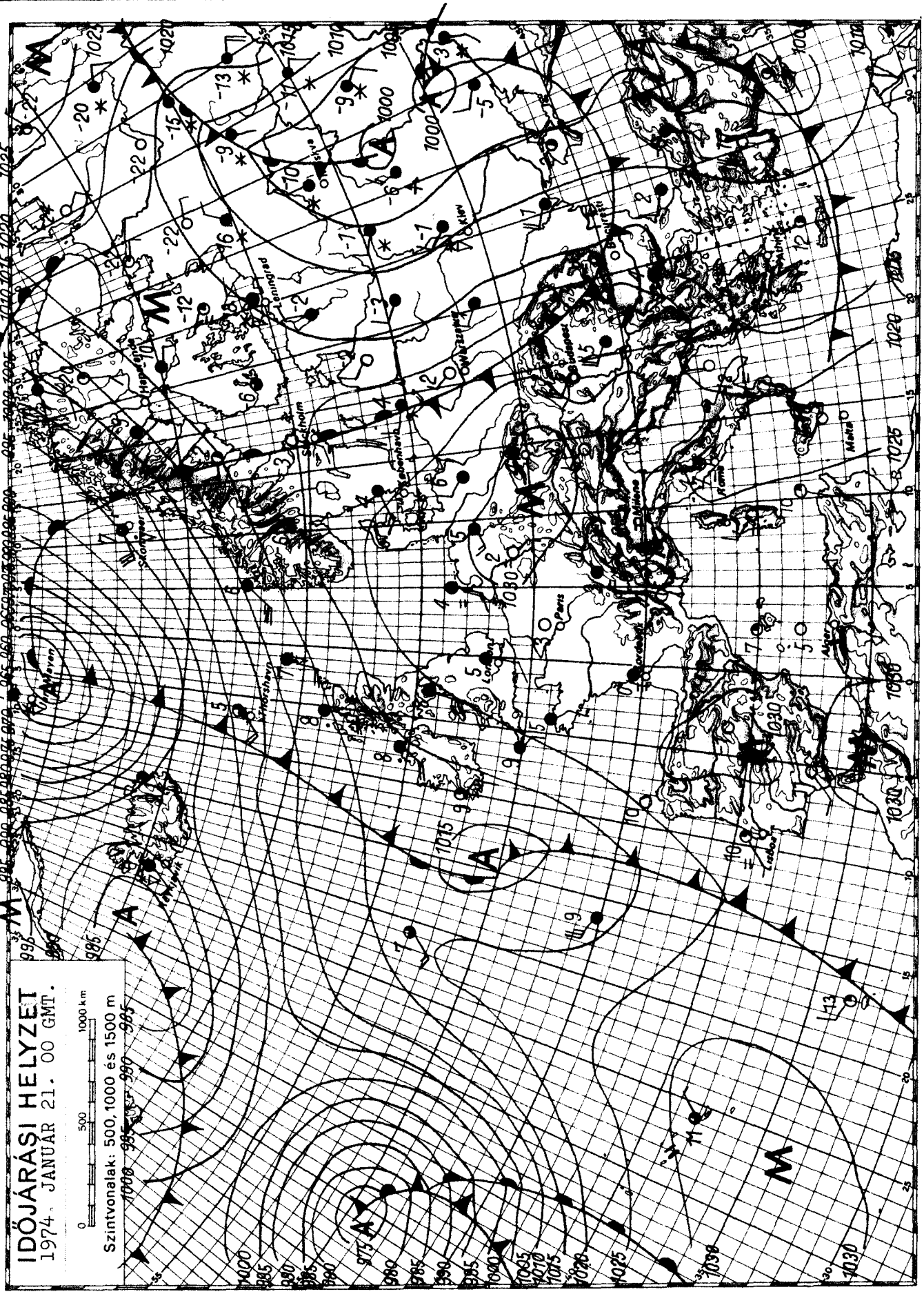

KIADJA: ORSZÁGOS METEOROLÓGIAI SZOLGÁLAT

Készíti: Központi Előrejelző Intézet Előrejelző Osztálya — T.: — Megjelenik naponként —

Évi előfizetési díja: 720,—Ft — Megrendelhető: 1024 Budapest, II., Kitaibel Pál u. 1. Telefon: 353-500,

Kiadásért felel: az OMSZ elnöke — Szerkesztésért felel: a KEI igazgatója

OFFSET

IDŐJÁRÁSI NAPIJELENTÉS

ЕЖЕДНЕВНЫЙ МЕТЕОРОЛОГИЧЕСКИЙ БЮЛЛЕТЕНЬ • DAILY WEATHER REPORT
BULLETIN QUOTIDIEN DE TEMPS • TÄGLICHER WETTERBERICHT

87. évfolyam 22. szám + Budapest + 1974. január 22.kedd

Az időjárási helyzet és a várható időjárás:

Nyugat- Közép- és Dél-Európa nagy része felett több km vastag rétegben szokatlanul enyhe a levegő. Ezen az óriási területen az éjszakai és reggeli ködöket párás, de csapadékmentes nappal követi. A nappali felmelegedés egy-két tartósan ködös vidéket leszámítva hétfőn is elérte az 5, 10, a Földközi-tenger térségében a 15 fokot. A hideg levegő igy most már a Szovjetunió európai részének északi területére húzódott vissza, ahol napközben is erősen fagy. A kontinens legcsapadékosabb része Észak-Európa és a Szovjetunió európai területe, megismétlődő havazásokkal. A következő 36 órában Európa időjárásában lényeges változás nem várható.

Hazánkban hétfőn az ország nagyobb részén derült vagy csak kissé felhős idő volt. Csupán a keleti határszélen volt hosszabb ideig borult az ég és ott gyengén esett, de a déli órákban már elállt az eső. A lehullott csapadék mennyisége sehol sem haladta meg a 2 mm-t. A nappali felmelegedés általában elérte az 5, 11 fokot, csak az ország északkeleti részén maradt 0, 5 fok között. Az esti óráktól eleinte csak az Alföldön, majd a fővárosban és a Dunántúlon is többfelé köd képződött. A legalacsonyabb éjszakai hőmérséklet az ország nagy részén +2 és -4 fok között volt. Ma délelőtt erősen párás, néhány helyen ködös volt az idő. A hőmérséklet 11 óráig -1, 7 fokig emelkedett.

Ma 12 órakor Budapesten a hőmérséklet -1 fok, a tengerszintre átszámitott légnyomás 770 mm, alig változik.

Várható időjárás szerda estig:

Párás, sokfelé ködös idő, néhány helyen ködszitálás.
A ködök nagy része a déli órákra feloszlik.
Gyenge, változó irányú szél.
Várható legalacsonyabb éjszakai hőmérséklet: +1, -4 fok között,
legmagasabb nappali hőmérséklet szerdán: 8 fok körül,
a tartósan ködös helyeken kevéssel fagypont felett.

Aigner Szilárd s.k.

A hőmérséklet napi középértéke és eltérése a 100 évi átlagtól /Budapesten/:

1974. I. 21.:	6,4 C°	+7,8 C°

1871 óta ezen a napon Budapesten előfordult

legmagasabb hőmérséklet: 12,1 C° /1962/,
legalacsonyabb hőmérséklet: -18,9 C° /1893/.

74.0131.

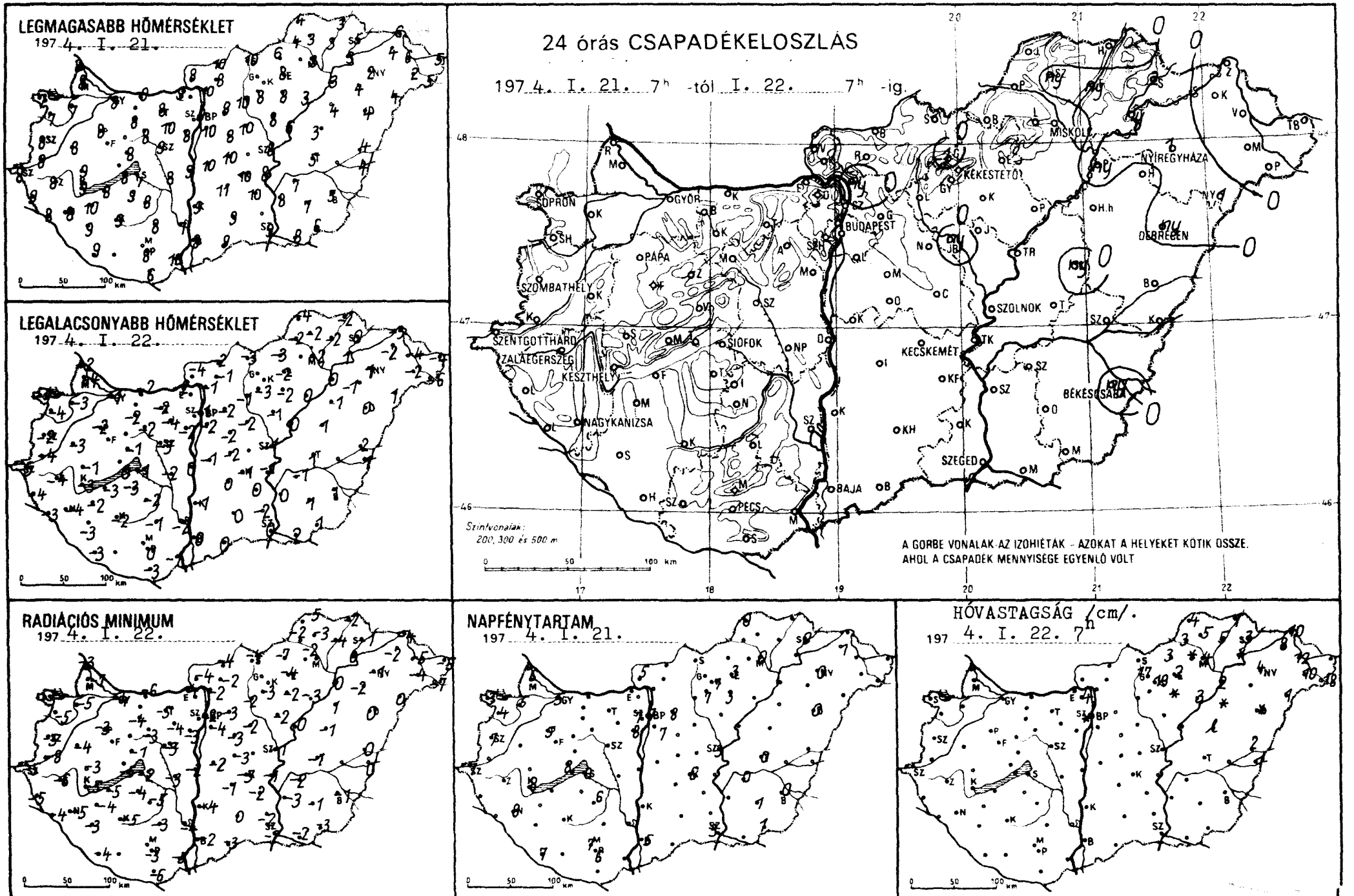
LEGMAGASABB HŐMÉRSÉKLET
1974. I. 21.
LEGALACSONYABB HŐMÉRSÉKLET
1974. I. 22.
24 órás CSAPADÉKELOSZLÁS
1974. I. 21. 7h -tól I. 22. 7h -ig.
SOPRON
GYŐR
BUDAPEST
MISKOLC
NYÍREGYHÁZA
KÉKESTETŐ
DEBRECEN
PAPA
SZOMBATHELY
SZOLNOK
SZENTGOTTHÁRD
ZALAEGERSZEG
KESZTHELY
SIÓFOK
KECSKEMÉT
BÉKÉSCSABA
NAGYKANIZSA
SZEGED
BAJA
PÉCS
Szintvonalak: 200, 300 és 500 m
A GÖRBE VONALAK AZ IZOHIÉTÁK - AZOKAT A HELYEKET KÖTIK ÖSSZE, AHOL A CSAPADÉK MENNYISÉGE EGYENLŐ VOLT
RADIÁCIÓS MINIMUM
1974. I. 22.
NAPFÉNYTARTAM
1974. I. 21.
HÓVASTAGSÁG /cm/.
1974. I. 22. 7h

	197 4.I.22. 07 h -ig az utolsó 24 óra adatai					
	csapadék (mm)	hó cm	max. hőmérséklet	min. hőmérséklet	rad. min.	napos órák
Győr	.		8	-1	-4	5
Kapuvár	. V		7	-3	-5	5
Mosonmagyaróvár	. V		8	-4	-7	6
Rajka	. V		8	-2	-3	
Sopron	. V =		7	-4	-5	3
Sopronhorpács	. ⊔		7	-4	-5	4
Káld	.		8	-3	-4	
Körmend	.		8	-4	-8	
Szentgotthárd	.		8	-5	-5	7
Szombathely	. =		8	-2	-5	7
Lenti	. ¥		9	-4	-5	
Letenye	.		8	-3	-4	
Nagykanizsa	. ¥		8	-4	-5	8
Zalaegerszeg	. ¥		8	-4	-6	
Farkasgyepű	–	–	–	–	–	
Keszthely	. =		9	-3	-5	8
Mencshely	.		–	0	-4	8
Pápa	. =		8	-2	-3	5
Sümeg	.		9	-1	-3	
Tihany	. ⊔=		8	0	-5	
Veszprém	.		8	-1	-1	
Zirc	.		5	-4	-6	
Fonyód	. ¥		8	-3	-5	
Homokszt. györgy	. =		9	-3	-4	7
Kaposvár	. ⊔		9	-2	-5	
Marcali	. ⊔		10	-2	-4	
Siófok	. =		7	-1	-2	6
Somogyszob	.		9	-3	-3	
Tab	.		9	-3	-4	
Bábolna	.		8	-2	-3	
Esztergom	. V		9	-2	-4	
Kisbér	.		8	-2	-4	
Komárom	. ⊔		9	-2	-6	
Tatabánya	. ⊔		8	-2	-5	
Alcsútdoboz	. ¥		10	-4	-4	
Dunaújváros	.		9	0	-2	
Martonvásár	.		8	-2	-3	8
Mór	. ⊔		8	-2	-3	
Nagyhörcsökp.	.		8	-2	-3	
Szabadbattyán	. ⊔=		9	-3	-3	
Iregszemcse	.		8	-2	-5	6
Lengyel	. V		8	-1	-3	
Nagykónyi	.		10	-1	-2	
Szekszárd	.		7	-2	-4	
Misinatető	. V		5	1	-3	7
Mohács	.		10	-1	-5	
Pécs	.		8	0	-3	6
Siklós	. =		6	-3	-6	
Szigetvár	.					
Bp. Lőrinc	. ¥		10	-2	-4	7
Bp. Met. Int.	.		9	-1	-2	7
Bp. Szab. hegy	. ⊔	folt	6	-1	-2	7
Cegléd	–	–	–	–	–	
Dobogókő	. V	4	3	-2	-6	
Gödöllő	. ¥		8	-2	-3	8
Királyrét	. V		8	-6	-6	
Monor	. =		8	-2	-3	
Nagykáta	. =		10	-2	-2	
Örkény	. =		10	-2	-3	
Szentendre	.		9	-2	-2	

	197 4.I.22. 07 h -ig az utolsó 24 óra adatai					
	csapadék (mm)	hó cm	max. hőmérséklet	min. hőmérséklet	rad. min.	napos órák
Vác	ny =		10	-1	-2	
Vámosmikola	. ¥		8	-4	-4	5
Baja	.		8	0	-2	5
Bácsalmás	.		9	0	-3	
Izsák	.		11	0	-1	
Kalocsa	.		9	-1	-4	
Kecskemét	. =		10	-1	-5	6
Kiskunf. háza	.		10	0	-2	
Kiskunhalas	.		9	0	0	
Kunszentmiklós	. V		10	-1	-2	
Tiszakécske	.		8	-1	-1	
Balassagyarmat	. =		10	-2	-4	
Romhány	. =		8	-1	-2	
Salgótarján	. =		10	-3	-4	
Eger	.	2	8	-2	-4	3
Galyatető	1	17	4	-1	–	
Gyöngyös	. V		8	-3	-3	7
Kékestető	.	19	3	-2	-4	7
Kompolt	. =	folt	8	-2	-2	3
Lőrinci	. =		10	-1	-2	
Poroszló	. =	3	3	0	-3	
Jászapáti	. =		8	-1	-2	
Jászberény	ny =		10	-1	-1	
Karcag	ny =	lep.	3	1	-1	
Szolnok	. =		8	-1	-1	3
Tiszaroff	. =		6	0	0	
Túrkeve	. =		5	1	-1	0
Kistelek	. =		–	-2	-2	
Makó	.		8	2	-2	
Szeged	.		9	0	-2	3
Szentes	.		8	0	-3	
Borsodnádasd	. ¥	3	6	-3	-7	
Füged	ny =	5	3	-2	-4	
Hidasnemeti	.	1	3	-2	-2	
Jósvafő	.	4	4	-4	-5	0
Lillafüred	. V	folt,	3	-1	-4	
Miskolc	. =	4	3	-2	-2	0
Putnok	. ¥	3	4	-2	-2	
Sárospatak	2 =	3	5	0	-1	0
Szendrőlád	ny , =	5	3	-2	-3	
Tokaj	ny	folt	3	1	0	
Kisvárda	.	8	4	-2	-2	1
Mátészalka	.	10	2	-2	-4	
Nyíregyháza	1 =	4	2	1	-1	0
Nyírlugos	1	1	4	1	0	
Pátyod	. ¥	18	5	-6	-7	
Tiszabecs	.	–	5	-4	-5	
Vásárosnamény	.	12	6	-4	-5	
Záhony	.	10	6	-3	-4	
Berettyóújfalu	.	2	4	2	0	
Debrecen	ny =	folt	4	0	0	0
Hajdúdorog	. =	–	4	-1	-2	
Hortobágy	.	folt	4	1	1	
Körösszakál	.	1	4	1	0	
Polgár	ny =	2	3	0	0	
Békéscsaba	ny =		5	1	-1	0
Mezőhegyes	. ⊔=		6	1	-3	1
Orosháza	.		7	1	-1	1
Szarvas	.		7	-1	-2	0
Szeghalom	–	–	–	–	–	

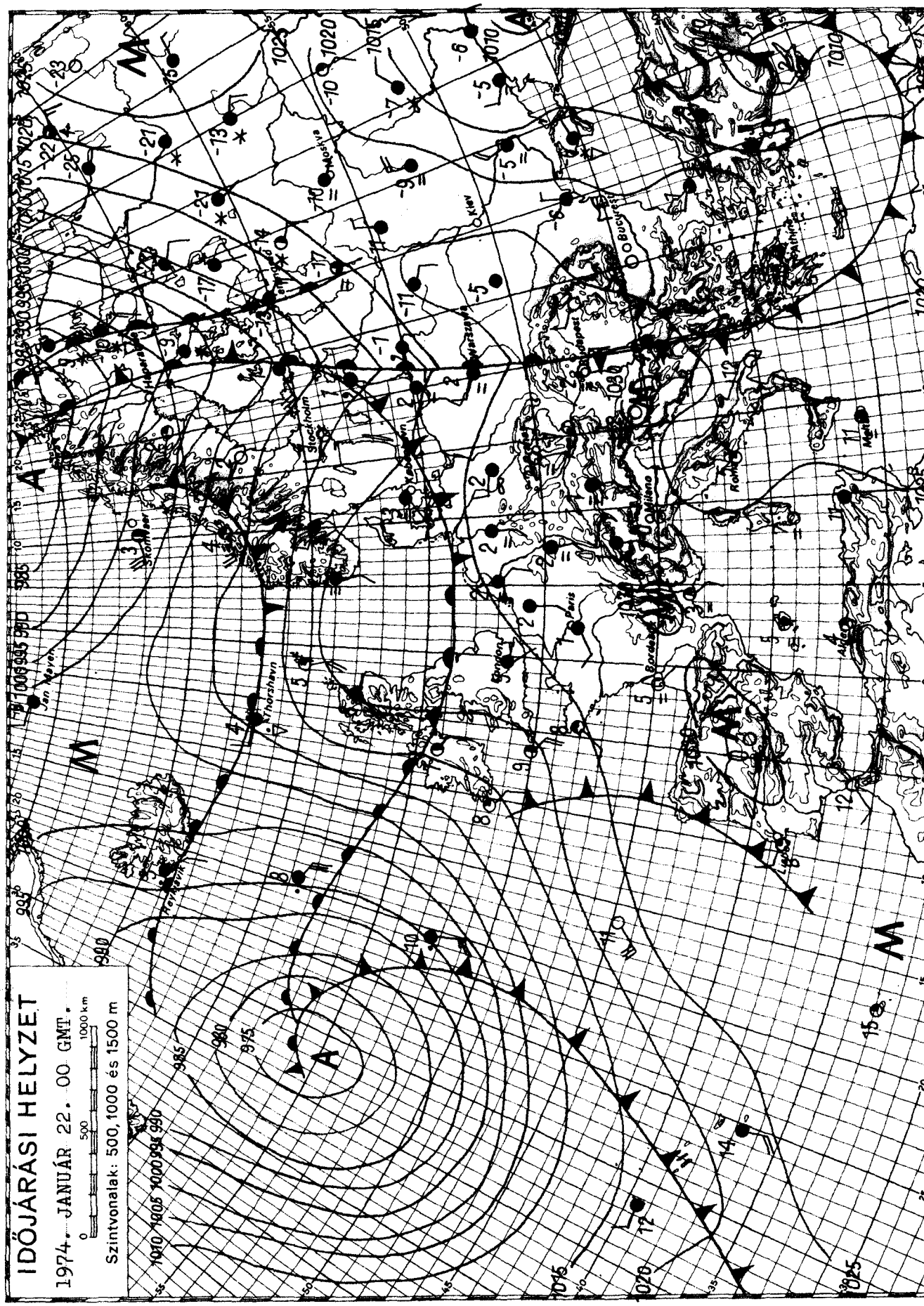

KIADJA: ORSZÁGOS METEOROLÓGIAI SZOLGÁLAT

Készíti: Központi Előrejelző Intézet Előrejelző Osztálya — T.: — Megjelenik naponként —

Évi előfizetési díja: 720,—Ft — Megrendelhető: 1024 Budapest, II., Kitaibel Pál u. 1. Telefon: 353-500,

Kiadásért felel: az OMSZ elnöke — Szerkesztésért felel: a KEI igazgatója

OFFSET

IDŐJÁRÁSI NAPIJELENTÉS

ЕЖЕДНЕВНЫЙ МЕТЕОРОЛОГИЧЕСКИЙ БЮЛЛЕТЕНЬ • DAILY WEATHER REPORT
BULLETIN QUOTIDIEN DE TEMPS • TÄGLICHER WETTERBERICHT

87. évfolyam 23. szám + Budapest + 1974. január 23.szerda

Az időjárási helyzet és a várható időjárás:

Európa délnyugati, középső és déli részén lelassultak az áramlások. A lassú leszálló légmozgás mellett helyi hatások játszanak jelentős szerepet az időjárás alakitásában. Ezek hatására változóan felhős, párás, többfelé ködös az idő. Többfelől jelentettek ködszitálást, ónos szitálást, hószállingózást is, ezektől eltekintve azonban száraz az időjárás. Változékony, többfelé csapadékos, szeles az idő a Brit-szigetek és az Északi-tenger térségében, a Skandináv-félsziget északi részén, valamint a Szovjetunió európai területének keleti felén. A hőmérséklet Európa legnagyobb részén az évszaknak megfelelő sokévi átlag körül vagy néhány fokkal az átlag fölött alakul, csak a Szovjetunió Moszkvától keletre fekvő területeiről jelentenek az átlagosnál kissé hidegebb időt.

Hazánkban kedden a Dunántúl legnagyobb részén, valamint a déli, délkeleti megyékben derült, száraz idő volt. 4 - 8 órán át sütött a nap és 5, 11 fokig emelkedett a hőmérséklet. Máshol túlnyomóan borult volt az ég, ködös volt az idő. Többfelől jelentettek ónos ködszitálást és a hőmérséklet csúcsértéke minusz 1 - plusz 4 fok között alakult. Éjszaka is főleg az ország északkeleti és középső részén volt borult, ködös az idő. Néhány helyről újabb ködszitálást jelentettek, de a 24 óra alatt lehullott csapadékmennyiség sehol sem volt több 1 mm-nél. A hőmérséklet legalacsonyabb értéke plusz 1 és minusz 4 fok között alakult. Szerdán délelőtt az ország legnagyobb részén erősen felhős vagy borult volt az ég, északon néhány helyen folytatódott az ónos szitálás. A hőmérséklet 11 órára általában 0 - plusz 3 fokig emelkedett, de Sopronban elérte a plusz 6 fokot.

Ma 12 órakor Budapesten a hőmérséklet 4 fok, a tengerszintre átszámitott légnyomás 769 mm, nem változik.

Várható időjárás csütörtök estig:

Az ország északi felén túlnyomóan borult, párás, főképp éjszaka és reggel helyenkint ködös idő, néhány helyen ködszitálással, ónos szitálással, hószállingózással. Délen kevesebb felhő, valószinüleg csapadék nélkül.
Gyenge vagy mérsékelt, a Dunántúlon időnkint kissé élénkebb változó irányú szél.
Várható legalacsonyabb éjszakai hőmérséklet: 0, minusz 4,
a legmagasabb nappali hőmérséklet csütörtökön: általában 3, 7 fok között, a tartósan ködös helyeken 0 fok közelében.

Rajkay Ödön s.k.

A hőmérséklet napi középértéke és eltérése a 100 évi átlagtól /Budapesten/:

1974. I. 22.:	1,3 C°	+3,0 C°

1871 óta ezen a napon Budapesten előfordult

legmagasabb hőmérséklet:	12,2 C° /1918/,
legalacsonyabb hőmérséklet:	-19,4 C° /1892/.

74.0132.

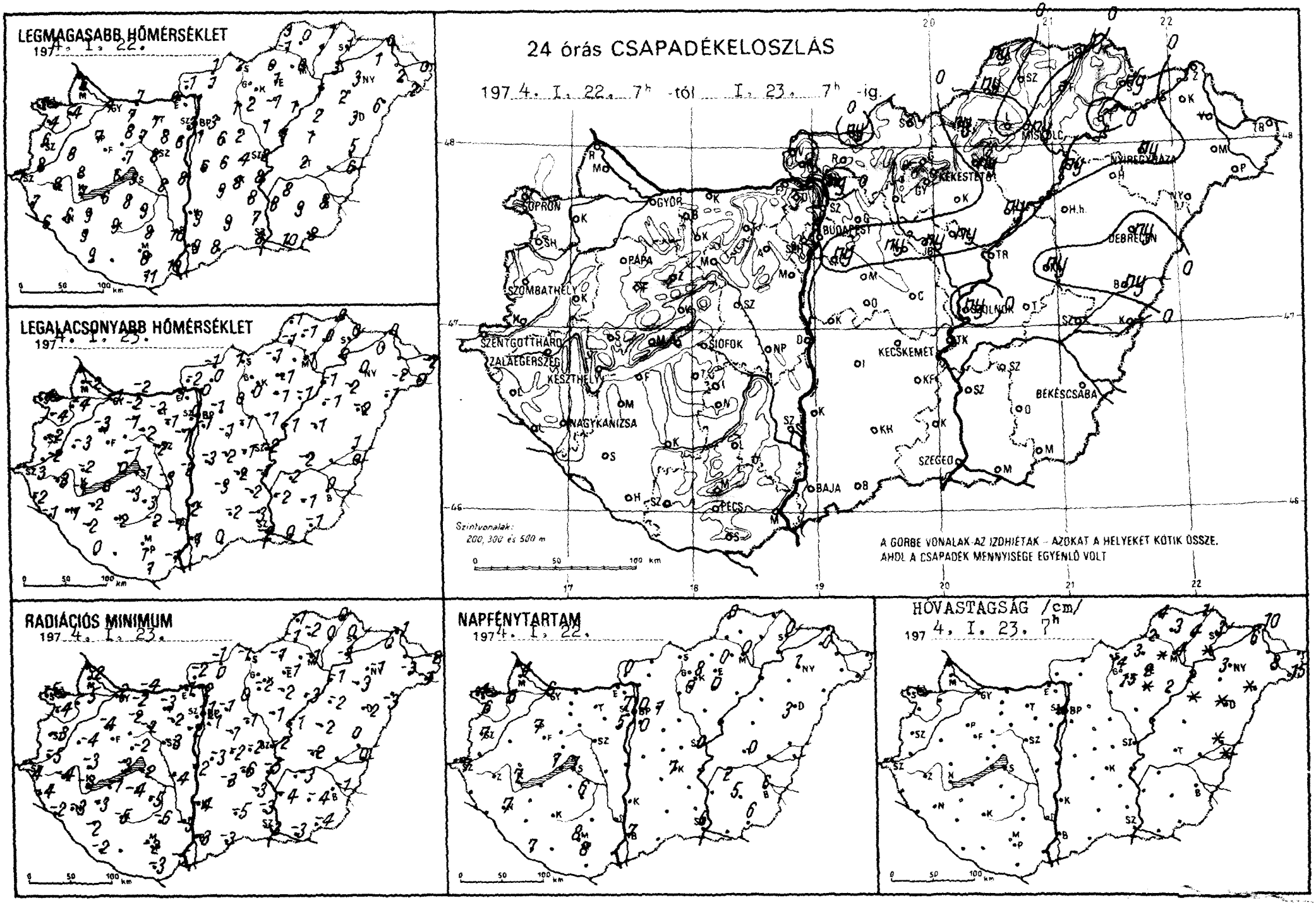
LEGMAGASABB HŐMÉRSÉKLET
1974. I. 22.
LEGALACSONYABB HŐMÉRSÉKLET
1974. I. 23.
24 órás CSAPADÉKELOSZLÁS
1974. I. 22. 7h -tól I. 23. 7h -ig.
SOPRON
GYŐR
BUDAPEST
MISKOLC
NYÍREGYHÁZA
DEBRECEN
SZOMBATHELY
PAPA
SZENTGOTTHÁRD
ZALAEGERSZEG
KESZTHELY
SIÓFOK
KECSKEMÉT
NAGYKANIZSA
BÉKÉSCSABA
SZEGED
BAJA
PÉCS
Szintvonalak:
200, 300 és 500 m
A GÖRBE VONALAK AZ IZOHIÉTÁK – AZOKAT A HELYEKET KÖTIK ÖSSZE,
AHOL A CSAPADÉK MENNYISÉGE EGYENLŐ VOLT
RADIÁCIÓS MINIMUM
1974. I. 23.
NAPFÉNYTARTAM
1974. I. 22.
HÓVASTAGSÁG /cm/
1974. I. 23. 7h

	197 4.I.23. 07 h -ig az utolsó 24 óra adatai					
	csapadék (mm)	hó cm	max. hőmérséklet	min. hőmérséklet	rad. min.	napos órák
Győr	. ≡		7	−1	−2	6
Kaposvár	. ¥		4	−4	−5	6
Mosonmagyaróvár	.		6	−2	−2	4
Pajka	.		8	−2	−3	
Sopron	. ¥		5	−4	−5	4
Sopronhorpács	. ⌴		4	−4	−4	6
Káld	. ¥		8	−3	−4	
Körmend	.		8	−2	−5	
Szentgotthárd	.		7	−3	−4	7
Szombathely	. ≡		6	−2	−3	7
Lenti	, V		7	−2	−4	
Letenye	,		6	−1	−2	
Nagykanizsa	, =		6	−1	−3	7
Zalaegerszeg	. =		8	−3	−4	
Farkasgyepű	–	–	–	–	–	
Keszthely	, =		7	−1	−3	7
Mencshely	.		6	−1	−4	7
Pápa	,		7	−3	−4	7
Sümeg	,		8	−2	−3	
Tihany	, ⌴		6	0	−3	
Veszprém	,		7	−1	−2	
Zirc	,		8	−2	−5	
Fonyód	,		6	0	−1	
Homokszt. györgy	,		9	0	−2	7
Kaposvár	.		9	−2	−5	
Marcali	, ⌴		9	−2	−3	
Siófok	. =		5	−1	−2	7
Somogyszob	.		9	−2	−2	
Tab	.		8	−3	−4	
Bábolna	.		7	−2	−2	
Esztergom	. ≡		0	−1	−1	
Kisbér	. ≡		8	−1	−2	
Komárom	.		7	−2	−4	
Tatabánya	.		7	−2	−3	
Alcsútdoboz	.		8	−1	−2	
Dunaújváros	. V		8	−2	−2	
Martonvásár	,		6	−1	−2	5
Mór	,		7	−2	−2	
Nagyhörcsökp	,		8	−3	−4	
Szabadbattyán	, ⌴ ≡		8	−2	−3	
Iregszemcse	,		9	−2	−6	6
Lengyel	. V		8	−2	−6	
Nagykónyi	.		9	−3	−5	
Szekszárd	.		10	−1	−3	
Misinatető	,		7	−1	−2	8
Mohács	.		10	−1	−5	
Pécs	,		8	1	−2	8
Siklós	.		11	1	−3	
Szigetvár	.					
Bp. Lőrinc	ny ≡		1	−1	−1	0
Bp. Met. Int.	. ≡		3	0	−1	0
Bp. Szab. hegy	.	folt	5	−2	−3	7
Cegléd	.		4	−1	−2	
Dobogókő	–	–	–	–	–	
Gödöllő	.		3	−1	−1	1
Királyrét	.		0	−1	−2	
Monor	.		6	−1	−1	
Nagykáta	ny ≡		2	−1	−1	
Örkény	.		6	−2	−2	
Szentendre	.		2	0	0	

	197 4.I.23. 07 h -ig az utolsó 24 óra adatai					
	csapadék (mm)	hó cm	max. hőmérséklet	min. hőmérséklet	rad. min.	napos órák
Vác	ny ≡		1	0	−2	
Vámosmikola	.		−1	−2	−2	0
Baja	. =		9	−1	−3	7
Bácsalmás	.		8	0	−3	
Izsák	. ≡		9	−3	−3	
Kalocsa	.		9	−2	−4	
Kecskemét	. ≡		8	−2	−6	7
Kiskunf. háza	.		8	−2	−3	
Kiskunhalas	.		9	−2	−5	
Kunszentmiklós	.		6	−3	−3	
Tiszakécske	.		8	−1	−5	
Balassagyarmat	ny ∾		1	−1	−1	
Romhány	,		1	0	0	
Salgótarján	.		2	1	−1	
Eger	ny ∾ ≡	2	1	−1	−1	0
Galyatető	.	14	4	0	–	
Gyöngyös	.		2	0	−2	0
Kékestető	. ≡	15	5	−5	−7	8
Kompolt	. , ≡	folt	−1	−1	−2	0
Lőrinci	.		1	0	0	
Poroszló	ny , ≡	2	1	−1	−3	
Jászapáti	ny , ≡		1	−1	−1	
Jászberény	ny , ≡		1	−1	−1	
Karcag	ny , ≡		1	−1	−2	
Szolnok	ny ∾ ≡		2	−2	−2	0
Tiszaroff	, ≡		1	−1	−1	
Túrkeve	.		2	−2	−2	0
Kistelek	, ≡		7	−3	−3	
Makó	.		10	0	−3	
Szeged	. =		8	−2	−3	6
Szentes	.		8	−2	−4	
Borsodnádasd	ny , ≡	3	0	−1	−1	
Füged	1 ≡	4	1	0	0	
Hidasnémeti	, ≡	1	1	0	0	
Jósvafő	ny , ≡	4	3	−1	−1	0
Lillafüred	, ¥	folt	0	−3	−5	
Miskolc	ny ∾ ≡	4	0	−1	−1	0
Putnok	ny , V	2	−1	−1	−1	
Sárospatak	ny ∾	3	1	0	0	0
Szendrőlád	, ≡	3	0	−1	−2	
Tokaj	.	folt	3	0	−1	
Kisvárda	.	6	1	0	0	0
Mátészalka	.	8	2	−2	−3	
Nyíregyháza	ny =	3	3	0	−1	1
Nyírlugos	.	folt	6	−1	−3	
Pátyod	.	15	2	0	−1	
Tiszabecs	.	–	0	−2	−2	
Vásárosnamény	–	–	–	–	–	
Záhony	.	10	0	0	−1	
Berettyóújfalu	ny , ≡	folt	5	1	0	
Debrecen	ny ∾ ≡	folt	3	−2	−2	3
Hajdúdorog	. ≡	–	2	−2	−3	
Hortobágy	.	folt	2	−1	−2	
Körösszakál	. ≡	folt	6	0	0	
Polgár	ny , ≡	2	1	−1	−1	
Békéscsaba	.		8	0	−1	6
Mezőhegyes	.		8	−1	−4	6
Orosháza	.		9	−1	−4	5
Szarvas	. ≡		8	−2	−3	2
Szeghalom	–	–	–	–	–	

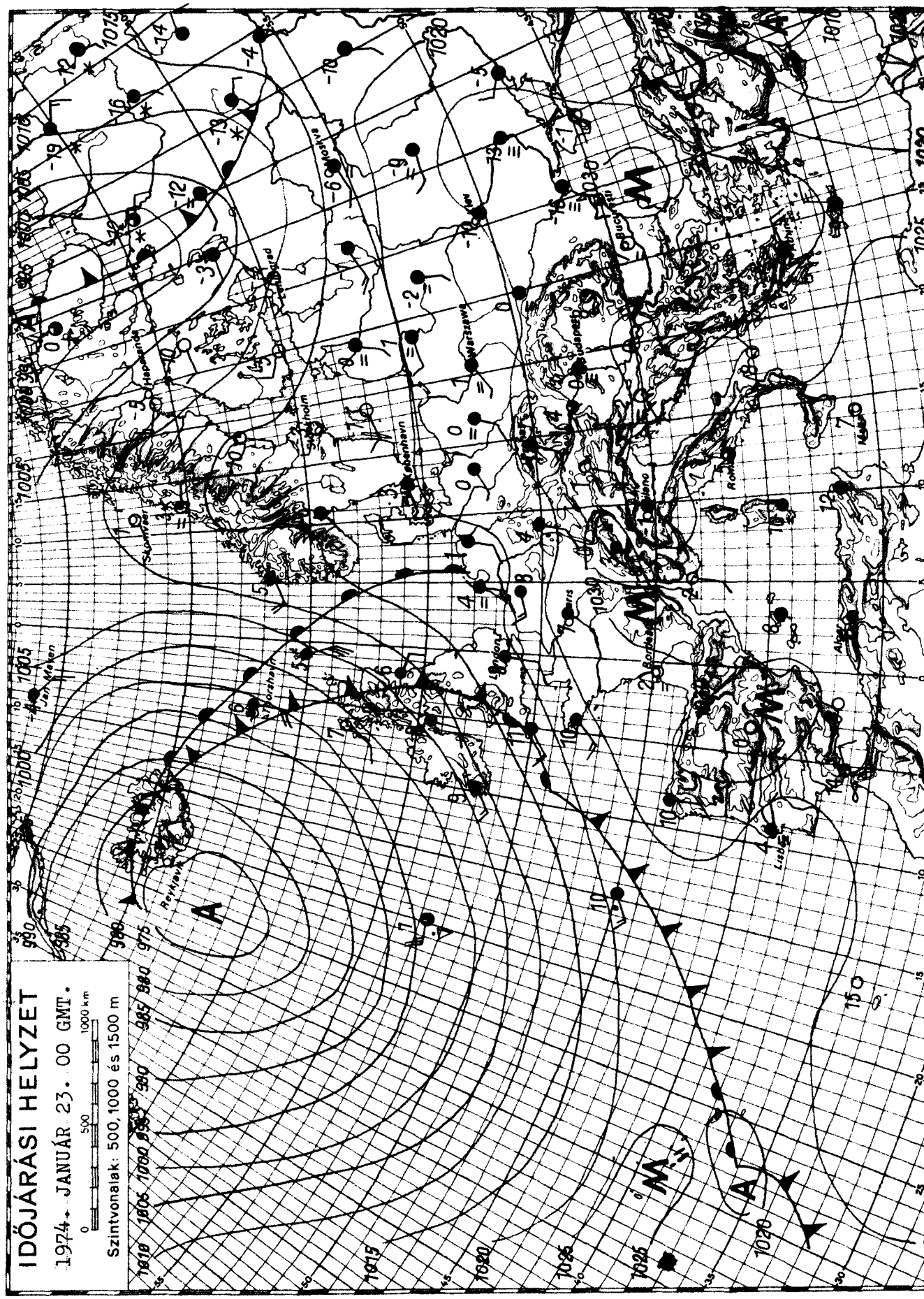

KIADJA: ORSZÁGOS METEOROLÓGIAI SZOLGÁLAT

Készíti: Központi Előrejelző Intézet Előrejelző Osztálya — T.: — Megjelenik naponként —

Évi előfizetési díja: 720,—Ft — Megrendelhető: 1024 Budapest, II., Kitaibel Pál u. 1. Telefon: 353-500,

Kiadásért felel: az OMSZ elnöke — Szerkesztésért felel: a KEI igazgatója

IDŐJÁRÁSI NAPIJELENTÉS

ЕЖЕДНЕВНЫЙ МЕТЕОРОЛОГИЧЕСКИЙ БЮЛЛЕТЕНЬ · DAILY WEATHER REPORT
BULLETIN QUOTIDIEN DE TEMPS · TÄGLICHER WETTERBERICHT

87. évfolyam 24. szám + Budapest + 1974. január 24.csütörtök

Az időjárási helyzet és a várható időjárás:

Az elmúlt éjszaka a Moszkva, Tbiliszi vonal két oldalán kb. ezer km széles sévban és Skandináviában sokfelé havazott. A Szovjetunió európai területének nyugati felén, Közép- és Dél-Európában viszont enyhe, párás idő volt és napközben a hőmérséklet már hosszabb ideje meghaladja a sokévi átlagot. Kontinensünk nyugati részén esős az idő. A következő 36 órában Európa nagy részén tovább tart az enyhe időjárás.

Hazánkban szerdán borult, párás, elsősorban délelőtt egy-két helyen ködös idő volt, csak a Dunántúl délnyugati részén sütött rövid ideig a nap. Először a déli órákban csak a keleti határ mentén, majd délután az országban többfelé szitálni, helyenként gyengén esni kezdett az eső. A lehullott csapadék mennyisége az ország nagy részén nem érte el az 1 mm-t, de Pécsett 3, Makón és Sopronban 4 mm esett. A hőmérséklet napközben általában 1, 6 fokig emelkedett. Az éjszaka enyhe volt, hajnalra -3, +2 fokig hült le a levegő. Csütörtökön délelőtt folytatódott a párás idő, több helyen sürü köd keletkezett. A hőmérséklet 11 órára 0, 5 fokig emelkedett.

Ma 12 órakor Budapesten a hőmérséklet 4 fok volt, a tengerszintre átszámitott légnyomás 767 mm, gyengén süllyed.

Várható időjárás péntek estig:

Változóan felhős, párás, többfelé ködös idő.
Pénteken elsősorban a Dunántúlon elszórtan kisebb eső.
Mérsékelt, változó irányú szél.
Várható legalacsonyabb éjszakai hőmérséklet: -2, +2,
legmagasabb nappali hőmérséklet pénteken: 3, 8 fok között,
a tartósan ködös helyeken kevéssel 0 fok felett.

Aigner Szilárd s.k.

TÁVOLABBI KILÁTÁSOK KEDD REGGELIG:

Felhőátvonulások, többfelé esővel, havas esővel. Helyenként hajnali ködképződés.
Enyhe marad az idő.
A legalacsonyabb hajnali hőmérséklet +2, -3 fok között,
a legmagasabb nappali hőmérséklet 4, 9 fok között.
Jelentős mennyiségü csapadék /legalább 5 mm/ az ország területének 20 százalékán várható.

TÁVELŐREJELZŐ OSZTÁLY

A hőmérséklet napi középértéke és eltérése a 100 évi átlagtól /Budapesten/:

1974. I. 23.: 4,1 C° +5,9 C°

1871 óta ezen a napon Budapesten előfordult

legmagasabb hőmérséklet: 13,5 C° /1918/,
legalacsonyabb hőmérséklet: -20,0 C° /1881/.

74.0136.

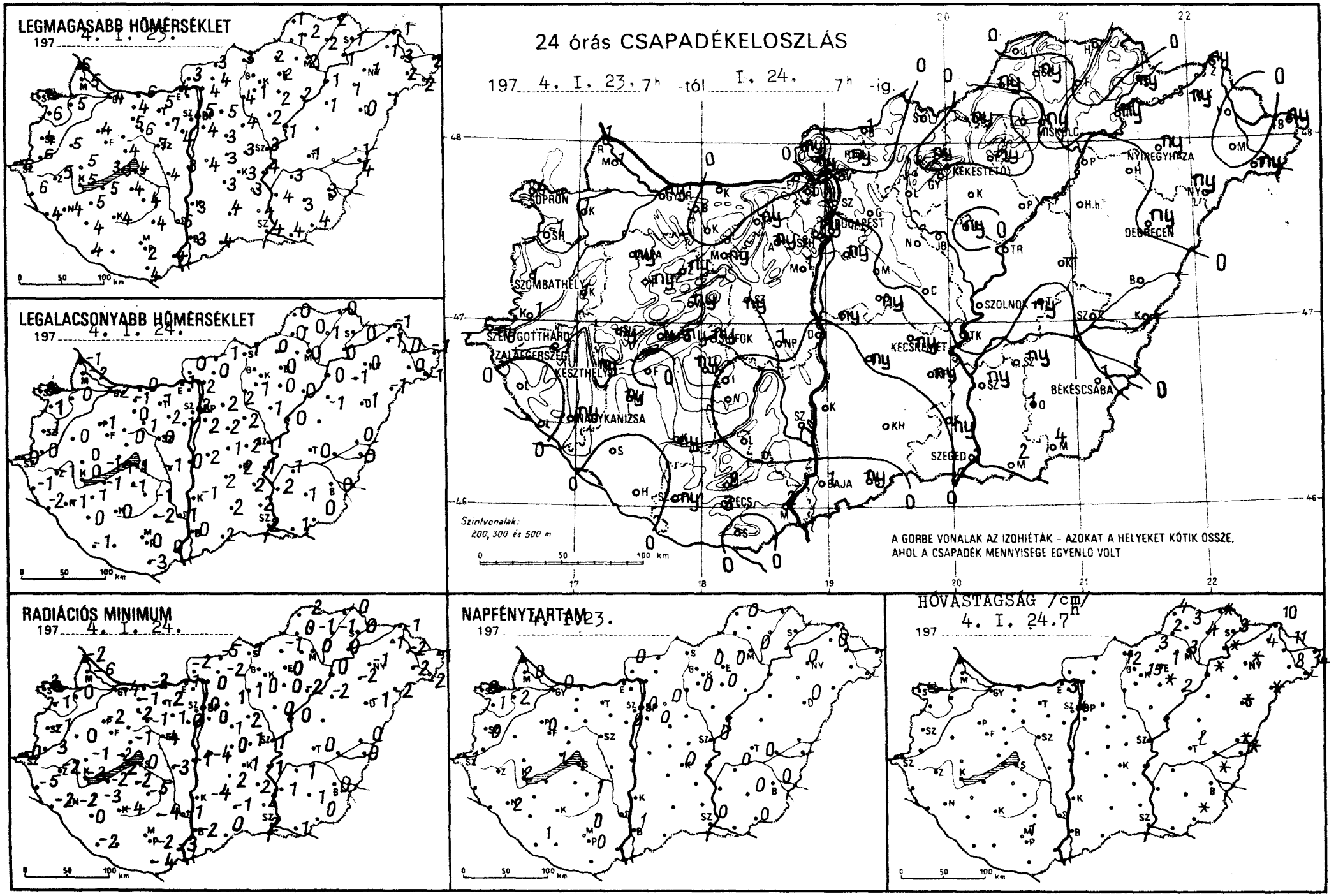
LEGMAGASABB HŐMÉRSÉKLET
197 4. I. 23.
LEGALACSONYABB HŐMÉRSÉKLET
197 4. I. 24.
24 órás CSAPADÉKELOSZLÁS
197 4. I. 23. 7h -tól I. 24. 7h -ig.
SOPRON
GYŐR
BUDAPEST
MISKOLC
NYÍREGYHÁZA
DEBRECEN
KÉKESTETŐ
SZOMBATHELY
SZENTGOTTHÁRD
ZALAEGERSZEG
KESZTHELY
SIÓFOK
NAGYKANIZSA
SZOLNOK
KECSKEMÉT
BÉKÉSCSABA
SZEGED
BAJA
PÉCS
Szintvonalak:
200, 300 és 500 m
A GÖRBE VONALAK AZ IZOHIÉTÁK – AZOKAT A HELYEKET KÖTIK ÖSSZE,
AHOL A CSAPADÉK MENNYISÉGE EGYENLŐ VOLT
RADIÁCIÓS MINIMUM
197 4. I. 24.
NAPFÉNYTARTAM
197 4. I. 23.
HÓVASTAGSÁG /cm/
197 4. I. 24.7h

4.I.24.

197 ..... 07 h -ig az utolsó 24 óra adatai

	csapadék (mm)	hó cm	max. hőmérséklet	min. hőmérséklet	rad. min.	napos órák
Győr	ny ⁂		4	-2	4	0
Kapuvár	1 ≡		5	0	0	2
Mosonmagyaróvár	1 ❟		5	-2	-6	0
Rajka	1 ≡		6	-1	-2	
Sopron	4 =		7	0	-3	0
Sopronhorpács	1		6	1	-1	1
Káld	1		5	0	0	
Körmend	1		6	0	-3	
Szentgotthárd	ny =		6	0	0	1
Szombathely	1 =		4	1	-1	0
Lenti	.		6	1	5	
Letenye	. ≡		4	-2	-2	
Nagykanizsa	ny ❟ ≡		4	-1	-2	2
Zalaegerszeg	1 ≡		5	-1	-2	
Farkasgyepü	ny ⁂		2	1	1	
Keszthely	ny ❟ =		5	0	-3	2
Mencshely	1 ≡		3	-1	-2	1
Pápa	ny =		4	-1	-2	0
Sümeg	ny ❟		5	0	-1	
Tihany	ny =		3	1	-2	
Veszprém	ny ❟ ≡		4	0	-1	
Zirc	ny ≡		3	-1	-4	
Bonyód	.		5	1	2	
Homokszt. györgy	. ≡		4	1	-2	1
Kaposvár	ny ❟ ⌴		4	0	-4	
Marcali	ny		5	1	-3	
Siófok	ny =		4	1	0	1
Somogyszob	. ≡		4	0	0	
Tab	ny		4	-1	-2	
Bábolna	.		4	1	1	
Esztergom	.		4	-1	-1	
Kisbér	. ≡		5	0	-2	
Komárom	. ≡		6	0	-3	
Tatabánya	ny =		5	1	-2	
Alcsútdoboz	ny ❟ =		7	2	1	
Dunaújváros	.		3	0	-1	
Martonvasár	1		4	1	0	0
Mór	ny ≡		6	1	-1	
Nagyhörcsökp.	1		4	-1	-3	
Szabadbattyán	ny ⌴ ≡		7	0	-4	
Iregszemcse	. ≡		4	-1	-5	1
Lengyel	. V		4	-2	-4	
Nagykónyi	. ≡		5	-1	-2	
Szekszárd	.		6	1	-1	
Misinatető	2 ✱	1	1	0	-2	0
Mohács	2		4	0	-3	
Pécs	3 =		2	0	-2	0
Siklós	. ≡		4	-3	-4	
Szigetvár	ny					
Bp. Lőrinc	ny =		4	2	0	0
Bp. Met. Int.	ny ❟		5	2	0	0
Bp. Szab. hegy	ny ✱ ≡	folt	1	-1	-2	0
Cegléd	.		3	2	1	
Dobogókő	1 ✱ ⁂	3	0	-3	-5	
Gödöllő	.		5	2	1	0
Királyrét	ny ❟ ≡		4	-2	-2	
Monor	.		3	2	1	
Nagykáta	. ≡		4	2	2	
Örkény	ny ≡		3	1	0	
Szentendre	.		5	2	1	

4.I.24.

197 ..... 07 h -ig az utolsó 24 óra adatai

	csapadék (mm)	hó cm	max. hőmérséklet	min. hőmérséklet	rad. min.	napos órák
Vác	.		4	2	0	
Vámosmikola	ny ≡		3	0	-2	0
Baja	1 =		3	0	-2	1
Bácsalmás	ny ❟		4	2	0	
Izsák	ny		3	2	2	
Kalocsa	.		3	-1	-4	
Kecskemét	ny		3	2	1	0
Kiskunf. háza	ny ✱		3	2	2	
Kiskunhalas	.		4	2	-1	
Kunszentmiklós	ny		4	2	-4	
Tiszakécske	.		4	1	1	
Balassagyarmat	1 ı ı ≡		3	-1	-5	
Romhány	ny ❟		4	0	-2	
Salgótarján	.		3	1	1	
Eger	ny =	1	2	0	0	0
Galyatető	ny ✱	12	0	-5	-	
Gyöngyös	.		1	1	0	0
Kékestető	. ⁂	15	-2	-4	-5	0
Kompolt	. ≡	folt	2	0	0	0
Lőrinci	.		4	2	1	
Poroszló	. ≡	2	2	0	-2	
Jászapáti	ny ❟ =		2	1	0	
Jászberény	. ≡		4	2	1	
Karcag	-	-	-	-	-	
Szolnok	. =		3	1	1	0
Tiszaroff	. ≡		1	0	0	
Túrkeve	ny ✱ ≡	lep.	1	0	0	0
Kistelek	ny		4	2	2	
Makó	2		4	1	1	
Szeged	1 =		4	2	2	0
Szentes	ny		4	2	1	
Borsodnádasd	ny =	3	2	0	-1	
Füged	.	4	2	1	-1	
Hidasnémeti	. ≡	folt	2	0	0	
Jósvafő	. ≡	4	1	0	-2	0
Lillafüred	. ≡		1	-1	-2	
Miskolc	ny ~ ❟ ≡	3	2	0	0	0
Putnok	ny ✱	2	1	0	0	
Sárospatak	ny ❟ ≡	3	1	0	0	0
Szendrőlád	ny ❟ ≡	3	2	0	-1	
Tokaj	ny ❟ ≡	folt	1	0	0	
Kisvárda	ny ✱	4	1	-1	-1	0
Mátészalka	.	8	2	0	-2	
Nyíregyháza	ny ✱ ≡	folt	1	0	-1	0
Nyírlugos	ny ✱ ≡	folt	1	-1	-2	
Pátyod	ny ❟ ≡	14	2	-1	-2	
Tiszabecs	ny ✱ ≡	-	2	-1	-1	
Vásárosnamény	.	11	3	0	-2	
Záhony	ny ❟ ≡	10	1	-1	-1	
Berettyóújfalu	.	folt	1	0	0	
Debrecen	ny ❟ =	folt	0	-1	-1	0
Hajdúdorog	. ≡	-	1	-1	-2	
Hortobágy	.		1	-1	-2	
Körösszakál	. ≡	folt	4	0	0	
Polgár	. ≡	folt	1	0	0	
Békéscsaba	1 ✱	folt	3	0	0	0
Mezőhegyes	4 ✱ ≡	folt	4	0	0	0
Orosháza	1		3	1	1	0
Szarvas	ny ❟ ≡		3	1	1	0
Szeghalom	-	-	-	-	-	



KIADJA: ORSZÁGOS METEOROLÓGIAI SZOLGÁLAT

Készíti: Központi Előrejelző Intézet Előrejelző Osztálya — T.: — Megjelenik naponként —

Évi előfizetési díja: 720,—Ft — Megrendelhető: 1024 Budapest, II., Kitaibel Pál u. 1. Telefon: 353-500,

Kiadásért felel: az OMSZ elnöke — Szerkesztésért felel: a KEI igazgatója

IDŐJÁRÁSI NAPIJELENTÉS

ЕЖЕДНЕВНЫЙ МЕТЕОРОЛОГИЧЕСКИЙ БЮЛЛЕТЕНЬ · DAILY WEATHER REPORT
BULLETIN QUOTIDIEN DE TEMPS · TÄGLICHER WETTERBERICHT

87. évfolyam 29. szám + Budapest + 1974. január 29. péntek

Az időjárási helyzet és a várható időjárás:

A Pireneusok, az Alpok és a Kárpátok térségétől északra fekvő területeken több hullámban enyhe, nedves levegő áramlik a Szovjetunió európai területének északi része fölé. Ezeken a területeken többfelé esik az eső, a Balti-tengertől északabbra pedig a hó. Európa többi részén általában párás, ködös, a reggeli ködszitálásoktól eltekintve azonban csapadékmentes az idő. Az említett csapadékosabb zóna elkerüli a Kárpát-medencét, igy időjárásunkban a következő 36 óra sem hoz lényeges változást.

Hazánkban csütörtökön a Tiszántúlon általában egész nap borult volt az ég, az ország többi részén néhány kisebb körzet kivételével 1, 6 órán át sütött a nap. A déli országrész kivételével sokfelé hullott kisebb csapadék, de mennyisége sehol sem haladta meg a 3 mm-t. Napközben a borult északkeleten +1, +2, máshol általában 4, 9 fokig emelkedett a hőmérséklet. A mára virradó éjszaka általában fagymentes volt, csupán a Dunántúl déli részén szállt egy-két fokkal fagypont alá a hőmérséklet. Ma a reggeli órákban több helyről jelentettek ködöt, egy-két helyről ködszitálást, kisebb esőt, a Kékestetőről gyenge havazást. A délelőtti órákban változóan felhős volt az ég, a ködök nagy része feloszlott. A Tiszántúlról további szitálásokat, gyenge havas esőket jelentettek. A hőmérséklet 11 órára 0, +6 fokig emelkedett.

Ma 12 órakor Budapesten a hőmérséklet 6 fok volt, a tengerszintre átszámitott légnyomás 764 mm, változatlan.

Várható időjárás szombat estig:

Változóan felhős idő, szórványosan kisebb esővel, havas esővel, ónos szitálással, a magasabb hegyeken hószállingózással.
Hajnalban és reggel többfelé köd.
Mérsékelt, helyenként napközben kissé megélénkülő délnyugati, nyugati szél.
Várható legalacsonyabb éjszakai hőmérséklet: -2, +3,
a legmagasabb nappali hőmérséklet szombaton: általában 4, 9 fok között, északkeleten kevéssel fagypont felett.

Rábai Attila s.k.

A hőmérséklet napi középértéke és eltérése a 100 évi átlagtól /Budapesten/:

1974. I. 24.:	4,2 C°	+5,7 C°

1871 óta ezen a napon Budapesten előfordult

legmagasabb hőmérséklet: 11,6 C° /1918/,
legalacsonyabb hőmérséklet: -21,7 C° /1942/.

74.0139.

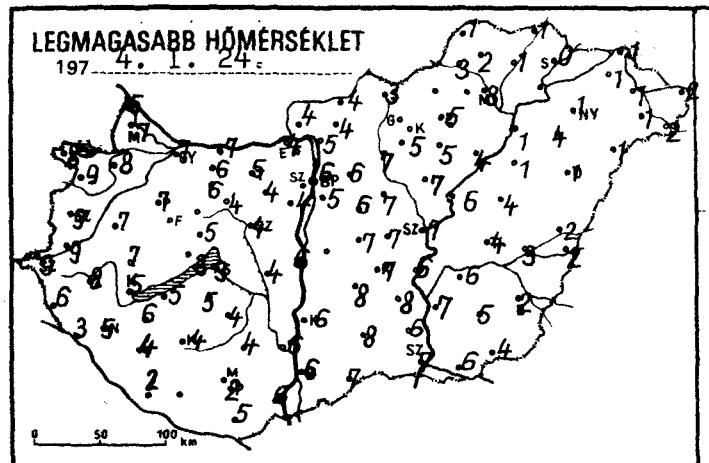
LEGMAGASABB HŐMÉRSÉKLET
197 4. I. 24.
0 50 100 km

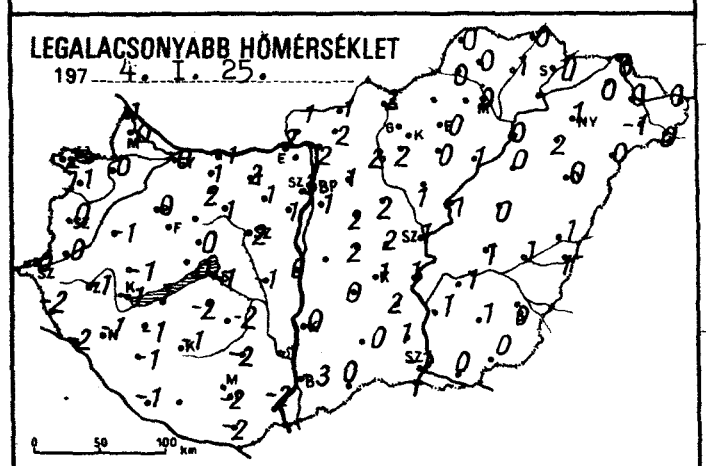
LEGALACSONYABB HŐMÉRSÉKLET
197 4. I. 25.
0 50 100 km

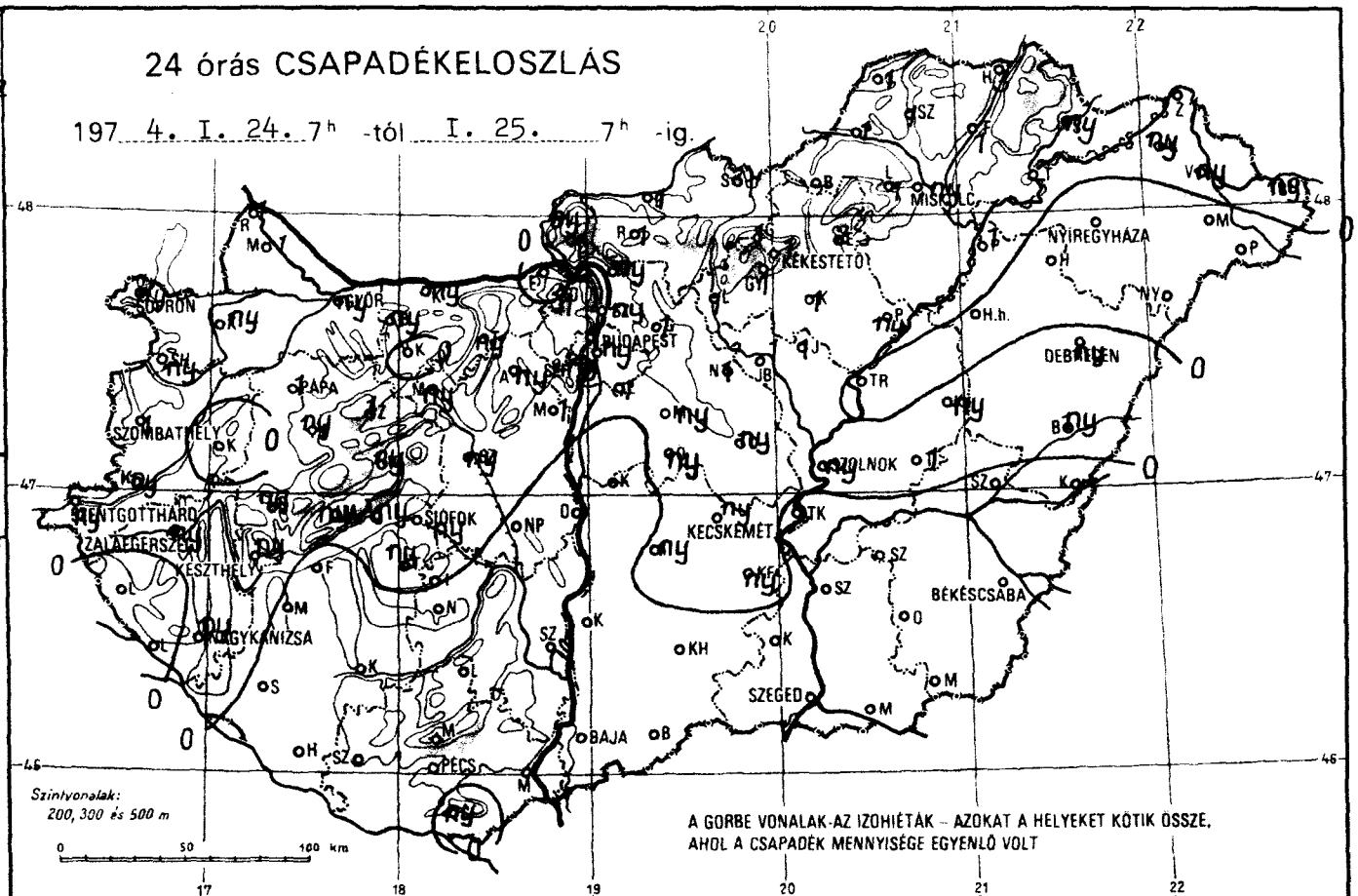
24 órás CSAPADÉKELOSZLÁS
197 4. I. 24. 7h -tól I. 25. 7h -ig.
SOPRON
GYŐR
PÁPA
SZOMBATHELY
SZENTGOTTHÁRD
ZALAEGERSZEG
KESZTHELY
NAGYKANIZSA
SIÓFOK
PÉCS
BUDAPEST
KÉKESTETŐ
MISKOLC
NYÍREGYHÁZA
DEBRECEN
SZOLNOK
KECSKEMÉT
BÉKÉSCSABA
SZEGED
BAJA
Szintvonalak:
200, 300 és 500 m
0 50 100 km
A GORBE VONALAK-AZ IZOHIÉTÁK – AZOKAT A HELYEKET KÖTIK ÖSSZE,
AHOL A CSAPADÉK MENNYISÉGE EGYENLŐ VOLT

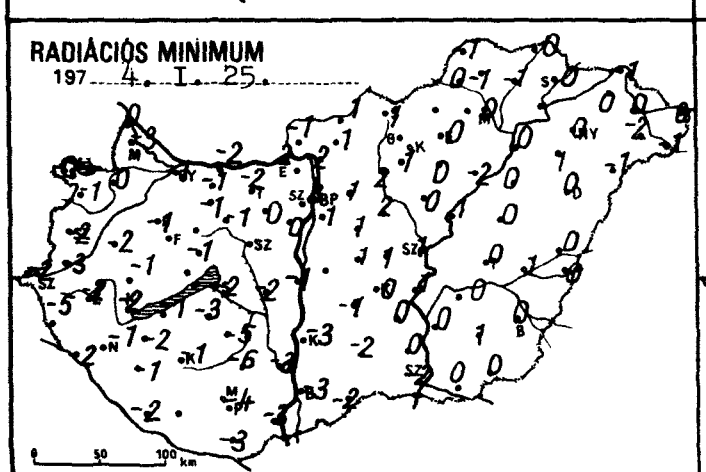
RADIÁCIÓS MINIMUM
197 4. I. 25.
0 50 100 km

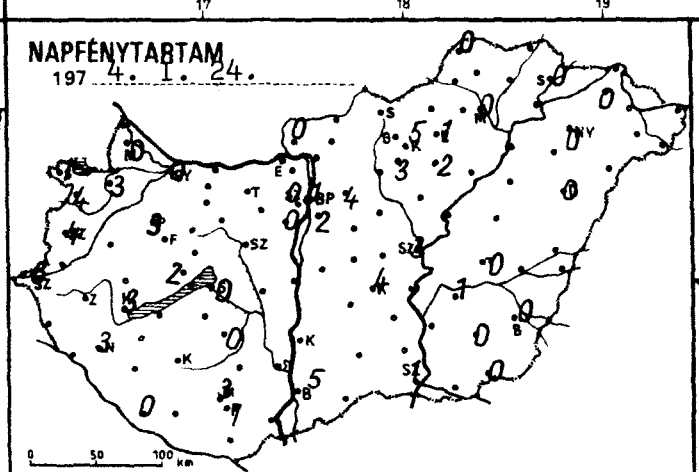
NAPFÉNYTARTAM
197 4. I. 24.
0 50 100 km

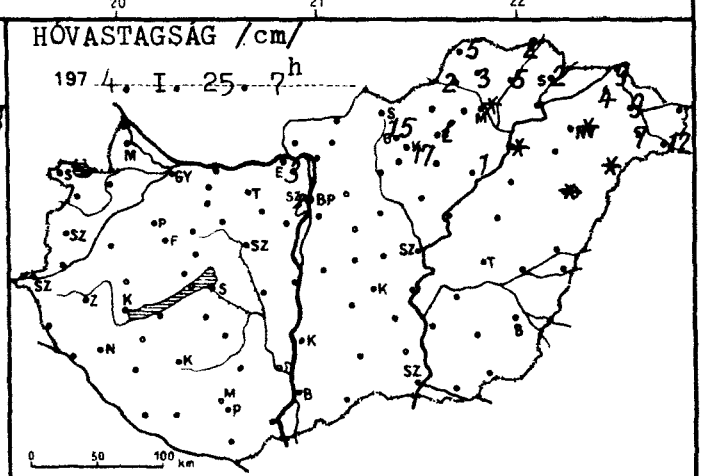
HÓVASTAGSÁG /cm/
197 4. I. 25. 7h
0 50 100 km

	197 4.1.25. 07 h -ig az utolsó 24 óra adatai							197 4.1.25. 07 h -ig az utolsó 24 óra adatai						
	csapadék (mm)	hó cm	max. hőmérséklet	min. hőmérséklet	rad. min.	napos órák		csapadék (mm)	hó cm	max. hőmérséklet	min. hőmérséklet	rad. min.	napos órák
Győr	ny		7	0	-1	0	Vác	ny ,		5	2	2	
Kapuvár	ny ≡		8	0	0	3	Vámosmikola	ny		4	1	-1	0
Mosonmagyaróvár	1 ,		7	0	-3	0	Baja	. ≡		6	-3	-3	5
Rajka	1 , ≡		5	1	0		Bácsalmás	.		7	0	-2	
Sopron	ny =		8	2	0	1	Izsák	ny ,		8	0	-1	
Sopronhorpács	ny		9	1	-1	4	Kalocsa	.		6	0	-3	
Káld	. ≡		7	-1	-2		Kecskemét	1 ,		7	1	0	4
Körmend	ny		9	0	-3		Kiskunf. háza	ny ,		8	2	0	
Szentgotthárd	ny =		9	0	-2	6	Kiskunhalas	.		8	0	-2	
Szombathely	1 =		9	0	-2	4	Kunszentmiklós	–	–	–	–	–	
Lenti	.		6	-2	-5		Tiszakécske	.		6	1	1	
Letenye	.		3	-2	-2		Balassagyarmat	1 ,		4	1	1	
Nagykanizsa	ny =		5	-1	-1	3	Romhány	1		4	2	1	
Zalaegerszeg	ny =		8	-1	-2		Salgótarján	1 , ≡		3	2	1	
Farkasgyepű	ny		4	-1	-2		Eger	2 *	lep.	5	0	0	1
Keszthely	ny =		5	-1	-2	3	Galyatető	1 *	15	–	–	–	
Mencshely	ny		4	-2	-2	2	Gyöngyös	1 ,		5	2	1	3
Pápa	1 =		7	0	-1	3	Kékestető	1 * ≠	17	-2	-2	-3	5
Sümeg	ny , ≡		7	-1	-1		Kompolt	1 ,		5	0	0	2
Tihany	ny , =		3	0	–		Lőrinci	1 ≡		7	2	2	
Veszprém	ny		5	0	-1		Poroszló	ny ,	1	4	1	-2	
Zirc	1		5	0	-4		Jászapáti	1		7	1	0	
Fonyód	.		5	1	-1		Jászberény	1		8	2	2	
Homokszt. györgy	. ≡		2	-1	-2	0	Karcag	ny , ≡		4	0	0	
Kaposvár	.		4	-1	-1		Szolnok	ny , =		7	1	1	3
Marcali	. ≡		6	-1	-2		Tiszaroff	.		6	1	1	
Siófok	ny , ≡		3	-1	-2	0	Túrkeve	1 ,		4	1	0	0
Somogyszob	.		4	-1	-1		Kistelek	. ≡		6	1	0	
Tab	ny ,		5	-2	-3		Makó	.		6	0	0	
Bábolna	ny ≡		6	1	-1		Szeged	. ≡		7	-1	-2	1
Esztergom	.		4	2	-2		Szentes	.		7	1	0	
Kisbér	.		6	2	-1		Borsodnádasd	–	–	–	–	–	
Komárom	ny		7	1	-2		Füged	1 *	5	1	1	-1	
Tatabánya	ny		5	2	-2		Hidasnémeti	3 *	2	1	0	0	
Alcsútdoboz	ny =		4	1	0		Jósvafő	1 * ≡	5	1	0	-1	0
Dunaújváros	. ≡		6	0	-1		Lillafüred	1 *		3	0	-2	
Martonvásár	1		4	1	0	0	Miskolc	ny , ≠	folt	3	0	0	0
Mór	ny ≡		4	1	-1		Putnok	1 *	2	3	0	0	
Nagyhörcsökp.	.		4	-1	-2		Sárospatak	ny *	2	0	0	0	0
Szabadbattyán	ny ≡		4	-2	–		Szendrőlád	1 *	3	2	0	-1	
Iregszemcse	.		4	-2	-5	0	Tokaj	–	–	–	–	–	
Lengyel	. V		4	-2	-6		Kisvárda	ny	4	1	0	0	0
Nagykónyi	.		4	–	–		Mátészalka	.	7	1	-1	-2	
Szekszárd	.		6	-1	-3		Nyíregyháza	. ≡	folt	1	1	0	0
Misinatető	.		3	0	-2	3	Nyírlugos	.	folt	1	0	-1	
Mohács	. V		6	-2	-3		Pátyod	.	12	2	0	-1	
Pécs	. ≠		2	-2	-4	1	Tiszabecs	ny *	–	2	0	0	
Siklós	ny , ≡		5	-2	-3		Vásárosnamény	ny ,	9	1	0	0	
Szigetvár	.						Záhony	1 *	9	1	0	-1	
Bp. Lőrinc	1 =		5	1	1	2	Berettyóújfalu	ny		2	1	0	
Bp. Met. Int.	ny		6	3	3	1	Debrecen	ny , ≡	folt	1	0	0	0
Bp. Szab. hegy	ny ≡	lep.	1	0	0	0	Hajdúdorog	.	–	4	2	1	
Cegléd	ny ,		7	2	1		Hortobágy	.		1	0	0	
Dobogókő	1 * ≡	3	1	-1	-3		Körösszakál	. ≡		2	1	0	
Gödöllő	1 ≡		6	1	1	4	Polgár	1 ,	folt	1	0	0	
Királyrét	1 ≡		4	0	-1		Békéscsaba	. ≡		2	0	0	0
Monor	ny		6	2	1		Mezőhegyes	.		4	0	0	0
Nagykáta	1		7	2	2		Orosháza	. ≡		5	1	1	0
Őrkény	ny		7	2	1		Szarvas	. ≡		6	1	0	1
Szentendre	ny		6	3	3		Szeghalom	. ≡		3	1	1	

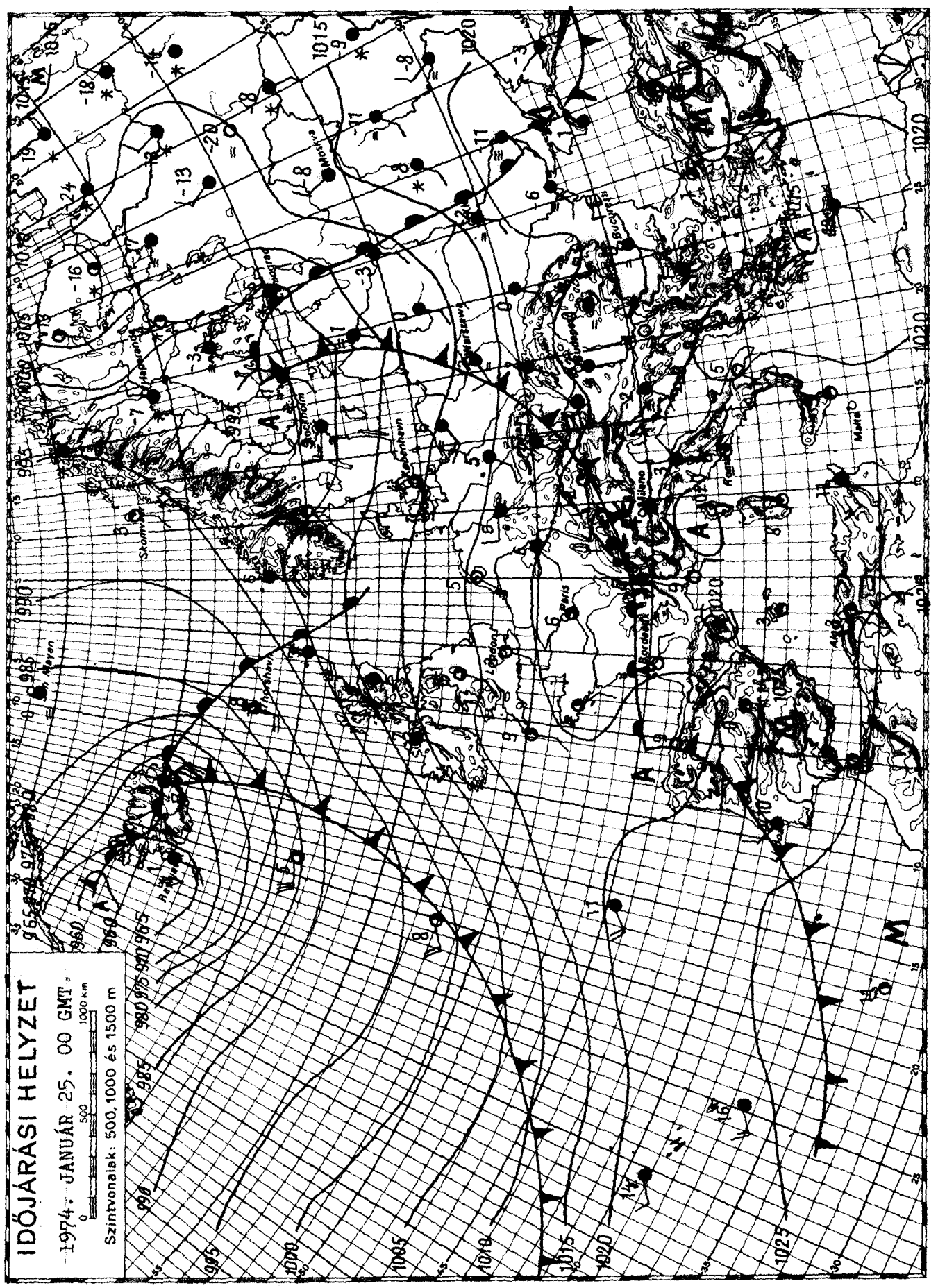

KIADJA: ORSZÁGOS METEOROLÓGIAI SZOLGÁLAT

Készíti: Központi Előrejelző Intézet Előrejelző Osztálya — T.: — Megjelenik naponként —

Évi előfizetési díja: 720,—Ft — Megrendelhető: 1024 Budapest, II., Kitaibel Pál u. 1. Telefon: 353-500,

Kiadásért felel: az OMSZ elnöke — Szerkesztésért felel: a KEI igazgatója

IDŐJÁRÁSI NAPIJELENTÉS

ЕЖЕДНЕВНЫЙ МЕТЕОРОЛОГИЧЕСКИЙ БЮЛЛЕТЕНЬ · DAILY WEATHER REPORT
BULLETIN QUOTIDIEN DE TEMPS · TÄGLICHER WETTERBERICHT

87. évfolyam 26. szám + Budapest + 1974. január 26. szombat

Az időjárási helyzet és a várható időjárás:

Európa legcsapadékosabb része a Szovjetunió európai területe, ahol péntek éjjel is nagy havazások voltak. A földrész leghidegebb vidéke is a Szovjetunióban található, az európai terület északi térségében napközben sem emelkedik a hőmérséklet -10, -15 fok fölé. Havazást, valamint esőket jelentettek még Norvégiából. A Brit-szigeteken és Franciaországban az éjszaka többfelé volt eső, viszont Európa többi részén - Közép- és Dél-Európában, valamint Nyugat-Európa nagy részén - tovább tart az enyhe, párás, sokfelé ködös idő. Jelentős csapadék ezen az óriási területen már hosszabb ideje nem hullott és a hőmérséklet hajnalra sem csökken -2, +3 fok alá. A Kárpát-medence továbbra is az utóbbi szokatlanul enyhe időjárási zónában marad.

Hazánkban pénteken párás, néhány helyen napközben is ködös idő volt. Az országban többfelé, elsősorban keleten volt kisebb eső, a déli órákban szállingózott a hó. A lehullott csapadék mennyisége az Alföld keleti részén meghaladta az 1 mm-t, Pátyodon 5, Tiszabecsen 8 mm hullott; az ország többi részén mindenütt 1 mm alatt maradt. Az ország nyugati részén több órán át sütött a nap. A hőmérséklet általában +6, +10 fokig emelkedett, a Tiszántúlon és északkeleten viszont csak +1, +6 fokot ért el. Az éjszakai órákban ismét sokfelé képződött köd. Hajnalra a levegő -3, +2 fokig hült le. Szombaton délelőtt sem változott az ország időjárása, folytatódott a párás, sokfelé ködös idő. 11 órára a hőmérséklet 0, +4 fokig emelkedett.

Ma 12 órakor Budapesten a hőmérséklet 4 fok, a tengerszintre átszámított légnyomás 767 mm, gyengén emelkedik.

Várható időjárás vasárnap estig:

Változóan felhős idő, szombaton csapadék nélkül, vasárnap szórványosan előforduló esővel.
Éjszaka és reggel sokfelé, napközben már kevesebb helyen köd.
Gyenge változó irányú, vasárnap napközben többfelé megélénkülő délkeleti, déli szél.
Enyhe idő.
Várható legalacsonyabb éjszakai hőmérséklet: +2, -3,
legmagasabb nappali hőmérséklet vasárnap: általában 5, 10,
az északkeleti országrészben +1, +4 fok között.

Aigner Szilárd s.k.

A hőmérséklet napi középértéke és eltérése a 100 évi átlagtól /Budapesten/:

1974. I. 25.: 5,5 C° +7,1 C°

1871 óta ezen a napon Budapesten előfordult

legmagasabb hőmérséklet: 12,7 C° /1918/,
legalacsonyabb hőmérséklet: -21,5 C° /1942/.

74.0140.

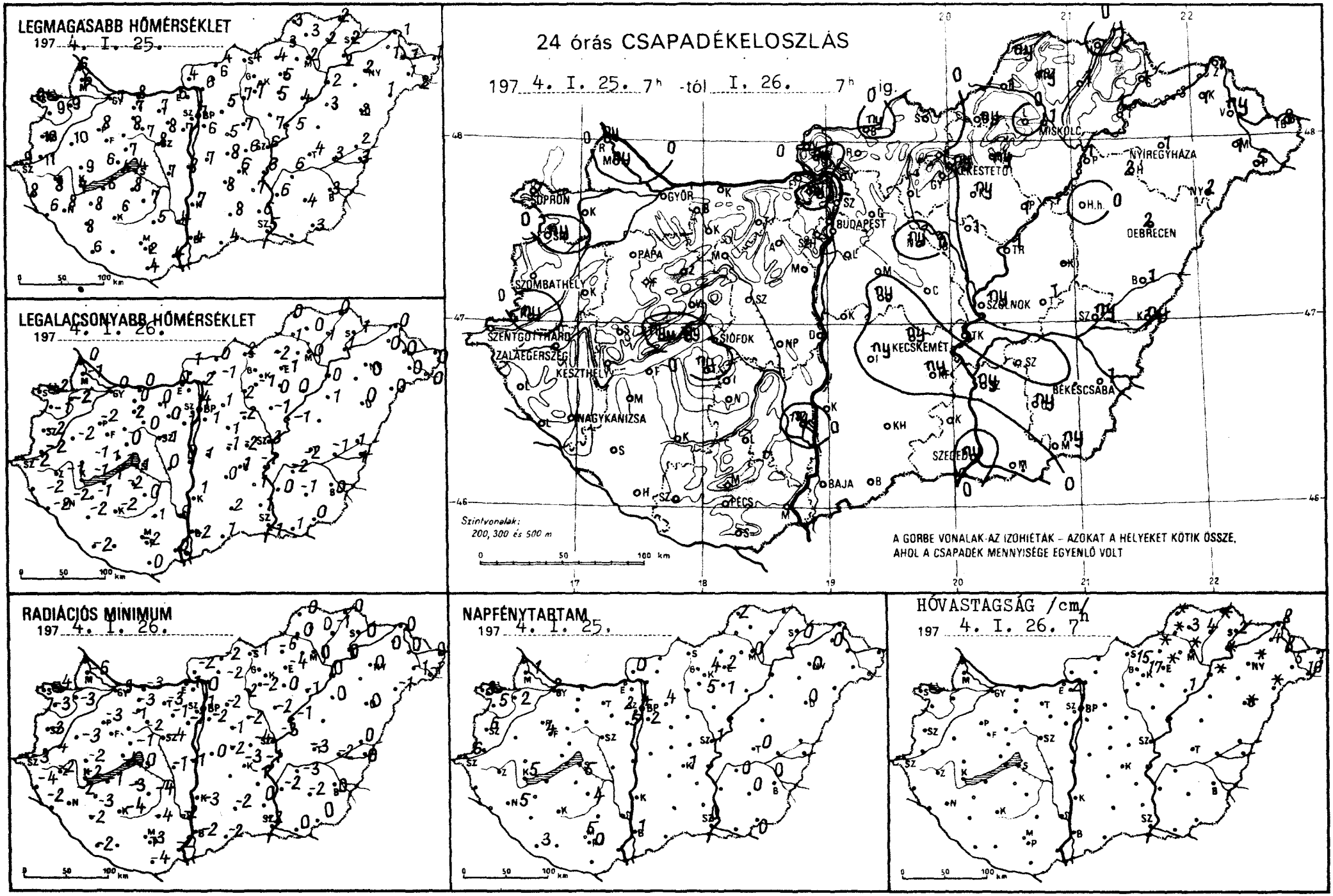
LEGMAGASABB HŐMÉRSÉKLET
197 4. I. 25.
LEGALACSONYABB HŐMÉRSÉKLET
197 4. I. 26.
24 órás CSAPADÉKELOSZLÁS
197 4. I. 25. 7h -tól I. 26. 7h ig.
SOPRON
GYŐR
BUDAPEST
MISKOLC
NYÍREGYHÁZA
KESZTHELY
SIÓFOK
SZOLNOK
KECSKEMÉT
DEBRECEN
BÉKÉSCSABA
SZEGED
BAJA
PÉCS
NAGYKANIZSA
SZOMBATHELY
PAPA
Szintvonalak:
200, 300 és 500 m
A GÖRBE VONALAK AZ IZOHIÉTÁK – AZOKAT A HELYEKET KÖTIK ÖSSZE,
AHOL A CSAPADÉK MENNYISÉGE EGYENLŐ VOLT
RADIÁCIÓS MINIMUM
197 4. I. 26.
NAPFÉNYTARTAM
197 4. I. 25.
HÓVASTAGSÁG /cm/
197 4. I. 26. 7h

	1974. I. 26. ... 07 h -ig az utolsó 24 óra adatai					
	csapadék (mm)	hó cm	max. hőmérséklet	min. hőmérséklet	rad. min.	napos órák
Győr	. =		7	0	-3	2
Kapuvár	.		9	-2	-3	2
Mosonmagyaróvár	ny , ǂ		6	-1	-6	1
Rajka	ny ,		6	0	-	
Sopron	.		9	-2	-4	3
Sopronhorpács	ny		9	-1	-3	5
Káld	. ǂ		10	-2	-3	
Körmend	ny		11	-2	-4	
Szentgotthárd	. =		9	-2	-3	6
Szombathely	.		10	-2	-3	6
Lenti	. ≡		8	-2	-4	
Letenye	.		6	-2	-2	
Nagykanizsa	. ≡		8	-2	-2	5
Zalaegerszeg	. ≡		8	-1	-2	
Farkasgyepű	.		6	-1	-6	
Keszthely	. ≡		7	-1	-2	5
Mencshely	ny		6	1	-3	6
Pápa	. =		8	-2	-3	4
Sümeg	.		9	-1	-2	
Tihany	ny ⌴ ≡		4	1	-4	
Veszprém	. ⌴		7	0	-1	
Zirc	.		6	-1	-5	
Fonyód	.		6	1	-1	
Homokszt. györgy	. ≡		6	-2	-2	3
Kaposvár	. ⌴		6	-2	-4	
Marcali	. ⌴		8	-1	-3	
Siófok	. ≡		4	1	0	5
Somogyszob	.		8	-2	-2	
Tab	ny		8	-2	-3	
Bábolna	.		7	0	-3	
Esztergom	.		6	0	-1	
Kisbér	.		8	2	-1	
Komárom	.		8	0	-3	
Tatabánya	. ⌴ ≡		7	0	-3	
Alcsútdoboz	. ≡		8	0	-1	
Dunaújváros	. ≡		8	0	-1	
Martonvásár	.		7	1	-1	5
Mór	. ⌴ .		7	0	-2	
Nagyhörcsökp.	.		7	0	-1	
Szabadbattyán	. ⌴ ≡		8	-1	-4	
Iregszemcse	. .		7	0	-4	4
Lengyel	.		5	-1	-4	
Nagykónyi	.		8	0	-	
Szekszárd	ny , ≡		4	0	-2	
Misinatető	.		5	2	-2	5
Mohács	. V		4	0	-2	
Pécs	. ≡		2	-2	-3	0
Siklós	. =		4	0	-4	
Szigetvár	.					
Bp. Lőrinc	. ≡		6	1	-2	2
Bp. Met. Int.	. =		7	4	1	4
Bp. Szab. hegy	. ⌴		4	0	0	2
Cegléd	. ≡		6	-2	-4	
Dobogókő	ny , ≡	2	1	-1	-3	
Gödöllő	.		5	1	-2	4
Királyrét	ny , ≡		4	-1	-2	
Monor	. ≡		5	1	-1	
Nagykáta	ny ≡		7	-2	-2	
Örkény	ny ≡		8	-1	-2	
Szentendre	-	-	-	-	-	

	1974. I. 26. ... 07 h -ig az utolsó 24 óra adatai					
	csapadék (mm)	hó cm	max. hőmérséklet	min. hőmérséklet	rad. min.	napos órák
Vác	.		6	2	0	
Vámosmikola	.		4	1	-2	0
Baja	. ≡		4	-2	-2	1
Bácsalmás	.		4	1	-2	
Izsák	ny ,		8	0	-	
Kalocsa	.		7	1	-3	
Kecskemét	ny , ≡		6	1	-3	1
Kiskunf. háza	ny , ≡		7	1	-1	
Kiskunhalas	.		8	2	-2	
Kunszentmiklós	.		7	1	0	
Tiszakécske	.		6	-1	-1	
Balassagyarmat	ny , ≡		4	0	-2	
Romhány	. ≡		6	-1	-2	
Salgótarján	. ≡		4	2	-1	
Eger	ny , ≡	folt	5	-1	-4	2
Galyatető	.	15	-	-4	-	
Gyöngyös	. ≡		7	-1	-2	5
Kékestető	ny * ǂ	17	-1	-2	-3	4
Kompolt	ny , ≡		5	0	0	1
Lőrinci	. ≡		7	-2	-2	
Poroszló	l , ≡	1	4	0	-1	
Jászapáti	l ≡		7	-1	-2	
Jászberény	. ⌴ ≡		7	-2	-2	
Karcag	-	-	-	-	-	
Szolnok	ny , ≡		6	-3	-3	1
Tiszaroff	l ≡		5	-1	-1	
Túrkeve	l , ≡		4	-2	-3	0
Kistelek	.		6	1	0	
Makó	.		-	1	0	
Szeged	ny , ≡		5	-1	-2	0
Szentes	ny		6	0	-2	
Borsodnádasd	ny * ≡	folt	4	-2	-6	
Füged	l * ≡	4	2	1	-1	
Hidasnémeti	. ≡	folt	2	0	0	
Jósvafő	ny , ≡	folt	3	0	0	2
Lillafüred	.		3	-1	-2	
Miskolc	l , • ≡	folt	2	0	0	0
Putnok	l , ≡	folt	3	1	0	
Sárospatak	l * ≡	2	2	1	0	0
Szendrőlád	ny * ≡	3	3	0	0	
Tokaj	l * ≡	folt	2	1	0	
Kisvárda	l *	4	1	0	0	0
Mátészalka	l *	5	1	0	-1	
Nyiregyháza	l * * ≡	folt	2	0	0	0
Nyírlugos	2 * ≡	folt	1	0	-1	
Pátyod	5 * • ~	10	2	0	-1	
Tiszabecs	8 *	-	1	0	0	
Vásárosnamény	ny *	8	1	0	0	
Záhony	l * ≡	8	1	0	0	
Berettyóújfalu	l . =		2	1	0	
Debrecen	2 , * ≡	folt	2	0	0	0
Hajdúdorog	2 ≡	-	-	-	-	
Hortobágy	.		3	1	0	
Kőrösszakál	ny , ≡		3	1	0	
Polgár	l , ≡	folt	2	0	0	
Békéscsaba	l , • ≡		3	0	0	0
Mezőhegyes	ny ≡		3	0	0	0
Orosháza	ny , ≡		4	-1	-2	0
Szarvas	, ≡		6	-2	-3	0
Szeghalom	ny ≡		3	-1	-2	

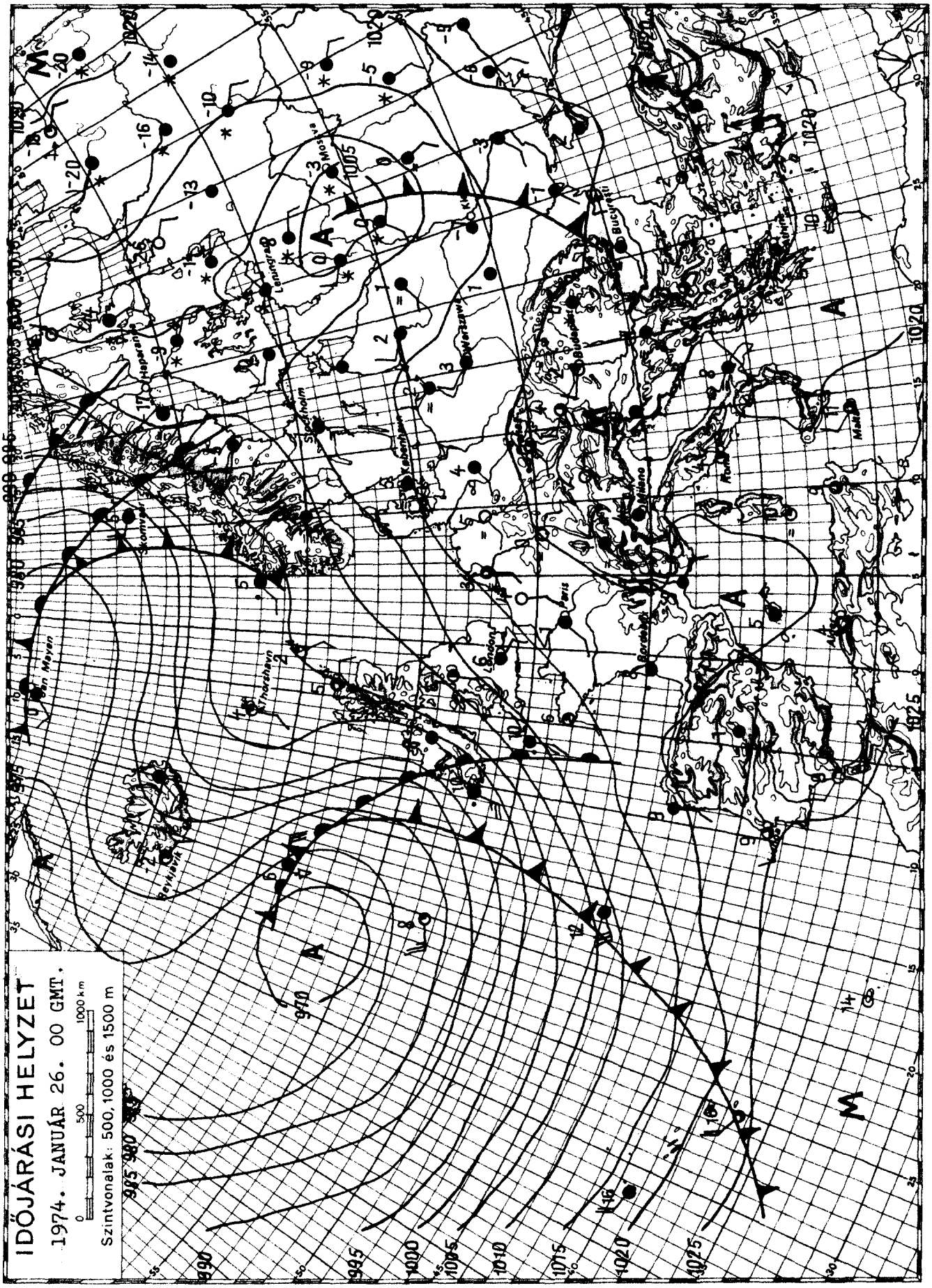

KIADJA: ORSZÁGOS METEOROLÓGIAI SZOLGÁLAT

Készíti: Központi Előrejelző Intézet Előrejelző Osztálya — T.: — Megjelenik naponként —

Évi előfizetési díja: 720,—Ft — Megrendelhető: 1024 Budapest, II., Kitaibel Pál u. 1. Telefon: 353-500,

Kiadásért felel: az OMSZ elnöke — Szerkesztésért felel: a KEI igazgatója

OFFSET

IDŐJÁRÁSI NAPIJELENTÉS

ЕЖЕДНЕВНЫЙ МЕТЕОРОЛОГИЧЕСКИЙ БЮЛЛЕТЕНЬ • DAILY WEATHER REPORT
BULLETIN QUOTIDIEN DE TEMPS • TÄGLICHER WETTERBERICHT

87. évfolyam 27. szám + Budapest + 1974. január 27. vasárnap

Az időjárási helyzet és a várható időjárás:

Az óceáni származásu különböző hőmérsékletü és nedvességtartalmu levegő egymást követő hullámai érkeznek szárazföldünk fölé. Hatásukra Nyugat-Európában és a Skandináv-félszigeten erősen felhős, szeles, sokfelé erős időjárás alakult ki. Európa délkeleti részei fölött lassu leszálló mozgások alakitják ki az időjárást. Ennek következtében erősen párás a levegő és vannak helyek ahol napközben sem oszlik föl a köd. Az enyhe óceáni levegőhullámok fokozatosan közelednek a Kárpát-medence felé. Igy hazánkban is a párás, ködös időjárást lassan szelesebb, szárazabb idő váltja fel.

Hazánkban szombaton a Dunántulon 4, 8 órán keresztül sütött a nap és általában 4, 9 fokra melegedett fel a levegő. A keleti országrészben egész nap erősen párás, ködös volt az idő és igy ott napközben sem emelkedett a hőmérséklet plusz 1, plusz 3 foknál magasabbra. A sürü ködből néhány helyen ködszitálás keletkezett. A szitálásból csupán Nyirlugoson mértek 1 mm csapadékot. Ma éjszaka ismét sok helyen volt köd, ezek egy része még délelőtt sem oszlott föl. Hajnalban minusz 2 és plusz 2 fok közötti hőmérsékleteket mutattak a hőmérők. Délelőtt erősen párás, helyenként ködös idő volt, igy a hőmérséklet 11 órakor sem tért el a hajnalban mért értéktől, ekkor is minusz 2 és plusz 2 fok között volt.

Ma 12 órakor Budapesten a hőmérséklet 2 fok volt, a tengerszintre átszámitott légnyomás 764 mm, gyengén süllyed.

Várható időjárás hétfő estig:

Változóan felhős, párás, enyhe idő.
Éjszaka még többfelé, napközben már csak északkeleten egy-két helyen köd.
Többfelé ködszitálás, hétfőn napközben elszórtan eső.
Éjszaka gyenge légáramlás, napközben megélénkülő délnyugati szél.

Várható legalacsonyabb éjszakai hőmérséklet: -2, +2,
legmagasabb nappali hőmérséklet hétfőn: általában: 4, 9 fok között, északkeleten kevéssel 0 fok fölött.

Kerényi Nárcisz s.k.

A hőmérséklet napi középértéke és eltérése a 100 évi átlagtól /Budapesten/:

1974. I. 26.:	4,1 C°	+5,1 C°

1871 óta ezen a napon Budapesten előfordult:

legmagasabb hőmérséklet	11,4 C° /1916/,	
legalacsonyabb hőmérséklet	-15,0 C° /1881/.	74.0141.

LEGMAGASABB HŐMÉRSÉKLET

197 4. I. 26.

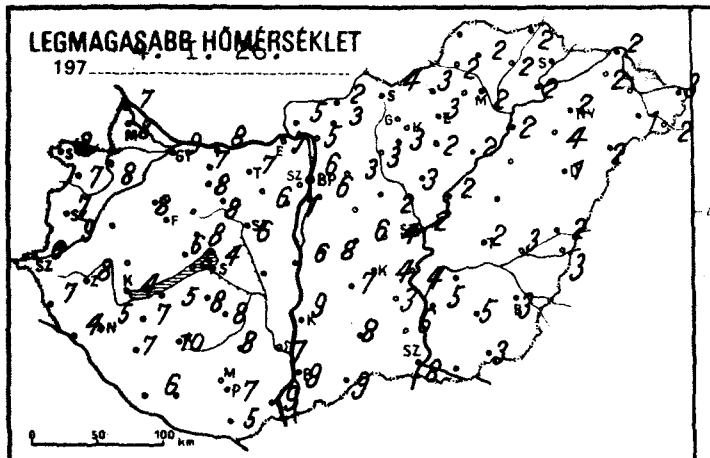

LEGALACSONYABB HŐMÉRSÉKLET

197 4. I. 27.

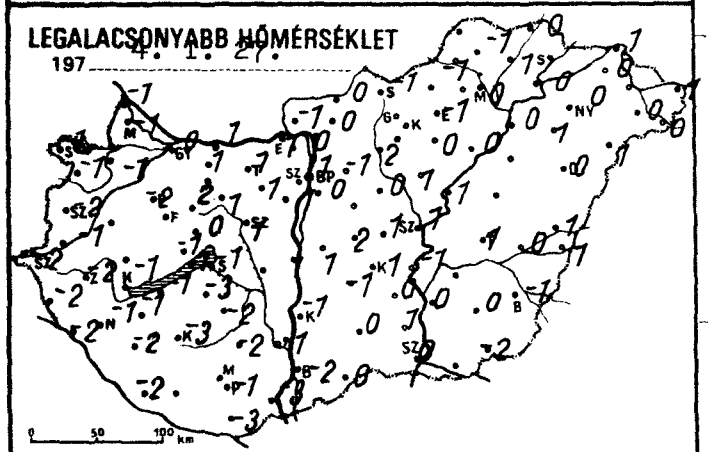

24 órás CSAPADÉKELOSZLÁS

197 4. I. 26. 7h -tól I. 27. 7h -ig.

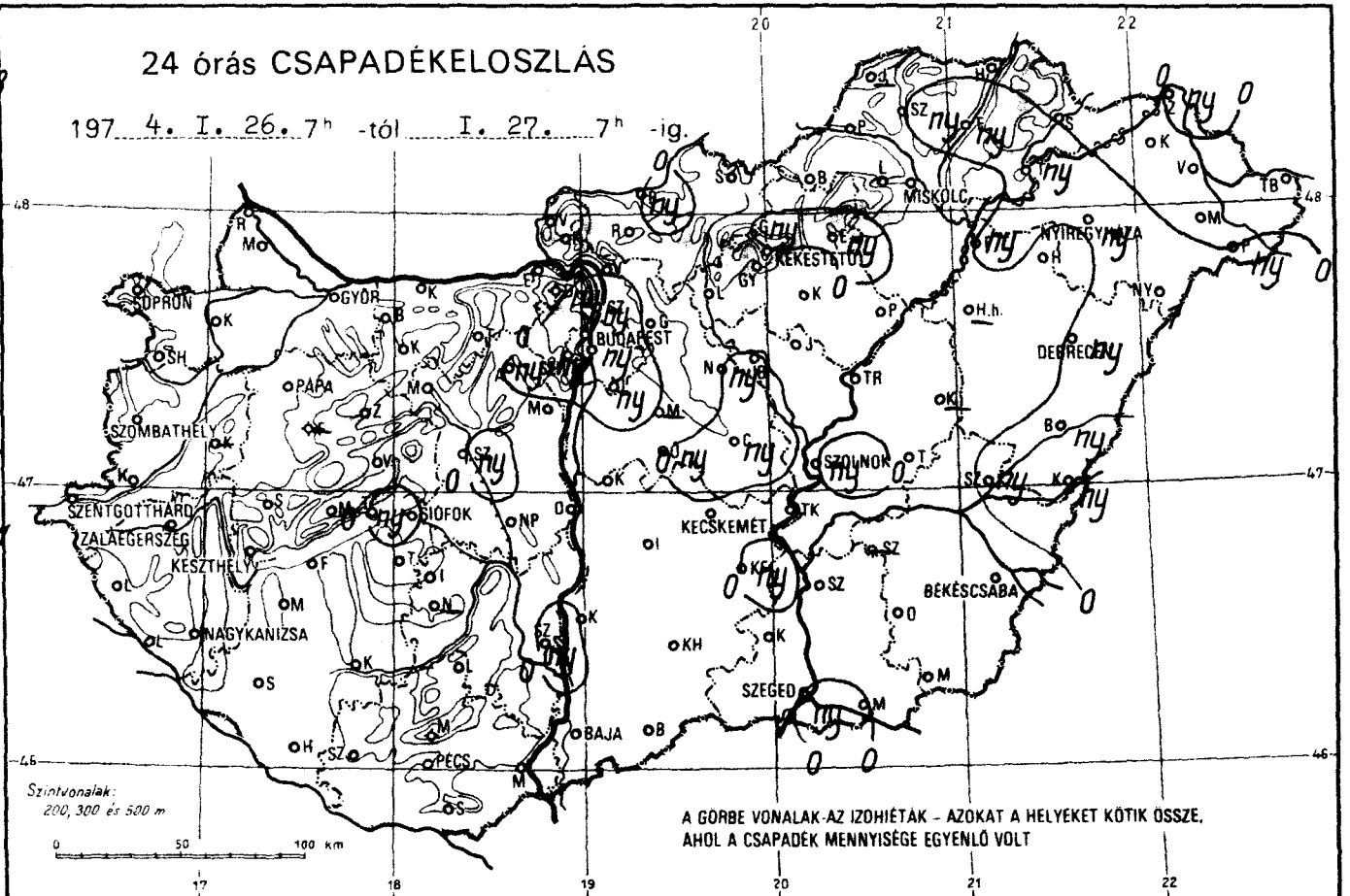

RADIÁCIÓS MINIMUM

197 4. I. 27.

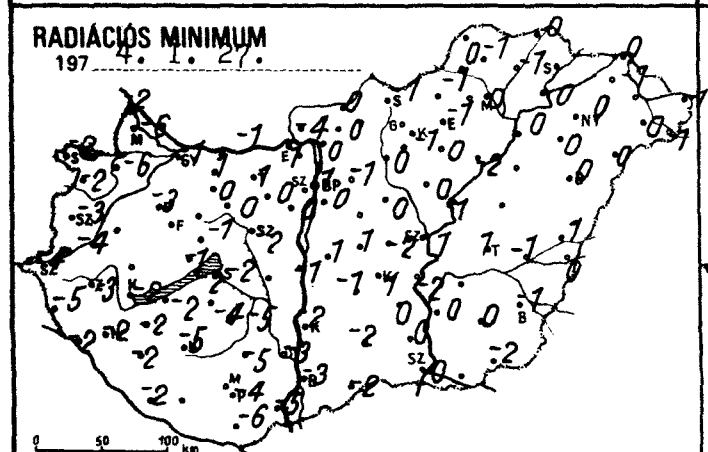

NAPFÉNYTARTAM

197 4. I. 26.

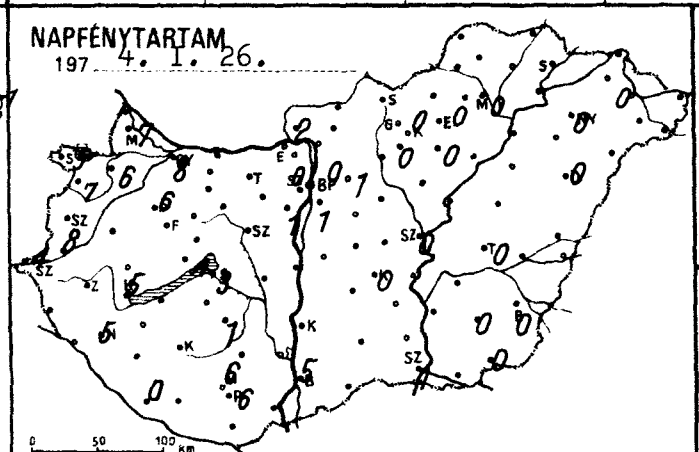

HÓVASTAGSÁG /cm/

197 4. I. 27. 7h

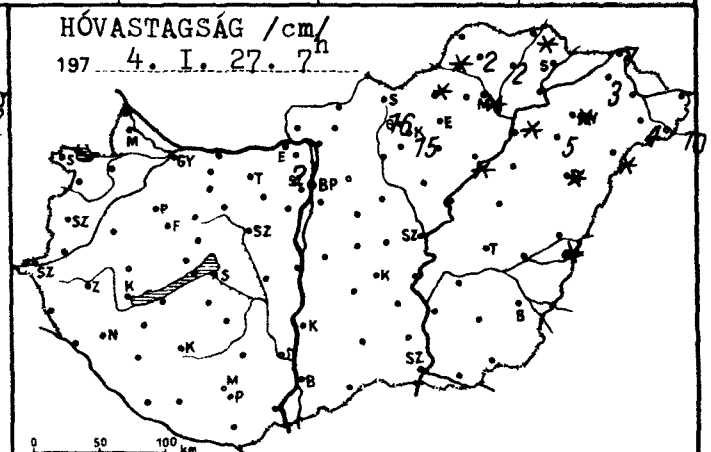

	1974. I. 27. 07 h -ig az utolsó 24 óra adatai					
	csapadék (mm)	hó cm	max. hőmérséklet	min. hőmérséklet	rad. min.	napos órák
Győr	•		9	0	-1	8
Kapuvár	•		8	-1	-3	6
Mosonmagyaróvár	•		8	-1	-6	7
Rajka	•		7	-1	-2	
Sopron	•=		8	-1	-2	5
Sopronhorpács	•		7	-1	-2	7
Káld	–		–	–	–	
Körmend	•		9	-1	-4	
Szentgotthárd	•=		6	-2	-4	4
Szombathely	•=		7	-2	-3	8
Lenti	•≡		7	-2	-5	
Letenye	•		4	-2	-2	
Nagykanizsa	•=		5	-1	-2	5
Zalaegerszeg	•=		8	-2	-3	
Farkasgyepű	–		–	–	–	
Keszthely	•		4	-1	-2	5
Mencshely	•≡		6	-1	-1	4
Pápa	•		8	-2	-3	6
Sümeg	–		–	–	–	
Tihany	ny,≡		5	1	-2	
Veszprém	nýˌ≡		8	0	-1	
Zirc	•≡		8	-1	-3	
Fonyód	•≡		5	-1	-2	
Homokszt. györgy	•≡		6	-2	-2	0
Kaposvár	•≡		10	-3	-5	
Marcali	•≡		7	-1	-2	
Siófok	•≡		4	-1	-2	3
Somogyszob	•≡		7	-2	-2	
Tab	•≡		8	-3	-4	
Bábolna	•		7	1	1	
Esztergom	•		7	1	1	
Kisbér	•≡		8	2	0	
Komárom	•		8	1	-1	
Tatabánya	•		7	1	1	
Alcsútdoboz	ny,≡		6	1	0	
Dunaújváros	•≡		6	1	-1	
Martonvásár	•≡		1	1	0	1
Mór	•≡		8	1	0	
Nagyhörcsökp.	–		–	–	–	
Szabadbattyán	nýˌ≡		6	1	-2	
Iregszemcse	•≡		8	-2	-5	1
Lengyel	•		8	-2	-5	
Nagykónyi	–		–	–	–	
Szekszárd	nýˌ≡		7	-1	-3	
Misinatető	•		7	-1	-4	6
Mohács	•≡		9	-3	-5	
Pécs	•		7	-1	-4	6
Siklós	•≡⊔		5	-3	-6	
Szigetvár	•					
Bp. Lőrinc	ny,≡		6	0	0	1
Bp. Met. Int.	ny,≡		6	1	1	0
Bp. Szab. hegy	ny,≡		4	-1	-1	0
Cegléd	ny,≡		4	1	-2	
Dobogókő	ny,≡	3	3	-3	-5	
Gödöllő	•≡		3	-1	-1	1
Királyrét	•≡		2	1	1	
Monor	–		–	–	–	
Nagykáta	ny,≡		2	0	0	
Örkény	ny,≡		6	2	1	
Szentendre	ny≡		6	1	1	

	1974. I. 27. 07 h -ig az utolsó 24 óra adatai					
	csapadék (mm)	hó cm	max. hőmérséklet	min. hőmérséklet	rad. min.	napos órák
Vác	•		5	0	0	
Vámosmikola	•		5	-1	-4	2
Baja	•≡		9	-2	-3	5
Bácsalmás	•		9	0	-2	
Izsák	•≡		7	-1	-1	
Kalocsa	•≡		9	-1	-2	
Kecskemét	•≡		4	1	1	0
Kiskunf. háza	ny,≡		3	0	0	
Kiskunhalas	•		8	0	-2	
Kunszentmiklós	•		8	1	1	
Tiszakécske	•		4	-1	-2	
Balassagyarmat	ny,		2	0	0	
Romhány	•≡		3	0	0	
Salgótarján	•≡		4	-1	-1	
Eger	ny,		3	-1	-1	0
Galyatető	nýx≡	16	2	0	-5	
Gyöngyös	•		3	–	-1	0
Kékestető	•≡	15	0	-3	-5	0
Kompolt	•		2	0	0	0
Lőrinci	•≡		3	2	0	
Poroszló	•≡	folt	2	0	-2	
Jászapáti	•≡		3	1	0	
Jászberény	–		–	–	–	
Karcag	–		–	–	–	
Szolnok	ny,≡		2	1	1	0
Tiszaroff	•≡		2	1	1	
Túrkeve	•≡		2	1	1	0
Kistelek	•≡		6	1	0	
Makó	–		–	–	–	
Szeged	ny,≡		8	0	0	1
Szentes	•≡		5	0	0	
Borsodnádasd	•	folt	3	-1	-1	
Füged	ny	2	2	1	-1	
Hidasnémeti	•	folt	2	0	0	
Jósvafő	–		–	–	–	
Lillafüred	•≡		2	-2	-2	
Miskolc	•	folt	2	0	0	0
Putnok	•	folt	2	0	0	
Sárospatak	–		–	–	–	
Szendrőlád	ny,≡	2	2	-1	-1	
Tokaj	ny,=		2	0	0	
Kisvárda	•	3	2	0	-1	0
Mátészalka	•	4	1	0	0	
Nyíregyháza	ny,=	folt	2	0	0	0
Nyírlugos	1x	folt	2	1	0	
Pátyod	ny	10	2	0	-1	
Tiszabecs	•	–	3	-1	-1	
Vásárosnamény	–		–	–	–	
Záhony	ny,≡	7	2	1	0	
Berettyóújfalu	ny,≡		2	1	1	
Debrecen	nyx,=	folt	1	0	0	0
Hajdúdorog	•	5	4	1	0	
Hortobágy	–		–	–	–	
Körösszakál	•		3	1	0	
Polgár	ny,≡	folt	2	0	0	
Békéscsaba	•≡		3	-1	-1	0
Mezőhegyes	•≡		3	-2	-2	0
Orosháza	•≡		5	0	0	0
Szarvas	–		–	–	–	–
Szeghalom	ny,≡		3	0	-1	

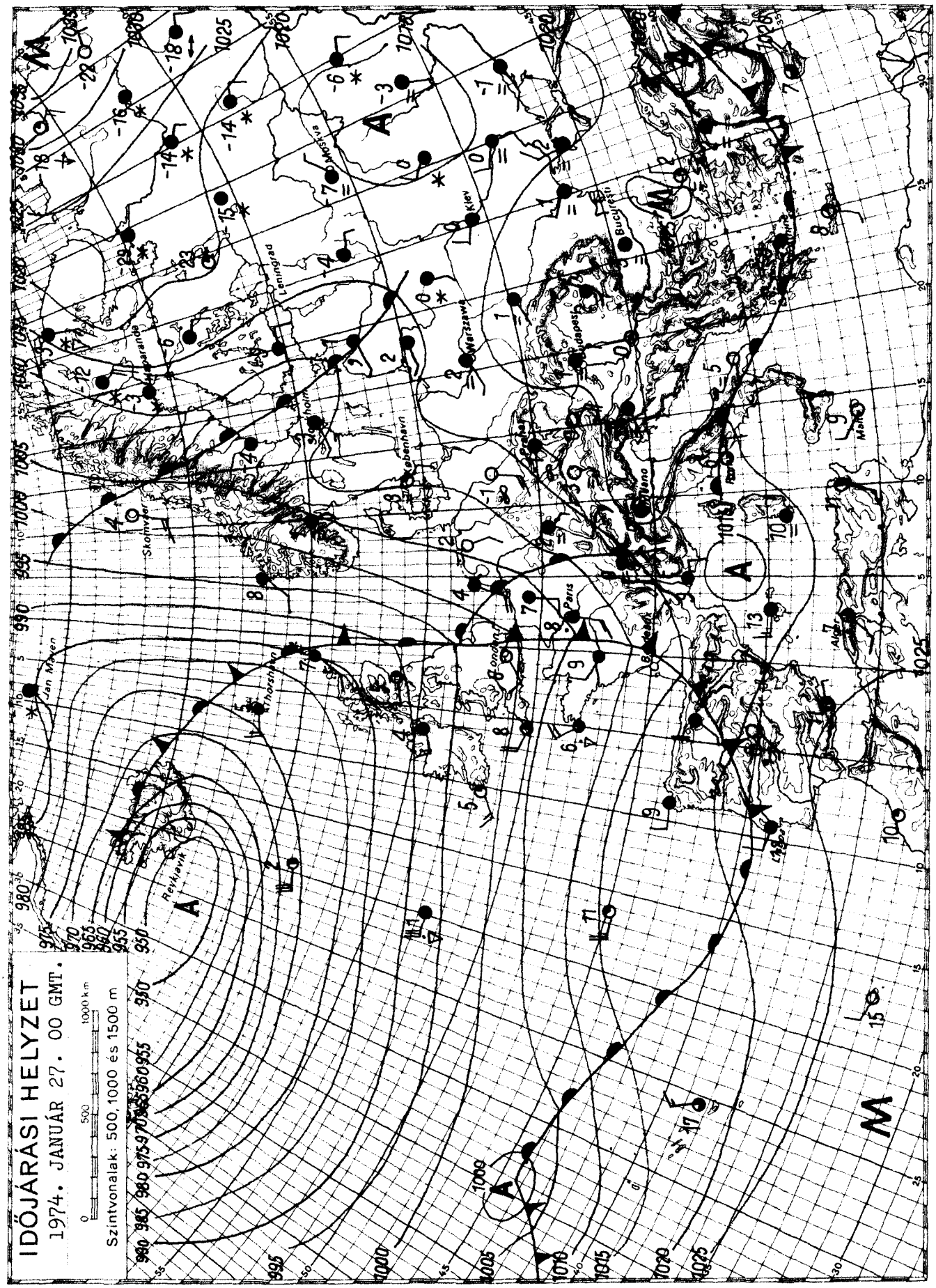

KIADJA: ORSZÁGOS METEOROLÓGIAI SZOLGÁLAT

Készíti: Központi Előrejelző Intézet Előrejelző Osztálya — T.: — Megjelenik naponként —

Évi előfizetési díja: 720,—Ft — Megrendelhető: 1024 Budapest, II., Kitaibel Pál u. 1. Telefon: 353-500,

Kiadásért felel: az OMSZ elnöke — Szerkesztésért felel: a KEI igazgatója

IDŐJÁRÁSI NAPIJELENTÉS

ЕЖЕДНЕВНЫЙ МЕТЕОРОЛОГИЧЕСКИЙ БЮЛЛЕТЕНЬ • DAILY WEATHER REPORT
BULLETIN QUOTIDIEN DE TEMPS • TÄGLICHER WETTERBERICHT

87. évfolyam 28. szám + Budapest + 1974. január 28. hétfő

Az időjárási helyzet és a várható időjárás:

Jelentős havazás Európában csak a Szovjetunió területén, igazán hideg idő ennek a területnek az északi részén található. Ott napközben sem mérnek -10, -20 foknál magasabb hőmérsékletet. Európa többi részén viszont - néhány száz km széles átmeneti sávtól eltekintve - a déli órák hőmérséklete mindenütt eléri a 0 fokot, sőt általában több fokkal meghaladja azt. Elszórt havazások vannak Skandináviában, futó esők Franciaországban, Lengyelországban és Olaszország déli részén. A Brit-szigetekről viszont heves záporokat és viharos sebességü szelet jelentettek. Közép-Európa, ezen belül a Kárpát-medence időjárását továbbra is a már hosszabb ideje itt tartózkodó enyhe, nedves légtömeg határozza meg.

Hazánkban vasárnap délelőtt az ország nagy részén, délután már kevesebb helyen párás, ködös idő volt, csak a déli országrészben sütött ki rövid időre a nap. A hőmérséklet kora délutánra általában 0, +4, délkeleten +4, +7 fokig emelkedett. Az esti óráktól néhány helyen szitált az eső, a hegyekben szállingózott a hó. A lehullott csapadék mennyisége csak Galyatetőn érte el az 1 mm-t. A hőmérséklet hajnalra -2, +2 fokig csökkent. Hétfőn délelőtt ismét párás, néhány helyen ködös idő volt. A levegő hőmérséklete 11 órára általában +2, +5, az ország délnyugati részén -1, +2 fokig emelkedett.

Ma 12 órakor Budapesten a hőmérséklet 3 fok, a tengerszintre átszámitott légnyomás 766 mm, alig változik.

Várható időjárás kedd estig:

Változóan felhős, párás idő.
Elsősorban éjszaka és a délelőtti órákban néhány helyen köd.
Egy-két helyen kisebb eső, a hegyeken hószállingózás.
Többnyire gyenge, időnként mérsékelt délkeleti, déli szél.
Továbbra is enyhe idő.
Várható legalacsonyabb hajnali hőmérséklet: -3, +2,
legmagasabb nappali hőmérséklet kedden: általában +3, +8 fok között, a tartósan ködös helyeken 0 fok körül.

Aigner Szilárd s.k.

TÁVOLABBI KILÁTÁSOK PÉNTEK REGGELIG:

Túlnyomóan felhős, párás, enyhe idő. Többfelé kisebb eső.
A legalacsonyabb hajnali hőmérséklet -1, +4 fok között.
A legmagasabb nappali hőmérséklet +2, +7 fok között.
Jelentős mennyiségü csapadék /legalább 5 mm/ az ország területének 20 százalékán várható.

TÁVELŐREJELZŐ OSZTÁLY

A hőmérséklet napi középértéke és eltérése a 100 évi átlagtól /Budapesten/:

1974. I. 27.:	2,3 C°	+3,6 C°

1871 óta ezen a napon Budapesten előfordult

legmagasabb hőmérséklet: 13,0 C° /1936/,
legalacsonyabb hőmérséklet: -17,9 C° /1954/.

74.0142.

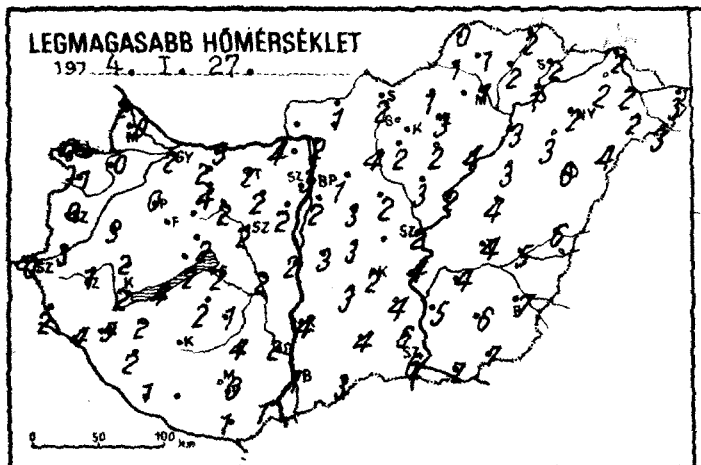
LEGMAGASABB HŐMÉRSÉKLET
197 4. I. 27.
0 50 100 km

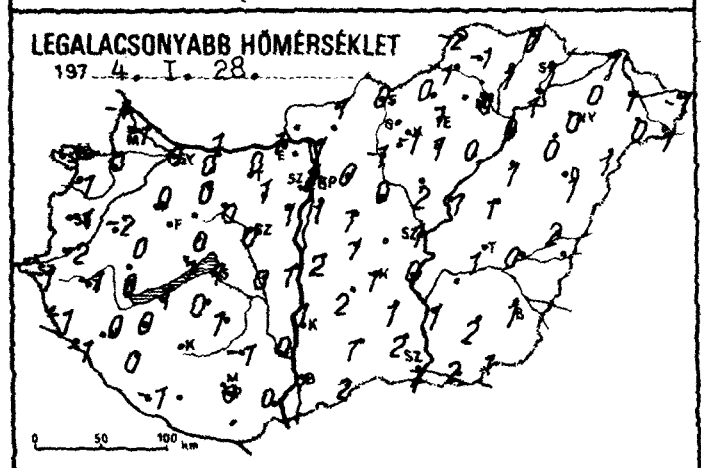
LEGALACSONYABB HŐMÉRSÉKLET
197 4. I. 28.
0 50 100 km

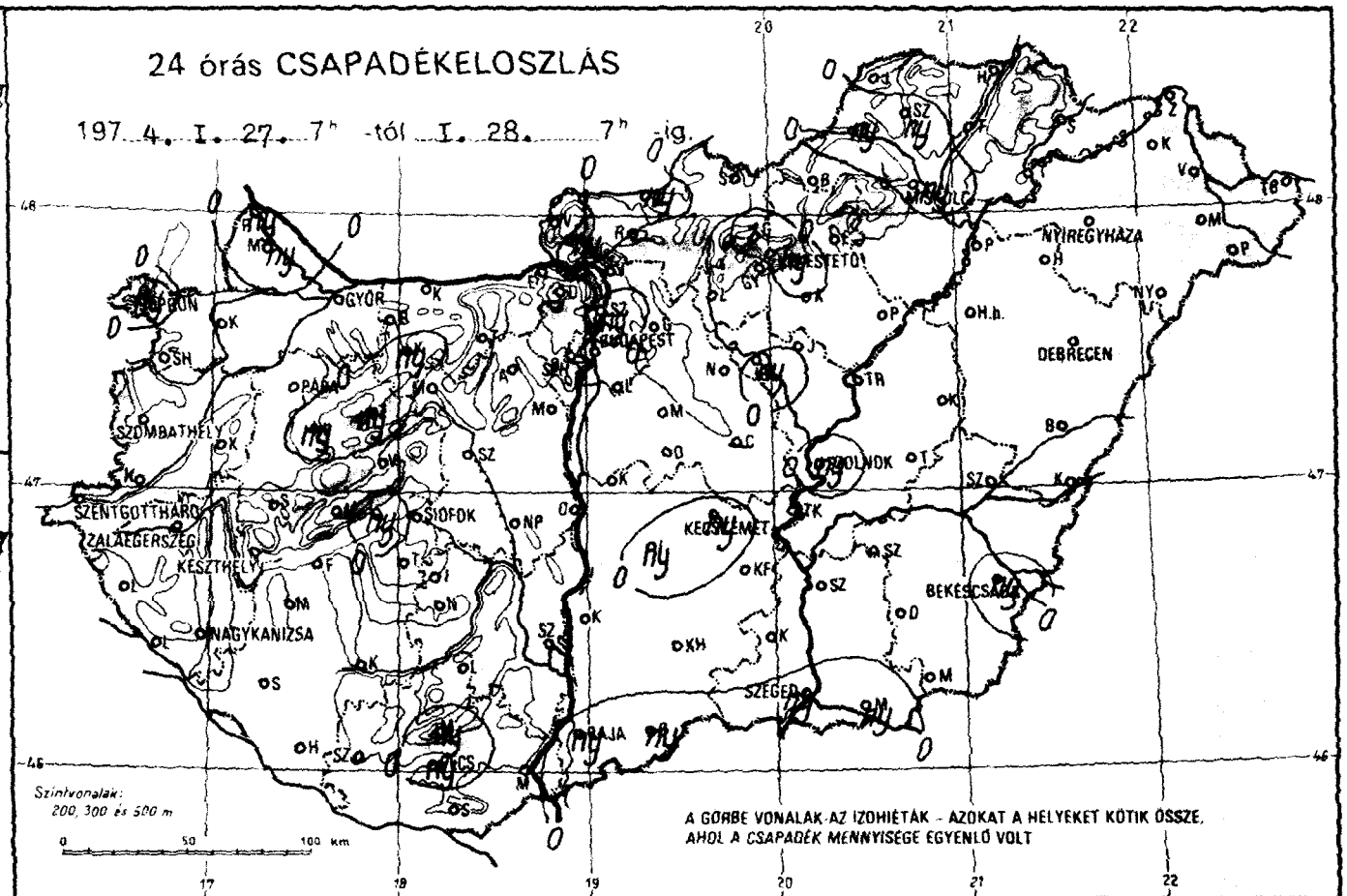
24 órás CSAPADÉKELOSZLÁS
197 4. I. 27. 7h -tól I. 28. 7h -ig.
GYŐR
PÁPA
SZOMBATHELY
SZENTGOTTHÁRD
ZALAEGERSZEG
KESZTHELY
NAGYKANIZSA
SIÓFOK
BUDAPEST
KECSKEMÉT
SZEGED
BAJA
DEBRECEN
NYÍREGYHÁZA
BÉKÉSCSABA
Szintvonalak:
200, 300 és 500 m
0 50 100 km
A GÖRBE VONALAK AZ IZOHIÉTÁK – AZOKAT A HELYEKET KÖTIK ÖSSZE,
AHOL A CSAPADÉK MENNYISÉGE EGYENLŐ VOLT

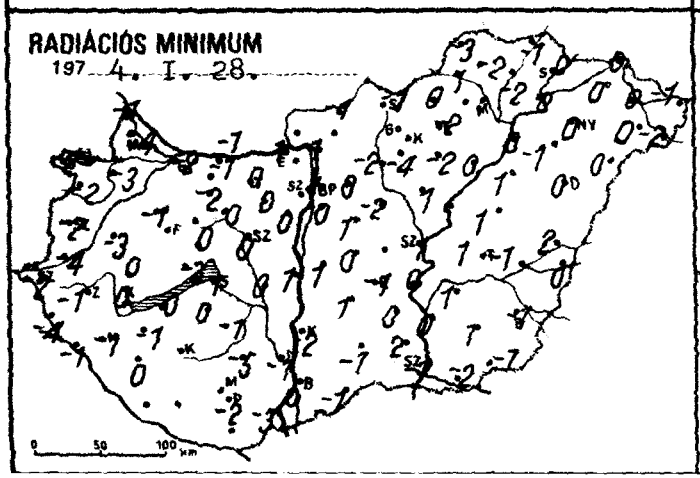
RADIÁCIÓS MINIMUM
197 4. I. 28.
0 50 100 km

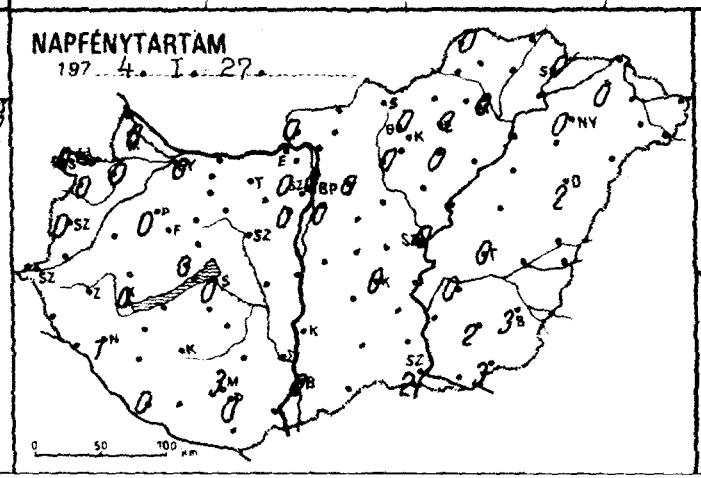
NAPFÉNYTARTAM
197 4. I. 27.
0 50 100 km

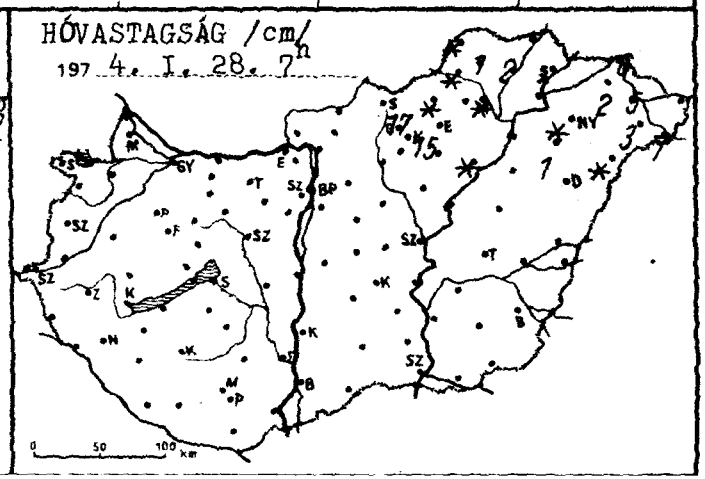
HÓVASTAGSÁG /cm/
197 4. I. 28. 7h
0 50 100 km

	1974. I. 28. 07 h -ig az utolsó 24 óra adatai					
	csapadék (mm)	hó cm	max. hőmérséklet	min. hőmérséklet	rad. min.	napos órák
Győr	. =		2	0	-2	0
Kapuvár	.		0	0	-3	0
Mosonmagyaróvár	ny ,		0	-1	-4	0
Rajka	ny , ≡		2	-1	-1	
Sopron	ny =		0	-1	-2	0
Sopronhorpács	.		-1	-1	-2	0
Káld	.		3	-2	-3	
Körmend	.		3	-2	-4	
Szentgotthárd	. =		0	-1	-2	0
Szombathely	. =		0	-1	-2	0
Lenti	. ≡		2	-1	-4	
Letenye	.		4	-1	-1	
Nagykanizsa	.		5	0	-1	1
Zalaegerszeg	. =		1	-1	-1	
Farkasgyepű	ny , ≡		1	-2	-2	
Keszthely	. =		2	0	0	0
Mencshely	.		0	-1	-1	0
Pápa	. =		0	0	-1	0
Sümeg	.		2	0	0	
Tihany	ny , ≡		2	1	-3	
Veszprém	.		2	0	0	
Zirc	ny , ≡		0	-1	-3	
Fonyód	.		4	1	0	
Homokszt. györgy	. ≡		1	-1	-1	0
Kaposvár	–	–	–	–	–	
Marcali	.		2	0	-1	
Siófok	. =		2	1	1	0
Somogyszob	.		2	0	0	
Tab	.		2	0	0	
Bábolna	.		2	0	-1	
Esztergom	.		4	1	1	
Kisbér	ny , ≡		4.	0	-2	
Komárom	.		3	1	-1	
Tatabánya	.		2	0	0	
Alcsútdoboz	.		2	1	0	
Dunaújváros	.		2	1	1	
Martonvásár	.		2	1	0	0
Mór	.		2	0	0	
Nagyhörcsökp.	.		2	0	0	
Szabadbattyán	. ≡		2	0	0	
Iregszemcse	.		1	1	-1	0
Lengyel	.		4	-1	-5	
Nagykónyi	.		2	1	0	
Szekszárd	.		2	0	-1	
Misinatető	ny , ≡		4	-1	-2	3
Mohács	.		1	0	-3	
Pécs	ny		0	0	-2	0
Siklós	. ≡		1	–	–	
Szigetvár	.					
Bp. Lőrinc	. =		2	1	0	0
Bp. Met. Int.	. =		3	2	1	0
Bp. Szab. hegy	. ≡		1	0	-1	0
Cegléd	–	–	–	–	–	
Dobogókő	–	–	–	–	–	
Gödöllő	. ≡		1	0	0	0
Királyrét	ny , ≡		1	0	0	
Monor	.		3	1	1	
Nagykáta	.		2	0	-2	
Örkény	ny , ≡		3	1	0	
Szentendre	ny ,		3	2	2	

	1974. I. 28. 07 h -ig az utolsó 24 óra adatai					
	csapadék (mm)	hó cm	max. hőmérséklet	min. hőmérséklet	rad. min.	napos órák
Vác	.		2	1	1	
Vámosmikola	.		3	1	0	0
Baja	ny , ≡		1	1	0	0
Bácsalmás	ny , =		3	2	-1	
Izsák	ny		3	2	1	
Kalocsa	.		4	1	-2	
Kecskemét	ny , ≡		2	1	-1	0
Kiskunf. háza	.		4	1	0	
Kiskunhalas	.		4	1	-1	
Kunszentmiklós	.		3	2	1	
Tiszakécske	.		4	0	0	
Balassagyarmat	ny * ≡		1	1	-1	
Romhány	–	–	–	–	–	
Salgótarján	.		2	0	-1	
Eger	.		3	1	-2	0
Galyatető	1 * ≡	17	-1	-6	–	
Gyöngyös	. ≡		2	-1	-4	0
Kékestető	ny * ≡	15	-2	-4	-5	0
Kompolt	.		2	1	-2	0
Lőrinci	.		4	-1	-2	
Poroszló	. ≡	folt	4	0	0	
Jászapáti	. =		3	2	1	
Jászberény	ny , ⊔ =		2	0	-2	
Karcag	. ≡		4	1	1	
Szolnok	ny ≡		2	1	1	0
Tiszaroff	.		2	1	1	
Törkeve	.		4	1	1	0
Kistelek	.		6	2	2	
Makó	ny ,		7	2	-2	
Szeged	ny ≡		6	1	-1	2
Szentes	.		5	1	0	
Borsodnádasd	.	folt	1	0	0	
Füged	.	2	2	1	-2	
Hidasnémeti	. ≡		2	0	-1	
Jósvafő	.	folt	0	-2	-3	0
Lillafüred	.		1	-1	-2	
Miskolc	ny ∿ , ≡	folt	1	0	-1	0
Putnok	ny , ≡	folt	1	1	1	
Sárospatak	.	1	2	1	0	0
Szendrőlád	ny , ≡	1	1	-1	-2	
Tokaj	.		1	1	0	
Kisvárda	.	2	2	0	0	0
Mátészalka	.	3	2	0	0	
Nyíregyháza	. =	folt	2	0	0	0
Nyírlugos	.	folt	4	1	0	
Pátyod	.	7	3	-1	-2	
Tiszabecs	.	–	3	-1	-1	
Vásárosnamény	.	5	2	1	0	
Záhony	.	6	2	1	0	
Berettyóújfalu	.		6	2	2	
Debrecen	. =		6	1	0	2
Hajdúdorog	.	1	3	0	-1	
Hortobágy	.		3	1	1	
Körösszakál	.		–	–	0	
Polgár	.		3	0	0	
Békéscsaba	ny		7	1	-1	3
Mezőhegyes	. ≡		7	1	-1	3
Orosháza	.		6	2	1	2
Szarvas	.		4	2	1	0
Szeghalom	.		5	0	-1	

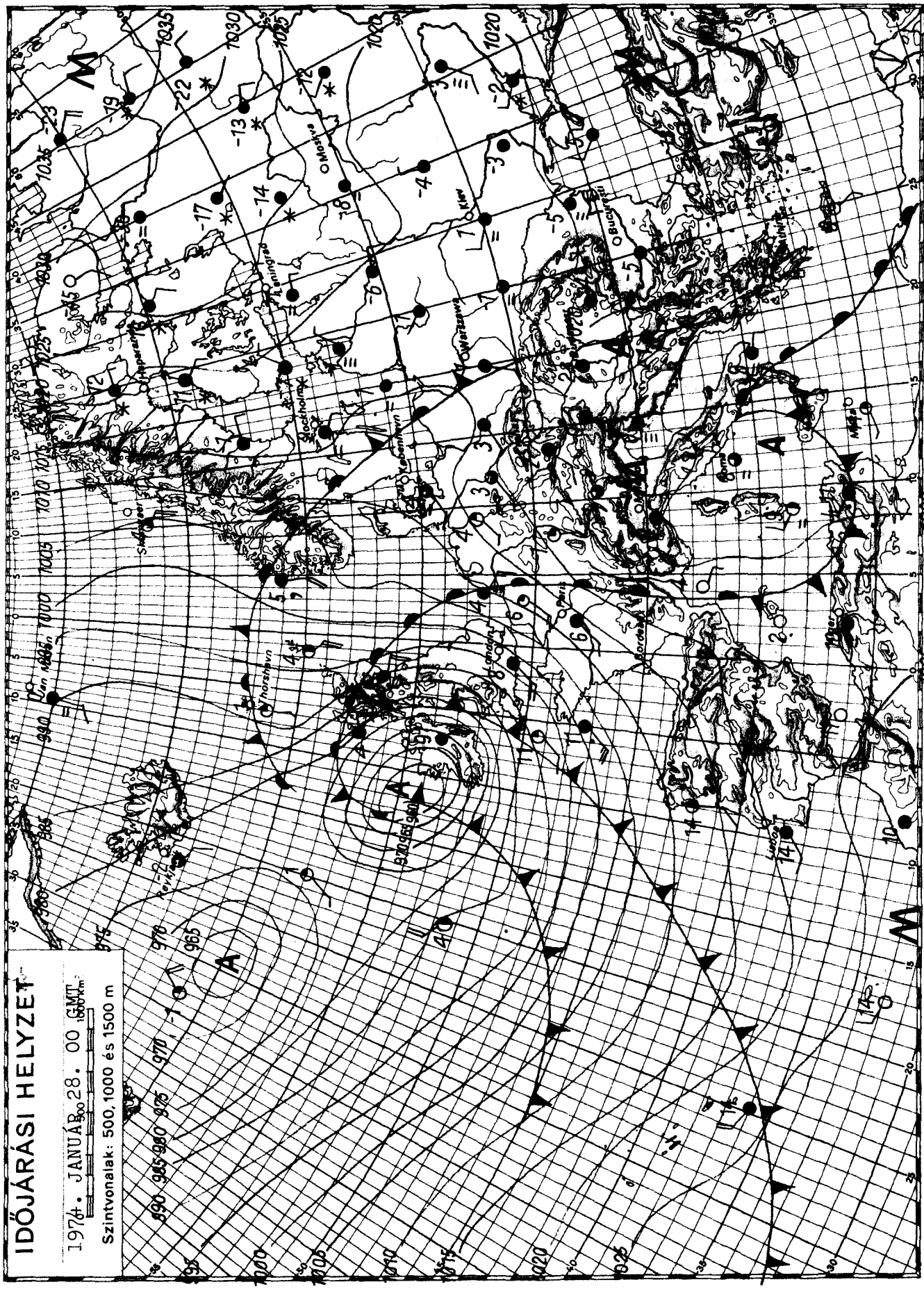

KIADJA: ORSZÁGOS METEOROLÓGIAI SZOLGÁLAT

Készíti: Központi Előrejelző Intézet Előrejelző Osztálya — T.: — Megjelenik naponként —

Évi előfizetési díja: 720,—Ft — Megrendelhető: 1024 Budapest, II., Kitaibel Pál u. 1. Telefon: 353-500,

Kiadásért felel: az OMSZ elnöke — Szerkesztésért felel: a KEI igazgatója

OFFSET

IDŐJÁRÁSI NAPIJELENTÉS

ЕЖЕДНЕВНЫЙ МЕТЕОРОЛОГИЧЕСКИЙ БЮЛЛЕТЕНЬ · DAILY WEATHER REPORT
BULLETIN QUOTIDIEN DE TEMPS · TÄGLICHER WETTERBERICHT

87. évfolyam 29. szám + Budapest + 1974. január 29. kedd

Az időjárási helyzet és a várható időjárás:

Az Atlanti-óceán felől nedves és szárazabb levegőhullámok áramlanak váltakozva szárazföldünk belseje fölé. Vonulásukat Nyugat-Európában esők, a Brit-szigeteken és a Skandináv-félsziget délkeleti részén záporok, zivatarok, helyenként viharos szelek kisérik. Ezzel szemben középpontjával az Ural-hegység északi része fölött egy nagy kiterjedésü magas légnyomású képződmény tartózkodik. Ennek nyugati peremén a délről áramló enyhe levegő a Szovjetunió európai területének középső és északi részein kiterjedt havazásokat okoz. A Kárpát-medence a lassú, leszálló légmozgások zónájában fekszik, igy itt jobbára borult, párás, helyenként ködös az idő. A következő 36 órában nyugat felől kissé megélénkül a szél, igy a ködök fokozatos megszünése várható.

Hazánkban hétfőn Budapesten és környékén, a Tiszántúl déli részén egész nap borult volt az ég. Az északkeleti országrészben 1, 3, a Dunántúl nyugati felén általában 4, 6 órán át sütött a nap. Mérhető mennyiségü csapadék sehol sem hullott. A hőmérséklet a naposabb nyugati területeken 7, 10, máshol általában csak 2, 6 fokig emelkedett. Az éjszaka általában fagymentes volt, csupán a derültebb nyugati, délnyugati részeken süllyedt egy-két fokkal fagypont alá a hőmérséklet. Kedden délelőtt párás, a nyugati határszélen néhány helyen ködös idő volt. Nyugatról ködszitálást, ónos szitálást is jelentettek. A délelőtti órákban a Dunántúlon fokozatosan megélénkült a szél, a hőmérséklet 11 órára szeszélyes területi eloszlásban 0, +4 fokig emelkedett.

Ma 12 órakor Budapesten a hőmérséklet 3 fok volt, a tengerszintre átszámitott légnyomás 767 mm, alig változik.

Várható időjárás szerda estig:

Időnként felszakadozó felhőzet, valószinüleg eső nélkül.
A hajnali és reggeli órákban még egy-két helyen köd.
Mérsékelt, időnként élénkebb déli, délnyugati szél.
Enyhe marad az idő.
Várható legalacsonyabb éjszakai hőmérséklet: -3, +2,
legmagasabb nappali hőmérséklet szerdán: 5, 10 fok között.

Rábai Attila s.k.

A hőmérséklet napi középértéke és eltérése a 100 évi átlagtól /Budapesten/:

1974. I. 28.:	3,7 C°	+5,0 C°

1871 óta ezen a napon Budapesten előfordult

legmagasabb hőmérséklet:	13,2 C° /1944/,
legalacsonyabb hőmérséklet:	-18,9 C° /1893/.

74.0147.

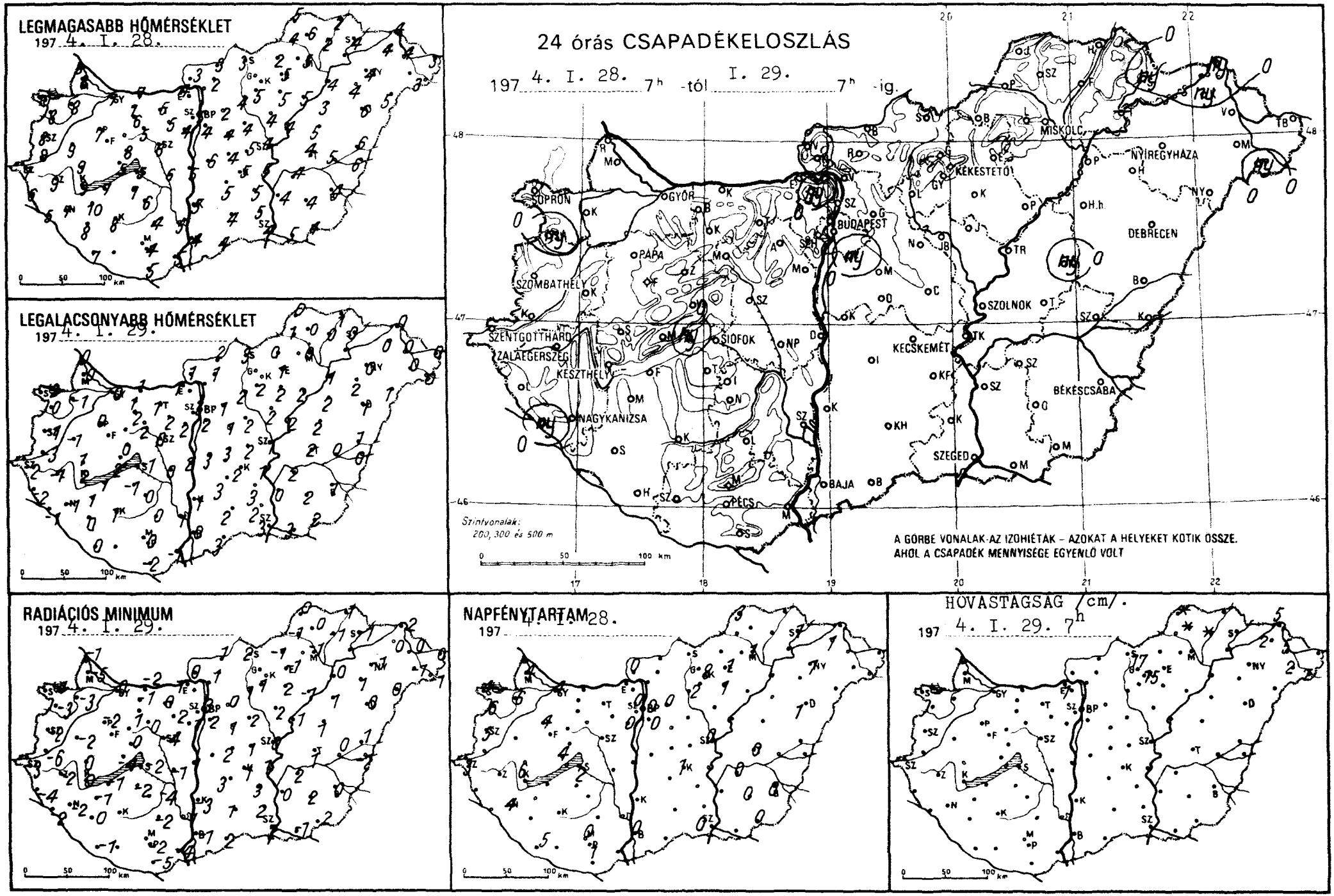
LEGMAGASABB HŐMÉRSÉKLET
197 4. I. 28.
LEGALACSONYABB HŐMÉRSÉKLET
197 4. I. 29.
24 órás CSAPADÉKELOSZLÁS
197 4. I. 28. 7h -tól I. 29. 7h -ig.
SOPRON
GYŐR
BUDAPEST
MISKOLC
NYÍREGYHÁZA
KÉKESTETŐ
DEBRECEN
PÁPA
SZOMBATHELY
SZOLNOK
SZENTGOTTHÁRD
ZALAEGERSZEG
KESZTHELY
SIÓFOK
KECSKEMÉT
BÉKÉSCSABA
NAGYKANIZSA
SZEGED
BAJA
PÉCS
Szintvonalak:
200, 300 és 500 m
A GÖRBE VONALAK AZ IZOHIÉTÁK – AZOKAT A HELYEKET KÖTIK ÖSSZE,
AHOL A CSAPADÉK MENNYISÉGE EGYENLŐ VOLT
RADIÁCIÓS MINIMUM
197 4. I. 29.
NAPFÉNYTARTAM
197 4. I. 28.
HÓVASTAGSÁG /cm/.
197 4. I. 29. 7h
0 50 100 km

	1974. I. 29. 07h -ig az utolsó 24 óra adatai					
	csapadék (mm)	hó cm	max. hőmérséklet	min. hőmérséklet	rad. min.	napos órák
Győr	. =		7	0	0	4
Kapuvár	.		8	-1	-3	6
Mosonmagyaróvár	.		8	0	-5	4
Rajka	.		9	0	-1	
Sopron	. =		10	-2	-4	4
Sopronhorpács	ny, ≡		8	0	-3	6
Kald	.		9	-1	-2	
Körmend	. ≡		9	-3	-6	
Szentgotthárd	. ≡		7	-2	-3	3
Szombathely	. ≡		8	-1	-2	5
Lenti	. ≡		6	-2	-4	
Letenye	ny, ≡		5	-1	-2	
Nagykanizsa	. =		7	-1	-2	4
Zalaegerszeg	. =		9	-1	-2	
Farkasgyepű	. ≡		6	0	0	
Keszthely	. =		9	2	0	6
Mencshely	. ≡		7	-1	-2	4
Pápa	. =		7	0	-2	4
Sümeg	.		9	1	0	
Tihany	ny ≡		5	2	-4	
Veszprém	.		8	0	0	
Zirc	. ≡		5	0	-1	
Fonyód	.		7	1	-1	
Homokszt. györgy	. ≡		7	0	-1	5
Kaposvár	.		8	1	-3	
Marcali	.		10	1	-1	
Siófok	. =		5	-1	-2	2
Somogyszob	. ≡		8	0	0	
Tab	.		7	-1	-2	
Bábolna	.		7	1	-1	
Esztergom	.		4	1	1	
Kisbér	. ≡		6	2	1	
Komárom	.		7	1	-2	
Tatabánya	.		5	1	0	
Alcsútdoboz	.		5	2	2	
Dunaújváros	.		5	2	1	
Martonvásár	.		4	2	1	0
Mór	. ≡		5	2	0	
Nagyhörcsökp.	.		6	0	-1	
Szabadbattyán	. ≡		6	0	-4	
Iregszemcse	.		6	0	-4	0
Lengyel	.		4	0	-2	
Nagykónyi	.		7	0	-1	
Szekszárd	.		5	1	-1	
Misinatető	.		2	-1	-3	0
Mohács	.		5	-1	-4	
Pécs	. =		4	0	-2	1
Siklós	. ⊔		5	-2	-5	
Szigetvár	.					
Bp. Lőrinc	ny =		4	2	2	0
Bp. Met. Int.	. =		5	3	3	0
Bp. Szab. hegy	.		1	0	0	0
Cegléd	.		5	2	1	
Dobogókő	ny, ≡	1	0	-2	-5	
Gödöllő	.		2	1	0	0
Királyrét	. ≡		2	1	0	
Monor	.		4	1	1	
Nagykáta	.		4	2	2	
Örkény	.		4	3	2	
Szentendre	.		4	3	2	

	1974. I. 29. 07h -ig az utolsó 24 óra adatai					
	csapadék (mm)	hó cm	max. hőmérséklet	min. hőmérséklet	rad. min.	napos órák
Vác	.		3	2	2	
Vámosmikola	.		3	1	0	0
Baja	. =		4	0	-1	0
Bácsalmás	.		4	3	2	
Izsák	.		5	3	3	
Kalocsa	.		5	1	-3	
Kecskemét	. =		5	2	1	1
Kiskunf. háza	.		5	3	3	
Kiskunhalas	.		4	2	1	
Kunszentmiklós	.		6	3	-	
Tiszakécske	.		5	1	1	
Balassagyarmat	.		3	2	1	
Rombány	.		2	1	1	
Salgótarján	.		3	3	2	
Eger	.		5	1	-1	1
Galyatető	. ≡	17	1	-2	-	
Gyöngyös	.		5	2	1	2
Kékestető	. ≡	15	1	-4	-6	8
Kompolt	.		5	2	2	1
Lőrinci	.		4	2	1	
Poroszló	.		5	2	-1	
Jászapáti	.		4	2	2	
Jászberény	.		5	2	-1	
Karcag	ny, ≡		5	2	1	
Szolnok	. =		4	1	0	0
Tiszaroff	.		4	2	1	
Túrkeve	.		4	2	1	0
Kistelek	.		5	2	2	
Makó	.		5	3	-1	
Szeged	. =		4	3	2	0
Szentes	.		4	0	0	
Borsodnádasd	.		2	0	-1	
Függő d	.	folt	2	0	-1	
Hidasnémeti	. ≡		2	1	1	
Jósvafő	.	folt	5	0	0	3
Lillafüred	.		2	0	-1	
Miskolc	. ≡		5	0	-1	1
Putnok	.		4	1	-1	
Sárospatak	ny *		4	0	-1	1
Szendrőlád	. ≡	folt	6	0	0	
Tokaj	–	–	–	–	–	
Kisvárda	ny *	2	4	0	0	1
Mátészalka	.	2	–	0	-1	
Nyíregyháza	. =		4	0	-1	1
Nyírlugos	. ≡		5	1	0	
Pátyod	ny *	7	3	0	-1	
Tiszabecs	.	–	3	0	0	
Vásárosnamény	.	5	4	0	0	
Záhony	ny *	5	4	0	-2	
Berettyóújfalu	.		6	1	1	
Debrecen	. =		6	1	0	1
Hajdúdorog	.		4	2	1	
Hortobágy	.		3	2	1	
Körösszakál	.		6	0	-2	
Polgár	. ≡		4	1	0	
Békéscsaba	. =		4	1	0	0
Mezőhegyes	.		4	2	2	0
Orosháza	.		4	2	2	0
Szarvas	.		4	2	2	0
Szeghalom	. ≡		5	0	0	

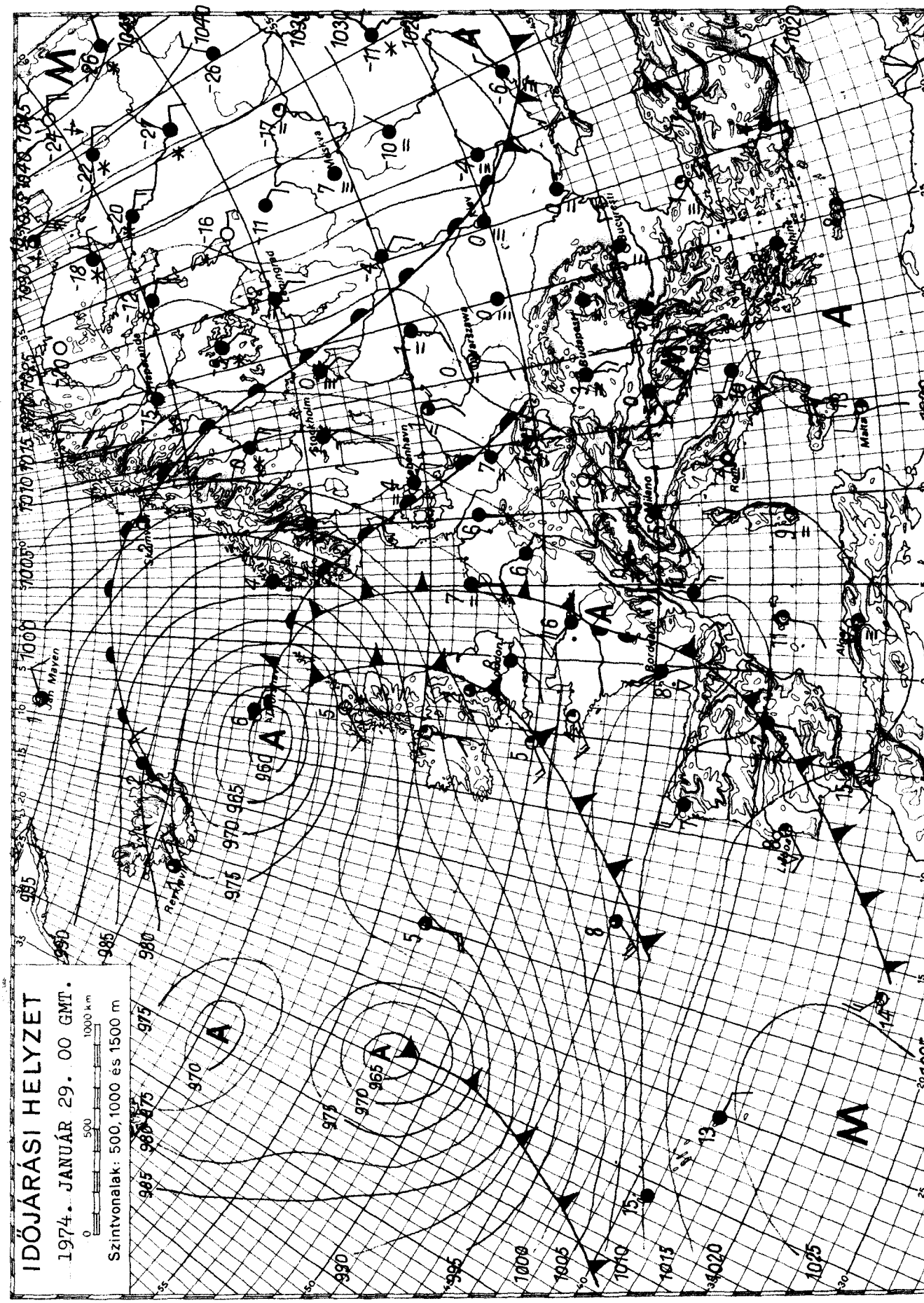

KIADJA: ORSZÁGOS METEOROLÓGIAI SZOLGÁLAT

Készíti: Központi Előrejelző Intézet Előrejelző Osztálya — T.: 150 - 410 — Megjelenik naponként —

Évi előfizetési díja: 720,—Ft — Megrendelhető: 1024 Budapest, II., Kitaibel Pál u. 1. Telefon: 353-500,

Kiadásért felel: az OMSZ elnöke — Szerkesztésért felel: a KEI igazgatója

OFFSET

IDŐJÁRÁSI NAPIJELENTÉS

ЕЖЕДНЕВНЫЙ МЕТЕОРОЛОГИЧЕСКИЙ БЮЛЛЕТЕНЬ · DAILY WEATHER REPORT
BULLETIN QUOTIDIEN DE TEMPS · TÄGLICHER WETTERBERICHT

87. évfolyam 30. szám + Budapest + 1974. január 30. szerda

Az időjárási helyzet és a várható időjárás:

Hetekkel ezelőtt egy trópusi eredetü, több ezer km széles és több km vastag, kifejezetten meleg légtömeg áramlott délnyugati irányból Európa fölé. Azóta folyamatos utánpótlása révén meghatározza a kontinens nagyobb részének időjárását. Ez a levegő okozza, hogy Európában a szovjet terület kivételével hetek óta csaknem mindenütt 3, 7 fokkal magasabb a levegő hőmérséklete a sokéves átlagnál. Hatására az Atlanti-óceán felett kialakult és ismételten megújul egy óriási kiterjedésü mérsékeltövi ciklon. Ez az alacsony nyomású légörvény okozza a Brit-szigeteken a gyakran viharos sebességü szelet és az egymást követő záporokat, esőket. Ennek a hatására havazott az éjszaka Finnország nagyrészén és a Skandináv-félszigeten többfelé. Közép- és Dél-Európában viszont ugyenez a légtömeg párás, többfelé ködös, de csapadékmentes időt okoz. Igazi téli időjárás csak a Szovjetunió európai területén, különösen annak északi részén van, ahol a hőmérséklet napközben is -10 fok alatt marad. A következő 36 órában a Kárpát-medence a két időjárási rendszer határára kerül.

Hazánkban kedden párás, néhány helyen ködös idő volt. A nap csak a Dunántúl középső és déli részén sütött ki hosszabb időre. A nyugati határ mentén jelentéktelen mennyiségü eső esett. A hőmérséklet kedden napközben általában +4, +9, a tartósan ködös helyeken +1, +4 fokig emelkedett, szerdán hajnalra az ország nagy részén +3, -3, a Tiszántúlon -4, -9 fokig süllyedt. Ma délelőtt ismét párás, többfelé ködös idő volt; A hőmérséklet 11 órára -1, +3 fokig emelkedett.

Ma 12 órakor Budapesten a hőmérséklet +3 fok volt, a tengerszintre átszámitott légnyomás 771 mm, alig változik.

Várható időjárás csütörtök estig:

Nyugaton is felszakadozó felhőzet.
Már csak kevés helyen köd.
Legfeljebb egy-két helyen lesz hószállingózás.
Mérsékelt keleti, délkeleti szél.
Hidegebb idő.
Várható legalacsonyabb éjszakai hőmérséklet: általában +1, -4,
keleten -5, -10,
legmagasabb nappali hőmérséklet csütörtökön: 0, +4 fok között.

Aigner Szilárd s.k.

A hőmérséklet napi középértéke és eltérése a 100 évi átlagtól /Budapesten/:

1974. I. 29.:	3,8 C°	+5,0 C°

1871 óta ezen a napon Budapesten előfordult

legmagasabb hőmérséklet: 10,6 C° /1944/,
legalacsonyabb hőmérséklet: -19,6 C° /1893/.

74.0153.

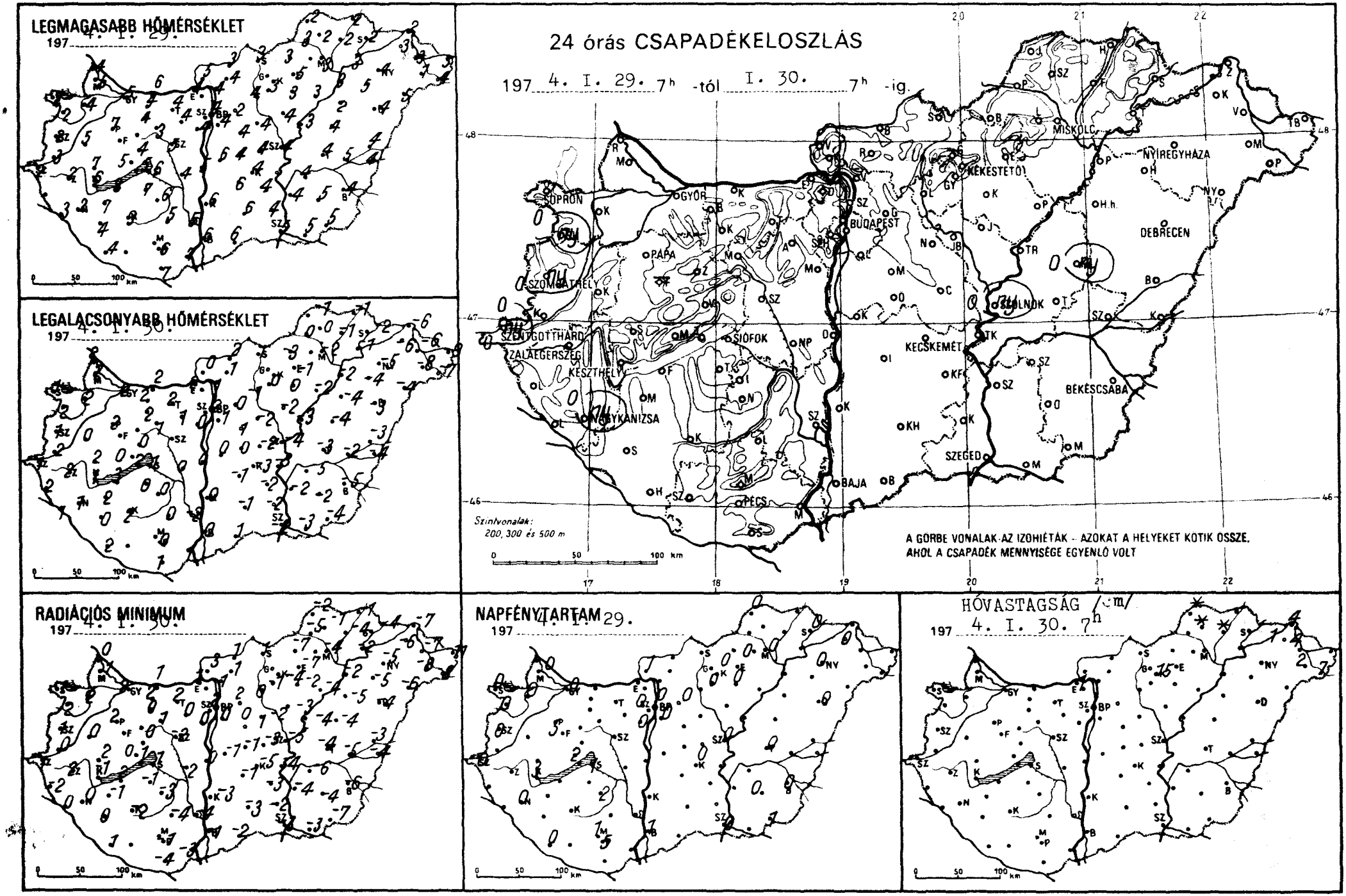
LEGMAGASABB HŐMÉRSÉKLET
197 4. I. 29.
LEGALACSONYABB HŐMÉRSÉKLET
197 4. I. 30.
24 órás CSAPADÉKELOSZLÁS
197 4. I. 29. 7h -tól I. 30. 7h -ig.
Szintvonalak: 200, 300 és 500 m
A GÖRBE VONALAK AZ IZOHIÉTÁK - AZOKAT A HELYEKET KÖTIK ÖSSZE, AHOL A CSAPADÉK MENNYISÉGE EGYENLŐ VOLT
RADIÁCIÓS MINIMUM
197 4. I. 30.
NAPFÉNYTARTAM
197 4. I. 29.
HÓVASTAGSÁG (cm)
197 4. I. 30. 7h
SOPRON
GYŐR
BUDAPEST
MISKOLC
NYÍREGYHÁZA
DEBRECEN
PÁPA
SZOMBATHELY
SZENTGOTTHÁRD
ZALAEGERSZEG
KESZTHELY
SIÓFOK
NAGYKANIZSA
KECSKEMÉT
BÉKÉSCSABA
SZEGED
BAJA
PÉCS

	1974. I. 30. 07h -ig az utolsó 24 óra adatai					
	csapadék (mm)	hó cm	max. hőmérséklet	min. hőmérséklet	rad. min.	napos órák
Győr	. =		5	2	2	0
Kapuvár	.		4	2	2	0
Mosonmagyaróvár	.		6	2	1	0
Rajka	.		4	2	0	
Sopron	. ≡		2	1	1	0
Sopronhorpács	ny , ≡		2	2	2	0
Káld	. ≡		5	0	0	
Körmend	. ≡		3	2	0	
Szentgotthárd	ny , ≡		2	1	1	0
Szombathely	ny , ≡		2	1	1	0
Lenti	.		–	2	–2	
Letenye	. ≡		3	1	0	
Nagykanizsa	ny , ≡		2	1	0	0
Zalaegerszeg	. ≡		2	2	2	
Farkasgyepű	–	–	–	–	–	
Keszthely	. ≡		6	1	–1	3
Mencshely	. ≡		5	0	0	2
Pápa	. =		7	2	2	5
Sümeg	.		7	2	2	
Tihany	.		5	2	1	
Veszprém	.		4	0	0	
Zirc	. =		2	0	–1	
Fonyód	.		8	3	2	
Homokszt. györgy	. ≡		4	2	1	0
Kaposvár	.		9	2	–2	
Marcali	.		7	2	–1	
Siófok	. =		6	1	1	1
Somogyszob	. ≡		4	0	0	
Tab	.		7	0	–1	
Bábolna	.		4	2	2	
Esztergom	.		4	2	1	
Kisbér	. =		4	2	0	
Komárom	.		6	2	1	
Tatabánya	.		4	2	2	
Alcsútdoboz	.		4	1	0	
Dunaújváros	. ≡		5	0	0	
Martonvásár	.		4	0	0	0
Mór	.		3	1	1	
Nagyhörcsökp.	.		4	0	–2	
Szabadbattyán	. ≡		5	0	–2	
Iregszemcse	.		6	0	–3	2
Lengyel	.		5	0	–4	
Nagykónyi	.		7	–	–	
Szekszárd	.		5	–2	–4	
Misinatető	. ≡		4	0	–2	1
Mohács	.		7	1	–3	
Pécs	. =		6	0	–1	5
Siklós	. ≡		7	1	–4	
Szigetvár	.					
Bp. Lőrinc	. =		4	1	0	0
Bp. Met. Int.	. =		4	2	2	0
Bp. Szab. hegy	.		1	–1	–1	0
Cegléd	.		4	–2	–3	
Dobogókő	. ≡	1	–1	–3	–4	
Gödöllő	.		2	0	0	0
Királyrét	.		2	1	1	
Monor	.		4	1	1	
Nagykáta	. ≡		4	–2	–2	
Örkény	.		4	0	–1	
Szentendre	.		3	2	2	

	1974. I. 30. 07h -ig az utolsó 24 óra adatai					
	csapadék (mm)	hó cm	max. hőmérséklet	min. hőmérséklet	rad. min.	napos órák
Vác	.		4	1	1	
Vámosmikola	.		5	0	–3	1
Baja	. =		6	0	–1	1
Bácsalmás	.		6	1	–2	
Izsák	.		6	–1	–1	
Kalocsa	.		6	0	–3	
Kecskemét	. =		4	–3	–5	0
Kiskunf. háza	.		4	–2	–3	
Kiskunhalas	.		6	–1	–3	
Kunszentmiklós	.		6	0	–1	
Tiszakécske	.		4	–3	–4	
Balassagyarmat	.		3	2	1	
Romhány	.		4	1	1	
Salgótarján	.		3	1	1	
Eger	.		5	–1	–7	0
Galyatető	–	–	–	–	–	
Gyöngyös	.		3	0	–4	0
Kékestető	. ≡	15	–3	–5	–6	0
Kompolt	. ≡		3	0	–2	0
Lőrinci	. ≡		4	–1	–1	
Poroszló	. ⌴ ≡		3	–2	–4	
Jászapáti	. ⌴ ≡		4	–2	–3	
Jászberény	. ⌴ ≡		4	–1	–2	
Karcag	ny , ≡		4	–4	–4	
Szolnok	ny , ≡		4	–4	–5	0
Tiszaroff	. ≡		3	–3	–4	
Túrkeve	. ≡		4	–3	–4	0
Kistelek	. ≡		4	–2	–2	
Makó	.		5	–3	–3	
Szeged	. =		5	–2	–3	0
Szentes	. V		4	–2	–4	
Borsodnádasd	.		3	–3	–7	
Füged	. ≡ folt		2	–1	–4	
Hidasnémeti	.		2	–1	–1	
Jósvafő	. folt		2	–1	–2	0
Lillafüred	. V		2	–2	–4	
Miskolc	. =		3	–2	–4	0
Putnok	.		3	0	–5	
Sárospatak	.		2	–2	–4	0
Szendrőlád	. ≡ folt		2	0	–1	
Tokaj	. ≡		3	–1	–2	
Kisvárda	. ≡	1	3	–6	–6	0
Mátészalka	.	2	1	–8	–8	
Nyíregyháza	. ≡		4	–5	–5	0
Nyírlugos	. ⌴		5	–4	–6	
Pátyod	. V	7	4	–7	–8	
Tiszabecs	. V	–	3	–9	–11	
Vásárosnamény	.	4	3	–6	–7	
Záhony	. V	4	2	–6	–7	
Berettyóújfalu	. ≡		4	–3	–3	
Debrecen	. =		4	–3	–5	0
Hajdúdorog	.		5	–4	–5	
Hortobágy	. ≡		2	–4	–5	
Körösszakál	.		4	–4	–4	
Polgár	. ≡		3	–2	–2	
Békéscsaba	. =		4	–5	–6	0
Mezőhegyes	. ⌴		5	–4	–7	1
Orosháza	.		5	–2	–4	0
Szarvas	.		4	–5	–6	0
Szeghalom	. ≡		5	–2	–5	

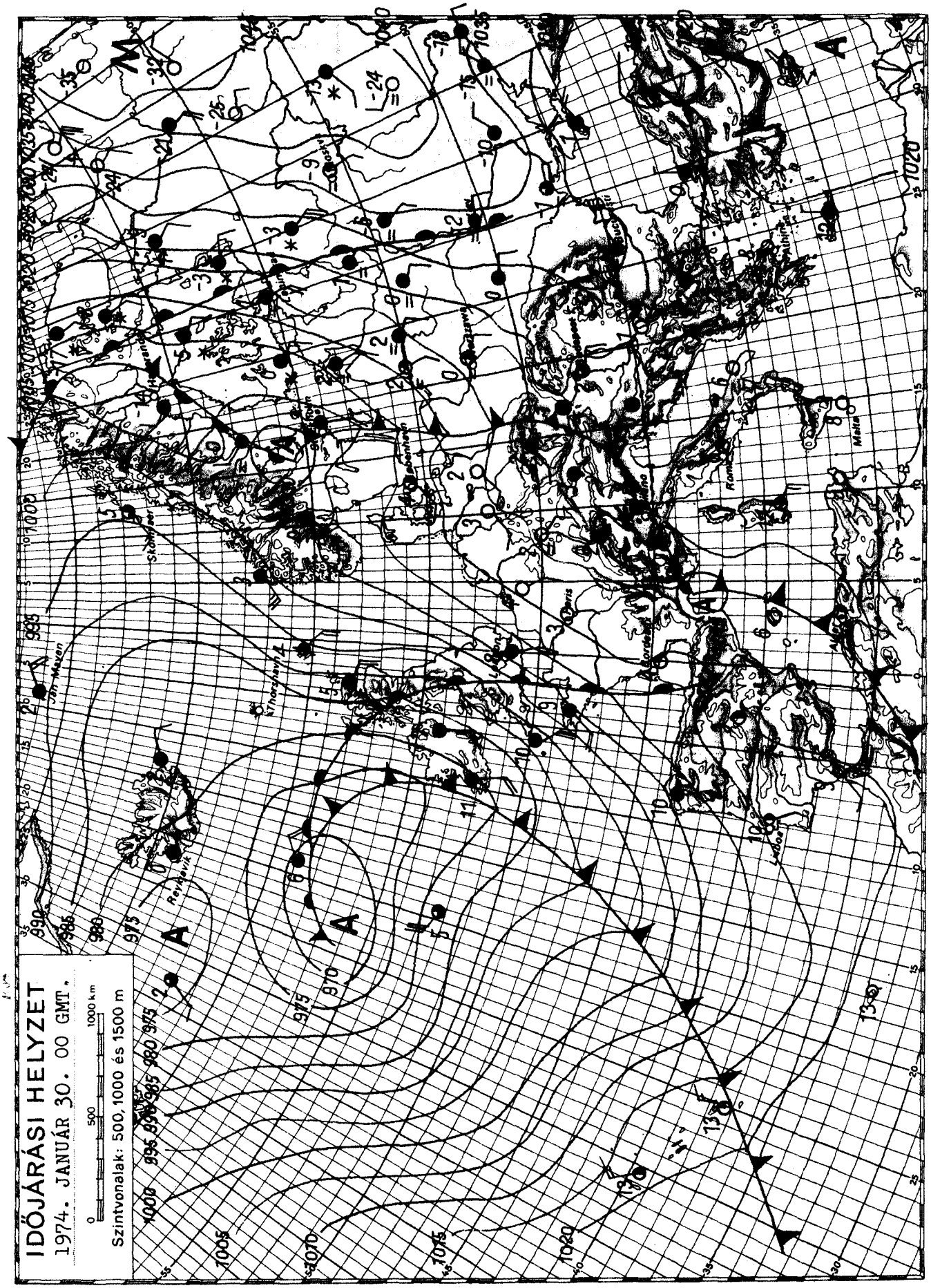

KIADJA: ORSZÁGOS METEOROLÓGIAI SZOLGÁLAT

Készíti: Központi Előrejelző Intézet Előrejelző Osztálya — T.: 150 - 410 — Megjelenik naponként —

Évi előfizetési díja: 720,—Ft — Megrendelhető: 1024 Budapest, II., Kitaibel Pál u. 1. Telefon: 353-500,

Kiadásért felel: az OMSZ elnöke — Szerkesztésért felel: a KEI igazgatója

OFFSET

IDŐJÁRÁSI NAPIJELENTÉS

ЕЖЕДНЕВНЫЙ МЕТЕОРОЛОГИЧЕСКИЙ БЮЛЛЕТЕНЬ • DAILY WEATHER REPORT
BULLETIN QUOTIDIEN DE TEMPS • TÄGLICHER WETTERBERICHT

87. évfolyam 31. szám + Budapest + 1974. január 31. csütörtök

Az időjárási helyzet és a várható időjárás:

Európában mindenütt több fokkal melegebb van a sokéves átlagnál. Csak a Szovjetunió európai területének északkeleti, valamint Skandinávia északi részén nem emelkedik napközben sem a hőmérséklet 0 fok fölé. A Szovjetunió említett térségében egész éjjel havazott, a Brit-szigeteken és Franciaország nyugati részén esett az eső. Ezen kívül Olaszország egyes vidékein volt kisebb eső az elmúlt éjszaka. Közép-Európában, valamint Nyugat- és Dél-Európa nagy részén hosszabb ideje párás, többfelé ködös idő van, de számottevő csapadék gyakorlatilag már több hete nem hullott. Ebbe az időjárási zónába tartozik a Kárpát-medence és környéke is.

Hazánkban szerdán párás, elsősorban reggel és délelőtt néhány helyen ködös idő volt. Az ország keleti felében több órán át sütött a nap, leghosszabb ideig az Alföld délkeleti részén, ahonnan 6, 7 órás napsütést is jelentettek. A hőmérséklet a kora délutáni órákra általában +3, +7 fokig emelkedett, csak egy-két tartósan ködös helyen maradt 0, +3 fok között. Este a nyugati határ közelében néhány helyen szitálni kezdett az eső, de a lehullott csapadék sehol sem érte el a mérhető mennyiséget. Az éjszaka az ország nagy részén enyhe volt, a hőmérséklet általában -4, +2, északkeleten -4, -6 fokig csökkent. Csütörtökön délelőtt ismét párás, egy-két helyen ködös idő volt. A hőmérséklet 11 órára +1, +6 fokig emelkedett.

Ma 12 órakor Budapesten a hőmérséklet +2 fok, a tengerszintre átszámított légnyomás 771 mm, gyengén süllyed.

Várható időjárás péntek estig:

Változóan felhős, párás idő, csapadék nélkül.
Egy-két helyen még éjszakai köd.
Mérsékelt, időnként megélénkülő déli, délkeleti szél.
Várható legalacsonyabb éjszakai hőmérséklet: általában -3, +2 fok között, északkeleten -5 fok körül,
legmagasabb nappali hőmérséklet pénteken: +3, +8 fok között.

Aigner Szilárd s.k.

TÁVOLABBI KILÁTÁSOK KEDD REGGELIG:

Párás, ködös, enyhe idő.
A legalacsonyabb hajnali hőmérséklet 0, -5 fok között.
A legmagasabb nappali hőmérséklet +3, +8 fok között.
Jelentős mennyiségű csapadék /legalább 5 mm/ az ország területének 20 százalékán várható.

TÁVELŐREJELZŐ OSZTÁLY

A hőmérséklet napi középértéke és eltérése a 100 évi átlagtól /Budapesten/:

1974. I. 30.:	3,7 C°	+4,6 C°

1871 óta ezen a napon Budapesten előfordult

legmagasabb hőmérséklet: 13,8 C° /1921/,
legalacsonyabb hőmérséklet: -15,7 C° /1947/.

74.0154.

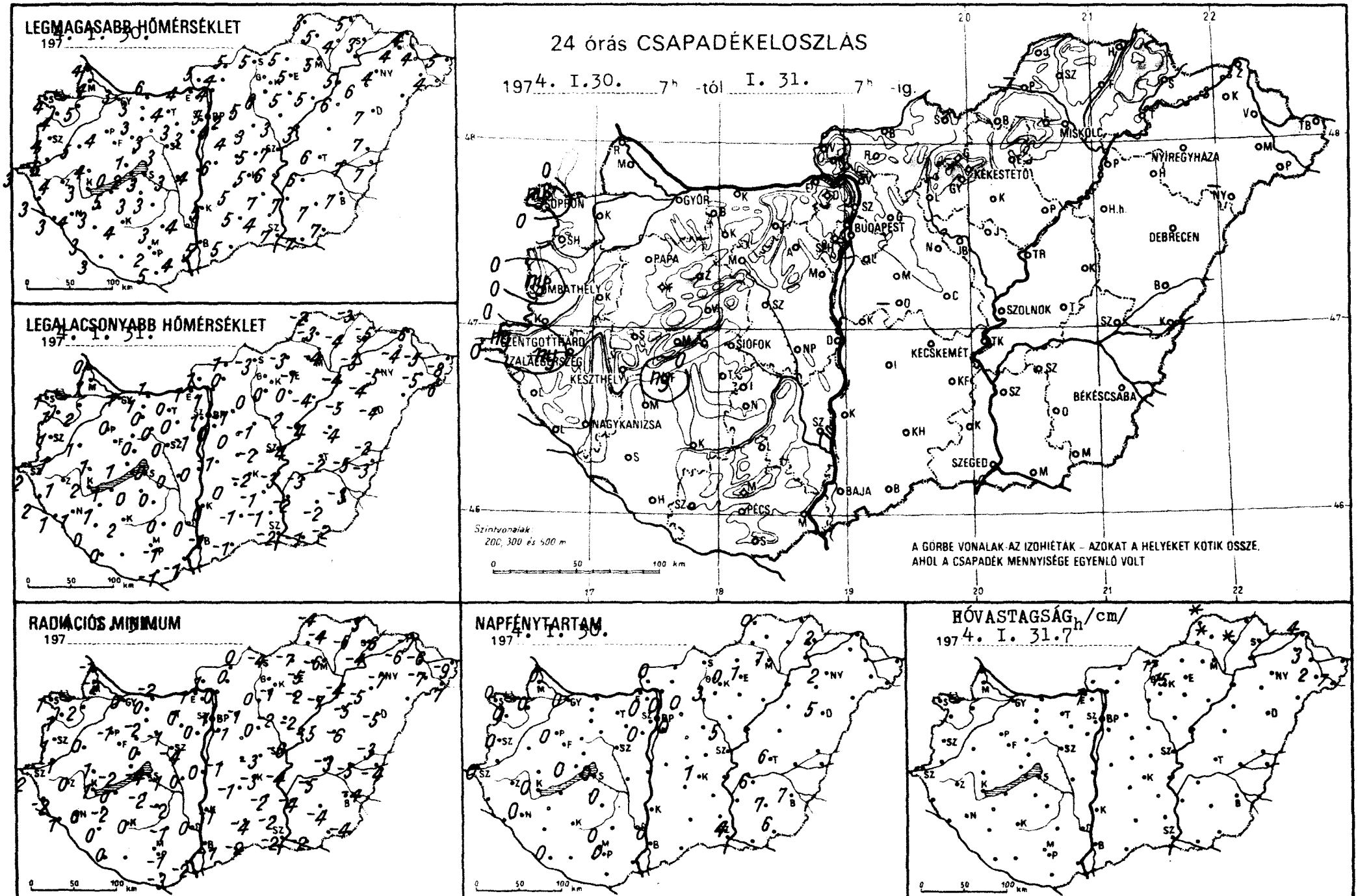
LEGMAGASABB HŐMÉRSÉKLET
197 4. I. 30.
LEGALACSONYABB HŐMÉRSÉKLET
197 4. I. 31.
24 órás CSAPADÉKELOSZLÁS
197 4. I. 30. 7h -tól I. 31. 7h -ig.
GYŐR
BUDAPEST
MISKOLC
NYÍREGYHÁZA
KÉKESTETŐ
DEBRECEN
SZOLNOK
KECSKEMÉT
SIÓFOK
KESZTHELY
NAGYKANIZSA
BÉKÉSCSABA
SZEGED
BAJA
PÉCS
PAPA
Szintvonalak:
200, 300 és 500 m
A GÖRBE VONALAK AZ IZOHIÉTÁK – AZOKAT A HELYEKET KÖTIK ÖSSZE,
AHOL A CSAPADÉK MENNYISÉGE EGYENLŐ VOLT
RADIÁCIÓS MINIMUM
197
NAPFÉNYTARTAM
197 4. I. 30.
HÓVASTAGSÁG h/cm/
197 4. I. 31. 7

	1974. I. 31. 07 h -ig az utolsó 24 óra adatai					
	csapadék (mm)	hó cm	max. hőmérséklet	min. hőmérséklet	rad. min.	napos órák
Győr	. =		3	1	0	0
Kapuvár	.		5	2	2	0
Mosonmagyaróvár	.		4	1	-2	0
Rajka	.		4	0	-1	
Sopron	ny , =		4	1	1	0
Sopronhorpács	.		4	1	1	0
Káld	.		5	1	0	
Körmend	.		6	1	-1	
Szentgotthárd	ny , ≡		3	2	2	0
Szombathely	ny , ≡		4	1	1	0
Lenti	.		3	2	-2	
Letenye	.		3	1	1	
Nagykanizsa	. =		4	1	0	0
Zalaegerszeg	ny , =		4	1	0	
Farkasgyepű	. ≡		2	0	-1	
Keszthely	. =		3	2	1	0
Mencshely	. ≡		0	-1	-2	0
Pápa	. =		4	0	-1	0
Sümeg	.		4	1	1	
Tihany	.		2	1	-4	
Veszprém	.		1	0	0	
Zirc	. ≡		0	-1	-2	
Fonyód	ny ,		5	1	0	
Homokszt. györgy	. ≡		3	0	0	0
Kaposvár	.		4	2	0	
Marcali	.		3	1	-2	
Siófok	. =		3	0	-1	0
Somogyszob	.		3	0	0	
Tab	.		3	0	-2	
Bábolna	.		3	1	0	
Esztergom	.		4	1	1	
Kisbér	.		3	0	-2	
Komárom	.		6	1	-2	
Tatabánya	.		4	0	0	
Alcsútdoboz	.		3	0	0	
Dunaújváros	. ≡		4	0	0	
Martonvásár	.		3	-1	-1	0
Mór	.		3	0	-1	
Nagyhörcsökp.	.		3	0	0	
Szabadbattyán			3	0	-4	
Iregszemcse	.		3	0	-2	0
Lengyel	.		3	0	-1	
Nagykónyi	.		4	0	-1	
Szekszárd	.		4	0	0	
Misinatető	. ≡		1	-2	-2	0
Mohács	.		4	-1	-2	
Pécs	. =		2	-1	-1	0
Siklós	.		5	-1	-3	
Szigetvár	.					
Bp. Lőrinc	. =		4	0	-1	0
Bp. Met. Int.	.		5	1	1	0
Bp. Szab. hegy	. ≢		1	-3	-3	0
Cegléd	.		5	-2	-3	
Dobogókő	. ≢	1	-1	-4	-5	
Gödöllő	.		2	-1	-1	0
Királyrét	.		4	0	-1	
Monor	.		4	0	0	
Nagykáta	.		3	-1	-2	
Örkény	–	–	–	–	–	
Szentendre	.		4	1	1	

	1974. I. 31. 07 h -ig az utolsó 24 óra adatai					
	csapadék (mm)	hó cm	max. hőmérséklet	min. hőmérséklet	rad. min.	napos órák
Vác	.		4	1	0	
Vámosmikola	.		5	1	1	0
Baja	. =		5	-1	-1	0
Bácsalmás	.		5	0	-2	
Izsák	.		5	0	-1	
Kalocsa	.		5	0	-1	
Kecskemét	.		5	-2	-3	1
Kiskunf. háza	. ⌴		5	-1	-2	
Kiskunhalas	.		5	-1	-4	
Kunszentmiklós	. V		6	-1	-1	
Tiszakécske	.		6	-3	-4	
Balassagyarmat	.		5	1	0	
Romhány	.		4	0	0	
Salgótarján	.		5	-3	-4	
Eger	.		5	-1	-5	1
Galyatető	. ≡	17	-2	-8	-	
Gyöngyös	.		6	0	-1	3
Kékestető	. ≢	15	-2	-6	-6	0
Kompolt	.		5	0	-2	2
Lőrinci	.		5	0	0	
Poroszló	. ⌴ ≢		5	-4	-7	
Jászapáti	. ⌴		3	-2	-2	
Jászberény	. ⌴		3	-1	-2	
Karcag	ny , ≢		-	-4	-6	
Szolnok	. ≡		7	-4	-6	5
Tiszaroff	. V		3	-4	-5	
Túrkeve	.		6	-2	-3	6
Kistelek	. V		4	-1	-2	
Makó	.		7	-1	-2	
Szeged	. =		7	-2	-2	4
Szentes	. V		7	-2	-4	
Borsodnádasd	.		5	-3	-7	
Fügöd	. ⌴	folt	4	-4	-6	
Hidasnémeti	. ≡		5	-3	-3	
Jósvafő	.	folt	3	-2	-4	0
Lillafüred	.		4	-3	-6	
Miskolc	. ≡		5	-4	-6	1
Putnok	–	–	–	–	–	
Sarospatak	. V		3	-5	-6	2
Szendrőlád	. ≡	folt	5	-3	-4	
Tokaj	. ≢		3	-3	-4	
Kisvárda	. V		4	-4	-6	-
Mátészalka	.	2	-	-5	-7	
Nyíregyháza	. ≡		4	-5	-7	2
Nyírlugos	–	–	–	–	–	
Pátyod	. V	7	4	-6	-7	
Tiszabecs	.	–	5	-8	-9	
Vásárosnamény	. ⌴	3	4	-5	-6	
Záhony	. V	4	4	-6	-7	
Berettyóújfalu	. ⌴		7	-2	-3	
Debrecen	. =		7	-4	-5	5
Hajdúdorog	.		6	-4	-5	
Hortobágy	.		6	-5	-5	
Körösszakál	. V		7	-3	-4	
Polgár	. ≢		5	-4	-4	
Békéscsaba	. =		7	-3	-4	7
Mezőhegyes	. ⌴		7	-2	-4	6
Orosháza	.		7	-2	-4	7
Szarvas	.		6	-3	-5	6
Szeghalom	. =		7	-5	-5	

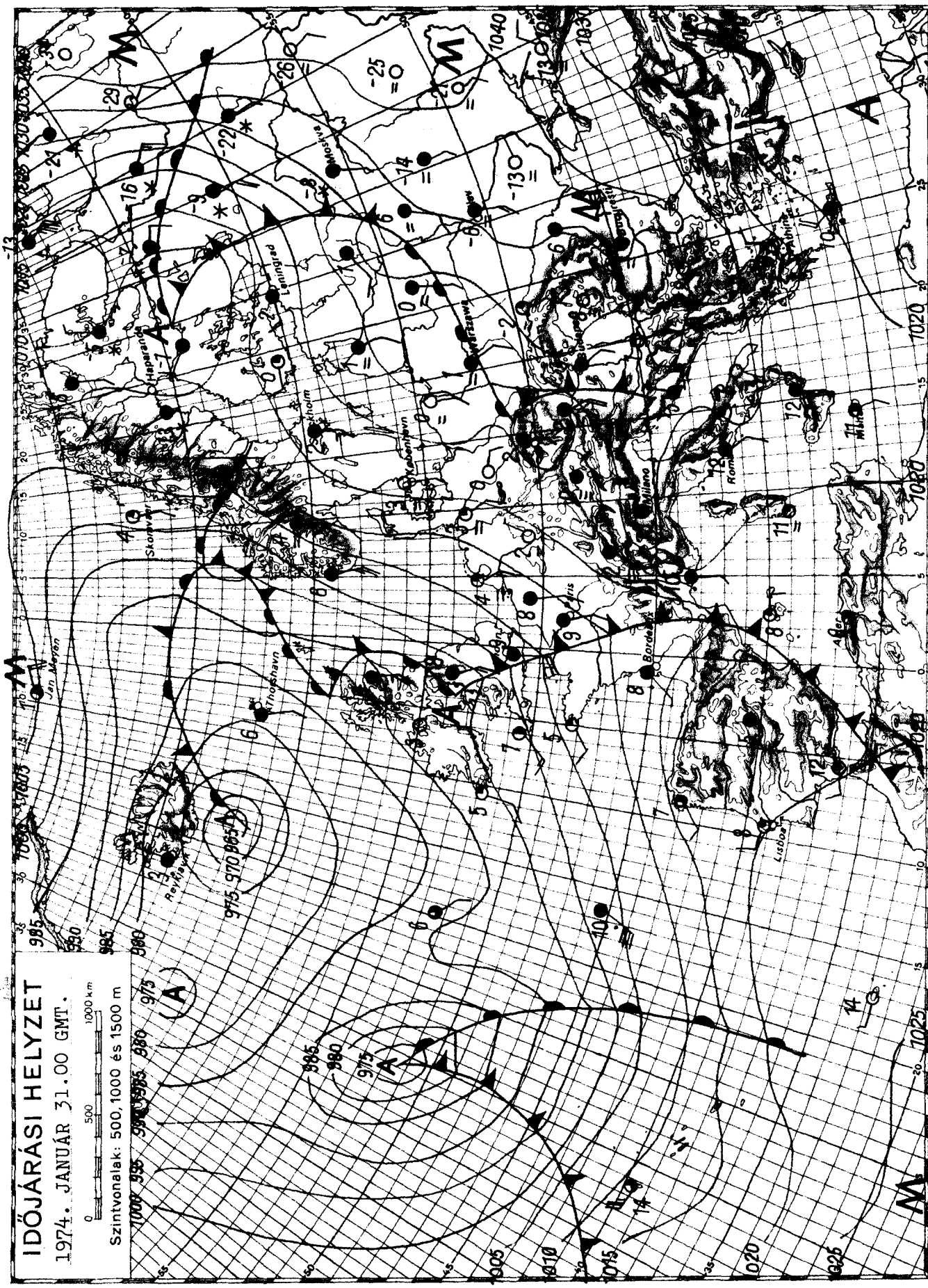

KIADJA: ORSZÁGOS METEOROLÓGIAI SZOLGÁLAT

Készíti: Központi Előrejelző Intézet Előrejelző Osztálya — T.: 150-410 — Megjelenik naponként —

Évi előfizetési díja: 720,—Ft — Megrendelhető: 1024 Budapest, II., Kitaibel Pál u. 1. Telefon: 353-500,

Kiadásért felel: az OMSZ elnöke — Szerkesztésért felel: a KEI igazgatója

OFFSET

	1974. I. 1. 07 h -ig az utolsó 24 óra adatai					
	csapadék (mm)	Hó cm	max. hőmérséklet	min. hőmérséklet	rad. min.	napos órák
Győr	3 *	3	2	0	0	0
Kapuvár	8 *	3	0	0	0	0
Mosonmagyaróvár	9 *	7	1	0	-2	
Rajka	6 *		1	0	-1	
Sopron	9 *	10	0	-1	-1	0
Sopronhorpács	9.**	8	1	0	0	0
Kőszeg	-		-	-	-	
Körmend	-		-	-	-	
Szentgotthárd	6 *	2	1	0	-1	0
Szombathely	2 *	2	1	-1	-1	0
Lenti	6 *	1	2	-1	-2	
Letenye	4 *		4	0	0	
Nagykanizsa	4		3	1	0	0
Zalaegerszeg	4 *		2	0	0	
Farkasgyepű	-		-	-	-	
Keszthely	3		2	1	0	0
Mencshely	7 *	folt	0	0	-1	0
Pápa	5 *	1	1	0	0	0
Sümeg	5 *	1	2	0	0	
Tihany	7.*		1	2	0	
Veszprém	5		1	0	0	
Zirc	1,=		0	-1	-2	
Fonyód	13**	lepel	3	2	1	
Homokszt. györgy	10		3	1	0	0
Kaposvár	9		3	1	1	
Marcali	10		2	1	0	
Siófok	5		2	1	1	0
Somogyszob	8		3	1	1	
Tab	7 *		2	1	0	
Bábolna	3 *	1	2	1	0	
Esztergom	1 *	lepel	2	0	0	
Kisbér	3*=	lepel	2	0	-1	
Komárom	3 *	1	-	1	-2	
Tatabánya	4**	lepel	2	0	-	
Alcsútdoboz	5**	lepel	1	0	0	
Dunaújváros	4		2	1	1	
Martonvásár	-		-	-	-	-
Mór	6.*	1	2	0	0	
Nagyhörcsökp.	-		-	-	-	
Szabadbattyán	5=		2	1	1	
Iregszemcse	12		2	1	-1	0
Lengyel	6		2	0	0	
Nagykónyi	-		-	-	-	
Szekszárd	-		-	-	-	
Misinatető	2		1	0	-1	0
Mohács	7		3	2	2	
Pécs	3		2	1	1	0
Siklós	7		3	1	1	
Szigetvár	7					
Bp. Lőrinc	ny *		2	1	0	0
Bp. Met. Int.	2.**		2	1	1	0
Bp. Szab. hegy	4 *	lepel	-1	-1	-1	0
Cegléd	4		3	1	0	
Dobogókő	-		-	-	-	
Gödöllő	2 *	lepel	0	0	0	0
Királyrét	-		-	-	-	
Monor	-		-	-	-	
Nagykáta	2 *		2	1	1	
Örkény	-		-	-	-	
Szentendre	-		-	-	-	

	1974. I. 1. 07 h -ig az utolsó 24 óra adatai					
	csapadék (mm)	Hó cm	max. hőmérséklet	min. hőmérséklet	rad. min.	napos órák
Vác	3 *	lepel	2	0	0	
Vámosmikola	3 *	2	2	0	0	0
Baja	5		3	2	2	0
Bácsalmás	3		2	2	1	
Izsák	6		3	1	1	
Kalocsa	8		3	2	0	
Kecskemét	3		3	1	1	0
Kiskunf. háza	4		3	1	0	
Kiskunhalas	2		2	2	-1	
Kunszentmiklós	1		3	1	1	
Tiszakécske	6		3	1	-1	
Balassagyarmat	4 *	3	1	0	0	
Romhány	-		-	-	-	
Salgótarján	-		-	-	-	
Eger	1 *	lepel	2	0	0	0
Galyatető	-		-	-	-	
Gyöngyös	ny ,		3	1	0	0
Kékestető	1 *	1	-2	-4	-5	0
Kompolt	ny ,		2	1	1	0
Lőrinci	1		2	1	-1	
Poroszló	1 *		3	1	1	
Jászapáti	1 *		3	2	1	
Jászberény	ny *		3	1	1	
Karcag	1		2	1	0	
Szolnok	2		3	1	1	1
Tiszaroff	-		-	-	-	
Túrkeve	2		3	1	1	3
Kistelek	4		4	2	1	
Makó	-		-	-	-	
Szeged	3 *		3	2	1	1
Szentes	-		-	-	-	
Borsodnádasd	.		1	0	-1	
Füged	.		1	1	-1	
Hidasnémeti	.		1	1	0	
Jósvafő	-		-	-	-	
Lillafüred	-		-	-	-	
Miskolc	.		2	1	0	0
Putnok	.		1	0	-1	
Sárospatak	.		2	1	1	0
Szendrőlád	.=		2	-1	-2	
Tokaj	.		2	1	1	
Kisvárda	.		-	-	-1	0
Mátészalka	.		1	0	0	
Nyíregyháza	.		3	1	0	0
Nyírlugos	-		-	-	-	
Pátyod	ny *		2	0	-1	
Tiszabecs	-		-	-	-	
Vásárosnamény	.		1	0	0	
Záhony	.		1	0	0	
Berettyóújfalu	1		2	1	1	
Debrecen	1		4	1	0	5
Hajdúdorog	.		-	-	-	
Hortobágy	-		-	-	-	
Körösszakál	2		4	1	1	
Polgár	ny *	folt	3	1	0	
Békéscsaba	3		4	1	1	4
Mezőhegyes	3		4	1	1	3
Orosháza	4		4	1	1	3
Szarvas	3		3	1	0	2
Szeghalom	-		-	-	-	



KIADJA: ORSZÁGOS METEOROLÓGIAI SZOLGÁLAT

Készíti: Központi Előrejelző Intézet Előrejelző Osztálya — T.: — Megjelenik naponként —

Évi előfizetési díja: 720,—Ft — Megrendelhető: 1024 Budapest, II., Kitaibel Pál u. 1. Telefon: 353-500,

Kiadásért felel: az OMSZ elnöke — Szerkesztésért felel: a KEI igazgatója

OFFSET

IDŐJÁRÁSI NAPIJELENTÉS

ЕЖЕДНЕВНЫЙ МЕТЕОРОЛОГИЧЕСКИЙ БЮЛЛЕТЕНЬ • DAILY WEATHER REPORT
BULLETIN QUOTIDIEN DE TEMPS • TÄGLICHER WETTERBERICHT

87. évfolyam 32. szám + Budapest + 1974. február 1. péntek

Az időjárási helyzet és a várható időjárás:

Kontinensünk időjárásában az elmúlt 24 órában sem történt lényeges változás. A sarkvidéki eredetü, hideg levegő továbbra is az Atlanti-óceán felett áramlik dél felé. A hideg levegő délre vonulása az óceánon heves szélviharokat és az átlagosnál jóval gyengébb nappali felmelegedést okoz. Ennek a több hete kialakult áramlásnak a hatására Nyugat- és Közép-Európa fölé megszakitás nélkül enyhe, általában nagy nedvességtartalmú levegő érkezik. Ezért ezen a területen igen enyhe az idő, Nyugat-Európában sokfelé esik az eső. Közép-Európában párás, ködös az idő. Mivel a következő 36 órában ebben az áramlási képben semmilyen átalakulás nem várható, a Kárpát-medence időjárásában lényeges változás nem lesz.

Hazánkban csütörtökön a főváros és az Északi-hegyvidék környékén erősen felhős, vagy borult volt az ég, máshol 2, 6 órára sütött ki a nap. Napközben csapadék sehol sem hullott. A péntek kora reggeli óráktól kezdve több helyen esni kezdett az eső, néhány helyen a havas eső, hó. A reggel 7 óráig lehullott csapadék mennyisége a 3 mm-t sehol sem haladta meg. A legmagasabb nappali hőmérséklet az erősen felhős, borult országrészben csak +2, +6, a naposabb vidékeken +7, +12 fok között volt. Péntek hajnalra -2, +3 fokig hült le a levegő. Délelőtt országszerte erősen felhős, borult volt az ég, több helyről további esőt jelentettek. A hőmérséklet 11 órakor +2, +8 fok között volt.

Ma 12 órakor Budapesten a hőmérséklet +3 fok, a tengerszintre átszámitott légnyomás 768 mm, változatlan.

Várható időjárás szombat estig:

Erősen felhős, párás, helyenként ködös idő, szórványosan előforduló esővel, északkeleten egy-két helyen havas esővel.
Mérsékelt, néhány helyen megélénkülő délkeleti, déli szél.
Az évszakhoz képest továbbra is enyhe marad az idő.
Várható legalacsonyabb éjszakai hőmérséklet: -1, +4,
legmagasabb nappali hőmérséklet szombaton: +4, +9 fok között.

Bóna Márta s.k.

A hőmérséklet napi középértéke és eltérése a 100 évi átlagtól /Budapesten/:

1974. I. 31.: 2,6 C° +3,2 C°

1871 óta ezen a napon Budapesten előfordult

legmagasabb hőmérséklet: 12,3 C° /1944/,
legalacsonyabb hőmérséklet: -16,0 C° /1947/.

ATMOSPHERIC SCIENCES LIBRARY
JUN 12 1974
N.O.A.A.
U. S. Dept. of Commerce

74.0156.

LEGMAGASABB HŐMÉRSÉKLET

197 4. I. 31.

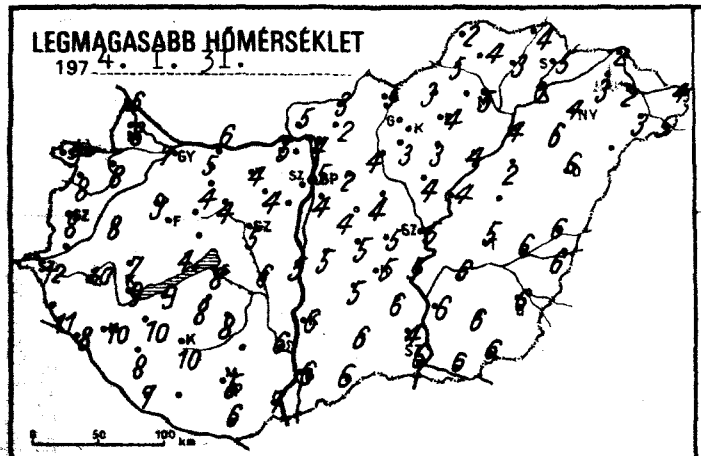

LEGALACSONYABB HŐMÉRSÉKLET

197 4. II. 1.

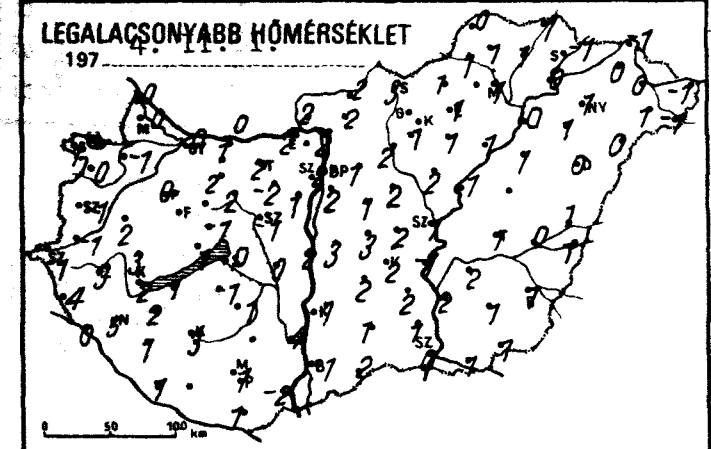

24 órás CSAPADÉKELOSZLÁS

197 4. I. 31. 7h -tól II. 1. 7h -ig.

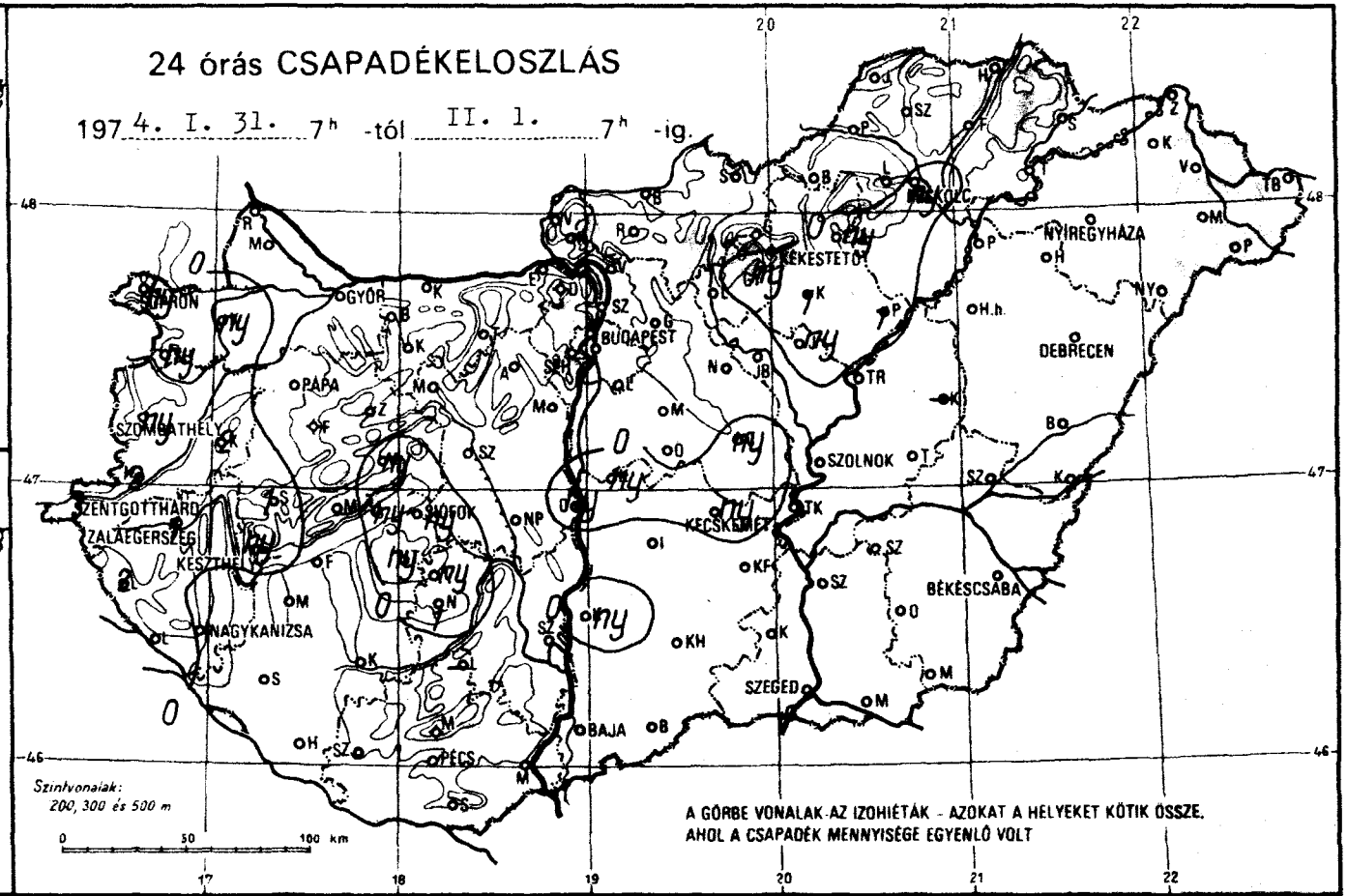

RADIÁCIÓS MINIMUM

197 4. II. 1.

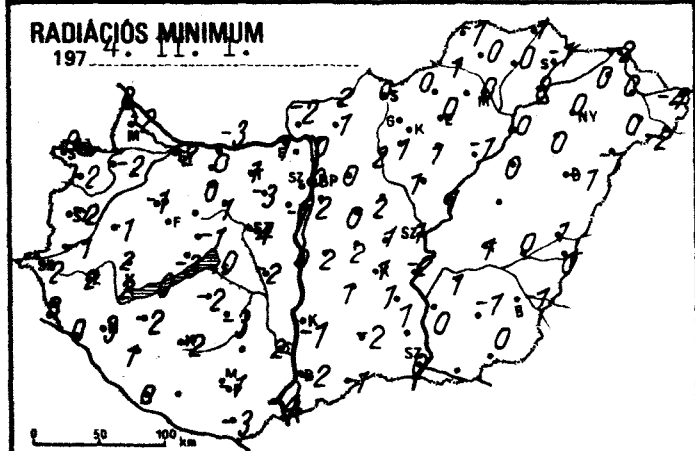

NAPFÉNYTARTAM

197 4. I. 31.

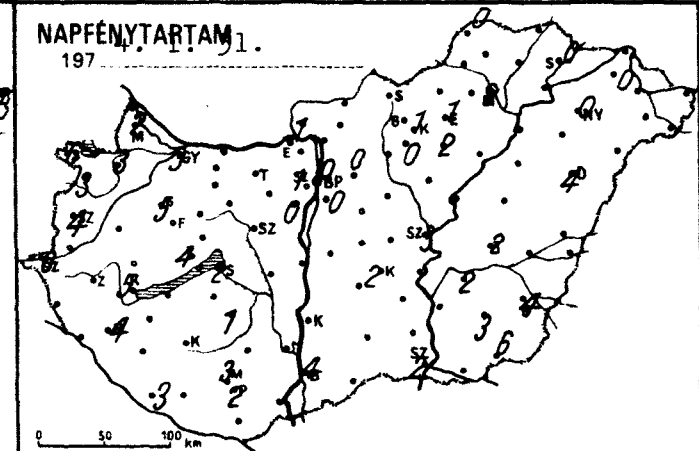

HÓVASTAGSÁG /cm/.

197 4. II. 1. 7h

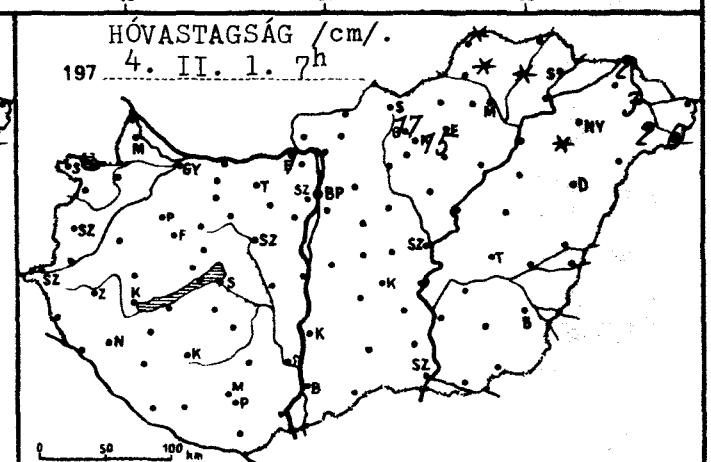

IDŐJÁRÁSI NAPIJELENTÉS

ЕЖЕДНЕВНЫЙ МЕТЕОРОЛОГИЧЕСКИЙ БЮЛЛЕТЕНЬ · DAILY WEATHER REPORT
BULLETIN QUOTIDIEN DE TEMPS · TÄGLICHER WETTERBERICHT

87. évfolyam 33. szám + Budapest + 1974. február 2. szombat

Az időjárási helyzet és a várható időjárás:

Középpontjával Irország fölött egy hatalmas kiterjedésü mérsékelt égövi ciklon helyezkedik el. Ez a Brit-szigeteken és Európa nyugati partjain - helyenként viharos szelekkel is kisért - változékony, csapadékos időt okoz. Ugyancsak csapadékban gazdag az időjárás a Pireneusi-félszigeten, valamint Északkelet-Európában, amit két kisebb alacsony nyomásu légörvény okoz. Közép-Európa időjárását az immár állandósult, enyhe levegőt szállitó délnyugati áramlás határozza meg, igy ezeken a területeken tovább tart a szokatlanul enyhe idő.

Hazánkban pénteken általában borult idő volt, csak a délnyugati és a nyugati részeken sütött ki 1, 4 órára a nap. Ez utóbbi területeken a hőmérséklet 11, 14 fokig emelkedett, mig máshol általában 4, 9 fok, északkeleten 1, 3 fok volt a csucsértéke. Sokfelé hullott kisebb csapadék, mennyisége a csapadéknyom és 7 mm között váltakozott. A szombatra virradó éjszaka enyhe volt. Hajnalra általában 1, 6 fokig hült le a levegő, csupán északkeleten és délnyugaton fordultak elő gyenge talajmenti fagyok. Ma a reggeli és délelőtti órákban általában borult volt az ég, egy-két helyről kisebb esőt, ködszitálást jelentettek. A hajnali köd néhány helyen délelőtt is megmaradt. A hőmérséklet 11 órára általában 2, 5 fokig emelkedett, a derültebb déli területekről 11 fokot is jelentettek.

Ma 12 órakor Budapesten a hőmérséklet 4 fok, a tengerszintre átszámitott légnyomás 765 mm, alig változik.

Várható időjárás vasárnap estig:

Változóan felhős, párás, helyenként ködös idő, elszórtan kisebb esővel, ködszitálással.
Mérsékelt, helyenként kissé megélénkülő délkeleti, déli szél.
Enyhe marad az idő.

Várható legalacsonyabb éjszakai hőmérséklet -1, +4,
legmagasabb nappali hőmérséklet vasárnap 5, 10 fok között.

Rábai Attila s.k.

A hőmérséklet napi középértéke és eltérése a 100 évi átlagtól /Budapesten/:

1974. II. 1.: 3,2 C° +3,5 C°

1871 óta ezen a napon Budapesten előfordult

legmagasabb hőmérséklet : 15,2 C° /1944/,
legalacsonyabb hőmérséklet: -18,6 C° /1947/.

74.0157.

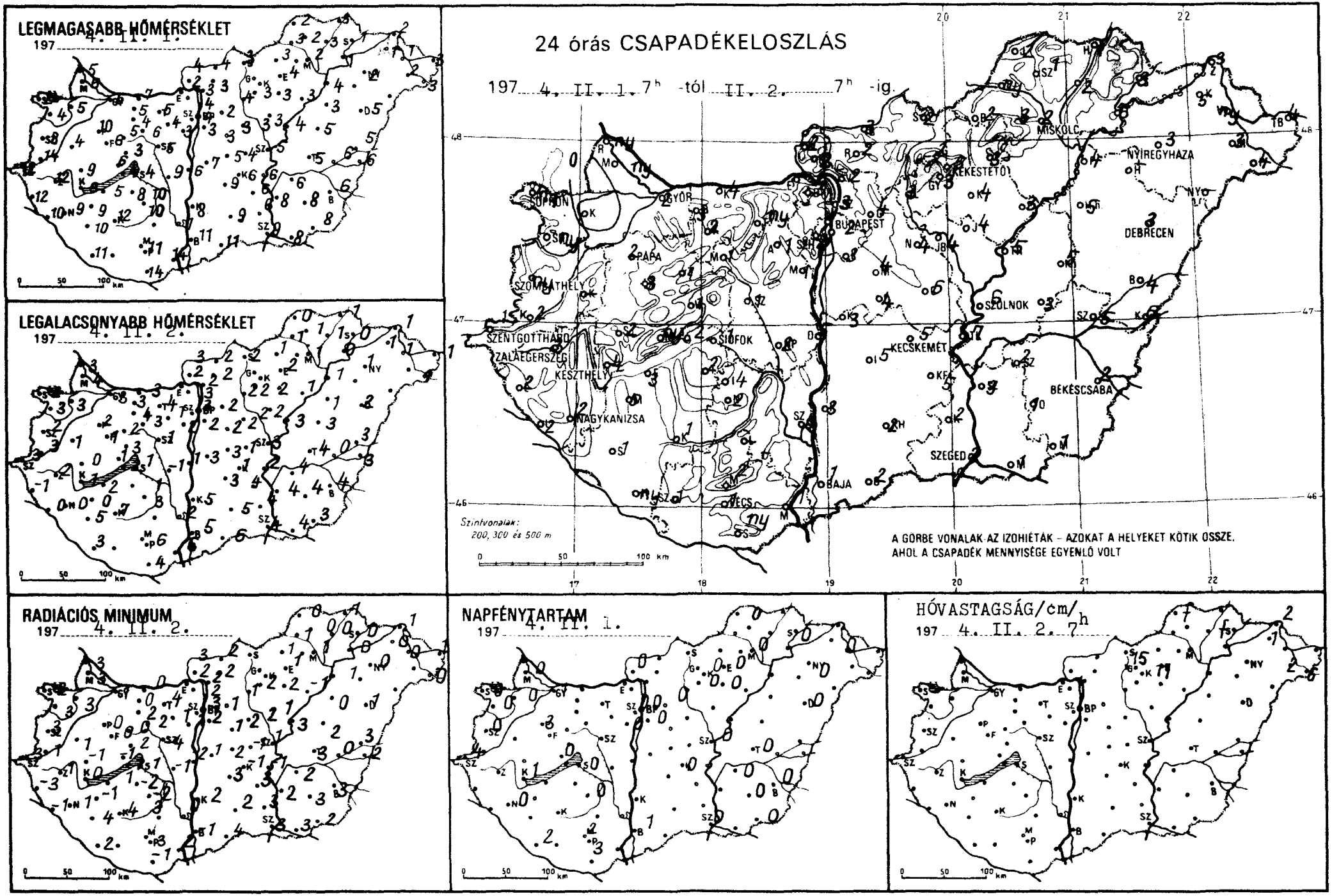
LEGMAGASABB HŐMÉRSÉKLET
197 4. II. 1.
LEGALACSONYABB HŐMÉRSÉKLET
197 4. II. 2.
24 órás CSAPADÉKELOSZLÁS
197 4. II. 1. 7h -tól II. 2. 7h -ig.
Szintvonalak:
200, 300 és 500 m
A GÖRBE VONALAK AZ IZOHIÉTÁK – AZOKAT A HELYEKET KÖTIK ÖSSZE,
AHOL A CSAPADÉK MENNYISÉGE EGYENLŐ VOLT
RADIÁCIÓS MINIMUM
197 4. II. 2.
NAPFÉNYTARTAM
197 4. II. 1.
HÓVASTAGSÁG/cm/h
197 4. II. 2. 7h
SOPRON
GYŐR
BUDAPEST
MISKOLC
NYÍREGYHÁZA
DEBRECEN
PÁPA
SZOMBATHELY
SZOLNOK
SZENTGOTTHÁRD
ZALAEGERSZEG
KESZTHELY
SIÓFOK
KECSKEMÉT
NAGYKANIZSA
BÉKÉSCSABA
SZEGED
BAJA
PÉCS

	197 4. 11. 07h -ig az utolsó 24 óra adatai					
	csapadék (mm)	hó cm	max. hőmérséklet	min. hőmérséklet	rad. min.	napos órák
Győr	2≡		6	3	1	1
Kapuvár	.≡		5	3	3	0
Mosonmagyaróvár	ny,≡		6	4	3	0
Rajka	ny,≡		5	3	3	
Sopron	ny,≡		2	2	2	0
Sopronhorpács	ny,		4	3	3	0
Káld	[illegible]		4	1	1	
Körmend	?		14	3	1	
Szentgotthárd	1		12	3	3	4
Szombathely	ny≡		8	3	3	0
Lenti	2≡		12	-1	-2	
Letenye	2≡		10	0	-1	
Nagykanizsa	2≡		9	0	-1	0
Zalaegerszeg	3≡		12	2	1	
Farkasgyepű	3≡		6	1	0	
Keszthely	4≡		6	1	0	1
Mencshely	ny≡		6	1	-1	0
Pápa	2≡		10	2	0	3
Sümeg	2,≡		9	0	-1	
Tihany	2≡		4	2	1	
Veszprém	1≡		3	3	2	
Zirc	1≡		5	2	0	
Fonyód	3≡		5	2	1	
Homokszt. györgy	ny		11	3	2	2
Kaposvár	1		12	7	4	
Marcali	5≡		9	0	-1	
Siófok	1≡		4	1	1	0
Somogyszob	1		10	5	4	
Tab	2		8	-	-2	
Bábolna	3◊		5	3	0	
Esztergom	-		-	-	-	
Kisbér	2≡		4	4	2	
Komárom	4		7	3	0	
Tatabánya	ny		5	4	4	
Alcsútdoboz	1≡		4	1	1	
Dunaújváros	5≡		6	1	-2	
Martonvásár	1≡		3	2	1	0
Mór	1≡		6	3	2	
Nagyhörcsökp.	2		9	-1	-1	
Szabadbattyán	1,		5	1	-4	
Iregszemcse	4,		10	1	-2	0
Lengyel	-		-	-	-	
Nagykónyi	2		10	3	3	
Szekszárd	4		7	2	0	
Misinatető	2		9	6	4	2
Mohács	1		14	6	2	
Pécs	1		11	6	3	3
Siklós	ny,		14	4	-1	
Szigetvár	1		-	-	-	
Bp. Lőrinc	3		3	2	2	0
Bp. Met. Int.	2		4	3	3	0
Bp. Szab. hegy	2≡		2	1	1	0
Cegléd	6≡		4	1	-1	
Dobogókő	3≡	1	2	1	-2	
Gödöllő	4≡		2	2	1	0
Királyrét	2≡		2	2	2	
Monor	4≡		3	2	1	
Nagykáta	4		3	2	2	
Örkény	4≡		5	3	2	
Szentendre	3		4	3	2	

	197 4. 11. 07h -ig az utolsó 24 óra adatai					
	csapadék (mm)	hó cm	max. hőmérséklet	min. hőmérséklet	rad. min.	napos órák
Vác	2,		3	2	2	
Vámosmikola	2		4	3	3	0
Baja	1		11	5	-1	1
Bácsalmás	2		11	6	4	
Izsák	5		9	3	3	
Kalocsa	3		8	5	2	
Kecskemét	5		6	1	-1	0
Kiskunf. háza	5		6	4	3	
Kiskunhalas	2		9	5	2	
Kunszentmiklós	3,		7	3	1	
Tiszakécske	7		6	2	-1	
Balassagyarmat	3		4	2	2	
Romhány	2≡		3	2	2	
Salgótarján	2,		3	2	-	
Eger	3		4	2	1	0
Galyatető	2,	15	1	0	-1	
Gyöngyös	3		3	2	2	0
Kékestető	5*≡	11	1	0	0	0
Kompolt	4		3	2	2	0
Lőrinci	3		4	2	1	
Poroszló	3,≡		3	1	-1	
Jászapáti	4		3	2	1	
Jászberény	4≡		3	2	2	
Karcag	5		5	3	2	
Szolnok	6		5	3	1	0
Tiszaroff	5		4	3	3	
Türkeve	3		5	4	3	0
Kistelek	2		6	4	3	
Makó	1		8	4	3	
Szeged	2		9	4	3	0
Szentes	3		8	4	2	
Borsodnádasd	2◊≡		3	1	1	
Füged	2	folt	3	1	0	
Hidasnémeti	1*		3	1	1	
Jósvafő	2≡	folt	2	0	0	0
Lillafüred	3≡		1	0	-1	
Miskolc	2		2	1	1	0
Putnok	ny≡,		3	1	1	
Sárospatak	3*		1	0	0	0
Szendrőlád	1,≡		2	1	0	
Tokaj	6*		1	0	0	
Kisvárda	5*	1	1	1	0	0
Mátészalka	3	2	2	-	-	
Nyíregyháza	3*		2	1	0	0
Nyírlugos	-		-	-	-	
Pátyod	4	6	3	1	0	
Tiszabecs	4		3	1	1	
Vásárosnamény	ny		1	1	0	
Záhony	3*	2	2	1	1	
Berettyóújfalu	4		5	3	3	
Debrecen	3		5	2	1	0
Hajdúdorog	-		-	-	-	
Hortobágy	5		3	1	0	
Körösszakál	6◊		6	3	2	
Polgár	4≡		4	1	1	
Békéscsaba	2		6	4	3	0
Mezőhegyes	1		8	3	2	0
Orosháza	1,		8	4	3	0
Szarvas	2		6	4	2	0
Szeghalom	5,		6	0	0	

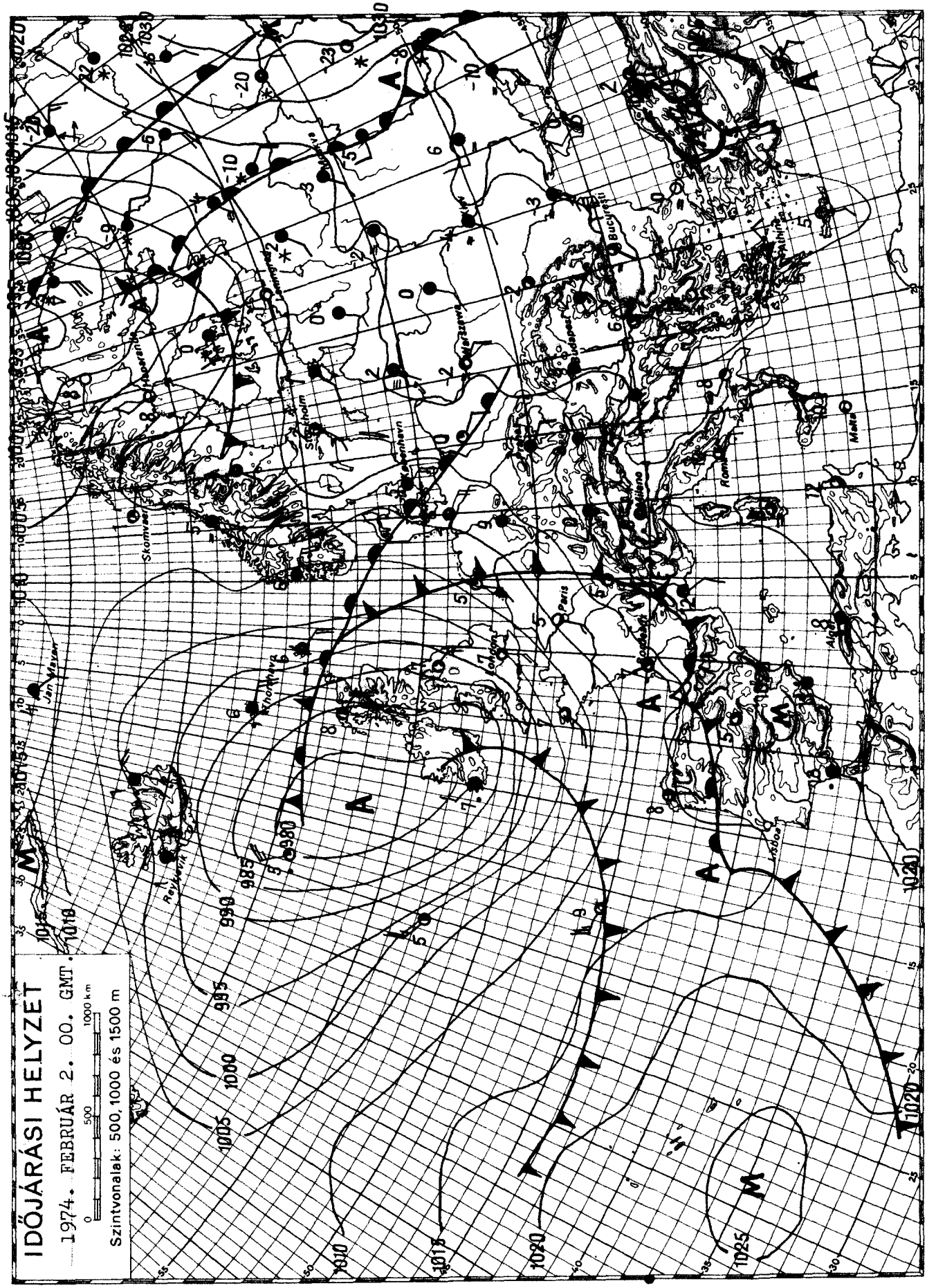

KIADJA: ORSZÁGOS METEOROLÓGIAI SZOLGÁLAT

Készíti: Központi Előrejelző Intézet Előrejelző Osztálya — T.: 150-410 — Megjelenik naponként —

Évi előfizetési díja: 720,—Ft — Megrendelhető: 1024 Budapest, II., Kitaibel Pál u. 1. Telefon: 353-500,

Kiadásért felel: az OMSZ elnöke — Szerkesztésért felel: a KEI igazgatója

offset

IDŐJÁRÁSI NAPIJELENTÉS

ЕЖЕДНЕВНЫЙ МЕТЕОРОЛОГИЧЕСКИЙ БЮЛЛЕТЕНЬ · DAILY WEATHER REPORT
BULLETIN QUOTIDIEN DE TEMPS · TÄGLICHER WETTERBERICHT

87. évfolyam 34. szám + Budapest + 1974. február 3. vasárnap

Az időjárási helyzet és a várható időjárás:

Dél-Európa kivételével Európában már hosszabb ideje rendkivül enyhe az időjárás. Napközben a Szovjetunió európai területe és Skandinávia északi része kivételével mindenütt 0 fok fölé emelkedik a hőmérséklet, igy az emlitett területek és a magasabb hegyek kivételével csak kevés helyen van Európában jelentős vastagságu hótakaró. Az elmult 24 órában is csak a Szovjetunió európai területének keleti felén volt jelentős havazás. Közép-Európában és Nyugat-Európa nagy részén enyhe, párás, sokfelé ködös az időjárás, de emlitésre méltó csapadék nem hullik. Esős viszont az idő Dél-Franciaországban és Olaszország északi részén. Az ottani esőket egy a Földközi-tenger nyugati medencéje fölött keletkezett alacsony nyomásu légörvény - ugynevezett mediterrán ciklon - okozza. A következő 36 órában ez a ciklon irányitja a Kárpát-medence időjárását is.

Hazánkban szombaton csak a Dunántul déli részén volt néhány órás napsütés. Általában párás, sokfelé ködös volt az idő. A Tiszántulon gyengén esett, az ország többi részén sokfelé szitált az eső. A lehullott csapadék mennyisége az Alföld keleti felében elérte az 1 mm-t, sőt Békés megyékben a 2, 3 mm-t de az ország többi részén jelentéktelen volt. A hőmérséklet napközben általában 4, 8, délnyugaton 8, 16, északkeleten 2, 6 fokig emelkedett. Az éjszaka enyhe volt, csak az ország északkeleti részén süllyedt a hőmérséklet 0 fok alá, máshol hajnalban is 0, +5 fokot mértek. Vasárnap délelőtt ismét sokfelé párás, ködös idő volt, egy-két helyen szitált az eső. A hőmérséklet 11 órára általában 4, 10 fokig emelkedett.

Ma 12 órakor Budapesten a hőmérséklet 4 fok, a tengerszintre átszámitott légnyomás 765 mm, alig változik.

Várható időjárás hétfő estig:

Vasárnap változóan felhős, párás, néhány helyen ködös idő, jelentős csapadék nélkül.
Hétfőn megnövekvő felhőzet többfelé, főként délen és nyugaton esővel.
Fokozatosan megélénkülő déli, délkeleti szél.
Enyhe, párás idő.

Várható legalacsonyabb éjszakai hőmérséklet 0, +5,
legmagasabb nappali hőmérséklet hétfőn: 6, 11 fok.

Aigner Szilárd s.k.

A hőmérséklet napi középértéke és eltérése a 100 évi átlagtól /Budapesten/:

1974. II. 2.: 4,6 C° +4,7 C°

1871 óta ezen a napon Budapesten előfordult:
legmagasabb hőmérséklet 12,4 C° /1944/,
legalacsonyabb hőmérséklet -14,6 C° /1963/.

73.0158.

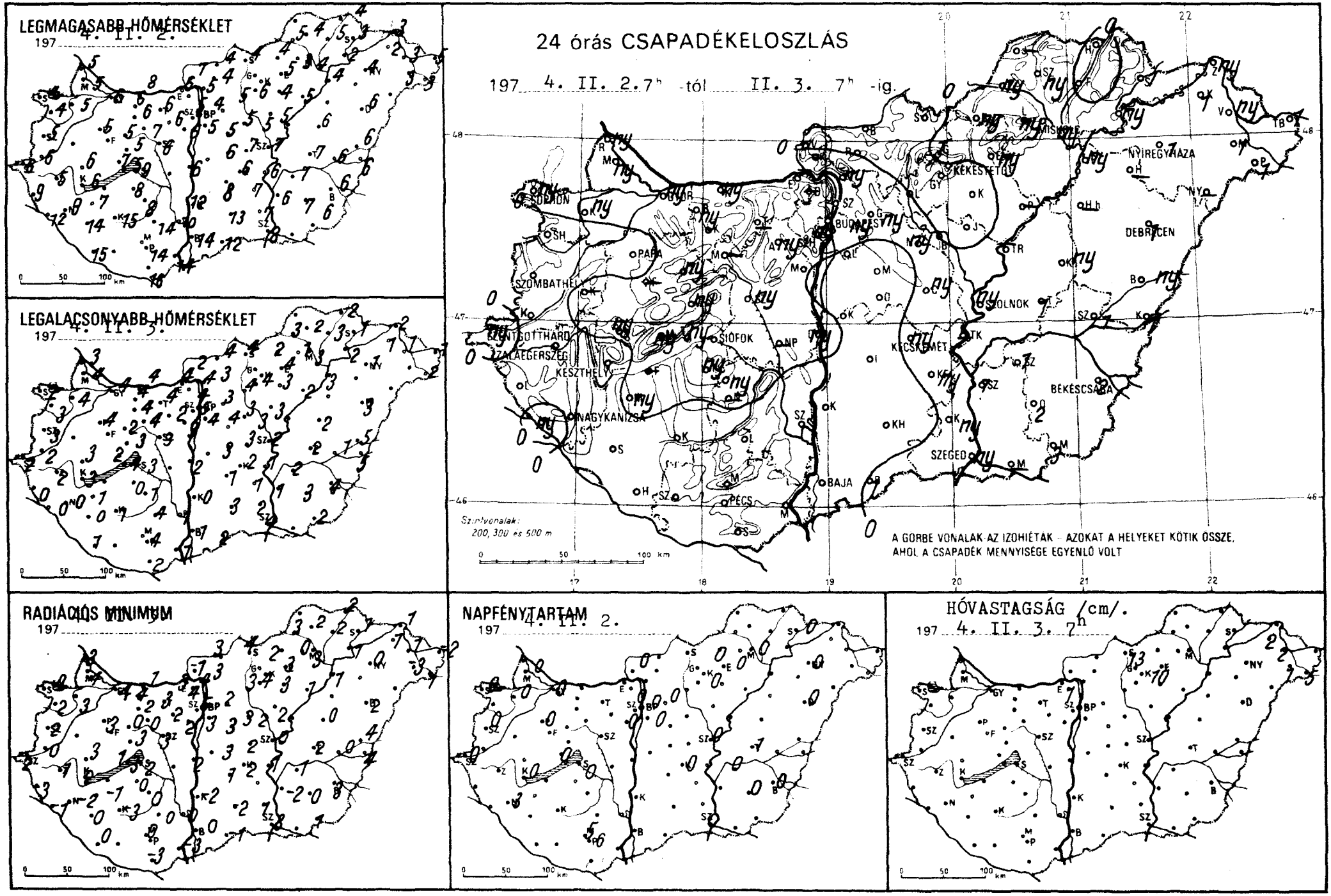
LEGMAGASABB HŐMÉRSÉKLET
197 4. II. 2.
LEGALACSONYABB HŐMÉRSÉKLET
197 4. II. 3.
24 órás CSAPADÉKELOSZLÁS
197 4. II. 2. 7h -tól II. 3. 7h -ig.
Szintvonalak: 200, 300 és 500 m
A GÖRBE VONALAK AZ IZOHIÉTÁK - AZOKAT A HELYEKET KÖTIK ÖSSZE, AHOL A CSAPADÉK MENNYISÉGE EGYENLŐ VOLT
RADIÁCIÓS MINIMUM
197 4. II. 3.
NAPFÉNYTARTAM
197 4. II. 2.
HÓVASTAGSÁG /cm/.
197 4. II. 3. 7h
0 50 100 km

	1974. II. 30-07 h -ig az utolsó 24 óra adatai					
	csapadék (mm)	hó cm	max. hőmérséklet	min. hőmérséklet	rad. min.	napos órák
Győr	ny,≡		6	4	4	0
Kapuvár	ny,≡		5	4	3	0
Mosonmagyaróvár	ny,≡		5	4	4	0
Rajka	ny,≡		5	3	3	
Sopron	ny,≡		4	2	0	0
Sopronhorpács	.≡		4	3	2	
Káld	–		–	–	–	
Körmend	–		6	2	0	
Szentgotthárd	ny,≡		6	2	2	0
Szombathely	–≡		5	3	2	0
Lenti	.≡		9	0	–3	
Letenye	ny		12	0	–1	
Nagykanizsa	.≡		9	0	–2	3
Zalaegerszeg	.≡		5	2	1	
Farkasgyepü	–		–	–	–	
Keszthely	.≡		6	3	2	0
Mencshely	ny ≡		7	2	1	0
Pápa	.≡		5	4	3	0
Sümeg	ny,≡		6	3	3	
Tihany	ny,≡		5	4	3	
Veszprém	ny,≡		5	3	3	
Zirc	ny,≡		5	2	0	
Fonyód	–		–	–	–	
Homokszt. györgy	.		15	1	0	
Kaposvár	.		15	0	–3	
Marcali	ny		7	1	–1	
Siófok	.≡		9	3	2	0
Somogyszob	.		14	0	0	
Tab	ny,≡		8	0	0	
Bábolna	ny,≡		6	4	4	
Esztergom	.		6	4	3	
Kisbér	.≡		6	4	2	
Komárom	.		8	4	1	
Tatabánya	.		6	4	3	
Alcsutdoboz	ny,≡		6	2	2	
Dunaújváros	ny ≡		6	2	2	
Martonvásár	.≡		5	3	2	0
Mór	.≡		7	4	0	
Nagyhörcsökp	–		–	–	–	
Szabadbattyán	ny,≡		6	3	3	
Iregszemcse	ny,≡		8	1	0	–
Lengyel	–		14	4	0	
Nagykónyi	–		–	–	–	
Szekszárd	.≡		10	1	0	
Misinatető	–		11	7	1	5
Mohács	.		14	1	–3	
Pécs	.		14	4	0	6
Siklós	.		16	2	–3	
Szigetvár	–		–	–		
Bp. Lőrinc	.≡		5	4	3	0
Bp. Met. Int.	ny,≡		5	5	5	0
Bp. Szab. hegy	ny,≡		2	2	2	0
Cegléd	ny,≡		7	3	2	
Dobogókő	.≡	1	2	1	–1	
Gödöllő	ny,≡		4	3	2	0
Királyrét	–		–	–	–	
Monor	.		5	4	3	
Nagykáta	ny,≡		5	3	3	
Örkény	.≡		6	3	3	
Szentendre	–		5	4	4	

	1974. II. 30-07 h -ig az utolsó 24 óra adatai					
	csapadék (mm)	hó cm	max. hőmérséklet	min. hőmérséklet	rad. min.	napos órák
Vác	ny,≡		5	4	4	
Vámosmikola	–		7	2	–1	0
Baja	–		14	1	0	6
Bácsalmás	1,		12	2	–1	
Izsák	–≡		8	1	1	
Kalocsa	.≡		12	0	–2	
Kecskemét	ny,≡		6	2	2	0
Kiskunf. háza	ny,≡		7	1	–1	
Kiskunhalas	–		12	3	–2	
Kunszentmiklós	.≡		6	3	2	
Tiszakécske	.		6	1	1	
Balassagyarmat	–		4	4	3	
Romhány	.≡		4	3	3	
Salgótarján	.		4	4	4	
Eger	ny,≡		5	4	3	0
Galyatető	1,≡	13	7	2	1	
Gyöngyös	–		6	4	4	0
Kékestető	.≡	10	2	1	1	0
Kompolt	.≡		4	3	3	–
Lőrinci	–		5	4	3	
Poroszló	.≡		5	2	1	
Jászapáti	.≡		5	3	2	
Jászberény	.≡		5	3	2	
Karcag	ny,≡		6	2	0	
Szolnok	ny,≡		7	2	0	0
Tiszaroff	–		–	–	–	
Túrkeve	1		7	3	2	1
Kistelek	ny		7	2	–1	
Makó	–		–	–	–	
Szeged	ny		8	4	3	0
Szentes	1		6	1	–2	
Borsodnádasd	ny,≡		4	2	2	
Füged	–		5	3	2	
Hidasnemeti	.≡		4	2	2	
Jósvafő	–		–	–	–	–
Lillafüred	ny,≡		3	1	0	
Miskolc	ny,≡		4	3	3	0
Putnok	ny,≡		5	3	3	
Sárospatak	1≡		3	1	1	0
Szendrőlád	ny,≡		4	2	2	
Tokaj	ny,		2	2	1	
Kisvárda	1	2	2	1	1	–
Mátészalka	1	1	3	–	–3	
Nyíregyháza	1		4	1	0	0
Nyírlugos	–		–	–	–	
Pátyod	1	5	3	2	1	
Tiszabecs	1		5	–1	–2	
Vásárosnamény	ny	2	3	1	1	
Záhony	ny	2	3	2	1	
Berettyóújfalu	ny		6	5	4	
Debrecen	1		6	3	2	0
Hajdúdorog	–		–	–	–	
Hortobágy	–		–	–	–	
Körösszakál	1		6	5	4	
Polgár	ny,≡		4	3	1	
Békéscsaba	2		6	4	3	0
Mezőhegyes	3		6	2	1	
Orosháza	2		7	3	0	0
Szarvas	1		7	2	1	0
Szeghalom	1		6	1	0	

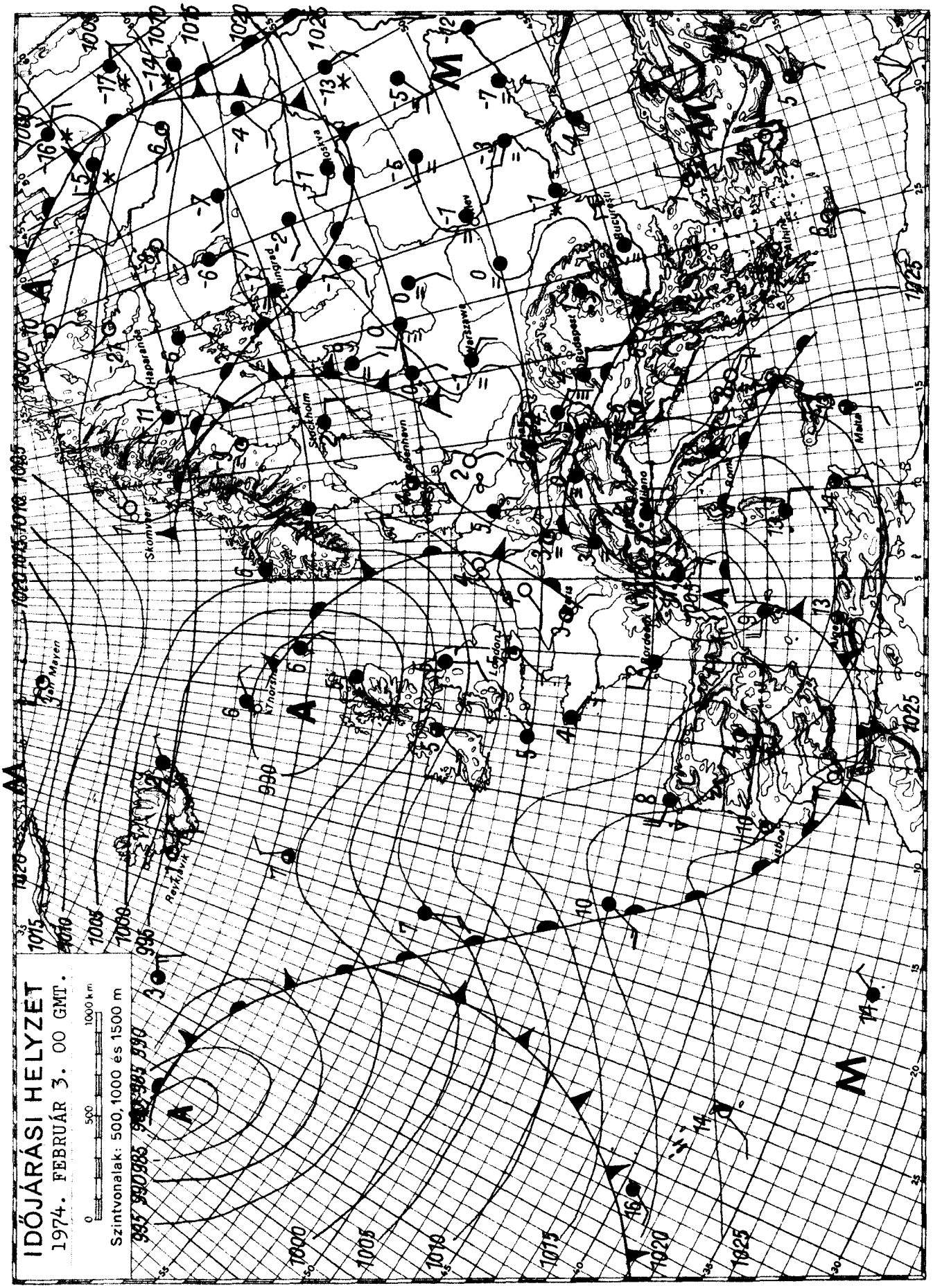

KIADJA: ORSZÁGOS METEOROLÓGIAI SZOLGÁLAT

Készíti: Központi Előrejelző Intézet Előrejelző Osztálya — T.: — Megjelenik naponként —

Évi előfizetési díja: 720,—Ft — Megrendelhető: 1024 Budapest, II., Kitaibel Pál u. 1. Telefon: 353-500,

Kiadásért felel: az OMSZ elnöke — Szerkesztésért felel: a KEI igazgatója

OFFSET

IDŐJÁRÁSI NAPIJELENTÉS

ЕЖЕДНЕВНЫЙ МЕТЕОРОЛОГИЧЕСКИЙ БЮЛЛЕТЕНЬ • DAILY WEATHER REPORT
BULLETIN QUOTIDIEN DE TEMPS • TÄGLICHER WETTERBERICHT

87. évfolyam 35. szám + Budapest + 1974. február 4. hétfő

Az időjárási helyzet és a várható időjárás:

A Pireneusoktól Franciaországon és a Rajna-vidéken át a német-lengyel síkság felé húzódó néhány száz km széles sávtól, valamint az Égei-tenger és a Fekete-tenger térségétől eltekintve egész Európában csapadékos az időjárás. A hőmérséklet csaknem mindenütt magasabb, mint az évszaknak megfelelő átlag; több vidéken 8-10 fokkal is meghaladja a legutóbbi 12 év átlagát. A Kárpát-medence időjárása a középpontjával az Adriai-tenger északi térsége fölött elhelyezkedő ún. mediterrán ciklon hatására a következő 36 órában is felhős, csapadékos, enyhe marad.

Hazánkban vasárnap az északi, északkeleti megyékben általában erősen felhős, máshol változóan felhős, párás idő volt. A napsütés időtartama a déli, délnyugati megyékben elérte a 6 - 8 órát. Csak egy-két helyen hullott jelentéktelen mennyiségü eső, szitálás. A hőmérséklet a napos vidékeken 10-15 fokig, máshol általában 5 - 9 fokig emelkedett. Éjszaka a Dunántúlon és a Duna-Tisza közén sokfelé esett az eső. A reggelig lehullott csapadékmennyiség sehol sem érte el az 5 mm-t. A hőmérséklet az északkeleti megyékben plusz 1 - minusz 3 fokig, máshol csak plusz 2 - plusz 6 fokig süllyedt. Hétfőn délelőtt országszerte borult, párás idő volt; az esőzés az ország keleti részére is átterjedt. A hőmérséklet 11 órakor plusz 3 és plusz 9 fok között változott.

Ma 12 órakor Budapesten a hőmérséklet 4 fok, a tengerszintre átszámitott légnyomás 758 mm, gyengén süllyed.

Várható időjárás kedd estig:

Hétfőn túlnyomóan borult idő, sokfelé esővel, a magasabb hegyeken havazással. Kedden a Dunántúlon fölszakadozó felhőzet, kevesebb helyen eső.
Mérsékelt, időnkint élénkebb délkeleti, keleti, kedden a Dunántúlon megerősödő és északira forduló szél.
Az évszakhoz képest még enyhe marad az idő.
A legalacsonyabb éjszakai hőmérséklet 0, +5, a legmagasabb nappali hőmérséklet kedden 5, 10 fok között.

Rajkay Ödön s.k.

TÁVOLABBI KILÁTÁSOK PÉNTEK REGGELIG:

Legfeljebb átmenetileg felszakadozó felhőzet, többfelé megismétlődő eső. Párás, helyenkint ködös, enyhe idő.
A legalacsonyabb hajnali hőmérséklet -1, +4 fok, a legmagasabb nappali hőmérséklet +3, +8 fok között.
Jelentős mennyiségü csapadék /legalább 5 mm/ az ország területének 60 százalékán várható.

TÁVELŐREJELZŐ OSZTÁLY

A hőmérséklet napi középértéke és eltérése a 100 évi átlagtól /Budapesten/:

1974. II. 3.:	5,4 C°	+5,5 C°

1871 óta ezen a napon Budapesten előfordult

legmagasabb hőmérséklet: 12,9 C° /1944/,
legalacsonyabb hőmérséklet: -17,6 C° /1929/.

74.0159.

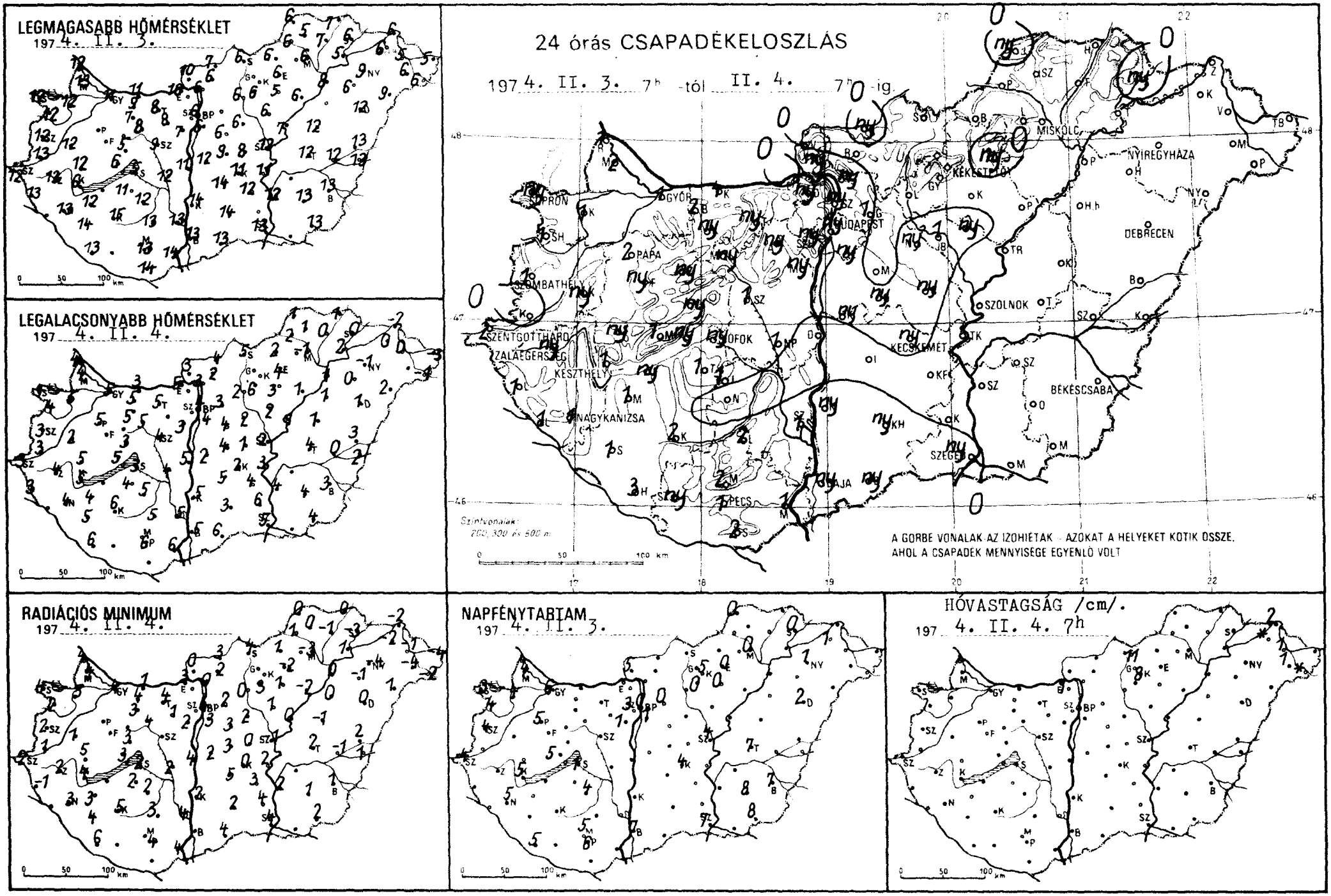
LEGMAGASABB HŐMÉRSÉKLET
197 4. II. 3.
LEGALACSONYABB HŐMÉRSÉKLET
197 4. II. 4.
24 órás CSAPADÉKELOSZLÁS
197 4. II. 3. 7h -tól II. 4. 7h -ig
A GÖRBE VONALAK AZ IZOHIETÁK - AZOKAT A HELYEKET KÖTIK ÖSSZE, AHOL A CSAPADÉK MENNYISÉGE EGYENLŐ VOLT
RADIÁCIÓS MINIMUM
197 4. II. 4.
NAPFÉNYTARTAM
197 4. II. 3.
HÓVASTAGSÁG /cm/.
197 4. II. 4. 7h

	1974.II.4. 07h -ig az utolsó 24 óra adatai					
	csapadék (mm)	hó cm	max. hőmérséklet	min. hőmérséklet	rad. min.	napos órák
Győr	1 =		11	5	4	6
Kapuvár	1		12	5	5	4
Mosonmagyaróvár	2		13	4	4	4
Rajka	1		12	4	4	
Sopron	ny =		12	4	4	3
Sopronhorpács	1 ≡		12	4	2	4
Káld	ny		12	2	1	
Körmend	. ≡		13	3	1	
Szentgotthárd	2 ≡		12	3	2	4
Szombathely	1		12	3	2	4
Lenti	1		13	3	-1	
Letenye	1		11	3	3	
Nagykanizsa	1		13	4	3	5
Zalaegerszeg	ny =		13	4	2	
Farkasgyepü	ny ≡		10	4	3	
Keszthely	1		6	5	4	5
Mencshely	1		9	3	3	5
Pápa	2		13	5	5	5
Sümeg	ny ,		12	5	5	
Tihany	ny ,		6	5	3	
Veszprém	ny ≡		5	3	3	
Zirc	ny		7	3	1	
Fonyod	ny ,		6	4	4	
Homokszt. györgy	3		13	6	6	5
Kaposvár	2		15	6	5	
Marcali	1		12	4	3	
Siófok	ny =		5	3	2	1
Somogyszob	1		14	5	4	
Tab	1		11	4	2	
Bábolna	2		9	5	4	
Esztergom	.		10	5	3	
Kisbér	ny		7	5	3	
Komárom	4		11	3	1	
Tatabánya	ny		8	5	4	
Alcsútdoboz	ny ,		8	–	1	
Dunaújváros	.		11	5	4	
Martonvásár	ny		7	3	2	1
Mór	ny		8	5	4	
Nagyhörcsökp.	1		12	4	2	
Szabadbattyán	1		9	4	3	
Iregszemcse	1 ,		12	5	2	4
Lengyel	2		13	5	3	
Nagykónyi	.		14	–	–	
Szekszárd	1		13	5	4	
Misinatető	2		12	5	3	5
Mohács	1		14	6	4	
Pecs	1		13	6	4	6
Siklós	2		14	–	–	
Szigetvár	ny					
Bp. Lőrinc	ny ≡		6	4	3	1
Bp. Met. Int.	ny , =		6	4	4	0
Bp. Szab. hegy	ny ≡		6	1	1	3
Cegléd	ny ,		8	1	0	
Dobogókő	ny ,	1	6	1	-1	
Gödöllő	1		–	3	2	0
Királyrét	ny		5	3	3	
Monor	.		6	4	3	
Nagykáta	ny ≡		6	2	2	
Őrkény	ny		9	4	3	
Szentendre	ny		6	4	4	

	1974.II.4. 07h -ig az utolsó 24 óra adatai					
	csapadék (mm)	hó cm	max hőmérséklet	min. hőmérséklet	rad. min.	napos órák
Vác	ny		6	3	0	
Vámosmikola	.		10	3	0	5
Baja	ny		13	5	5	7
Bácsalmás	ny ,		13	6	4	
Izsák	.		14	5	5	
Kalocsa	ny		14	5	2	
Kecskemét	ny		11	2	0	4
Kiskunf. háza	.		12	4	3	
Kiskunhalas	ny		14	3	2	
Kunszentmiklós	ny ,		12	2	2	
Tiszakécske	.		11	3	2	
Balassagyarmat	ny		7	4	3	
Romhány	.		6	2	2	
Salgótarján	1		6	5	4	
Eger	ny		6	4	-2	0
Galyatető	.	11	8	2	1	
Gyöngyös	.		6	6	3	0
Kékestető	. ≡	8	5	0	-1	5
Kompolt	.		5	3	1	0
Lőrinci	.		6	2	0	
Poroszlo	. ≡		6	1	-2	
Jászapati	ny		6	2	1	
Jászberény	1		5	3	3	
Karcag	.		12	1	-1	
Szolnok	.		12	2	-1	4
Tiszaroff	.		7	1	0	
Türkeve	.		12	4	2	7
Kistelek	.		–	6	4	
Makó	–	–	–	–	–	
Szeged	ny –		13	5	4	7
Szentes	.		12	4	2	
Borsodnádasd	.		6	2	1	
Füged	.		7	0	-1	
Hidasnémeti	.		7	1	0	
Jósvafő	ny ≡		6	1	0	0
Lillafured	. ≡		4	0	-1	
Miskolc	. ≡		6	-1	-3	0
Putnok	. ≡		6	2	1	
Sárospatak	ny ,		6	0	-3	0
Szendrőlád	. ≡		5	1	0	
Tokaj	. =		5	2	1	
Kisvárda	.	folt	6	0	-2	1
Mátészalka	. V	1	6	–	-4	
Nyiregyháza	. =		9	-1	-4	1
Nyirlugos	.		9	2	1	
Pátyod	. ⌴	folt	6	-1	-2	
Tiszabecs	.	–	5	-3	-4	
Vásárosnamény	.	1	5	0	-1	
Záhony	.	2	6	-2	-2	
Berettyóújfalu	.		13	3	2	
Debrecen	. =		12	1	0	2
Hajdúdorog	.		6	0	-1	
Hortobágy	.		–	1	0	
Körösszakál	.		13	2	1	
Polgár	.		8	1	0	
Békéscsaba	.		13	3	1	7
Mezőhegyes	.		13	4	2	8
Orosháza	.		13	4	1	8
Szarvas	–	–	–	–	–	–
Szeghalom	.		12	0	-1	

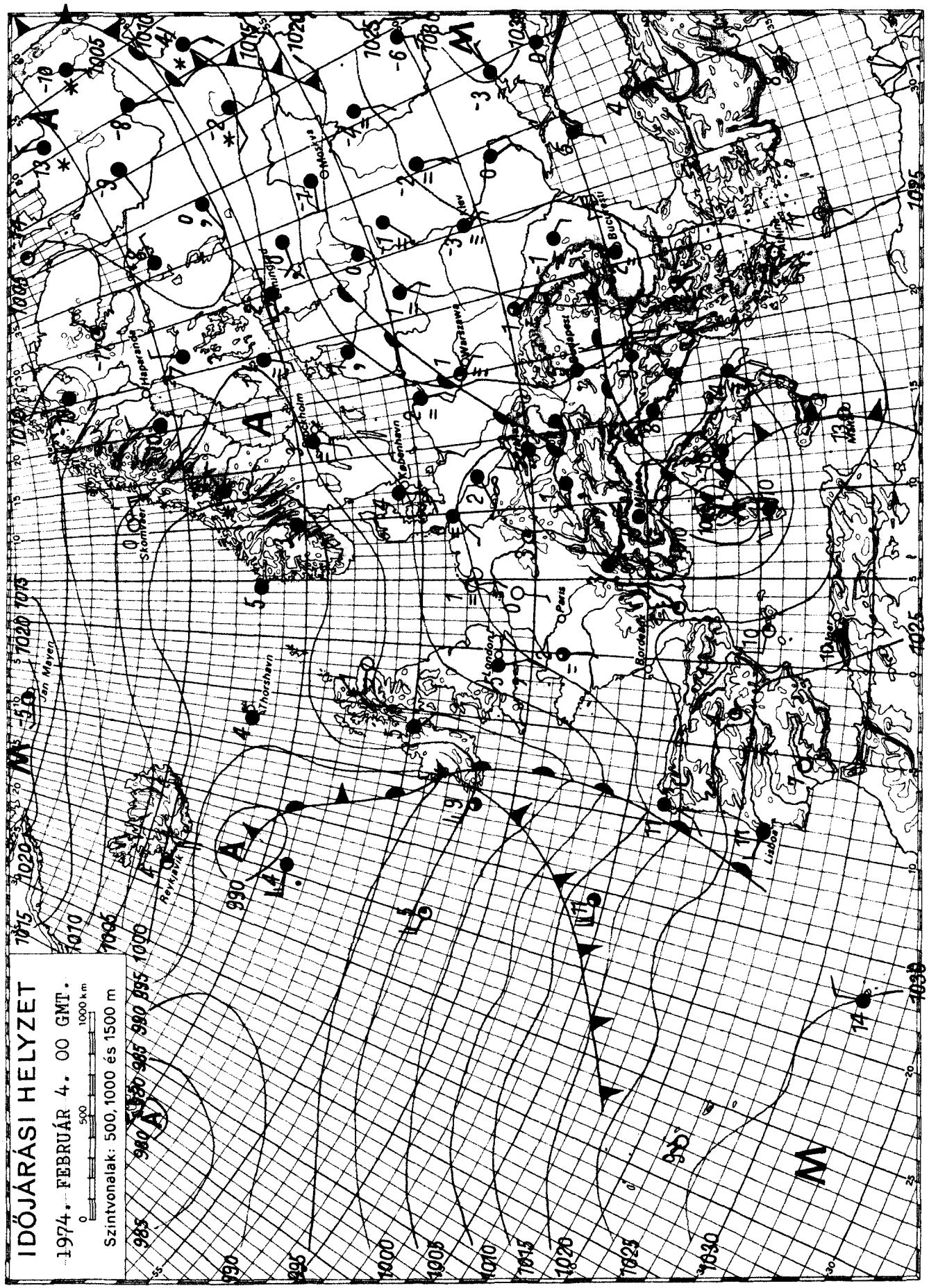

KIADJA: ORSZÁGOS METEOROLÓGIAI SZOLGÁLAT

Készíti: Központi Előrejelző Intézet Előrejelző Osztálya — T.: 150 - 410 — Megjelenik naponként —

Évi előfizetési díja: 720,—Ft — Megrendelhető: 1024 Budapest, II., Kitaibel Pál u. 1. Telefon: 353-500,

Kiadásért felel: az OMSZ elnöke — Szerkesztésért felel: a KEI igazgatója

OFFSET

IDŐJÁRÁSI NAPIJELENTÉS

ЕЖЕДНЕВНЫЙ МЕТЕОРОЛОГИЧЕСКИЙ БЮЛЛЕТЕНЬ · DAILY WEATHER REPORT
BULLETIN QUOTIDIEN DE TEMPS · TÄGLICHER WETTERBERICHT

87. évfolyam 36. szám + Budapest + 1974. február 6. kedd

Az időjárási helyzet és a várható időjárás:

Nyugat-Európa kivételével Európában továbbra is csaknem mindenütt több fokkal magasabb a hőmérséklet a sokéves átlagnál. A január második felében állandósult időjárási kép azonban átalakult és az elmúlt 48 órában egymást követték a kontinensen az eddiginél is enyhébb óceáni léghullámok. Hatásukra Észak-Európában és a Szovjetunió északi részén sokfelé havazik, Nyugat-Európa nagy részén és Közép-Európában többfelé esik az eső. Esős az időjárás Olaszországban és a Balkán-félsziget északi felén is. A következő 36 órában a Kárpát-medence időjárását továbbra is az enyhe, nedves óceáni léghullámok határozzák meg.

Hazánk északnyugati felén hétfőn csaknem egész nap, az ország déli részén a kora délutáni órákig esett az eső. A kedd reggel 7 óráig lehullott csapadék mennyisége az ország keleti felén, a Dél-Dunántúlon és a nyugati határ közelében általában 0, 7, a Dunántúl északi részén, a főváros környékén és a Dunakanyar térségében 10, 20 mm között volt, de Rajkáról 21, Káldról 24 mm-t jelentettek. A hőmérséklet napközben általában 5, 10, délkeleten 10, 12 fokig emelkedett. Az éjszaka enyhe volt, az ország északnyugati részén éjjel is esett az eső. A hajnali legalacsonyabb hőmérséklet 0, +5 fok között volt. Kedden délelőtt ismét borult, párás volt az idő, de már kevesebb helyen esett az eső. A hőmérséklet 11 órára 3, 6 fokig emelkedett.

Ma 12 órakor Budapesten a hőmérséklet 3 fok, a tengerszintre átszámított légnyomás 755 mm, változatlan.

Várható időjárás szerda estig:

Átmenetileg felszakadozó felhőzet, majd ismét erősen felhős idő.
Kedden kevesebb helyen, szerdán sokfelé újabb eső.
Párás, az éjszakai és reggeli órákban helyenként ködös idő.
Mérsékelt északnyugati, szerdán napközben megélénkülő és délnyugatira forduló szél.
Várható legalacsonyabb éjszakai hőmérséklet: -1, +4,
legmagasabb nappali hőmérséklet szerdán: +3, +8 fok között.

Aigner Szilárd s.k.

A hőmérséklet napi középértéke és eltérése a 100 évi átlagtól /Budapesten/:

1974. II. 4.:	5,3 C°	+5,3 C°

1871 óta ezen a napon Budapesten előfordult

legmagasabb hőmérséklet:	13,8 C° /1967/,
legalacsonyabb hőmérséklet:	-15,8 C° /1956/.

74.0161.

LEGMAGASABB HŐMÉRSÉKLET

1974. II. 4.

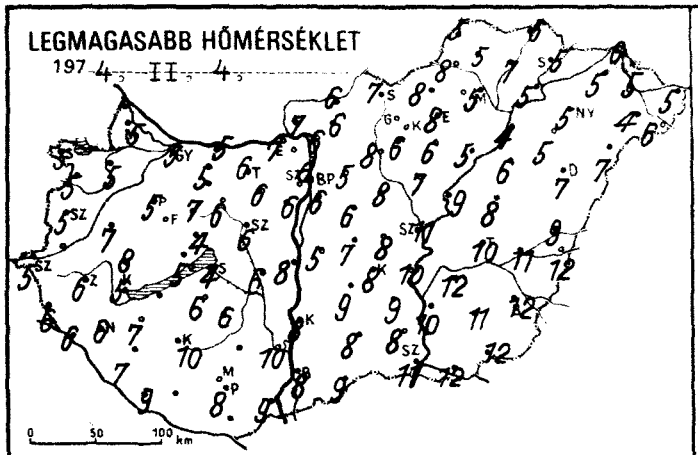

LEGALACSONYABB HŐMÉRSÉKLET

1974. II. 5.

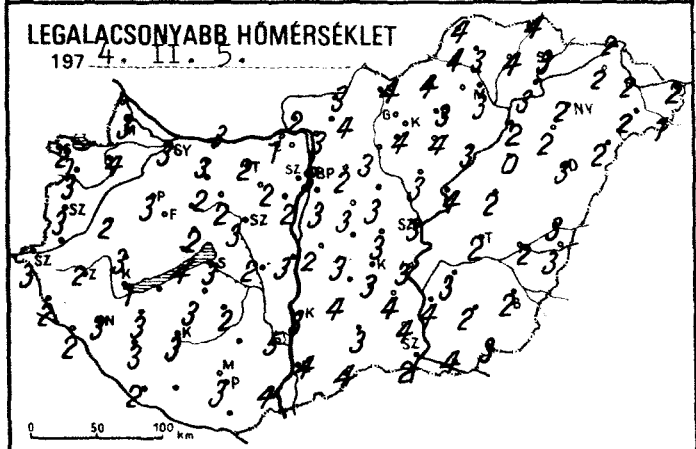

24 órás CSAPADÉKELOSZLÁS

1974. II. 4. 7h -tól II. 5. 7h -ig.

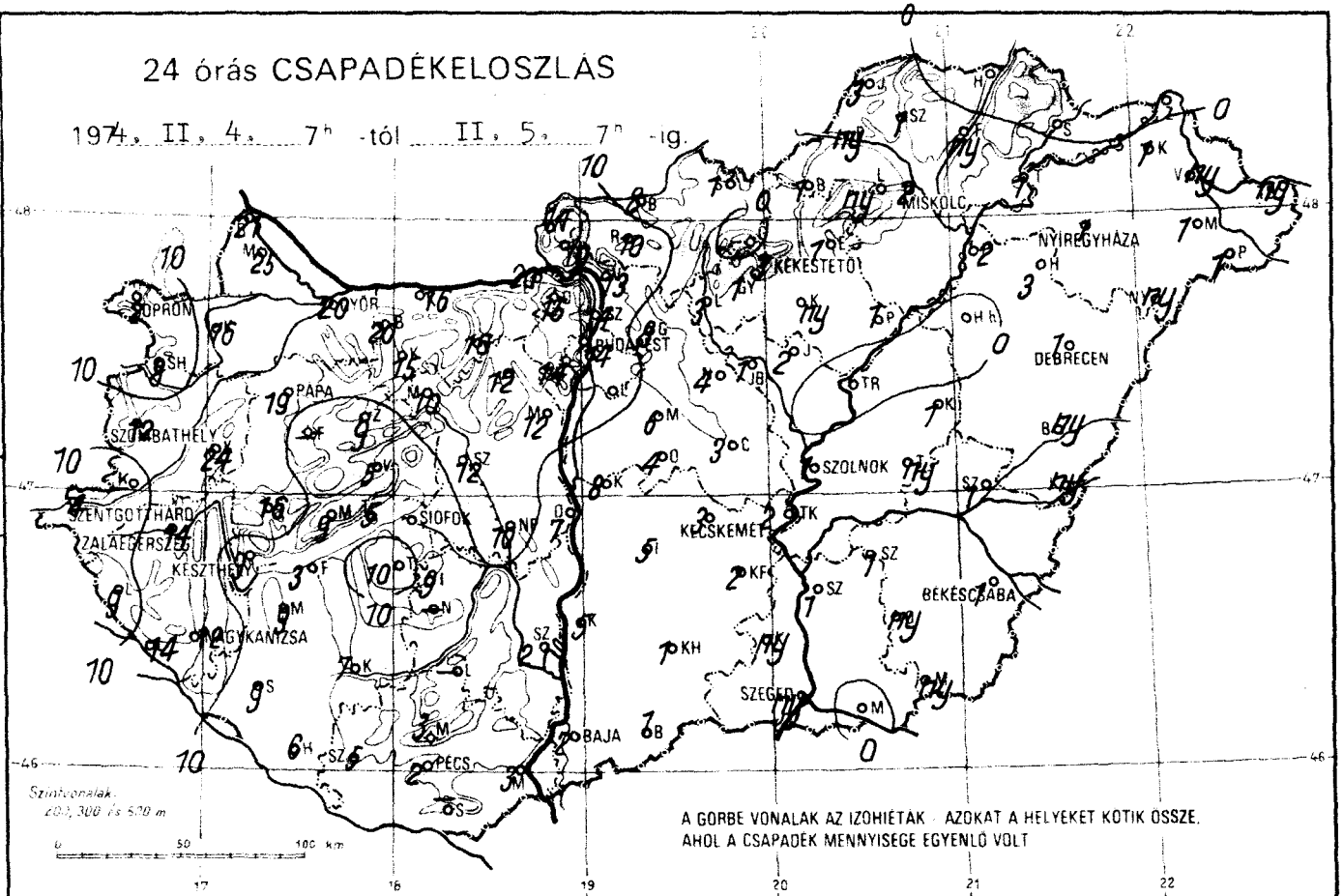

RADIÁCIÓS MINIMUM

1974. II. 5.

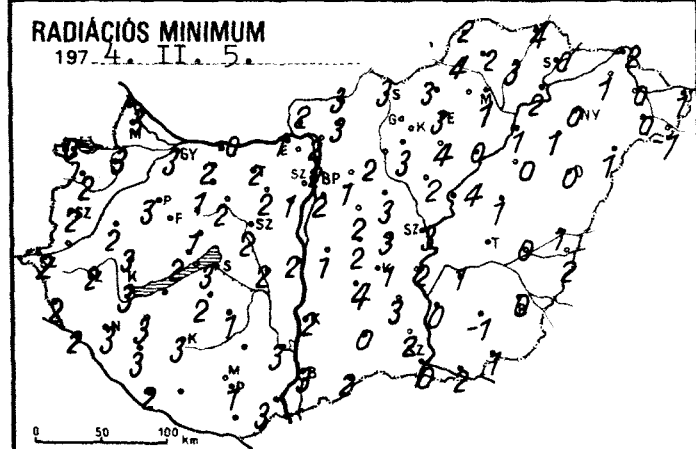

NAPFÉNYTARTAM

1974. II. 4.

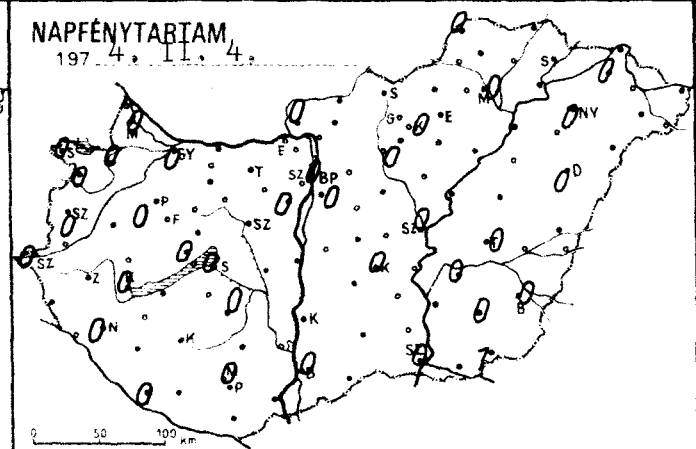

HÓVASTAGSÁG /cm/

1974. II. 5.

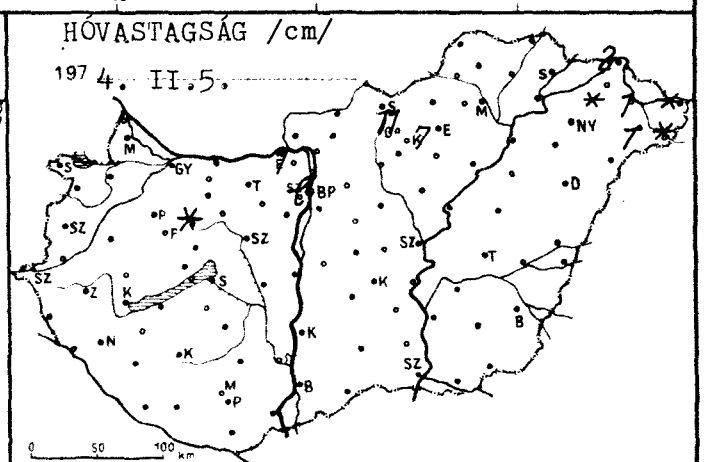

	197 4.II.5. 07 h -ig az utolsó 24 óra adatai					
	csapadék (mm)	hó cm	max. hőmérséklet	min. hőmérséklet	rad. min.	napos órák
Győr	20		5	3	3	0
Kapuvár	16		5	4	3	0
Mosonmagyaróvár	25		5	3	3	0
Rajka	21		6	3	3	
Sopron	2 =		5	2	0	0
Sopronhorpács	8		5	3	2	0
Káld	24		7	2	2	
Körmend	–	–	–	–	–	
Szentgotthárd	4		5	3	2	0
Szombathely	12 =		5	3	2	0
Lenti	9		6	2	2	
Letenye	14		6	2	2	
Nagykanizsa	12 =		6	3	3	0
Zalaegerszeg	14		6	2	2	
Farkasgyepű	–	–	–	–	–	
Keszthely	9		5	3	3	0
Mencshely	9		4	2	1	0
Papa	19		5	3	3	0
Sümeg	16		8	3	3	
Tihany	5		5	4	2	
Veszprém	5		4	2	1	
Zirc	9 • ✳	folt	4	1	-1	
Fonyód	3		5	4	3	
Homokszt. györgy	6 ≡		9	2	2	0
Kaposvár	7		10	3	3	
Marcali	9		7	3	3	
Siófok	7		4	3	3	0
Somogyszob	9		7	3	3	
Tab	10		6	3	2	
Bábolna	20		5	3	2	
Esztergom	20		7	1	1	
Kisber	15		7	2	1	
Komárom	16		5	3	0	
Tatabánya	16		6	2	2	
Alcsútdoboz	12		6	2	2	
Dunaújváros	7		8	3	2	
Martonvásár	12		6	2	1	0
Mór	10		6	2	2	
Nagyhörcsökp.	10		6	2	2	
Szabadbattyán	12		6	3	2	
Tegzsemcse	9		6	2	1	0
Lengyel	–	–	–	–	–	
Nagykónyi	–	–	–	–	–	
Szekszárd	2		10	5	3	
Misinatető	3		6	1	0	0
Mohács	3		9	4	3	
Pécs	2 =		8	3	1	0
Siklós	–	–	–	–	–	
Szigetvár	5					
Bp. Lőrinc	10		6	3	2	0
Bp. Met. Int.	14		6	3	2	0
Bp. Szab. hegy	14 • ✳	lep.	4	0	0	0
Cegléd	3		8	3	3	
Dobogókő	15 • ✳	1	3	2	–	
Gödöllő	8		5	2	1	0
Királyrét	10		5	1	1	
Monor	6		6	3	2	
Nagykáta	4		8	3	3	
Örkény	4		7	3	2	
Szentendre	14		6	3	3	

	197 4.II.5. 07 h -ig az utolsó 24 óra adatai					
	csapadék (mm)	hó cm	max. hőmérséklet	min. hőmérséklet	rad. min.	napos órák
Vác	13		6	3	2	
Vámosmikola	14		7	2	2	0
Baja	2 =		8	4	3	0
Bácsalmás	1		9	4	2	
Izsák	5		9	4	4	
Kalocsa	5		8	3	2	
Kecskemét	3		8	3	1	0
Kiskunf. háza	2		9	4	3	
Kiskunhalas	1		8	3	0	
Kunszentmiklós	8		5	2	1	
Tiszakécske	2		10	3	2	
Balassagyarmat	8		6	3	3	
Romhány	10		6	4	3	
Salgótarján	1		7	4	3	
Eger	1 ≡		8	3	3	0
Galyatető	.	11	9	2	1	
Gyöngyös	1		6	4	3	0
Kékestető	3 ✳ ▽ * ≡	7	1	0	0	0
Kompolt	ny		6	4	4	0
Lőrinci	3		8	3	2	
Poroszló	1 ≡		5	3	0	
Jászapáti	2		7	3	2	
Jászberény	1		8	3	3	
Karcag	1 ≡		8	2	1	
Szolnok	1 =		11	3	3	0
Tiszaroff	. ≡		9	4	4	
Túrkeve	ny ≡		10	2	–	0
Kistelek	ny		8	4	2	
Makó	.		12	4	2	
Szeged	ny		11	2	0	0
Szentes	1		10	4	0	
Borsodnádasd	1		8	4	3	
Fugód	ny ≡		7	4	3	
Hidasnémeti	.		6	4	4	
Josvafő	3 ≡		5	3	2	0
Lillafüred	ny ≡		3	0	-1	
Miskolc	2 ≡		5	3	3	0
Putnok	ny , ≡		8	4	4	
Sárospatak	. ≡		5	3	0	0
Szendrőlád	1 ≡		5	3	2	
Tokaj	1		5	3	2	
Kisvarda	1	folt	5	2	1	0
Mátészalka	1	1	4	2	0	
Nyíregyháza	1		5	2	0	0
Nyírlugos	ny		7	2	1	
Pátyod	1	folt	6	1	-1	
Tiszabecs	ny	folt	5	2	1	
Vásárosnamény	ny	1	5	2	0	
Záhony	.	2	6	2	-2	
Berettyóújfalu	ny		9	3	1	
Debrecen	1 =		7	3	0	0
Hajdúdorog	3		5	2	1	
Hortobágy	.		6	0	0	
Körösszakál	ny ▽		12	3	2	
Polgár	2		4	2	1	
Békéscsaba	1 ≡		12	2	0	0
Mezőhegyes	ny		12	3	1	1
Orosháza	ny		11	2	-1	0
Szarvas	1		12	3	1	0
Szeghalom	1 ≡		11	2	0	

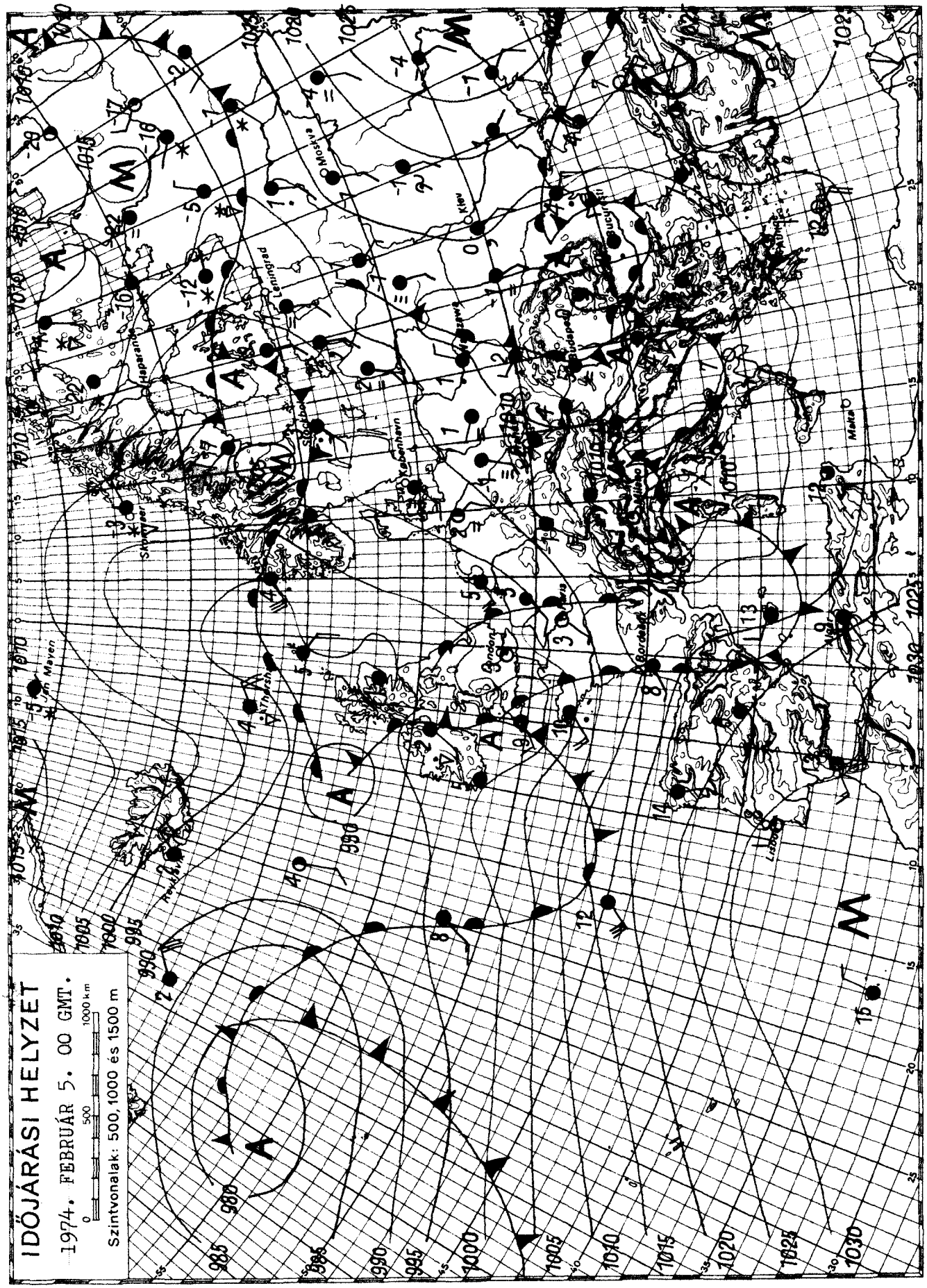

KIADJA: ORSZÁGOS METEOROLÓGIAI SZOLGÁLAT

Készíti: Központi Előrejelző Intézet Előrejelző Osztálya — T.: 150 - 410 — Megjelenik naponként —

Évi előfizetési díja: 720,—Ft — Megrendelhető: 1024 Budapest, II., Kitaibel Pál u. 1. Telefon: 353-500,

Kiadásért felel: az OMSZ elnöke — Szerkesztésért felel: a KEI igazgatója

OFFSET

IDŐJÁRÁSI NAPIJELENTÉS

ЕЖЕДНЕВНЫЙ МЕТЕОРОЛОГИЧЕСКИЙ БЮЛЛЕТЕНЬ · DAILY WEATHER REPORT
BULLETIN QUOTIDIEN DE TEMPS · TÄGLICHER WETTERBERICHT

87. évfolyam 37. szám + Budapest + 1974. február 6. szerda

Az időjárási helyzet és a várható időjárás:

Szárazföldünk időjárását egyetlen hatalmas kiterjedésü mérsékelt égövi ciklon határozza meg. Középpontja az Északi-tenger fölött található, igy a Brit-szigeteken és Európa nyugati felében változékony, szeles, csapadékos az időjárás. Hózáporok, havas esők vannak Dél-Angliában, esők a Pireneusoktól az Alpok térségéig, havazások a Benelux-államokban és a Skandináv-félszigeten. Ugyancsak kiterjedt havazásokat jelentenek a Szovjetunió európai területének középső és északi részéről is. A Kárpát-medence a viszonylag még száraz zónához tartozik, de a következő 36 órában már a nyugat felől nagy sebességgel közeledő nedves óceáni levegő határozza meg időjárását.

Hazánkban kedden általában borult volt az ég, csupán a déli és a délnyugati területekről jelentettek 1, 4 órás napsütést. Több helyről jelentettek kisebb csapadékot, de mennyisége sehol sem haladta meg az 5 mm-t. A hőmérséklet napközben 4, 9 fokig emelkedett. Az éjszaka ismét enyhe volt, ma hajnalra általában 0, +3 fokig hült le a levegő. A hajnali órákban változóan felhős volt az ég, keletről kisebb esőt is jelentettek. A délelőtti órákban nyugat felől fokozatosan befelhősödött, és a déli, délnyugati szél is megélénkült, helyenként megerősödött. 11 órára a hőmérséklet 4, 8 fokig emelkedett.

Ma 12 órakor Budapesten a hőmérséklet 7 fok, a tengerszintre átszámított légnyomás 742 mm, erősen süllyed.

Várható időjárás csütörtök estig:

Felhőátvonulások, sokfelé futó esővel.
Az élénk, helyenként erős déli, délnyugati szél megerősödik, többfelé viharossá fokozódik és fokozatosan nyugatira, északnyugatira fordul.
Várható legalacsonyabb éjszakai hőmérséklet: 0, +5,
legmagasabb nappali hőmérséklet csütörtökön: 4, 8 fok között.

Rábai Attila s.k.

A hőmérséklet napi középértéke és eltérése a 100 évi átlagtól /Budapesten/:

1974. II. 5.:	4,1 C°	+4,0 C°

1871 óta ezen a napon Budapesten előfordult

legmagasabb hőmérséklet: 12,4 C° /1926/,
legalacsonyabb hőmérséklet: -16,8 C° /1956/.

74.0175.

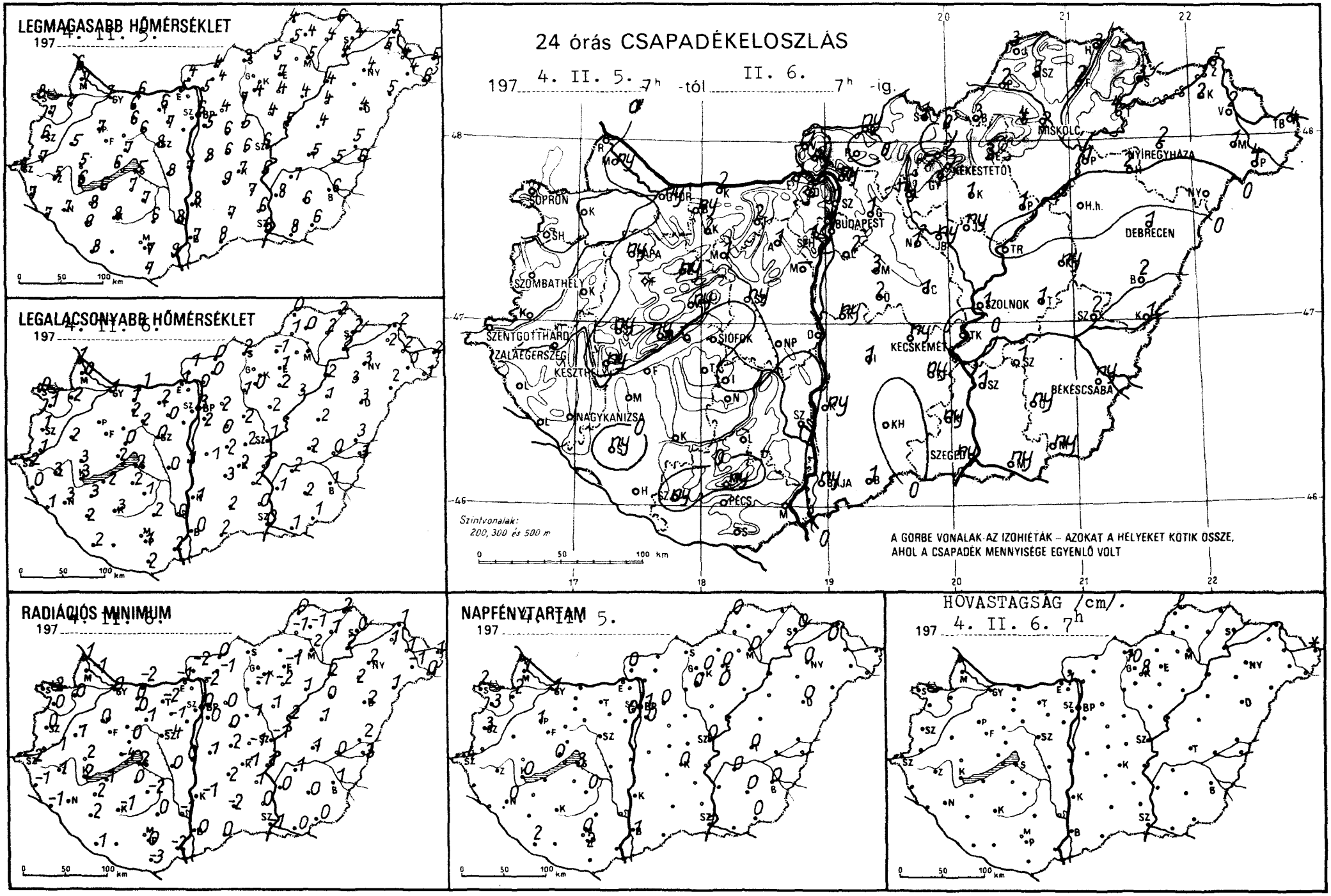
LEGMAGASABB HŐMÉRSÉKLET
197 4. II. 5.
LEGALACSONYABB HŐMÉRSÉKLET
197 4. II. 6.
24 órás CSAPADÉKELOSZLÁS
197 4. II. 5. 7h -tól II. 6. 7h -ig.
SOPRON
SZOMBATHELY
SZENTGOTTHÁRD
ZALAEGERSZEG
KESZTHELY
NAGYKANIZSA
SIÓFOK
BUDAPEST
PÉCS
MISKOLC
NYÍREGYHÁZA
KÉKESTETŐ
DEBRECEN
SZOLNOK
KECSKEMÉT
BÉKÉSCSABA
SZEGED
Szintvonalak:
200, 300 és 500 m
A GÖRBE VONALAK AZ IZOHIÉTÁK – AZOKAT A HELYEKET KÖTIK ÖSSZE,
AHOL A CSAPADÉK MENNYISÉGE EGYENLŐ VOLT
RADIÁCIÓS MINIMUM
197 4. II. 6.
NAPFÉNYTARTAM
197 4. II. 5.
HÓVASTAGSÁG /cm/.
197 4. II. 6. 7h

	1974. II. 6. 07 h -ig az utolsó 24 óra adatai					
	csapadék (mm)	hó cm	max. hőmérséklet	min. hőmérséklet	rad. min.	napos órák
Győr	ny		7	1	0	1
Kapuvár	.		7	2	0	2
Mosonmagyaróvár	ny		7	0	-1	1
Rajka	.		6	1	1	
Sopron	. =		8	0	-2	2
Sopronhorpács	.		7	1	0	3
Káld	.		5	2	1	
Körmend	.		7	1	-1	
Szentgotthárd	. ≡		8	-2	-2	4
Szombathely	. ≡		6	1	0	3
Lenti	.		7	0	-1	
Letenye	.		7	1	-1	
Nagykanizsa	.		7	3	1	0
Zalaegerszeg	.		5	3	1	
Farkasgyepű	-	-	-	-	-	
Keszthely	ny =		6	3	2	0
Mencshely	ny		6	2	1	0
Pápa	ny		7	1	0	1
Sümeg	ny		5	3	2	
Tihany	. ⌴		6	2	-4	
Veszprém	ny ⌴		7	0	0	
Zirc	ny ✳		4	1	-3	
Fonyód	.		6	2	1	
Homokszt. györgy	.		8	2	1	2
Kaposvár	.		8	3	-1	
Marcali	.		8	3	2	
Siófok	.		5	2	2	3
Somogyszob	ny ,		9	2	2	
Tab	.		7	2	0	
Bábolna	ny		6	1	0	
Esztergom	1		5	1	-1	
Kisbér	2		6	2	0	
Komárom	2		6	1	-2	
Tatabánya	2 ⌴		6	2	-2	
Alcsútdoboz	1		7	0	-1	
Dunaújváros	ny		7	1	0	
Martonvásár	-		-	-	-	
Mór	1		6	2	1	
Nagyhörcsökp.	1		8	0	0	
Szabadbattyán	ny ⌴		8	0	-4	
Iregszemcse	ny ,		7	1	-2	0
Lengyel	.		6	2	0	
Nagykónyi	-	-	-	-	-	
Szekszárd	.		8	0	-1	
Misinatető	ny		4	2	-1	0
Mohács	.		9	2	-2	
Pécs	. ≡		7	1	0	2
Siklós	. ⌴		7	2	-3	
Szigetvár	ny					
Bp. Lőrinc	2		5	2	0	0
Bp. Met. Int.	1		6	3	0	1
Bp. Szab. hegy	1 ✳		2	0	-1	0
Cegléd	1		6	2	-1	
Dobogókő	2 ✳	1	0	-1	-3	
Gödöllő	1		4	2	0	0
Királyrét	ny ≡		3	-2	-2	
Monor	3		6	0	0	
Nagykáta	1		5	2	1	
Örkény	2		6	2	2	
Szentendre	1		5	1	0	

	1974. II. 6. 07 h -ig az utolsó 24 óra adatai					
	csapadék (mm)	hó cm	max. hőmérséklet	min. hőmérséklet	rad. min.	napos órák
Vác	ny		5	0	-2	
Vámosmikola	1		4	1	-2	0
Baja	ny		7	0	0	1
Bácsalmás	1		8	2	0	
Izsák	1		9	3	2	
Kalocsa	ny ,		8	1	-1	
Kecskemét	ny		7	2	-1	0
Kiskunf. háza	ny		7	2	1	
Kiskunhalas	.		7	2	-2	
Kunszentmiklós	ny		8	1	1	
Tiszakécske	.		6	1	1	
Balassagyarmat	ny ✳		4	0	0	
Romhány	. ≡		4	0	-1	
Salgótarján	1		3	2	-	
Eger	3		7	1	-1	0
Galyatető	.	10	-	-1	-1	
Gyöngyös	1		4	0	-1	0
Kékestető	3 ✳ ▽ ¥	8	0	-2	-2	0
Kompolt	1		4	2	-2	0
Lőrinci	ny ,		7	1	-	
Poroszló	1		4	3	1	
Jászapáti	ny		4	2	1	
Jászberény	ny ,		5	3	-1	
Karcag	ny ≡		4	2	1	
Szolnok	1 =		6	1	-1	0
Tiszaroff	.		5	3	2	
Túrkeve	1		5	2	1	0
Kistelek	ny		6	0	0	
Makó	ny ,		8	1	0	
Szeged	ny =		8	0	-1	1
Szentes	1		8	1	0	
Borsodnádasd	3 ▽		5	-1	-	
Füged	2		4	2	1	
Hidasnémeti	3		6	2	2	
Jósvafő	3 • ▽	lep.	4	0	0	0
Lillafüred	4		4	1	-1	
Miskolc	2 ,•		5	0	-2	0
Putnok	2		5	1	-1	
Sárospatak	3		4	2	0	0
Szendrőlád	3 ≡		4	0	-1	
Tokaj	4 =		4	2	2	
Kisvárda	2		5	2	1	0
Mátészalka	1		4	0	-1	
Nyíregyháza	2		4	3	2	0
Nyírlugos	.		5	2	1	
Pátyod	4		6	1	0	
Tiszabecs	4	folt	5	2	1	
Vásárosnamény	2		4	2	1	
Záhony	5		5	2	1	
Berettyóújfalu	2		5	3	2	
Debrecen	1		4	3	2	0
Hajdúdorog	2		-	3	2	
Hortobágy	.		4	1	0	
Körösszakál	1		6	3	3	
Polgár	1		4	2	2	
Békéscsaba	ny		6	1	1	0
Mezőhegyes	ny		6	1	0	0
Orosháza	ny		6	2	0	0
Szarvas	1		7	2	1	0
Szeghalom	2		5	0	0	

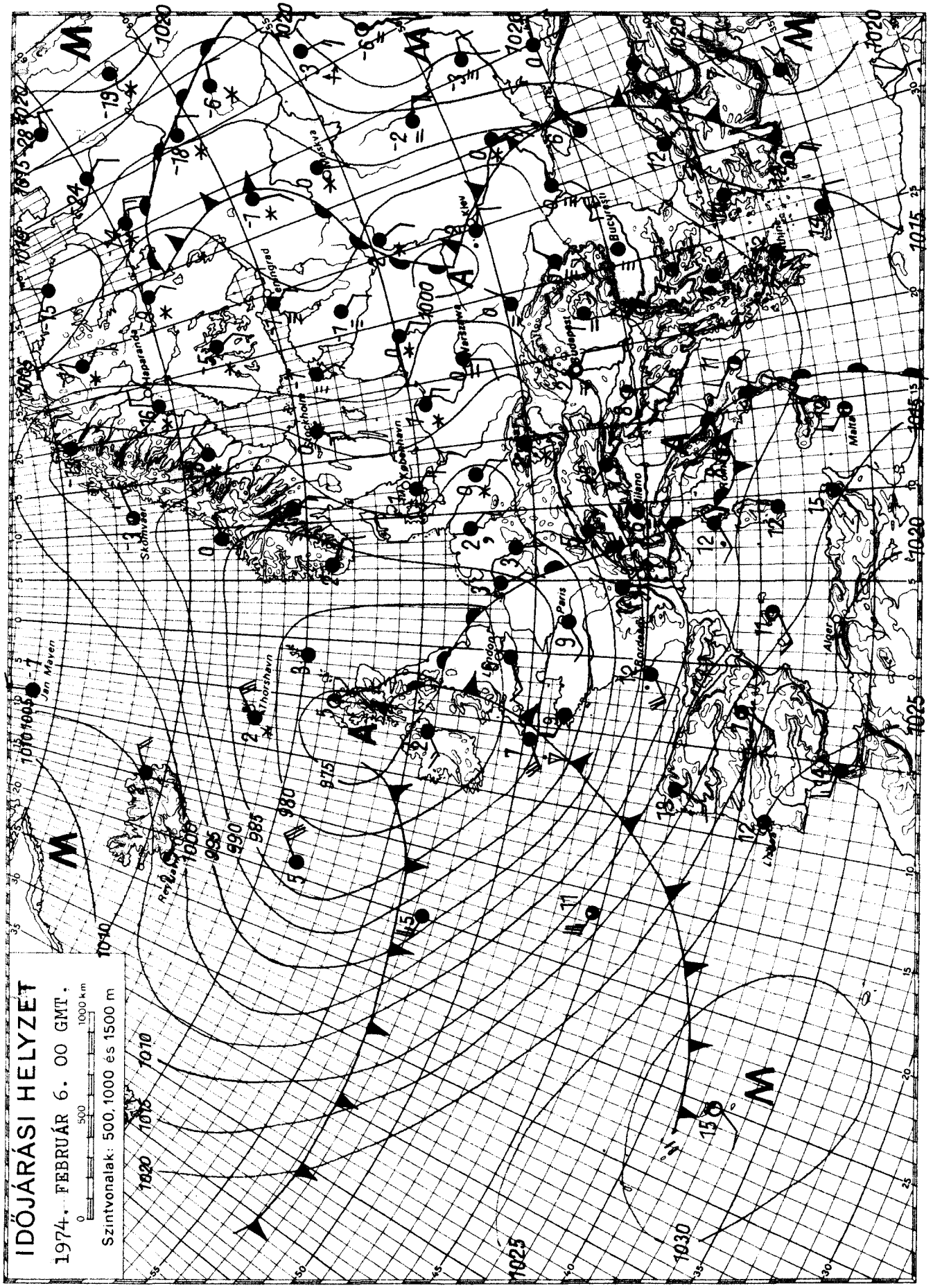

KIADJA: ORSZÁGOS METEOROLÓGIAI SZOLGÁLAT

Készíti: Központi Előrejelző Intézet Előrejelző Osztálya — T.: 150 - 410 — Megjelenik naponként —

Évi előfizetési díja: 720,—Ft — Megrendelhető: 1024 Budapest, II., Kitaibel Pál u. 1. Telefon: 353-500,

Kiadásért felel: az OMSZ elnöke — Szerkesztésért felel: a KEI igazgatója

IDŐJÁRÁSI NAPIJELENTÉS

ЕЖЕДНЕВНЫЙ МЕТЕОРОЛОГИЧЕСКИЙ БЮЛЛЕТЕНЬ • DAILY WEATHER REPORT
BULLETIN QUOTIDIEN DE TEMPS • TÄGLICHER WETTERBERICHT

87. évfolyam 38. szám + Budapest + 1974. február 7.csütörtök

Az időjárási helyzet és a várható időjárás:

Hosszan tartó változatlanság után az elmúlt napokban megkezdődött Európa időjárásának átalakulása. Jelenleg az egész földrész egy hatalmas mérsékelt égövi ciklon hatása alatt áll. Ennek a földrésznyi kiterjedésü légörvénynek a keleti oldalán rendkivül enyhe, nedves léghullámok áramlanak Dél-Európából Kelet-Európán keresztül a kontinens északi része fölé. Hatásukra a Szovjetunió északi térségében kiterjedt havazás van és Európa keleti felében szokatlanul enyhe az idő. A ciklon nyugati oldalán viszont a sarkvidékről származó hideg levegő hömpölyög több hullámban Nyugat-Európán keresztül a földrész középső és déli területei fölé. Utjában igen erős szelek, megismétlődő esők, az északi részeken havazások kisérik. A Kárpát-medence időjárását a következő 36 órában az utóbbi, hideg léghullámok határozzák meg.

Hazánkban szerdán enyhe, szeles, a kora délutáni óráktól esős volt az idő. A hőmérséklet napközben 5, 11 fokig emelkedett. A csütörtökön reggel 6 óráig lehullott csapadék mennyisége az ország déli részén 0, 10, az ország északi felén 10, 20, a Mátra és Bükk hegységben 30, 40 mm között volt. A legtöbb csapadékot -49 mm-t- Nagybátonyból jelentették. Az éjszaka második felében fokozatosan elállt az eső az ország nagy részén, a reggeli órákban már csak a keleti határmenti részeken esett. A legalacsonyabb hajnali hőmérséklet általában +2, +7, délnyugaton 0, +2 fok között volt. Csütörtökön délelőtt változóan felhős, szeles idő volt, a hőmérséklet 11 órakor +2, +6 fok között váltakozott.

Ma 12 órakor Budapesten a hőmérséklet 6 fok, a tengerszintre átszámitott légnyomás 739 mm, erősen emelkedik.

Várható időjárás péntek estig:

Átvonuló felhőzet, elszórtan havazással, nózáporral.
Élénk, majd megerősödő, időnként viharossá fokozódó északnyugati, nyugati szél.
További lehülés.
Várható legalacsonyabb éjszakai hőmérséklet: 0, -5 fok között, néhány szélvédett helyen kevéssel -5 fok alatt, legmagasabb nappali hőmérséklet pénteken: -1, +4 fok között.

Aigner Szilárd s.k.

TÁVOLABBI KILÁTÁSOK KEDD REGGELIG:

Felhőátvonulások, futó havas eső, nózápor.
Időnként erős északnyugati szél.
A legalacsonyabb hajnali hőmérséklet 0, -5 fok között.
A legmagasabb nappali hőmérséklet +1, +6 fok között.
Jelentős mennyiségü csapadék /legalább 5 mm/ az ország területének 40 százalékán várható.

TÁVELŐREJELZŐ OSZTÁLY

A hőmérséklet napi középértéke és eltérése a 100 évi átlagtól /Budapesten/:

1974. II. 6. 6,3 C° +6.5 C°

1871 óta ezen a napon Budapesten előfordult
legmagasabb hőmérséklet: 12,5 C° /1933/,
legalacsonyabb hőmérséklet: -16,5 C° /1954/.

74.0176.

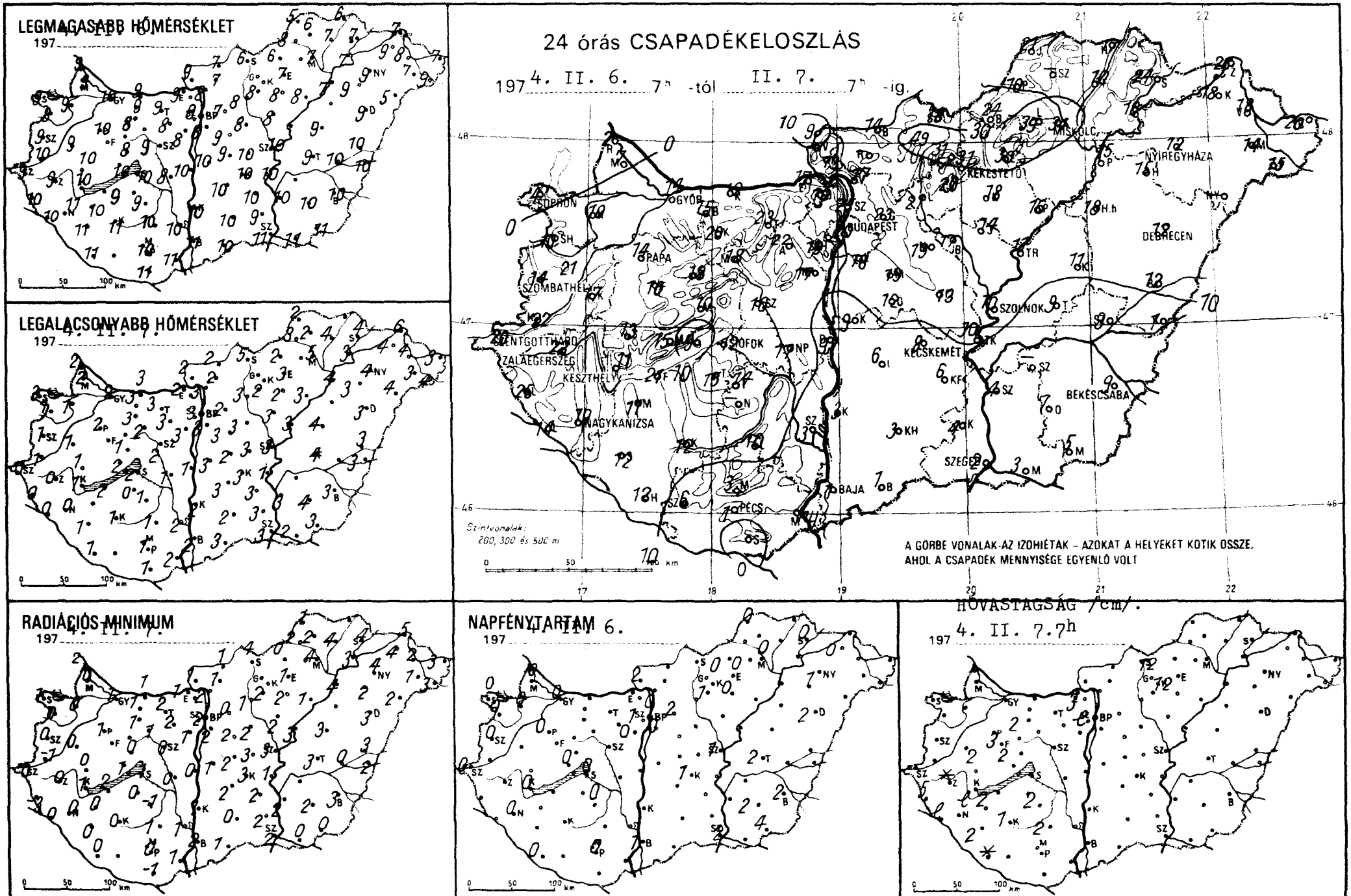
LEGMAGASABB HŐMÉRSÉKLET
197
LEGALACSONYABB HŐMÉRSÉKLET
197
24 órás CSAPADÉKELOSZLÁS
197 4. II. 6. 7h -tól II. 7. 7h -ig.
Szintvonalak: 200, 300 és 500 m
A GÖRBE VONALAK AZ IZOHIÉTÁK – AZOKAT A HELYEKET KÖTIK ÖSSZE, AHOL A CSAPADÉK MENNYISÉGE EGYENLŐ VOLT
RADIÁCIÓS MINIMUM
197
NAPFÉNYTARTAM 6.
197
HÓVASTAGSÁG /cm/.
197 4. II. 7.7h
0 50 100 km

	194.II.7. 07h -ig az utolsó 24 óra adatai					
	csapadék (mm)	hó cm	max. hőmérséklet	min hőmérséklet	rad. min.	napos órák
Győr	14		10	2	1	0
Kapuvár	10		9	1	0	0
Mosonmagyaróvár	7		9	2	0	0
Rajka	2		9	2	2	
Sopron	4		9	3	1	0
Sopronhorpács	10		8	1	0	0
Káld	17		9	1	0	
Körmend	22		10	1	-1	
Szentgotthárd	20 *		9	0	0	0
Szombathely	14		9	1	0	0
Lenti	25 **	5	10	0	-3	
Letenye	14 *	lep.	10	0	0	
Nagykanizsa	19 *.	lep.	11	0	0	0
Zalaegerszeg	22 *▽	folt	9	0	0	
Farkasgyepű	16 *	3	8	0	0	
Keszthely	11		10	1	1	0
Mencshely	15 *	2	8	0	0	0
Pápa	14		10	2	1	0
Sümeg	13 *	lep.	10	1	0	
Tihany	9 ▽		10	2	1	
Veszprém	10		8	1	0	
Zirc	19 *	2	7	0	-1	
Fonyód	21 ▽		10	2	2	
Homokszt. györgy	12 *.	folt	11	1	0	0
Kaposvár	12 *.	1	11	1	0	
Marcali	11 *,	2	10	-	0	
Siófok	12 ▽		10	2	1	0
Somogyszob	12 *	2	11	1	0	
Tab	15 *		9	0	0	
Bábolna	15		9	3	1	
Esztergom	17		9	2	1	
Kisbér	20 ▽		8	3	1	
Komárom	12		9	3	1	
Tatabánya	23		9	3	2	
Alcsútdoboz	22		8	3	2	
Dunaújváros	9		10	1	0	
Martonvásar	17 ▽		8	3	1	0
Mór	18		8	2	1	
Nagyhörcsökp.	17		8	1	0	
Szabadbattyán	16		9	2	0	
Iregszemcse	14 *	-	9	1	-1	0
Lengyel	10 *	2	10	1	1	
Nagykónyi	-	2	-	-	-	
Szekszárd	3		10	2	1	
Misinatető	3	-	-	-	-	-
Mohács	ny		11	2	1	
Pécs	1 ▽		10	1	0	0
Siklós	,		11	1	-1	
Szigetvár	6					
Bp. Lőrinc	18		8	3	2	0
Bp. Met. Int.	20		8	3	2	0
Bp. Szab. hegy	19 *.	lep.	5	0	0	1
Cegléd	13		10	3	3	
Dobogókő	10 *	3	4	-2	-3	
Gödöllő	23		7	2	0	2.
Királyrét	13		7	1	1	
Monor	19		9	3	2	
Nagykáta	19		8	3	2	
Örkény	12		9	2	2	
Szentendre	25		8	4	3	

	194.II.7. 07h -ig az utolsó 24 óra adatai					
	csapadék (mm)	hó cm	max hőmérséklet	min. hőmérséklet	rad. min.	napos órák
Vác	17		8	3	2	
Vámosmikola	9		9	2	1	2
Baja	1		11	2	2	1
Bácsalmás	1		10	3	1	
Izsák	6		10	3	2	
Kalocsa	3		10	2	1	
Kecskemét	8		10	3	3	1
Kiskunf. háza	6		10	3	2	
Kiskunhalas	3		10	2	0	
Kunszentmiklós	9		10	3	1	
Tiszakécske	10		10	1	1	
Balassagyarmat	14		7	2	1	
Romhany	19		7	2	1	
Salgótarján	18 ▽		6	5	4	
Eger	30		7	3	1	0
Galyatető	31 *	12	2	-4	-5	
Gyöngyös	20		8	2	2	1
Kékestető	31 **	12	1	-3	-5	0
Kompolt	18		8	2	2	0
Lőrinci	21		8	3	1	
Poroszlo	16		8	3	1	
Jászapáti	14 ▽		8	3	2	
Jászbereny	17		9	4	3	
Karcag	11		9	4	3	
Szolnok	10		10	3	3	1
Tiszaroff	11		9	3	3	
Túrkeve	9		9	4	3	2
Kistelek	4		9	3	2	
Makó	3		11	2	0	
Szeged	2		11	3	2	2
Szentes	4		10	3	2	
Borsodnádasd	24 ▽		6	2	0	
Füged	10		7	4	4	
Hidasnemeti	17		6	7	5	
Jósvafő	21 ▽		5	2	1	0
Lillafured	39		6	1	0	
Miskolc	34 ▽		7	5	4	0
Putnok	10		8	3	2	
Sárospatak	24		7	4	4	0
Szendrölád	-		6	2	2	
Tokaj	16 =		7	3	3	
Kisvárda	18 ▽		9	4	4	0
Mátészalka	14		7	3	1	
Nyiregyháza	12		9	4	4	1
Nyirlugos	-		5	4	2	
Pátyod	15 ▽		9	4	3	
Tiszabecs	20		7	3	3	
Vásárosnamény	18 ▽		8	4	2	
Záhony	26		7	6	5	
Berettyóújfalu	12		10	3	3	
Debrecen	12 ▽*		9	3	3	2
Hajdúdorog	15		9	3	2	
Hortobágy	18		-	-	-	
Körösszakál	1		10	3	2	
Polgár	15		7	4	4	
Békéscsaba	9		10	3	3	2
Mezőhegyes	5		11	3	0	4
Orosháza	7		10	4	2	2
Szarvas	-	-	-	-	-	-
Szeghalom	9		10	-	0	

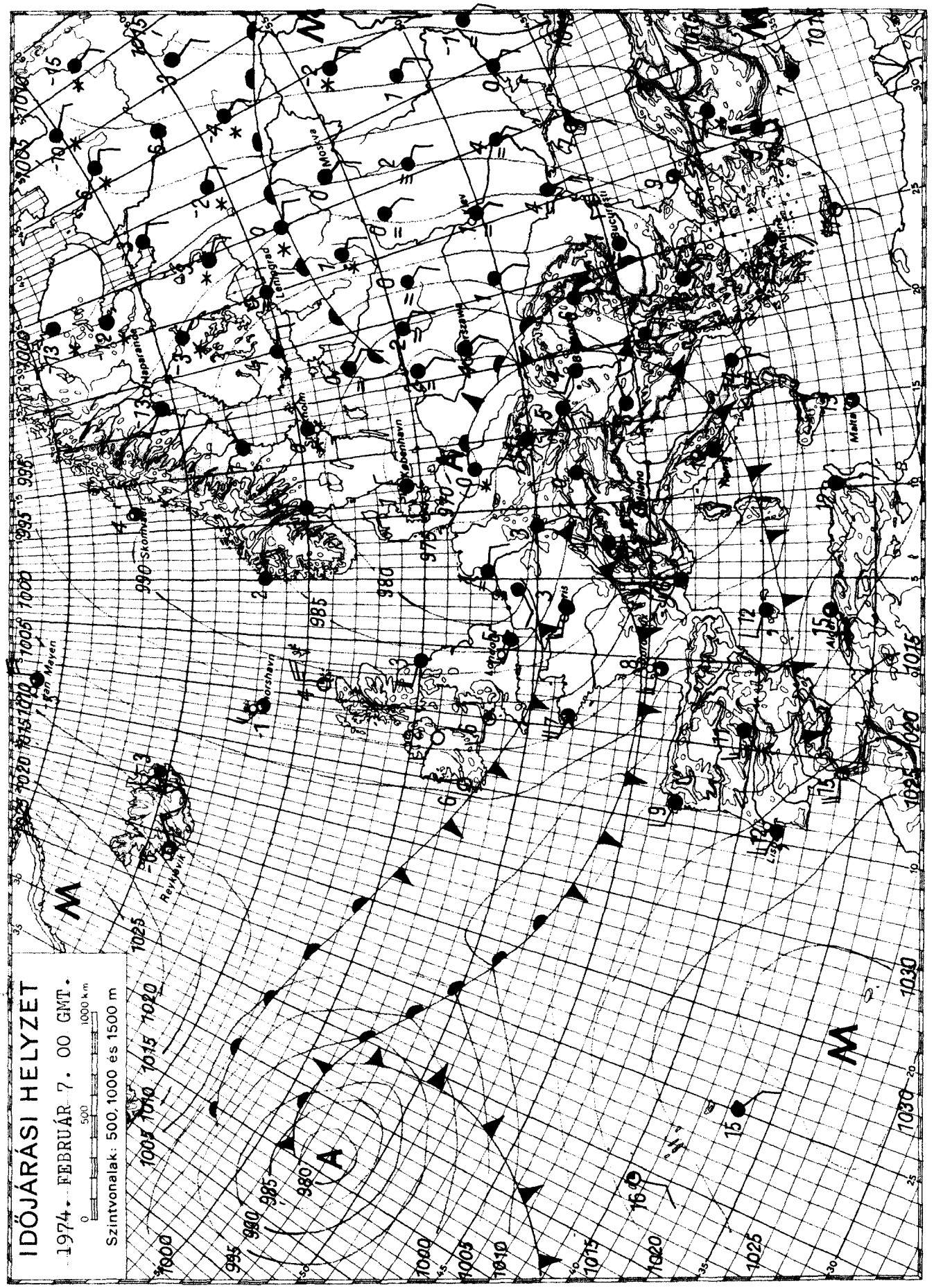
IDŐJÁRÁSI HELYZET
1974. FEBRUÁR 7. 00 GMT.
Szintvonalak: 500, 1000 és 1500 m
0
500
1000 km
Reykjavik
Thorshavn
Jan Mayen
Keflavik
Kobenhavn
Malin Head
Lerwick
Stornoway
Aberdeen
Skomer Is.
Valentia
Shannon
Belmullet
Malin
Valentia
Aurland
Lista
Utsira
Stavanger
Oksoy
Hernosand
Haparanda
Sodankyla
Kemi
Oulu
Kajaani
Joensuu
Kuopio
Jyvaskyla
Tampere
Turku
Helsinki
Tallinn
Riga
Visby
Karlskrona
Goteborg
Vaxjo
Stockholm
Arkona
Bornholm
Gedser
Hamburg
Berlin
Potsdam
Bremen
Emden
Essen
Hannover
Leipzig
Dresden
Frankfurt
Munchen
Stuttgart
Karlsruhe
Nurnberg
Regensburg
Passau
Zugspitze
Feldberg
Konstanz
Basel
Zurich
Genf
Lugano
Milano
Genova
Pisa
Firenze
Roma
Ancona
Perugia
Napoli
Bari
Brindisi
Palermo
Trapani
Cagliari
Malta
Tunis
Algier
Nizza
Marseille
Toulouse
Biarritz
Bordeaux
Nantes
Brest
Cherbourg
Le Havre
Paris
Dunkerque
Ostende
Amsterdam
De Bilt
Vlissingen
Eindhoven
Maastricht
Uccle
Luxembourg
Metz
Strasbourg
Lyon
Clermont
Limoges
Rochefort
Pau
Perpignan
Montpellier
Nimes
Aix
Ajaccio
Bastia
Alghero
Cuneo
Torino
Milano
Trieste
Venezia
Udine
Bologna
Rimini
Ancona
Pescara
Foggia
Bari
Brindisi
Lecce
Crotone
Catania
Trapani
Palermo

IDŐJÁRÁSI NAPIJELENTÉS

ЕЖЕДНЕВНЫЙ МЕТЕОРОЛОГИЧЕСКИЙ БЮЛЛЕТЕНЬ • DAILY WEATHER REPORT
BULLETIN QUOTIDIEN DE TEMPS • TÄGLICHER WETTERBERICHT

87. évfolyam 39. szám + Budapest + 1974. február 8. péntek

Az időjárási helyzet és a várható időjárás:

A Szovjetunió európai területén kiterjedt esőzéseket, Finnország térségében havazásokat okoz a dél felől, a Földközi-tenger keleti medencéjének irányából nagy sebességgel áramló enyhe levegő. A Skandináv-félszigeten és Közép-Európán át ezzel szemben egymást követik az északról, a sarkvidékről érkező hideg levegő hullámai. Hatásukra szeles az idő, futó havas esők, hózáporok alakulnak ki és a hőmérséklet fokozatosan csökken. Ezzel egyidőben a Brit-szigeteken és Franciaország nyugati partjain újabb enyhülést és esőket okoz a délnyugatról, az Atlanti-óceán szubtrópusi térségéből áramló meleg levegő. A Kárpát-medence időjárását a következő 36 órában még az északnyugat, észak felől érkező, sarkvidéki eredetü levegő alakitja.

Hazánkban csütörtökön felhőátvonulások voltak, többfelé fordult elő futó havazás vagy zápores, sőt Kunszentmiklós és Örkény térségéből zivatart is jelentettek. A lehullott csapadék mennyisége azonban sehol sem érte el az 5 mm-t. A hőmérséklet napközben +5, +9 fokig emelkedett. Péntekre virradó éjszaka +3, -2 fokig hült le a levegő. Ma délelőtt továbbra is felhőátvonulások voltak, Bajáról futó havas esőt, Budáról hózáport jelentettek. 11 órakor +4, +6 fok között váltakozott a hőmérséklet az országban.

Ma 12 órakor Budapesten a hőmérséklet 4 fok, a tengerszintre átszámitott légnyomás 754 mm, erősen emelkedik.

Várható időjárás szombat estig:

Felhőátvonulások, szórványos futó havas esőkkel, hózáporokkal. Többfelé élénk, néhány helyen erős, csak lassan mérséklődő nyugati, északnyugati szél.

Várható legalacsonyabb éjszakai hőmérséklet: +1, -4 fok között, legmagasabb nappali hőmérséklet szombaton: +5 fok körül.

Vissy Károly s.k.

A hőmérséklet napi középértéke és eltérése a 100 évi átlagtól /Budapesten/:

1974. II. 7.:	4,9 C°	+5,2 C°

1871 óta ezen a napon Budapesten előfordult

legmagasabb hőmérséklet: 12,6 C° /1951/,
legalacsonyabb hőmérséklet: -15,2 C° /1911/.

74.0177.

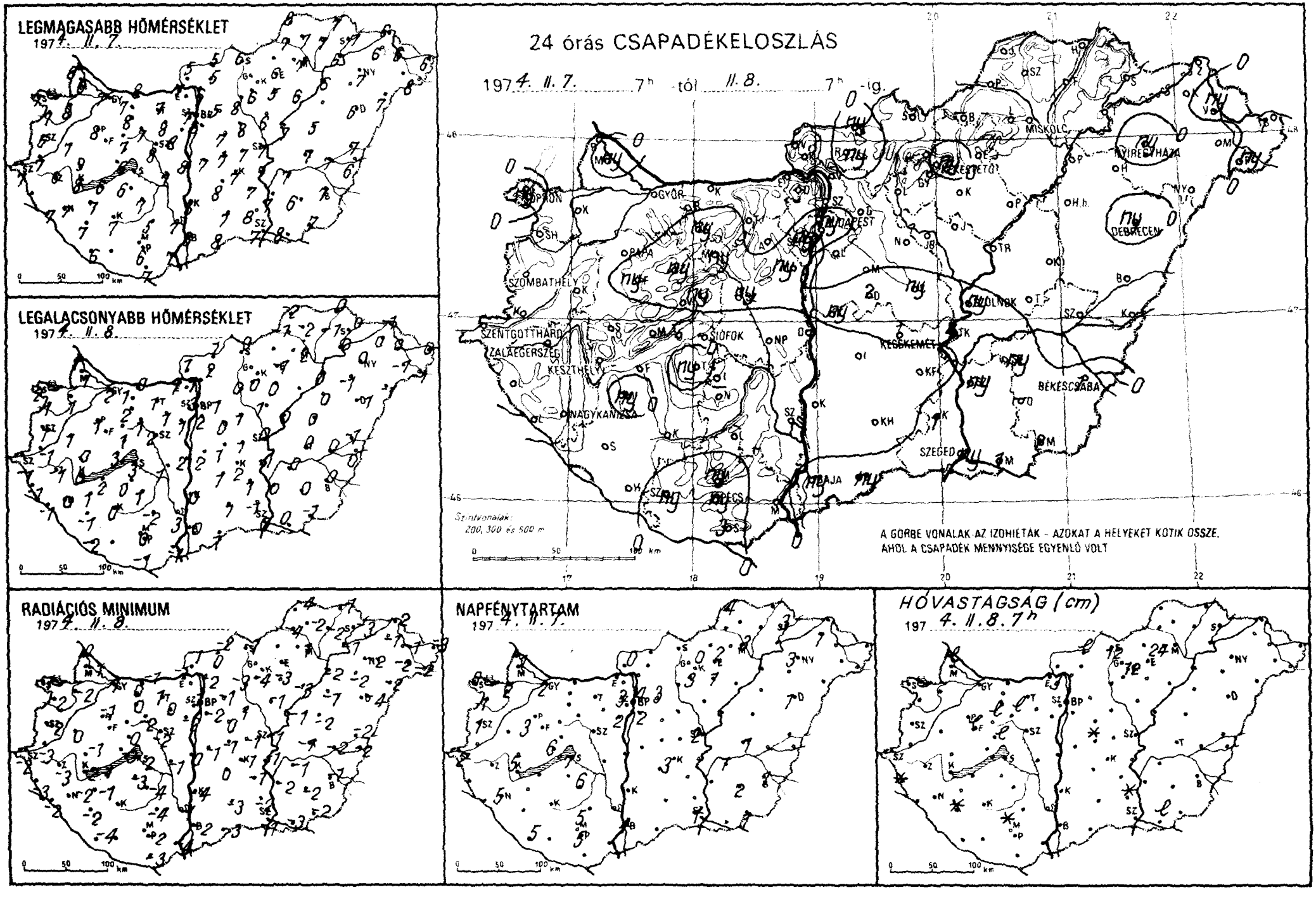
LEGMAGASABB HŐMÉRSÉKLET
1974. II. 7.
LEGALACSONYABB HŐMÉRSÉKLET
1974. II. 8.
24 órás CSAPADÉKELOSZLÁS
1974. II. 7. 7h -tól II. 8. 7h -ig.
Szintvonalak: 200, 300 és 500 m
A GÖRBE VONALAK AZ IZOHIÉTÁK – AZOKAT A HELYEKET KÖTIK ÖSSZE, AHOL A CSAPADÉK MENNYISÉGE EGYENLŐ VOLT
RADIÁCIÓS MINIMUM
1974. II. 8.
NAPFÉNYTARTAM
1974. II. 7.
HÓVASTAGSÁG (cm)
1974. II. 8. 7h
SZOMBATHELY
SZENTGOTTHÁRD
ZALAEGERSZEG
KESZTHELY
NAGYKANIZSA
SIÓFOK
GYŐR
MOSONMAGYARÓVÁR
BUDAPEST
PÁPA
MISKOLC
NYÍREGYHÁZA
DEBRECEN
SZOLNOK
KECSKEMÉT
BÉKÉSCSABA
SZEGED
PÉCS
BAJA
0 50 100 km

	1974.II.8. 07 h -ig az utolsó 24 óra adatai					
	csapadék (mm)	hó cm	max. hőmérséklet	min. hőmérséklet	rad. min.	napos órák
Győr	.		7	2	1	2
Kapuvár	.		8	1	-2	2
Mosonmagyaróvár	1 *	lep.	6	1	-1	1
Rajka	.		8	1	0	
Sopron	ny		7	2	-1	0
Sopronhorpács	.		7	1	-2	1
Káld	.		7	1	0	
Körmend	.		7	-1	-3	
Szentgotthárd	.		7	-1	-2	2
Szombathely	.		6	1	-2	1
Lenti	. V	folt	-	-1	-3	
Letenye	.		7	-1	-2	
Nagykanizsa	.		7	0	-2	5
Zalaegerszeg	.		6	-1	-3	
Farkasgyepű	ny	lep.	6	0	-1	
Keszthely	.		8	0	-2	5
Mencshely	.		6	0	-1	6
Pápa	.		8	1	-1	3
Sümeg	.		9	0	-1	
Tihany	.		6	3	-3	
Veszprém	ny *	lep.	7	1	0	
Zirc	ny *	lep.	5	0	-2	
Fonyód	.		6	2	1	
Homokszt. györgy	. ⌴		6	-2	-4	5
Kaposvár	. ⌴		7	0	-4	
Marcali	ny		7	1	-1	
Siófok	.		7	3	2	7
Somogyszob	.	folt	7	-1	-2	
Tab	ny		6	0	-3	
Bábolna	.		7	1	0	
Esztergom	.		7	1	-1	
Kisbér	ny		8	2	0	
Komárom	.		8	0	-1	
Tatabánya	.		7	1	1	
Alcsútdoboz	.		8	1	0	
Dunaújváros	.		8	2	0	
Martonvásár	ny		8	1	-2	2
Mór	ny *	lep.	7	1	-2	
Nagyhörcsökp.	.		7	1	-1	
Szabadbattyán	ny		8	2	-2	
Iregszemcse	.		7	1	-4	6
Lengyel	. V		5	-2	-4	
Nagykónyi	-		-	-	-	
Szekszárd	.		7	3	-1	
Misinatető	ny *	folt	3	-1	-2	5
Mohács	. ≡		7	-1	-4	
Pécs	ny		6	0	-2	5
Siklós	3 ⌴		7	-1	-3	
Szigetvár	ny					
Bp. Lőrinc	.		6	2	-2	2
Bp. Met. Int.	ny		7	3	1	4
Bp. Szab. hegy	ny *		3	1	-2	3
Cegléd	ny *		7	1	-1	
Dobogókő	. ≢	3	0	-3	-5	
Gödöllő	.		5	1	-1	3
Királyrét	.		5	0	-1	
Monor	.		7	0	0	
Nagykáta	.		8	1	1	
Őrkény	2 ⌐	folt	7	1	-1	
Szentendre	.		7	3	2	

	1974.II.8. 07 h -ig az utolsó 24 óra adatai					
	csapadék (mm)	hó cm	max. hőmérséklet	min. hőmérséklet	rad. min.	napos órák
Vác	.		6	1	-2	
Vámosmikola	.		5	1	-1	0
Baja	ny		8	0	-2	4
Bácsalmás	ny		8	1	-3	
Izsák	.		8	1	0	
Kalocsa	.		8	0	-4	
Kecskemét	1 ▽		7	2	-1	3
Kiskunf. háza	. ⌴		7	1	-1	
Kiskunhalas	.		7	1	-3	
Kunszentmiklós	ny ⌐		7	2	-1	
Tiszakécske	4 * V		7	-1	-1	
Balassagyarmat	ny *	lep.	5	1	-2	
Romhany	ny		5	2	0	
Salgótarján	.		6	0	-1	
Eger	.		6	-1	-	2
Galyatető	.	12	-1	-7	-9	
Gyöngyös	.		6	0	-4	3
Kékestető	ny ≢ ▽	12	-3	-5	-6	0
Kompolt	.		5	0	-3	1
Lőrinci	. ⌴		8	0	-3	
Pétoszló	.		6	1	-3	
Jászapati	.		6	1	-1	
Jászberény	.		7	2	-1	
Karcag	.		5	0	-2	
Szolnok	ny ▽		7	0	-1	2
Tiszaroff	.		7	0	-1	
Túrkeve	.		7	0	-1	1
Kistelek	1 *	folt	8	-1	-2	
Makó	1 *	lep.	8	0	-3	
Szeged	ny ▽		7	0	-1	1
Szentes	ny ▽		7	0	-2	
Borsodnádasd	-	-	-	-	-	
Füged	. ⌴		7	-1	-2	
Hidasnémeti	.		7	0	-1	
Jósvafő	.		6	-2	-4	4
Lillafüred	.		5	-1	-3	
Miskolc	.		7	2	1	3
Putnok	.		7	-1	-4	
Sarospatak	.		7	0	-3	3
Szendrőlád	.		7	-2	-2	
Tokaj	.		6	0	-1	
Kisvárda	.		6	0	-1	1
Mátészalka	.		-	-1	-2	
Nyíregyháza	ny		7	0	-2	3
Nyírlugos	. ⌴		7	-1	-2	
Pátyod	ny ⌴		8	-1	-2	
Tiszabecs	1		6	0	-3	
Vásárosnamény	ny ⌴		6	0	-1	
Záhony	.		6	-1	-2	
Berettyóújfalu	. ⌴		7	-1	-2	
Debrecen	ny *		6	-1	-4	1
Hajdúdorog	.		-	-1	-2	
Hortobágy	.		-	0	-1	
Körösszakál	.		6	0	-2	
Polgár	.		6	0	-2	
Békéscsaba	1 ▽		7	0	-1	1
Mezőhegyes	2 * ⌴		7	-1	-2	1
Orosháza	- *		6	0	-2	2
Szarvas	ny		7	0	-1	1
Szeghalom	.		7	0	-2	



KIADJA: ORSZÁGOS METEOROLÓGIAI SZOLGÁLAT

Készíti: Központi Előrejelző Intézet Előrejelző Osztálya — T.: — Megjelenik naponként —

Évi előfizetési díja: 720,—Ft — Megrendelhető: 1024 Budapest, II., Kitaibel Pál u. 1. Telefon: 353-500,

Kiadásért felel: az OMSZ elnöke — Szerkesztésért felel: a KEI igazgatója

OFFSET

IDŐJÁRÁSI NAPIJELENTÉS

ЕЖЕДНЕВНЫЙ МЕТЕОРОЛОГИЧЕСКИЙ БЮЛЛЕТЕНЬ • DAILY WEATHER REPORT
BULLETIN QUOTIDIEN DE TEMPS • TÄGLICHER WETTERBERICHT

87. évfolyam 40. szám + Budapest + 1974. február 9.szombat

Az időjárási helyzet és a várható időjárás:

Nem tudott visszatérni Európába a hideg. Skandinávia és a Szovjetunió legészakibb térségét leszámítva, napközben ismét mindenütt 0 fok fölé emelkedik a hőmérséklet. Egyébként viszont nem ilyen egyöntetű a kontinens időjárása. Budapest szélességi körétől északra egymást követik az élénk széllel nyugat-kelet irányban vonuló csapadéksávok. Péntek éjjel a Szovjetunió európai részének északi területein, Skandinávia, a két Németország és Csehszlovákia térségében havazott. Nyugat-Európában pedig sok helyen esett az eső. Dél Európában viszont nem, vagy alig hullik csapadék és a hőmérséklet a déli órákban eléri a Balkánon az 5. 10, Olaszországban és a Pireneusi-félszigeten a 10, 15 fokot. A következő 36 órában a Kárpát-medence időjárását ismét a délnyugat felől áramló rendkivül enyhe, nedves léghullámok határozzák meg.

Hazánkban pénteken változóan felhős, szeles idő volt, az ország nagy részén több órán át sütött a nap. Többfelé volt futó hózápor, zápor eső. A lehullott csapadék mennyisége általában nem érte el az 1 mm-t, de Mosonmagyaróvárról és a Veszprém megyei Mencshelyről 2 mm-t jelentettek. A hőmérséklet napközben +4, +10 fokig emelkedett. Hosszú idő óta az elmúlt éjszaka volt a leghüvösebb, hajnalra -3, +1 fokig hült le a levegő. Szombaton délelőtt borult volt az ég, néhány helyen, elsősorban a Dunántúl északi részén, hullott jelentéktelen mennyiségü havas eső, eső. A hőmérséklet 11 órára +2, +7 fokig emelkedett.

Ma 12 órakor Budapesten a hőmérséklet +3 fok, a tengerszintre átszámított légnyomás 761 mm, alig változik.

Várható időjárás vasárnap estig:

Túlnyomóan felhős idő, az ország északi részén többfelé, délen szórványosan előforduló esővel, szombaton helyenként még havas esővel.
Mérsékelt, időnként megélénkülő nyugati, délnyugati szél.
Ismét melegszik az idő.
Várható legalacsonyabb éjszakai hőmérséklet: 0, +5,
legmagasabb nappali hőmérséklet vasárnap: 7, 12 fok között.

Aigner Szilárd s.k.

A hőmérséklet napi középértéke és eltérése a 100 évi átlagtól /Budapesten/:

1974. II. 8.:	4,2 C°	+4,5 C°

1871 óta ezen a napon Budapesten előfordult

legmagasabb hőmérséklet:	12,5 C° /1894/,
legalacsonyabb hőmérséklet:	-16,8 C° /1929/.

74.0178.

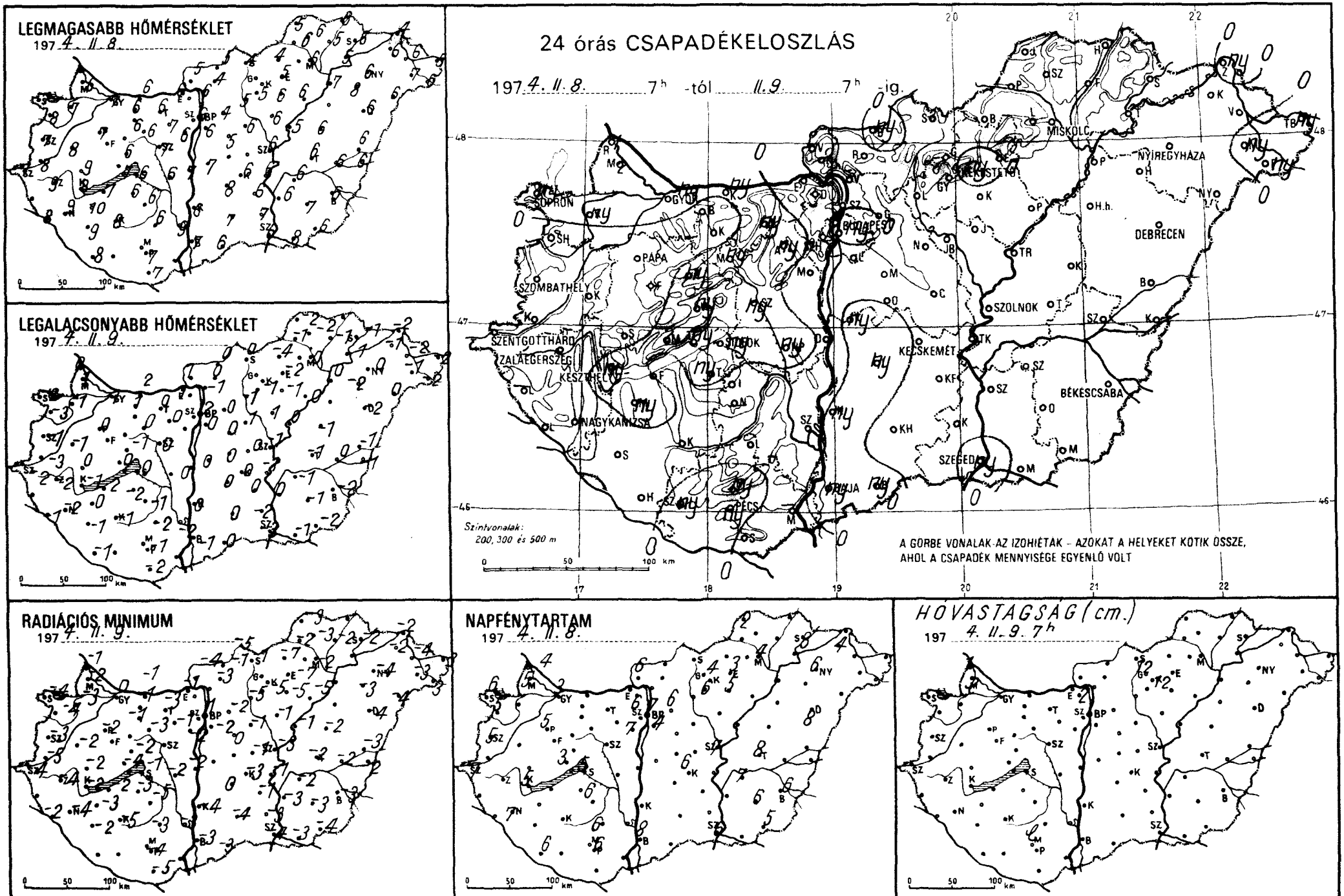
LEGMAGASABB HŐMÉRSÉKLET
197 4. II. 8.
LEGALACSONYABB HŐMÉRSÉKLET
197 4. II. 9.
RADIÁCIÓS MINIMUM
197 4. II. 9.
24 órás CSAPADÉKELOSZLÁS
197 4. II. 8. 7h -tól II. 9. 7h -ig.
Szintvonalak: 200, 300 és 500 m
A GÖRBE VONALAK AZ IZOHIÉTÁK – AZOKAT A HELYEKET KÖTIK ÖSSZE, AHOL A CSAPADÉK MENNYISÉGE EGYENLŐ VOLT
NAPFÉNYTARTAM
197 4. II. 8.
HÓVASTAGSÁG (cm.)
197 4. II. 9. 7h
MISKOLC
NYÍREGYHÁZA
DEBRECEN
SZOLNOK
KECSKEMÉT
BÉKÉSCSABA
SZEGED
SZOMBATHELY
PAPA
KESZTHELY
NAGYKANIZSA
SZENTGOTTHÁRD
ZALAEGERSZEG
PÉCS
GYÖR
BUDAPEST
0 50 100 km

	1974.11.9. 07h -ig az utolsó 24 óra adatai					
	csapadék (mm)	hó cm	max. hőmérséklet	min. hőmérséklet	rad. min.	napos órák
Győr	ny ▽		7	1	0	3
Kapuvár	ny ▽		7	-1	-3	5
Mosonmagyaróvár	2 *	lep.	6	1	-2	4
Rajka	1 *	1	-	0	-1	
Sopron	ny *		7	-2	-4	6
Sopronhorpács	.		8	-3	-4	5
Káld	.		8	-1	-2	
Körmend	.		8	-3	-5	
Szentgotthárd	.		7	-2	-4	7
Szombathely	.		7	-1	-3	5
Lenti	-	-	-	-	-	
Letenye	.		8	-1	-2	
Nagykanizsa	.		9	-2	-4	7
Zalaegerszeg	.		9	-2	-4	
Farkasgyepü	.		5	-3	-7	
Keszthely	ny ▽		8	-1	-2	5
Mencshely	2 *		5	0	-4	3
Pápa	.		7	0	-2	5
Sümeg	.		9	0	-2	
Tihany	ny ▽		7	0	-4	
Veszprém	ny *		6	-1	-2	
Zirc	ny *		4	-4	-5	
Fonyód	.		7	2	-2	
Homokszt. györgy	. ⌴		8	-1	-4	6
Kaposvár	. ⌴		8	-1	-5	
Marcali	ny ▽		10	0	-3	
Siófok	ny * *		6	0	-1	5
Somogyszob	.		9	-1	-2	
Tab	ny		6	-2	-3	
Bábolna	.		6	1	-1	
Esztergom	.		6	1	-1	
Kisbér	. =		6	-	-1	
Komárom	ny ▽		6	2	-1	
Tatabánya	ny *		6	0	-3	
Alcsútdoboz	ny *		7	0	-1	
Dunaújváros	.		7	0	-2	
Martonvásár	.		6	-1	-2	7
Mór	ny *		6	0	-3	
Nagyhörcsökp.	ny ▽		6	0	-2	
Szabadbattyán	ny *		7	0	-1	
Iregszemcse	.		6	-1	-5	6
Lengyel	.		6	-2	-3	
Nagykónyi	-		-	-	-	
Szekszárd	.		9	-2	-3	
Misinatető	ny *	lep.	4	0	-4	6
Mohács	-	-	-	-	-	
Pécs	ny ▽		7	-1	-4	6
Siklós	. ⌴		7	-2	-5	
Szigetvár	ny					
Bp. Lőrinc	.		6	0	-2	4
Bp. Met. Int.	ny ▽ ▽		6	2	1	7
Bp. Szab. hegy	.		9	-2	-3	6
Cegléd	.		-	0	-1	
Dobogókő	.	2	0	-3	-4	
Gödöllő	.		4	0	-2	6
Királyrét	.		5	-3	-3	
Monor	.		5	0	0	
Nagykáta	.		6	1	-1	
Örkény	-	-	-	-	-	
Szentendre	.		6	1	0	

	1974.11.9. 07h -ig az utolsó 24 óra adatai					
	csapadék (mm)	hó cm	max. hőmérséklet	min. hőmérséklet	rad. min.	napos órák
Vác	.		6	-1	-4	
Vámosmikola	.		5	1	-4	6
Baja	ny ▽		7	-1	-3	8
Bácsalmás	ny		6	0	-3	
Izsák	ny ▽		8	0	0	
Kalocsa	ny *		6	0	-4	
Kecskemét	.		6	0	-3	6
Kiskunf. háza	. ⌴		6	0	-1	
Kiskunhalas	.		7	0	-4	
Kunszentmiklós	ny *		7	0	-2	
Tiszakécske	.		6	-1	-1	
Balassagyarmat	ny *		5	0	-5	
Romhány	.		4	0	-1	
Salgótarján	.		4	0	-1	
Eger	.		5	-2	-7	3
Galyatető	.	12	-3	-7	-8	
Gyöngyös	.		5	-1	-5	6
Kékestető	ny * ≡	12	-3	-5	-6	4
Kompolt	.		6	-1	-5	5
Lőrinci	. ⌴		5	1	-5	
Poroszló	.		6	0	-5	
Jászapáti	.		6	1	-1	
Jászberény	.		6	1	-2	
Karcag	.		6	-1	-2	
Szolnok	.		6	-1	-3	7
Tiszaroff	.		5	0	-1	
Türkeve	.		6	-1	-2	8
Kistelek	.		7	-2	-3	
Makó	.		8	-1	-3	
Szeged	ny ▽		6	-3	-4	6
Szentes	.		6	0	-3	
Borsodnádasd	.		4	-4	-7	
Fügöd	.		5	-1	-2	
Hidasnémeti	.		6	-	-	
Jósvafő	.		5	-2	-3	2
Lillafüred	.		4	-2	-4	
Miskolc	.		6	0	-2	4
Putnok	.		6	-1	-2	
Sárospatak	.		6	-1	-2	3
Szendrőlád	.		6	-2	-3	
Tokaj	.		5	1	0	
Kisvárda	. ⌴		6	-1	-2	4
Mátészalka	ny *		7	-1	-3	
Nyíregyháza	.		6	0	-4	6
Nyírlugos	. ⌴		6	0	-4	
Pátyod	ny *		6	-2	-3	
Tiszabecs	ny *		5	-2	-3	
Vásárosnamény	. ⌴		6	-2	-4	
Záhony	ny *		4	-2	-2	
Berettyóújfalu	. ⌴		6	-1	-3	
Debrecen	. =		6	-2	-4	8
Hajdúdorog	.		8	-2	-3	
Hortobágy	.		-	-1	-2	
Körösszakál	. V		6	-1	-2	
Polgár	.		7	0	-2	
Békéscsaba	.		6	-2	-3	6
Mezőhegyes	. ⌴		6	-2	-4	5
Orosháza	.		7	-1	-3	6
Szarvas	.		6	-1	-2	7
Szeghalom	.		6	0	-2	

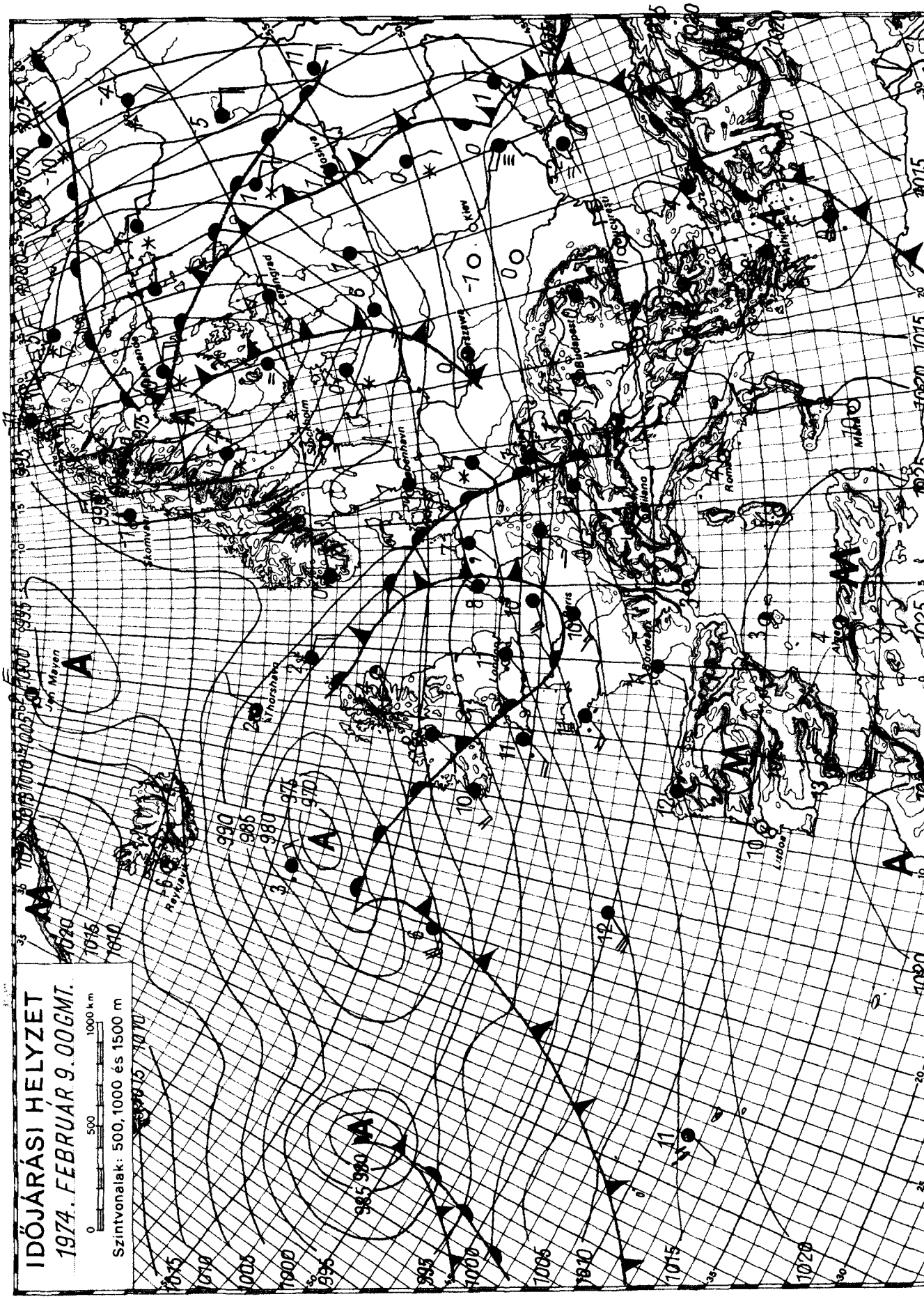

KIADJA: ORSZÁGOS METEOROLÓGIAI SZOLGÁLAT
Készíti: Központi Előrejelző Intézet Előrejelző Osztálya — T.: 150 - 410 — Megjelenik naponként —
Évi előfizetési díja: 720,—Ft — Megrendelhető: 1024 Budapest, II., Kitaibel Pál u. 1. Telefon: 353-500,
Kiadásért felel: az OMSZ elnöke — Szerkesztésért felel: a KEI igazgatója
OFFSET

IDŐJÁRÁSI NAPIJELENTÉS

ЕЖЕДНЕВНЫЙ МЕТЕОРОЛОГИЧЕСКИЙ БЮЛЛЕТЕНЬ • DAILY WEATHER REPORT
BULLETIN QUOTIDIEN DE TEMPS • TÄGLICHER WETTERBERICHT

87. évfolyam 41. szám + Budapest + 1974. február 10. vasárnap

Az időjárási helyzet és a várható időjárás:

Ismét enyhére fordult szárazföldünk időjárása. A délnyugati áramlással érkező enyhe levegő hatására Európa egészében több fokkal magasabb a kora délutáni órák hőmérséklete, mint a legutóbbi 12 év átlaga. Változékony, szeles, csapadékos idő csak a Brit-szigeteken, valamint a német-lengyel síkságon van, de a hőmérséklet nappali csucsértéke itt is a többéves átlag fölött alakul. A Szovjetunió európai területén szórványos havazások fordulnak elő, február elején szokatlan, 0 fok körüli hőmérsékletekkel. A Kárpát-medence időjárását a következő 36 órában is a délnyugat felől áramló enyhe levegő határozza meg.

Hazánkban szombaton általában borult volt az ég, csupán a nyugati határszélen és délkeleten sütött ki rövid időre a nap. Szombathely-Baja vonalától keletre többfelé hullott kisebb csapadék; eső, havaseső, és hó formájában egyaránt. Mennyisége Tiszabecsen és Rajkán volt a legtöbb, az előbbi helyen 6, az utóbbin 7 mm-t mértek. A hőmérséklet kora délutánra a Dunántulon a Gerecse és a Pilis-hegység térségét kivéve 7, 13 fokig emelkedett. Máshol csak 2, 8 fok közötti maximumokat mértek. Az éjszaka ismét enyhe volt, vasárnap hajnalra általában 0, 5 fokig hült le a levegő. A hajnali és a reggeli órákban nyugaton és északkeleten még voltak kisebb esők, de délelőtt már ezek is megszüntek. A reggeli óráktól kezdve jelentős felmelegedés indult meg, és 11 órakor már 5, 12 fokot mutattak a hőmérők.

Ma 12 órakor Budapesten a hőmérséklet 11 fok, a tengerszintre átszámitott légnyomás 762 mm, gyengén emelkedik.

Várható időjárás hétfő estig:

Felhőátvonulások, inkább csak hétfőn szórványosan kisebb esővel.
Időnként megélénkülő, helyenként átmenetileg megerősödő délnyugati, nyugati szél.
Az évszakhoz képest szokatlanul enyhe idő.

Várható legalacsonyabb éjszakai hőmérséklet: 0, 5,
legmagasabb nappali hőmérséklet hétfőn: 7, 12 fok között.

Rábai Attila s.k.

A hőmérséklet napi középértéke és eltérése a 100 évi átlagtól /Budapesten/:

1974. II. 9.: 4,7 C° +4,6 C°

1871 óta ezen a napon Budapesten előfordult

legmagasabb hőmérséklet: 13,5 C° /1928/,
legalacsonyabb hőmérséklet: -19,0 C° /1917/.

74.0179.

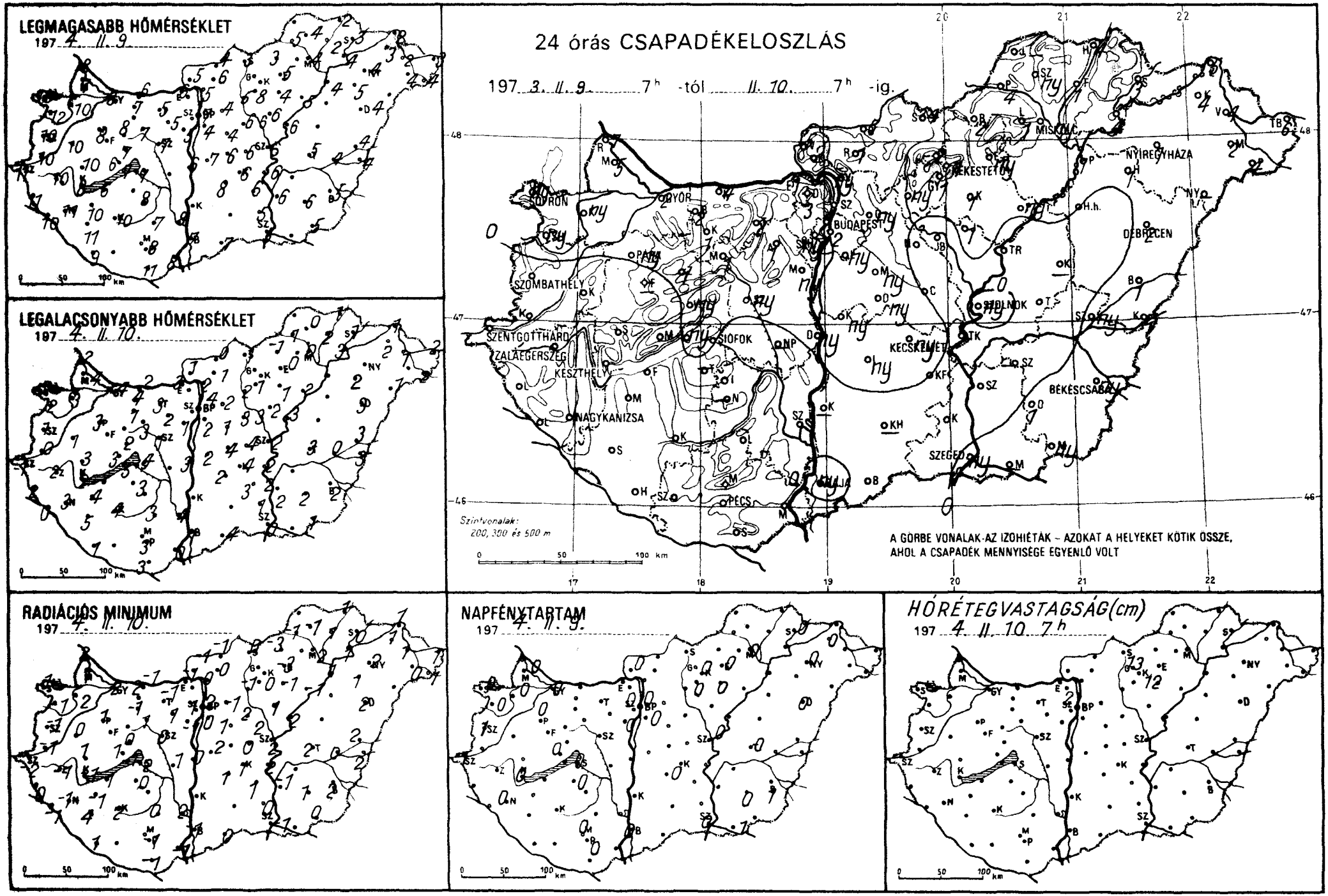
LEGMAGASABB HŐMÉRSÉKLET
197 4. II. 9.
LEGALACSONYABB HŐMÉRSÉKLET
197 4. II. 10.
24 órás CSAPADÉKELOSZLÁS
197 3. II. 9. 7h -tól II. 10. 7h -ig.
SOPRON
GYŐR
BUDAPEST
MISKOLC
NYÍREGYHÁZA
DEBRECEN
SZOMBATHELY
SZENTGOTTHÁRD
ZALAEGERSZEG
KESZTHELY
SIÓFOK
KECSKEMÉT
SZOLNOK
BÉKÉSCSABA
NAGYKANIZSA
SZEGED
PÉCS
Szintvonalak: 200, 300 és 500 m
A GÖRBE VONALAK AZ IZOHIÉTÁK – AZOKAT A HELYEKET KÖTIK ÖSSZE, AHOL A CSAPADÉK MENNYISÉGE EGYENLŐ VOLT
RADIÁCIÓS MINIMUM
197 4. II. 10.
NAPFÉNYTARTAM
197 4. II. 9.
HÓRÉTEGVASTAGSÁG(cm)
197 4 II 10 7h
0 50 100 km

	1974. II. 10 07h -ig az utolsó 24 óra adatai					
	csapadék (mm)	hó cm	max. hőmérséklet	min. hőmérséklet	rad. min.	napos órák
Győr	2 * •		8	4	2	0
Kapuvár	ny ▽		10	3	2	0
Mosonmagyaróvár	5 *		7	4	1	0
Rajka	7 *		8	2	2	
Sopron	ny		13	5	1	0
Sopronhorpács	ny		12	2	-1	0
Káld	•		10	1	0	
Körmend	•		10	0	-1	
Szentgotthárd	•		11	-1	-2	1
Szombathely	•		10	1	-1	1
Lenti	•		11	2	0	
Letenye	•		10	0	-1	
Nagykanizsa	•		11	3	-1	0
Zalaegerszeg	•		10	2	-1	
Farkasgyepű	–		–	–	–	
Keszthely	•		8	2	-1	0
Mencshely	•		6	3	1	0
Pápa	2		8	3	1	0
Sümeg	•		10	3	1	
Tihany	ny		7	5	-1	
Veszprém	ny		7	2	0	
Zirc	ny *		7	3	-1	
Fonyód	•		6	2	1	
Homokszt. györgy	•		9	1	1	0
Kaposvár	•		10	4	0	
Marcali	•		10	4	-1	
Siófok	•		7	4	2	0
Somogyszob	•		11	5	4	
Tab	–		–	–	–	
Bábolna	2		7	4	2	
Esztergom	1 *		6	3	-1	
Kisbér	1		8	1	-1	
Komárom	4		6	2	-1	
Tatabánya	2 *		5	3	-1	
Alcsútdoboz	1 *		5	2	1	
Dunaújváros	ny		6	3	1	
Martonvásár	ny *		5	1	-1	0
Mór	1 * •		7	3	1	
Nagyhörcsökp.	–		–	–	–	
Szabadbattyán	ny		7	1	0	
Iregszemcse	•		8	3	0	0
Lengyel	•		7	3	0	
Nagykónyi	–		–	–	–	
Szekszárd	•		8	4	2	
Misinatető	•		7	4	1	0
Mohács	•		8	0	-1	
Pécs	•		8	3	-1	0
Siklós	•		11	3	-1	
Szigetvár	–					
Bp. Lőrinc	ny		4	2	0	0
Bp. Met. Int.	2		7	4	2	0
Bp. Szab. hegy	ny *		3	1	-1	0
Cegléd	•		6	4	0	
Dobogókő	3	2	5	1	0	
Gödöllő	ny *		4	2	-1	0
Királyrét	–		–	–	–	
Monor	ny *		4	1	1	
Nagykáta	•		6	3	2	
Örkény	ny		6	4	2	
Szentendre	1 * •		5	2	1	

	1974. II. 10 07h -ig az utolsó 24 óra adatai					
	csapadék (mm)	hó cm	max. hőmérséklet	min. hőmérséklet	rad. min.	napos órák
Vác	ny *		5	2	0	
Vámosmikola	4 * •		5	1	-1	0
Baja	ny		7	1	-1	0
Bácsalmás	•		7	4	0	
Izsák	ny •		8	2	1	
Kalocsa	–		–	–	–	
Kecskemét	ny		6	4	1	0
Kiskunf. háza	•		6	3	1	
Kiskunhalas	–		–	–	–	
Kunszentmiklós	ny •		7	2	0	
Tiszakécske	•		6	2	2	
Balassagyarmat	5 ▽		4	0	-2	
Romhány	1 *		6	1	0	
Salgótarján	4 ▽		3	1	0	
Eger	ny *		5	0	-3	0
Galyatető	2 *	13	-1	-2	-3	
Gyöngyös	1 *		8	1	0	0
Kékestető	1 *	12	1	-1	-1	0
Kompolt	1 *		4	1	-1	0
Lőrinci	ny *		5	2	-1	
Poroszló	ny *		5	2	-1	
Jászapáti	ny *		6	2	1	
Jászberény	•		6	3	2	
Karcag	–		–	–	–	
Szolnok	ny		6	2	2	0
Tiszaroff	•		6	3	2	
Túrkeve	•		5	3	2	0
Kistelek	•		5	1	0	
Makó	–		–	–	–	
Szeged	ny		5	0	-1	0
Szentes	•		6	2	-1	
Borsodnádasd	2 *		3	-1	-3	
Füged	1 *		2	2	1	
Hidasnémeti	4		2	1	1	
Jósvafő	–		–	–	–	
Lillafüred	1 ▽		6	0	0	
Miskolc	ny ▽		4	0	-2	0
Putnok	4		5	1	-1	
Sárospatak	3		3	1	0	0
Szendrőlád	ny		4	0	-1	
Tokaj	4 * •		4	3	1	
Kisvárda	4 * •		3	2	1	0
Mátészalka	2		4	1	0	
Nyíregyháza	1 * •		4	4	2	0
Nyírlugos	–		–	–	–	
Pátyod	4 * •		4	2	1	
Tiszabecs	6 * •		3	2	1	
Vásárosnamény	4		2	2	1	
Záhony	5 * •		2	1	1	
Berettyóújfalu	1		4	3	2	
Debrecen	2		4	3	2	0
Hajdúdorog	1		5	2	1	
Hortobágy	–		–	–	–	
Körösszakál	1		4	3	2	
Polgár	1 * •		4	2	1	
Békéscsaba	ny		5	2	2	1
Mezőhegyes	ny		5	1	0	1
Orosháza	1		6	2	-1	0
Szarvas	–		–	–	–	
Szeghalom	ny •		4	0	0	

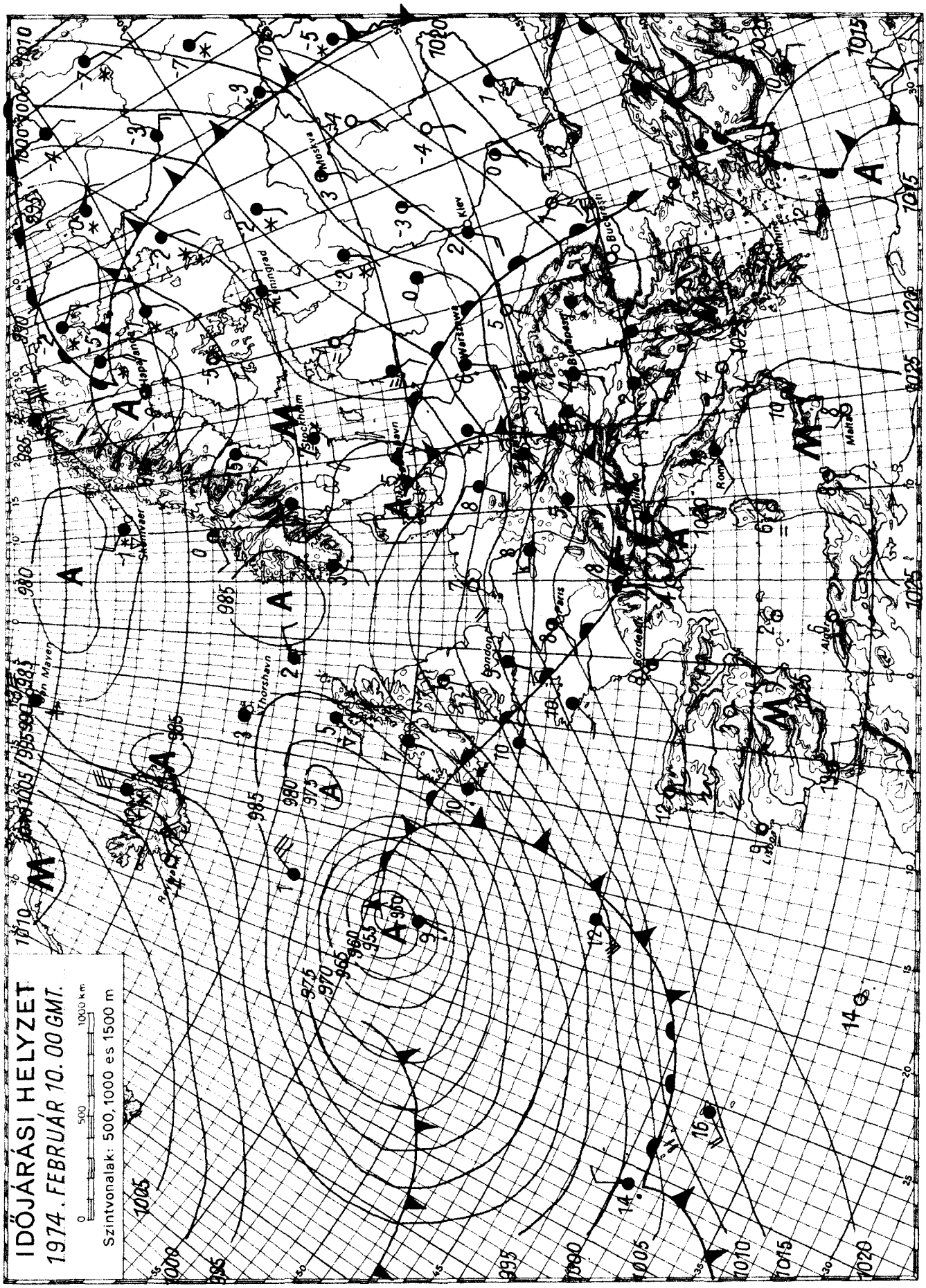

KIADJA: ORSZÁGOS METEOROLÓGIAI SZOLGÁLAT

Készíti: Központi Előrejelző Intézet Előrejelző Osztálya — T.: 150 - 410 — Megjelenik naponként —

Évi előfizetési díja: 720,—Ft — Megrendelhető: 1024 Budapest, II., Kitaibel Pál u. 1. Telefon: 353-500,

Kiadásért felel: az OMSZ elnöke — Szerkesztésért felel: a KEI igazgatója

OFFSET

IDŐJÁRÁSI NAPIJELENTÉS

ЕЖЕДНЕВНЫЙ МЕТЕОРОЛОГИЧЕСКИЙ БЮЛЛЕТЕНЬ • DAILY WEATHER REPORT
BULLETIN QUOTIDIEN DE TEMPS • TÄGLICHER WETTERBERICHT

87. évfolyam 42. szám + Budapest + 1974. február 11. hétfő

Az időjárási helyzet és a várható időjárás:

Szárazföldünk nagy részének időjárását igen nagy kiterjedésü és mély alacsony nyomású légköri képződmény irányitja, amely az Azori-szigetektől a Norvég-tenger felé húzódik. Hatására Nyugat-Európa partvidékein, a Brit-szigeteken és a Skandináv-félszigeten sokfelé esik az eső és viharos délnyugati szél fúj. Közép-Európa időjárása még egy mérsék áramlás hatása alatt van, amely Észak-Afrika felől enyhe levegőt szállit Olaszországon át a Kárpát-medence fölé. Szárazföldünk nagy részén 6, 10 fokkal magasabb a maximumhőmérséklet az évszaknak megfelelőnél. A következő 36 óra folyamán a Kárpát-medence időjárásában is átalakulás várható, mivel az óceáni léghullámok megközelitik Közép-Európát.

Hazánkban vasárnap az északnyugati megyékben felhős idő volt, csak 2, 5 órán át sütött a nap. Máshol derült ég mellett 6, 9 órás napsütést észleltek. Néhány helyen kisebb futó zápor keletkezett, a lehullott csapadék mennyisége sehol sem haladta meg az 1 mm-t. A hőmérséklet napközben általában 10, 15 fokig emelkedett. Ma hajnalra szeszélyes területi eloszlásban +5, -3 fokig hült le a levegő. Délelőtt kevés felhő volt és 11 órára általában 7, 12 fokig emelkedett a hőmérséklet. A hajnali órákban Miskolcon és Nyiregyházán köd képződött, amely 11 óráig nem oszlott fel, igy ezeken a helyeken 0 fok közelében maradt a hőmérséklet.

Ma 12 órakor Budapesten a hőmérséklet 11 fok, a tengerszintre átszámitott légnyomás 760 mm, erősen süllyed.

Várható időjárás kedd estig:

Hétfőn: kisebb felhőátvonulások, valószinüleg eső nélkül.
A köd északkeleten megszünik.
Kedden: nyugat felől megnövekvő felhőzet, futó esőkkel.
Élénk, kedden fokozatosan megerősödő, időnként viharossá fokozódó délnyugati szél.
Várható legalacsonyabb éjszakai hőmérséklet: 1, 6,
legmagasabb nappali hőmérséklet kedden: 9, 14 fok között.

Bartha Péterné s.k.

TÁVOLABBI KILÁTÁSOK PÉNTEK REGGELIG:

Fokozatosan megnövekvő felhőzet, több helyen eső. Az enyhe idő tovább tart.
A legalacsonyabb éjszakai hőmérséklet: 0, +6 fok között.
A legmagasabb nappali hőmérséklet: 9, 15 fok között.
Jelentős mennyiségü csapadék /legalább 5 mm/ az ország területének 40 százalékán várható.

TÁVELŐREJELZŐ OSZTÁLY

A hőmérséklet napi középértéke és eltérése a 100 évi átlagtól /Budapesten/:

1974. II. 10.: 9,3 C° +9,4 C°

1871 óta ezen a napon Budapesten előfordult

legmagasabb hőmérséklet: 15,4 C° /1925/;
legalacsonyabb hőmérséklet: -21,8 C° /1929/.

74.0180.

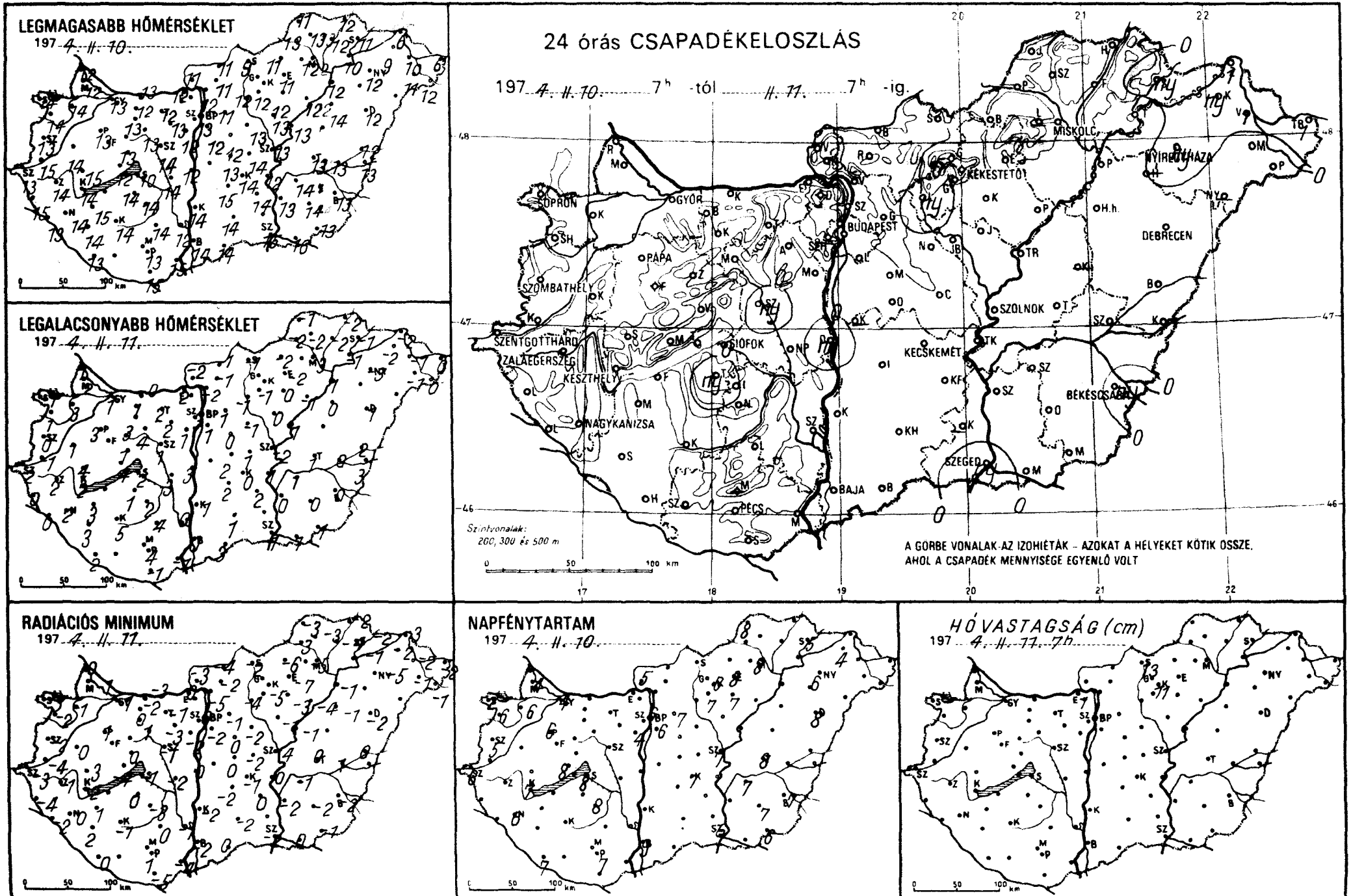
LEGMAGASABB HŐMÉRSÉKLET
197 4. II. 10.
LEGALACSONYABB HŐMÉRSÉKLET
197 4. II. 11.
24 órás CSAPADÉKELOSZLÁS
197 4. II. 10. 7h -tól II. 11. 7h -ig.
SOPRON
GYŐR
BUDAPEST
MISKOLC
NYÍREGYHÁZA
KÉKESTETŐ
DEBRECEN
SZOMBATHELY
PAPA
SZOLNOK
SZENTGOTTHÁRD
ZALAEGERSZEG
KESZTHELY
SIÓFOK
KECSKEMÉT
NAGYKANIZSA
BÉKÉSCSABA
SZEGED
BAJA
PÉCS
Szintvonalak:
200, 300 és 500 m
A GÖRBE VONALAK AZ IZOHIÉTÁK – AZOKAT A HELYEKET KÖTIK ÖSSZE,
AHOL A CSAPADÉK MENNYISÉGE EGYENLŐ VOLT
RADIÁCIÓS MINIMUM
197 4. II. 11.
NAPFÉNYTARTAM
197 4. II. 10.
HÓVASTAGSÁG (cm)
197 4. II. 11. 7h

	1974.II.11.07h -ig az utolsó 24 óra adatai					
	csapadék (mm)	hó cm	max. hőmérséklet	min. hőmérséklet	rad. min.	napos órák
Győr	.		13	1	-1	4
Kapuvár	.		14	3	-1	6
Mosonmagyaróvár	.		12	2	-1	4
Rajka	. ⊔		12	1	0	
Sopron	. =		14	-1	-3	2
Sopronhorpács	.		14	1	-2	6
Káld	.		14	1	0	
Körmend	.		15	-1	-4	
Szentgotthárd	. =		13	-2	-3	6
Szombathely	.		13	0	-2	5
Lenti	.		15	0	-4	
Letenye	.		13	0	-2	
Nagykanizsa	.		14	2	0	6
Zalaegerszeg	.		14	2	-1	
Farkasgyepű	.		13	6	1	
Keszthely	.		14	2	-2	7
Mencshely	.		12	2	0	8
Pápa	.		13	3	1	6
Sümeg	.		15	4	3	
Tihany	. ⊔		12	4	-4	
Veszprém	. ⊔		13	1	0	
Zirc	.		12	4	-2	
Fonyód	.		12	2	1	
Homokszt. györgy	.		13	2	0	7
Kaposvár	.		14	5	-1	
Marcali	.		15	3	1	
Siófok	.		10	2	-1	8
Somogyszob	.		14	3	2	
Tab	ny ≡		14	1	0	
Bábolna	.		12	1	-2	
Esztergom	.		12	2	0	
Kisbér	.		13	3	0	
Komárom	. ⊔		13	0	-3	
Tatabánya	.		12	2	-1	
Alcsútdoboz	. ⊔ ≡		13	2	-3	
Dunaújváros	ny		14	3	0	
Martonvásár	. ≡		12	-1	-2	4
Mór	.		13	4	1	
Nagyhörcsökp.	.		14	3	-2	
Szabadbattyán	ny ⊔ ≡		14	1	-1	
Iregszemcse	.		14	2	-3	8
Lengyel	.		14	4	0	
Nagykónyi	–	–	–	–	–	
Szekszárd	.		12	0	-1	
Misinatető	–	–	–	–	–	
Mohács	.		15	-1	-4	
Pécs	.		13	4	1	7
Siklós	. ⊔		15	-1	-5	
Szigetvár	–	–				
Bp. Lőrinc	.		12	1	-2	6
Bp. Met. Int.	. =		13	3	0	6
Bp. Szab. hegy	–	–	–	–	–	–
Cegléd	.		14	1	-2	
Dobogókő	.	1	7	3	-1	
Gödöllő	.		11	1	-1	7
Királyrét	. V		11	-3	-4	
Monor	.		12	0	0	
Nagykáta	. ⊔ ≡		13	-1	-2	
Örkény	.		13	2	0	
Szentendre	.		14	0	0	

	1974.II.11.07h -ig az utolsó 24 óra adatai					
	csapadék (mm)	hó cm	max. hőmérséklet	min. hőmérséklet	rad. min.	napos órák
Vác	.		12	-2	-5	
Vámosmikola	. ≡		11	-2	-3	5
Baja	.		14	0	-2	9
Bácsalmás	.		14	3	0	
Izsák	.		15	2	-2	
Kalocsa	.		14	1	-2	
Kecskemét	. =		14	0	-1	7
Kiskunf. háza	. ⊔		14	2	0	
Kiskunhalas	.		14	1	-2	
Kunszentmiklós	–	–	–	–	–	
Tiszakécske	.		12	1	0	
Balassagyarmat	. ⊔		11	-1	-4	
Romhány	. V		11	-1	-2	
Salgótarján	. V		9	-1	-2	
Eger	.		11	-2	-7	8
Galyatető	.	13	1	-1	-2	
Gyöngyös	. V		12	-1	-5	7
Kékestető	.	11	3	1	-1	6
Kompolt	.		12	0	-3	7
Lőrinci	ny ⊔		12	-1	-4	
Poroszló	.		12	-1	-4	
Jászapáti	. ⊔ =		13	0	-1	
Jászberény	. ⊔ ≡		13	-2	-2	
Karcag	–	–	–	–	–	
Szolnok	. =		13	-2	-4	7
Tiszaroff	.		13	1	-1	
Türkeve	.		13	1	0	8
Kistelek	–	–	–	–	–	
Makó	.		16	1	0	
Szeged	ny ▽		15	-1	-2	6
Szentes	.		13	0	-2	
Borsodnádasd	. ¥		11	-2	-6	
Füged	.		12	-2	-4	
Hidasnémeti	. ≡		12	-2	-2	
Jósvafő	.		11	-1	-3	8
Lillafüred	–	–	–	–	–	
Miskolc	. ≡		12	-3	-5	8
Putnok	. V		13	-2	-3	
Sárospatak	ny		11	-1	-2	5
Szendrőlád	. ≡		13	-2	-3	
Tokaj	. ≡		10	-1	-1	
Kisvárda	ny ≡		9	-2	-2	4
Mátészalka	.		11	-1	-1	
Nyíregyháza	ny =		12	-3	-5	6
Nyírlugos	–	–	–	–	–	
Pátyod	. ⊔		12	0	-1	
Tiszabecs	1		6	0	-2	
Vásárosnamény	1 ⊔		10	-1	-2	
Záhony	1		6	-2	-3	
Berettyóújfalu	. ⊔		12	2	0	
Debrecen	.		12	1	-2	8
Hajdúdorog	–	–	–	–	–	
Hortobágy	.		14	0	-1	
Körösszakál	.		13	3	–	
Polgár	.		12	1	-1	
Békéscsaba	ny ▽		13	0	-2	7
Mezőhegyes	.		13	1	-1	6
Orosháza	.		14	0	-2	7
Szarvas	.		14	1	-1	7
Szeghalom	.		13	0	-1	

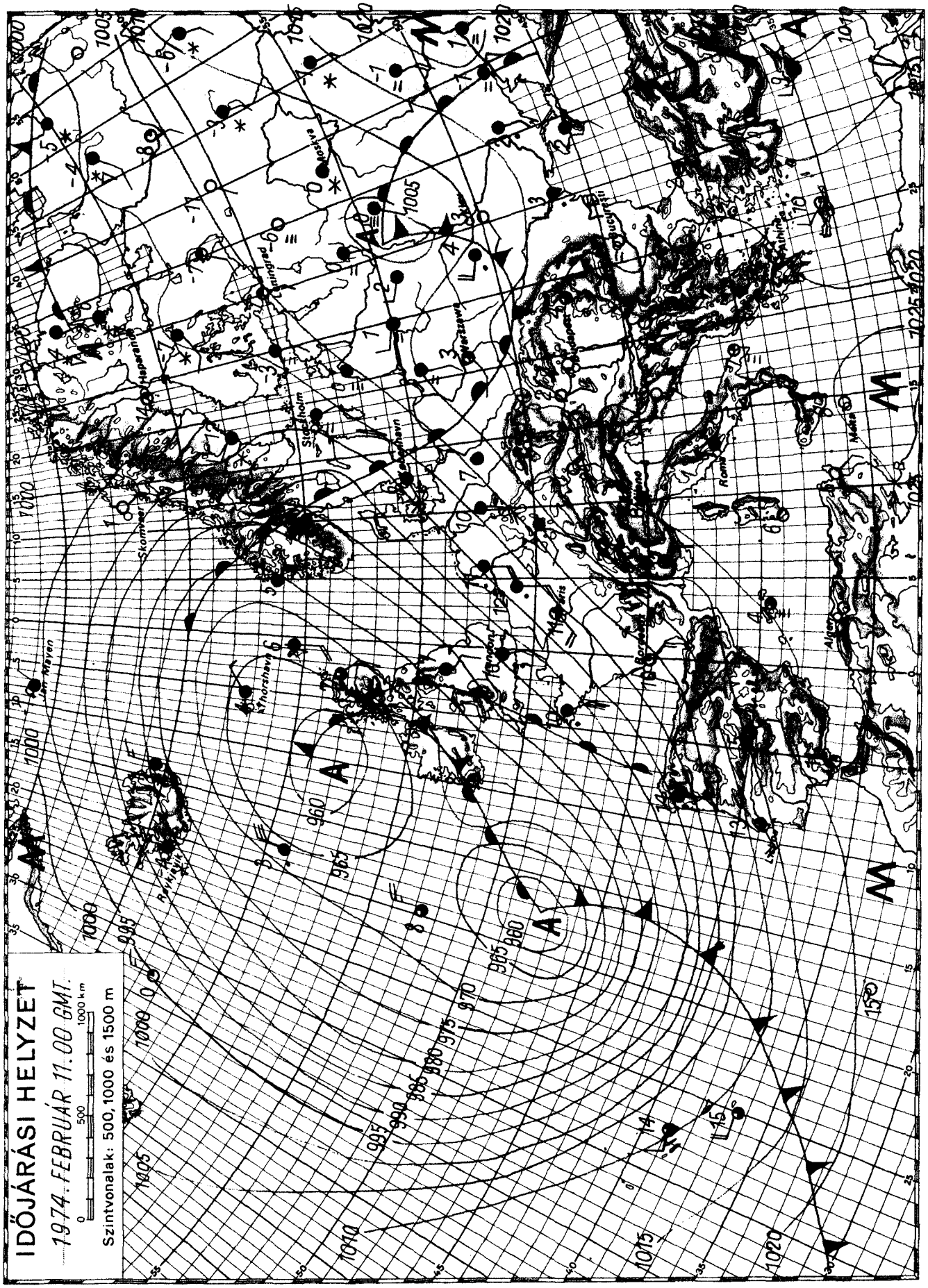

KIADJA: ORSZÁGOS METEOROLÓGIAI SZOLGÁLAT

Készíti: Központi Előrejelző Intézet Előrejelző Osztálya — T.: 150 - 410 — Megjelenik naponként —

Évi előfizetési díja: 720,—Ft — Megrendelhető: 1024 Budapest, II., Kitaibel Pál u. 1. Telefon: 353-500,

Kiadásért felel: az OMSZ elnöke — Szerkesztésért felel: a KEI igazgatója

OFFSET

IDŐJÁRÁSI NAPIJELENTÉS

ЕЖЕДНЕВНЫЙ МЕТЕОРОЛОГИЧЕСКИЙ БЮЛЛЕТЕНЬ • DAILY WEATHER REPORT
BULLETIN QUOTIDIEN DE TEMPS • TÄGLICHER WETTERBERICHT

87. évfolyam 43. szám + Budapest + 1974. február 12.kedd

Az időjárási helyzet és a várható időjárás:

Nyugat-Európa felett örvénylő alacsony nyomású képződmény délnyugat felől folyamatosan különböző hőmérsékletü és nedvességü légtömegeket szállit szárazföldünk vidékein keresztül a Szovjetunió európai területei fölé. Igy Európa-szerte továbbra is mozgalmas, és az évszakhoz képest igen enyhe az idő. A hajnali órákban a Brit-szigeteken, valamint a Skandináv-félsziget déli részén többfelé esett az eső, helyenként erős délnyugati, nyugati szél fújt. A Déli-Kárpátok és Ukrajna vidékén pedig a reggeli órákban a magasban áramló enyhe, páradús levegő hatására sokfelé sürü köd képződött. A következő 36 órában a Kárpát-medencében az évszakhoz képest enyhe marad az idő.

Hazánkban hétfőn az ország nagy részén 7, 9 órán át sütött a nap. Az északkeleti részeken azonban néhány helyen a legyengült légmozgás miatt a hajnali és a reggeli órákban kialakult ködtakaró még napközben sem oszlott fel. Igy a kora délutáni hőmérséklet ezeken a vidékeken csak 4, 7 fok között volt, de máshol a maximum-hőmérséklet 12, 17 fok között alakult. Kedd hajnalra meglehetősen szeszélyes területi eloszlásban -1, +9 fokig hült le a levegő. Délelőtt folytatódott az évszakhoz képest igen enyhe idő. A hőmérséklet 11 órakor északkeleten 6, 9, máshol 10, 14 fok között váltakozott.

Ma 12 órakor Budapesten a hőmérséklet 12 fok, a tengerszintre átszámitott légnyomás 754 mm, alig változik.

Várható időjárás szerda estig:

Időnként megnövekvő felhőzet, kedden eső nélkül, szerdán szórványos kisebb esővel.
Élénk, időnként megerősödő délnyugati, nyugati szél.
A nappali felmelegedés kissé gyengül, de az évszakhoz képest még mindig enyhe marad az idő.
Várható legalacsonyabb éjszakai hőmérséklet: általában 2, 7 fok között, a szélcsendes helyeken **kevéssel** 0 fok alatt,
legmagasabb nappali hőmérséklet szerdán: 8, 13 fok között.

Dunay Sándorné s.k.

A hőmérséklet napi középértéke és eltérése a 100 évi átlagtól /Budapesten/:

1974. II. 11.:	8,4 C°	+8,3 C°

1871 óta ezen a napon Budapesten előfordult

legmagasabb hőmérséklet: 14,8 C° /1918/,
legalacsonyabb hőmérséklet: -23,4 C° /1929/.

74.0181.

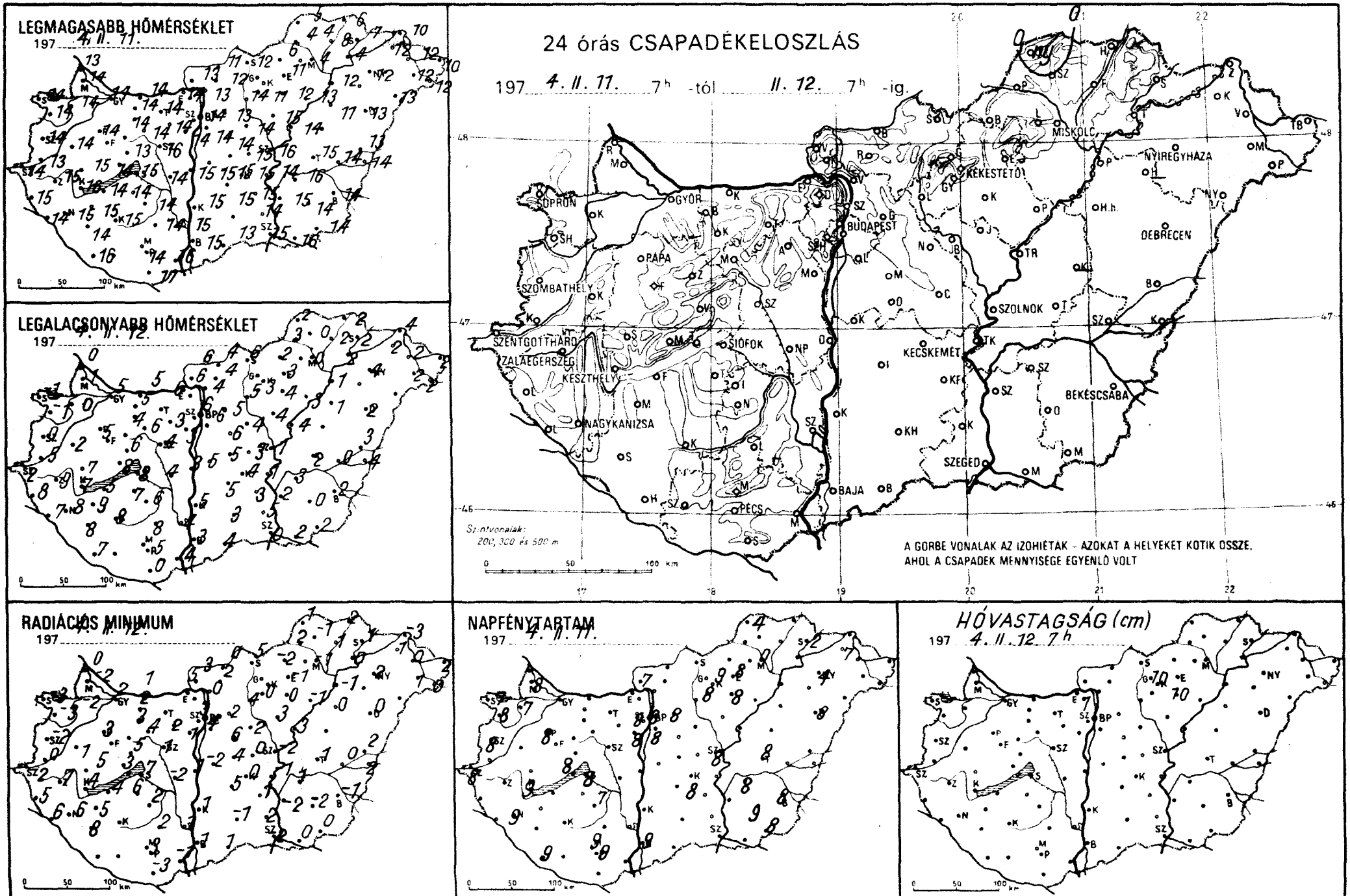
LEGMAGASABB HŐMÉRSÉKLET
197 4. II. 11.
LEGALACSONYABB HŐMÉRSÉKLET
197 4. II. 12.
24 órás CSAPADÉKELOSZLÁS
197 4. II. 11. 7h -tól II. 12. 7h -ig.
SOPRON
GYŐR
BUDAPEST
MISKOLC
NYÍREGYHÁZA
KÉKESTETŐ
DEBRECEN
SZOMBATHELY
PAPA
SZOLNOK
SZENTGOTTHÁRD
ZALAEGERSZEG
KESZTHELY
SIÓFOK
KECSKEMÉT
BÉKÉSCSABA
NAGYKANIZSA
SZEGED
BAJA
PÉCS
Szintvonalak: 200, 300 és 500 m
A GÖRBE VONALAK AZ IZOHIÉTÁK - AZOKAT A HELYEKET KÖTIK ÖSSZE, AHOL A CSAPADÉK MENNYISÉGE EGYENLŐ VOLT
RADIÁCIÓS MINIMUM
197 4. II. 12.
NAPFÉNYTARTAM
197 4. II. 11.
HÓVASTAGSÁG (cm)
197 4. II. 12. 7h

	1974.II.12. 07 h -ig az utolsó 24 óra adatai					
	csapadék (mm)	hó cm	max. hőmérséklet	min. hőmérséklet	rad. min.	napos órák
Győr	.		14	5	2	7
Kapuvár	.		14	0	-2	7
Mosonmagyaróvár	.		14	1	-2	8
Rajka	.		13	0	0	
Sopron	. =		14	-1	-3	7
Sopronhorpács	.		14	-1	-3	8
Káld	.		14	2	1	
Körmend	.		13	5	0	
Szentgotthárd	.		14	2	-2	8
Szombathely	.		14	0	-2	8
Lenti	.		14	8	5	
Letenye	.		14	7	6	
Nagykanizsa	.		15	8	6	9
Zalaegerszeg	.		15	9	7	
Farkasgyepű	.		12	6	5	
Keszthely	.		16	7	4	9
Mencshely	.		12	6	4	8
Pápa	.		14	5	3	8
Sümeg	.		15	7	5	
Tihany	.		14	8	3	
Veszprém	.		13	6	5	
Zirc	.		12	5	0	
Fonyód	.		14	5	4	
Homokszt. györgy	.		16	7	6	9
Kaposvar	.		15	8	6	
Marcali	.		15	9	5	
Siófok	.		15	8	7	8
Somogyszob	.		14	8	8	
Tab	.		14	7	6	
Bábolna	.		14	5	2	
Esztergom	.		14	6	5	
Kisbér	.		14	4	3	
Komárom	.		14	5	1	
Tatabánya	.		14	6	2	
Alcsutdoboz	.		14	3	2	
Dunaújváros	.		15	6	4	
Martonvasár	.		14	3	1	8
Mór	.		14	6	4	
Nagyhörcsökp.	.		14	4	-2	
Szabadbattyán	.		16	4	1	
Iregszemcse	.		14	6	2	7
Lengyel	.		14	8	2	
Nagykónyi	.		15	8	6	
Szekszárd	.		15	4	1	
Misinatető	.		12	5	2	9
Mohács	.		16	4	-1	
Pécs	.		14	5	3	9
Siklós	.		17	0	-3	
Szigetvár	.					
Bp. Lőrinc	.		14	6	4	8
Bp. Met. Int.	.		14	6	3	8
Bp. Szab. hegy	.		11	3	1	8
Cegléd	.		15	3	0	
Dobogókő	.	1	9	3	0	
Gödöllő	.		13	5	2	8
Királyrét	.		12	-1	-2	
Monor	.		14	6	6	
Nagykáta	.		14	4	2	
Örkény	.		15	5	4	
Szentendre	.		14	5	3	

	1974.II.12. 07 h -ig az utolsó 24 óra adatai					
	csapadék (mm)	hó cm	max hőmérséklet	min. hőmérséklet	rad. min.	napos órák
Vác	.		13	4	0	
Vámosmikola	.		13	6	3	7
Baja	.		15	3	1	9
Bácsalmás	.		15	4	1	
Izsák	.		15	5	5	
Kalocsa	.		15	5	1	
Kecskemét	.		15	4	0	8
Kiskunf. haza	.		15	3	1	
Kiskunhalas	.		13	3	-1	
Kunszentmiklós	.		15	5	-2	
Tiszakécske	.		14	1	-1	
Balassagyarmat	.		11	4	0	
Romhány	.		12	4	2	
Salgótarján	.		12	6	5	
Eger	.		11	3	-1	8
Galyatető	.	10	5	1	-1	
Gyöngyös	.		11	3	0	8
Kékestető	. =	10	5	1	0	9
Kompolt	.		12	4	0	8
Lőrinci	.		14	5	4	
Poroszló	.		13	3	-1	
Jászapati	.		15	4	3	
Jászberény	.		15	4	2	
Karcag	-	-	-	-	-	
Szolnok	.		16	1	-2	8
Tiszaroff	.		14	4	3	
Túrkeve	.		15	2	1	8
Kistelek	.		14	5	2	
Makó	.		16	2	0	
Szeged	.		15	0	-2	9
Szentes	.		15	2	-2	
Borsodnádasd	.		6	2	-2	
Fügöd	.		8	2	1	
Hidasnémeti	.		6	2	2	
Jósvafő	ny , =		5	2	1	4
Lillafüred	. =		8	0	-1	
Miskolc	. =		4	0	-1	0
Putnok	.		4	3	2	
Sárospatak	.		7	2	1	2
Szendrőlád	. =		4	0	-1	
Tokaj	.		4	2	0	
Kisvárda	.		12	2	1	7
Mátészalka	.		12	2	1	
Nyiregyháza	.		12	4	2	4
Nyirlugos	.		13	1	0	
Pátyod	.		12	2	0	
Tiszabecs	.		10	2	2	
Vásárosnamény	.		12	2	0	
Záhony	.		10	4	-3	
Berettyóújfalu	.		13	3	2	
Debrecen	.		13	2	0	8
Hajdúdorog	-	-	-	-	-	
Hortobágy	.		11	1	0	
Körösszakál	.		14	4	2	
Polgár	.		12	1	-1	
Békéscsaba	.		14	2	-1	8
Mezőhegyes	.		14	2	0	8
Orosháza	.		14	0	-2	9
Szarvas	.		16	3	1	8
Szeghalom	.		14	0	0	

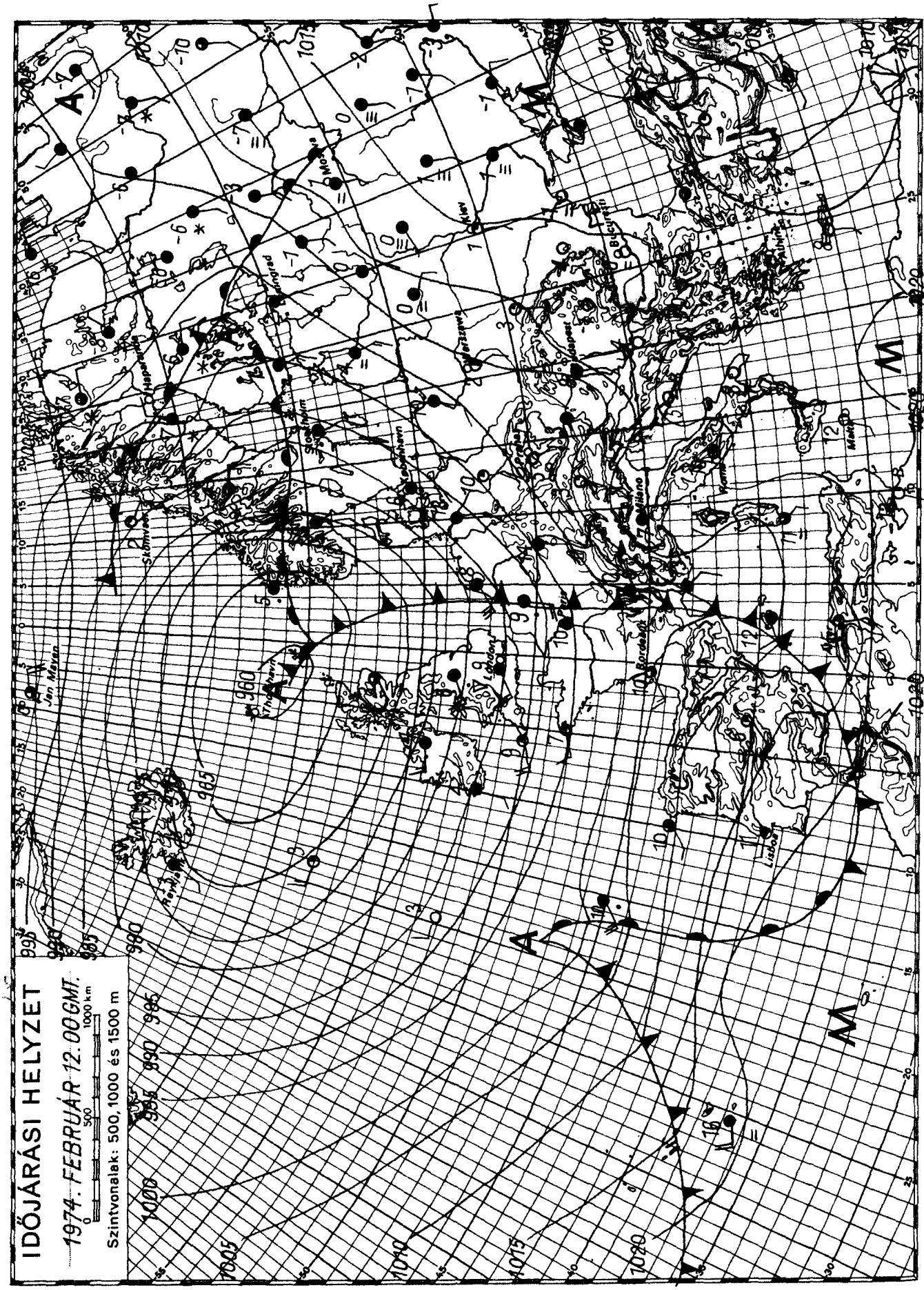

KIADJA: ORSZÁGOS METEOROLÓGIAI SZOLGÁLAT

Készíti: Központi Előrejelző Intézet Előrejelző Osztálya — T.: 150-410 — Megjelenik naponként —

Évi előfizetési díja: 720,—Ft — Megrendelhető: 1024 Budapest, II., Kitaibel Pál u. 1. Telefon: 353-500,

Kiadásért felel: az OMSZ elnöke — Szerkesztésért felel: a KEI igazgatója

OFFSET

IDŐJÁRÁSI NAPIJELENTÉS

ЕЖЕДНЕВНЫЙ МЕТЕОРОЛОГИЧЕСКИЙ БЮЛЛЕТЕНЬ · DAILY WEATHER REPORT
BULLETIN QUOTIDIEN DE TEMPS · TÄGLICHER WETTERBERICHT

87. évfolyam 44. szám + Budapest + 1974. február 13. szerda

Az időjárási helyzet és a várható időjárás:

Tovább tart a rendkivül enyhe, tavaszias időjárás Európában. Csaknem mindenütt több fokkal magasabb a hőmérséklet a sokéves átlagnál, Közép- és Nyugat-Európában napközben eléri a +6, +16 fokot, de a földrész leghidegebb részén - a Szovjetunió európai területének északi térségében és a Skandináv--félsziget északi részén - is meghaladja a -10 fokot. Az elmúlt 24 órában számottevő havazást is csak az utóbbi területekről jelentettek. Eső esett viszont a Brit-szigeteken és Franciaország nyugati partvidékén, valamint Skandinávia déli részén. Olaszország déli felén pedig zivatarok voltak az elmúlt éjszaka. A következő 36 órában Közép-Európában tovább tart az enyhe idő.

Kedden hazánk nagy részén derült vagy csak gyengén felhős volt az ég, csupán az ország északkeleti területe felett volt hosszabb ideig összefüggő felhőzet. A több órás napsütés hatására a hőmérséklet kora délutánra általában 13, 17 fokig emelkedett, de a borult részeken is elérte a 8, 13 fokot. Csapadékot csak Galyatetőről jelentettek, ahol 1 mm hullott. Az éjszaka is enyhe volt, hiszen a legalacsonyabb éjszakai hőmérséklet általában 0, +4 fok között alakult, csak a szélvédett helyeken süllyedt kevéssel 0 fok alá. Szerdán hajnalban egy-két helyen köd képződött. Délelőtt az ország keleti részén felhős, máshol napos idő volt. A hőmérséklet 11 órára 6, 12, a tartósan ködös helyeken 2, 6 fokig emelkedett.

Ma 12 órakor Budapesten a hőmérséklet 10 fok, a tengerszintre átszámitott légnyomás 754 mm, gyengén süllyed.

Várható időjárás csütörtök estig:

Szerdán kevés felhő, legfeljebb egy-két helyen futó eső.
Az éjjeli óráktól megnövekvő felhőzet, elsősorban délen és nyugaton többfelé kisebb eső, egy-két helyen esetleg zivatar.
Mérsékelt, a hajnali óráktól megélénkülő, napközben helyenként megerősödő délkeleti szél.
Várható legalacsonyabb éjszakai hőmérséklet 0, +5 fok között,
északkeleten néhány helyen gyenge fagy,
legmagasabb nappali hőmérséklet csütörtökön 9, 14 fok között.

Aigner Szilárd s.k.

A hőmérséklet napi középértéke és eltérése a 100 évi átlagtól /Budapesten/:

1974. II. 12.:	9,7 C°	+9,3 C°

1871 óta ezen a napon Budapesten előfordult

legmagasabb hőmérséklet:	15,5 C° /1957/,
legalacsonyabb hőmérséklet:	-18,3 C° /1929/.

74.0182.

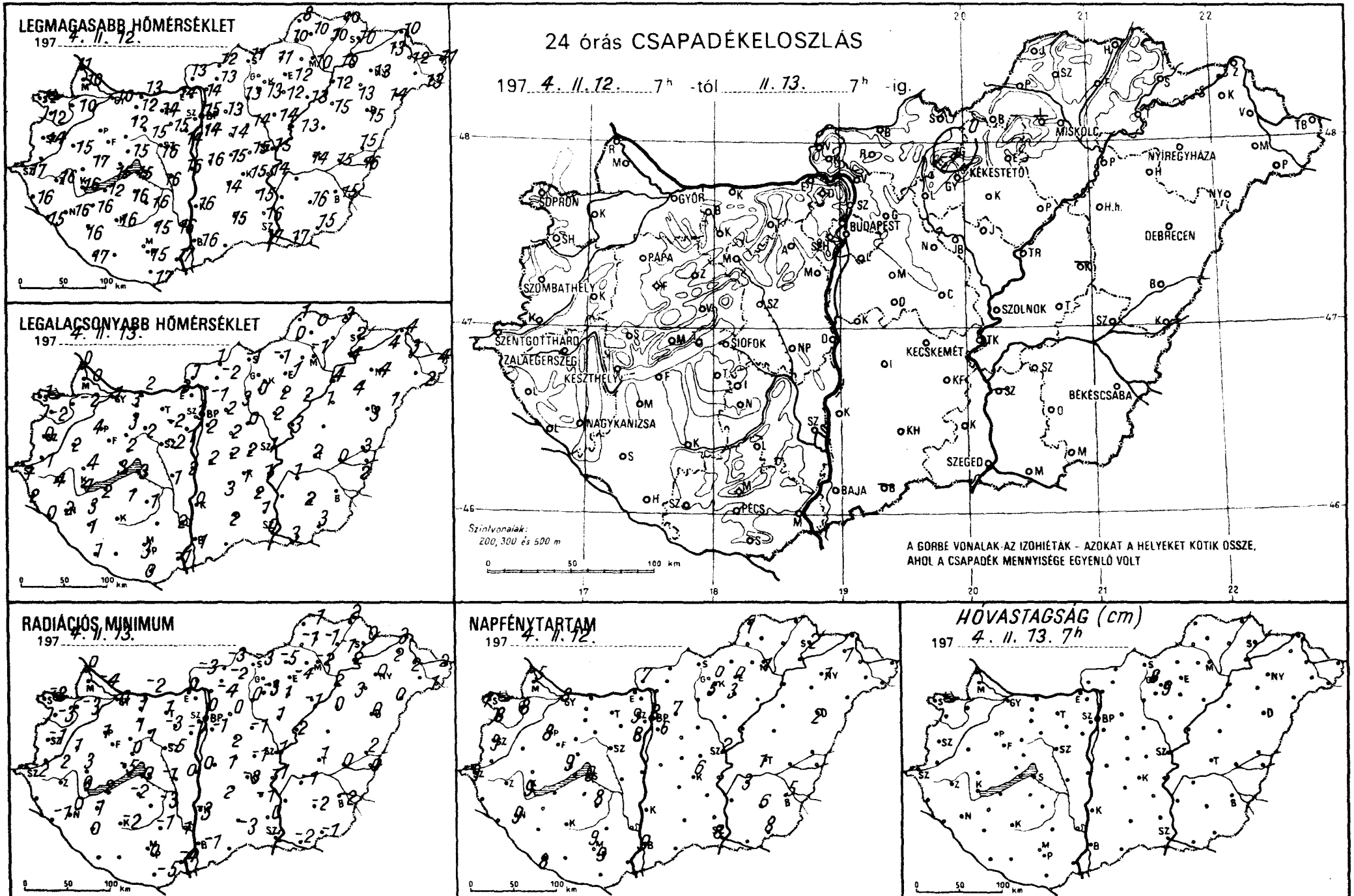
LEGMAGASABB HŐMÉRSÉKLET
197 4. II. 12.
LEGALACSONYABB HŐMÉRSÉKLET
197 4. II. 13.
24 órás CSAPADÉKELOSZLÁS
197 4. II. 12. 7h -tól II. 13. 7h -ig.
SOPRON
GYŐR
BUDAPEST
MISKOLC
NYÍREGYHÁZA
KÉKESTETŐ
DEBRECEN
PÁPA
SZOMBATHELY
SZOLNOK
SZENTGOTTHÁRD
ZALAEGERSZEG
KESZTHELY
SIÓFOK
KECSKEMÉT
BÉKÉSCSABA
NAGYKANIZSA
SZEGED
BAJA
PÉCS
Szintvonalak: 200, 300 és 500 m
A GÖRBE VONALAK AZ IZOHIÉTÁK - AZOKAT A HELYEKET KÖTIK ÖSSZE, AHOL A CSAPADÉK MENNYISÉGE EGYENLŐ VOLT
RADIÁCIÓS MINIMUM
197 4. II. 13.
NAPFÉNYTARTAM
197 4. II. 12.
HÓVASTAGSÁG (cm)
197 4. II. 13. 7h

	1974.11.13. 07h -ig az utolsó 24 óra adatai					
	csapadék (mm)	hó cm	max. hőmérséklet	min. hőmérséklet	rad. min.	napos órák
Győr	.		10	1	0	8
Kapuvár	. ≡		10	-2	-3	8
Mosonmagyaróvár	. V		10	0	-4	5
Rajka	. ⌴		11	0	0	
Sopron	. ≡		12	1	-2	7
Sopronhorpács	.		12	-2	-3	8
Káld	.		15	2	1	
Körmend	.		-	1	-2	
Szentgotthárd	. =		17	-1	-2	9
Szombathely	.		14	0	-1	9
Lenti	.		16	2	-	
Letenye	.		15	0	-1	
Nagykanizsa	.		16	2	0	9
Zalaegerszeg	.		16	4	1	
Farkasgyepű	.		14	6	4	
Keszthely	.		16	4	0	9
Mencshely	.		14	3	0	9
Pápa	.		12	4	1	8
Sümeg	.		17	4	3	
Tihany	. ⌴		15	3	-5	
Veszprém	. ⌴		15	2	0	
Zirc	.		14	2	-2	
Fonyód	.		12	2	2	
Homokszt. györgy	. ⌴		17	1	-2	8
Kaposvár	. ⌴		16	3	-2	
Marcali	.		16	3	1	
Siófok	. =		15	3	0	9
Somogyszob	.		16	1	0	
Tab	.		16	1	-2	
Bábolna	.		12	3	1	
Esztergom	.		14	3	0	
Kisbér	. ≡		12	3	1	
Komárom	. ⌴		13	2	-2	
Tatabánya	.		14	-	1	
Alcsútdoboz	. ⌴ ≡		15	-2	-3	
Dunaújváros	.		16	2	0	
Martonvásár	.		14	1	-1	8
Mór	. ≡		15	2	1	
Nagyhörcsökp.	.		16	1	-1	
Szabadbattyán	. ⌴ ≡		16	-2	-5	
Tregszemcse	.		16	1	-3	8
Lengyel	.		15	-	-1	
Nagykónyi	.		16	1	0	
Szekszárd	.		16	2	1	
Misinatető	.		12	7	2	9
Mohács	.		17	-1	-4	
Pécs	.		15	3	0	9
Siklós	. ⌴		17	0	-5	
Szigetvár	.					
Bp. Lőrinc	.		14	2	-1	6
Bp. Met. Int.	. ⌴ =		15	3	0	8
Bp. Szab. hegy	. ⌴		12	4	0	9
Cegléd	.		15	2	-1	
Dobogókő	.		9	2	-2	
Gödöllő	.		13	2	0	7
Királyrét	. V		12	-2	-4	
Monor	.		14	2	2	
Nagykáta	. ⌴ ≡		14	0	-1	
Örkény	.		15	2	1	
Szentendre	.		15	2	0	

	1974.11.13. 07h -ig az utolsó 24 óra adatai					
	csapadék (mm)	hó cm	max. hőmérséklet	min. hőmérséklet	rad. min.	napos órák
Vác	. ≡		14	-1	-4	
Vámosmikola	.		13	1	-3	7
Baja	.		16	1	-1	9
Bácsalmás	-	-	-	-	-	
Izsák	.		14	3	2	
Kalocsa	.		16	0	-3	
Kecskemét	.		15	1	-3	6
Kiskunf. háza	. ⌴		15	2	-1	
Kiskunhalas	.		15	2	-3	
Kunszentmiklós	.		16	2	0	
Tiszakécske	.		14	1	-1	
Balassagyarmat	. ⌴		12	1	-3	
Romhány	. ≢		13	-2	-2	
Salgótarján	.		11	-1	-3	
Eger	.		12	1	-4	0
Galyatető	1, ≡	8	1	-2	-4	
Gyöngyös	.		13	0	-3	5
Kékestető	.	9	4	2	1	0
Kompolt	.		12	2	1	3
Lőrinci	.		13	3	0	
Poroszló	.		13	2	-1	
Jászapáti	.		14	2	1	
Jászberény	. ⌴ ≡		17	2	-1	
Karcag	-	-	-	-	-	
Szolnok	. =		15	1	1	2
Tiszaroff	.		13	3	2	
Túrkeve	.		14	2	1	1
Kistelek	.		16	1	0	
Makó	.		17	3	-2	
Szeged	.		17	0	-2	8
Szentes	-	-	-	-	-	
Borsodnádasd	. =		11	-1	-5	
Füged	.		10	-	-1	
Hidasnémeti	.		10	3	2	
Jósvafő	.		8	1	-1	1
Lillafüred	-	-	-	-	-	
Miskolc	. ≡		10	-1	-2	1
Putnok	. ≡		10	0	-1	
Sárospatak	.		10	2	0	2
Szendrőlád	. ≡		10	0	-1	
Tokaj	.		10	4	2	
Kisvárda	.		13	4	2	1
Mátészalka	.		-	-	-	
Nyiregyháza	.		13	4	0	1
Nyírlugos	.		14	1	0	
Pátyod	.		13	2	1	
Tiszabecs	.		11	4	2	
Vásárosnamény	.		12	3	2	
Záhony	.		10	4	3	
Berettyóújfalu	.		15	3	2	
Debrecen	.		15	3	0	2
Hajdúdorog	.		13	4	3	
Hortobágy	.		15	1	0	
Körösszakál	.		16	2	0	
Polgár	.		12	4	2	
Békéscsaba	.		15	0	-2	5
Mezőhegyes	.		15	3	-1	8
Orosháza	.		16	2	-2	6
Szarvas	.		16	1	-1	3
Szeghalom	.		15	0	0	

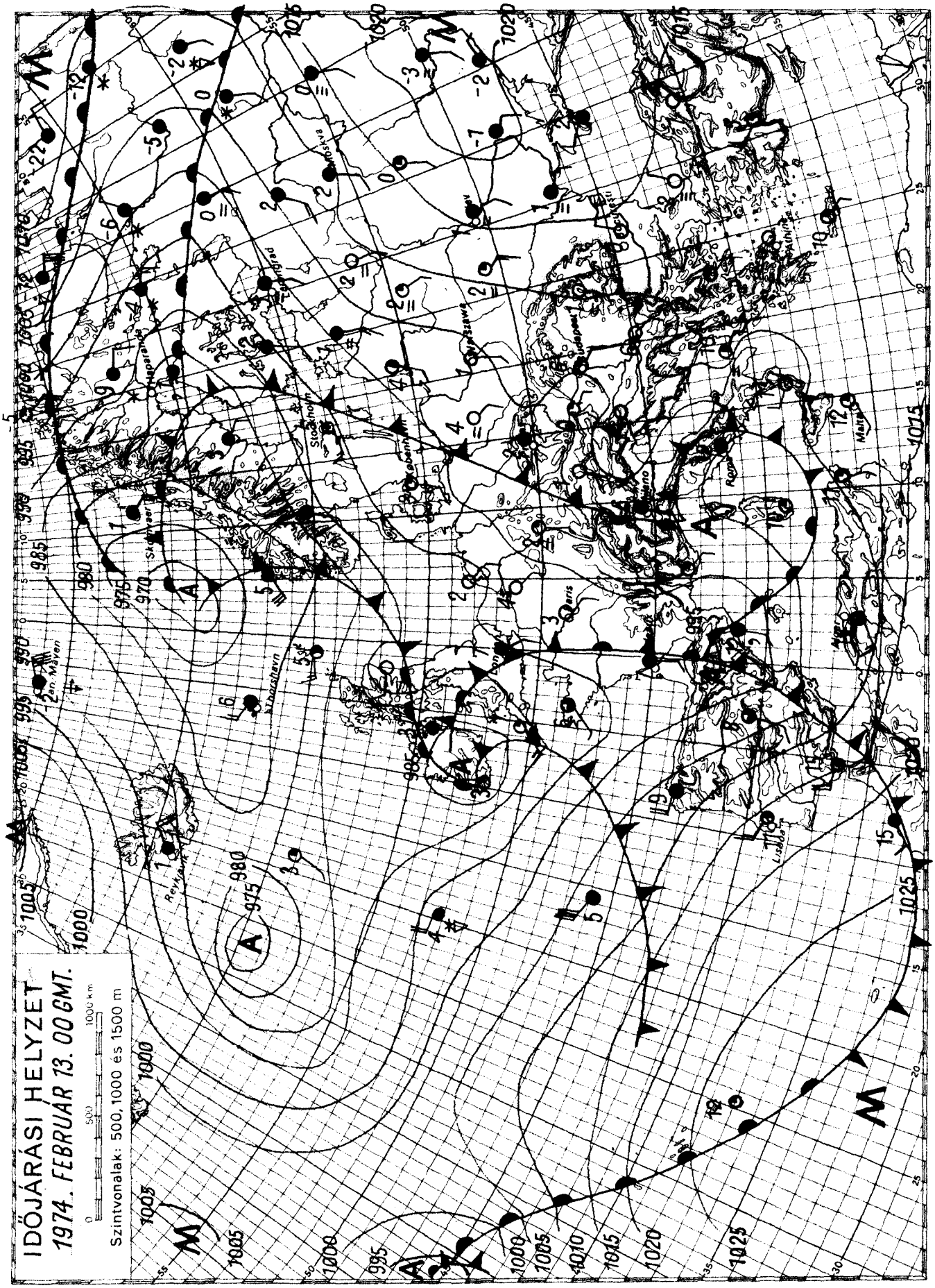

KIADJA: ORSZÁGOS METEOROLÓGIAI SZOLGÁLAT

Készíti: Központi Előrejelző Intézet Előrejelző Osztálya — T.: 150 - 470 — Megjelenik naponként —

Évi előfizetési díja: 720,—Ft — Megrendelhető: 1024 Budapest, II., Kitaibel Pál u. 1. Telefon: 353-500,

Kiadásért felel: az OMSZ elnöke — Szerkesztésért felel: a KEI igazgatója

IDŐJÁRÁSI NAPIJELENTÉS

ЕЖЕДНЕВНЫЙ МЕТЕОРОЛОГИЧЕСКИЙ БЮЛЛЕТЕНЬ • DAILY WEATHER REPORT
BULLETIN QUOTIDIEN DE TEMPS • TÄGLICHER WETTERBERICHT

87. évfolyam 45. szám + Budapest + 1974. február 14. csütörtök

Az időjárási helyzet és a várható időjárás:

Továbbra is a sokéves átlagot több fokkal meghaladó nappali felmelegedés jellemzi szárazföldünk nagy részének időjárását. Észak- és Dél-Európa kivételével általában változóan felhős, párás, a ködszitálásoktól eltekintve száraz az idő. A Skandináv-félszigeten, a Szovjetunió európai területének északi felén többfelé havazik. A Földközi-tenger nyugati medencéje fölött egy alacsony nyomású légörvény alakult ki, amely az Appennin- és a Balkán-félszigeten át nedves levegőt sodor a Kárpát-medence fölé. A következő 36 órában ez, a vonulása során többfelé esőket okozó, déli áramlással érkező enyhe, nedves levegő határozza meg a Kárpát-medence időjárását.

Hazánkban szerdán a borult, illetve ködös északkeleti helyek kivételével általában 4, 9 órán át sütött a nap. Jelentős mennyiségü csapadék sehol sem hullott, csupán néhány helyen mértek 1 mm-t. A hőmérséklet napközben általában 11, 16 fokig emelkedett. Ismét enyhe volt az éjszaka, csütörtök hajnalra általában 0, +6 fokig hült le a levegő, csupán a nyugati határszélről és egy-két északkeleti állomásról jelentettek gyenge fagyokat. A hajnali órákban néhány szélvédett helyen köd képződött. A délelőtt folyamán megnövekedett a felhőzet, és többfelé fordult elő kisebb eső. A hőmérséklet 11 órára nyugaton 3, 8, máshol 7, 12 fokig emelkedett.

Ma 12 órakor Budapesten a hőmérséklet 6 fok, a tengerszintre átszámitott légnyomás 756 mm, mérsékelten emelkedik.

Várható időjárás péntek estig:

Időnként felszakadozó felhőzet, szórványosan kisebb esővel.
Mérsékelt, változó irányú szél.
Enyhe marad az idő.
Várható legalacsonyabb éjszakai hőmérséklet: 0, +5,
legmagasabb nappali hőmérséklet pénteken: 6, 11 fok között.

Rábai Attila s.k.

TÁVOLABBI KILÁTÁSOK KEDD REGGELIG:

Felhős idő; eleinte sokfelé, majd szórványosan előforduló esőkkel.
Az erős nappali felmelegedés mérséklődik, de enyhe marad az idő.
A legalacsonyabb hajnali hőmérséklet +6 és 0 fok között.
A legmagasabb nappali hőmérséklet 10 és 4 fok között.
Jelentős mennyiségü csapadék /legalább 5 mm/ az ország területének 80 százalékán várható.

TÁVELŐREJELZŐ OSZTÁLY

A hőmérséklet napi középértéke és eltérése a 100 évi átlagtól /Budapesten/:

1974. II. 13.:	7,5 C°	+7,4 C°

1871 óta ezen a napon Budapesten előfordult

legmagasabb hőmérséklet:	17,2 C° /1957/,
legalacsonyabb hőmérséklet:	-18,3 C° /1929/.

74.0183.

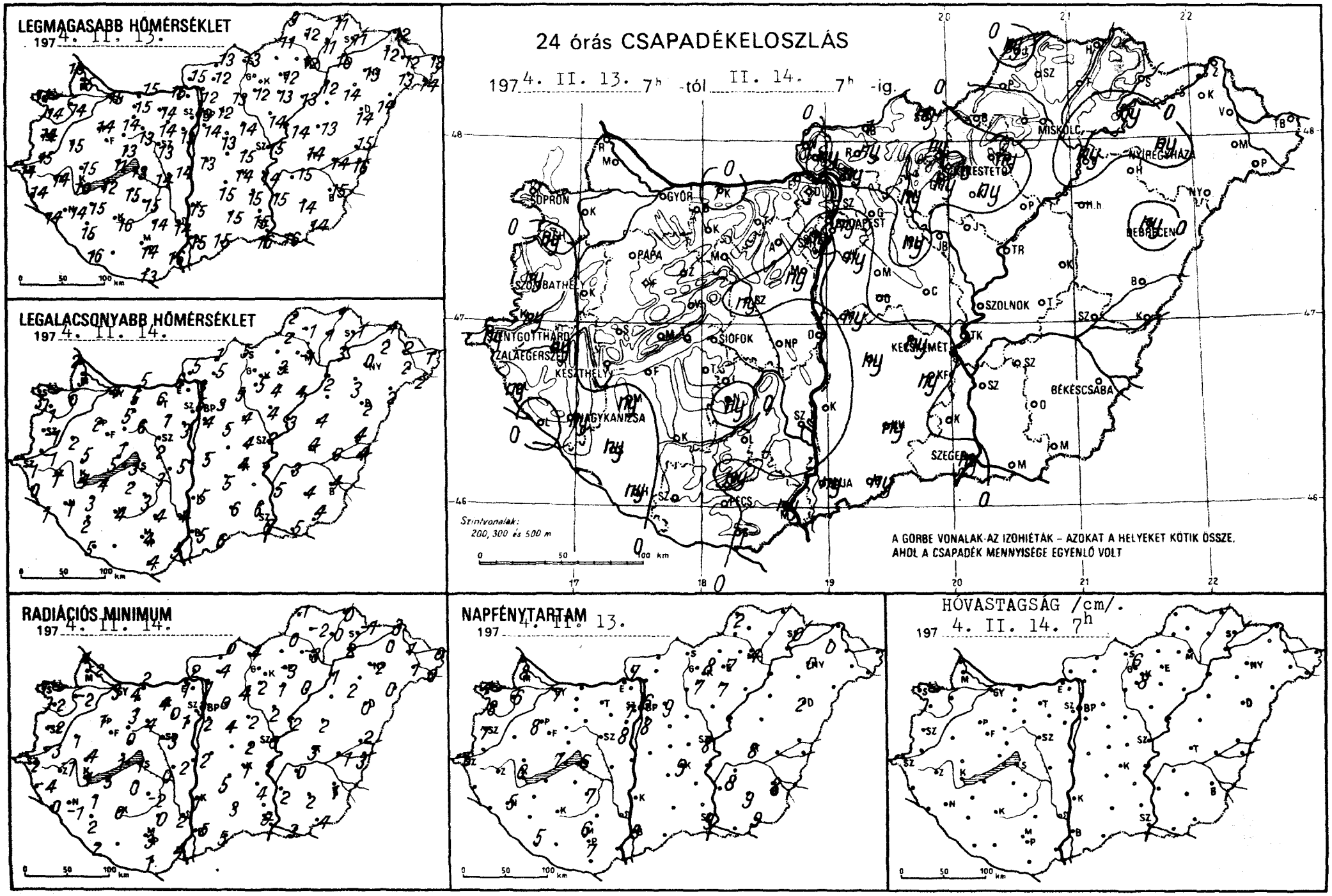
LEGMAGASABB HŐMÉRSÉKLET
197 4. II. 13.
LEGALACSONYABB HŐMÉRSÉKLET
197 4. II. 14.
24 órás CSAPADÉKELOSZLÁS
197 4. II. 13. 7h -tól II. 14. 7h -ig.
SOPRON
GYŐR
BUDAPEST
MISKOLC
NYÍREGYHÁZA
DEBRECEN
PAPA
SZOMBATHELY
SZOLNOK
SZENTGOTTHÁRD
ZALAEGERSZEG
KESZTHELY
SIÓFOK
KECSKEMÉT
BÉKÉSCSABA
NAGYKANIZSA
SZEGED
PÉCS
Szintvonalak:
200, 300 és 500 m
A GÖRBE VONALAK AZ IZOHIÉTÁK – AZOKAT A HELYEKET KÖTIK ÖSSZE,
AHOL A CSAPADÉK MENNYISÉGE EGYENLŐ VOLT
RADIÁCIÓS MINIMUM
197 4. II. 14.
NAPFÉNYTARTAM
197 4. II. 13.
HÓVASTAGSÁG /cm/.
197 4. II. 14. 7h

	1974. II. 14. 07 h -ig az utolsó 24 óra adatai					
	csapadék (mm)	hó cm	max. hőmérséklet	min. hőmérséklet	rad. min.	napos órák
Győr	. =		15	4	3	7
Kapuvár	. =		14	0	-2	6
Mosonmagyaróvár	.		15	3	-2	8
Rajka	.		13	2	1	
Sopron	. ▽ =		14	3	1	4
Sopronhorpács	ny ≡		14	1	-2	8
Káld	.		15	2	1	
Körmend	ny		15	-1	-3	
Szentgotthárd	ny ▽ =		14	-1	-2	6
Szombathely	ny ≡		14	-1	-2	7
Lenti	ny		14	0	-4	
Letenye	,		14	1	0	
Nagykanizsa	ny ▽ =		14	1	-1	5
Zalaegerszeg	ny ▽ ≡		14	1	-1	
Farkasgyepű	,		12	-	-	
Keszthely	, =		10	4	1	6
Mencshely	. ≡		12	2	1	7
Pápa	,		14	2	1	8
Sümeg	,		15	5	4	
Tihany	,		11	5	1	
Veszprém	.		13	1	0	
Zirc	.		12	1	-3	
Fonyód	,		12	4	3	
Homokszt. györgy	ny , ≡		16	5	2	5
Kaposvár	.		16	4	0	
Marcali	ny		15	3	1	
Siófok	, =		13	3	1	6
Somogyszob	ny ,		15	2	2	
Tab	.		15	2	0	
Bábolna	,		15	5	4	
Esztergom	,		16	6	1	
Kisbér	. ≡		14	5	3	
Komárom	1		15	5	2	
Tatabánya	,		14	6	4	
Alcsútdoboz	,		14	1	0	
Dunaújváros	,		14	5	2	
Martonvásár	ny ,		13	3	1	8
Mór	,		13	6	4	
Nagyhörcsökp.	,		14	3	0	
Szabadbattyán	ny ,		13	2	-3	
Iregszemcse	,		15	3	-2	7
Lengyel	,		14	4	0	
Nagykónyi	ny ,		16	5	4	
Szekszárd	,		14	4	2	
Misinatető	ny		12	4	2	6
Mohács	ny		16	5	4	
Pécs	, =		14	4	3	7
Siklós	1 ,		13	4	1	
Szigetvár	.					
Bp. Lőrinc	ny ▽ =		14	4	2	8
Bp. Met. Int.	ny ⊔ =		13	5	3	6
Bp. Szab. hegy	ny		12	2	0	7
Cegléd	,		15	4	2	
Dobogókő	. ≡		11	1	0	
Gödöllő	.		12	3	0	9
Királyrét	ny ,		12	0	-1	
Monor	.		13	5	4	
Nagykáta	ny		14	4	2	
Örkény	-	-	-	-	-	
Szentendre	.		13	4	3	

	1974. II. 14. 07 h -ig az utolsó 24 óra adatai					
	csapadék (mm)	hó cm	max. hőmérséklet	min. hőmérséklet	rad. min.	napos órák
Vác	ny ,		12	3	1	
Vámosmikola	,		15	5	2	7
Baja	ny ▽		15	5	5	8
Bácsalmás	ny ,		15	6	5	
Izsák	ny ,		15	5	5	
Kalocsa	.		15	5	1	
Kecskemét	ny ,		14	4	1	9
Kiskunf. háza	ny ,		15	5	4	
Kiskunhalas	ny ,		15	6	3	
Kunszentmiklós	ny ,		13	5	2	
Tiszakécske	,		14	1	1	
Balassagyarmat	1		13	1	0	
Romhány	ny ,		12	5	4	
Salgótarján	ny ,		13	5	4	
Eger	ny		12	3	-3	7
Galyatető	ny ,	6	9	1	-1	
Gyöngyös	ny		12	5	2	7
Kékestető	. ≡	8	7	0	0	8
Kompolt	ny ,		13	4	1	7
Lőrinci	ny		13	5	4	
Poroszló	. ⌒		13	4	0	
Jászapáti	.		14	4	2	
Jászberény	,		14	4	3	
Karcag	.		13	4	2	
Szolnok	, =		15	2	0	8
Tiszaroff	,		14	3	2	
Túrkeve	.		14	4	3	8
Kistelek	,		15	6	5	
Makó	,		16	5	3	
Szeged	ny		16	6	5	9
Szentes	,		15	5	2	
Borsodnádasd	-	-	-	-	-	
Füged	.		11	1	0	
Hidasnémeti	.		11	1	0	
Jósvafő	ny ≡		9	2	-1	2
Lillafüred	.		11	0	-	
Miskolc	. =		12	-1	-3	4
Putnok	.		11	2	0	
Sárospatak	.		11	1	-1	0
Szendrőlád	. ≡		12	-1	-2	
Tokaj	ny		10	3	2	
Kisvárda	.		12	2	0	0
Mátészalka	,		13	2	1	
Nyíregyháza	ny		13	0	-2	0
Nyírlugos	,		14	2	0	
Pátyod	.		14	2	0	
Tiszabecs	,		13	1	0	
Vásárosnamény	.		12	2	1	
Záhony	,		12	4	3	
Berettyóújfalu	.		15	4	2	
Debrecen	ny		14	2	0	2
Hajdúdorog	.		14	3	2	
Hortobágy	-	-	-	-	-	
Körösszakál	.		16	4	3	
Polgár	ny		12	2	1	
Békéscsaba	.		15	4	1	8
Mezőhegyes	.		14	4	4	9
Orosháza	.		14	4	2	9
Szarvas	.		15	3	0	8
Szeghalom	.		14	0	-1	

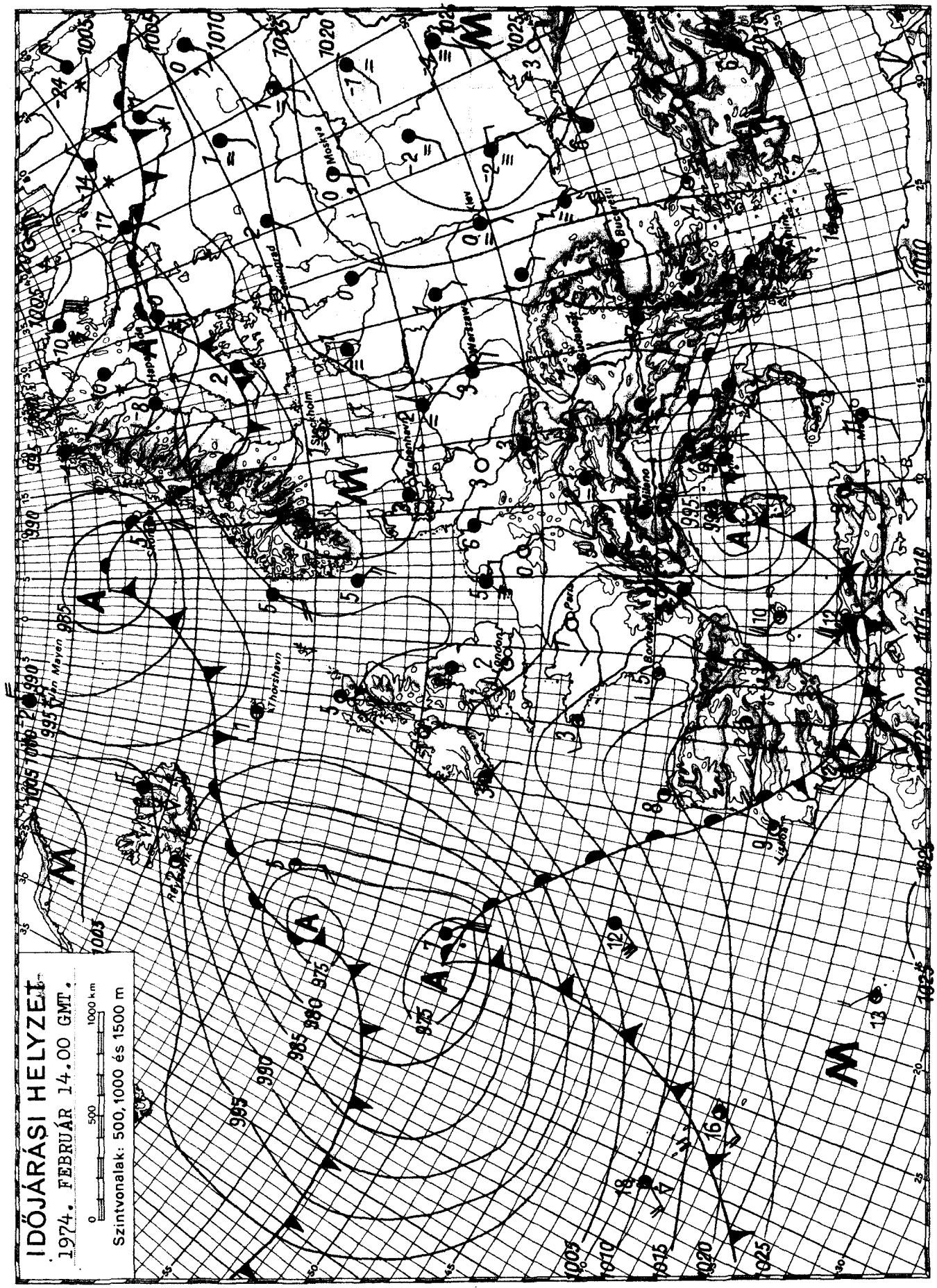

KIADJA: ORSZÁGOS METEOROLÓGIAI SZOLGÁLAT

Készíti: Központi Előrejelző Intézet Előrejelző Osztálya — T.: 150 - 470 — Megjelenik naponként —

Évi előfizetési díja: 720,—Ft — Megrendelhető: 1024 Budapest, II., Kitaibel Pál u. 1. Telefon: 353-500,

Kiadásért felel: az OMSZ elnöke — Szerkesztésért felel: a KEI igazgatója

OFFSET

IDŐJÁRÁSI NAPIJELENTÉS

ЕЖЕДНЕВНЫЙ МЕТЕОРОЛОГИЧЕСКИЙ БЮЛЛЕТЕНЬ • DAILY WEATHER REPORT
BULLETIN QUOTIDIEN DE TEMPS • TÄGLICHER WETTERBERICHT

87. évfolyam 46. szám + Budapest + 1974. február 15.péntek

Az időjárási helyzet és a várható időjárás:

Az óceán fölött nagy kiterjedésü ciklon örvénylik, amely délnyugati áramlással nedves, enyhe légtömegeket szállit az Ibériai-félszigeten és Nyugat-Európán át a Skandinávi-félsziget fölé. Hatásukra ezeken a területeken sokfelé esik az eső és erős szél fúj. A Földközi-tenger fölött is egy légörvény van, amely szintén enyhe levegőt sodor a Balkán-félsziget fölé. Itt is esik az eső, helyenként zivatar keletkezik. Közép-Európában és a Szovjetunió európai területének déli részén erősen párás, a hajnali és a reggeli órákban többfelé ködös az idő. Szárazföldünk nagy részén a legmagasabb hőmérséklet még mindig 2, 8 fokkal magasabb, mint a legutóbbi évek átlaga. A Kárpát-medencében a következő 36 óra folyamán enyhe marad az idő, de az óceáni légtömegek megközelitik hazánkat.

Hazánkban csütörtökön erősen felhős idő volt, csak keleten sütött ki helyenként 2, 5 órára a nap. Többfelé kisebb eső esett. A lehullott csapadék mennyisége általában 2 mm alatt maradt, de a nyugati megyékből 4, 7 mm-t jelentettek. A hőmérséklet napközben a Dunántúlon 7, 11, máshol általában 11, 15 fokig emelkedett. Ma hajnalra 0, +6 fokig hült le a levegő. Délelőtt változóan felhős, párás idő volt. A hajnali órákban több helyen köd képződött, amely Siófokon, Győrött és Pápán 11 órára sem oszlott fel. A hőmérséklet 11 órára általában 8, 12 fokig emelkedett, a tartósan ködös helyeken azonban 5 fok közelében maradt.

Ma 12 órakor Budapesten a hőmérséklet 9 fok, a tengerszintre átszámitott légnyomás 758 mm, gyengén süllyed.

Várható időjárás szombat estig:

Változóan felhős idő szórványos kisebb esőkkel.
A hajnali és a reggeli órákban párásság, helyenként köd.
Mérsékelt, napközben megélénkülő délkeleti , déli szél.
Várható legalacsonyabb éjszakai hőmérséklet: 0, 5,
legmagasabb nappali hőmérséklet szombaton: 8, 13 fok között.

Bartha Péterné s.k.

A hőmérséklet napi középértéke és eltérése a 100 évi átlagtól /Budapesten/:

1974. II. 14.:	6,8 C°	+6,8 C°

1871 óta ezen a napon Budapesten előfordult

legmagasabb hőmérséklet:	15,6 C° /1925/,
legalacsonyabb hőmérséklet:	-14,1 C° /1940/.

74.0185.

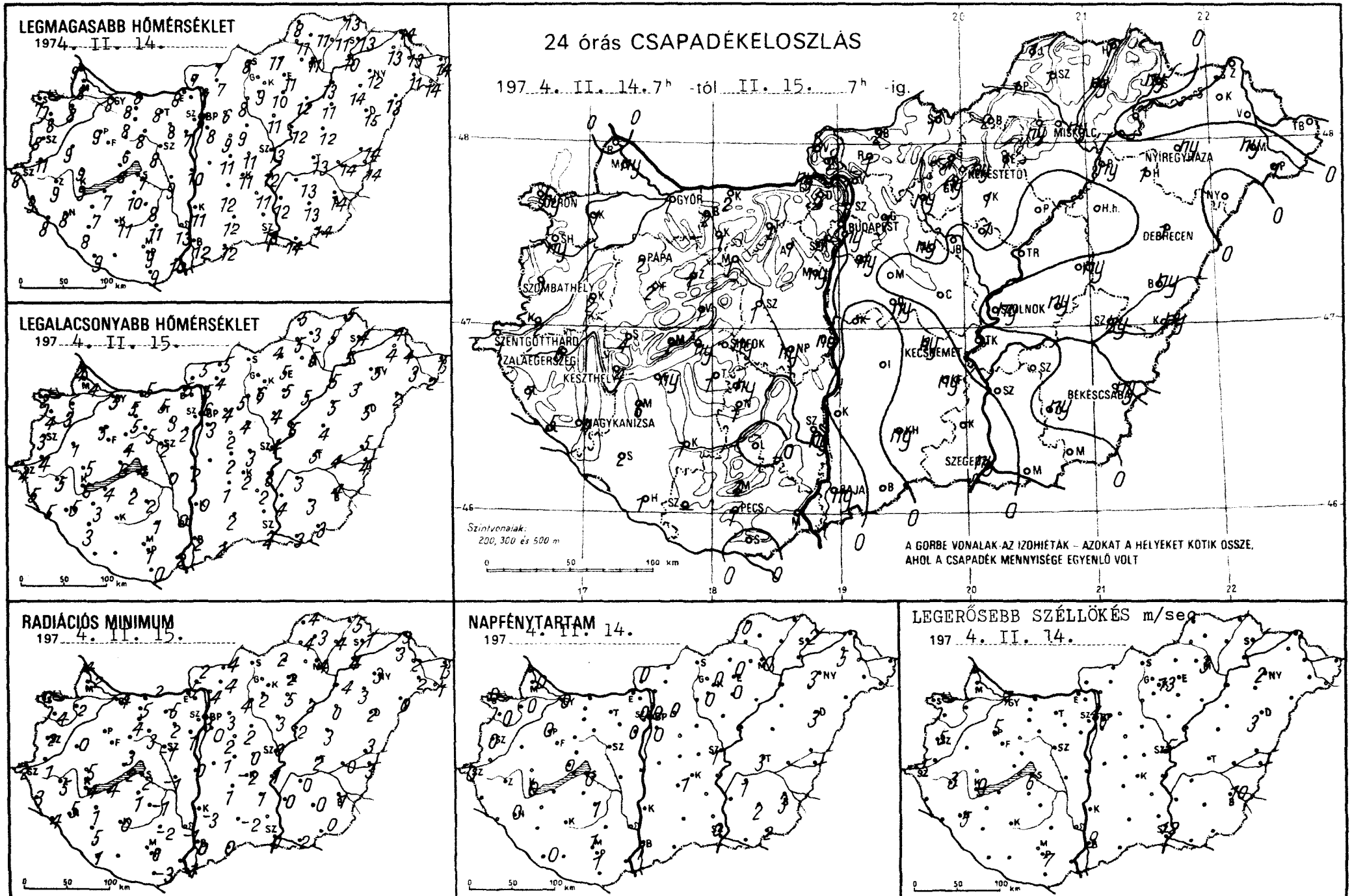
LEGMAGASABB HŐMÉRSÉKLET
1974. II. 14.
LEGALACSONYABB HŐMÉRSÉKLET
197 4. II. 15.
24 órás CSAPADÉKELOSZLÁS
197 4. II. 14. 7h -tól II. 15. 7h -ig.
Szintvonalak:
200, 300 és 500 m
A GÖRBE VONALAK AZ IZOHIÉTÁK – AZOKAT A HELYEKET KÖTIK ÖSSZE, AHOL A CSAPADÉK MENNYISÉGE EGYENLŐ VOLT
RADIÁCIÓS MINIMUM
197 4. II. 15.
NAPFÉNYTARTAM
197 4. II. 14.
LEGERŐSEBB SZÉLLÖKÉS m/sec
197 4. II. 14.

	1974. II. 15. 07 h -ig az utolsó 24 óra adatai					
	csapadék (mm)	hó cm	max. hőmérséklet	min. hőmérséklet	rad. min.	napos órák
Győr	1 ≡		8	5	4	0
Kapuvár	1 ≡		8	3	2	0
Mosonmagyaróvár	ny, ≡		8	4	2	0
Rajka	.		9	4	4	
Sopron	ny ≡		7	2	0	0
Sopronhorpács	ny, ≡		8	4	4	0
Káld	2 ≡		9	1	0	
Körmend	2 ≡		11	4	1	
Szentgotthárd	1 ≡		8	4	2	0
Szombathely	1 ≡		8	3	2	0
Lenti	7 ≡		9	5	3	
Letenye	5		8	5	4	
Nagykanizsa	4 ≡		8	5	5	0
Zalaegerszeg	6 ≡		9	5	5	
Farkasgyepű	2 ≡		8	4	4	
Keszthely	4 ≡		9	6	4	0
Mencshely	2 ≡		7	4	3	0
Pápa	2 ≡		9	5	5	0
Sümeg	4 ≡		9	5	5	
Tihany	ny		6	6	2	
Veszprém	1		6	4	3	
Zirc	1 ≡		6	4	2	
Fonyód	ny,		7	4	4	
Homokszt. györgy	1, ≡		9	3	1	0
Kaposvár	1, ≡		11	3	0	
Marcali	6		7	3	1	
Siófok	ny, ≡		7	4	2	0
Somogyszob	2 ≡		8	5	5	
Tab	1		10	2	1	
Bábolna	2 ∇ =		8	5	5	
Esztergom	ny		8	5	5	
Kisbér	1 ≡		8	5	4	
Komárom	2 ≡		8	5	2	
Tatabánya	1 ≡		8	5	5	
Alcsútdoboz	1 ≡		8	3	2	
Dunaújváros	ny ≡		10	2	0	
Martonvásár	ny		7	2	1	0
Mór	1 ≡		8	5	3	
Nagyhörcsökp.	ny ∇		9	0	-1	
Szabadbattyán	1 ≡		8	2	-1	
Iregszemcse	ny, ≡		8	2	-1	0
Lengyel	.		11	1	-2	
Nagykónyi	1, ≡		10	3	3	
Szekszárd	ny,		13	0	-1	
Misinatető	1		7	4	1	1
Mohács	1 ≡		10	2	-1	
Pécs	1 ≡		9	1	0	1
Siklós	. ≡		9	0	-3	
Szigetvár	-	-				
Bp. Lőrinc	ny ≡		8	3	0	0
Bp. Met. Int.	ny ≡		8	6	3	0
Bp. Szab. hegy	1 ≡		4	2	1	0
Cegléd	.		11	3	0	
Dobogókő	2		4	2	1	
Gödöllő	1		6	4	3	0
Királyrét	2		6	3	3	
Monor	.		9	2	2	
Nagykáta	ny ≡		9	4	2	
Örkény	ny		11	2	1	
Szentendre	1		7	6	5	

	1974. II. 15. 07 h -ig az utolsó 24 óra adatai					
	csapadék (mm)	hó cm	max. hőmérséklet	min. hőmérséklet	rad. min.	napos órák
Vác	1		7	5	4	
Vámosmikola	2		7	5	2	0
Baja	ny ∇ =		12	2	0	1
Bácsalmás	.		12	2	0	
Izsák	.,		12	1	1	
Kalocsa	° ≡		11	0	-3	
Kecskemét	ny		11	2	-2	1
Kiskunf. háza	ny		11	2	1	
Kiskunhalas	ny		12	2	-2	
Kunszentmiklós	-	-	-	-	-	
Tiszakécske	.		12	3	1	
Balassagyarmat	2		7	5	4	
Romhány	1		7	4	4	
Salgótarján	1,		8	-	-	
Eger	1		11	5	2	0
Galyatető	1	6	4	0	-1	
Gyöngyös	ny		9	6	2	0
Kékestető	2 ≡	7	3	2	1	0
Kompolt	1		10	5	5	0
Lőrinci	ny		8	5	4	
Poroszló	.∩ ≡		12	5	2	
Jászapáti	1		11	4	3	
Jászberény	.		10	5	3	
Karcag	ny ≡		12	4	3	
Szolnok	ny =		13	4	0	1
Tiszaroff	.		12	5	2	
Túrkeve	ny		13	5	2	3
Kistelek	-	-	-	-	-	
Makó	.		14	3	2	
Szeged	ny ≡		13	2	0	0
Szentes	.		12	4	0	
Borsodnádasd	2		11	4	2	
Füged	ny		11	5	4	
Hidasnémeti	1		13	5	5	
Jósvafő	1		8	5	4	0
Lillafüred	ny, ≡		10	4	-	
Miskolc	ny ≡		11	5	4	0
Putnok	1, ≡		11	5	4	
Sárospatak	ny		13	4	1	2
Szendrőlád	1		11	3	3	
Tokaj	.		10	5	4	
Kisvárda	.		13	4	3	5
Mátészalka	ny		11	3	2	
Nyíregyháza	ny		12	5	3	3
Nyírlugos	.		13	2	0	
Pátyod	1		14	2	1	
Tiszabecs	.		14	1	1	
Vásárosnamény	.		13	4	2	
Záhony	.		14	4	3	
Berettyóújfalu	ny		14	5	3	
Debrecen	1 =		15	5	2	3
Hajdúdorog	1		14	3	3	
Hortobágy	°		11	5	0	
Körösszakál	ny		14	4	3	
Polgár	ny,		13	5	4	
Békéscsaba	ny ≡		14	4	1	3
Mezőhegyes	.		14	3	0	2
Orosháza	ny		13	3	0	2
Szarvas	. ≡		13	3	0	1
Szeghalom	ny, ≡		14	4	0	

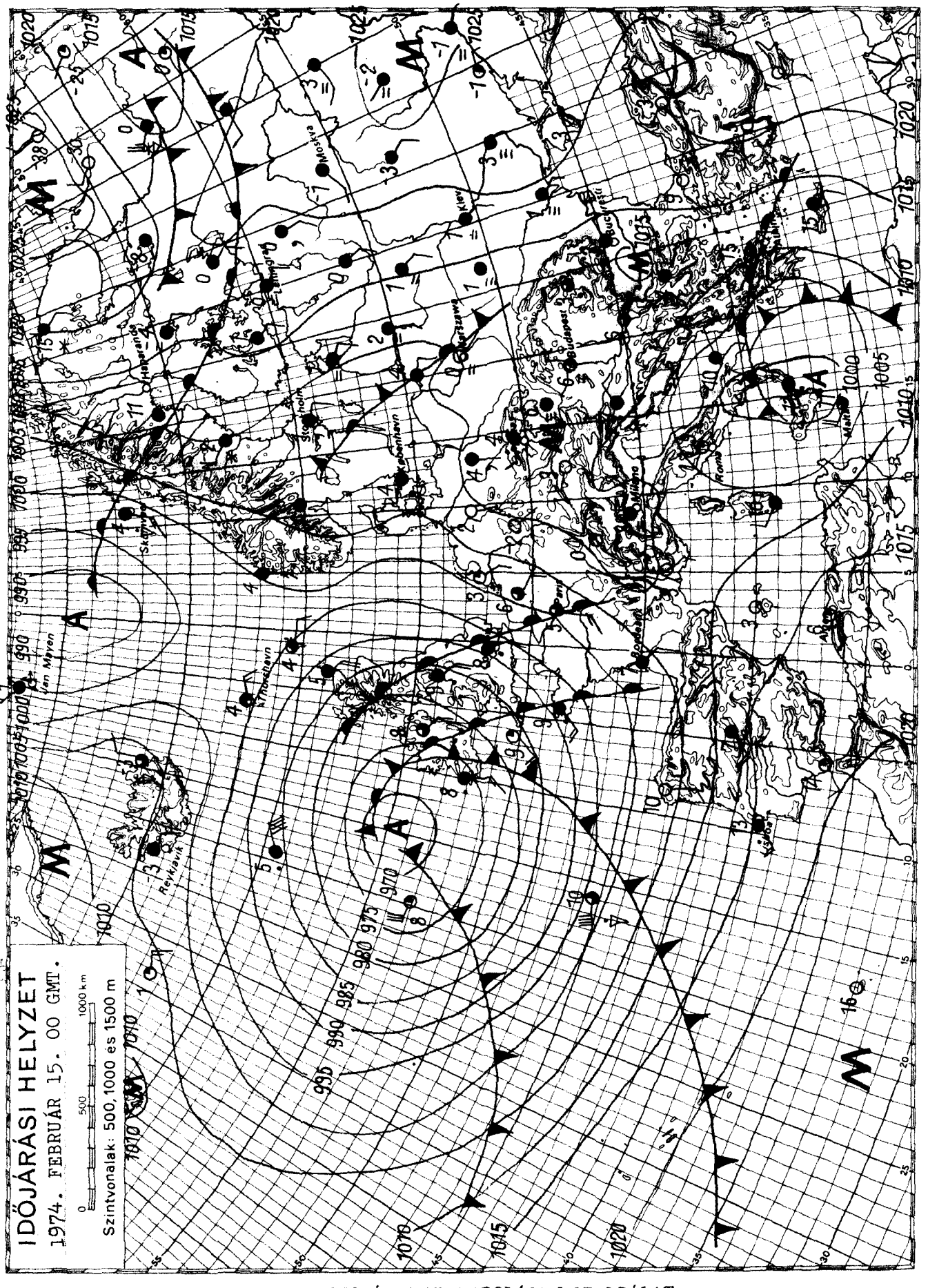

KIADJA: ORSZÁGOS METEOROLÓGIAI SZOLGÁLAT

Készíti: Központi Előrejelző Intézet Előrejelző Osztálya — T.: — Megjelenik naponként —

Évi előfizetési díja: 720,—Ft — Megrendelhető: 1024 Budapest, II., Kitaibel Pál u. 1. Telefon: 353-500,

Kiadásért felel: az OMSZ elnöke — Szerkesztésért felel: a KEI igazgatója

OFFSET

IDŐJÁRÁSI NAPIJELENTÉS

ЕЖЕДНЕВНЫЙ МЕТЕОРОЛОГИЧЕСКИЙ БЮЛЛЕТЕНЬ • DAILY WEATHER REPORT
BULLETIN QUOTIDIEN DE TEMPS • TÄGLICHER WETTERBERICHT

8. évf. 47. szám + Budapest + 1974. február 16, szombat

Az időjárási helyzet és a várható időjárás:

A Brit-szigetek felett örvénylő alacsony nyomású képződmény Spanyolország keresztül különböző hőmérsékletü és nedvességü levegőt szállit a Földközi-tenger vidékére. Hatására a hajnali órákban ezeken a területeken többfelé esett az eső, egy-két helyen zivatar is keletkezett. Közép-Európában, az Északi-tenger, valamint a Fekete-tenger vidékén elhelyezkedő csendes, párás enyhe levegőben, főként a hajnali és a reggeli órákban sokfelé köd képződött, néhány helyen ködszitálást is észleltek. A következő 24 órában a Kárpát-medencében az időjárás alakulását továbbra is az enyhe, párás levegő határozza meg, igy lényeges változásra nem számithatunk.

Hazánkban pénteken folytatódott az évszakhoz képest enyhe idő. Napközben a Dunántulon erősen, máshol változóan felhős volt az ég. Az ország középső vidékén általában 4, 6 órán át sütött a nap. Az elmult 24 órában csak néhány helyen volt kisebb csapadék, amely északkeleten esőből, máshol pedig ködszitálásból adódott és igy az 1 mm-t csupán Mátészalkán és Tiszabecsen érte el. A legmagasabb nappali hőmérséklet északnyugaton 7, 10, az ország jelentős részén, viszont 10, 14 fok között alakult. Szombaton hajnalra -1, +5 fokig hült le a levegő. A délelőtt folyamán a hajnali órákban képződött köd, néhány helyen még megmaradt, igy ezeken a helyeken a hőmérséklet 11 órakor 3, 6 fok között változott. A naposabb vidékeken ezzel szemben már 9, 13 fokra melegedett fel a levegő, sőt Békéscsabán 14 fokot mértek.

Ma 12 órakor Budapesten a hőmérséklet 10 fok, a tengerszintre átszámitott légnyomás 758 mm, változatlan.

Várható időjárás vasárnap estig:

Változóan felhős, párás, főként a hajnali és a reggeli órákban ködös idő, egy-két helyen ködszitálás.
Éjszaka gyenge, napközben mérsékelt délkeleti, déli szél.
Enyhe marad az idő.

Várható legalacsonyabb éjszakai hőmérséklet: 0, +5,
legmagasabb nappali hőmérséklet vasárnap: a tartósan ködös helyeken 5, 10 fok között, máshol 15 fok közelében.

Dunay Sándorné s.k.

A hőmérséklet napi középértéke és eltérése a 100 évi átlagtól /Budapesten/:

1974. II. 15. 9,1 C° +9,0 C°

1871 óta ezen a napon Budapesten előfordult

legmagasabb hőmérséklet: 17,7 C° /1925/,
legalacsonyabb hőmérséklet: -18,1 C° /1940/.

74.0196.

LEGMAGASABB HŐMÉRSÉKLET

197 4. II. 15.

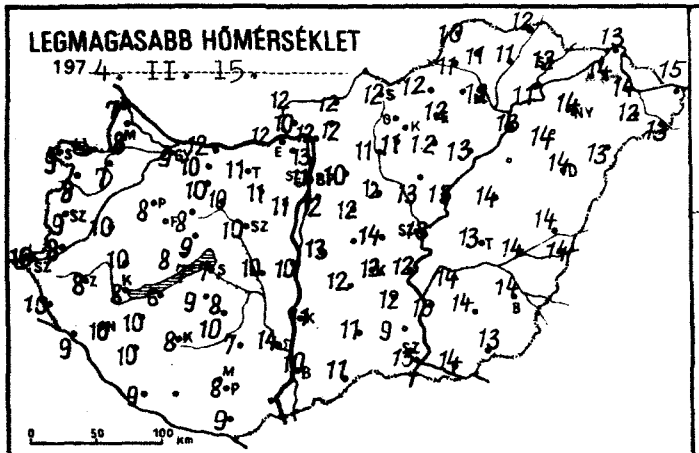

LEGALACSONYABB HŐMÉRSÉKLET

197 4. II. 16.

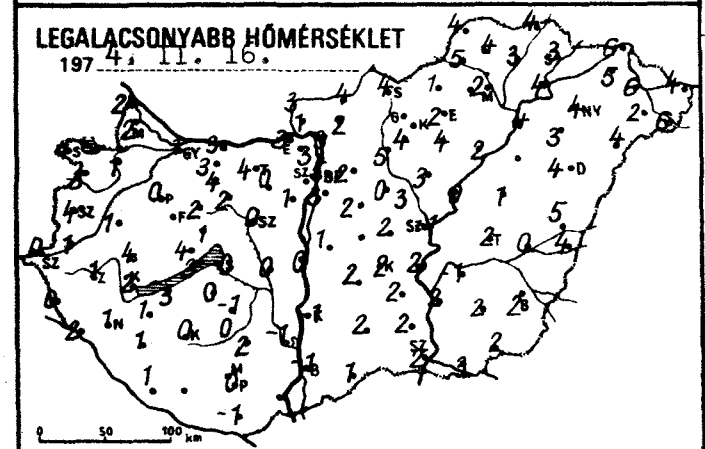

24 órás CSAPADÉKELOSZLÁS

197 4. II. 15. 7h -tól II. 16. 7h -ig.

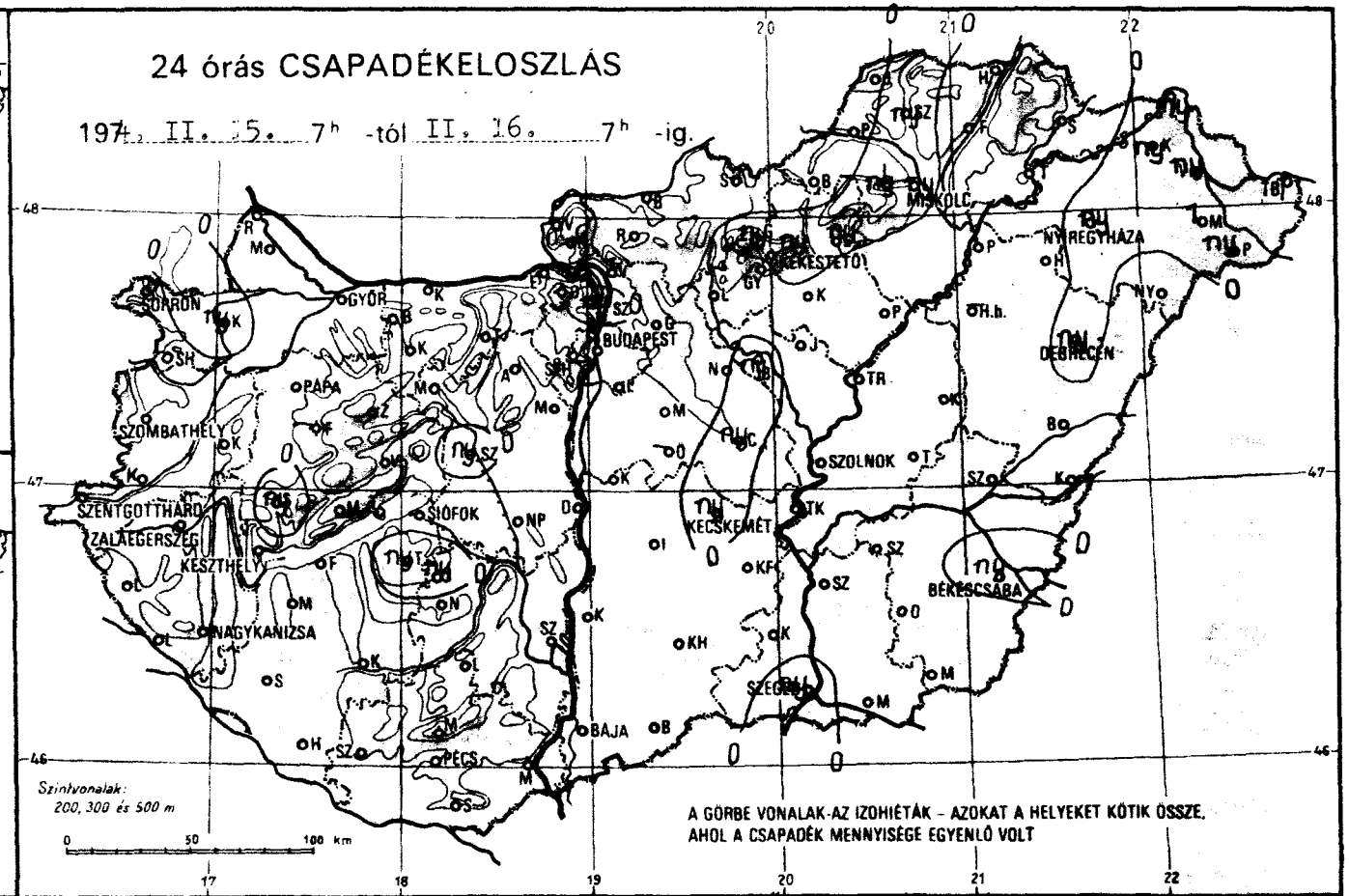

RADIÁCIÓS MINIMUM

197 4. II. 16.

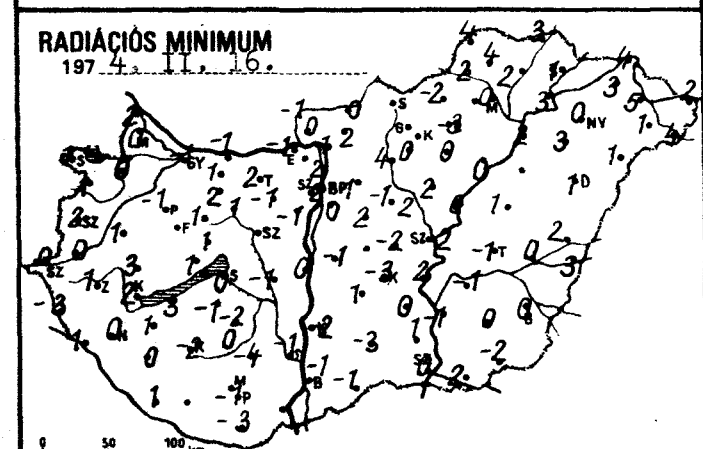

NAPFÉNYTARTAM

197 4. II. 15.

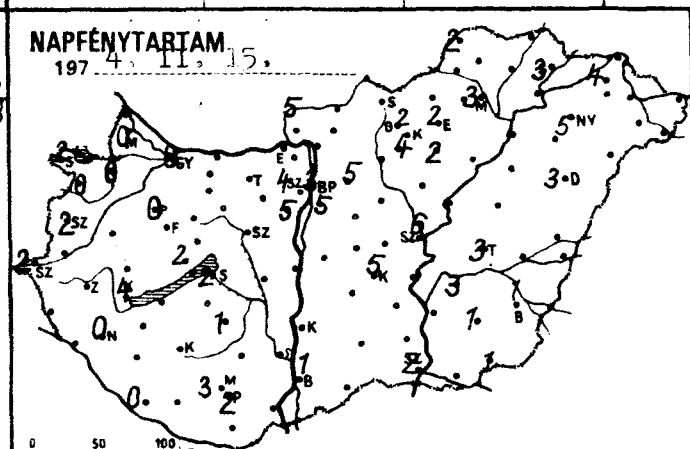

LEGERŐSEBB SZÉLLÖKÉS m/s

197 4. II. 15.

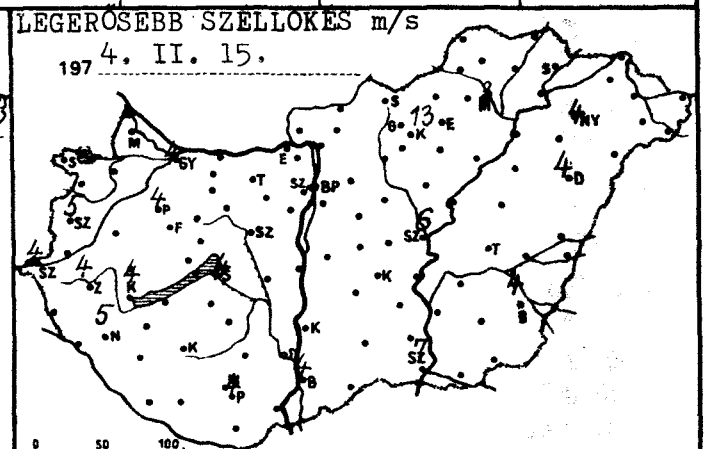

	1974. II. 16. 07h -ig az utolsó 24 óra adatai							1974. II. 16. 07h -ig az utolsó 24 óra adatai						
	csapadék (mm)	hó cm	max. hőmérséklet	min. hőmérséklet	rad. min.	napos órák		csapadék (mm)	hó cm	max. hőmérséklet	min. hőmérséklet	rad. min.	napos órák
Győr	.		9	1	-1	0	Vác	.		12	3	-1	
Kapuvár	ny, ≡		7	1	0	0	Vámosmikola	.		12	3	-1	5
Mosonmagyaróvár	.≡		8	2	0	0	Baja	.≡		10	-1	-1	1
Rajka	.≡		7	2	2		Bácsalmás	.		11	1	-1	
Sopron	.		9	4	1	2	Izsák	.≡		12	2	1	
Sopronhorpács	.		8	3	1	0	Kalocsa	.≡		11	-1	-2	
Káld	.≡		10	1	1		Kecskemét	ny≡		12	2	-3	5
Körmend	.≡		8	1	0		Kiskunf. háza	.≡		12	2	0	
Szentgotthárd	.≡		10	0	0	2	Kiskunhalas	.		11	2	-3	
Szombathely	.		9	4	2	2	Kunszentmiklós	.≡		13	1	-1	
Lenti	.≡		10	0	-3		Tiszakécske	.		12	2	2	
Letenye	.≡		9	2	1		Balassagyarmat	.		12	4	0	
Nagykanizsa	.≡		10	1	0	0	Romhány	.≡		12	2	2	
Zalaegerszeg	.≡		8	1	1		Salgótarján	.		12	4	0	
Farkasgyepű	-		-	-	-		Eger	ny		12	2	-3	2
Keszthely	.≡		8	2	2	4	Galyatető	ny, ≡	7	6	-1	-1	
Mencshely	.≡		8	4	1	2	Gyöngyös	.		11	4	0	4
Pápa	.		8	0	-1	0	Kékestető	ny≡	6	4	2	2	2
Sümeg	ny ≡		10	4	3		Kompolt	.≡		12	4	0	2
Tihany	.≡		7	3	-		Lőrinci	.		11	5	4	
Veszprém	.≡		9	1	1		Poroszló	.≡		13	2	0	
Zirc	.≡		8	2	1		Jászapáti	.≡		13	3	2	
Fonyód	.≡		6	3	3		Jászberény	ny, ≡		13	3	2	
Homokszt. györgy	.≡		9	1	1	0	Karcag	.≡		14	1	1	
Kaposvár	.≡		8	0	-2		Szolnok	.≡		14	1	-2	6
Marcali	.≡		10	1	1		Tiszaroff	.≡		13	0	0	
Siófok	.≡		7	0	0	2	Túrkeve	.		13	2	-1	3
Somogyszob	.≡		10	1	0		Kistelek	.≡		9	2	1	
Tab	ny≡		9	0	-1		Makó	.		14	3	2	
Bábolna	.		10	3	1		Szeged	ny≡		13	2	0	2
Esztergom	.≡		12	3	-1		Szentes	.≡		13	2	-1	
Kisbér	.≡		10	4	2		Borsodnádasd	.		12	1	-2	
Komárom	.≡		12	3	-1		Füged	.		11	3	2	
Tatabánya	.≡		11	4	2		Hidasnémeti	.		12	4	3	
Alcsútdoboz	.≡		11	0	-1		Jósvafő	.		10	4	4	2
Dunaújváros	.≡		10	0	0		Lillafüred	ny,		10	2	-1	
Martonvásár	.≡		11	1	-1	5	Miskolc	ny		12	2	0	3
Mór	.≡		10	2	1		Putnok	.≡		11	5	2	
Nagyhörcsökp.	.		10	0	-1		Sárospatak	.		12	3	1	3
Szabadbattyán	ny≡		10	0	-2		Szendrőlád	ny≡		11	4	4	
Tregszemcse	ny, ≡		8	0	-2	1	Tokaj	-		11	4	3	
Lengyel	.		7	2	-4		Kisvárda	ny		14	5	3	4
Nagykónyi	.≡		10	0	0		Mátészalka	1,		12	2	1	
Szekszárd	.≡		14	-1	-1		Nyíregyháza	ny≡		14	4	0	5
Misinatető	.		10	3	1	3	Nyírlugos	.≡		13	4	1	
Mohács	-		-	-	-		Pátyod	ny		13	6	4	
Pécs	.≡		8	0	-1	2	Tiszabecs	.		15	4	2	
Siklós	.≡		9	-1	-3		Vásárosnamény	ny		14	6	5	
Szigetvár	.						Záhony	ny		13	6	4	
Bp. Lőrinc	.		12	3	0	5	Berettyóújfalu	.		14	5	2	
Bp. Met. Int.	.		11	5	2	3	Debrecen	ny ▽		14	4	1	3
Bp. Szab. hegy	.≡		9	3	0	4	Hajdúdorog	.		14	3	3	
Cegléd	ny≡		13	2	-2		Hortobágy	-		-	-	-	
Dobogókő	.≡,		7	3	1		Körösszakál	.		14	4	3	
Gödöllő	.≡		10	2	1	5	Polgár	.≡		13	4	2	
Királyrét	.≡		10	1	0		Békéscsaba	ny ▽		14	2	0	1
Monor	.		12	2	-2		Mezőhegyes	.		13	2	-2	1
Nagykáta	.≡		12	0	-1		Orosháza	.		14	2	0	1
Örkény	-		-	-	-		Szarvas	.≡		14	-1	-1	3
Szentendre	ny,		13	3	2		Szeghalom	.≡		14	0	0	

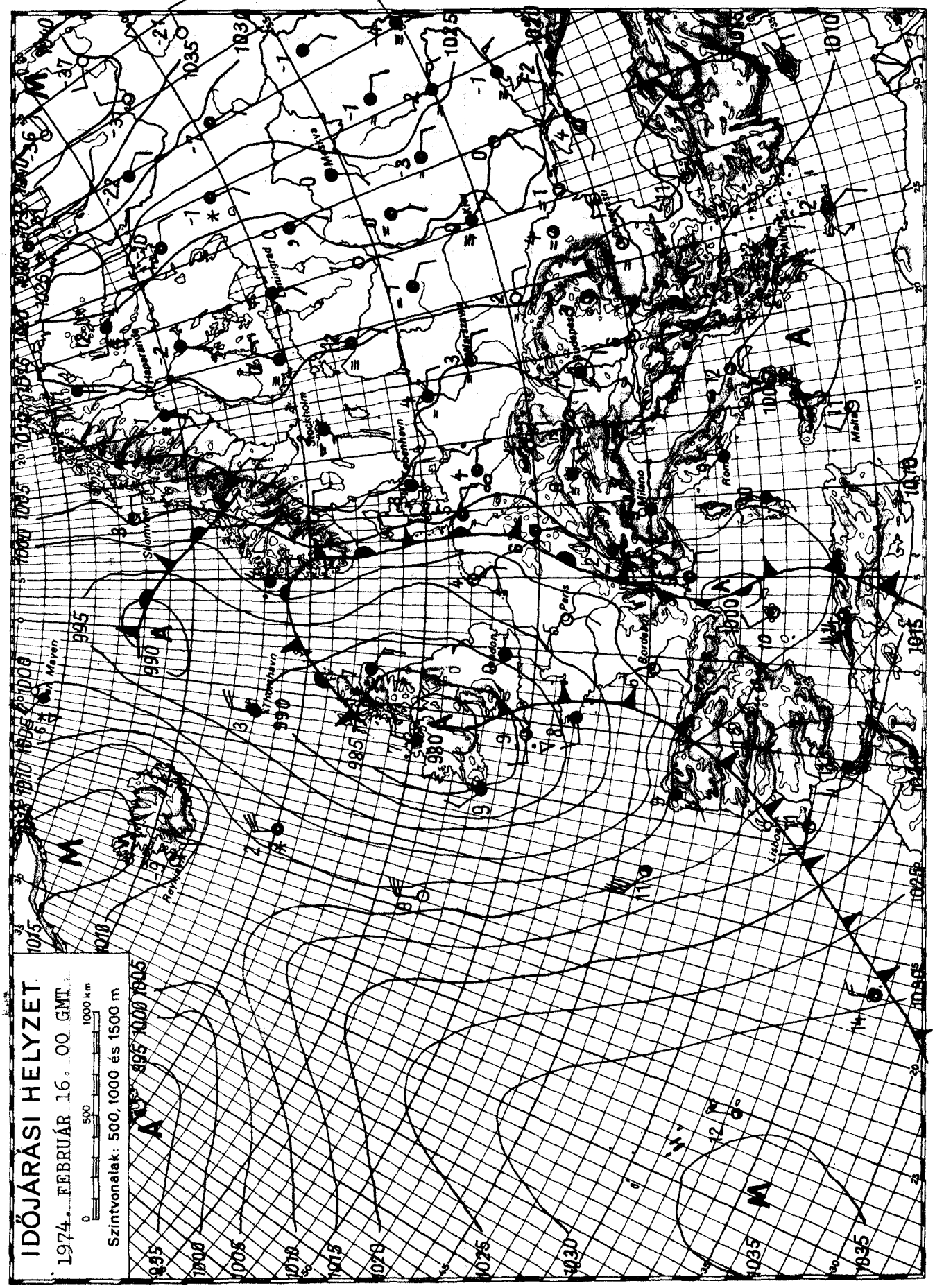

KIADJA: ORSZÁGOS METEOROLÓGIAI SZOLGÁLAT

Készíti: Központi Előrejelző Intézet Előrejelző Osztálya — T.: 150-410 — Megjelenik naponként —

Évi előfizetési díja: 720,—Ft — Megrendelhető: 1024 Budapest, II., Kitaibel Pál u. 1. Telefon: 353-500,

Kiadásért felel: az OMSZ elnöke — Szerkesztésért felel: a KEI igazgatója

OFFSET

IDŐJÁRÁSI NAPIJELENTÉS

ЕЖЕДНЕВНЫЙ МЕТЕОРОЛОГИЧЕСКИЙ БЮЛЛЕТЕНЬ • DAILY WEATHER REPORT
BULLETIN QUOTIDIEN DE TEMPS • TÄGLICHER WETTERBERICHT

87. évfolyam 48. szám + Budapest + 1974. február 17. vasárnap

Az időjárási helyzet és a várható időjárás:

Európa óceáni partvidékét leszámitva az egész kontinens kiterjedt déli áramlás hatása alatt áll. Egymást követik a dél felől áramló, Európában ebben az évszakban szokatlanul magas hőmérsékletü léghullámok. Jellemző, hogy Európa északkeleti részének kivételével még éjjel is csak elvétve süllyed a hőmérséklet 0 fok alá, és napközben a Balti-tenger partján is +5 fok feletti hőmérsékleteket mérnek. A Kárpát-medencében és környékén változóan felhős, párás főként éjszaka és reggel többfelé ködös az idő, de számottevő csapadék az elmult 24 órában nem hullott.

Hazánkban szombaton a reggeli és délelőtti órákban erősen párás, sokfelé - elsősorban nyugaton - ködös idő volt, néhány helyről ködszitálást jelentettek, de számottevő csapadék sehol sem hullott. A köd nagyrészt még délelőtt felcszlott és ezt követően az ország nyugati részén tulnyomóan, keleten változóan felhős volt az ég. A több órás napsütés hatására az Alföldön 13, 18, a hosszabb ideig ködös és felhősebb Dunántulon 5, 13 fokig emelkedett a hőmérséklet. Az éjszakai lehülés csökkentette ezt a különbséget, hajnalra általában -1, +6 fokig hült le a levegő, csak Baranya megye déli részén mértek 0, -3 fokot. Vasárnap délelőtt már csak néhány helyen volt köd, de ismét csak az ország keleti felén volt zavartalan a napsütés. A hőmérséklet 11 órára a tartósan ködös helyeken 3, 7, máshol 8, 13 fokig emelkedett.

Ma 12 órakor Budapesten a hőmérséklet 12 fok, a tengerszintre átszámitott légnyomás 763 mm, alig változik.

Várható időjárás hétfő estig:

Nyugaton erősen felhős idő, szórványos esővel, szitálással.
Keleten kevés felhő, csapadék nem lesz.
Főként hajnalban és reggel erősen párás, többfelé ködös idő.
Mérsékelt, napközben helyenként megélénkülő délkeleti, déli szél.

Várható legalacsonyabb hajnali hőmérséklet általában -1, +4,
legmagasabb nappali hőmérséklet hétfőn az ország nyugati részén
5, 10, keleten 11, 16 fok között.

Aigner Szilárd s.k.

A hőmérséklet napi középértéke és eltérése a 100 évi átlagtól /Budapesten/:

1974. II. 16.:	8,8 C°	+8,6 C°

1871 óta ezen a napon Budapesten előfordult:

legmagasabb hőmérséklet	15,2 C° /1925/,
legalacsonyabb hőmérséklet	-17,9 C° /1940/.

74.0197.

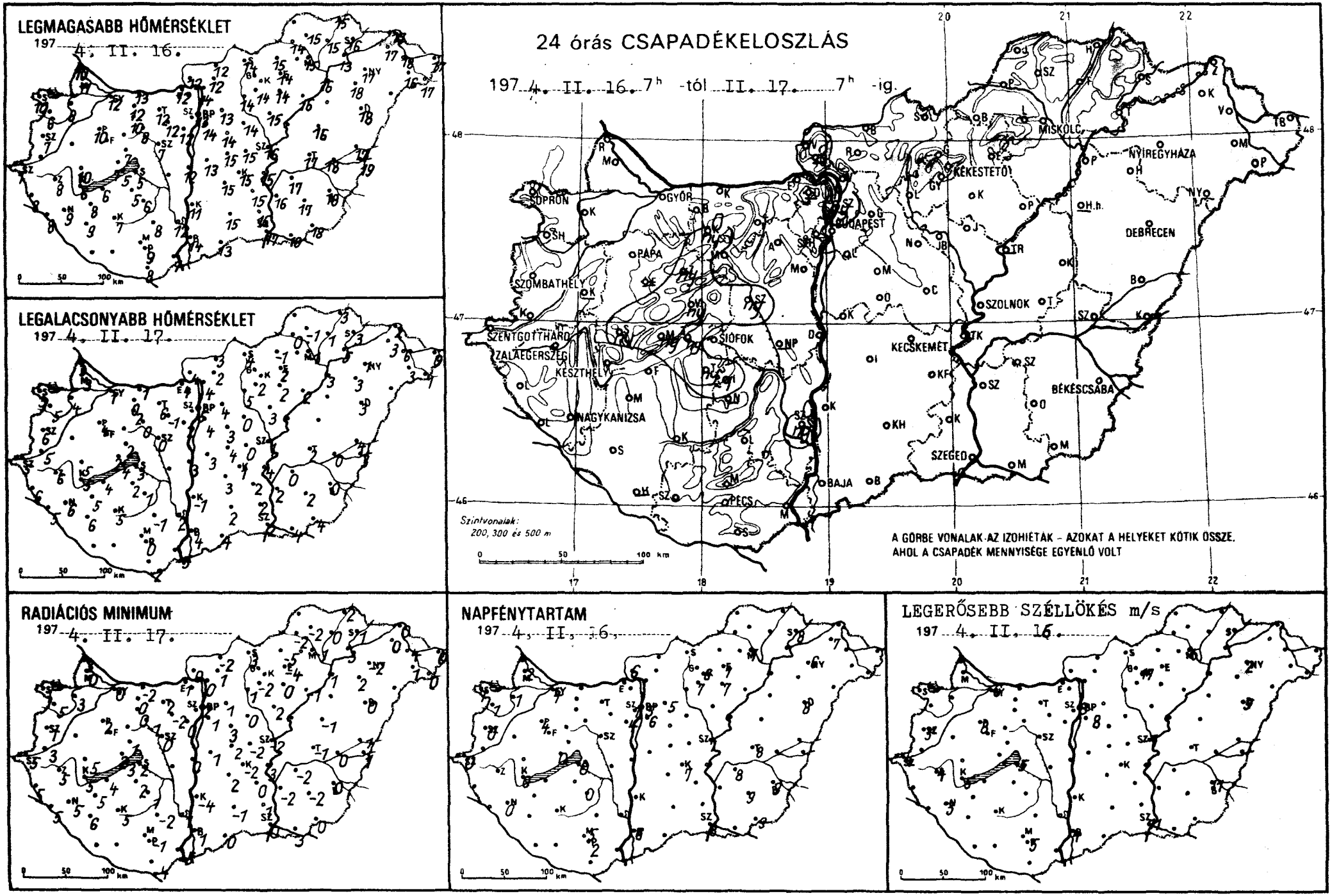
LEGMAGASABB HŐMÉRSÉKLET
197 4. II. 16.
LEGALACSONYABB HŐMÉRSÉKLET
197 4. II. 17.
24 órás CSAPADÉKELOSZLÁS
197 4. II. 16. 7h -tól II. 17. 7h -ig.
SOPRON
GYŐR
PAPA
SZOMBATHELY
BUDAPEST
MISKOLC
NYÍREGYHÁZA
KÉKESTETŐ
DEBRECEN
SZOLNOK
SZENTGOTTHÁRD
ZALAEGERSZEG
KESZTHELY
SIÓFOK
KECSKEMÉT
NAGYKANIZSA
BÉKÉSCSABA
SZEGED
BAJA
PÉCS
Szintvonalak:
200, 300 és 500 m
A GÖRBE VONALAK AZ IZOHIÉTÁK – AZOKAT A HELYEKET KÖTIK ÖSSZE,
AHOL A CSAPADÉK MENNYISÉGE EGYENLŐ VOLT
RADIÁCIÓS MINIMUM
197 4. II. 17.
NAPFÉNYTARTAM
197 4. II. 16.
LEGERŐSEBB SZÉLLÖKÉS m/s
197 4. II. 16.

	1974. 11. 17. 07 h -ig az utolsó 24 óra adatai					
	csapadék (mm)	hó cm	max. hőmérséklet	min. hőmérséklet	rad. min.	napos órák
Győr			12	1	0	4
Kapuvár			8	4	3	1
Mosonmagyaróvár			11	3	0	2
Rajka			10	3	3	
Sopron			10	3	1	7
Sopronhorpács			6	5	5	1
Káld			–	–	–	
Körmend			–	5	3	
Szentgotthárd			7	5	5	0
Szombathely			7	6	1	0
Lenti			8	6	2	
Letenye			8	5	5	
Nagykanizsa			9	6	5	0
Zalaegerszeg			8	6	5	
Farkasgyepű			–	–	–	
Keszthely			6	5	5	0
Mencshely			7	2	2	0
Pápa			10	4	2	4
Sümeg			10	5	5	
Tihany			5	4	3	
Veszprém			7	2	1	
Zirc			10	–1	–3	
Fonyód			6	4	4	
Homokszt. györgy			–	–	–	
Kaposvár			7	5	5	
Marcali			8	5	5	
Siófok			5	3	2	0
Somogyszob			9	6	6	
Tab			5	2	2	
Bábolna			12	0	0	
Esztergom			12	4	1	
Kisbér			10	2	0	
Komárom			13	1	–2	
Tatabánya			12	6	2	
Alcsútdoboz			12	–1	–2	
Dunaújváros			12	3	0	
Martonvásár			12	2	0	5
Mór			8	0	–1	
Nagyhörcsökp.			–	–	–	
Szabadbattyán			7	0	0	
Iregszemcse			6	1	–1	0
Lengyel			8	–1	–2	
Nagykónyi			–	–	–	
Szekszárd			12	2	1	
Misinatető			9	3	1	5
Mohács			7	–3	–5	
Pécs			9	0	–1	2
Siklós			8	–2	–4	
Szigetvár						
Bp. Lőrinc			14	4	1	6
Bp. Met. Int.			13	5	2	5
Bp. Szab. hegy			11	2	1	7
Cegléd			15	0	–2	
Dobogókő			–	–	–	
Gödöllő			13	4	1	5
Királyrét			–	–	–	
Monor			14	3	3	
Nagykáta			14	0	0	
Örkény			15	4	2	
Szentendre			13	2	1	

	1974. 11. 17. 07 h -ig az utolsó 24 óra adatai					
	csapadék (mm)	hó cm	max. hőmérséklet	min. hőmérséklet	rad. min.	napos órák
Vác			14	4	0	
Vámosmikola			12	4	0	6
Baja			14	4	1	6
Bácsalmás			13	4	0	
Izsák			15	3	2	
Kalocsa			11	–1	–4	
Kecskemét			15	1	–2	7
Kiskunf. háza			15	2	0	
Kiskunhalas			15	2	–1	
Kunszentmiklós			13	3	1	
Tiszakécske			15	4	3	
Balassagyarmat			12	3	–2	
Romhány			12	2	1	
Salgótarján			14	4	3	
Eger			14	2	–4	7
Galyatető		6	7	1	–1	
Gyöngyös			14	2	–2	7
Kékestető		6	6	2	1	6
Kompolt			14	2	0	7
Lőrinci			14	5	1	
Poroszló			16	2	–1	
Jászapáti			15	3	2	
Jászberény			15	3	–1	
Karcag			16	–	–1	
Szolnok			16	1	–2	7
Tiszaroff			–	–	–	
Túrkeve			17	2	–1	8
Kistelek			16	2	1	
Makó			18	4	3	
Szeged			17	2	0	8
Szentes			16	2	–2	
Borsodnádasd			15	–1	–5	
Füzöd			15	1	0	
Hidasnémeti			15	3	2	
Jósvafő			–	–	–	
Lillafüred			14	0	–2	
Miskolc			15	–1	–1	7
Putnok			14	0	–2	
Sárospatak			16	3	1	8
Szendrőlád			15	–1	–2	
Tokaj			13	5	3	
Kisvárda			17	3	0	7
Mátészalka			16	3	1	
Nyíregyháza			17	1	–2	6
Nyírlugos			–	–	–	
Pátyod			17	1	0	
Tiszabecs			17	0	0	
Vásárosnamény			18	6	4	
Záhony			17	2	0	
Berettyóújfalu			17	4	1	
Debrecen			18	3	0	8
Hajdúdorog			18	3	2	
Hortobágy			–	–	–	
Körösszakál			19	3	1	
Polgár			16	3	1	
Békéscsaba			18	0	0	9
Mezőhegyes			18	4	0	9
Orosháza			17	2	–2	9
Szarvas			17	0	–2	8
Szeghalom			18	0	0	

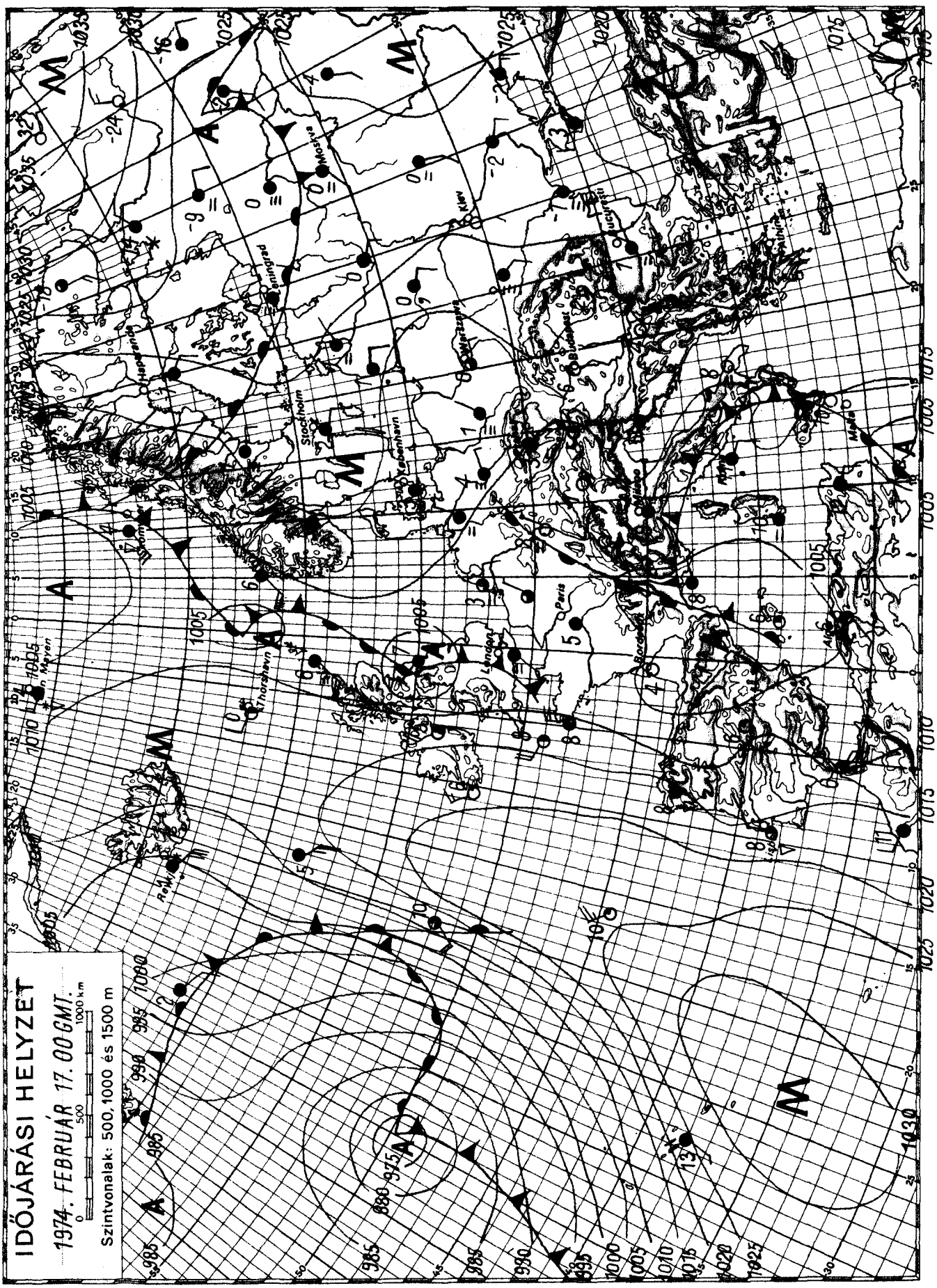

KIADJA: ORSZÁGOS METEOROLÓGIAI SZOLGÁLAT

Készíti: Központi Előrejelző Intézet Előrejelző Osztálya — T.: 150 - 410 — Megjelenik naponként —

Évi előfizetési díja: 720,—Ft — Megrendelhető: 1024 Budapest, II., Kitaibel Pál u. 1. Telefon: 353-500,

Kiadásért felel: az OMSZ elnöke — Szerkesztésért felel: a KEI igazgatója

OFFSET

IDŐJÁRÁSI NAPIJELENTÉS

ЕЖЕДНЕВНЫЙ МЕТЕОРОЛОГИЧЕСКИЙ БЮЛЛЕТЕНЬ • DAILY WEATHER REPORT
BULLETIN QUOTIDIEN DE TEMPS • TÄGLICHER WETTERBERICHT

87. évfolyam 49. szám + Budapest + 1974. február 18. hétfő

Az időjárási helyzet és a várható időjárás:

Kontinensünk időjárásában két alacsony nyomású légörvény okoz némi változatosságot. Az egyik -a Földközi-tenger nyugati medencéje fölött elhelyezkedő ún. mediterrán ciklon- amely déli áramlással enyhe, nedves levegőt szállít Közép-Európa felé. Hatására az Appennini-félszigeten és a Földközi-tenger északi partvidékén többfelé esik az eső. A másik alacsony nyomású légköri képződmény középpontja a Skandináv-félsziget északi része fölött található, és a benne örvénylő nedves levegő a Skandináv-államokban, valamint a Szovjetunió európai területének északkeleti részén okoz kiterjedt havazásokat. Európa többi részén általában igen enyhe, a ködöktől és a ködszitálásoktól eltekintve csapadékmentes az idő. A következő 36 óra folyamán az előzőekben említett földközi-tengeri ciklon hatása már a Kárpát-medence időjárásában is jelentkezik.

Hazánkban vasárnap a tartósan ködös dunántúli területeket nem számítva, általában 6, 9 órán át sütött a nap. Napközben a hőmérséklet a ködös részeken csak 5, 10, máshol 10, 15, a Tiszántúlon 16, 18 fokig emelkedett. A Dunántúl középső részén előfordult ködszitálásoktól eltekintve, vasárnap az egész országban csapadékmentes volt az idő. Az éjszaka ismét enyhe volt, hétfő hajnalra általában 0, +5 fokig hült le a levegő, csupán északkeletről jelentettek fagypont alatti hőmérsékleteket. Az éjszakai óráktól kezdődően megnövekedett a felhőzet, hajnalban főként a Dunántúlon többfelé képződött köd, amely néhány helyen 11 órára sem oszlott fel. 11 órakor 5, 10 fok közötti hőmérsékleteket mutattak a hőmérők.

Ma 12 órakor Budapesten a hőmérséklet 7 fok, a tengerszintre átszámított légnyomás 764 mm, gyengén süllyed.

Várható időjárás kedd estig:

Változóan felhős, párás, helyenként még délelőtt is ködös idő,
elsősorban délnyugaton elszórtan kisebb esővel.
Mérsékelt, napközben megélénkülő délkeleti szél.
Továbbra is igen enyhe marad az idő.
Várható legalacsonyabb éjszakai hőmérséklet: 0, +5,
legmagasabb nappali hőmérséklet kedden: általában 8, 13 fok
között, délkeleten 15 fok körül.

Rábai Attila s.k.

TÁVOLABBI KILÁTÁSOK PÉNTEK REGGELIG:

Időnként megnövekvő felhőzettel főleg az ország déli és nyugati részén esők.
A legalacsonyabb hajnali hőmérséklet +1, +6 fok között,
a legmagasabb nappali hőmérséklet +8, +13 fok között.
Jelentős mennyiségü csapadék /legalább 5 mm/ az ország területének
40 százalékán várható.

TÁVELŐREJELZŐ OSZTÁLY

A hőmérséklet napi középértéke és eltérése a 100 évi átlagtól /Budapesten/:

1974. II. 17.: 9,0 C° +8,4 C°

1871 óta ezen a napon Budapesten előfordult
legmagasabb hőmérséklet: 13,7 C° /1935/,
legalacsonyabb hőmérséklet -16,6 C° /1956/.

74.0198.

LEGMAGASABB HŐMÉRSÉKLET

1974. II. 17.

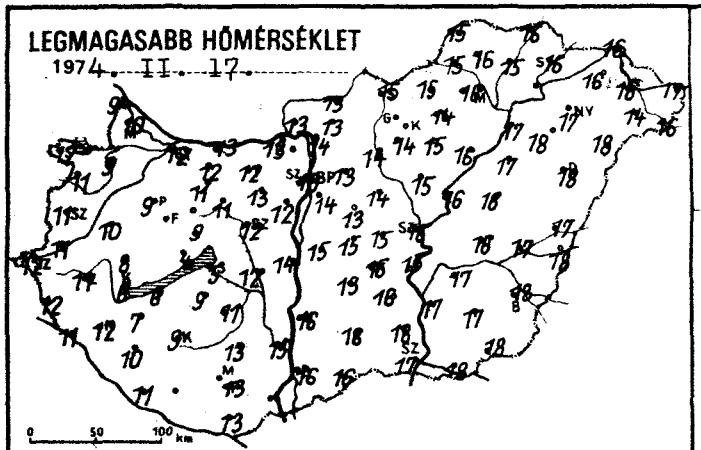

LEGALACSONYABB HŐMÉRSÉKLET

1974. II. 18.

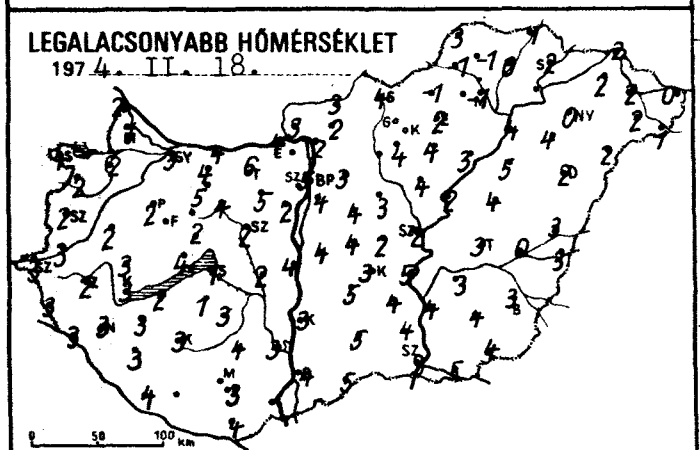

24 órás CSAPADÉKELOSZLÁS

1974. II. 17. 7h -tól II. 18. 7h -ig.

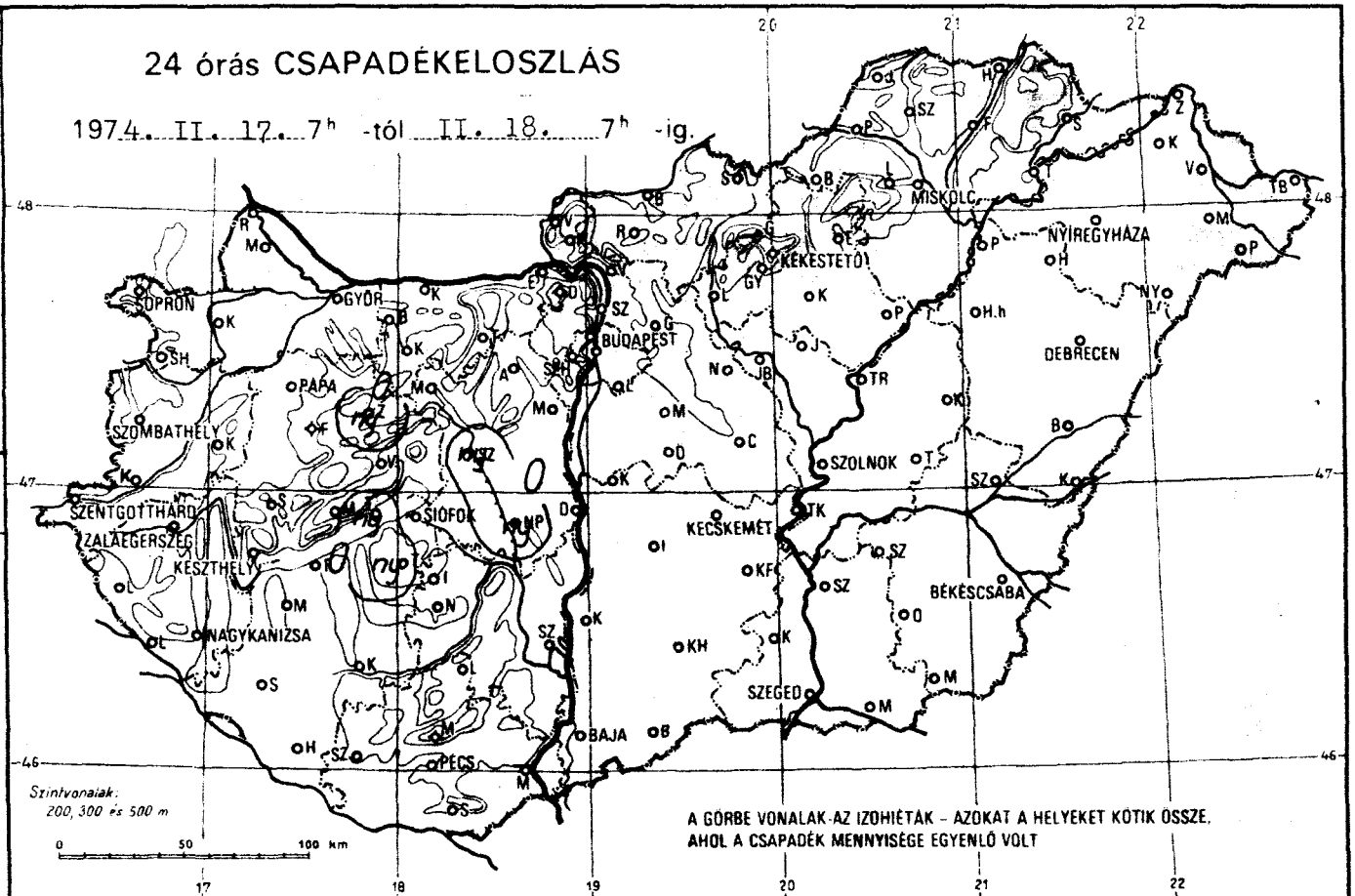

RADIÁCIÓS MINIMUM

1974. II. 18.

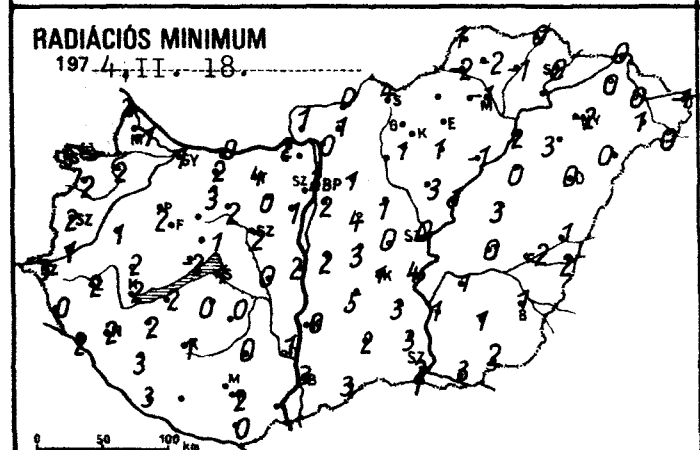

NAPFÉNYTARTAM

1974. II. 17.

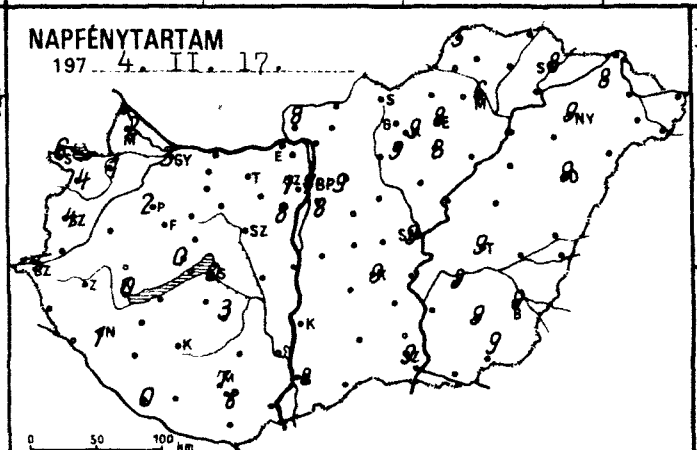

LEGERŐSEBB SZÉLLÖKÉS m/s.

1974. II. 17.

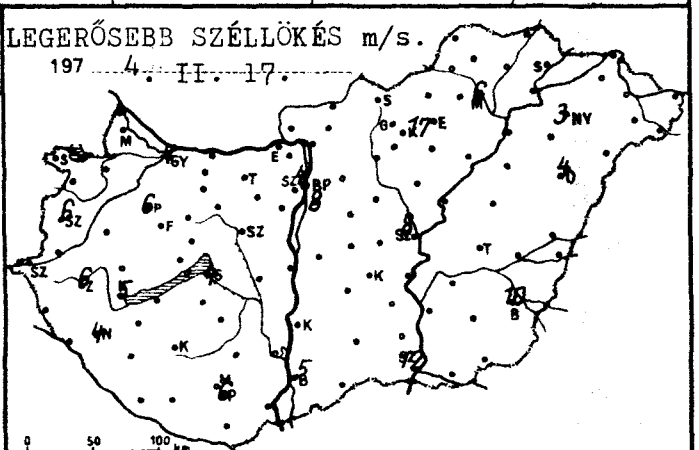

	1974. II. 18. 07 h -ig az utolsó 24 óra adatai							1974. II. 18. 07 h -ig az utolsó 24 óra adatai						
	csapadék (mm)	hó cm	max. hőmérséklet	min. hőmérséklet	rad. min.	napos órák		csapadék (mm)	hó cm	max. hőmérséklet	min. hőmérséklet	rad. min.	napos órák
Győr	. =		12	3	1	3	Vác	.		14	2	0	
Kaposvár	. ≡		9	2	2	1	Vámosmikola	.		13	3	1	8
Mosonmagyaróvár	. ≡		10	1	-1	2	Baja	.		16	4	3	8
Rajka	.		9	2	2		Bácsalmás	.		16	5	3	
Sopron	. =		12	4	3	6	Izsák	.		13	5	5	
Sopronhorpács	. ≡		11	2	2	4	Kalocsa	.		16	3	0	
Káld	. ≡		10	2	1		Kecskemét	.		16	3	1	9
Körmend	. ≡		11	3	1		Kiskunf. háza	.		16	4	3	
Szentgotthárd	. ≡		12	3	3	5	Kiskunhalas	.		16	5	2	
Szombathely	. ≡		11	2	2	4	Kunszentmiklós	.		15	4	2	
Lenti	. ≡		12	3	0		Tiszakécske	.		15	5	4	
Letenye	.		11	3	2		Balassagyarmat	.		13	3	0	
Nagykanizsa	. ≡		12	3	2	1	Romhány	.		13	2	1	
Zalaegerszeg	. ≡		11	2	2		Salgótarján	.		15	4	4	
Farkasgyepű	.		11	5	4		Eger	.		14	2	-	8
Keszthely	. ≡		6	3	2	0	Galyatető	-	-	-	-	-	
Mencshely	.		7	4	3	0	Gyöngyös	.		14	4	1	9
Pápa	. ≡		9	2	2	2	Kékestető	.	folt	7	2	0	9
Sümeg	.		8	3	2		Kompolt	.		15	4	1	8
Tihany	ny , ≡		4	4	-2		Lőrinci	.		14	-	-	
Veszprém	. ⌓		9	2	1		Poroszló	. ≡		16	3	-1	
Zirc	ny ,		10	3	-1		Jászapáti	.		15	4	3	
Fonyód	.		6	2	2		Jászberény	.		15	5	2	
Homokszt. györgy	.		11	4	3	0	Karcag	.		16	4	3	
Kaposvár	.		9	3	1		Szolnok	.		16	2	0	9
Marcali	. ≡		7	3	2		Tiszaroff	.		16	2	1	
Siófok	. ≡		5	1	1	0	Túrkeve	.		16	3	0	9
Somogyszob	.		10	3	3		Kistelek	.		18	4	3	
Tab	ny , ≡		9	1	0		Makó	.		18	5	3	
Bábolna	.		12	4	2		Szeged	.		17	3	2	9
Esztergom	.		13	4	2		Szentes	.		17	4	1	
Kisbér	.		11	5	3		Borsodnádasd	.		15	-1	-	
Komárom	.		13	4	0		Fügöd	. ⌴		15	0	-1	
Tatabánya	.		12	6	4		Hidasnémeti	.		16	1	0	
Alcsútdoboz	. ⌴		13	5	0		Jósvafő	.		15	3	1	5
Dunaújváros	.		14	4	2		Lillafüred	.		14	1	-2	
Martonvásár	.		12	2	1	8	Miskolc	. =		16	-1	-1	6
Mór	.		11	4	2		Putnok	. ≡		15	-1	-2	
Nagyhörcsökp.	ny , ≡		12	2	0		Sárospatak	.		16	2	0	8
Szabadbattyán	ny ⌓		12	2	2		Szendrőlád	. ≡		16	-1	-2	
Iregszemcse	.		11	3	0	3	Tokaj	.		14	4	3	
Lengyel	.		13	4	0		Kisvárda	. ⌴		16	2	0	8
Nagykónyi	. ≡		11	2	1		Mátészalka	.		14	2	1	
Szekszárd	.		15	3	1		Nyíregyháza	. =		17	0	-2	9
Misinatető	.		9	5	2	7	Nyírlugos	.		18	2	0	
Mohács	-	-	-	-	-		Pátyod	.		16	1	0	
Pécs	.		13	3	2	6	Tiszabecs	.		17	0	-1	
Siklós	.		13	4	0		Vásárosnamény	. ⌴		16	2	0	
Szigetvár	.						Záhony	.		16	2	0	
Bp. Lőrinc	.		14	4	2	8	Berettyóújfalu	. ⌓		17	3	1	
Bp. Met. Int.	. =		13	5	2	7	Debrecen	. =		18	2	0	9
Bp. Szab. hegy	.		12	2	1	7	Hajdúdorog	.		18	4	3	
Cegléd	.		15	2	0		Hortobágy	.		17	5	0	
Dobogókő	.		9	1	-1		Körösszakál	.		18	3	2	
Gödöllő	.		13	3	1	9	Polgár	.		17	4	2	
Királyrét	.		13	-1	-1		Békéscsaba	.		18	3	1	9
Monor	.		13	4	4		Mezőhegyes	.		18	4	2	9
Nagykáta	.		14	3	1		Orosháza	.		17	4	1	9
Örkény	.		15	4	3		Szarvas	.		17	3	1	9
Szentendre	.		15	3	2		Szeghalom	.		17	0	-2	

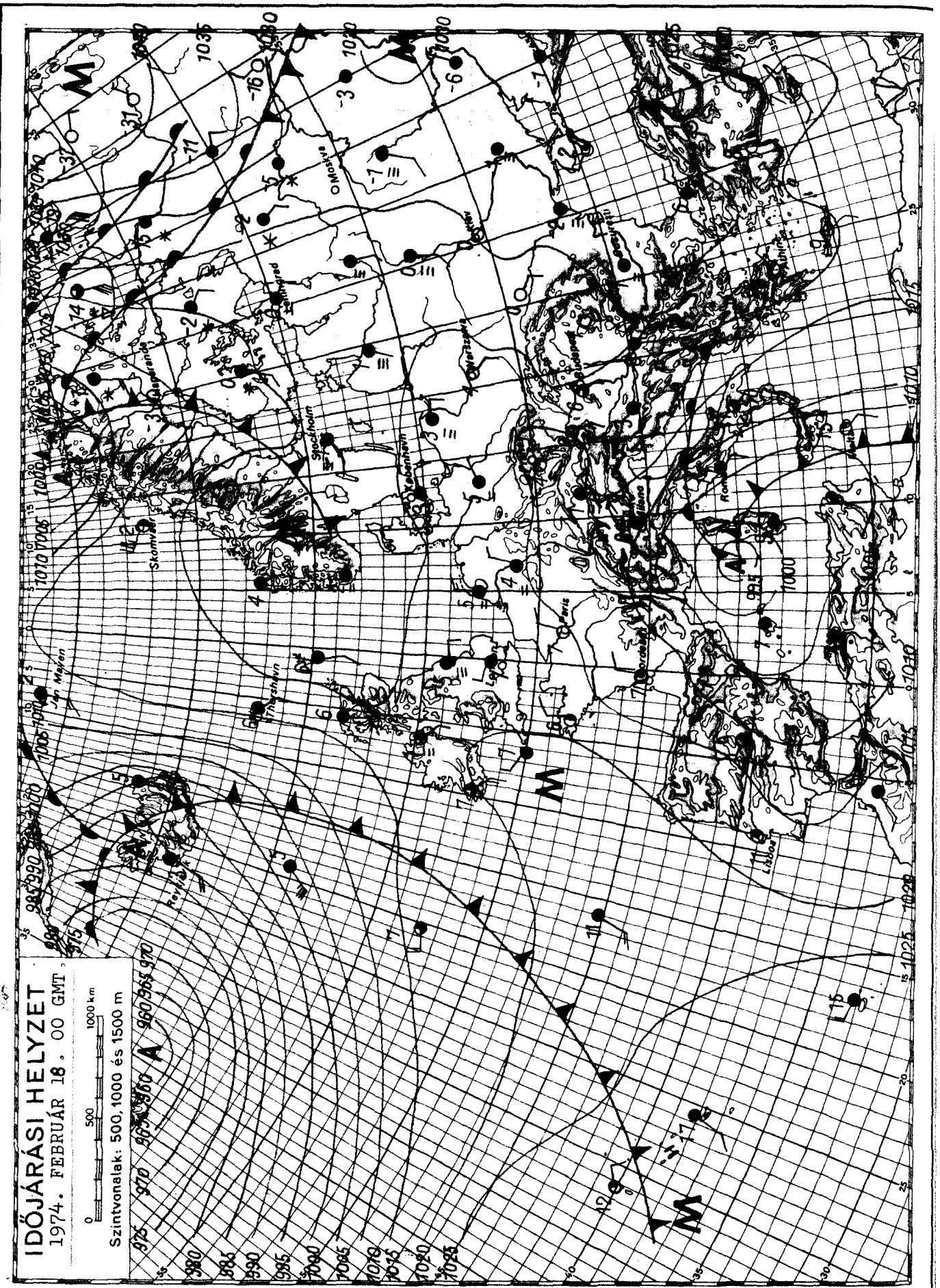

KIADJA: ORSZÁGOS METEOROLÓGIAI SZOLGÁLAT

Készíti: Központi Előrejelző Intézet Előrejelző Osztálya — T.: 150-410 — Megjelenik naponként —

Évi előfizetési díja: 720,—Ft — Megrendelhető: 1024 Budapest, II., Kitaibel Pál u. 1. Telefon: 353-500,

Kiadásért felel: az OMSZ elnöke — Szerkesztésért felel: a KEI igazgatója

OFFSET

IDŐJÁRÁSI NAPIJELENTÉS

ЕЖЕДНЕВНЫЙ МЕТЕОРОЛОГИЧЕСКИЙ БЮЛЛЕТЕНЬ · DAILY WEATHER REPORT
BULLETIN QUOTIDIEN DE TEMPS · TÄGLICHER WETTERBERICHT

87. évfolyam 50. szám + Budapest + 1974. február 19. kedd

Az időjárási helyzet és a várható időjárás:

Európa-szerte tovább tart az enyhe idő. Igazán hideg csak az Ural vidékén van, ahol napközben sem emelkedik a hőmérséklet -15, -20 fok fölé. Az elmúlt 24 órában havazás is csak a Szovjetunió európai részének északi térségében volt. Esős az idő Lengyelországban, az NDK-ban és a Brit-szigeteken, valamint a Pireneusi-félsziget északi részén. Közép-Európában napközben a hőmérséklet 5, 15 fokig emelkedik és csak elszórtan jelentenek kisebb esőket.

Hazánkban hétfőn a hajnali ködök a déli órákra feloszlottak, ezt követően az ország nyugati részén erősen, keleten változóan felhős idő volt. Egy-két helyről kisebb esőt jelentettek. A lehullott csapadék mennyisége sehol sem érte el az 1 mm-t. A hőmérséklet napközben 9, 15 fokig emelkedett. Az éjszaka ismét enyhe volt, sehol sem süllyedt a hőmérséklet 0 fok alá. A legalacsonyabb hajnali hőmérséklet 0, +7 fok között alakult. Kedden délelőtt erősen felhős idő volt, a Dunántúlon néhány helyen kisebb eső hullott. A hőmérséklet 11 órára általában 5, 11, délkeleten 13 fokig emelkedett.

Ma Budapesten 12 órakor a hőmérséklet 9 fok, a tengerszintre átszámított légnyomás 756 mm, gyengén süllyed.

Várható időjárás szerda estig:

Időnként felszakadozó felhőzet, főleg délen és nyugaton többfelé esővel, esetleg egy-két helyen zivatarral.
Mérsékelt, napközben élénk, helyenként erős délkeleti szél.
Enyhe marad az idő.
Várható legalacsonyabb éjszakai hőmérséklet: +2, +6,
legmagasabb nappali hőmérséklet szerdán: általában 10, 14 fok között, az esős helyeken kevéssel 10 fok alatt.

Aigner Szilárd s.k.

A hőmérséklet napi középértéke és eltérése a 100 évi átlagtól /Budapesten/:

1974. II. 18.: 7,7 C° +6,7 C°

1871 óta ezen a napon Budapesten előfordult

legmagasabb hőmérséklet: 14,8 C° /1919/,
legalacsonyabb hőmérséklet: -18,0 C° /1895/.

74.0205.

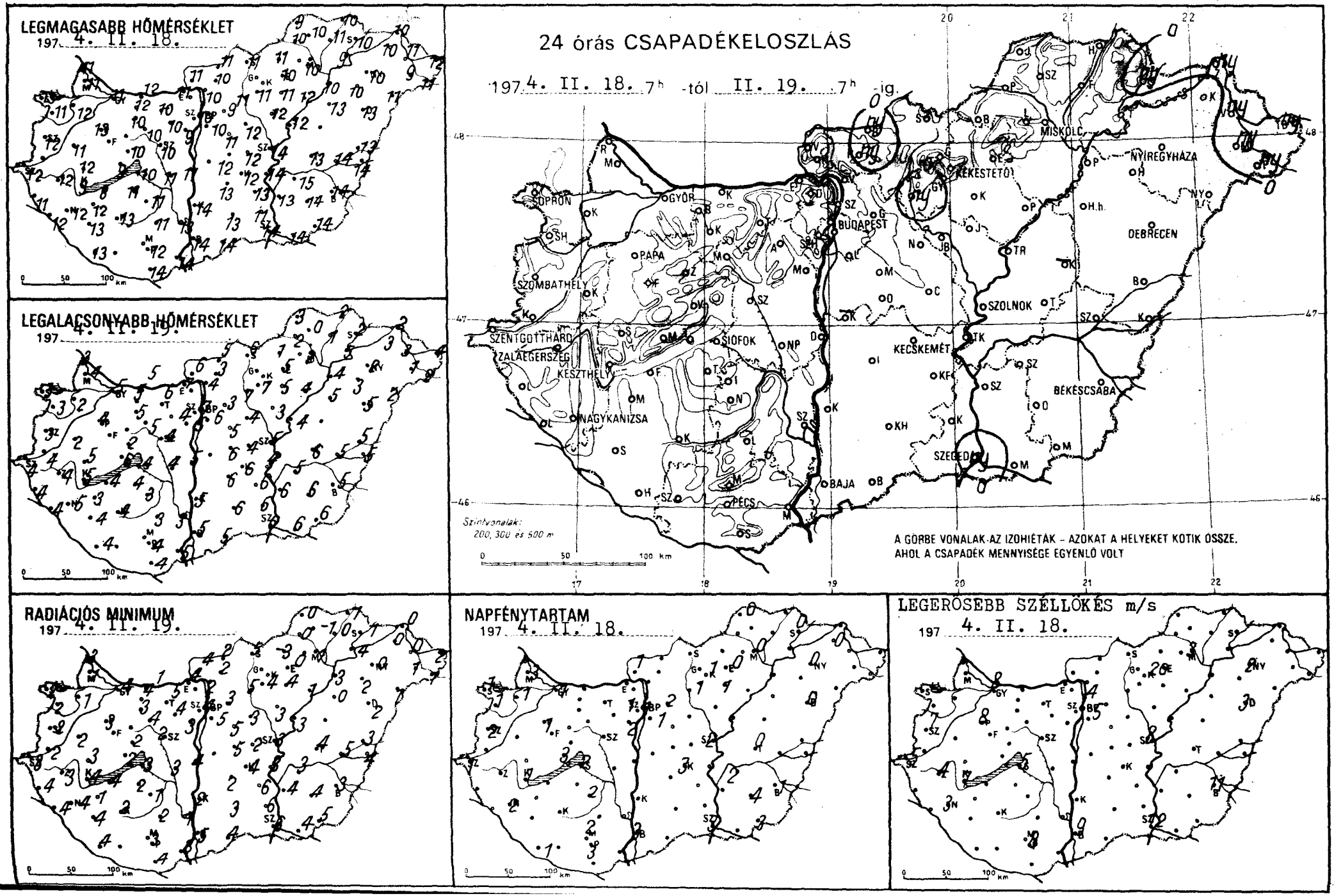
LEGMAGASABB HŐMÉRSÉKLET
197 4. II. 18.
LEGALACSONYABB HŐMÉRSÉKLET
197 4. II. 19.
24 órás CSAPADÉKELOSZLÁS
197 4. II. 18. 7h -tól II. 19. 7h -ig.
SOPRON
GYŐR
BUDAPEST
MISKOLC
NYÍREGYHÁZA
KEKESTETŐ
DEBRECEN
PAPA
SZOMBATHELY
SZENTGOTTHÁRD
ZALAEGERSZEG
KESZTHELY
SIÓFOK
KECSKEMÉT
SZOLNOK
NAGYKANIZSA
BÉKÉSCSABA
SZEGED
BAJA
PÉCS
Szintvonalak: 200, 300 és 500 m
A GÖRBE VONALAK AZ IZOHIÉTÁK – AZOKAT A HELYEKET KÖTIK ÖSSZE, AHOL A CSAPADÉK MENNYISÉGE EGYENLŐ VOLT
RADIÁCIÓS MINIMUM
197 4. II. 19.
NAPFÉNYTARTAM
197 4. II. 18.
LEGERŐSEBB SZÉLLÖKÉS m/s
197 4. II. 18.

	1974.11.19. 07 h -ig az utolsó 24 óra adatai							1974.11.19. 07 h -ig az utolsó 24 óra adatai						
	csapadék (mm)	hó cm	max. hőmérséklet	min. hőmérséklet	rad. min.	napos órák		csapadék (mm)	hó cm	max. hőmérséklet	min. hőmérséklet	rad. min.	napos órák
Győr	.		11	5	4	1	Vác	.		10	4	2	
Kapuvár	.		12	2	1	1	Vámosmikola	.		11	6	4	1
Mosonmagyaróvár	.		11	4	1	3	Baja	.		14	5	5	3
Rajka	.		11	3	3		Bácsalmás	.		14	5	4	
Sopron	. ≈		13	3	2	1	Izsák	.		13	6	2	
Sopronhorpács	.		11	3	2	1	Kalocsa	.		14	5	2	
Káld	.		11	2	2		Kecskemét	.		12	6	4	3
Körmend	. ≡		-	4	2		Kiskunf háza	.		13	6	6	
Szentgotthárd	. ≈		12	4	3	1	Kiskunhalas	.		13	6	3	
Szombathely	. ≈		12	3	2	2	Kunszentmiklós	-	-	-	-	-	
Lenti	.		11	4	4		Tiszakécske	.		14	4	3	
Letenye	.		12	4	4		Balassagyarmat	ny ∇		11	5	2	
Nagykanizsa	. ≈		12	5	4	2	Romhány	ny ,		10	3	2	
Zalaegerszeg	.		12	4	3		Salgótarján	.		11	6	5	
Farkasgyepű	.		10	4	3		Eger	.		10	5	0	0
Keszthely	.		9	5	4	1	Galyatető	.	folt	-	2	-1	
Mencshely	.		10	2	2	3	Gyöngyös	.		11	7	4	1
Pápa	.		13	4	3	1	Kékestető	.	folt	5	2	1	1
Sümeg	.		12	5	3		Kompolt	.		11	5	4	1
Tihany	.		9	6	2		Lőrinci	ny ,		11	7	5	
Veszprém	.		10	2	2		Poroszló	.		12	4	1	
Zirc	.		9	3	1		Jászapáti	.		12	3	3	
Fonyód	.		8	4	4		Jászberény	.		12	5	5	
Homokszt. györgy	.		13	4	4	1	Karcag	-	-	-	-	-	
Kaposvár	.		13	4	2		Szolnok	.		14	5	3	2
Marcali	.		12	3	1		Tiszaroff	.		12	4	3	
Siófok	.		10	4	3	2	Túrkeve	.		13	6	4	0
Somogyszob	.		13	4	4		Kistelek	.		11	6	6	
Tab	.		11	4	2		Makó	.		14	6	4	
Bábolna	.		12	5	4		Szeged	ny		14	6	6	3
Esztergom	.		11	7	4		Szentes	.		13	6	4	
Kisbér	.		10	5	3		Borsodnádasd	.		11	1	-3	
Komárom	.		12	5	1		Fügöd	.		11	1	0	
Tatabánya	.		10	6	5		Hidasnémeti	.		10	2	1	
Alcsútdoboz	.		10	4	4		Jósvafő	.		9	3	0	0
Dunaújváros	.		11	5	4		Lillafüred	.		10	1	-1	
Martonvásár	.		9	5	3	2	Miskolc	. ≈		10	2	1	0
Mór	.		10	5	4		Putnok	. ≡		10	2	0	
Nagyhörcsökp.	.		11	4	3		Sárospatak	ny		10	2	1	0
Szabadbattyán	. ⊾		10	4	2		Szendrőlád	. ≡		10	0	-1	
Iregszemcse	.		11	3	1	2	Tokaj	.		9	5	4	
Lengyel	.		11	3	2		Kisvárda	.		10	3	0	0
Nagykónyi	.		12	4	2		Mátészalka	ny ,		9	1	1	
Szekszárd	.		13	3	1		Nyíregyháza	.		10	2	0	0
Misinatető	.		11	2	2	2	Nyírlugos	.		11	2	1	
Mohács	.		14	5	3		Pátyod	ny		11	2	1	
Pécs	.		12	4	3	3	Tiszabecs	ny		12	4	2	
Siklós	.		14	4	4		Vasárosnamény	ny		11	3	0	
Szigetvár	.						Záhony	ny ,		10	2	0	
Bp. Lőrinc	.		10	6	5	1	Berettyóújfalu	.		13	5	3	
Bp. Met. Int.	. =		10	7	4	1	Debrecen	.		13	5	2	0
Bp. Szab. hegy	.		8	3	2	1	Hajdúdorog	.		10	3	2	
Cegléd	.		12	4	2		Hortobágy	.		13	5	0	
Dobogókő	.		6	1	-1		Körösszakál	.		14	5	4	
Gödöllő	.		9	3	3	2	Polgár	.		10	4	3	
Királyrét	.		9	2	1		Békéscsaba	.		14	5	3	1
Monor	.		11	5	5		Mezőhegyes	.		14	6	5	3
Nagykáta	.		12	4	3		Orosháza	.		14	6	4	4
Örkény	.		12	6	5		Szarvas	.		15	5	3	2
Szentendre	.		11	6	5		Szeghalom	.		14	5	5	

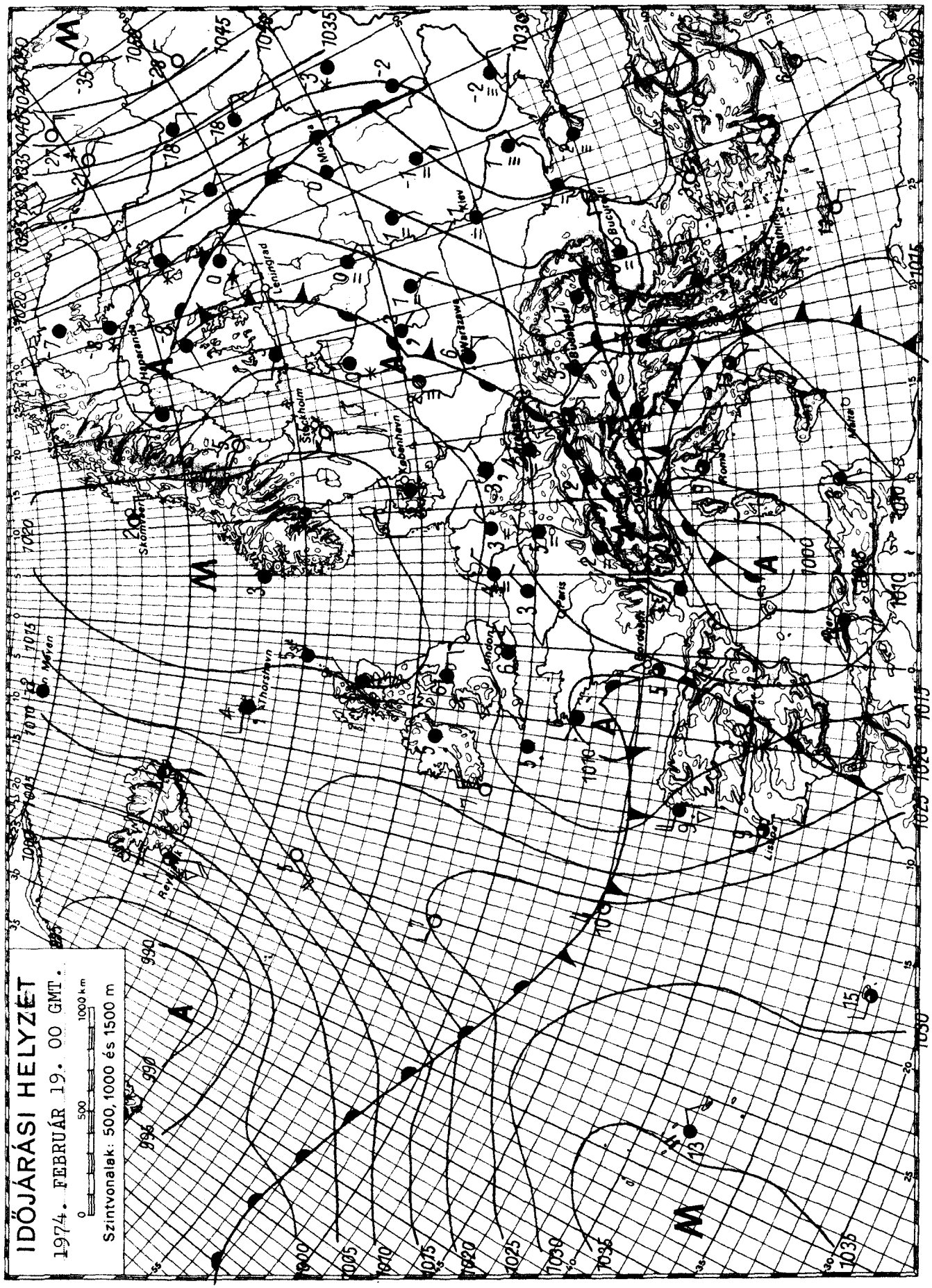

KIADJA: ORSZÁGOS METEOROLÓGIAI SZOLGÁLAT

Készíti: Központi Előrejelző Intézet Előrejelző Osztálya — T.: 150-410 — Megjelenik naponként —

Évi előfizetési díja: 720,—Ft — Megrendelhető: 1024 Budapest, II., Kitaibel Pál u. 1. Telefon: 353-500,

Kiadásért felel: az OMSZ elnöke — Szerkesztésért felel: a KEI igazgatója

offset

IDŐJÁRÁSI NAPIJELENTÉS

ЕЖЕДНЕВНЫЙ МЕТЕОРОЛОГИЧЕСКИЙ БЮЛЛЕТЕНЬ • DAILY WEATHER REPORT
BULLETIN QUOTIDIEN DE TEMPS • TÄGLICHER WETTERBERICHT

87. évfolyam 51. szám + Budapest + 1974. február 20. szerda

Az időjárási helyzet és a várható időjárás:

A Brit-szigeteken keresztül főként a magasabb szintekben hüvösebb légtömegek áramlanak szárazföldünk középső vidéke fölé. Ugyanakkor Közép-Európában részben még a Földközi-tenger térségéből származó enyhe, páradús levegő hatása is érvényesül. A két levegő találkozási zónájában, így az Alpokban és a Kárpátokban a hajnali órákban sokfelé havazott. Ugyancsak szórványos havazást jelentettek a Szovjetunió európai területének főként északi feléről. A következő 36 órában a Kárpát-medence időjárásának alakulásában a hüvös óceáni levegő is szerephez jut, amely elsősorban a hőmérséklet néhány fokos csökkenésében nyilvánul majd meg, de még így is az évszakhoz képest enyhe marad az idő.

Hazánkban kedden a Dunántúl északnyugati részén borult, az ország más vidékén 1, 4 órán át sütött a nap. Az elmúlt 24 órában sok helyen esett az eső, a Duna-Tisza közén és a Tisza felső szakaszán helyenként záporeső, zivatar keletkezett, a Mátrában pedig havazott. A lehullott csapadék mennyisége általában nem volt jelentős, csak északkeleten érte el néhány helyen a 3, 5 mm-t és Nyírlugos on a 9 mm-t. A legmagasabb nappali hőmérséklet északnyugaton 7, 10, máshol 10, 15 fok között alakult. Szerda hajnalra már több helyen gyengén fagyott, általában -2, +4 fokig hült le a levegő. Délelőtt a Dunántúl nagy részén borult, máshol változóan felhős volt az ég. Egy-két helyen esett az eső. A hőmérséklet 11 órakor 4 és 11 fok között váltakozott.

Ma 12 órakor Budapesten a hőmérséklet 9 fok, a tengerszintre átszámított légnyomás 761 mm, alig változik.

Várható időjárás csütörtök estig:

Időnként felhősödés, szerdán néhány helyen kisebb eső, a hegyekben gyenge havazás, csütörtökön valószinüleg csapadék nélkül.
Néhány helyen köd.
Mérsékelt, időnként kissé megélénkülő szél.
A hőmérséklet kissé csökken, de az évszakhoz képest enyhe marad az idő.
Várható legalacsonyabb éjszakai hőmérséklet: -3, +2,
legmagasabb nappali hőmérséklet csütörtökön: 5, 10 fok között.

Dunay Sándorné s.k.

A hőmérséklet napi középértéke és eltérése a 100 évi átlagtól /Budapesten/:

1974. II. 19.:	8,1 C°	+7,2 C°

1871 óta ezen a napon Budapesten előfordult

legmagasabb hőmérséklet:	12,5 C° /1966/,
legalacsonyabb hőmérséklet:	-17,4 C° /1895/.

74.0206.

LEGMAGASABB HŐMÉRSÉKLET

1974. II. 19.

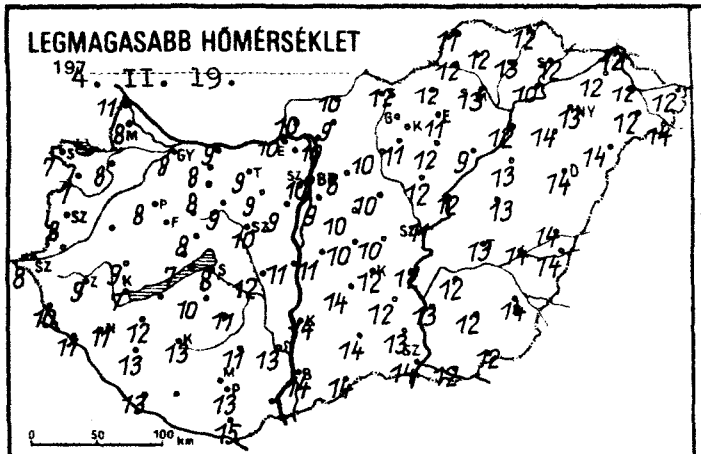

LEGALACSONYABB HŐMÉRSÉKLET

1974. II. 20.

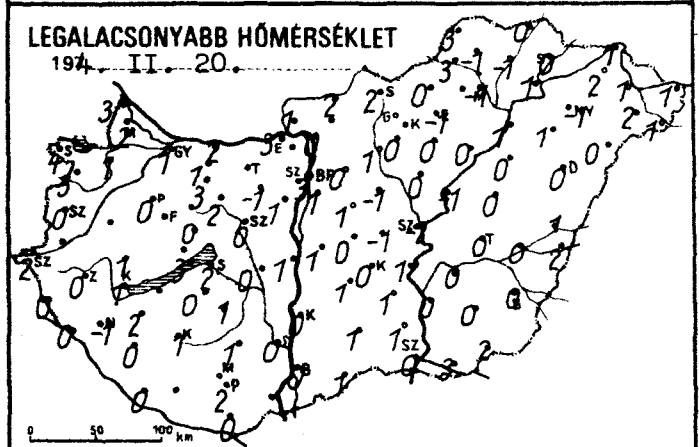

24 órás CSAPADÉKELOSZLÁS

1974. II. 19. 7h -tól II. 20. 7h -ig.

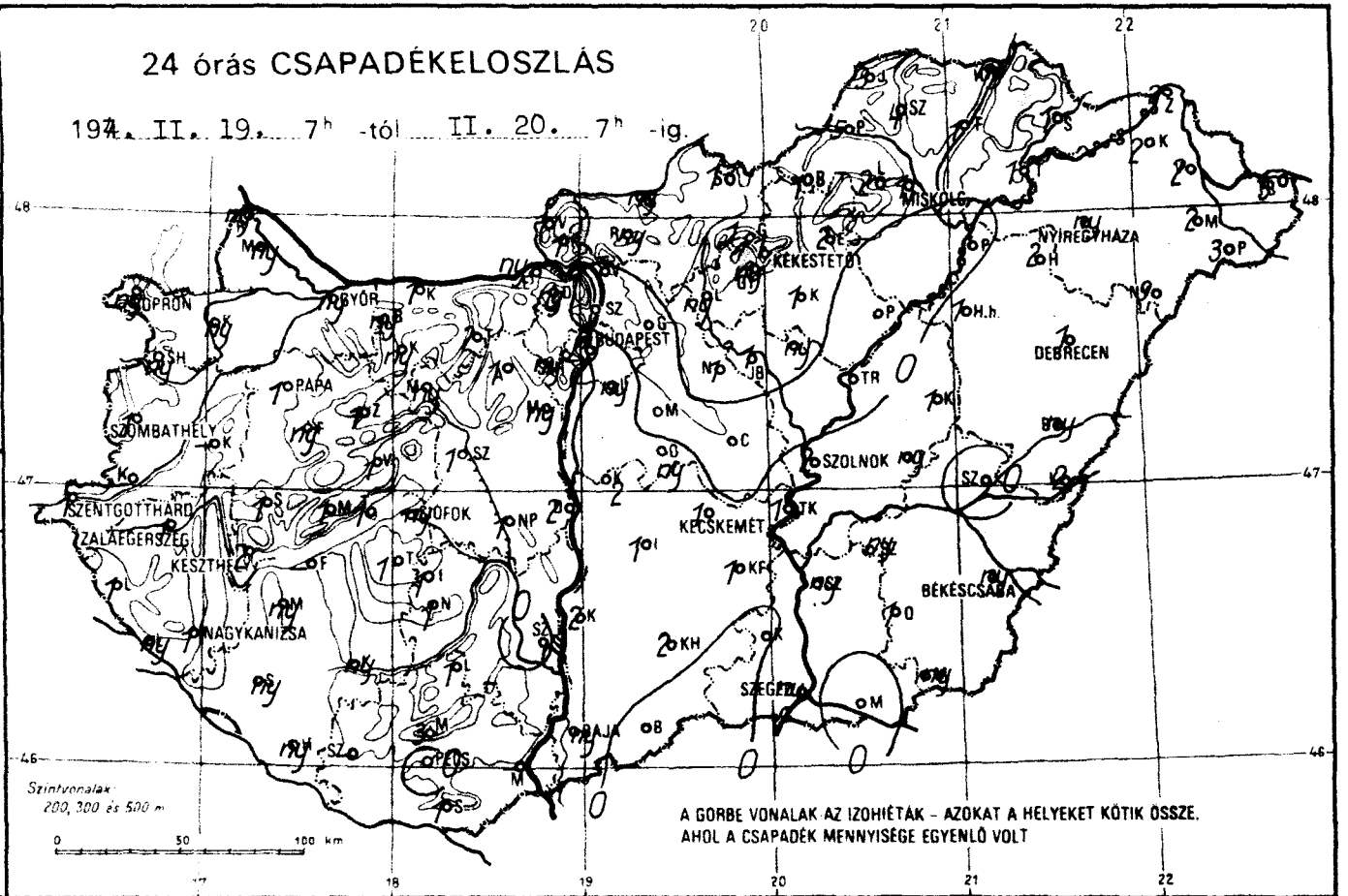

RADIÁCIÓS MINIMUM

1974. II. 20.

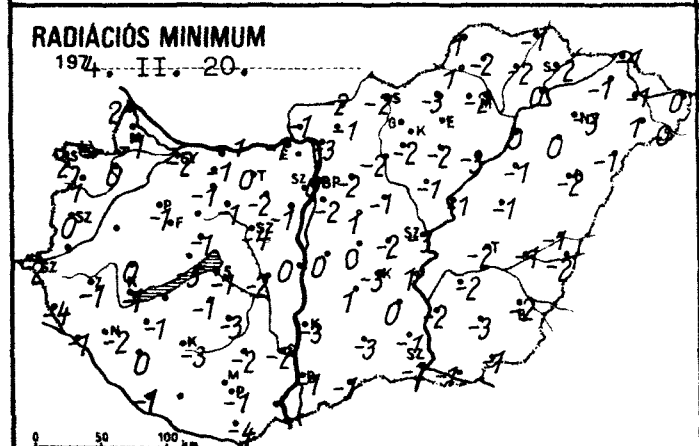

NAPFÉNYTARTAM

1974. II. 19.

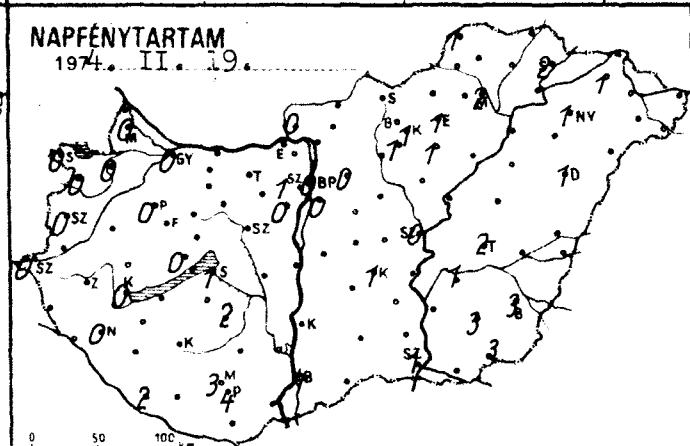

LEGERŐSEBB SZÉLLÖKÉS m/s

1974. II. 19.

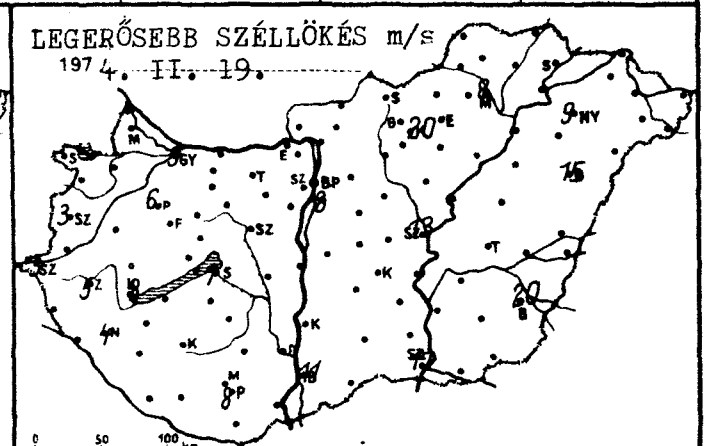

	1974.II.20.07h -ig az utolsó 24 óra adatai					
	csapadék (mm)	hó cm	max. hőmérséklet	min. hőmérséklet	rad. min.	napos órák
Győr	ny ≡		8	1	-2	0
Kapuvár	ny ≡		8	1	0	0
Mosonmagyaróvár	ny ,		8	2	-1	0
Rajka	ny ,		11	3	2	
Sopron	ny =		7	4	2	0
Sopronhorpács	ny		7	3	1	0
Káld	-	-	-	-	-	
Körmend	-	-	-	-	-	
Szentgotthárd	1 ≡		8	2	2	0
Szombathely	1 ≡		8	0	0	0
Lenti	1 ≡		10	0	-4	
Letenye	ny		11	0	-1	
Nagykanizsa	1 ∨̇ =		11	-1	-2	0
Zalaegerszeg	1 ∨̇ ≡		9	0	-1	
Farkasgyepű	ny		8	1	-4	
Keszthely	2		7	1	-1	0
Mencshely	1		6	1	-2	0
Pápa	1 ≡		8	0	-1	0
Sümeg	1 , ≡		9	1	0	
Tihany	1 ⌴ ≡		7	3	-5	
Veszprém	1 ⌴ ≡		8	0	-1	
Zirc	1		5	0	-3	
Fonyód	-	-	-	-	-	
Homokszt. györgy	ny , ⌴		13	0	-1	2
Kaposvár	ny ⌴		13	1	-3	
Marcali	ny , ⌴		12	2	-1	
Siófok	ny ≡		8	2	-1	1
Somogyszob	ny ,		13	0	0	
Tab	1		10	0	-1	
Bábolna	ny		8	1	-1	
Esztergom	ny		10	3	-1	
Kisbér	ny		8	3	-1	
Komárom	1 ⌴		9	2	-1	
Tatabánya	2		9	-	0	
Alcsútdoboz	1 ⌴ ≡		9	-1	-2	
Dunaújváros	2		11	1	0	
Martonvásár	ny ≡		9	1	-1	0
Mór	ny		9	2	-1	
Nagyhörcsökp.	1 ∨̇		12	0	-2	
Szabadbattyán	1 ⌴ ≡		10	0	-4	
Iregszemcse	1 , ≡		11	1	-3	2
Lengyel	1		11	1	-2	
Nagykónyi	1		13	1	0	
Szekszárd	.		13	0	-2	
Misinatető	3 ∨̇		10	5	3	3
Mohács	-	-	-	-	-	
Pécs	.		13	2	-1	4
Siklós	1 ⌴		15	0	-4	
Szigetvár	-	-				
Bp. Lőrinc	1 ∨̇ =		9	1	-2	0
Bp. Met. Int.	ny =		10	3	0	0
Bp. Szab. hegy	ny ⌴		8	2	-1	1
Cegléd	.		10	-1	-2	
Dobogókő	ny		4	2	-3	
Gödöllő	. ≡		8	0	-2	0
Királyrét	1 ∨̇		9	-2	-3	
Monor	. ≡		10	1	1	
Nagykáta	1 ∨̇		10	-1	-1	
Örkény	ny		10	0	0	
Szentendre	.		10	1	0	

	1974.II.20.07h -ig az utolsó 24 óra adatai					
	csapadék (mm)	hó cm	max. hőmérséklet	min. hőmérséklet	rad. min.	napos órák
Vác	. ≡		10	0	-3	
Vámosmikola	1		10	1	-1	0
Baja	ny ∨̇		14	0	-1	4
Bácsalmás	.		14	1	-1	
Izsák	1 ⌇		14	1	1	
Kalocsa	2 ⌇		14	0	-3	
Kecskemét	1 ∨̇ =		12	0	-3	1
Kiskunf. háza	1 ⌴		12	1	0	
Kiskunhalas	2 ⌴		14	1	-3	
Kunszentmiklós	2 ⌇		11	1	0	
Tiszakécske	1 ∨̇		12	1	1	
Balassagyarmat	ny ≡		10	2	-2	
Romhány	ny ,		9	-	-1	
Salgótarján	1 ,		12	2	-2	
Eger	2		11	-1	-	1
Galyatető	1 ,	folt	7	1	-1	
Gyöngyös	ny		11	0	-2	1
Kékestető	1 ✱ ≡	folt	3	1	0	1
Kompolt	1		12	0	-2	1
Lőrinci	ny , ⌴		10	1	-2	
Poroszló	. ⌴		9	0	-3	
Jászapáti	ny ⌴ =		12	0	-1	
Jászberény	1 ⌴ =		11	-1	-1	
Karcag	1		13	0	-1	
Szolnok	2 =		11	-2	-3	0
Tiszaroff	.		12	-1	-1	
Túrkeve	ny		13	0	-2	2
Kistelek	.		13	1	-1	
Makó	.		12	3	-1	
Szeged	ny ∨̇ =		14	0	-1	1
Szentes	ny		13	0	-2	
Borsodnádasd	1 ∨̇ ≡		12	0	-3	
Fügöd	1 ⌴		13	-1	-2	
Hidasnémeti	ny ,		12	0	-1	
Jósvafő	3 ≡		11	3	1	1
Lillafüred	2 ≡		11	-1	-3	
Miskolc	1 ≡		13	-1	-2	2
Putnok	5 ≡		12	3	1	
Sárospatak	1 ⌴		12	0	-2	2
Szendrőlád	4 ≡		12	-1	-2	
Tokaj	1		10	1	0	
Kisvárda	2 ⌴		12	2	-1	1
Mátészalka	2		12	2	1	
Nyíregyháza	ny =		13	-1	-3	1
Nyírlugos	9		14	0	-1	
Pátyod	3 ⌇ =		14	1	0	
Tiszabecs	5 ∨̇ =		12	1	0	
Vásárosnamény	2 ⌴		12	1	-1	
Záhony	2		12	1	-1	
Berettyóújfalu	ny ⌴		14	1	-1	
Debrecen	1 =		14	0	-2	1
Hajdúdorog	2		14	1	0	
Hortobágy	1		13	0	-1	
Körösszakál	2		14	2	-2	
Polgár	.		12	1	0	
Békéscsaba	ny		14	0	-2	3
Mezőhegyes	ny		12	2	-1	3
Orosháza	1		12	0	-3	3
Szarvas	ny ,		12	0	-2	1
Szeghalom	.		14	0	-1	

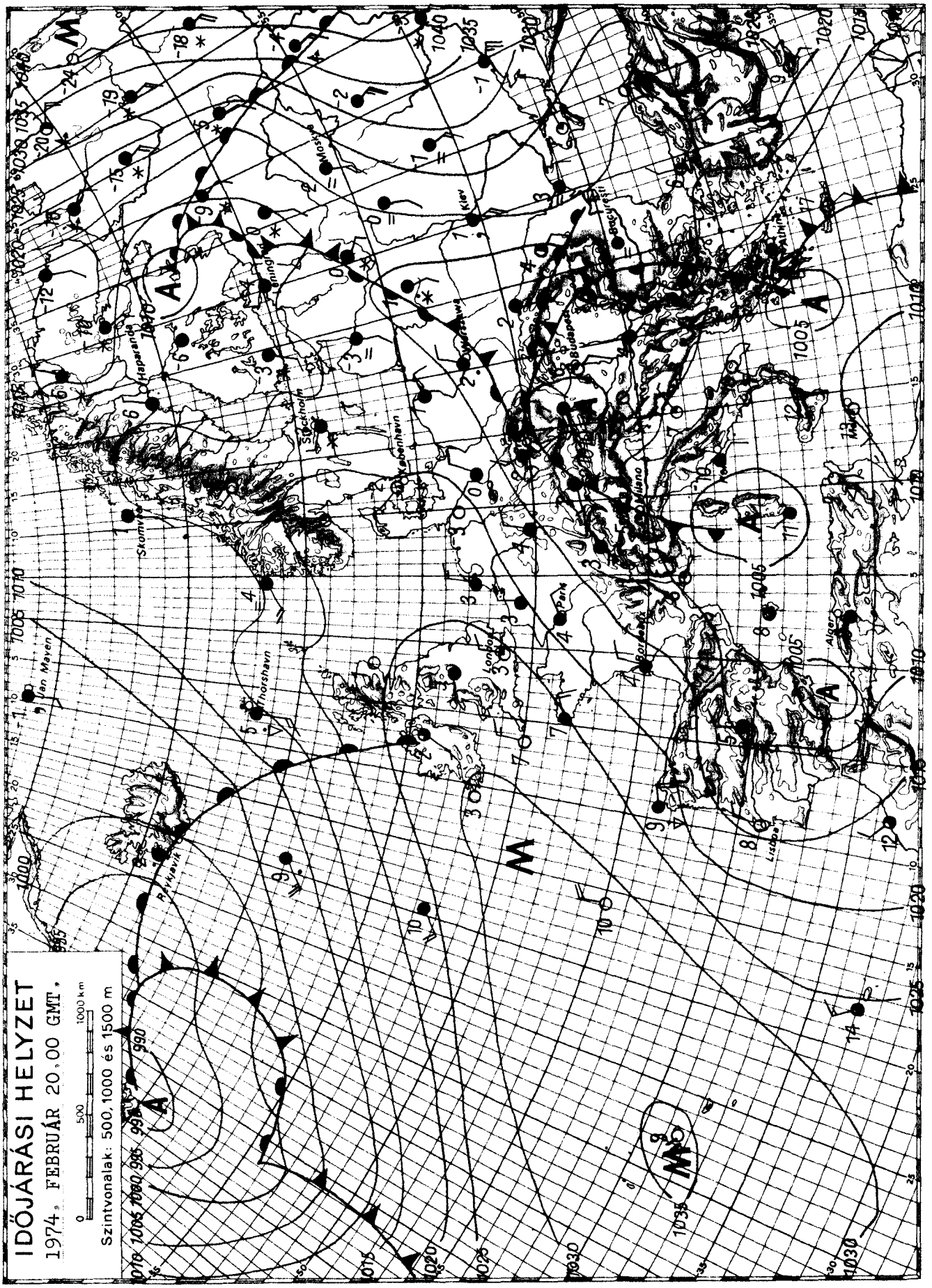

KIADJA: ORSZÁGOS METEOROLÓGIAI SZOLGÁLAT

Készíti: Központi Előrejelző Intézet Előrejelző Osztálya — T.: — Megjelenik naponként —

Évi előfizetési díja: 720,—Ft — Megrendelhető: 1024 Budapest, II., Kitaibel Pál u. 1. Telefon: 353-500,

Kiadásért felel: az OMSZ elnöke — Szerkesztésért felel: a KEI igazgatója

IDŐJÁRÁSI NAPIJELENTÉS

ЕЖЕДНЕВНЫЙ МЕТЕОРОЛОГИЧЕСКИЙ БЮЛЛЕТЕНЬ · DAILY WEATHER REPORT
BULLETIN QUOTIDIEN DE TEMPS · TÄGLICHER WETTERBERICHT

87. évfolyam 52. szám + Budapest + 1974. február 21. csütörtök

Az időjárási helyzet és a várható időjárás:

Európa nagy részén folytatódik az évszaknak megfelelőnél enyhébb idő. Keményebb hideg, -10, -20 fok körüli hőmérséklet csupán a Szovjetunió európai területének keleti és északi térségében található. Kelet- és Északkelet-Európában többfelé havazik, a Skandináv-félszigetről és szárazföldünk nyugati államaiból esőket, szitálásokat jelentenek. Többfelé esik az eső a Földközi-tenger medencéjében és a Balkán-félszigeten is. Közép-Európában kevesebb a felhő és csak elvétve fordulnak elő kisebb esők, a magasabb hegyeken hószállingózások. Jelentős változás a Kárpát-medence időjárásában a következő 36 órában nem várható.

Hazánkban szerdán az északnyugati megyékben és a Bükk-hegység környékén erősen felhős, helyenként ködös idő volt, ezért nem alakulhatott ki számottevő napsütés. Az ország többi részén általában 3-8 órán át sütött a nap. Elszórtan kisebb esők, szitálások is előfordultak, a lehullott csapadék mennyisége azonban sehol sem haladta meg az 1 mm-t. A hőmérséklet napközben általában 9, 14, a felhősebb északnyugati, nyugati megyékben és az Északi-Középhegység térségében helyenként csak 7, 9 fokig emelkedett. Csütörtökre virradó éjszaka általában 0, +5 fokig hült le a levegő, csupán Nyirlugosról jelentettek -1, Borsodnádasdról -2 fokos fagyot. Ma délelőtt a nyugati, északnyugati megyékben és a főváros térségében változóan, máshol erősen felhős idő volt, Pécsről kisebb esőt, Kékestetőről hószállingózást jelentettek. 11 órakor +3, +7 fok között váltakozott a hőmérséklet az ország területén.

Ma 12 órakor Budapesten a hőmérséklet 6 fok, a tengerszintre átszámított légnyomás 765 mm, alig változik.

Várható időjárás péntek estig:

Időnként felszakadozó felhőzet, néhány helyen kisebb eső, a magasabb hegyeken hószállingózás.
Éjszaka mérsékelt, napközben időnként megélénkülő északi, északkeleti szél.
Néhány mélyebben fekvő helyen hajnali és reggeli köd.

Várható legalacsonyabb éjszakai hőmérséklet: -3, +2,
legmagasabb nappali hőmérséklet pénteken: 5, 10 fok között.

Vissy Károly s.k.

TÁVOLABBI KILÁTÁSOK KEDD REGGELIG:

Kisebb felhőátvonulások, valószínüleg eső nélkül. Az időszak végén az északi megyékben a felhőzet megnövekszik és szórványos esők várhatók. Legalacsonyabb hajnali hőmérséklet -2, +4 fok között. Legmagasabb nappali hőmérséklet 6, 11 fok között. Jelentős mennyiségű csapadék /legalább 5 mm/ az ország területének 30 %-án várható az időszak végén.

TÁVELŐREJELZŐ OSZTÁLY

A hőmérséklet napi középértéke és eltérése a 100 évi átlagtól /Budapesten/:

1974. II. 20.: 7,7 C° +6,3 C°

1871 óta ezen a napon Budapesten előfordult

legmagasabb hőmérséklet: 15,0 C° /1966/;
legalacsonyabb hőmérséklet: -18,2 C° /1895/.

74.0216.

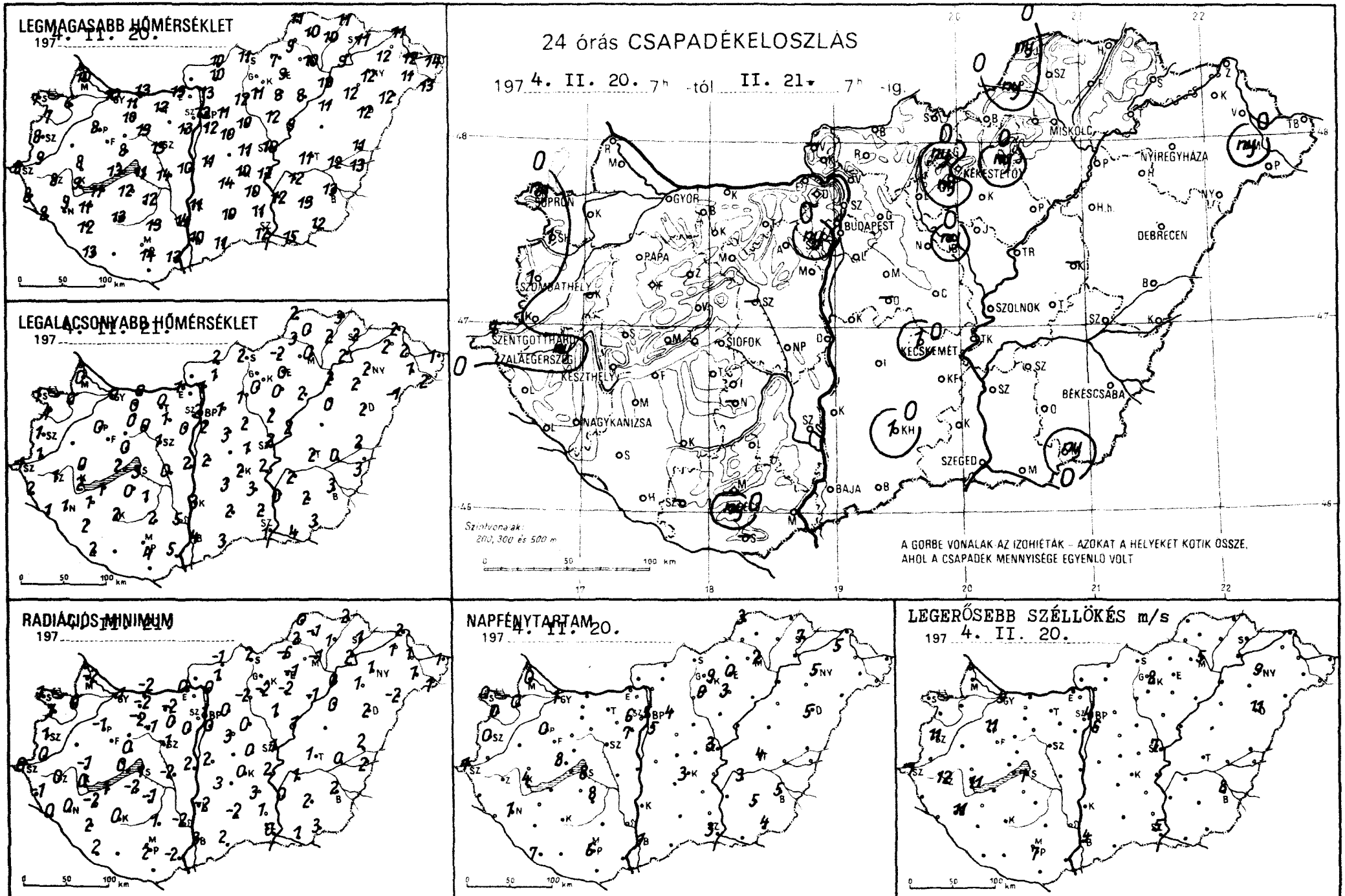
LEGMAGASABB HŐMÉRSÉKLET
197 4. II. 20.
LEGALACSONYABB HŐMÉRSÉKLET
197 4. II. 21.
24 órás CSAPADÉKELOSZLÁS
197 4. II. 20. 7h -tól II. 21. 7h -ig.
Szintvonalak: 200, 300 és 500 m
A GORBE VONALAK AZ IZOHIÉTÁK – AZOKAT A HELYEKET KÖTIK ÖSSZE, AHOL A CSAPADÉK MENNYISÉGE EGYENLŐ VOLT
RADIÁCIÓS MINIMUM
197 4. II. 21.
NAPFÉNYTARTAM
197 4. II. 20.
LEGERŐSEBB SZÉLLÖKÉS m/s
197 4. II. 20.
SZOMBATHELY
SZENTGOTTHÁRD
ZALAEGERSZEG
KESZTHELY
NAGYKANIZSA
PAPA
GYÖR
SOPRON
BUDAPEST
SIÓFOK
MISKOLC
NYÍREGYHÁZA
DEBRECEN
SZOLNOK
KECSKEMÉT
BÉKÉSCSABA
SZEGED
BAJA
0 50 100 km

	1974.II.21. 07 h -ig az utolsó 24 óra adatai					
	csapadék (mm)	hó cm	max. hőmérséklet	min hőmérséklet	rad. min.	napos órák
Győr	.		10	0	-1	1
Kapuvár	.		6	0	0	0
Mosonmagyaróvár	.		10	0	-2	0
Rajka	.		11	-1	-1	
Sopron	ny		7	1	1	0
Sopronhorpács	1		7	1	1	0
Káld	-	-	-	-	-	
Kormend	.		9	1	0	
Szentgotthárd	1		8	1	0	1
Szombathely	1 =		8	1	1	0
Lenti	.		8	2	-1	
Letenye	.		8	1	0	
Nagykanizsa	.		9	1	0	1
Zalaegerszeg	ny		8	1	0	
Farkasgyepű	.		8	-1	-2	
Keszthely	.		9	2	0	4
Mencshely	.		10	0	-1	8
Papa	.		8	0	-1	0
Sümeg	.		8	0	-1	
Tihany	. ⌴		13	2	0	
Veszprém	.		8	0	0	
Zirc	.		9	-1	-2	
Fonyód	.		11	1	1	
Homokszt. györgy	.		13	2	2	7
Kaposvár	.		13	2	0	
Marcali	.		11	1	-2	
Siófok	. =		11	3	1	8
Somogyszob	.		12	2	2	
Tab	.		12	0	-2	
Bábolna	.		11	0	-2	
Esztergom	.		13	1	0	
Kisbér	.		10	0	-2	
Komárom	. ⌴		13	0	-2	
Tatabánya	. ⌴		12	0	-2	
Mesútdoboz	.		-	1	0	
Dunaújváros	.		10	2	2	
Martonvásár	.		13	0	0	7
Mór	.		13	0	-1	
Nagyhörcsökp.	.		14	0	-2	
Szabadbattyán	-		13	1	-1	
Iregszemcse	.		12	1	-1	8
Lengyel	.		13	2	1	
Nagykónyi	-	-	-	-	-	
Szekszárd	.		14	5	3	
Misinatető	. ≡		9	0	0	-
Mohács	.		13	5	-2	
Pécs	ny =		14	4	2	6
Siklós	-	-	-	-	-	
Szigetvár	-					
Bp. Lőrinc	. =		12	2	0	5
Bp. Met. Int.	.		12	2	1	5
Bp. Szab. hegy	ny ⌴		11	0	-1	6
Cegléd	.		11	1	0	
Dobogókő	. V		9	-2	-4	
Gödöllő	. ≡		11	1	0	4
Királyrét	. ≡		11	0	-1	
Monor	.		10	3	3	
Nagykáta	. ≡		10	2	0	
Örkény	-	-	-	-	-	
Szentendre	.		14	1	1	

	1974.II.21. 07 h -ig az utolsó 24 óra adatai					
	csapadék (mm)	hó cm	max hőmérséklet	min. hőmérséklet	rad. min.	napos órák
Vác	.		13	1	0	
Vámosmikola	-	-	-	-	-	-
Baja	.		10	4	3	1
Bácsalmás	.		11	3	2	
Izsák	.		14	3	3	
Kalocsa	.		11	3	-2	
Kecskemét	1 =		10	2	0	3
Kiskunf. háza	.		10	3	3	
Kiskunhalas	1		10	2	-2	
Kunszentmiklós	.		11	2	2	
Tiszakécske	.		12	2	2	
Balassagyarmat	.		10	2	-1	
Romhány	.		10	1	1	
Salgótarján	.		11	2	2	
Eger	ny		9	0	-1	0
Galyatető	ny *	folt	6	1	-1	
Gyöngyös	ny ,		11	0	-2	6
Kékestető	.	folt	5	0	-2	9
Kompolt	. ≡		8	0	-2	3
Lőrinci	. ⌀		12	1	-2	
Poroszló	.		8	2	-1	
Jászapáti	.		12	2	1	
Jászberény	ny		10	1	0	
Karcag	-	-	-	-	-	
Szolnok	. =		10	2	1	3
Tiszaroff	.		9	2	1	
Türkeve	.		11	2	1	4
Kistelek	.		11	2	1	
Makó	.		15	4	1	
Szeged	.		12	1	0	3
Szentes	.		12	0	0	
Borsodnádasd	.		7	-2	-6	
Füzesd	.		10	2	1	
Hidasnemeti	.		11	3	2	
Jósvafő	ny		11	2	0	3
Lillafüred	.		8	-1	-4	
Miskolc	. =		10	0	-1	2
Putnok	ny ,		9	3	2	
Sárospatak	.		11	2	1	7
Szendrőlád	.		10	0	-1	
Tokaj	.		9	2	2	
Kisvárda	.		12	2	1	5
Mátészalka	ny		11	1	1	
Nyiregyháza	.		12	2	1	5
Nyirlugos	.		12	-1	-2	
Pátyod	.		13	2	1	
Tiszabecs	.		14	1	1	
Vásárosnamény	.		12	2	1	
Záhony	.		11	2	2	
Berettyóújfalu	.		11	2	2	
Debrecen	. =		12	2	2	5
Hajdúdorog	.		12	2	1	
Hortobágy	.		11	0	0	
Körösszakál	.		13	3	2	
Polgár	.		10	2	0	
Békéscsaba	.		13	3	2	5
Mezőhegyes	ny ,		12	3	3	4
Orosháza	.		13	2	2	5
Szarvas	.		12	2	1	3
Szeghalom	.		12	0	0	

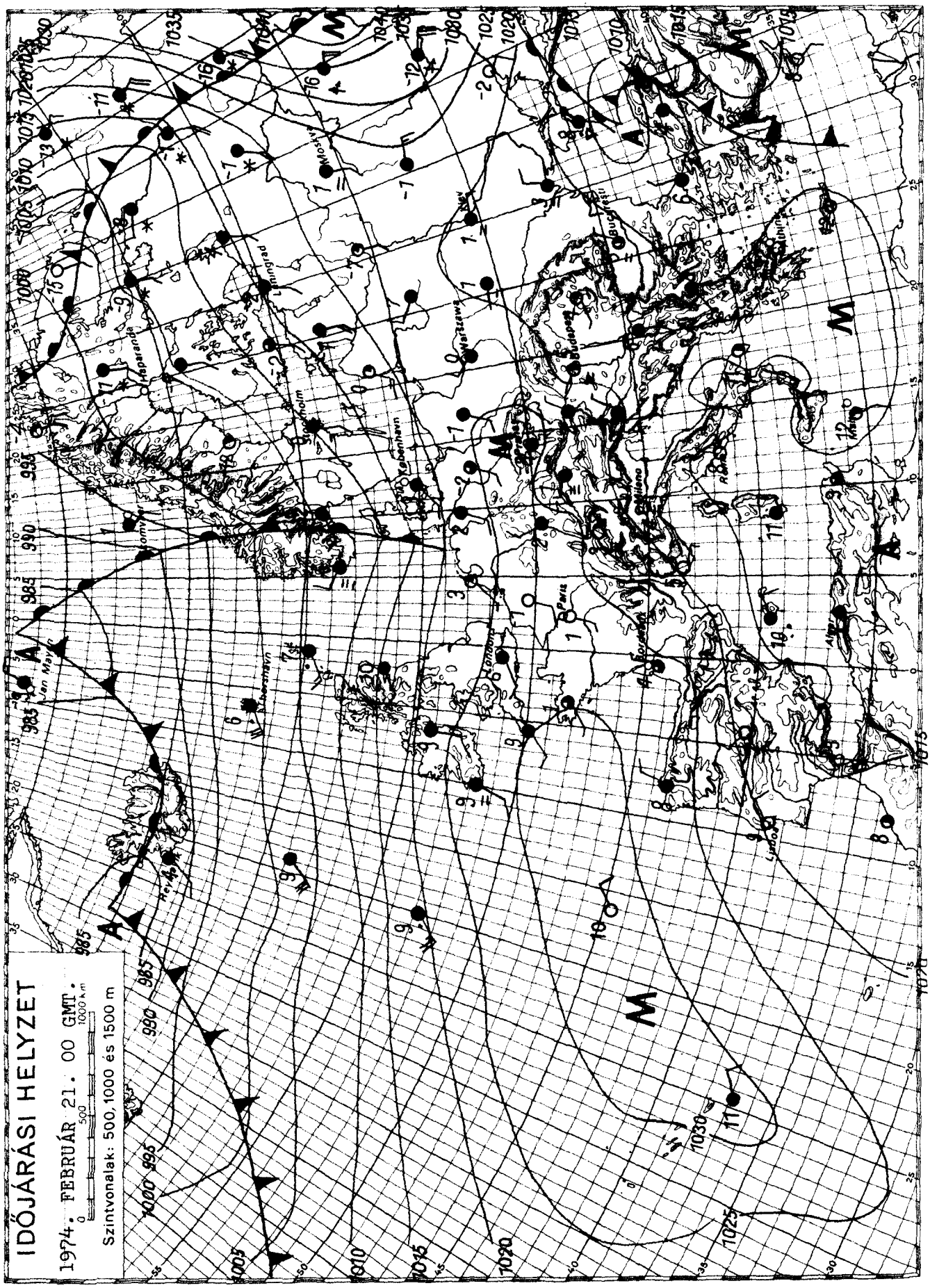

KIADJA: ORSZÁGOS METEOROLÓGIAI SZOLGÁLAT
Készíti: Központi Előrejelző Intézet Előrejelző Osztálya — T.: 150-410 — Megjelenik naponként —
Évi előfizetési díja: 720,—Ft — Megrendelhető: 1024 Budapest, II., Kitaibel Pál u. 1. Telefon: 353-500,
Kiadásért felel: az OMSZ elnöke — Szerkesztésért felel: a KEI igazgatója

OFFSET

IDŐJÁRÁSI NAPIJELENTÉS

ЕЖЕДНЕВНЫЙ МЕТЕОРОЛОГИЧЕСКИЙ БЮЛЛЕТЕНЬ · DAILY WEATHER REPORT
BULLETIN QUOTIDIEN DE TEMPS · TÄGLICHER WETTERBERICHT

87. évfolyam 53. szám + Budapest + 1974. február 22. péntek

Az időjárási helyzet és a várható időjárás:

Az Atlanti-óceán felől különböző hőmérsékletű és nedvességtartalmú levegőhullámok érkeznek szárazföldünk belseje felé. Ezek hatására Európa nyugati partvidékén és a Szovjetunió európai területének északi felén változékony, csapadékos az idő, s a nappali felmelegedés szárazföldünk nagy részén ismét az évszaknak megfelelően alakul. Nyugat felől néhány fokkal melegebb, nedves levegő közeledik a Kárpát-medence felé, ez azonban a következő 36 óra folyamán még nem okoz alapvető változást időjárásunkban.

Hazánkban csütörtökön, a néhány egész napon át borult hely kivételével, általában 4. 5 órán át sütött a nap. A nappali felmelegedés gyengült, a kora délután mért hőmérsékleti csúcsértékek 5, 10 fok között alakultak. 1 mm-t elérő csapadékot sehonnan sem jelentettek, csupán néhány helyen volt gyenge szitálás, a magasabb hegyeken pedig hószállingózás. Az éjszakai lehülés erősödött, péntek hajnalra általában -3, +2, az északkeleti területeken helyenként -4, -6 fokig süllyedt a hőmérséklet. Ma délelőtt változóan felhős volt az ég, a hőmérséklet 11 órára +2, +6 fokig emelkedett.

Ma 12 órakor Budapesten a hőmérséklet 3 fok, a tengerszintre átszámított légnyomás 767 mm, alig változik.

Várható időjárás szombat estig:

Változóan felhős, párás, ködös idő, szórványosan kisebb esővel, ködszitálással, északon havas esővel, gyenge havazással.
Mérsékelt, változó irányú szél.
Várható legalacsonyabb éjszakai hőmérséklet: -3, +2,
legmagasabb nappali hőmérséklet szombaton: 4, 9 fok között.

Rábai Attila s.k.

A hőmérséklet napi középértéke és eltérése a 100 évi átlagtól /Budapesten/:

1974. II. 21.:	4,7 C°	+3,3 C°

1871 óta ezen a napon Budapesten előfordult

legmagasabb hőmérséklet: 14,4 C° /1966/,
legalacsonyabb hőmérséklet: -13,3 C° /1895/.

74.0217.

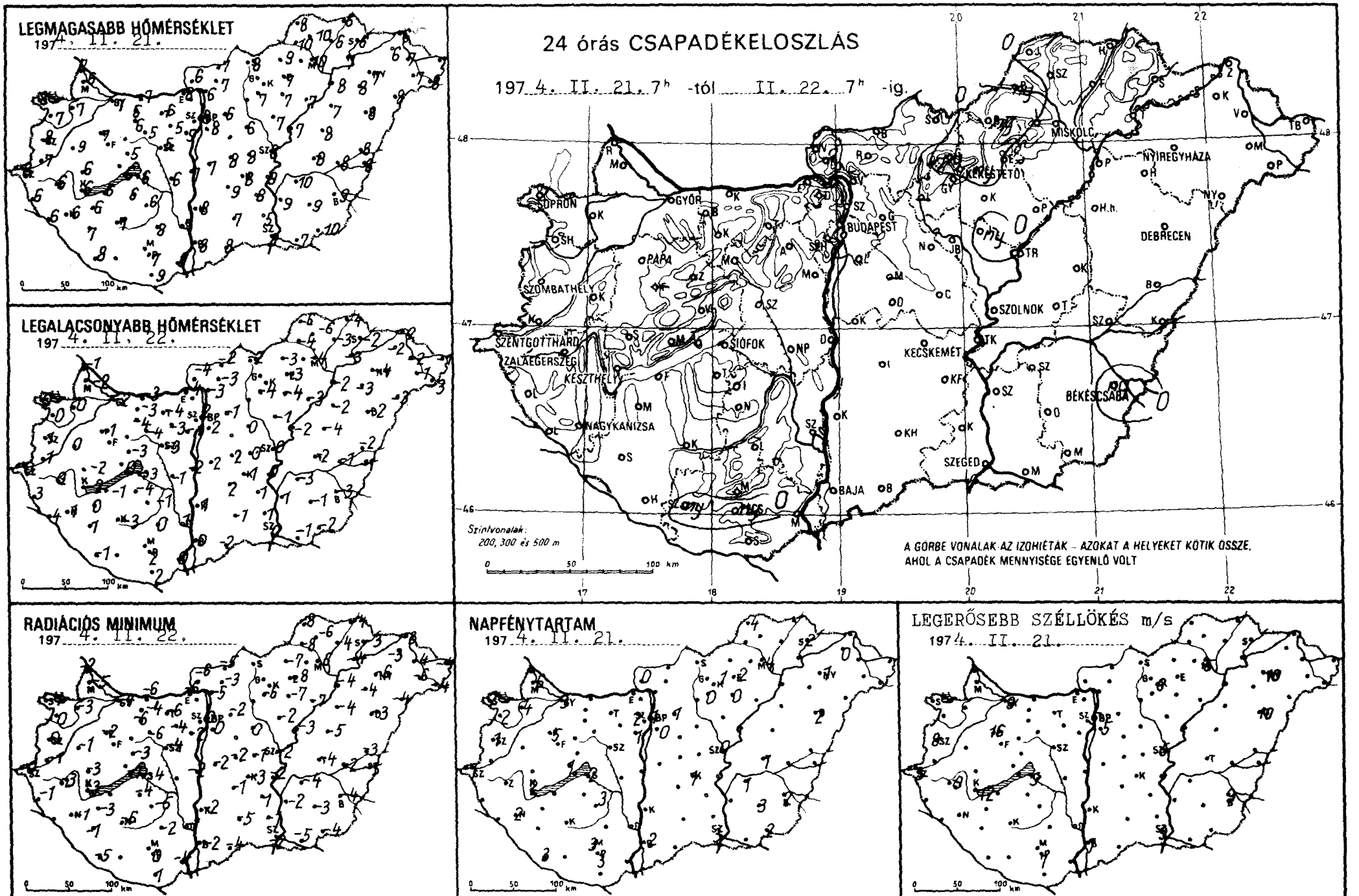
LEGMAGASABB HŐMÉRSÉKLET
1974. II. 21.
LEGALACSONYABB HŐMÉRSÉKLET
1974. II. 22.
24 órás CSAPADÉKELOSZLÁS
1974. II. 21. 7h -tól II. 22. 7h -ig.
SOPRON
GYŐR
BUDAPEST
MISKOLC
NYÍREGYHÁZA
DEBRECEN
SZOMBATHELY
PAPA
SZOLNOK
SZENTGOTTHÁRD
ZALAEGERSZEG
KESZTHELY
SIÓFOK
KECSKEMÉT
BÉKÉSCSABA
NAGYKANIZSA
SZEGED
BAJA
Szintvonalak:
200, 300 és 500 m
A GÖRBE VONALAK AZ IZOHIÉTÁK – AZOKAT A HELYEKET KÖTIK ÖSSZE,
AHOL A CSAPADÉK MENNYISÉGE EGYENLŐ VOLT
RADIÁCIÓS MINIMUM
1974. II. 22.
NAPFÉNYTARTAM
1974. II. 21.
LEGERŐSEBB SZÉLLÖKÉS m/s
1974. II. 21.

	1974.11.22 07 h -ig az utolsó 24 óra adatai							1974.11.22 07 h -ig az utolsó 24 óra adatai						
	csapadék (mm)	hó cm	max. hőmérséklet	min. hőmérséklet	rad. min.	napos órák		csapadék (mm)	hó cm	max. hőmérséklet	min. hőmérséklet	rad. min.	napos órák
Győr	.		7	-2	-4	3	Vác	.		6	-3	-5	
Kapuvár	.		7	0	-3	4	Vámosmikola	.		6	-4	-6	0
Mosonmagyaróvár	.		6	-2	-5	6	Baja	.		8	0	-2	2
Rajka	.		7	-1	-2		Bácsalmás	.		8	-2	-4	
Sopron	.		8	0	-1	2	Izsák	.		9	2	-1	
Sopronhorpács	.		7	0	0	2	Kalocsa	.		8	1	-2	
Káld	.		9	0	-1		Kecskemét	.		8	1	-3	1
Körmend	.		7	1	-1		Kiskunf. háza	.		8	1	1	
Szentgotthárd	.		8	0	0	1	Kiskunhalas	.		7	-1	-5	
Szombathely	.		8	1	0	1	Kunszentmiklós	.		7	2	-2	
Lenti	.		6	3	-1		Tiszakécske	.		9	0	-2	
Letenye	.		6	4	-		Balassagyarmat	.		7	-2	-5	
Nagykanizsa	.		6	1	-1	2	Romhány	.		7	-3	-3	
Zalaegerszeg	.		6	0	-3		Salgótarján	.		8	-2	-	
Farkasgyepű	-	-	-	-	-		Eger	.		7	-3	-8	2
Keszthely	.		6	-2	-3	2	Galyatető	ny	folt	5	-3	-4	
Mencshely	.		5	-2	-5	1	Gyöngyös	.		7	-4	-6	0
Pápa	.		7	-1	-2	5	Kékestető	ny	folt	2	-2	-5	1
Sümeg	.		6	-2	-3		Kompolt	.		7	-4	-7	0
Tihany	.		6	0	-1		Lőrinci	-	-	-	-	-	
Veszprém	.		5	-3	-3		Poroszló	.		7	-3	-7	
Zirc	.		4	-5	-8		Jászapáti	ny		7	-1	-2	
Fonyód	.		6	-1	-		Jászberény	.		7	-1	-2	
Homokszt. györgy	.		8	-1	-5	3	Karcag	.		8	-4	-5	
Kaposvár	.		7	-3	-6		Szolnok	.		8	0	-2	0
Marcali	.		6	0	-3		Tiszaroff	.		7	-2	-3	
Siófok	.		6	-3	-4	2	Túrkeve	.		8	-2	-4	1
Somogyszob	.		7	1	-1		Kistelek	.		5	1	-1	
Tab	.		6	-4	-4		Makó	.		7	-1	-5	
Bábolna	.		6	-3	-4		Szeged	.		9	0	-2	3
Esztergom	.		8	-4	-6		Szentes	.		9	1	-2	
Kisbér	.		6	-4	-6		Borsodnádasd	ny		9	-3	-7	
Komárom	.		7	-3	-6		Füged	.		6	-3	-4	
Tatabánya	.		6	-4	-6		Hidasnémeti	.		6	-4	-4	
Alcsútdoboz	.		5	-3	-4		Jósvafő	.		8	-6	-8	4
Dunaújváros	.		7	-2	-2		Lillafüred	.		8	-5	-8	
Martonvásár	.		9	-1	-2	1	Miskolc	.		10	-4	-6	4
Mór	.		5	-4	-6		Putnok	ny		10	-4	-8	
Nagyhörcsökp.	.		6	-1	-		Sárospatak	.		6	-2	-3	2
Szabadbattyán	.		5	-3	-4		Szendrőlád	.		10	-6	-6	
Iregszemcse	.		6	-1	5	3	Tokaj	.		7	-3	-4	
Lengyel	.		8	0	-2		Kisvárda	.		6	-2	-3	0
Nagykónyi	.		9	0	-1		Mátészalka	.		7	-1	-6	
Szekszárd	.		7	1	-1		Nyíregyháza	.		7	-4	-6	1
Misinatető	.		4	0	0	3	Nyírlugos	.		8	-3	-4	
Mohács	.		9	0	-4		Pátyod	.		8	-3	-4	
Pécs	ny		7	2	0	3	Tiszabecs	.		7	-1	-4	
Siklós	.		9	2	1		Vásárosnamény	.		7	-2	-4	
Szigetvár	ny						Záhony	.		6	-2	-3	
Bp. Lőrinc	.		8	2	0	0	Berettyóújfalu	.		8	-2	-3	
Bp. Met. Int.	.		8	2	0	1	Debrecen	.		8	-2	-3	2
Bp. Szab. hegy	.		6	0	-3	2	Hajdúdorog	.		8	-3	-4	
Cegléd	.		8	0	-1		Hortobágy	.		7	-2	-4	
Dobogókő	.		1	-3	-7		Körösszakál	.		8	-1	-3	
Gödöllő	.		6	-1	-2	1	Polgár	.		8	-2	-4	
Királyrét	.		6	-5	-6		Békéscsaba	ny		9	-3	-4	2
Monor	-	-	-	-	-		Mezőhegyes	.		10	-2	-4	2
Nagykáta	.		6	0	0		Orosháza	.		9	-1	-3	3
Őrkény	.		8	2	-2		Szarvas	.		10	-3	-4	1
Szentendre	.		9	0	-1		Szeghalom	.		8	-1	-2	

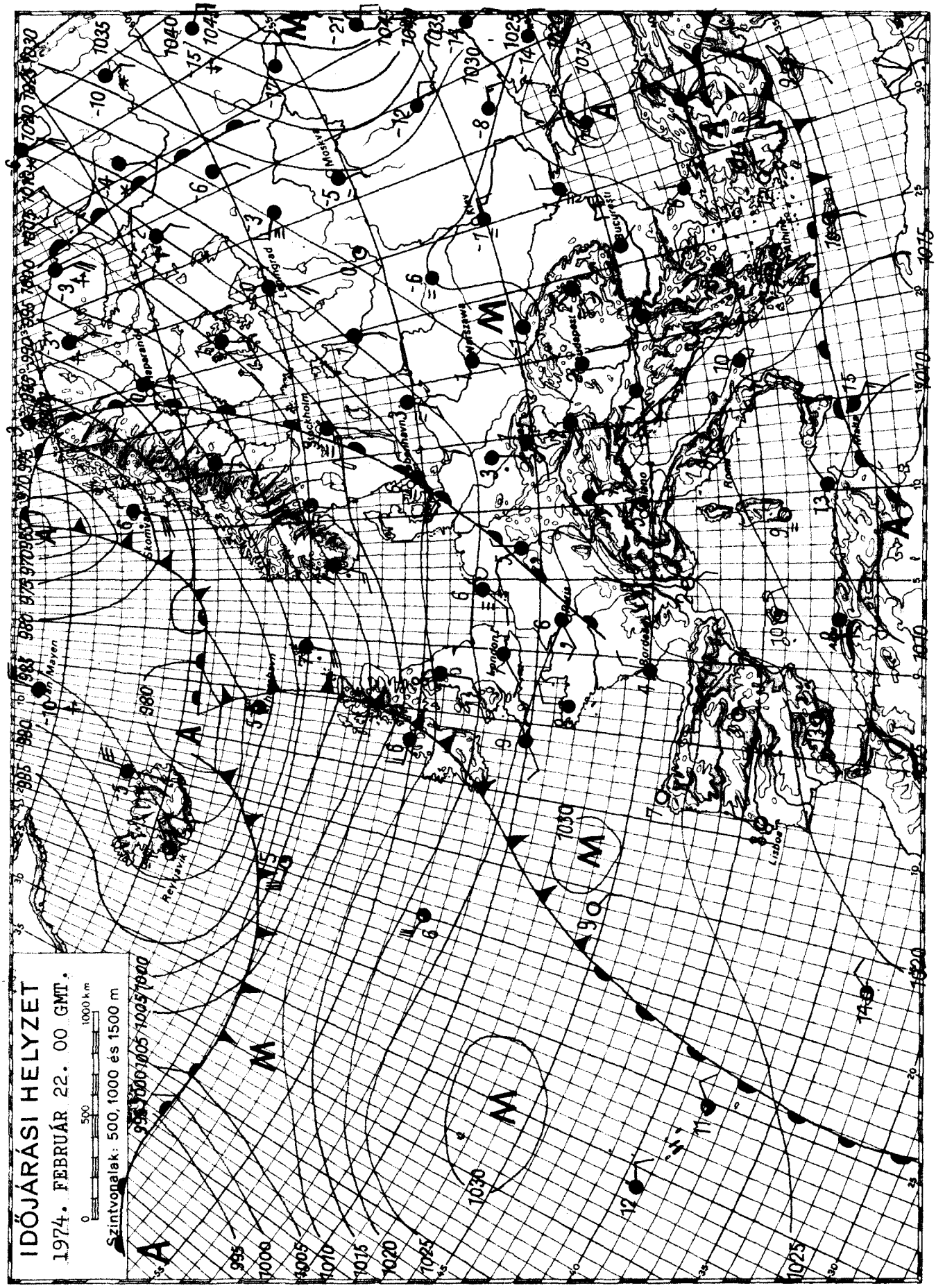

KIADJA: ORSZÁGOS METEOROLÓGIAI SZOLGÁLAT

Készíti: Központi Előrejelző Intézet Előrejelző Osztálya — T.: 150 - 410 — Megjelenik naponként —

Évi előfizetési díja: 720,—Ft — Megrendelhető: 1024 Budapest, II., Kitaibel Pál u. 1. Telefon: 353-500,

Kiadásért felel: az OMSZ elnöke — Szerkesztésért felel: a KEI igazgatója

OFFSET

IDŐJÁRÁSI NAPIJELENTÉS

ЕЖЕДНЕВНЫЙ МЕТЕОРОЛОГИЧЕСКИЙ БЮЛЛЕТЕНЬ · DAILY WEATHER REPORT
BULLETIN QUOTIDIEN DE TEMPS · TÄGLICHER WETTERBERICHT

87. évfolyam 54. szám + Budapest + 1974. február 23. szombat

Az időjárási helyzet és a várható időjárás:

Nyugat- és Észak-Európa, valamint Közép-Európa északi részének időjárását az Atlanti-óceánról érkező hüvös, de nagy nedvességtartalmú levegő irányitja. Ennek a levegőnek az első hulláma okozta azt a néhány száz kilométer széles csapadékzónát, ami a Pireneusi-félsziget északi részétől a Skandináv-félsziget keleti feléig húzódik. A Földközi-tenger felett egy mérsékelt övi ciklon alakult ki. Ennek a ciklonnak a keleti oldalán enyhe, nedves léghullámok áramlanak a Balkán-félszigeten át Európa középső területei felé. Hatásukra a Balkánon többfelé már péntek éjjel esős volt az idő. A Kárpát-medence és közvetlen környéke az emlitett két időjárási rendszer közötti átmeneti területen helyezkedik el.

Hazánkban pénteken változóan felhős, párás idő volt. A hőmérséklet napközben általában 5, 10 fokig emelkedett. Az éjszaka második felétől erősen felhős volt az idő és elsősorban az ország középső és déli részén többfelé esett az eső. A szombat reggel 7 óráig lehullott csapadék mennyisége általában 0,1 mm között volt, de Baján és Lengyelen 4, Szekszárdon 5, Siklóson és Mohácson 6 mm-t mértek. A hőmérséklet hajnalra általában +3, -4, az Északi-hegyvidéken helyenként -5, -6 fokig süllyedt. Szombaton hajnalban többfelé képződött köd, ami helyenként egész délelőtt nem oszlott föl. Az ország délnyugati és déli részén délelőtt is esett az eső. A hőmérséklet 11 órára általában +2, +5, a tartósan ködös helyeken 0, -1 fokig emelkedett.

Ma 12 órakor Budapesten a hőmérséklet 5 fok, a tengerszintre átszámitott légnyomás 761 mm, gyengén süllyed.

Várható időjárás vasárnap estig:

Erősen felhős, párás idő, megismétlődő esőkkel.
Hajnalban és reggel sokfelé, napközben néhány helyen köd.
Gyenge, változó irányú, vasárnap napközben megélénkülő keleti, délkeleti szél.

Várható legalacsonyabb éjszakai hőmérséklet: -2, +3,
legmagasabb nappali hőmérséklet vasárnap: 4, 9 fok között.

Aignesr Szilárd s.k.

A hőmérséklet napi középértéke és eltérése a 100 évi átlagtól /Budapesten/:

1974. II. 22.: 3,5 C°, +2,0 C°

1871 óta ezen a napon Budapesten előfordult

legmagasabb hőmérséklet: 14,4 C° /1966/
legalacsonyabb hőmérséklet: -13,3 C° /1895/

74.0219.

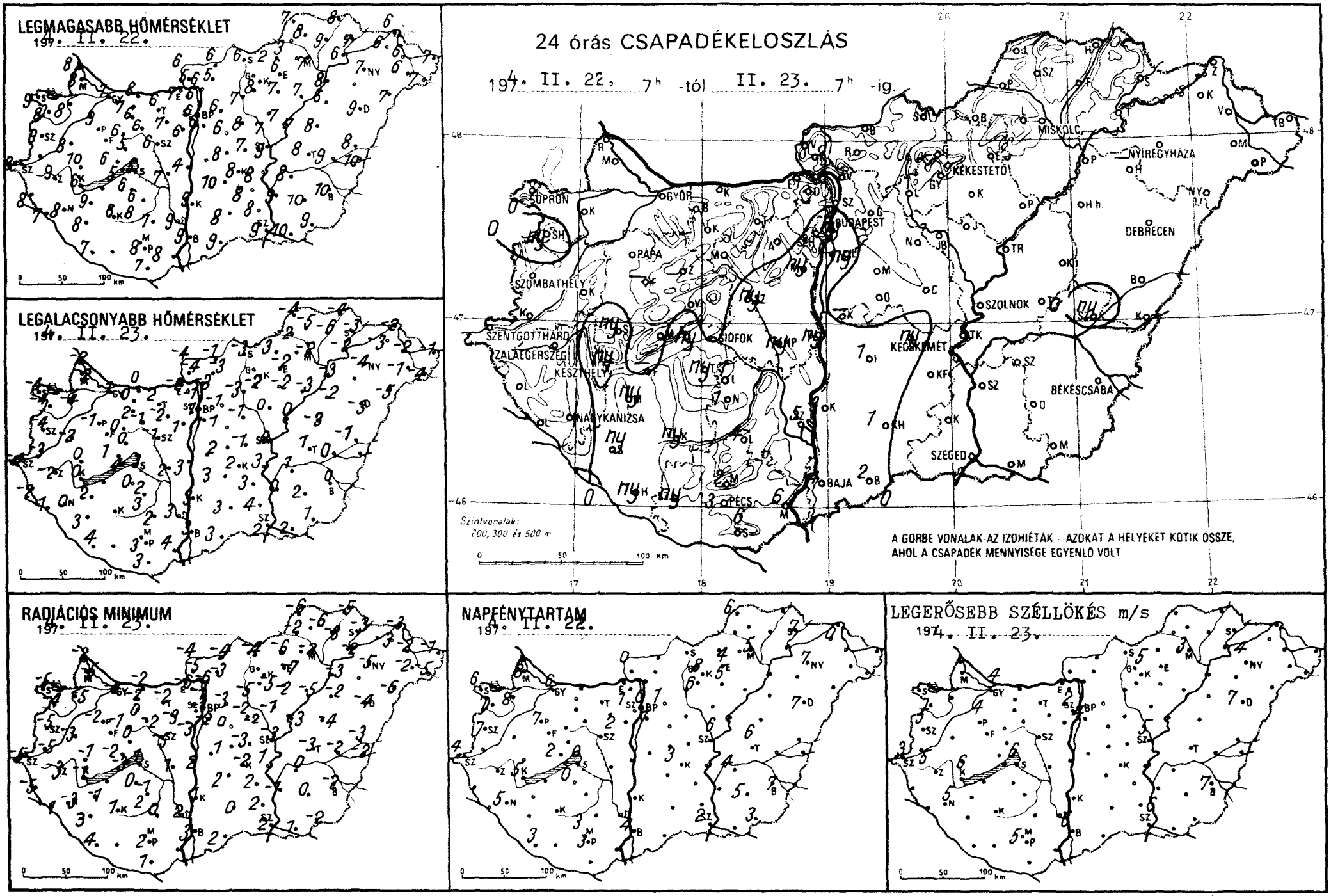
LEGMAGASABB HŐMÉRSÉKLET
197. II. 22.
LEGALACSONYABB HŐMÉRSÉKLET
197. II. 23.
24 órás CSAPADÉKELOSZLÁS
197. II. 22. 7h -tól II. 23. 7h -ig.
SOPRON
GYŐR
BUDAPEST
MISKOLC
NYÍREGYHÁZA
KEKESTETŐ
DEBRECEN
PÁPA
SZOMBATHELY
SZOLNOK
SZENTGOTTHÁRD
ZALAEGERSZEG
KESZTHELY
SIÓFOK
KECSKEMÉT
BÉKÉSCSABA
NAGYKANIZSA
SZEGED
BAJA
PÉCS
Szintvonalak: 200, 300 és 500 m
A GÖRBE VONALAK AZ IZOHIÉTÁK - AZOKAT A HELYEKET KÖTIK ÖSSZE, AHOL A CSAPADÉK MENNYISÉGE EGYENLŐ VOLT
RADIÁCIÓS MINIMUM
197. II. 23.
NAPFÉNYTARTAM
197. II. 22.
LEGERŐSEBB SZÉLLÖKÉS m/s
197. II. 23.

	197 4. II. 23. 07 h -ig az utolsó 24 óra adatai					
	csapadék (mm)	hó cm	max. hőmérséklet	min. hőmérséklet	rad. min.	napos órák
Győr	.		7	-1	-2	6
Kapuvár	. ≡		8	-4	-5	8
Mosonmagyaróvár	. ≡		8	-2	-5	8
Rajka	. ⌴		8	-2	-2	
Sopron	. ≡		9	-4	-5	6
Sopronhorpács	ny, ⌴		8	-4	-4	7
Káld	.		8	-2	-2	
Körmend	. ⌴		-	-3	-5	
Szentgotthárd	. ≡		8	-4	-5	4
Szombathely	.		9	-4	-5	7
Lenti	.		8	-2	-5	
Letenye	.		7	1	-1	
Nagykanizsa	.		8	0	-3	5
Zalaegerszeg	.		9	-2	-3	
Farkasgyepű	-	-	-	-	-	
Keszthely	ny,		6	0	-1	5
Mencshely	.		6	1	-2	2
Pápa	. ≡		9	-1	-2	7
Sümeg	ny,		10	0	-1	
Tihany	ny,		5	4	-3	
Veszprém	.		5	0	0	
Zirc	.		6	0	-1	
Fonyód	-	-	-	-	-	
Homokszt. györgy	ny,		7	4	4	3
Kaposvár	ny		6	3	1	
Marcali	ny,		9	2	-1	
Siófok	.		5	3	1	0
Somogyszob	ny,		8	3	3	
Tab	ny		6	0	0	
Bábolna	.		7	0	-2	
Esztergom	. ≡		7	-2	-6	
Kisbér	. ≡		6	2	0	
Komárom	.		8	0	-2	
Tatabánya	.		6	2	-2	
Alcsútdoboz	. ≡ ⌴		7	-2	-3	
Dunaújváros	ny		4	3	2	
Martonvásár	ny,		6	1	-3	2
Mór	.		6	-1	-2	
Nagyhörcsökp.	ny		7	2	1	
Szabadbattyán	ny ≡		6	-1	-5	
Iregszemcse	1,		6	2	-1	0
Lengyel	4		7	2	0	
Nagykónyi	1,		8	3	2	
Szekszárd	5		9	3	2	
Misinatető	2		6	2	1	3
Mohács	6		8	4	-	
Pécs	3		8	3	2	3
Siklós	6		7	3	1	
Szigetvár	ny					
Bp. Lőrinc	ny		6	1	-2	1
Bp. Met. Int.	ny		6	1	-1	0
Bp. Szab. hegy	.		5	-1	-4	1
Cegléd	.		7	-1	-3	
Dobogókő	.		3	-2	-6	
Gödöllő	.		6	-1	-3	1
Királyrét	. ≡		5	-4	-5	
Monor	.		6	1	0	
Nagykáta	. ≡		8	-1	-2	
Örkény	.		8	2	1	
Szentendre	.		6	-1	-1	

	197 4. II. 23. 07 h -ig az utolsó 24 óra adatai					
	csapadék (mm)	hó cm	max. hőmérséklet	min. hőmérséklet	rad. min.	napos órák
Vác	≡		6	-3	-6	
Vámosmikola	.		6	-4	-4	0
Baja	4		9	3	3	4
Bácsalmás	2,		9	3	2	
Izsák	1,		10	3	2	
Kalocsa	3		9	3	1	
Kecskemét	ny		8	2	-2	3
Kiskunf. háza	. ≡		8	3	2	
Kiskunhalas	1		8	3	0	
Kunszentmiklós	-	-	-	-	-	
Tiszakécske	.		8	3	1	
Balassagyarmat	. ≡ ⌴		6	-1	-4	
Romhány	. ≡		5	-3	-3	
Salgótarján	.		6	-3	-4	
Eger	.		6	-2	-7	4
Galyatető	.	folt	4	-1	-2	
Gyöngyös	.		8	-2	-5	6
Kékestető	.	folt	2	-2	-3	8
Kompolt	.		7	-2	-2	5
Lőrinci	. ≡		7	-3	-5	
Poroszló	. ≡		7	-3	-5	
Jászapáti	. ≡		7	0	-1	
Jászbereny	. ⌴		7	-1	-2	
Karcag	. ≡		8	-3	-4	
Szolnok	.		9	0	-3	6
Tiszaroff	.		7	-2	-3	
Törkeve	.		8	1	-3	6
Kistelek	.		8	4	2	
Makó	.		10	2	1	
Szeged	.		9	2	2	2
Szentes	.		9	0	-1	
Borsodnádasd	. ≡		2	-3	-6	
Füged	. ⌴		9	-6	-8	
Hidasnémeti	.		8	-4	-5	
Jósvafő	.		7	-4	-6	6
Lillafüred	.		6	-3	-3	
Miskolc	. ≡		7	-2	-2	5
Putnok	. ≡		3	-2	-2	
Sárospatak	.		7	-3	-3	7
Szendrőlád	. ≡		8	-5	-6	
Tokaj	. ⌴ ≡		6	-2	-2	
Kisvárda	.		6	-3	-3	0
Mátészalka	.		6	-1	-2	
Nyíregyháza	.		7	-4	-5	7
Nyírlugos	≡ ⌴		7	-5	-6	
Pátyod	.		7	-4	-5	
Tiszabecs	.		7	-1	-1	
Vásárosnamény	. ≡		6	-2	-2	
Záhony	. ≡		6	-2	-3	
Berettyóújfalu	. ≡		8	-1	-3	
Debrecen	. ≡		9	-3	-4	7
Hajdúdorog	-	-	-	-	-	
Hortobágy	.		6	-2	-3	
Körösszakál	.		10	-2	-2	
Polgár	.		8	-3	-3	
Békéscsaba	.		10	0	-2	7
Mezőhegyes	.		9	1	-2	3
Orosháza	.		10	2	0	5
Szarvas	. ≡		8	1	0	4
Szeghalom	ny,		9	0	-2	

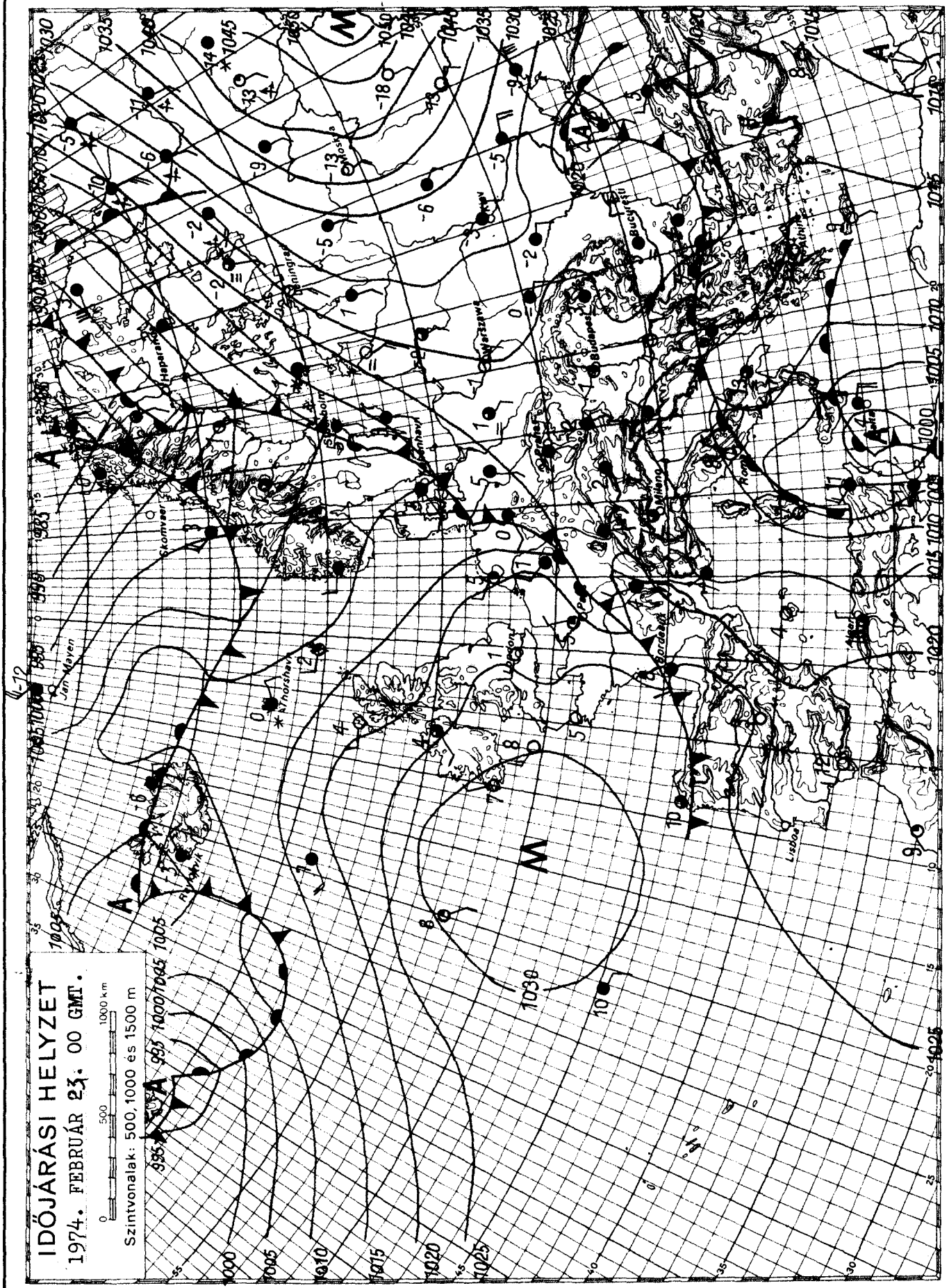

KIADJA: ORSZÁGOS METEOROLÓGIAI SZOLGÁLAT

Készíti: Központi Előrejelző Intézet Előrejelző Osztálya — T.: 150 - 410 — Megjelenik naponként —

Évi előfizetési díja: 720,—Ft — Megrendelhető: 1024 Budapest, II., Kitaibel Pál u. 1. Telefon: 353-500,

Kiadásért felel: az OMSZ elnöke — Szerkesztésért felel: a KEI igazgatója

IDŐJÁRÁSI NAPIJELENTÉS

ЕЖЕДНЕВНЫЙ МЕТЕОРОЛОГИЧЕСКИЙ БЮЛЛЕТЕНЬ · DAILY WEATHER REPORT
BULLETIN QUOTIDIEN DE TEMPS · TÄGLICHER WETTERBERICHT

87. évfolyam 55. szám + Budapest + 1974. február 24. vasárnap

Az időjárási helyzet és a várható időjárás:

A különböző hőmérsékletü és nedvességtartalmu óceáni levegőhullámok Európa északi részei fölött vonulnak nyugatról kelet felé. Hatásukra a Skandináv-államokban és a Szovjetunió európai területének északi vidékein változékony, sokfelé csapadékos, de az évszakhoz képest enyhe az idő. Nyugat-Európa fölött lassu leszálló mozgások alakitják ki az időjárást. Igy általában kevés a felhő, a reggeli ködök eloszlása után száraz az idő. A Földközi-tenger keleti térségében örvénylő alacsony-nyomásu légköri képződmény enyhe, nedves levegőt szállit Közép- és Délkelet-Európa fölé. Ennek következtében az Alpok térségében, a Kárpátok környékén és Kelet-Európa déli részén erősen felhős, többfelé csapadékos, de az évszakhoz képest enyhe időjárás alakult ki.

Hazánkban szombaton tulnyomóan borult idő volt. Az északkeleti országrész kivételével mindenhol esett az eső, a magasabb hegyeken a havas eső, hó. A ma reggel 7 óráig lehullott csapadék mennyisége különösen az ország középső részein volt számottevő. Ott voltak helyek, ahol 15; 18 mm eső hullott. A Dunántulon napközben sem emelkedett a hőmérséklet 2, 7 foknál magasabbra. A Duna vonalától keletre viszont 5, 10 fok közötti maximumok alakultak ki. Ma hajnalban minusz 2 és plusz 6 fok közötti hőmérsékleteket mutattak a hőmérők. Délelőtt az ország középső és keleti részein változóan felhős volt az ég, a nyugati megyékben borult idő volt és esett az eső. A szél többfelé megélénkült. 11 órakor 3 és 8 fok között volt a hőmérséklet.

Ma 12 órakor Budapesten a hőmérséklet 9 fok volt, a tengerszintre átszámitott légnyomás 764 mm, alig változik.

Várható időjárás hétfő estig:

Ma: A felhőzet nyugaton is felszakadozik és az esők fokozatosan megszünnek.
Hétfőn: Változóan felhős, az évszakhoz képest enyhe idő, elszórtan kisebb esővel.
Mérsékelt, napközben megélénkülő, helyenként megerősödő északi, északkeleti szél.
Éjszaka néhány helyen ködképződés.
Várható legalacsonyabb éjszakai hőmérséklet: -2, +3,
legmagasabb nappali hőmérséklet hétfőn: 6, 11 fok között.

Kerényi Nárcisz s.k.

A hőmérséklet napi középértéke és eltérése a 100 évi átlagtól /Budapesten/:

1974. II. 23.: 3,9 C° +2,0 C°

1871 óta ezen a napon Budapesten előfordult

legmagasabb hőmérséklet: 18,0 C° /1903/,
legalacsonyabb hőmérséklet: -12,8 C° /1901/.

74.0220.

Javitás: az 1974. február 23.-i Napijelentés utolsó két sora helyesen: legmagasabb hőmérséklet: 19,0 C° /1966/, legalacsonyabb hőmérséklet: -17,6 C° /1929/.

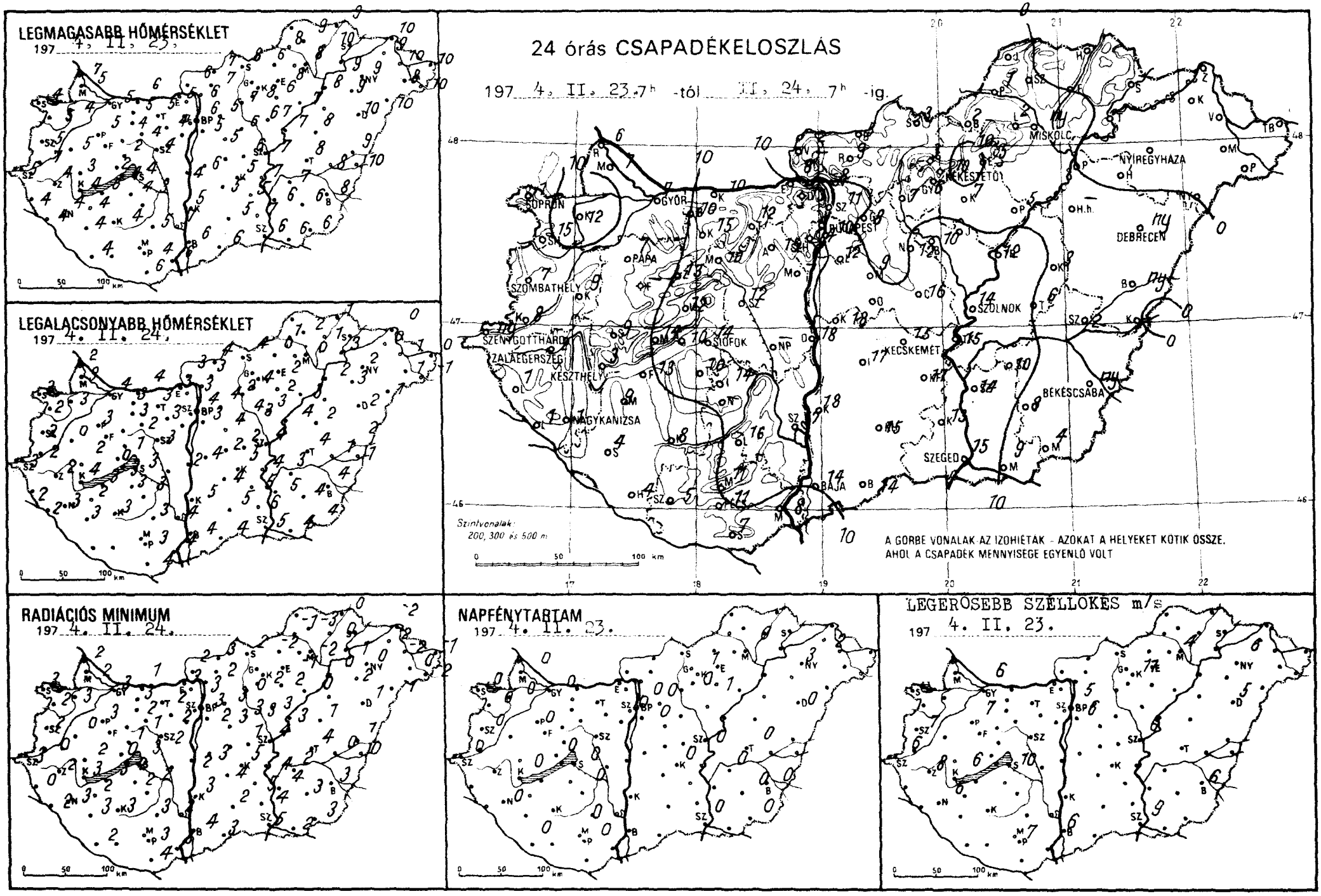
LEGMAGASABB HŐMÉRSÉKLET
197 4. II. 23.
LEGALACSONYABB HŐMÉRSÉKLET
197 4. II. 24.
24 órás CSAPADÉKELOSZLÁS
197 4. II. 23. 7h -tól II. 24. 7h -ig.
SOPRON
GYŐR
MISKOLC
NYÍREGYHÁZA
KÉKESTETŐ
PÁPA
DEBRECEN
SZOMBATHELY
BUDAPEST
SZOLNOK
SZENTGOTTHÁRD
ZALAEGERSZEG
KESZTHELY
SIÓFOK
KECSKEMÉT
BÉKÉSCSABA
NAGYKANIZSA
SZEGED
BAJA
Szintvonalak: 200, 300 és 500 m
A GÖRBE VONALAK AZ IZOHIÉTÁK - AZOKAT A HELYEKET KÖTIK ÖSSZE, AHOL A CSAPADÉK MENNYISÉGE EGYENLŐ VOLT
RADIÁCIÓS MINIMUM
197 4. II. 24.
NAPFÉNYTARTAM
197 4. II. 23.
LEGERŐSEBB SZÉLLÖKÉS m/s
197 4. II. 23.

	1974. II. 24. 07 h -ig az utolsó 24 óra adatai					
	csapadék (mm)	hó cm	max. hőmérséklet	min. hőmérséklet	rad. min.	napos órák
Győr	7		5	4	3	0
Kapuvár	12		4	3	3	0
Mosonmagyaróvár	7		5	3	2	0
Rajka	6		7	2	2	
Sopron	2		5	3	2	0
Sopronhorpács	15		5	2	2	0
Káld	9		5	0	0	
Körmend	8		7	2	0	
Szentgotthárd	ny		5	3	2	0
Szombathely	7		5	2	2	0
Lenti	1		4	2	0	
Letenye	1		4	2	2	
Nagykanizsa	1		4	3	3	0
Zalaegerszeg	2		4	2	2	
Farkasgyepű	–	–	–	–	–	
Keszthely	3		4	4	3	0
Mencshely	14 * ,		2	0	0	0
Pápa	7		5	3	3	0
Sumeg	9		3	2	2	
Tihany	10 * * .		4	3	2	
Veszprém	12		2	1	1	
Zirc	13 * folt		2	0	-1	
Fonyód	13		6	3	3	
Homokszt. györgy	4		4	2	2	0
Kaposvár	8		4	3	3	
Marcali	9		4	2	2	
Siófok	14		4	3	3	0
Somogyszob	4		7	3	3	
Tab	10 * .		4	3	2	
Bábolna	10		5	3	3	
Esztergom	6		5	3	3	
Kisbér	15		4	3	2	
Komárom	10		6	4	1	
Tatabánya	10		5	3	2	
Alcsútdoboz	15		4	3	2	
Dunaújváros	18		4	2	2	
Martonvásár	–	–	–	–	–	
Mór	10		4	2	1	
Nagyhörcsökp.	–		–	–	–	
Szabadbattyán	18		4	3	2	
Iregszemcse	14 * .		3	3	2	0
Lengyel	16		5	3	3	
Nagykónyi	–	–	–	–	–	
Szekszárd	19		7	4	2	
Misinatető	11 * .		2	1	1	0
Mohács	8		6	4	3	
Pécs	11		4	3	3	0
Siklós	7		6	4	2	
Szigetvár	5					
Bp. Lőrinc	12		5	3	2	0
Bp. Met. Int.	10		6	4	3	0
Bp. Szab. hegy	14 * .		3	3	0	0
Cegléd	16		6	2	1	
Dobogókő	13 *	5	2	-1	-1	
Gödöllő	8		5	3	2	0
Királyrét	–	–	–	–	–	
Monor	9		5	4	3	
Nagykáta	12		6	4	3	
Örkény	–	–	–	–	–	
Szentendre	11		6	4	3	

	1974. II. 24. 07 h -ig az utolsó 24 óra adatai					
	csapadék (mm)	hó cm	max. hőmérséklet	min. hőmérséklet	rad. min.	napos órák
Vác	8		6	3	3	
Vámosmikola	2		6	3	2	0
Baja	14		6	4	4	0
Bácsalmás	14		6	4	3	
Izsák	17		5	4	4	
Kalocsa	18		5	5	3	
Kecskemét	15		5	5	5	0
Kiskunf. háza	17		5	5	5	
Kiskunhalas	15		5	5	2	
Kunszentmiklós	18		6	4	3	
Tiszakécske	15		7	4	4	
Balassagyarmat	5		7	4	3	
Romhány	9		7	3	2	
Salgótarján	3		8	4	2	
Eger	5		8	2	-1	1
Galyatető	3 *	8	4	-2	-4	
Gyöngyös	6		8	4	2	0
Kékestető	10 *	8	2	-2	-2	1
Kompolt	7		6	2	2	1
Lőrinci	7		7	2	0	
Poroszló	5		7	3	0	
Jászapáti	9		7	3	3	
Jászberény	10		6	3	3	
Karcag	3		8	2	1	
Szolnok	14		7	4	4	0
Tiszaroff	12		7	4	3	
Túrkeve	6		8	4	4	0
Kistelek	13		7	6	4	
Makó	9		6	4	2	
Szeged	15		6	5	5	0
Szentes	14		6	5	4	
Borsodnádasd	2		6	0	-2	
Fügöd	.		10	1	0	
Hidasnémeti	.		9	1	0	
Jósvafő	–	–	–	–	–	–
Lillafüred	2 . .		7	-1	-3	
Miskolc			8	0	-2	0
Putnok			8	1	-1	
Sárospatak	–	–	–	–	–	
Szendrőlád	.		9	-2	-3	
Tokaj	.		9	3	1	
Kisvárda	.		9	0	-2	2
Mátészalka	.		8	1	0	
Nyiregyháza	.		9	2	0	3
Nyirlugos	.		10	-1	-2	
Pátyod	.		10	-1	-2	
Tiszabecs	.		10	1	-1	
Vásárosnamény	.		10	0	-1	
Záhony	.		10	0	-2	
Berettyóújfalu	ny		9	2	1	
Debrecen	ny		10	2	1	0
Hajdúdorog	.		9	3	2	
Hortobágy	–	–	–	–	–	
Körösszakál	.		10	1	0	
Polgár	.		8	2	0	
Békéscsaba	ny		8	4	3	0
Mezőhegyes	4		6	4	3	0
Orosháza	8		6	4	3	0
Szarvas	10		7	3	2	0
Szeghalom	2 .		8	1	0	

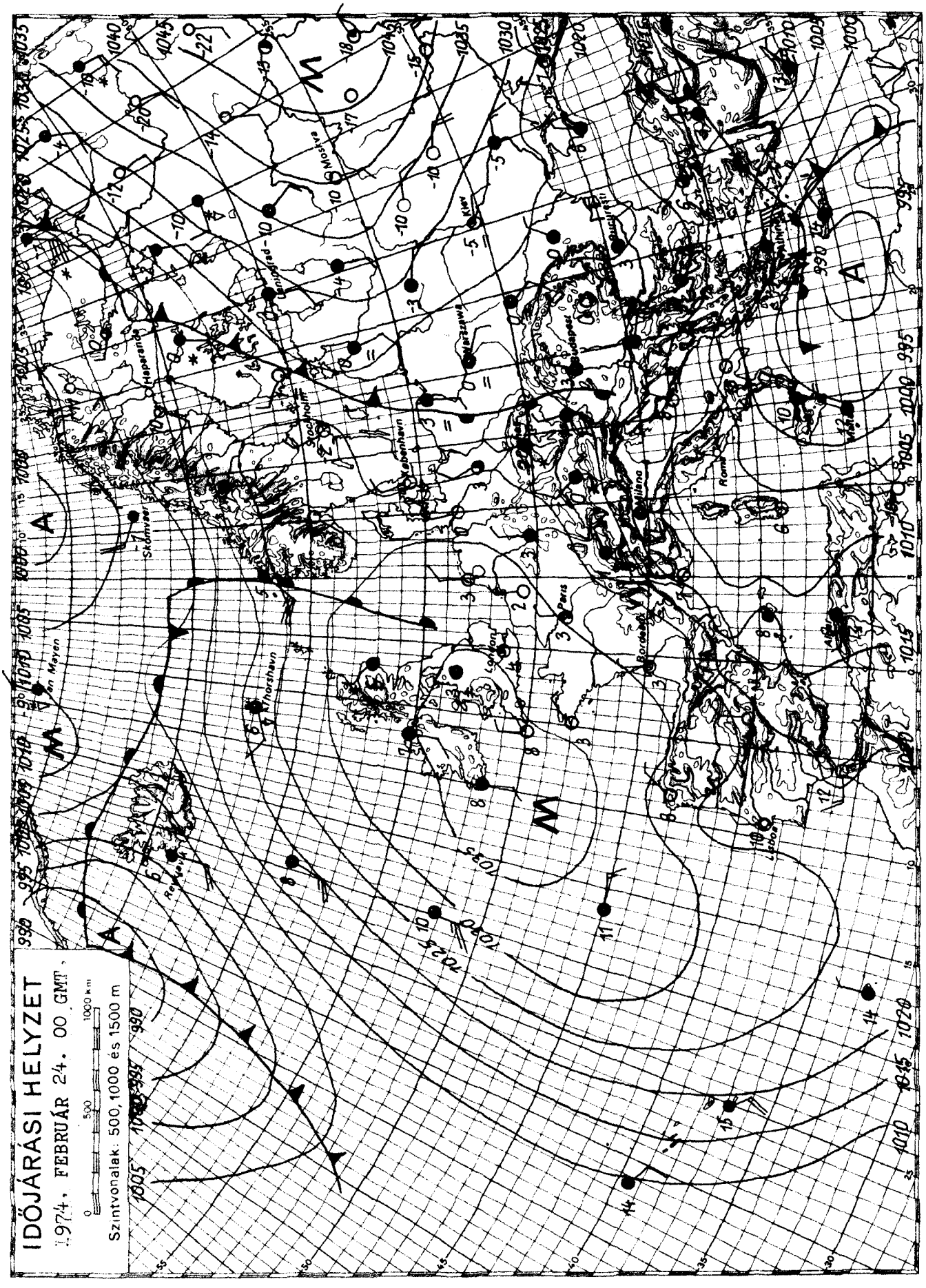

KIADJA: ORSZÁGOS METEOROLÓGIAI SZOLGÁLAT

Készíti: Központi Előrejelző Intézet Előrejelző Osztálya — T.: 150 - 410 — Megjelenik naponként —

Évi előfizetési díja: 720,—Ft — Megrendelhető: 1024 Budapest, II., Kitaibel Pál u. 1. Telefon: 353-500,

Kiadásért felel: az OMSZ elnöke — Szerkesztésért felel: a KEI igazgatója

IDŐJÁRÁSI NAPIJELENTÉS

ЕЖЕДНЕВНЫЙ МЕТЕОРОЛОГИЧЕСКИЙ БЮЛЛЕТЕНЬ · DAILY WEATHER REPORT
BULLETIN QUOTIDIEN DE TEMPS · TÄGLICHER WETTERBERICHT

87. évfolyam 56. szám + Budapest + 1974. február 25. hétfő

Az időjárási helyzet és a várható időjárás:

Nyugat-Európában, a Balti-tenger térségében és a Szovjetunió európai területének legnagyobb részén lassú leszálló légmozgások irányitják az időjárást, ezért kevés a felhő, csendes, száraz hideg az idő. Ezzel egyidőben a Kárpát-medence, a Balkán-félsziget és az Alpok térsége felett egy erőteljes keletről nyugat felé tartó áramlás alakult ki. Ebben az áramlásban a Szovjetunió európai területéről hideg, szárazföldi eredetü levegő érkezik szárazföldünk déli felére. A Kárpát-medence időjárását a következő 36 órában már ez a hideg levegő határozza meg.

Hazánkban vasárnap a nyugati és déli megyékben erősen felhős volt az ég, igy a napsütés hiányában csak 5, 8 fokig emelkedett a hőmérséklet. Az ország többi részén 3-8 órán át sütött a nap és a legmagasabb hőmérsékletek általában 10 fok körül alakultak ki, sőt Gyöngyösön 14 fokot mértek. A reggeli órákban a Tiszától nyugatra fekvő területen sokfelé esett kisebb eső, amely napközben a nyugati megyékre korlátozódott, az esti órákban pedig mindenütt megszünt. A lehullott csapadék mennyisége sehol sem haladta meg az 5 mm-t. Hétfő hajnalra általában +1, -4, a nyugati országrészen csak +3, +1 fokig hült le a levegő. Ma délelőtt nyugaton erősen, máshol változóan felhős volt az ég, csapadékot sehonnan sem jelentettek. 11 órakor +1, +5 fok között váltakozott a hőmérséklet az ország területén.

Ma 12 órakor Budapesten a hőmérséklet 4 fok, a tengerszintre átszámitott légnyomás 767 mm, mérsékelten emelkedik.

Várható időjárás kedd estig:

Nyugaton erősen, máshol változóan felhős idő, szórványosan előforduló kisebb havazással, hószállingózással.
Időnként megélénkülő északkeleti, keleti szél.
Az éjszakai lehülés erősödik,
Várható legalacsonyabb hajnali hőmérséklet: általában -3, -8 fok között, nyugaton 0 fok körül. A nappali felmelegedés tovább gyengül, a legmagasabb hőmérséklet kedden +1, +5 fok között alakul.

Vissy Károly s.k.

TÁVOLABBI KILÁTÁSOK PÉNTEK REGGELIG:

Időnkint megnövekvő felhőzet, futó esővel, kisebb havazással.
A legalacsonyabb hajnali hőmérséklet minusz 4 - plusz 1 fok között.
A legmagasabb nappali hőmérséklet plusz 2 - plusz 7 fok között.
Jelentős mennyiségü csapadék /legalább 5 mm/ az ország területének 30 százalékán várható.

TÁVELŐREJELZŐ OSZTÁLY

A hőmérséklet napi középértéke és eltérése a 100 évi átlagtól /Budapesten/:

1974. II. 24.:	7,8 C°	+5,8 C°

1871 óta ezen a napon Budapesten előfordult

legmagasabb hőmérséklet:	13,8 C° /1914/,
legalacsonyabb hőmérséklet:	-11,0 C° /1940/.

74.0221.

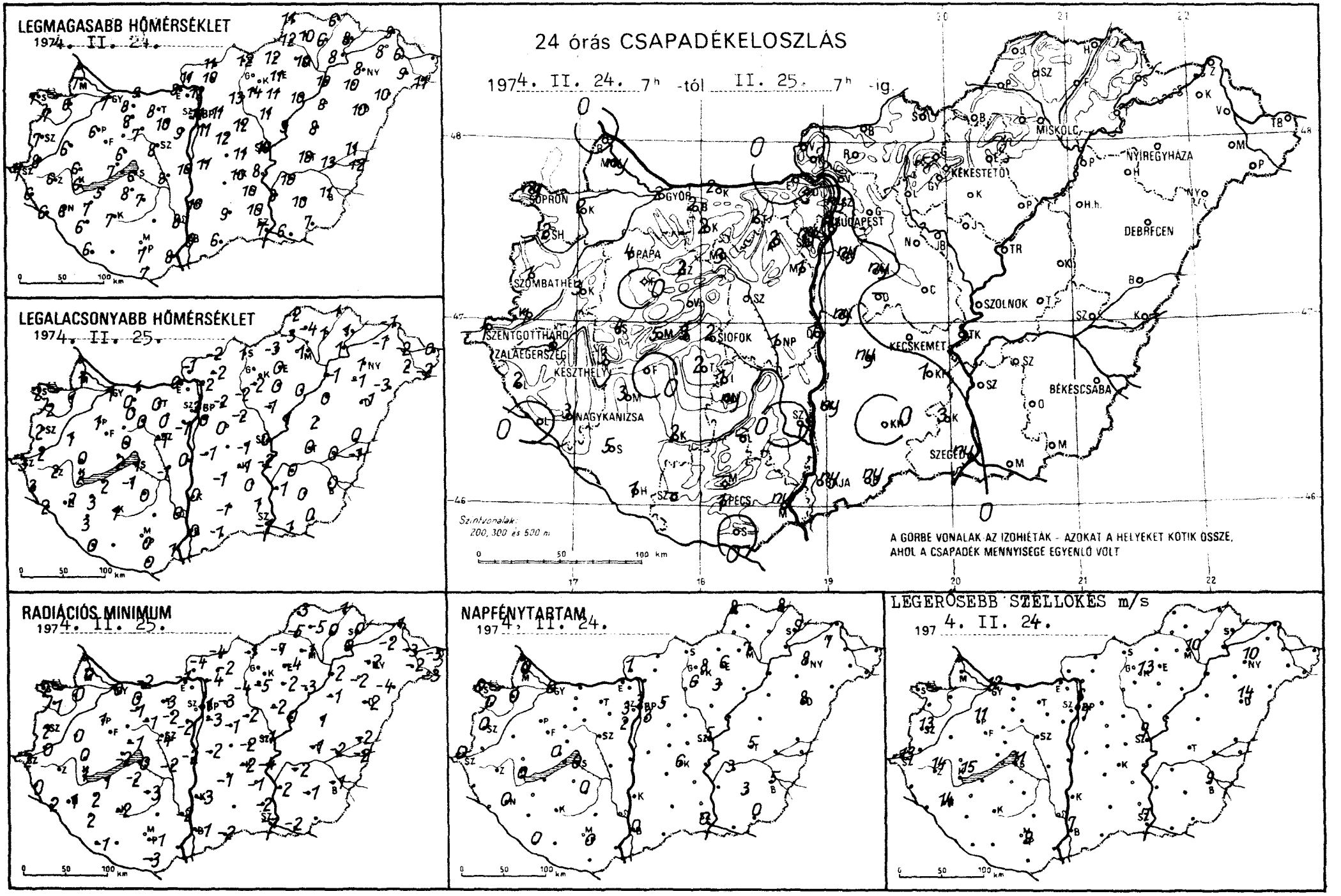
LEGMAGASABB HŐMÉRSÉKLET
1974. II. 24.
LEGALACSONYABB HŐMÉRSÉKLET
1974. II. 25.
24 órás CSAPADÉKELOSZLÁS
1974. II. 24. 7h -tól II. 25. 7h -ig.
SOPRON
GYŐR
BUDAPEST
MISKOLC
NYÍREGYHÁZA
KÉKESTETŐ
DEBRECEN
PAPA
SZOMBATHELY
SZOLNOK
SZENTGOTTHÁRD
ZALAEGERSZEG
KESZTHELY
SIÓFOK
KECSKEMÉT
BÉKÉSCSABA
NAGYKANIZSA
SZEGED
PÉCS
Szintvonalak:
200, 300 és 500 m
A GÖRBE VONALAK AZ IZOHIÉTÁK - AZOKAT A HELYEKET KÖTIK ÖSSZE,
AHOL A CSAPADÉK MENNYISÉGE EGYENLŐ VOLT
RADIÁCIÓS MINIMUM
1974. II. 25.
NAPFÉNYTARTAM
1974. II. 24.
LEGERŐSEBB SZÉLLÖKÉS m/s
1974. II. 24.

	1974.II.25. 07 h -ig az utolsó 24 óra adatai					
	csapadék (mm)	hó cm	max. hőmérséklet	min. hőmérséklet	rad. min.	napos órák
Győr	2		7	1	0	0
Kapuvár	2		6	1	0	0
Mosonmagyaróvár	ny		7	1	0	0
Rajka	.		7	1	0	
Sopron	ny		7	2	2	0
Sopronhorpács	2		7	2	1	0
Káld	3		6	1	0	
Körmend	1		8	2	0	
Szentgotthárd	1		7	3	2	0
Szombathely	1		7	2	2	0
Lenti	2		6	3	0	
Letenye	.		6	2	2	
Nagykanizsa	3		6	2	1	0
Zalaegerszeg	3 =		6	2	2	
Farkasgyepű	.		8	0	-1	
Keszthely	3		6	2	1	0
Mencshely	5 *		5	0	-1	0
Pápa	4 =		6	1	1	0
Sümeg	4		6	0	0	
Tihany	3		7	2	-2	
Veszprém	3		6	0	-1	
Zirc	2 *		4	-1	-2	
Fonyód	.		5	2	1	
Homokszt. györgy	1		6	0	-1	0
Kaposvár	2		7	1	-2	
Marcali	3		7	3	2	
Siófok	2 =		6	1	0	0
Somogyszob	5		6	3	2	
Tab	2		8	-1	-2	
Bábolna	2		8	0	0	
Esztergom	. ≡		9	0	-1	
Kisbér	2 ≡		8	0	-1	
Komárom	2		9	1	-2	
Tatabánya	2 ⌴		8	0	-3	
Alcsútdoboz	2 ⌴=		10	0	-2	
Dunaújváros	1		10	0	-2	
Martonvásár	1		9	-1	-2	2
Mór	3		7	0	-1	
Nagyhörcsökp.	1		8	-1	-2	
Szabadbattyán	3 ≡		8	-1	-4	
Iregszemcse	1 ,		7	0	-3	0
Lengyel	–	–	–	–	–	
Nagykónyi	ny		7	-1	-2	
Szekszárd	.		8	0	-2	
Misinatető	–	–	–	–	–	–
Mohács	ny		8	1	-3	
Pécs	1 =		7	0	-1	0
Siklós	.		7	0	-3	
Szigetvár	–	–				
Bp. Lőrinc	ny		11	0	-3	3
Bp. Met. Int.	ny =		11	2	-1	3
Bp. Szab. hegy	ny		9	-2	-3	3
Cegléd	.		11	-1	-2	
Dobogókő	.		6	-3	-5	
Gödöllő	.		11	-2	-3	5
Királyrét	.		11	-3	-4	
Monor	ny		12	0	-1	
Nagykáta	. ⌴		12	-2	-2	
Örkény	–	–	–	–	–	
Szentendre	ny ≡		13	1	0	

	1974.II.25. 07 h -ig az utolsó 24 óra adatai					
	csapadék (mm)	hó cm	max. hőmérséklet	min. hőmérséklet	rad. min.	napos órák
Vác	.		12	-2	-4	
Vámosmikola	.		11	-1	-4	1
Baja	ny		9	0	-1	0
Bácsalmás	ny		6	-1	-2	
Izsák	ny		–	-1	-1	
Kalocsa	ny		10	0	-3	
Kecskemét	.		10	-1	-2	6
Kiskunf. háza	1 ⌴		10	0	-1	
Kiskunhalas	.		9	-1	–	
Kunszentmiklós	ny		11	-1	-2	
Tiszakécske	.		8	-1	-2	
Balassagyarmat	. ⌴		11	-2	-4	
Rombány	.		10	-2	-2	
Salgótarján	.		12	1	-1	
Eger	.		11	0	-4	6
Galyatető	.	8	2	-2	-4	
Gyöngyös	.		14	-2	-5	6
Kékestető	.	8	2	-6	-7	8
Kompolt	.		11	0	-2	3
Lőrinci	. ⌴		13	-2	-4	
Poroszló	.		10	0	-3	
Jászapáti	.		11	-1	-2	
Jászberény	. ⌴		12	-1	-2	
Karcag	.		8	2	1	
Szolnok	.		10	0	-1	5
Tiszaroff	.		9	1	0	
Túrkeve	.		10	0	-1	5
Kistelek	3		10	1	-2	
Makó	.		6	1	-2	
Szeged	ny		7	-1	-1	0
Szentes	.		8	-1	-2	
Borsodnádasd	.		12	-3	-7	
Fügöd	.		6	1	0	
Hidasnémeti	.		6	1	1	
Jósvafő	.		11	-2	-3	8
Lillafüred	.		8	-3	-6	
Miskolc	.		10	1	-1	7
Putnok	.		12	-3	-5	
Sárospatak	.		8	1	0	9
Szendrőlád	. ≡		10	-4	-5	
Tokaj	.		8	1	0	
Kisvárda	. ⌴		8	-1	-2	7
Mátészalka	.		9	2	-2	
Nyíregyháza	.		8	1	-2	8
Nyírlugos	.		10	-3	-4	
Pátyod	. ⌴		11	-2	-3	
Tiszabecs	.		–	0	-3	
Vásárosnamény	.		6	-2	-3	
Záhony	.		9	-1	-1	
Berettyóújfalu	. ⌴		11	0	-2	
Debrecen	. =		10	-1	-2	8
Hajdúdorog	.		10	-1	-2	
Hortobágy	.		8	0	-1	
Körösszakál	.		12	-1	-2	
Polgár	.		10	-1	-2	
Békéscsaba	.		11	0	-1	5
Mezőhegyes	.		7	0	-1	0
Orosháza	.		10	0	-1	3
Szarvas	.		10	0	-2	3
Szeghalom	.		13	0	-2	

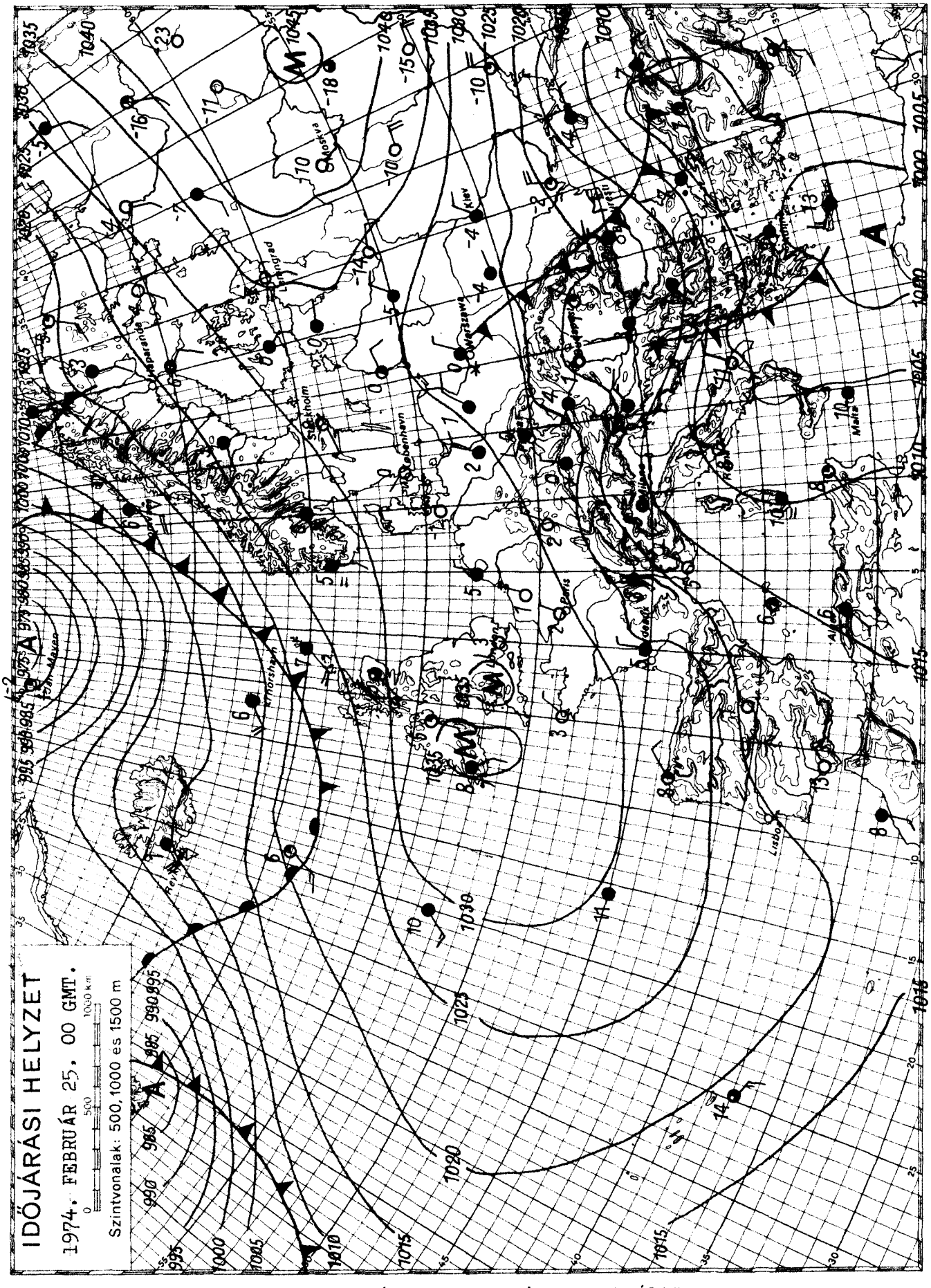

KIADJA: ORSZÁGOS METEOROLÓGIAI SZOLGÁLAT

Készíti: Központi Előrejelző Intézet Előrejelző Osztálya — T.: 150 - 410 — Megjelenik naponként —

Évi előfizetési díja: 720,—Ft — Megrendelhető: 1024 Budapest, II., Kitaibel Pál u. 1. Telefon: 353-500,

Kiadásért felel: az OMSZ elnöke — Szerkesztésért felel: a KEI igazgatója

IDŐJÁRÁSI NAPIJELENTÉS

ЕЖЕДНЕВНЫЙ МЕТЕОРОЛОГИЧЕСКИЙ БЮЛЛЕТЕНЬ · DAILY WEATHER REPORT
BULLETIN QUOTIDIEN DE TEMPS · TÄGLICHER WETTERBERICHT

87. évfolyam 57. szám + Budapest + 1974. február 26. kedd

Az időjárási helyzet és a várható időjárás:

A Brit-szigetektől az Uralig mintegy 1000 km szélességben magas légnyomású zóna húzódik. A hatása alatt álló területeken lassú leszálló légmozgások alakitják az időjárást, igy Európa nagy részén csendes, hideg, az Alpok térségét kivéve száraz az idő. Az emlitett légköri képződmény déli peremén egy erőteljes keletről nyugat felé tartó áramlás a Szovjetunió európai területéről hideg, szárazföldi levegőt szállit a Kárpát-medence fölé. Időjárásunkat a következő 36 órában is ez a keleti áramlással érkező hideg levegő határozza meg.

Hazánkban hétfőn általában egész nap borult maradt az ég, csak a Mecsek, Szolnok megye, valamint a Mátra és a Bükk térségében sütött ki 3, 5 órára a nap. Napközben a hőmérséklet +3, +7 fokig emelkedett. Egy-két helyről kisebb csapadékot is jelentettek, de mennyisége csak a Galyatetőn érte el az 1 mm-t. A felhős éjszaka következtében ma hajnalra csak +2, -3 fokig hült le a levegő. Kedden a délelőtti órákban borult, vagy erősen felhős volt az ég, a Dunántúlon néhány helyen kisebb havazás is volt. 11 órára a hőmérséklet 0, +4 fokig emelkedett.

Ma 12 órakor Budapesten a hőmérséklet 4 fok, a tengerszintre átszámitott légnyomás 770 mm, gyengén emelkedik.

Várható időjárás szerda estig:

Nyugaton több, keleten kevesebb felhő, inkább csak nyugaton szórványosan kisebb havazás, hószállingózás.
Mérsékelt, napközben időnként megélénkülő északkeleti szél.
Várható legalacsonyabb éjszakai hőmérséklet: nyugaton 0, keleten -5 fok körül,
legmagasabb nappali hőmérséklet szerdán: +2, +6 fok között.

Rábai Attila s.k.

A hőmérséklet napi középértéke és eltérése a 100 évi átlagtól /Budapesten/:

1974. II. 25.:	4,1 C°	+2,1 C°

1871 óta ezen a napon Budapesten előfordult

legmagasabb hőmérséklet	15,0 C° /1914/,
legalacsonyabb hőmérséklet:	-13,8 C° /1888/.

74.0222.

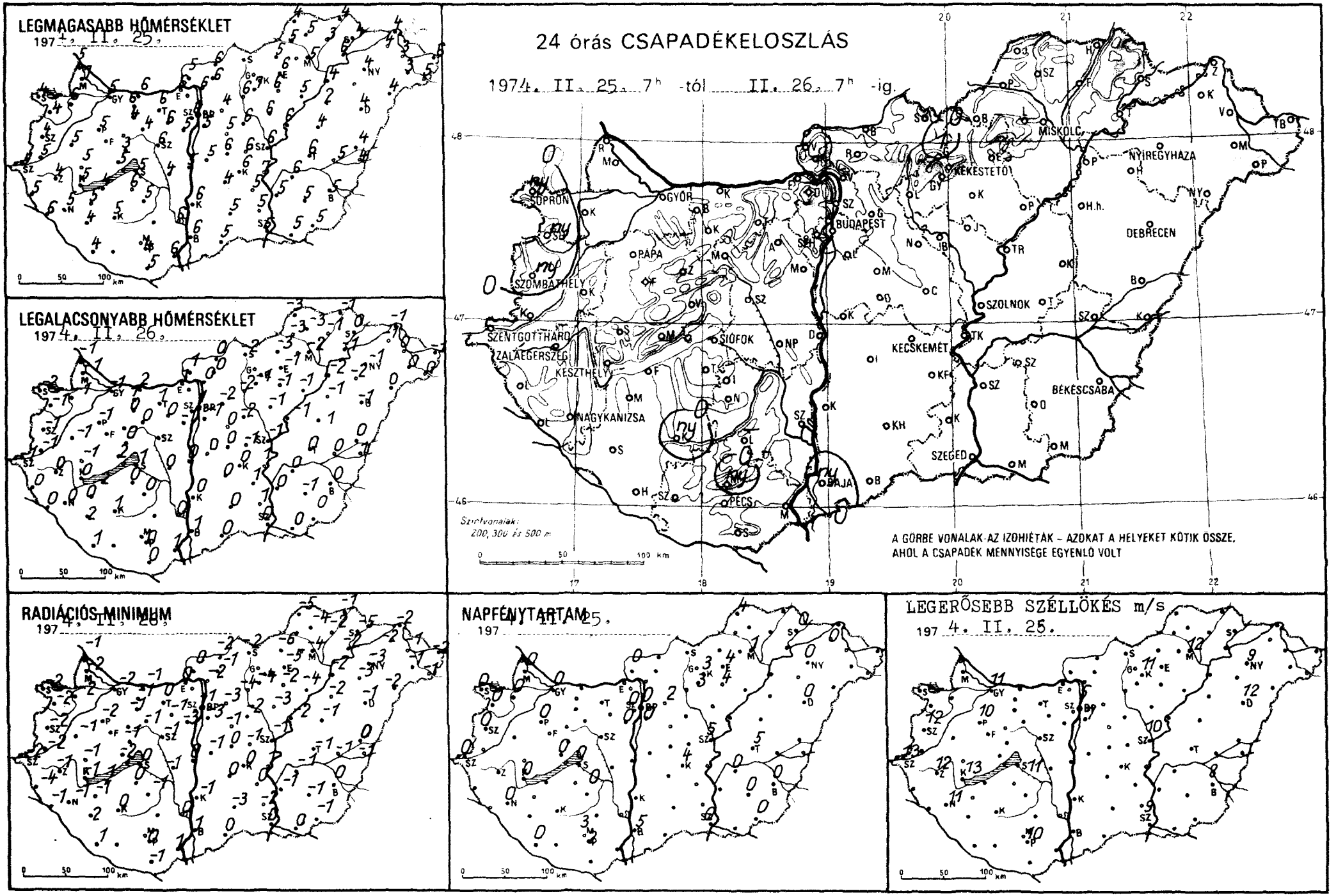
LEGMAGASABB HŐMÉRSÉKLET
1974. II. 25.
LEGALACSONYABB HŐMÉRSÉKLET
1974. II. 26.
24 órás CSAPADÉKELOSZLÁS
1974. II. 25. 7h -tól II. 26. 7h -ig.
SOPRON
GYŐR
BUDAPEST
MISKOLC
NYÍREGYHÁZA
KÉKESTETŐ
DEBRECEN
PÁPA
SZOMBATHELY
SZOLNOK
SZENTGOTTHÁRD
ZALAEGERSZEG
KESZTHELY
SIÓFOK
KECSKEMÉT
BÉKÉSCSABA
NAGYKANIZSA
SZEGED
PÉCS
BAJA
Szintvonalak:
200, 300 és 500 m
A GÖRBE VONALAK AZ IZOHIÉTÁK – AZOKAT A HELYEKET KÖTIK ÖSSZE,
AHOL A CSAPADÉK MENNYISÉGE EGYENLŐ VOLT
RADIÁCIÓS MINIMUM
1974. II. 28.
NAPFÉNYTARTAM
1974. II. 25.
LEGERŐSEBB SZÉLLÖKÉS m/s
1974. II. 25.

	1926.11.24. 07h -ig az utolsó 24 óra adatai					
	csapadék (mm)	hó cm	max. hőmérséklet	min. hőmérséklet	rad. min.	napos órák
Győr	.		5	-1	-2	0
Kapuvár	. V		6	-1	-2	0
Mosonmagyaróvár	.		7	-1	-2	0
Rajka	.		5	-1	-1	
Sopron	ny =		4	-2	-2	0
Sopronhorpács	ny ,		4	-1	-2	0
Káld	.		5	-1	-1	
Körmend	.		5	-1	-2	
Szentgotthárd	.		5	-1	-2	0
Szombathely	ny		4	-1	-2	0
Lenti	.		5	0	-4	
Letenye	.		6	0	-1	
Nagykanizsa	.		5	0	-1	0
Zalaegerszeg	.		4	0	-1	
Farkasgyepű	.		3	-2	-4	
Keszthely	.		5	0	-1	0
Mencshely	. V		3	0	-3	0
Pápa	.		5	-1	-2	0
Sümeg	.		5	-1	-1	
Tihany	.		5	2	-2	
Veszprém	.		3	0	-1	
Zirc	.		2	-2	-4	
Fonyód	.		4	2	1	
Homokszt. györgy	.		4	1	1	0
Kaposvár	ny		5	1	0	
Marcali	.		5	0	-1	
Siófok	. =		5	1	0	0
Somogyszob	.		4	2	2	
Tab	.		6	0	0	
Bábolna	.		6	1	-1	
Esztergom	.		6	1	0	
Kisbér	. =		4	0	-1	
Komárom	.		6	2	-1	
Tatabánya	.		6	1	0	
Alcsútdoboz	.		6	0	-1	
Dunaújváros	.		5	0	0	
Martonvásár	.		5	-1	-3	0
Mór	.		4	0	-1	
Nagyhörcsökp.	.		4	0	-1	
Szabadbattyán	. =		6	0	-1	
Iregszemcse	.		5	0	-1	0
Lengyel	-	-	-	-	-	
Nagykónyi	.		5	1	0	
Szekszárd	.		6	0	0	
Misinatető	ny *		1	-3	-4	3
Mohács	.		6	1	1	
Pécs	.		4	0	0	2
Siklós	.		5	0	-1	
Szigetvár	.					
Bp. Lőrinc	.		5	-1	-3	0
Bp. Met. Int.	. =		6	1	-1	0
Bp. Szab. hegy	.		3	-3	-4	0
Cegléd	.		6	-1	-1	
Dobogókő	-	-	-	-	-	
Gödöllő	.		4	-2	-3	2
Királyrét	.		5	-1	-2	
Monor	.		5	0	-1	
Nagykáta	. ⌴		6	-2	-2	
Örkény	.		6	0	0	
Szentendre	.		-	1	0	

	1926.11.24. 07h -ig az utolsó 24 óra adatai					
	csapadék (mm)	hó cm	max. hőmérséklet	min. hőmérséklet	rad. min.	napos órák
Vác	.		6	0	-2	
Vámosmikola	.		5	1	0	0
Baja	ny *		6	1	1	5
Bácsalmás	.		5	0	0	
Izsák	.		4	0	0	
Kalocsa	.		6	0	-1	
Kecskemét	.		6	0	0	4
Kiskunf. háza	.		5	1	0	
Kiskunhalas	.		5	0	-3	
Kunszentmiklós	.		5	0	-1	
Tiszakécske	.		7	1	1	
Balassagyarmat	.		6	0	-2	
Romhány	.		6	0	-1	
Salgótarján	.		6	-2	-2	
Eger	.		6	-1	-5	4
Galyatető	1 *	8	-	-2	-5	
Gyöngyös	.		7	-1	-4	3
Kékestető	.	8	-3	-8	-8	3
Kompolt	.		6	-1	-2	4
Lőrinci	.		6	-2	-4	
Poroszló	.		5	-1	-4	
Jászapáti	.		6	-1	-3	
Jászberény	. ⌴		6	-2	-2	
Karcag	.		4	1	-1	
Szolnok	.		6	-1	-1	5
Tiszaroff	.		6	-1	-2	
Túrkeve	.		6	0	-1	5
Kistelek	.		5	1	-2	
Makó	.		5	0	0	
Szeged	.		5	0	0	0
Szentes	.		5	0	-1	
Borsodnádasd	.		5	-3	-6	
Füged	.		3	-1	-2	
Hidasnémeti	.		4	-1	-1	
Jósvafő	.		4	-3	-5	4
Lillafüred	.		3	-3	-6	
Miskolc	.		5	-2	-4	1
Putnok	.		5	-3	-5	
Sárospatak	.		4	0	-5	0
Szendrőlád	.		5	-3	-4	
Tokaj	.		6	-1	-2	
Kisvárda	.		4	-1	-2	0
Mátészalka	.		3	0	-1	
Nyíregyháza	.		4	-1	-3	0
Nyírlugos	.		4	0	-2	
Pátyod	.		5	0	-1	
Tiszabecs	.		6	-1	-1	
Vásárosnamény	.		3	0	-1	
Záhony	.		4	-1	-2	
Berettyóújfalu	.		4	0	0	
Debrecen	.		4	-1	-1	0
Hajdúdorog	.		5	-2	-3	
Hortobágy	.		-	-1	-2	
Körösszakál	.		4	1	-1	
Polgár	.		4	-2	-2	
Békéscsaba	.		5	0	0	0
Mezőhegyes	.		5	0	-1	0
Orosháza	.		5	-1	-1	0
Szarvas	.		6	0	-1	0
Szeghalom	.		5	0	-1	

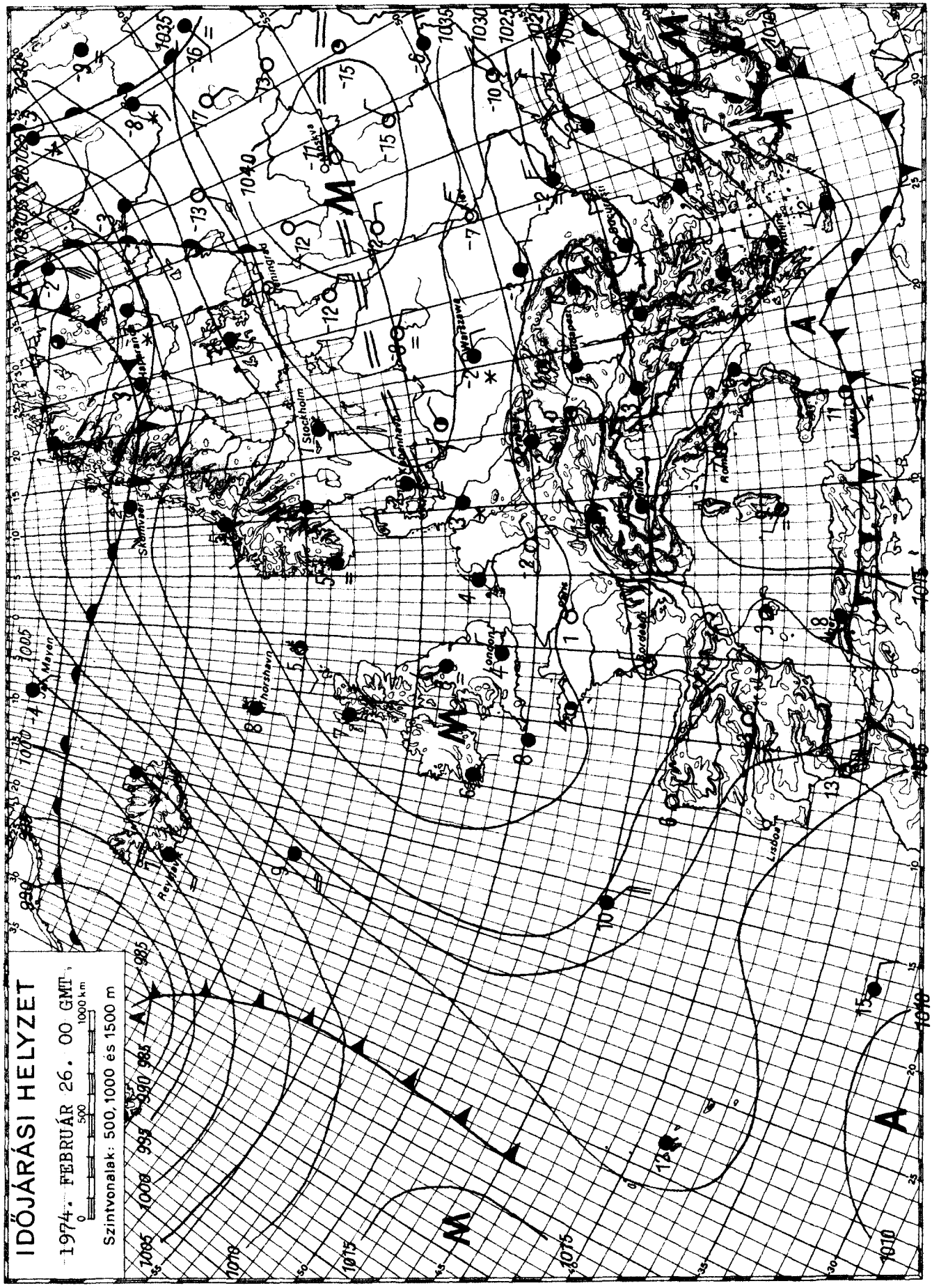

KIADJA: ORSZÁGOS METEOROLÓGIAI SZOLGÁLAT

Készíti: Központi Előrejelző Intézet Előrejelző Osztálya — T.: 150 - 410 — Megjelenik naponként —

Évi előfizetési díja: 720,—Ft — Megrendelhető: 1024 Budapest, II., Kitaibel Pál u. 1. Telefon: 353-500,

Kiadásért felel: az OMSZ elnöke — Szerkesztésért felel: a KEI igazgatója

IDŐJÁRÁSI NAPIJELENTÉS

ЕЖЕДНЕВНЫЙ МЕТЕОРОЛОГИЧЕСКИЙ БЮЛЛЕТЕНЬ · DAILY WEATHER REPORT
BULLETIN QUOTIDIEN DE TEMPS · TÄGLICHER WETTERBERICHT

87. évfolyam 58. szám + Budapest + 1974. február 27. szerda

Az időjárási helyzet és a várható időjárás:

Európa időjárását egy óriási magas nyomású légörvény irányitja. Északi részén enyhe, nedves léghullámok áramlanak nyugat-keleti irányban Skandinávián keresztül a Szovjetunió észak-európai vidékeire. Igy Európának az emlitett részein szokatlanul enyhe, de csapadékos az idő. A légörvény déli oldalán viszont hideg, szárazföldi levegő áramlik az Ural vidékéről Közép-Európán keresztül Nyugat-Európa irányába. Hatására Európának ezen a részén az évszaknak megfelelőnél több fokkal hidegebb van. Kivételt képez a Kárpát-medence, ahol a Kárpátok hegyvonulata eddig megakadályozta a hideg levegő beáramlását, és az évszaknak megfelelő hőmérsékleteket mérnek.

Kedden az ország középső és északkeleti felén változóan felhős volt az ég és néhány órán át sütött a nap. A Dunántúl nyugati részén és délkeleten túlnyomóan felhős idő volt. Nyugaton - elsősorban Zala megyében - többfelé volt kisebb havazás, hószállingózás. A lehullott csapadék mennyisége általában 1 mm alatt maradt, de Letenyéről 2 mm-t jelentettek. A hőmérséklet napközben az ország nagy részén 4, 9 fokig emelkedett, csak a nyugati határ közelében maradt 1, 3 fok között. Az éjszaka a vártnál valamivel enyhébb volt, hajnalra általában 0 fokig hült le a levegő, de északkeleten 0, -4 fokot mértek. Szerdán a reggeli órákban nyugaton is mindenütt elállt a havazás. Délelőtt a Dunántúl nyugati részén túlnyomóan, máshol változóan felhős idő volt. A hőmérséklet 11 órára 2, 6 fokig emelkedett.

Ma 12 órakor Budapesten a hőmérséklet 5 fok, a tengerszintre átszámitott légnyomás 773 mm, változatlan.

Várható időjárás csütörtök estig:

Változóan felhős idő, néhány helyen, inkább csak nyugaton kisebb havazás, hószállingózás még lehet.
Mérsékelt, napközben időnként megélnkülő keleti, délkeleti szél.
Várható legalacsonyabb hajnali hőmérséklet: 0, -5,
legmagasabb nappali hőmérséklet csütörtökön: 4, 8 fok között.

Aigner Szilárd s.k.

A hőmérséklet napi középértéke és eltérése a 100 évi átlagtól /Budapesten/:

1974. II. 26.:	3,7 C°	+1,5 C°

1871 óta ezen a napon Budapesten előfordult

legmagasabb hőmérséklet: 15,2 C° /1914/,
legalacsonyabb hőmérséklet: -11,8 C° /1888/.

74.0224.

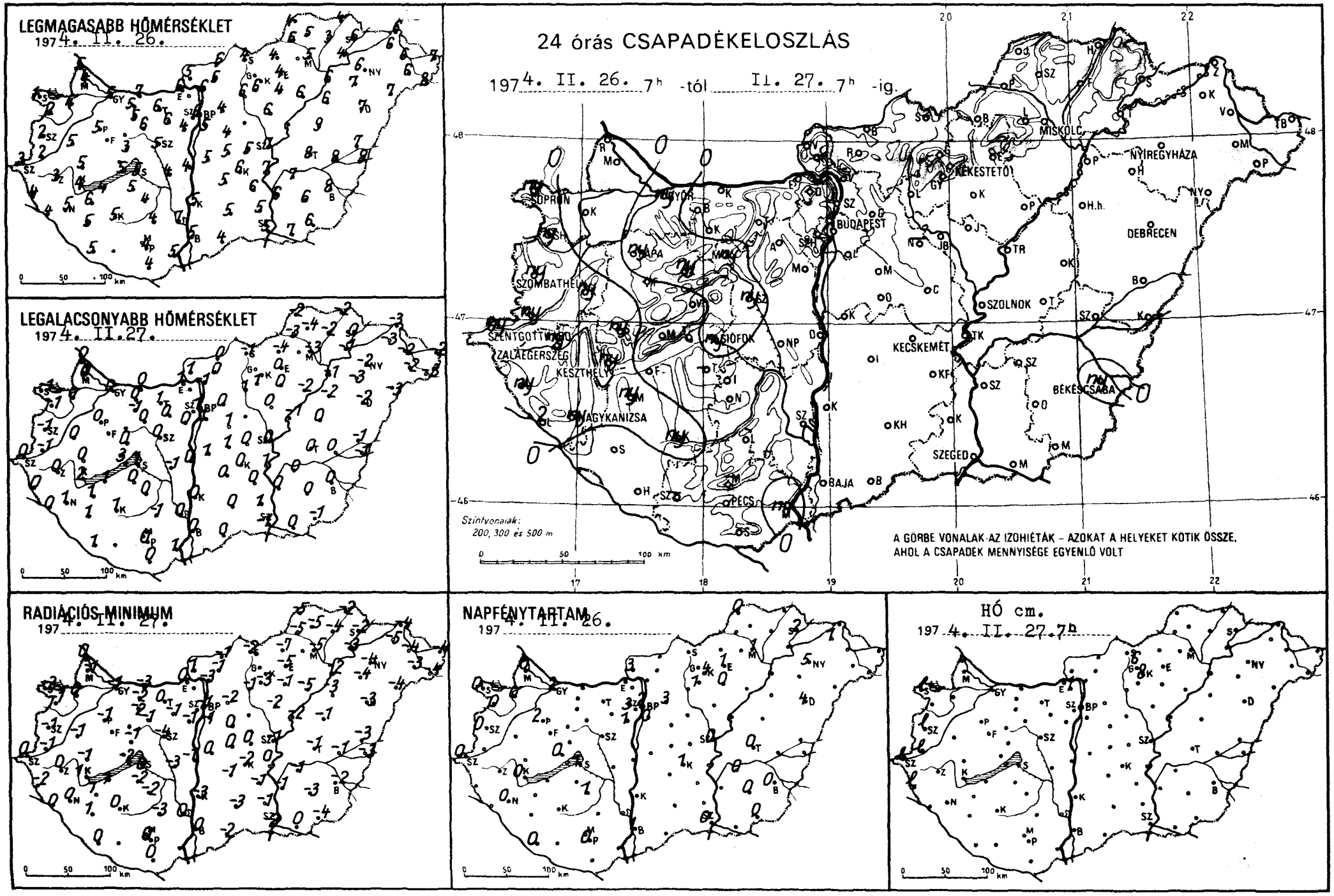
LEGMAGASABB HŐMÉRSÉKLET
1974. II. 26.
LEGALACSONYABB HŐMÉRSÉKLET
1974. II. 27.
24 órás CSAPADÉKELOSZLÁS
1974. II. 26. 7h -tól II. 27. 7h -ig.
SOPRON
BUDAPEST
MISKOLC
NYÍREGYHÁZA
KÉKESTETŐ
DEBRECEN
SZOLNOK
KECSKEMÉT
BÉKÉSCSABA
SZEGED
BAJA
PÉCS
SZOMBATHELY
KESZTHELY
NAGYKANIZSA
SZENTGOTTHÁRD
ZALAEGERSZEG
Színtvonalak:
200, 300 és 500 m
A GÖRBE VONALAK AZ IZOHIÉTÁK – AZOKAT A HELYEKET KÖTIK ÖSSZE,
AHOL A CSAPADÉK MENNYISÉGE EGYENLŐ VOLT
RADIÁCIÓS MINIMUM
1974. II. 27.
NAPFÉNYTARTAM
1974. II. 26.
HÓ cm.
1974. II. 27. 7h
0 50 100 km

O R S Z Á G O S M E T E O R O L Ó G I A I S Z O L G Á L A T

KÖZPONTI ELŐREJELZŐ INTÉZETE

IDŐJÁRÁSI ESEMÉNYEK NAPTÁRA

CALENDER OF WEATHER PHENOMENON

1974. január

Az Időjárási Napijelentés havi melléklete

1974. JANUÁR

Dátum - *Date*	Az időjárási jelenség leirása *Description of the weather phenomenon*	Az időjárási esemény előidézője *Carrier of the phenomenon*	Érkező légtömeg *Arriving air-mass*
1-12.	enyhe idő	a Szovjetunió felett elhelyezkedő anticiklon délnyugati szektorában állandósult délkeleti - - déli áramlás mellett	
16.	sokfelé havazás, havas eső	meleg front: belépés 05^h W-en, kilépés 14^h E-en	Mm
17.	felszakadozó felhőzet, szélélénkülés	hideg front: belépés 15^h NW-en, kilépés 18. 05^h SE-en	Mc
20.	elszórtan kisebb eső, egy-két helyen havas eső	hideg front: belépés 11^h NNE, kilépés 15^h S-ön /csak a Tiszántulon volt aktiv/	Mm
21.	szokatlanul enyhe idő	állandósult déli áramlás mellett	

Arktikus szárazföldi és tengeri /Ac és Am/: mérsékeltövi szárazföldi és tengeri /Mc és Mm/: szubtrópusi szárazföldi és tengeri /Tc és Tm/: helyi vagy lokális /H/.

CALENDAR OF WEATHER PHENOMENA

JANUARY, 1974.

Az időjárási esemény Budapest-i jellemzői - *Characteristics of the phenomenon over Budapest*						
Időpont - *point of time*	Hőmérsékletváltozás (fok/idő) *Temperature-shift (degree/period)*	Légnedvességváltozás (%/idő) *Humidity-shift (%/period)*	Szélirányváltozás *Wind-direction shift*	Maximális széllökés (m/sec) és időpontja *Maximum gust (m/sec) and its time*	Csapadék mennyisége (mm) és alakja *Amount and form of precipitation*	Megjegyzés - *Remarks*
□					9,2 * *	□ a budapesti átvonulás elmosódott
17.18	-	-20/30 p	WSW - NW	⊞		⊞ fokozatos szélerősödés NNW 16,0 23^{43}

Arctic maritime (Am): Arctic continental (Ac): Polar maritime (Mm): Polar continental (Mc): Tropical maritime (Tm): Tropical continental (Tc): Local air mass (H).

	1974.II.27. 07 h -ig az utolsó 24 óra adatai					
	csapadék (mm)	hó cm	max. hőmérséklet	min. hőmérséklet	rad. min.	napos órák
Győr	ny *		5	0	-1	2
Kapuvár	.		4	0	0	0
Mosonmagyaróvár	.		4	0	-1	0
Rajka	.		5	0	0	
Sopron	ny *	lep.	1	-1	-2	0
Sopronhorpács	ny *		2	-1	-1	0
Káld	ny *		5	0	-1	
Körmend	ny *	lep.	2	-1	-1	
Szentgotthárd	ny *	lep.	3	0	0	0
Szombathely	ny * =	lep.	2	-1	-1	0
Lenti	ny *	lep.	4	0	-2	
Letenye	2 *		4	0	0	
Nagykanizsa	ny *		5	1	0	0
Zalaegerszeg	ny *		3	0	0	
Farkasgyepű	.		4	-2	-3	
Keszthely	ny *		4	2	1	0
Mencshely	.		3	-1	-2	0
Pápa	ny *		5	0	-1	2
Sümeg	ny *		5	0	-1	
Tihany	.		5	3	-2	
Veszprém	.		3	0	-1	
Zirc	ny *		3	-1	-2	
Fonyód	.		4	1	1	
Homokszt. györgy	.		5	1	0	0
Kaposvár	ny *		5	1	0	
Marcali	ny *		6	1	1	
Siófok	ny *		5	1	0	1
Somogyszob	.		5	1	1	
Tab	-		5	0	-2	
Bábolna	.		5	0	-2	
Esztergom	.		6	1	0	
Kisbér	. ≡		5	-1	-2	
Komárom	.		7	0	-3	
Tatabánya	.		6	1	0	
Alcsútdoboz	.		6	0	-1	
Dunaújváros	.		4	0	-1	
Martonvásár	.		4	0	-1	1
Mór	ny *		6	0	-1	
Nagyhörcsökp.	.		4	-1	-3	
Szabadbattyán	ny		5	0	-4	
Iregszemcse	.		4	0	-2	1
Lengyel	. V		4	-1	-3	
Nagykónyi	.		5	0	0	
Szekszárd	.		7	0	0	
Misinatető	-	-	-	-	-	-
Mohács	ny *		5	1	-1	
Pécs	.		4	0	0	0
Siklós	.		4	0	0	
Szigetvár	-	-				
Bp. Lőrinc	.		5	1	-1	0
Bp. Met. Int.	.		6	1	-1	2
Bp. Szab. hegy	.		4	-2	-4	3
Cegléd	.		5	0	0	
Dobogókő	.	1	1	-4	-5	
Gödöllő	.		4	0	-2	3
Királyrét	.		4	-1	-1	
Monor	.		4	1	0	
Nagykáta	-	-	-	-	-	
Örkény	.		5	1	0	
Szentendre	.		4	1	0	

	1974.II.27. 07 h -ig az utolsó 24 óra adatai					
	csapadék (mm)	hó cm	max. hőmérséklet	min. hőmérséklet	rad. min.	napos órák
Vác	.		6	-1	-3	
Vámosmikola	.		5	1	1	3
Baja	.		5	0	0	1
Bácsalmás	.		4	0	-2	
Izsák	.		4	0	-1	
Kalocsa	.		5	0	-3	
Kecskemét	.		6	0	-2	1
Kiskunf. háza	.		6	0	-1	
Kiskunhalas	.		5	0	-3	
Kunszentmiklós	.		5	1	0	
Tiszakécske	.		7	1	0	
Balassagyarmat	.		6	0	-1	
Romhány	.		5	0	-1	
Salgótarján	.		4	-1	-2	
Eger	.		4	0	-5	1
Galyatető	.	6	1	-7	-9	
Gyöngyös	.		6	1	-3	1
Kékestető	.	8	-2	-7	-7	4
Kompolt	.		4	0	-1	0
Lőrinci	.		6	1	-1	
Poroszló	.		6	-2	-5	
Jászapáti	.		6	0	-2	
Jászbereny	.		5	1	1	
Karcag	.		9	0	-1	
Szolnok	.		7	0	-1	0
Tiszaroff	.		6	-1	-2	
Türkeve	.		8	0	-1	0
Kistelek	.		5	1	-1	
Makó	.		7	0	0	
Szeged	. =		5	-1	-2	0
Szentes	.		6	0	-1	
Borsodnádasd	.		4	-4	-7	
Füged	.		3	-2	-4	
Hidasnémeti	.		4	-2	-2	
Jósvafő	.		4	-2	-5	0
Lillafüred	.		3	-5	-7	
Miskolc	.		5	-3	-5	1
Putnok	.		6	-3	-5	
Sárospatak	.		6	0	-2	2
Szendrőlád	.		5	-4	-5	
Tokaj	.		4	-1	-3	
Kisvárda	.		6	-3	-5	1
Mátészalka	.		6	-2	-3	
Nyíregyháza	.		6	-2	-4	5
Nyírlugos	.		7	-3	-4	
Pátyod	.		8	-3	-4	
Tiszabecs	.		7	-2	-4	
Vásárosnamény	.		6	-2	-4	
Záhony	.		6	-3	-4	
Berettyóújfalu	.		7	-1	-3	
Debrecen	.		7	-2	-3	4
Hajdúdorog	.		7	-3	-4	
Hortobágy	.		6	-2	-3	
Körösszakál	.		9	-1	-3	
Polgár	.		6	-1	-2	
Békéscsaba	ny		8	0	-2	0
Mezőhegyes	.		6	-1	-4	0
Orosháza	.		6	0	-3	0
Szarvas	.		7	0	-1	0
Szeghalom	.		8	0	-1	

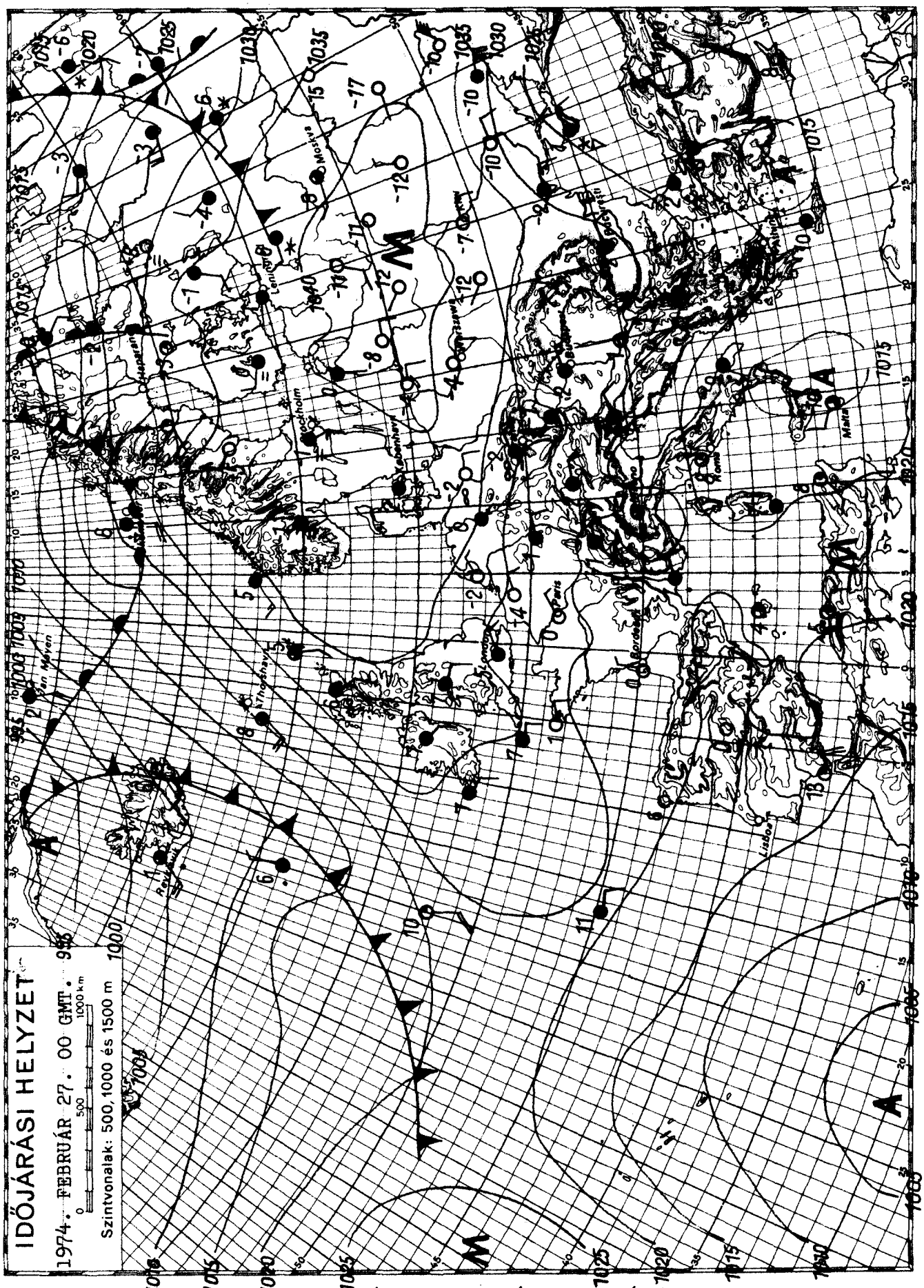

KIADJA: ORSZÁGOS METEOROLÓGIAI SZOLGÁLAT

Készíti: Központi Előrejelző Intézet Előrejelző Osztálya — T.: — Megjelenik naponként —

Évi előfizetési díja: 720,—Ft — Megrendelhető: 1024 Budapest, II., Kitaibel Pál u. 1. Telefon: 353-500,

Kiadásért felel: az OMSZ elnöke — Szerkesztésért felel: a KEI igazgatója

OFFSET

IDŐJÁRÁSI NAPIJELENTÉS

ЕЖЕДНЕВНЫЙ МЕТЕОРОЛОГИЧЕСКИЙ БЮЛЛЕТЕНЬ • DAILY WEATHER REPORT
BULLETIN QUOTIDIEN DE TEMPS • TÄGLICHER WETTERBERICHT

87. évfolyam 59. szám • Budapest • 1974. február 28. csütörtök

Az időjárási helyzet és a várható időjárás:

A hajnali órákban az óceán felől a Brit-szigetekre enyhe, páradús levegő áramlott és hatására megerősödött a délkeleti szél, megnövekedett a felhőzet és szórványosan esett az eső. A kora reggeli órákban a Páris-Marseille vonalban pedig elszórtan, gyengén havazott. A hosszú idő óta fennálló magas nyomású légköri képződmény továbbra is még döntő tényező kontinensünk időjárásának kialakitásában, azonban hatása már fokozatosan kisebb területre, inkább csak Közép- és Kelet-Európa vidékére korlátozódott. A következő 36 órában a Kárpát-medencében az időjárás alakulásában nem lesz lényeges változás.

Hazánkban szerdán a Dunántúl északnyugati felén erősen, máshol csak kissé volt felhős az ég. A Duna vonalától keletre általában 5, 9 órán át sütött a nap. Az elmúlt 24 órában az északnyugati megyékben néhány helyről jelentéktelen mennyiségü havazást jelentettek. A nappali felmelegedés 4, 10 fokot ért el. Csütörtök hajnalra elég szeszélyes területi eloszlásban 0, -6, északkeleten -6, -9 fokig hült le a levegő. Délelőtt az ország nagy részén derült, száraz, napos idő volt. A hőmérséklet 11 órakor 3 és 5 fok között váltakozott.

Ma 12 órakor Budapesten a hőmérséklet 3 fok, a tengerszintre átszámitott légnyomás 771 mm, gyengén süllyedő irányzatú.

Várható időjárás péntek estig:

Csütörtökön derült, száraz idő.
Pénteken nyugaton változóan felhős, keleten derült, száraz idő.
A Dunántúlon néhány helyen kisebb havazás lehet.
Napközben időnként kissé megélénkülő keleti, délkeleti szél.
Várható legalacsonyabb éjszakai hőmérséklet: -3, -8,
legmagasabb nappali hőmérséklet pénteken: 4, 8 fok között.

Dunay Sándorné s.k.

TÁVOLABBI KILÁTÁSOK KEDD REGGELIG:

Kevés felhő, csapadék nélkül.
Az időszak második felében sokfelé reggeli, helyenként délelőtti köd.
A legalacsonyabb hajnali hőmérséklet -1, -7, a legmagasabb nappali hőmérséklet 3, 8 fok között.
Jelentős mennyiségü csapadék /legalább 5 mm/ az ország területének nem lesz.

TÁVELŐREJELZŐ OSZTÁLY

A hőmérséklet napi középértéke és eltérése a 100 évi átlagtól /Budapesten/:

1974. II. 27.: 4,2 C° +1,4 C°

1871 óta ezen a napon Budapesten előfordult

legmagasabb hőmérséklet: 17,8 C° /1914/,
legalacsonyabb hőmérséklet: -11,2 C° /1955/.

74.0225.

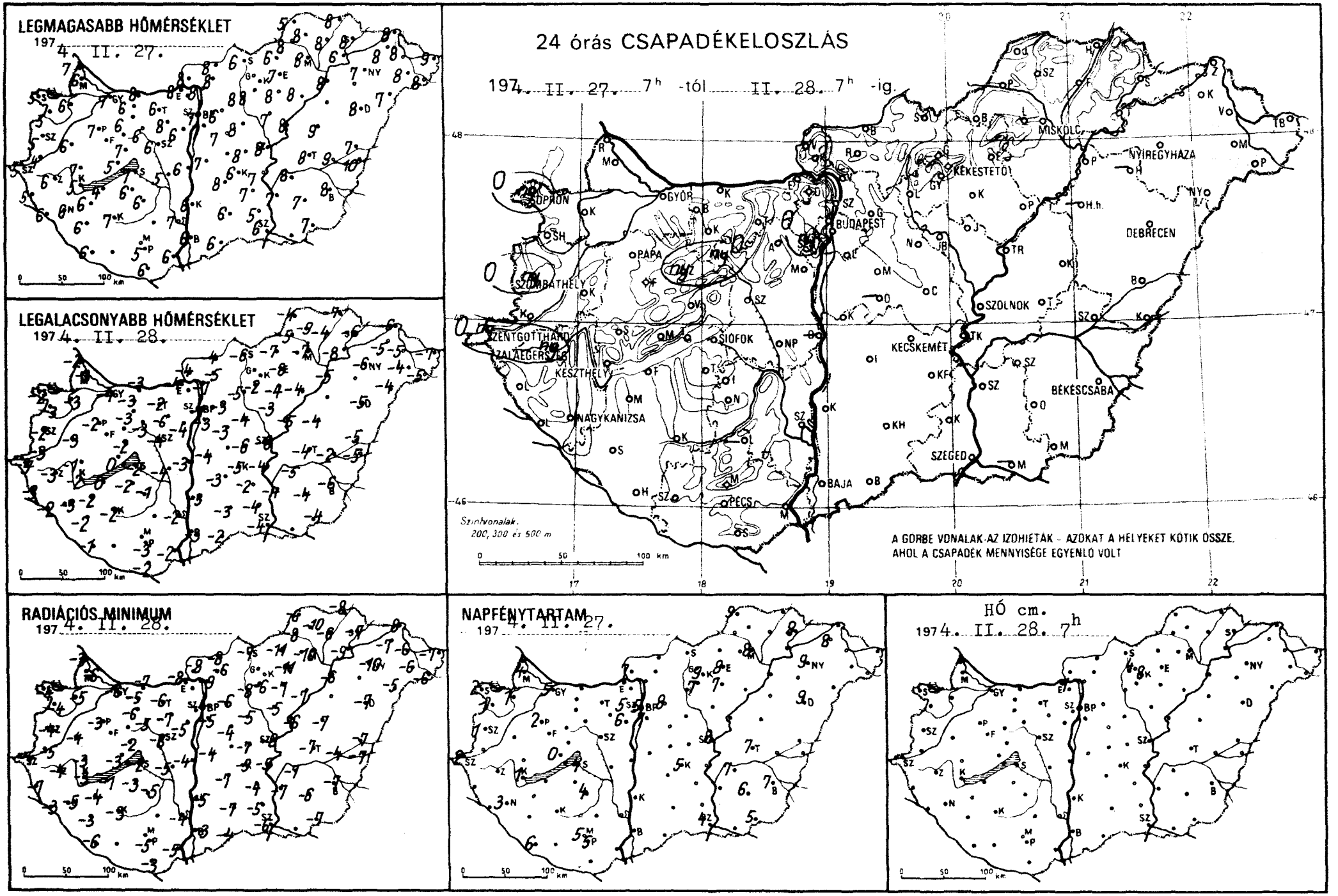
LEGMAGASABB HŐMÉRSÉKLET
1974. II. 27.
LEGALACSONYABB HŐMÉRSÉKLET
1974. II. 28.
24 órás CSAPADÉKELOSZLÁS
1974. II. 27. 7h -tól II. 28. 7h -ig.
SOPRON
GYŐR
BUDAPEST
MISKOLC
NYÍREGYHÁZA
KEKESTETŐ
DEBRECEN
SZOMBATHELY
PÁPA
SZOLNOK
SIÓFOK
KECSKEMÉT
KESZTHELY
NAGYKANIZSA
BÉKÉSCSABA
SZEGED
BAJA
PÉCS
Szintvonalak.
200, 300 és 500 m
A GÖRBE VONALAK AZ IZOHIÉTÁK - AZOKAT A HELYEKET KÖTIK ÖSSZE,
AHOL A CSAPADÉK MENNYISÉGE EGYENLŐ VOLT
RADIÁCIÓS MINIMUM
1974. II. 28.
NAPFÉNYTARTAM
1974. II. 27.
HÓ cm.
1974. II. 28. 7h

	1974.II.28. 07 h -ig az utolsó 24 óra adatai					
	csapadék (mm)	hó cm	max. hőmérséklet	min. hőmérséklet	rad. min.	napos órák
Győr	.		7	-4	-6	5
Kapuvár	. V		6	-3	-5	1
Mosonmagyaróvár	.		6	-3	-6	4
Rajka	. ⌴		7	-2	-3	
Sopron	ny *		5	-2	-4	2
Sopronhorpács	.		5	-3	-4	1
Káld	. V		6	-3	-4	
Körmend	.		4	-3	-5	
Szentgotthárd	ny * =		5	-3	-4	2
Szombathely	ny *		5	-2	-4	1
Lenti	. V		5	-3	-7	
Letenye	.		6	-2	-3	
Nagykanizsa	.		6	-3	-5	3
Zalaegerszeg	ny * =		6	-3	-4	
Farkasgyepű	.		4	-2	-4	
Keszthely	.		5	-2	-3	1
Mencshely	.		4	-2	-3	0
Pápa	.		7	-2	-3	2
Sümeg	.		7	-1	-3	
Tihany	.		5	0	-3	
Veszprém	.		7	-2	-2	
Zirc	ny *		4	-4	-7	
Fonyód	.		4	0	-1	
Homokszt. györgy	. ⌴		6	-1	-6	6
Kaposvár	.		7	-2	-3	
Marcali	.		6	-2	-4	
Siófok	.		7	-2	-2	4
Somogyszob	.		6	-2	-3	
Tab	.		6	-2	-3	
Bábolna	.		6	-3	-5	
Esztergom	.		8	-4	-8	
Kisbér	.		6	-3	-6	
Komárom	.		8	-3	-7	
Tatabánya	.		6	-2	-6	
Alcsútdoboz	. ⌴		8	-6	-7	
Dunaújváros	–		6	-3	-4	
Martonvásár	.		6	-4	-5	6
Mór	ny * ⌴		6	-3	-5	
Nagyhörcsökp.	.		5	-4	-5	
Szabadbattyán	.		6	-4	-8	
Iregszemcse	.		6	-1	-5	4
Lengyel	–	–	–	–	–	
Nagykónyi	.		5	-1	-3	
Szekszárd	.		7	-2	-4	
Misinatető	.		2	-4	-5	5
Mohács	.		6	-2	-5	
Pécs	.		5	-3	-5	5
Siklós	. ⌴		6	-2	-3	
Szigetvár	.					
Bp. Lőrinc	.		7	-3	-5	7
Bp. Met. Int.	.		7	-1	-4	5
Bp. Szab. hegy	ny *		5	-4	-5	5
Cegléd	.		8	-6	-7	
Dobogókő	.	1	3	-6	-6	
Gödöllő	.		6	-3	-6	8
Királyrét	.		8	-7	-7	
Monor	.		7	-3	-4	
Nagykáta	. ⌴		8	-4	-5	
Őrkény	–	–	–	–	–	
Szentendre	.		9	-3	-3	

	1974.II.28. 07 h -ig az utolsó 24 óra adatai					
	csapadék (mm)	hó cm	max. hőmérséklet	min. hőmérséklet	rad. min.	napos órák
Vác	.		8	-7	-9	
Vámosmikola	.		8	-4	-8	7
Baja	.		6	-3	-3	5
Bácsalmás	.		6	-2	-4	
Izsák	.		8	-3	-7	
Kalocsa	.		6	-3	-5	
Kecskemét	.		6	-5	-9	5
Kiskunf. háza	. ⌴		7	-2	-4	
Kiskunhalas	.		6	-3	-7	
Kunszentmiklós	. V		7	-4	-4	
Tiszakécske	. V		7	-4	-5	
Balassagyarmat	. ⌴		8	-4	-8	
Romhány	. V		8	-5	-6	
Salgótarján	.		6	-6	-7	
Eger	.		7	-8	-11	8
Galyatető	.	4	-1	-7	-8	
Gyöngyös	.		8	-2	-6	7
Kékestető	.	8	-2	-6	-8	9
Kompolt	.		8	-4	-7	7
Lőrinci	.		8	-5	-8	
Poroszló	.		8	-4	-7	
Jászapáti	.		7	-3	-5	
Jászberény	.		7	-3	-4	
Karcag	.		9	-4	-7	
Szolnok	.		8	-6	-8	8
Tiszaroff	.		8	-5	-6	
Túrkeve	.		8	-4	-7	7
Kistelek	.		5	-4	-5	
Makó	–	–	–	–	–	
Szeged	.		6	-4	-6	4
Szentes	.		7	-4	-7	
Borsodnádasd	.		6	-7	-11	
Fügöd	.		8	-4	-6	
Hidasnémeti	.		8	-7	-8	
Jósvafő	.		5	-4	-6	9
Lillafüred	.		6	-8	-10	
Miskolc	.		8	-7	-10	8
Putnok	.		8	-5	-8	
Sarospatak	.		8	-6	-7	9
Szendrőlád	. ⌴		8	-9	-10	
Tokaj	.		6	-8	-9	
Kisvárda	.		8	-5	-7	8
Mátészalka	.		8	-4	-6	
Nyíregyháza	.		7	-6	-10	9
Nyírlugos	.		7	-4	-5	
Pátyod	.		8	-5	-6	
Tiszabecs	.		9	-7	-7	
Vásárosnamény	.		8	-5	-6	
Záhony	.		8	-6	-8	
Berettyóújfalu	. ⌴		7	-5	-7	
Debrecen	.		8	-5	-7	9
Hajdúdorog	–	–	–	–	–	
Hortobágy	–	–	–	–	–	
Körösszakál	.		10	-5	-7	
Polgár	.		8	-5	-6	
Békéscsaba	. =		8	-6	-7	7
Mezőhegyes	. ⌴		7	-4	-7	5
Orosháza	.		7	-4	-6	6
Szarvas	.		8	-5	-7	7
Szeghalom	.		9	-2	-4	

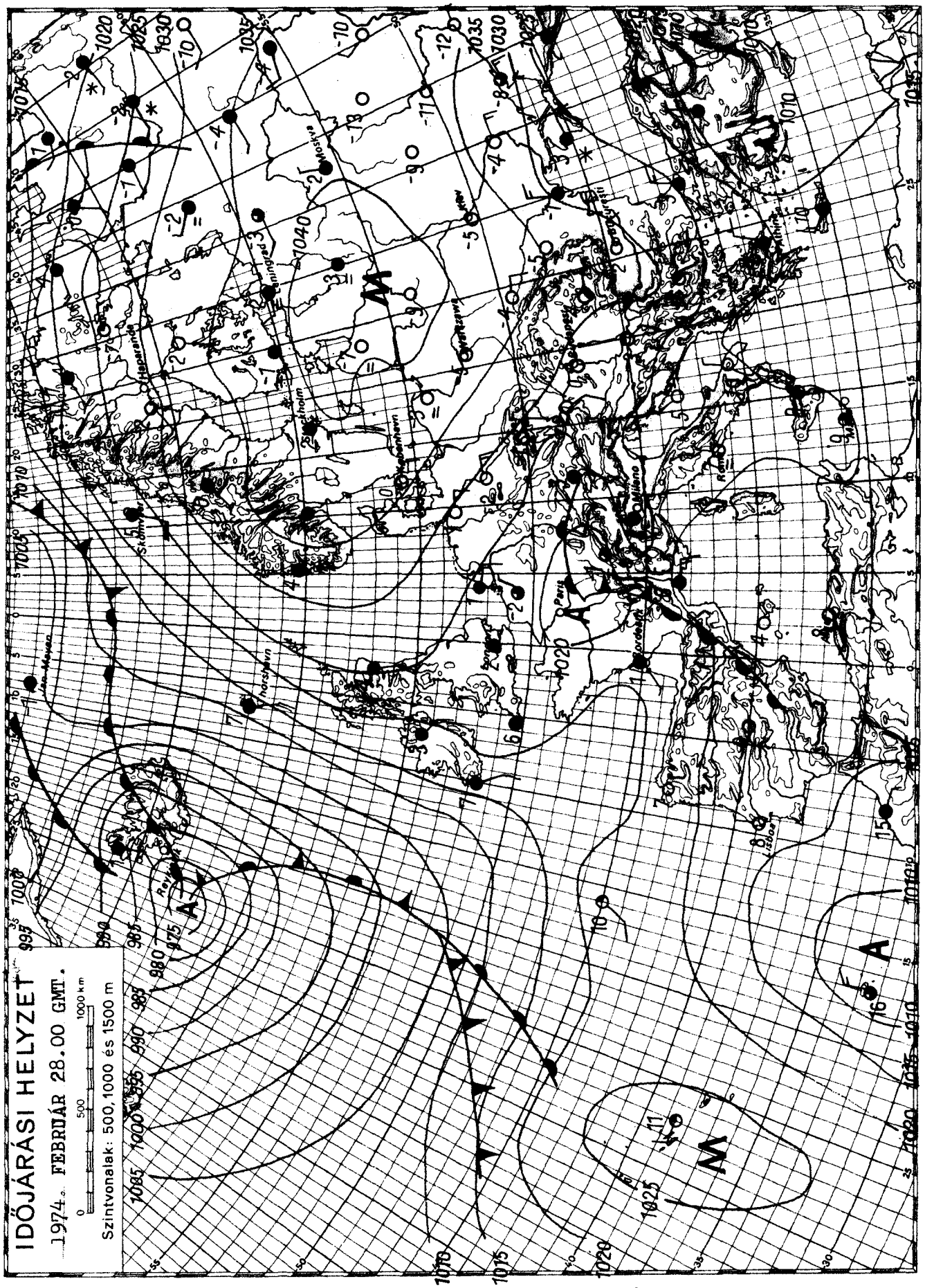

KIADJA: ORSZÁGOS METEOROLÓGIAI SZOLGÁLAT

Készíti: Központi Előrejelző Intézet Előrejelző Osztálya — T.: 150 .. 410 — Megjelenik naponként —

Évi előfizetési díja: 720,—Ft — Megrendelhető: 1024 Budapest, II., Kitaibel Pál u. 1. Telefon: 353-500,

Kiadásért felel: az OMSZ elnöke — Szerkesztésért felel: a KEI igazgatója

OFFSET

	1974. II. 1. 07 h -ig az utolsó 24 óra adatai							1974. II. 1. 07 h -ig az utolsó 24 óra adatai						
	csapadék (mm)	hó cm	max. hőmérséklet	min. hőmérséklet	rad. min.	napos órák		csapadék (mm)	hó cm	max. hőmérséklet	min. hőmérséklet	rad. min.	napos órák
Győr	. ≡		7	0	-2	3	Vác	.		4	2	0	
Kapuvár	ny , ≡		8	-1	-2	3	Vámosmikola	.		5	2	-2	1
Mosonmagyaróvár	.		8	0	-2	2	Baja	.		6	-1	-2	4
Rajka	.		6	0	0		Bácsalmás	.		6	2	-1	
Sopron	ny , ≡		9	1	0	6	Izsák	.		5	2	1	
Sopronhorpács	ny ≡		8	0	-2	3	Kalocsa	ny		6	1	-1	
Káld	2		8	2	-1		Kecskemét	ny		5	2	1	2
Körmend	2		-	-1	-1		Kiskunf. háza	.		6	2	1	
Szentgotthárd	3		12	-1	-2	6	Kiskunhalas	.		6	1	-2	
Szombathely	ny , ≡		8	-1	-2	4	Kunszentmiklós	ny ,		5	3	2	
Lenti	2		11	4	3		Tiszakécske	.		5	-1	-2	
Letenye	ny		8	0	0		Balassagyarmat	.		3	2	2	
Nagykanizsa	.		10	5	3	4	Romhány	.		2	2	1	
Zalaegerszeg	1		10	3	2		Salgótarján	.		5	3	0	
Farkasgyepű	.		6	0	0		Eger	ny		4	1	0	1
Keszthely	ny		9	2	2	5	Galyatető	. ≢	17	-1	-4	-6	
Mencshely	.		6	0	0	4	Gyöngyös	ny		3	1	1	0
Pápa	. ≡		9	0	-1	5	Kékestető	. ≢	15	-2	-3	-3	1
Sümeg	1 ,		7	3	2		Kompolt	1 ,		3	1	1	2
Tihany	ny , ≡		4	1	-3		Lőrinci	.		4	2	2	
Veszprém	ny , ≡		3	-1	-1		Poroszló	1 ,		4	1	-1	
Zirc	.		3	-1	-4		Jászapáti	ny		4	2	1	
Nonyód	.		9	1	0		Jászberény	.		4	2	2	
Homokszt. györgy	.		7	1	0	3	Karcag	-	-	-	-	-	
Kaposvár	.		10	3	-2		Szolnok	. =		5	1	1	3
Marcali	.		10	2	-2		Tiszaroff	.		4	1	1	
Siófok	ny , ≡		8	0	0	2	Túrkeve	.		5	1	1	2
Somogyszob	.		8	1	1		Kistelek	.		4	1	1	
Tab	ny		8	-1	-2		Makó	.		6	1	0	
Bábolna	.		5	1	0		Szeged	. =		6	0	0	2
Esztergom	.		5	2	1		Szentes	.		6	2	0	
Kisbér	. ≡		4	2	0		Borsodnádasd	.		3	1	0	
Komárom	. ⊔		6	0	-3		Füged	.	folt	3	1	0	
Tatabánya	.		4	2	1		Hidasnémeti	.		4	1	1	
Alcsútdoboz	. ⊔ =		4	-2	-3		Jósvafő	.	folt	2	0	-1	0
Dunaújváros	ny		5	2	0		Lillafüred	.		3	0	-1	
Martonvásár	.		4	1	-1	0	Miskolc	ny =		5	1	0	2
Mór	.		4	2	1		Putnok	.		5	1	1	
Nagyhörcsökp.	,		6	0	-2		Sárospatak	.		5	-1	-1	0
Szabadbattyán	. ⊔ ≡		5	-1	-4		Szendrőlád	. ≡	folt	4	1	0	
Iregszemcse	ny ,		8	1	-3	1	Tokaj	.		0	0	0	
Lengyel	-	-	-	-	-		Kisvárda	.		3	0	0	0
Nagykónyi	1		9	1	1		Mátészalka	.	2	3	1	0	
Szekszárd	.		6	4	2		Nyíregyháza	. =		4	1	0	0
Misinatető	.		7	3	2	3	Nyírlugos	.		-	0	-1	
Mohács	. ≡		7	-2	-4		Pátyod	.	6	5	-1	-2	
Pécs	. =		5	1	-1	2	Tiszabecs	.	-	4	-1	-4	
Siklós	. ⊔		6	1	-3		Vásárosnamény	.	3	2	0	0	
Szigetvár	.						Záhony	.	2	2	-1	-2	
Bp. Lőrinc	.		4	2	2	0	Berettyóújfalu	.		6	1	1	
Bp. Met. Int.	. =		5	2	0	0	Debrecen	. =		6	0	-1	4
Bp. Szab. hegy	.		2	-1	-2	1	Hajdúdorog	.	folt	6	1	0	
Cegléd	ny *		5	2	1		Hortobágy	.		2	1	0	
Dobogókő	. ≢	1	-1	-2	-3		Körösszakál	.		6	1	0	
Gödöllő	.		2	1	0	0	Polgár	.		4	0	0	
Királyrét	. ≡		3	2	1		Békéscsaba	.		6	1	-1	4
Monor	.		4	1	0		Mezőhegyes	.		6	1	0	6
Nagykáta	. ≡		4	2	2		Orosháza	.		6	1	-1	3
Örkény	.		5	3	2		Szarvas	.		6	2	1	2
Szentendre	.		5	2	2		Szeghalom	.		6	0	0	

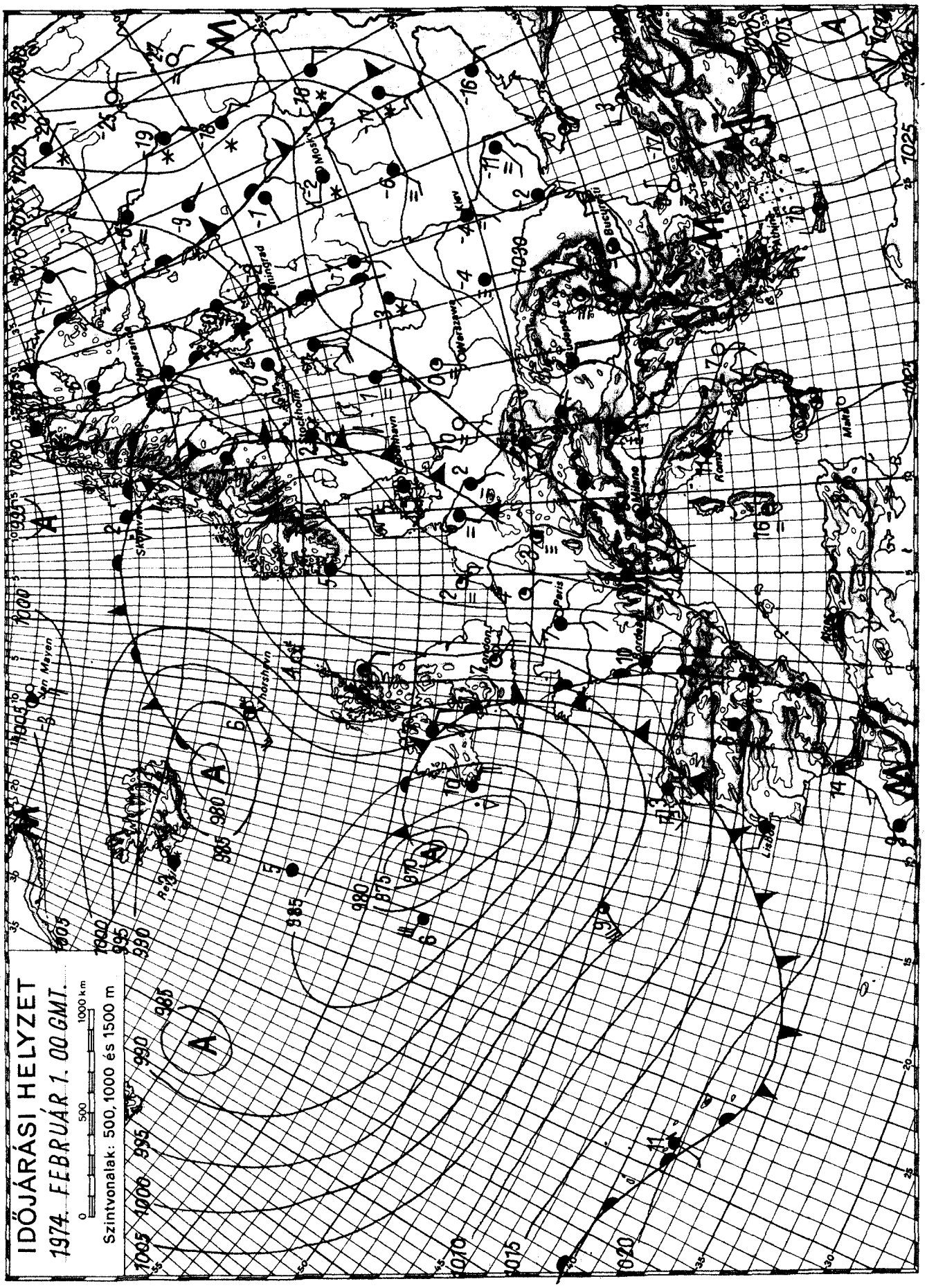

KIADJA: ORSZÁGOS METEOROLÓGIAI SZOLGÁLAT

Készíti: Központi Előrejelző Intézet Előrejelző Osztálya — T.: 150 - 410 — Megjelenik naponként —

Évi előfizetési díja: 720,—Ft — Megrendelhető: 1024 Budapest, II., Kitaibel Pál u. 1. Telefon: 353-500,

Kiadásért felel: az OMSZ elnöke — Szerkesztésért felel: a KEI igazgatója

OFFSET

IDŐJÁRÁSI NAPIJELENTÉS

ЕЖЕДНЕВНЫЙ МЕТЕОРОЛОГИЧЕСКИЙ БЮЛЛЕТЕНЬ • DAILY WEATHER REPORT
BULLETIN QUOTIDIEN DE TEMPS • TÄGLICHER WETTERBERICHT

87. évfolyam 60. szám + Budapest + 1974. március 1. péntek

Az időjárási helyzet és a várható időjárás:

Kontinensünk időjárását két légköri képződmény határozza meg. Az egyik a középpontjával Moszkva térsége felett elhelyezkedő magas nyomású képződmény. Hatása nyugat-keleti irányban Közép-Európától az Uralig, észak-déli irányban a Jeges-tengertől a Földközi-tengerig terjed. Ennek az óriási területnek az északi felében többfelé havazik, a hőmérséklet azonban az évszaknak megfelelőnél kissé magasabb. A terület déli részén száraz az idő, a nappali felmelegedés néhány fokkal alacsonyabb az utóbbi évek átlagánál. A kontinensünk időjárását alakitó másik képződmény - egy erősödő mérsékeltövi ciklon - hatása kisebb területen, egyelőre csak az óceáni partvidéken és a Brit-szigeteken érvényesül. Itt többfelé havazik, esik az eső és erős szél fúj.

Hazánkban csütörtökön a nyugati országhatár mentén időnként megnövekedett a felhőzet, itt csak 4, 6 órára sütött ki a nap. Máshol derült volt az ég, 7, 10 órás napfénytartamot jelentettek. Csak Szombathelyen hullott jelentéktelen mennyiségü hó. A legmagasabb nappali hőmérséklet 4, 9 fok között volt. Péntek hajnalra -2, -8 fokig hült le a levegő. Délelőtt országszerte derült, száraz, napos volt az idő. A délkeleti szél több helyen megélénkült. A hőmérséklet 11 órára +1, +5 fokig emelkedett.

Ma 12 órakor Budapesten a hőmérséklet 4 fok, a tengerszintre átszámitott légnyomás 767 mm, mérsékelten süllyed.

Várható időjárás szombat estig:

Időnként kissé megnövekvő felhőzet csapadék nélkül.
Mérsékelt, a nappali órákban többfelé megélénkülő délkeleti szél.
Reggel néhány helyen köd.
Várható legalacsonyabb éjszakai hőmérséklet: -3, -8,
legmagasabb nappali hőmérséklet szombaton: +3, +8 fok között.

Bóna Márta s.k.

A hőmérséklet napi középértéke és eltérése a 100 évi átlagtól /Budapesten/:

1974. II. 28.: 2,1 C° -1,0 C°

1871 óta ezen a napon Budapesten előfordult

legmagasabb hőmérséklet: 17,2 C° /1927/,
legalacsonyabb hőmérséklet: -12,1 C° /1963/.

74.0228.

LEGMAGASABB HŐMÉRSÉKLET

197 4. II. 28.

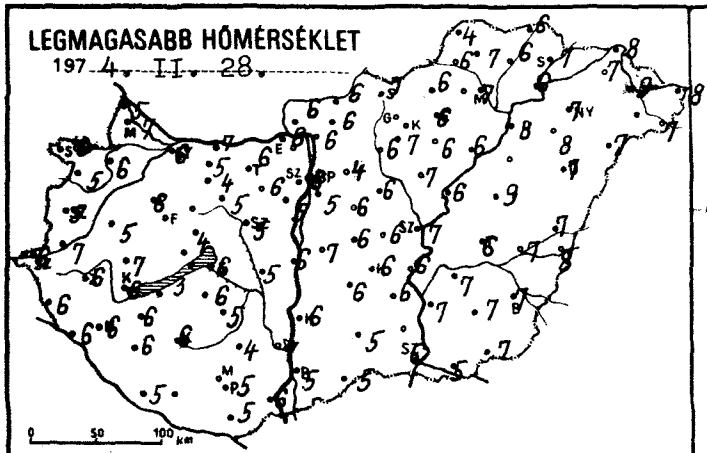

LEGALACSONYABB HŐMÉRSÉKLET

197 4. III. 1.

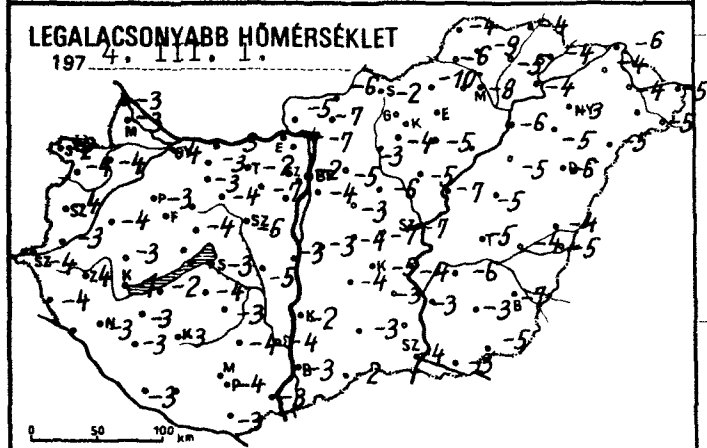

24 órás CSAPADÉKELOSZLÁS

197 4. II. 28. 7h -tól III. 1. 7h -ig.



RADIÁCIÓS MINIMUM

197 4. III. 1.

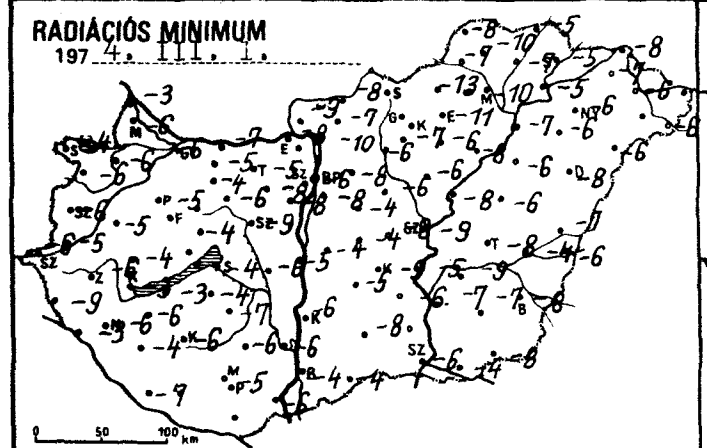

NAPFÉNYTARTAM

197 4. II. 28.

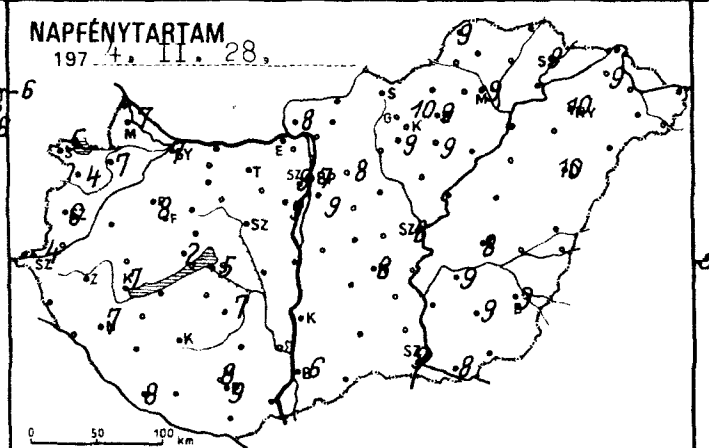

LEGERŐSEBB SZÉLLÖKÉS m/s

197 4. II. 28.

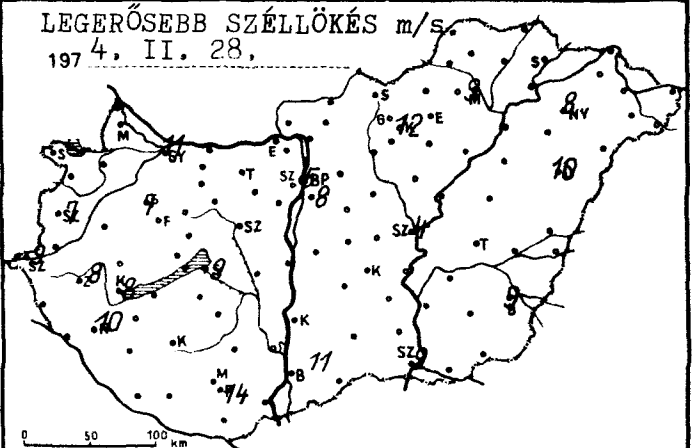

IDŐJÁRÁSI NAPIJELENTÉS

ЕЖЕДНЕВНЫЙ МЕТЕОРОЛОГИЧЕСКИЙ БЮЛЛЕТЕНЬ · DAILY WEATHER REPORT
BULLETIN QUOTIDIEN DE TEMPS · TÄGLICHER WETTERBERICHT

87. évfolyam 61. szám + Budapest + 1974. március 2. szombat

Az időjárási helyzet és a várható időjárás:

A szárazföldünk időjárását napokig meghatározó hatalmas anticiklon középpontjával Moszkva térsége fölé helyeződött át. Hatása már inkább csak a Szovjetunió európai területére terjed ki. Nyugat- és Közép-Európában az Atlanti-óceán, illetve a Földközi-tenger irányából érkező különböző hőmérsékletü és nedvességtartalmu, de viszonylag enyhe levegő hullámok határozzák meg az időjárást. Az Alpok térségéből havazásokat, az Appennini-félszigetről esőket jelentenek. A Kárpát-medence a két különböző időjárási zóna határán helyezkedik el, ezért a következő 36 órában e kettősség jellemzi időjárásunkat.

Hazánkban pénteken általában 6, 10 órán át sütött a nap. A több órás napsütés hatására általában 4, 7, a Tiszántul egyes részein 8, 10 fokig emelkedett a hőmérséklet. Csapadék pénteken sehol sem hullott, azonban ma 0 órától kezdődően a nyugati megyékből gyenge havazásokat jelentettek. A reggel 7 óráig lehullott hó mennyisége Szentgotthárdon volt a legnagyobb, ahol 2 mm-t mértek. A délelőtti órákban nyugaton erősen felhős, vagy borult, keleten általában derült, vagy gyengén felhős volt az ég. A nyugati országrészből egy-két helyről további kisebb havazást jelentettek. A hőmérséklet 11 órára 0, +6 fokig emelkedett.

Ma 12 órakor Budapesten a hőmérséklet 5 fok, a tengerszintre átszámitott légnyomás 762 mm, mérsékelten süllyed.

Várható időjárás vasárnap estig:

Keleten is kissé megnövekvő felhőzet, inkább csak nyugaton elszórtan kisebb havazás, havas eső, majd eső.
Mérsékelt, napközben kissé megélénkülő délkeleti szél.
Az éjszakai lehülés kissé gyengül.

Várható legalacsonyabb éjszakai hőmérséklet: nyugaton 0, keleten -5 fok körül,
legmagasabb nappali hőmérséklet vasárnap: +2, +7 fok között.

Rábai Attila s.k.

A hőmérséklet napi középértéke és eltérése a 100 évi átlagtól /Budapesten/:

1974. III. 1.:	2,2 C°	-1,0 C°

1871 óta ezen a napon Budapesten előfordult

legmagasabb hőmérséklet: 16,7 C° /1959/;
legalacsonyabb hőmérséklet: -14,1 C° /1963/.

74.0229.

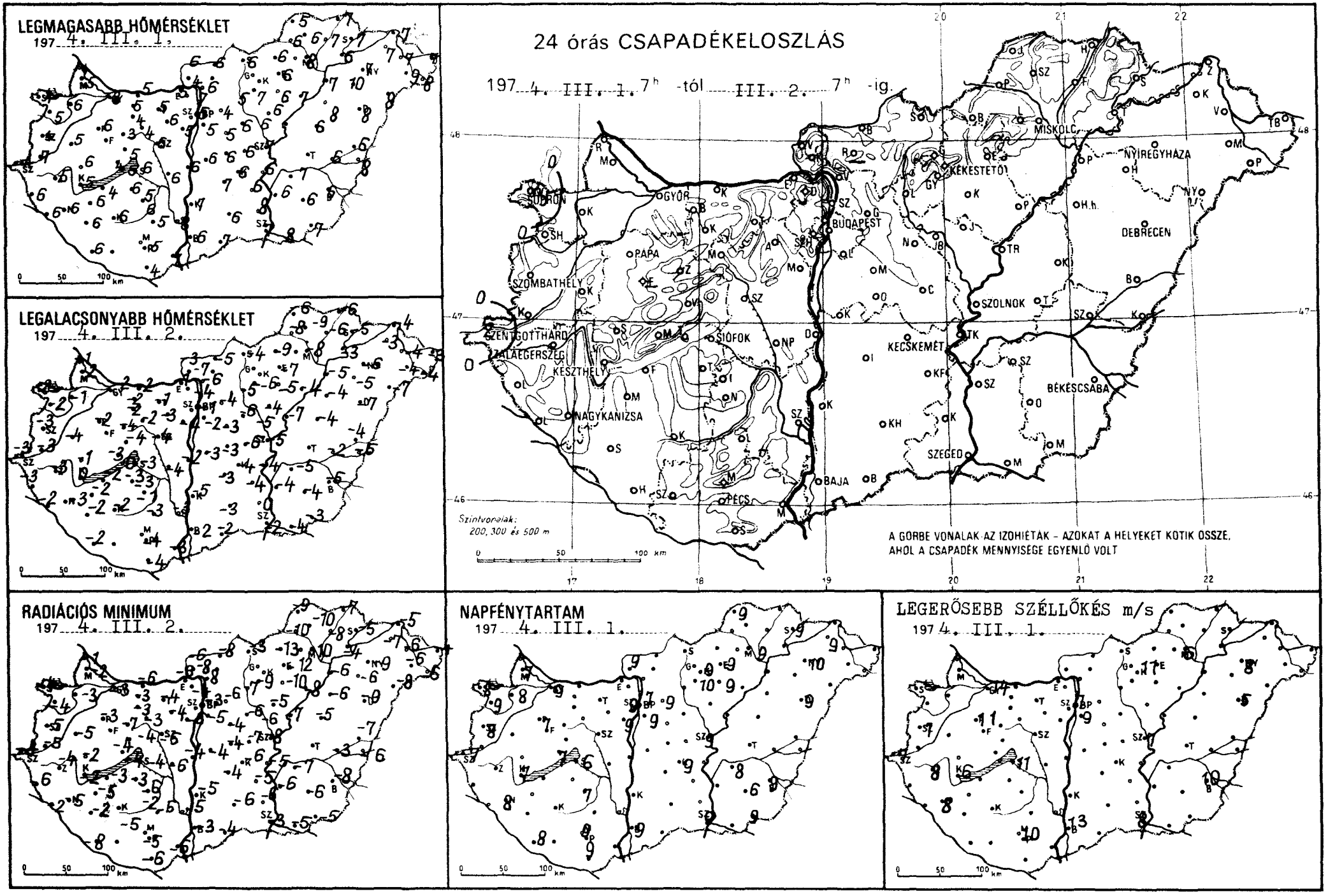
LEGMAGASABB HŐMÉRSÉKLET
197 4. III. 1.
LEGALACSONYABB HŐMÉRSÉKLET
197 4. III. 2.
24 órás CSAPADÉKELOSZLÁS
197 4. III. 1. 7h -tól III. 2. 7h -ig.
BUDAPEST
DEBRECEN
MISKOLC
NYIREGYHAZA
SZOLNOK
KECSKEMÉT
BÉKÉSCSABA
SZEGED
BAJA
PÉCS
SIÓFOK
GYÖR
SOPRON
SZOMBATHELY
PAPA
KESZTHELY
NAGYKANIZSA
SZENTGOTTHÁRD
ZALAEGERSZEG
KÉKESTETŐ
Szintvonalak: 200, 300 és 500 m
A GÖRBE VONALAK AZ IZOHIÉTÁK – AZOKAT A HELYEKET KÖTIK ÖSSZE, AHOL A CSAPADÉK MENNYISÉGE EGYENLŐ VOLT
RADIÁCIÓS MINIMUM
197 4. III. 2.
NAPFÉNYTARTAM
197 4. III. 1.
LEGERŐSEBB SZÉLLÖKÉS m/s
197 4. III. 1.

	1974. III. 20. 7h -ig az utolsó 24 óra adatai					
	csapadék (mm)		max. hőmérséklet	min. hőmérséklet	rad. min.	napos órák
Győr	•		8	−2	−3	9
Kapuvár	•		6	−1	−3	8
Mosonmagyaróvár	•		5	−2	−2	7
Rajka	•		4	−1	−1	
Sopron	ny	*	4	−2	−4	8
Sopronhorpács	•		5	−2	−4	9
Káld	•		5	−4	−5	
Körmend	•		7	−3	−5	
Szentgotthárd	2	*	4	−3	−4	7
Szombathely	•		4	−3	−5	8
Lenti	•		6	−3	−6	
Letenye	•		6	−2	−2	
Nagykanizsa	•		6	−3	−5	8
Zalaegerszeg	•		5	−3	−4	
Farkasgyepű	–		–	–	–	
Keszthely	•		5	0	−2	7
Mencshely	•		4	−3	−4	7
Pápa	•		6	−2	−3	7
Sümeg	•		6	−1	−2	
Tihany	•		5	0	−4	
Veszprém	•	⌴	5	−4	−4	
Zirc	•		3	−4	−7	
Fonyód	•		4	−2	−3	
Homokszt. györgy	•		6	−2	−8	8
Kaposvár	•		6	−2	−5	
Marcali	•	⌴	6	−2	−5	
Siófok	•		6	−3	−4	6
Somogyszob	•		6	−2	−2	
Tab	•		6	−3	−3	
Bábolna	•		5	−2	−3	
Esztergom	•		5	−1	−6	
Kisbér	•		4	−2	−3	
Komárom	•	⌴	5	−2	−6	
Tatabánya	•		5	−1	−4	
Alcsútdoboz	•	⌴	6	−3	−4	
Dunaújváros	•		6	−2	−4	
Martonvásár	•		5	−4	−6	9
Mór	•		4	−2	−3	
Nagyhörcsökp.	•		6	−4	−6	
Szabadbattyán	•	⌴	6	−4	−5	
Iregszemcse	•		5	−3	−6	7
Lengyel	•		5	−3	−6	
Nagykónyi	•		6	−1	−2	
Szekszárd	*		8	−3	−5	
Misinatető	•		4	−6	−6	9
Mohács	•		7	−3	−6	
Pécs	•		5	−4	−5	9
Siklós	•		4	−4	−6	
Szigetvár	•					
Bp. Lőrinc	•		5	−2	−5	9
Bp. Met. Int.	•		5	−1	−3	7
Bp. Szab. hegy	•	⌴	4	−4	−5	9
Cegléd	•		6	−6	−7	
Dobogókő	•		1	−6	−8	
Gödöllő	•		4	−4	−6	9
Királyrét	•		4	−7	−8	
Monor	•		5	−3	−4	
Nagykáta	•	⌴	6	−6	−6	
Örkény	•		6	−3	−4	
Szentendre	•		7	−4	−4	

	1974. III. 20. 7h -ig az utolsó 24 óra adatai					
	csapadék (mm)		max. hőmérséklet	min. hőmérséklet	rad. min.	napos órák
Vác	•		6	−6	−8	
Vámosmikola	•		6	−3	−6	9
Baja	•		6	−2	−3	9
Bácsalmás	•		7	−2	−4	
Izsák	•		7	−3	−4	
Kalocsa	•		7	−1	−5	
Kecskemét	•		6	−4	−6	9
Kiskunf. háza	•	⌴	6	−4	−5	
Kiskunhalas	•		6	−3	−6	
Kunszentmiklós	•		6	−3	−4	
Tiszakécske	•		6	−4	−5	
Balassagyarmat	•	⌴	6	−5	−8	
Romhány	–		–	–	–	
Salgótarján	•		6	−4	−3	
Eger	•		6	−7	−12	9
Galyatető	–		–	–	–	
Gyöngyös	•		7	−6	−9	10
Kékestető	•		−2	−6	−7	9
Kompolt	•		6	−5	−10	9
Lőrinci	•	⌴	5	−5	−7	
Poroszló	•		7	−4	−8	
Jászapáti	•		6	−4	−5	
Jászberény	•		6	−5	−6	
Karcag	•		6	−4	−5	
Szolnok	•		7	−5	−8	9
Tiszaroff	•		6	−7	−7	
Túrkeve	–		–	–	–	
Kistelek	•		8	0	−6	
Makó	•		8	−4	−5	
Szeged	•		7	−2	−3	9
Szentes	•		6	−4	−6	
Borsodnádasd	•		6	−9	−13	
Füged	•		7	−6	−8	
Hidasnémeti	•		7	−6	−7	
Jósvafő	•		5	−6	−9	9
Lillafüred	•		5	−7	−9	
Miskolc	•		8	−8	−10	9
Putnok	•		6	−8	−10	
Sárospatak	•		7	−5	−5	9
Szendrőlád	•	⌴	6	−9	−10	
Tokaj	•		6	−3	−4	
Kisvárda	•		7	−3	−7	9
Mátészalka	•		9	−4	−6	
Nyíregyháza	•		7	−6	−9	10
Nyírlugos	•		8	−7	−8	
Pátyod	•		8	−4	−6	
Tiszabecs	•		7	−3	−4	
Vásárosnamény	•		7	−4	−6	
Záhony	•		7	−4	−5	
Berettyóújfalu	•	⌴	6	−4	−7	
Debrecen	•		8	−7	−9	9
Hajdúdorog	•		10	−5	−6	
Hortobágy	•		8	−4	−6	
Körösszakál	•		8	−5	−6	
Polgár	•		7	−5	−6	
Békéscsaba	•		6	−5	−8	9
Mezőhegyes	•		7	−3	−5	9
Orosháza	•		6	−4	−6	6
Szarvas	•		7	−5	−7	8
Szeghalom	•		6	−2	−3	

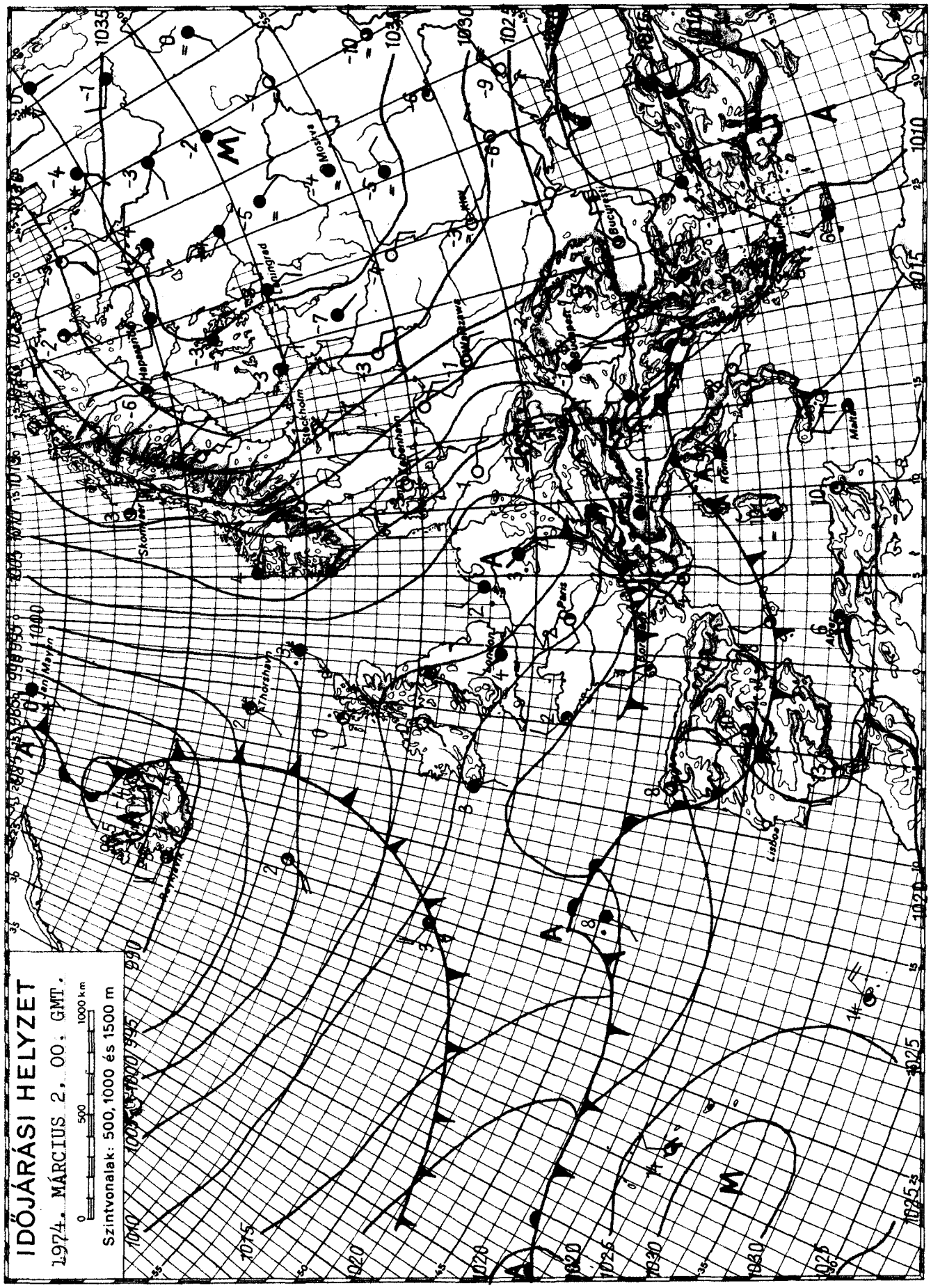

KIADJA: ORSZÁGOS METEOROLÓGIAI SZOLGÁLAT

Készíti: Központi Előrejelző Intézet Előrejelző Osztálya — T.: 150-410 — Megjelenik naponként —

Évi előfizetési díja: 720,—Ft — Megrendelhető: 1024 Budapest, II., Kitaibel Pál u. 1. Telefon: 353-500,

Kiadásért felel: az OMSZ elnöke — Szerkesztésért felel: a KEI igazgatója

IDŐJÁRÁSI NAPIJELENTÉS

ЕЖЕДНЕВНЫЙ МЕТЕОРОЛОГИЧЕСКИЙ БЮЛЛЕТЕНЬ · DAILY WEATHER REPORT
BULLETIN QUOTIDIEN DE TEMPS · TÄGLICHER WETTERBERICHT

87. évfolyam 62. szám + Budapest + 1974. március 3. vasárnap

Az időjárási helyzet és a várható időjárás:

Európa időjárási szempontból két részre osztható. A két lényegesen különböző időjárásu területet elválasztó vonal a Fekete-tengertől a Kárpátokat érintve, a Skandináv-félszigetig huzódik. Ettől a vonaltól keletre fekvő területek időjárását egyetlen magasnyomásu légköri képződmény irányitja, hatására ott hideg és tulnyomóan száraz az idő. Nyugat- és Dél-Európa, - ezen belül a Kárpát-medence is - a két ellentétes időjárásu terület határán van, és igy itt változékony az idő.

Hazánkban szombaton a Dunántul nyugati részén tulnyomóan felhős volt az idő, egy-két helyen kevés hó is esett. A havazás még délelőtt mindenütt elállt. A lehullott csapadék mennyisége sehol sem érte el az 1 mm-t. Az ország többi részén kevés volt a felhő, a nap több órán át sütött. Igy a hőmérséklet általában 7, 9, az erősen felhős nyugati részeken 3, 7 fokig emelkedett. A legalacsonyabb éjszakai hőmérséklet az ország nagy részén -2, -6 fok között volt, csak az Északi-középhegységben mértek -7, -9 fokot. Vasárnap délelőtt változóan felhős, száraz idő volt. A hőmérséklet 11 óráig 1, 6 fokra emelkedett.

Ma 12 órakor Budapesten a hőmérséklet 5 fok, a tengerszintre átszámitott légnyomás 765 mm, gyengén emelkedik.

Várható időjárás hétfő estig:

A nyugati megyékben tulnyomóan felhős idő, legfeljebb egy-két helyen kisebb havazással.
Az ország többi részén kevés felhő csapadék nélkül.
Mérsékelt, időnként megélénkülő délkeleti szél.

Várható legalacsonyabb éjszakai hőmérséklet: általában -2, -6 fok között, északkeleten kevéssel -6 fok alatt,
legmagasabb nappali hőmérséklet hétfőn: 4, 9 fok között.

Aigner Szilárd s.k.

A hőmérséklet napi középértéke és eltérése a 100 évi átlagtól /Budapesten/:

1974. III. 2.: 3,1 C° 0,0 C°

1871 óta ezen a napon Budapesten előfordult

legmagasabb hőmérséklet 16,6 C° /1927/,
legalacsonyabb hőmérséklet -15,1 C° /1886/.

74.0230.

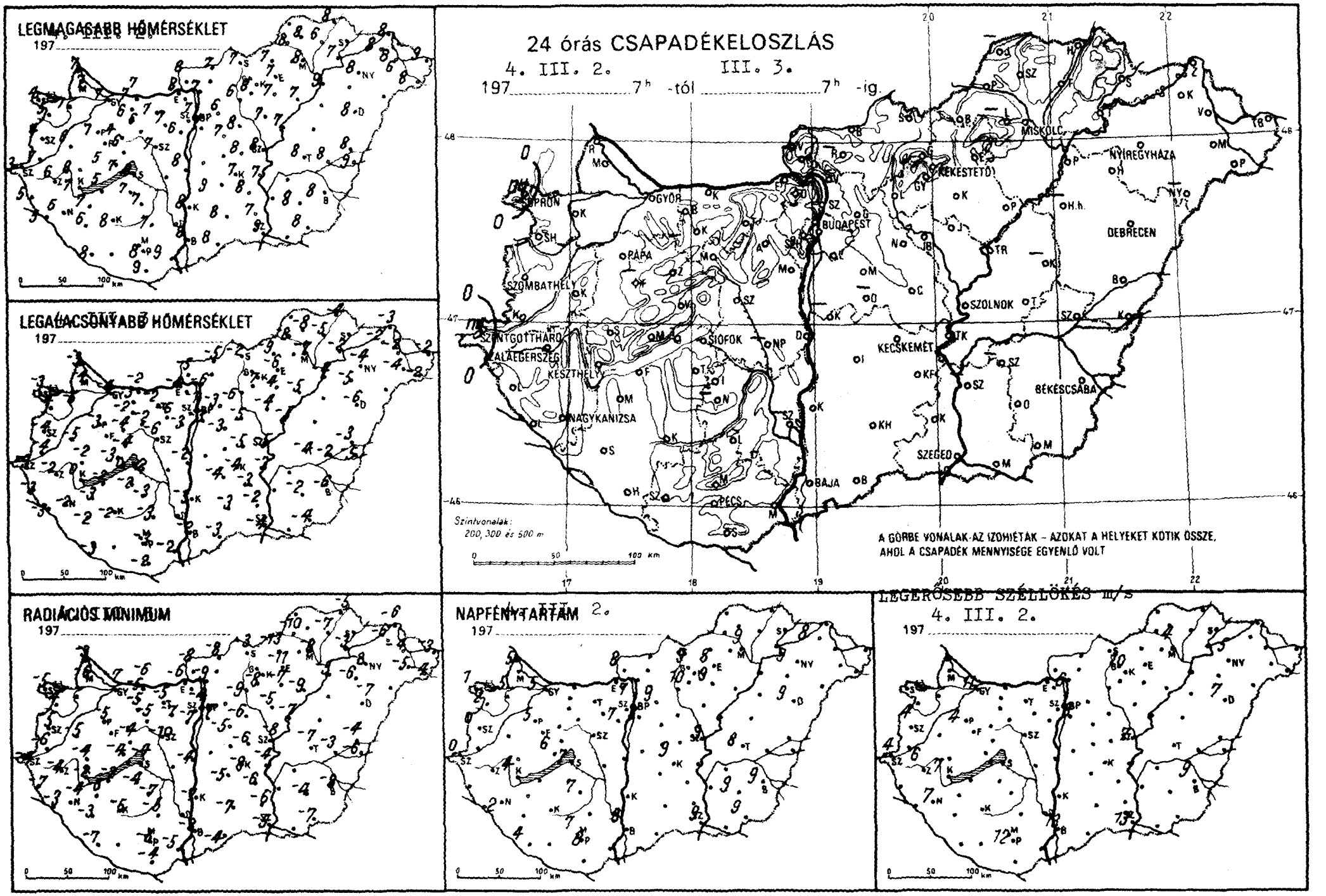
LEGMAGASABB HŐMÉRSÉKLET
197
LEGALACSONYABB HŐMÉRSÉKLET
197
RADIÁCIÓS MINIMUM
197
24 órás CSAPADÉKELOSZLÁS
4. III. 2.
III. 3.
197 7h -tól 7h -ig.
Szintvonalak:
200, 300 és 500 m
A GÖRBE VONALAK AZ IZOHIÉTÁK – AZOKAT A HELYEKET KÖTIK ÖSSZE,
AHOL A CSAPADÉK MENNYISÉGE EGYENLŐ VOLT
SZOMBATHELY
PAPA
GYŐR
SOPRON
BUDAPEST
MISKOLC
NYÍREGYHÁZA
KEKESTETŐ
DEBRECEN
SZOLNOK
SZENTGOTTHÁRD
KESZTHELY
SIÓFOK
KECSKEMÉT
BÉKÉSCSABA
NAGYKANIZSA
SZEGED
BAJA
PÉCS
NAPFÉNYTARTAM
197
LEGERŐSEBB SZÉLLÖKÉS m/s
4. III. 2.
197

	19. III. 3. 07 h -ig az utolsó 24 óra adatai							19. III. 3. 07 h -ig az utolsó 24 óra adatai						
	csapadék (mm)		max. hőmérséklet	min. hőmérséklet	rad. min.	napos órák		csapadék (mm)		max. hőmérséklet	min. hőmérséklet	rad. min.	napos órák	
Győr	•		7	−4	−7	5	Vác	•		7	−6	−9		
Kapuvár	•		7	−5	−6	5	Vámosmikola	•		8	−5	−8	8	
Mosonmagyaróvár	•		7	−4	−6	5	Baja	•		8	−2	−3	8	
Rajka	•	⌴	7	−3	−3		Bácsalmás	•		8	−3	−4		
Sopron	ny	*	4	−3	−5	1	Izsák	•		9	−4	−5		
Sopronhorpács	•		5	−4	−4	2	Kalocsa	•		8	−3	−7		
Káld	•		6	−5	−5		Kecskemét	•		7	−4	−8	9	
Körmend	•		7	−4	−6		Kiskunf. háza	•	⌴	8	−3	−6		
Szentgotthárd	ny	*	3	−3	−4	0	Kiskunhalas	•		8	−3	−7		
Szombathely	•		4	−4	−5	0	Kunszentmiklós	–		–	–	–		
Lenti	•		5	−3	−7		Tiszakécske	•		7	−3	−4		
Letenye	•		5	−3	−3		Balassagyarmat	•	⌴	7	−5	−8		
Nagykanizsa	•		6	−2	−4	2	Romhány	–		–	–	–		
Zalaegerszeg			6	−2	−4		Salgótarján	•		7	−2	−3		
Farkasgyepű	–		–	–	–		Eger	•		7	−6	−11	8	
Keszthely	•		7	0	−2	4	Galyatető	•		1	−4	−4		
Mencshely	•		5	−3	−4	6	Gyöngyös	•		8	−7	−8	10	
Pápa	•		7	−3	−5	5	Kékestető	•		0	−5	−7	9	
Sümeg	•		8	−2	−4		Kompolt	•		7	−4	−7	9	
Tihany	•		7	0	–		Lőrinci	•	⌴	6	−6	−9		
Veszprém	•	⌴	6	−4	−4		Poroszló	•		7	−5	−9		
Zirc	•		4	−4	–		Jászapáti	•	⌴	7	−4	−5		
Fonyód	•		5	−2	−2		Jászberény	•		7	−6	−7		
Homokszt. györgy	•	⌴	8	−3	−7	4	Karcag	–		–	–	–		
Kaposvár	•		8	−2	−5		Szolnok	•		8	−5	−8	9	
Marcali	•	⌴	7	−3	−6		Tiszaroff	•		7	−5	−7		
Siófok	•		8	−2	−4	7	Túrkeve	•		8	−4	−7	8	
Somogyszob	•		6	−2	−3		Kistelek	•		7	−2	−6		
Tab	•		7	−2	−4		Makó	–		–	–	–		
Bábolna	•		7	−3	−5		Szeged	•		9	−4	−5	9	
Esztergom	•		8	−4	−6		Szentes	–		–	–	–		
Kisbér	•		6	−2	−5		Borsodnádasd	•		7	−9	−13		
Komárom	•	⌴	7	−2	−6		Füged	•		6	−5	−7		
Tatabánya	•	⌴	7	−2	−5		Hidasnémeti	•		8	−4	−5		
Alcsútdoboz	•	⌴	7	−6	−7		Jósvafő	–		–	–	–		
Dunaújváros	•		8	−2	−4		Lillafüred	–		–	–	–		
Martonvásár	•		6	−3	−7	7	Miskolc	•		8	−7	−8	9	
Mór	•	⌴	6	−2	−5		Putnok	•		8	−8	−10		
Nagyhörcsökp.	–		–	–	–		Sárospatak	–		–	–	–		
Szabadbattyán	•	⌴	7	−6	−10		Szendrőlád	•	⌴	8	−8	−9		
Iregszemcse	•		7	−3	−7	7	Tokaj	•		7	−2	−3		
Lengyel	•		7	−3	−5		Kisvárda	•		8	−2	−6	8	
Nagykónyi	•		–	–	–		Mátészalka	•		6	−4	−5		
Szekszárd	•						Nyíregyháza	•		8	−4	−8	9	
Misinatető	•		5	−5	−6	7	Nyírlugos	–		–	–	–		
Mohács	•		9	−2	−5		Pátyod	•		8	−2	−4		
Pécs	•		8	−3	−5	8	Tiszabecs	•		9	−2	−3		
Siklós	•	⌴	9	−2	−4		Vásárosnamény	•		8	−2	−4		
Szigetvár	•						Záhony	•		8	−3	−6		
Bp. Lőrinc	•		7	−3	−7	8	Berettyóújfalu	•		8	−3	−4		
Bp. Met. Int.	•		7	−1	4	7	Debrecen	•	⌴	8	−6	−7	9	
Bp. Szab. hegy	•	⌴	6	−3	−6	8	Hajdúdorog	•		–	−5	−6		
Cegléd	•	⌴	8	−5	−6		Hortobágy	•		–	–	–		
Dobogókő	•		4	−4	−7		Körösszakál	•		9	−5	−6		
Gödöllő	•		6	−3	−7	9	Polgár	•		9	−4	−5		
Királyrét	•		–	–	–		Békéscsaba	•		8	−6	−8	9	
Monor	•		7	−3	−5		Mezőhegyes	•	⌴	8	−4	−7	9	
Nagykáta	•		8	−5	−6		Orosháza	•		8	−2	−4	9	
Örkény	•		–	–	–		Szarvas	•		–	–	–		
Szentendre	•		9	−4	−4		Szeghalom	•		8	−2	−3		

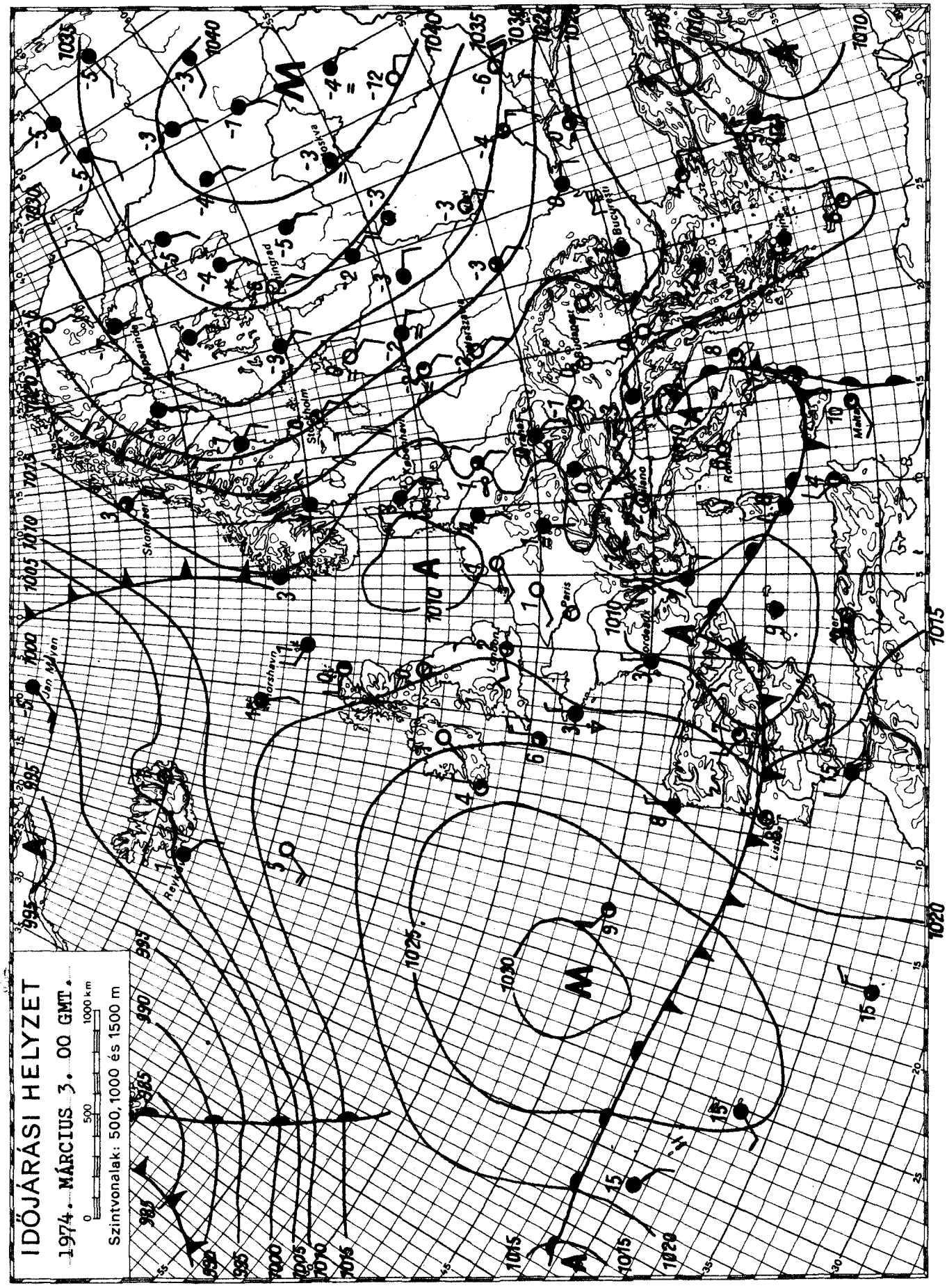

KIADJA: ORSZÁGOS METEOROLÓGIAI SZOLGÁLAT

Készíti: Központi Előrejelző Intézet Előrejelző Osztálya — T.: 150 - 410 — Megjelenik naponként —

Évi előfizetési díja: 720,—Ft — Megrendelhető: 1024 Budapest, II., Kitaibel Pál u. 1. Telefon: 353-500,

Kiadásért felel: az OMSZ elnöke — Szerkesztésért felel: a KEI igazgatója

OFFSET

IDŐJÁRÁSI NAPIJELENTÉS

ЕЖЕДНЕВНЫЙ МЕТЕОРОЛОГИЧЕСКИЙ БЮЛЛЕТЕНЬ · DAILY WEATHER REPORT
BULLETIN QUOTIDIEN DE TEMPS · TÄGLICHER WETTERBERICHT

87. évfolyam 63. szám + Budapest + 1974. március 4. hétfő

Az időjárási helyzet és a várható időjárás:

Az Európa északkeleti részei fölött elhelyezkedő nagy kiterjedésü magas nyomású légköri képződmény lassan kelet felé helyeződik át. Ezzel egyidejüleg a Földközi-tenger térségében örvénylő alacsony nyomású légköri képződmény egyre nagyobb területeken szól bele az időjárás kialakitásába. Hatására ma reggel Olaszországban sokfelé esett az eső, az Alpok térségében és Franciaország déli részein többfelé havazott. A Kárpát-medence és környéke a két légköri képződmény határán helyezkedik el, de hazánk időjárásának kialakitásába mindinkább döntő szerepet kap a dél, délnyugatról áramló enyhe, nedves levegő.

Hazánkban vasárnap a délnyugati országrészben általában 1, 6, máshol 7, 9 órán keresztül sütött a nap. A Dunántúlon néhány helyen szállingózott a hó, de a lehullott hó mennyisége nem volt számottevő. Az erősen felhős helyeken napközben sem mértek +4, +7 foknál magasabb hőmérsékletet, a napos részeken 8, 11 fokos maximumok alakultak ki. Ma hajnalban az északkeleti országrészben minusz 3, minusz 8 fok közötti fagyok voltak, az ország többi részén hajnalra +1, minusz 3 fokra hült le a levegő. Délelőtt nyugaton több, keleten kevesebb volt a felhő. A délkeleti szél sokfelé megerősödött. 11 órakor 2 és 10 fok közötti hőmérsékleteket mutattak a hőmérők.

Ma 12 órakor Budapesten a hőmérséklet 8 fok volt, a tengerszintre átszámitott légnyomás 768 mm, alig változik.

Várható időjárás kedd estig:

Nyugaton általában felhős idő, elszórtan hószállingózással, kisebb havas esővel. Máshol változó mennyiségü felhőzet, valószinüleg csapadék nélkül.
Az erős délkeleti szél éjszakára mérsőklődik, majd napközben ujra megerősödik.
A hőmérséklet alakulásában jelentős változás nem lesz.
Várható legalacsonyabb éjszakai hőmérséklet: általában +1, -4 fok között, északkeleten -5 fok körül,
legmagasabb nappali hőmérséklet kedden: 6, 11 fok között.

Kerényi Nárcisz s.k.

TÁVOLABBI KILÁTÁSOK PÉNTEK REGGELIG:

Felhős idő esőkkel, havas esővel.
Alegalacsonyabb hajnali hőmérséklet -2, +4 fok között.
A legmagasabb nappali hőmérséklet 4, 10 fok között.
Jelentős mennyiségü csapadék /legalább 5 mm/ az ország területének 80 százalékán várható.

TÁVELŐREJELZŐ OSZTÁLY

A hőmérséklet napi középértéke és eltérése a 100 évi átlagtól /Budapesten/:

1974. III. 3.:	4,2 C°	+1,0 C°

1871 óta ezen a napon Budapesten előfordult

legmagasabb hőmérséklet:	18,3 C° /1920/,
legalacsonyabb hőmérséklet:	-13,6 C° /1929/.

74.0231.

LEGMAGASABB HŐMÉRSÉKLET

19 7. III. 3.

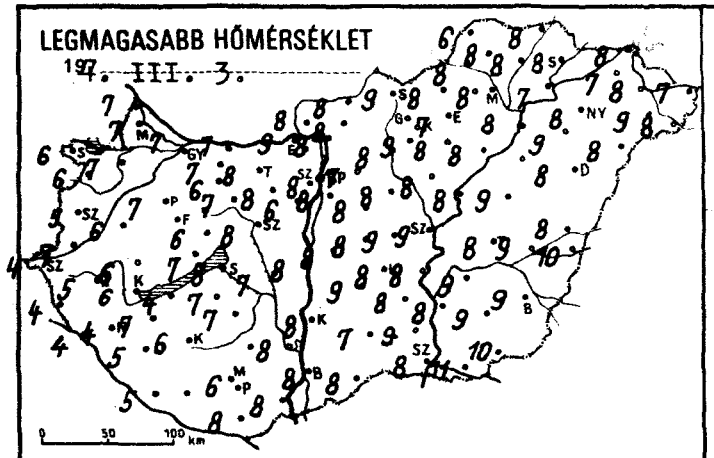

LEGALACSONYABB HŐMÉRSÉKLET

19 7. III. 4.

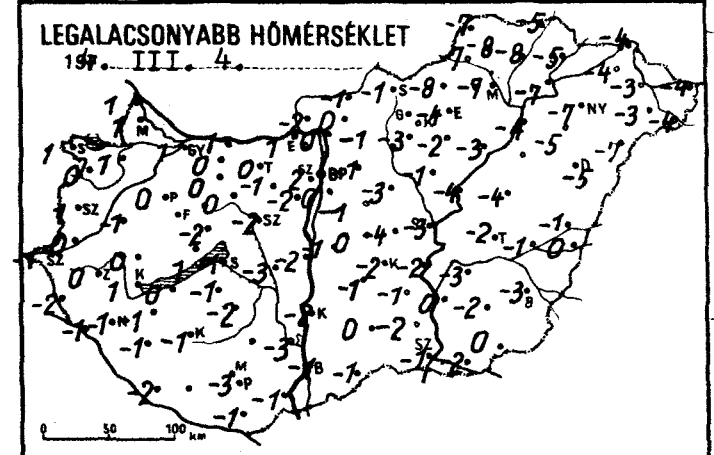

24 órás CSAPADÉKELOSZLÁS

19 4. III. 3. 7h -tól III. 4. 7h -ig.

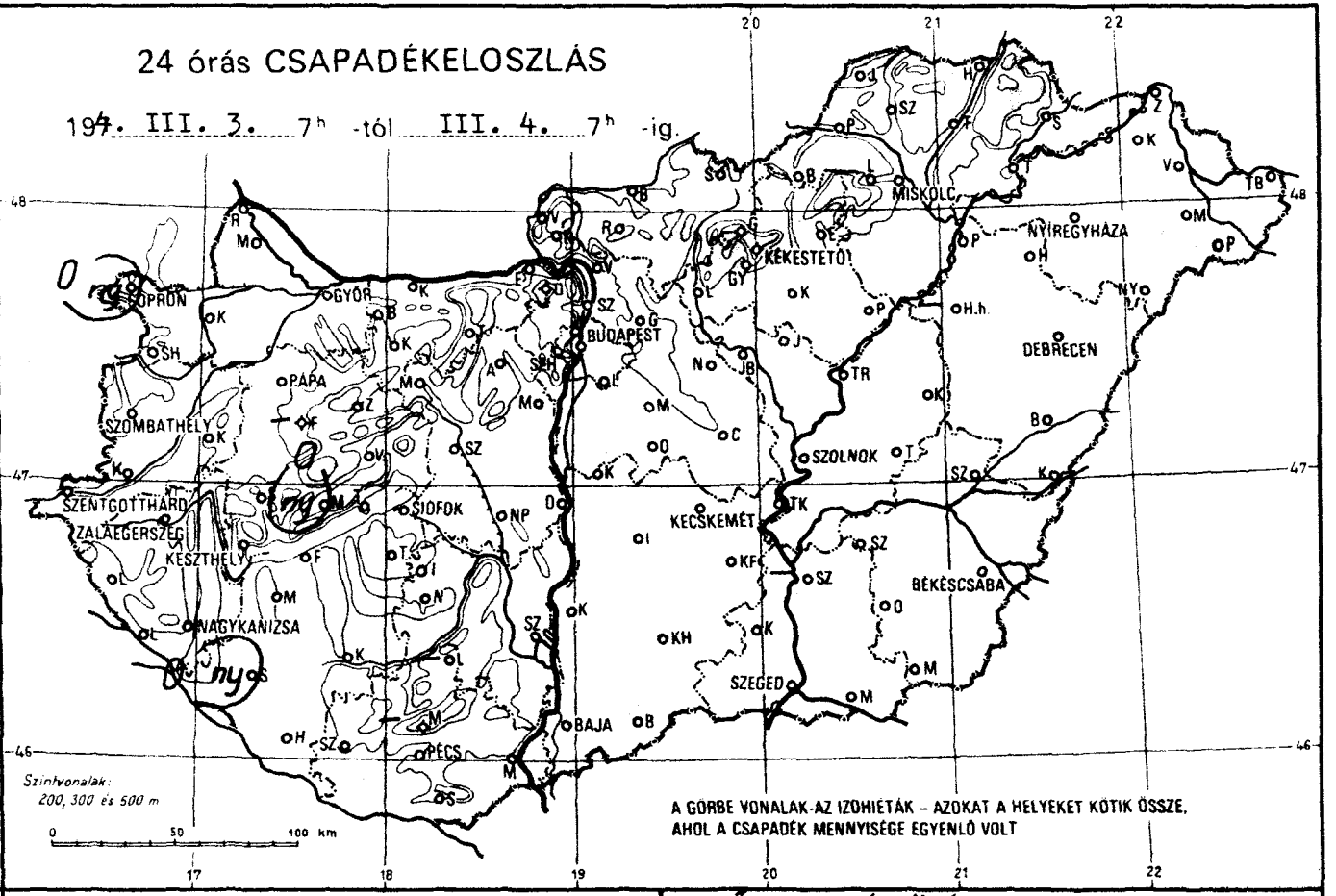

RADIÁCIÓS MINIMUM

19 7. III. 4.

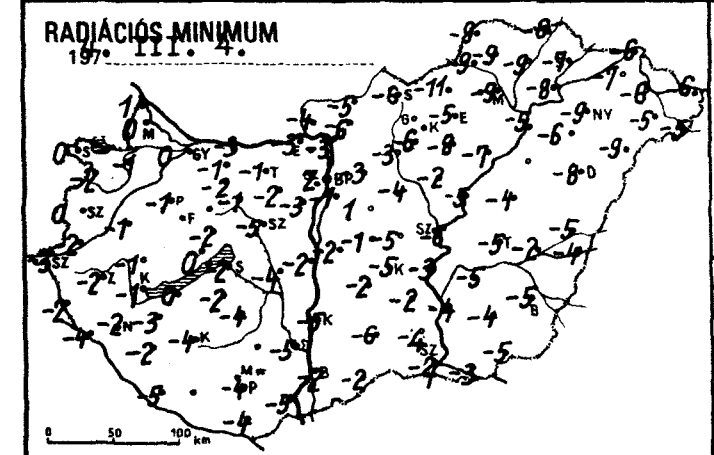

NAPFÉNYTARTAM

19 4. III. 3.

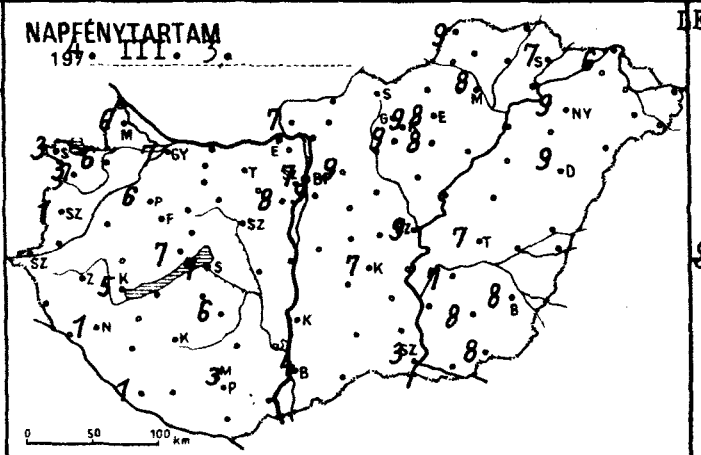

LEGERŐSEBB SZÉLLÖKÉS m/s

19 4. III. 3.

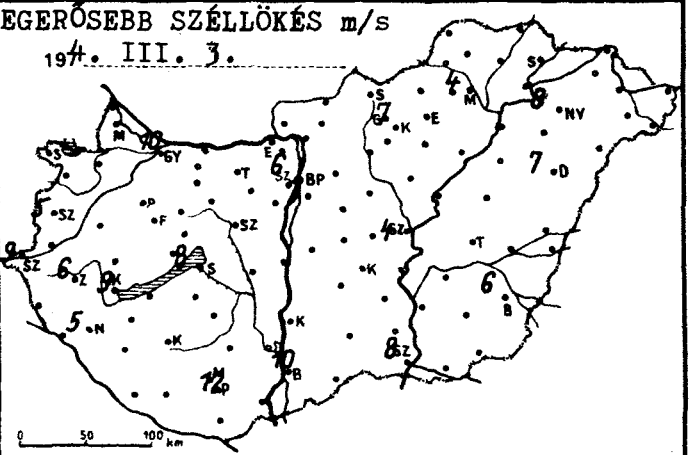

	1974.III.4. 07h -ig az utolsó 24 óra adatai							1974.III.4. 07h -ig az utolsó 24 óra adatai						
	csapadék (mm)		max. hőmérséklet	min. hőmérséklet	rad. min.	napos órák		csapadék (mm)		max. hőmérséklet	min. hőmérséklet	rad. min.	napos órák	
Győr	.		7	1	0	7	Vác	.		8	0	-3		
Kapuvár	.		7	1	-1	6	Vámosmikola	.		8	-2	-4	7	
Mosonmagyaróvár	.		7	1	0	6	Baja	.		8	-1	-2	4	
Rajka	.		7	1	1		Bácsalmás	.		8	-1	-2		
Sopron	ny		6	1	0	3	Izsák	.		9	-1	-2		
Sopronhorpács	.		6	0	-2	3	Kalocsa	.		8	-2	-5		
Káld	.		6	-1	-1		Kecskemét	.		8	-2	-5	7	
Körmend	.		7	0	-2		Kiskunf. háza	.		8	-1	-2		
Szentgotthárd	.		4	-1	-3	0	Kiskunhalas	.		7	0	-6		
Szombathely	.	=	5	1	0	1	Kunszentmiklós	.		8	-1	-2		
Lenti	.	V	4	-2	-2		Tiszakécske	.		8	-2	-3		
Letenye	.		4	-1	1		Balassagyarmat	.		8	-1	-5		
Nagykanizsa	.		4	-1	-2	1	Romhány	.		8	0	-6		
Zalaegerszeg	.		5	0	-2		Salgótarján	.		9	-1	-6		
Farkasgyepű	-		-	-	-		Eger	.		7	-4	-5	8	
Keszthely	.		6	1	-1	5	Galyatető	.		3	-3	-4		
Mencshely	ny	*	5	-2	-3	7	Gyöngyös	.		9	-3	-6	9	
Pápa	.		7	0	-1	6	Kékestető	.		1	-4	-5	9	
Sümeg	.		6	0	-1		Kompolt	.		8	-2	-8	8	
Tihany	.		7	1	0		Lőrinci	.		8	-1	-3		
Veszprém	.		6	-2	-2		Poroszló	.		8	-3	-7		
Zirc	.		4	-2	-4		Jászapáti	.		8	-1	-2		
Fonyód	.		4	0	0		Jászberény	.		8	-3	-4		
Homokszt. györgy	.	⊔	5	-2	-5	1	Karcag	.		9	-4	-4		
Kaposvár	.	⊔	6	-1	-4		Szolnok	.		9	-3	-6	9	
Marcali	.	⊔	7	-1	-3		Tiszaroff	.		8	-4	-5		
Siófok	.		8	-1	-2	7	Túrkeve	.		8	-2	-5	7	
Somogyszob	ny	*	5	-1	-2		Kistelek	.		9	-2	-4		
Tab	.		7	-1	-2		Makó	.		11	-2	-3		
Bábolna	.		7	0	-1		Szeged	.		8	-1	-2	3	
Esztergom	.		9	1	-3		Szentes	.		8	0	-4		
Kisbér	.		6	0	-2		Borsodnádasd	.		8	-8	-11		
Komárom	.		7	1	-3		Füged	.		8	-8	-9		
Tatabánya	.		8	0	-1		Hidasnémeti	.		8	-5	-6		
Alcsútdoboz	.		8	-1	-2		Jósvafő	.		6	-7	-9	9	
Dunaújváros	.		8	-2	-2		Lillafüred	-		-	-	-		
Martonvásár	.		6	-2	-3	8	Miskolc	.	=	8	-7	-9	8	
Mór	.		7	0	-1		Putnok	.		8	-7	-9		
Nagyhörcsökp.	.		7	-3	-4		Sárospatak	.	V	8	-5	-7	7	
Szabadbattyán	.	⊔	8	-2	-5		Szendrőlád	.	⊔	8	-8	-9		
Iregszemcse	.		7	-2	-4	6	Tokaj	.		7	-7	-8		
Lengyel	-		-	-	-		Kisvárda	.	⊔	7	-4	-7	6	
Nagykónyi	.		7	0	-1		Mátészalka	.	V	9	-3	-5		
Szekszárd	.		8	-3	-5		Nyíregyháza	.		8	-7	-9	9	
Misinatető	-		-	-	-	-	Nyírlugos	.		8	-7	-9		
Mohács	.		8	-1	-5		Pátyod	.		8	-4	-5		
Pécs	.	=	6	-3	-4	3	Tiszabecs	.		7	-4	-6		
Siklós	.	⊔	8	-1	-4		Vásárosnamény	.		8	-3	-6		
Szigetvár	.						Záhony	.		8	-4	-6		
Bp. Lőrinc	.		8	0	-1	9	Berettyóújfalu	.	⊔	8	-1	-5		
Bp. Met. Int.	.		8	2	2	7	Debrecen	.	=	8	-5	-8	9	
Bp. Szab. hegy	.		6	-1	-2	9	Hajdúdorog	.		9	-5	-6		
Cegléd	.		9	-4	-5		Hortobágy	-		-	-	-		
Dobogókő	.		4	-3	-4		Körösszakál	.		10	0	-4		
Gödöllő	.		7	-1	-3	9	Polgár	.		8	-4	-5		
Királyrét	.		7	-4	-5		Békéscsaba	.		9	-3	-5	8	
Monor	.		8	1	1		Mezőhegyes	.		10	0	-5	8	
Nagykáta	.		8	-3	-4		Orosháza	.		9	-2	-4	8	
Örkény	.		8	0	-1		Szarvas	.		9	-3	-5	7	
Szentendre	.		10	1	-3		Szeghalom	.		9	-1	-2		

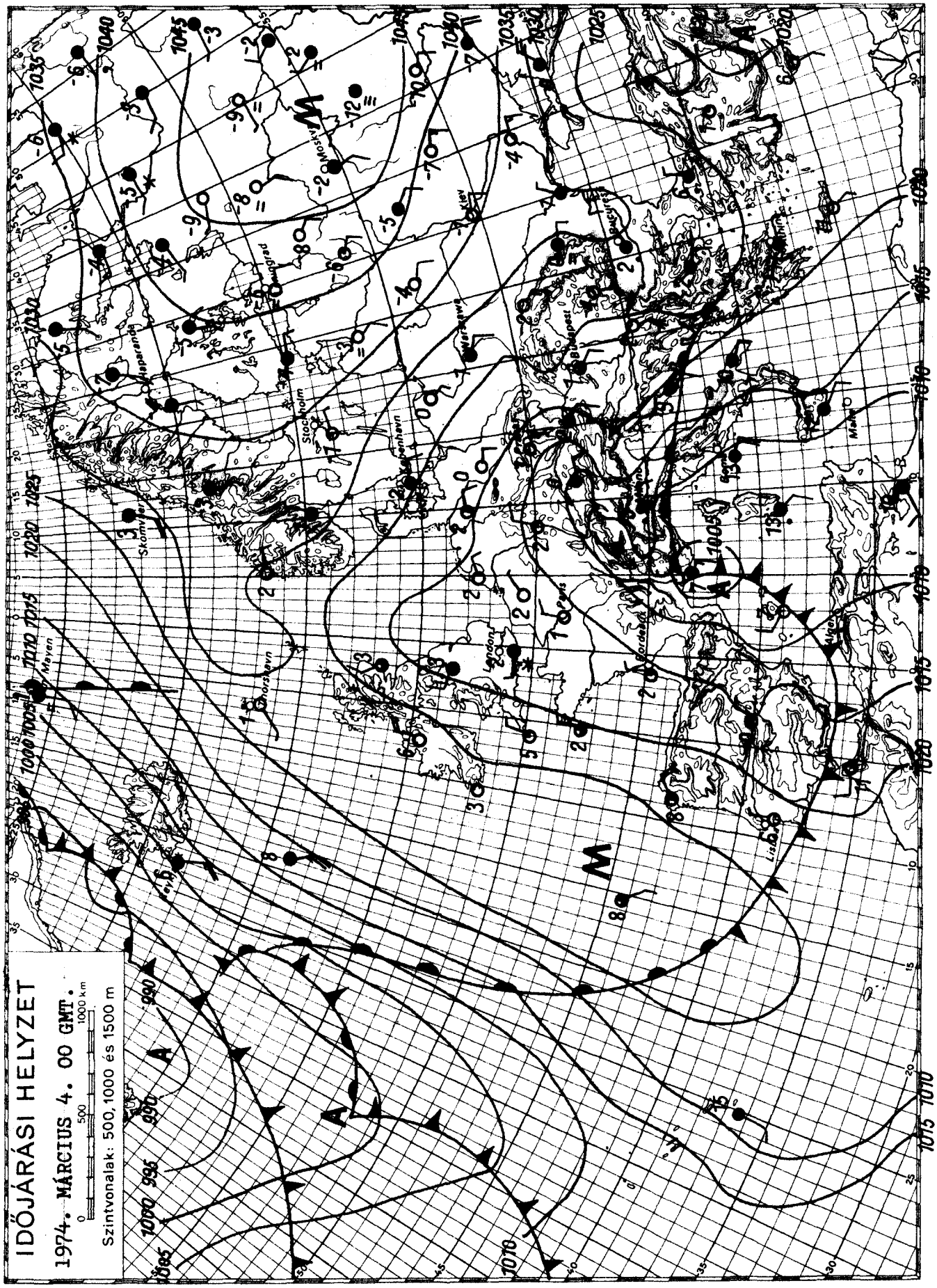

KIADJA: ORSZÁGOS METEOROLÓGIAI SZOLGÁLAT

Készíti: Központi Előrejelző Intézet Előrejelző Osztálya — T.: 150 - 410 — Megjelenik naponként —

Évi előfizetési díja: 720,—Ft — Megrendelhető: 1024 Budapest, II., Kitaibel Pál u. 1. Telefon: 353-500,

Kiadásért felel: az OMSZ elnöke — Szerkesztésért felel: a KEI igazgatója

IDŐJÁRÁSI NAPIJELENTÉS

ЕЖЕДНЕВНЫЙ МЕТЕОРОЛОГИЧЕСКИЙ БЮЛЛЕТЕНЬ · DAILY WEATHER REPORT
BULLETIN QUOTIDIEN DE TEMPS · TÄGLICHER WETTERBERICHT

87. évfolyam 64. szám + Budapest + 1974. március 5. kedd

Az időjárási helyzet és a várható időjárás:

A Földközi-tenger térsége, valamint Közép-Európa fölött alacsony nyomású légörvény helyezkedik el. Ennek az örvénynek délkeleti oldalán enyhe, nedves levegő áramlik Olaszországon keresztül a Kárpát-medence fölé. Ugyanakkor északnyugatról hüvös levegő érkezik Közép-Európa fölé. A két levegőfajta találkozása sokfelé esőt, havas esőt, a hegyeken havazást okoz. A Szovjetunió európai területének nagy részén változóan felhős, párás az idő. A Kárpát-medencében a következő 36 óra folyamán is változékony marad az idő.

Hazánkban hétfőn a nyugati határszélen erősen, máshol változóan felhős volt az ég. Az ország nagy részén 4, 10 órán át sütött a nap. A hőmérséklet napközben a nyugati megyékben 4, 8, máshol 8, 13 fokig emelkedett. Az éjszaka folyamán a Dunántulon többfelé esett az eső. A reggel 7 óráig lehullott csapadék mennyisége általában 5 mm alatt maradt, a nyugati határszélen azonban 7, 9 mm-t mértek. Ma hajnalra általában 0, +5, északkeleten 0, -6 fokig hült le a levegő. Délelőtt nyugaton borult, keleten erősen felhős volt az ég. A Dunántulon többfelé esett az eső. A hőmérséklet 11 órára az esős helyeken 3, 7, máshol 8, 12 fokig emelkedett.

Ma 12 órakor Budapesten a hőmérséklet 10 fok, a tengerszintre átszámitott légnyomás 764 mm, gyengén süllyed.

Várható időjárás szerda estig:

Erősen felhős idő, főként nyugaton többfelé ismétlődő esővel, néhány helyen havas esővel.
Az erős délkeleti, keleti szél lassan mérséklődik.

Várható legalacsonyabb éjszakai hőmérséklet: általában 0, +5 fok között, északkeleten kevéssel 0 fok alatt;
legmagasabb nappali hőmérséklet szerdán: 6, 11 fok között.

Bartha Péterné s.k.

A hőmérséklet napi középértéke és eltérése a 100 évi átlagtól /Budapesten/:

1974. III. 4.: 7,5 C° +4,5 C°

1871 óta ezen a napon Budapesten előfordult

legmagasabb hőmérséklet: 18,9 C° /1920/
legalacsonyabb hőmérséklet: -12,0 C° /1890/.

74.0236.

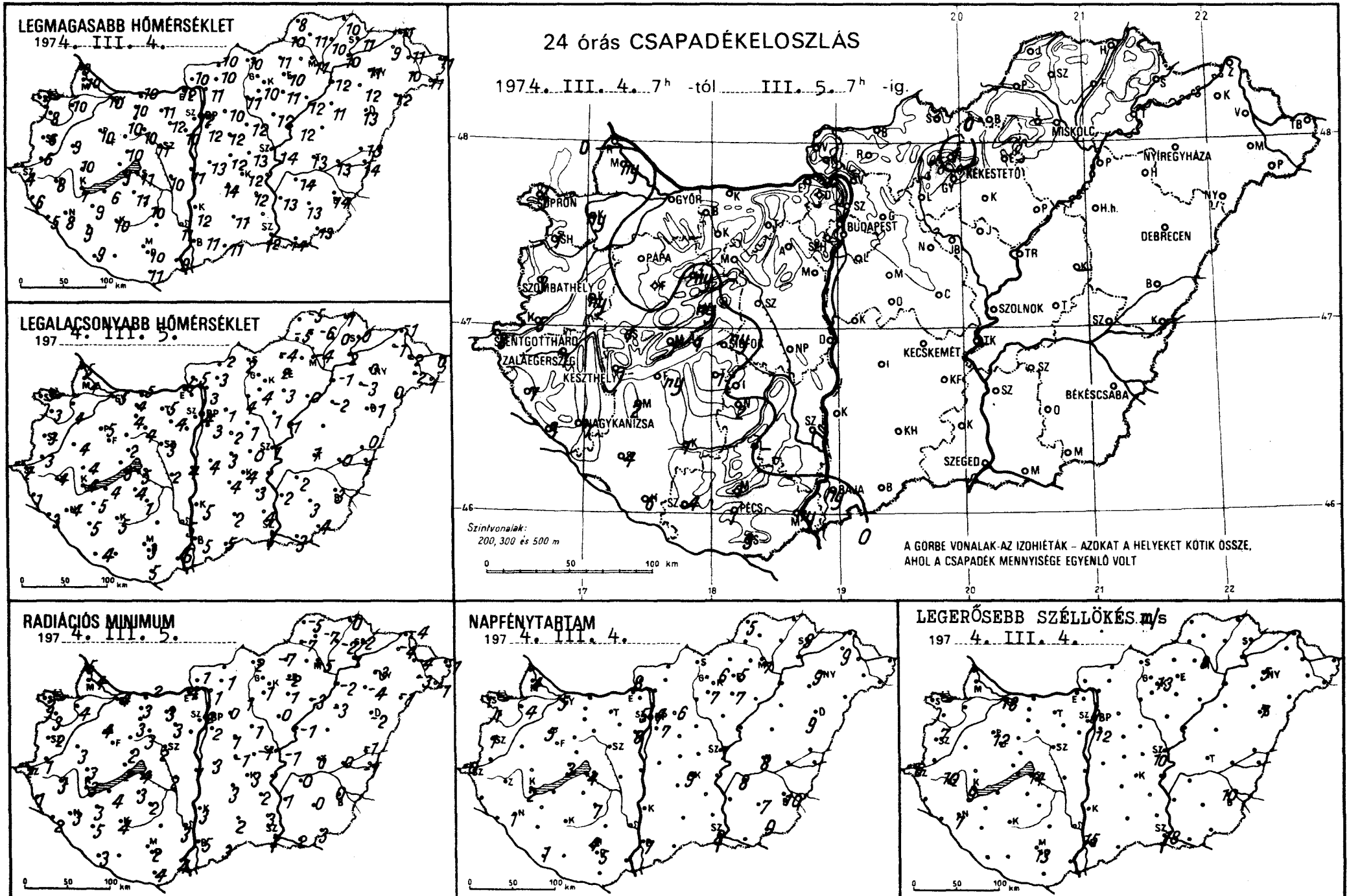
LEGMAGASABB HŐMÉRSÉKLET
1974. III. 4.
LEGALACSONYABB HŐMÉRSÉKLET
1974. III. 5.
24 órás CSAPADÉKELOSZLÁS
1974. III. 4. 7h -tól III. 5. 7h -ig.
Szintvonalak:
200, 300 és 500 m
A GÖRBE VONALAK AZ IZOHIÉTÁK – AZOKAT A HELYEKET KÖTIK ÖSSZE, AHOL A CSAPADÉK MENNYISÉGE EGYENLŐ VOLT
RADIÁCIÓS MINIMUM
1974. III. 5.
NAPFÉNYTARTAM
1974. III. 4.
LEGERŐSEBB SZÉLLÖKÉS m/s
1974. III. 4.
0 50 100 km

	1974. III.5. 07 h -ig az utolsó 24 óra adatai					
	csapadék (mm)		max. hőmérséklet	min. hőmérséklet	rad. min.	napos órák
Győr	•		10	5	4	5
Kapuvár	ny		10	5	4	4
Mosonmagyaróvár	ny		10	4	4	4
Rajka	•		9	5	5	
Sopron	1		7	3	2	1
Sopronhorpács	1		8	3	3	1
Káld	ny		9	4	3	
Körmend	5		6	3	1	
Szentgotthárd	8 =		4	2	2	0
Szombathely	3 =		6	3	2	1
Lenti	7		6	1	1	
Letenye	9		5	3	2	
Nagykanizsa	7		8	4	3	1
Zalaegerszeg	1		8	4	3	
Farkasgyepű	–		–	–	–	
Keszthely	1		7	4	3	2
Mencshely	1		8	2	1	3
Pápa	•		10	5	4	5
Sümeg	1		10	4	3	
Tihany	1		9	5	2	
Veszprém	ny		10	2	2	
Zirc	ny		8	1	0	
Fonyód	ny		6	4	4	
Homokszt. györgy	6		9	4	3	1
Kaposvár	1		10	5	4	
Marcali	2		9	5	3	
Siófok	ny		11	5	4	4
Somogyszob	4		9	5	5	
Tab	1		11	4	3	
Bábolna	•		10	4	3	
Esztergom	•		12	6	4	
Kisbér	•		10	4	3	
Komárom	•		10	5	2	
Tatabánya	•		11	5	3	
Alcsútdoboz	•		12	4	3	
Dunaújváros	•		11	4	1	
Martonvásár	•		10	–	–	8
Mór	•		10	4	3	
Nagyhörcsökp.	•		10	2	2	
Szabadbattyán	•		11	3	2	
Iregszemcse	•		10	1	2	7
Lengyel	–		–	–	–	
Nagykónyi	2		11	4	4	
Szekszárd	•		11	5	3	
Misinatető	1		8	1	0	4
Mohács	ny		9	6	4	
Pécs	1		10	3	2	5
Siklós	3		11	5	4	
Szigetvár	4					
Bp. Lőrinc	•		12	3	2	7
Bp. Met. Int.	•		12	4	2	4
Bp. Szab. hegy	•		9	0	-1	5
Cegléd	•		13	0	-1	
Dobogókő	•		6	0	-1	
Gödöllő	•		10	1	0	6
Királyrét	•		9	1	-1	
Monor	•		12	2	1	
Nagykáta	•		12	1	1	
Örkény	•		12	3	2	
Szentendre	•		12	3	3	

	1974. III.5. 07 h -ig az utolsó 24 óra adatai					
	csapadék (mm)		max. hőmérséklet	min. hőmérséklet	rad. min.	napos órák
Vác	•		11	3	1	
Vámosmikola	•		10	5	1	8
Baja	ny		11	5	5	7
Bácsalmás	•		11	5	3	
Izsák	•		14	4	3	
Kalocsa	•		12	5	3	
Kecskemét	•		12	4	3	9
Kiskunf. háza	•		12	3	2	
Kiskunhalas	•		11	2	2	
Kunszentmiklós	•		13	4	3	
Tiszakécske	–		–	–	–	
Balassagyarmat	•		10	2	–	
Romhány	•		10	3	1	
Salgótarján	•		10	2	2	
Eger	•		10	2	-2	5
Galyatető	1	*	1	-2	-3	
Gyöngyös	•		10	4	1	7
Kékestető	•		2	-2	-2	6
Kompolt	•		11	3	1	7
Lőrinci	•		11	4	1	
Poroszló	•		12	0	-3	
Jászapáti	•		12	1	0	
Jászberény	•		12	2	1	
Karcag	–		–	–	–	
Szolnok	•		14	1	-1	7
Tiszaroff	•		12	1	-1	
Túrkeve	•		13	1	0	8
Kistelek	•		–	4	3	
Makó	•		14	3	2	
Szeged	•		12	3	2	8
Szentes	•		13	2	1	
Borsodnádasd	•		11	-4	-7	
Füged	•		10	5	-2	
Hidasnémeti	•		10	1	0	
Jósvafő	•		8	-5	-5	5
Lillafüred	•	V	9	-4	-7	
Miskolc	•		11	-4	-5	7
Putnok	•		10	-5	-7	
Sárospatak	•		11	0	-2	9
Szendrőlád	•	⊔	11	-6	-7	
Tokaj	•		10	2	1	
Kisvárda	•		9	-1	-4	9
Mátészalka	•	V	10	-2	-3	
Nyíregyháza	•		11	0	-3	9
Nyírlugos	•		12	0	-1	
Pátyod	•		11	1	-1	
Tiszabecs	•		11	0	-1	
Vásárosnamény	•		11	-2	-4	
Záhony	•		11	-1	-4	
Berettyóújfalu	•		13	0	-1	
Debrecen	•		13	-1	-2	9
Hajdúdorog	•		12	-3	-4	
Hortobágy	•		11	-2	-3	
Körösszakál	•		14	1	-1	
Polgár	•		12	-1	-2	
Békéscsaba	•		14	3	0	10
Mezőhegyes	•		13	4	3	9
Orosháza	•		13	3	0	7
Szarvas	•		14	2	0	8
Szeghalom	•		13	0	0	

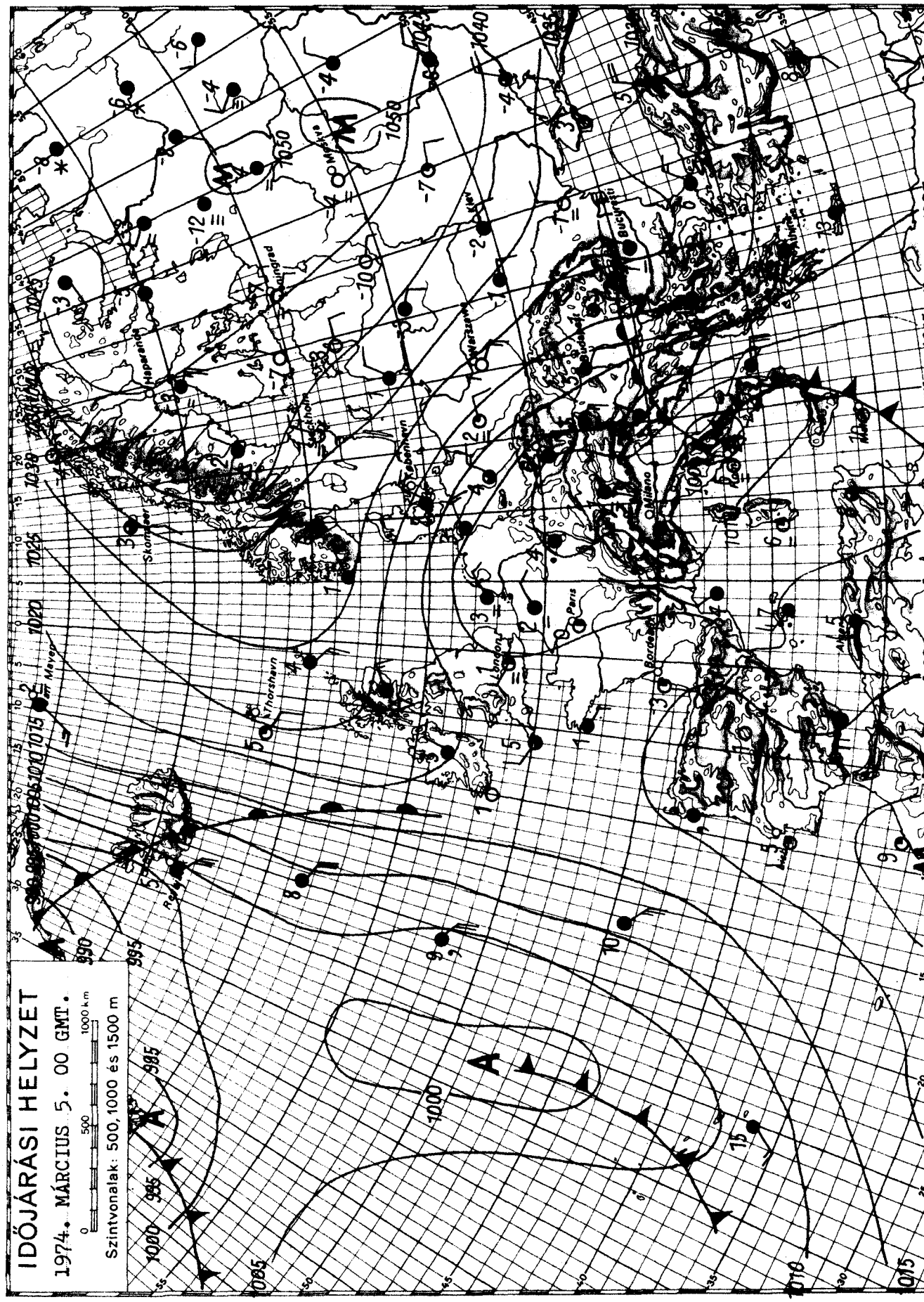

KIADJA: ORSZÁGOS METEOROLÓGIAI SZOLGÁLAT

Készíti: Központi Előrejelző Intézet Előrejelző Osztálya — T.: 150 - 410 — Megjelenik naponként —

Évi előfizetési díja: 720,—Ft — Megrendelhető: 1024 Budapest, II., Kitaibel Pál u. 1. Telefon: 353-500,

Kiadásért felel: az OMSZ elnöke — Szerkesztésért felel: a KEI igazgatója

OFFSET

IDŐJÁRÁSI NAPIJELENTÉS

ЕЖЕДНЕВНЫЙ МЕТЕОРОЛОГИЧЕСКИЙ БЮЛЛЕТЕНЬ · DAILY WEATHER REPORT
BULLETIN QUOTIDIEN DE TEMPS · TÄGLICHER WETTERBERICHT

87. évfolyam 65. szám + Budapest + 1974. március 6. szerda

Az időjárási helyzet és a várható időjárás:

A Földközi-tenger medencéje fölött továbbra is egy alacsony nyomású légörvény helyezkedik el. Ennek keleti oldalán enyhe, nedves levegő áramlik a Balkán-félszigeten át a Kárpát-medence nyugati része fölé. Hatására a felsorolt területeken többfelé esik az eső, az Alpok térségében pedig havazik. Ugyancsak változékony, csapadékos az idő a Brit-szigeteken, egy az Atlanti-óceán fölött örvénylő ciklon hatására. A Szovjetunió európai területének középső és északi részéről szórványos havazásokat jelentenek. Európa többi részén kevesebb a felhő, a reggeli ködöktől és ködszitálásoktól eltekintve általában csapadékmentes az idő. A Kárpát-medence időjárása a következő 36 órában is változékony marad.

Hazánkban kedden északkeleten 5, 10, délkeleten 1, 4 órán át sütött a nap, a Dunántul nagy részén viszont egész nap borult maradt az ég. A hőmérséklet kora délutánra a tartósan borult dunántuli területeken csak 5, 9, máshol 10, 14 fokig emelkedett. A Dunántulon többfelé esett az eső, mennyisége Káldon elérte a 21, Körmenden a 24, Szombathelyen pedig a 27 mm-t. Az éjszaka enyhe volt, hajnalra általában +1, +6 fokig hült le a levegő, csupán északkeletről jelentettek pár fokkal 0 fok alatti hőmérsékleteket. Szerdán délelőtt az ország nyugati felében általában borult, máshol változóan felhős volt az ég. A Dunántulról további esőket jelentettek. A hőmérséklet 11 órára az esős Dunántuli területeken csak 3, 5, máshol 6, 11 fokig emelkedett.

Ma 12 órakor Budapesten a hőmérséklet 8 fok, a tengerszintre átszámított légnyomás 763 mm, alig változik.

Várható időjárás csütörtök estig:

Erősen felhős idő, a Dunántulon is kevesebb esővel.
Mérsékelt, időnként élénk északkeleti, keleti szél.

Várható legalacsonyabb éjszakai hőmérséklet általában 0, +5 fok között, északkeleten néhány helyen még gyenge talajmenti fagy, a legmagasabb nappali hőmérséklet csütörtökön 7, 12 fok között.

Rábai Attila s.k.

A hőmérséklet napi középértéke és eltérése a 100 évi átlagtól /Budapesten/:

1974. III. 5.: 7,9 C° +4,2 C°

1871 óta ezen a napon Budapesten előfordult

legmagasabb hőmérséklet: 22,2 C° /1920/,
legalacsonyabb hőmérséklet: -13,9 C° /1890/.

74.02238.

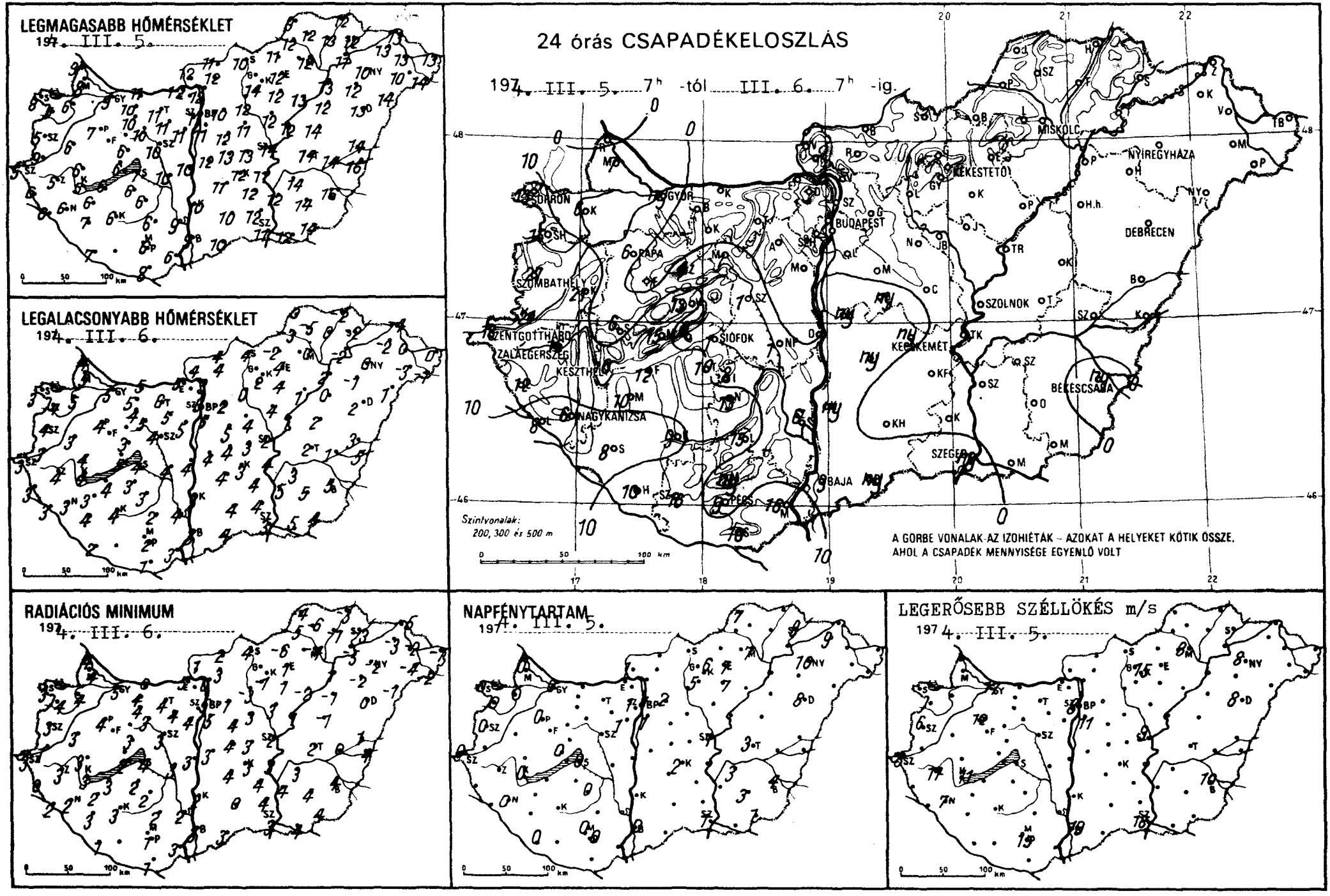
LEGMAGASABB HŐMÉRSÉKLET
1974. III. 5.
LEGALACSONYABB HŐMÉRSÉKLET
1974. III. 6.
24 órás CSAPADÉKELOSZLÁS
1974. III. 5. 7h -tól III. 6. 7h -ig.
MISKOLC
NYIREGYHAZA
KEKESTETŐ
DEBRECEN
BUDAPEST
GYŐR
SZOMBATHELY
PAPA
SZOLNOK
SIÓFOK
ZALAEGERSZEG
KESZTHELY
NAGYKANIZSA
KECSKEMÉT
BÉKÉSCSABA
SZEGED
BAJA
PÉCS
Szintvonalak:
200, 300 és 500 m
A GÖRBE VONALAK AZ IZOHIÉTÁK – AZOKAT A HELYEKET KÖTIK ÖSSZE,
AHOL A CSAPADÉK MENNYISÉGE EGYENLŐ VOLT
RADIÁCIÓS MINIMUM
1974. III. 6.
NAPFÉNYTARTAM
1974. III. 5.
LEGERŐSEBB SZÉLLÖKÉS m/s
1974. III. 5.

	1974. III. 6. 07h -ig az utolsó 24 óra adatai					
	csapadék (mm)		max. hőmérséklet	min. hőmérséklet	rad. min.	napos órák
Győr	ny		9	5	5	0
Kapuvár	6		6	5	4	0
Mosonmagyaróvár	7		8	5	4	0
Rajka	4		9	4	4	
Sopron	13		8	3	3	0
Sopronhorpács	15		5	4	4	0
Káld	21		6	3	3	
Körmend	24		9	3	1	
Szentgotthárd	18		5	3	3	0
Szombathely	27		5	4	3	0
Lenti	12		6	3	0	
Letenye	8		6	3	2	
Nagykanizsa	6		6	3	2	0
Zalaegerszeg	16		5	4	3	
Farkasgyepű	.		5	2	2	
Keszthely	10		5	4	3	0
Mencshely	15		4	2	2	0
Pápa	6		7	4	4	0
Sümeg	6		6	4	3	
Tihany	6		6	5	2	
Veszprém	13		6	3	3	
Zirc	4		5	2	1	
Fonyód	12		6	4	3	
Homokszt. györgy	10		7	2	1	0
Kaposvár	9		6	4	3	
Marcali	10		6	3	2	
Siófok	.		7	4	4	0
Somogyszob	8		7	4	3	
Tab	10		6	3	2	
Bábolna	.		10	5	4	
Esztergom	.		12	5	5	
Kisbér	.	=	10	4	4	
Komárom	.		11	5	0	
Tatabánya	.		11	6	4	
Alcsútdoboz	.		11	5	4	
Dunaújváros	.		10	4	3	
Martonvásár	.		11	5	4	1
Mór	1		10	5	3	
Nagyhörcsökp.	1		10	4	3	
Szabadbattyán	1		10	4	3	
Iregszemcse	8	V	6	3	2	0
Lengyel	15		6	2	2	
Nagykónyi	13		6	4	3	
Szekszárd	6		9	4	2	
Misinatető	ny	*	3	-1	-2	0
Mohács	16		6	3	3	
Pécs	9		6	2	1	0
Siklós	10		8	1	1	
Szigetvár	16					
Bp. Lőrinc	.		11	5	5	1
Bp. Met. Int.	.		11	6	5	1
Bp. Szab. hegy	.		9	2	1	1
Cegléd	.		13	3	3	
Dobogókő	.		8	0	-1	
Gödöllő	.		10	2	1	2
Királyrét	.		11	1	0	
Monor	.		12	5	4	
Nagykáta	.		11	4	3	
Örkény	ny		13	4	4	
Szentendre	.		12	5	4	

	1974. III. 6. 07h -ig az utolsó 24 óra adatai					
	csapadék (mm)		max. hőmérséklet	min. hőmérséklet	rad. min.	napos órák
Vác	.		12	3	0	
Vámosmikola	.		12	4	1	1
Baja	3		9	3	3	0
Bácsalmás	ny		10	4	3	
Izsák	ny		11	4	4	
Kalocsa	ny		10	3	2	
Kecskemét	ny		12	3	3	2
Kiskunf. háza	.		12	4	4	
Kiskunhalas	.		10	4	0	
Kunszentmiklós	ny		12	4	3	
Tiszakécske	.		11	4	3	
Balassagyarmat	.		11	4	2	
Romhány	.		12	4	3	
Salgótarján	.		10	4	4	
Eger	.		12	4	1	7
Galyatető	.		6	-3	-4	
Gyöngyös	.		14	2	-1	5
Kékestető	.		5	-3	-4	6
Kompolt	.		12	4	1	7
Lőrinci	.		12	0	-3	
Poroszló	.		13	1	-2	
Jászapáti	.		12	4	3	
Jászberény	.		12	4	3	
Karcag	.		14	2	-1	
Szolnok	.		14	2	2	1
Tiszaroff	.		12	1	1	
Túrkeve	.		14	2	2	3
Kistelek	.		12	4	4	
Makó	.		12	5	4	
Szeged	ny		11	3	3	1
Szentes	.		12	5	4	
Borsodnádasd	.		11	-2	-6	
Füged	.		13	0	-1	
Hidasnemeti	.		12	-2	-3	
Jósvafő	.		9	0	-4	7
Lillafüred	.		9	-3	-6	
Miskolc	.	=	12	0	-4	7
Putnok	.		12	-3	-5	
Sárospatak	.		12	-2	-3	9
Szendrőlád	.	⌴	12	-5	-6	
Tokaj	.		11	-3	-5	
Kisvárda	.		13	-2	-3	9
Mátészalka	.		10	-3	-4	
Nyíregyháza	.		10	0	-2	10
Nyírlugos	.		14	1	-1	
Pátyod	.		14	-1	-2	
Tiszabecs	.		13	0	-1	
Vásárosnamény	.		13	0	-2	
Záhony	.		13	-4	-5	
Berettyóújfalu	.		14	3	1	
Debrecen	.		13	2	0	8
Hajdúdorog	.		12	-1	-2	
Hortobágy	.		12	0	-1	
Körösszakál	.		16	5	4	
Polgár	.		13	2	1	
Békéscsaba	ny		16	5	4	4
Mezőhegyes	.		14	4	4	1
Orosháza	.		14	5	4	3
Szarvas	.		14	3	3	3
Szeghalom	.		14	1	0	

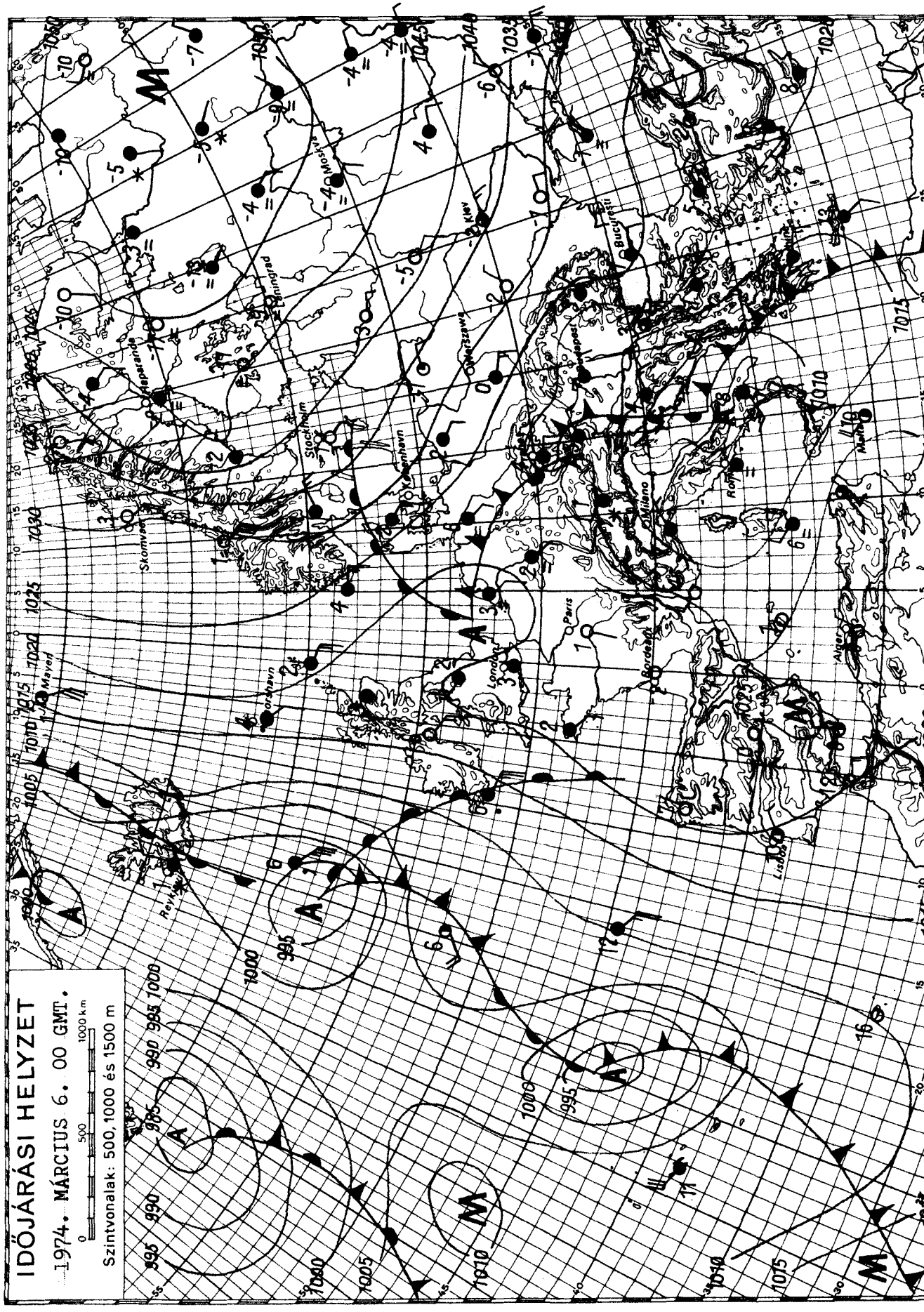

KIADJA: ORSZÁGOS METEOROLÓGIAI SZOLGÁLAT
Készíti: Központi Előrejelző Intézet Előrejelző Osztálya — T.: 150 - 410 — Megjelenik naponként —
Évi előfizetési díja: 720,—Ft — Megrendelhető: 1024 Budapest, II., Kitaibel Pál u. 1. Telefon: 353-500,
Kiadásért felel: az OMSZ elnöke — Szerkesztésért felel: a KEI igazgatója

OFFSET

IDŐJÁRÁSI NAPIJELENTÉS

ЕЖЕДНЕВНЫЙ МЕТЕОРОЛОГИЧЕСКИЙ БЮЛЛЕТЕНЬ · DAILY WEATHER REPORT
BULLETIN QUOTIDIEN DE TEMPS · TÄGLICHER WETTERBERICHT

87. évfolyam 66. szám + Budapest + 1974. március 7. csütörtök

Az időjárási helyzet és a várható időjárás:

Európa jelentős részén derült, száraz az idő. Csupán a Brit-szigeteken, a Balkán-félsziget déli részén és a Kárpát-medencében esik az eső. Havazást pedig csak a Moszkvától délre fekvő területről, Lengyelország déli és a Balkán-félsziget északi részéről jelentettek.

Hazánkban szerdán az északkeleti megyékben több órán át sütött a nap és száraz idő volt. Az ország déli és nyugati részén viszont tulnyomóan borult volt az ég és elsősorban a Dunántul délnyugati részén sokfelé esett az eső, egy-két helyen a havaseső. A csütörtök reggel 7 óráig lehullott csapadék mennyisége általában 0, 5 mm között volt, de Körmendről, Sümegről és Zalaegerszegről 10, Homokszentgyörgyről 11 mm-t jelentettek. A hőmérséklet napközben északkeleten 11, 14, máshol 4, 10 fokig emelkedett. Az éjszaka enyhe volt, a legalacsonyabb éjszakai hőmérséklet általában 0, +5 fok között alakult, csak egy-két helyről jelentettek gyenge fagyot. Ma délelőtt ismét sokfelé esett az eső, néhány helyen a havaseső, sőt Pápán és Siófokon futó havazás is volt. A hőmérséklet 11 órára 2, 8 fokig emelkedett.

Ma 12 órakor Budapesten a hőmérséklet 5 fok, a tengerszintre átszámitott légnyomás 765 mm, alig változik.

Várható időjárás péntek estig:

Erősen felhős idő, elszórtan kisebb esővel, hószállingózással.
Élénk, időnként erős a Dunántulon északi, máshol északkeleti, keleti szél.

Várható legalacsonyabb éjszakai hőmérséklet -1, +4,
legmagasabb nappali hőmérséklet pénteken 2, 7 fok között.

Aigner Szilárd s.k.

TÁVOLABBI KILÁTÁSOK KEDD REGGELIG:

Felhős idő, eleinte többfelé, később csak szórványosan eső, havaseső, futó havazás.
Legalacsonyabb éjszakai hőmérsékletek eleinte -1, +3, később 0, -4 fok között.
Legmagasabb nappali hőmérsékletek 4, 10 fok között.
Jelentős mennyiségü /legalább 5 mm/ csapadék az ország területének 40 százalékán várható, főként az időszak elején.

TÁVELŐREJELZŐ OSZTÁLY

A hőmérséklet napi középértéke és eltérése a 100 évi átlagtól /Budapesten/:

1974. III. 6.: 8,0 C° +4,3 C°

1871 óta ezen a napon Budapesten előfordult

legmagasabb hőmérséklet: 18,9 C° /1920/,
legalacsonyabb hőmérséklet: -10,2 C° /1888/.

74.0240.

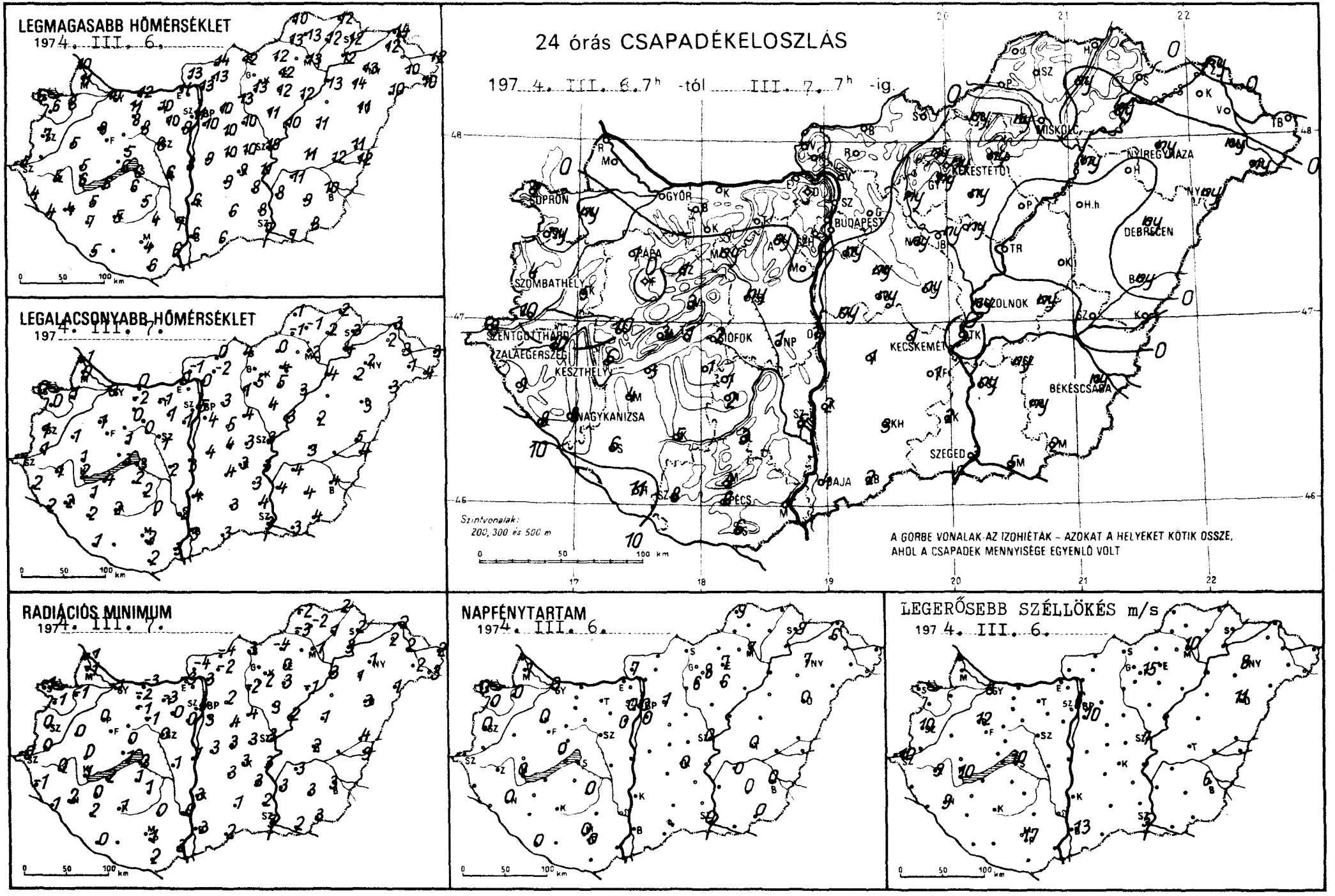
LEGMAGASABB HŐMÉRSÉKLET
1974. III. 6.
LEGALACSONYABB HŐMÉRSÉKLET
1974. III. 7.
24 órás CSAPADÉKELOSZLÁS
1974. III. 6. 7h -tól III. 7. 7h -ig.
SOPRON
GYŐR
BUDAPEST
MISKOLC
NYÍREGYHÁZA
DEBRECEN
SZOMBATHELY
SZOLNOK
SZENTGOTTHÁRD
ZALAEGERSZEG
KESZTHELY
SIÓFOK
KECSKEMÉT
BÉKÉSCSABA
NAGYKANIZSA
SZEGED
PAJA
PÉCS
Szintvonalak:
200, 300 és 500 m
A GÖRBE VONALAK AZ IZOHIÉTÁK – AZOKAT A HELYEKET KÖTIK ÖSSZE,
AHOL A CSAPADÉK MENNYISÉGE EGYENLŐ VOLT
RADIÁCIÓS MINIMUM
1974. III. 7.
NAPFÉNYTARTAM
1974. III. 6.
LEGERŐSEBB SZÉLLÖKÉS m/s
1974. III. 6.

	1974. III. 7. 07 h -ig az utolsó 24 óra adatai					
	csapadék (mm)		max. hőmérséklet	min. hőmérséklet	rad. min.	napos órák
Győr	•	=	10	0	-1	0
Kapuvár	ny		8	1	-1	0
Mosonmagyaróvár	•		11	0	-1	1
Rajka	•		10	-1	-1	
Sopron	1		6	0	-1	0
Sopronhorpács	ny		6	0	-1	0
Káld	5		5	1	0	
Körmend	10		-	1	0	
Szentgotthárd	8		5	1	0	0
Szombathely	4		7	1	0	0
Lenti	9		4	2	-1	
Letenye	8		4	2	1	
Nagykanizsa	8		4	2	2	0
Zalaegerszeg	10		5	1	0	
Farkasgyepű	•		2	-2	-3	
Keszthely	6	=	6	2	1	0
Mencshely	3		4	0	-1	0
Pápa	1		8	1	0	0
Sümeg	10		5	1	0	
Tihany	1		6	3	1	
Veszprém	3		5	1	0	
Zirc	1		5	-2	-3	
Fonyód	3		6	4	2	
Homokszt. györgy	11		5	1	0	0
Kaposvár	5	*	5	2	1	
Marcali	4		5	1	0	
Siófok	2		6	3	2	0
Somogyszob	6		7	2	2	
Tab	1		6	2	1	
Bábolna	•		11	-2	-2	
Esztergom	•		11	0	-3	
Kisbér	•	≡	8	0	-1	
Komárom	•		12	0	-3	
Tatabánya	•	⌴	10	-1	-3	
Alcsútdoboz	ny		10	1	0	
Dunaújváros	1		8	3	1	
Martonvásár	•		9	1	0	0
Mór	ny	≡	8	0	-1	
Nagyhörcsökp.	1		6	2	1	
Szabadbattyán	ny		8	1	0	
Iregszemcse	1		5	2	1	0
Lengyel	3	V	4	0	0	
Nagykónyi	2		5	2	1	
Szekszárd	5		7	2	0	
Misinatető	4	*	2	0	-2	0
Mohács	4		6	3	3	
Pécs	6		4	2	1	0
Siklós	6		6	2	2	
Szigetvár	8	*				
Bp. Lőrinc	ny		10	4	3	0
Bp. Met. Int.	•		11	5	3	0
Bp. Szab. hegy	•		8	2	0	0
Cegléd	ny		10	3	3	
Dobogókő	•		8	0	-3	
Gödöllő	•		10	3	2	1
Királyrét	•		11	-3	-4	
Monor	ny		10	5	4	
Nagykáta	ny		10	4	4	
Örkény	ny		10	4	3	
Szentendre	•		14	3	3	

	1974. III. 7. 07 h -ig az utolsó 24 óra adatai					
	csapadék (mm)		max. hőmérséklet	min. hőmérséklet	rad. min.	napos órák
Vác	•		13	0	3	
Vámosmikola	•		13	-1	-4	7
Baja	4		6	3	3	0
Bácsalmás	2		6	3	2	
Izsák	1		9	4	3	
Kalocsa	2		6	4	3	
Kecskemét	1		9	3	3	0
Kiskunf. háza	1		8	3	3	
Kiskunhalas	3		6	3	1	
Kunszentmiklós	ny		9	4	3	
Tiszakécske	•		11	3	3	
Balassagyarmat	•	⊃	14	0	-4	
Romhány	•		13	-2	-2	
Salgótarján	•		12	4	3	
Eger	ny		12	4	0	7
Galyatető	ny	*	2	-2	-3	
Gyöngyös	ny		13	5	2	6
Kékestető	ny	*	3	-2	-2	8
Kompolt	ny		12	5	3	6
Lőrinci	ny		13	1	-2	
Poroszló	•		12	3	-1	
Jászapáti	ny		11	4	3	
Jászberény	ny		11	4	-	
Karcag	•		11	2	1	
Szolnok	ny		10	3	3	0
Tiszaroff	•		10	3	2	
Túrkeve	ny		11	3	2	0
Kistelek	2		8	4	2	
Makó	5		7	3	2	
Szeged	3		7	3	3	0
Szentes	ny		8	4	3	
Borsodnádasd	ny	*	12	0	-4	
Füzöd	ny		12	2	1	
Hidasnémeti	•		12	2	2	
Jósvafő	•		10	1	-2	9
Lillafüred	ny	*	11	-2	-2	
Miskolc	•		13	2	1	7
Putnok	•		13	-1	-3	
Sárospatak	•		12	3	2	9
Szendrőlád	•		13	-1	-2	
Tokaj	ny		12	4	3	
Kisvárda	•		12	2	2	6
Mátészalka	ny		10	1	2	
Nyíregyháza	ny		13	2	1	7
Nyírlugos	ny		10	3	1	
Pátyod	ny		10	4	3	
Tiszabecs	•		12	3	2	
Vásárosnamény	•		-	3	2	
Záhony	ny		14	3	2	
Berettyóújfalu	ny		11	5	4	
Debrecen	ny		11	3	3	0
Hajdúdorog	•		14	2	1	
Hortobágy	•		-	-	-	
Körösszakál	•		12	4	3	
Polgár	ny		13	4	3	
Békéscsaba	ny		10	4	3	0
Mezőhegyes	2		8	4	3	0
Orosháza	ny		9	4	3	0
Szarvas	ny		11	4	3	0
Szeghalom	•		12	-	-	

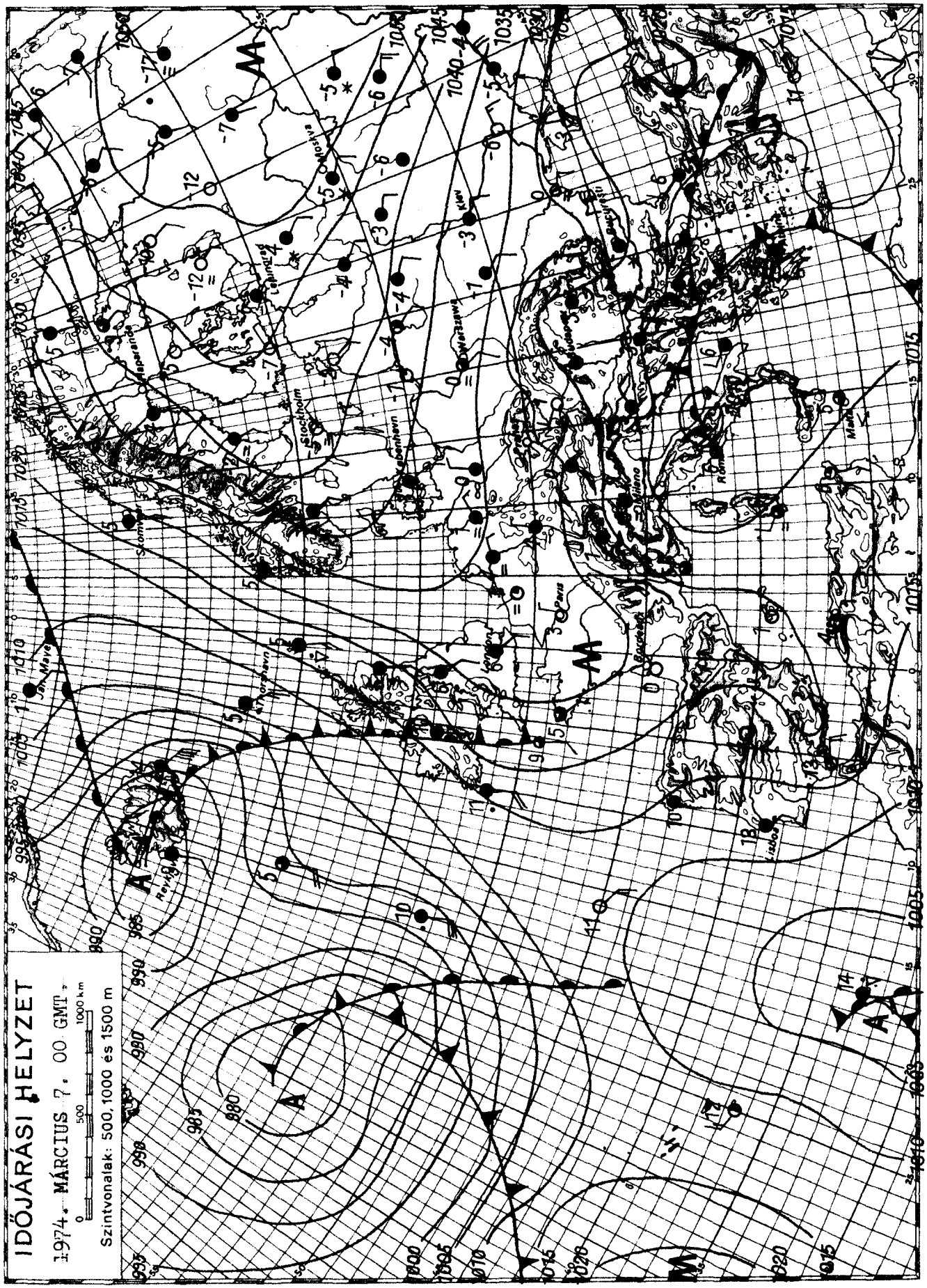

KIADJA: ORSZÁGOS METEOROLÓGIAI SZOLGÁLAT

Készíti: Központi Előrejelző Intézet Előrejelző Osztálya — T.: 150 - 410 — Megjelenik naponként —

Évi előfizetési díja: 720,—Ft — Megrendelhető: 1024 Budapest, II., Kitaibel Pál u. 1. Telefon: 353-500,

Kiadásért felel: az OMSZ elnöke — Szerkesztésért felel: a KEI igazgatója

IDŐJÁRÁSI NAPIJELENTÉS

ЕЖЕДНЕВНЫЙ МЕТЕОРОЛОГИЧЕСКИЙ БЮЛЛЕТЕНЬ · DAILY WEATHER REPORT
BULLETIN QUOTIDIEN DE TEMPS · TÄGLICHER WETTERBERICHT

87. évfolyam 67. szám + Budapest + 1974. március 8. péntek

Az időjárási helyzet és a várható időjárás:

Európa fölött egy nagy kiterjedésü magas nyomásu légköri képződmény helyezkedik el. Ennek déli oldalán sekély alacsony nyomásu képződmények alakultak ki. Ezek hatására Dél-Európában, valamint a Kárpát-medencében és környékén felhős, sokfelé csapadékos az idő. Ezzel szemben Nyugat-, Észak- és Kelet-Európa területein általában kevés a felhő, csak elvétve fordul elő kisebb csapadékhullás. Éjszaka és reggel azonban sok helyről jelentenek ködöt. A hőmérsékletek csak a tartósan napos helyeken érik el az évszaknak megfelelő értéket, máshol elmaradnak attól.

Hazánkban csütörtökön csak az északkeleti országrészben sütött ki 2, 4 órára a nap. Az ország többi részén egész nap erősen felhős, vagy borult idő volt. Sokfelé esett az eső, havas eső, hó. A ma reggel 7 óráig lehullott csapadék mennyisége általában a csapadéknyom és 5 mm között váltakozott, de a Dunántul déli részein előfordult 6, 8, sőt Nagykónyiban 10 mm is. A napsütéses helyeken 10, 15 fok közötti maximum hőmérsékletek alakultak ki, máshol napközben sem emelkedett a hőmérséklet általában 3, 8 foknál magasabbra. Ma hajnalra az ország nagy részén +3, -1 fokra hült le a levegő, de az északi hegyvidéken minusz 2, minusz 4 fokos fagyok is előfordultak. Délelőtt északkeleten felszakadozott a felhőzet, máshol borult maradt az ég. Többfelől jelentettek ujabb havazást, havas esőt. Az északi szél főként a Dunántulon volt erős. 11 órakor 0 és +6 fok közötti hőmérsékleteket mutattak a hőmérők.

Ma 12 órakor Budapesten a hőmérséklet 3 fok, volt, a tengerszintre átszámitott légnyomás 767 mm, gyengén emelkedik.

Várható időjárás szombat estig:

Felszakadozó felhőzet.
Főként az ország déli felében többfelé csapadék.
Mérsékelt, időnként élénk, napközben helyenként erős északkeleti szél.
Az évszakhoz képest hüvös idő.

Várható legalacsonyabb éjszakai hőmérséklet: -4, +1,
legmagasabb nappali hőmérséklet szombaton: általában 3, 8 fok között.

Kerényi Nárcisz s.k.

A hőmérséklet napi középértéke és eltérése a 100 évi átlagtól /Budapesten/:

1974. III. 7.: 5,6 C° +1,5 C°

1871 óta ezen a napon Budapesten előfordult

legmagasabb hőmérséklet: 22,9 C° /1920/,
legalacsonyabb hőmérséklet: -12,0 C° /1892/.

74.0242.

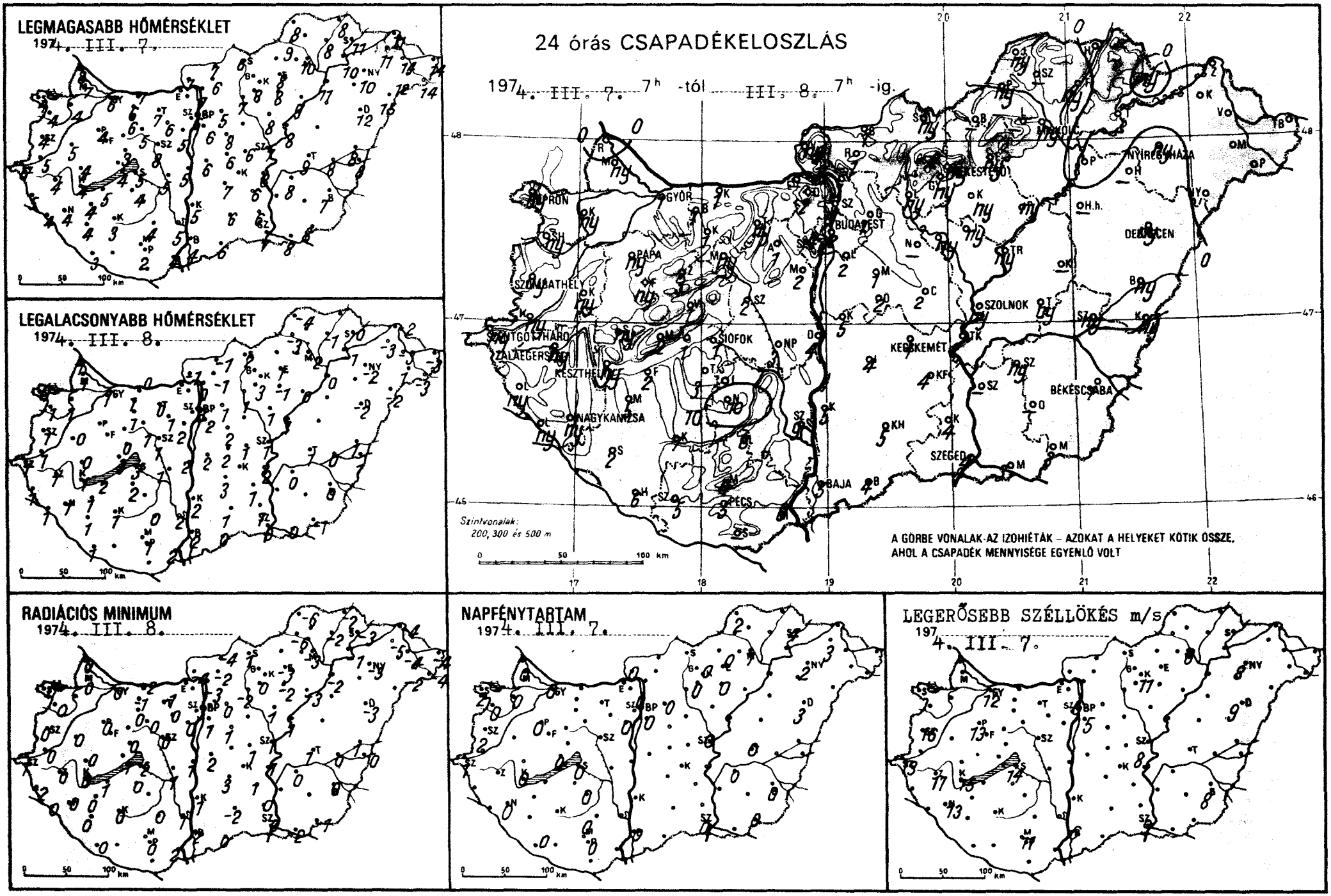
LEGMAGASABB HŐMÉRSÉKLET
1974. III. 7.
LEGALACSONYABB HŐMÉRSÉKLET
1974. III. 8.
24 órás CSAPADÉKELOSZLÁS
1974. III. 7. 7h -tól III. 8. 7h -ig.
GYŐR
BUDAPEST
DEBRECEN
NYÍREGYHÁZA
KECSKEMÉT
SZOLNOK
SIÓFOK
PÉCS
BAJA
SZEGED
BÉKÉSCSABA
NAGYKANIZSA
KESZTHELY
SZOMBATHELY
PAPA
Szintvonalak:
200, 300 és 500 m
A GÖRBE VONALAK AZ IZOHIÉTÁK – AZOKAT A HELYEKET KÖTIK ÖSSZE,
AHOL A CSAPADÉK MENNYISÉGE EGYENLŐ VOLT
RADIÁCIÓS MINIMUM
1974. III. 8.
NAPFÉNYTARTAM
1974. III. 7.
LEGERŐSEBB SZÉLLÖKÉS m/s
1974. III. 7.

	1974. III. 8-07 h -ig az utolsó 24 óra adatai							1974. III. 8-07 h -ig az utolsó 24 óra adatai						
	csapadék (mm)		max. hőmérséklet	min. hőmérséklet	rad. min.	napos órák		csapadék (mm)		max. hőmérséklet	min. hőmérséklet	rad. min.	napos órák	
Győr	1	*	6	1	0	0	Vác	1		7	0	-3		
Kapuvár	ny		4	1	0	0	Vámosmikola	ny		7	-1	4	0	
Mosonmagyaróvár	ny		7	1	0	0	Baja	5	*•=	4	2	2	0	
Rajka	•		8	1	0		Bácsalmás	4	*	6	0	0		
Sopron	ny	*	4	0	0	2	Izsák	4	,	7	3	3		
Sopronhorpács	ny	*	4	1	0	0	Kalocsa	5	,	5	2	1		
Káld	ny	*	5	0	0		Kecskemét	1	=•	-	-	-		
Körmend	ny		5	1	0		Kiskunf. háza	4		6	1	1		
Szentgotthárd	ny	*	6	1	1	1	Kiskunhalas	5		6	1	-2		
Szombathely	ny	*=	4	1	0	2	Kunszentmiklós	5	,	6	2	2		
Lenti	ny	*	5	1	-2		Tiszakécske	2		8	2	1		
Letenye	ny	*	4	1	0		Balassagyarmat	1	⌴	7	-1	-4		
Nagykanizsa	ny	*=	4	1	0	0	Romhány	1	,⌴	6	-1	-2		
Zalaegerszeg	ny	*	4	1	0		Salgótarján	ny	,	6	2	1		
Farkasgyepű	ny	*	5	-1	-1		Eger	ny		8	1	-3	0	
Keszthely	ny	*	4	1	0	0	Galyatető	2	*	1	-4	-5		
Mencshely	2	*	2	0	-1	0	Gyöngyös	ny	,	8	3	0	0	
Pápa	ny	*	4	0	0	0	Kékestető	ny	*	-1	-4	-4	0	
Sümeg	ny	*	4	0	0		Kompolt	ny		8	-1	-2	0	
Tihany	1	*•	4	3	1		Lőrinci	ny	,	7	1	-2		
Veszprém	1	*	3	0	0		Poroszló	ny	,	9	0	-3		
Zirc	3	*	4	-1	-2		Jászapáti	ny		8	1	1		
Fonyód	2	,	5	2	1		Jászberény	ny		6	2	2		
Homokszt. györgy	6	*	3	1	0	0	Karcag	-		-	-	-		
Kaposvár	7	*	3	1	0		Szolnok	ny		7	1	1	0	
Marcali	5		4	1	0		Tiszaroff	ny		8	1	1		
Siófok	1	*	5	3	2	0	Túrkeve	ny		9	1	1	0	
Somogyszob	2	*	4	1	0		Kistelek	4		6	1	0		
Tab	3	*	4	2	0		Makó	3		8	0	-2		
Bábolna	1		6	1	-1		Szeged	4	-*•	7	0	0	0	
Esztergom	-		-	-	-		Szentes	-		-	-	-		
Kisbér	1	*	6	1	0		Borsodnádasd	-		-	-	-		
Komárom	1		7	0	-2		Füged	ny		8	-1	-2		
Tatabánya	ny		7	0	-1		Hidasnemeti	-		8	-1	-2		
Alcsútdoboz	1	*	6	1	0		Jósvafő	ny		8	-4	-6	2	
Dunaújváros	4		5	2	1		Lillafüred	-		-	-	-		
Martonvásár	2	*	5	2	0	0	Miskolc	ny		10	-2	-3	1	
Mór	ny		5	1	0		Putnok	ny	,	9	-3	-6		
Nagyhörcsökp.	3	*	5	1	1		Sárospatak	ny		11	0	-3	4	
Szabadbattyán	2		8	1	0		Szendrőlád	-		-	-	-		
Iregszemcse	2	*	3	1	1	0	Tokaj	-		10	-1	-1		
Lengyel	6	*⌴	4	0	0		Kisvárda	•	⌴	11	-3	-5	3	
Nagykónyi	10	*	4	2	2		Mátészalka	•	⌴	12	1	-2		
Szekszárd	9	*	5	2	1		Nyiregyháza	ny		10	-2	-3	2	
Misinatető	8	*⌴	5	-1	-1	0	Nyírlugos	-		15	-2	-3		
Mohács	6		4	2	2		Pátyod	•	⌴	14	-3	-4		
Pécs	5	=*•	2	1	0	0	Tiszabecs	•		14	-3	-4		
Siklós	-		-	-	-		Vásárosnamény	•	⌴	14	-3	-4		
Szigetvár	5						Záhony	•		11	-2	-4		
Bp. Lőrinc	2		6	2	1	0	Berettyóújfalu	ny		8	1	1		
Bp. Met. Int.	2		6	3	3	0	Debrecen	ny	=	12	-2	-3	3	
Bp. Szab. hegy	4	*	3	0	-1	-	Hajdúdorog	-		-	-	-		
Cegléd	2	,	6	1	1		Hortobágy	-		-	-	-		
Dobogókő	2	*	2	-2	-3		Körösszakál	ny	,	8	1	0		
Gödöllő	1		5	1	0	0	Polgár	-		11	0	-2		
Királyrét	1	,	6	-2	-2		Békéscsaba	1	=*,	7	0	0	0	
Monor	1		8	2	1		Mezőhegyes	3		8	-1	-1	0	
Nagykáta	-		-	-	-		Orosháza	-		-	-	-		
Örkény	2		6	2	1		Szarvas	ny	,	8	0	0	1	
Szentendre	1	,	8	3	2		Szeghalom	ny	,	8	0	0		

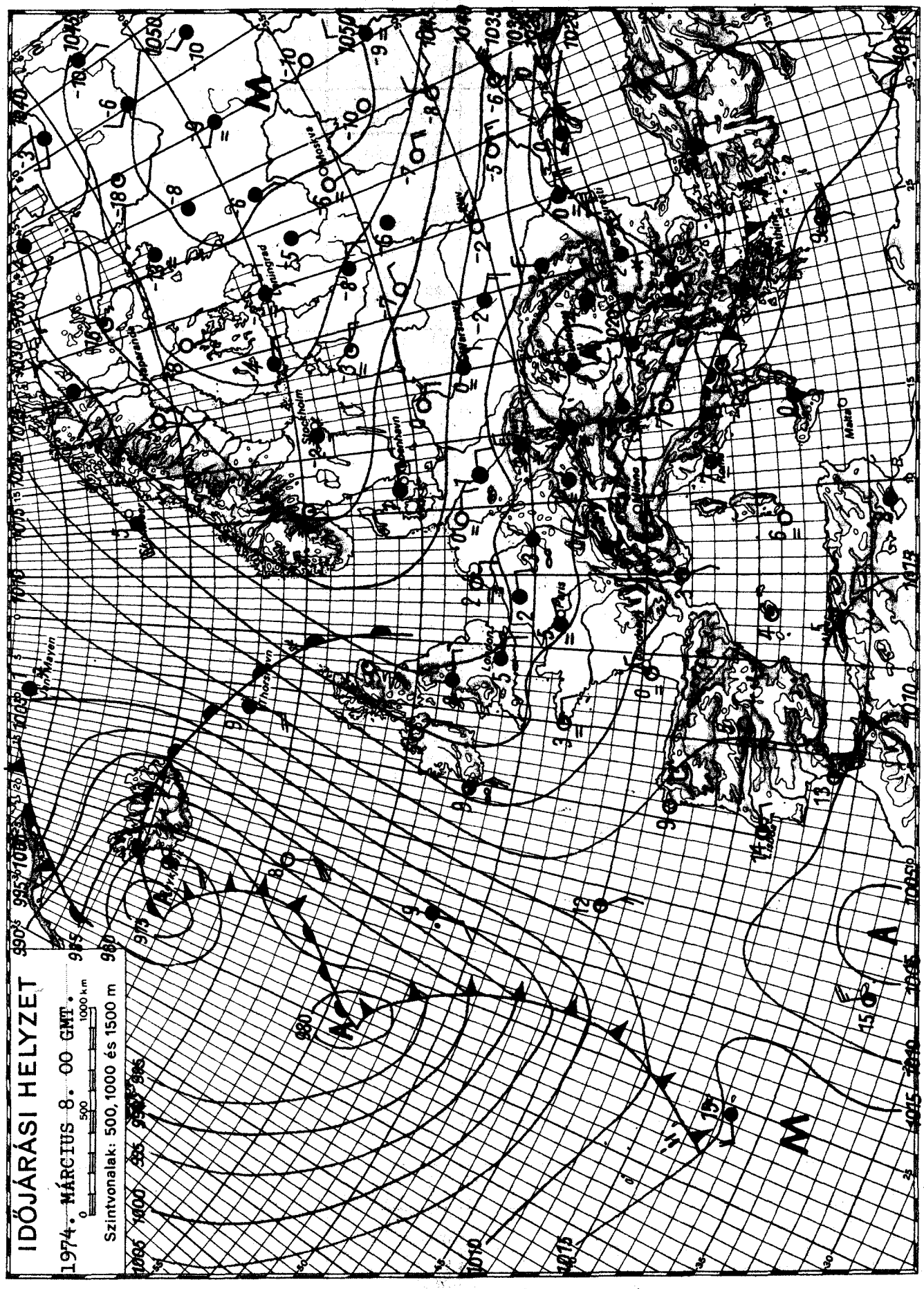

KIADJA: ORSZÁGOS METEOROLÓGIAI SZOLGÁLAT

Készíti: Központi Előrejelző Intézet Előrejelző Osztálya — T.: 150 - 410 — Megjelenik naponként —

Évi előfizetési díja: 720,—Ft — Megrendelhető: 1024 Budapest, II., Kitaibel Pál u. 1. Telefon: 353-500,

Kiadásért felel: az OMSZ elnöke — Szerkesztésért felel: a KEI igazgatója

OFFSET

IDŐJÁRÁSI NAPIJELENTÉS

ЕЖЕДНЕВНЫЙ МЕТЕОРОЛОГИЧЕСКИЙ БЮЛЛЕТЕНЬ · DAILY WEATHER REPORT
BULLETIN QUOTIDIEN DE TEMPS · TÄGLICHER WETTERBERICHT

87. évfolyam 68. szám + Budapest + 1974. március 9. szombat

Az időjárási helyzet és a várható időjárás:

Az időjárást csaknem egész Európában egy óriás méretü magas légnyomásu képződmény, un. anticiklon határozza meg. Ennek középpontja Moszkva és az Onyega-tó között található. Hatására a Szovjetunió európai területének legnagyobb részén, valamint a Pireneusok, az Alpok és az Északi-Kárpátok vonulatától északra fekvő területen gyengén felhős, reggel helyenként ködös, de egyébként száraz időjárás uralkodik. Az anticiklon déli, délnyugati peremén kisebb és részben csak a magasabb légköri rétegekben mutatkozó mérsékelt égövi ciklonok sorakoznak. Ezek hatására az Alpok keleti végétől a Kárpát-medencén és a Balkán-félsziget északi felén át a Fekete-tengerig huzódó területen tulnyomóan borult, sokfelé csapadékos, hüvös az idő.

Hazánkban pénteken az északkeleti megyékben derült vagy csak gyengén felhős, száraz idő volt, a hőmérséklet 7-10 fokig emelkedett. Máshol tulnyomóan borult volt az ég, sokfelé hullott kevés eső, havas eső, hó és csak 2-7 fok volt a hőmérséklet napi sértéke. Éjszaka általában borult idő volt, sokfelé ujabb kisebb csapadékka. A 24 óra alatt lehullott csapadékmennyiség sehol sem haladta meg az 5 mm-t. A napi legalacsonyabb hőmérséklet általában +2, -1 fok között alakult, csak az északkeleti megyékben hült le helyenként -2, -3 fokig a levegő. Szombaton 7 órakor az ország nyugati felén és a hegyeken hólepel vagy vékony hóréteg boritotta a talajt; vastagsága sehol sem volt több 4 cm-nél. Szombaton délelőtt északkeleten gyengén, máshol erősen felhős idő volt, főleg az ország délnyugati felén többfelé szállingózott a hó. A hőmérséklet 11 órakor 0 és +6 fok között volt.

Ma 12 órakor Budapesten a hőmérséklet 3 fok, a tengerszintre átszámitott légnyomás 768 mm, alig változik.

Várható időjárás vasárnap estig:

Az ország délnyugati felén tulnyomóan borult idő, szórványos hószállingózással.
Máshol kevesebb felhő, csapadék nélkül.
Mérsékelt, időnként megélénkülő északkeleti, keleti szél.

Várható legalacsonyabb éjszakai hőmérséklet: általában 0, a derült helyeken -5 fok körül, a legmagasabb nappali hőmérséklet vasárnap: 4, 9 fok között.

Rajkay Ödön s.k.

A hőmérséklet napi középértéke és eltérése a 100 évi átlagtól /Budapesten/:

1974. III. 8.: 4,4 C° +0,4 C°

1871 óta ezen a napon Budapesten előfordult

legmagasabb hőmérséklet : 23,0 C° /1920/,
legalacsonyabb hőmérséklet: -12,4 C° /1892/.

74.0246.

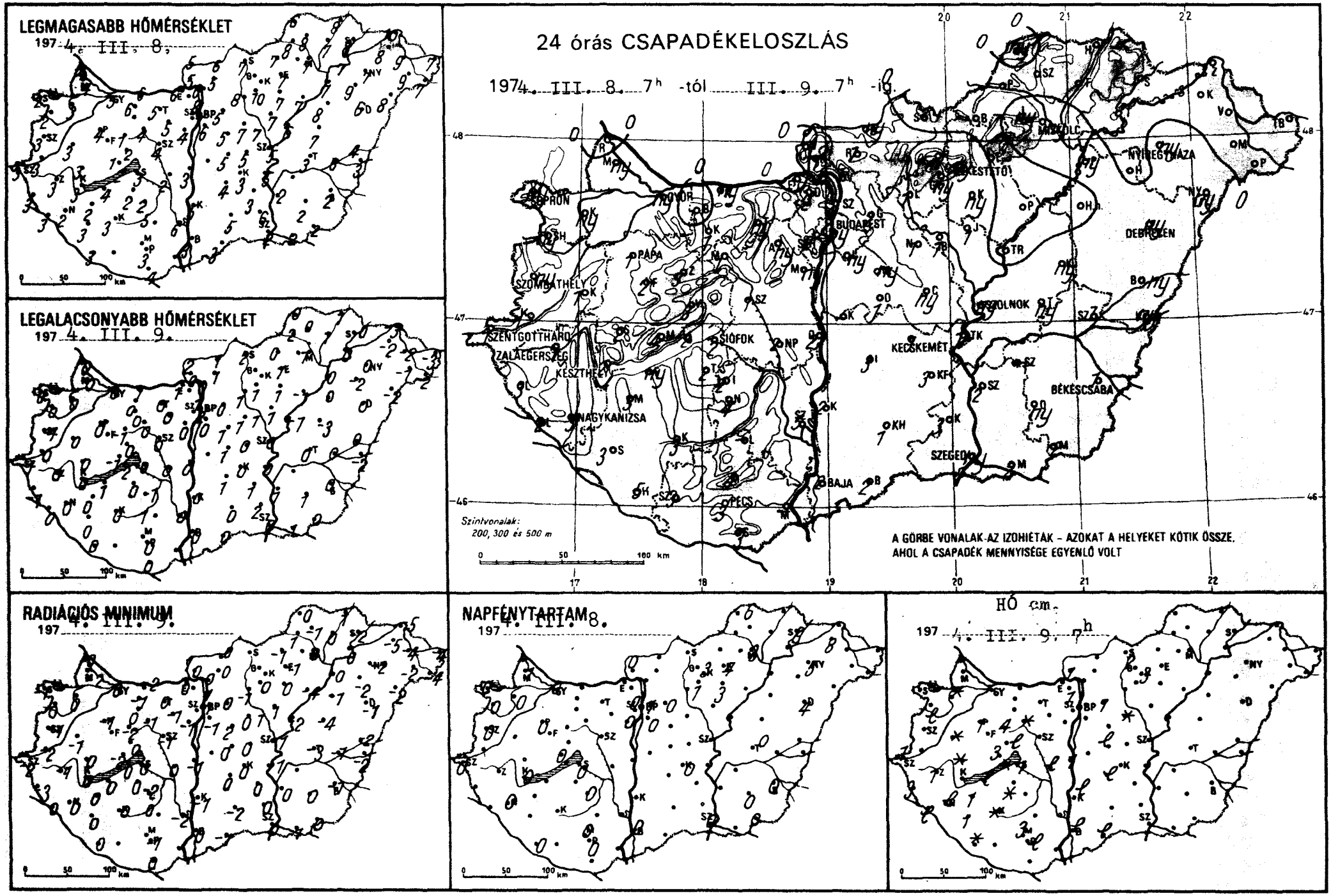
LEGMAGASABB HŐMÉRSÉKLET
197 4. III. 8.
LEGALACSONYABB HŐMÉRSÉKLET
197 4. III. 9.
24 órás CSAPADÉKELOSZLÁS
1974. III. 8. 7h -tól III. 9. 7h -ig.
Szintvonalak:
200, 300 és 500 m
A GÖRBE VONALAK AZ IZOHIÉTÁK – AZOKAT A HELYEKET KÖTIK ÖSSZE,
AHOL A CSAPADÉK MENNYISÉGE EGYENLŐ VOLT
RADIÁCIÓS MINIMUM
197 4. III. 9.
NAPFÉNYTARTAM
197 4. III. 8.
HÓ cm.
197 4. III. 9. 7h

	1974. III. 9.07h -ig az utolsó 24 óra adatai					
	csapadék (mm)		max. hőmérséklet	min. hőmérséklet	rad. min.	napos órák
Győr	ny	*	5	0	0	0
Kapuvár	ny		3	0	0	0
Mosonmagyaróvár	ny	*	4	0	-2	1
Rajka	.		4	0	0	
Sopron	ny	*	2	0	-1	0
Sopronhorpács	ny	*	2	0	0	0
Káld	1	*	3	0	-1	
Körmend	1	*	3	0	-2	
Szentgotthárd	1	*	3	-1	-2	0
Szombathely	ny	*	3	-1	-1	0
Lenti	3	*	3	-1	-3	
Letenye	2	*	3	0	0	
Nagykanizsa	3	*	2	0	0	0
Zalaegerszeg	1	*	3	0	-1	
Farkasgyepű	2	*	1	-1	-2	
Keszthely	2	*	3	0	0	0
Mencshely	4	*	1	-1	-2	0
Pápa	1	*	4	0	-1	0
Sümeg	2	*	3	0	0	
Tihany	2	*	2	2	0	
Veszprém	3	*	2	0	0	
Zirc	5	* ≡	1	-1	-2	
Fonyód	ny	*	4	1	0	
Homokszt. györgy	5	*	3	0	0	0
Kaposvár	3	*	3	0	0	
Marcali	5	*	2	0	0	
Siófok	2	*	3	0	0	0
Somogyszob	3	*	3	0	0	
Tab	2	*	2	0	0	
Bábolna	.		6	0	-1	
Esztergom	.		6	1	0	
Kisbér	1	* =	-	0	0	
Komárom	ny	*	6	1	-2	
Tatabánya	ny	,	5	0	0	
Alcsútdoboz	ny	*	5	0	-1	
Dunaújváros	2	*	3	0	-1	
Martonvásár	ny	*	4	0	-1	0
Mór	1	*	4	0	-1	
Nagyhörcsökp.	2	*	2	0	0	
Szabadbattyán	1	* =	4	0	-1	
Iregszemcse	2	*	2	-1	-2	0
Lengyel	-		-	-	-	
Nagykónyi	4	*	5	1	0	
Szekszárd	5	*	6	0	-2	
Misinatető	4	*	5	-3	-4	0
Mohács	-		-	-	-	
Pécs	3	*	3	0	-1	0
Siklós	3	*	4	0	0	
Szigetvár	3					
Bp. Lőrinc	ny	*	6	0	-1	0
Bp. Met. Int.	ny	*	7	2	1	1
Bp. Szab. hegy	2	* =	3	-1	-1	0
Cegléd	ny	*	5	0	0	
Dobogókő	2	*	2	-3	-5	
Gödöllő	2	*	5	0	0	0
Királyrét	1	*	5	0	0	
Monor	ny	*	5	1	2	
Nagykáta	1	*	7	1	0	
Örkény	1	*	5	1	0	
Szentendre	2	*	8	1	1	

	1974. III. 9.07h -ig az utolsó 24 óra adatai					
	csapadék (mm)		max. hőmérséklet	min. hőmérséklet	rad. min.	napos órák
Vác	1	*	6	0	0	
Vámosmikola	.		5	2	1	0
Baja	2	*	3	0	0	0
Bácsalmás	2	*	3	0	-1	
Izsák	2	*	4	1	0	
Kalocsa	2	*	5	0	-1	
Kecskemét	1	*	3	0	0	0
Kiskunf. háza	3	*	3	1	0	
Kiskunhalas	1	*	5	0	-2	
Kunszentmiklós	-		-	-	-	
Tiszakécske	1	▽	5	0	-1	
Balassagyarmat	ny	*	6	1	0	
Romhány	1	*	5	1	0	
Salgótarján	.		7	2	-	
Eger	.		7	1	-1	4
Galyatető	1	*	2	-7	-8	
Gyöngyös	ny	*	10	1	0	1
Kékestető	ny	*	-1	-6	-6	3
Kompolt	ny	,	7	1	0	3
Lőrinci	1	*	8	1	-1	
Poroszló	.		7	-1	-4	
Jászapáti	1		7	1	1	
Jászberény	1	*	7	1	1	
Karcag	ny		7	-3	-4	
Szolnok	ny	*	5	0	-1	
Tiszaroff	.		6	-1	-2	
Túrkeve	ny	*	3	0	-3	0
Kistelek	3	*	6	2	0	
Makó	2	*	2	1	1	
Szeged	ny	*	2	0	0	0
Szentes	2	*	2	1	0	
Borsodnádasd	.		7	0	-1	
Fügöd	.		7	1	0	
Hidasnémeti	.		8	1	1	
Jósvafő	ny	*	6	0	0	6
Lillafüred	ny	*	7	-2	-3	
Miskolc	ny	*	7	1	0	3
Putnok	.		8	2	1	
Sárospatak	.		8	0	-2	9
Szendrőlád	.		8	0	-1	
Tokaj	.		7	0	0	
Kisvárda	.		8	-2	-5	8
Mátészalka	.		9	-1	-2	
Nyíregyháza	ny	*	7	0	-2	5
Nyírlugos	ny	*	8	-2	-2	
Pátyod	.	⌴	7	-3	-4	
Tiszabecs	.		7	-3	-4	
Vásárosnamény	.		9	-2	-4	
Záhony	.		10	-3	-5	
Berettyóújfalu	ny		4	0	-2	
Debrecen	ny	▽	6	0	-1	4
Hajdúdorog	.		9	-2	-2	
Hortobágy	.		8	0	-1	
Körösszakál	ny		3	-2	-2	
Polgár	ny	*	7	0	0	
Békéscsaba	1	*	2	0	-1	0
Mezőhegyes	2	*	2	0	0	0
Orosháza	ny	*	2	1	0	0
Szarvas	-		-	-	-	-
Szeghalom	1	, =	6	0	-1	

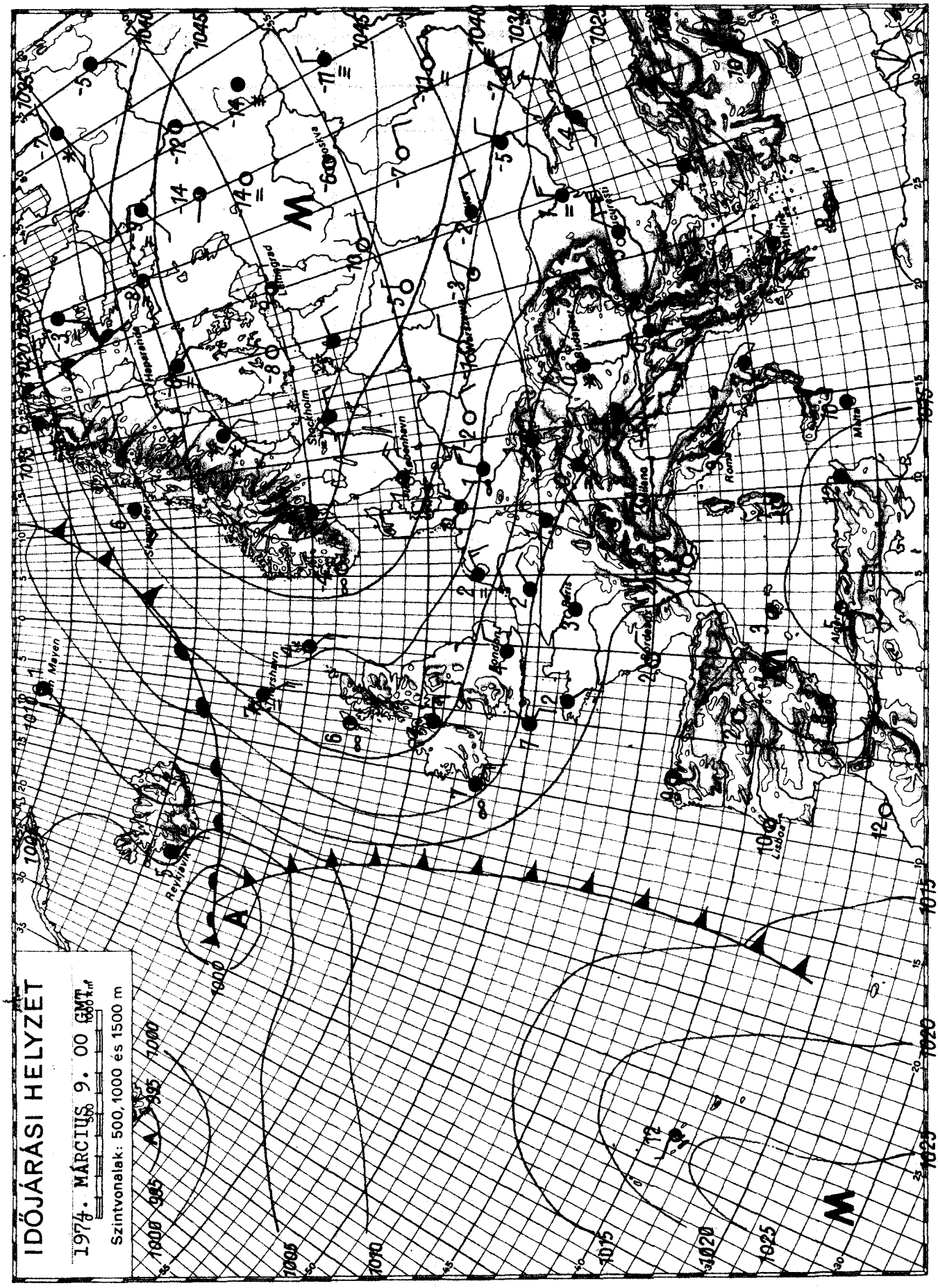

KIADJA: ORSZÁGOS METEOROLÓGIAI SZOLGÁLAT

Készíti: Központi Előrejelző Intézet Előrejelző Osztálya — T.: 150 - 410 — Megjelenik naponként —

Évi előfizetési díja: 720,—Ft — Megrendelhető: 1024 Budapest, II., Kitaibel Pál u. 1. Telefon: 353-500,

Kiadásért felel: az OMSZ elnöke — Szerkesztésért felel: a KEI igazgatója

OFFSET

IDŐJÁRÁSI NAPIJELENTÉS

ЕЖЕДНЕВНЫЙ МЕТЕОРОЛОГИЧЕСКИЙ БЮЛЛЕТЕНЬ · DAILY WEATHER REPORT
BULLETIN QUOTIDIEN DE TEMPS · TÄGLICHER WETTERBERICHT

87. évfolyam 69. szám + Budapest + 1974. március 10.vasárnap

Az időjárási helyzet és a várható időjárás:

Európa északi részei fölött egy nagy kiterjedésü magas nyomású légköri képződmény helyezkedik el. Igy a Skandináv-államokban és a Szovjetunió európai területének legnagyobb részén általában kevés a felhő, a reggeli ködök feloszlása után száraz az idő. Nyugat-, Dél- és Közép-Európában a talaj közeli szintekben elmosódott az izobárkép. Igy itt az időjárás kialakitásában a döntő szerepet a magasabb szintekben örvénylő hideg levegő játssza. Ennek következtében túlnyomóan felhős az ég és sokfelé esik a hó, havas eső illetve az eső. A hőmérsékletek Európa-szerte elmaradnak az évszaknak megfelelő értéktől. A Kárpát-medencében és környékén az elkövetkező 36 órában lényeges időjárásváltozás nem várható.

Hazánkban szombaton az északkeleti országrészben 8, 10 órán keresztül sütött a nap és igy ott kora délutánra 7, 10 fokra melegedett fel a levegő. Az ország többi részén egész nap erősen felhős, vagy borult volt az ég, és napközben sem mértek +1, +6 foknál magasabb hőmérsékletet. Többfelé esett a hó, havas eső, eső, de a ma reggel 7 óráig lehullott csapadék mennyisége csak a Dunántúl déli részein érte el a 4, 6 mm-t. Ma hajnalra +2, -4 fokra hült le a levegő. Délelőtt országszerte borult volt az ég, többfelé esett a hó, havas eső vagy az eső. 11 órakor is csak 0 és +5 fok közötti hőmérsékleteket mutattak a hőmérők.

Ma 12 órakor Budapesten a hőmérséklet 2 fok volt, a tengerszintre átszámitott légnyomás 770 mm, gyengén emelkedik.

Várható időjárás hétfő estig:

Időnként felszakadozó felhőzet.
Ma még többfelé, hétfőn már kevesebb helyen havazás, havas eső, eső.
Az évszakhoz képest hüvös marad az idő.
Mérsékelt keleti szél.
Várható legalacsonyabb éjszakai hőmérséklet: általában 0 fok körül,
a kevésbé felhős helyeken -5 fok közelében,
legmagasabb nappali hőmérséklet hétfőn: 4, 8 fok között.

Kerényi Nárcisz s.k.

A hőmérséklet napi középértéke és eltérése a 100 évi átlagtól /Budapesten/:

1974. III. 9.:	3,6 C°	-0,5 C°

1871 óta ezen a napon Budapesten előfordult

legmagasabb hőmérséklet:	18,3 C° /1961/,
legalacsonyabb hőmérséklet:	-10,8 C° /1892/.

74.0247.

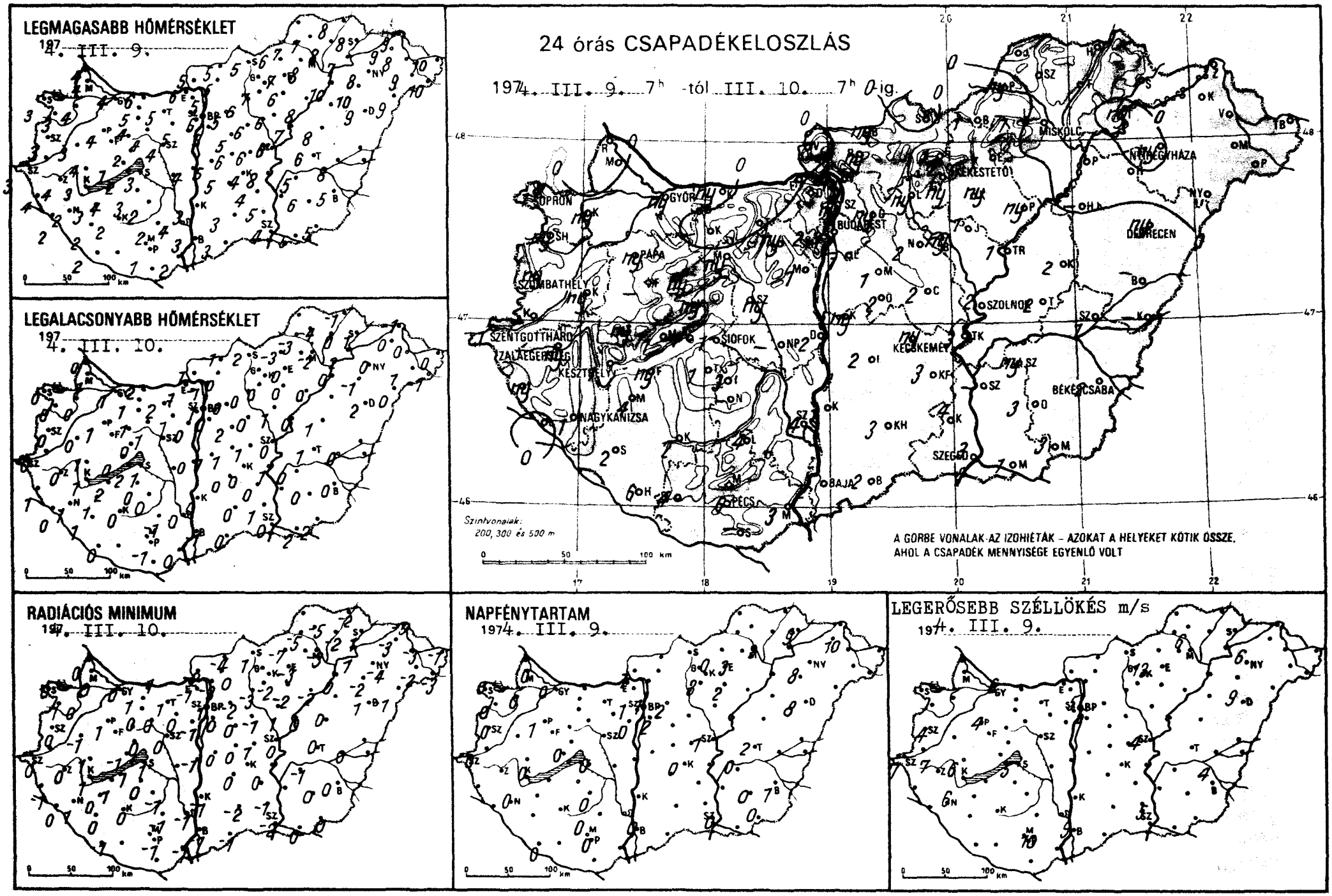
LEGMAGASABB HŐMÉRSÉKLET
1974. III. 9.
LEGALACSONYABB HŐMÉRSÉKLET
1974. III. 10.
24 órás CSAPADÉKELOSZLÁS
1974. III. 9. 7h -tól III. 10. 7h -ig.
Szintvonalak:
200, 300 és 500 m
A GÖRBE VONALAK AZ IZOHIÉTÁK – AZOKAT A HELYEKET KÖTIK ÖSSZE, AHOL A CSAPADÉK MENNYISÉGE EGYENLŐ VOLT
RADIÁCIÓS MINIMUM
1974. III. 10.
NAPFÉNYTARTAM
1974. III. 9.
LEGERŐSEBB SZÉLLÖKÉS m/s
1974. III. 9.

	1974. III. 10. 07 h -ig az utolsó 24 óra adatai					
	csapadék (mm)		max. hőmérséklet	min. hőmérséklet	rad. min.	napos órák
Győr	ny	* =	4	1	0	0
Kapuvár	ny	*	4	0	0	0
Mosonmagyaróvár	.		4	1	0	0
Rajka	.		4	0	0	
Sopron	1	*	3	0	0	0
Sopronhorpács	ny	*⁂.	3	0	-1	0
Káld	ny	*	3	0	-1	
Körmend	–		–	–	–	
Szentgotthárd	1	* =	3	0	0	0
Szombathely	ny	*▽=	3	0	0	0
Lenti	ny	*	4	1	-2	
Letenye	.		2	0	0	
Nagykanizsa	1	*.=	2	1	1	0
Zalaegerszeg	ny	*▽=	4	0	0	
Farkasgyepű	–		–	–	–	
Keszthely	ny	*.=	3	1	1	0
Mencshely	1	*	1	0	-1	0
Pápa	ny	**.=	4	1	1	1
Sümeg	ny	* ≡	4	1	1	
Tihany	1	** .	2	2	1	
Veszprém	ny	* .	2	0	0	
Zirc	ny	*	1	0	-2	
Fonyód	ny	*	4	2	1	
Homokszt. györgy	6	*	2	0	-1	0
Kaposvár	2	*	2	0	0	
Marcali	4	*	3	1	0	
Siófok	1	**	3	1	1	0
Somogyszob	2	*	2	1	0	
Tab	1	*	3	0	0	
Bábolna	.		5	1	1	
Esztergom	.		6	1	-1	
Kisbér	.	≡	4	1	0	
Komárom	ny	*	6	2	-1	
Tatabánya	.		5	2	1	
Alcsútdoboz	ny	*	5	1	0	
Dunaújváros	2	*	4	0	-1	
Martonvásár	1	*	4	0	-1	0
Mór	ny	*	4	1	0	
Nagyhörcsökp.	–		–	–	–	
Szabadbattyán	ny	* ≡	4	1	0	
Iregszemcse	3	*	2	0	-1	0
Lengyel	4	*	2	-1	-1	
Nagykónyi	–		–	–	–	
Szekszárd	4	*	4	0	-1	
Misinatető	8	* ≡	-2	-3	-4	0
Mohács	2	*	3	0	0	
Pécs	6	* ≡	1	-1	-1	0
Siklós	–		–	–	–	
Szigetvár	4	*				
Bp. Lőrinc	1	* =	5	0	0	2
Bp. Met. Int.	1	*. =	6	1	1	1
Bp. Szab. hegy	2	*	3	-1	-2	1
Cegléd	2	*	6	1	1	
Dobogókő	–		–	–	–	
Gödöllő	ny	*	5	0	-2	2
Királyrét	–		–	–	–	
Monor	1	*	5	2	0	
Nagykáta	2	*	6	0	0	
Örkény	2	*	6	1	0	
Szentendre	ny	*	6	1	0	

	1974. III. 10. 07 h -ig az utolsó 24 óra adatai					
	csapadék (mm)		max. hőmérséklet	min. hőmérséklet	rad. min.	napos órák
Vác	ny	*	5	-1	-3	
Vámosmikola	.		5	1	-2	1
Baja	2	**	3	-1	-1	0
Bácsalmás	2	*	3	0	-1	
Izsák	2	*	5	0	0	
Kalocsa	1	*	3	0	-1	
Kecskemét	ny	*.=	4	0	0	0
Kiskunf. háza	3	*	4	0	0	
Kiskunhalas	3	*	3	0	-2	
Kunszentmiklós	ny	*	5	1	0	
Tiszakécske	3	*	8	1	-2	
Balassagyarmat	ny	*	5	-1	-4	
Romhány	ny	*	5	0	0	
Salgótarján	.		5	2	1	
Eger	1	*	7	0	-3	3
Galyatető	1	*	-1	-5	-7	
Gyöngyös	ny	*	7	0	-2	3
Kékestető	2	*≡	-2	-5	-6	0
Kompolt	ny	*	6	0	-2	2
Lőrinci	ny	*	6	0	-3	
Poroszló	ny	*	8	0	-2	
Jászapáti	1	*	6	0	-1	
Jászberény	ny	*	6	1	1	
Karcag	2	*	8	1	0	
Szolnok	2	*=	6	0	0	1
Tiszaroff	1	*	7	0	0	
Túrkeve	2	*	6	1	0	2
Kistelek	4	*	5	1	-1	
Makó	1	*	5	2	0	
Szeged	3	*.=	4	0	-2	0
Szentes	–		–	–	–	
Borsodnádasd	1	*	6	-3	-7	
Füged	.		8	0	-2	
Hidasnémeti	.		8	-1	-2	
Jósvafő	–		–	–	–	–
Lillafüred	1	*	5	-2	-4	
Miskolc	.	=	8	-2	-3	2
Putnok	ny	*	7	-3	-5	
Sárospatak	.		8	1	1	9
Szendrőlád	.		7	-4	-5	
Tokaj	ny	*	7	2	1	
Kisvárda	.		9	0	-3	10
Mátészalka	.		9	1	-2	
Nyíregyháza	ny	*	8	0	-4	8
Nyírlugos	.		9	0	-1	
Pátyod	.		10	-1	-3	
Tiszabecs	.		10	0	-1	
Vásárosnamény	.		8	0	-3	
Záhony	.		9	-1	-5	
Berettyóújfalu	–		–	–	–	
Debrecen	ny	**=	9	2	1	8
Hajdúdorog	.		10	-1	-2	
Hortobágy	–		–	–	–	
Körösszakál	–		–	–	–	
Polgár	ny	*	10	0	0	
Békéscsaba	2	*.=	5	0	0	1
Mezőhegyes	3	*	5	2	0	0
Orosháza	3	*	6	0	0	1
Szarvas	ny	*	5	0	-1	0
Szeghalom	1	*	8	0	0	

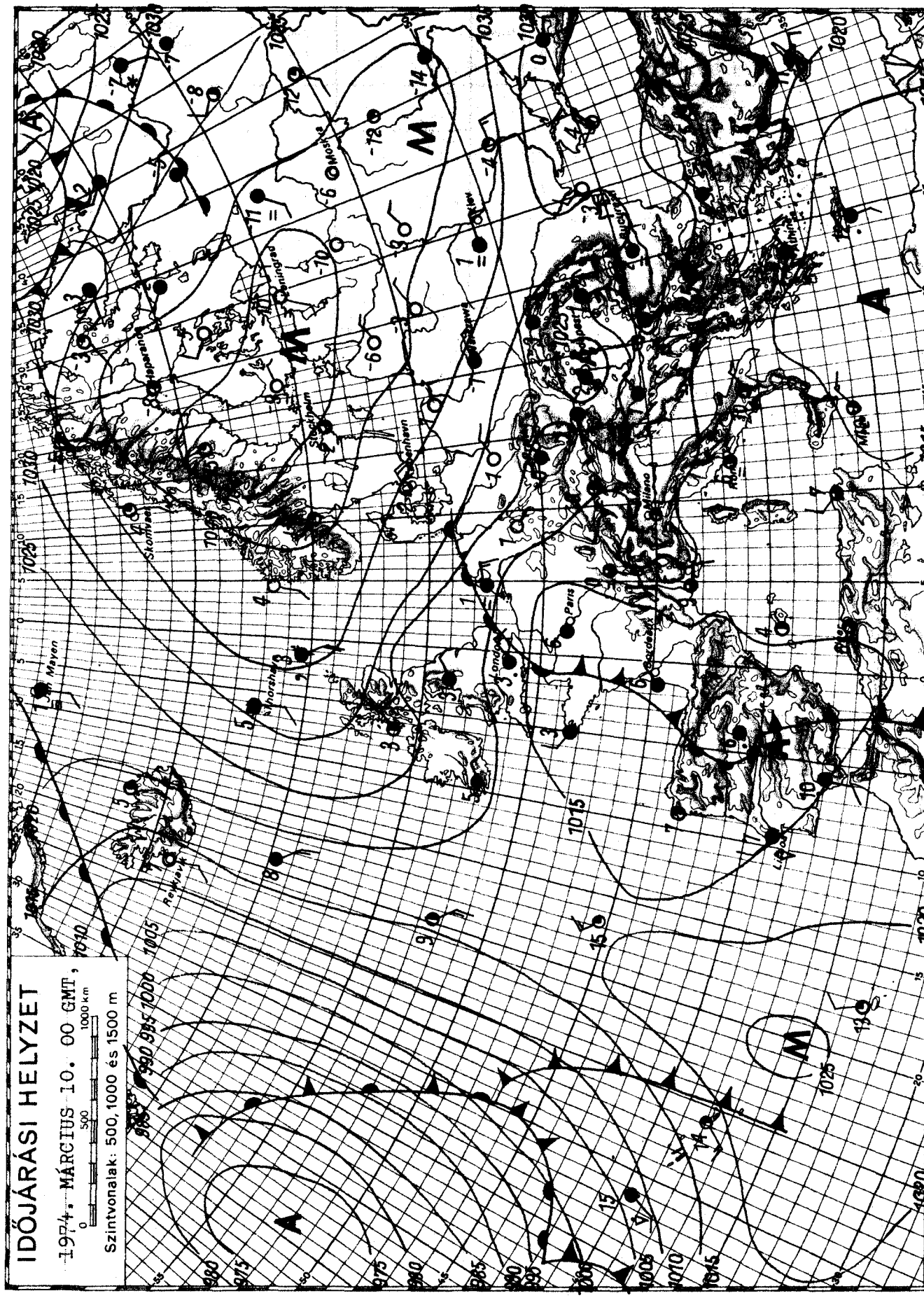

KIADJA: ORSZÁGOS METEOROLÓGIAI SZOLGÁLAT
Készíti: Központi Előrejelző Intézet Előrejelző Osztálya — T.: 150 - 410 — Megjelenik naponként —
Évi előfizetési díja: 720,—Ft — Megrendelhető: 1024 Budapest, II., Kitaibel Pál u. 1. Telefon: 353-500,
Kiadásért felel: az OMSZ elnöke — Szerkesztésért felel: a KEI igazgatója

OFFSET

IDŐJÁRÁSI NAPIJELENTÉS

ЕЖЕДНЕВНЫЙ МЕТЕОРОЛОГИЧЕСКИЙ БЮЛЛЕТЕНЬ • DAILY WEATHER REPORT
BULLETIN QUOTIDIEN DE TEMPS • TÄGLICHER WETTERBERICHT

87. évfolyam 70. szám + Budapest + 1974. március 11. hétfő

Az időjárási helyzet és a várható időjárás:

A Szovjetunió európai területének középső és nyugati része, valamint a Skandináv-félsziget fölött nagy kiterjedésü anticiklon helyezkedik el. A felsorolt területeken általában kevés a felhő, csapadékmentes az idő. Nyugat- és Közép-Európa időjárását az előbb emlitett anticiklon déli, délnyugati peremén érkező hüvös levegő határozza meg. A Balkán-félszigeten és a Kárpát-medencében továbbra is változékony, felhős, csapadékos, hüvös az időjárás.

Hazánkban vasárnap az ország északkeleti része kivételével borult idő volt. Északkeleten időnként kissé felszakadozott a felhőzet. Többfelé kisebb eső, havas eső esett, időnként havazott. A ma reggel 7 óráig lehullott csapadék mennyisége sehol sem haladta meg az 5 mm-t. A hőmérséklet napközben általában 1, 7, északkeleten 8, 11 fokig emelkedett. Ma hajnalra +3, -3 fokig hült le a levegő. Délelőtt helyenként kissé felszakadozott a felhőzet, a Dunántúlon és a déli megyékben néhány helyen esett az eső, havas eső, hó. A hőmérséklet 11 órára 1, 7 fokig emelkedett.

Ma 12 órakor Budapesten a hőmérséklet 6 fok, a tengerszintre átszámitott légnyomás 770 mm, változatlan.

Várható időjárás kedd estig:

Túlnyomóan felhős, párás idő, többfelé kisebb esővel, havas esővel, havazással.
Mérsékelt változó irányú szél.
Várható legalacsonyabb éjszakai hőmérséklet: +2, -3,
legmagasabb nappali hőmérséklet kedden: 3, 8 fok között.

Bartha Péterné s.k.

TÁVOLABBI KILÁTÁSOK PÉNTEK REGGELIG:

Lassan csökkenő felhőzet, az időszak elején még kisebb csapadék.
Hajnalban sokfelé fagy.
A legalacsonyabb hajnali hőmérséklet -4, +1 fok között.
A legmagasabb nappali hőmérséklet +5, +11 fok között.
Jelentős mennyiségü csapadék /legalább 5 mm/ az ország területének 10 százalékán várható.

TÁVELŐREJELZŐ OSZTÁLY

A hőmérséklet napi középértéke és eltérése a 100 évi átlagtól /Budapesten/:

1974. III. 10.:	2,9 C°	-1,5 C°

1871 óta ezen a napon Budapesten előfordult

legmagasabb hőmérséklet: 20,6 C° /1961/,
legalacsonyabb hőmérséklet: -10,2 C° /1895/.

74.0248.

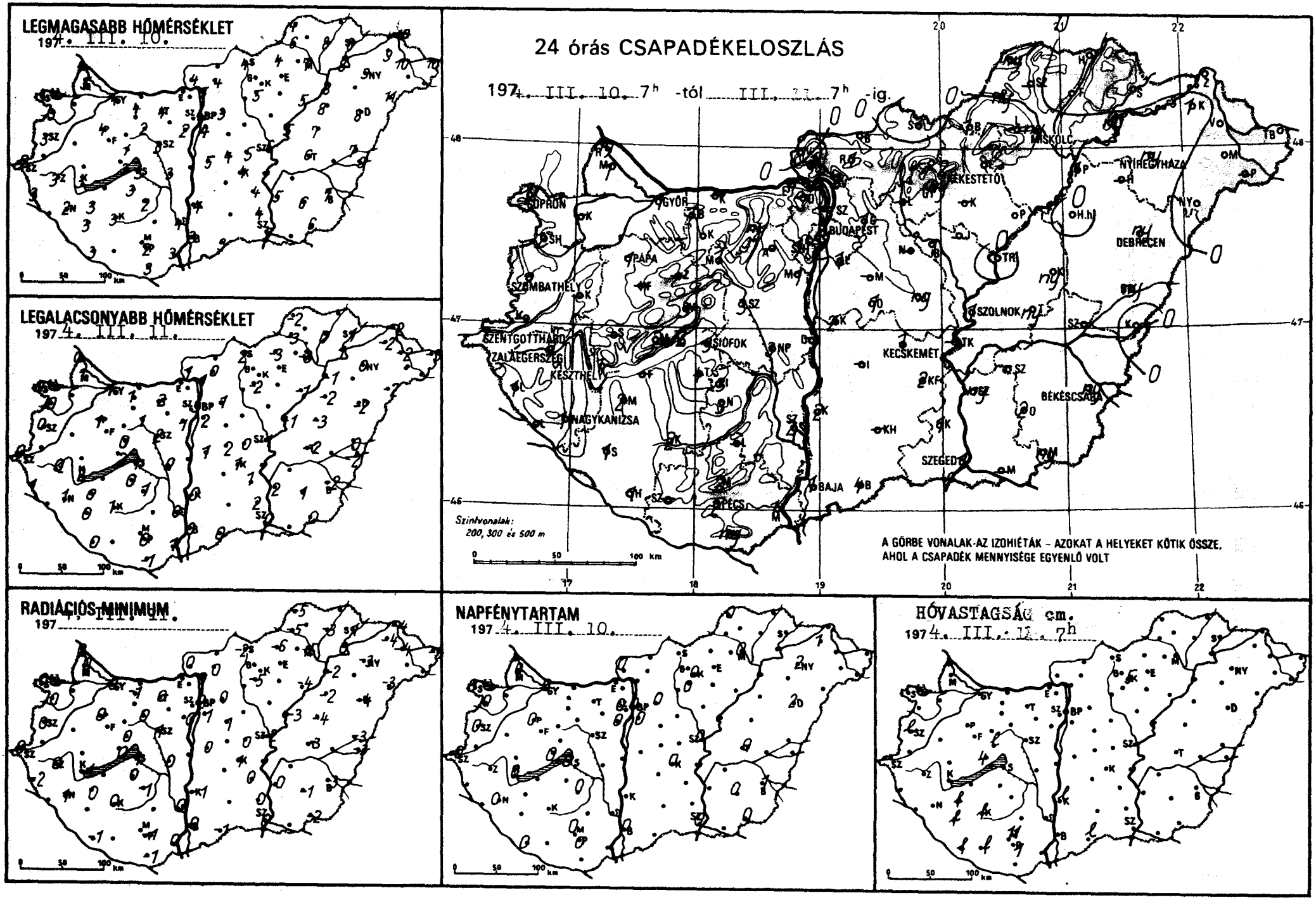
LEGMAGASABB HŐMÉRSÉKLET
1974. III. 10.
LEGALACSONYABB HŐMÉRSÉKLET
1974. III. 11.
RADIÁCIÓS MINIMUM
1974. III. 11.
24 órás CSAPADÉKELOSZLÁS
1974. III. 10. 7h -tól III. 11. 7h -ig.
SOPRON
GYŐR
BUDAPEST
MISKOLC
NYÍREGYHÁZA
DEBRECEN
PÁPA
SZOMBATHELY
SZOLNOK
SZENTGOTTHÁRD
ZALAEGERSZEG
KESZTHELY
SIÓFOK
KECSKEMÉT
NAGYKANIZSA
BÉKÉSCSABA
SZEGED
BAJA
PÉCS
Szintvonalak:
200, 300 és 500 m
A GÖRBE VONALAK AZ IZOHIÉTÁK – AZOKAT A HELYEKET KÖTIK ÖSSZE,
AHOL A CSAPADÉK MENNYISÉGE EGYENLŐ VOLT
NAPFÉNYTARTAM
1974. III. 10.
HÓVASTAGSÁG cm.
1974. III. 11. 7h

	19**4**. III. 11. 07 h -ig az utolsó 24 óra adatai							19**4**. III. 11. 07 h -ig az utolsó 24 óra adatai						
	csapadék (mm)		max. hőmérséklet	min. hőmérséklet	rad. min.	napos órák		csapadék (mm)		max. hőmérséklet	min. hőmérséklet	rad. min.	napos órák
Győr	1	⚹⚹·	4	1	0	0	Vác	2	⚹⚹	5	1	0	
Kapuvár	–		–	–	–	–	Vámosmikola	·		4	1	0	0
Mosonmagyaróvár	1	⚹⚹·	5	1	0	0	Baja	1	⚹⚹·	3	0	0	0
Rajka	ny	⚹⚹·	4	0	0		Bácsalmás	4	⚹⚹·	3	0	–1	
Sopron	1	⚹⚹ =	3	0	0	0	Izsák	–		–	–	–	
Sopronhorpács	2	⚹⚹·	3	0	0	0	Kalocsa	2	⚹⚹·	4	0	–1	
Káld	–		–	–	–		Kecskemét	1	⚹⚹·	4	1	1	0
Körmend	–		–	–	–		Kiskunf. háza	2	,	4	1	0	
Szentgotthárd	1	⚹⚹·	2	0	0	0	Kiskunhalas	–		–	–	–	
Szombathely	2	⚹⚹ =	3	0	0	0	Kunszentmiklós	2	⚹⚹·	5	1	0	
Lenti	1	⚹⚹·	3	1	–2		Tiszakécske	–		–	–	–	
Letenye	–		–	–	–		Balassagyarmat	–		–	–	–	
Nagykanizsa	1	⚹⚹·	2	1	1	0	Romhány	1	⚹⚹·	4	0	0	
Zalaegerszeg	2	⚹⚹·	3	0	0		Salgótarján	·		4	2	–2	
Farkasgyepű	–		–	–	–		Eger	–		–	–	–	–
Keszthely	1	⚹⚹·	3	2	1	0	Galyatető	–		–	–	–	
Mencshely	2		2	–1	––	0	Gyöngyös	ny	⚹⚹·	5	–2	–5	0
Pápa	1	⚹·⚹	4	1	0	0	Kékestető	2	⚹	–2	–3	–4	0
Sümeg	–		–	–	–		Kompolt	–		–	–	–	–
Tihany	2	·⚹⚹	3	2	0		Lőrinci	–		–	–	–	
Veszprém	3	⚹⚹·	1	0	0		Poroszló	1	⚹⚹·	5	–1	–4	
Zirc	–		–	–	–		Jászapáti	–		–	–	–	
Fonyód	–		–	–	–		Jászberény	1	⚹␣	5	1	–1	
Homokszt. györgy	1	⚹⚹·	3	0	–1	0	Karcag	ny	⚹⚹·	7	–3	–4	
Kaposvár	2	⚹⚹·	3	1	0		Szolnok	1	⚹⚹ =	6	1	–2	0
Marcali	2	⚹⚹·	3	0	0		Tiszaroff	·		5	–1	–3	
Siófok	3	⚹⚹·	3	1	1	0	Túrkeve	ny	⚹⚹·	6	–2	–3	0
Somogyszob	1	⚹⚹·	3	0	–		Kistelek	1		4	2	0	
Tab	4	⚹⚹·	3	0	0		Makó	–		–	–	–	
Bábolna	1		4	1	–1		Szeged	1	⚹⚹·	5	0	0	0
Esztergom	–		–	–	–		Szentes	ny		5	2	0	
Kisbér	–		–	–	–		Borsodnádasd	1	⚹⚹·	4	–3	–6	
Komárom	–		–	–	–		Füged	·		8	0	–3	
Tatabánya	ny	,	4	2	0		Hidasnémeti	–		–	–	–	
Alcsútdoboz	–		–	–	–		Jósvafő	ny	⚹⚹·	4	–2	–5	0
Dunaújváros	–		–	–	–		Lillafüred	–		–	–	–	
Martonvásár	1	⚹⚹·	2	1	0	0	Miskolc	ny	⚹⚹ =	7	–3	–5	0
Mór	1	⚹ ≡	2	1	0		Putnok	ny	⚹⚹	6	–3	–5	
Nagyhörcsökp.	3	⚹⚹·	3	0	0		Sárospatak	·		8	1	1	–
Szabadbattyán	3	⚹⚹·	3	2	1		Szendrőlád	–		–	–	–	
Iregszemcse	3		2	1	–1	0	Tokaj	ny	⚹⚹·	8	1	0	
Lengyel	–		–	–	–		Kisvárda	1	⚹␣	9	–2	–4	1
Nagykónyi	3	⚹⚹	3	1	0		Mátészalka	·		–	–	–	
Szekszárd	2	⚹⚹·	4	0	0		Nyíregyháza	ny	⚹⚹·	9	0	–3	2
Misinatető	2	⚹V	–1	–2	–3	0	Nyírlugos	·		11	–2	–3	
Mohács	1	⚹⚹·	3	1	0		Pátyod	–		–	–	–	
Pécs	2	⚹⚹·	2	0	–1	0	Tiszabecs	°		10	–3	–4	
Siklós	ny	⚹⚹·	3	–1	–1		Vásárosnamény	°	␣	10	–2	–4	
Szigetvár	–						Záhony	·		10	–2	–4	
Bp. Lőrinc	1	⚹⚹·	4	2	1	0	Berettyóújfalu	ny	␣	7	0	–3	
Bp. Met. Int.	1		4	3	2	0	Debrecen	ny	⚹⚹=	8	–2	–4	2
Bp. Szab. hegy	1	⚹	0	0	0	0	Hajdúdorog	–		–	–	–	
Cegléd	ny	⚹⚹·	5	0	0		Hortobágy	·		1	–2	–2	
Dobogókő	–		–	–	–		Körösszakál	·		9	–2	–3	
Gödöllő	1	⚹⚹·	3	1	0	0	Polgár	1	⚹⚹·	8	–1	–2	
Királyrét	3	⚹⚹	2	0	0		Békéscsaba	ny	⚹⚹=	7	–2	–3	1
Monor	–		–	–	–		Mezőhegyes	ny	⚹⚹·	6	0	–2	0
Nagykáta	–		–	–	–		Orosháza	2	⚹⚹·	6	1	–1	0
Örkény	1	⚹⚹·	4	2	1		Szarvas	–		–	–	–	–
Szentendre	–		–	–	–		Szeghalom	–		–	–	–	

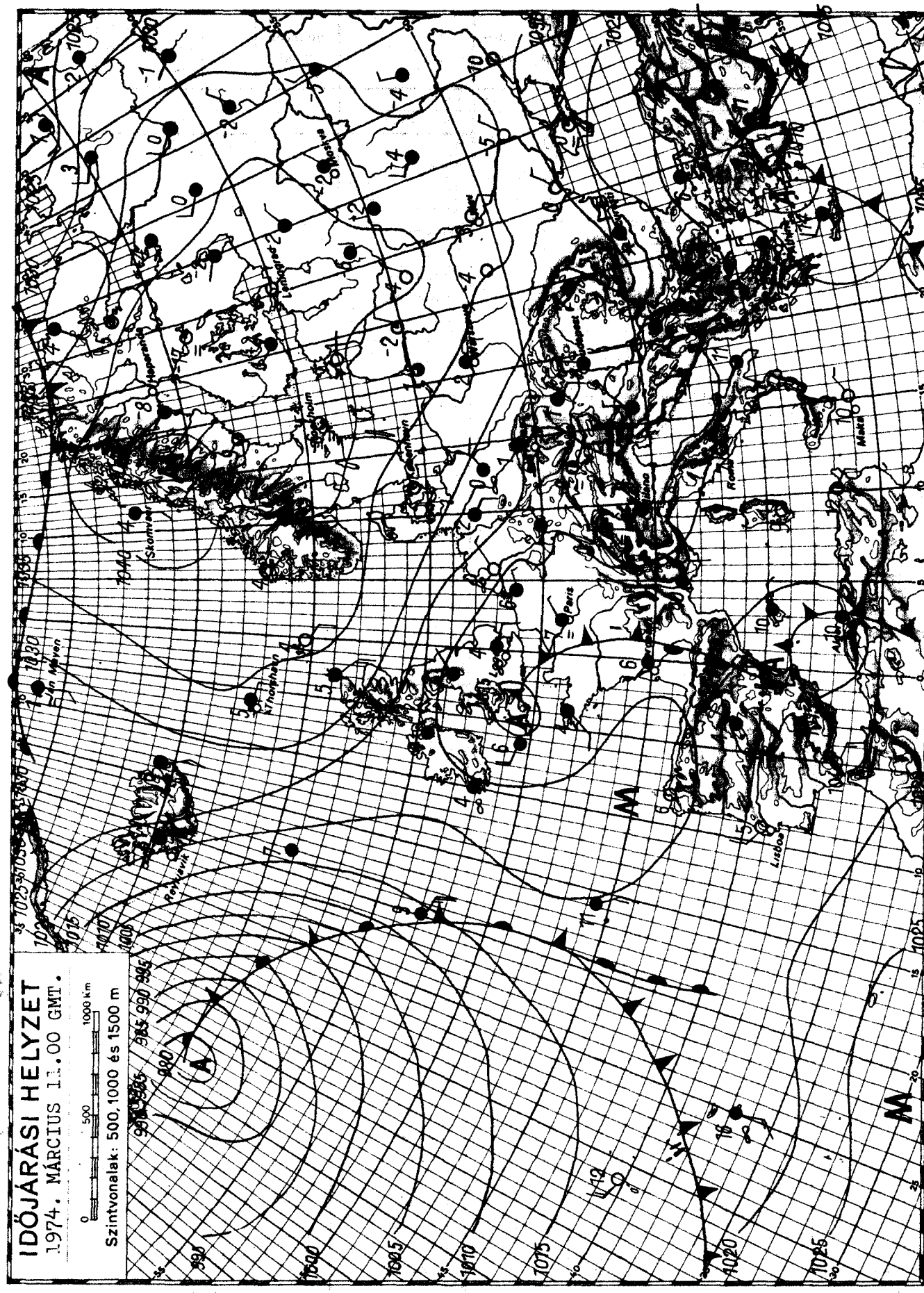

KIADJA: ORSZÁGOS METEOROLÓGIAI SZOLGÁLAT
Készíti: Központi Előrejelző Intézet Előrejelző Osztálya — T.: -50 - 410 — Megjelenik naponként —
Évi előfizetési díja: 720,—Ft — Megrendelhető: 1024 Budapest, II., Kitaibel Pál u. 1. Telefon: 353-500,
Kiadásért felel: az OMSZ elnöke — Szerkesztésért felel: a KEI igazgatója

OFFSET

IDŐJÁRÁSI NAPIJELENTÉS

ЕЖЕДНЕВНЫЙ МЕТЕОРОЛОГИЧЕСКИЙ БЮЛЛЕТЕНЬ · DAILY WEATHER REPORT
BULLETIN QUOTIDIEN DE TEMPS · TÄGLICHER WETTERBERICHT

87. évfolyam 71. szám + Budapest + 1974. március 12. kedd

Az időjárási helyzet és a várható időjárás:

Szárazföldünk nagy részének időjárását továbbra is a hosszú idő óta fennálló, Észak-, Kelet- és Közép-Európát csaknem elboritó magas nyomású légköri képződmény határozza meg. A változás az elmúlt napokhoz képest csupán annyi, hogy az anticiklon tengelye a nyugat-kelet irányból fokozatosan az északnyugat-délkelet irányba fordul, amely azt jelenti, hogy most már Közép-Európa fölé délkelet felől, azaz a Fekete-tenger és a Balkán-félsziget térségén keresztül áramlanak a léghullámok. Ennek következtében a Kárpátok vidékén kialakult télies időjárást lassan az évszaknak megfelelő hőmérsékletü idő váltja fel. A következő 36 órában a Kárpát-medencében is kissé javul az idő, a csapadékhajlam gyengül.

Hazánkban hétfőn általában erősen felhős, vagy borult, csak az északi megyékben volt helyenként változóan felhős az ég. Főként az ország északi megyéiben mértek néhány órás napfénytartamot. Az elmúlt 24 óra során sokfelé volt kisebb csapadék, a nap első felében inkább gyengén havazott, majd ezt követően havas eső, eső is hullott. A csapadék mennyisége általában nem volt jelentős, csak a délkeleti megyékből jelentettek néhány helyről 3, 6 mm-t. A hőmérséklet napközben a csapadékos déli országrészben csak 2, 5, máshol általában 5, 8, a napos északkeleti megyékben pedig 9, 11 fok között alakult. Kedd hajnalra +2, -1 fokig hült le a levegő. Délelőtt folyamán már csak néhány helyről jelentettek kisebb esőt. A hőmérséklet 11 órakor 3 és 8 fok között váltakozott.

Ma 12 órakor Budapesten a hőmérséklet 7 fok, a tengerszintre átszámitott légnyomás 772 mm, gyengén süllyed.

Várható időjárás szerda estig:

Változóan felhős, párás, a reggeli órákban helyenként ködös idő, legfeljebb néhány helyen kisebb eső, a hegyekben hószállingózás. Mérsékelt, napközben kissé megélénkülő délkeleti, déli szél. Várható legalacsonyabb éjszakai hőmérséklet: +2, -3, legmagasabb nappali hőmérséklet szerdán: 7, 12 fok között.

Dunay Sándorné s.k.

A hőmérséklet napi középértéke és eltérése a 100 évi átlagtól /Budapesten/:

1974. III. 11.:	5,3 C°	+0,9 C°

1871 óta ezen a napon Budapesten előfordult

legmagasabb hőmérséklet:	19,5 C° /1961/,
legalacsonyabb hőmérséklet:	-12,0 C° /1886/.

74.0249.

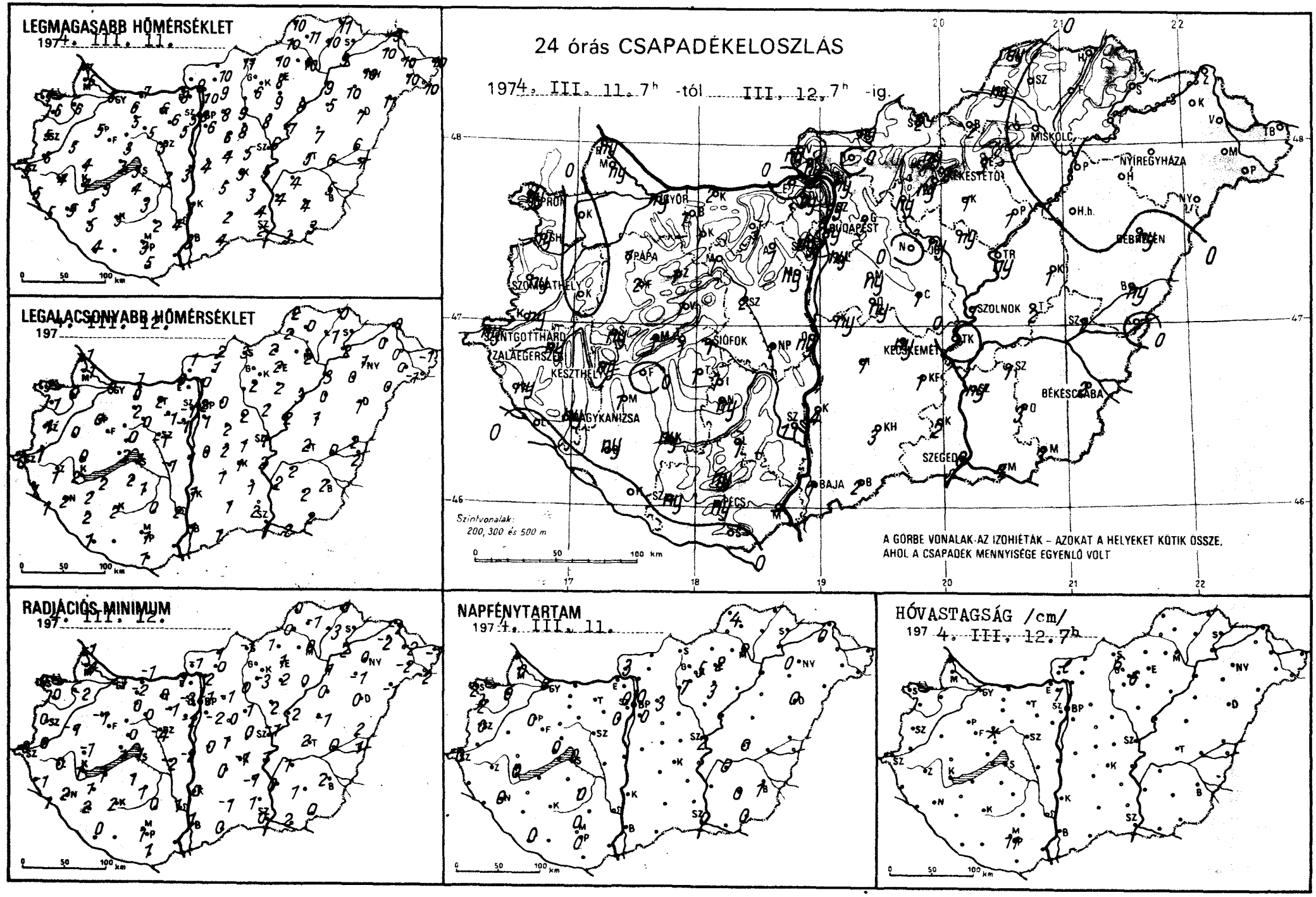
LEGMAGASABB HŐMÉRSÉKLET
1974. III. 11.
LEGALACSONYABB HŐMÉRSÉKLET
1974. III. 12.
RADIÁCIÓS MINIMUM
1974. III. 12.
24 órás CSAPADÉKELOSZLÁS
1974. III. 11. 7h -tól III. 12. 7h -ig.
Szintvonalak: 200, 300 és 500 m
A GÖRBE VONALAK AZ IZOHIÉTÁK – AZOKAT A HELYEKET KÖTIK ÖSSZE, AHOL A CSAPADÉK MENNYISÉGE EGYENLŐ VOLT
NAPFÉNYTARTAM
1974. III. 11.
HÓVASTAGSÁG /cm/
1974. III. 12. 7h
SOPRON
GYŐR
BUDAPEST
MISKOLC
NYÍREGYHÁZA
DEBRECEN
SZOLNOK
PAPA
SZOMBATHELY
SZENTGOTTHÁRD
ZALAEGERSZEG
KESZTHELY
SIÓFOK
KECSKEMÉT
BÉKÉSCSABA
NAGYKANIZSA
SZEGED
BAJA
PÉCS

	1974.III.12. 07 h -ig az utolsó 24 óra adatai							1974.III.12. 07 h -ig az utolsó 24 óra adatai						
	csapadék (mm)		max. hőmérséklet	min. hőmérséklet	rad. min.	napos órák		csapadék (mm)		max. hőmérséklet	min. hőmérséklet	rad. min.	napos órák
Győr	ny	=	6	0	-1	0	Vác	ny	⁂	10	0	-2	
Kapuvár	.		6	0	-2	0	Vámosmikola	ny		9	1	-1	3
Mosonmagyaróvár	ny		6	-1	-4	0	Baja	1	⁂ =	3	1	1	0
Rajka	ny	,	7	-1	-1		Bácsalmás	2	*	4	1	0	
Sopron	ny	⁂	7	1	0	2	Izsák	1	⁂.	5	1	0	
Sopronhorpács	ny	⁂	6	1	0	2	Kalocsa	4	⁂.	3	1	0	
Káld	,		5	0	-1		Kecskemét	ny	,. =	3	1	-1	0
Körmend	ny	*	6	1	0		Kiskunf. háza	1		3	1	-1	
Szentgotthárd	ny	⁂ =	5	0	0	0	Kiskunhalas	3	⁂.	2	1	-1	
Szombathely	ny	.⁂ =	5	1	0	0	Kunszentmiklós	ny	⁂.	4	0	0	
Lenti	ny		5	1	-1		Tiszakécske	.		5	2	1	
Letenye	,		5	1	1		Balassagyarmat	ny		10	2	1	
Nagykanizsa	ny	⁂	5	2	2	0	Romhány	.		9	1	0	
Zalaegerszeg	ny	*	4	1	0		Salgótarján	2		11	3	-1	
Farkasgyepű	2	⁂	3	1	-2		Eger	3		8	2	1	2
Keszthely	ny	⁂.	4	2	1	0	Galyatető	ny	*	-1	-3	-5	
Mencshely	1	⁂	2	0	-1	0	Gyöngyös	ny	⁂.	6	2	-3	7
Pápa	1	.,	5	0	-1	0	Kékestető	2	* =	2	-2	-2	5
Sümeg	ny	⁂	4	0	-1		Kompolt	1		9	2	2	3
Tihany	1	⁂ =	3	3	1		Lőrinci	ny	,	9	2	0	
Veszprém	1	⁂	3	0	0		Poroszló	1	,	8	3	0	
Zirc	1	⁂	3	-1	-2		Jászapáti	ny	:	8	2	2	
Fonyód	,		3	2	1		Jászberény	ny		8	1	1	
Homokszt. györgy	,	=	4	1	0	0	Karcag	1		7	1	-1	
Kaposvár	ny	⁂	5	2	2		Szolnok	1		6	1	-1	2
Marcali	1	⁂	5	2	1		Tiszaroff	ny	,	7	2	2	
Siófok	1	⁂ =	3	1	1	0	Türkeve	2		5	2	2	0
Somogyszob	ny	⁂	5	2	2		Kistelek	2	⁂.	4	2	1	
Tab	1	⁂	4	2	1		Makó	4	⁂.	3	2	2	
Bábolna	1		6	0	-2		Szeged	6	⁂.=	2	1	0	0
Esztergom	,		8	0	-1		Szentes	ny		4	2	0	
Kisbér	1	⁂ =	5	2	0		Borsodnádasd	2	V	10	2	1	
Komárom	2		7	1	-1		Füged	.		10	-1	-3	
Tatabánya	1		6	2	0		Hidasnémeti	,		11	0	0	
Alcsútdoboz	1	=	6	-1	-1		Jósvafő	ny		10	2	0	4
Dunaújváros	ny		3	1	-2		Lillafüred	.		8	0	-1	
Martonvásár	ny		5	-1	-2	0	Miskolc	.		10	2	0	2
Mór	1	⁂ =	5	0	0		Putnok	ny		10	2	0	
Nagyhörcsökp.	1	⁂	3	-1	-2		Sárospatak	-		-	-	-	-
Szabadbattyán	2	⁂	5	-1	-4		Szendrőlád	.		11	0	-1	
Iregszemcse	1	,	3	1	1	0	Tokaj	.		9	2	2	
Lengyel	1	V	2	0	0		Kisvárda	,		10	0	-2	0
Nagykónyi	ny	*	4	2	2		Mátészalka	,		10	0	-2	
Szekszárd	1		4	2	1		Nyíregyháza	.	=	10	1	0	0
Misinatető	ny	*	-1	-1	-3	0	Nyírlugos	.		11	0	-1	
Mohács	-		-	-	-		Pátyod	.		10	-1	-2	
Pécs	ny	, ⁂	3	1	1	0	Tiszabecs	,		10	-1	-1	
Siklós	,		5	1	1		Vásárosnamény	.		10	0	-2	
Szigetvár	ny						Záhony	.		9	0	-2	
Bp. Lőrinc	ny		6	1	-2	0	Berettyóújfalu	ny		6	2	2	
Bp. Met. Int.	ny	=	8	2	-1	0	Debrecen	ny	:	7	1	0	0
Bp. Szab. hegy	ny		5	-1	-3	0	Hajdúdorog	.		10	0	-1	
Cegléd	1		5	1	0		Hortobágy	.		5	0	0	
Dobogókő	ny	* V	4	-3	-6		Körösszakál	.		7	2	1	
Gödöllő	ny		8	0	-1	3	Polgár	.		9	3	1	
Királyrét	ny	⁂	9	-1	-2		Békéscsaba	2	, :	5	2	2	1
Monor	ny		6	2	0		Mezőhegyes	3	⁂.	3	1	0	0
Nagykáta	.		8	2	1		Orosháza	3	⁂.	4	2	1	0
Örkény	ny		4	2	1		Szarvas	1		4	2	1	0
Szentendre	ny	,	10	1	0		Szeghalom	1		6	0	0	

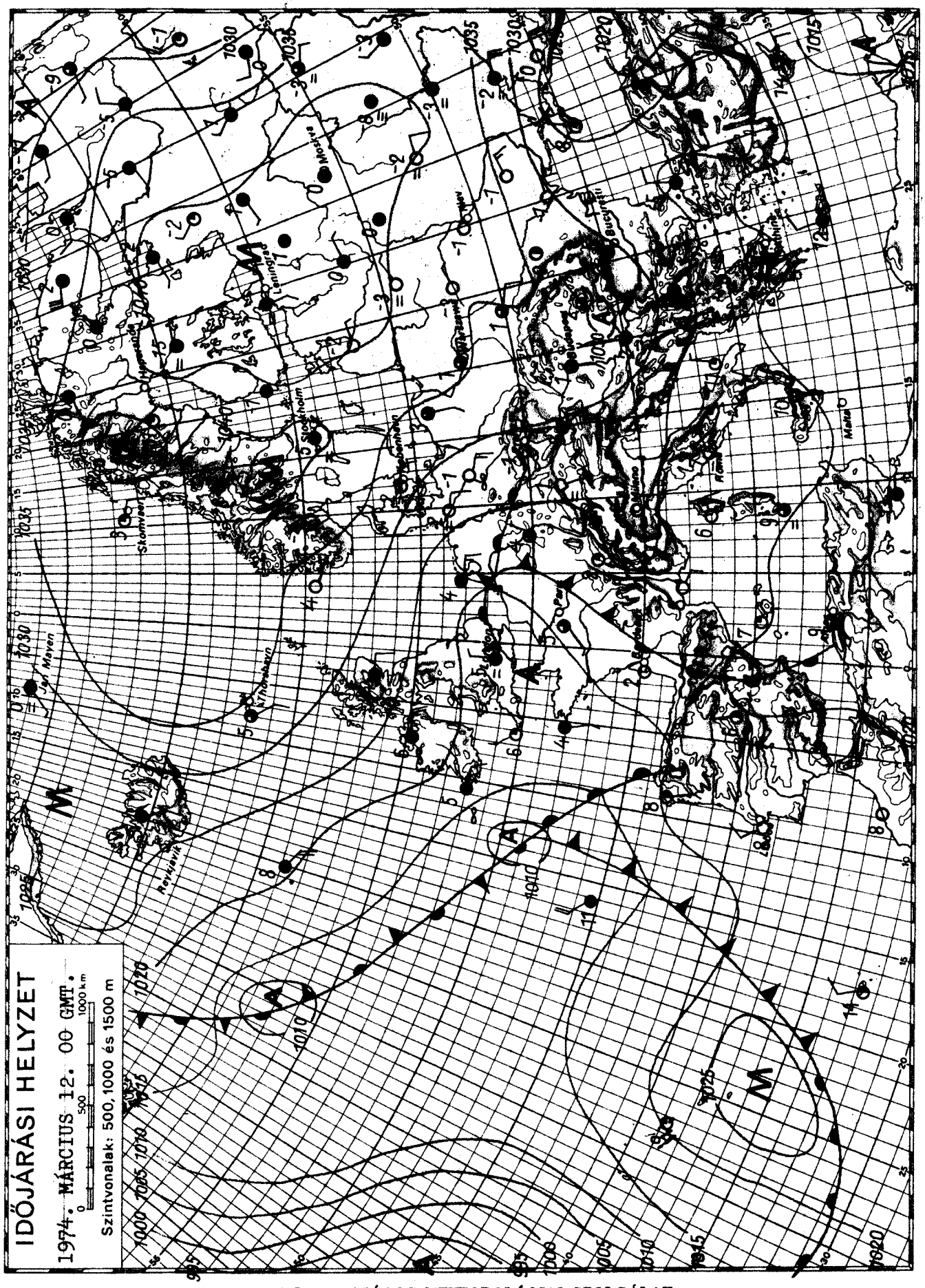

KIADJA: ORSZÁGOS METEOROLÓGIAI SZOLGÁLAT

Készíti: Központi Előrejelző Intézet Előrejelző Osztálya — T.: 150 - 410 — Megjelenik naponként —

Évi előfizetési díja: 720,—Ft — Megrendelhető: 1024 Budapest, II., Kitaibel Pál u. 1. Telefon: 353-500,

Kiadásért felel: az OMSZ elnöke — Szerkesztésért felel: a KEI igazgatója

OFFSET

IDŐJÁRÁSI NAPIJELENTÉS

ЕЖЕДНЕВНЫЙ МЕТЕОРОЛОГИЧЕСКИЙ БЮЛЛЕТЕНЬ · DAILY WEATHER REPORT
BULLETIN QUOTIDIEN DE TEMPS · TÄGLICHER WETTERBERICHT

87. évfolyam 72. szám + Budapest + 1974. március 13. szerda

Az időjárási helyzet és a várható időjárás:

A Szovjetunió európai területének legnagyobb részén, Skandinéviában, a Kárpát-medencében és környékén, valamint a Földközi-tenger nyugati medencéjében felhő-oszlató, száritó hatású leszálló légmozgások határozzák meg az időjárást. Európa többi részén mérsékelt égövi ciklonok hatására erősen felhős az idő, Nyugat-Európában sokfelé esik az eső, a Szovjetunió európai területének északi és keleti részén többfelé havazik. A nappali hőmérséklet Nyugat- és Dél-Európában az évszaknak megfelelő átlag körül van, máshol általában 3 - 7 fokkal magasabb az átlagnál. A következő 36 óra folyamán a nyugateurópai ciklon beljebb nyomul a szárazföldre; felhőrendszere és esőzónája eléri a Kárpát-medence nyugati részét.

Hazánkban kedden a nyugati megyékben túlnyomóan borult idő volt; máshol változóan felhős volt az ég és 3 - 8 órán át sütött a nap. Többfelől jelentettek kisebb esőt, a hegyeken szállingózott a hó, a lehullott csapadék mennyisége azonban legtöbbnyire még az 1 mm-t sem érte el. A hőmérséklet az esős helyeken csak 4 - 7 fokig, máshol 8 - 13 fokig emelkedett. Éjszaka a nyugati megyék kivételével mindenütt kiderült az ég, csapadék sehol sem hullott. A legalacsonyabb hőmérséklet a nyugati megyékben 0 - plusz 2, máshol általában -1, -4, az északkeleti megyékben -4, -7 fok között alakult. Hajnalban néhány helyen köd keletkezett. Egy-két helyen a ködből zúzmara rakódott le. Szerdán délelőtt a ködök hamar eloszlottak. Derült vagy csak mérsékelten felhős idő volt, a hőmérséklet 11 órára általában 5 - 9 fokig emelkedett.

Ma 12 órakor Budapesten a hőmérséklet 8 fok, a tengerszintre átszámitott légnyomás 766 mm, mérsékelten süllyed.

Várható időjárás csütörtök estig:

Szerdán változóan felhős idő, eső nem lesz. Csütörtökön nyugat felől fokozatosan növekvő felhőzet, elsősorban a nyugati megyékben kisebb esőkkel.
Mérsékelt, csütörtökön főképp a Dunántúlon megélénkülő déli szél.
Hajnalban és reggel néhány helyen köd.
A legalacsonyabb éjszakai hőmérséklet északkeleten -3, -6, máshol -2, +3, a legmagasabb nappali hőmérséklet csütörtökön 7, 12 fok között.

Rajkay Ödön s.k.

A hőmérséklet napi középértéke és eltérése a 100 évi átlagtól /Budapesten/:

1974. III. 12.: 5,6 C° +1,2 C°

1871 óta ezen a napon Budapesten előfordult

legmagasabb hőmérséklet: 17,4 C° /1936/,
legalacsonyabb hőmérséklet: -12,0 C° /1886/.

74.0284.

LEGMAGASABB HŐMÉRSÉKLET

197 III. 12.

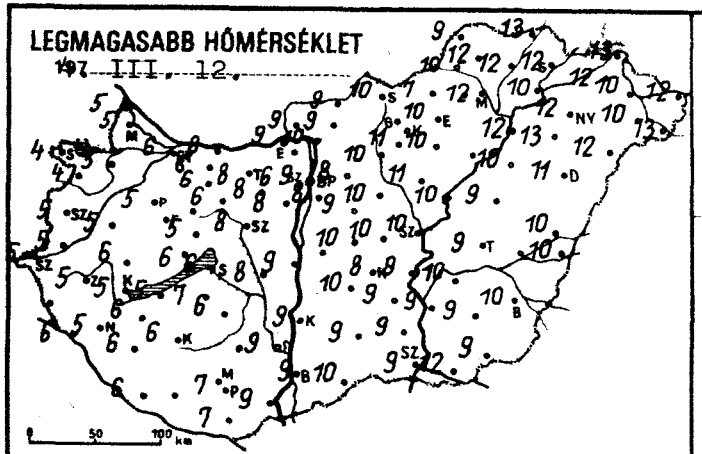

LEGALACSONYABB HŐMÉRSÉKLET

197 III. 13.

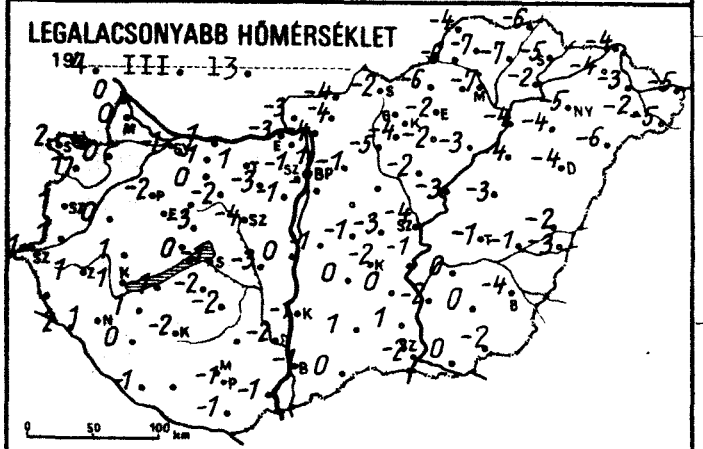

24 órás CSAPADÉKELOSZLÁS

197 III. 12. 7h -tól III. 13. 7h -ig.

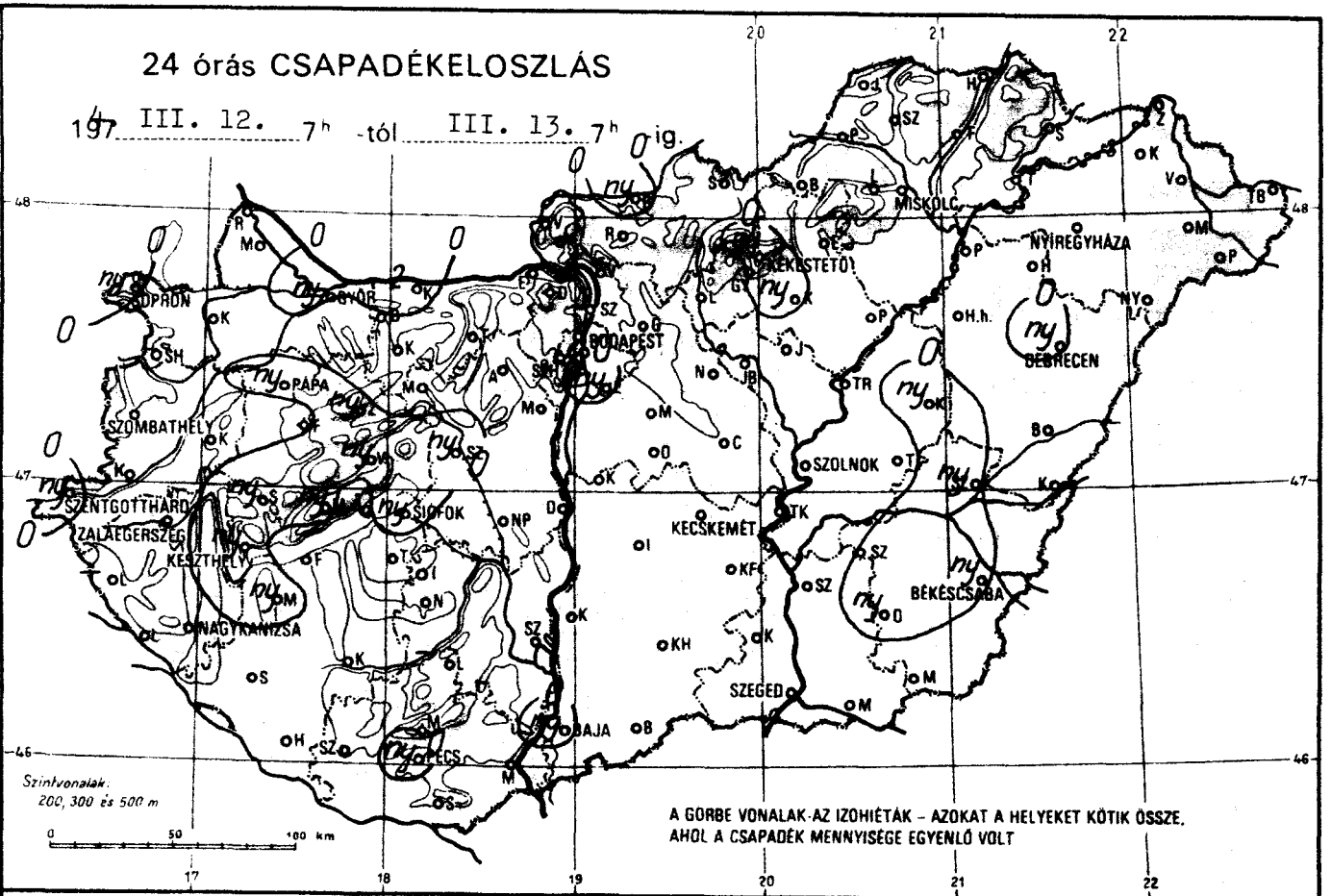

RADIÁCIÓS MINIMUM

197 III. 13.

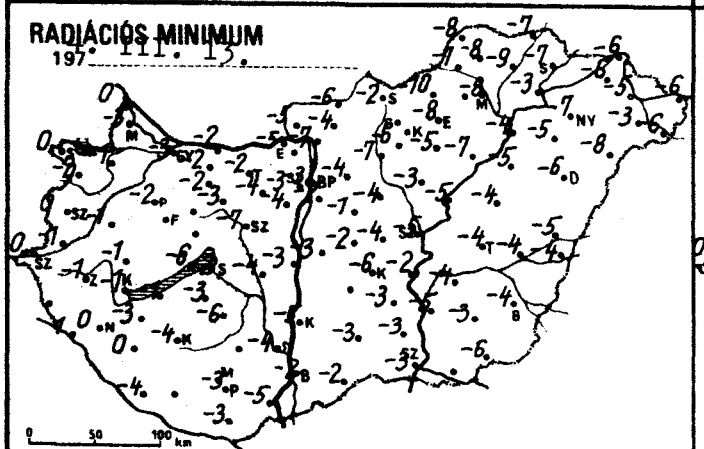

NAPFÉNYTARTAM

197 III. 12.

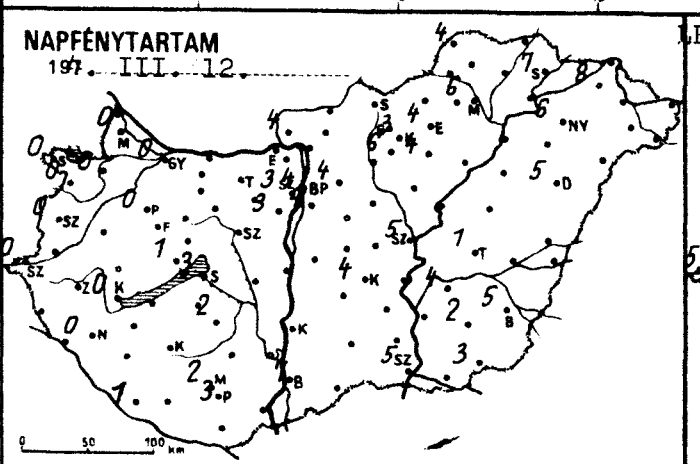

LEGERŐSEBB SZÉLLÖKÉS m/s

197 III. 12.

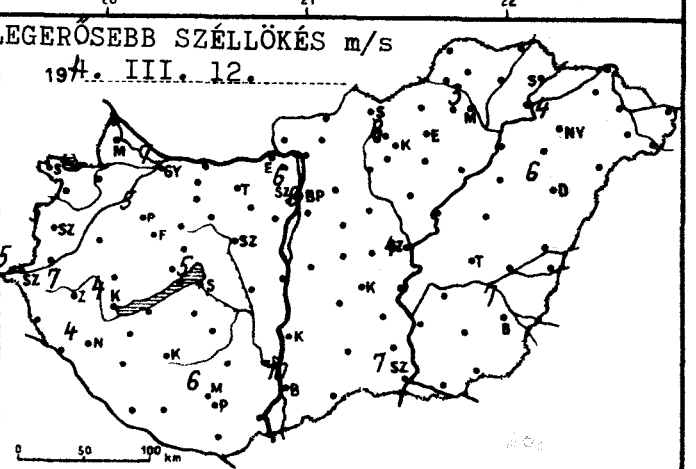

	197.III.13. 07 h -ig az utolsó 24 óra adatai					
	csapadék (mm)		max. hőmérséklet	min. hőmérséklet	rad. min.	napos órák
Győr	ny		6	-1	-3	0
Kapuvár	.		5	0	-1	0
Mosonmagyaróvár	.		5	0	-3	0
Rajka	.		5	0	0	
Sopron	ny		4	2	0	0
Sopronhorpács	.		4	1	-2	0
Káld	.		5	0	-1	
Körmend	.		5	1	-1	
Szentgotthárd	ny		5	1	0	0
Szombathely	.		5	1	0	0
Lenti	-		-	-	-	
Letenye	.		6	2	1	
Nagykanizsa	.		5	1	0	0
Zalaegerszeg	.		5	1	-1	
Farkasgyepű	.		4	-1	-3	
Keszthely	ny		5	1	-1	0
Mencshely	ny		4	-1	-3	1
Pápa	ny		5	-2	-2	0
Sümeg	ny		6	1	-1	
Tihany	.	⌴ =	6	0	-6	
Veszprém	ny	⌴	5	-3	-	
Zirc	ny	V	3	-3	-5	
Fonyód	.		5	-1	-1	
Homokszt. györgy	.	⌴	6	-1	-4	1
Kaposvár	.	⌴	6	-2	-4	
Marcali	ny	⌴	6	1	-3	
Siófok	ny		6	-1	-2	3
Somogyszob	.		6	0	0	
Tab	.		7	-2	-3	
Bábolna	.		6	-1	-2	
Esztergom	.	V	9	-3	-5	
Kisbér	.	≡	6	0	-2	
Komárom	2	⌴	8	1	-2	
Tatabánya	.	⌴	8	1	-2	
Alcsútdoboz	.	⌴	8	-3	-4	
Dunaújváros	.		9	0	-3	
Martonvásár	.		8	-1	-4	3
Mór	.	⌴	6	-2	-3	
Nagyhörcsökp.	.		8	-3	-4	
Szabadbattyán	ny		8	-4	-7	
Iregszemcse	.		6	-2	-6	2
Lengyel	-		-	-	-	
Nagykónyi	.		8	-2	-3	
Szekszárd	.		9	-2	-4	
Misinatető	.		3	-1	-3	2
Mohács	.		9	-1	-5	
Pécs	ny		7	-1	-3	3
Siklós	.		7	-1	-3	
Szigetvár	.					
Bp. Lőrinc	ny		8	-1	-2	4
Bp. Met. Int.	.		9	1	-3	4
Bp. Szab. hegy	.		6	-1	-3	3
Cegléd	.		10	-3	-4	
Dobogókő	.		4	-2	-6	
Gödöllő	.		8	-1	-4	4
Királyrét	.	V	8	-4	-5	
Monor	.		9	0	-1	
Nagykáta	.	⌴	10	-3	-4	
Őrkény	.		10	-1	-2	
Szentendre	.		10	-1	-2	

	197 III.13. 07 h -ig az utolsó 24 óra adatai					
	csapadék (mm)		max. hőmérséklet	min. hőmérséklet	rad. min.	napos órák
Vác	.	⌴	10	-4	-7	
Vámosmikola	.		9	-3	-5	4
Baja	ny		9	-1	-2	7
Bácsalmás	.		10	0	-2	
Izsák	.		10	0	-	
Kalocsa	.		9	-1	-5	
Kecskemét	.	=	8	-2	-6	4
Kiskunf. háza	.	⌴	9	0	-3	
Kiskunhalas	.		9	1	-3	
Kunszentmiklós	.		-	-1	-3	
Tiszakécske	.	V	9	-1	-2	
Balassagyarmat	ny	⌴	9	-4	-6	
Romhány	.	V	9	-4	-4	
Salgótarján	.		10	-2	-2	
Eger	.		10	-2	-8	4
Galyatető	.		-1	-2	-4	
Gyöngyös	.		11	-4	-6	6
Kékestető	ny	*	3	-3	-4	3
Kompolt	ny		10	-2	-5	4
Lőrinci	.	⌴	10	-5	-7	
Poroszló	.	⌴	10	-3	-7	
Jászapáti	.	⌴	11	-2	-3	
Jászberény	.		10	-3	-7	
Karcag	ny		9	-3	-4	
Szolnok	.		10	-4	-5	5
Tiszaroff	.		10	-3	-5	
Túrkeve	.		9	-1	-4	1
Kistelek	.		9	1	-3	
Makó	.		12	0	-	
Szeged	.	=	9	-2	-3	5
Szentes	.		9	-2	-5	
Borsodnádasd	.	⌴	7	-6	-10	
Fügöd	.		12	-7	-9	
Hidasnémeti	.	⌴	13	-6	-7	
Jósvafő	.		9	-4	-8	4
Lillafüred	.		10	-3	-6	
Miskolc	.		12	-7	-8	6
Putnok	.	V	10	-6	-7	
Sárospatak	.	V	12	-5	-7	7
Szendrőlád	.	⌴ V	12	-7	-8	
Tokaj	.		10	-2	-3	
Kisvárda	.	⌴	12	-4	-6	8
Mátészalka	.	V	10	-2	-3	
Nyíregyháza	.		12	-5	-7	6
Nyírlugos	.	⌴	12	-6	-8	
Pátyod	.	⌴	13	-5	-6	
Tiszabecs	.		12	-5	-6	
Vásárosnamény	.	⌴	10	-3	-5	
Záhony	.		13	-4	-6	
Berettyóújfalu	.	⌴	10	-2	-5	
Debrecen	ny		11	-4	-6	5
Hajdúdorog	.		13	-4	-5	
Hortobágy	.		10	-4	-5	
Körösszakál	.		10	-3	-4	
Polgár	.		12	-4	-4	
Békéscsaba	ny	V =	10	-4	-4	5
Mezőhegyes	.	⌴	9	-2	-6	3
Orosháza	ny		9	0	-3	2
Szarvas	.		10	0	-4	4
Szeghalom	ny		-	-1	-4	



KIADJA: ORSZÁGOS METEOROLÓGIAI SZOLGÁLAT

Készíti: Központi Előrejelző Intézet Előrejelző Osztálya — T.: 150 - 410 — Megjelenik naponként —

Évi előfizetési díja: 720,—Ft — Megrendelhető: 1024 Budapest, II., Kitaibel Pál u. 1. Telefon: 353-500,

Kiadásért felel: az OMSZ elnöke — Szerkesztésért felel: a KEI igazgatója

OFFSET

IDŐJÁRÁSI NAPIJELENTÉS

ЕЖЕДНЕВНЫЙ МЕТЕОРОЛОГИЧЕСКИЙ БЮЛЛЕТЕНЬ · DAILY WEATHER REPORT
BULLETIN QUOTIDIEN DE TEMPS · TÄGLICHER WETTERBERICHT

87. évfolyam 73. szám + Budapest + 1974. március 14.csütörtök

Az időjárási helyzet és a várható időjárás:

Európa nagy részén túlnyomóan derült, napközben enyhe, tavaszias az idő. Éjszaka viszont még mindenütt erősen lehül a levegő. Igazi tél már csupán a Skandináv-félsziget északi részén van, ahol napközben is csak -3, -7 fokig emelkedik a hőmérséklet. Legkevesebb a napsütés Nyugat-Európában és Kelet-Európa nyugati részén, valamint a Balkán-félsziget déli térségében, ahonnan elszórt esőket jelentettek.

Hazánkban szerdán változóan felhős volt az ég, csapadék sehol sem hullott. A több órás napsütés hatására a hőmérséklet napközben a Dunántúlon általában 8, 11, az Alföldön 10, 14 fokig emelkedett. Az éjszakai lehülés sem volt egységes, az ország északkeleti részén -1, -6, máshol általában 0, -3 fok volt a legalacsonyabb hőmérséklet. Csütörtökön hajnalban erősen párás volt a levegő, egy-két helyen köd képződött. Délelőtt kevés volt a felhő, igy 11 órára 6, 10 fokig emelkedett a hőmérséklet.

Ma 12 órakor Budapesten a hőmérséklet 10 fok, a tengerszintre átszámitott légnyomás 760 mm, mérsékelten süllyed.

Várható időjárás péntek estig:

Csütörtökön derült, száraz idő, pénteken időnként kissé megnövekvő felhőzet, legfeljebb egy-két helyen eső.
A hajnali és reggeli órákban többfelé köd.
Gyenge, napközben mérsékelt szél.
Várható legalacsonyabb éjszakai hőmérséklet: általában +1, -4, északkeleten -5 fok körül,
legmagasabb nappali hőmérséklet pénteken: 9, 14 fok között.

Aigner Szilárd s.k.

TÁVOLABBI KILÁTÁSOK KEDD REGGELIG:

Növekvő felhőzet, időnként esővel.
Az éjszakai lehülés mérséklődik.
A legalacsonyabb hajnali hőmérséklet -1, +5 fok között.
A legmagasabb nappali hőmérséklet +8, +13 fok között.
Jelentős mennyiségü csapadék /legalább 5 mm/ az ország területének 40 százalékán várható.

TÁVELŐREJELZŐ OSZTÁLY

A hőmérséklet napi középértéke és eltérése a 100 évi átlagtól /Budapesten/:

1974. III. 13.:	6,2 C°	+1,3 C°

1871 óta ezen a napon Budapesten előfordult

legmagasabb hőmérséklet:	18,9 C° /1934/,
legalacsonyabb hőmérséklet:	-14,5 C° /1877/.

74.0286.

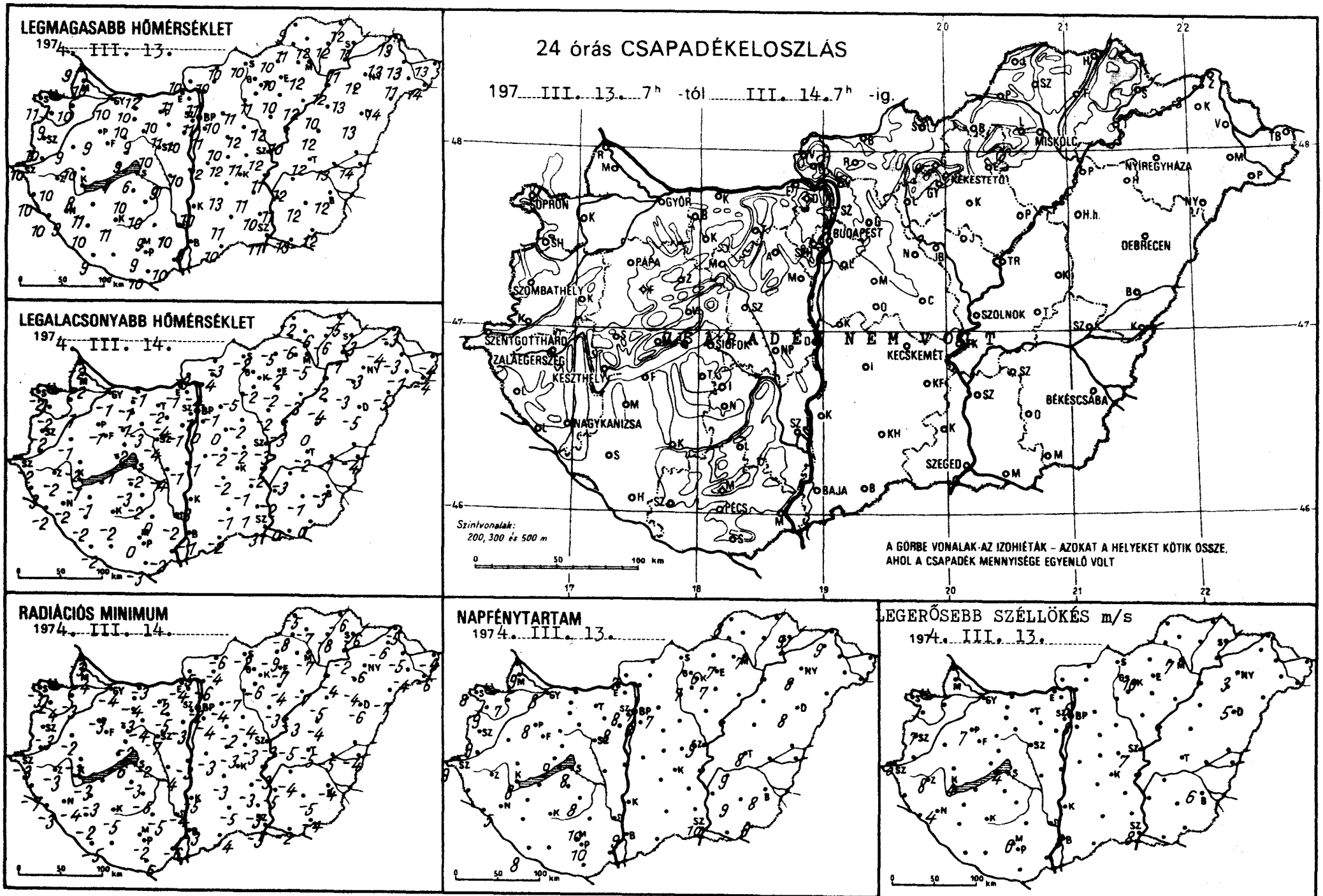
LEGMAGASABB HŐMÉRSÉKLET
1974. III. 13.
LEGALACSONYABB HŐMÉRSÉKLET
1974. III. 14.
RADIÁCIÓS MINIMUM
1974. III. 14.
24 órás CSAPADÉKELOSZLÁS
1974. III. 13. 7h -tól 1974. III. 14. 7h -ig.
SOPRON
GYŐR
BUDAPEST
MISKOLC
NYÍREGYHÁZA
KÉKESTETŐ
DEBRECEN
PAPA
SZOMBATHELY
SZOLNOK
SZENTGOTTHÁRD
ZALAEGERSZEG
KESZTHELY
SIÓFOK
KECSKEMÉT
NAGYKANIZSA
BÉKÉSCSABA
SZEGED
BAJA
PÉCS
Szintvonalak: 200, 300 és 500 m
A GÖRBE VONALAK AZ IZOHIÉTÁK – AZOKAT A HELYEKET KÖTIK ÖSSZE, AHOL A CSAPADÉK MENNYISÉGE EGYENLŐ VOLT
NAPFÉNYTARTAM
1974. III. 13.
LEGERŐSEBB SZÉLLÖKÉS m/s
1974. III. 13.

	1974. III. 14 07 h -ig az utolsó 24 óra adatai					
	csapadék (mm)		max. hőmérséklet	min. hőmérséklet	rad. min.	napos órák
Győr	.	=	10	-1	-4	8
Kapuvár	.	V	10	-1	-3	7
Mosonmagyaróvár	.		10	-2	-4	9
Rajka	.		9	-2	-3	
Sopron	.	=	11	-2	-3	8
Sopronhorpács	.	⌴	9	-2	-4	9
Káld	.	V	9	-1	-2	
Körmend	-		-	-	-	
Szentgotthárd	.	=	10	-2	-3	9
Szombathely	.	=	10	-2	-3	9
Lenti	.	V	10	-3	-7	
Letenye	.		10	-2	-3	
Nagykanizsa	.	≡	9	-2	-4	5
Zalaegerszeg	.	=	10	-2	-3	
Farkasgyepű	.		8	1	-4	
Keszthely	.		8	-1	-3	8
Mencshely	.		7	0	-3	9
Pápa	.		9	-1	-3	8
Sümeg	.		10	-2	-3	
Tihany	.	⌴ =	7	1	-6	
Veszprém	.	⌴	9	-2	-2	
Zirc	.	V	8	-3	-5	
Fonyód	-		-	-	-	
Homokszt. györgy	.	⌴ ≡	9	-2	-5	8
Kaposvár	.	⌴	11	-2	-5	
Marcali	.	⌴	11	-1	-3	
Siófok	.	=	6	-2	-2	8
Somogyszob	.	⌴	10	-2	-2	
Tab	.		10	-3	-3	
Bábolna	.		10	-1	-4	
Esztergom	.		11	-1	-4	
Kisbér	.	⌴	10	-1	-3	
Komárom	.	⌴	12	-1	-3	
Tatabánya	.		10	-2	-2	
Alcsútdoboz	.	⌴	11	-4	-5	
Dunaújváros	.		10	-1	-3	
Martonvásár	.		10	-1	-3	8
Mór	.	⌴ ≡	9	-3	-4	
Nagyhörcsökp.	.		9	-4	-4	
Szabadbattyán	.	⌴	10	-4	-7	
Iregszemcse	.		10	-2	-5	8
Lengyel	.	V	9	0	-5	
Nagykónyi	.		11	-2	-3	
Szekszárd	.		10	-2	-4	
Misinatető	.		7	2	-2	10
Mohács	.	V	10	-2	-6	
Pécs	.	=	9	0	-2	10
Siklós	.	⌴	10	-3	-6	
Szigetvár	.					
Bp. Lőrinc	.	⌴ =	11	0	-4	8
Bp. Met. Int.	.		11	1	-2	7
Bp. Szab. hegy	.	⌴	9	0	-3	8
Cegléd	.		11	-2	-3	
Dobogókő	.		6	-2	-5	
Gödöllő	.		10	-1	-4	7
Királyrét	.		9	-4	-5	
Monor	.		10	0	-2	
Nagykáta	.	⌴	12	-2	-4	
Örkény	.		12	-2	-3	
Szentendre	.		12	-1	-5	

	1974. III. 14 07 h -ig az utolsó 24 óra adatai					
	csapadék (mm)		max. hőmérséklet	min. hőmérséklet	rad. min.	napos órák
Vác	.	⌴	11	-4	-6	
Vámosmikola	.		10	-3	-5	7
Baja	.	=	9	-1	-3	9
Bácsalmás	.		10	-2	-4	
Izsák	.		13	-2	-3	
Kalocsa	.		10	-3	-5	
Kecskemét	-		-	-	-	
Kiskunf. háza	.	⌴	11	-1	-3	
Kiskunhalas	.		11	-1	-5	
Kunszentmiklós	.		12	-1	-3	
Tiszakécske	.	V	11	-2	-3	
Balassagyarmat	.	⌴	10	-3	-6	
Romhány	.	V	10	-4	-4	
Salgótarján	.		10	-2	-2	
Eger	.		10	-2	-7	7
Galyatető	.		1	-2	-3	
Gyöngyös	.		11	-2	-6	7
Kékestető	.		3	-2	-3	6
Kompolt	.		10	-2	-4	7
Lőrinci	.	⌴	11	-5	-7	
Poroszló	.	⌴	12	-3	-7	
Jászapáti	.	⌴	12	-2	-3	
Jászberény	.		11	-3	-5	
Karcag	.	⌴ ≡	12	0	-4	
Szolnok	.		12	-3	-5	9
Tiszaroff	.		10	-3	-3	
Túrkeve	.		12	-2	-5	8
Kistelek	.		10	1	-3	
Makó	.		13	0	-2	
Szeged	.	=	11	-3	-5	10
Szentes	.		11	-2	-5	
Borsodnádasd	.	⌴	10	-5	-9	
Fügöd	.	⌴	12	-6	-8	
Hidasnémeti	.		12	-5	-6	
Jósvafő	.		9	-2	-5	8
Lillafüred	.		10	-2	-5	
Miskolc	.	=	12	-5	-7	7
Putnok	.		11	-6	-8	
Sárospatak	.	V	11	-3	-6	9
Szendrőlád	.	⌴	12	-6	-7	
Tokaj	.		11	-1	-2	
Kisvárda	.	⌴	13	-4	-6	9
Mátészalka	.	V	11	-1	-4	
Nyíregyháza	.	=	12	-3	-6	8
Nyírlugos	.		14	-5	-7	
Pátyod	.		14	-4	-6	
Tiszabecs	.		13	-4	-4	
Vásárosnamény	.	⌴	13	-3	-5	
Záhony	.		13	-3	-5	
Berettyóújfalu	-		-	-	-	
Debrecen	.	=	13	-5	-6	8
Hajdúdorog	.		13	-3	-4	
Hortobágy	.		10	-4	-5	
Körösszakál	.		14	-4	-4	
Polgár	.		12	-2	-4	
Békéscsaba	.	=	12	-3	-4	8
Mezőhegyes	.	⌴	12	0	-4	9
Orosháza	.		12	-1	-5	9
Szarvas	.		12	-3	-4	9
Szeghalom	.		13	-1	-5	

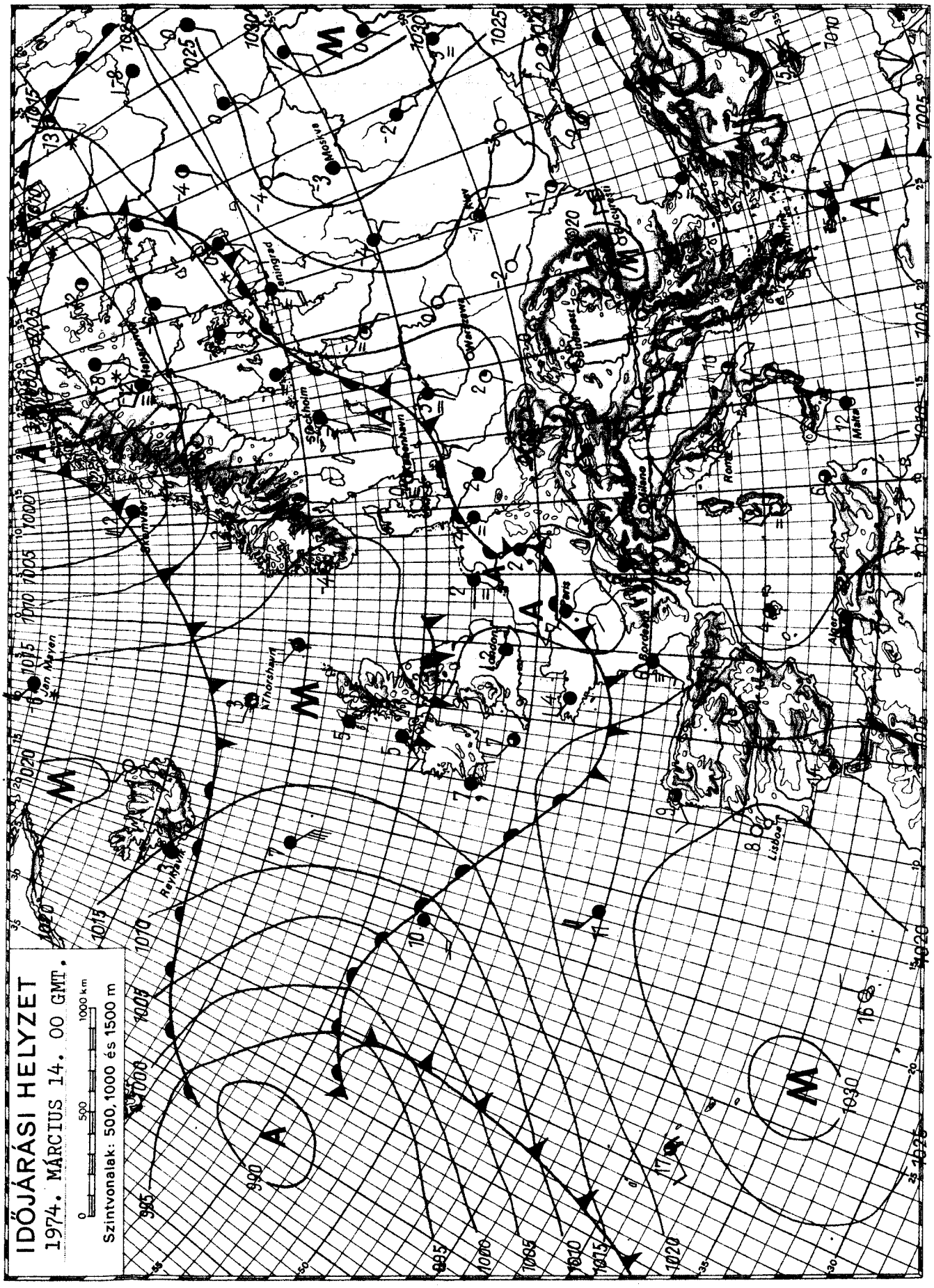

KIADJA: ORSZÁGOS METEOROLÓGIAI SZOLGÁLAT
Készíti: Központi Előrejelző Intézet Előrejelző Osztálya — T.: 150 - 410 — Megjelenik naponként —
Évi előfizetési díja: 720,—Ft — Megrendelhető: 1024 Budapest, II., Kitaibel Pál u. 1. Telefon: 353-500,
Kiadásért felel: az OMSZ elnöke — Szerkesztésért felel: a KEI igazgatója

OFFSET

IDŐJÁRÁSI NAPIJELENTÉS

ЕЖЕДНЕВНЫЙ МЕТЕОРОЛОГИЧЕСКИЙ БЮЛЛЕТЕНЬ · DAILY WEATHER REPORT
BULLETIN QUOTIDIEN DE TEMPS · TÄGLICHER WETTERBERICHT

87. évfolyam 74. szám + Budapest + 1974. március 15. péntek

Az időjárási helyzet és a várható időjárás:

Szárazföldünk időjárását a változékonyság jellemzi. Az óceán fölött örvénylő ciklon a Brit-szigeteken és Nyugat-Európa partvidékén többfelé esőt okoz. A Földközi-tenger medencéjéből érkező nedves légtömegek hatására a Fekete-tenger térségében és a Balkán-félszigeten is felhős, sok helyen esős az időjárás. Közép-Európa fölött nem alakult ki határozott légmozgás, itt átmenetileg folytatódik a változóan felhős, párás idő, csupán az Alpok térségében esik helyenként az eső, a hegyeken a havas eső, hó.

Hazánkban csütörtökön kevés volt a felhő, 7, 11 órán át sütött a nap. Esőt sehonnan sem jelentettek. A hőmérséklet napközben általában 10, 15 fokig emelkedett. Ma hajnalra szeszélyes területi eloszlásban általában +3, -3, Észak-Borsodban -4, -5 fokig hült le a levegő. Ma délelőtt változóan felhős, helyenként párás idő volt. A hőmérséklet 11 órára 6, 12 fokig emelkedett.

Ma 12 órakor Budapesten a hőmérséklet 13 fok, a tengerszintre átszámitott légnyomás 756 mm, gyengén süllyed.

Várható időjárás szombat estig:

Változóan felhős idő, elszórtan kisebb esővel.
Többfelé élénk, időnként erős északi, északkeleti szél.
Várható legalacsonyabb éjszakai hőmérséklet: +3, -2,
legmagasabb nappali hőmérséklet szombaton: 7, 12 fok között.

Bartha Péterné s.k.

A hőmérséklet napi középértéke és eltérése a 100 évi átlagtól /Budapesten/:

1974. III. 14.:	7,2 C°	+2,7 C°

1871 óta ezen a napon Budapesten előfordult

legmagasabb hőmérséklet:	20,8 C° /1957/,
legalacsonyabb hőmérséklet:	-9,5 C° /1883/.

74.0287.

LEGMAGASABB HŐMÉRSÉKLET

197 4. III. 14.

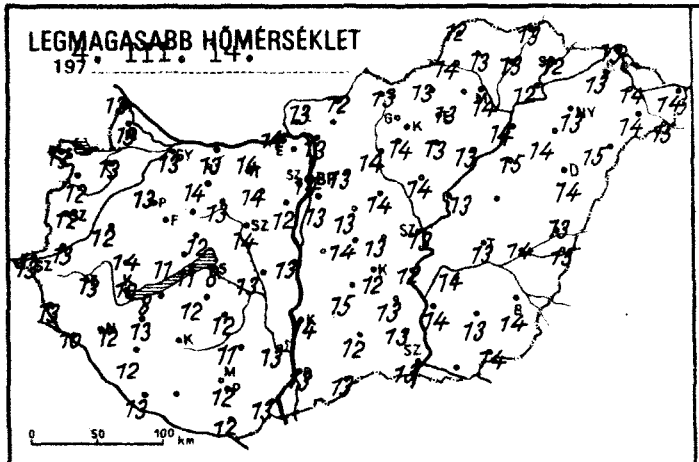

LEGALACSONYABB HŐMÉRSÉKLET

197 4. III. 15.

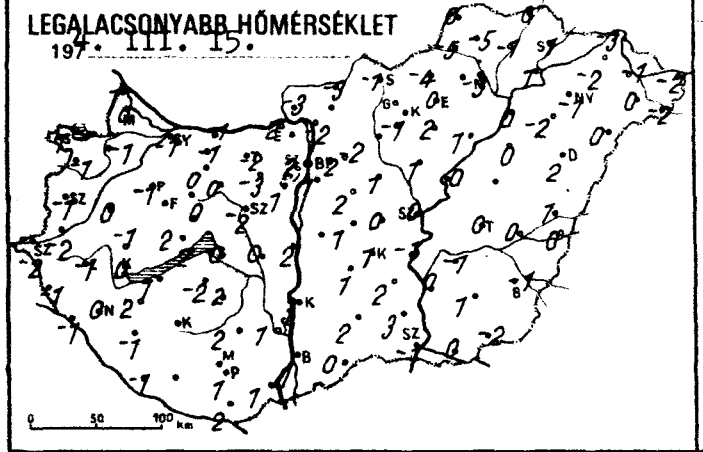

24 órás CSAPADÉKELOSZLÁS

1974. III. 14. 7h -tól III. 15. 7h -ig.

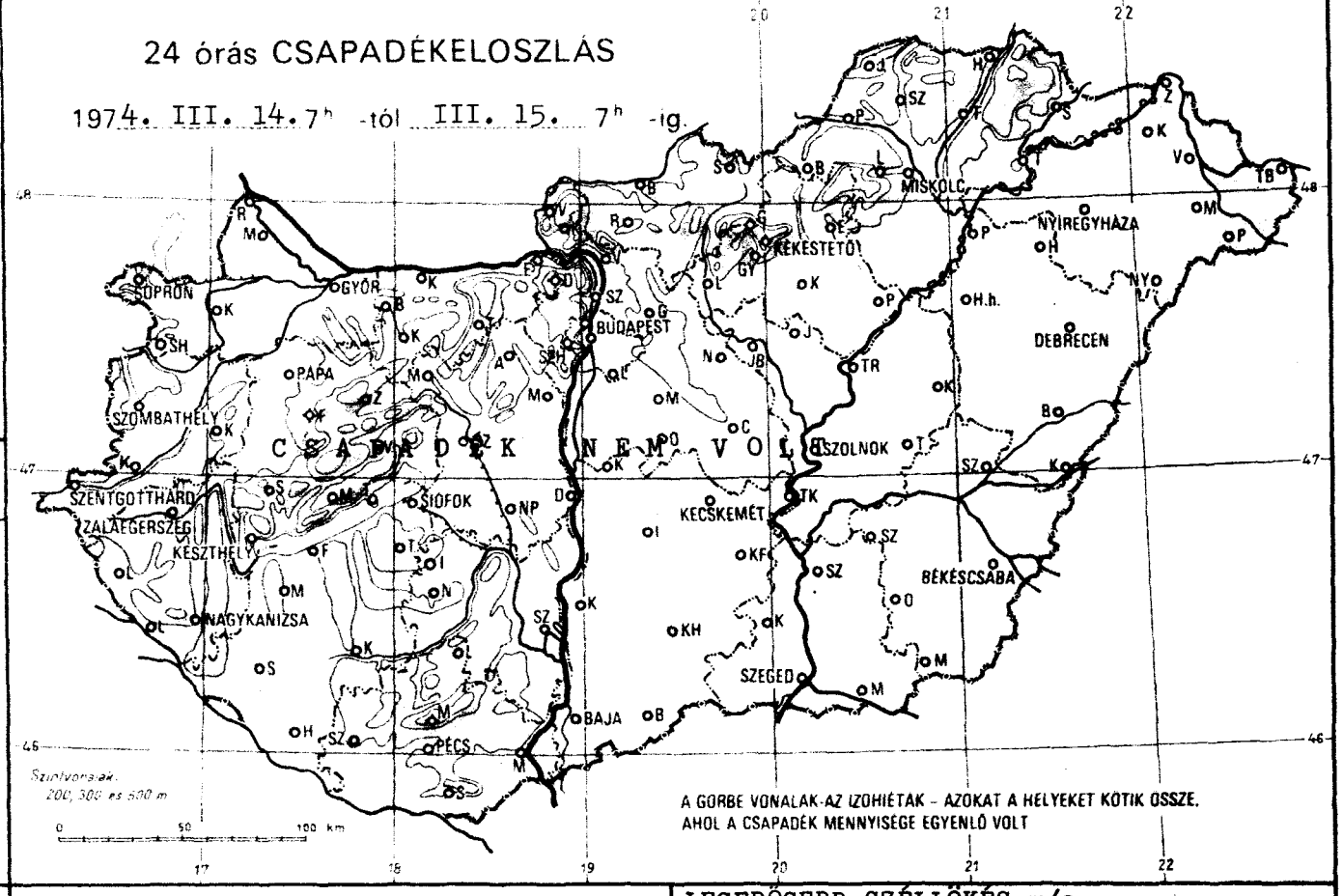

RADIÁCIÓS MINIMUM

197 4. III. 15.

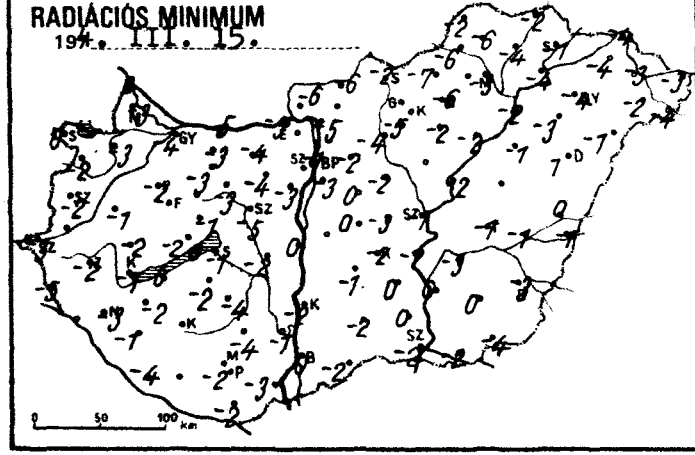

NAPFÉNYTARTAM

197 4. III. 14.

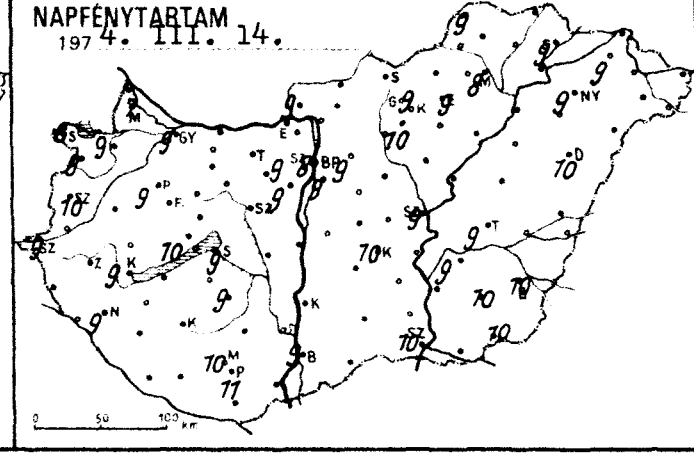

LEGERŐSEBB SZÉLLÖKÉS m/s

197 4. III. 14.

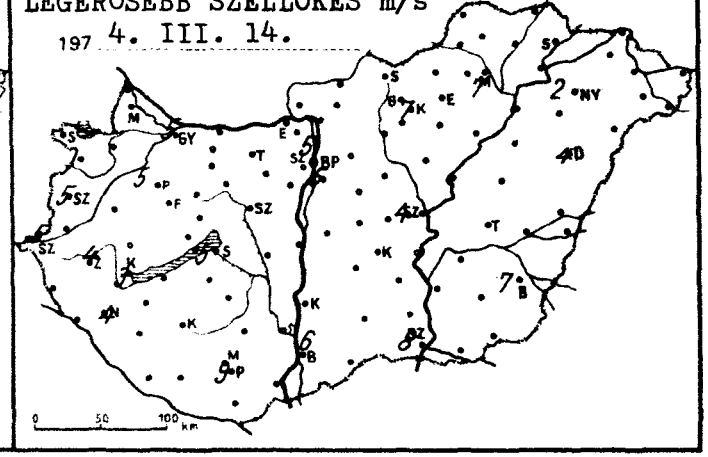

O R S Z Á G O S M E T E O R O L Ó G I A I S Z O L G Á L A T

KÖZPONTI ELŐREJELZŐ INTÉZETE

IDŐJÁRÁSI ESEMÉNYEK NAPTÁRA

CALENDAR OF WEATHER PHENOMENA

1974. február

Az Időjárási Napijelentés havi melléklete

Dátum - *Date*	Az időjárási jelenség leírása *Description of the weather phenomenon*	Az időjárási esemény előidézője *Carrier of the phenomenon*	Érkező légtömeg *Arriving air-mass*
4.	országos eső	14^h-tól 5-én 09^h-ig ciklon átvonulás a Kárpát-medence felett /SSW - NNE irányban/	/Tm/
6.	sokfelé jelentős mennyiségü eső, elszórtan kisebb havazás	meleg front: belépés 09^h W-en, kilépés 17^h E-en	Mm
6.	elszórtan kisebb csapadék	hideg front: belépés 20^h W-en, kilépés 7.07^h E-en	Mc
9.	főleg északon kisebb eső vagy gyenge havazás	meleg front: belépés 14^h W-en, kilépés 21^h E-en	Mm
10.	elszórtan átfutó eső, hózápor	hideg front: belépés 04^h W-en, kilépés 12^h E-en	Mm
11-		06^h-tól 20. 12^h-ig állandósult déli - délnyugati magassági áramlás mellett	Tm
23.	az ország nagy részén csapadék	04^h-tól 24. 13^h-ig a Kárpát-medence felett állandósult konvergencia zóna hatására	/Mm/

Arktikus szárazföldi és tengeri /Ac és Am/: mérsékeltövi szárazföldi és tengeri /Mc és Mm/: szubtrópusi szárazföldi és tengeri /Tc és Tm/: helyi vagy lokális /H/.

Az időjárási esemény Budapest-i jellemzői - *Characteristics of the phenomenon over Budapest*						
Időpont - *point of time*	Hőmérsékletváltozás (fok/idő) *Temperature-shift (degree/period)*	Légnedvességváltozás (%/idő) *Humidity-shift (%/period)*	Szélirányváltozás *Wind-direction shift*	Maximális széllökés (m/sec) és időpontja *Maximum gust (m/sec) and its time*	Csapadék mennyisége (mm) és alakja *Amount and form of precipitation*	Megjegyzés - *Remarks*
					13,6 ●	
6.12	+6/2 ó	-	-	SSW 14,0 12^{58}	20,4 ●	
7.01	-4/1 ó	-	S - NNW	-	-	
□					1,5 ●	a budapesti átvonulás elmosódott!
□					ny ∇̇	a budapesti átvonulás elmosódott!
					10,2 ●	

Arctic maritime (Am): Arctic continental (Ac): Polar maritime (Mm): Polar continental (Mc): Tropical maritime (Tm): Tropical continental (Tc): Local air mass (H).

	197 4.III.15. 07 h -ig az utolsó 24 óra adatai					
	csapadék (mm)		max. hőmérséklet	min. hőmérséklet	rad. min.	napos órák
Győr	.	≡	13	−1	−4	9
Kapuvár	.	V	13	−1	−3	9
Mosonmagyaróvár	.		13	0	−3	7
Rajka	.		13	1	0	
Sopron	.		13	1	0	8
Sopronhorpács	.		12	−1	−2	9
Kald	.	V	12	0	−1	
Körmend	.		13	−2	−	
Szentgotthárd	.	=	13	−2	−3	9
Szombathely	.	=	12	−1	−2	10
Lenti	.	V	13	−1	−5	
Letenye	.		10	−1	−	
Nagykanizsa	.		12	0	−3	9
Zalaegerszeg	.	=	13	−1	−2	
Farkasgyepü	−		−	−	−	
Keszthely	.		10	0	−1	9
Mencshely	.		11	2	−2	10
Papa	.	=	13	−1	−2	9
Sümeg	.		14	−1	−2	
Tihany	.	⌴ =	11	2	0	
Veszprém	.	⌴	12	0	−1	
Zirc	.	V	11	−2	−5	
Fonyod	.		8	1	0	
Homokszt. györgy	.	⌴	13	−1	−4	9
Kaposvár	−		−	−	−	
Marcali	.	⌴	13	2	−2	
Siófok	.	=	8	0	−1	9
Somogyszob	.		12	−1	−1	
Tab	.		12	−2	−2	
Bábolna	.	⌴ V	13	−1	−3	
Esztergom	.	V	14	−2	−5	
Kisber	.	⌴	14	0	−3	
Komárom	.	⌴	−	−1	−5	
Tatabánya	.	⌴	14	−2	−4	
Alcsútdoboz	.	⌴ =	14	−3	−4	
Dunaújváros	.	≡	13	2	0	
Martonvásár	.		12	1	−3	9
Mór	.	⌴ ≡	13	0	−3	
Nagyhörcsökp	.		13	0	−2	
Szabadbattyán	.	⌴ ≡	14	−2	−5	
Iregszemcse	.		12	2	−4	9
Lengyel	.		11	2	−4	
Nagykónyi	.		12	1	0	
Szekszárd	.		13	1	−1	
Misinatető	.		9	3	1	10
Mohács	.		13	1	−3	
Pécs	.		12	1	−2	11
Siklós	.		12	2	−2	
Szigetvár	.					
Bp. Lőrinc	.	=	13	1	−3	9
Bp. Met. Int.	.	=	14	2	−1	8
Bp. Szab. hegy	.		11	4	0	9
Cegléd	.		13	0	−3	
Dobogókő	.		10	−3	−5	
Gödöllő	.		13	2	−2	9
Királyrét	.		12	−3	−4	
Monor	.		13	2	0	
Nagykáta	.	⌴ ≡	14	1	−2	
Örkény	.		14	1	0	
Szentendre	.		15	0	0	

	197 4.III.15. 07 h -ig az utolsó 24 óra adatai					
	csapadék (mm)		max. hőmérséklet	min. hőmérséklet	rad. min.	napos órák
Vác	.	⌴	13	−2	−5	
Vámosmikola	.		13	−3	−6	9
Baja	.	=	13	1	0	9
Bácsalmás	.		13	0	−2	
Izsák	.		15	1	−1	
Kalocsa	.		14	3	−2	
Kecskemét	.	=	12	1	−2	10
Kiskunf. háza	.		13	2	0	
Kiskunhalas	.		12	2	−2	
Kunszentmiklos	−		−	−	−	
Tiszakécske	.		12	−1	−1	
Balassagyarmat	.	⌴	12	−3	−6	
Romhany	.		12	−3	−3	
Salgótarján	.	V	13	−1	−2	
Eger	.		13	0	−6	9
Galyatető	.		5	1	−2	
Gyöngyös	.		14	−1	−5	10
Kékestető	.		6	1	−2	9
Kompolt	.		13	2	−2	9
Lőrinci	.	⌴	14	−2	−4	
Poroszlo	.	≡	13	1	−2	
Jászapáti	.	=	14	1	−	
Jászberény	.		13	−1	−3	
Karcag	−		−	−	−	
Szolnok	.	=	13	0	−1	9
Tiszaroff	.		13	0	−2	
Törkeve	.		13	0	−1	9
Kistelek	.	≡	13	3	0	
Mako	.		−	0	−2	
Szeged	.	=	13	−1	−2	10
Szentes	.		14	0	0	
Borsodnádasd	.	⌴	13	−4	−7	
Fügod	.		13	−1	−4	
Hidasnemeti	.		13	0	−2	
Jósvafő	.		12	0	−2	9
Lillafüred	.		12	−2	−5	
Miskolc	.	=	14	−3	−3	8
Putnok	.		14	−5	−6	
Sárospatak	.		12	1	−1	9
Szendrőlád	.	⌴ ≡	13	−5	−6	
Tokaj	.		12	1	−4	
Kisvárda	.	⌴	13	−2	−4	9
Mátészalka	−		−	−	−	
Nyiregyháza	.	∞	13	−1	−4	9
Nyirlugos	.		15	0	−1	
Pátyod	.		15	−2	−4	
Tiszabecs	.		14	−2	−3	
Vásárosnamény	.	⌴	14	−1	−3	
Záhony	.		13	−3	−4	
Berettyóújfalu	.		13	1	0	
Debrecen	.	=	14	2	1	10
Hajdúdorog	.		14	−2	−3	
Hortobágy	.		15	0	−1	
Körösszakál	.		15	0	−1	
Polgár	.		14	0	−2	
Békéscsaba	.		14	−1	−3	10
Mezőhegyes	.		14	−2	−4	10
Orosháza	.		13	1	0	10
Szarvas	.		14	−1	−3	9
Szeghalom	.		14	0	−1	

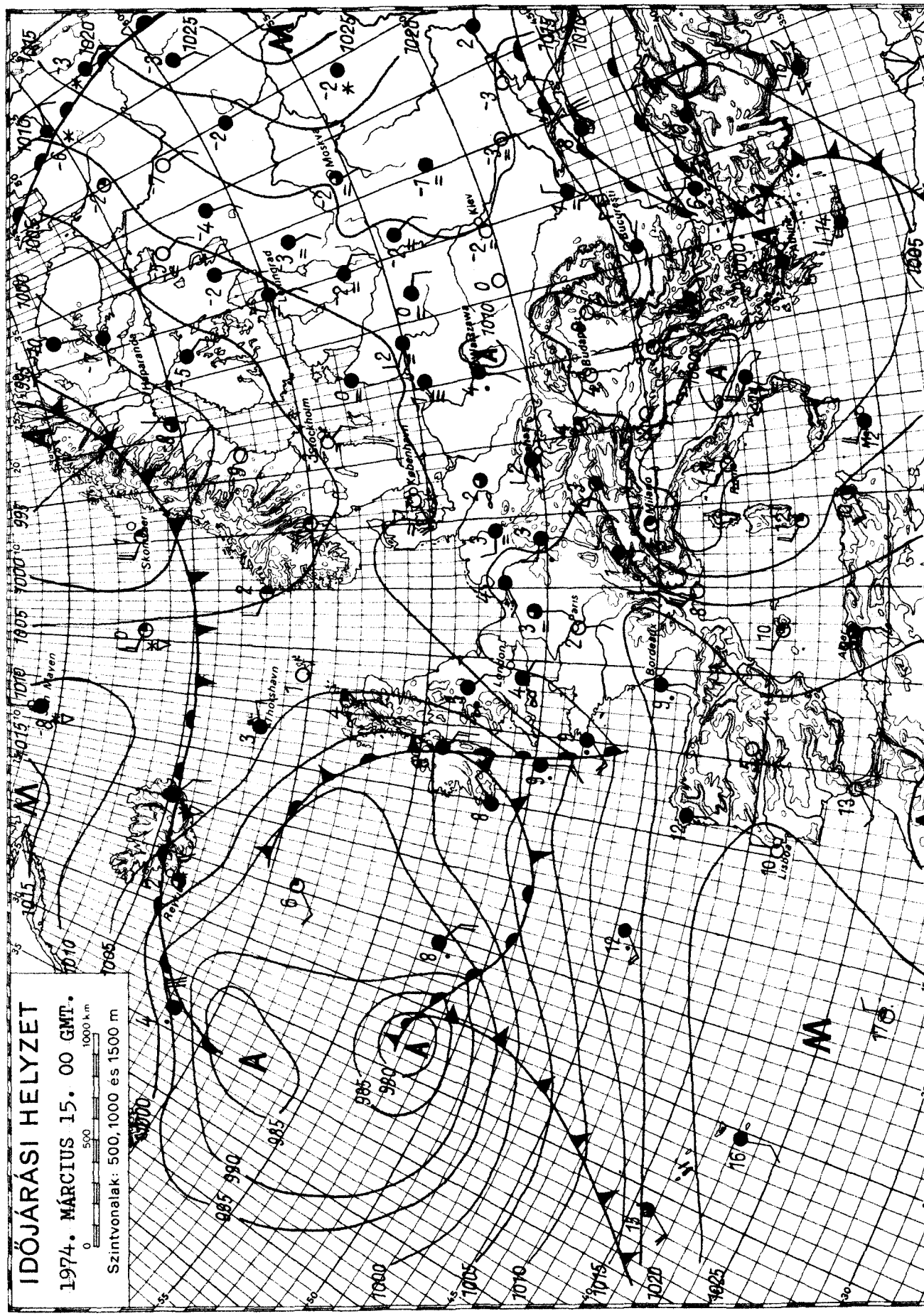

KIADJA: ORSZÁGOS METEOROLÓGIAI SZOLGÁLAT

Készíti: Központi Előrejelző Intézet Előrejelző Osztálya — T.: 150 - 410 — Megjelenik naponként —

Évi előfizetési díja: 720,—Ft — Megrendelhető: 1024 Budapest, II., Kitaibel Pál u. 1. Telefon: 353-500,

Kiadásért felel: az OMSZ elnöke — Szerkesztésért felel: a KEI igazgatója

offset

IDŐJÁRÁSI NAPIJELENTÉS

ЕЖЕДНЕВНЫЙ МЕТЕОРОЛОГИЧЕСКИЙ БЮЛЛЕТЕНЬ · DAILY WEATHER REPORT
BULLETIN QUOTIDIEN DE TEMPS · TÄGLICHER WETTERBERICHT

87. évfolyam 75. szám + Budapest + 1974. március 16. szombat

Az időjárási helyzet és a várható időjárás:

Európa délkeleti részei fölött a magasabb szintekben örvénylő hideg levegő hatására erősen felhős, sokfelé csapadékos időjárás alakult ki. Az óceánról áramló enyhe, nedves levegő viszont a Brit-szigeteken és a Benelux-államokban okoz felhős, csapadékos időt. A Kárpát-medencében és környékén még mindig a lassu leszálló mozgások játszák a döntő szerepet az időjárás kialakitásában, igy általában kevés a felhő, a reggeli párásodás és a ködök feloszlása után száraz az idő. A Nyugat-Európa felől áramló enyhe, nedves levegő azonban egyre közelebb kerül a Kárpátok térségéhez, igy előre láthatólag vasárnap már országunkban is érezteti hatását.

Hazánkban pénteken változóan felhős ég mellett általában 3, 8 órán keresztül sütött a nap. Eső sehol sem hullott. Az erősen felhős helyeken napközben sem mértek 9, 12 foknál magasabb hőmérsékletet. A tartósan napok részeken viszont kora délutánra 15, 18 fokra melegedett fel a levegő. Ma hajnalban az ország területén minusz 2 és plusz 5 fok közötti hőmérsékleteket mutattak a hőmérők. Délelőtt a felhőtlen égtől a borultig minden előfordult országunkban. 11 órára 7, 11 fokig melegedett fel a levegő.

Ma 12 órakor Budapesten a hőmérséklet 12 fok volt, a tengerszintre átszámitott légnyomás 754 mm, mérsékelten süllyed.

Várható időjárás vasárnap estig:

Időnként megnövekvő felhőzet.
Nyugaton elszórtan kisebb esők.
Mérsékelt, napközben megerősödő nyugati, délnyugatira forduló szél.
Éjszaka párásodás, egy-két helyen ködképződés.
Enyhe marad az idő.

Várható legalacsonyabb éjszakai hőmérséklet: -1, +4,
legmagasabb nappali hőmérséklet vasárnap: 10, 15 fok között.

Kerényi Nárcisz s.k.

A hőmérséklet napi középértéke és eltérése a 100 évi átlagtól /Budapesten/:

1974. III. 15.: 9,9 C° +5,1 C°

1871 óta ezen a napon Budapesten előfordult

legmagasabb hőmérséklet: 19,8 C° /1915/,
legalacsonyabb hőmérséklet: -7,0 C° /1883/.

74.0291.

LEGMAGASABB HŐMÉRSÉKLET

197 4. III. 15.

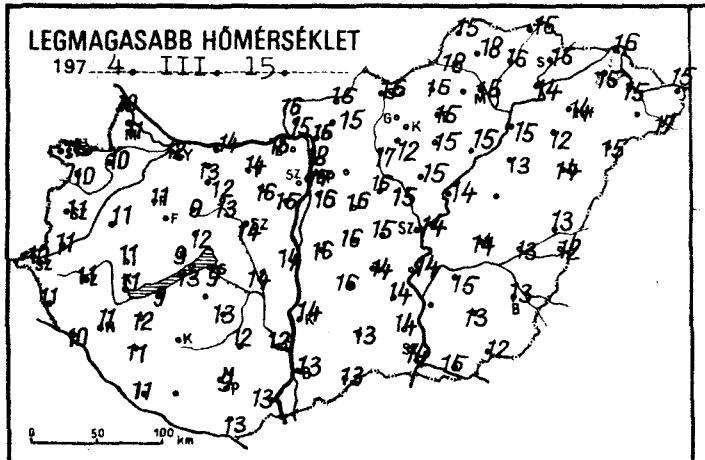

LEGALACSONYABB HŐMÉRSÉKLET

197 4. III. 16.

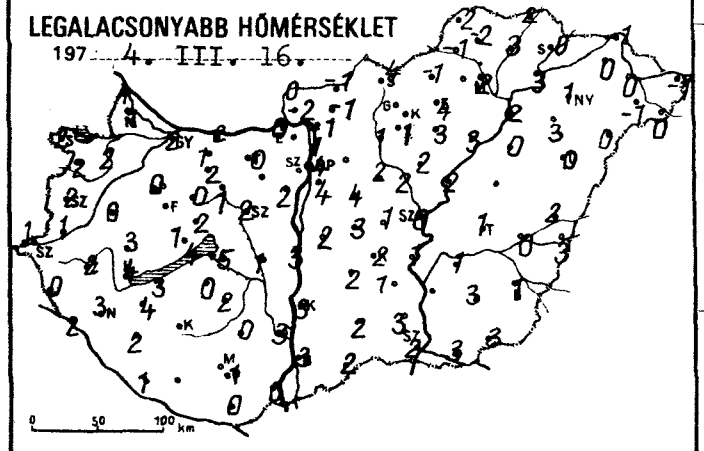

24 órás CSAPADÉKELOSZLÁS

197 4. III. 15. 7h -tól III. 16. 7h -ig.

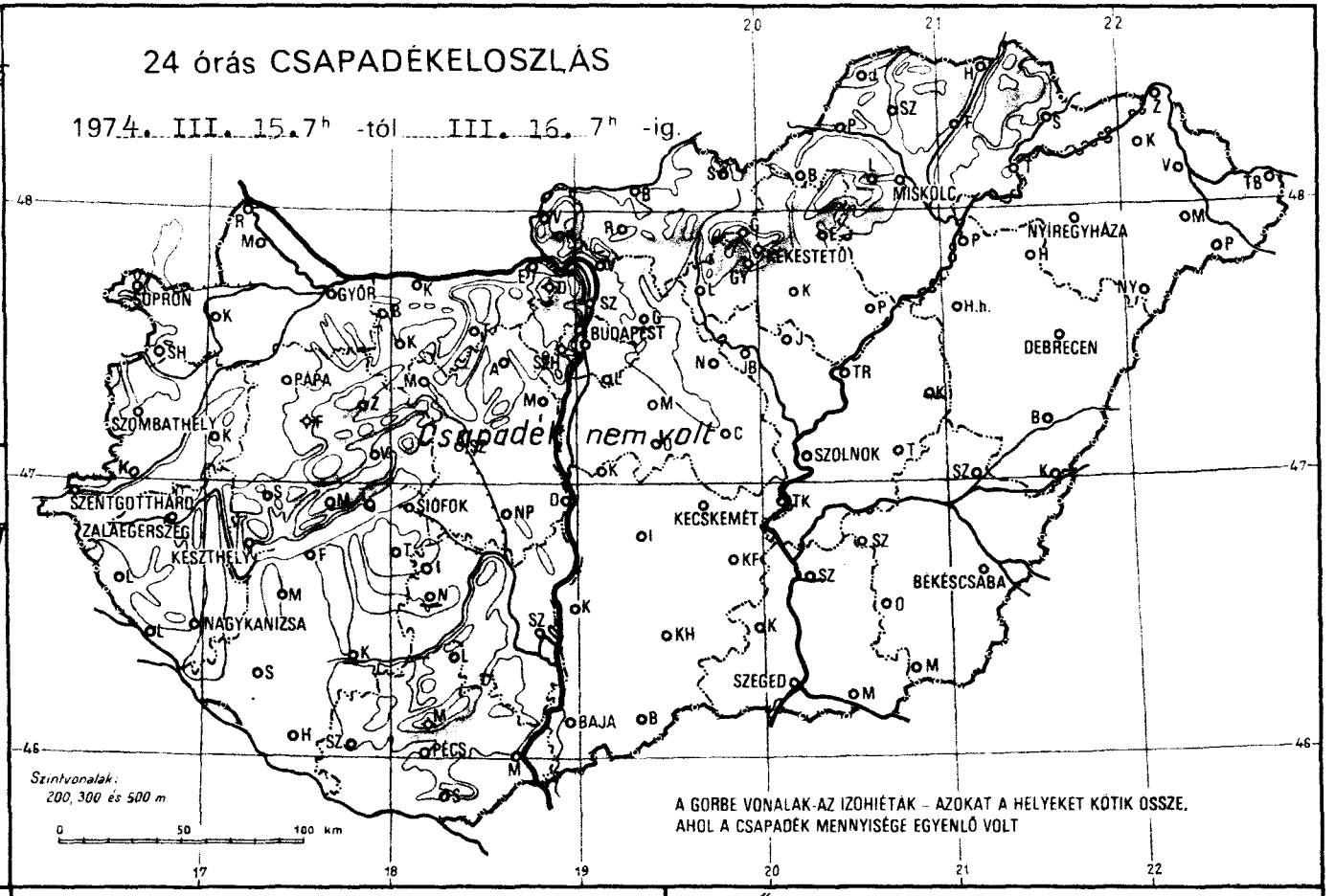

RADIÁCIÓS MINIMUM

197 4. III. 16.

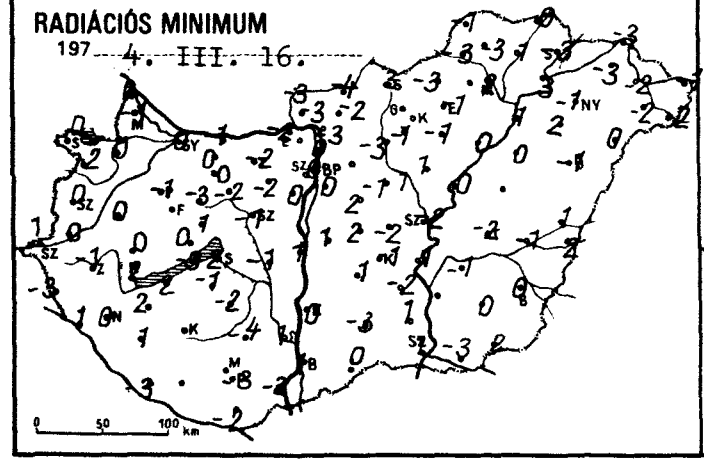

NAPFÉNYTARTAM

197 4. III. 15.

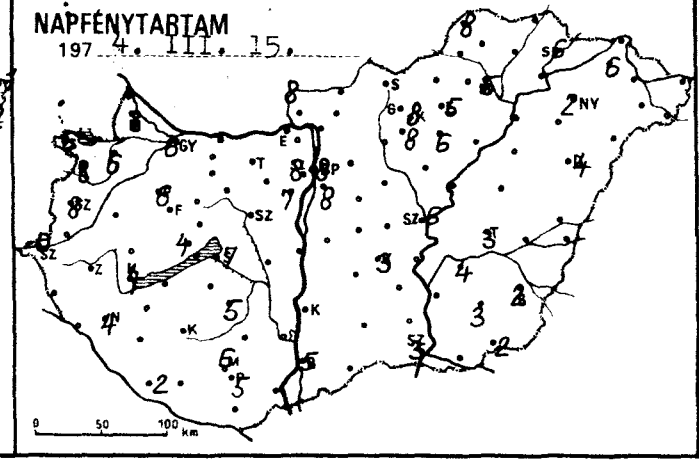

LEGERŐSEBB SZÉLLÖKÉS m/s

197 4. III. 15.

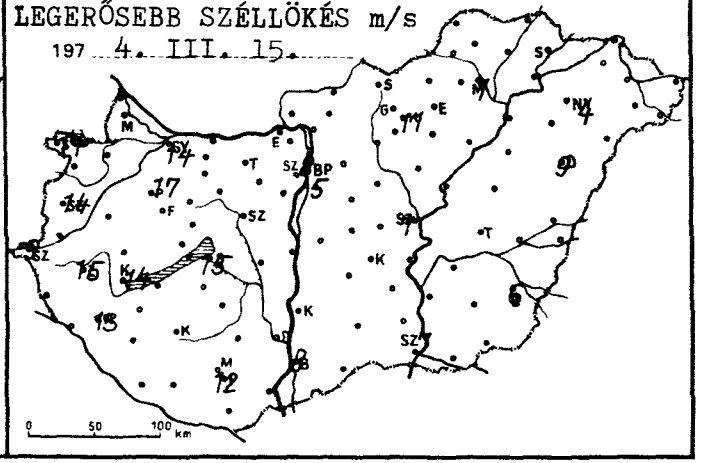

	1974. III. 16. 07 h-ig az utolsó 24 óra adatai					
	csapadék (mm)		max. hőmérséklet	min. hőmérséklet	rad. min.	napos órák
Győr	•		12	2	0	6
Kapuvár	•		10	2	0	6
Mosonmagyaróvár	•		11	1	-1	8
Rajka	•		10	1	0	
Sopron	•		11	2	0	6
Sopronhorpács	•		10	2	-2	8
Káld	•		11	0	0	
Körmend	•		11	1	0	
Szentgotthárd	•		10	1	1	0
Szombathely	•		11	2	0	8
Lenti	•		11	0	-3	
Letenye	•		10	2	1	
Nagykanizsa	•		11	3	0	4
Zalaegerszeg	•		11	2	-1	
Farkasgyepű	•		9	0	-3	
Keszthely	•		11	4	2	4
Mencshely	•		9	1	0	4
Pápa	•		11	0	-1	6
Sümeg	•		11	3	0	
Tihany	•	⊏ ≡	13	4	-3	
Veszprém	•		12	2	1	
Zirc	•		9	0	-3	
Fonyód	•		9	3	2	
Homokszt. györgy	•	≡ ⊏	11	1	-3	2
Kaposvár	–		–	–	–	
Marcali	•		12	4	2	
Siófok	•		9	5	2	7
Somogyszob	•	≡	11	2	1	
Tab	•		13	0	-1	
Bábolna	•	⊐	13	1	0	
Esztergom	•		16	0	-2	
Kisbér	•	≡	12	2	0	
Komárom	•		14	2	-1	
Tatabánya	•	⊏	14	0	-2	
Alcsútdoboz	•	⊏ ⊐	16	0	-2	
Dunaújváros	•		14	3	1	
Martonvásár	•		15	2	0	7
Mór	•	≡	13	1	-2	
Nagyhörcsökp.	•		14	1	-1	
Szabadbattyán	•	≡ ⊐	14	2	-1	
Iregszemcse	•		12	2	-2	5
Lengyel	•		12	0	-4	
Nagykónyi	–		–	–	–	
Szekszárd	•		12	3	1	
Misinatető	•		10	2	1	6
Mohács	•		13	0	-3	
Pécs	•		9	1	-3	5
Siklós	•	≡ ⊏	13	0	-2	
Szigetvár	•					
Bp. Lőrinc	•		16	4	0	8
Bp. Met. Int.	•		17	4	0	8
Bp. Szab. hegy	•	⊏	14	4	0	8
Cegléd	•		15	1	-2	
Dobogókő	•		11	2	-2	
Gödöllő	–		–	–	–	
Királyrét	•		15	-2	-3	
Monor	•		16	4	2	
Nagykáta	•	⊏	16	2	-1	
Őrkény	•		16	3	2	
Szentendre	•		18	1	0	

	1974. III. 16. 07 h-ig az utolsó 24 óra adatai					
	csapadék (mm)		max. hőmérséklet	min. hőmérséklet	rad. min.	napos órák
Vác	•	⊏	16	-1	-3	
Vámosmikola	•		16	0	-3	8
Baja	•		13	3	1	5
Bácsalmás	•		13	2	0	
Izsák	•		16	2	1	
Kalocsa	•		14	3	0	
Kecskemét	•		14	2	-1	3
Kiskunf. háza	•		14	1	-2	
Kiskunhalas	•		13	2	-3	
Kunszentmiklós	•	≡	16	2	1	
Tiszakécske	•		14	1	1	
Balassagyarmat	•	⊏	16	-1	-4	
Romhány	•		15	-1	-2	
Salgótarján	•		16	4	3	
Eger	•		15	4	-1	5
Galyatető	•		7	1	-1	
Gyöngyös	•		12	1	-1	8
Kékestető	•		7	0	-1	8
Kompolt	•		15	3	-1	6
Lőrinci	•		17	1	-3	
Poroszló	•		15	3	0	
Jászapáti	•	≡	15	2	1	
Jászberény	•		15	2	1	
Karcag	–		–	–	–	
Szolnok	•		14	0	-2	6
Tiszaroff	•		14	2	0	
Túrkeve	•		14	1	-2	3
Kistelek	•		14	3	1	
Makó	•		15	3	-3	
Szeged	•		14	2	1	3
Szentes	–		–	–	–	
Borsodnádasd	•		16	-1	-3	
Füged	•		16	3	1	
Hidasnémeti	•		16	2	0	
Jósvafő	•		15	2	-1	8
Lillafüred	–		–	–	–	
Miskolc	•		16	2	2	5
Putnok	•		18	-1	-3	
Sárospatak	•		16	0	-3	6
Szendrőlád	•	⊏	18	-2	-3	
Tokaj	•		14	3	3	
Kisvárda	•		15	0	-3	6
Mátészalka	•		–	-1	-2	
Nyíregyháza	•		14	1	-1	2
Nyírlugos	•		15	0	0	
Pátyod	•		17	0	-2	
Tiszabecs	•		15	-1	-1	
Vásárosnamény	•		15	0	-2	
Záhony	•		16	-1	-3	
Berettyóújfalu	•		13	2	1	
Debrecen	•		14	0	-1	4
Hajdúdorog	•		12	3	2	
Hortobágy	•		13	0	0	
Körösszakál	•		12	3	2	
Polgár	•		15	2	1	
Békéscsaba	•		13	1	0	2
Mezőhegyes	•		12	3	2	2
Orosháza	•		13	3	0	3
Szarvas	•		15	1	-1	4
Szeghalom	•		13	0	-1	

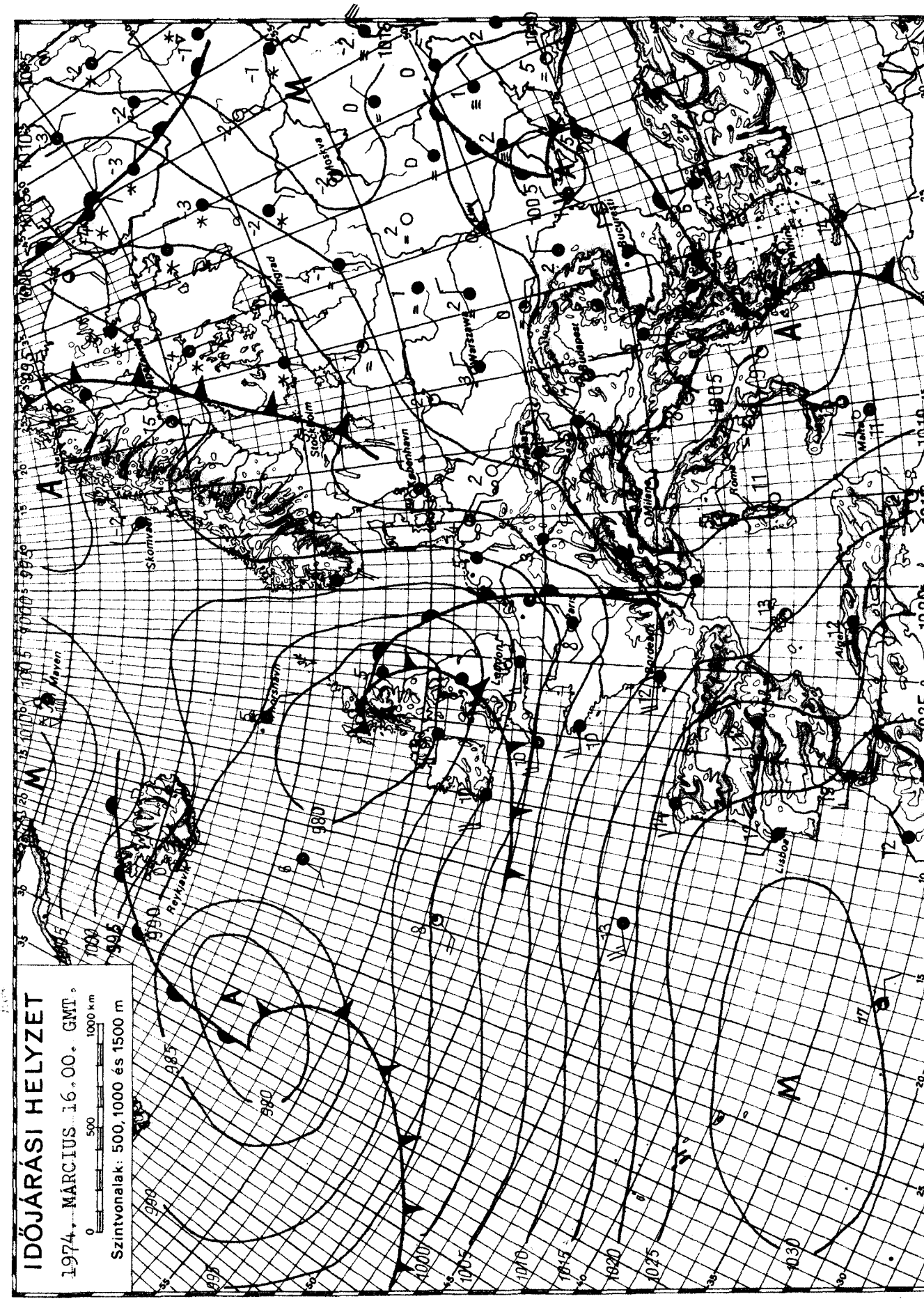

KIADJA: ORSZÁGOS METEOROLÓGIAI SZOLGÁLAT

Készíti: Központi Előrejelző Intézet Előrejelző Osztálya — T.: — Megjelenik naponként —

Évi előfizetési díja: 720,—Ft — Megrendelhető: 1024 Budapest, II., Kitaibel Pál u. 1. Telefon: 353-500,

Kiadásért felel: az OMSZ elnöke — Szerkesztésért felel: a KEI igazgatója

OFFSET

IDŐJÁRÁSI NAPIJELENTÉS

ЕЖЕДНЕВНЫЙ МЕТЕОРОЛОГИЧЕСКИЙ БЮЛЛЕТЕНЬ · DAILY WEATHER REPORT
BULLETIN QUOTIDIEN DE TEMPS · TÄGLICHER WETTERBERICHT

87. évfolyam 76. szám + Budapest ++ 1974. március 17. vasárnap

Az időjárási helyzet és a várható időjárás:

Nyugat- és Közép-Európa időjárásában egyre inkább az Atlanti-óceánnak a hidegebb, illetve a kissé melegebb éghajlatú részeiről áramló levegő veszi át az irányító szerepet. A Kárpát-medencét nyugati áramlással enyhébb levegő árasztotta el az elmult 36 órában. Vasárnap reggelre a Brit-szigetek irányából a kontinens partvidékére hüvösebb levegő érkezett. Itt a hőmérséklet kissé visszaesett, a szél megerősödött. Hétfő estig a hüvös levegő megközeliti a Kárpát-medencét, de az időjárás alakulásában nem ez, hanem továbbra is az enyhe nedves levegő marad a döntő tényező.

Hazánkban szombaton napközben kevés volt a felhő, az ország legnagyobb részén 6, 10 órán át sütött a nap. Az éjszakai órákra a felhőzet többfelé megnövekedett, és szórványosan kisebb esők, egy-két helyen futó záporok voltak. A lehullott csapadék mennyisége a 2 mm-t sehol sem haladta meg. A legmagasabb nappali hőmérséklet szombaton 11, 16 fok között volt. Vasárnap hajnalra 0, +8 fokra csökkent a hőmérséklet. Délelőtt változóan felhős idő volt, egy-két helyen kisebb eső hullott. A hőmérséklet 11 órára 6, 14 fokig emelkedett.

Ma 12 órakor Budapesten a hőmérséklet 15 fok, a tengerszintre átszámitott légnyomás 755 mm, alig változik.

Várható időjárás hétfő estig:

Felhőátvonulások, főként vasárnap szórványos futó esőkkel, egy-két helyen esetleg zivatarral.
Mérsékelt, többfelé élénk délnyugati, nyugati szél.
Az évszakhoz képest enyhe marad az idő.

Várható legalacsonyabb éjszakai hőmérséklet: 2, 7,
legmagasabb nappali hőmérséklet hétfőn: 11, 16 fok között.

Bóna Márta s.k.

A hőmérséklet napi középértéke és eltérése a 100 évi átlagtól /Budapesten/:

1974. III. 16.: 9,9 C° +4,8 C°

1871 óta ezen a napon Budapesten előfordult

legmagasabb hőmérséklet: 20,6 C° /1921/,
legalacsonyabb hőmérséklet: -9,7 C° /1889/.

74.0292.

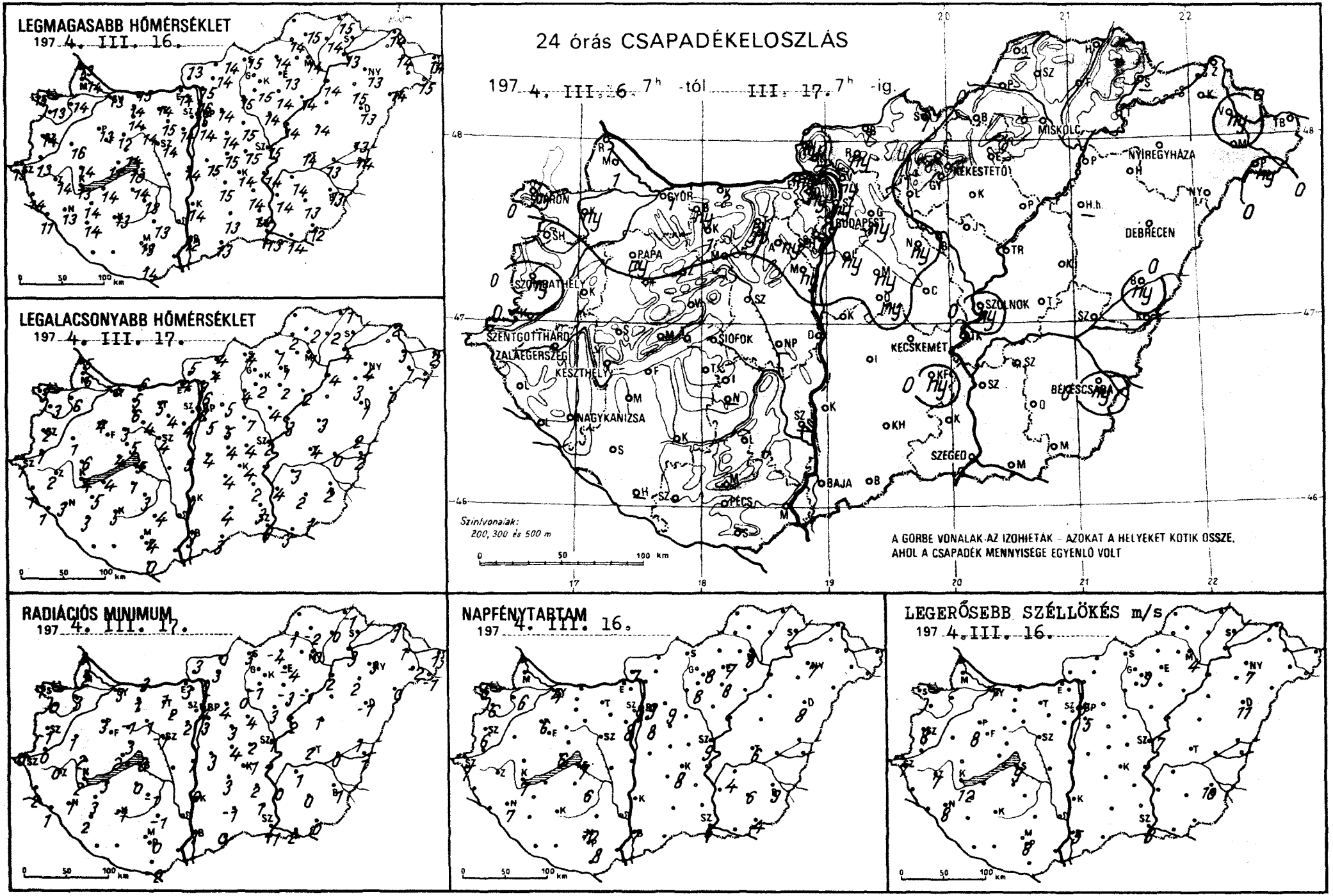
LEGMAGASABB HŐMÉRSÉKLET
197 4. III. 16.
LEGALACSONYABB HŐMÉRSÉKLET
197 4. III. 17.
24 órás CSAPADÉKELOSZLÁS
197 4. III. 6. 7h -tól III. 17. 7h -ig.
Szintvonalak:
200, 300 és 500 m
A GÖRBE VONALAK AZ IZOHIETÁK – AZOKAT A HELYEKET KÖTIK ÖSSZE,
AHOL A CSAPADÉK MENNYISÉGE EGYENLŐ VOLT
RADIÁCIÓS MINIMUM
197 4. III. 17.
NAPFÉNYTARTAM
197 4. III. 16.
LEGERŐSEBB SZÉLLÖKÉS m/s
197 4. III. 16.
MISKOLC
NYÍREGYHÁZA
KEKESTETŐ
DEBRECEN
GYŐR
BUDAPEST
PAPA
SZOMBATHELY
SZOLNOK
SZENTGOTTHÁRD
ZALAEGERSZEG
KESZTHELY
SIÓFOK
KECSKEMÉT
BÉKÉSCSABA
NAGYKANIZSA
SZEGED
BAJA
PÉCS

	1974. III. 07h-ig az utolsó 24 óra adatai					
	csapadék (mm)		max. hőmérséklet	min. hőmérséklet	rad. min.	napos órák
Győr	1	∇	13	6	3	4
Kapuvár	ny	∇	14	6	3	6
Mosonmagyaróvár	1		14	6	2	
Rajka	1		13	5	3	
Sopron	ny		15	3	1	6
Sopronhorpács	.		13	3	0	6
Káld	.		16	1	1	
Körmend	.		13	1	0	
Szentgotthárd	.		13	1	0	7
Szombathely	ny		14	2	-1	6
Lenti	.		14	1	-2	
Letenye	.		11	1	1	
Nagykanizsa	.		13	3	1	7
Zalaegerszeg	.		14	2	0	
Farkasgyepű	–		–	–	–	
Keszthely	.		13	4	2	7
Mencshely	.		11	4	2	6
Pápa	ny		13	4	3	6
Sümeg	.		14	6	2	
Tihany	–		–	–	–	
Veszprém	.		14	5	3	
Zirc	.		12	3	-1	
Fonyód	.		14	4	3	
Homokszt. györgy	–		–	–	–	
Kaposvár	.		13	5	-1	
Marcali	.		14	5	3	
Siófok	.		10	5	3	7
Somogyszob	.		14	3	2	
Tab	.		14	1	0	
Bábolna	ny		14	5	1	
Esztergom	ny		14	4	3	
Kisbér	1		14	6	–	
Komárom	2		15	6	3	
Tatabánya	ny		14	5	1	
Alcsútdoboz	ny		15	4	2	
Dunaújváros	.		14	5	1	
Martonvásár	ny		14	4	2	8
Mór	.		14	4	1	
Nagyhörcsökp.	–		–	–	–	
Szabadbattyán	.		14	4	-1	
Tregszemcse	.		13	3	-1	6
Lengyel	.		13	4	-1	
Nagykónyi	–		–	–	–	
Szekszárd	–		–	–	–	
Misinatető	.		12	8	2	10
Mohács	–		–	–	–	
Pécs	.		13	4	0	8
Siklós	.		14	0	-2	
Szigetvár						
Bp. Lőrinc	ny		14	5	3	8
Bp. Met. Int.	1		15	8	4	9
Bp. Szab. hegy	1		12	4	0	9
Cegléd	.		15	4	2	
Dobogókő	ny		10	4	1	
Gödöllő	ny		14	5	4	9
Királyrét	–		–	–	–	
Monor	ny		14	5	3	
Nagykáta	ny		15	7	4	
Örkény	ny		15	4	4	
Szentendre	ny		16	6	5	

	1974. III. 07h-ig az utolsó 24 óra adatai					
	csapadék (mm)		max. hőmérséklet	min. hőmérséklet	rad. min.	napos órák
Vác	ny		15	3	0	
Vámosmikola	ny		13	5	3	7
Baja	.		12	3	1	7
Bácsalmás	.		13	3	0	
Izsák	.		15	4	3	
Kalocsa	.		14	3	0	
Kecskemét	.		14	4	-1	8
Kiskunf. háza	ny		14	2	2	
Kiskunhalas	.		13	4	-1	
Kunszentmiklós	.		15	4	3	
Tiszakécske	.		14	1	1	
Balassagyarmat	1		14	4	0	
Romhány	ny		14	4	3	
Salgótarján	1		15	4	3	
Eger	.		13	1	-4	7
Galyatető	.		8	2	-1	
Gyöngyös	.		15	2	-1	8
Kékestető	.		7	1	0	8
Kompolt	.		14	2	-3	8
Lőrinci	.		15	4	0	
Poroszló	.		14	2	-1	
Jászapáti	.		14	4	3	
Jászberény	.		14	6	3	
Karcag	.		14	3	1	
Szolnok	ny		15	2	1	9
Tiszaroff	.		14	3	2	
Túrkeve	.		14	4	2	6
Kistelek	.		14	3	1	
Makó	.		14	3	2	
Szeged	.		13	0	-1	6
Szentes	.		14	4	0	
Borsodnádasd	.		14	1	-4	
Füged	.		14	2	0	
Hidasnémeti	.		15	1	-1	
Jósvafő	–		–	–	–	–
Lillafüred	.		14	3	2	
Miskolc	.		14	1	0	8
Putnok	.		14	2	1	
Sárospatak	–		–	–	–	–
Szendrőlád	.		15	2	-2	
Tokaj	.		13	4	3	
Kisvárda	–		–	–	–	–
Mátészalka	.		–	1	-2	
Nyíregyháza	.		13	4	3	7
Nyírlugos	.		14	1	0	
Pátyod	ny		15	1	-1	
Tiszabecs	.		14	2	1	
Vásárosnamény	ny		14	3	1	
Záhony	.		14	2	1	
Berettyóújfalu	ny		13	2	1	
Debrecen	.		13	1	-1	8
Hajdúdorog	.		15	3	2	
Hortobágy	–		–	–	–	
Körösszakál	.		14	2	1	
Polgár	.		14	4	2	
Békéscsaba	ny		13	2	1	9
Mezőhegyes	.		12	1	0	4
Orosháza	.		13	2	0	6
Szarvas	.		14	3	1	4
Szeghalom	.		13	0	0	

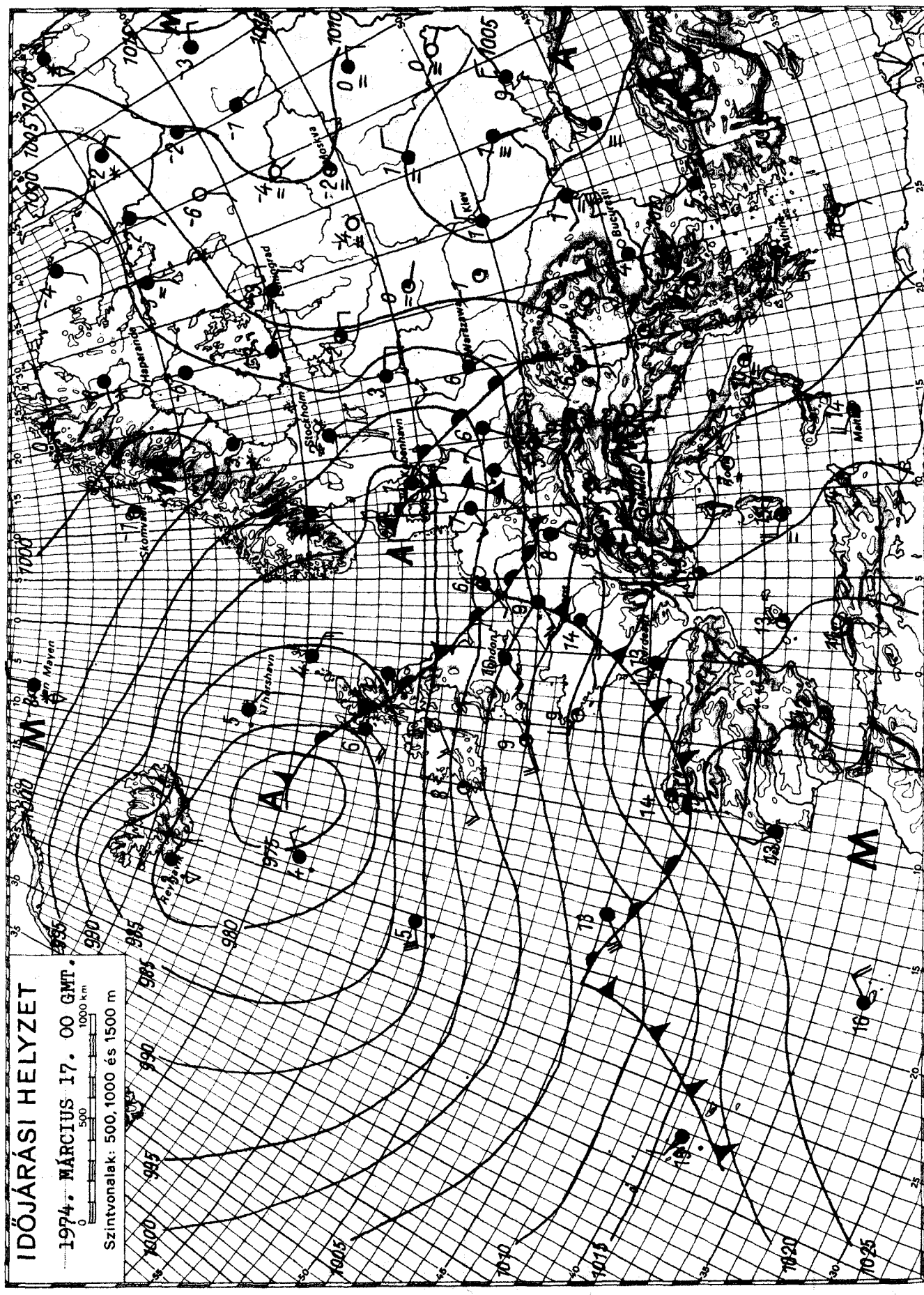

KIADJA: ORSZÁGOS METEOROLÓGIAI SZOLGÁLAT

Készíti: Központi Előrejelző Intézet Előrejelző Osztálya — T.: 150 - 410 — Megjelenik naponként —

Évi előfizetési díja: 720,—Ft — Megrendelhető: 1024 Budapest, II., Kitaibel Pál u. 1. Telefon: 353-500,

Kiadásért felel: az OMSZ elnöke — Szerkesztésért felel: a KEI igazgatója

OFFSET

IDŐJÁRÁSI NAPIJELENTÉS

ЕЖЕДНЕВНЫЙ МЕТЕОРОЛОГИЧЕСКИЙ БЮЛЛЕТЕНЬ · DAILY WEATHER REPORT
BULLETIN QUOTIDIEN DE TEMPS · TÄGLICHER WETTERBERICHT

87. évfolyam 77. szám + Budapest + 1974. március 18. hétfő

Az időjárási helyzet és a várható időjárás:

Az Atlanti-óceán fölött egy hatalmas kiterjedésü alacsony nyomású légörvény helyezkedik el. Ennek déli oldalán erőteljes nyugat-kelet irányú áramlás alakult ki, melyben különböző hőmérsékletü és nedvességtartalmú enyhe óceáni levegőhullámok áramlanak szárazföldünk belső részei fölé. Hatásukra Európa nyugati felében megélénkült a szél, többfelé esik az eső, helyenként záporok is előfordulnak. A Kárpát-medence időjárását a következő 36 órában a délnyugati, nyugati áramlással érkező enyhe levegő határozza meg.

Hazánkban vasárnap a Dunántúl nyugati részén 2, 3, máshol 4, 9 órán át sütött a nap. Napközben hosszabb-rövidebb időre megnövekedett a felhőzet és több helyen volt kisebb eső, szórványosan zápor, egy-két helyen zivatar. A ma reggel 7 óráig lehullott csapadék mennyisége azonban sehol sem haladta meg a 4 mm-t. Vasárnap kora délutánra a kevesebb napsütés ellenére is 12, 19 fokig emelkedett a hőmérséklet. Éjszakára ismét többfelé megnövekedett a felhőzet, és további esőket jelentettek. Az éjszaka enyhe volt, hajnalra csak 2, 9 fokig hült le a levegő. Hétfőn délelőtt változóan felhős volt az ég, néhány helyen kisebb eső is előfordult. A hőmérséklet 11 órára 9, 17 fokig emelkedett.

Ma 12 órakor Budapesten a hőmérséklet 16 fok, a tengerszintre átszámitott légnyomás 757 mm, gyengén süllyed.

Várható időjárás kedd estig:

Felhőátvonulások többfelé futó esőkkel, szórványosan záporokkal, egy-két helyen zivatarral.
Mérsékelt, napközben élénk délnyugati, nyugati szél.
Enyhe idő.
Várható legalacsonyabb éjszakai hőmérséklet: 2, 7,
legmagasabb nappali hőmérséklet kedden: általában 15, 20 fok között, az esős helyeken kevéssel 15 fok alatt.

Rábai Attila s.k.

TÁVOLABBI KILÁTÁSOK PÉNTEK REGGELIG:

Enyhe idő, szórványosan záporokkal, esetleg zivatarral. Az időszak végén lehülés.
A legalacsonyabb hajnali hőmérséklet 4, 8 fok között,
a legmagasabb nappali hőmérséklet 12, 17 fok között.
Jelentős mennyiségü csapadék /legalább 5 mm/ az ország területének 60 százalékán várható.

TÁVELŐREJELZŐ OSZTÁLY

A hőmérséklet napi középértéke és eltérése a 100 évi átlagtól /Budapesten/:

1974. III. 17.:	11,9 C°	+6,6 C°

1871 óta ezen a napon Budapesten előfordult

legmagasabb hőmérséklet:	20,0 C° /1972/,
legalacsonyabb hőmérséklet:	-5,8 C° /1895/.

74.0293.

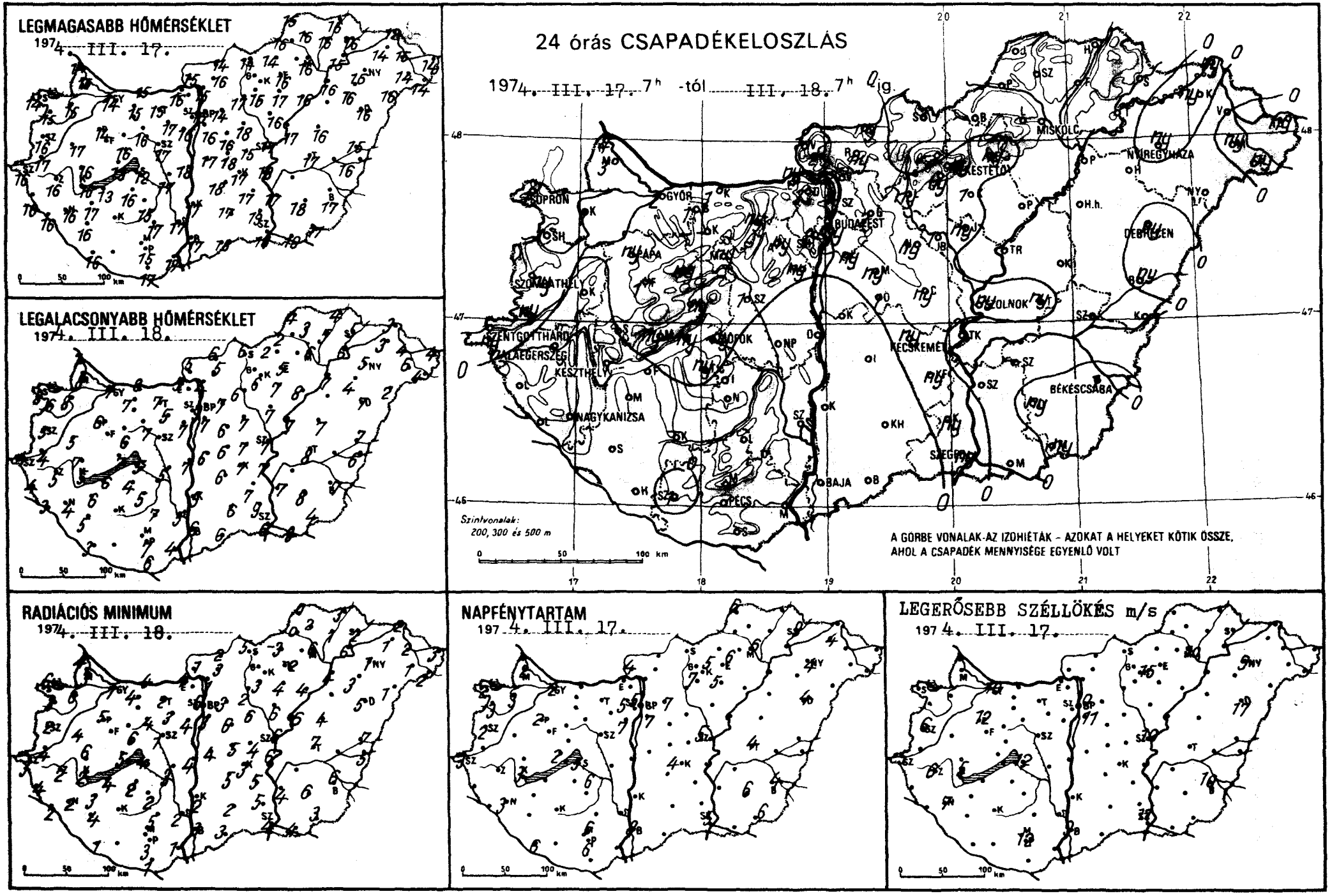
LEGMAGASABB HŐMÉRSÉKLET
1974. III. 17.
LEGALACSONYABB HŐMÉRSÉKLET
1974. III. 18.
24 órás CSAPADÉKELOSZLÁS
1974. III. 17. 7h -tól III. 18. 7h ig.
Szintvonalak:
200, 300 és 500 m
A GÖRBE VONALAK AZ IZOHIÉTÁK - AZOKAT A HELYEKET KÖTIK ÖSSZE,
AHOL A CSAPADÉK MENNYISÉGE EGYENLŐ VOLT
RADIÁCIÓS MINIMUM
1974. III. 18.
NAPFÉNYTARTAM
1974. III. 17.
LEGERŐSEBB SZÉLLÖKÉS m/s
1974. III. 17.

	1974.III.18.07 h -ig az utolsó 24 óra adatai					
	csapadék (mm)		max. hőmérséklet	min. hőmérséklet	rad. min.	napos órák
Győr	2	▽	14	7	7	2
Kapuvár	1	▽	15	8	6	3
Mosonmagyaróvár	3		15	8	3	2
Rajka	4		14	7	4	
Sopron	1	▽	14	8	6	2
Sopronhorpács	1		15	6	3	2
Káld	.		17	5	4	
Körmend	ny		17	4	4	
Szentgotthárd	ny	=	16	4	3	3
Szombathely	ny	▽	16	5	2	2
Lenti	.		16	4	4	
Letenye	.		16	3	2	
Nagykanizsa	.		16	4	2	3
Zalaegerszeg	.		16	5	2	
Farkasgyepű	1	▽	14	6	2	
Keszthely	.		16	5	2	3
Mencshely	ny		13	7	2	2
Pápa	ny		14	6	5	2
Sümeg	.		16	7	6	
Tihany	ny	▽	13	7	5	
Veszprém	ny		16	6	6	
Zirc	ny		14	5	2	
Tonyód	.		13	6	4	
Homokszt. györgy	.		16	3	1	6
Kaposvár	–		–	–	–	
Marcali	.		17	6	3	
Siófok	ny	▽	12	5	4	5
Somogyszob	.		16	5	4	
Tab	ny		16	4	2	
Bábolna	1		15	7	4	
Esztergom	ny		16	5	4	
Kisbér	–		–	–	–	
Komárom	1		15	8	4	
Tatabánya	ny		15	7	2	
Alcsútdoboz	ny		17	5	3	
Dunaújváros	.		18	7	4	
Martonvásár	ny		16	7	4	7
Mór	ny		16	7	4	
Nagyhörcsökp.	.		17	5	3	
Szabadbattyán	1	⌓	17	5	1	
Tregszemcse	.		15	5	2	6
Lengyel	.		17	7	5	
Nagykónyi	.		16	8	4	
Szekszárd	.		17	5	2	
Misinatető	.		13	9	8	6
Mohács	.		17	4	1	
Pécs	.		15	7	3	6
Siklós	.	⌓	17	6	1	
Szigetvár	1	⍀				
Bp. Lőrinc	ny	▽	16	7	3	7
Bp. Met. Int.	ny		16	9	6	5
Bp. Szab. hegy	2		13	5	5	5
Cegléd	ny		15	7	4	
Dobogókő	3		10	5	2	
Gödöllő	2		14	7	3	7
Királyrét	2		15	5	2	
Monor	ny		16	6	6	
Nagykáta	ny		18	7	6	
Őrkény	1		18	6	5	
Szentendre	1		16	6	5	

	1974.III.18.07 h -ig az utolsó 24 óra adatai					
	csapadék (mm)		max. hőmérséklet	min. hőmérséklet	rad. min.	napos órák
Vác	2		15	4	1	
Vámosmikola	1		15	5	1	4
Baja	.		17	6	3	8
Bácsalmás	.		18	6	3	
Izsák	.		18	6	5	
Kalocsa	.		17	5	2	
Kecskemét	ny		17	7	3	4
Kiskunf. háza	ny		17	7	5	
Kiskunhalas	.		17	6	2	
Kunszentmiklós	.		17	6	4	
Tiszakécske	.		18	7	6	
Balassagyarmat	ny		14	6	2	
Romhány	ny	▽	16	5	3	
Salgótarján	.		14	6	5	
Eger	ny		16	5	-2	6
Galyatető	.		6	1	-1	
Gyöngyös	ny		15	6	3	7
Kékestető	ny		8	2	2	5
Kompolt	1		17	7	4	5
Lőrinci	ny		17	6	2	
Poroszló	.		16	8	4	
Jászapáti	ny		16	7	6	
Jászberény	1		17	7	5	
Karcag	.		16	7	4	
Szolnok	ny	▽	17	7	6	5
Tiszaroff	.		17	7	6	
Túrkeve	ny		17	8	7	4
Kistelek	ny		19	9	5	
Makó	.		19	8	4	
Szeged	ny		18	6	4	5
Szentes	.		17	7	4	
Borsodnádasd	.		14	2	-3	
Füged	.		16	5	1	
Hidasnémeti	.		16	4	3	
Jósvafő	.		15	4	0	6
Lillafüred	.		15	4	2	
Miskolc	.	=	16	6	6	6
Putnok	.		16	2	0	
Sárospatak	.		16	5	2	9
Szendrőlád	.		16	3	2	
Tokaj	.		15	6	6	
Kisvárda	ny		14	3	1	4
Mátészalka	ny		14	6	1	
Nyíregyháza	ny		15	5	1	4
Nyírlugos	.		16	2	1	
Pátyod	ny		14	4	2	
Tiszabecs	ny		14	4	3	
Vásárosnamény	.		15	4	2	
Záhony	ny		12	3	2	
Berettyóújfalu	ny		15	7	7	
Debrecen	ny		16	7	5	4
Hajdúdorog	.		16	4	3	
Hortobágy	.		–	–	–	
Körösszakál	.		16	6	5	
Polgár	.		16	7	4	
Békéscsaba	1		17	7	6	4
Mezőhegyes	ny		17	4	3	6
Orosháza	ny		18	8	6	6
Szarvas	–		–	–	–	–
Szeghalom	–		–	–	–	

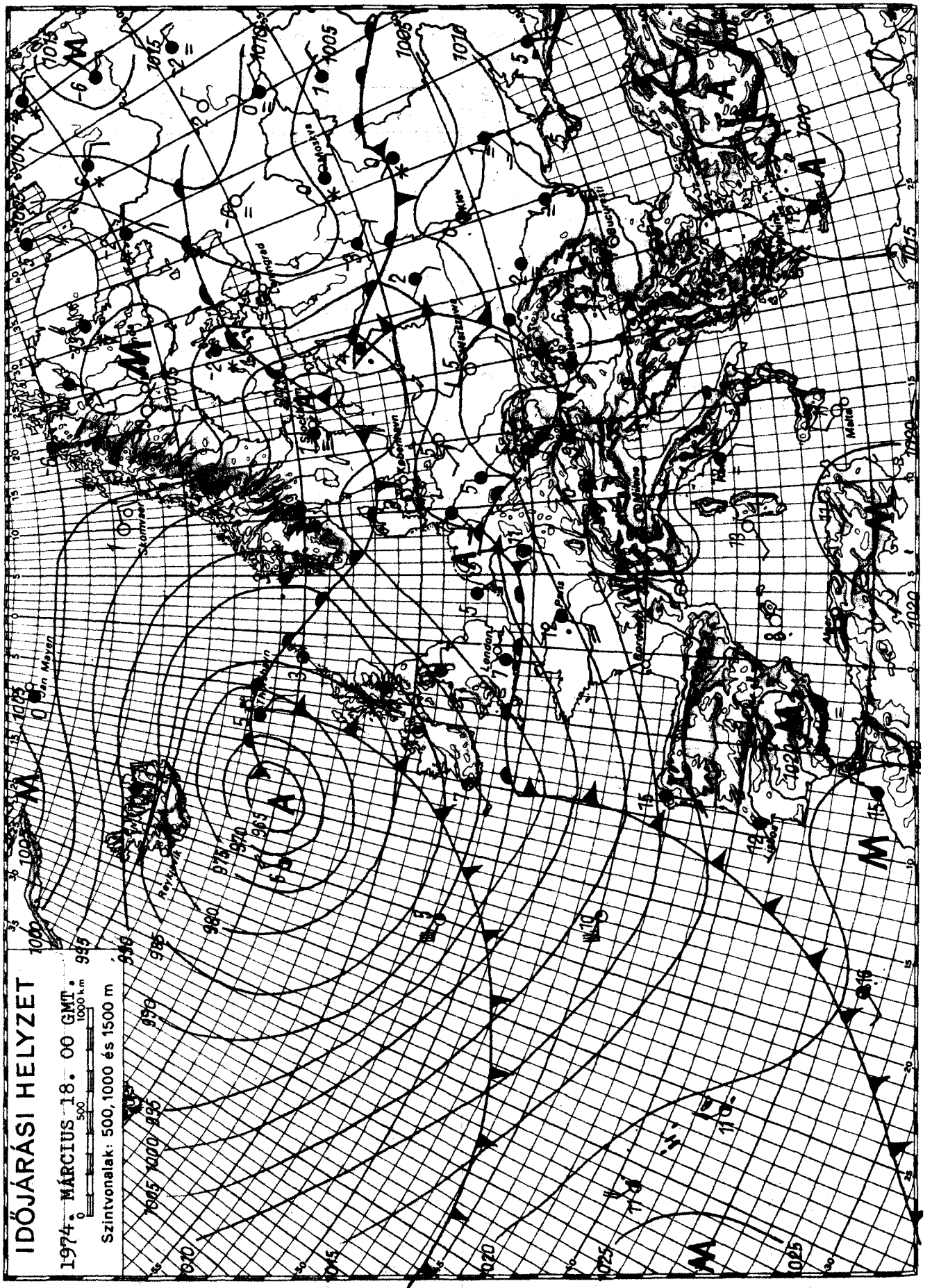

KIADJA: ORSZÁGOS METEOROLÓGIAI SZOLGÁLAT

Készíti: Központi Előrejelző Intézet Előrejelző Osztálya — T.: — Megjelenik naponként —

Évi előfizetési díja: 720,—Ft — Megrendelhető: 1024 Budapest, II., Kitaibel Pál u. 1. Telefon: 353-500,

Kiadásért felel: az OMSZ elnöke — Szerkesztésért felel: a KEI igazgatója

750 - 470

OFFSET

IDŐJÁRÁSI NAPIJELENTÉS

ЕЖЕДНЕВНЫЙ МЕТЕОРОЛОГИЧЕСКИЙ БЮЛЛЕТЕНЬ • DAILY WEATHER REPORT
BULLETIN QUOTIDIEN DE TEMPS • TÄGLICHER WETTERBERICHT

87. évfolyam 78. szám + Budapest + 1974. március 19. kedd

Az időjárási helyzet és a várható időjárás:

Szárazföldünk időjárását, a déli rész kivételével, a változékonyság jellemzi. Az óceán, valamint a Balti-tenger fölött örvénylő ciklonok különböző hőmérsékletü és nedvességtartalmú léghullámokat sodornak szárazföldünk belseje fölé. Hatásukra az Ibériai-félszigeten, az Alpok térségében, valamint a német-lengyel síkságon sokfelé esik az eső, záporeső, helyenként erős szél fúj. A Kárpát-medencét és a Balkán-félszigetet rendkivül enyhe levegő árasztotta el. Ezeken a területeken 4, 10 fokkal magasabb a hőmérsékleti maximum, mint a sokévi átlag. A Kárpát-medencében a következő 36 órában is enyhe marad az időjárás.

Hazánkban hétfőn az ország északnyugati és északkeleti részén erősen felhős idő volt, csak 1, 5 órán át sütött a nap. Máshol kevés felhő volt és 5, 9 órás napsütést észleltek. A Tiszántúl nagy részén, valamint a Duna-Tisza közének északi felében és a Dunántúl északi részén kisebb eső, záporeső esett. A lehullott csapadék mennyisége nem haladta meg az 1 mm-t. A hőmérséklet napközben általában 16, 22 fokig emelkedett. Ma hajnalra az északi megyékben 3, 6, máshol 7, 12 fokig hült le a levegő. Az északkeleti megyékben gyenge talajmenti fagy is volt. Délelőtt változóan felhős idő volt. 11 óráig eső sehol sem esett. Többfelé megerősödött, helyenként viharossá fokozódott a déli, délnyugati szél. A hőmérséklet 11 órára 14, 20 fokig emelkedett.

Ma 12 órakor Budapesten a hőmérséklet 17 fok, a tengerszintre átszámitott légnyomás 759 mm, alig változik.

Várható időjárás szerda estig:

Felhőátvonulások, elszórtan kisebb futó esővel, zápor esővel.
Élénk, időnként erős délnyugati, nyugati szél.
Várható legalacsonyabb éjszakai hőmérséklet: 5, 10,
legmagasabb nappali hőmérséklet szerdán: 15, 20 fok között.

Bartha Péterné s.k.

A hőmérséklet napi középértéke és eltérése a 100 évi átlagtól /Budapesten/:

1974. III. 18.:	14,9 C°	+8,9 C°

1871 óta ezen a napon Budapesten előfordult

legmagasabb hőmérséklet:	22,9 C° /1961/,
legalacsonyabb hőmérséklet:	-5,8 C° /1964/.

74.0295.

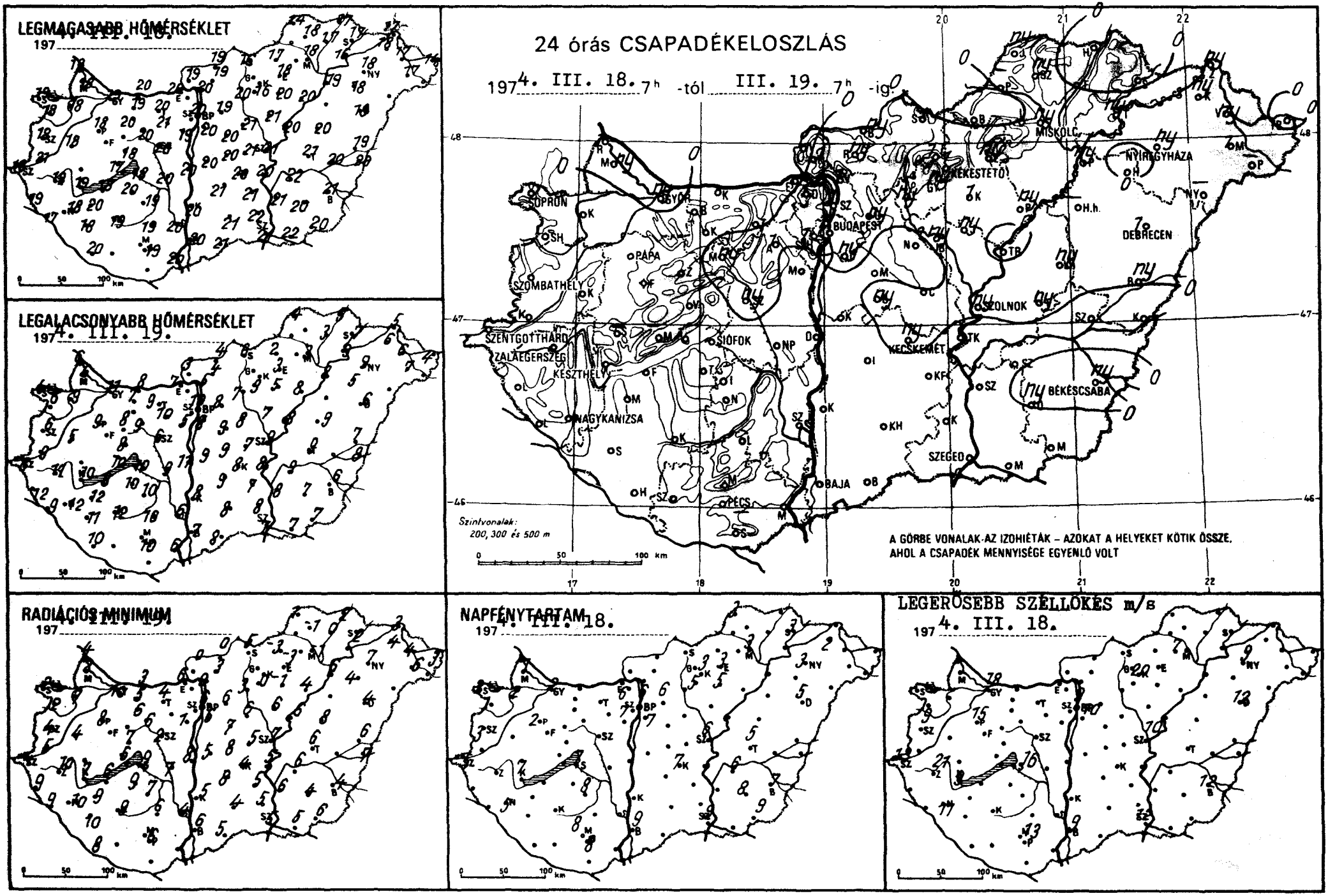
LEGMAGASABB HŐMÉRSÉKLET
197 4. III. 18.
LEGALACSONYABB HŐMÉRSÉKLET
197 4. III. 19.
24 órás CSAPADÉKELOSZLÁS
197 4. III. 18. 7h -tól III. 19. 7h -ig
Szintvonalak: 200, 300 és 500 m
A GÖRBE VONALAK AZ IZOHIÉTÁK – AZOKAT A HELYEKET KÖTIK ÖSSZE, AHOL A CSAPADÉK MENNYISÉGE EGYENLŐ VOLT
SOPRON
GYŐR
BUDAPEST
MISKOLC
NYÍREGYHÁZA
DEBRECEN
SZOLNOK
PÁPA
SZOMBATHELY
SZENTGOTTHÁRD
ZALAEGERSZEG
KESZTHELY
SIÓFOK
KECSKEMÉT
BÉKÉSCSABA
NAGYKANIZSA
SZEGED
BAJA
PÉCS
RADIÁCIÓS MINIMUM
197 4. III. 19.
NAPFÉNYTARTAM
197 4. III. 18.
LEGERŐSEBB SZÉLLÖKÉS m/s
197 4. III. 18.

	19?.III.19. 07 h -ig az utolsó 24 óra adatai							19?.III.19. 07 h -ig az utolsó 24 óra adatai						
	csapadék (mm)		max. hőmérséklet	min. hőmérséklet	rad. min.	napos órák		csapadék (mm)		max. hőmérséklet	min. hőmérséklet	rad. min.	napos órák
Győr	ny		19	11	10	2	Vác	1	⌓	20	5	2	
Kapuvár	.		18	9	7	2	Vámosmikola	.		19	3	0	4
Mosonmagyaróvár	ny		18	6	2	1	Baja	.		20	7	6	9
Rajka	1		18	6	4		Bácsalmás	.		21	8	5	
Sopron	.	=	19	4	2	2	Izsák	.		21	9	8	
Sopronhorpács	.		18	6	2	1	Kalocsa	.		20	8	5	
Káld	.		18	5	4		Kecskemét	ny	▽	20	8	4	7
Körmend	.		21	9	5		Kiskunf. háza	.		21	7	5	
Szentgotthárd	.		18	6	4	5	Kiskunhalas	.		21	8	4	
Szombathely	.		18	6	4	3	Kunszentmiklós	.		20	9	5	
Lenti	.		19	12	9		Tiszakécske	.		21	8	5	
Letenye	.		17	9	9		Balassagyarmat	ny	⌓	19	4	0	
Nagykanizsa	.		18	12	10	5	Romhány	ny		19	4	3	
Zalaegerszeg	.		19	11	10		Salgótarján	.		16	6	5	
Farkasgyepű	.		17	9	7		Eger	ny		18	3	-3	3
Keszthely	.		19	10	7	7	Galyatető	1		12	6	-2	
Mencshely	.		17	10	7	5	Gyöngyös	ny		16	3	0	5
Pápa	.		18	9	8	2	Kékestető	1	▽	12	5	2	3
Sümeg	–		–	–	–		Kompolt	1		20	5	-1	5
Tihany	.		17	10	6		Lőrinci	ny	⌓	20	7	3	
Veszprém	.		18	8	7		Poroszló	ny		20	8	4	
Zirc	.		19	9	8		Jászapáti	ny		21	7	6	
Fonyód	.		18	8	6		Jászberény	ny		21	8	5	
Homokszt. györgy	.		20	10	8	7	Karcag	ny		20	9	8	
Kaposvár	.		19	12	9		Szolnok	ny	▽	21	9	7	6
Marcali	.		20	12	9		Tiszaroff	.		20	8	6	
Siófok	.		18	10	9	7	Túrkeve	ny		21	9	6	5
Somogyszob	.		18	11	10		Kistelek	.		22	8	5	
Tab	.		20	10	9		Makó	.		22	7	5	
Bábolna	.	⌓	19	7	5		Szeged	.		21	7	5	9
Esztergom	.		20	7	6		Szentes	.		21	8	6	
Kisbér	.		20	8	6		Borsodnádasd	.		17	2	-3	
Komárom	.		20	8	3		Füged	.		17	3	0	
Tatabánya	.		20	9	4		Hidasnémeti	.		17	5	2	
Alcsútdoboz	1	▽ =	21	10	–		Jósvafő	ny		14	4	1	3
Dunaújváros	.		20	11	8		Lillafüred	.		16	5	3	
Martonvásár	.		19	5	1	7	Miskolc	ny	=	18	3	-1	3
Mór	ny		20	9	6		Putnok	–		–	–	–	
Nagyhörcsökp.	.		20	9	7		Sárospatak	.		17	7	2	3
Szabadbattyán	ny		20	6	2		Szendrőlád	ny		18	–	-1	
Iregszemcse	.		19	10	7	8	Tokaj	ny		16	9	–	
Lengyel	.		19	10	6		Kisvárda	ny		18	6	4	2
Nagykónyi	.		19	12	8		Mátészalka	1		17	7	6	
Szekszárd	.		20	6	4		Nyíregyháza	ny		18	9	7	3
Misinatető	.		16	9	7	8	Nyírlugos	–		–	–	–	
Mohács	.		20	6	–		Pátyod	–		–	–	–	
Pécs	.		19	10	6	8	Tiszabecs	.		14	4	3	
Siklós	–		–	–	–		Vásárosnamény	ny		17	6	4	
Szigetvár	.						Záhony	ny		17	5	3	
Bp. Lőrinc	ny	▽	20	8	5	7	Berettyóújfalu	ny		19	7	6	
Bp. Met. Int.	1		20	10	6	6	Debrecen	1	=	18	6	4	5
Bp. Szab. hegy	1		17	7	6	6	Hajdúdorog	.		18	5	4	
Cegléd	.		21	7	5		Hortobágy	.		18	–	–	
Dobogókő	1		15	5	1		Körösszakál	.		20	8	7	
Gödöllő	ny		19	8	6	6	Polgár	ny		19	8	6	
Királyrét	1		18	–	–		Békéscsaba	ny		21	6	4	7
Monor	.		20	9	7		Mezőhegyes	.		20	7	6	9
Nagykáta	.		21	8	6		Orosháza	ny		20	7	4	8
Örkény	ny		20	9	8		Szarvas	.		22	9	6	6
Szentendre	1		21	6	5		Szeghalom	.		20	–	–	

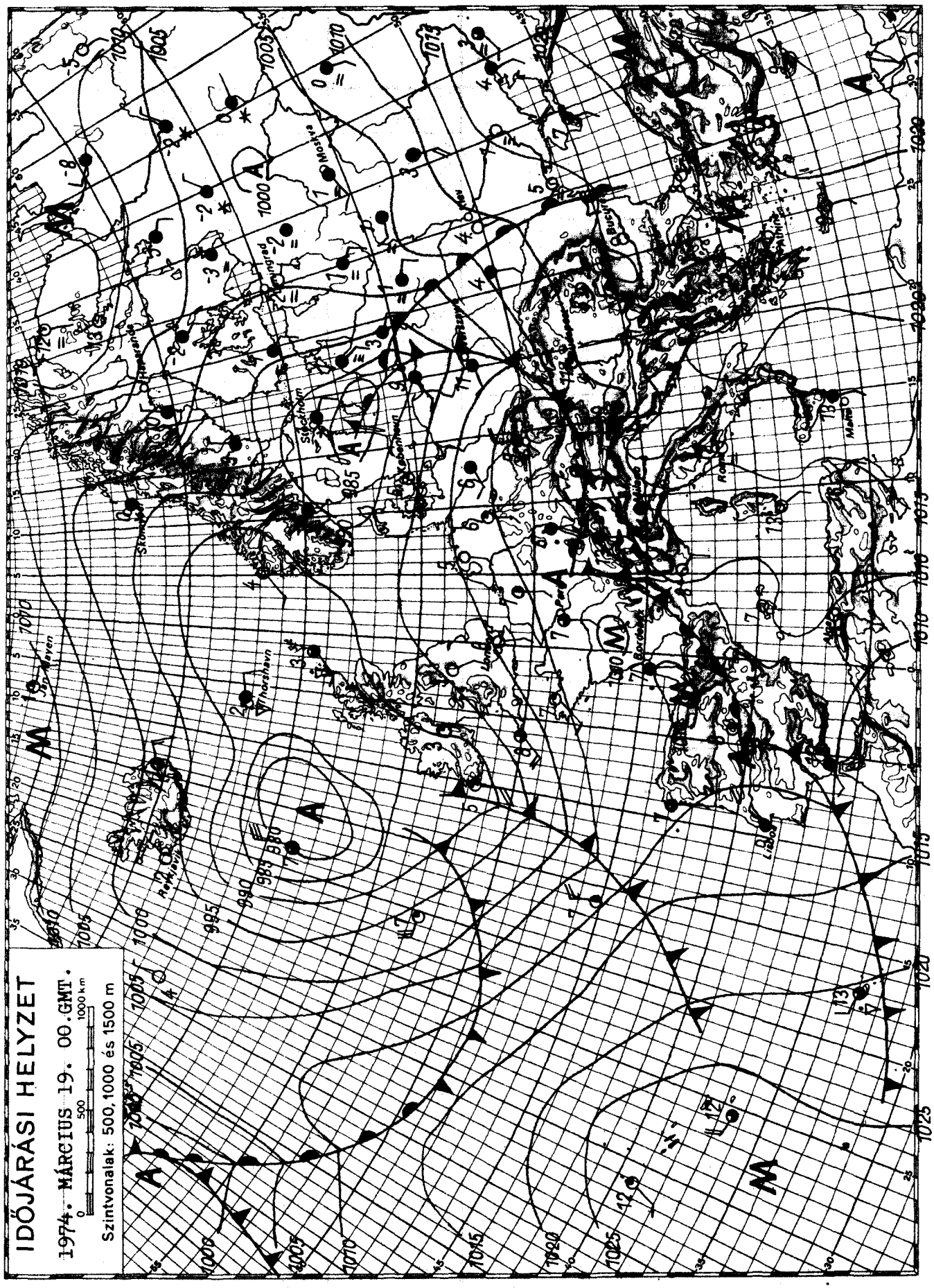

KIADJA: ORSZÁGOS METEOROLÓGIAI SZOLGÁLAT

Készíti: Központi Előrejelző Intézet Előrejelző Osztálya — T.: 150 - 410 — Megjelenik naponként —

Évi előfizetési díja: 720,—Ft — Megrendelhető: 1024 Budapest, II., Kitaibel Pál u. 1. Telefon: 353-500,

Kiadásért felel: az OMSZ elnöke — Szerkesztésért felel: a KEI igazgatója

OFFSET

IDŐJÁRÁSI NAPIJELENTÉS

ЕЖЕДНЕВНЫЙ МЕТЕОРОЛОГИЧЕСКИЙ БЮЛЛЕТЕНЬ • DAILY WEATHER REPORT
BULLETIN QUOTIDIEN DE TEMPS • TÄGLICHER WETTERBERICHT

87. évfolyam 79. szám + Budapest + 1974. március 20. szerda

Az időjárási helyzet és a várható időjárás:

Spanyolország délkeleti partjaitól, Franciaországon keresztül az NDK északi részéig húzódik az Európát időjárási szempontból két részre osztó vonal. Ettől a vonaltól nyugatra és északra az óceánról származó léghullámok változékony, csapadékos időt okoznak. Közép- és Délkelet-Európában viszont száraz és rendkivül enyhe az idő.

Hazánkban kedden az évszaknak megfelelőnél 7, 8 fokkal melegebb volt, annak ellenére, hogy csaknem egész nap fátyolfelhős volt az ég. Csapadékot egyedül Jászberényből jelentettek, de a mennyisége ott sem érte el az 1 mm-t. A hőmérséklet napközben általában 18, 22, délkeleten 22, 25 fokig emelkedett. Az éjszaka általában enyhe volt, csak az ország északkeleti részén hült le a levegő +1, +4 fokig. Az ország nagy részén 4, 8 fok között volt a legalacsonyabb hőmérséklet, sőt a Dunántúl nyugati részén 8, 11 foknál nem mértek hidegebbet. Szerda délelőtt az ország délkeleti részének kivételével ismét fátyolfelhős volt az ég. Elsősorban a Dunántúlon erős déli, délnyugati szél fújt. A hőmérséklet már 11 órakor elérte a 16, 20 fokot.

Ma 12 órakor Budapesten a hőmérséklet 18 fok, a tengerszintre átszámitott légnyomás 764 mm, alig változik.

Várható időjárás csütörtök estig:

Nyugaton változóan felhős idő, máshol kevés felhő.
Legfeljebb az ország nyugati részén lehet futó eső.
Élénk, helyenként erős déli szél.
Meleg idő.
Várható legalacsonyabb éjszakai hőmérséklet: általában 5, 10 fok között, északkeleten kevéssel 5 fok alatt,
legmagasabb nappali hőmérséklet csütörtökön: 19, 24 fok között.

Aigner Szilárd s.k.

A hőmérséklet napi középértéke és eltérése a 100 évi átlagtól /Budapesten/:

1974. III. 19.:	14,7 C°	+8,6 C°

1871 óta ezen a napon Budapesten előfordult

legmagasabb hőmérséklet:	21,3 C° /1938/,
legalacsonyabb hőmérséklet:	-9,7 C° /1875/.

74.0296.

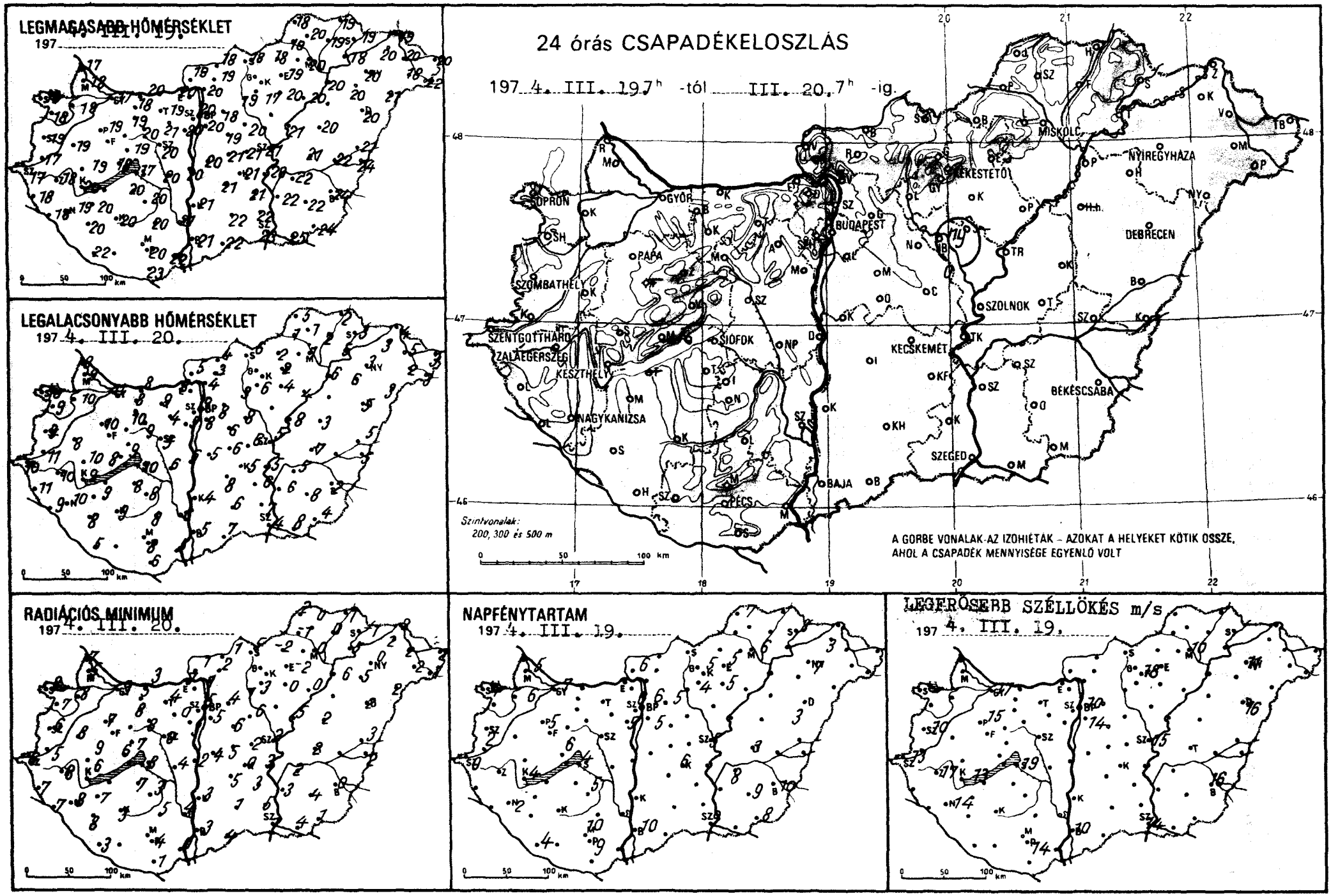
LEGMAGASABB HŐMÉRSÉKLET
197 4. III. 19.
LEGALACSONYABB HŐMÉRSÉKLET
197 4. III. 20.
24 órás CSAPADÉKELOSZLÁS
197 4. III. 19 h -tól III. 20. 7 h -ig.
Szintvonalak:
200, 300 és 500 m
A GORBE VONALAK AZ IZOHIÉTÁK – AZOKAT A HELYEKET KÖTIK ÖSSZE, AHOL A CSAPADÉK MENNYISÉGE EGYENLŐ VOLT
RADIÁCIÓS MINIMUM
197 4. III. 20.
NAPFÉNYTARTAM
197 4. III. 19.
LEGERŐSEBB SZÉLLÖKÉS m/s
197 4. III. 19.
SOPRON
GYŐR
BUDAPEST
MISKOLC
NYIREGYHÁZA
DEBRECEN
SZOLNOK
KECSKEMÉT
BÉKÉSCSABA
SZEGED
SZOMBATHELY
PAPA
SIÓFOK
SZENTGOTTHÁRD
ZALAEGERSZEG
KESZTHELY
NAGYKANIZSA
BAJA
PÉCS
0 50 100 km

	1920. III. 4. 07 h -ig az utolsó 24 óra adatai					
	csapadék (mm)		max. hőmérséklet	min. hőmérséklet	rad. min.	napos órák
Győr	.		17	11	9	7
Kapuvár	.		18	10	8	6
Mosonmagyaróvár	.		18	9	5	5
Rajka	.		17	8	7	
Sopron	.		18	10	8	4
Sopronhorpács	.		18	9	7	5
Káld	.		19	8	8	
Körmend	.		17	11	5	
Szentgotthárd	.		17	10	6	0
Szombathely	.		19	9	6	2
Lenti	.		18	11	7	
Letenye	.		18	9	7	
Nagykanizsa	.		19	10	8	2
Zalaegerszeg	.		18	10	8	
Farkasgyepű	–		–	–	–	
Keszthely	.		20	9	6	4
Mencshely	.		18	8	6	6
Pápa	.		19	10	7	5
Sümeg	.		19	10	9	
Tihany	–		–	–	–	
Veszprém	.		19	9	7	
Zirc	.		18	8	4	
Fonyód	–		–	–	–	
Homokszt. györgy	.		22	5	3	4
Kaposvár	.	b	20	9	3	
Marcali	.		20	9	7	
Siófok	.		17	10	8	4
Somogyszob	.		20	8	8	
Tab	.		20	8	7	
Bábolna	.		18	8	5	
Esztergom	.		20	8	7	
Kisbér	.		19	10	8	
Komárom	.		20	8	3	
Tatabánya	.		19	9	4	
Alcsútdoboz	.		21	4	0	
Dunaújváros	.		20	6	2	
Martonvásár	.		20	5	3	5
Mór	.		20	9	8	
Nagyhörcsökp.	.		20	6	4	
Szabadbattyán	.	b	20	5	0	
Iregszemcse	.		20	8	3	5
Lengyel	.		20	8	5	
Nagykónyi	.		20	7	6	
Szekszárd	.		21	6	4	
Misinatető	.		18	10	7	10
Mohács	.		22	5	0	
Pécs	.		20	8	4	9
Siklós	.	b	23	6	1	
Szigetvár	.					
Bp. Lőrinc	.		20	8	5	5
Bp. Met. Int.	.		20	9	5	6
Bp. Szab. hegy	.		17	7	6	6
Cegléd	.		21	6	2	
Dobogókő	.		15	7	0	
Gödöllő	.		18	8	4	5
Királyrét	.		18	5	0	
Monor	.		19	6	6	
Nagykáta	.		20	8	6	
Örkény	.		21	6	5	
Szentendre	.		20	6	5	

	1920. III. 4. 07 h -ig az utolsó 24 óra adatai					
	csapadék (mm)		max. hőmérséklet	min. hőmérséklet	rad. min.	napos órák
Vác	.	b	20	4	1	
Vámosmikola	.		19	5	1	6
Baja	.		21	5	3	10
Bácsalmás	.		22	7	4	
Izsák	.		21	8	5	
Kalocsa	.		21	4	3	
Kecskemét	.		21	5	0	6
Kiskunf. háza	.	b	21	6	3	
Kiskunhalas	.		22	6	1	
Kunszentmiklós	.		20	5	4	
Tiszakécske	.		22	5	3	
Balassagyarmat	.		18	4	1	
Romhány	.		19	3	2	
Salgótarján	.		18	6	5	
Eger	.		19	3	-2	5
Galyatető	.		10	3	1	
Gyöngyös	.		17	6	3	4
Kékestető	.		12	6	5	5
Kompolt	.		20	4	0	5
Lőrinci	.	b	19	3	1	
Poroszló	.		20	4	0	
Jászapáti	–		–	–	–	
Jászberény	ny		20	3	2	
Karcag	.		20	4	3	
Szolnok	.	=	21	5	2	5
Tiszaroff	.		21	8	5	
Túrkeve	.		21	7	2	3
Kistelek	.		22	7	5	
Makó	.		25	8	4	
Szeged	.		23	4	1	9
Szentes	.		22	6	3	
Borsodnádasd	.		18	2	-2	
Füged	.		19	2	0	
Hidasnémeti	.		19	2	1	
Jósvafő	.		18	5	2	7
Lillafüred	.		18	4	2	
Miskolc	.	=	20	1	0	6
Putnok	.		19	1	-1	
Sárospatak	.		19	3	-1	8
Szendrőlád	.	≡	20	1	0	
Tokaj	.	b=	18	6	5	
Kisvárda	.		20	3	2	3
Mátészalka	.		18	2	2	
Nyíregyháza	.	=	20	3	0	7
Nyírlugos	.		21	3	2	
Pátyod	.		22	3	1	
Tiszabecs	.		20	3	2	
Vásárosnamény	.		20	5	2	
Záhony	.		19	4	2	
Berettyóújfalu	.	b	21	5	3	
Debrecen	.		20	5	2	3
Hajdúdorog	.		20	6	5	
Hortobágy	–		–	–	–	
Körösszakál	.		24	5	2	
Polgár	.		20	6	6	
Békéscsaba	.		24	2	0	10
Mezőhegyes	.	b	24	4	1	8
Orosháza	.		22	8	4	9
Szarvas	.		22	5	2	8
Szeghalom	.		22	–	–	

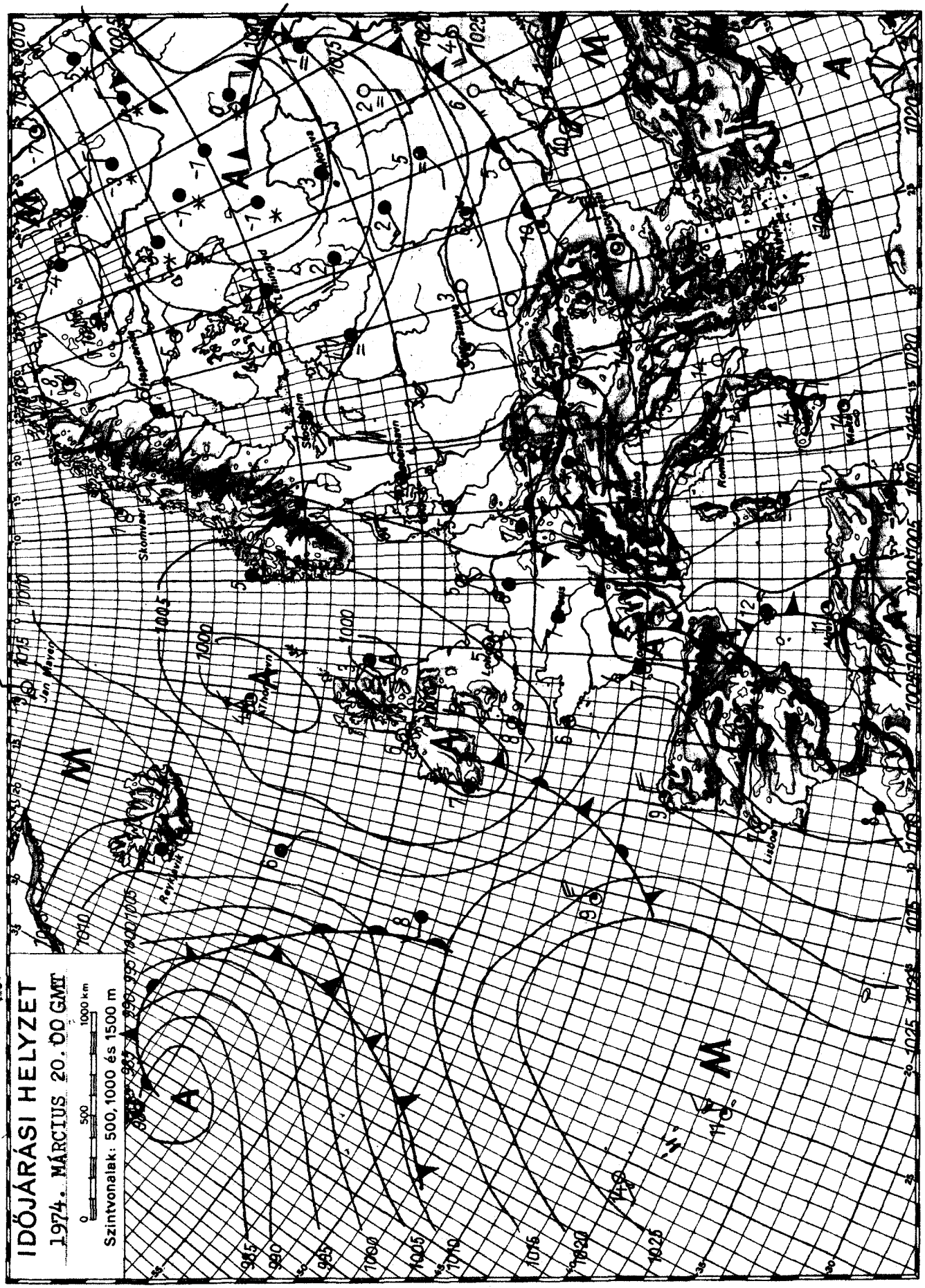

KIADJA: ORSZÁGOS METEOROLÓGIAI SZOLGÁLAT

Készíti: Központi Előrejelző Intézet Előrejelző Osztálya — T.: 150-410 — Megjelenik naponként —

Évi előfizetési díja: 720,—Ft — Megrendelhető: 1024 Budapest, II., Kitaibel Pál u. 1. Telefon: 353-500,

Kiadásért felel: az OMSZ elnöke — Szerkesztésért felel: a KEI igazgatója

OFFSET

IDŐJÁRÁSI NAPIJELENTÉS

ЕЖЕДНЕВНЫЙ МЕТЕОРОЛОГИЧЕСКИЙ БЮЛЛЕТЕНЬ • DAILY WEATHER REPORT
BULLETIN QUOTIDIEN DE TEMPS • TÄGLICHER WETTERBERICHT

87. évfolyam 80. szám + Budapest + 1974. március 21. csütörtök

Az időjárási helyzet és a várható időjárás:

Délnyugati irányból változatlanul meleg, szubtrópusi levegő áramlik a Balkán-félszigeten és a Kárpát-medencén át a Szovjetunió európai területére és a Skandináv-félsziget irányába. Ezeken a területeken a felmelegedés jóval meghaladja az átlagot, sőt szerdán Bukarestben a legmagasabb hőmérséklet 16 fokkal volt több, mint az elmúlt évek átlaga. Csütörtök reggelre Marseille-Zürich-Berlin vonaláig jutott el a hideg levegő. Ennek mozgása azonban igen lassú, igy a Kárpát-medencében továbbra is meleg marad az idő.

Hazánkban szerdán délnyugaton változóan felhős volt az ég, ott csak 3, 8 órán át sütött a nap. Az ország többi részén kevés volt a felhő, 8, 10 órás napfénytartamot jelentettek. Eső sehol sem hullott. A legmagasabb nappali hőmérséklet 19, 25 fok között volt. Hajnalra északkeleten 1, 4, máshol 5, 11 fokig hült le a levegő. Csütörtök délelőtt kevés volt a felhő, meleg volt az idő. A hőmérséklet már 11 órakor 16, 24 fok között volt.

Ma 12 órakor Budapesten a hőmérséklet 21 fok, a tengerszintre átszámitott légnyomás 766 mm, alig változik.

Várható időjárás péntek estig:

Időnként kissé megnövekvő felhőzet eső nélkül.
Mérsékelt, napközben többfelé megélénkülő déli szél.
Meleg marad az idő.
Várható legalacsonyabb éjszakai hőmérséklet: 4, 9,
legmagasabb nappali hőmérséklet pénteken: 20, 25 fok között.

Bóna Márta s.k.

TÁVOLABBI KILÁTÁSOK KEDD REGGELIG:

Általában kevés felhő, az évszakhoz képest meleg idő.
A legalacsonyabb hajnali hőmérséklet 4 és 10 fok között.
A legmagasabb nappali hőmérséklet 17 és 23 fok között.
Jelentős mennyiségü csapadék /legalább 5 mm/ az ország területének 10 százalékán várható.

TÁVELŐREJELZŐ OSZTÁLY

A hőmérséklet napi középértéke és eltérése a 100 évi átlagtól /Budapesten/:

1974. III. 20.:	15,7 C°	+9,3 C°

1871 óta ezen a napon Budapesten előfordult

legmagasabb hőmérséklet:	22,1 C° /1957/,
legalacsonyabb hőmérséklet:	-6,8 C° /1899/.

74.0303.

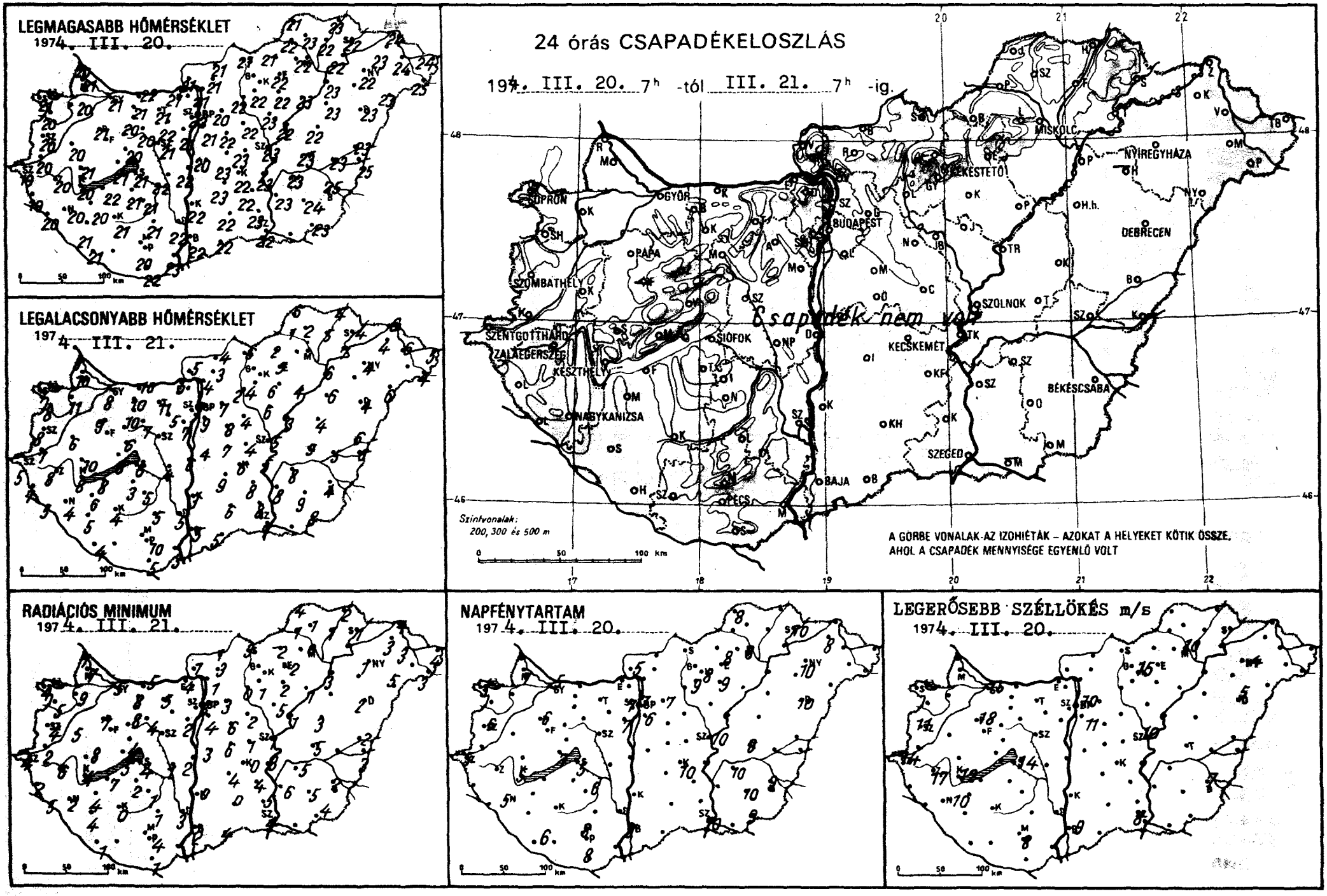
LEGMAGASABB HŐMÉRSÉKLET
1974. III. 20.
LEGALACSONYABB HŐMÉRSÉKLET
1974. III. 21.
24 órás CSAPADÉKELOSZLÁS
1974. III. 20. 7h -tól III. 21. 7h -ig.
Csapadék nem volt
Szintvonalak:
200, 300 és 500 m
A GÖRBE VONALAK AZ IZOHIÉTÁK – AZOKAT A HELYEKET KÖTIK ÖSSZE,
AHOL A CSAPADÉK MENNYISÉGE EGYENLŐ VOLT
RADIÁCIÓS MINIMUM
1974. III. 21.
NAPFÉNYTARTAM
1974. III. 20.
LEGERŐSEBB SZÉLLÖKÉS m/s
1974. III. 20.

	1974. III. 21. 07 h -ig az utolsó 24 óra adatai					
	csapadék (mm)		max. hőmérséklet	min. hőmérséklet	rad. min.	napos órák
Győr	.		21	8	5	5
Kapuvár	.		20	11	9	6
Mosonmagyaróvár	.		21	10	7	7
Rajka	.		20	9	7	
Sopron	.		21	7	4	3
Sopronhorpács	.		20	8	5	3
Káld	.		20	6	5	
Körmend	.		20	7	2	
Szentgotthárd	.		19	5	4	5
Szombathely	.		20	8	4	6
Lenti	.		19	7	2	
Letenye	.		20	5	5	
Nagykanizsa	.		20	4	2	5
Zalaegerszeg	.		20	8	6	
Farkasgyepű	–		–	–	–	
Keszthely	.		20	8	4	5
Mencshely	.		18	8	3	7
Pápa	.		21	9	7	6
Sümeg	.		21	10	8	
Tihany	.		21	8	5	
Veszprém	.		20	6	4	
Zirc	.		19	7	3	
Fonyód	.		22	8	7	
Homokszt. györgy	.		21	4	1	6
Kaposvár	.	⌓	21	4	0	
Marcali	.	⌓	20	6	4	
Siófok	.		21	6	4	5
Somogyszob	.		21	5	4	
Tab	.		21	3	2	
Bábolna	.		21	10	8	
Esztergom	.		21	5	4	
Kisbér	.		20	10	8	
Komárom	.	⌓	22	10	5	
Tatabánya	.		21	11	5	
Alcsútdoboz	.		22	5	–	
Dunaújváros	.		22	6	2	
Martonvásár	.		21	7	2	7
Mór	.		20	7	4	
Nagyhörcsökp.	.		22	4	1	
Szabadbattyán	.	⌓	21	–	–	
Iregszemcse	.		21	5	1	6
Lengyel	.		21	5	1	
Nagykónyi	.		22	5	4	
Szekszárd	.		22	5	3	
Misinatető	.		19	13	7	8
Mohács	.		23	3	–	
Pécs	.		20	10	4	8
Siklós	.	⌓	22	5	1	
Szigetvár	.					
Bp. Lőrinc	.		21	9	4	6
Bp. Met. Int.	.		22	9	5	7
Bp. Szab. hegy	.		19	11	6	7
Cegléd	.		23	4	1	
Dobogókő	.		17	10	4	
Gödöllő	.		20	7	3	7
Királyrét	.		20	1	0	
Monor	.		22	8	6	
Nagykáta	.		22	4	2	
Örkény	.		23	7	6	
Szentendre	.		22	6	5	

	1974. III. 21. 07 h -ig az utolsó 24 óra adatai					
	csapadék (mm)		max. hőmérséklet	min. hőmérséklet	rad. min.	napos órák
Vác	.	⌓	21	4	1	
Vámosmikola	.		21	5	1	5
Baja	.		22	5	2	9
Bácsalmás	.		22	5	4	
Izsák	.		23	9	4	
Kalocsa	.		22	3	0	
Kecskemét	.		22	6	0	10
Kiskunf. háza	.		22	8	4	
Kiskunhalas	.		22	6	0	
Kunszentmiklós	.		20	4	3	
Tiszakécske	.		23	5	3	
Balassagyarmat	.	⌓	21	4	1	
Romhány	.		21	3	3	
Salgótarján	.		21	6	3	
Eger	.		22	5	-2	8
Galyatető	.		11	4	2	
Gyöngyös	.		22	4	1	9
Kékestető	.		14	9	7	8
Kompolt	.		22	6	2	9
Lőrinci	.		22	2	0	
Poroszló	.		23	4	1	
Jászapáti	.	⌓	23	6	5	
Jászberény	.	⌓	22	4	3	
Karcag	.		22	4	3	
Szolnok	.		23	5	1	10
Tiszaroff	.		22	3	1	
Túrkeve	.		23	9	5	8
Kistelek	.		23	8	5	
Makó	–		–	–	–	
Szeged	.		22	7	4	10
Szentes	.		22	8	6	
Borsodnádasd	.		21	2	-2	
Fügöd	.		22	5	1	
Hidasnémeti	.		23	4	2	
Jósvafő	.		21	6	4	8
Lillafüred	.		20	6	4	
Miskolc	.		22	2	0	8
Putnok	.		22	1	-1	
Sárospatak	.		22	4	1	10
Szendrőlád	.		23	2	1	
Tokaj	.		22	7	–	
Kisvárda	.		23	4	3	8
Mátészalka	.		–	–	–	
Nyíregyháza	.		22	4	1	10
Nyírlugos	.		23	6	5	
Pátyod	.		25	4	3	
Tiszabecs	.		24	5	4	
Vásárosnamény	.		24	6	3	
Záhony	.		24	6	4	
Berettyóújfalu	.	⌓	23	6	2	
Debrecen	.		23	4	2	10
Hajdúdorog	–		–	–	–	
Hortobágy	.		23	6	–	
Körösszakál	.		25	6	3	
Polgár	.		23	6	3	
Békéscsaba	.		24	4	2	9
Mezőhegyes	.		23	8	4	9
Orosháza	.		23	9	5	10
Szarvas	.		23	8	5	10
Szeghalom	.		23	5	–	

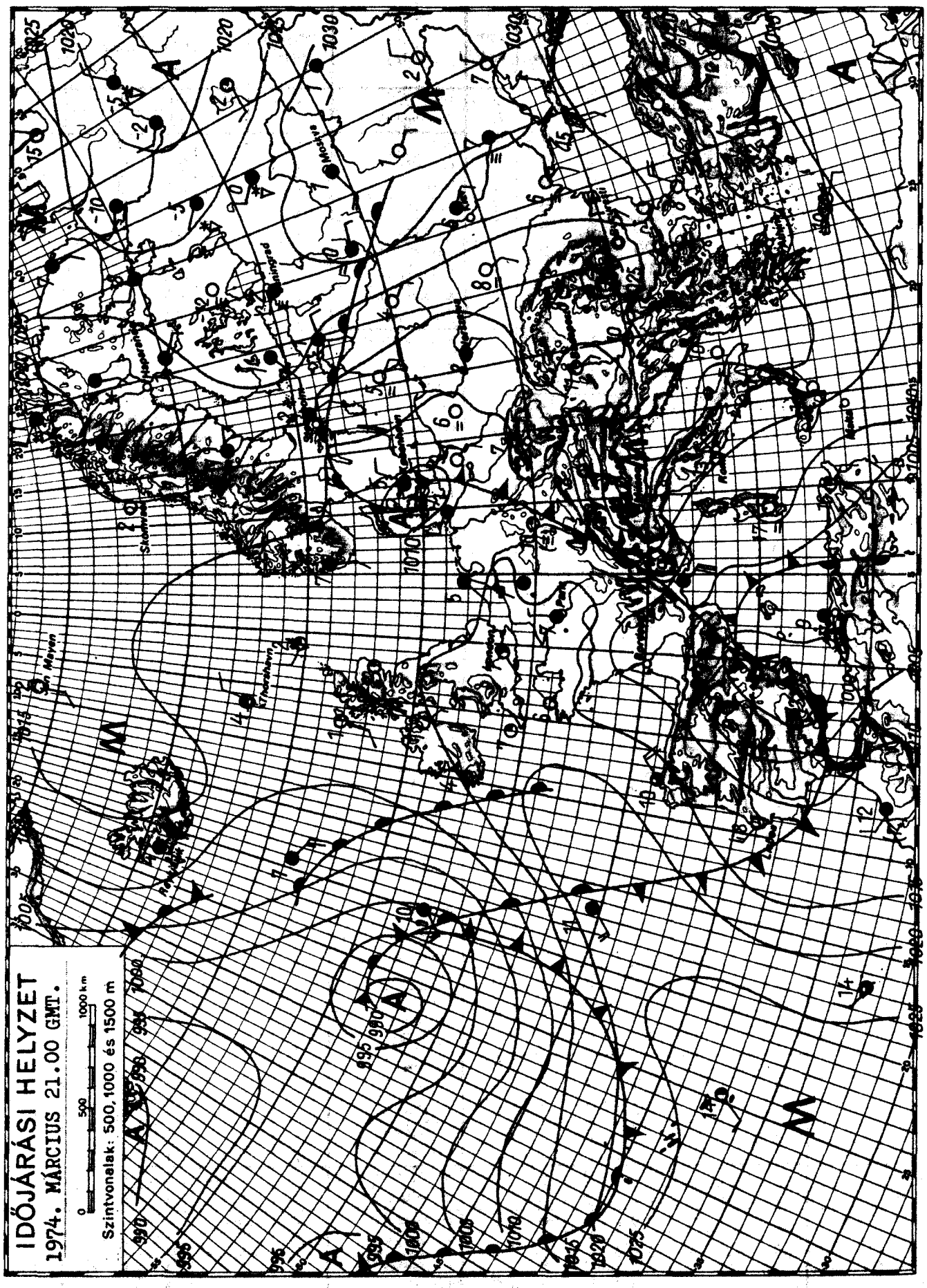

KIADJA: ORSZÁGOS METEOROLÓGIAI SZOLGÁLAT

Készíti: Központi Előrejelző Intézet Előrejelző Osztálya — T.: 150 - 410 — Megjelenik naponként —

Évi előfizetési díja: 720,—Ft — Megrendelhető: 1024 Budapest, II., Kitaibel Pál u. 1. Telefon: 353-500,

Kiadásért felel: az OMSZ elnöke — Szerkesztésért felel: a KEI igazgatója

OFFSET

IDŐJÁRÁSI NAPIJELENTÉS

ЕЖЕДНЕВНЫЙ МЕТЕОРОЛОГИЧЕСКИЙ БЮЛЛЕТЕНЬ · DAILY WEATHER REPORT
BULLETIN QUOTIDIEN DE TEMPS · TÄGLICHER WETTERBERICHT

87. évfolyam 81. szám + Budapest + 1974. március 22. péntek

Az időjárási helyzet és a várható időjárás:

Közép-Európa időjárását továbbra is a déli, délnyugati áramlással érkező meleg, száraz, szubtrópusi levegő határozza meg. A hatása alatt levő területeken kevés a felhő, száraz, meleg az idő. A változékonyabb, szeles, csapadékos időjárást okozó hüvös óceáni léghullámok a Brit-szigeteken, a Skandináv-félsziget déli részén és Finnországon át a Szovjetunió európai területének északi része felé haladnak. Az emlitett hüvösebb léghullámok továbbra is elkerülik a Kárpát-medencét, igy időjárásunkban a következő 36 óra sem hoz lényeges változást.

Hazánkban csütörtökön 9, 11 órán át sütött a nap. A többórás napsütés hatására 22, 28 fokig emelkedett a hőmérséklet. A szokatlanul meleg időre jellemző, hogy tegnap - március 21-én - 24,7 fokos hőmérsékleti maximumot mértek Budapesten, ami 1,9 fokkal magasabb, mint eddig ezen a napon mért legmagasabb hőmérséklet. Csapadék az elmúlt 24 órában sem volt. Hajnalra szeszélyes területi eloszlásban általában 1, 10 fokig hült le a levegő. Pénteken délelőtt folytatódott a derült, száraz, az évszakhoz képest meleg idő. A hőmérséklet 11 órára már 17, 22 fokig emelkedett.

Ma 12 órakor Budapesten a hőmérséklet 22 fok, a tengerszintre átszámitott légnyomás 766 mm, mérsékelten süllyed.

Várható időjárás szombat estig:

Derült, száraz, meleg idő.
Mérsékelt, napközben kissé megélénkülő szél.
Meleg marad az idő.
Várható legalacsonyabb éjszakai hőmérséklet: 3, 8.
legmagasabb nappali hőmérséklet szombaton: 22, 27 fok között.

Rábai Attila s.k.

A hőmérséklet napi középértéke és eltérése a 100 évi átlagtól /Budapesten/:

1974. III. 21.:	16,3 C°	+9,8 C°

1871 óta ezen a napon Budapesten előfordult

legmagasabb hőmérséklet:	24,7 C° /1974/,
legalacsonyabb hőmérséklet:	-7,5 C° /1887/.

74.0306.

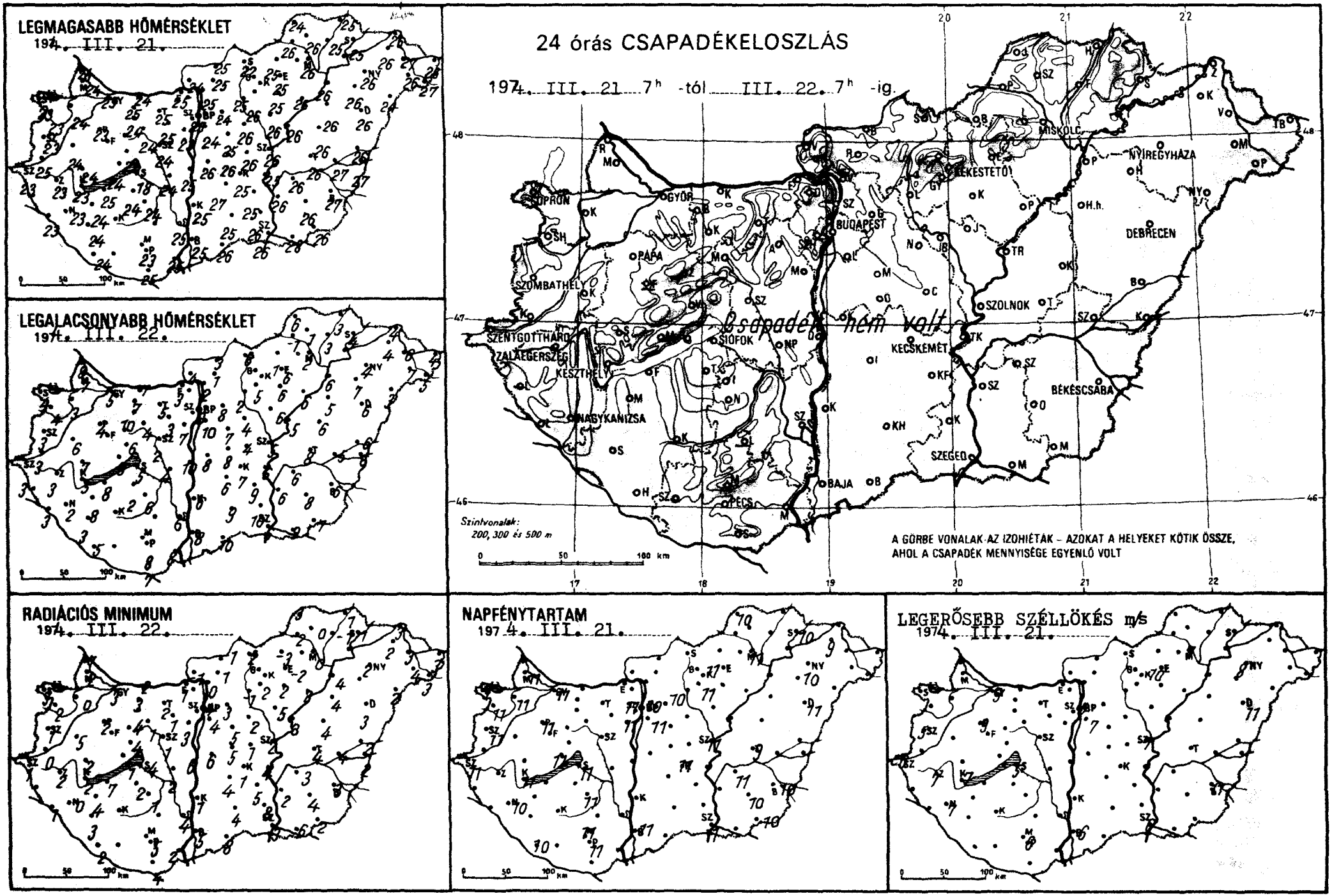
LEGMAGASABB HŐMÉRSÉKLET
1974. III. 21.
LEGALACSONYABB HŐMÉRSÉKLET
1974. III. 22.
24 órás CSAPADÉKELOSZLÁS
1974. III. 21. 7h -tól III. 22. 7h -ig.
Csapadék nem volt
Szintvonalak:
200, 300 és 500 m
A GÖRBE VONALAK AZ IZOHIÉTÁK – AZOKAT A HELYEKET KÖTIK ÖSSZE, AHOL A CSAPADÉK MENNYISÉGE EGYENLŐ VOLT
RADIÁCIÓS MINIMUM
1974. III. 22.
NAPFÉNYTARTAM
1974. III. 21.
LEGERŐSEBB SZÉLLÖKÉS m/s
1974. III. 21.

	1974.III.22. 07 h -ig az utolsó 24 óra adatai							1974.III.22. 07 h -ig az utolsó 24 óra adatai						
	csapadék (mm)		max. hőmérséklet	min. hőmérséklet	rad. min.	napos órák		csapadék (mm)		max. hőmérséklet	min. hőmérséklet	rad. min.	napos órák
Győr	.		25	5	3	11	Vác	.	⌐	25	2	0	
Kapuvár	.		24	3	0	11	Vámosmikola	.		24	4	-1	11
Mosonmagyaróvár	.		24	7	2	11	Baja	.		25	8	5	11
Rajka	.		24	8	7		Bácsalmás	.		26	10	8	
Sopron	.		24	4	3	9	Izsák	.		27	6	4	
Sopronhorpács	.	⌐	23	4	2	11	Kalocsa	.		25	6	1	
Káld	.		24	6	5		Kecskemét	.		25	7	1	11
Körmend	.		25	3	0		Kiskunf. háza	.		25	9	5	
Szentgotthárd	.	=	23	3	1	11	Kiskunhalas	.		25	9	4	
Szombathely	.		23	3	1	11	Kunszentmiklós	.		26	8	6	
Lenti	–		–	–	–		Tiszakécske	.		25	6	4	
Letenye	.		23	3	1		Balassagyarmat	.	⌐	25	3	-1	
Nagykanizsa	.		23	2	0	10	Romhány	.		25	1	1	
Zalaegerszeg	.		23	3	2		Salgótarján	.		22	6	2	
Farkasgyepű	–		–	–	–		Eger	.		25	6	-2	11
Keszthely	.		23	5	2	11	Galyatető	.		15	9	3	
Mencshely	.		21	10	4	11	Gyöngyös	.		26	5	2	11
Pápa	.		23	4	2	11	Kékestető	.		18	10	7	11
Sümeg	.		24	7	2		Kompolt	.		25	6	2	9
Tihany	.	⌐	24	8	1		Lőrinci	.	⌐	25	2	-1	
Veszprém	.		22	6	4		Poroszló	.		26	6	2	
Zirc	.		22	3	0		Jászapáti	.	⌐	26	6	5	
Fonyód	.		25	8	7		Jászberény	.	⌐	26	4	2	
Homokszt. györgy	.		24	5	2	10	Karcag	.		26	6	4	
Kaposvár	–		–	–	–		Szolnok	.		26	5	2	11
Marcali	.	⌐	24	8	4		Tiszaroff	.		26	5	3	
Siófok	.		18	5	4	11	Túrkeve	.		26	8	3	9
Somogyszob	.		24	3	3		Kistelek	.		26	10	8	
Tab	.		24	2	2		Makó	.		28	9	6	
Bábolna	.	⌐	25	7	3		Szeged	.		26	6	3	11
Esztergom	.		25	3	1		Szentes	.		26	6	2	
Kisbér	.		24	10	4		Borsodnádasd	.		25	1	-3	
Komárom	.	⌐	24	7	2		Füged	.		25	3	-1	
Tatabánya	.		25	5	2		Hidasnémeti	.		25	3	1	
Alcsútdoboz	.		25	3	1		Jósvafő	.		24	6	3	10
Dunaújváros	.		25	10	6		Lillafüred	.		24	5	1	
Martonvásár	.		23	7	3	11	Miskolc	.	=	26	2	0	11
Mór	.	⌐	24	4	1		Putnok	.		26	-1	-2	
Nagyhörcsökp.	.		24	4	2		Sárospatak	.		25	4	1	10
Szabadbattyán	.	⌐	24	2	1		Szendrőlád	.		26	1	0	
Iregszemcse	.	⌐	24	6	1	11	Tokaj	–		–	–	–	
Lengyel	–		–	–	–		Kisvárda	.		26	4	2	9
Nagykónyi	.		25	8	4		Mátészalka	.		26	7	4	
Szekszárd	.		25	6	4		Nyíregyháza	.		26	4	2	10
Misinatető	.		22	13	7	11	Nyírlugos	.		24	3	2	
Mohács	.		25	8	2		Pátyod	.		27	5	3	
Pécs	.		23	8	5	11	Tiszabecs	.		26	4	3	
Siklós	.		25	7	4		Vásárosnamény	.		27	6	3	
Szigetvár	.						Záhony	.		26	4	3	
Bp. Lőrinc	.		24	10	4	11	Berettyóújfalu	.	⌐	26	6	2	
Bp. Met. Int.	.		25	9	4	10	Debrecen	.		26	6	3	11
Bp. Szab. hegy	.		22	10	5	11	Hajdúdorog	.		26	7	–	
Cegléd	.	⌐	26	4	1		Hortobágy	.		26	5	4	
Dobogókő	.		20	10	9		Körösszakál	.		27	6	2	
Gödöllő	.		24	8	3	10	Polgár	.		26	6	4	
Királyrét	.		23	1	0		Békéscsaba	.		27	6	3	10
Monor	.		25	7	5		Mezőhegyes	.	⌐	26	7	2	10
Nagykáta	.	⌐	26	4	2		Orosháza	.		26	8	4	10
Őrkény	.		26	8	5		Szarvas	.		26	6	5	11
Szentendre	.		26	6	6		Szeghalom	.		27	5	4	

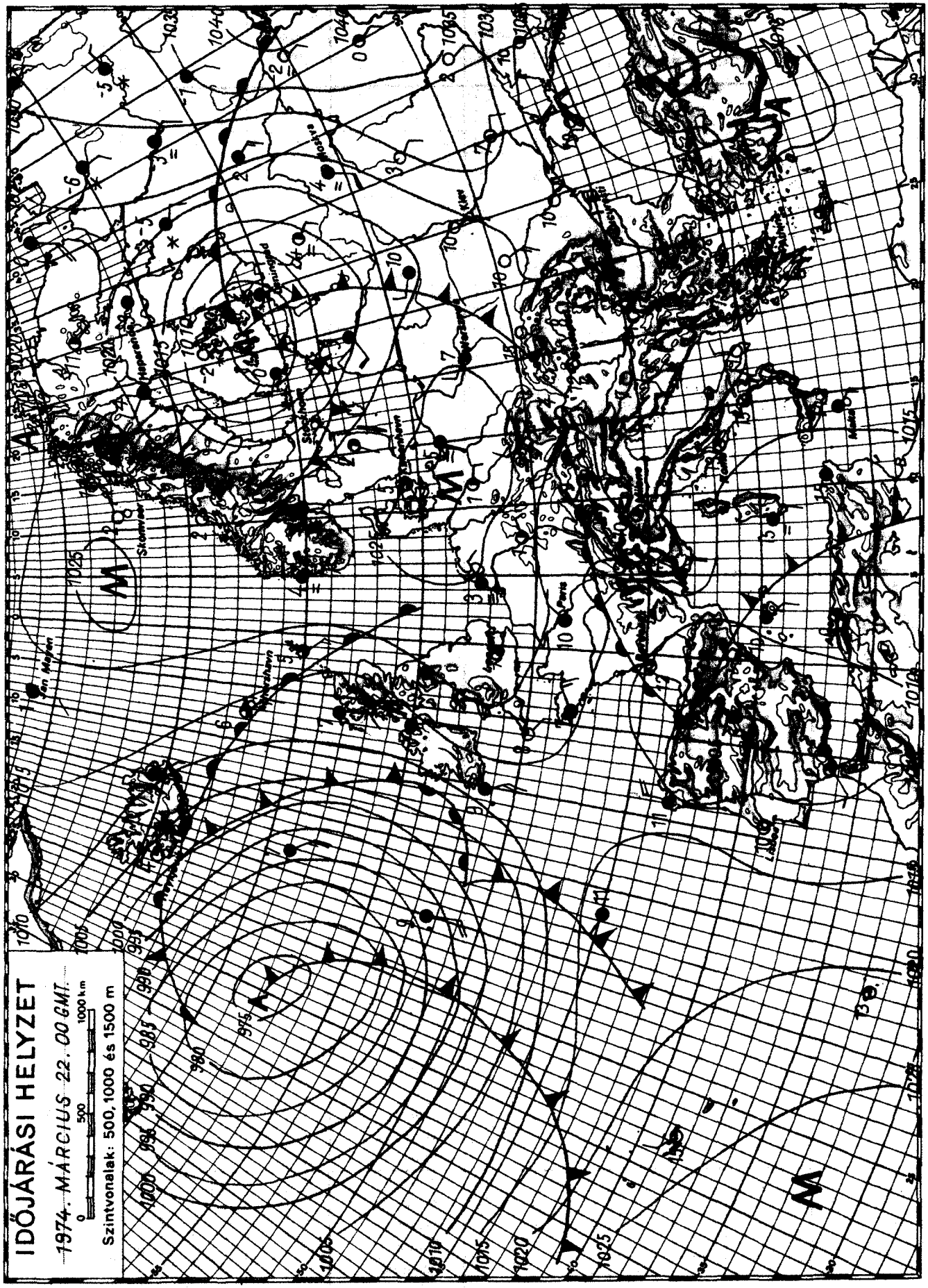

KIADJA: ORSZÁGOS METEOROLÓGIAI SZOLGÁLAT

Készíti: Központi Előrejelző Intézet Előrejelző Osztálya — T.: 150-410 — Megjelenik naponként —

Évi előfizetési díja: 720,—Ft — Megrendelhető: 1024 Budapest, II., Kitaibel Pál u. 1. Telefon: 353-500,

Kiadásért felel: az OMSZ elnöke — Szerkesztésért felel: a KEI igazgatója

OFFSET

IDŐJÁRÁSI NAPIJELENTÉS

ЕЖЕДНЕВНЫЙ МЕТЕОРОЛОГИЧЕСКИЙ БЮЛЛЕТЕНЬ · DAILY WEATHER REPORT
BULLETIN QUOTIDIEN DE TEMPS · TÄGLICHER WETTERBERICHT

87. évfolyam 82. szám + Budapest + 1974. március 23. szombat

Az időjárási helyzet és a várható időjárás:

Az elmult 24 órában szárazföldünk időjárása lényegesen nem változott. A Skandináv-félsziget déli részétől Ukrajna felé magasnyomásu légköri képződmény huzódik. Az ebben uralkodó leszálló légmozgások hatására a Skandináv-félszigeten, a Balti-tenger környékén, valamint a Balkán félszigeten és a Kárpát-medencében kevés a felhő, száraz, napos az idő. A Fekete-tenger térségében és a Kárpát-medencében pénteken 10,14 fokkal magasabb volt a hőmérséklet csucsértéke a sokévi átlagnál. Csupán az Ibériai-félszigeten, valamint Nyugat-Európa partvidékén és Északkelet- Európában változékony, helyenként csapadékos az időjárás.

Hazánkban pénteken kevés volt a felhő, 9, 11 órán át sütött a nap. A hőmérséklet napközben általában 22, 27 fokig emelkedett. A Budapesten mért 25,4 fok ismét meleg rekord volt, több, mint 2 fokkal haladta meg az elmult száz évben március 22-én előfordult legmagasabb hőmérsékletet. Eső sehol sem hullott. Ma hajnalra szeszélyes területi eloszlásban általában 2, 12 fokig hült le a levegő. Délelőtt fátyolfelhős volt az ég, folytatódott a meleg, száraz idő. A hőmérséklet 11 órára általában 16, 22 fokig emelkedett.

Ma 12 órakor Budapesten a hőmérséklet 21 fok, a tengerszintre átszámitott légnyomás 762 mm, alig változik.

Várható időjárás vasárnap estig:

Időnként kissé megnövekvő felhőzet, eső nélkül.
Gyenge, napközben kissé megélénkülő változó irányu szél.
Meleg idő.
Várható legalacsonyabb éjszakai hőmérséklet: 4, 9
legmagasabb nappali hőmérséklet vasárnap: 22, 27 fok között.

Bartha Péterné s.k.

A hőmérséklet napi középértéke és eltérése a 100 évi átlagtól /Budapesten/:

1974.III.22.	16,5 C°	+9,8 C°

1871 óta ezen a napon Budapesten előfordult

legmagasabb hőmérséklet:	25,4 C° /1974/
legalacsonyabb hőmérséklet:	-7,0 C° /1889/.

74.0309

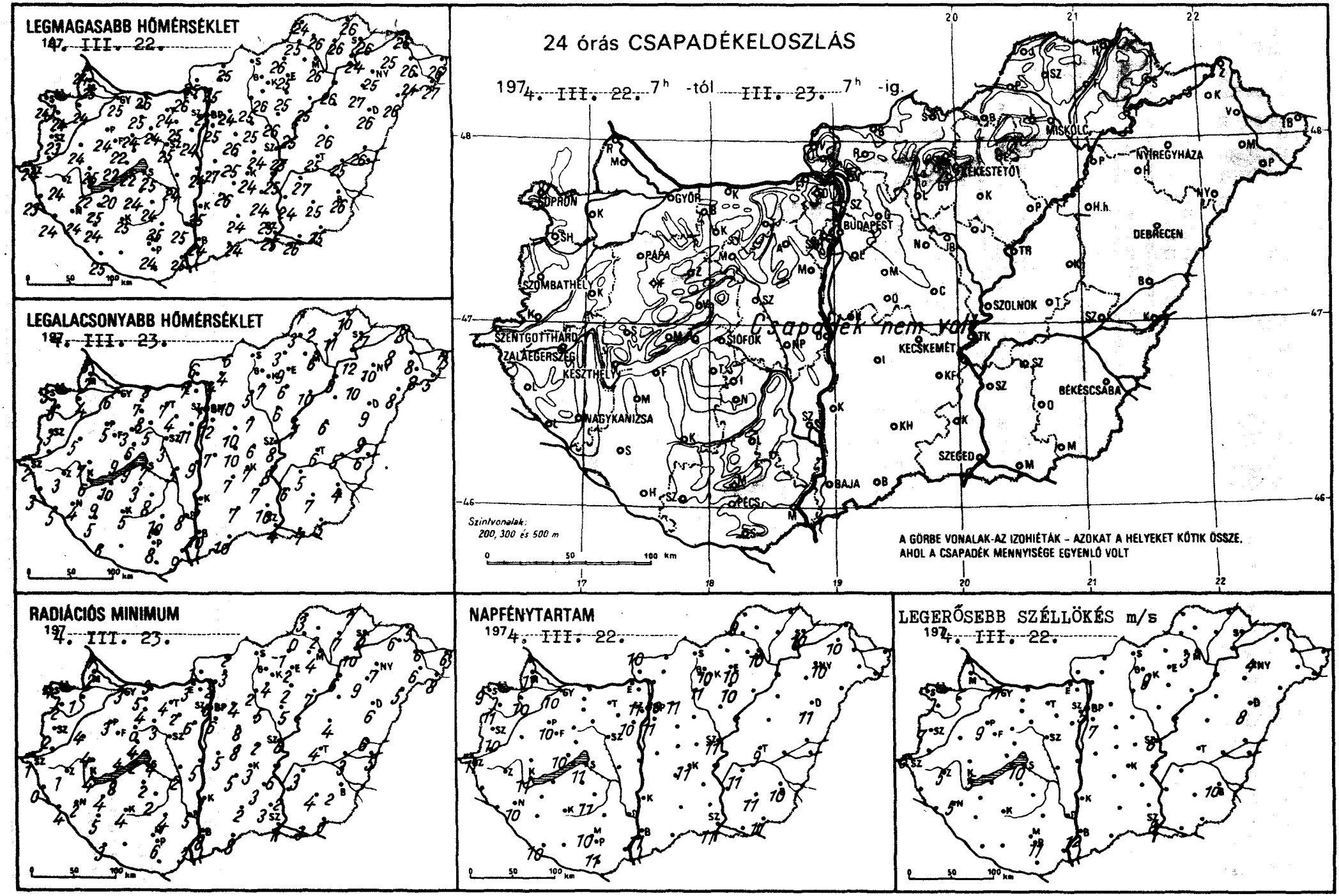
LEGMAGASABB HŐMÉRSÉKLET
1974. III. 22.
LEGALACSONYABB HŐMÉRSÉKLET
1974. III. 23.
24 órás CSAPADÉKELOSZLÁS
1974. III. 22. 7h -tól III. 23. 7h -ig.
Csapadék nem volt
Szintvonalak: 200, 300 és 500 m
A GÖRBE VONALAK-AZ IZOHIÉTÁK - AZOKAT A HELYEKET KÖTIK ÖSSZE, AHOL A CSAPADÉK MENNYISÉGE EGYENLŐ VOLT
RADIÁCIÓS MINIMUM
1974. III. 23.
NAPFÉNYTARTAM
1974. III. 22.
LEGERŐSEBB SZÉLLÖKÉS m/s
1974. III. 22.

	1974. III. 23 07 h -ig az utolsó 24 óra adatai							1974. III. 23 07 h -ig az utolsó 24 óra adatai						
	csapadék (mm)		max. hőmérséklet	min. hőmérséklet	rad. min.	napos órák		csapadék (mm)		max. hőmérséklet	min. hőmérséklet	rad. min.	napos órák	
Győr	•		25	6	3	10	Vác	•	∩	25	4	2		
Kapuvár	•		24	4	1	10	Vámosmikola	•		25	6	1	10	
Mosonmagyaróvár	•		25	7	2	11	Baja	•		24	10	8	11	
Rajka	•		24	8	7		Bácsalmás	•		24	10	8		
Sopron	•		24	5	4	9	Izsák	•		26	7	5		
Sopronhorpács	•		24	3	2	11	Kalocsa	•		25	5	3		
Káld	•		24	5	4		Kecskemét	•		24	7	3	11	
Körmend	•		–	–	–		Kiskunf. háza	•		24	7	3		
Szentgotthárd	•		24	2	1	11	Kiskunhalas	•		24	7	2		
Szombathely	•		23	3	2	10	Kunszentmiklós	•		27	7	5		
Lenti	•		23	3	0		Tiszakécske	•		25	8	6		
Letenye	•		24	5	4		Balassagyarmat	•	∩	25	6	2		
Nagykanizsa	•		24	4	2	10	Romhány	•		25	4	3		
Zalaegerszeg	•		24	3	1		Salgótarján	•		–	–	–		
Farkasgyepű	•		23	8	5		Eger	•		25	9	2	10	
Keszthely	•		22	6	4	11	Galyatető	–		–	–	–		
Mencshely	•		22	9	4	10	Gyöngyös	•		26	7	4	11	
Pápa	•		24	5	3	10	Kékestető	•		19	11	9	10	
Sümeg	•		25	7	4		Kompolt	•		25	6	2	10	
Tihany	•		22	9	2		Lőrinci	•	∩	25	5	2		
Veszprém	•		–	6	4		Poroszló	•		25	10	7		
Zirc	•		22	3	0		Jászapáti	•		26	6	5		
Fonyód	•		20	10	8		Jászberény	•	∩	24	6	2		
Homokszt. györgy	•		25	6	3	10	Karcag	•		26	6	4		
Kaposvár	•	∩	25	5	4		Szolnok	•		25	8	6	11	
Marcali	•	∩	25	9	4		Tiszaroff	•		25	7	5		
Siófok	•		25	7	4	11	Túrkeve	•		25	6	4	9	
Somogyszob	•		24	5	5		Kistelek	•		25	10	3		
Tab	•		24	3	2		Makó	•		26	7	3		
Bábolna	•		25	7	5		Szeged	•		25	4	1	11	
Esztergom	•		26	7	3		Szentes	•		24	6	2		
Kisbér	•	∩	24	8	4		Borsodnádasd	•		26	3	-1		
Komárom	•	∩	26	8	3		Füged	•		26	11	7		
Tatabánya	•		24	7	4		Hidasnémeti	•		26	10	7		
Alcsútdoboz	•	∩	25	4	2		Jósvafő	•		24	7	3	9	
Dunaújváros	•		24	9	5		Lillafüred	•		24	6	2		
Martonvásár	•		24	11	6	10	Miskolc	•		26	6	4	10	
Mór	•	∩	24	5	3		Putnok	•		25	3	0		
Nagyhörcsökp.	•		24	5	2		Sárospatak	•		26	7	6	10	
Szabadbattyán	•	∩	25	3	–		Szendrőlád	•		26	2	2		
Iregszemcse	•		24	8	2	11	Tokaj	•		24	12	10		
Lengyel	•		25	10	4		Kisvárda	•		25	8	6	10	
Nagykónyi	•		25	9	8		Mátészalka	•		24	8	6		
Szekszárd	•		25	8	5		Nyíregyháza	•		25	10	7	10	
Misinatető	•		23	7	6	10	Nyírlugos	•		26	8	5		
Mohács	•		25	9	3		Pátyod	•		27	5	3		
Pécs	•		24	8	6	11	Tiszabecs	•		26	7	6		
Siklós	–		–	–	–		Vásárosnamény	•		26	8	6		
Szigetvár	•						Záhony	•		26	8	5		
Bp. Lőrinc	•		25	12	6	11	Berettyóújfalu	•	∩	26	9	6		
Bp. Met. Int.	•		25	11	6	10	Debrecen	•		26	9	6	11	
Bp. Szab. hegy	•		23	11	8	11	Hajdúdorog	•		27	10	9		
Cegléd	•		24	6	2		Hortobágy	–		–	–	–		
Dobogókő	•		20	11	9		Körösszakál	•		–	6	5		
Gödöllő	•		24	10	4	11	Polgár	•		26	8	6		
Királyrét	•		24	3	2		Békéscsaba	•		26	4	2	10	
Monor	•		26	10	8		Mezőhegyes	•	∩	25	5	1	11	
Nagykáta	•		25	7	5		Orosháza	•		25	7	4	11	
Őrkény	•		25	10	8		Szarvas	•		27	5	3	11	
Szentendre	•		26	8	8		Szeghalom	•		25	5	3		

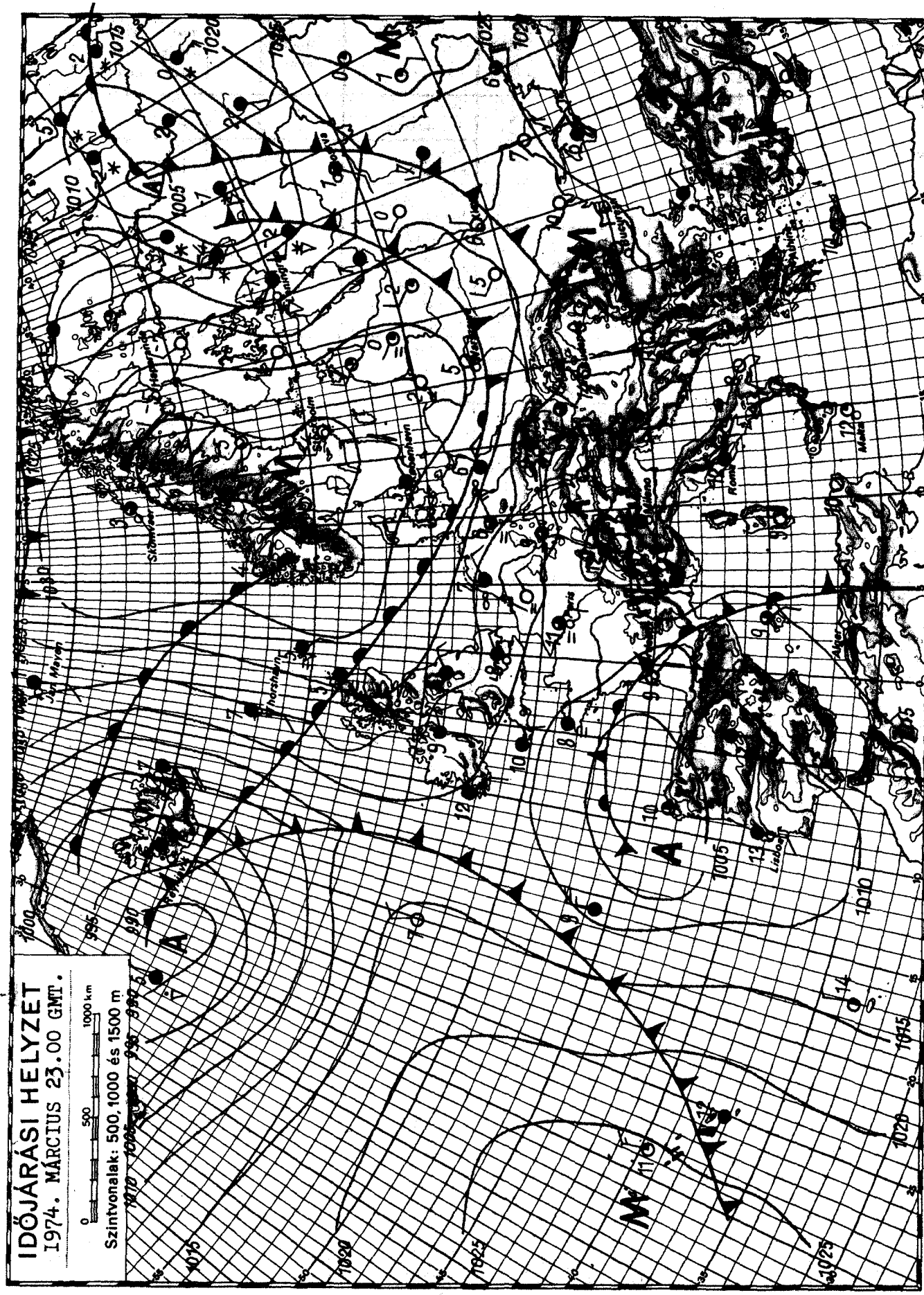

KIADJA: ORSZÁGOS METEOROLÓGIAI SZOLGÁLAT
Készíti: Központi Előrejelző Intézet Előrejelző Osztálya — T.: 150 - 410 — Megjelenik naponként —
Évi előfizetési díja: 720,—Ft — Megrendelhető: 1024 Budapest, II., Kitaibel Pál u. 1. Telefon: 353-500,
Kiadásért felel: az OMSZ elnöke — Szerkesztésért felel: a KEI igazgatója

OFFSET

IDŐJÁRÁSI NAPIJELENTÉS

ЕЖЕДНЕВНЫЙ МЕТЕОРОЛОГИЧЕСКИЙ БЮЛЛЕТЕНЬ · DAILY WEATHER REPORT
BULLETIN QUOTIDIEN DE TEMPS · TÄGLICHER WETTERBERICHT

87. évfolyam 83. szám + Budapest + 1974. március 24. vasárnap

Az időjárási helyzet és a várható időjárás:

A Brit-szigetektől a Szovjetunió európai területének középső részéig, nyugat-kelet irányban, egy nagy kiterjedésü magas nyomásu légköri képződmény helyezkedik el. Ennek északi oldalán különböző hőmérsékletü és nedvességtartamu levegőhullámok áramlanak az Ural-hegység felé. A magas nyomásu képződmény déli részén kelet, délkelet felől hüvös levegő érkezett a Kárpátok környékére és az Alpok térsége fölé. Hatására Európa középső részein a március közepén szokatlanul nagy meleg gyengült, de az évszakhoz képest még mindig enyhe maradt az idő.

Hazánkban szombaton napos, igen meleg idő volt. Napközben a Dunántulon 20, 24 az ország többi részén 24, 28 fokig emelkedett a hőmérséklet. Főként a ma éjszakai órákban elszórtan esett az eső. Egy-két helyen zivatar is keletkezett, de a lehullott eső mennyisége sehol sem haladta meg az 1 mm-t. Ma hajnalban 4 és 12 fok között mindenféle hőmérsékleti érték előfordult. A rendkivül melegre jellemző, hogy szombaton a Budapesten mért legmagasabb hőmérséklet 24,2 fok volt. Ez 1,2 fokkal haladta meg az ezen a napon eddig mért legmagasabb hőmérsékletet, ami 23,0 fok volt és 1913-ban mérték. Délelőtt országszerte változóan felhős volt az ég. Egy-két helyről futó esőt jelentettek . 11 órakor 13 és 21 fok közötti hőmérsékleteket mutattak a hőmérők.

Ma 12 órakor Budapesten a hőmérséklet 19 fok volt, a tengerszintre átszámitott légnyomás 766 mm, alig változik.

Várható időjárás hétfő estig:

Időnként megnövekvő felhőzet.
Elszórtan kisebb eső, egy-két helyen zivatar.
Mérsékelt, napközben megélénkülő keleti, délkeleti szél.
A nappali felmelegedés gyengül, de az évszakhoz képest enyhe marad az idő.
Várható legalacsonyabb éjszakai hőmérséklet: 4, 9
legmagasabb nappali hőmérséklet hétfőn: 17, 22 fok között.

Kerényi Nárcisz s.k.

A hőmérséklet napi középértéke és eltérése a 100 évi átlagtól /Budapesten/:

1974. III. 23.:	17,1 C°	+10,4 C°

1971 óta ezen a napon Budapesten előfordult

legmagasabb hőmérséklet:	24,2 C° /1974/
legalacsonyabb hőmérséklet:	-9,3 C° /1883/

74.0310.

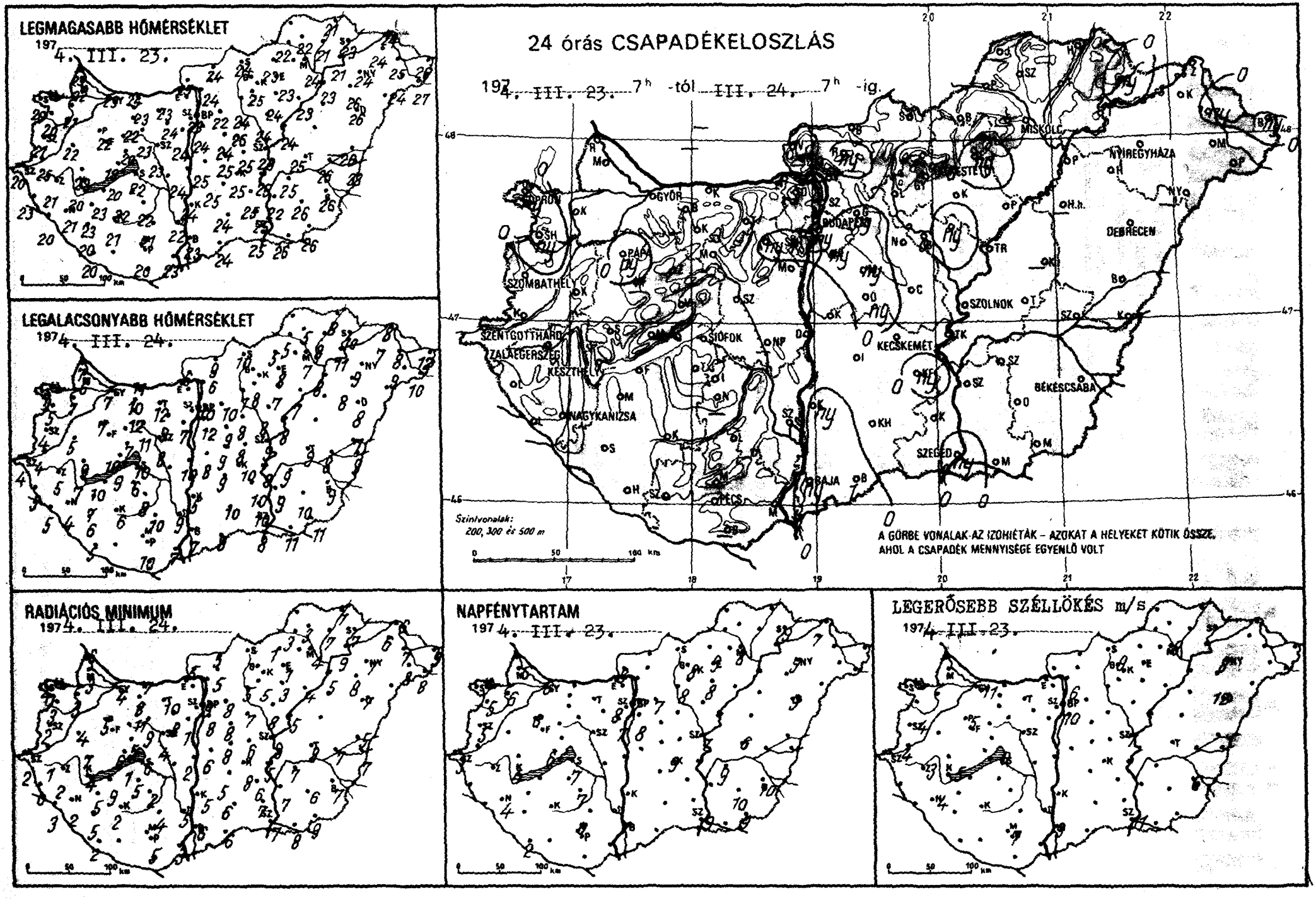
LEGMAGASABB HŐMÉRSÉKLET
1974. III. 23.
LEGALACSONYABB HŐMÉRSÉKLET
1974. III. 24.
24 órás CSAPADÉKELOSZLÁS
1974. III. 23. 7h -tól III. 24. 7h -ig.
Szintvonalak:
200, 300 és 500 m
A GÖRBE VONALAK AZ IZOHIÉTÁK – AZOKAT A HELYEKET KÖTIK ÖSSZE, AHOL A CSAPADÉK MENNYISÉGE EGYENLŐ VOLT
RADIÁCIÓS MINIMUM
1974. III. 24.
NAPFÉNYTARTAM
1974. III. 23.
LEGERŐSEBB SZÉLLÖKÉS m/s
1974. III. 23.
SZOMBATHELY
SZENTGOTTHÁRD
ZALAEGERSZEG
KESZTHELY
NAGYKANIZSA
SIÓFOK
PÁPA
GYŐR
BUDAPEST
MISKOLC
NYÍREGYHÁZA
DEBRECEN
SZOLNOK
KECSKEMÉT
BÉKÉSCSABA
SZEGED
PÉCS
BAJA

	1974. III. 24 07 h -ig az utolsó 24 óra adatai							1974. III. 24 07 h -ig az utolsó 24 óra adatai						
	csapadék (mm)		max. hőmérséklet	min. hőmérséklet	rad. min.	napos órák		csapadék (mm)		max. hőmérséklet	min. hőmérséklet	rad. min.	napos órák	
Győr	•		23	7	4	6	Vác	–		–	–	–		
Kapuvár	•		21	7	3	6	Vámosmikola	•		25	6	5	8	
Mosonmagyaróvár	•		22	6	3	6	Baja	ny		23	7	6	7	
Rajka	•		23	7	6		Bácsalmás	1	▽	24	9	6		
Sopron	ny		20	7	4	5	Izsák	•		25	9	8		
Sopronhorpács	ny		20	5	3	5	Kalocsa	ny		24	5	5		
Káld	•		22	5	4		Kecskemét	•		25	10	5	9	
Körmend	•		25	4	1		Kiskunf. háza	ny		25	10	6		
Szentgotthárd	•		20	4	2	3	Kiskunhalas	•		24	10	6		
Szombathely	•		21	4	2	5	Kunszentmiklós	•		25	8	6		
Lenti	•		23	5	0		Tiszakécske	•		25	8	7		
Letenye	•		20	5	3		Balassagyarmat	•		24	9	5		
Nagykanizsa	•		21	4	2	4	Romhány	ny	▽	24	6	5		
Zalaegerszeg	•		21	5	2		Salgótarján	•		24	10	–		
Farkasgyepű	–		–	–	–		Eger	ny	▽	23	8	1	9	
Keszthely	•		20	7	4	4	Galyatető	•		18	10	4		
Mencshely	•		19	10	6	6	Gyöngyös	•		25	8	5	8	
Pápa	ny	▽	22	7	5	6	Kékestető	•		18	7	6	8	
Sümeg	•		23	9	7		Kompolt	•		24	7	3	8	
Tihany	•		20	9	1		Lőrinci	•		24	7	5		
Veszprém	•		20	7	5		Poroszló	•		23	7	4		
Zirc	•		20	7	3		Jászapáti	1		24	8	8		
Fonyód	•		23	10	9		Jászberény	ny		24	10	5		
Homokszt. györgy	•		20	5	2	2	Karcag							
Kaposvár	•		21	6	2		Szolnok	•		25	9	9	7	
Marcali	•		23	7	5		Tiszaroff	•		24	8	5		
Siófok	•		22	10	6	7	Túrkeve	•		25	9	8	6	
Somogyszob	•		20	6	5		Kistelek	•		25	10	7		
Tab	•		22	6	5		Makó	•		26	11	8		
Bábolna	•		23	10	8		Szeged	ny	▽	25	8	7	9	
Esztergom	–		–	–	–		Szentes	•		22	9	7		
Kisbér	•		22	12	11		Borsodnádasd	•		23	5	1		
Komárom	•		24	11	7		Füged	•		21	8	7		
Tatabánya	•		23	12	10		Hidasnémeti	•		21	8	7		
Alcsútdoboz	ny		24	9	8		Jósvafő	–		–	–	–	–	
Dunaújváros	•		24	10	2		Lillafüred	–		–	–	–		
Martonvásár	•		24	7	1	7	Miskolc	•		24	7	4	8	
Mór	•		23	11	9		Putnok	•		22	5	3		
Nagyhörcsökp.	–		–	–	–		Sárospatak	ny		23	10	7	9	
Szabadbattyán	•		23	8	4		Szendrőlád	•		22	5	3		
Iregszemcse	•		22	8	2	7	Tokaj	•		21	11	9		
Lengyel	•		21	10	4		Kisvárda	•		24	7	6	7	
Nagykónyi	–		–	–	–		Mátészalka	•		24	9	8		
Szekszárd	•		22	9	5		Nyíregyháza	•		24	9	7	9	
Misinatető	•		19	12	8	6	Nyírlugos	•		–	–	–		
Mohács	•		23	7	3		Pátyod	•		27	10	8		
Pécs	•		20	10	5	7	Tiszabecs	ny		26	12	9		
Siklós	–		–	–	–		Vásárosnamény	ny		25	8	7		
Szigetvár	•						Záhony	•		24	8	6		
Bp. Lőrinc	ny	▽	23	10	9	7	Berettyóújfalu	•		26	7	5		
Bp. Met. Int.	ny		24	12	8	8	Debrecen	•		26	8	7	9	
Bp. Szab. hegy	1		22	8	7	8	Hajdúdorog	•		26	8	8	9	
Cegléd	•		25	8	6		Hortobágy	–		–	–	–		
Dobogókő							Körösszakál	•		28	9	7		
Gödöllő	ny		22	10	8	7	Polgár	•		23	8	5		
Királyrét							Békéscsaba	•		26	9	7	10	
Monor	ny		24	9	8		Mezőhegyes	•		26	11	9	9	
Nagykáta	•		26	8	7		Orosháza	•		26	10	6	10	
Őrkény	ny		25	9	8		Szarvas	•		25	9	6	9	
Szentendre	•		26	10	9		Szeghalom	•		26	8	7		

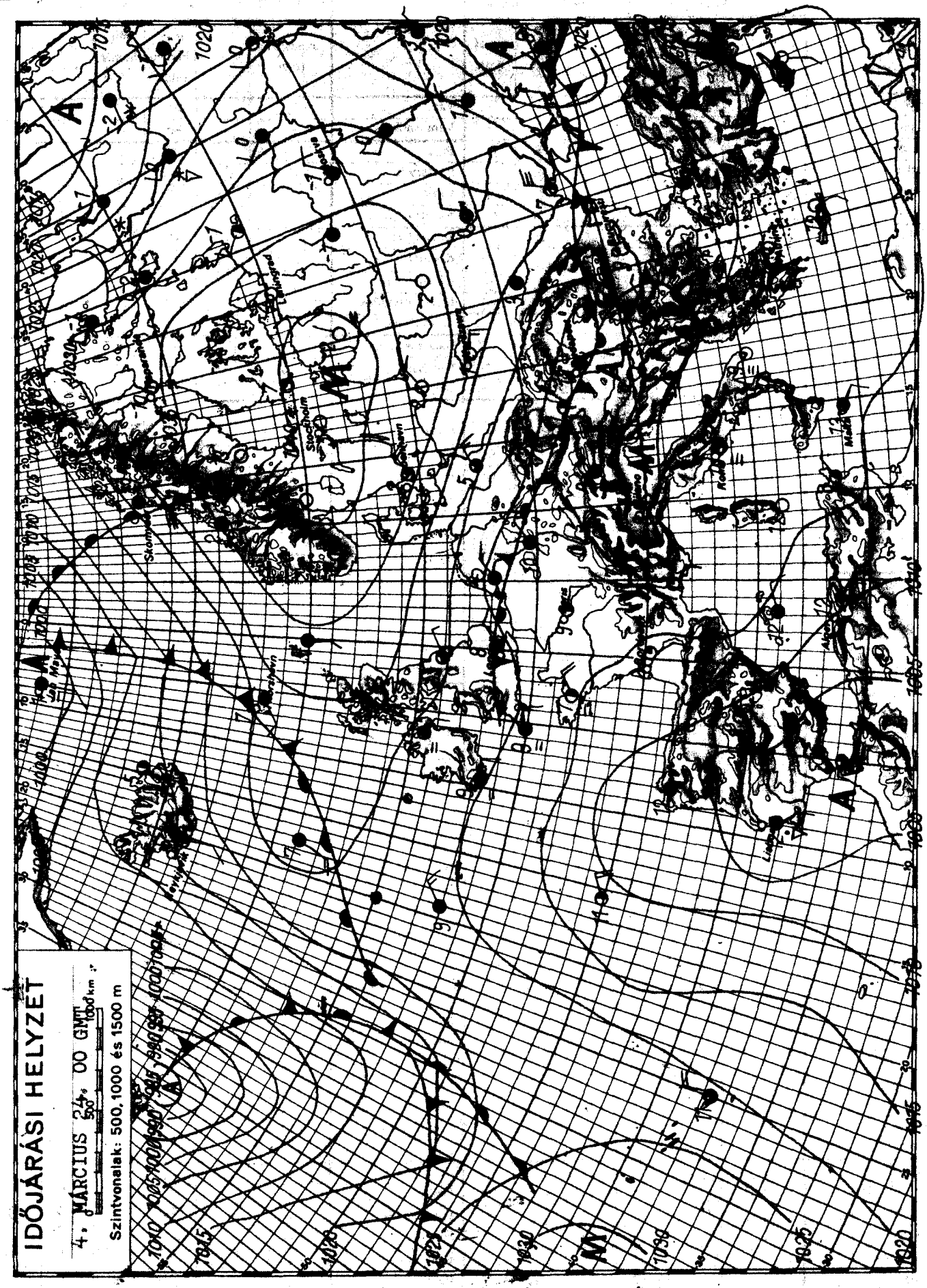

KIADJA: ORSZÁGOS METEOROLÓGIAI SZOLGÁLAT
Készíti: Központi Előrejelző Intézet Előrejelző Osztálya — T.: 150-440 — Megjelenik naponként —
Évi előfizetési díja: 720,–Ft — Megrendelhető: 1024 Budapest, II., Kitaibel Pál u. 1. Telefon: 353-500,
Kiadásért felel: az OMSZ elnöke — Szerkesztésért felel: a KEI igazgatója

offset

IDŐJÁRÁSI NAPIJELENTÉS

ЕЖЕДНЕВНЫЙ МЕТЕОРОЛОГИЧЕСКИЙ БЮЛЛЕТЕНЬ · DAILY WEATHER REPORT
BULLETIN QUOTIDIEN DE TEMPS · TÄGLICHER WETTERBERICHT

87. évfolyam 84. szám + Budapest + 1974. március 25. hétfő

Az időjárási helyzet és a várható időjárás:

Az Alpok és a Kárpátok térségében, valamint tőlük északra, északkeletre egészen a Skandináv-félsziget déli feléig, Finnországig és a Szovjetunió európai területének középső részéig magas légnyomású légköri képződmény határozza meg az időjárást. Az ebben uralkodó leszálló légmozgások hatására a felsorolt területeken gyengén felhős, reggel többfelé ködös, de ettől, valamint az egy-két helyen kialakuló kisebb záportól eltekintve száraz az idő és az évszaknak megfelelő átlagnál 3 - 8 fokkal magasabb a nappali hőmérséklet. Európa északi és délnyugati részén erősen felhős, többfelé csapadékos és az évszaknak megfelelő hőmérsékletű vagy annál kissé hüvösebb az időjárás.

Hazánkban vasárnap az északkeleti, keleti megyékben erősen felhős, máshol gyengébben felhős vagy derült volt az ég. Az északkeleti megyéktől eltekintve általában 5-10 órán át sütött a nap. A déli óráktól kezdve a Győr - - Szeged vonaltól keletre fekvő területen többfelé hullott eső, záporeső, helyenkint zivatar kiséretében. Az eső mennyisége általában jelentéktelen volt, csak Nyirlugosról jelentettek 9, Polgárról 10, Romhányból 21 mm-t. A hőmérséklet csúcsértéke északkeleten 15-19, máshol 19-24 fok között alakult. Budapesten már negyedik napja mértek az eddigi évszázados rekordnál magasabb hőmérsékletet. Éjszaka az ország nagy része fölött kiderült az ég, megszüntek az esők. Hajnalban plusz 1 és 11 fok közötti legalacsonyabb hőmérsékletet mértek. A Miskolctól északnyugatra fekvő területen egy-két helyen gyenge talajmenti fagy keletkezett. Hétfőn délelőtt változóan felhős volt az ég, egy-két helyről futó záport jelentettek. 11 órakor 11 és 17 fok közötti hőmérsékletet mértek.

Ma 12 órakor Budapesten a hőmérséklet 15 fok, a tengerszintre átszámitott légnyomás 766 mm, gyengén süllyedő irányzatú.

Várható időjárás kedd estig:

Időnkint megnövekvő felhőzet, néhány helyen futó záporral.
Mérsékelt, főképp napközben időnkint megerősödő keleti, délkeleti szél.
Hajnalban és reggel egy-két helyen párásodás, néhány helyen gyenge talajmenti fagy.
Várható legalacsonyabb éjszakai hőmérséklet: 2, 7,
legmagasabb nappali hőmérséklet kedden: 14, 19 fok között.

Rajkay Ödön s.k.

TÁVOLABBI KILÁTÁSOK PÉNTEK REGGELIG:

Időnkint megnövekvő felhőzet. A hőmérséklet csökken.
A legalacsonyabb hajnali hőmérséklet: 2, 8 fok között, a legmagasabb nappali hőmérséklet: eleinte 16, 20, később 13, 16 fok között.
Jelentős mennyiségü csapadék /legalább 5 mm/ az ország területének 20 százalékán várható.

TÁVELŐREJELZŐ OSZTÁLY

A hőmérséklet napi középértéke és eltérése a 100 évi átlagtól /Budapesten/:

1974. III. 24.: 16,9 C° +9,7 C°

1871 óta ezen a napon Budapesten előfordult

legmagasabb hőmérséklet: 22,7 C° /1974/,
legalacsonyabb hőmérséklet: -11,0 C° /1883/.

74.0311.

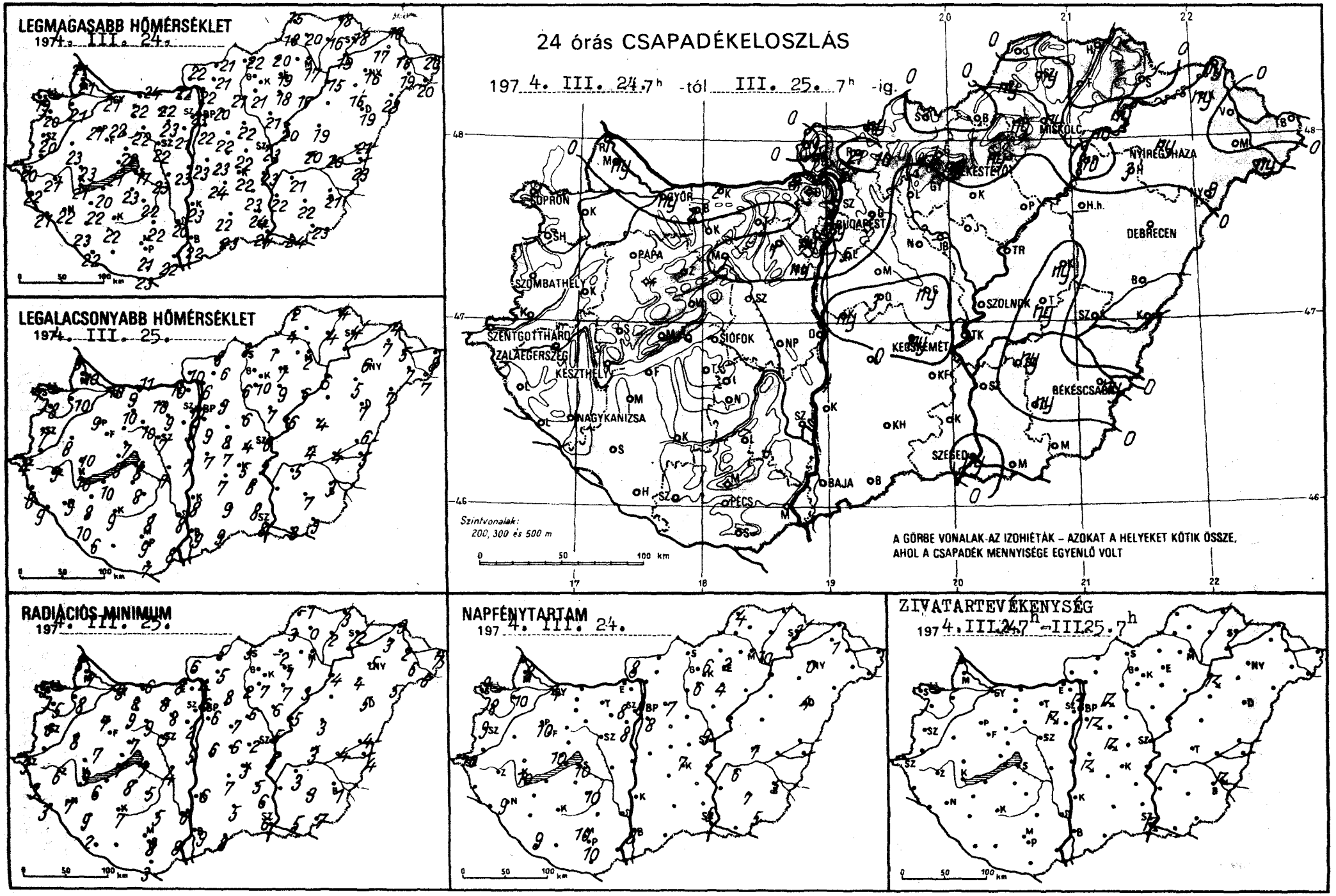
LEGMAGASABB HŐMÉRSÉKLET
1974. III. 24.
LEGALACSONYABB HŐMÉRSÉKLET
1974. III. 25.
24 órás CSAPADÉKELOSZLÁS
1974. III. 24. 7h -tól III. 25. 7h -ig.
Szintvonalak:
200, 300 és 500 m
A GÖRBE VONALAK AZ IZOHIÉTÁK – AZOKAT A HELYEKET KÖTIK ÖSSZE,
AHOL A CSAPADÉK MENNYISÉGE EGYENLŐ VOLT
SOPRON
GYŐR
BUDAPEST
MISKOLC
NYÍREGYHÁZA
DEBRECEN
PAPA
SZOMBATHELY
SZOLNOK
SZENTGOTTHÁRD
ZALAEGERSZEG
KESZTHELY
SIÓFOK
KECSKEMÉT
BÉKÉSCSABA
NAGYKANIZSA
SZEGED
BAJA
PÉCS
RADIÁCIÓS MINIMUM
1974. III. 25.
NAPFÉNYTARTAM
1974. III. 24.
ZIVATARTEVÉKENYSÉG
1974. III. 24.7h -III. 25.7h

	1974. III. 25 07 h -ig az utolsó 24 óra adatai							1974. III. 25 07 h -ig az utolsó 24 óra adatai						
	csapadék (mm)		max. hőmérséklet	min. hőmérséklet	rad. min.	napos órák		csapadék (mm)		max. hőmérséklet	min. hőmérséklet	rad. min.	napos órák
Győr	ny		21	10	9	4	Vác	1	⌒	22	6	4	
Kapuvár	.		21	10	8	10	Vámosmikola	.		22	10	6	8
Mosonmagyaróvár	ny		21	10	7	8	Baja	.		22	9	9	9
Rajka	1		21	9	8		Bácsalmás	.		23	9	8	
Sopron	.	≈	19	7	5	9	Izsák	.		24	7	7	
Sopronhorpács	.		20	8	5	8	Kalocsa	.		23	8	6	
Káld	.		23	8	8		Kecskemét	ny	▽ ≈	22	5	3	7
Körmend	–		–	–	–		Kiskunf. háza	.		23	6	5	
Szentgotthárd	.		20	4	3	10	Kiskunhalas	.		22	9	5	
Szombathely	.		20	7	6	9	Kunszentmiklós	ny	◹	23	7	6	
Lenti	.		22	8	3		Tiszakécske	.		23	5	5	
Letenye	.		21	9	3		Balassagyarmat	ny		21	8	5	
Nagykanizsa	.		22	9	7	9	Romhány	21	▽	21	6	5	
Zalaegerszeg	.		21	9	6		Salgótarján	.		22	8	5	
Farkasgyepű	.		21	7	5		Eger	ny		19	7	1	2
Keszthely	.		21	10	9	10	Galyatető	1		15	9	4	
Mencshely	.		20	8	7	10	Gyöngyös	.		21	10	7	6
Pápa	.		21	9	7	10	Kékestető	ny		14	6	5	6
Sümeg	.		23	10	7		Kompolt	.		18	9	7	4
Tihany	.	⌒	21	9	7		Lőrinci	.		21	6	2	
Veszprém	.		22	7	7		Poroszló	.		17	6	3	
Zirc	.		20	8	5		Jászapáti	.		21	7	6	
Fonyód	.		20	10	9		Jászberény	–		–	–	–	
Homokszt. györgy	.		22	6	2	9	Karcag	ny		19	4	3	
Kaposvár	.		22	9	7		Szolnok	.		23	6	5	9
Marcali	.	⌒	22	8	6		Tiszaroff	.		20	6	5	
Siófok	.		17	8	7	10	Túrkeve	ny	▽	20	4	3	7
Somogyszob	.		23	10	9		Kistelek	.		24	8	6	
Tab	.		23	8	8		Makó	.		24	8	5	
Bábolna	2	⌒	22	9	8		Szeged	ny	▽◹	24	8	6	6
Esztergom	4		22	10	8		Szentes	.		22	–	–	
Kisbér	.	⌒	22	10	9		Borsodnádasd	.		20	1	-2	
Komárom	2		24	11	6		Fügöd	.		16	4	2	
Tatabánya	.		22	10	8		Hidasnémeti	.		18	4	3	
Alcsútdoboz	1	◹	23	9	8		Jósvafő	.		15	2	-1	4
Dunaújváros	.		23	7	5		Lillafüred	ny		15	2	–	
Martonvásár	ny		21	5	2	8	Miskolc	ny	≈	17	2	1	10
Mór	1	▽	22	10	9		Putnok	ny		18	4	3	
Nagyhörcsökp.	.		23	7	4		Sárospatak	.		18	4	2	3
Szabadbattyán	.	⌒	22	7	5		Szendrőlád	ny		20	1	0	
Iregszemcse	.		22	8	5	10	Tokaj	ny		19	–	–	
Lengyel	.		22	8	5		Kisvárda	ny		17	7	3	1
Nagykónyi	.		20	10	9		Mátészalka	.		19	7	6	
Szekszárd	.		20	8	6		Nyíregyháza	ny		16	6	5	0
Misinatető	.		21	5	3	10	Nyírlugos	9	▽	23	7	5	
Mohács	.		22	8	8		Pátyod	ny		20	7	6	
Pécs	.		21	9	8	10	Tiszabecs	.		20	8	7	
Siklós	.		23	7	3		Vásárosnamény	.		18	5	2	
Szigetvár	.						Záhony	ny		18	4	3	
Bp. Lőrinc	5	◹ ▽	22	9	6	8	Berettyóújfalu	.	⌒	21	6	4	
Bp. Met. Int.	ny	▽ ◹	23	10	6	8	Debrecen	.	=	19	7	5	4
Bp. Szab. hegy	ny		21	7	5	8	Hajdúdorog	3		15	5	4	
Cegléd	ny	▽	22	4	2		Hortobágy	–		–	–	–	
Dobogókő	–		–	–	–		Körösszakál	.		23	5	4	
Gödöllő	2	◹	20	9	8	7	Polgár	10	◹	15	6	4	
Királyrét	1		21	4	3		Békéscsaba	ny	◹	21	3	1	5
Monor	.		22	8	7		Mezőhegyes	.	⌒	23	9	7	5
Nagykáta	.		22	6	6		Orosháza	ny		22	7	3	7
Örkény	3	◹	23	7	6		Szarvas	ny	▽	21	5	3	6
Szentendre	2		24	8	7		Szeghalom	.		20	4	4	

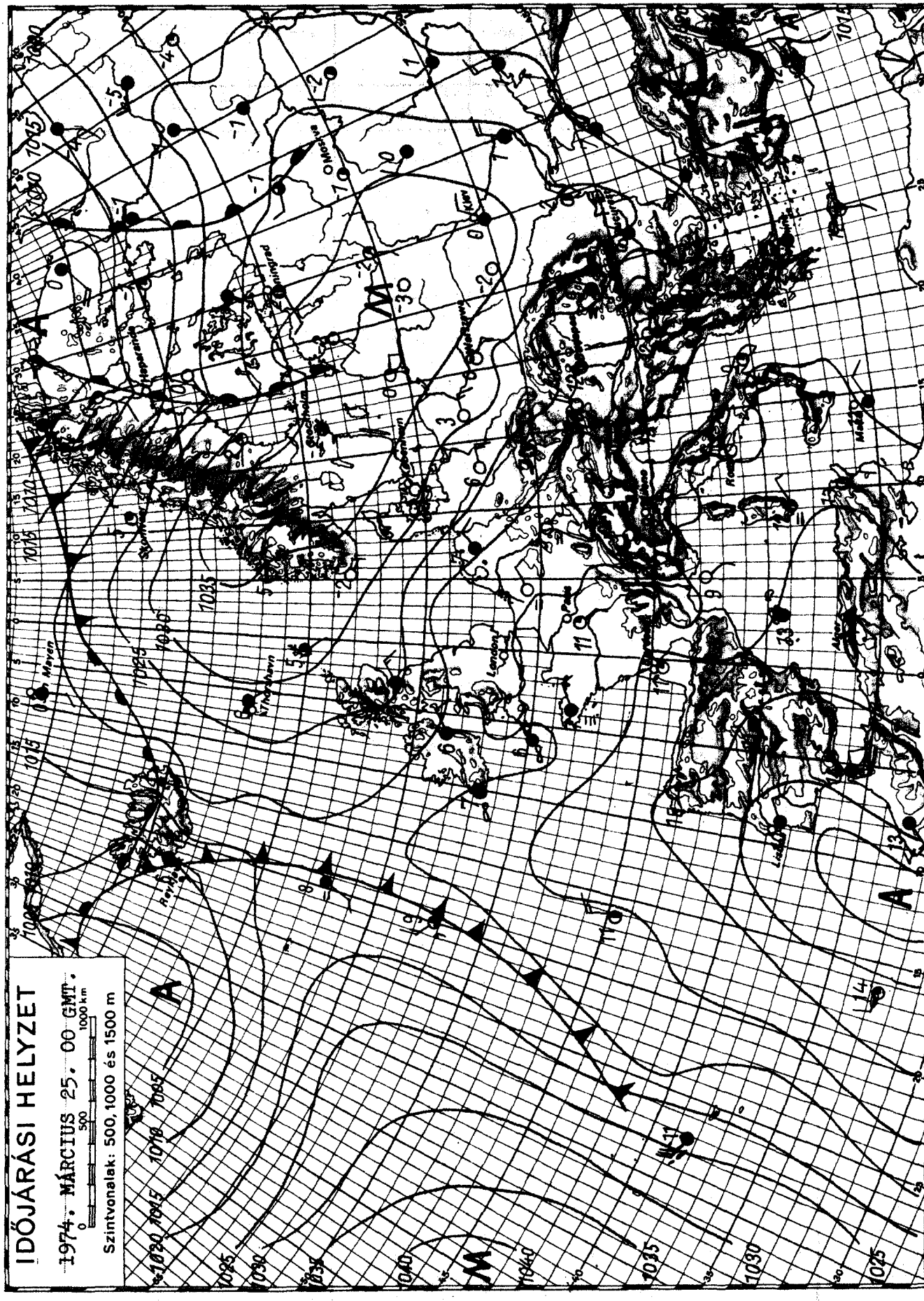

KIADJA: ORSZÁGOS METEOROLÓGIAI SZOLGÁLAT

Készíti: Központi Előrejelző Intézet Előrejelző Osztálya — T.: 150 - 410 — Megjelenik naponként —

Évi előfizetési díja: 720,—Ft — Megrendelhető: 1024 Budapest, II., Kitaibel Pál u. 1. Telefon: 353-500,

Kiadásért felel: az OMSZ elnöke — Szerkesztésért felel: a KEI igazgatója

OFFSET

IDŐJÁRÁSI NAPIJELENTÉS

ЕЖЕДНЕВНЫЙ МЕТЕОРОЛОГИЧЕСКИЙ БЮЛЛЕТЕНЬ • DAILY WEATHER REPORT
BULLETIN QUOTIDIEN DE TEMPS • TÄGLICHER WETTERBERICHT

87. évfolyam 85. szám • Budapest • 1974. március 26. kedd

Az időjárási helyzet és a várható időjárás:

A Skandináv-félsziget északi részétől a Fekete-tenger medencéjéig, mintegy 1000-1500 km szélességben, magas légnyomású zóna húzódik. Európa ezen területein általában kevés a felhő, a reggeli ködöktől és az elszórtan kialakuló futó esőktől eltekintve száraz az idő. Változékony, csapadékos időjárást Délnyugat-Európában és a Szovjetunió európai területének északi felében okoznak az ott örvénylő ciklonok. A Kárpát-medence a következő 36 órában is az előzőkben említett magas légnyomású zóna hatása alatt marad, így időjárása nem változik lényegesen.

Hazánkban hétfőn a Dunántúl nyugati részén általában 2, 6, máshol 6, 10 órán át sütött a nap. A Dunántúlon többfelé volt kisebb futó eső, de a lehullott csapadék mennyisége sehol sem haladta meg az 1 mm-t. A hőmérséklet kora délutánra a Dunántúlon általában 14, 18, máshol 17, 22 fokig emelkedett. Az éjszakai lehülés kissé erősödött, kedd hajnalra 0, +7 fokig hült le a levegő, néhány helyen gyenge talajmenti fagy keletkezett. Kedden délelőtt a déli megyékben derült, vagy felhőtlen, máshol változóan felhős volt az ég. A hőmérséklet 11 órára 10, 14 fokig emelkedett.

Ma 12 órakor Budapesten a hőmérséklet 14 fok, a tengerszintre átszámított légnyomás 765 mm, mérsékelten süllyed.

Várható időjárás szerda estig:

Kevés felhő, száraz idő.
Hajnalban és reggel párásság, helyenként köd.
Mérsékelt, napközben megélénkülő délkeleti szél.
Várható legalacsonyabb éjszakai hőmérséklet: 0, +5 fok között, helyenként gyenge talajmenti fagy,
legmagasabb nappali hőmérséklet szerdán: 13, 18 fok között.

Rábai Attila s.k.

A hőmérséklet napi középértéke és eltérése a 100 évi átlagtól /Budapesten/:

1974. III. 25.: 14,5 C° +6,7 C°

1871 óta ezen a napon Budapesten előfordult

legmagasabb hőmérséklet: 25,4 C° /1921/,
legalacsonyabb hőmérséklet: -11,0 C° /1883/.

74.0313.

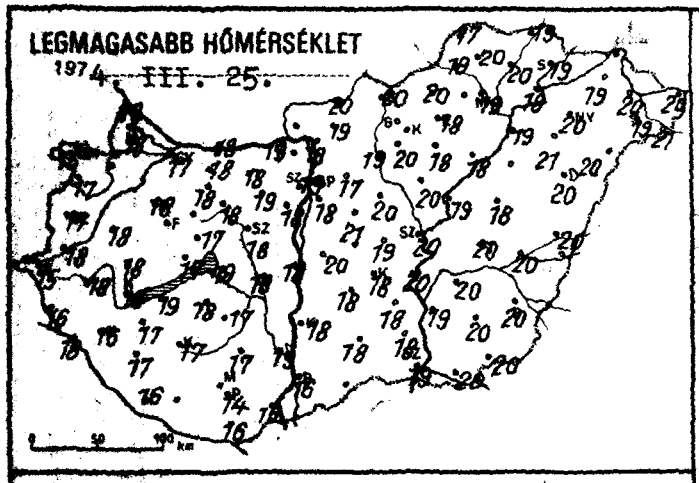
LEGMAGASABB HŐMÉRSÉKLET
1974. III. 25.

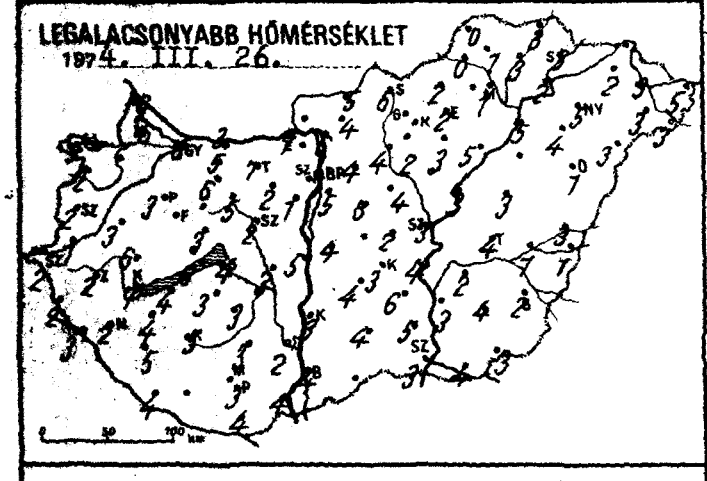
LEGALACSONYABB HŐMÉRSÉKLET
1974. III. 26.

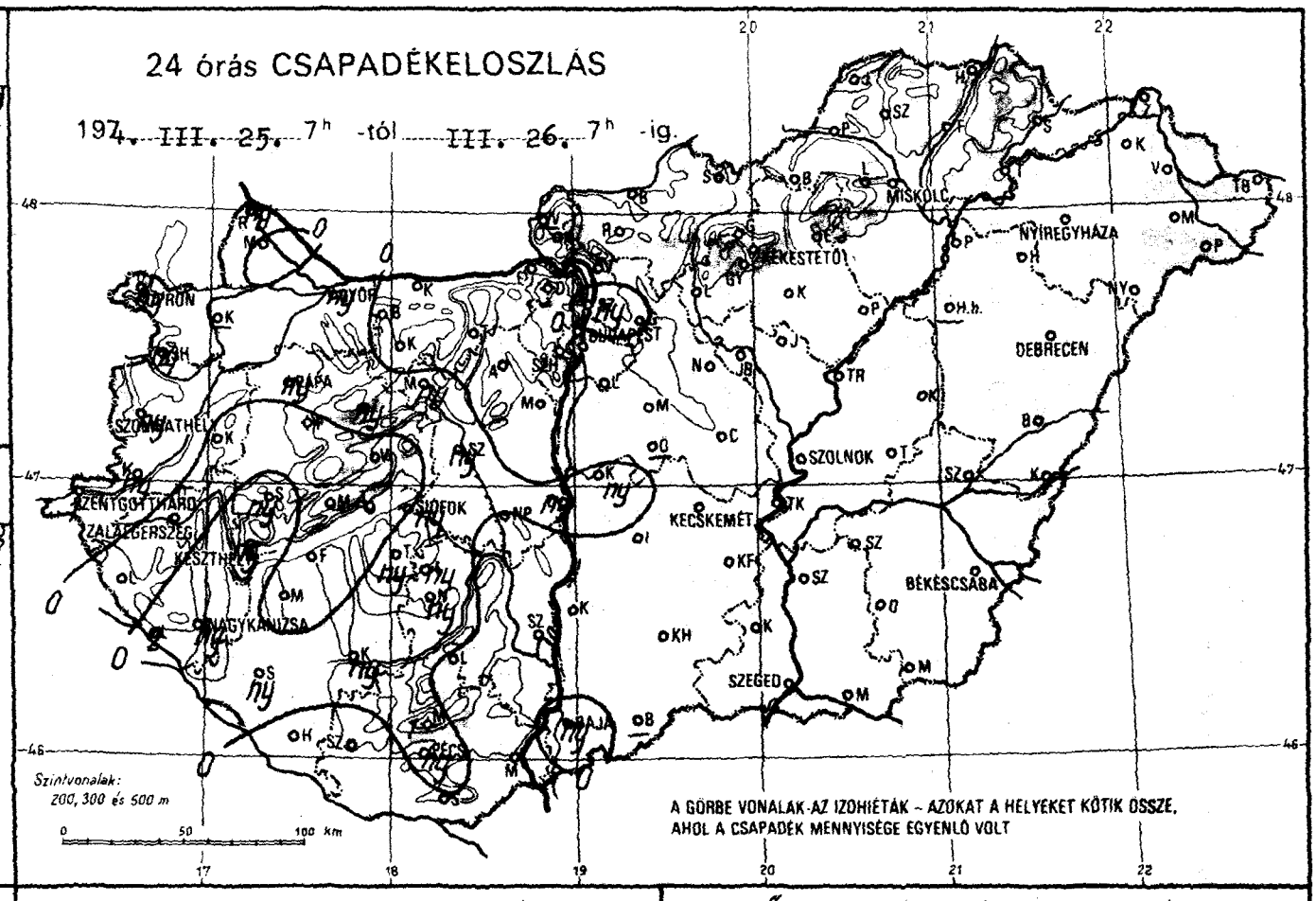
24 órás CSAPADÉKELOSZLÁS
1974. III. 25. 7h -tól III. 26. 7h -ig.
MISKOLC
NYÍREGYHÁZA
DEBRECEN
SZOLNOK
KECSKEMÉT
BÉKÉSCSABA
SZEGED
BAJA
PÉCS
SIÓFOK
NAGYKANIZSA
KESZTHELY
SZENTGOTTHÁRD
ZALAEGERSZEG
SZOMBATHELY
PÁPA
GYŐR
SOPRON
Szintvonalak:
200, 300 és 500 m
A GÖRBE VONALAK AZ IZOHIÉTÁK – AZOKAT A HELYEKET KÖTIK ÖSSZE,
AHOL A CSAPADÉK MENNYISÉGE EGYENLŐ VOLT

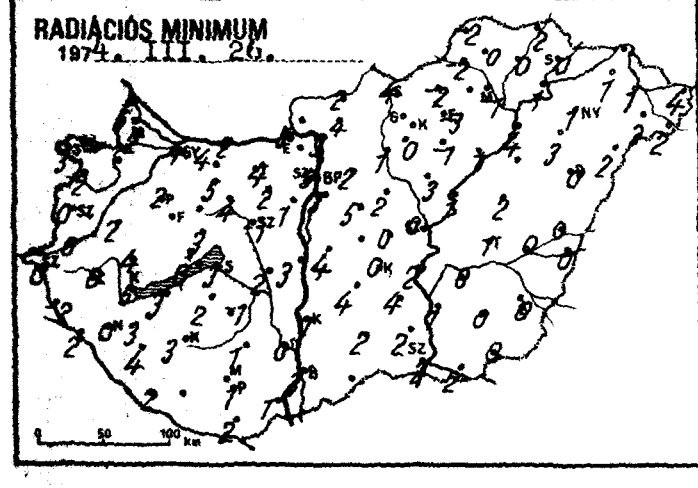
RADIÁCIÓS MINIMUM
1974. III. 26.

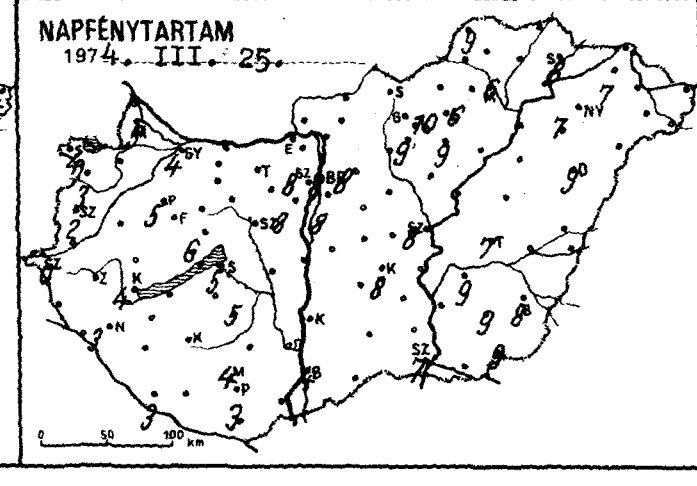
NAPFÉNYTARTAM
1974. III. 25.

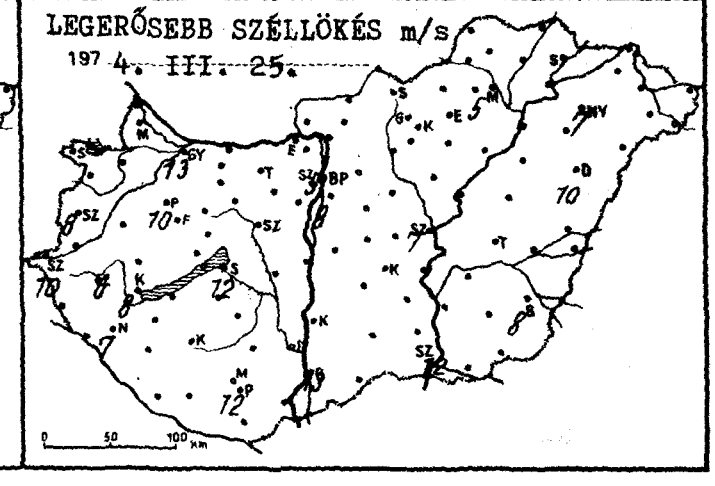
LEGERŐSEBB SZÉLLÖKÉS m/s
1974. III. 25.

	1974.III.26.07 h -ig az utolsó 24 óra adatai							1974.III.26.07 h -ig az utolsó 24 óra adatai						
	csapadék (mm)		max. hőmérséklet	min. hőmérséklet	rad. min.	napos órák		csapadék (mm)		max. hőmérséklet	min. hőmérséklet	rad. min.	napos órák
Győr	ny	∇̇	17	6	4	4	Vác	.	∩	18	6	3	
Kapuvár	–		–	–	–		Vámosmikola	–		–	–	–	–
Mosonmagyaróvár	.		18	6	2	5	Baja	ny		16	4	3	4
Rajka	ny		18	6	5		Bácsalmás	–		–	–	–	
Sopron	ny	∇̇	16	5	3	4	Izsák	.		18	4	4	
Sopronhorpács	ny		17	2	2	3	Kalocsa	.		18	3	1	
Káld	.		18	3	2		Kecskemét	.	=	18	3	0	8
Körmend	ny	≡	18	1	0		Kiskunf. háza	.		18	6	4	
Szentgotthárd	1	∇̇ ≡	15	2	2	0	Kiskunhalas	.		18	4	2	
Szombathely	ny	∇̇ =	17	2	0	2	Kunszentmiklós	ny		20	4	4	
Lenti	.		16	2	-2		Tiszakécske	.		20	4	2	
Letenye	2		18	3	2		Balassagyarmat	.	∩	20	5	2	
Nagykanizsa	ny	∇̇	16	2	0	3	Romhány	.		19	4	4	
Zalaegerszeg	.	=	18	2	0		Salgótarján	.		20	6	4	
Farkasgyepű	.		16	4	3		Eger	.		18	2	-3	6
Keszthely	ny	∇̇	16	7	5	4	Galyatető	.		16	5	4	
Mencshely	.		16	4	2	6	Gyöngyös	.		20	2	0	9
Pápa	ny	∇̇	18	3	2	5	Kékestető	.		12	6	4	10
Sümeg	ny		18	6	4		Kompolt	.		18	3	-1	9
Tihany	.	∩	17	6	0		Lőrinci	.		19	4	1	
Veszprém	.		17	3	3		Poroszló	.		18	5	1	
Zirc	ny		16	3	0		Jászapáti	.		20	4	3	
Fonyód	.		19	4	3		Jászberény	.	∩	19	5	2	
Homokszt. györgy	.		16	4	2	3	Karcag	.		18	3	2	
Kaposvár	ny		17	5	3		Szolnok	.		20	3	0	8
Marcali	.	∩	17	4	3		Tiszaroff	.		19	3	1	
Siófok	ny	∇̇	19	4	3	5	Túrkeve	.		20	4	1	7
Somogyszob	ny		17	5	4		Kistelek	.		18	5	2	
Tab	ny		18	3	2		Makó	.		20	4	2	
Bábolna	.		18	5	4		Szeged	.		19	3	2	7
Esztergom	.		19	7	5		Szentes	.		19	3	1	
Kisbér	.		18	6	5		Borsodnádasd	.		20	2	-2	
Komárom	.		18	3	2		Füged	.		20	3	0	
Tatabánya	.		18	7	4		Hidasnémeti	.		19	3	2	
Alcsútdoboz	.	∩	19	2	2		Jósvafő	.		17	0	-2	9
Dunaújváros	ny		18	5	3		Lillafüred	.		16	4	–	
Martonvásár	.		18	1	1	8	Miskolc	.	=	19	1	-1	6
Mór	ny		18	5	4		Putnok	.		19	0	-2	
Nagyhörcsökp.	.		18	3	2		Sárospatak	.		19	3	0	8
Szabadbattyán	ny		18	2	-1		Szendrőlád	.		20	1	0	
Iregszemcse	ny		17	3	-1	5	Tokaj	.		18	2	1	
Lengyel	.		17	3	1		Kisvárda	.		19	2	1	7
Nagykónyi	ny		17	1	1		Mátészalka	.		19	3	2	
Szekszárd	.		19	2	0		Nyiregyháza	.		20	5	1	7
Misinatető	1	∇̇	13	4	2	4	Nyirlugos	.		21	3	2	
Mohács	.		16	4	1		Pátyod	.		21	3	2	
Pécs	ny	∇̇	14	3	1	3	Tiszabecs	.		20	5	4	
Siklós	.		16	4	2		Vásárosnamény	.		20	3	1	
Szigetvár	.						Záhony	–		–	–	–	
Bp. Lőrinc	.		18	5	3	8	Berettyóújfalu	.	∩	20	3	0	
Bp. Met. Int.	.		19	7	5	8	Debrecen	.	=	20	1	0	9
Bp. Szab. hegy	.		17	3	2	8	Hajdúdorog	.		21	4	3	
Cegléd	.		19	2	0		Hortobágy	–		–	–	–	
Dobogókő	.		15	5	2		Körösszakál	.		22	1	0	
Gödöllő	.		17	4	2	8	Polgár	.		19	5	4	
Királyrét	.		18	2	2		Békéscsaba	.		20	2	0	8
Monor	.		21	6	5		Mezőhegyes	.		20	3	0	9
Nagykáta	.		20	4	2		Orosháza	.		20	4	0	9
Őrkény	–		–	–	–		Szarvas	.		20	2	0	9
Szentendre	ny		20	6	6		Szeghalom	.		20	1	0	

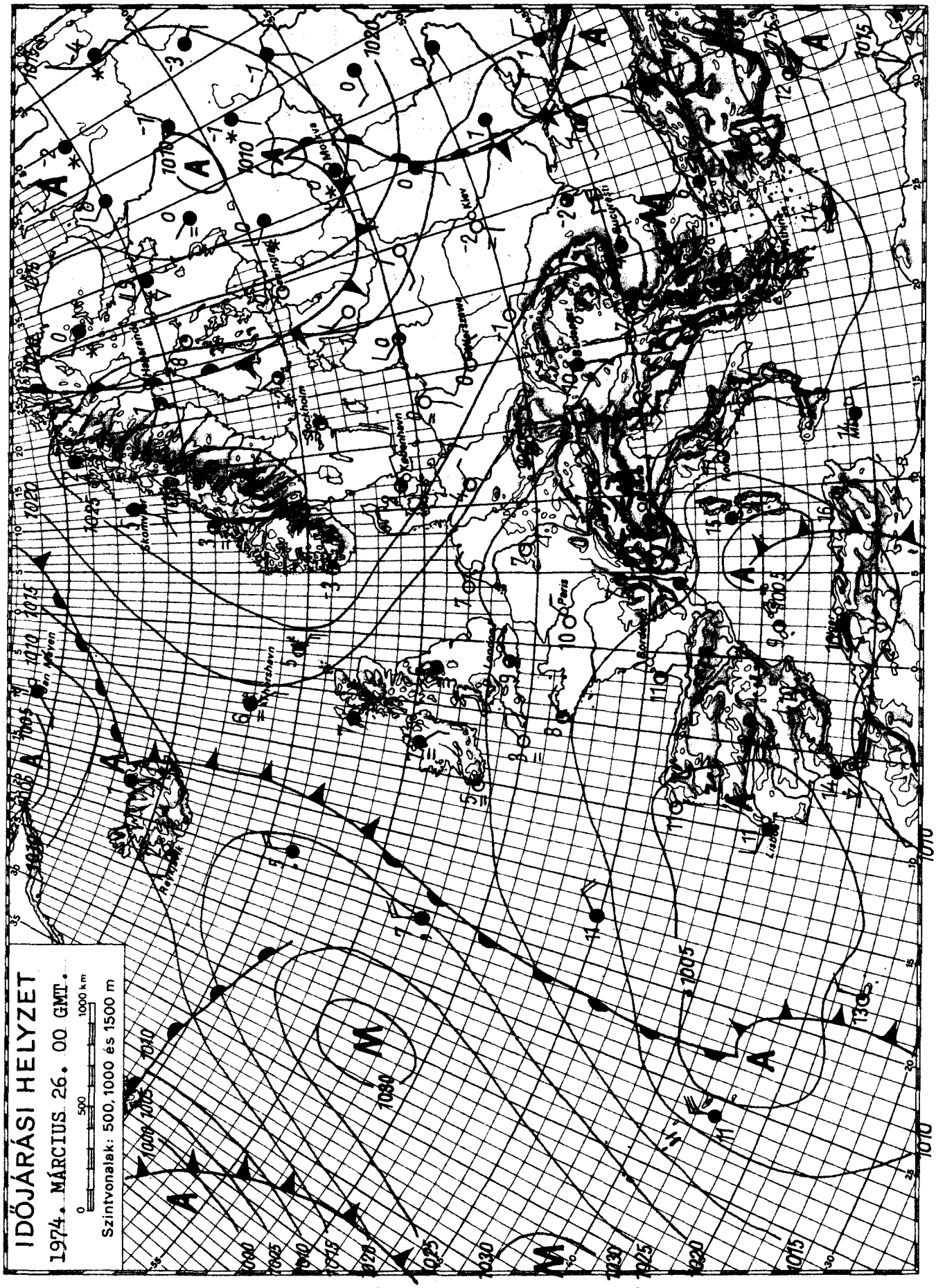

KIADJA: ORSZÁGOS METEOROLÓGIAI SZOLGÁLAT

Készíti: Központi Előrejelző Intézet Előrejelző Osztálya — T.: 150 - 410 — Megjelenik naponként —

Évi előfizetési díja: 720,—Ft — Megrendelhető: 1024 Budapest, II., Kitaibel Pál u. 1. Telefon: 353-500,

Kiadásért felel: az OMSZ elnöke — Szerkesztésért felel: a KEI igazgatója

IDŐJÁRÁSI NAPIJELENTÉS

ЕЖЕДНЕВНЫЙ МЕТЕОРОЛОГИЧЕСКИЙ БЮЛЛЕТЕНЬ • DAILY WEATHER REPORT
BULLETIN QUOTIDIEN DE TEMPS • TÄGLICHER WETTERBERICHT

~~87. évfolyam 86. szám • Budapest • 1974. március 27., szerda~~

Az időjárási helyzet és a várható időjárás:

Szárazföldünk nagy részének időjárását gyenge leszálló légmozgások irányitják. Kedden a Skandináv-félszigeten, Nyugat- és Közép-Európában 2, 6 fokkal magasabb volt a hőmérséklet csúcsértéke, mint a legutóbbi évek átlaga. Változékony, csapadékos időjárást csak a Szovjetunió európai területének déli és középső részéről jelentenek. Moszkva környékén hózáporok is előfordulnak. A Kárpát-medence fölé ismét száraz, enyhe levegő áramlik dél felől. Itt a következő 36 órában is enyhe marad az időjárás.

Hazánkban kedden az ország nagy részén kevés volt a felhő, 7, 10 órán át sütött a nap. Csupán északkeletről jelentettek 3 órás napsütést. Eső sehol sem esett. A legmagasabb nappali hőmérséklet 14, 20 fok között volt. Ma hajnalra 1, 7, a fővárosban 8, a Balaton környékén csak 9, 10 fokig hült le a levegő. Délelőtt általában derült volt az ég. A hőmérséklet 11 órára 14, 18 fokig emelkedett.

Ma 12 órakor Budapesten a hőmérséklet 18 fok, a tengerszintre átszámitott légnyomás 760 mm, változatlan.

Várható időjárás csütörtök estig:

Időnként megnövekvő felhőzet, néhány helyen, főként csütörtökön, futó zápor, esetleg zivatar.
Mérsékelt, napközben megélénkülő, változó irányú szél.
Várható legalacsonyabb éjszakai hőmérséklet: 3, 8,
legmagasabb nappali hőmérséklet csütörtökön: 18, 23 fok között.

Bartha Péterné s.k.

A hőmérséklet napi középértéke és eltérése a 100 évi átlagtól /Budapesten/:

1974. III. 26.:	12,6 C°	+4,7 C°

1871 óta ezen a napon Budapesten előfordult

legmagasabb hőmérséklet:	24,1 C° /1921/,
legalacsonyabb hőmérséklet:	-4,6 C° /1899/.

74.0315.

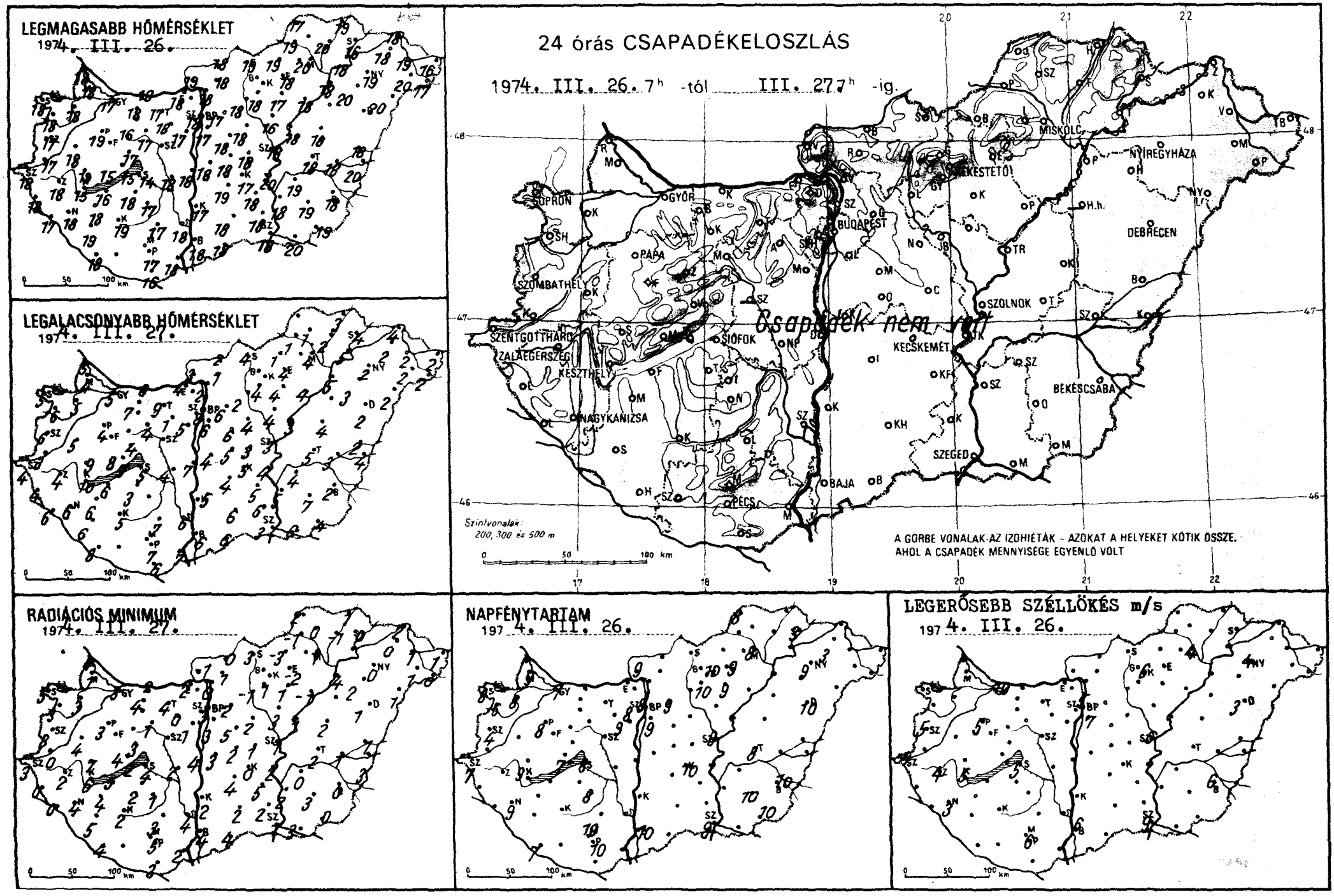
LEGMAGASABB HŐMÉRSÉKLET
1974. III. 26.
LEGALACSONYABB HŐMÉRSÉKLET
1974. III. 27.
24 órás CSAPADÉKELOSZLÁS
1974. III. 26. 7h -tól III. 27.7h -ig.
Csapadék nem volt
Szintvonalak:
200, 300 és 500 m
A GÖRBE VONALAK AZ IZOHIÉTÁK - AZOKAT A HELYEKET KÖTIK ÖSSZE,
AHOL A CSAPADÉK MENNYISÉGE EGYENLŐ VOLT
RADIÁCIÓS MINIMUM
1974. III. 27.
NAPFÉNYTARTAM
1974. III. 26.
LEGERŐSEBB SZÉLLÖKÉS m/s
1974. III. 26.
SOPRON
GYŐR
BUDAPEST
MISKOLC
NYÍREGYHÁZA
KESZTHELY
SIÓFOK
SZOMBATHELY
PÁPA
DEBRECEN
SZOLNOK
KECSKEMÉT
BÉKÉSCSABA
NAGYKANIZSA
SZEGED
BAJA
PÉCS

	1974.III.27. 07 h -ig az utolsó 24 óra adatai					
	csapadék (mm)		max. hőmérséklet	min. hőmérséklet	rad. min.	napos órák
Győr	.		17	5	3	7
Kapuvár	.		18	5	3	8
Mosonmagyaróvár	.		18	4	1	9
Rajka	.		18	5	4	
Sopron	.		18	5	5	8
Sopronhorpács	.	⌓	18	6	3	6
Káld	.		18	5	4	
Körmend	.		17	3	0	
Szentgotthárd	.	=	18	4	3	7
Szombathely	.	=	17	6	3	4
Lenti	.		18	4	0	
Letenye	.		17	6	0	
Nagykanizsa	.		18	6	4	9
Zalaegerszeg	.	=	18	4	2	
Farkasgyepű	.		16	9	6	
Keszthely	.		15	10	6	9
Mencshely	.		15	8	4	7
Pápa	.		19	4	3	8
Sümeg	.		19	9	7	
Tihany	.	⌓	15	9	2	
Veszprém	.		17	4	3	
Zirc	.		15	4	1	
Fonyód	.		16	6	5	
Homokszt. györgy	.		18	8	4	7
Kaposvár	.	⌓	19	5	2	
Marcali	.	⌓	18	6	4	
Siófok	.	=	14	5	4	8
Somogyszob	.		19	6	5	
Tab	.		18	3	2	
Bábolna	.	⌓	18	7	4	
Esztergom	.		18	4	2	
Kisbér	.		16	–	–	
Komárom	.	⌓	18	6	2	
Tatabánya	.		17	9	4	
Alcsútdoboz	.	⌓=	18	1	0	
Dunaújváros	.		18	7	4	
Martonvásár	.		17	5	1	9
Mór	.	⌓	17	4	1	
Nagyhörcsökp.	.		18	4	2	
Szabadbattyán	–		–	–	–	
Iregszemcse	.	⌓	17	5	1	8
Lengyel	.		17	7	3	
Nagykónyi	.		18	7	2	
Szekszárd	.		18	6	4	
Misinatető	.		17	10	6	10
Mohács	.		18	7	2	
Pécs	.		17	7	5	10
Siklós	.		16	6	3	
Szigetvár	.					
Bp. Lőrinc	.		17	6	3	9
Bp. Met. Int.	.		18	8	3	8
Bp. Szab. hegy	.		16	7	3	8
Cegléd	.		18	3	1	
Dobogókő	–		–	–	–	
Gödöllő	.		17	6	2	9
Királyrét	.		17	1	0	
Monor	.		18	6	5	
Nagykáta	.		18	4	2	
Őrkény	.		18	4	2	
Szentendre	.		19	6	5	

	1974.III.27. 07 h -ig az utolsó 24 óra adatai					
	csapadék (mm)		max. hőmérséklet	min. hőmérséklet	rad. min.	napos órák
Vác	.	⌓	18	2	0	
Vámosmikola	.		19	3	-1	9
Baja	.		18	6	4	10
Bácsalmás	.		18	6	4	
Izsák	.		19	4	4	
Kalocsa	.		17	5	2	
Kecskemét	.	=	17	5	0	10
Kiskunf. háza	.		18	5	5	
Kiskunhalas	.		18	6	2	
Kunszentmiklós	.		18	4	3	
Tiszakécske	.		20	4	2	
Balassagyarmat	.	⌓	18	2	0	
Romhány	.		18	1	1	
Salgótarján	.		19	4	3	
Eger	.		18	4	-2	9
Galyatető	.		16	7	2	
Gyöngyös	.		18	4	1	10
Kékestető	.		13	7	3	10
Kompolt	.		17	4	1	9
Lőrinci	.	⌓	18	2	-1	
Poroszló	.		18	4	-1	
Jászapáti	.	⌓	16	4	3	
Jászberény	.	⌓	18	4	2	
Karcag	.		18	4	2	
Szolnok	.	=	19	3	1	9
Tiszaroff	.		18	3	1	
Túrkeve	.		18	5	2	8
Kistelek	.	≡	18	6	2	
Makó	.		20	6	3	
Szeged	.	=	18	3	1	9
Szentes	.		18	5	2	
Borsodnádasd	.		19	1	-3	
Füged	.		20	2	-1	
Hidasnémeti	.		19	3	1	
Jósvafő	.		17	–	2	8
Lillafüred	.		18	4	–	
Miskolc	.	=	20	4	1	8
Putnok	.		19	1	-1	
Sárospatak	.		16	4	0	3
Szendrőlád	.		–	1	0	
Tokaj	.		18	5	–	
Kisvárda	.	⌓	18	2	0	3
Mátészalka	.		20	2	1	
Nyiregyháza	.	=	19	2	0	9
Nyírlugos	.		20	2	1	
Pátyod	.		17	2	0	
Tiszabecs	.		16	2	1	
Vásárosnamény	.		19	2	1	
Záhony	.		18	4	2	
Berettyóújfalu	.	⌓	18	2	1	
Debrecen	.	=	19	2	1	10
Hajdúdorog	.		20	3	2	
Hortobágy	–		–	–	–	
Körösszakál	.		20	4	3	
Polgár	.		18	5	4	
Békéscsaba	.	=	18	2	0	10
Mezőhegyes	.	⌓=	19	4	0	10
Orosháza	.		19	7	3	10
Szarvas	.		19	4	0	9
Szeghalom	.		18	3	1	

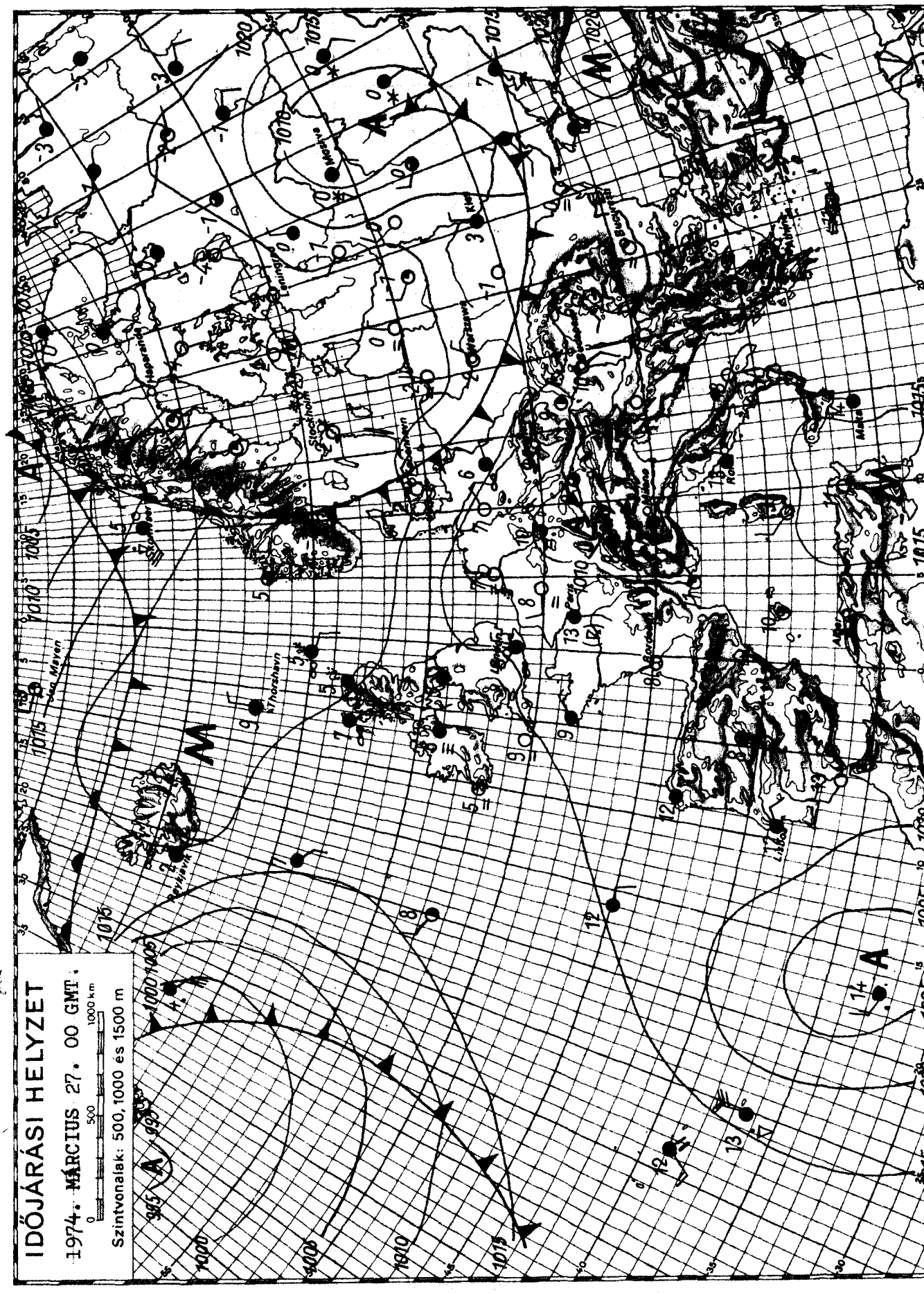

KIADJA: ORSZÁGOS METEOROLÓGIAI SZOLGÁLAT

Készíti: Központi Előrejelző Intézet Előrejelző Osztálya — T.: 150-410 — Megjelenik naponként —

Évi előfizetési díja: 720,—Ft — Megrendelhető: 1024 Budapest, II., Kitaibel Pál u. 1. Telefon: 353-500,

Kiadásért felel: az OMSZ elnöke — Szerkesztésért felel: a KEI igazgatója

IDŐJÁRÁSI NAPIJELENTÉS

ЕЖЕДНЕВНЫЙ МЕТЕОРОЛОГИЧЕСКИЙ БЮЛЛЕТЕНЬ • DAILY WEATHER REPORT
BULLETIN QUOTIDIEN DE TEMPS • TÄGLICHER WETTERBERICHT

87. évfolyam 87. szám + Budapest + 1974. március 28. csütörtök

Az időjárási helyzet és a várható időjárás:

A Brit-szigetektől a Skandináv-félsziget déli részén, valamint a Balti-tenger vidékén keresztül egészen Ukrajna és a Fekete-tenger térségéig magas nyomású légköri képződmény húzódik. Ennek következtében kelet, délkelet felől a Balkán-félszigetre és Közép-Európa fölé a magasabb szintekben hüvös és száraz levegő áramlik. Emiatt ezeken a területeken általában kevés a felhő, igy az éjszaka hüvös, viszont napközben a több órás napsütés hatására a kora délutáni órák hőmérséklete eléri az évszaknak megfelelő szintet, vagy többfelé annál magasabban is alakul. A következő 36 órában a Kárpát-medence időjárásának alakulásában lényeges változás nem lesz, kellemes, tavaszias marad az idő.

Hazánkban szerdán általában derült, száraz, napos, meleg idő volt. A nappali felmelegedés az előző naphoz képest erősödött és a 7, 10 órás napsütés hatására kora délutánra 19, 25 fokra melegedett fel a levegő. Csütörtök hajnalra szeszélyes területi eloszlásban általában 2, 9 fokig hült le a levegő, de északkeleten néhány helyen gyengén fagyott. Délelőtt a Tiszántúlon változóan felhős, máshol derült volt az ég. A hőmérséklet 11 órakor 13-18 fok között váltakozott.

Ma 12 órakor Budapesten a hőmérséklet 15 fok, a tengerszintre átszámitott légnyomás 763 mm, alig változik.

Várható időjárás péntek estig:

Jobbára derült, száraz idő.
Mérsékelt, napközben kissé megélénkülő délkeleti, déli szél.
Hüvös éjszaka.
Várható legalacsonyabb éjszakai hőmérséklet: általában 2, 7 fok között, északkeleten helyenként 0 fok körül,
legmagasabb nappali hőmérséklet pénteken: 18, 23 fok között.

Dunay Sándorné s.k.

TÁVOLABBI KILÁTÁSOK KEDD REGGELIG:

Időnként megnövekvő felhőzet, szórványosan záporesővel, esetleg zivatarral.
A legalacsonyabb hajnali hőmérséklet 1, 6, a legmagasabb nappali hőmérséklet 15, 20 fok között.
Jelentős mennyiségü csapadék /legalább 5 mm/ az ország területének 30 százalékán várható.

TÁVELŐREJELZŐ OSZTÁLY

A hőmérséklet napi középértéke és eltérése a 100 évi átlagtól /Budapesten/:

1974. III. 27.:	14,6 C°	+6,3 C°

1871 óta ezen a napon Budapesten előfordult

legmagasabb hőmérséklet: 22,8 C° /1921/,
legalacsonyabb hőmérséklet: -6,4 C° /1899/.

74.0319.

LEGMAGASABB HŐMÉRSÉKLET

197 4. III. 27.

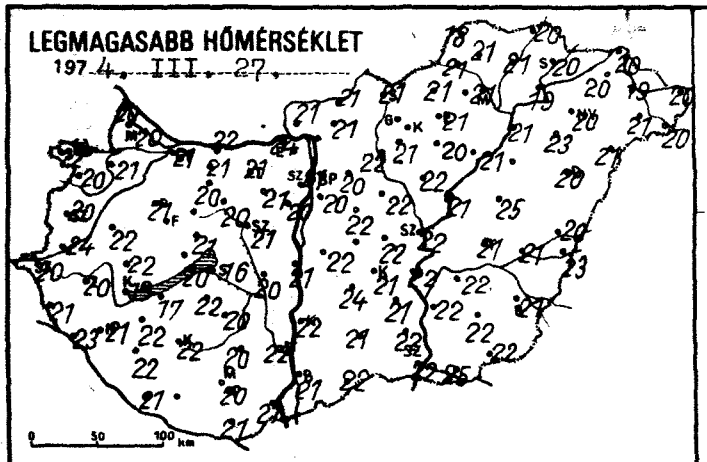

LEGALACSONYABB HŐMÉRSÉKLET

197 4. III. 28.

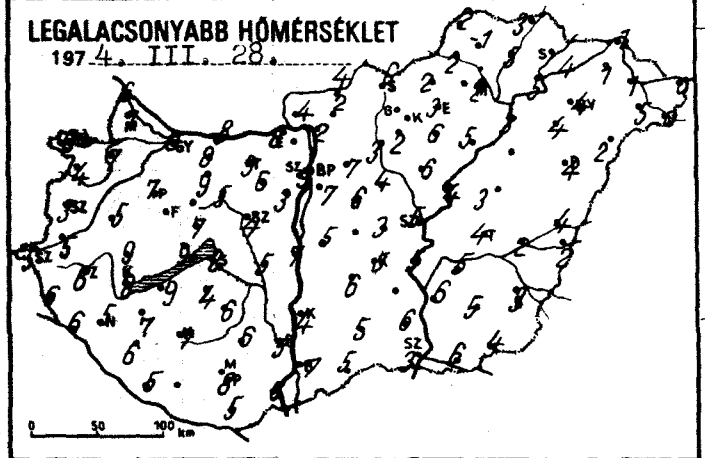

24 órás CSAPADÉKELOSZLÁS

197 4. III. 27. 7h -tól III. 28. 7h -ig.

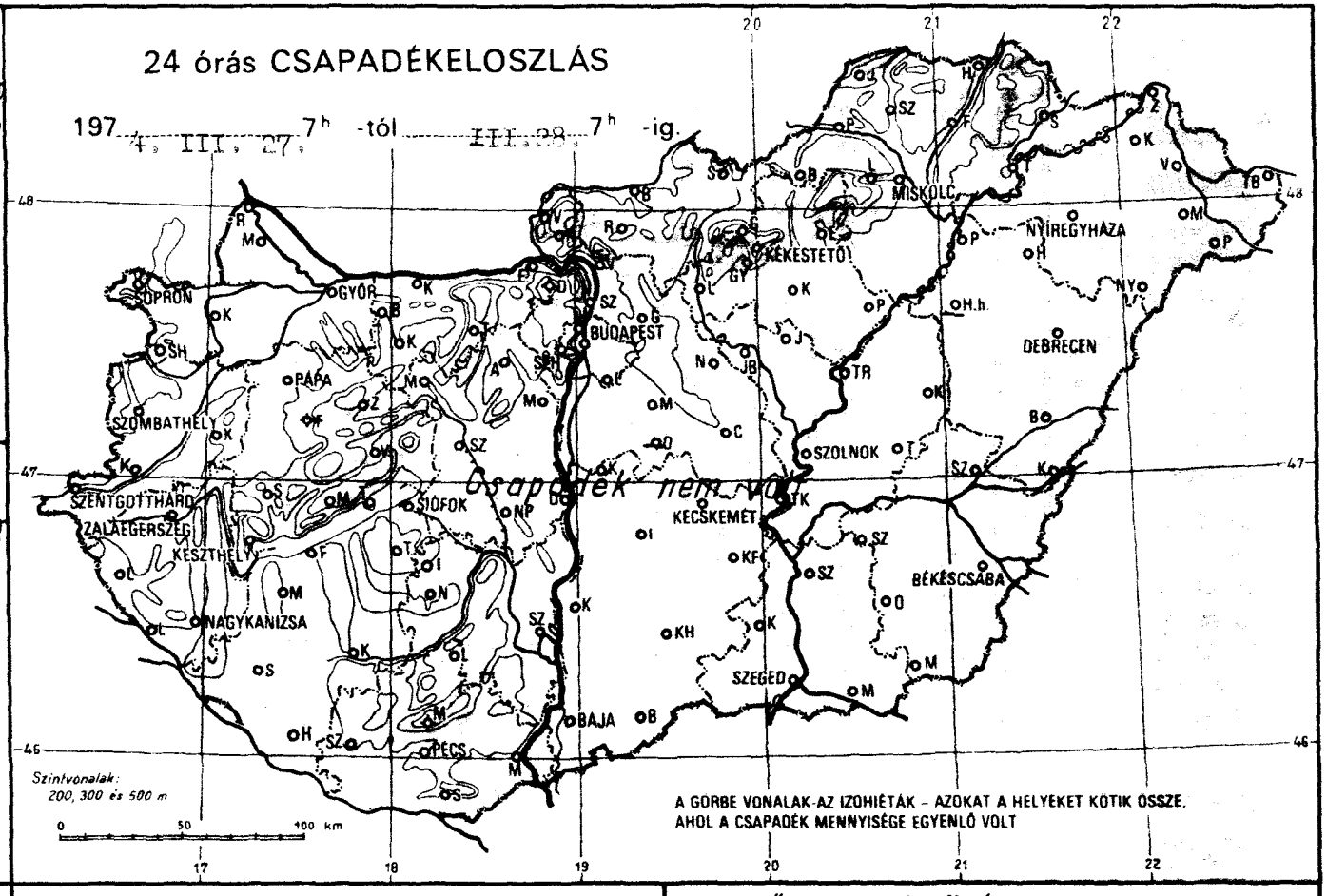

RADIÁCIÓS MINIMUM

197 4. III. 28.

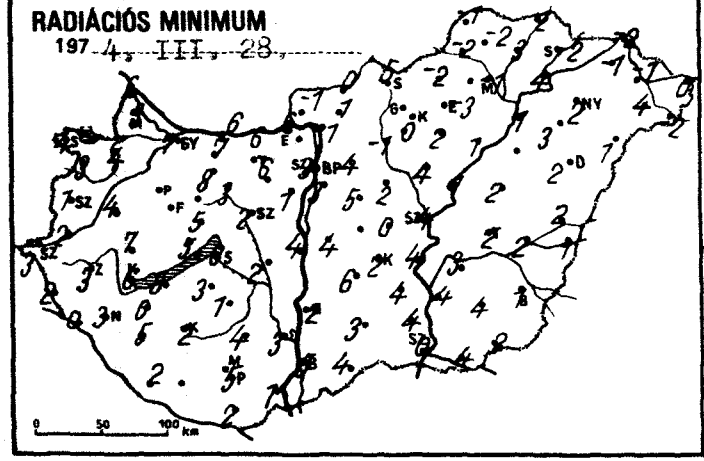

NAPFÉNYTARTAM

197 4. III. 27.

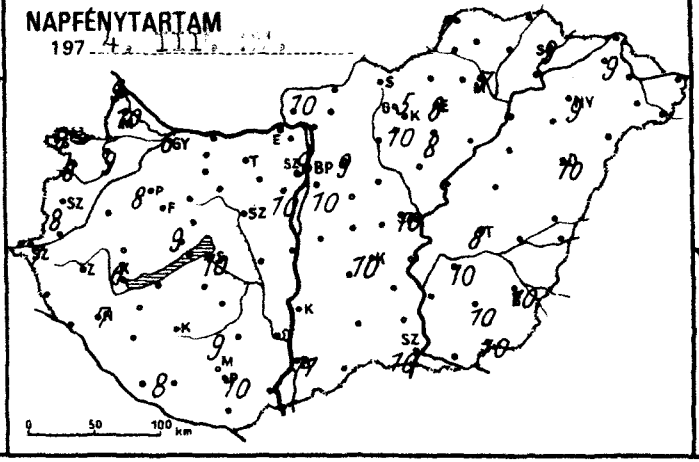

LEGERŐSEBB SZÉLLÖKÉS m/s

197 4. III. 27.

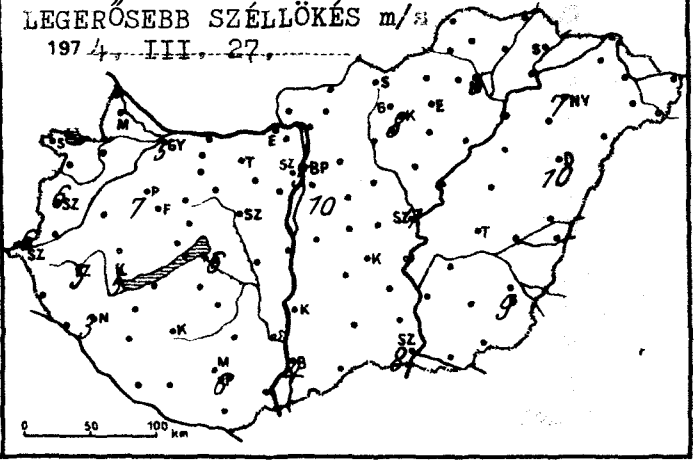

	1974. III. 28. 07 h -ig az utolsó 24 óra adatai					
	csapadék (mm)		max. hőmérséklet	min. hőmérséklet	rad. min.	napos órák
Győr	.		21	9	7	6
Kapuvár	,		21	7	4	9
Mosonmagyaróvár	.		20	7	3	10
Rajka	.		20	6	6	9
Sopron	,		22	6	4	9
Sopronhorpács	.		20	4	3	8
Káld	,		22	5	4	
Körmend	.		24	5	2	
Szentgotthárd	.		20	5	3	7
Szombathely	,		20	3	1	8
Lenti	,		21	6	2	
Letenye	,		23	6	0	
Nagykanizsa	.		21	5	3	7
Zalaegerszeg	.		20	6	3	
Farkasgyepű	–		–	–	–	
Keszthely	,		19	8	6	6
Mencshely	,		19	6	5	9
Pápa	,		21	7	5	8
Sümeg	,		22	9	7	
Tihany	.		20	9	5	
Veszprém	.		21	7	5	
Zirc	,		18	6	4	
Fonyód	,		17	9	8	
Homokszt. györgy	,		21	5	2	8
Kaposvár	,		22	7	2	
Marcali	,		22	7	6	
Siófok	,		16	8	6	10
Somogyszob	,		22	6	5	
Tab	,		22	4	3	
Bábolna	,		21	8	7	
Esztergom	,		24	8	6	
Kisbér	,		20	9	8	
Komárom	,		22	8	6	
Tatabánya	,		21	9	6	
Alcsútdoboz	,		21	6	6	
Dunaújváros	,		21	7	4	
Martonvásár	,		20	3	1	10
Mór	,		20	5	3	
Nagyhörcsökp.	,		20	5	2	
Szabadbattyán	,		21	4	2	
Iregszemcse	,		20	6	1	9
Lengyel	,		20	6	4	
Nagykónyi	,		22	9	6	
Szekszárd	,		22	5	3	
Misinatető	,		18	11	7	9
Mohács	,		21	6	1	
Pécs	,		20	8	5	10
Siklós	,		21	5	2	
Szigetvár	,					
Bp. Lőrinc	,		20	7	3	10
Bp. Met. Int.	,		21	9	3	9
Bp. Szab. hegy	,		19	6	2	10
Cegléd	,		22	3	0	
Dobogókő	,		16	5	4	
Gödöllő	,		20	7	4	9
Királyrét	,		20	1	–1	
Monor	,		22	6	5	
Nagykáta	,		22	4	2	
Őrkény	–		–	–	–	
Szentendre	,		22	5	4	

	1974. III. 28. 07 h -ig az utolsó 24 óra adatai					
	csapadék (mm)		max. hőmérséklet	min. hőmérséklet	rad. min.	napos órák
Vác	,		21	2	–1	
Vámosmikola	,		21	4	–1	10
Baja	,		21	7	5	11
Bácsalmás	,		22	5	4	
Izsák	,		24	6	6	
Kalocsa	,		22	4	2	
Kecskemét	,		21	5	2	10
Kiskunf. háza	,		21	5	4	
Kiskunhalas	,		21	5	3	
Kunszentmiklós	,		22	5	4	
Tiszakécske	,		22	5	4	
Balassagyarmat	,		21	4	0	
Romhány	,		21	2	1	
Salgótarján	,		21	6	5	
Eger	,		21	3	–3	8
Galyatető	,		13	5	2	
Gyöngyös	,		21	2	0	10
Kékestető	,		13	6	4	5
Kompolt	,		20	6	2	8
Lőrinci	,		22	3	–1	
Poroszló	,		21	5	1	
Jászapáti	,		22	6	4	
Jászberény	,		21	4	2	
Karcag	,		25	3	2	
Szolnok	,		22	5	4	10
Tiszaroff	,		21	4	1	
Túrkeve	,		21	4	2	8
Kistelek	,		22	6	4	
Makó	,		25	6	4	
Szeged	,		22	3	0	10
Szentes	,		22	6	4	
Borsodnádasd	,		21	2	–2	
Füged	,		21	5	3	
Hidasnémeti	,		20	3	2	
Jósvafő	,		18	2	–1	7
Lillafüred	,		19	2	–	
Miskolc	,		21	2	–1	7
Putnok	,		21	2	–2	
Sárospatak	,		20	4	–2	9
Szendrőlád	,		21	–1	–2	
Tokaj	,		19	5	4	
Kisvárda	,		20	1	–1	9
Mátészalka	,		21	5	4	
Nyíregyháza	,		20	4	2	9
Nyírlugos	,		21	2	1	
Pátyod	,		20	0	–2	
Tiszabecs	,		20	0	0	
Vásárosnamény	,		19	1	–1	
Záhony	,		20	1	–2	
Berettyóújfalu	,		20	4	2	
Debrecen	,		20	4	2	10
Hajdúdorog	,		23	4	3	
Hortobágy	–		–	–	–	
Körösszakál	,		23	2	1	
Polgár	,		21	3	1	
Békéscsaba	,		21	3	1	10
Mezőhegyes	,		22	4	2	10
Orosháza	,		22	5	4	10
Szarvas	,		22	5	3	10
Szeghalom	,		21	2	2	

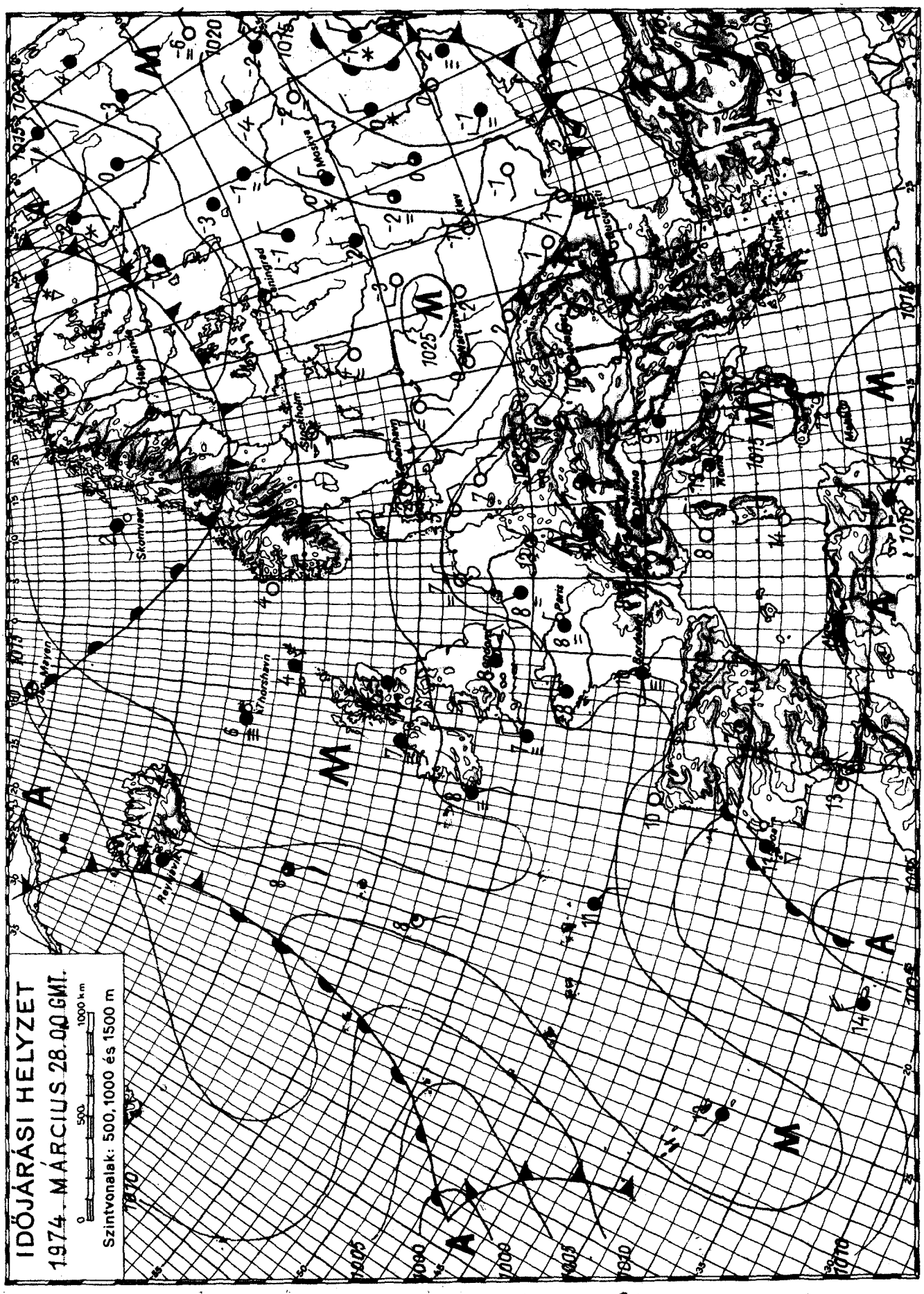

KIADJA: ORSZÁGOS METEOROLÓGIAI SZOLGÁLAT

Készíti: Központi Előrejelző Intézet Előrejelző Osztálya — T.: 150 - 470 — Megjelenik naponként —

Évi előfizetési díja: 720,—Ft — Megrendelhető: 1024 Budapest, II., Kitaibel Pál u. 1. Telefon: 353-500,

Kiadásért felel: az OMSZ elnöke — Szerkesztésért felel: a KEI igazgatója

OFFSET

IDŐJÁRÁSI NAPIJELENTÉS

ЕЖЕДНЕВНЫЙ МЕТЕОРОЛОГИЧЕСКИЙ БЮЛЛЕТЕНЬ • DAILY WEATHER REPORT
BULLETIN QUOTIDIEN DE TEMPS • TÄGLICHER WETTERBERICHT

87. évfolyam 88. szám + Budapest + 1974. március 29. péntek

Az időjárási helyzet és a várható időjárás:

Európa nyugati és keleti részén két egymással ellentétes irányú légmozgás alakult ki. A Szovjetunió európai területén a Jeges-tenger felől a Fekete-tenger felé haladva több hullámban hideg, sarkvidéki levegő áramlik. Ezért ezen a területen még mindig télies az idő, Moszkvától északra többfelé havazik. A másik áramlás Afrika északi partjairól indul ki és az Appenninifélszigeten át egészen Skandinávia déli partjáig vezet. Ez az áramlás enyhébb, nedvesebb levegőt szállit az emlitett területekre. Ennek következtében itt az évszaknak megfelelő, vagy annál kissé melegebb az idő. A következő 36 órában a Kárpát-medence továbbra is a két áramlás közti, átmeneti területen marad.

Hazánkban csütörtökön kevés volt a felhő, általában 8, 11 órán át sütött a nap. A délnyugati megyékben a délutáni órákban erőteljes gomolyfelhőképződés kezdődött, egy-két helyen zivatar is keletkezett. A lehullott csapadék mennyisége Nagykanizsán elérte a 7 mm-t. A legmagasabb nappali hőmérséklet 16, 23 fok között volt. Hajnalra az ország legnagyobb részén 4, 10 fokig hült le a levegő, az északkeleti megyékből azonban 0, +3 fok közötti legalacsonyabb hőmérsékletet jelentettek. Pénteken délelőtt kevés volt a felhő, a délkeleti szél többfelé megélénkült. A hőmérséklet 11 órára 12, 18 fokig emelkedett.

Ma 12 órakor Budapesten a hőmérséklet 16 fok, a tengerszintre átszámitott légnyomás 765 mm, alig változik.

Várható időjárás szombat estig:

Időnként megnövekvő felhőzet, néhány helyen, inkább csak szombaton eső, esetleg zivatar.
Napközben többfelé megélénkülő keleti, délkeleti szél.
Várható legalacsonyabb éjszakai hőmérséklet: 2, 7 fok között,
északkeleten többfelé talajmenti fagy,
legmagasabb nappali hőmérséklet szombaton: 16, 21 fok között.

Bóna Márta s.k.

A hőmérséklet napi középértéke és eltérése a 100 évi átlagtól /Budapesten/:

1974. III. 28.:	14,3 C°	+5,9 C°

1871 óta ezen a napon Budapesten előfordult

legmagasabb hőmérséklet:	22,8 C° /1888, 1949/,
legalacsonyabb hőmérséklet:	-6,5 C° /1918/.

74.0321.

LEGMAGASABB HŐMÉRSÉKLET

197. III. 28.

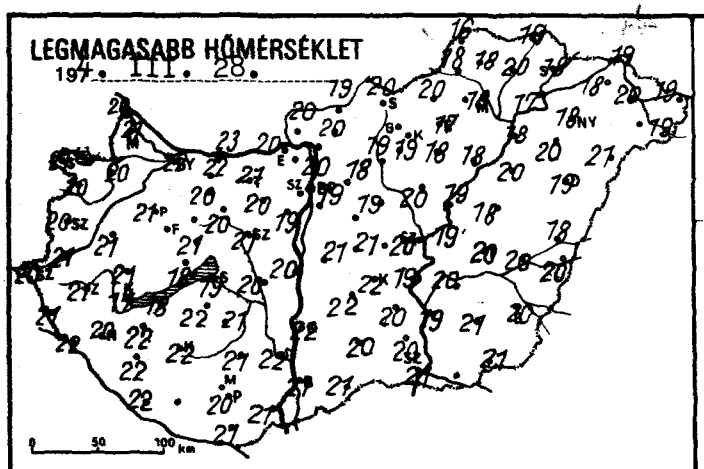

LEGALACSONYABB HŐMÉRSÉKLET

197 III. 29.

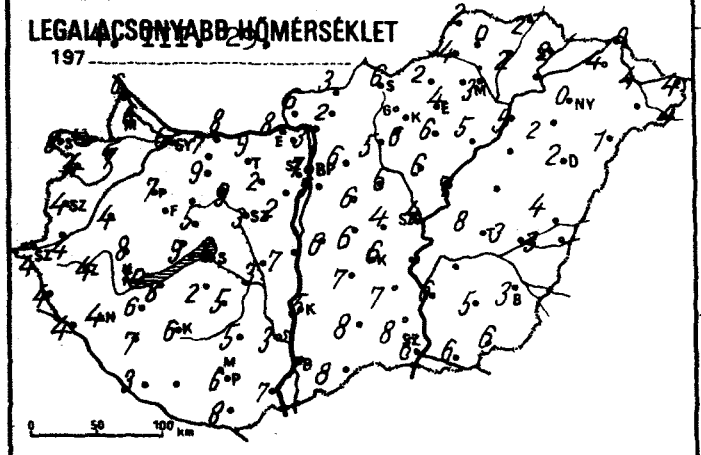

24 órás CSAPADÉKELOSZLÁS

197. III. 28. 7h -tól III. 29. 7h -ig.

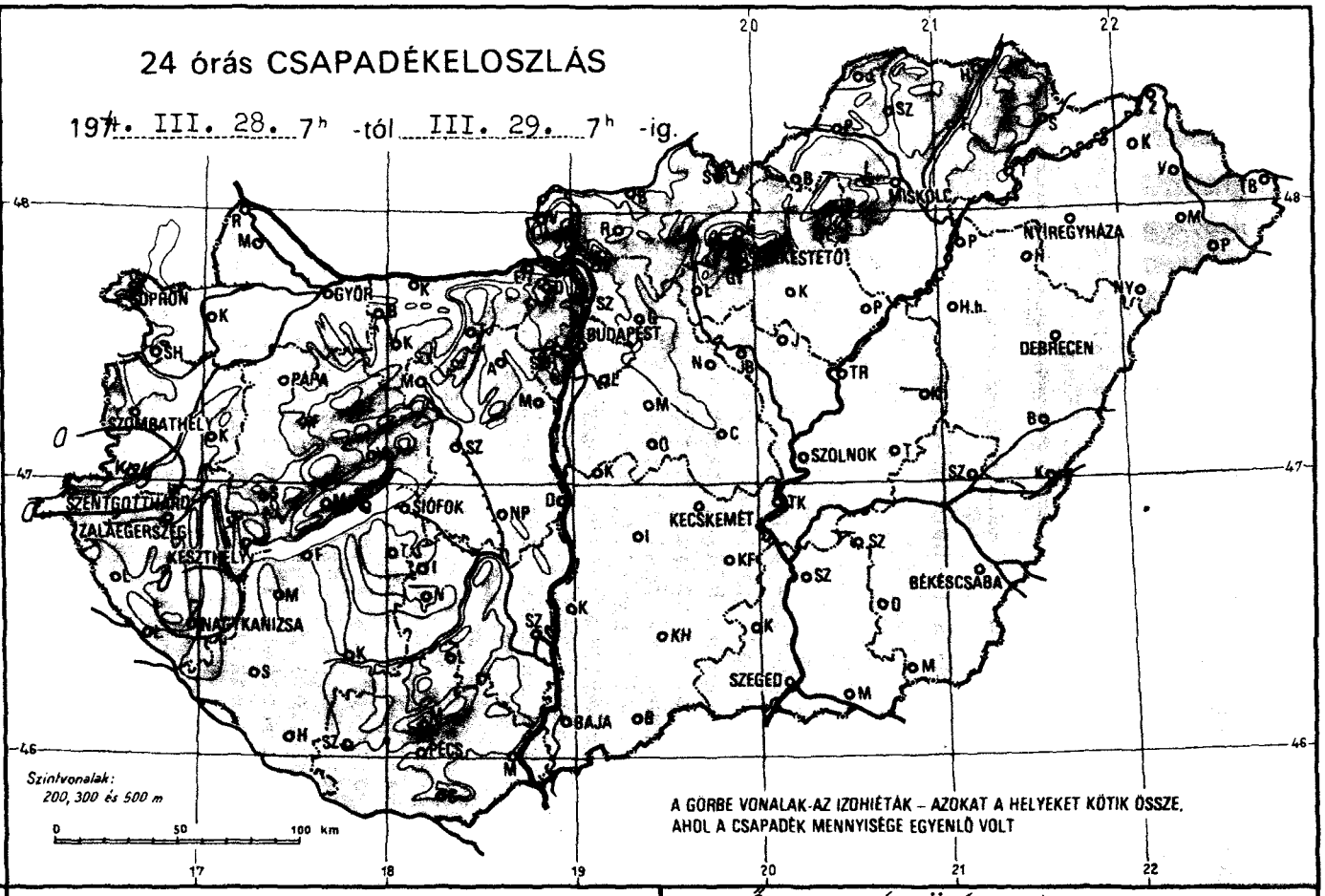

RADIÁCIÓS MINIMUM

197 4. III. 29.

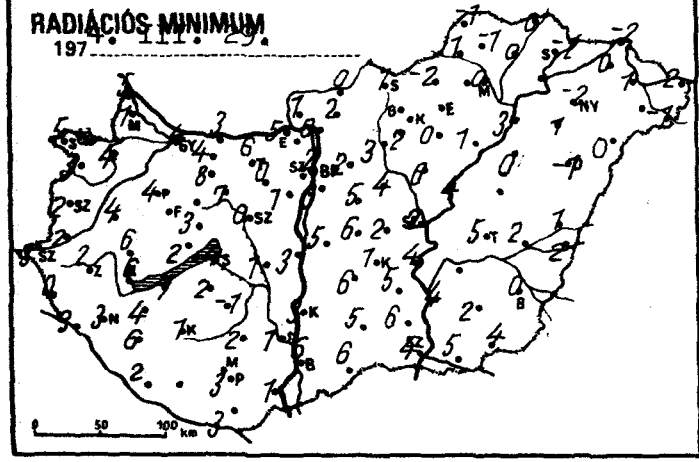

NAPFÉNYTARTAM

197 4. III. 28.

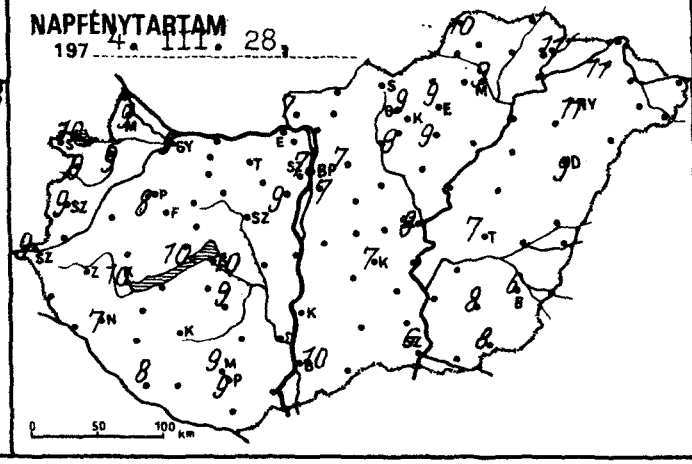

LEGERŐSEBB SZÉLLÖKÉS m/s

197 4. III. 28.

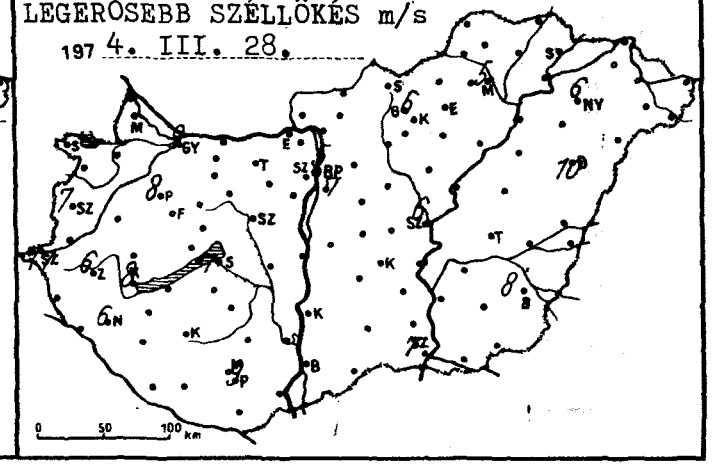

	1974.III.29.07 h -ig az utolsó 24 óra adatai							1974.III.29.07 h -ig az utolsó 24 óra adatai						
	csapadék (mm)		max. hőmérséklet	min. hőmérséklet	rad. min.	napos órák		csapadék (mm)		max. hőmérséklet	min. hőmérséklet	rad. min.	napos órák	
Győr	.		22	6	4	5	Vác	.		20	3	0		
Kapuvár	.		20	7	4	9	Vámosmikola	.		20	6	1	7	
Mosonmagyaróvár	.		21	6	1	9	Baja	.		21	7	6	10	
Rajka	.		20	6	5		Bácsalmás	.		21	8	6		
Sopron	.		21	8	5	10	Izsák	.		22	7	6		
Sopronhorpács	.	∩	20	4	3	9	Kalocsa	.		22	5	3		
Káld	.		21	4	4		Kecskemét	.		19	6	1	7	
Körmend	ny	≡	21	4	2		Kiskunf. háza	.		20	7	5		
Szentgotthárd	1	≡	20	4	3	9	Kiskunhalas	.		20	8	5		
Szombathely	.		20	4	2	9	Kunszentmiklós	.		21	6	5		
Lenti	.	≡	21	4	0		Tiszakécske	.		20	6	4		
Letenye	.		22	4	3		Balassagyarmat	.		19	3	0		
Nagykanizsa	7	≡	20	4	3	7	Romhány	.		18	2	2		
Zalaegerszeg	.	=	21	4	2		Salgótarján	.		20	6	1		
Farkasgyepű	–		–	–	–		Eger	.		17	4	–	9	
Keszthely	.		17	10	6	10	Galyatető	.		17	5	1		
Mencshely	.		19	8	5	10	Gyöngyös	.		19	6	2	9	
Pápa	.		21	7	4	8	Kékestető	.		12	5	4	9	
Sümeg	.		21	8	6		Kompolt	.		18	6	0	9	
Tihany	.	∩	18	9	2		Lőrinci	.		19	5	3		
Veszprém	.		21	5	3		Poroszló	.		18	5	1		
Zirc	.		18	5	1		Jászapáti	.		19	6	6		
Fonyód	.		18	8	7		Jászberény	.		19	6	2		
Homokszt. györgy	.		22	3	2	8	Karcag	–		–	–	–		
Kaposvár	.	∩	22	6	1		Szolnok	.		19	4	2	8	
Marcali	.	∩	22	6	4		Tiszaroff	.		18	7	4		
Siófok	.		19	6	4	10	Túrkeve	.		20	8	5	7	
Somogyszob	.		22	7	6		Kistelek	.		20	8	6		
Tab	.		22	2	2		Makó	.		–	6	5		
Bábolna	.	∩	22	7	4		Szeged	.		21	6	4	6	
Esztergom	.		20	8	5		Szentes	.		19	6	4		
Kisbér	.		20	9	8		Borsodnádasd	.		20	2	–2		
Komárom	.	∩	23	8	3		Füged	.		20	2	0		
Tatabánya	.		21	9	6		Hidasnémeti	.		19	2	0		
Alcsútdoboz	.		20	2	0		Jósvafő	.		16	2	–1	10	
Dunaújváros	.		20	7	3		Lillafüred	.		16	3	–		
Martonvásár	.		19	2	1	9	Miskolc	.	=	18	3	0	9	
Mór	.		20	9	7		Putnok	.		18	4	1		
Nagyhörcsökp.	.		20	3	1		Sárospatak	.		18	2	–2	11	
Szabadbattyán	.	∩	21	3	0		Szendrőlád	.		18	0	–1		
Iregszemcse	.	∩	21	5	–1	9	Tokaj	.		17	–	–		
Lengyel	.		21	5	2		Kisvárda	.		18	4	0	11	
Nagykónyi	–		–	–	–		Mátészalka	.		–	–	–		
Szekszárd	.		22	3	1		Nyíregyháza	.		18	0	–2	11	
Misinatető	.		20	7	4	9	Nyírlugos	.		21	1	0		
Mohács	.		21	7	1		Pátyod	.		19	4	–1		
Pécs	.		20	6	3	9	Tiszabecs	.		19	4	2		
Siklós	.		21	8	3		Vásárosnamény	.		20	4	1		
Szigetvár	.						Záhony	.		19	0	–2		
Bp. Lőrinc	.		19	7	3	7	Berettyóújfalu	.		18	4	1		
Bp. Met. Int.	.		20	7	2	7	Debrecen	.	=	19	2	–1	9	
Bp. Szab. hegy	–		–	–	–	–	Hajdúdorog	.		20	2	1		
Cegléd	.		20	4	2		Hortobágy	.		20	–	0		
Dobogókő	.		15	5	1		Körösszakál	.		20	3	2		
Gödöllő	.		18	6	2	7	Polgár	.		18	5	3		
Királyrét	.		18	0	–1		Békéscsaba	.		20	3	0	6	
Monor	.		19	6	5		Mezőhegyes	.		21	6	4	8	
Nagykáta	.		20	6	4		Orosháza	.		21	5	2	8	
Őrkény	.		21	6	6		Szarvas	–		–	–	–	–	
Szentendre	.		21	5	4		Szeghalom	.		20	3	2		

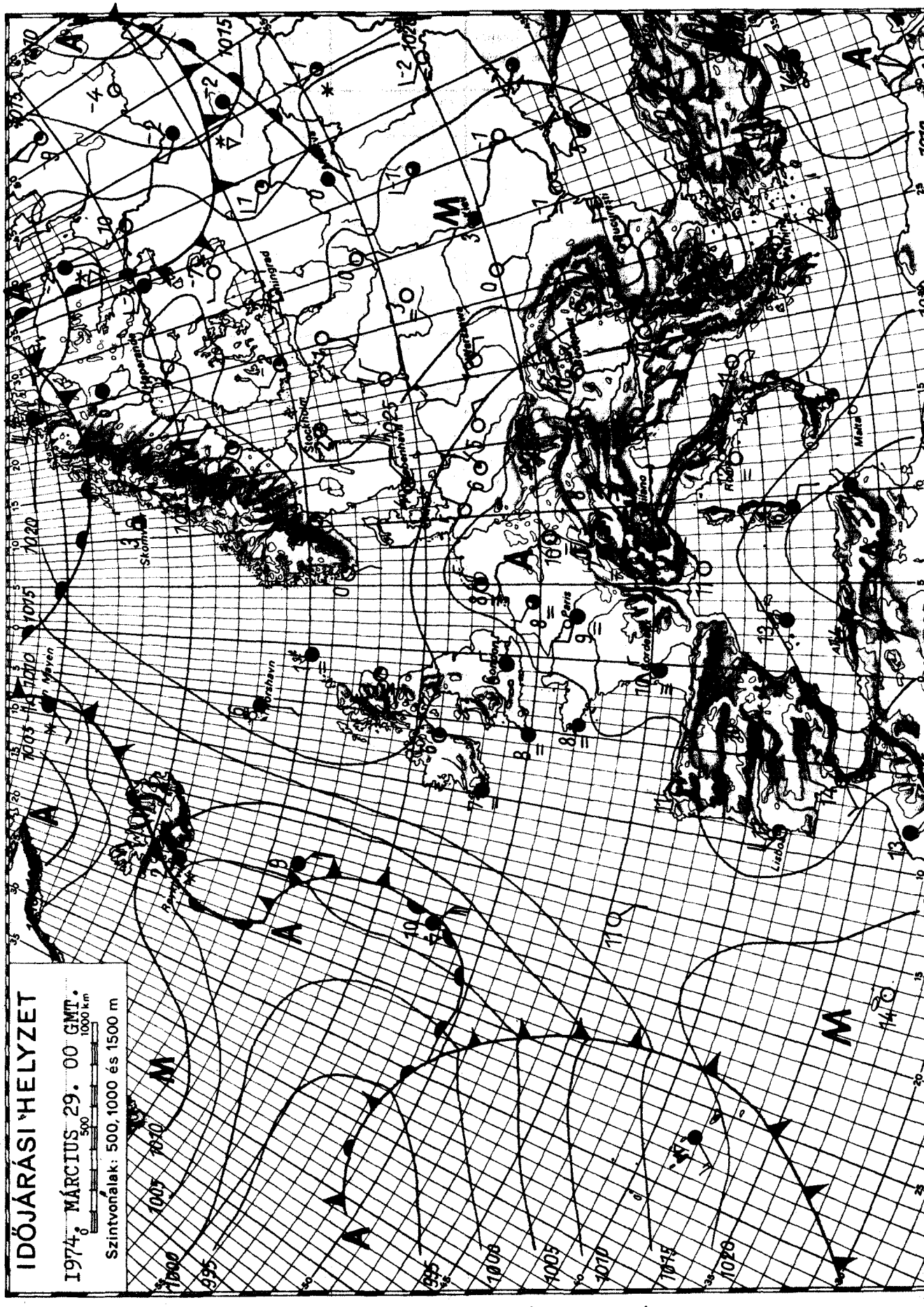

KIADJA: ORSZÁGOS METEOROLÓGIAI SZOLGÁLAT

Készíti: Központi Előrejelző Intézet Előrejelző Osztálya — T.: 150 - 410 — Megjelenik naponként —

Évi előfizetési díja: 720,—Ft — Megrendelhető: 1024 Budapest, II., Kitaibel Pál u. 1. Telefon: 353-500,

Kiadásért felel: az OMSZ elnöke — Szerkesztésért felel: a KEI igazgatója

OFFSET

IDŐJÁRÁSI NAPIJELENTÉS

ЕЖЕДНЕВНЫЙ МЕТЕОРОЛОГИЧЕСКИЙ БЮЛЛЕТЕНЬ • DAILY WEATHER REPORT
BULLETIN QUOTIDIEN DE TEMPS • TÄGLICHER WETTERBERICHT

~~87. évfolyam 89. szám~~ ~~1974. március 30. szombat~~

Az időjárási helyzet és a várható időjárás:

Dél-Európa kivételével szárazföldünk időjárását egyetlen, hatalmas kiterjedésü magas légnyomású képződmény határozza meg.A benne kialakuló lassú, leszálló légmozgások hatására Európa nagy részén kevés a felhő, a reggeli párásodástól és szórványosan előforduló ködöktől eltekintve száraz az idő. A több órás zavartalan napsütés eredményeként a nappali felmelegedés általában 4, 6 fokkal magasabb, mint az évszaknak megfelelő. Változékony, csapadékos és az utóbbi évek átlagánál hüvösebb az idő a Földközi-tenger nyugati medencéjét övező országokban, a középpontjával Észak-Afrika fölött örvénylő ciklon hatására. A következő 36 órában a Kárpát-medence időjárása nem változik lényegesen.

Hazánkban pénteken 7, 10 órán át sütött a nap, csapadék sehol sem hullott. A több órás napsütés hatására a hőmérséklet kora délutánra 17, 21 fokig emelkedett. Szombat hajnalra szeszélyes területi eloszlásban 0, 9 fokig hült le a levegő, néhány helyen gyenge talajmenti fagy is kialakult. Szombaton délelőtt az ország nyugati felében erősen, máshol változóan felhős volt az ég, a hőmérséklet 11 órára 11, 16 fokig emelkedett.

Ma 12 órakor Budapesten a hőmérséklet 15 fok, a tengerszintre átszámitott légnyomás 768 mm, alig változik,

Várható időjárás vasárnap estig:

Időnként megnövekvő felhőzet, szombaton eső nélkül,
vasárnap a déli megyékben egy-két helyen futó esővel,
esetleg zivatarral.
Mérsékelt, napközben többfelé megélénkülő délkeleti, déli szél.
Várható legalacsonyabb éjszakai hőmérséklet 2, 7 fok között,
a derültebb északkeleti országrészben helyenként gyenge talajmenti fagy,
legmagasabb nappali hőmérséklet vasárnap: 16, 20 fok között.

Rábai Attila s.k.

A hőmérséklet napi középértéke és eltérése a 100 évi átlagtól /Budapesten/ :

1974. III. 29. :	14,2 C°	+ 5,9 C°

1871. óta ezen a napon Budapesten előfordult

legmagasabb hőmérséklet:	23,2 C°	/1890/
legalacsonyabb hőmérséklet:	-5,7 C°	/1918/

74.0322.

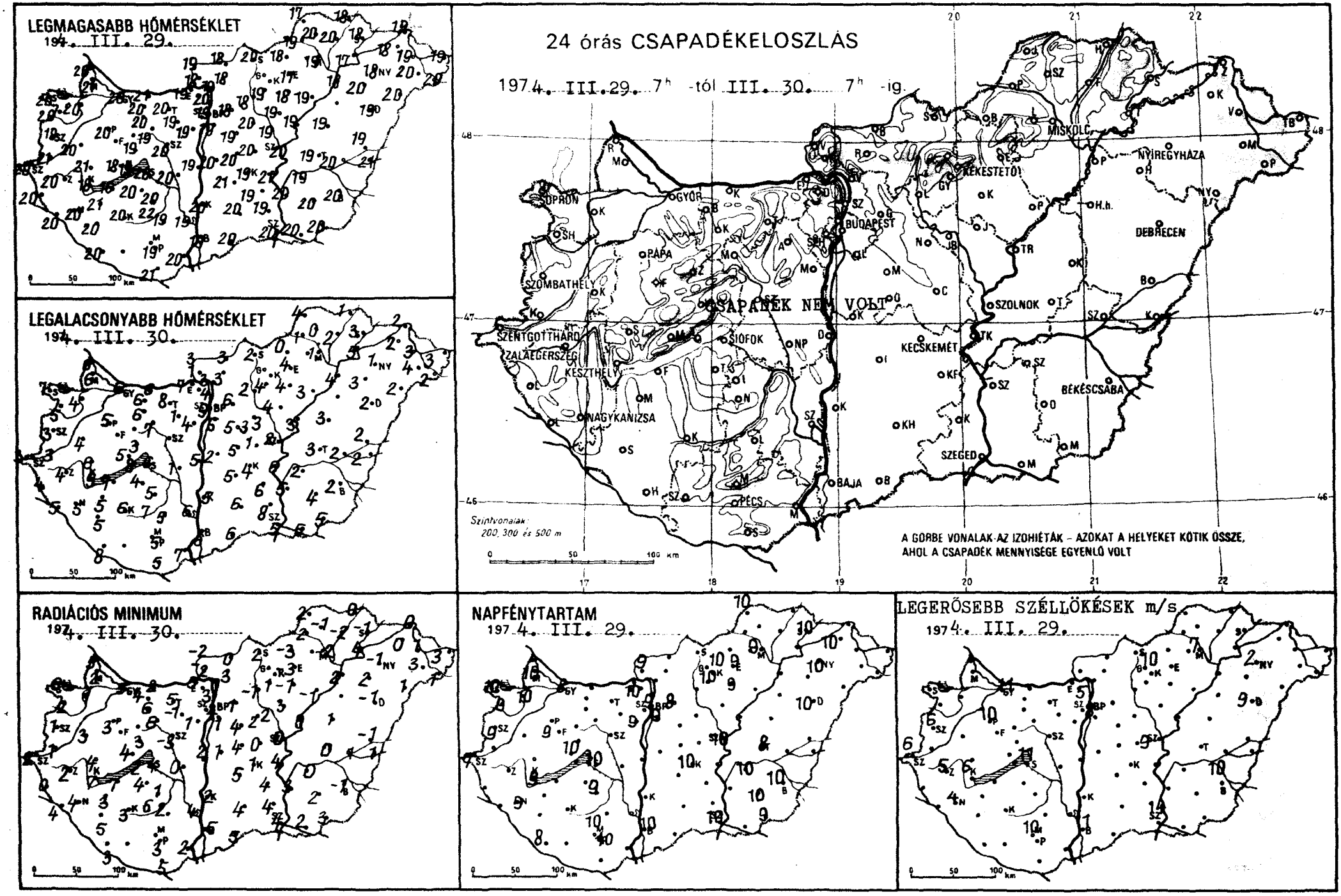
LEGMAGASABB HŐMÉRSÉKLET
1974. III. 29.
LEGALACSONYABB HŐMÉRSÉKLET
1974. III. 30.
24 órás CSAPADÉKELOSZLÁS
1974. III. 29. 7h -tól III. 30. 7h -ig
CSAPADÉK NEM VOLT
A GÖRBE VONALAK AZ IZOHIÉTÁK – AZOKAT A HELYEKET KÖTIK ÖSSZE, AHOL A CSAPADÉK MENNYISÉGE EGYENLŐ VOLT
Szintvonalak: 200, 300 és 500 m
SOPRON
GYŐR
BUDAPEST
MISKOLC
NYÍREGYHÁZA
KÉKESTETŐ
DEBRECEN
PAPA
SZOMBATHELY
SZOLNOK
SZENTGOTTHÁRD
ZALAEGERSZEG
KESZTHELY
SIÓFOK
KECSKEMÉT
BÉKÉSCSABA
NAGYKANIZSA
SZEGED
BAJA
PÉCS
RADIÁCIÓS MINIMUM
1974. III. 30.
NAPFÉNYTARTAM
1974. III. 29.
LEGERŐSEBB SZÉLLÖKÉSEK m/s
1974. III. 29.

	1974. III. 30. 07 h -ig az utolsó 24 óra adatai					
	csapadék (mm)		max. hőmérséklet	min. hőmérséklet	rad. min.	napos órák
Győr	.		20	6	5	8
Kapuvár	.		20	4	1	10
Mosonmagyaróvár	.		21	6	2	10
Rajka	.		20	6	5	
Sopron	.		20	7	6	10
Sopronhorpács	.		20	5	2	9
Káld	.		20	4	3	
Körmend	.		21	3	1	
Szentgotthárd	.		20	3	2	7
Szombathely	.		19	3	1	9
Lenti	.		20	4	0	
Letenye	.		20	5	4	
Nagykanizsa	.		20	5	4	9
Zalaegerszeg	.		20	4	2	
Farkasgyepű	.		18	6	4	
Keszthely	.		18	9	7	9
Mencshely	.		18	5	4	10
Pápa	.		20	5	3	9
Sümeg	.		21	6	4	
Tihany	.		19	8	2	
Veszprém	.		19	3	3	
Zirc	.		17	4	0	
Fonyód	.		16	7	7	
Homokszt. györgy	.		20	8	3	8
Kaposvár	.		20	6	3	
Marcali	.		21	5	3	
Siófok	.		20	6	4	10
Somogyszob	.		20	5	5	
Tab	.		20	4	4	
Bábolna	.		20	6	4	
Esztergom	.		19	7	5	
Kisbér	.		20	6	6	
Komárom	.		21	6	2	
Tatabánya	.		20	8	5	
Alcsútdoboz	.		19	1	-1	
Dunaújváros	.		19	5	2	
Martonvásár	.		19	4	1	9
Mór	.		19	7	6	
Nagyhörcsökp.	.		20	1	0	
Szabadbattyán	.		20	0	-3	
Iregszemcse	.		20	5	1	9
Lengyel	.		19	5	2	
Nagykónyi	.		22	7	6	
Szekszárd	.		19	6	4	
Misinatető	.		18	4	2	10
Mohács	.		20	7	2	
Pécs	.		19	5	3	10
Siklós	.		21	5	5	
Szigetvár	.					
Bp. Lőrinc	.		19	5	1	9
Bp. Met. Int.	.		19	9	4	9
Bp. Szab. hegy	.		17	5	3	10
Cegléd	.		20	1	0	
Dobogókő	.		-	-	-	
Gödöllő	.		18	6	1	8
Királyrét	.		18	1	-2	
Monor	.		19	5	4	
Nagykáta	.		20	3	2	
Örkény	.		20	5	4	
Szentendre	.		21	4	3	

	1974. III. 30. 07 h -ig az utolsó 24 óra adatai					
	csapadék (mm)		max. hőmérséklet	min. hőmérséklet	rad. min.	napos órák
Vác	.		19	3	0	
Vámosmikola	.		19	3	-2	9
Baja	.		19	6	5	10
Bácsalmás	.		20	6	5	
Izsák	.		21	5	5	
Kalocsa	.		20	5	2	
Kecskemét	.		19	4	1	10
Kiskunf. háza	.		19	6	4	
Kiskunhalas	.		20	6	4	
Kunszentmiklós	.		20	2	1	
Tiszakécske	.		21	6	4	
Balassagyarmat	.		18	3	0	
Romhány	.		18	3	3	
Salgótarján	.		20	2	2	
Eger	.		17	4	-3	9
Galyatető	.		15	2	1	
Gyöngyös	.		19	4	1	10
Kékestető	.		12	3	2	10
Kompolt	.		18	4	-1	9
Lőrinci	.		18	2	-1	
Poroszló	.		19	3	-1	
Jászapáti	.		19	4	3	
Jászberény	.		19	3	2	
Karcag	.		19	3	1	
Szolnok	.		20	2	0	10
Tiszaroff	.		19	3	0	
Túrkeve	.		19	3	0	8
Kistelek	.		19	8	4	
Makó	.		20	5	2	
Szeged	.		20	5	4	10
Szentes	.		20	5	3	
Borsodnádasd	.		18	0	-3	
Füged	.		20	2	-2	
Hidasnémeti	.		18	1	0	
Jósvafő	.		17	4	2	10
Lillafüred	.		18	4	-	
Miskolc	.		19	1	-2	9
Putnok	.		19	1	-2	
Sárospatak	.		18	3	-1	10
Szendrőlád	.		20	0	-1	
Tokaj	.		17	5	4	
Kisvárda	.		18	2	0	10
Mátészalka	.		20	4	3	
Nyíregyháza	.		18	1	-1	10
Nyírlugos	.		20	2	1	
Pátyod	.		20	2	1	
Tiszabecs	.		19	3	3	
Vásárosnamény	.		19	3	1	
Záhony	.		19	2	0	
Berettyóújfalu	.		19	2	-1	
Debrecen	.		19	2	-1	10
Hajdúdorog	.		20	3	2	
Hortobágy	-		-	-	-	
Körösszakál	.		21	2	1	
Polgár	.		18	4	2	
Békéscsaba	.		20	2	-1	10
Mezőhegyes	.		20	5	3	9
Orosháza	.		20	4	2	10
Szarvas	.		19	2	0	10
Szeghalom	.		20	2	1	

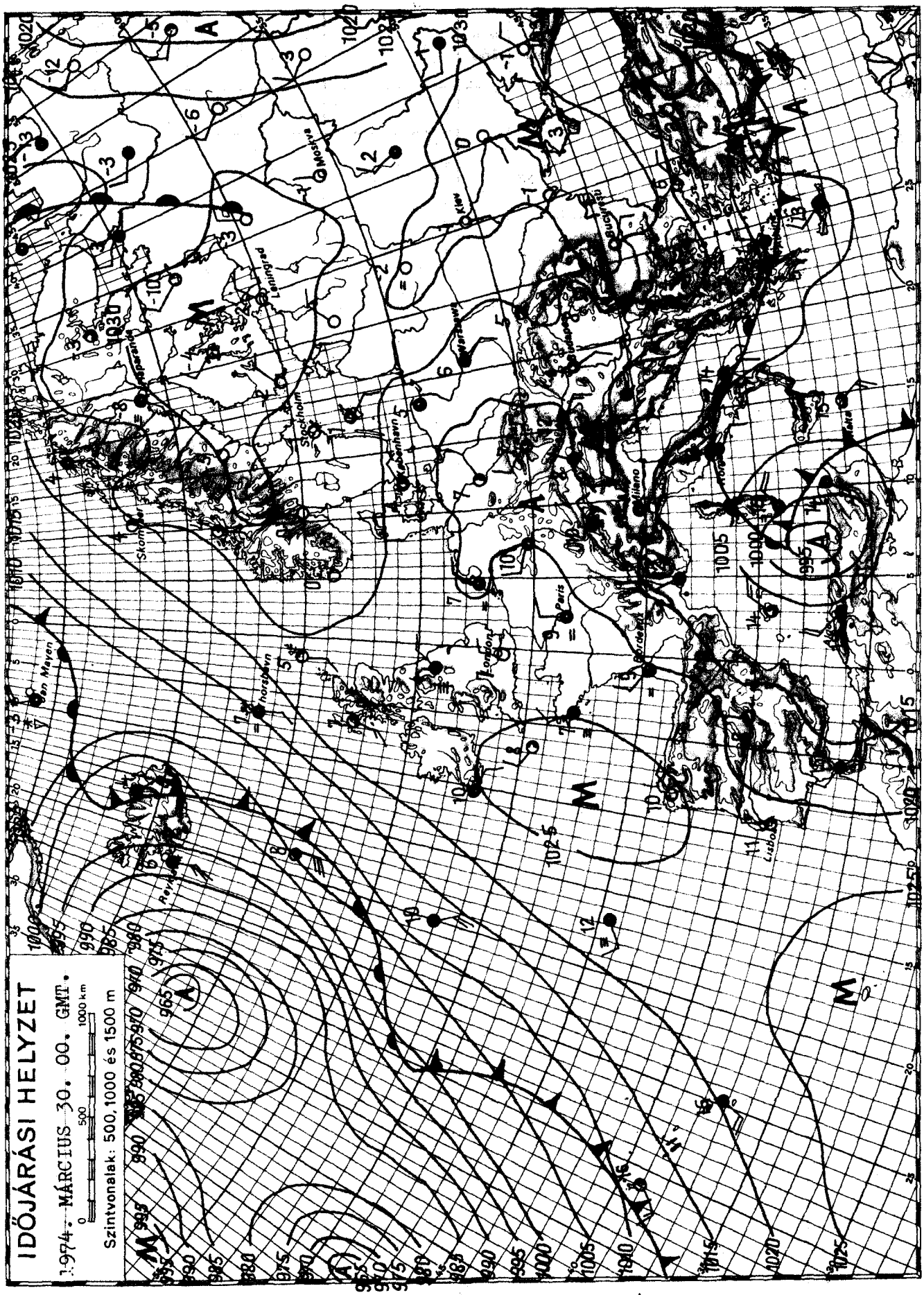

KIADJA: ORSZÁGOS METEOROLÓGIAI SZOLGÁLAT
Készíti: Központi Előrejelző Intézet Előrejelző Osztálya — T.: 150 - 410 — Megjelenik naponként —
Évi előfizetési díja: 720,—Ft — Megrendelhető: 1024 Budapest, II., Kitaibel Pál u. 1. Telefon: 353-500,
Kiadásért felel: az OMSZ elnöke — Szerkesztésért felel: a KEI igazgatója

OFFSET

IDŐJÁRÁSI NAPIJELENTÉS

ЕЖЕДНЕВНЫЙ МЕТЕОРОЛОГИЧЕСКИЙ БЮЛЛЕТЕНЬ · DAILY WEATHER REPORT
BULLETIN QUOTIDIEN DE TEMPS · TÄGLICHER WETTERBERICHT

87. évfolyam 90. szám + Budapest + 1974. március 31. vasárnap

Az időjárási helyzet és a várható időjárás:

A Skandináv-félsziget és a Szovjetunió európai területének nagy része fölött nagy kiterjedésü anticiklon helyezkedik el. Az emlitett területeken leszálló légmozgások irányitják az időjárást, ezért ott kevés a felhő, száraz az idő. A legmagasabb nappali hőmérséklet 2, 8 fokkal magasabb a sokévi átlagnál. A Földközi-tenger fölött ciklon örvénylik, amely a Balkán-félszigeten át nedves levegőt szállit Közép-Európa fölé. Hatására Olaszországban, a Balkán-félszigeten és a Kárpát-medencében felhős az idő, helyenként záporok alakulnak ki. A Kárpát-medencébe az alsóbb légköri rétegekben délkeleti irányból hüvösebb levegő érkezik, ezért a nappali felmelegedés kissé gyengül, de általában még mindig az évszakhoz képest enyhe az idő. A következő 36 órában sem lesz lényeges időjárásváltozás.

Hazánkban szombaton az ország déli felében, valamint a nyugati megyékben erősen felhős idő volt, csak helyenként sütött 1, 4 órán át a nap. Máshol kevés volt a felhő és 5, 10 órás napsütést észleltek. Eső sehol sem esett. A legmagasabb nappali hőmérséklet a felhős helyeken csak 12, 17 fok között volt, de a naposabb vidéken 18, 21 fokig melegedett fel a levegő. Ma hajnalra szeszélyes területi eloszlásban 2, 9 fokig hült le a levegő. Egy-két helyről gyenge talajmenti fagyot is jelentettek. Délelőtt felhős idő volt. Eső sehol sem esett. A hőmérséklet 11 órára 9, 15 fokig emelkedett.

Ma 12 órakor Budapesten a hőmérséklet 15 fok, a tengerszintre átszámitott légnyomás 765 mm, mérsékelten süllyed.

Várható időjárás hétfő estig:

Változóan felhős idő, néhány helyen inkább csak a déli és a nyugati megyékben futó záporral, esetleg zivatarral. Mérsékelt, napközben megélénkülő déli, délkeleti szél. Mérsékelten meleg idő.

Várható legalacsonyabb éjszakai hőmérséklet: 2, 7,
legmagasabb nappali hőmérséklet hétfőn: 13, 18 fok között.

Bartha Péterné s.k.

A hőmérséklet napi középértéke és eltérése a 100 évi átlagtól /Budapesten/:

1974. III. 30.:	12,7 C°	+3,9 C°

1871 óta ezen a napon Budapesten előfordult

legmagasabb hőmérséklet:	24,1 C° /1926/,
legalacsonyabb hőmérséklet:	-4,5 C° /1918/.

74.0321.

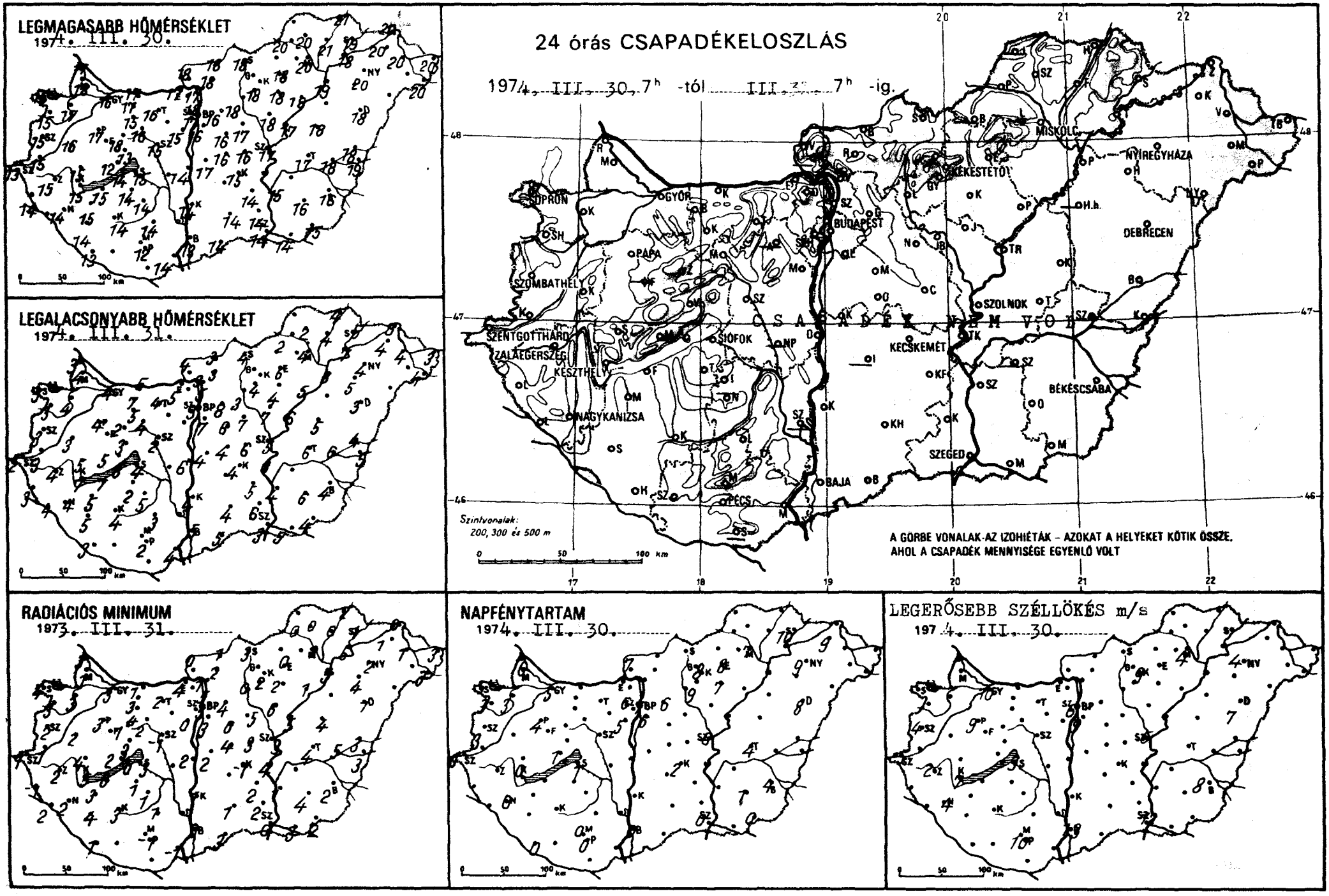
LEGMAGASABB HŐMÉRSÉKLET
1974. III. 30.
LEGALACSONYABB HŐMÉRSÉKLET
1974. III. 31.
24 órás CSAPADÉKELOSZLÁS
1974. III. 30. 7h -tól III. 31. 7h -ig.
SOPRON
GYŐR
BUDAPEST
MISKOLC
NYÍREGYHÁZA
DEBRECEN
SZOMBATHELY
PAPA
SZOLNOK
SZENTGOTTHÁRD
ZALAEGERSZEG
KESZTHELY
SIÓFOK
KECSKEMÉT
BÉKÉSCSABA
NAGYKANIZSA
SZEGED
BAJA
PÉCS
CSAPADÉK NEM VOLT
Szintvonalak:
200, 300 és 500 m
A GÖRBE VONALAK AZ IZOHIÉTÁK – AZOKAT A HELYEKET KÖTIK ÖSSZE,
AHOL A CSAPADÉK MENNYISÉGE EGYENLŐ VOLT
RADIÁCIÓS MINIMUM
1973. III. 31.
NAPFÉNYTARTAM
1974. III. 30.
LEGERŐSEBB SZÉLLÖKÉS m/s
1974. III. 30.

	1974. III. 31. 7^h -ig az utolsó 24 óra adatai					
	csapadék (mm)		max. hőmérséklet	min. hőmérséklet	rad. min.	napos órák
Győr	.		16	4	3	5
Kapuvár	.		17	4	3	3
Mosonmagyaróvár	.		18	4	1	6
Rajka	.		17	3	3	
Sopron	.		16	5	4	5
Sopronhorpács	.		15	3	3	3
Káld	.		16	3	2	
Körmend	.		15	3	1	
Szentgotthárd	.		13	2	1	0
Szombathely	.		15	3	2	3
Lenti	.		14	3	-1	
Letenye	.		–	4	2	
Nagykanizsa	.		14	4	2	0
Zalaegerszeg	.		15	4	2	
Farkasgyepű	–		–	–	–	
Keszthely	.		15	7	5	0
Mencshely	.		12	5	2	1
Pápa	.		17	4	3	4
Sümeg	.		15	5	4	
Tihany	.		14	8	0	
Veszprém	.		13	3	3	
Zirc	.		13	2	-1	
Fonyód	.		15	7	6	
Homokszt. györgy	.		13	3	1	0
Kaposvár	.		14	4	3	
Marcali	.		15	5	3	
Siófok	.		15	4	3	1
Somogyszob	.		14	5	4	
Tab	.		14	2	1	
Bábolna	.		17	7	3	
Esztergom	.		17	5	4	
Kisbér	.		15	5	4	
Komárom	.		17	5	1	
Tatabánya	.		16	4	2	
Alcsútdoboz	–		–	–	–	
Dunaújváros	.		14	6	2	
Martonvásár	.		15	–	0	5
Mór	.		16	4	2	
Nagyhörcsökp.	–		–	–	–	
Szabadbattyán	.		15	2	-1	
Iregszemcse	.		14	5	1	0
Lengyel	.		14	3	1	
Nagykónyi	–		–	–	–	
Szekszárd	–		–	–	–	
Misinatető	.		10	3	1	0
Mohács	.		14	4	-1	
Pécs	.		12	2	-1	0
Siklós	.		–	–	–	
Szigetvár	.					
Bp. Lőrinc	.		16	7	3	6
Bp. Met. Int.	.		17	9	5	7
Bp. Szab. hegy	.		15	5	3	6
Cegléd	.		16	6	3	
Dobogókő	.		13	5	2	
Gödöllő	.		16	8	4	6
Királyrét	–		–	–	–	
Monor	.		16	6	6	
Nagykáta	.		17	7	5	
Őrkény	.		16	4	4	
Szentendre	.		18	5	5	

	1974. III. 31. 7^h -ig az utolsó 24 óra adatai					
	csapadék (mm)		max. hőmérséklet	min. hőmérséklet	rad. min.	napos órák
Vác	.	o	17	3	1	
Vámosmikola	.		18	4	0	7
Baja	.		13	5	3	0
Bácsalmás	.		14	5	3	
Izsák	–		–	–	–	
Kalocsa	.		14	4	1	
Kecskemét	.		15	4	-1	2
Kiskunf. háza	.		14	5	2	
Kiskunhalas	.		14	4	1	
Kunszentmiklós	.		17	4	2	
Tiszakécske	.		–	6	4	
Balassagyarmat	.	o	18	3	1	
Romhány	.		18	3	2	
Salgótarján	.		18	4	3	
Eger	.		18	6	0	8
Galyatető	.		12	5	2	
Gyöngyös	.		18	4	2	9
Kékestető	.		12	6	3	8
Kompolt	.		18	4	2	7
Lőrinci	.		18	3	0	
Poroszló	.		18	5	1	
Jászapáti	.		18	7	6	
Jászberény	.		17	6	2	
Karcag	.		18	5	4	
Szolnok	.		17	5	3	6
Tiszaroff	.		17	6	5	
Túrkeve	.		17	6	4	4
Kistelek	.		14	6	2	
Makó	.		14	5	3	
Szeged	.		14	3	0	0
Szentes	.		15	4	1	
Borsodnádasd	–		–	–	–	
Füged	.		21	4	0	
Hidasnémeti	.		21	4	2	
Jósvafő	–		–	–	–	
Lillafüred	–		–	–	–	
Miskolc	.		20	4	2	7
Putnok	.		20	2	0	
Sárospatak	.		19	5	1	10
Szendrőlád	.		20	2	0	
Tokaj	.		18	7	6	
Kisvárda	.		20	4	1	9
Mátészalka	.		–	–	–	
Nyíregyháza	.		20	4	2	9
Nyírlugos	–		–	–	–	
Pátyod	.		20	4	3	
Tiszabecs	.		20	3	3	
Vásárosnamény	.		20	4	1	
Záhony	.		20	3	0	
Berettyóújfalu	.	a	18	4	3	
Debrecen	.		18	3	1	8
Hajdúdorog	.		–	5	4	
Hortobágy	–		–	–	–	
Körösszakál	.		19	5	3	
Polgár	.		19	6	5	
Békéscsaba	.		16	4	2	4
Mezőhegyes	.		15	4	2	0
Orosháza	.		16	6	4	1
Szarvas	–		–	–	–	–
Szeghalom	.		18	6	5	

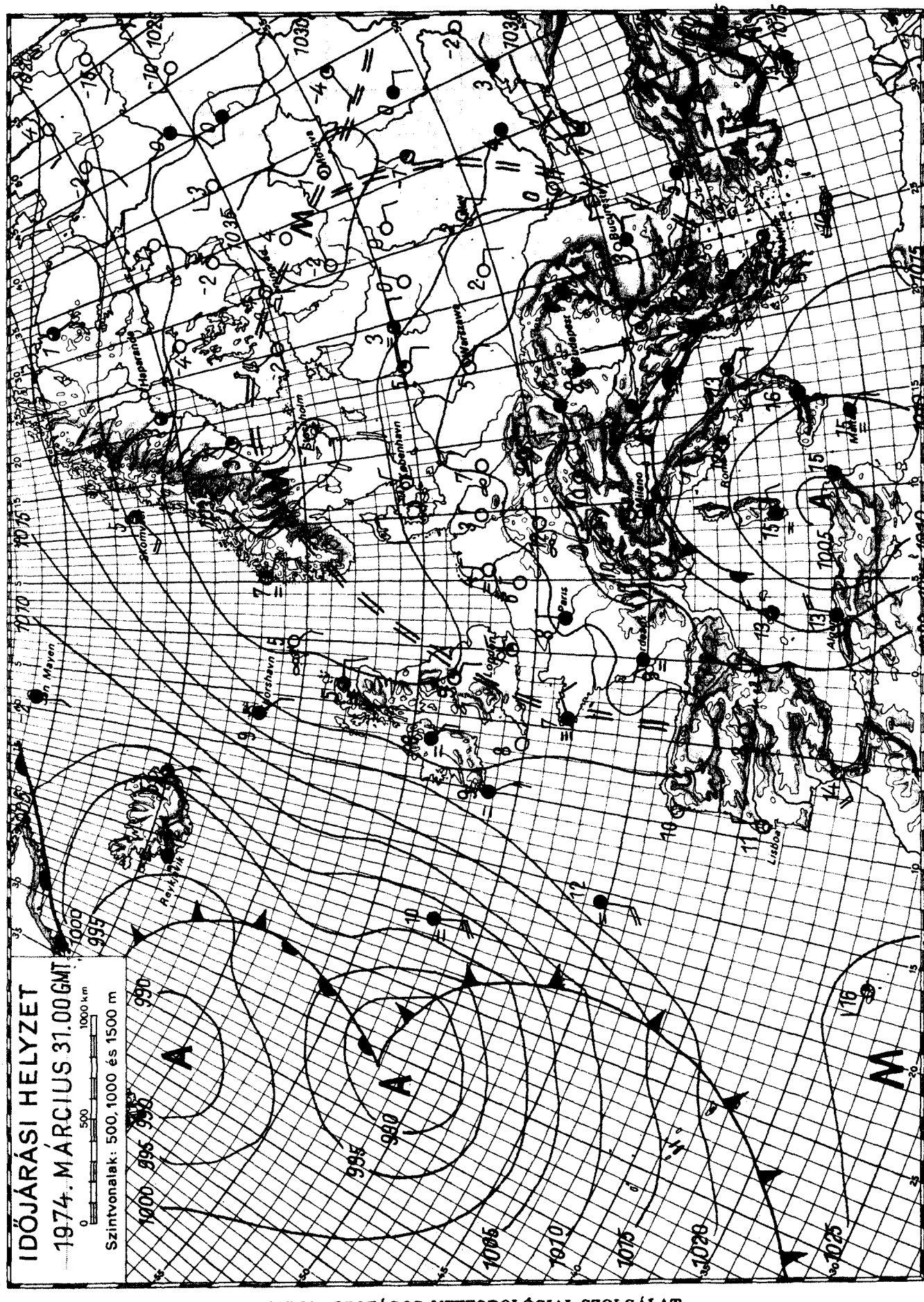

KIADJA: ORSZÁGOS METEOROLÓGIAI SZOLGÁLAT

Készíti: Központi Előrejelző Intézet Előrejelző Osztálya — T.: 150-410 — Megjelenik naponként —

Évi előfizetési díja: 720,—Ft — Megrendelhető: 1024 Budapest, II., Kitaibel Pál u. 1. Telefon: 353-500,

Kiadásért felel: az OMSZ elnöke — Szerkesztésért felel: a KEI igazgatója

OFFSET

	197 4 . 11 . 1 . 07 h -ig az utolsó 24 óra adatai					
	csapadék (mm)		max. hőmérséklet	min. hőmérséklet	rad. min.	napos órák
Győr	o	=	6	-4	-6	7
Kapuvár	o		6	-4	-6	7
Mosonmagyaróvár	o		7	-3	-6	7
Rajka	o	⌴	5	-3	-3	
Sopron	o		6	-2	-4	6
Sopronhorpács	o		5	-4	-6	4
Káld	o	V	5	-4	-5	
Körmend	o		7	-3	-5	
Szentgotthárd	o		6	-4	-6	4
Szombathely	ny		5	-4	-6	6
Lenti	o	V	6	-4	-9	
Letenye	o		5	-3	-3	
Nagykanizsa	o		6	-3	-6	7
Zalaegerszeg	o		6	-4	-6	
Farkasgyepű	o	V	3	-4	-6	
Keszthely	o		6	-1	-3	7
Mencshely	o		3	-3	-4	2
Pápa	o		6	-3	-5	8
Sümeg	o		7	-3	-4	
Tihany	-	-	-	-	-	
Veszprém	o	⌴	4	-4	-4	
Zirc	o		2	-5	-8	
Fonyód	o		3	-2	-3	
Homokszt. györgy	o	⌴	5	-3	-7	8
Kaposvár	o		6	-3	-6	
Marcali	o		6	-3	-6	
Siófok	o		6	-3	-4	5
Somogyszob	o		6	-3	-4	
Tab	o		6	-4	-4	
Bábolna	o		5	-3	-5	
Esztergom	o		6	-4	-8	
Kisbér	o		4	-3	-4	
Komárom	o	⌴	7	-3	-7	
Tatabánya	o		6	-2	-5	
Alcsútdoboz	o	⌴	6	-7	-8	
Dunaújváros	o		6	-3	-5	
Martonvásár	o	V	5	-5	-8	6
Mór	o	⌴	5	-4	-6	
Nagyhörcsökp.	o		5	-5	-6	
Szabadbattyán	o	⌴	5	-6	-9	
Iregszemcse	o		5	-3	-7	7
Lengyel	o		4	-4	-6	
Nagykónyi	o		5	-2	-4	
Szekszárd	o		7	-4	-6	
Misinatető	o		3	-6	-7	8
Mohács	o		6	-3	-6	
Pécs	o		5	-4	-5	9
Siklós	o		5	-3	-4	
Szigetvár	o					
Bp. Lőrinc	o		5	-4	-8	9
Bp. Met. Int.	o		6	-2	-6	7
Bp. Szab. hegy	o	⌴	1	-6	-8	8
Cegléd	o		6	-7	-8	
Dobogókő	o		2	-7	-10	
Gödöllő	o		4	-5	-8	8
Királyrét	o		5	-9	-10	
Monor	o		6	-3	-4	
Nagykáta	o		6	-6	-6	
Örkény	o		6	-4	-4	
Szentendre	o		8	-5	-5	

	197 4 . 11 . 1 . 07 h -ig az utolsó 24 óra adatai					
	csapadék (mm)		max. hőmérséklet	min. hőmérséklet	rad. min.	napos órák
Vác	o		6	-7	-10	
Vámosmikola	o		6	-5	-9	8
Baja	o		5	-3	-4	6
Bácsalmás	o		5	-2	-4	
Izsák	o		6	-4	-5	
Kalocsa	o		6	-2	-6	
Kecskemét	o		6	-5	-9	8
Kiskunf. háza	o		6	-3	-6	
Kiskunhalas	o		5	-3	-8	
Kunszentmiklós	o	V	7	-3	-4	
Tiszakécske	o	V	6	-4	-5	
Balassagyarmat	o	⌴	6	-6	-8	
Romhány	o	V	6	-7	-7	
Salgótarján	o		7	-2	-	
Eger	o		6	-	-11	9
Galyatető	o		1	-8	-9	
Gyöngyös	o		7	-4	-7	9
Kékestető	o		-2	-7	-8	10
Kompolt	o		6	-5	-6	9
Lőrinci	o		6	-3	-6	
Poroszló	o		6	-5	-8	
Jászapáti	o		7	-5	-6	
Jászberény	o		6	-5	-6	
Karcag	o		9	-5	-6	
Szolnok	o		7	-7	-9	8
Tiszaroff	o		6	-7	-8	
Túrkeve	o		6	-5	-8	8
Kistelek	o		-	-	-	
Makó	o		5	-3	-4	
Szeged	o		6	-4	-6	9
Szentes	o		7	-3	-7	
Borsodnádasd	o		6	-10	-13	
Füged	o		6	-5	-7	
Hidasnémeti	o		6	-4	-5	
Jósvafő	o		4	-4	-8	9
Lillafüred	o	V	5	-7	-10	
Miskolc	o		7	-8	-10	9
Putnok	o		6	-6	-7	
Sárospatak	o		7	-4	-5	9
Szendrőlád	o		7	-9	-10	
Tokaj	o		6	-4	-5	
Kisvárda	o	⌴	7	-4	-7	9
Mátészalka	-		-	-	-	
Nyíregyháza	o		7	-3	-6	10
Nyírlugos	o		7	-5	-6	
Pátyod	o		7	-5	-6	
Tiszabecs	o		8	-5	-6	
Vásárosnamény	o		8	-4	-6	
Záhony	o		8	-6	-8	
Berettyóújfalu	o	⌴	7	-4	-7	
Debrecen	o		7	-6	-8	10
Hajdúdorog	o		8	-5	-6	
Hortobágy	o		-	-5	-6	
Körösszakál	o		8	-5	-6	
Polgár	o		8	-6	-7	
Békéscsaba	o		7	-7	-8	9
Mezőhegyes	o	⌴	7	-5	-8	8
Orosháza	o		7	-3	-7	9
Szarvas	o		7	-6	-9	9
Szeghalom	o		7	-4	-4	

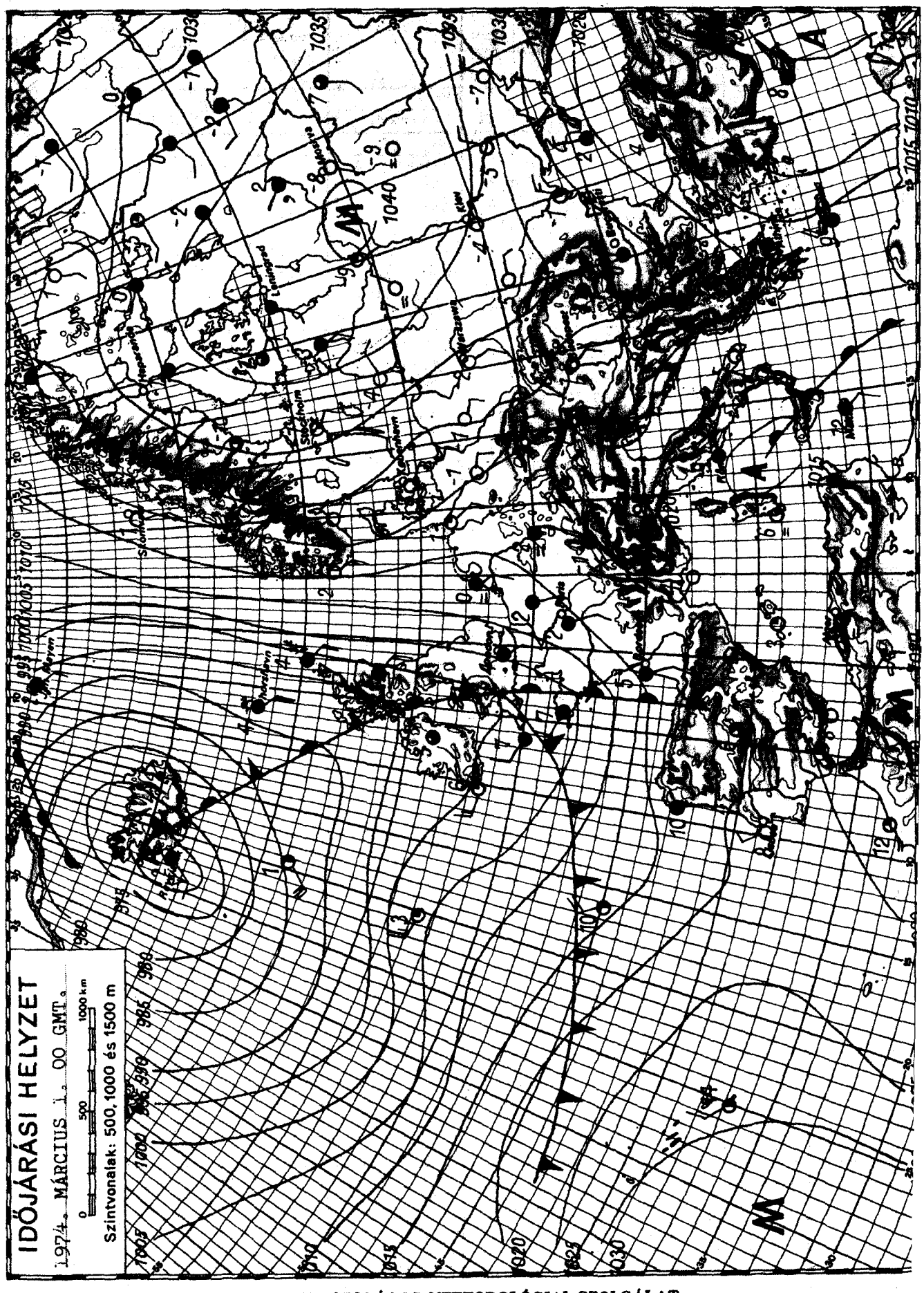

KIADJA: ORSZÁGOS METEOROLÓGIAI SZOLGÁLAT

Készíti: Központi Előrejelző Intézet Előrejelző Osztálya — T.: 150 - 410 — Megjelenik naponként

Évi előfizetési díja: 720,—Ft — Megrendelhető: 1024 Budapest, II., Kitaibel Pál u. 1. Telefon: 353-500,

Kiadásért felel: az OMSZ elnöke — Szerkesztésért felel: a KEI igazgatója