Hungary

IDŐJÁRÁSI NAPIJELENTÉS

ЕЖЕДНЕВНЫЙ МЕТЕОРОЛОГИЧЕСКИЙ БЮЛЛЕТЕНЬ • DAILY WEATHER REPORT
BULLETIN QUOTIDIEN DE TEMPS • TÄGLICHER WETTERBERICHT

87. évfolyam 91. szám + Budapest + 1974. április 1. hétfő

Az időjárási helyzet és a várható időjárás:

Kontinensünk nagy részének időjárását az Európa északi felén elhelyezkedő magas nyomású képződmény irányitja. Ennek következtében főként a hajnali és a reggeli órákban a Brit-szigeteken és Franciaországban többfelé erősen párás, ködös az idő. A ködök nagy része a délelőtti órákban felszáll és igy napközben változóan felhős, száraz, az évszakhoz képest enyhe az időjárás. Ugyanakkor a Földközi-tenger felett örvénylő ciklon délkelet, dél felől elsősorban a magasabb szintekben enyhe, párás levegőt szállit észak, igy Közép-Európa felé is. Hatására a reggeli órákban Olaszországban, a Balkán-félszigeten, valamint az Alpok déli részén szórványosan kisebb esők fordultak elő, egy-két helyen zivatar is keletkezett. A következő 36 órában a Kárpát-medencében lényeges időjárásváltozás nem lesz.

Hazánkban vasárnap a dél felől áramló enyhe, párás levegő a déli megyékben kisebb esőt okozott. A lehullott eső mennyisége általában nem érte el az 1 mm-t, csupán Misinatetőről jelentettek 2 mm-t. Az ország többi részén folytatódott a napos, száraz idő. A nappali felmelegedés az erősen felhős, Dél-Dunántúlon csak 9, 15, máshol 15, 20 fok között alakult. Az éjszaka enyhe, általában fagymentes volt. Hajnalra a hőmérséklet csak 2, 8 fokig csökkent. Délelőtt a déli megyékben erősen, máshol változóan felhős volt az ég. Szombathelyen zápor volt, Baján gyengén esett az eső. A hőmérséklet 11 órakor 9 és 15 fok között váltakozott.

Ma 12 órakor Budapesten a hőmérséklet 13 fok, a tengerszintre átszámitott légnyomás 764 mm, gyengén süllyed.

Várható időjárás kedd estig:

Nyugaton és délen erősen felhős idő, szórványos esőkkel, egy-két helyen zivatarral, máshol kevesebb felhő, száraz idő.
Mérsékelt, napközben megélénkülő délkeleti, déli szél.
Várható legalacsonyabb éjszakai hőmérséklet: 3, 8,
legmagasabb nappali hőmérséklet kedden: általában 13, 18 fok között.

Dunay Sándorné s.k.

TÁVOLABBI KILÁTÁSOK PÉNTEK REGGELIG:

Időnként megnövekvő felhőzet, az ország déli részén esőkkel.
A legalacsonyabb hajnali hőmérséklet 2, 7, a legmagasabb nappali hőmérséklet 12, 18 fok között lesz.
Jelentős mennyiségü csapadék /legalább 5 mm/ az ország területének 20 százalékán várható.

TÁVELŐREJELZŐ OSZTÁLY

A hőmérséklet napi középértéke és eltérése a 100 évi átlagtól /Budapesten/:

1974. III. 31.:	12,9 C°	+4,0 C°

1871 óta ezen a napon Budapesten előfordult

legmagasabb hőmérséklet:	24,5 C° /1968/,
legalacsonyabb hőmérséklet:	-5,3 C° /1931/.

QC 989 .H9 I32 1974 Apr.-June

METEOROLOGICAL SOCIETY LIBRARY

LIBRARY N.O.A.A. U. S. Dept. of Commerce N.O.A.A. U.S. Dept. of Commerce

74.0324.

National Oceanic and Atmospheric Administration

Environmental Data Rescue Program

ERRATA NOTICE

One or more conditions of the original document may affect the quality of the image, such as:

Discolored pages
Faded or light ink
Binding intrudes into the text

This document has been imaged through the NOAA Environmental Data Rescue Program. To view the original document, please contact the NOAA Central Library in Silver Spring, MD at (301) 713-2607 x124 or www.reference@nodc.noaa.gov.

Information Manufacturing Corporation
Imaging Subcontractor
Rocket Center, West Virginia
September 14, 1999

LEGMAGASABB HŐMÉRSÉKLET

1974. III. 31.

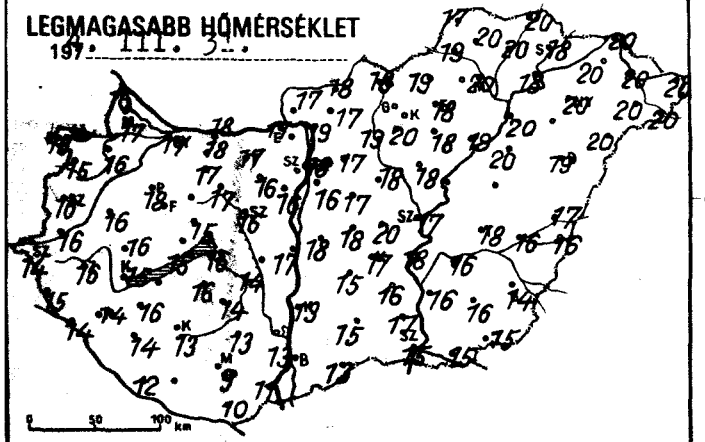

LEGALACSONYABB HŐMÉRSÉKLET

1974. IV. 1.

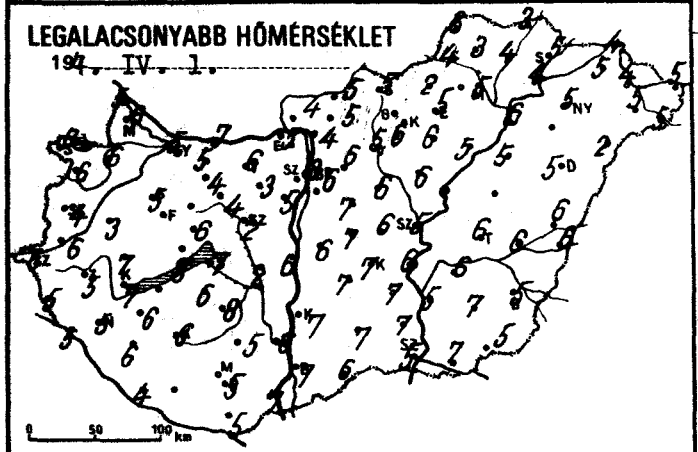

RADIÁCIÓS MINIMUM

1974. IV. 1.

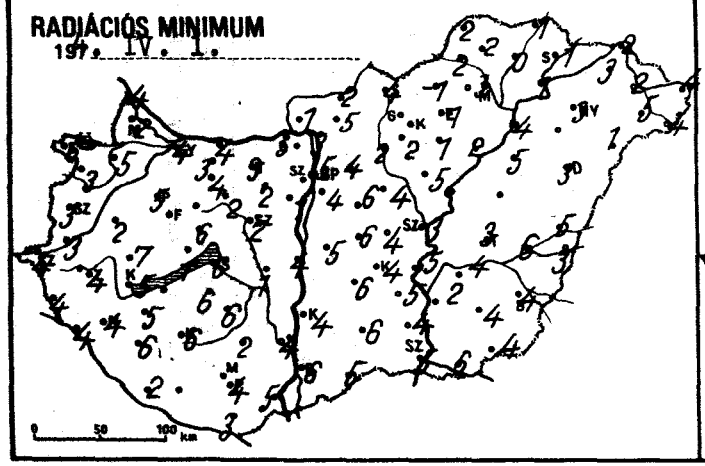

24 órás CSAPADÉKELOSZLÁS

1974. III. 31. 7h -tól IV. 1. 7h -ig.

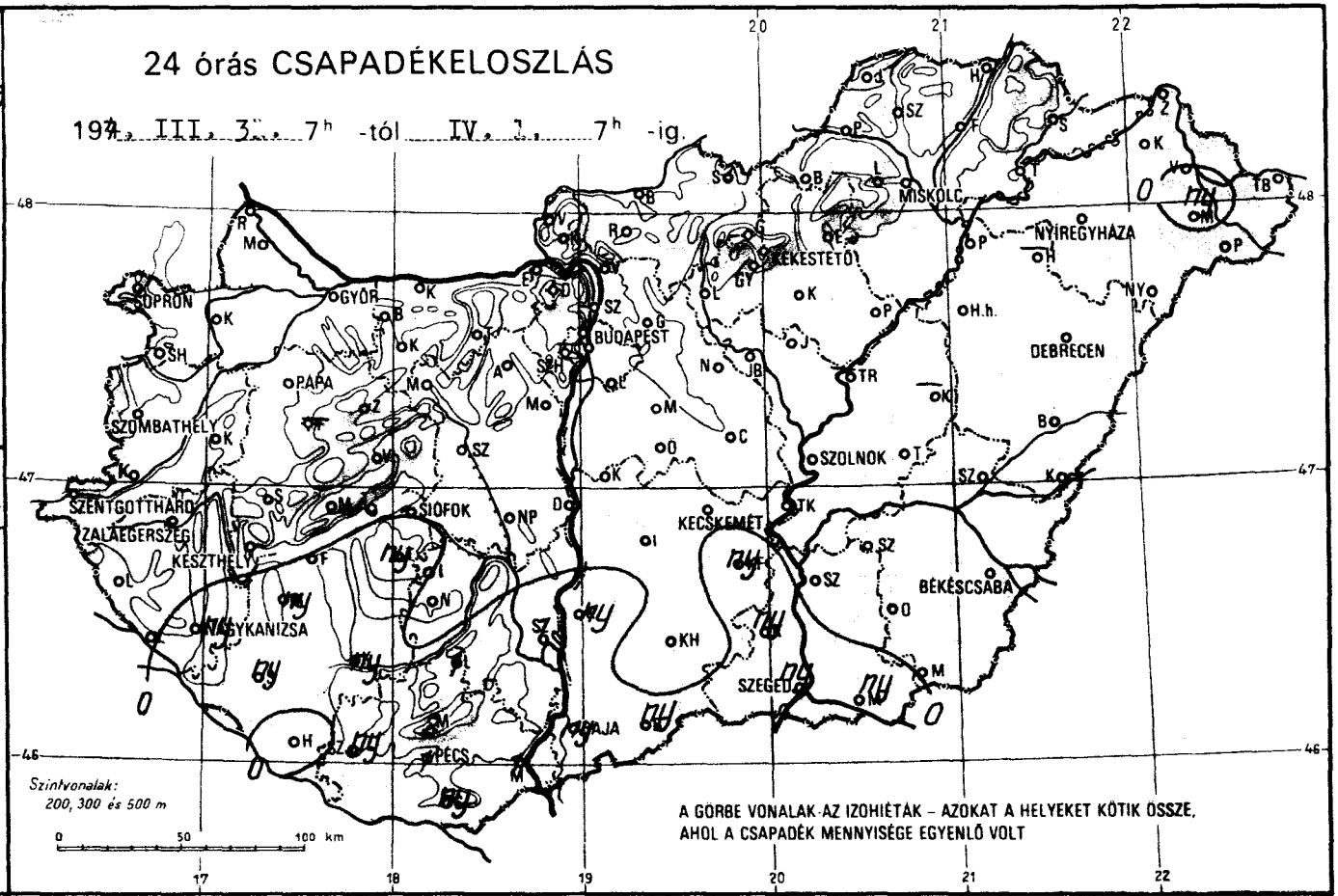

A GÖRBE VONALAK AZ IZOHIÉTÁK – AZOKAT A HELYEKET KÖTIK ÖSSZE, AHOL A CSAPADÉK MENNYISÉGE EGYENLŐ VOLT

NAPFÉNYTARTAM

1974. III. 31.

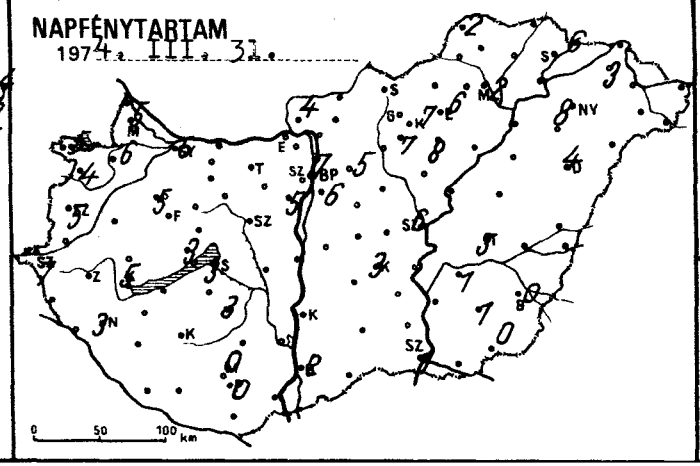

LEGERŐSEBB SZÉLLÖKÉS m/s

1974. III. 31.

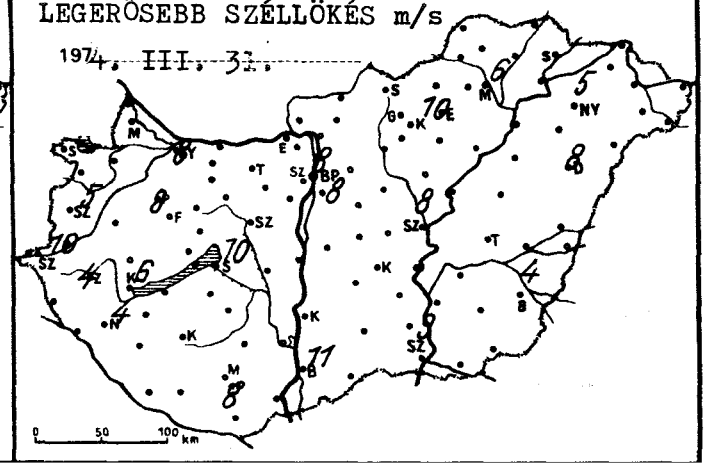

	19#.IV.1. 07h -ig az utolsó 24 óra adatai					
	csapadék (mm)		max. hőmérséklet	min. hőmérséklet	rad. min.	napos órák
ŐR	.		17	5	4	6
PUVÁR	.		16	6	5	6
OSONMAGYARÓVÁR	.		17	6	2	5
JKA	.		16	5	4	
PRON	.		16	6	6	5
PRONHORPÁCS	.		15	6	3	4
LD	.		16	3	2	
RMEND	.		16	6	3	
NTGOTTHÁRD	.		14	6	4	7
MBATHELY	.		16	4	3	5
NTI	.		15	5	4	
ENYE	.		14	5	4	
GYKANIZSA	ny		14	5	4	3
LAEGERSZEG	.		16	5	4	
RKASGYEPŰ	–		–	–	–	
SZTHELY	.		15	7	5	5
NCSHELY	.		14	6	5	3
PA	.		18	5	5	5
MEG	.		16	7	7	
HANY	.		15	8	1	
SZPRÉM	.		15	6	6	
C	.		14	5	2	
NYÓD	–		–	–	–	
MOKSZT. GYÖRGY	.		12	4	2	0
POSVÁR	ny		13	6	6	
RCALI	ny		16	6	5	
FOK	.		16	7	6	3
MOGYSZOB	ny		14	6	6	
B	ny		16	6	6	
BOLNA	.		18	5	3	
ZTERGOM	.		17	5	5	
BÉR	.	⊓	17	4	4	
MÁROM	.		18	7	4	
TABÁNYA	.		17	6	3	
SÚTDOBOZ	.		16	3	2	
NAÚJVÁROS	.		17	6	4	
RTONVÁSÁR	.		16	5	1	5
R	.	⌓	17	4	2	
GYHÖRCSÖKP.	.		14	2	1	
BADBATTYÁN	.		16	2	2	
GSZEMCSE	.		14	8	6	3
GYEL	1		13	5	2	
GYKÓNYI	.		15	7	6	
KSZÁRD	1		13	6	4	
INATETŐ	2		8	4	3	0
HÁCS	1		11	7	5	
S	1		9	5	4	0
LÓS	ny		10	5	3	
GETVÁR	ny					
LŐRINC	.		16	6	4	6
MET. INT.	.		18	8	5	7
SZAB. HEGY	–		–	–	–	–
LÉD	.		20	6	4	
OGÓKŐ	.		14	4	1	
DÖLLŐ	.		17	6	4	5
ÁLYRÉT	.		18	4	2	
NOR	.		17	7	6	
YKÁTA	.		18	6	4	
ÉNY	.		18	7	6	
TENDRE	.		20	6	5	

	19#.IV.1. 07h -ig az utolsó 24 óra adatai					
	csapadék (mm)		max. hőmérséklet	min. hőmérséklet	rad. min.	napos órák
Vác	.		19	4	3	
Vámosmikola	.		17	4	1	4
Baja	ny		12	7	6	2
Bácsalmás	ny		13	6	5	
Izsák	.		15	7	6	
Kalocsa	ny		13	7	4	
Kecskemét	.		17	7	4	3
Kiskunf. háza	ny		16	7	5	
Kiskunhalas	.		15	7	6	
Kunszentmiklós	.		18	6	5	
Tiszakécske	.		18	6	5	
Balassagyarmat	.	⌓	18	5	2	
Romhány	.		17	5	5	
Salgótarján	.		18	5	4	
Eger	.		18	5	1	6
Galyatető	.		16	3	1	
Gyöngyös	.		20	6	2	7
Kékestető	.		12	2	1	7
Kompolt	.		18	6	1	8
Lőrinci	.		19	5	2	
Poroszló	.		19	5	2	
Jászapáti	.		18	6	5	
Jászberény	.		18	7	4	
Karcag	–		–	–	–	
Szolnok	.		17	5	3	6
Tiszaroff	–		–	–	–	
Túrkeve	.		18	6	3	3
Kistelek	ny		17	7	4	
Makó	ny		15	7	6	
Szeged	ny		15	5	5	1
Szentes	.		16	5	2	
Borsodnádasd	.		19	2	-1	
Füged	.		20	4	0	
Hidasnémeti	.		20	3	1	
Jósvafő	.		17	6	2	2
Lillafüred	.		18	5	–	
Miskolc	.	⌓	20	5	3	2
Putnok	.		19	4	2	
Sárospatak	.		18	5	1	6
Szendrőlád	.		20	3	2	
Tokaj	.		18	4	1	
Kisvárda	.		20	5	3	3
Mátészalka	ny		20	5	5	
Nyíregyháza	.		20	5	3	8
Nyírlugos	.		20	2	1	
Pátyod	.		20	5	4	
Tiszabecs	.		20	5	4	
Vásárosnamény	.		20	4	2	
Záhony	.		20	4	2	
Berettyóújfalu	.		17	6	5	
Debrecen	.	⌓	19	5	3	4
Hajdúdorog	–		–	–	–	
Hortobágy	.		20	5	5	
Körösszakál	.		16	6	3	
Polgár	.		20	6	4	
Békéscsaba	.		14	5	4	0
Mezőhegyes	.		15	5	4	0
Orosháza	.		16	7	4	1
Szarvas	.		16	6	4	1
Szeghalom	.		16	6	6	

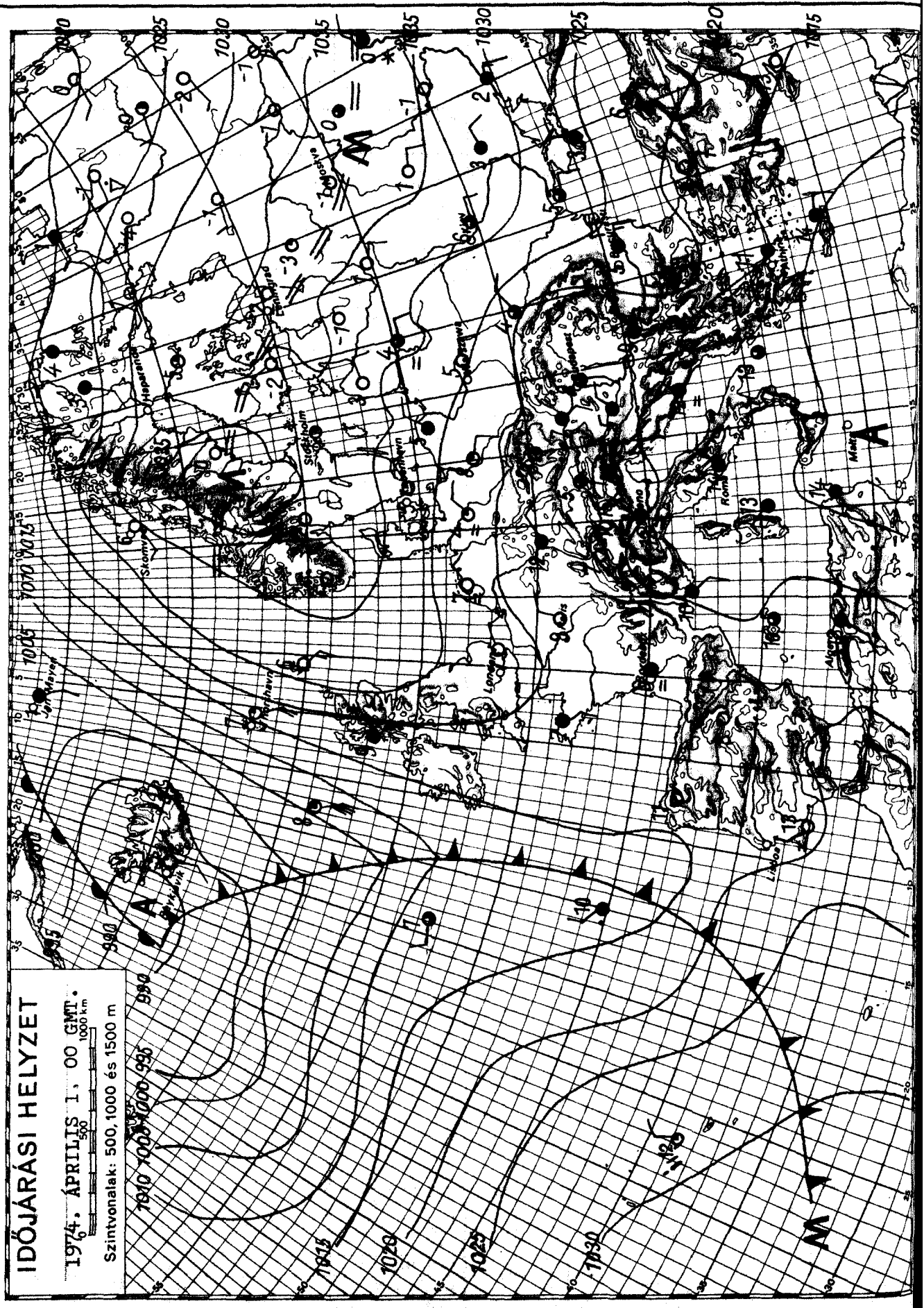

KIADJA: ORSZÁGOS METEOROLÓGIAI SZOLGÁLAT

Készíti: Központi Előrejelző Intézet Előrejelző Osztálya — T.: 150-470 — Megjelenik naponként

Évi előfizetési díja: 720,—Ft — Megrendelhető: 1024 Budapest, II., Kitaibel Pál u. 1. Telefon: 353-500,

Kiadásért felel: az OMSZ elnöke — Szerkesztésért felel: a KEI igazgatója

IDŐJÁRÁSI NAPIJELENTÉS

ЕЖЕДНЕВНЫЙ МЕТЕОРОЛОГИЧЕСКИЙ БЮЛЛЕТЕНЬ · DAILY WEATHER REPORT
BULLETIN QUOTIDIEN DE TEMPS · TÄGLICHER WETTERBERICHT

87. évfolyam 92. szám + Budapest 1974. április 2. kedd

Az időjárási helyzet és a várható időjárás:

Kelet- és Közép-Európában hideg, sarkvidéki eredetü levegő határozza meg az időjárást. Ennek nedvességtartalma kicsi, ezért ezeken a területeken az időnként megnövekvő felhőzet ellenére is jobbára száraz az idő. A hideg levegő első hulláma jelenleg már a Földközi-tenger keleti medencéjét is elárasztotta. Ugyanakkor a Földközi-tenger nyugati medencéjén át Nyugat-Európa fölé enyhe levegő áramlik. Az enyhe levegő a kialakult áramlások mellett nem Közép-Európa, hanem a Brit-szigetek és Skandinávia felé folytatja utját, igy a Kárpát-medence időjárásában lényeges változás nem lesz.

Hazánkban hétfőn az ország legnagyobb részén erősen felhős, vagy borult volt az ég, csak az északkeleti megyékben sütött ki 3, 8 órára a nap. Kevés helyen volt kisebb eső, Szombathelyről gyenge zivatart jelentettek. A lehullott csapadék mennyisége az 1 mm-t sehol sem haladta meg. A legmagasabb nappali hőmérséklet az erősen felhős helyeken csak 8, 14, a naposabb vidékeken 15, 20 fok között volt. Kedd hajnalra általában 1, 8 fokig hült le a levegő, de az északkeleti országrészben 0 fok körüli legalacsonyabb hőmérsékleteket mértek. Délelőtt változóan felhős volt az ég, a keleti, délkeleti szél többfelé megélénkült. A hőmérséklet 11 órakor 10, 15 fok között volt.

Ma 12 órakor Budapesten a hőmérséklet 12 fok, a tengerszintre átszámitott légnyomás 766 mm, alig változik.

Várható időjárás szerda estig:

Változóan felhős, száraz idő.
Mérsékelt, többfelé élénk keleti, délkeleti szél.
Várható legalacsonyabb éjszakai hőmérséklet: 0, +5,
legmagasabb nappali hőmérséklet szerdán: 12, 16 fok között.

Bóna Márta s.k.

A hőmérséklet napi középértéke és eltérése a 100 évi átlagtól /Budapesten/:

1974. IV. 1.:	11,4 C°	+2,2 C°

1871 óta ezen a napon Budapesten előfordult

legmagasabb hőmérséklet:	22,7 C° /1928/,
legalacsonyabb hőmérséklet:	-3,0 C° /1931/.

74.0325.

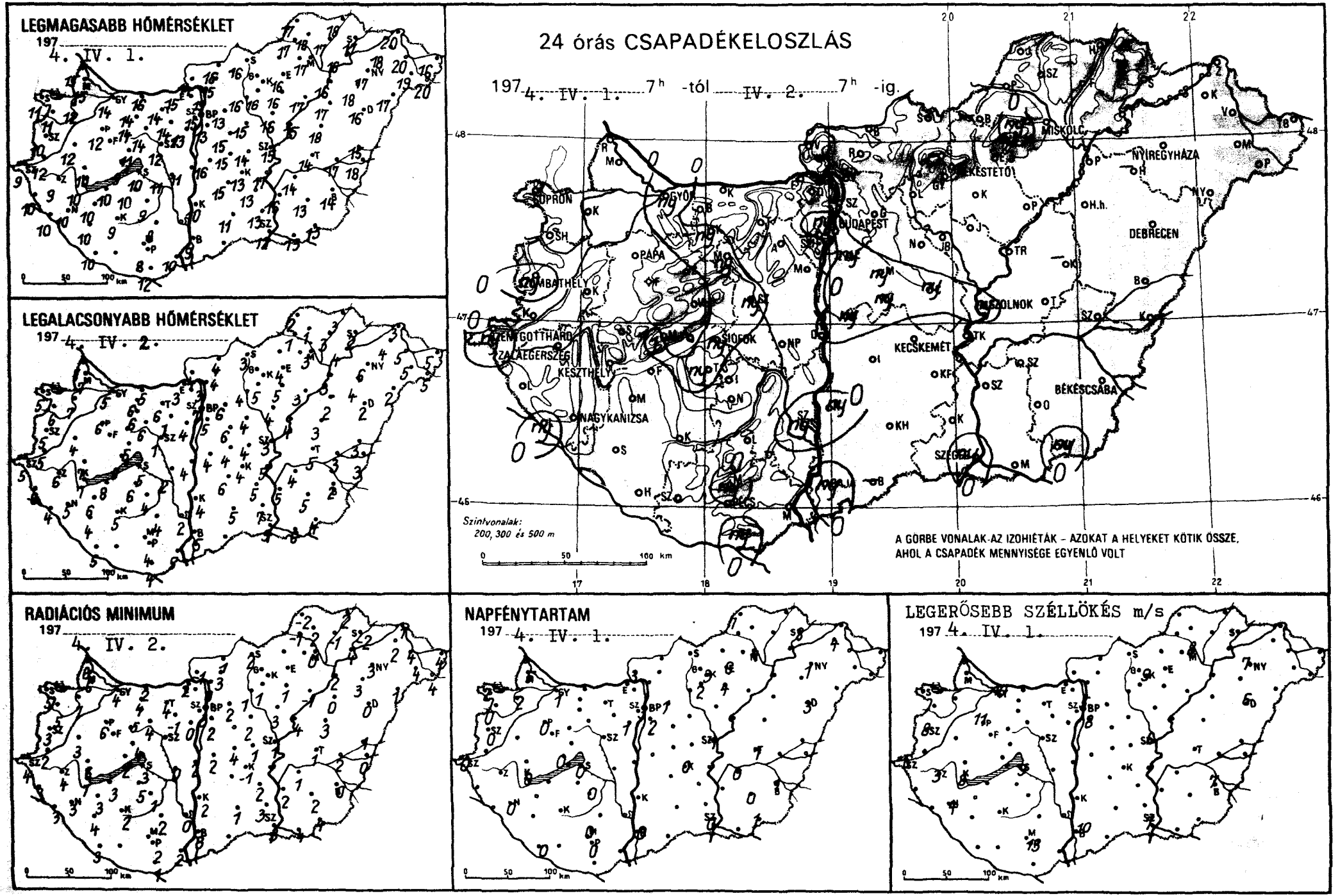
LEGMAGASABB HŐMÉRSÉKLET
197 4. IV. 1.
LEGALACSONYABB HŐMÉRSÉKLET
197 4. IV. 2.
24 órás CSAPADÉKELOSZLÁS
197 4. IV. 1. 7h -tól IV. 2. 7h -ig.
SOPRON
GYŐR
BUDAPEST
MISKOLC
NYÍREGYHÁZA
KESZTHELY
SZOMBATHELY
PAPA
SIÓFOK
KECSKEMÉT
BÉKÉSCSABA
NAGYKANIZSA
SZEGED
DEBRECEN
HAJDÚNÁNOK
Szintvonalak:
200, 300 és 500 m
A GÖRBE VONALAK AZ IZOHIÉTÁK – AZOKAT A HELYEKET KÖTIK ÖSSZE, AHOL A CSAPADÉK MENNYISÉGE EGYENLŐ VOLT
RADIÁCIÓS MINIMUM
197 4. IV. 2.
NAPFÉNYTARTAM
197 4. IV. 1.
LEGERŐSEBB SZÉLLÖKÉS m/s
197 4. IV. 1.

4.IV.2.

	197		07 h -ig az utolsó 24 óra adatai			
	csapadék (mm)		max. hőmérséklet	min. hőmérséklet	rad. min.	napos órák
Győr	ny		14	5	4	1
Kapuvár	.		12	7	7	2
Mosonmagyaróvár	.		15	7	6	5
Lajka	.		15	7	6	
Sopron	.	=	11	5	5	2
Sopronhorpács	.		11	6	5	0
Táld	.		12	4	3	
Körmend	.		12	5	2	
Szentgotthárd	ny	=	9	5	4	0
Szombathely	ny	≈	10	5	3	0
Kenti	.		10	6	3	
Petenye	ny		10	4	3	
Nagykanizsa	.		10	5	3	0
Balaegerszeg	.		9	6	4	
Barkasgyepű	.		10	5	4	
Keszthely	.		10	7	7	0
Mencshely	1		8	7	3	0
Pápa	.		12	6	6	0
Tümeg	.		10	7	6	
Tihany	.		9	8	2	
Veszprém	.		11	5	4	
Tirc	.		10	4	2	
Tonyód	.		10	8	3	
Somokszt. györgy	.		10	5	3	0
Kaposvár	.		9	5	2	
Marcali	.		10	6	3	
Siófok	ny		10	5	3	0
Somogyszob	.		10	4	4	
Tab	ny		10	6	5	
Dábolna	.		14	6	4	
Esztergom	.		15	3	2	
Tisbér	ny	=	14	6	5	
Komárom	.		16	5	2	
Tatabánya	.		14	6	4	
Alcsútdoboz	.	-	14	1	1	
Dunaújváros	.		11	4	2	
Martonvásár	.		13	4	0	1
Mór	ny		14	6	4	
Nagyhörcsökp.	.		11	2	0	
Szabadbattyán	ny	=	12	1	-	
Tregszemcse	.		9	4	1	0
Tengyel	.		8	4	2	
Nagykónyi	.		14	8	6	
Szekszárd	ny		-	2	0	
Misinatető	ny		5	3	2	0
Mohács	.		10	5	2	
Pécs	.		8	4	2	0
Siklós	ny		12	4	1	
Szigetvár	.					
Sp. Lőrinc	ny	V	13	5	2	2
Sp. Met. Int.	ny		15	7	3	3
Sp. Szab. hegy	-		-	-	-	
Tegléd	ny		14	4	1	
Dobogókő	.		10	2	-1	
Jödöllő	.		13	6	2	1
Királyrét	.		15	1	0	
Monor	ny		15	6	-	
Nagykáta	.		15	4	2	
Orkény	ny		15	4	4	
Szentendre	.		16	5	4	

	197		07 h -ig az utolsó 24 óra adatai			
	csapadék (mm)		max. hőmérséklet	min. hőmérséklet	rad. min.	napos órák
Vác	.	∩	15	3	0	
Vámosmikola	.		14	4	-1	3
Baja	ny		9	5	3	0
Bácsalmás	-		-	-	-	
Izsák	.		15	6	-	
Kalocsa	ny		10	4	2	
Kecskemét	.		13	4	-1	0
Kiskunf. háza	.		13	5	2	
Kiskunhalas	.		11	5	1	
Kunszentmiklós	ny		16	4	2	
Tiszakécske	.		17	5	-	
Balassagyarmat	.	∩	16	4	1	
Romhány	.		15	4	3	
Salgótarján	.		16	3	2	
Eger	.		16	4		6
Galyatető	-		-	-	-	
Gyöngyös	.		16	5	1	2
Kékestető	.		8	2	0	3
Kompolt	.		16	5	1	4
Lőrinci	.		16	4	1	
Poroszló	.		17	3	-1	
Jászapáti	.		16	4	3	
Jászberény	.	∩	15	4	2	
Karcag	.		18	3	3	
Szolnok	ny	=	15	3	1	1
Tiszaroff	.		15	4	4	
Túrkeve	.		14	5	1	1
Kistelek	.		13	7	3	
Makó	.		13	6	4	
Szeged	ny		12	5	3	0
Szentes	.		16	5	2	
Borsodnádasd	-		-	-	-	
Füzöd	.		17	3	-1	
Hidasnémeti	.		18	3	2	
Jósvafő	.		17	2	-2	7
Lillafüred	ny		15	1	-	
Miskolc	.		17	3	0	4
Putnok	.		17	1	-1	
Sárospatak	.		17	2	-2	8
Szendrőlád	.		18	-1	-2	
Tokaj	.		16	4	4	
Kisvárda	.		18	4	2	4
Mátészalka	.		19	5	4	
Nyíregyháza	.		17	6	3	1
Nyírlugos	.		17	2	1	
Pátyod	.		20	5	4	
Tiszabecs	.		16	5	4	
Vásárosnamény	.		20	5	4	
Záhony	.		20	3	1	
Berettyóújfalu	.		15	3	1	
Debrecen	.		16	2	0	3
Hajdúdorog	.		18	4	3	
Hortobágy	.		17	2	0	
Körösszakál	.		18	3	0	
Polgár	.		16	3	2	
Békéscsaba	.		14	2	0	1
Mezőhegyes	ny		13	4	4	1
Orosháza	.		13	5	2	0
Szarvas	.		14	4	1	0
Szeghalom	.		17	3	2	

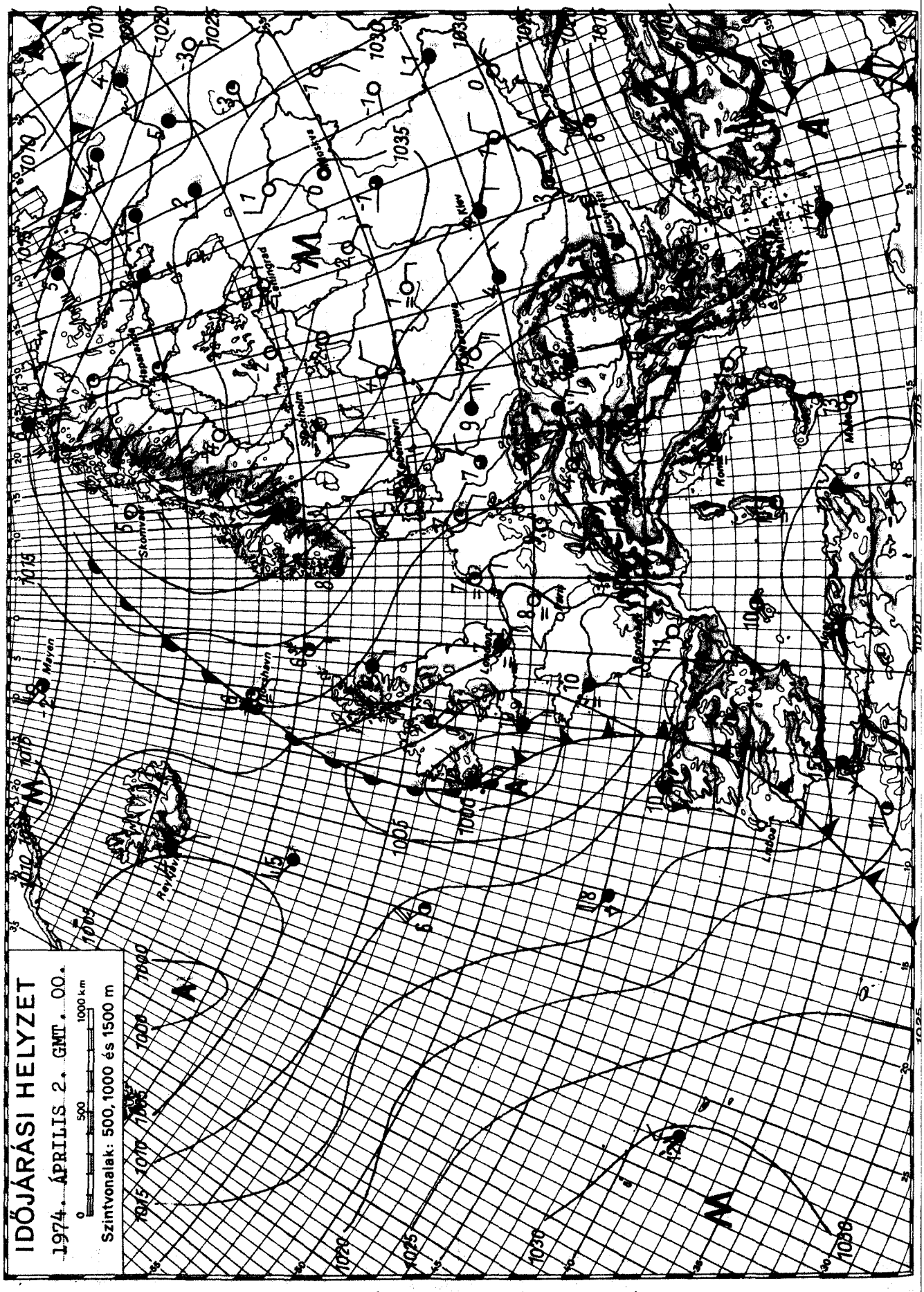

KIADJA: ORSZÁGOS METEOROLÓGIAI SZOLGÁLAT

Készíti: Központi Előrejelző Intézet Előrejelző Osztálya — T.: 150 - 410 — Megjelenik naponként —

Évi előfizetési díja: 720,—Ft — Megrendelhető: 1024 Budapest, II., Kitaibel Pál u. 1. Telefon: 353-500,

Kiadásért felel: az OMSZ elnöke — Szerkesztésért felel: a KEI igazgatója

OFFSET

IDŐJÁRÁSI NAPIJELENTÉS

ЕЖЕДНЕВНЫЙ МЕТЕОРОЛОГИЧЕСКИЙ БЮЛЛЕТЕНЬ • DAILY WEATHER REPORT
BULLETIN QUOTIDIEN DE TEMPS • TÄGLICHER WETTERBERICHT

87. évfolyam 93. szám • Budapest • 1974. április 3. szerda

Az időjárási helyzet és a várható időjárás:

Szárazföldünk időjárási helyzetében az utolsó 24 órában sem történt számottevő változás. Közép-, Kelet-és Észak-Európában száraz, hüvös sarkvidéki származású levegő határozza meg az időjárást. Mivel ebben a hüvös levegőben a leszálló légmozgások az uralkodók, kevés a felhő és igy a tartós napsütés hatására napközben az évszaknak megfelelő, vagy annál néhány fokkal melegebb az idő. Felhősebb, csapadékosabb időjárást csupán Délnyugat-Európában okoz a már huzamosabb ideje egy helyben örvénylő nedves, óceáni származású levegő.

Hazánkban kedden a Duna-Tisza közének és a Dunántúlnak a déli felén erősen felhős volt az ég, ezért nem volt huzamosabb napsütés. Az ország többi részén kevesebb volt a felhő és általában 5-10 órán át sütött a nap. A hőmérséklet napközben 11, 17 fokig emelkedett. Eső sehol sem esett. Szerda hajnalban szeszélyes területi eloszlásban +5, -4 fok között alakultak a legalacsonyabb hőmérsékletek. Ma délelőtt napos, száraz idő volt, 11 órakor 11 és 14 fok között váltakozott a hőmérséklet az ország területén.

Ma 12 órakor Budapesten a hőmérséklet 13 fok, a tengerszintre átszámitott légnyomás 768 mm, gyengén süllyed.

Várható időjárás csütörtök estig:

Időnként kissé megnövekvő felhőzet, eső nélkül.
Mérsékelt, napközben időnként megélénkülő délkeleti, déli szél.
Várható legalacsonyabb éjszakai hőmérséklet: -2, +3,
legmagasabb nappali hőmérséklet csütörtökön: 12, 17 fok között.

Rábai Attila s.k.

A hőmérséklet napi középértéke és eltérése a 100 évi átlagtól /Budapesten/:

1974. IV. 2.:	11,6 C°	+2,6 C°

1871 óta ezen a napon Budapesten előfordult

legmagasabb hőmérséklet:	22,7 C° /1926, 1928/,
legalacsonyabb hőmérséklet:	-3,1 C° /1923/.

74.0327.

LEGMAGASABB HŐMÉRSÉKLET

197 4. IV. 2.

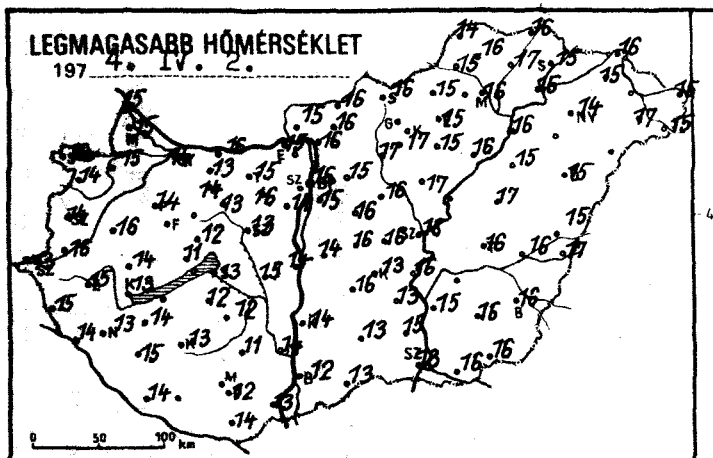

LEGALACSONYABB HŐMÉRSÉKLET

197 4. IV. 3.

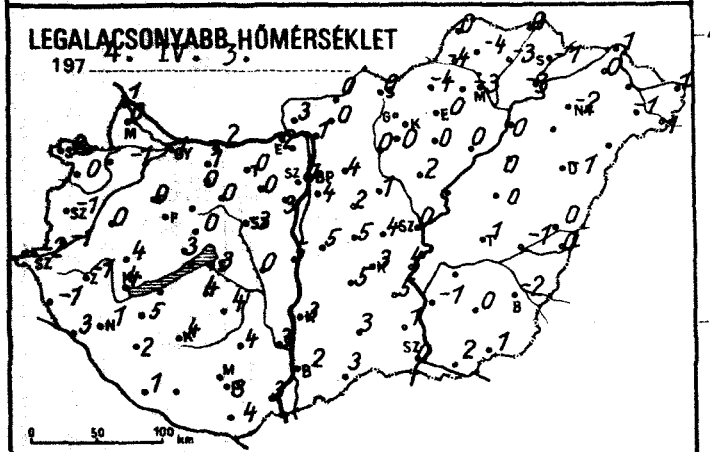

24 órás CSAPADÉKELOSZLÁS

197 4. IV. 2. 7h -tól IV. 3. 7h -ig.

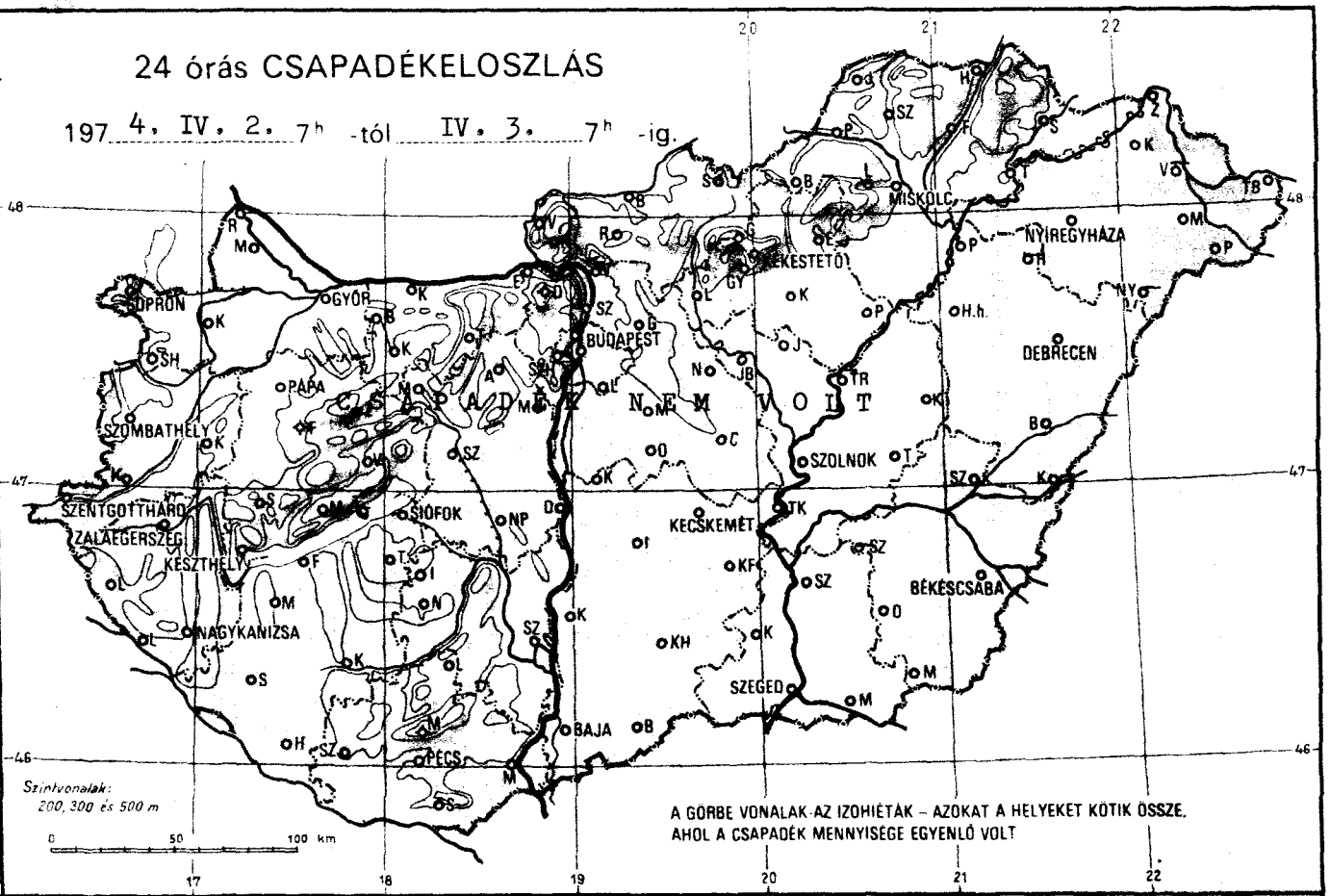

RADIÁCIÓS MINIMUM

197 4. IV. 3.

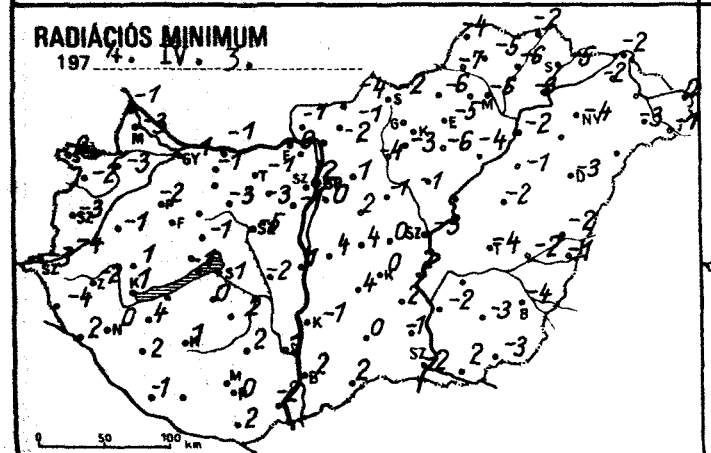

NAPFÉNYTARTAM

197 4. IV. 2.

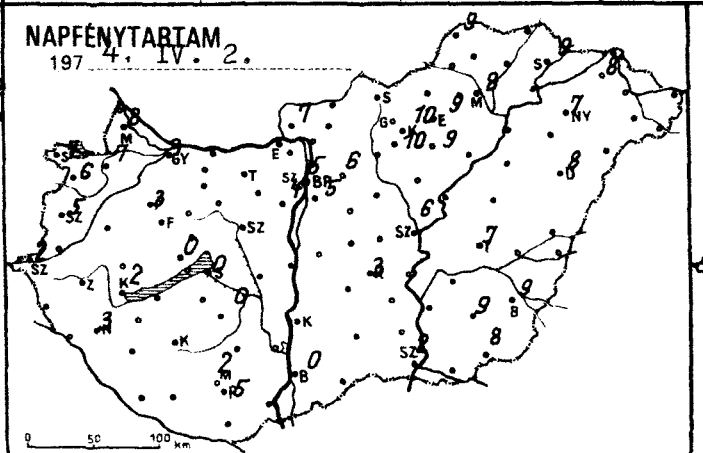

LEGERŐSEBB SZÉLLÖKÉS m/s

197 4. IV. 2.

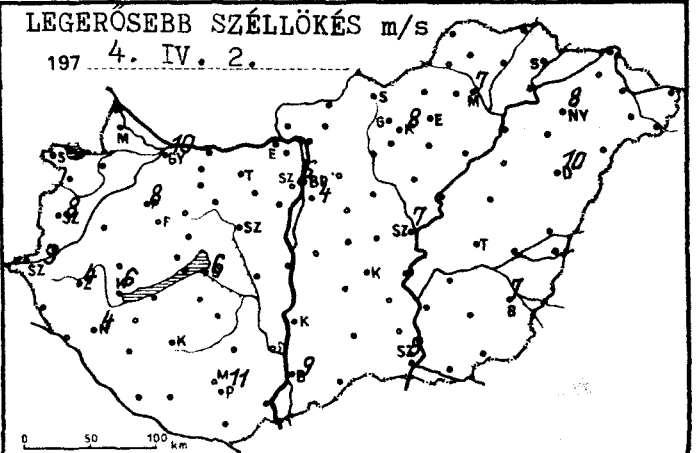

	197 4. IV. 3. 07 h -ig az utolsó 24 óra adatai							197 4. IV. 3. 07 h -ig az utolsó 24 óra adatai						
	csapadék (mm)		max. hőmérséklet	min. hőmérséklet	rad. min.	napos órák		csapadék (mm)		max. hőmérséklet	min. hőmérséklet	rad. min.	napos órák	
Győr	.		14	1	-1	3	Vác	.		16	1	-2		
Kapuvár	.		15	-1	-3	7	Vámosmikola	.		15	3	-1	7	
Mosonmagyaróvár	.		15	0	-3	8	Baja	.		12	2	2	0	
Rajka	.		15	1	-1		Bácsalmás	.		13	3	2		
Sopron	.		15	2	0	7	Izsák	.		16	5	4		
Sopronhorpács	.		14	0	-2	6	Kalocsa	.		14	3	-1		
Káld	.		16	0	-1		Kecskemét	.		13	3	0	3	
Körmend	.		16	-1	-4		Kiskunf. háza	.		13	5	2		
Szentgotthárd	.	=	13	-2	-3	2	Kiskunhalas	.		13	3	0		
Szombathely	.		14	-1	-3	5	Kunszentmiklós	.		14	5	4		
Tenti	.		15	-1	-4		Tiszakécske	.		16	4	2		
Tetenye	.		14	3	2		Balassagyarmat	.	⌊	16	0	-4		
Nagykanizsa	.		13	1	0	3	Romhány	.		16	0	-1		
Zalaegerszeg	.		15	-1	-2		Salgótarján	.		16	0	-2		
Farkasgyepű	.		12	2	-2		Eger	.		15	0	-5	9	
Keszthely	.		13	4	1	2	Galyatető	.		12	0	-4		
Mencshely	.		11	3	-1	0	Gyöngyös	.		17	0	-3	10	
Pápa	.		14	0	-2	3	Kékestető	.		8	0	-1	10	
Sümeg	.		14	4	1		Kompolt	.		15	0	-6	9	
Tihany	-		-	-	-		Lőrinci	.		17	0	-4		
Veszprém	.	⌊	12	0	-1		Poroszló	.		16	0	-4		
Zirc	.		11	-2	-5		Jászapáti	.	⌐	17	2	-1		
Fonyód	-		-	-	-		Jászberény	.	⌊	16	-1	-2		
Homokszt. györgy	.		14	1	-1	3	Karcag	.		17	0	-2		
Kaposvár	.		13	4	1		Szolnok	.		16	0	-3	6	
Marcali	.		14	5	4		Tiszaroff	-		-	-	-		
Siófok	.		13	3	1	0	Túrkeve	.		16	1	-4	7	
Somogyszob	.		15	2	2		Kistelek	.		15	1	-1		
Tab	.		12	4	0		Makó	.		16	2	2		
Bábolna	.		13	1	-1		Szeged	.		13	0	-2	2	
Esztergom	.		15	2	0		Szentes	.		15	-1	-2		
Kisbér	.		14	0	-		Borsodnádasd	.		15	-4	-6		
Komárom	.		16	2	-1		Füged	.		17	-3	-6		
Tatabánya	.		15	0	-1		Hidasnémeti	.		16	0	-2		
Alcsútdoboz	.	⌊	16	0	-3		Jósvafő	.		14	0	-4	9	
Dunaújváros	.		14	5	1		Lillafüred	.		15	-1	-		
Martonvásár	.		14	3	-1	4	Miskolc	.	=	16	-3	-6	8	
Mór	.		13	0	-3		Putnok	.		15	-4	-7		
Nagyhörcsökp.	.		15	0	-2		Sárospatak	.		15	-1	-5	9	
Szabadbattyán	.	⌊	13	-3	-5		Szendrőlád	.		16	-4	-5		
Tregszemcse	.	⌐	12	4	-2	0	Tokaj	.		15	-3	-3		
Tengyel	.		11	4	2		Kisvárda	.		15	0	-2	8	
Nagykónyi	.		12	3	1		Mátészalka	.		17	-1	-3		
Szekszárd	.		14	3	1		Nyiregyháza	.		14	-2	-4	7	
Misinatető	.		10	2	1	2	Nyirlugos	-		-	-	-		
Mohács	.		13	3	-2		Pátyod	.		15	1	-1		
Pécs	.		12	3	0	5	Tiszabecs	.		15	1	0		
Siklós	.		14	4	2		Vásárosnamény	-		-	-	-		
Szigetvár	.						Záhony	.		16	1	-2		
Sp. Lőrinc	.		15	4	0	5	Berettyóújfalu	.		15	0	-2		
Sp. Met. Int.	.		16	7	2	5	Debrecen	.	=	15	-1	-3	8	
Sp. Szab. hegy	-		-	-	-	-	Hajdúdorog	-		-	-	-		
Cegléd	.		16	4	0		Hortobágy	.		15	0	-1		
Dobogókő	.		11	2	-2		Körösszakál	.		17	0	-1		
Gödöllő	.		15	4	1	6	Polgár	.		16	0	-2		
Királyrét	.		15	-1	-2		Békéscsaba	.		16	-2	-4	9	
Monor	.		16	2	2		Mezőhegyes	.		16	1	-3	8	
Nagykáta	.		16	1	-1		Orosháza	.	⌊	16	0	-3	9	
Orkény	.		16	5	4		Szarvas	-		-	-	-	-	
Szentendre	.		17	3	2		Szeghalom	.		16	-1	-2		



KIADJA: ORSZÁGOS METEOROLÓGIAI SZOLGÁLAT

Készíti: Központi Előrejelző Intézet Előrejelző Osztálya — T.: 150 - 410 — Megjelenik naponként —

Évi előfizetési díja: 720,—Ft — Megrendelhető: 1024 Budapest, II., Kitaibel Pál u. 1. Telefon: 353-500,

Kiadásért felel: az OMSZ elnöke — Szerkesztésért felel: a KEI igazgatója

OFFSET

IDŐJÁRÁSI NAPIJELENTÉS

ЕЖЕДНЕВНЫЙ МЕТЕОРОЛОГИЧЕСКИЙ БЮЛЛЕТЕНЬ · DAILY WEATHER REPORT
BULLETIN QUOTIDIEN DE TEMPS · TÄGLICHER WETTERBERICHT

87. évfolyam 94. szám + Budapest + 1974. április 4. csütörtök

Az időjárási helyzet és a várható időjárás:

Csaknem egész Európában száraz, derült idő van. Bár az éjszakák még hüvösek, napközben a napsütés hatására általában több fokkal az évszaknak megfelelő átlag fölé emelkedik a hőmérséklet. Említésre méltó csapadékot az elmult 24 órában csupán Délnyugat-Európából és a kontinens legészakibb részéről jelentettek.

Hazánkban szerdán szintén száraz és általában derült idő volt, csak az ország északkeleti részén növekedett meg időnként a felhőzet. Napközben a hőmérséklet 13, 17 fokig emelkedett. Az éjszaka hüvös, sőt az évszakhoz képest hideg volt, hajnalra általában -3, +3 fokig süllyedt a hőmérséklet. Ma délelőtt folytatódott a száraz napos idő. A napsütés hatására a hőmérséklet gyorsan emelkedett és 11 órára elérte a 11, 15 fokot.

Ma 12 órakor Budapesten a hőmérséklet 15 fok, a tengerszintre átszámitott légnyomás 764 mm, mérsékelten süllyed.

Várható időjárás péntek estig:

Kevés felhő, száraz, napos idő.
Mérsékelt, napközben időnként megélénkülő délkeleti szél.
Hideg éjszaka.

Várható legalacsonyabb éjszakai hőmérséklet -2, +3,
legmagasabb nappali hőmérséklet pénteken: 14, 18 fok között.

Aigner Szilárd s.k.

A hőmérséklet napi középértéke és eltérése a 100 évi átlagtól /Budapesten/:

1974. IV. 3.:	11,1 C°	+1,9 C°

1871 óta ezen a napon Budapesten előfordult

legmagasabb hőmérséklet:	24,1 C° /1945/,
legalacsonyabb hőmérséklet:	-3,7 C° /1891/.

74.0329.

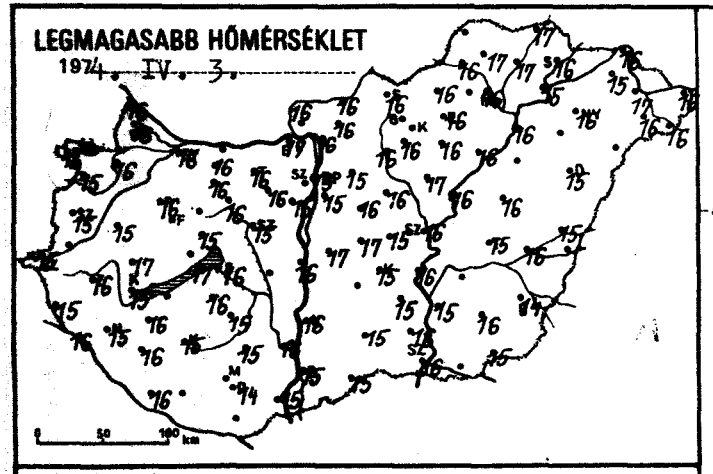
LEGMAGASABB HŐMÉRSÉKLET
1974. IV. 3.
0 50 100 km

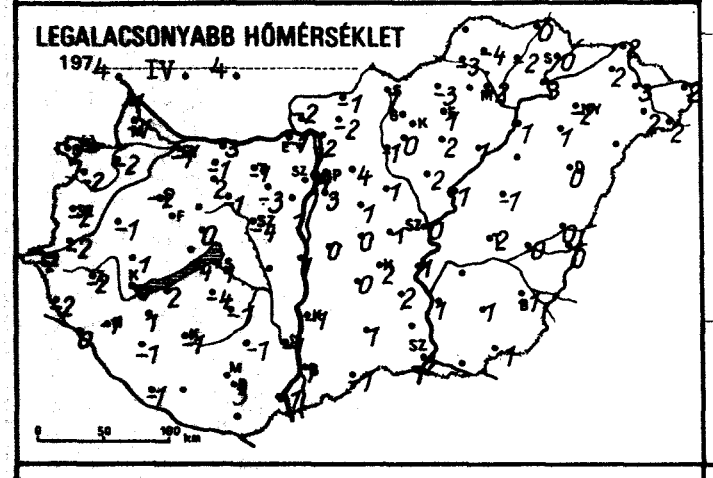
LEGALACSONYABB HŐMÉRSÉKLET
1974. IV. 4.
0 50 100 km

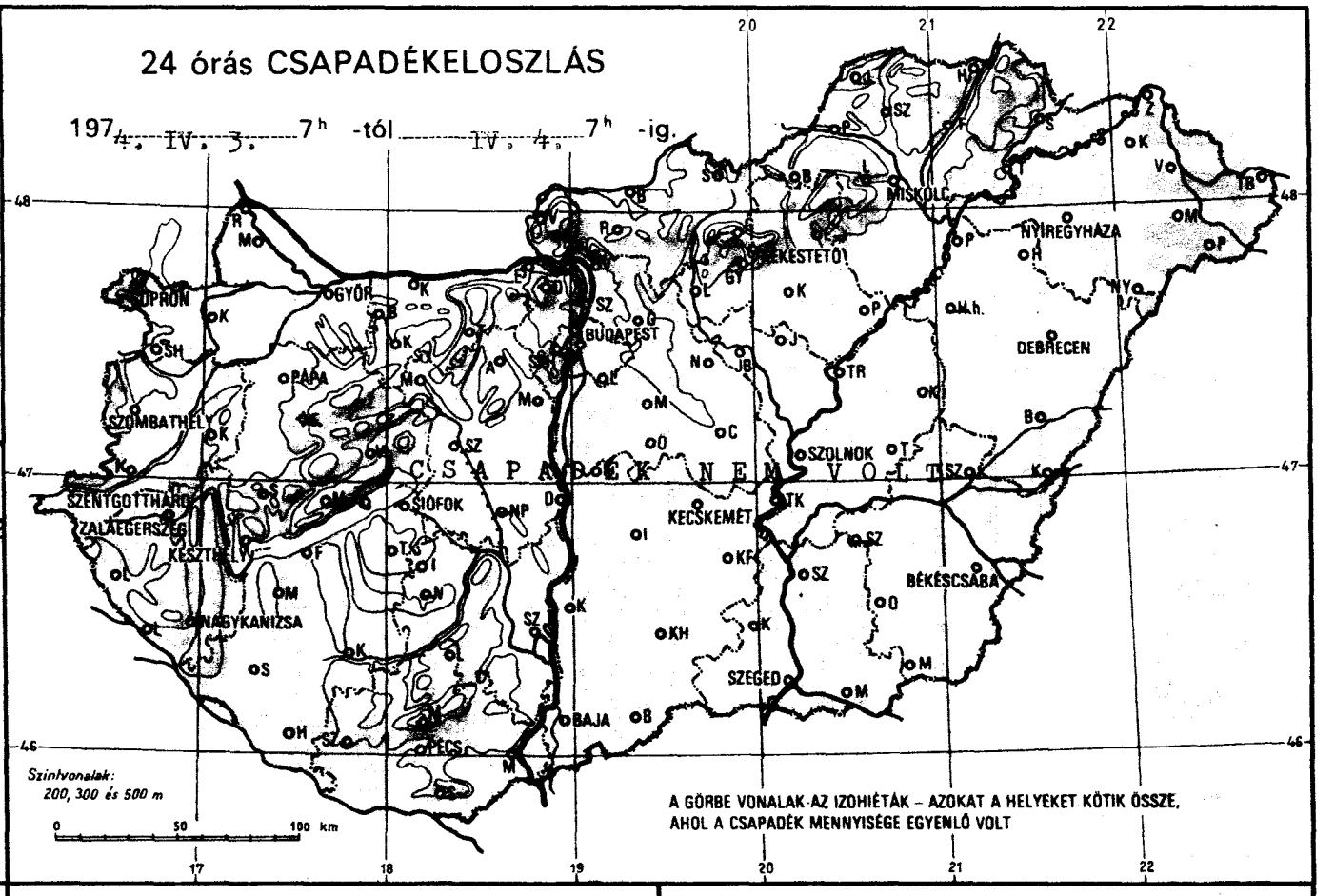
24 órás CSAPADÉKELOSZLÁS
1974. IV. 3. 7h -tól IV. 4. 7h -ig.
CSAPADÉK NEM VOLT
SOPRON
GYŐR
PÁPA
SZOMBATHELY
SZENTGOTTHÁRD
ZALAEGERSZEG
KESZTHELY
NAGYKANIZSA
SIÓFOK
BUDAPEST
MISKOLC
NYÍREGYHÁZA
DEBRECEN
SZOLNOK
KECSKEMÉT
BÉKÉSCSABA
SZEGED
BAJA
PÉCS
Szintvonalak:
200, 300 és 500 m
0 50 100 km
A GÖRBE VONALAK-AZ IZOHIÉTÁK – AZOKAT A HELYEKET KÖTIK ÖSSZE,
AHOL A CSAPADÉK MENNYISÉGE EGYENLŐ VOLT

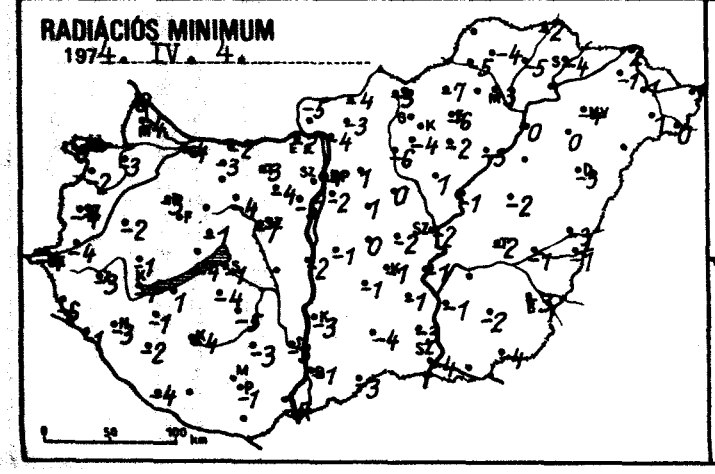
RADIÁCIÓS MINIMUM
1974. IV. 4.
0 50 100 km

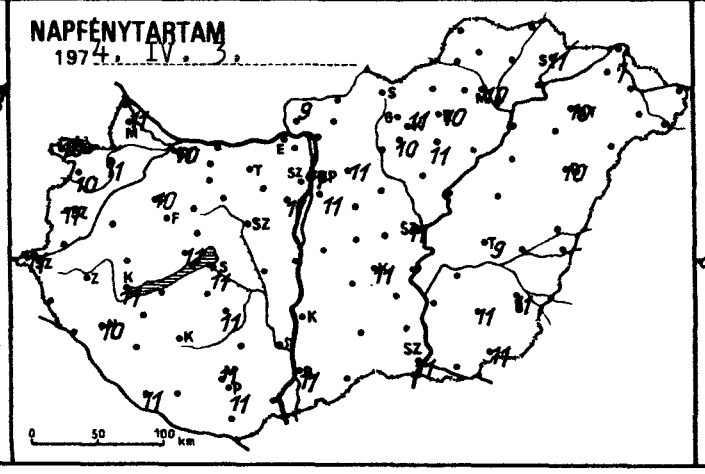
NAPFÉNYTARTAM
1974. IV. 3.
0 50 100 km

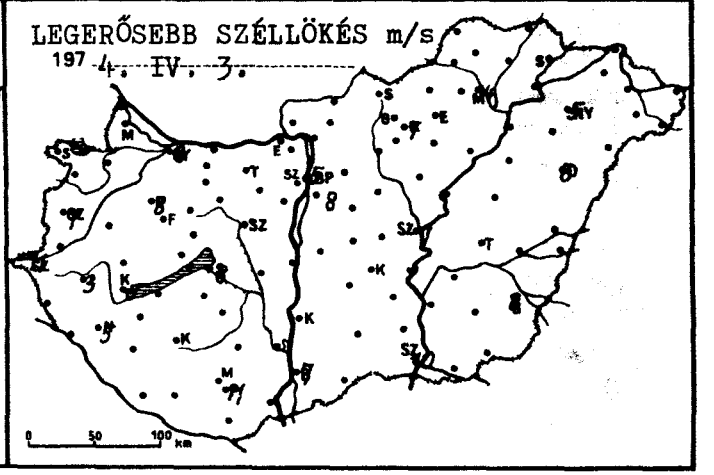
LEGERŐSEBB SZÉLLÖKÉS m/s
1974. IV. 3.
0 50 100 km

1974. IV. 4 07 h -ig az utolsó 24 óra adatai

	csapadék (mm)		max. hőmérséklet	min. hőmérséklet	rad. min.	napos órák
győr	•		16	-1	-4	10
kapuvár	•		16	-2	-3	11
csonmagyaróvár	•		16	-1	-4	11
újka	•		16	1	0	
pron	•		15	2	0	10
pronhorpács	•		15	-2	-2	10
ld	•		15	-1	-2	
rmend	•		-	-2	-4	
ntgotthárd	•		15	-2	-4	11
mbathely	•		15	-2	-4	11
nti	•		15	-2	-6	
tenye	•		16	0	-1	
gykanizsa	•		15	-1	-3	10
laegerszeg	•		16	-2	-3	
rkasgyepű	-		-	-	-	
szthely	•		15	0	-1	11
ncshely	•		13	4	-3	11
pa	•		16	-2	-3	10
meg	•		17	1	-1	
hany	•	⌴	17	4	-4	
szprém	•		15	0	-1	
c	•		13	-3	-6	
nyód	•		13	2	1	
mokszt. györgy	•	⌴	16	-1	-4	11
posvár	•	⌴	15	-1	-4	
rcali	•		16	1	-1	
fok	•		16	1	-1	11
mogyszob	•	⌴	16	-1	-2	
b	•		16	-4	-4	
bolna	•	⌴	16	-1	-3	
ztergom	•		17	-1	-2	
ber	•	⌴	16	2	-	
márom	•		-	3	-2	
tabánya	•	⌴	16	-1	-3	
csútdoboz	•	⌴	16	-3	-4	
naújváros	•		16	1	-2	
rtonvásár	•		15	1	-5	11
r	•		16	-1	-4	
gyhörcsökp.	-		-	-	-	
badbattyán	•		15	-4	-7	
gszemcse	•		15	-1	-5	11
ngyel	•		15	-1	-3	
gykónyi	-		-	-	-	
kszárd	•		16	-1	-3	
sinatető	•		13	5	1	11
hács	•		15	-1	-5	
s	•		14	3	-1	11
lós	-		-	-	-	
getvár	•					
Lőrinc	•		15	3	-2	11
Met. Int.	•	::	16	4	-1	11
Szab. hegy	-		-	-	-	-
gléd	•		15	1	-2	
bogókő	-		-	-	-	
döllő	•		15	4	1	11
ályrét	-		-	-	-	
nor	•		16	1	1	
gykáta	•		16	1	0	
kény	•		17	0	0	
ntendre	•		17	1	1	

	csapadék (mm)		max. hőmérséklet	min. hőmérséklet	rad. min.	napos órák
Vác	•	⌴	16	-2	-4	
Vámosmikola	•		16	-2	-5	9
Baja	•		15	1	-1	11
Bácsalmás	•		15	-1	-3	
Izsák	•		-	0	-1	
Kalocsa	•		16	-1	-3	
Kecskemét	•		15	2	-1	11
Kiskunf. háza	•		15	2	-1	
Kiskunhalas	•		15	0	-4	
Kunszentmiklós	•		17	0	-1	
Tiszakécske	•		16	1	-1	
Balassagyarmat	•	⌴	16	-1	-4	
Romhány	•		16	-2	-3	
Salgótarján	•		16	1	-3	
Eger	•		16	1	-6	10
Galyatető	•		9	2	-4	
Gyöngyös	•		16	0	-4	10
Kékestető	•		9	3	0	11
Kompolt	•		16	2	-2	11
Lőrinci	•	⌴	16	-1	-6	
Poroszló	•		16	1	-3	
Jászapáti	•		17	2	1	
Jászberény	•	⌴	16	0	-2	
Karcag	•		16	-1	-2	
Szolnok	•		16	0	-2	11
Tiszaroff	•		16	1	-1	
Túrkeve	•		15	2	-2	9
Kistelek	•		16	-	-3	
Makó	•		-	-	-	
Szeged	•		16	-2	-4	11
Szentes	•		15	1	-1	
Borsodnádasd	•	⌴	16	-3	-7	
Fügöd	•		17	-2	-5	
Hidasnémeti	•		17	0	-2	
Jósvafő	-		-	-	-	-
Lillafüred	•		14	0	-	
Miskolc	•		16	-2	-3	10
Putnok	•		16	-3	-5	
Sárospatak	•		16	0	-4	11
Szendrőlád	•		17	-4	-4	
Tokaj	•		15	3	2	
Kisvárda	•		15	2	-1	7
Mátészalka	•		16	2	1	
Nyíregyháza	•		16	-2	-4	10
Nyírlugos	-		-	-	-	
Pátyod	•		16	2	0	
Tiszabecs	•		16	2	1	
Vásárosnamény	•		17	3	1	
Záhony	•		16	2	2	
Berettyóújfalu	•		15	0	-3	
Debrecen	•		15	0	-3	10
Hajdúdorog	•		-	1	0	
Hortobágy	-		-	-	-	
Kőrösszakál	•		-	1	-1	
Polgár	•		16	1	0	
Békéscsaba	•		14	-1	-3	11
Mezőhegyes	•		15	1	-4	11
Orosháza	•		16	1	-2	11
Szarvas	-		-	-	-	-
Szeghalom	•		16	0	-1	

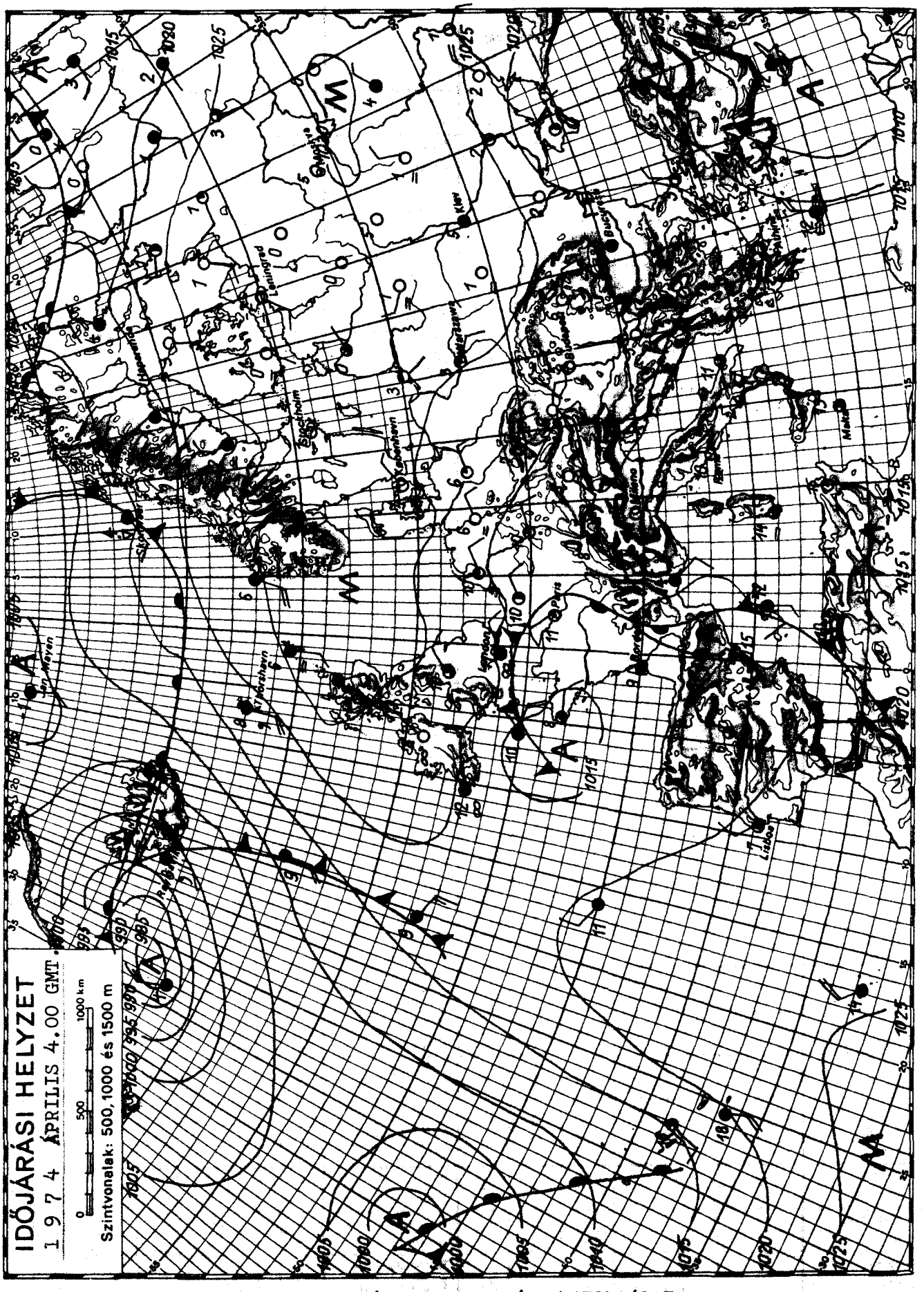

KIADJA: ORSZÁGOS METEOROLÓGIAI SZOLGÁLAT

Készíti: Központi Előrejelző Intézet Előrejelző Osztálya — T.: 150 - 410 — Megjelenik naponként —

Évi előfizetési díja: 720,—Ft — Megrendelhető: 1024 Budapest, II., Kitaibel Pál u. 1. Telefon: 353-500,

Kiadásért felel: az OMSZ elnöke — Szerkesztésért felel: a KEI igazgatója

OFFSET

IDŐJÁRÁSI NAPIJELENTÉS

ЕЖЕДНЕВНЫЙ МЕТЕОРОЛОГИЧЕСКИЙ БЮЛЛЕТЕНЬ • DAILY WEATHER REPORT
BULLETIN QUOTIDIEN DE TEMPS • TÄGLICHER WETTERBERICHT

87. évfolyam 95. szám • Budapest • 1974. április 5. péntek

Az időjárási helyzet és a várható időjárás:

A Brit-szigetektől a Balti-tenger térségén át a Szovjetunió európai területének középső részéig mintegy 1300 km széles magas légnyomású légköri képződmény huzódik. Ebben a zónában jobbára derült, száraz, az évszaknak megfelelőnél általában 4, 9 fokkal enyhébb az idő. Erősen felhős, többfelé csapadékos időjárást csak Észak-Európában, valamint a Földközi-tenger nyugati medencéjében és Olaszország középső részén találunk. A Kárpát-medence időjárása a következő 36 óra folyamán még nem változik lényegesen.

Hazánkban csütörtökön száraz, napos idő volt. A hőmérséklet napközben 14, 19 fokig emelkedett. Péntek hajnalra szeszélyes területi eloszlásban -2, +5 fokig hült le a levegő. Ma délelőtt az ország nagy részén napos idő volt. A hőmérséklet 11 órára 13, 16 fokig emelkedett.

Ma 12 órakor Budapesten a hőmérséklet 15 fok, a tengerszintre átszámitott légnyomás 763 mm, alig változik.

Várható időjárás szombat estig:

Időnként kissé megnövekvő felhőzet, eső nem valószinü.
Mérsékelt, napközben megélénkülő keleti, délkeleti szél.

Várható legalacsonyabb éjszakai hőmérséklet: -1, +4,
legmagasabb nappali hőmérséklet szombaton: 15, 19 fok között.

Vadkerti Ferenc s.k.

A hőmérséklet napi középértéke és eltérése a 100 évi átlagtól /Budapesten/:

1974. IV. 4.:	11,7 C°	+2,2 C°

1871 óta ezen a napon Budapesten előfordult

legmagasabb hőmérséklet:	25,9 C° /1946/,
legalacsonyabb hőmérséklet:	-1,4 C° /1884/.

74.0330.

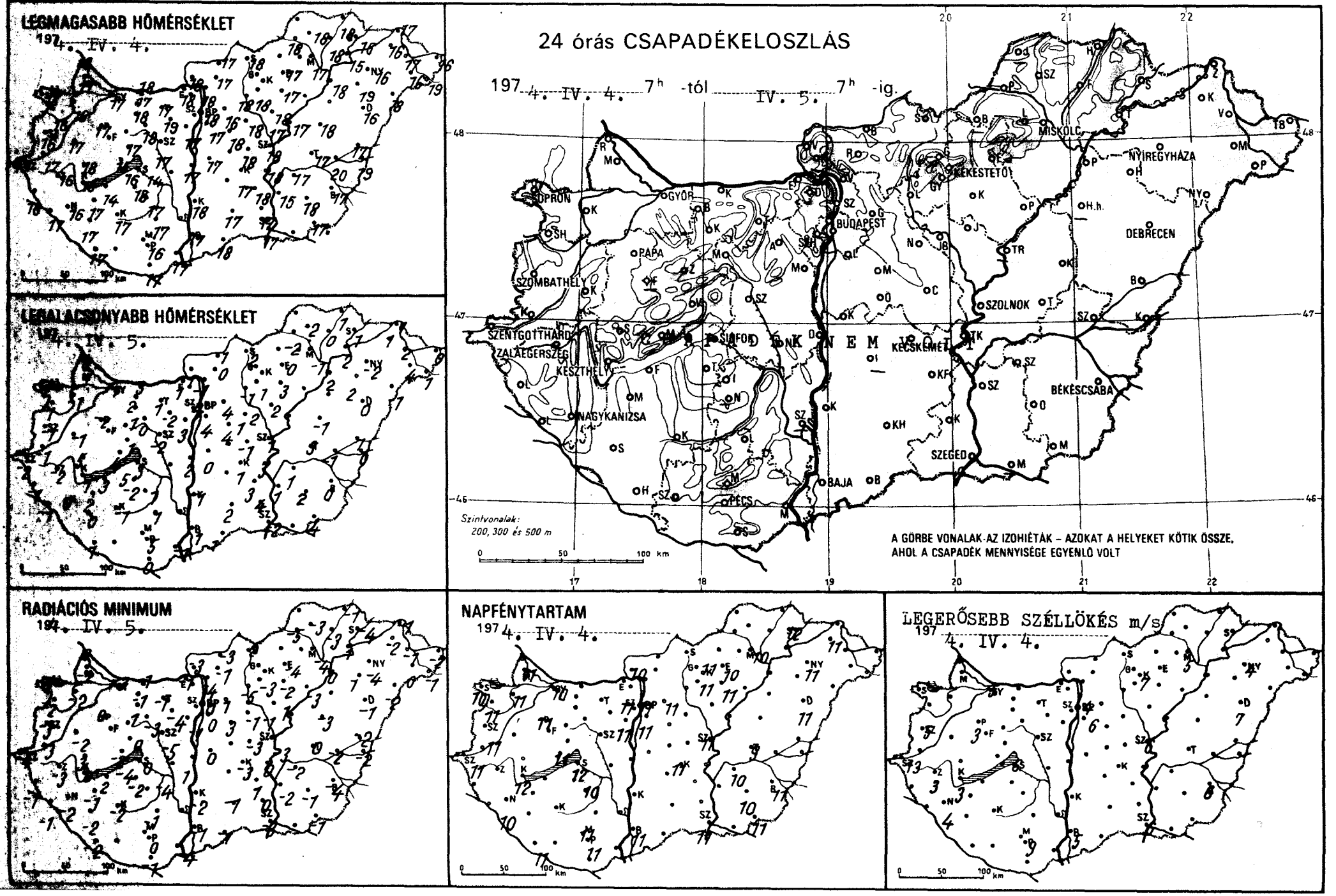
LEGMAGASABB HŐMÉRSÉKLET
1974. IV. 4.
LEGALACSONYABB HŐMÉRSÉKLET
1974. IV. 5.
24 órás CSAPADÉKELOSZLÁS
1974. IV. 4. 7h -tól IV. 5. 7h -ig.
Szintvonalak: 200, 300 és 500 m
A GÖRBE VONALAK AZ IZOHIÉTÁK – AZOKAT A HELYEKET KÖTIK ÖSSZE, AHOL A CSAPADÉK MENNYISÉGE EGYENLŐ VOLT
RADIÁCIÓS MINIMUM
1974. IV. 5.
NAPFÉNYTARTAM
1974. IV. 4.
LEGERŐSEBB SZÉLLÖKÉS m/s
1974. IV. 4.

	1974. IV. 5. 07h -ig az utolsó 24 óra adatai							1974. IV. 5. 07h -ig az utolsó 24 óra adatai						
	csapadék (mm)		max. hőmérséklet	min. hőmérséklet	rad. min.	napos órák		csapadék (mm)		max. hőmérséklet	min. hőmérséklet	rad. min.	napos órák	
Győr	•		17	1	−2	10	Vác	•	⌴	18	−1	−4		
Kapuvár	•		16	−1	−2	11	Vámosmikola	•		18	1	−3	10	
Mosonmagyaróvár	•		17	1	−2	11	Baja	•		17	1	−1	11	
Rajka	•		18	1	0		Bácsalmás	•		18	1	−1		
Sopron	•		16	0	0	10	Izsák	–		–	–	–		
Sopronhorpács	•		16	−1	−2	11	Kalocsa	•		18	−1	−2		
Káld	•		17	−1	−2		Kecskemét	•		17	1	−3	11	
Körmend	•		17	−1	−3		Kiskunf. háza	•		18	3	1		
Szentgotthárd	•		15	−2	−4	11	Kiskunhalas	•		17	2	−1		
Szombathely	•		16	−1	−3	11	Kunszentmiklós	•		17	0	0		
Lenti	•		16	−1	−1		Tiszakécske	•		18	3	0		
Letenye	•		17	−1	−1		Balassagyarmat	•	⌴	17	1	−3		
Nagykanizsa	•		16	0	−2	10	Romhány	•		17	0	−1		
Zalaegerszeg	•		16	−2	−3		Salgótarján	•		18	2	2		
Farkasgyepű	–		–	–	–		Eger	•		17	0	−4	10	
Keszthely	•		16	1	0	12	Galyatető	•		15	3	−2		
Mencshely	•		15	4	−2	11	Gyöngyös	•		18	1	−3	11	
Pápa	•		17	−2	0	11	Kékestető	•		10	2	1	11	
Sümeg	•		18	5	3		Kompolt	•	⌴	17	3	−2	11	
Tihany	•		16	5	−4		Lőrinci	•		18	−1	−5		
Veszprém	•		17	1	0		Poroszló	•		17	1	−3		
Zirc	•		15	−1	−4		Jászapáti	•		18	2	1		
Fonyód	•		14	3	2		Jászberény	•	⌴	17	2	−1		
Homokszt. györgy	•	⌴	17	1	−2	11	Karcag	•		18	−1	−3		
Kaposvár	•	⌴	17	−1	−2		Szolnok	•		18	1	−3	11	
Marcali	•		17	2	−1		Tiszaroff	–		–	–	–		
Siófok	•		14	3	0	12	Túrkeve	•		17	3	0	9	
Somogyszob	•		17	0	−1		Kistelek	•		17	4	0		
Tab	•		18	−2	−2		Makó	–		–	–	–		
Bábolna	•	⌴	17	2	−1		Szeged	•		17	−2	−3	11	
Esztergom	•		18	1	−1		Szentes	•		15	1	−2		
Kisbér	•		18	1	1		Borsodnádasd	–		–	–	–		
Komárom	•		18	3	−1		Füged	•		18	0	−3		
Tatabánya	•	⌴	17	1	−1		Hidasnémeti	•		18	1	−1		
Alcsútdoboz	•	⌴	19	−2	−4		Jósvafő	–		–	–	–	–	
Dunaújváros	•		17	2	1		Lillafüred	•		16	0	–		
Martonvásár	•		17	3	−1	11	Miskolc	•	=	17	−1	−4	10	
Mór	•	⌴	18	0	−3		Putnok	•		18	−2	−5		
Nagyhörcsökp.	–		–	–	–		Sárospatak	•		16	1	−4	12	
Szabadbattyán	•	⌴	17	−2	−5		Szendrőlád	•	=	18	−2	−3		
Iregszemcse	•	⌴	17	1	−4	10	Tokaj	•		15	2	1		
Lengyel	•		17	1	1		Kisvárda	•		16	1	−2	11	
Nagykónyi	–		–	–	–		Mátészalka	•		16	4	0		
Szekszárd	–		–	–	–		Nyíregyháza	•		16	−2	−4	11	
Misinatető	•		15	7	3	11	Nyírlugos	•		18	−1	−2		
Mohács	•		17	−1	−4		Pátyod	•		19	1	−1		
Pécs	•		16	5	0	11	Tiszabecs	•		16	0	−2		
Siklós	•		17	0	−2		Vásárosnamény	•		17	2	−1		
Szigetvár							Záhony	•		17	1	−1		
Bp. Lőrinc	•		17	4	0	11	Berettyóújfalu	•		17	1	−2		
Bp. Met. Int.	•		18	4	0	11	Debrecen	•		16	0	−1	11	
Bp. Szab. hegy	•		16	4	0	11	Hajdúdorog	•		19	2	1		
Cegléd	•		18	−1	−3		Hortobágy	–		–	–	–		
Dobogókő	•		13	4	−1		Körösszakál	•		19	0	−2		
Gödöllő	•		16	4	1	11	Polgár	•		18	2	0		
Királyrét	–		–	–	–		Békéscsaba	•		17	0	−4	11	
Monor	•		18	4	3		Mezőhegyes	•		17	4	−1	11	
Nagykáta	•		18	1	−1		Orosháza	•		18	2	−1	10	
Őrkény	•		–	–	–		Szarvas	•		17	1	−2	10	
Szentendre			20	3	2		Szeghalom	•		20	−1	−2		

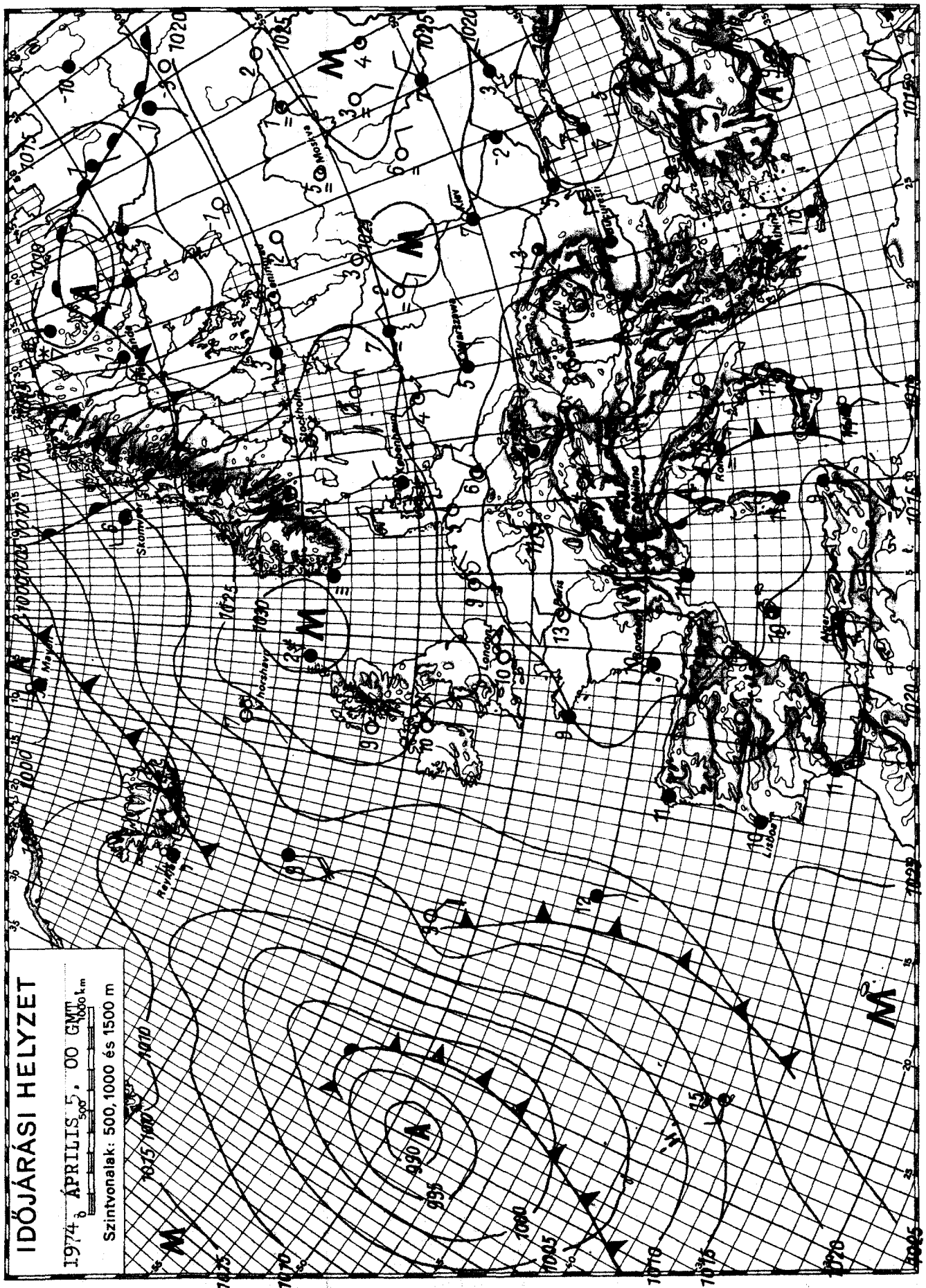

KIADJA: ORSZÁGOS METEOROLÓGIAI SZOLGÁLAT

Készíti: Központi Előrejelző Intézet Előrejelző Osztálya — T.: 150 - 410 — Megjelenik naponként —

Évi előfizetési díja: 720,—Ft — Megrendelhető: 1024 Budapest, II., Kitaibel Pál u. 1. Telefon: 353-500,

Kiadásért felel: az OMSZ elnöke — Szerkesztésért felel: a KEI igazgatója

OFFSET

IDŐJÁRÁSI NAPIJELENTÉS

ЕЖЕДНЕВНЫЙ МЕТЕОРОЛОГИЧЕСКИЙ БЮЛЛЕТЕНЬ · DAILY WEATHER REPORT
BULLETIN QUOTIDIEN DE TEMPS · TÄGLICHER WETTERBERICHT

87. évfolyam 96. szám + Budapest + 1974. április 6. szombat

Az időjárási helyzet és a várható időjárás:

A változékony, szeles, csapadékos időjárást okozó időjárási frontok pályája az elmúlt 48 órában délebbre került, de ezek továbbra is elsősorban Észak-Európát érintik. A Kárpát-medencében a leszálló mozgások hatására még mindig kevés a felhő, jelentős mennyiségü csapadék már huzamos ideje nem esett.

Hazánkban pénteken derült, száraz volt az idő. A nap 7, 12 órán át sütött. A legmagasabb nappali hőmérséklet 15, 20 fok között volt. Szombat hajnalra szeszélyes területi eloszlásban -3, +6 fokig hült le a levegő. A talajmenti 5 cm-es légrétegben - az északkeleti megyékben - erős, -4, -7 fokos fagyot észleletek. Szombat délelőtt időnként kissé megnövekedett a felhőzet, de csapadék továbbra sem hullott az országban. A hőmérséklet 11 órára 12, 16 fokig emelkedett.

Ma 12 órakor Budapesten a hőmérséklet 15 fok, a tengerszintre átszámitott légnyomás 764 mm, alig változik.

Várható időjárás vasárnap estig:

Időnként megnövekvő felhőzet, eső nem valószinü.
Gyenge, napközben kissé megélénkülő keleti szél.
Várható legalacsonyabb éjszakai hőmérséklet: +1, +6 fok között,
északkeleten többfelé talajmenti fagy,
legmagasabb nappali hőmérséklet vasárnap: 15, 19 fok között.

Bóna Márta s.k.

A hőmérséklet napi középértéke és eltérése a 100 évi átlagtól /Budapesten/:

1974. IV. 5.:	11,8 C°	+1,8 C°

1871 óta ezen a napon Budapesten előfordult

legmagasabb hőmérséklet:	25,9 C° /1946/,
legalacsonyabb hőmérséklet:	-3,2 C° /1896/.

74.0331.

LEGMAGASABB HŐMÉRSÉKLET

1974. IV. 5.

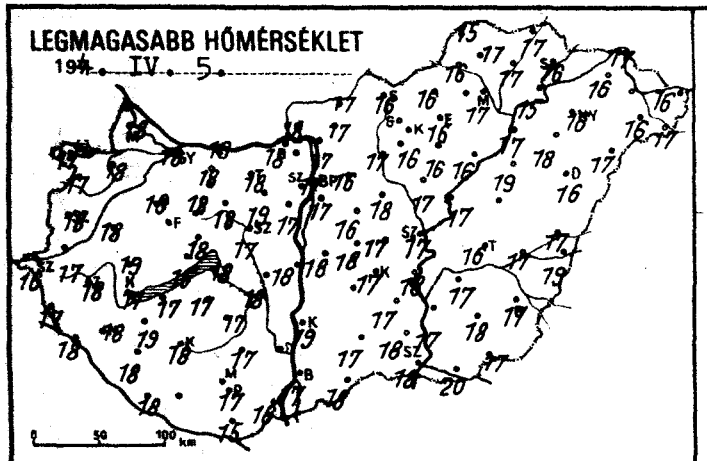

LEGALACSONYABB HŐMÉRSÉKLET

1974. IV. 6.

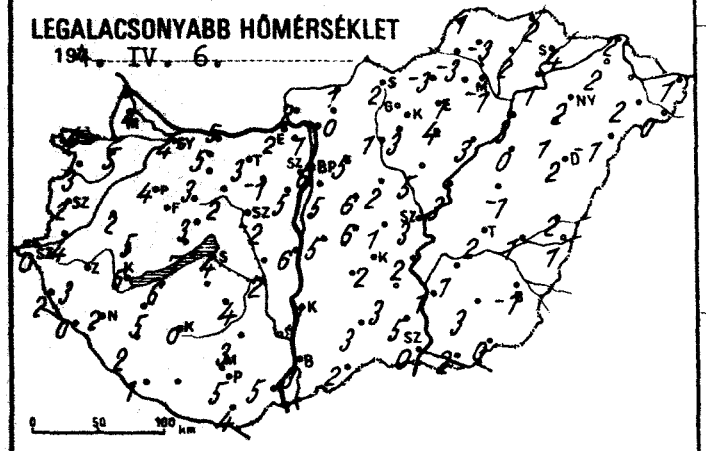

24 órás CSAPADÉKELOSZLÁS

1974. IV. 5. 7h -tól IV. 6. 7h -ig.

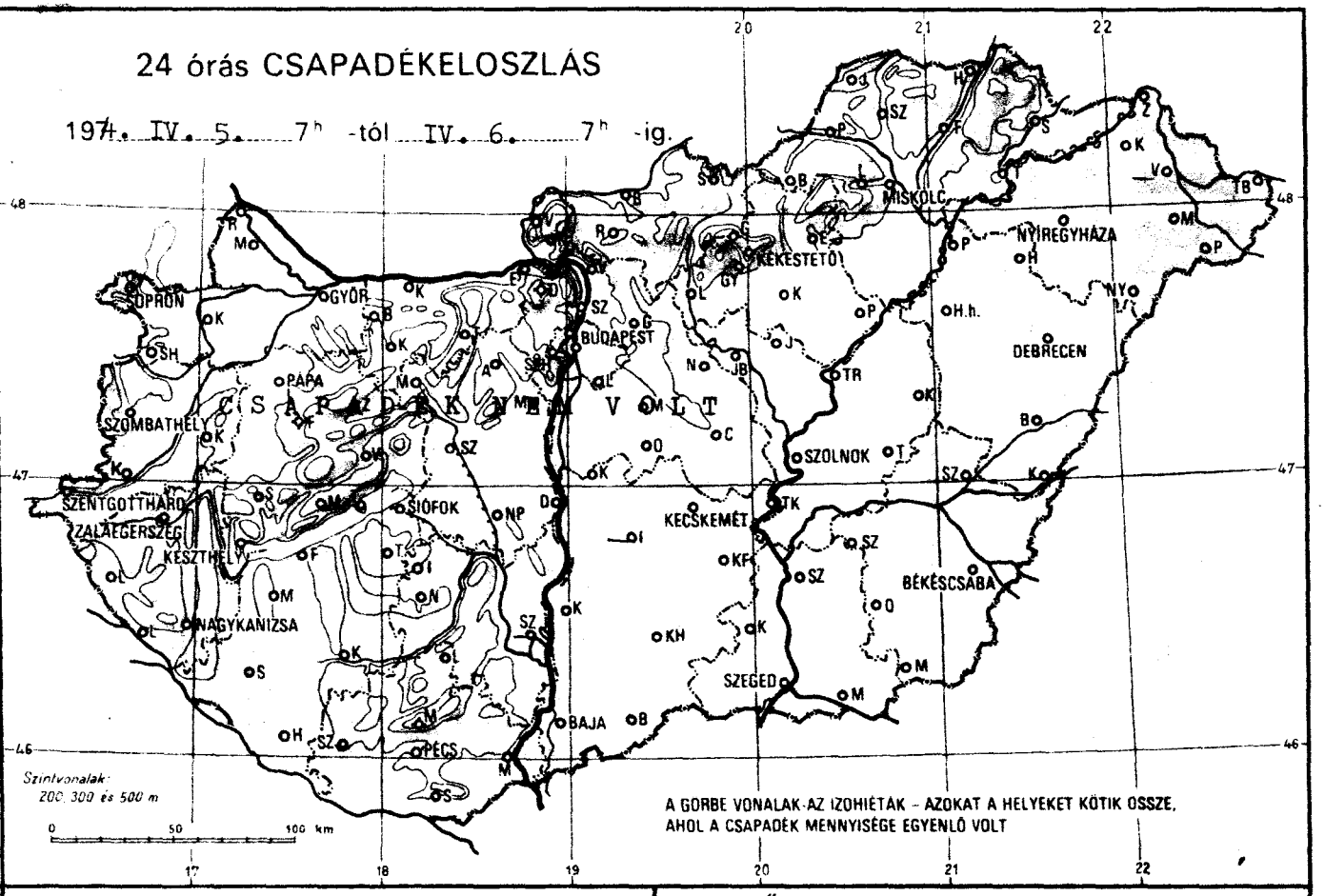

RADIÁCIÓS MINIMUM

1974. IV. 6.

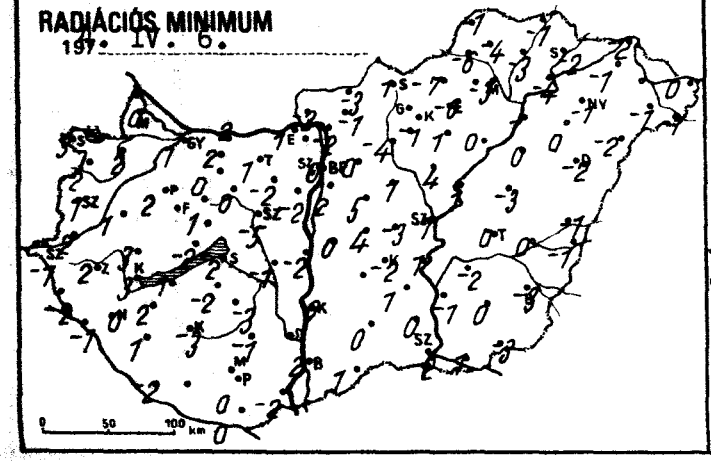

NAPFÉNYTARTAM

1974. IV. 5.

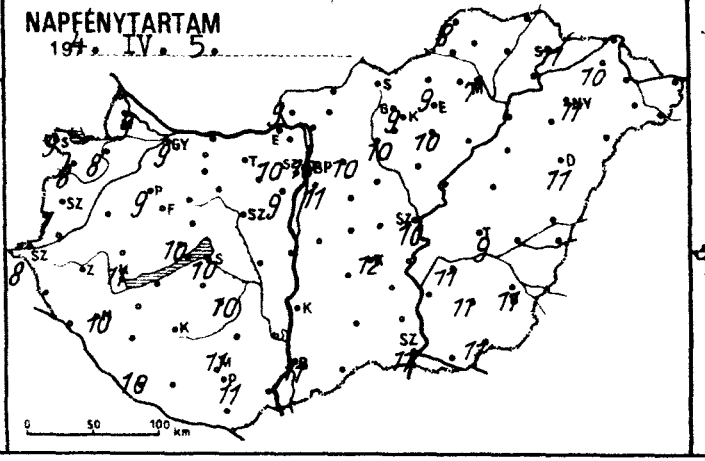

LEGERŐSEBB SZÉLLÖKÉS m/s

1974. IV. 5.

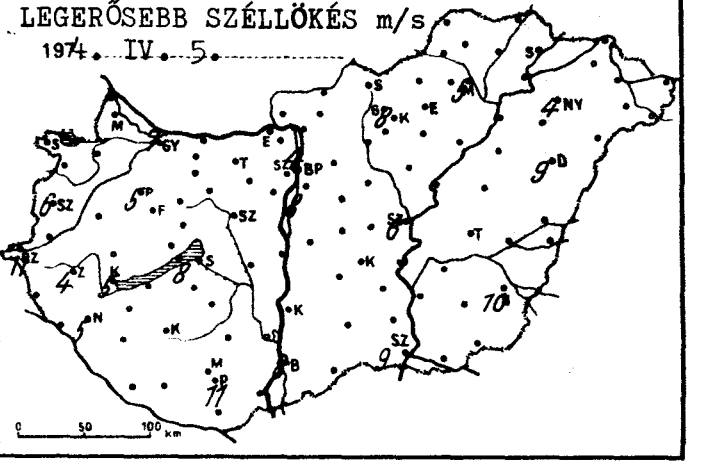

	1974. IV. 6. ... 07 h -ig az utolsó 24 óra adatai					
	csapadék (mm)		max. hőmérséklet	min. hőmérséklet	rad. min.	napos órák
Győr	.		18	4	1	9
Kapuvár	.		18	5	2	8
Kisbosonmagyaróvár	.		18	4	0	9
Lajka	–		–	–	–	
Sopron	.		17	4	3	9
Sopronhorpács	.		17	3	2	8
Táld	.		18	2	1	
Körmend	.		17	4	2	
Szentgotthárd	.		16	0	-1	8
Szombathely	.		17	2	1	7
Tenti	.		17	2	-2	
Tetenye	.		18	0	1	
Nagykanizsa	.		18	2	0	10
Balaegerszeg	.		18	3	2	
Farkasgyepű	.		16	4	-2	
Keszthely	.		17	6	3	11
Mencshely	.		16	5	1	10
Pápa	.		18	4	2	9
Sümeg	.		19	5	3	
Tihany	.	∩	16	7	-2	
Veszprém	.		18	3	1	
Zirc	.		15	1	-3	
Tonyód	.		17	6	1	
Somoksztgyörgy	.	⊔	18	1	-2	10
Kaposvár	.	⊔	18	0	-3	
Marcali	.	∩	19	5	2	
Siófok	.		18	4	2	10
Somogyszob	.		18	2	1	
Tab	.		17	–	-2	
Dábolna	.		18	5	2	
Esztergom	.		18	2	1	
Kisber	.	∩	18	3	0	
Komárom	.	∩	19	5	2	
Tatabánya	.		18	3	1	
Alcsútdoboz	.	⊔	19	-1	-2	
Dunaújváros	.		18	6	-2	
Martonvásár	.		17	5	-2	9
Mór	.	∩	18	2	0	
Nagyhörcsökp.	.		18	2	-1	
Szabadbattyán	.	∩	17	-2	-5	
Tregszemcse	.		17	4	-3	10
Cengyel	.		17	3	-1	
Nagykónyi	.		17	6	1	
Szekszárd	–		–	–	–	
Misinatető	.		14	6	3	11
Mohács	.		18	5	-2	
Pécs	.		17	5	0	11
Siklós	.		15	4	0	
Szigetvár	.					
Gp. Lőrinc	.		17	5	2	11
Gp. Met. Int.	.		17	6	0	10
Gp. Szab. hegy	.		16	5	2	10
Cegléd	.		17	1	-3	
Dobogókő	.		13	5	-1	
Gödöllő	.		16	5	0	10
Királyrét	.		14	-1	-2	
Monor	.		16	6	5	
Nagykáta	.		18	2	1	
Orkény	.		18	6	4	
Szentendre	.		20	4	3	

	1974. IV. 6. ... 07 h -ig az utolsó 24 óra adatai					
	csapadék (mm)		max. hőmérséklet	min. hőmérséklet	rad. min.	napos órák
Vác	.	∩	17	1	-2	
Vámosmikola	.		18	2	-2	9
Baja	.		17	3	2	11
Bácsalmás	.		18	2	1	
Izsák	–		–	–	–	
Kalocsa	.		19	3	0	
Kecskemét	.		17	2	-2	12
Kiskunf. háza	.		17	3	1	
Kiskunhalas	.		17	3	0	
Kunszentmiklós	.		18	5	0	
Tiszakécske	.		18	2	1	
Balassagyarmat	.		17	1	-3	
Romhány	.		17	0	-1	
Salgótarján	.		16	2	1	
Eger	.		16	1	-6	9
Galyatető	.		14	2	-1	
Gyöngyös	.		16	3	-1	10
Kékestető	.		10	2	1	9
Kompolt	.		16	4	1	10
Lőrinci	.		17	1	-4	
Poroszló	.		16	3	0	
Jászapáti	.		17	5	4	
Jászberény	.		16	1	-2	
Karcag	.		18	-1	-3	
Szolnok	.		17	3	1	10
Tiszaroff	.		17	3	1	
Túrkeve	.		16	2	0	9
Kistelek	.		18	5	0	
Makó	.		20	2	1	
Szeged	.		18	0	-2	11
Szentes	.		17	1	-1	
Borsodnádasd	.		16	-3	-7	
Függöd	.		17	2	-3	
Hidasnémeti	.		17	2	-1	
Jósvafő	.		15	1	-1	8
Lillafüred	.		14	-1	–	
Miskolc	.	=	17	-1	-3	7
Putnok	.		16	-3	-6	
Sárospatak	.		16	4	-2	11
Szendrőlád	.		17	-3	-4	
Tokaj	.		15	1	-4	
Kisvárda	.		16	2	-1	10
Mátészalka	.		16	2	-1	
Nyíregyháza	.		16	2	-1	11
Nyírlugos	.		17	-1	-2	
Pátyod	.		17	0	-1	
Tiszabecs	.		16	1	0	
Vásárosnamény	–		–	–	–	
Záhony	.		17	2	-2	
Berettyóújfalu	.		17	2	-1	
Debrecen	.		16	2	-2	11
Hajdúdorog	.		18	1	0	
Hortobágy	.		19	0	0	
Körösszakál	.		19	1	-1	
Polgár	.		17	3	1	
Békéscsaba	.		17	-1	-3	11
Mezőhegyes	.		17	0	-3	11
Orosháza	.		18	3	0	11
Szarvas	.		17	1	-2	11
Szeghalom	.		17	1	0	

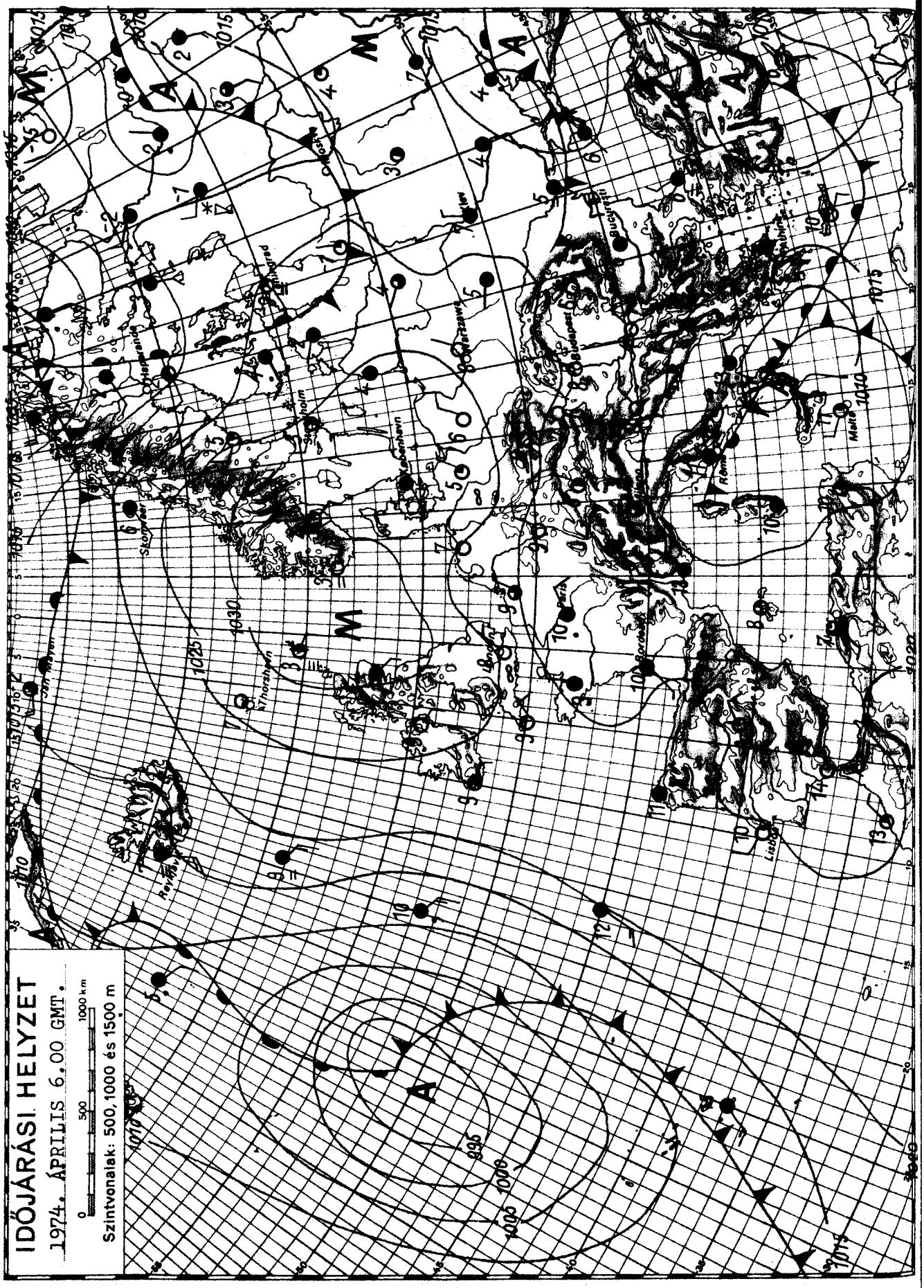

KIADJA: ORSZÁGOS METEOROLÓGIAI SZOLGÁLAT

Készíti: Központi Előrejelző Intézet Előrejelző Osztálya — T.: 150-410 — Megjelenik naponként —

Évi előfizetési díja: 720,—Ft — Megrendelhető: 1024 Budapest, II., Kitaibel Pál u. 1. Telefon: 353-500,

Kiadásért felel: az OMSZ elnöke — Szerkesztésért felel: a KEI igazgatója

OFFSET

IDŐJÁRÁSI NAPIJELENTÉS

ЕЖЕДНЕВНЫЙ МЕТЕОРОЛОГИЧЕСКИЙ БЮЛЛЕТЕНЬ • DAILY WEATHER REPORT
BULLETIN QUOTIDIEN DE TEMPS • TÄGLICHER WETTERBERICHT

87. évfolyam 97. szám + Budapest + 1974. április 7. vasárnap

Az időjárási helyzet és a várható időjárás:

Szárazföldünk nyugati felének időjárását továbbra is középpontjával a Norvég-tenger térsége fölött elhelyezkedő hatalmas kiterjedésü magas légnyomású légköri képződmény határozza meg. A hatása alatt álló területeken általában kevés a felhő, a reggeli ködöktől és párásodástól eltekintve csapadékmentes az idő. A viszonylag hüvös éjszakák ellenére a zavartalan napsütés eredményeként a nappali felmelegedés néhány fokkal meghaladja a legutóbbi évek átlagát. Az emlitett légköri képződmény keleti oldalán több hullámban hideg, de viszonylag száraz levegő áramlik a Szovjetunió európai területén át délnyugat felé. A következő 36 órában e hideg levegő első hulláma már a Kárpát-medencében is érezteti hatását.

Hazánkban szombaton az időnként kissé megnövekvő felhőzet ellenére is 8, 11 órán át sütött a nap. Tovább folytatódott a napos száraz idő, csapadék ismét nem fordult elő sehol sem. A hőmérséklet kora délutánra 15, 20 fokig emelkedett. A megnövekedett felhőzet következtében az éjszakai lehülés elmaradt az előző napokétól. Vasárnap hajnalban a hőmérsékleti minimumok 0, +8 fok között váltakoztak, és gyenge talajmenti fagy is csak néhány helyen keletkezett. Vasárnap délelőtt változóan felhős volt az ég, az északkeleti, északi szél többfelé megélénkült. A hőmérséklet 11 órára 13, 16 fokig emelkedett.

Ma 12 órakor Budapesten a hőmérséklet 16 fok, a tengerszintre átszámitott légnyomás 762 mm, erősen süllyed.

Várható időjárás hétfő estig:

Felhőátvonulások, inkább csak keleten egy-két helyen kisebb futó esővel. Mérsékelt, időnként megélénkülő, helyenként megerősödő északkeleti, északi szél.
Várható legalacsonyabb éjszakai hőmérséklet: általában 2, 7 fok között, néhány szélvédett helyen gyenge talajmenti fagy,
legmagasabb nappali hőmérséklet hétfőn: 14, 18 fok között.

Rábai Attila s.k.

A hőmérséklet napi középértéke és eltérése a 100 évi átlagtól /Budapesten/:

1974. IV. 6.:	12,9 C°	+3,0 C°

1871 óta ezen a napon Budapesten előfordult

legmagasabb hőmérséklet:	25,9 C° /1941, 1968/,
legalacsonyabb hőmérséklet:	-3,2 C° /1896/.

74.0332.

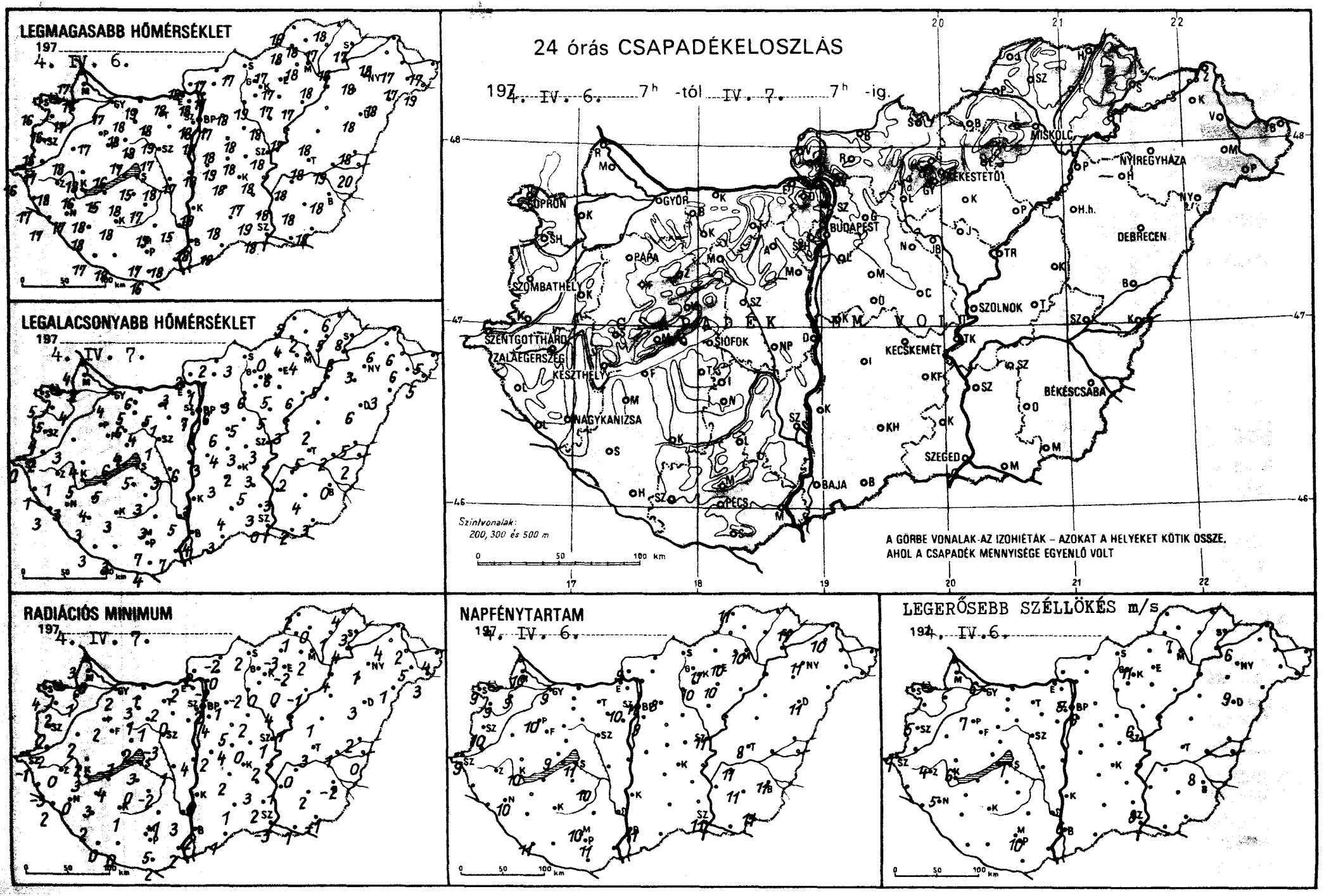
LEGMAGASABB HŐMÉRSÉKLET
197
4. IV. 6.
LEGALACSONYABB HŐMÉRSÉKLET
197
4. IV. 7.
24 órás CSAPADÉKELOSZLÁS
197 4. IV. 6. 7h -tól IV. 7. 7h -ig.
MISKOLC
NYÍREGYHÁZA
DEBRECEN
SOPRON
GYŐR
BUDAPEST
PÁPA
SZOMBATHELY
SZOLNOK
SZENTGOTTHÁRD
SIÓFOK
ZALAEGERSZEG
KESZTHELY
KECSKEMÉT
NAGYKANIZSA
BÉKÉSCSABA
SZEGED
BAJA
PÉCS
Szintvonalak:
200, 300 és 500 m
A GÖRBE VONALAK AZ IZOHIÉTÁK – AZOKAT A HELYEKET KÖTIK ÖSSZE,
AHOL A CSAPADÉK MENNYISÉGE EGYENLŐ VOLT
RADIÁCIÓS MINIMUM
197
4. IV. 7.
NAPFÉNYTARTAM
197
4. IV. 6.
LEGERŐSEBB SZÉLLÖKÉS m/s
197
4. IV. 6.

	1974. IV. 7. 07 h -ig az utolsó 24 óra adatai							1974. IV. 7. 07 h -ig az utolsó 24 óra adatai						
	csapadék (mm)		max. hőmérséklet	min. hőmérséklet	rad. min.	napos órák		csapadék (mm)		max. hőmérséklet	min. hőmérséklet	rad. min.	napos órák	
Győr	.		17	4	2	9	Vác	.	⌒	18	1	-2		
Kapuvár	.		17	4	1	9	Vámosmikola	.		18	2	-2	9	
Mosonmagyaróvár	.		17	3	0	10	Baja	.		18	4	2	11	
Rajka	.		17	4	3		Bácsalmás	.		18	3	1		
Sopron	.		16	5	4	9	Izsák	.		-	3	2		
Sopronhorpács	.		16	5	2	9	Kalocsa	.		19	1	0		
Káld	.		18	3	2		Kecskemét	.		18	2	-	-	
Körmend	.		17	2	2		Kiskunf. háza	.		17	5	3		
Szentgotthárd	.		16	0	-1	9	Kiskunhalas	.		18	4	1		
Szombathely	.		16	4	2	10	Kunszentmiklós	.		18	3	2		
Lenti	.		17	1	-3		Tiszakécske	.		18	3	2		
Letenye	.		17	3	2		Balassagyarmat	.		17	2	-2		
Nagykanizsa	.		17	3	0	10	Romhány	.		17	1	0		
Zalaegerszeg	.		18	1	0		Salgótarján	.		17	3	2		
Farkasgyepű	.		16	9	5		Eger	.		17	6	-2	10	
Keszthely	.		16	5	3	10	Galyatető	.		16	3	1		
Mencshely	.		16	6	1	9	Gyöngyös	.		19	6	0	10	
Pápa	.		17	2	2	10	Kékestető	.		10	3	2	11	
Sümeg	.		18	4	2		Kompolt	.		17	5	0	10	
Tihany	.	⌒	17	8	0		Lőrinci	.		18	3	-2		
Veszprém	.		17	4	2		Poroszló	.		17	6	-1		
Zirc	.		16	1	-2		Jászapáti	.		18	5	4		
Fonyód	.		15	5	4		Jászberény	.		17	4	2		
Homokszt. györgy	.	⌒	17	3	0	11	Karcag	.		18	2	1		
Kaposvár	.	⌒	18	3	-1		Szolnok	.		18	3	1	11	
Marcali	.	⌒	18	4	3		Tiszaroff	.		17	3	1		
Siófok	.		15	5	3	11	Türkeve	.		18	5	3	8	
Somogyszob	.		18	3	2		Kistelek	.		19	3	2		
Tab	.		18	-	0		Makó	.		-	2	1		
Bábolna	.		18	5	3		Szeged	.		18	0	-3	11	
Esztergom	.		18	3	2		Szentes	.		18	3	1		
Kisbér	.	⌒	18	6	1		Borsodnádasd	.		17	0	-3		
Komárom	.		19	6	1		Füged	.		17	5	1		
Tatabánya	.		18	5	2		Hidasnémeti	.		18	6	4		
Alcsútdoboz	.	⌒	19	1	0		Jósvafő	.		16	5	2	11	
Dunaújváros	.		17	6	4		Lillafüred	.		16	2	-		
Martonvásár	-		-	-	-	-	Miskolc	.		18	4	2	10	
Mór	.		18	4	1		Putnok	.		18	4	1		
Nagyhörcsökp.	.		18	3	1		Sárospatak	.		17	8	3	11	
Szabadbattyán	.		17	1	-3		Szendrőlád	.		18	2	0		
Tregszemcse	.		17	3	-2	10	Tokaj	.		16	8	4		
Lengyel	.		17	3	-1		Kisvárda	.		18	6	4	10	
Nagykónyi	.		18	2	1		Mátészalka	.		17	6	5		
Szekszárd	.		15	5	3		Nyiregyháza	.		18	3	1	11	
Misinatető	.		15	7	5	10	Nyirlugos	.		18	3	1		
Mohács	.		18	7	2		Pátyod	.		19	5	3		
Pécs	.		17	7	5	11	Tiszabecs	.		17	5	4		
Siklós	.		16	4	2		Vásárosnamény	.		17	6	2		
Szigetvár	.		18	3	0		Záhony	-		-	-	-		
Bp. Lőrinc	.		17	7	4	9	Berettyóújfalu	.		18	5	2		
Bp. Met. Int.	.	=	18	7	2	11	Debrecen	.		18	6	3	11	
Bp. Szab. hegy	.		16	7	3	10	Hajdúdorog	-		-	-	-		
Cegléd	.		18	3	0		Hortobágy	-		-	-	-		
Dobogókő	.		13	6	2		Körösszakál	.		20	2	0		
Gödöllő	.		17	6	1	8	Polgár	.		18	5	4		
Királyrét	.		18	0	-1		Békéscsaba	.		18	0	-2	11	
Monor	.		18	6	5		Mezőhegyes	.		18	3	-1	11	
Nagykáta	.		18	5	2		Orosháza	.		18	4	2	11	
Örkény	.		19	4	4		Szarvas	.		18	2	0	11	
Szentendre	.		20	5	4		Szeghalom	.		19	2	1		



KIADJA: ORSZÁGOS METEOROLÓGIAI SZOLGÁLAT

Készíti: Központi Előrejelző Intézet Előrejelző Osztálya — T.: 150 - 410 — Megjelenik naponként —

Évi előfizetési díja: 720,—Ft — Megrendelhető: 1024 Budapest, II., Kitaibel Pál u. 1. Telefon: 353-500,

Kiadásért felel: az OMSZ elnöke — Szerkesztésért felel: a KEI igazgatója

IDŐJÁRÁSI NAPIJELENTÉS

ЕЖЕДНЕВНЫЙ МЕТЕОРОЛОГИЧЕСКИЙ БЮЛЛЕТЕНЬ · DAILY WEATHER REPORT
BULLETIN QUOTIDIEN DE TEMPS · TÄGLICHER WETTERBERICHT

87. évfolyam 98. szám + Budapest + 1974. április 8. hétfő

Az időjárási helyzet és a várható időjárás:

A Brit-szigetektől és Dél-Skandináviától Franciaországon és a német-lengyel síkságon át Olaszország térségéig magas légnyomású képződmény terjeszkedik. Ennek területén leszálló légmozgások hatására túlnyomóan derült, száraz, csendes és az évszakhoz képest meleg az idő. Európa többi részén mérsékelt égövi ciklonok hatására felhősebb, szeles, Észak-Európában viharos időjárás uralkodik. Többfelé esik az eső, a Stockholm - Volgograd vonaltól északra a havas eső, hó, és az évszaknak megfelelő átlagnál kissé alacsonyabb a hőmérséklet. A Kárpát-medence a magas légnyomású képződmény és a kelet-európai ciklonok közötti átmeneti zónában helyezkedik el és a következő 36 órában is ilyen helyzetben marad.

Hazánkban vasárnap az északkeleti, keleti megyékben erősen, máshol változóan felhős idő volt. A napsütés időtartama csak kevés helyen érte el a 6-7 órát. A déli óráktól kezdve többfelé volt kisebb futó eső, főleg az északkeleti, keleti megyékben. A hőmérséklet napközben 14, 19 fokig emelkedett. Éjszaka az ország nagy részén feloszlott a felhőzet, délen, délkeleten azonban felhős maradt az ég és újabb kisebb esők voltak. A 24 óra alatt lehullott csapadékmennyiség sehol sem haladta meg a 3 mm-t. Hajnalra szeszélyes területi eloszlásban 0, 9 fokig hült le a levegő. Néhány helyről gyenge talajmenti fagyot jelentettek. Hétfőn délelőtt változóan felhős, többfelé szeles idő volt. Esőt 11 óráig nem jelentettek. A hőmérséklet eddig az időpontig 11, 15 fokra emelkedett.

Ma 12 órakor Budapesten a hőmérséklet 15 fok, a tengerszintre átszámitott légnyomás 761 mm, gyengén süllyed.

Várható időjárás kedd estig:

Felhőátvonulások szórványos, futó esőkkel.
Mérsékelt, főként napközben időnként megélénkülő, néhány helyen megerősödő északi szél.
Várható legalacsonyabb éjszakai hőmérséklet: 1, 6 fok között, néhány szélvédett helyen gyenge talajmenti fagy,
legmagasabb nappali hőmérséklet kedden: 13, 17 fok között.

Rajkay Ödön s.k.

TÁVOLABBI KILÁTÁSOK PÉNTEK REGGELIG:

Változóan felhős idő, kisebb esőkkel, egy-két helyen zivatarral.
Az időszak elején többfelé talajmenti fagy.
A legalacsonyabb hajnali hőmérséklet 2, 8 fok között, a legmagasabb nappali hőmérséklet 13 és 19 fok között várható.
Jelentős mennyiségü csapadék /legalább 5 mm/ az ország területének 30 százalékán várható.

TÁVELŐREJELZŐ OSZTÁLY

A hőmérséklet napi középértéke és eltérése a 100 évi átlagtól /Budapesten/:

1974. IV. 7.: 13,7 C° +3,7 C°

1871 óta ezen a napon Budapesten előfordult
legmagasabb hőmérséklet: 26,0 C° /1961/,
legalacsonyabb hőmérséklet: -2,9 C° /1929/.

74.0333.

LEGMAGASABB HŐMÉRSÉKLET

1974. IV. 7.

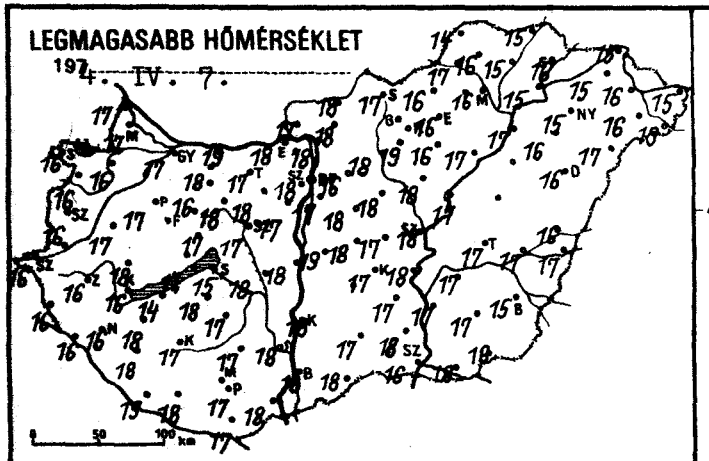

LEGALACSONYABB HŐMÉRSÉKLET

1974. IV. 8.

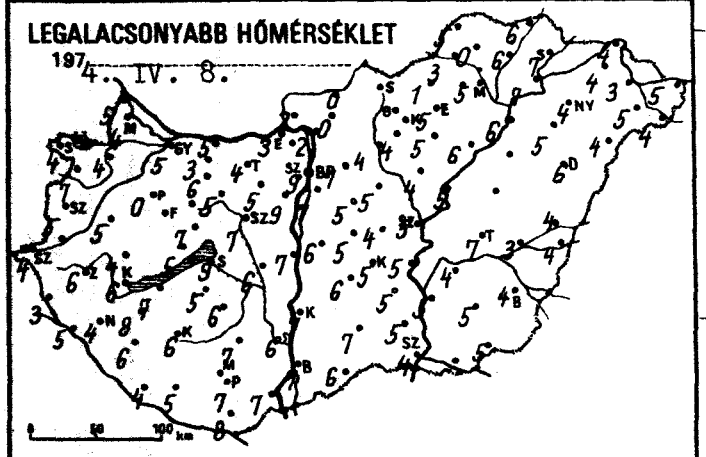

24 órás CSAPADÉKELOSZLÁS

1974. IV. 7. 7h -tól IV. 8. 7h -ig.

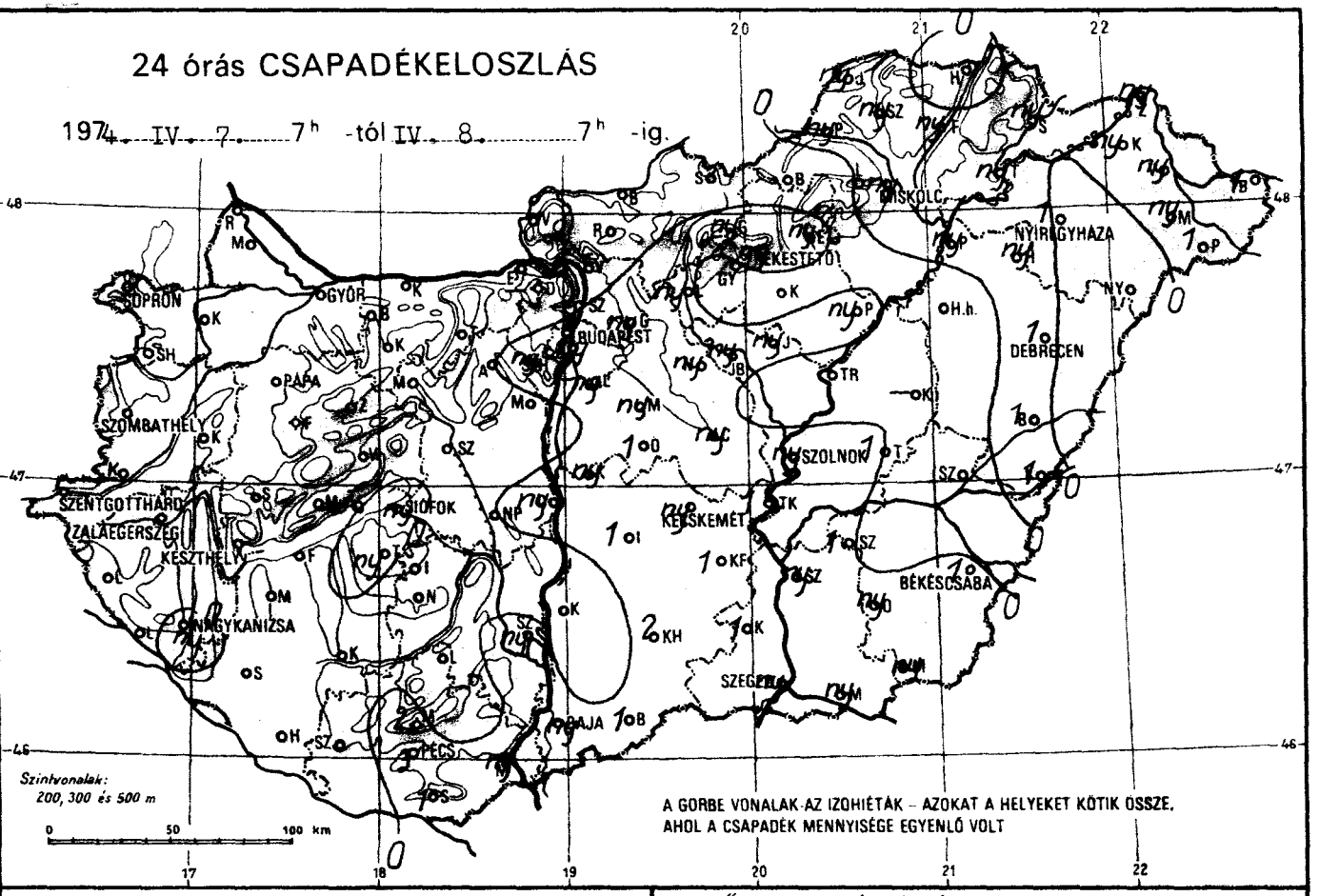

RADIÁCIÓS MINIMUM

1974. IV. 8.

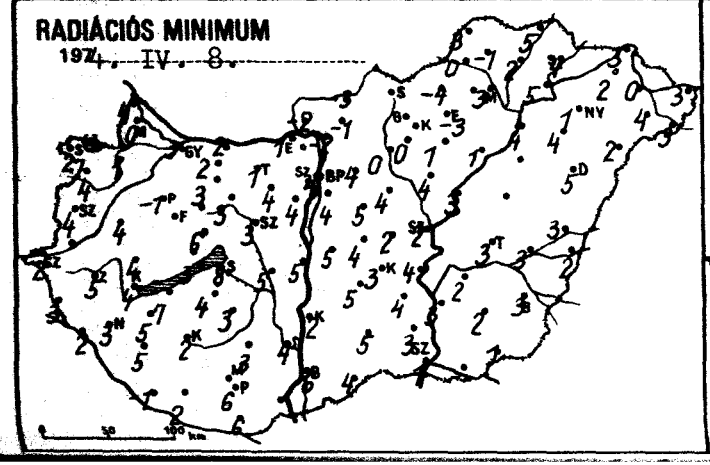

NAPFÉNYTARTAM

1974. IV. 7.

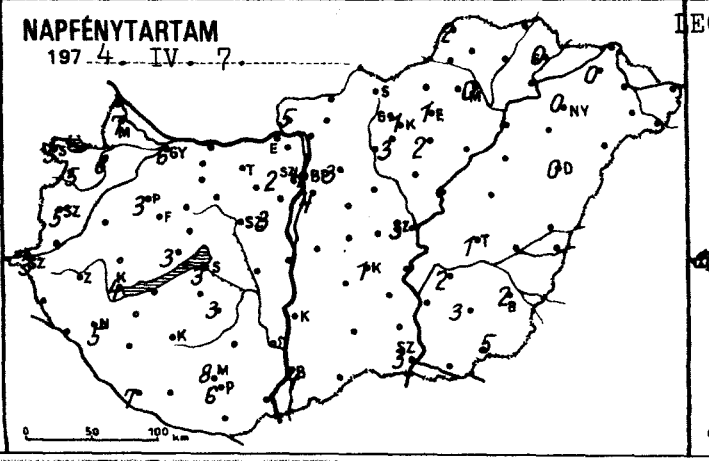

LEGERŐSEBB SZÉLLÖKÉS m/s

1974. IV. 7.

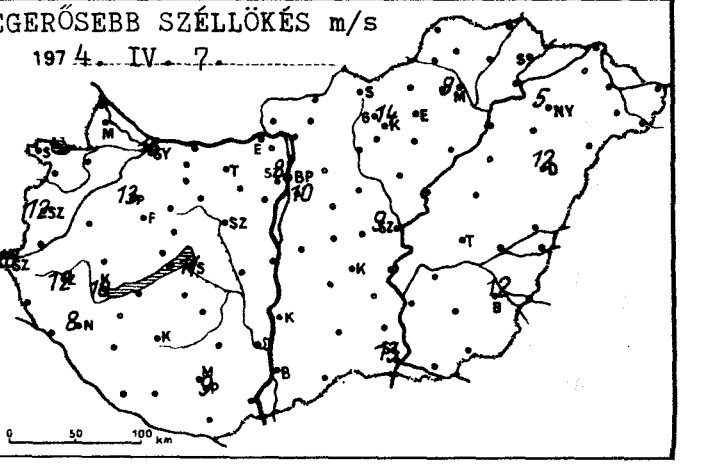

	1974. IV. 8. 07 h -ig az utolsó 24 óra adatai					
	csapadék (mm)		max. hőmérséklet	min. hőmérséklet	rad. min.	napos órák
Győr	.		17	5	3	6
Kapuvár	.		16	4	1	6
Mosonmagyaróvár	.		17	4	0	7
Rajka	.		17	5	4	
Sopron	.		16	4	2	5
Sopronhorpács	.		16	7	4	5
Káld	.		17	5	4	
Körmend	–		–	–	–	
Szentgotthárd	.		16	4	2	3
Szombathely	.		16	5	4	5
Lenti	.		16	3	3	
Letenye	.		16	5	2	
Nagykanizsa	ny		16	4	3	5
Zalaegerszeg	.		16	6	5	
Farkasgyepű	.		15	3	-4	
Keszthely	.		16	6	4	4
Mencshely	.		15	6	4	3
Pápa	.		17	0	-1	3
Sümeg	.		18	4	4	
Tihany	.		17	5	3	
Veszprém	.		17	7	6	
Zirc	.		15	5	1	
Fonyód	.		14	7	7	
Homokszt. györgy	.		19	4	-1	7
Kaposvár	.		17	6	2	
Marcali	.		18	8	5	
Siófok	ny	▽̇	15	9	8	3
Somogyszob	.		18	6	5	
Tab	ny		18	5	4	
Bábolna	.	⌓	18	3	2	
Esztergom	.		18	3	1	
Kisbér	.		16	6	3	
Komárom	.	⌓	19	5	2	
Tatabánya	.		17	4	1	
Alcsútdoboz	.		18	5	4	
Dunaújváros	ny		18	7	5	
Martonvásár	.		17	9	4	3
Mór	.		18	5	3	
Nagyhörcsökp.	.		18	6	5	
Szabadbattyán	.		17	7	3	
Iregszemcse	.		17	6	3	3
Lengyel	.		17	7	3	
Nagykónyi	.		18	7	6	
Szekszárd	ny		18	6	4	
Misinatető	2		16	5	-2	8
Mohács	ny		18	7	3	
Pécs	3		17	7	6	6
Siklós	1		17	8	6	
Szigetvár	.		18	5	2	
Bp. Lőrinc	ny .	▽̇	17	7	4	4
Bp. Met. Int.	ny	▽̇ ⌓	18	9	4	4
Bp. Szab. hegy	ny		15	6	3	2
Cegléd	ny		17	4	2	
Dobogókő	–		–	–	–	
Gödöllő	ny		16	7	4	3
Királyrét	.		16	0	-2	
Monor	ny		18	5	5	
Nagykáta	ny		18	5	4	
Örkény	1		18	5	4	
Szentendre	–		–	–	–	

	1974. IV. 8. 07 h -ig az utolsó 24 óra adatai					
	csapadék (mm)		max. hőmérséklet	min. hőmérséklet	rad. min.	napos órák
Vác	.		18	2	-2	
Vámosmikola	.		17	2	-2	5
Baja	ny	▽̇	18	7	6	4
Bácsalmás	1		18	6	4	
Izsák	1	▽̇	–	6	5	
Kalocsa	.		18	7	2	
Kecskemét	ny	▽̇ =	17	5	3	1
Kiskunf. háza	1		17	5	4	
Kiskunhalas	2		17	7	5	
Kunszentmiklós	ny		19	6	5	
Tiszakécske	1		18	5	4	
Balassagyarmat	.		18	0	-3	
Romhány	.		18	0	-1	
Salgótarján	.		17	–	–	
Eger	ny		16	5	-3	1
Galyatető	ny		14	3	1	
Gyöngyös	.		19	4	0	3
Kékestető	ny		10	1	0	1
Kompolt	.		16	5	1	2
Lőrinci	ny		18	4	0	
Poroszló	ny		17	6	1	
Jászapáti	ny		18	4	4	
Jászberény	ny	▽̇	18	4	1	
Karcag	–		–	–	–	
Szolnok	ny	▽̇	18	5	2	3
Tiszaroff	°		17	5	3	
Túrkeve	1		17	7	3	1
Kistelek	1		18	5	3	
Makó	ny		18	–	–	
Szeged	ny	=	16	4	1	3
Szentes	ny		17	5	3	
Borsodnádasd	°		16	1	-4	
Füged	ny		15	6	2	
Hidasnémeti	°		15	6	5	
Jósvafő	ny		14	5	3	2
Lillafüred	.		15	4	–	
Miskolc	ny	▽̇	16	5	3	0
Putnok	ny		17	3	0	
Sárospatak	ny		16	7	4	0
Szendrőlád	ny		16	0	-1	
Tokaj	ny		15	7	5	
Kisvárda	ny		15	4	2	0
Mátészalka	ny		16	5	4	
Nyíregyháza	1	▽̇	15	4	1	0
Nyírlugos	.		17	4	2	
Pátyod	1		19	4	3	
Tiszabecs	1		15	5	3	
Vásárosnamény	ny		16	3	0	
Záhony	ny		15	4	3	
Berettyóújfalu	1		16	4	3	
Debrecen	1	▽̇ =	16	6	5	0
Hajdúdorog	ny		16	5	4	
Hortobágy	.		–	–	–	
Körösszakál	1		17	4	2	
Polgár	ny		17	6	4	
Békéscsaba	1	▽̇	15	4	3	2
Mezőhegyes	ny		16	5	1	5
Orosháza	ny		17	5	2	3
Szarvas	1		17	4	2	2
Szeghalom	.		17	3	3	



KIADJA: ORSZÁGOS METEOROLÓGIAI SZOLGÁLAT

Készíti: Központi Előrejelző Intézet Előrejelző Osztálya — T.: 150 - 410 — Megjelenik naponként —

Évi előfizetési díja: 720,—Ft — Megrendelhető: 1024 Budapest, II., Kitaibel Pál u. 1. Telefon: 353-500,

Kiadásért felel: az OMSZ elnöke — Szerkesztésért felel: a KEI igazgatója

OFFSET

IDŐJÁRÁSI NAPIJELENTÉS

ЕЖЕДНЕВНЫЙ МЕТЕОРОЛОГИЧЕСКИЙ БЮЛЛЕТЕНЬ · DAILY WEATHER REPORT
BULLETIN QUOTIDIEN DE TEMPS · TÄGLICHER WETTERBERICHT

87. évfolyam 99. szám + Budapest + 1974. április 9. kedd

Az időjárási helyzet és a várható időjárás:

Nyugat-Európa nagy részén és Közép-Európában, valamint Olaszországban továbbra is száraz az idő. Ugyanakkor középpontjával a Fehér-tenger térségében elhelyezkedő nagy kiterjedésü mérsékelt égövi ciklon hatására Észak-Európában és a Szovjetunió európai területének túlnyomó részén változékony, szeles, sokfelé csapadékos az időjárás. A Kárpát-medence időjárásában a következő 36 óra folyamán az előbb emlitett ciklon érezteti hatását.

Hazánkban hétfőn változóan felhős volt az ég. Általában 7, 12 órán át sütött a nap. Néhány helyen jelentéktelen mennyiségü eső hullott. Napközben az északi, északkeleti szél többfelé megerősödött. A hőmérséklet csúcsértéke 12, 19 fok között váltakozott. Ma hajnalra szeszélyes területi eloszlásban minusz 2, plusz 6 fokig hült le a levegő. Délelőtt a keleti megyékben erősen, máshol gyengén felhős volt az ég. A reggeli órákban Nyiregyházáról kisebb esőt jelentettek. A hőmérséklet 11 órára 11, 17 fokig emelkedett.

Ma 12 órakor Budapesten a hőmérséklet 17 fok, a tengerszintre átszámitott légnyomás 762 mm, gyengén süllyed.

Várható időjárás szerda estig:

Változóan felhős idő, néhány helyen kisebb eső.
Időnként megélénkülő északnyugati, északi szél.
Az évszaknak megfelelő hőmérséklet.
Várható legalacsonyabb éjszakai hőmérséklet: +1, +6 fok között, néhány derült, szélvédett helyen gyenge talajmenti fagy, legmagasabb nappali hőmérséklet szerdán: 14, 19 fok között.

Vadkerti Ferenc s.k.

A hőmérséklet napi középértéke és eltérése a 100 évi átlagtól /Budapesten/:

1974. IV. 8.:	13,0 C°	+3,3 C°

1871 óta ezen a napon Budapesten előfordult

legmagasabb hőmérséklet:	27,6 C° /1939/,
legalacsonyabb hőmérséklet:	-2,5 C° /1956/.

74.0334.

LEGMAGASABB HŐMÉRSÉKLET

1974. IV. 8.

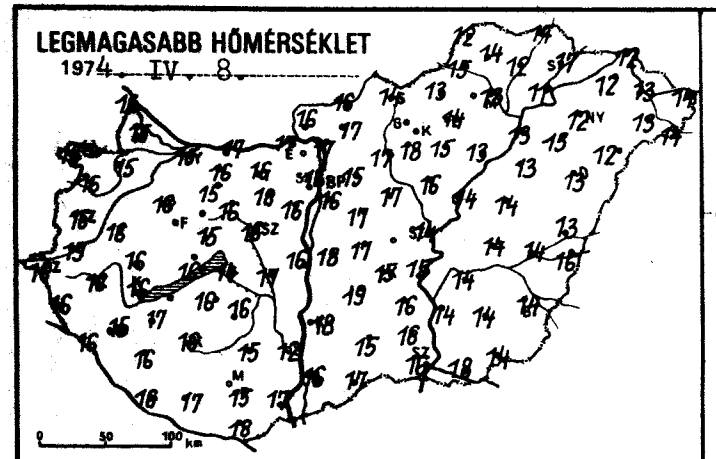

LEGALACSONYABB HŐMÉRSÉKLET

1974. IV. 9.

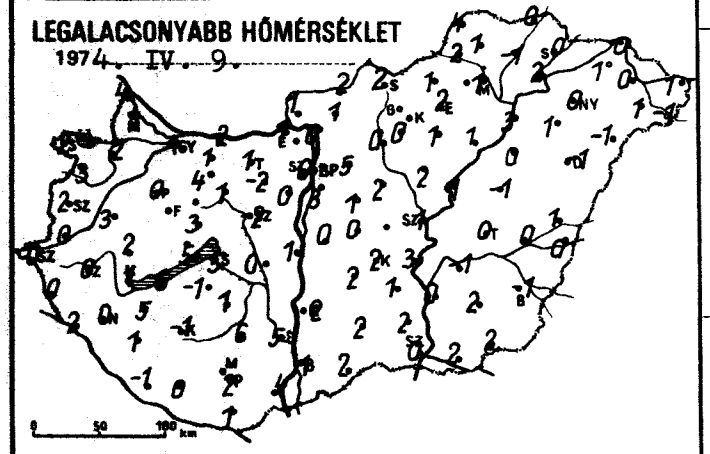

24 órás CSAPADÉKELOSZLÁS

1974. IV. 8. 7h -tól IV. 9. 7h -ig.

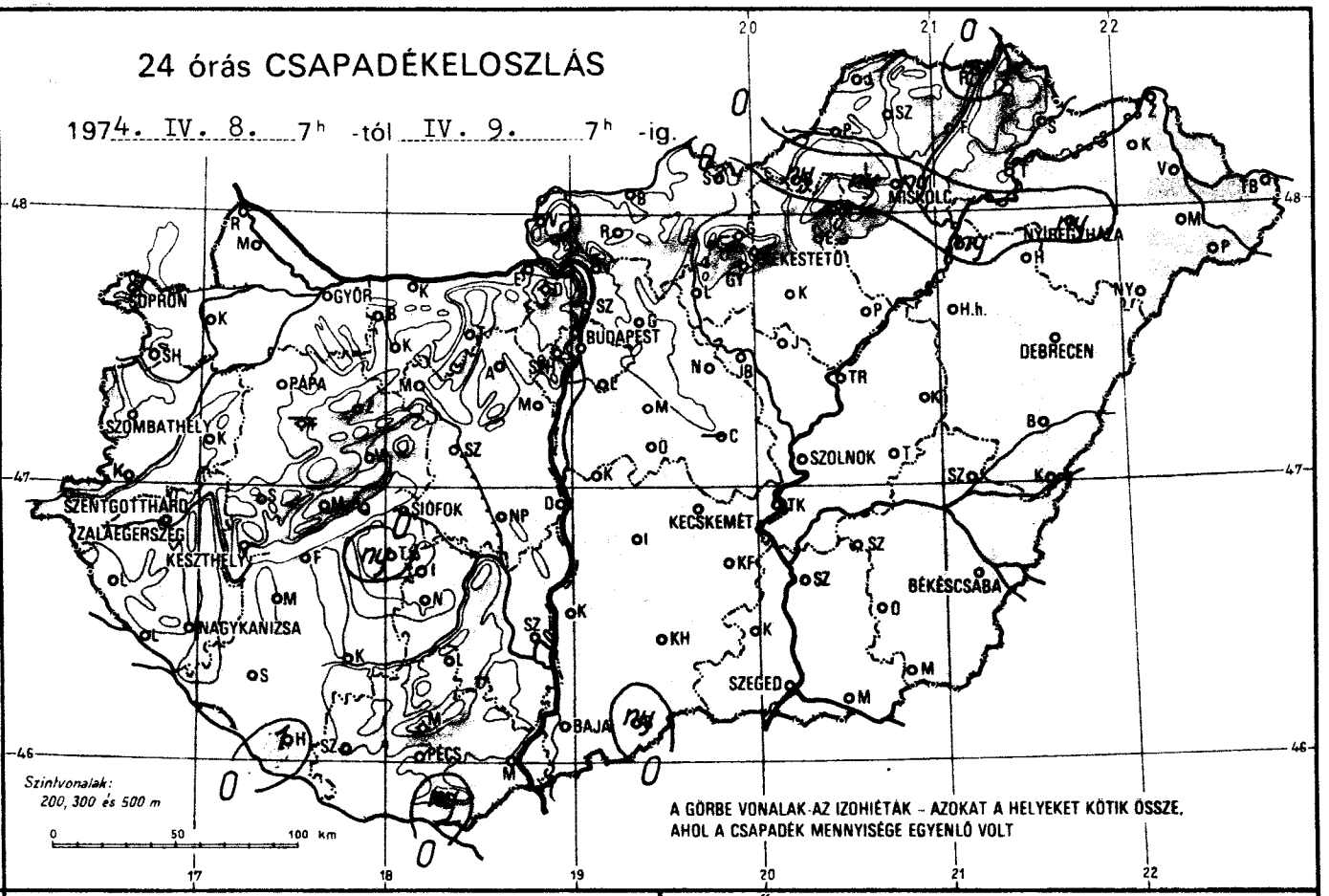

A GÖRBE VONALAK AZ IZOHIÉTÁK – AZOKAT A HELYEKET KÖTIK ÖSSZE, AHOL A CSAPADÉK MENNYISÉGE EGYENLŐ VOLT

RADIÁCIÓS MINIMUM

1974. IV. 9.

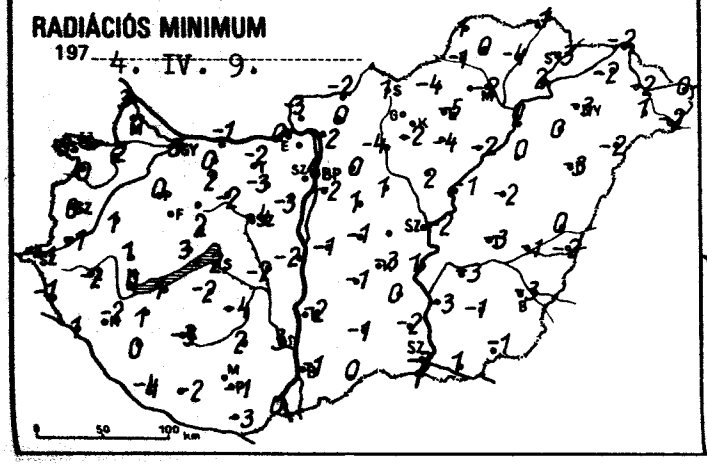

NAPFÉNYTARTAM

1974. IV. 8.

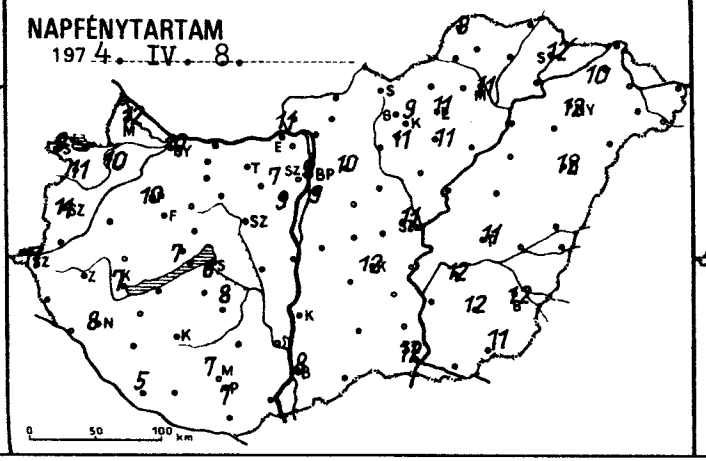

LEGERŐSEBB SZÉLLÖKÉS m/s

1974. IV. 8.

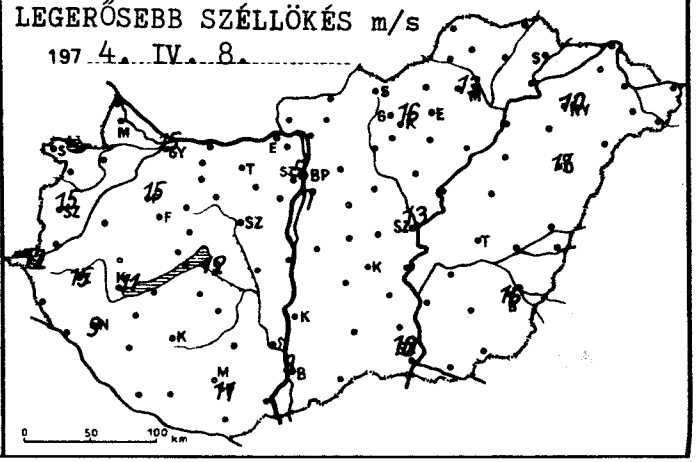

	1974.IV.9. 07h -ig az utolsó 24 óra adatai					
	csapadék (mm)		max. hőmérséklet	min. hőmérséklet	rad. min.	napos órák
Győr	.		15	4	0	10
Kapuvár	.		15	2	2	10
Mosonmagyaróvár	.		15	4	0	12
Rajka	.		16	4	3	
Sopron	.		16	2	0	9
Sopronhorpács	.		16	3	0	11
Káld	.		16	3	1	
Körmend	.		19	0	-1	
Szentgotthárd	.		16	0	-1	11
Szombathely	.		16	2	0	11
Lenti	.		16	0	-1	
Letenye	.		16	2	1	
Nagykanizsa	.		15	0	-2	8
Zalaegerszeg	.		16	0	-2	
Farkasgyepű	–		–	–	–	
Keszthely	.		16	1	0	7
Mencshely	.		13	4	-1	7
Pápa	.		16	0	0	10
Sümeg	.		16	2	1	
Tihany	.		16	5	3	
Veszprém	.		15	3	2	
Zirc	.		13	3	-2	
Fonyód	.		16	6	1	
Homokszt. györgy	1	⌴	16	-1	-4	5
Kaposvár	.	⌴	16	-1	-3	
Marcali	.		17	5	1	
Siófok	.		14	5	2	6
Somogyszob	.		16	1	0	
Tab	ny		16	-1	-2	
Bábolna	.		16	1	0	
Esztergom	.		17	1	0	
Kisbér	.	⌴	15	4	2	
Komárom	.		17	2	-1	
Tatabánya	.		16	1	-2	
Alcsútdoboz	.		18	-2	-3	
Dunaújváros	.		16	1	-2	
Martonvásár	.		16	0	-3	9
Mór	.		16	1	-2	
Nagyhörcsökp.	.		17	0	-2	
Szabadbattyán	.	⌴	16	-2	-4	
Iregszemcse	.		16	1	-4	8
Lengyel	.		15	6	2	
Nagykónyi	.		18	5	2	
Szekszárd	.		17	5	3	
Misinatető	.		13	5	1	7
Mohács	.		17	4	0	
Pécs	.		15	2	-1	7
Siklós	ny		18	1	-3	
Szigetvár	.		17	0	-2	
Bp. Lőrinc	.		16	3	-2	9
Bp. Met. Int.	.	=	16	6	4	9
Bp. Szab. hegy	.		14	4	1	7
Cegléd	–		–	–	–	
Dobogókő	.		13	2	-2	
Gödöllő	.		15	5	0	10
Királyrét	.		17	0	-1	
Monor	.		17	1	1	
Nagykáta	.		17	2	1	
Örkény	.		17	0	-1	
Szentendre	.		18	4	2	

	1974.IV.9. 07h -ig az utolsó 24 óra adatai					
	csapadék (mm)		max. hőmérséklet	min. hőmérséklet	rad. min.	napos órák
Vác	.		17	0	-2	
Vámosmikola	.		16	1	-3	11
Baja	.		16	1	-1	8
Bácsalmás	ny		17	2	0	
Izsák	.		19	2	-1	
Kalocsa	.		18	2	-2	
Kecskemét	.		15	2	-3	12
Kiskunf. háza	.		16	1	0	
Kiskunhalas	.		15	2	-1	
Kunszentmiklós	.		18	0	-1	
Tiszakécske	.		15	3	1	
Balassagyarmat	.		16	2	-2	
Romhány	.		17	1	0	
Salgótarján	.		14	2	1	
Eger	.		14	2	-5	11
Galyatető	.		6	2	1	
Gyöngyös	.		18	0	-2	11
Kékestető	.		7	2	1	9
Kompolt	.		15	1	-4	11
Lőrinci	.		17	0	-4	
Poroszló	.		13	1	-2	
Jászapáti	.		16	2	2	
Jászberény	.		16	1	-1	
Karcag	.		14	-1	-2	
Szolnok	.		14	1	-2	11
Tiszaroff	.		14	1	-1	
Túrkeve	.		14	0	-3	11
Kistelek	.		16	2	-2	
Makó	.		18	2	1	
Szeged	.		16	0	-3	12
Szentes	.		14	0	-3	
Borsodnádasd	ny	▽	13	1	-4	
Füged	ny		12	-1	-4	
Hidasnémeti	ny		14	0	-1	
Jósvafő	.		12	4	1	8
Lillafüred	ny		12	2	–	
Miskolc	ny	=	13	1	-2	11
Putnok	.		15	2	-1	
Sárospatak	.		17	0	-3	12
Szendrőlád	.		14	1	0	
Tokaj	.		11	2	2	
Kisvárda	.		12	1	-2	10
Mátészalka	.		13	1	1	
Nyíregyháza	ny		12	0	-3	12
Nyírlugos	.		12	-1	-2	
Pátyod	.		14	-1	-2	
Tiszabecs	.		14	1	0	
Vásárosnamény	.		13	0	-2	
Záhony	ny		12	0	-2	
Berettyóújfalu	.		13	1	0	
Debrecen	.	=	13	-1	-3	12
Hajdúdorog	.		15	1	0	
Hortobágy	.		13	0	0	
Körösszakál	.		16	0	-2	
Polgár	ny	▽	13	3	0	
Békéscsaba	.		14	-1	-3	12
Mezőhegyes	.		14	2	-1	11
Orosháza	.		14	2	-1	12
Szarvas	.		14	-1	-3	12
Szeghalom	.		14	0	-1	

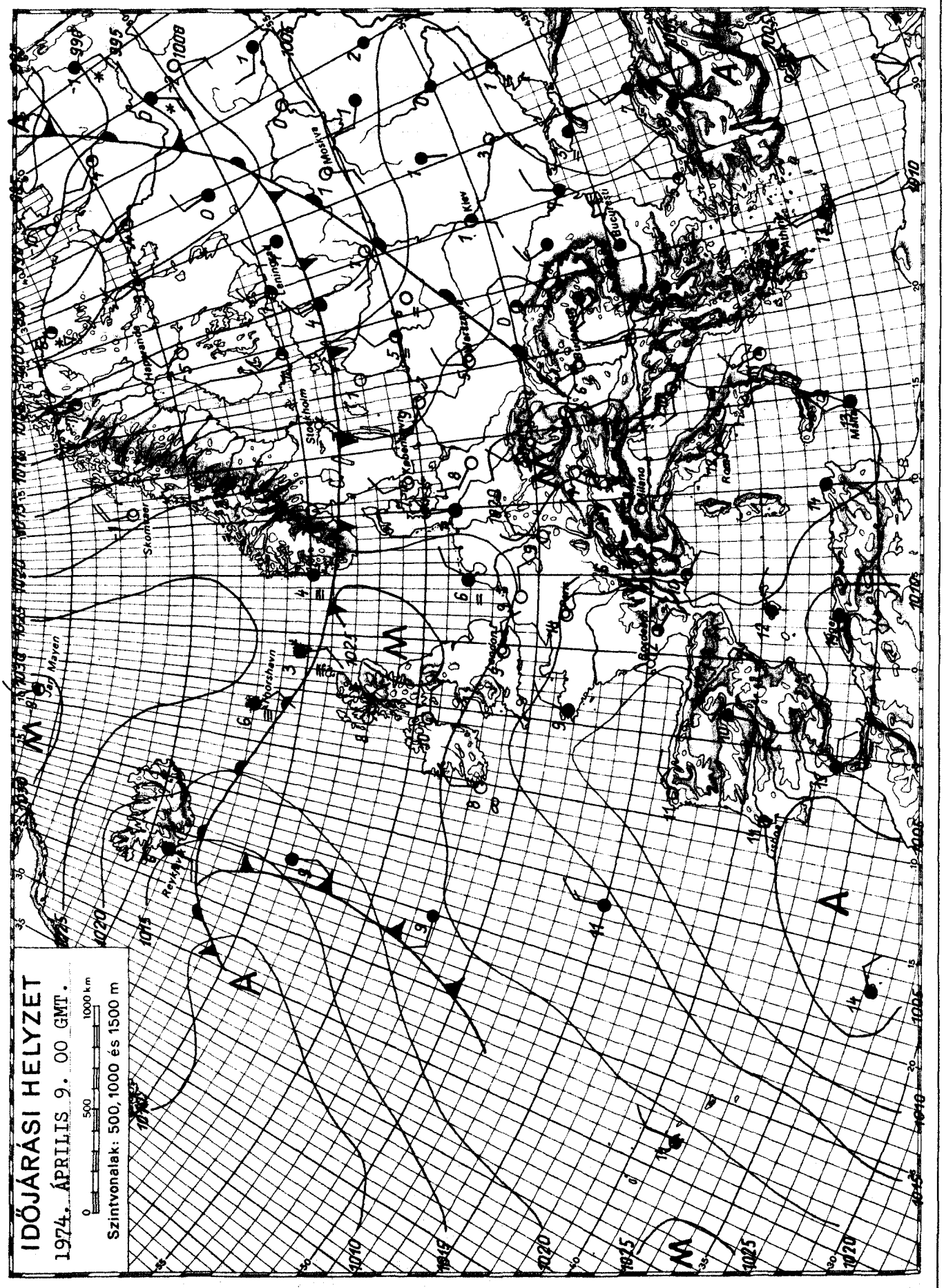

KIADJA: ORSZÁGOS METEOROLÓGIAI SZOLGÁLAT

Készíti: Központi Előrejelző Intézet Előrejelző Osztálya — T.: 150 - 410 — Megjelenik naponként —

Évi előfizetési díja: 720,—Ft — Megrendelhető: 1024 Budapest, II., Kitaibel Pál u. 1. Telefon: 353-500,

Kiadásért felel: az OMSZ elnöke — Szerkesztésért felel: a KEI igazgatója

OFFSET

IDŐJÁRÁSI NAPIJELENTÉS

ЕЖЕДНЕВНЫЙ МЕТЕОРОЛОГИЧЕСКИЙ БЮЛЛЕТЕНЬ • DAILY WEATHER REPORT
BULLETIN QUOTIDIEN DE TEMPS • TÄGLICHER WETTERBERICHT

87. évfolyam 100. szám + Budapest + 1974. április 10. szerda

Az időjárási helyzet és a várható időjárás:

A Szovjetunió európai területén át a Fekete-tenger és a Kaukázus-hegység felé több hullámban igen hideg, sarkvidéki eredetü levegő áramlik. Az első hullám szerda reggelre már megközelitette a Fekete-tenger északi partvidékét, a második hullám még Moszkvától néhány száz km-rel északra volt. A hideg levegő gyors mozgása és fokozatos kelet, délkeletre húzódása miatt a Kárpát-medence időjárására alig gyakorol hatást. Itt egyre inkább a déli áramlás veszi át az időjárás alakitásában a vezetőszerepet. Az Appennini-félszigeten át Közép-Európa fölé egyelőre száraz, a későbbiekben majd egyre nedvesebb levegő érkezik.

Hazánkban kedden a Dunántúlon derült, száraz idő volt, itt a nap 10, 12 órán át sütött. Az ország keleti felében időnként megnövekedett a felhőzet, 4, 9 órás napfénytartamot észleltek. Mindössze három helyről jelentettek jelentéktelen mennyiséget adó futó esőt. A legmagasabb nappali hőmérséklet 17, 21 fok között volt. Szerda hajnalra -1, +9 fokig hült le a levegő. Délelőtt az északkeleti megyékben kissé felhős, másutt felhőtlen volt az ég. A hőmérséklet 11 órára 15, 20 fokig emelkedett.

Ma 12 órakor Budapesten a hőmérséklet 19 fok, a tengerszintre átszámitott légnyomás 759 mm, erősen süllyed.

Várható időjárás csütörtök estig:

Szerdán kevés felhő, száraz idő. Csütörtökön délnyugat felől növekvő felhőzet, főleg délnyugaton elszórtan esővel, egy-két helyen esetleg zivatarral.
Mérsékelt, többfelé élénk délkeleti, déli szél.
Várható legalacsonyabb éjszakai hőmérséklet: 2, 7,
legmagasabb nappali hőmérséklet csütörtökön: 18, 23 fok között.

Bóna Márta s.k.

A hőmérséklet napi középértéke és eltérése a 100 évi átlagtól /Budapesten/:

1974. IV. 9.:	15,0 C°	+5,5 C°

1871 óta ezen a napon Budapesten előfordult

legmagasabb hőmérséklet:	25,2 C° /1939/,
legalacsonyabb hőmérséklet:	-1,4 C° /1929/.

74.0336.

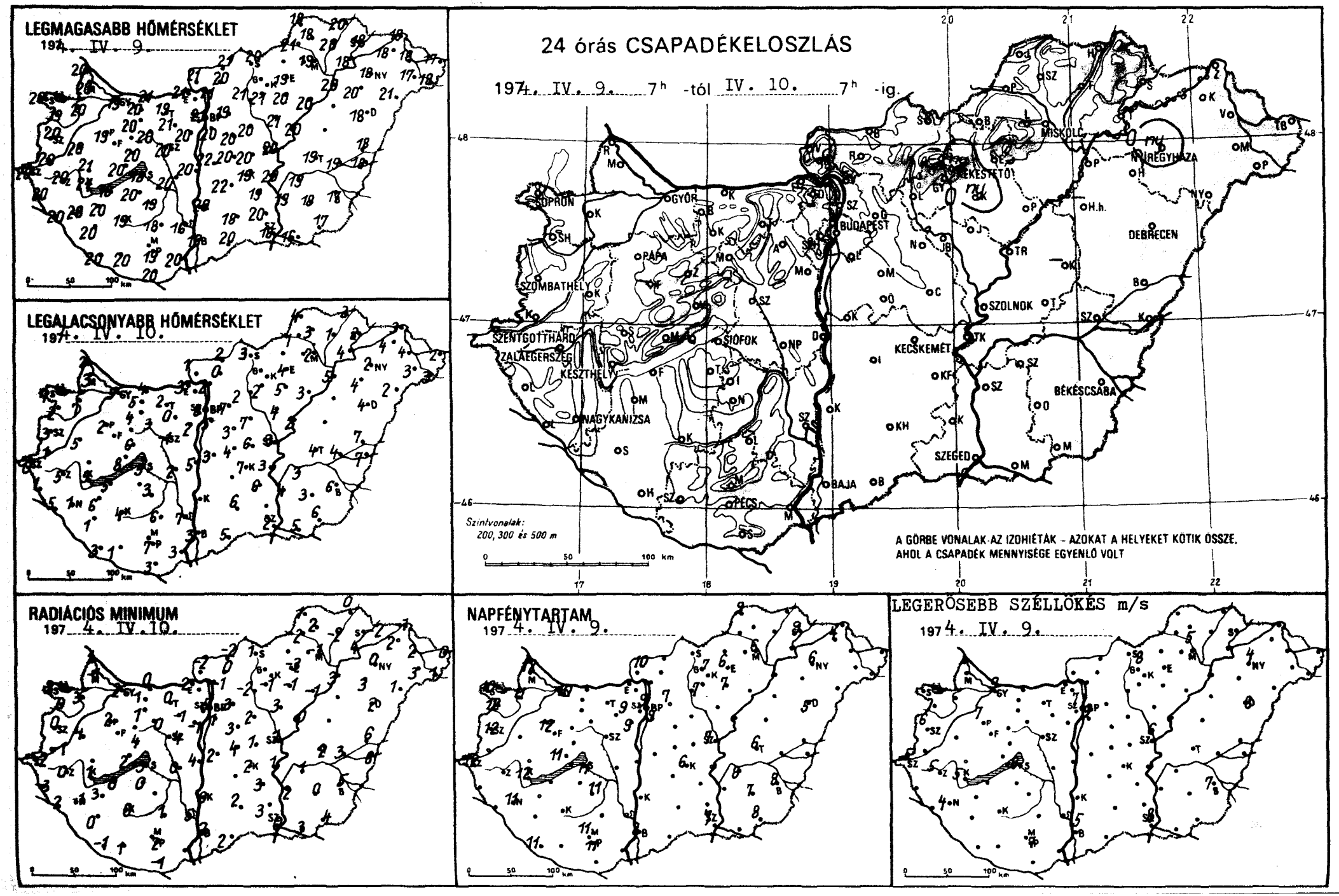
LEGMAGASABB HŐMÉRSÉKLET
1974. IV. 9.
LEGALACSONYABB HŐMÉRSÉKLET
1974. IV. 10.
24 órás CSAPADÉKELOSZLÁS
1974. IV. 9. 7h -tól IV. 10. 7h -ig.
SOPRON
GYŐR
BUDAPEST
MISKOLC
NYÍREGYHÁZA
DEBRECEN
SZOMBATHELY
PÁPA
SZOLNOK
SZENTGOTTHÁRD
ZALAEGERSZEG
KESZTHELY
SIÓFOK
KECSKEMÉT
BÉKÉSCSABA
NAGYKANIZSA
SZEGED
BAJA
PÉCS
Szintvonalak:
200, 300 és 500 m
A GÖRBE VONALAK AZ IZOHIÉTÁK – AZOKAT A HELYEKET KÖTIK ÖSSZE,
AHOL A CSAPADÉK MENNYISÉGE EGYENLŐ VOLT
RADIÁCIÓS MINIMUM
1974. IV. 10.
NAPFÉNYTARTAM
1974. IV. 9.
LEGERŐSEBB SZÉLLÖKÉS m/s
1974. IV. 9.

	1974. IV. 10. 07 h -ig az utolsó 24 óra adatai					
	csapadék (mm)		max. hőmérséklet	min. hőmérséklet	rad. min.	napos órák
Győr	.		19	5	2	10
Kapuvár	.		20	7	3	11
Mosonmagyaróvár	.		20	3	−1	12
Rajka	.		20	2	1	
Sopron	.		20	4	2	10
Sopronhorpács	.		19	2	0	12
Káld	.		20	5	4	
Körmend	.		20	1	−1	
Szentgotthárd	.		20	0	−2	12
Szombathely	.		20	3	0	12
Lenti	.		20	1	−3	
Letenye	.		20	5	2	
Nagykanizsa	.		20	1	−1	11
Zalaegerszeg	.		20	5	0	
Farkasgyepű	–		–	–	–	
Keszthely	.		21	5	1	12
Mencshely	.		18	9	2	11
Pápa	.		19	2	2	12
Sümeg	.		21	–	–	
Tihany	.		20	8	2	
Veszprém	.		20	6	4	
Zirc	.		17	3	−1	
Fonyód	.		16	5	0	
Homokszt. györgy	.	⌐	20	3	−1	11
Kaposvár	.	⌐	19	4	0	
Marcali	.		20	6	3	
Siófok	.		18	5	3	11
Somogyszob	.		20	1	0	
Tab	.		20	–	0	
Bábolna	.	⌐	20	5	1	
Esztergom	.		21	3	2	
Kisbér	.	⌐	20	4	1	
Komárom	.	⌐	21	4	0	
Tatabánya	.		19	2	0	
Alcsútdoboz	.		21	0	−1	
Dunaújváros	.		20	5	4	
Martonvásár	.		20	2	−1	9
Mór	.	⌐	20	3	0	
Nagyhörcsökp.	.		20	2	0	
Szabadbattyán	.		20	−1	−4	
Iregszemcse	.	⌐	19	3	–	11
Lengyel	.		18	6	1	
Nagykónyi	.		21	–	–	
Szekszárd	.		16	7	5	
Misinatető	.		15	11	5	11
Mohács	.		20	3	–	
Pécs	.		19	7	2	11
Siklós	.		20	3	−1	
Szigetvár	.		20	1	1	
Bp. Lőrinc	.		20	5	1	9
Bp. Met. Int.	.	⌐ =	21	8	5	9
Bp. Szab. hegy	.	⌐	18	9	5	9
Cegléd	.		20	6	1	
Dobogókő	–		–	–	–	
Gödöllő	.		19	7	3	7
Királyrét	.		20	1	0	
Monor	.		20	3	3	
Nagykáta	.		20	7	2	
Örkény	.		20	4	4	
Szentendre	.		22	5	5	

	1974. IV. 10. 07 h -ig az utolsó 24 óra adatai					
	csapadék (mm)		max. hőmérséklet	min. hőmérséklet	rad. min.	napos órák
Vác	.	⌐	21	2	−1	
Vámosmikola			21	1	−2	10
Baja	.		19	3	2	8
Bácsalmás	.		20	5	2	
Izsák	.		22	–	–	
Kalocsa	.		20	–	0	
Kecskemét	.		19	7	2	6
Kiskunf. háza	.		19	6	3	
Kiskunhalas	.		18	6	2	
Kunszentmiklós	.		22	3	2	
Tiszakécske	.		20	3	1	
Balassagyarmat	.		21	2	−2	
Romhány	.		20	0	0	
Salgótarján	.		20	3	1	
Eger	.		19	4	−3	6
Galyatető	–		–	–	–	
Gyöngyös	.		21	2	−1	7
Kékestető	ny	V	12	7	3	7
Kompolt	ny		20	5	−1	7
Lőrinci	.		21	2	−2	
Poroszló	.		20	3	−1	
Jászapáti	.		21	4	3	
Jászberény	.		20	4	2	
Karcag	–		–	–	–	
Szolnok	.		20	3	1	7
Tiszaroff	.		20	2	0	
Túrkeve	.		19	4	2	6
Kistelek	.		20	–	3	
Makó	.		16	5	3	
Szeged	.		18	2	0	7
Szentes	.		19	4	2	
Borsodnádasd	–		–	–	–	
Füged	.		20	1	−2	
Hidasnémeti	.		20	2	0	
Jósvafő	.		18	4	1	9
Lillafüred	.		18	3	–	
Miskolc	.	=	19	2	−1	6
Putnok	.		21	1	−2	
Sárospatak	.		18	2	−2	9
Szendrőlád	.		18	3	2	
Tokaj	.		18	4	4	
Kisvárda	.		18	4	2	4
Mátészalka	.		17	3	3	
Nyíregyháza	ny		18	2	0	6
Nyírlugos	.		21	2	1	
Pátyod	.		18	3	1	
Tiszabecs	.		17	2	0	
Vásárosnamény	.		18	4	2	
Záhony	.		19	3	−1	
Berettyóújfalu	.		18	7	6	
Debrecen	.		18	4	2	5
Hajdúdorog	.		20	4	3	
Hortobágy	–		–	–	–	
Körösszakál	.		18	7	6	
Polgár	.		20	5	3	
Békéscsaba	.		17	6	5	8
Mezőhegyes	.		17	6	4	8
Orosháza	.		18	3	0	7
Szarvas	.		19	3	1	8
Szeghalom	.		19	4	3	

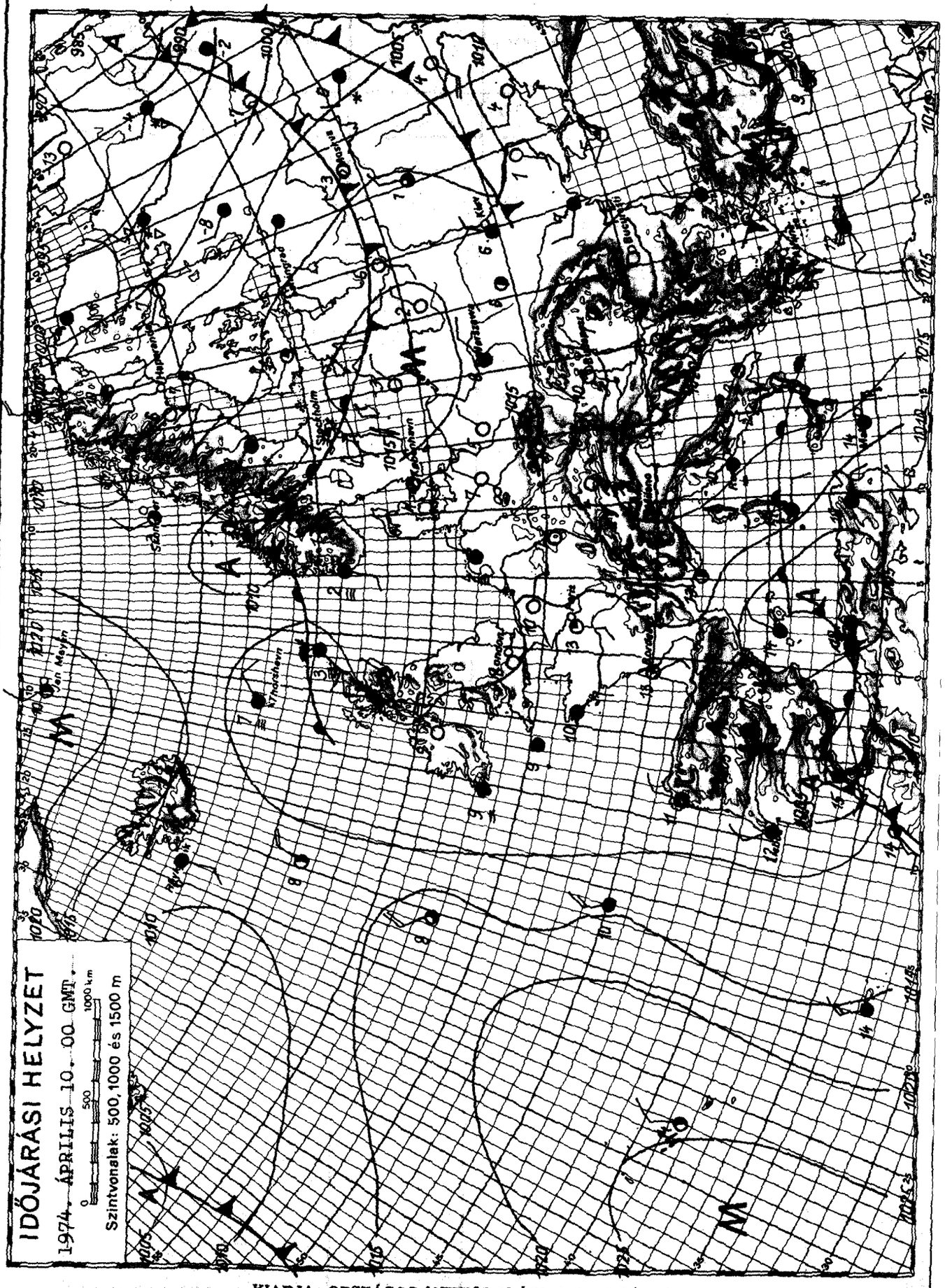

KIADJA: ORSZÁGOS METEOROLÓGIAI SZOLGÁLAT

Készíti: Központi Előrejelző Intézet Előrejelző Osztálya — T.: 150 - 410 — Megjelenik naponként —

Évi előfizetési díja: 720,–Ft — Megrendelhető: 1024 Budapest, II., Kitaibel Pál u. 1. Telefon: 353-500,

Kiadásért felel: az OMSZ elnöke — Szerkesztésért felel: a KEI igazgatója

OFFSET

IDŐJÁRÁSI NAPIJELENTÉS

ЕЖЕДНЕВНЫЙ МЕТЕОРОЛОГИЧЕСКИЙ БЮЛЛЕТЕНЬ · DAILY WEATHER REPORT
BULLETIN QUOTIDIEN DE TEMPS · TÄGLICHER WETTERBERICHT

87. évfolyam 101. szám + Budapest + 1974. április 11.csütörtök

Az időjárási helyzet és a várható időjárás:

A Földközi-tenger térsége fölött örvénylő ciklon nedves levegőt szállit Olaszországon át a Balkán-félsziget nyugati része fölé. Hatására ezeken a területeken sok helyen esik az eső. Az óceán felől érkező, egymást követő nedves léghullámok a Brit-szigeteken és Nyugat-Európa partvidékén többfelé esőt, a Balti-tenger környékén pedig szórványos hózáporokat okoznak. A Szovjetunió európai területének déli részén és a Kárpát-medencében még száraz, napos az idő. A következő 36 óra folyamán hazánkban is felhősebb, változékonyabb lesz az időjárás.

Hazánkban szerdán derült, száraz, meleg idő volt. Általában 9, 12 órán át sütött a nap. A hőmérséklet napközben 20, 24 fokig emelkedett. Ma hajnalra szeszélyes területi eloszlásban általában +1, +9 fokig hült le a levegő. Néhány helyről gyenge talajmenti fagyot is jelentettek. Délelőtt kevés volt a felhő, folytatódott a meleg, száraz idő. A hőmérséklet 11 órára általában 14, 20 fokig emelkedett.

Budapesten ma 12 órakor a hőmérséklet 20 fok, a tengerszintre átszámitott légnyomás 753 mm, erősen süllyed.

Várható időjárás péntek estig:

Délnyugat felől megnövekvő felhőzet, főként a déli megyékben elszórtan záporral, esetleg zivatarral.
Megélénkülő, időnként megerősödő déli szél.
Meleg marad az idő.
Várható legalacsonyabb éjszakai hőmérséklet: 4, 9,
legmagasabb nappali hőmérséklet pénteken: 18, 23 fok között.

Bartha Péterné s.k.

TÁVOLABBI KILÁTÁSOK KEDD REGGELIG:

Időnként megnövekvő felhőzet, többfelé záporral, zivatarral.
A legalacsonyabb éjszakai hőmérséklet 4, 10 fok között.
A legmagasabb nappali hőmérséklet 17, 22 fok között.
Jelentős mennyiségü csapadék /legalább 5 mm/ az ország területének 60 százalékán várható.

TÁVELŐREJELZŐ OSZTÁLY

A hőmérséklet napi középértéke és eltérése a 100 évi átlagtól /Budapesten/:

1974. IV. 10.:	16,3 C°	+6,5 C°

1871 óta ezen a napon Budapesten előfordult

legmagasabb hőmérséklet:	24,4 C° /1967, 1973/,
legalacsonyabb hőmérséklet:	-2,0 C° /1892/.

74.0337.

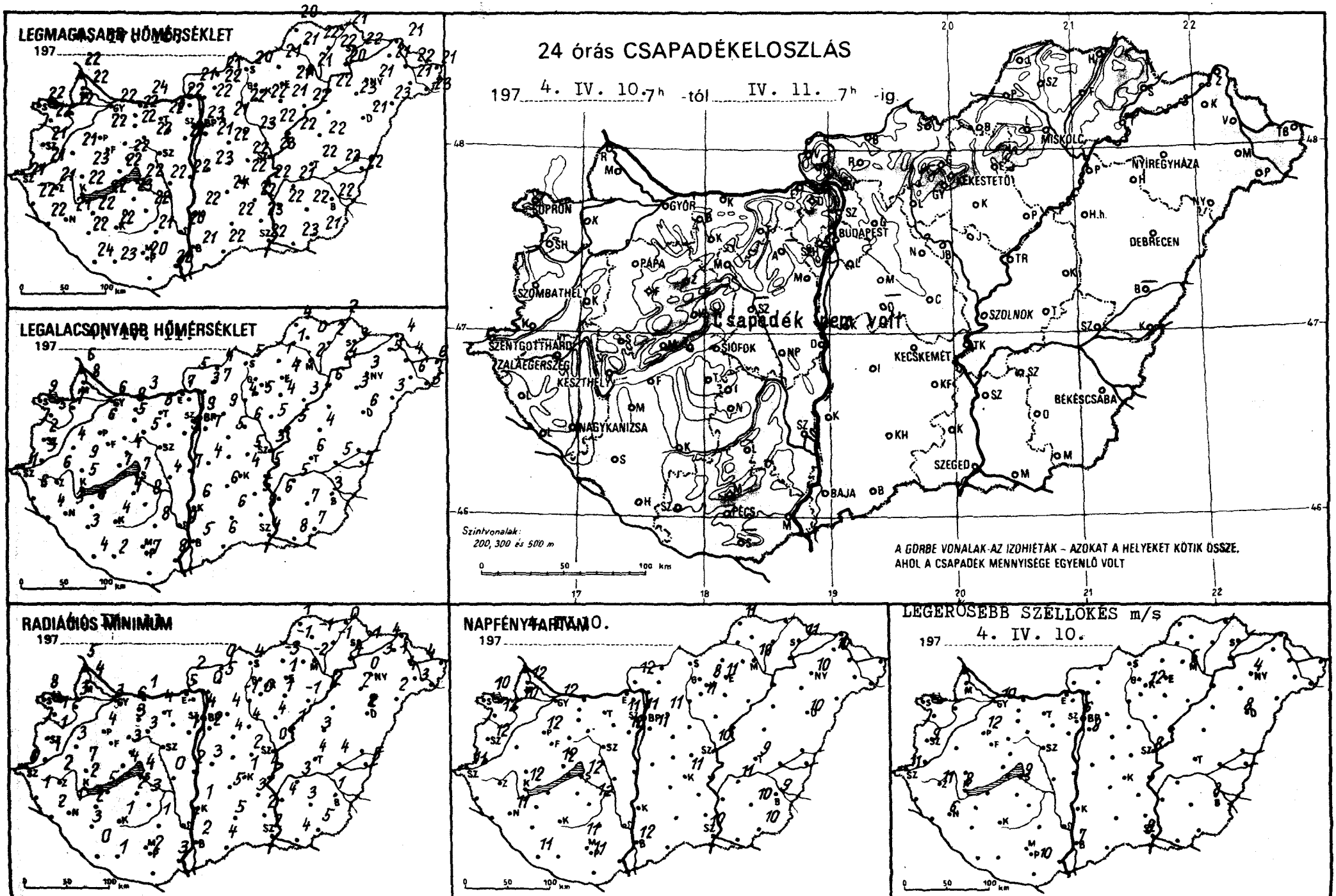
LEGMAGASABB HŐMÉRSÉKLET
197
LEGALACSONYABB HŐMÉRSÉKLET
197
24 órás CSAPADÉKELOSZLÁS
197 4. IV. 10. 7h -tól IV. 11. 7h -ig.
Csapadék nem volt
Szintvonalak: 200, 300 és 500 m
A GÖRBE VONALAK AZ IZOHIÉTÁK – AZOKAT A HELYEKET KÖTIK ÖSSZE, AHOL A CSAPADÉK MENNYISÉGE EGYENLŐ VOLT
MISKOLC
NYÍREGYHÁZA
DEBRECEN
SZOLNOK
BUDAPEST
GYŐR
SOPRON
PÁPA
SZOMBATHELY
SZENTGOTTHÁRD
ZALAEGERSZEG
KESZTHELY
SIÓFOK
NAGYKANIZSA
KECSKEMÉT
BÉKÉSCSABA
SZEGED
BAJA
PÉCS
RADIÁCIÓS MINIMUM
197
NAPFÉNYTARTAM
197 4. IV. 10.
LEGERŐSEBB SZÉLLÖKÉS m/s
197 4. IV. 10.

	1974. IV. 11. 07 h -ig az utolsó 24 óra adatai					
	csapadék (mm)		max. hőmérséklet	min. hőmérséklet	rad. min.	napos órák
Győr	.		22	6	3	12
Kapuvár	.		22	7	3	10
Mosonmagyaróvár	.		22	8	4	12
Rajka	.		22	6	5	
Sopron	.		22	9	8	10
Sopronhorpács	.		22	5	1	12
Káld	.		21	4	3	
Körmend	.		21	3	1	
Szentgotthárd	.		21	1	0	11
Szombathely	.		21	2	-1	12
Lenti	.		22	6	1	
Letenye	.		22	4	2	
Nagykanizsa	.		21	3	1	11
Zalaegerszeg	.		21	6	2	
Farkasgyepű	.		20	4	-1	
Keszthely	.		22	5	2	12
Mencshely	.		20	7	1	12
Pápa	.		22	6	4	12
Sümeg	.		23	9	7	
Tihany	.		22	7	4	
Veszprém	.		22	4	3	
Zirc	.		20	3	-1	
Fonyód	.		22	6	5	
Homokszt. györgy	.	ↄ	24	4	0	11
Kaposvár	.	ↄ	22	4	1	
Marcali	.	ↄ	22	6	2	
Siófok	.		22	7	4	12
Somogyszob	.		22	3	3	
Tab	.		23	4	2	
Bábolna	.		22	8	6	
Esztergom	.		22	7	5	
Kisbér	.		22	5	3	
Komárom	.		24	3	1	
Tatabánya	.		22	8	4	
Alcsútdoboz	–		–	–	–	
Dunaújváros	.		22	7	2	
Martonvásár	.		21	5	1	12
Mór	.		22	5	3	
Nagyhörcsökp.	.		22	4	0	
Szabadbattyán	–		–	–	–	
Iregszemcse	.		22	8	3	12
Lengyel	.		21	8	1	
Nagykónyi	.		22	–	5	
Szekszárd	.		20	9	4	
Misinatető	.		20	10	5	11
Mohács	.		22	8	3	
Pécs	.		20	7	2	11
Siklós	–		–	–	–	
Szigetvár	.		23	2	1	
Bp. Lőrinc	.		21	7	2	11
Bp. Met. Int.	.		23	9	4	11
Bp. Szab. hegy	.		20	8	5	11
Cegléd	.		22	5	2	
Dobogókő	–		–	–	–	
Gödöllő	.		21	9	4	11
Királyrét	.		22	5	4	
Monor	.		22	5	4	
Nagykáta	.		23	6	4	
Őrkény	–		–	–	–	
Szentendre	.		24	6	5	

	1974. IV. 11. 07 h -ig az utolsó 24 óra adatai					
	csapadék (mm)		max. hőmérséklet	min. hőmérséklet	rad. min.	napos órák
Vác	.	ↄ	22	3	0	
Vámosmikola	.		21	5	2	12
Baja	.		21	5	2	12
Bácsalmás	.		22	6	4	
Izsák	.		24	6	5	
Kalocsa	.		22	6	1	
Kecskemét	.		22	4	1	11
Kiskunf. háza	.		22	5	3	
Kiskunhalas	.		22	6	5	
Kunszentmiklós	.		23	4	3	
Tiszakécske	.		22	5	4	
Balassagyarmat	.	ↄ	21	4	0	
Romhány	.		22	7	5	
Salgótarján	.		20	5	4	
Eger	.		21	4	1	11
Galyatető	.		18	4	3	
Gyöngyös	.		22	5	0	11
Kékestető	.		15	5	4	8
Kompolt	.		21	4	1	9
Lőrinci	.		22	4	-1	
Poroszló	.		22	3	-1	
Jászapáti	.		22	5	4	
Jászberény	.	ↄ	22	6	5	
Karcag	.		22	4	3	
Szolnok	.		23	3	0	10
Tiszaroff	.		22	5	1	
Túrkeve	.		22	6	4	9
Kistelek	.		23	8	2	
Makó	.		23	8	4	
Szeged	.		22	4	2	10
Szentes	.		22	6	4	
Borsodnádasd	.		21	1	-3	
Füged	.		22	2	-1	
Hidasnémeti	.		21	2	0	
Jósvafő	.		20	4	1	11
Lillafüred	.		19	5	–	
Miskolc	.		21	2	-1	10
Putnok	.		21	1	-1	
Sárospatak	.		22	3	-1	11
Szendrőlád	.		22	0	-1	
Tokaj	.		20	4	4	
Kisvárda	.		21	5	3	10
Mátészalka	.		21	6	4	
Nyíregyháza	.		21	3	0	10
Nyírlugos	.		23	3	2	
Pátyod	.		23	5	3	
Tiszabecs	.		21	6	4	
Vásárosnamény	.		22	4	1	
Záhony	.		21	4	4	
Berettyóújfalu	–		–	–	–	
Debrecen	.		21	6	2	10
Hajdúdorog	.		23	3	2	
Hortobágy	.		–	–	–	
Körösszakál	.		22	7	5	
Polgár	.		22	6	2	
Békéscsaba	.		22	3	1	9
Mezőhegyes	.		21	7	5	10
Orosháza	.		22	7	3	10
Szarvas	.		21	5	3	11
Szeghalom	.		22	5	4	

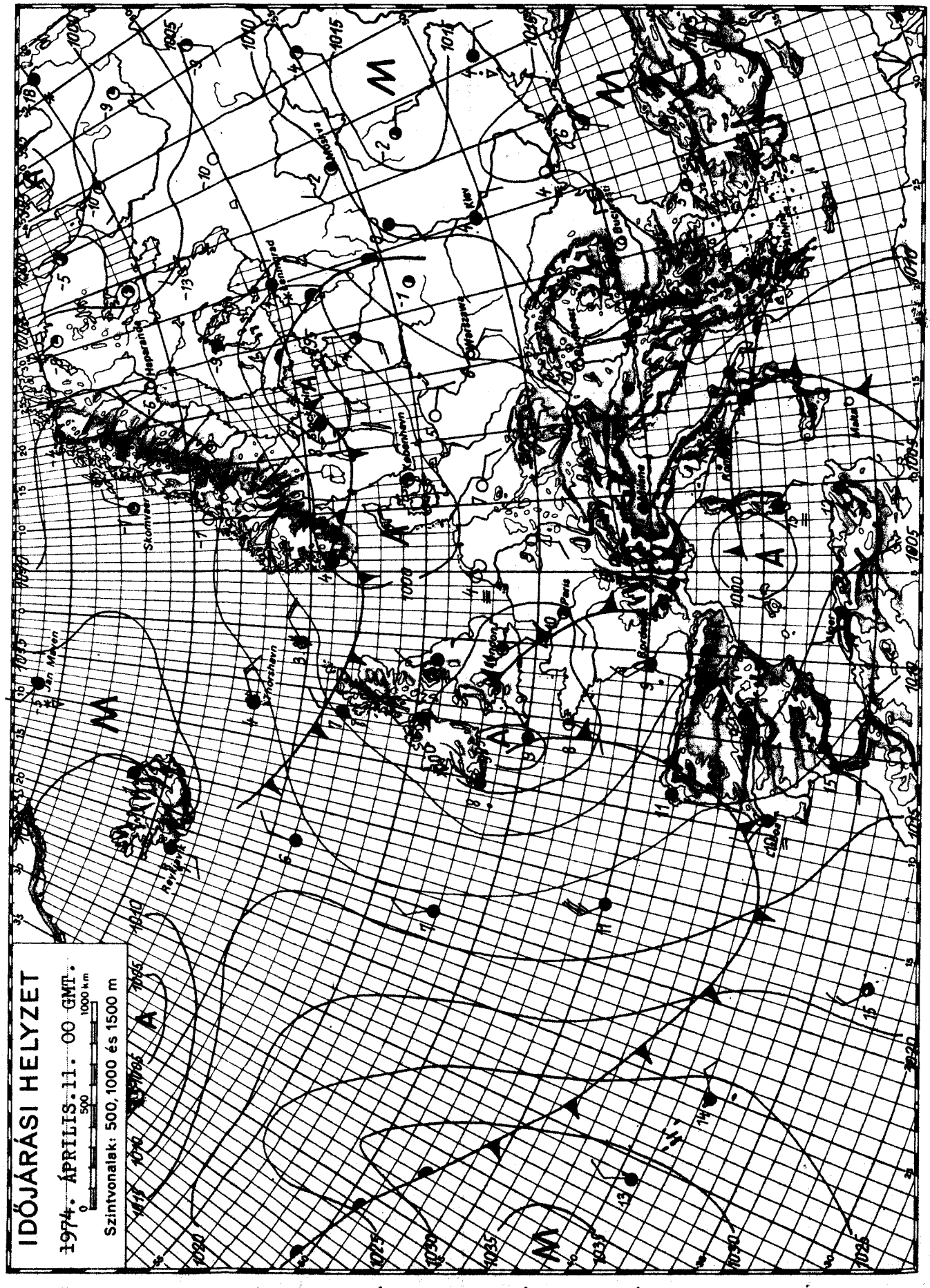

KIADJA: ORSZÁGOS METEOROLÓGIAI SZOLGÁLAT
Készíti: Központi Előrejelző Intézet Előrejelző Osztálya — T.: 150-410 — Megjelenik naponként —
Évi előfizetési díja: 720,—Ft — Megrendelhető: 1024 Budapest, II., Kitaibel Pál u. 1. Telefon: 353-600,
Kiadásért felel: az OMSZ elnöke — Szerkesztésért felel: a KEI igazgatója

OFFSET

IDŐJÁRÁSI NAPIJELENTÉS

ЕЖЕДНЕВНЫЙ МЕТЕОРОЛОГИЧЕСКИЙ БЮЛЛЕТЕНЬ • DAILY WEATHER REPORT
BULLETIN QUOTIDIEN DE TEMPS • TÄGLICHER WETTERBERICHT

87. évfolyam 102. szám • Budapest • 1974. április 12.péntek

Az időjárási helyzet és a várható időjárás:

Szárazföldünk időjárását ismét a változékonyság jellemzi. Közép-Európa északi része fölé Skandinávia és Finnország felől hüvös levegő áramlik. Ezért ezeken a területeken az évszakhoz képest hüvös az idő. Nyugat-Európában és a német-lengyel síkságon elszórtan záporok vannak. A Moszkvától északra fekvő területeken hózáporok is előfordulnak. A Földközi-tenger fölött ciklon örvénylik, hatására Olaszországban helyenként esik az eső. Közép-Európában, igy a Kárpát-medencében is, tegnap még az évszakhoz képest meleg volt az idő, a hőmérséklet csúcsértéke 2, 10 fokkal volt magasabb, mint a legutóbbi évek átlaga.

Hazánkban csütörtökön délnyugaton megnövekedett a felhőzet, és egyáltalán nem, vagy csak 1, 4 órán át sütött a nap. Máshol változóan felhős volt az ég és általában 7, 11 órás napsütést észleltek. A legmagasabb nappali hőmérséklet a felhősebb helyeken csak 16, 19, máshol 20, 24 fok között volt. Ma az éjszakai és a hajnali órákban a Duna alsó szakasza környékén jelentéktelen mennyiségü eső esett. Hajnalra északkeleten 1, 5, máshol 5, 10 fokig hült le a levegő. Északkeleten egy-két helyen gyenge talajmenti fagy is volt. Délelőtt erősen felhős idő volt, néhány helyről kisebb futó záport jelentettek. A hőmérséklet 11 órára 13, 18 fokig emelkedett.

Ma 12 órakor Budapesten a hőmérséklet 15 fok, a tengerszintre átszámitott légnyomás 752 mm, alig változik.

Várható időjárás szombat estig:

Túlnyomóan felhős idő, elszórtan kisebb futó esővel.
Mérsékelt, napközben megélénkülő, változó irányú szél.
A nappali felmelegedés kissé gyengül.
Várható legalacsonyabb éjszakai hőmérséklet: 4, 9,
legmagasabb nappali hőmérséklet szombaton: 14, 18 fok között.

Bartha Péterné s.k.

A hőmérséklet napi középértéke és eltérése a 100 évi átlagtól /Budapesten/:

1974. IV. 11.:	15,9 C°	+5,7 C°

1871 óta ezen a napon Budapesten előfordult

legmagasabb hőmérséklet:	25,3 C° /1935/,
legalacsonyabb hőmérséklet:	-1,6 C° /1892/.

74.0339.

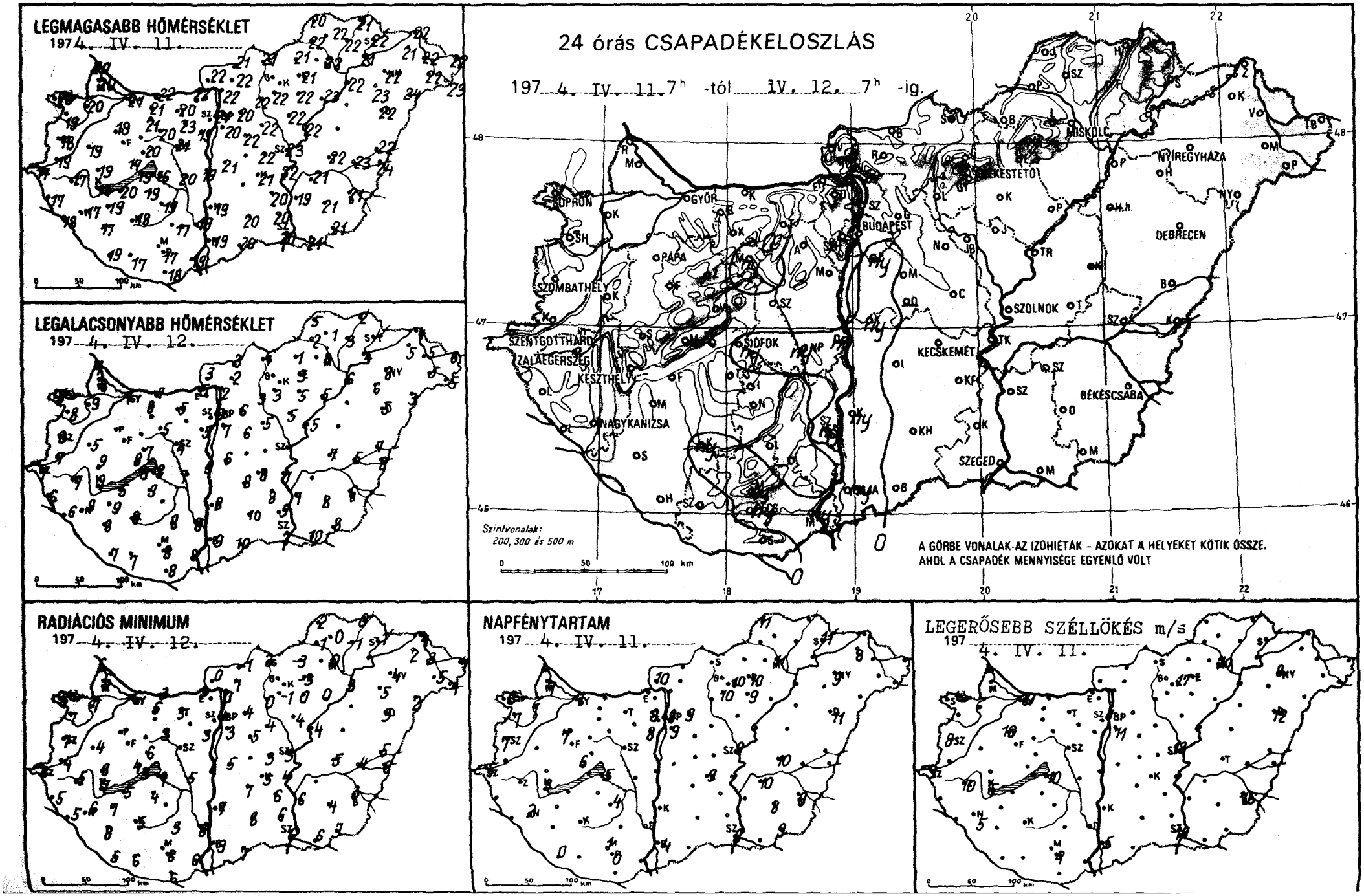
LEGMAGASABB HŐMÉRSÉKLET
1974. IV. 11.
LEGALACSONYABB HŐMÉRSÉKLET
1974. IV. 12.
24 órás CSAPADÉKELOSZLÁS
1974. IV. 11. 7h -tól IV. 12. 7h -ig.
SOPRON
GYŐR
BUDAPEST
MISKOLC
NYÍREGYHÁZA
KESZTHELY
SZOMBATHELY
PÁPA
SZOLNOK
KECSKEMÉT
BÉKÉSCSABA
DEBRECEN
SZEGED
SIÓFOK
NAGYKANIZSA
SZENTGOTTHÁRD
ZALAEGERSZEG
Szintvonalak:
200, 300 és 500 m
A GÖRBE VONALAK-AZ IZOHIÉTÁK – AZOKAT A HELYEKET KÖTIK ÖSSZE,
AHOL A CSAPADÉK MENNYISÉGE EGYENLŐ VOLT
RADIÁCIÓS MINIMUM
1974. IV. 12.
NAPFÉNYTARTAM
1974. IV. 11.
LEGERŐSEBB SZÉLLÖKÉS m/s
1974. IV. 11.

	197 4.IV.12 07 h -ig az utolsó 24 óra adatai					
	csapadék (mm)		max. hőmérséklet	min. hőmérséklet	rad. min.	napos órák
Győr	.		21	7	6	7
Kapuvár	.		20	9	7	7
Mosonmagyaróvár	.		20	8	6	7
Rajka	.		20	7	6	
Sopron	.		20	8	8	6
Sopronhorpács	.		19	8	7	7
Káld	.		19	5	4	
Körmend	.		19	7	4	
Szentgotthárd	.		17	7	6	5
Szombathely	.		18	8	7	7
Lenti	.		17	6	5	
Letenye	.		18	6	5	
Nagykanizsa	.		17	9	6	2
Zalaegerszeg	.		17	7	5	
Farkasgyepű	.		18	9	3	
Keszthely	.		18	9	7	3
Mencshely	.		17	8	4	6
Pápa	.		19	5	5	7
Sümeg	.		19	9	8	
Tihany	.		19	9	3	
Veszprém	.		20	7	6	
Zirc	.		19	5	2	
Fonyód	.		20	5	5	
Homokszt. györgy	.	⌓	19	7	5	0
Kaposvár	ny		18	8	5	
Marcali	.		19	9	7	
Siófok	ny		16	8	7	5
Somogyszob	.		17	8	8	
Tab	.		19	9	4	
Bábolna	.		21	6	5	
Esztergom	.		22	5	3	
Kisbér	.		21	–	–	
Komárom	.		22	7	3	
Tatabánya	.		20	5	3	
Alcsútdoboz	.	⌓	23	–	–	
Dunaújváros	ny		19	9	4	
Martonvásár	.		19	5	3	8
Mór	ny		20	5	3	
Nagyhörcsökp.	ny		20	7	5	
Szabadbattyán	.		21	4	–	
Tregszemcse	.		19	–	–	4
Lengyel	.		17	8	3	
Nagykónyi	.		19	–	–	
Szekszárd	ny		19	8	6	
Misinatető	ny		15	8	5	1
Mohács	ny		19	8	6	
Pécs	ny		17	8	6	0
Siklós	.		18	8	6	
Szigetvár	.		17	7	6	
Bp. Lőrinc	ny	V	20	7	3	9
Bp. Met. Int.	.	⌓=	21	9	4	8
Bp. Szab. hegy	.		19	8	4	8
Cegléd	.		22	7	3	
Dobogókő	.		17	7	3	
Gödöllő	.		20	6	4	9
Királyrét	.		20	1	0	
Monor	.		22	6	5	
Nagykáta	.		22	5	4	
Örkény	–		–	–	–	
Szentendre	.		23	6	6	

	197 4.IV.12 07 h -ig az utolsó 24 óra adatai					
	csapadék (mm)		max. hőmérséklet	min. hőmérséklet	rad. min.	napos órák
Vác	.		22	3	0	
Vámosmikola	.		22	3	0	10
Baja	ny		19	9	9	4
Bácsalmás	.		20	10	7	
Izsák	.		–	8	7	
Kalocsa	ny		19	8	7	
Kecskemét	.		21	8	5	9
Kiskunf. háza	.		20	8	6	
Kiskunhalas	.		20	10	8	
Kunszentmiklós	ny		21	6	5	
Tiszakécske	.		22	7	4	
Balassagyarmat	.	⌓	21	3	-1	
Romhány	.		22	2	1	
Salgótarján	.		21	4	3	
Eger	.		21	3	-3	10
Galyatető	.		17	5	2	
Gyöngyös	.		22	3	-1	10
Kékestető	.		14	6	4	10
Kompolt	.		22	5	0	9
Lőrinci	.		22	3	0	
Poroszló	.		23	5	0	
Jászapáti	.		22	5	4	
Jászberény	.		21	6	3	
Karcag	–		–	–	–	
Szolnok	.		23	4	3	9
Tiszaroff	.		22	5	4	
Túrkeve	.		22	7	5	10
Kistelek	.		20	9	6	
Makó	.		21	10	6	
Szeged	.		20	7	6	8
Szentes	.		19	7	6	
Borsodnádasd	.		21	1	-3	
Fügöd	.		22	3	-1	
Hidasnémeti	.		21	2	0	
Jósvafő	.		20	5	2	11
Lillafüred	.		20	4	–	
Miskolc	.	=	22	3	0	11
Putnok	.		22	2	-1	
Sárospatak	.		22	4	-1	11
Szendrőlád	.		22	1	0	
Tokaj	.		21	4	–	
Kisvárda	.		21	5	2	8
Mátészalka	.		22	5	5	
Nyíregyháza	.		22	8	4	9
Nyírlugos	.		24	3	2	
Pátyod	.		23	5	4	
Tiszabecs	.		22	6	4	
Vásárosnamény	.		22	5	3	
Záhony	.		22	4	4	
Berettyóújfalu	.		22	7	5	
Debrecen	.		22	5	3	11
Hajdúdorog	.		23	6	5	
Hortobágy	–		–	–	–	
Körösszakál	.		24	8	6	
Polgár	.		22	6	3	
Békéscsaba	.		21	6	3	9
Mezőhegyes	.		21	8	7	9
Orosháza	.		21	8	4	8
Szarvas	.		21	–	–	10
Szeghalom	.		23	5	4	



KIADJA: ORSZÁGOS METEOROLÓGIAI SZOLGÁLAT

Készíti: Központi Előrejelző Intézet Előrejelző Osztálya — T.: 150-410 — Megjelenik naponként —

Évi előfizetési díja: 720,—Ft — Megrendelhető: 1024 Budapest, II., Kitaibel Pál u. 1. Telefon: 353-500,

Kiadásért felel: az OMSZ elnöke — Szerkesztésért felel: a KEI igazgatója

OFFSET

IDŐJÁRÁSI NAPIJELENTÉS

ЕЖЕДНЕВНЫЙ МЕТЕОРОЛОГИЧЕСКИЙ БЮЛЛЕТЕНЬ · DAILY WEATHER REPORT
BULLETIN QUOTIDIEN DE TEMPS · TÄGLICHER WETTERBERICHT

87. évfolyam 103. szám + Budapest + 1974. április 13. szombat

Az időjárási helyzet és a várható időjárás:

A Brit-szigeteken, a Benelux-államokban és a Skandináv-félsziget déli részén általában száraz, napos és az évszakhoz képest enyhe az idő. A délnyugat, dél felől áramló enyhe, páradus légtömegek és az észak, északkelet felől hüvös és száraz léghullámok találkozási zónája ma a hajnali órákban az Alpok, a Kárpátok vonulata, valamint Lvov-Kiev-Moszkva térsége volt. Ettől a vonaltól délre fekvő területeken erősen felhős, többfelé csapadékos és az évszakhoz képest kissé hüvös az idő. A reggeli órákban a Földközi-tenger nyugati medencéjében és Közép-Európa déli részén sokfelé esett az eső, a Szovjetunió Európai területének déli felén pedig szórványos futó hózáporok fordultak elő. A Kárpát medencében a következő 36 órában változékony és hüvösebb idő várható.

Hazánkban pénteken az ország középső részén borult, máshol változóan felhős idő volt. Az elmult 24 óra során az északkeleti megyék kivételével, sokfelé volt eső. A lehullott eső mennyisége, főként a nyugati megyékben volt jelentős, Mencshelyről és Kalocsáról 11 mm-t jelentettek. A hőmérséklet napközben az erősen felhős helyeken 15,20, a napos északkeleti határszélen 20,23 fok között alakult. Szombat hajnalra általában 5, 10 északkeleten 1, 5 fokig hült le a levegő. Délelőtt borult, vagy erősen felhős volt az ég, főként nyugaton többfelé esett az eső. A hőmérséklet 11 órakor 10, 14 fok között változott.

Ma 12 órakor Budapesten a hőmérséklet 14 fok volt, a tengerszintre átszámitott légnyomás 755 mm, alig változik.

Várható időjárás vasárnap estig:

Szombaton erősen felhős, borult idő, többfelé esővel, helyenként záporesővel, egy-két helyen esetleg zivatarral.
Vasárnap változóan felhős idő, márcsak szórványosan előforduló esővel.
Mérsékelt, időnként megélénkülő, néhány helyen megerősödő északi, északkeleti szél.
A hőmérséklet kissé csökken.
Várható legalacsonyabb éjszakai hőmérséklet: 3, 8,
legmagasabb nappali hőmérséklet vasárnap: 11, 16 fok között.

Dunay Sándorné s.k.

A hőmérséklet napi középértéke és eltérése a 100 évi átlagtól /Budapesten/:

1974. IV. 12.	12,9 C°	+2,2 C°

1871 óta ezen a napon Budapesten előfordult

legmagasabb hőmérséklet:	24,5 C° /1935/
legalacsonyabb hőmérséklet	-2,9 C° /1913/

74.0340.

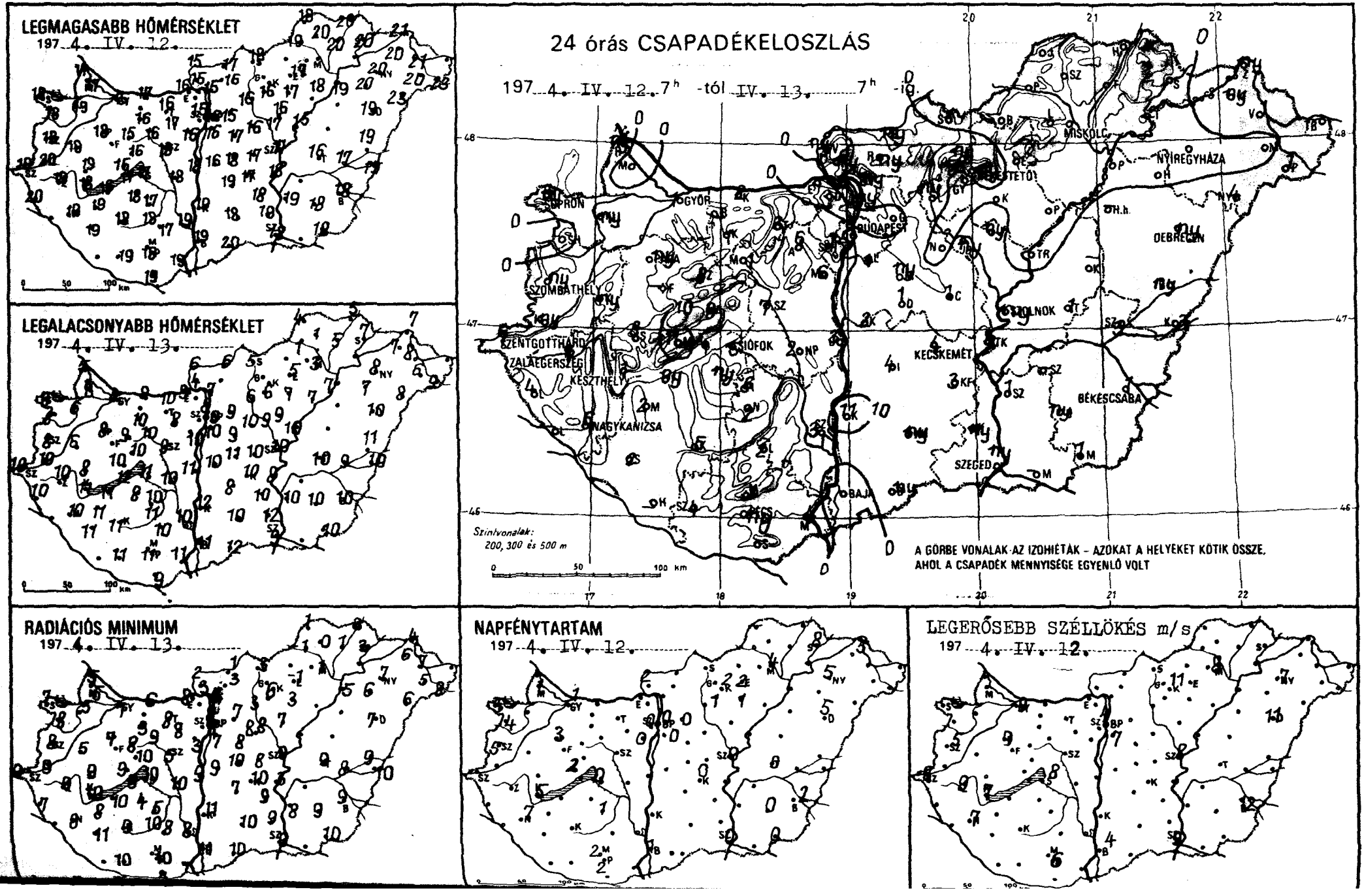
LEGMAGASABB HŐMÉRSÉKLET
197 4. IV. 12.
LEGALACSONYABB HŐMÉRSÉKLET
197 4. IV. 13.
24 órás CSAPADÉKELOSZLÁS
197 4. IV. 12. 7h -tól IV. 13. 7h -ig
Szintvonalak:
200, 300 és 500 m
A GÖRBE VONALAK AZ IZOHIÉTÁK - AZOKAT A HELYEKET KÖTIK ÖSSZE, AHOL A CSAPADÉK MENNYISÉGE EGYENLŐ VOLT
RADIÁCIÓS MINIMUM
197 4. IV. 13.
NAPFÉNYTARTAM
197 4. IV. 12.
LEGERŐSEBB SZÉLLÖKÉS m/s
197 4. IV. 12.

	1974. IV. 13. 07 h -ig az utolsó 24 óra adatai					
	csapadék (mm)		max. hőmérséklet	min. hőmérséklet	rad. min.	napos órák
Győr	1	v̇	16	8	7	1
Kapuvár	ny	v̇	18	8	8	3
Mosonmagyaróvár	.		17	8	5	1
Rajka	ny	,	17	5	5	
Sopron	ny	v̇	18	8	7	3
Sopronhorpács	.		18	8	8	4
Káld	ny		19	6	5	
Körmend	ny		20	10	9	
Szentgotthárd	7	v̇	19	10	9	
Szombathely	ny		18	9	8	5
Lenti	4		20	10	7	
Letenye	–		–	–	–	
Nagykanizsa	6	=	19	10	8	7
Zalaegerszeg	7	=	19	10	9	
Farkasgyepű	–		–	–	–	
Keszthely	1		18	11	10	5
Mencshely	11		15	10	9	2
Pápa	ny	v̇	18	3	2	3
Sümeg	2	≡	19	9	9	
Tihany	1	v̇	17	12	9	
Veszprém	8		16	10	10	
Zirc	8		15	9	8	
Fonyód	ny	,	16	11	10	
Homokszt. györgy	–		–	–	–	
Kaposvár	5		18	11	9	
Marcali	2	,	19	11	8	
Siófok	5		17	11	10	0
Somogyszob	2		19	11	11	
Tab	ny		18	8	4	
Bábolna	–		–	–	–	
Esztergom	.		16	9	8	
Kisbér	1		16	10	9	
Komárom	2		17	9	6	
Tatabánya	3		16	10	8	
Alcsútdoboz	6		17	8	8	
Dunaújváros	3		18	11	9	
Martonvásár	6		16	10	3	0
Mór	1		16	10	9	
Nagyhörcsökp.	2		18	10	10	
Szabadbattyán	7	≡	18	9	5	
Iregszemcse	6		17	10	5	1
Lengyel	2		17	10	8	
Nagykónyi	2		18	11	10	
Szekszárd	3		19	10	8	
Misinatető	1		16	10	6	2
Mohács	4		19	11	7	
Pécs	ny	v̇	18	11	10	2
Siklós	.		19	9	8	
Szigetvár	4		19	11	10	
Bp. Lőrinc	1	v̇	16	10	7	0
Bp. Met. Int.	1	v̇	16	10	8	0
Bp. Szab. hegy	1		13	8	6	0
Cegléd	1		17	10	8	
Dobogókő	.		17	7	3	
Gödöllő	.		15	9	7	0
Királyrét	ny	,	15	4	3	
Monor	ny		17	9	8	
Nagykáta	.		16	10	8	
Őrkény	1		18	11	10	
Szentendre	ny	,	15	8	8	

	1974. IV. 13. 07 h -ig az utolsó 24 óra adatai					
	csapadék (mm)		max. hőmérséklet	min. hőmérséklet	rad. min.	napos órák
Vác	ny	∩	15	7	5	
Vámosmikola	ny		15	6	2	2
Baja	.		19	11	11	1
Bácsalmás	ny	,	20	11	10	
Izsák	4		19	8	7	
Kalocsa	11		19	12	11	
Kecskemét	4	=	17	10	10	0
Kiskunf. háza	3		18	10	9	
Kiskunhalas	ny		18	10	10	
Kunszentmiklós	2		16	10	9	
Tiszakécske	3		18	8	3	
Balassagyarmat	ny	∩	17	6	1	
Romhány	ny	v̇	16	5	3	
Salgótarján	.		18	5	3	
Eger	.		17	5	-1	2
Galyatető	ny	,	13	5	1	
Gyöngyös	.		16	6	6	1
Kékestető	ny	=	11	6	4	2
Kompolt	.		17	7	3	1
Lőrinci	ny	,	16	6	3	
Poroszló	.		18	7	4	
Jászapáti	ny		16	9	7	
Jászberény	ny		17	9	8	
Karcag	–		–	–	–	
Szolnok	ny		17	10	9	0
Tiszaroff	.		15	10	9	
Túrkeve	1		16	10	9	0
Kistelek	ny		19	12	9	
Makó	–		–	–	–	
Szeged	ny		18	9	9	0
Szentes	1		19	10	8	
Borsodnádasd	–		–	–	–	
Fügöd	.		20	5	1	
Hidasnémeti	.		20	5	3	
Jósvafő	.		18	4	1	–
Lillafüred	.		17	4		
Miskolc	.		19	3	1	4
Putnok	.		19	1	-1	
Sárospatak	.		20	7	3	8
Szendrőlád	.		20	1	0	
Tokaj	–		–	–	–	
Kisvárda	ny		20	7	6	5
Mátészalka	.		20	6	5	
Nyíregyháza	.		20	8	7	5
Nyírlugos	4		23	8	6	
Pátyod	1		23	9	8	
Tiszabecs	–		–	–	–	
Vásárosnamény	1		21	8	7	
Záhony	ny		21	7	4	
Berettyóújfalu	ny		19	11	9	
Debrecen	ny		19	10	7	5
Hajdúdorog	.		20	7	6	
Hortobágy	–		–	–	–	
Körösszakál	3		19	10	10	
Polgár	.		19	7	5	
Békéscsaba	1		18	10	9	2
Mezőhegyes	1		18	10	10	0
Orosháza	ny		18	10	9	0
Szarvas	–		–	–	–	
Szeghalom	3		17	9	8	

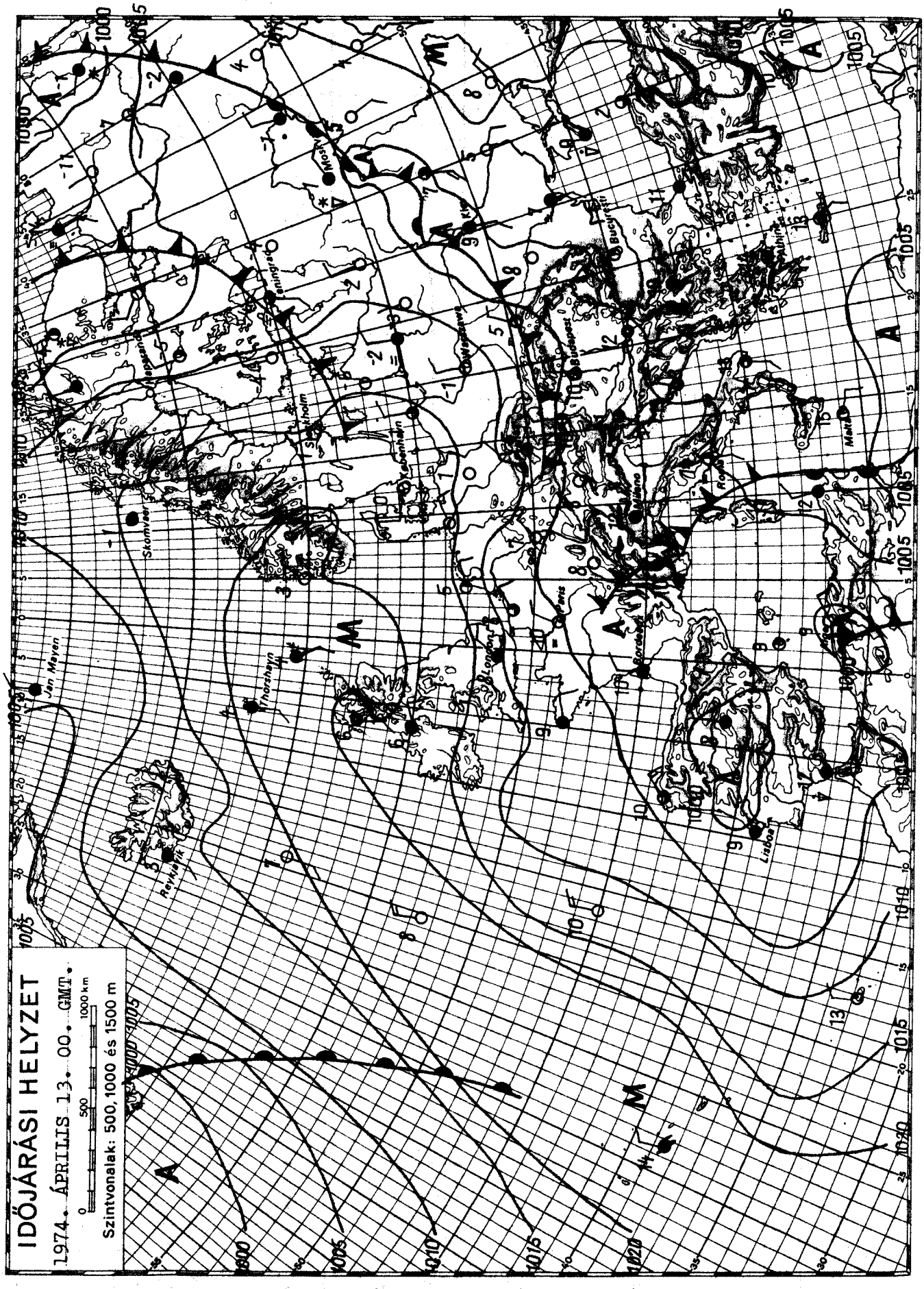

KIADJA: ORSZÁGOS METEOROLÓGIAI SZOLGÁLAT

Készíti: Központi Előrejelző Intézet Előrejelző Osztálya — T.: — Megjelenik naponként —

Évi előfizetési díja: 720,—Ft — Megrendelhető: 1024 Budapest, II., Kitaibel Pál u. 1. Telefon: 353-500,

Kiadásért felel: az OMSZ elnöke — Szerkesztésért felel: a KEI igazgatója

OFFSET

IDŐJÁRÁSI NAPIJELENTÉS

ЕЖЕДНЕВНЫЙ МЕТЕОРОЛОГИЧЕСКИЙ БЮЛЛЕТЕНЬ · DAILY WEATHER REPORT
BULLETIN QUOTIDIEN DE TEMPS · TÄGLICHER WETTERBERICHT

87. évfolyam 104. szám + Budapest + 1974. április 14. vasárnap

Az időjárási helyzet és a várható időjárás:

Kontinensünk legnagyobb részét igen hideg, sarkvidéki levegő árasztotta el. A hideggel elárasztott területeken átlagosan 10 fokkal csökkent a hőmérséklet. A sarkvidéki és a melegebb levegő közti keskeny, felhős átmeneti sáv vasárnap reggelre Szófia-Milánó vonaláig jutott el, de mozgása kissé már lelassult. A következő 36 órában a Kárpát-medence időjárását az ideérkezett igen hideg levegő határozza meg.

Hazánkban szombaton a nap első felében országszerte borult volt az ég. A felhőzet a hideg, sarkvidéki eredetü levegő megérkezése után néhány órával eleinte csak az ország északi részén, később másutt is fokozatosan felszakadozott. A felhőzet felszakadozása az északnyugati országrészben kezdődött, ezért ott 4, 8 órán át sütött a nap. Délkeleten egyáltalán nem, az ország többi részén csak néhány órára sütött ki a nap. Sok helyről jelentettek esőt, záport, a budapesti Szabadság-hegyről zivatart, az északkeleti megyékből havaseső t. A lehullott csapadék mennyisége általában 6 mm alatt maradt, de Izsákról 8, Mencshelyről, Mohácsról és Szarvasról 9 mm-t jelentettek. A legmagasabb nappali hőmérséklet 9, 18 fok között volt. Vasárnapra virradó éjszaka igen erős volt a lehülés. A legalacsonyabb hőmérséklet a délnyugati megyéket kivéve +2, -4 fok között volt, délnyugatról +4, +6 fok közötti minimumhőmérsékleteket jelentettek. Délelőtt változóan felhős volt az ég, csapadék sehol sem hullott. 11 órára 6, 11 fokig emelkedett a hőmérséklet.

Ma 12 órakor Budapesten a hőmérséklet 10 fok, a tengerszintre átszámitott légnyomás 757 mm, erősen süllyed.

Várható időjárás hétfő estig:

Északon gyengén, délen erősen felhős idő, vasárnap eső nélkül, hétfőn délen elszórtan esővel.
Élénk, többfelé időnként megerősödő északkeleti, keleti szél.

Várható legalacsonyabb éjszakai hőmérséklet: délen +3, -1,
máshol -1, -6,
legmagasabb nappali hőmérséklet hétfőn: 7, 12 fok között.

Bóna Márta s.k.

A hőmérséklet napi középértéke és eltérése a 100 évi átlagtól /Budapesten/:

1974. IV. 13.:	11,4 C°	+0,8 C°

1871 óta ezen a napon Budapesten előfordult

legmagasabb hőmérséklet:	25,6 C° /1939/,	
legalacsonyabb hőmérséklet:	-2,2 C° /1913/.	

74.0341.

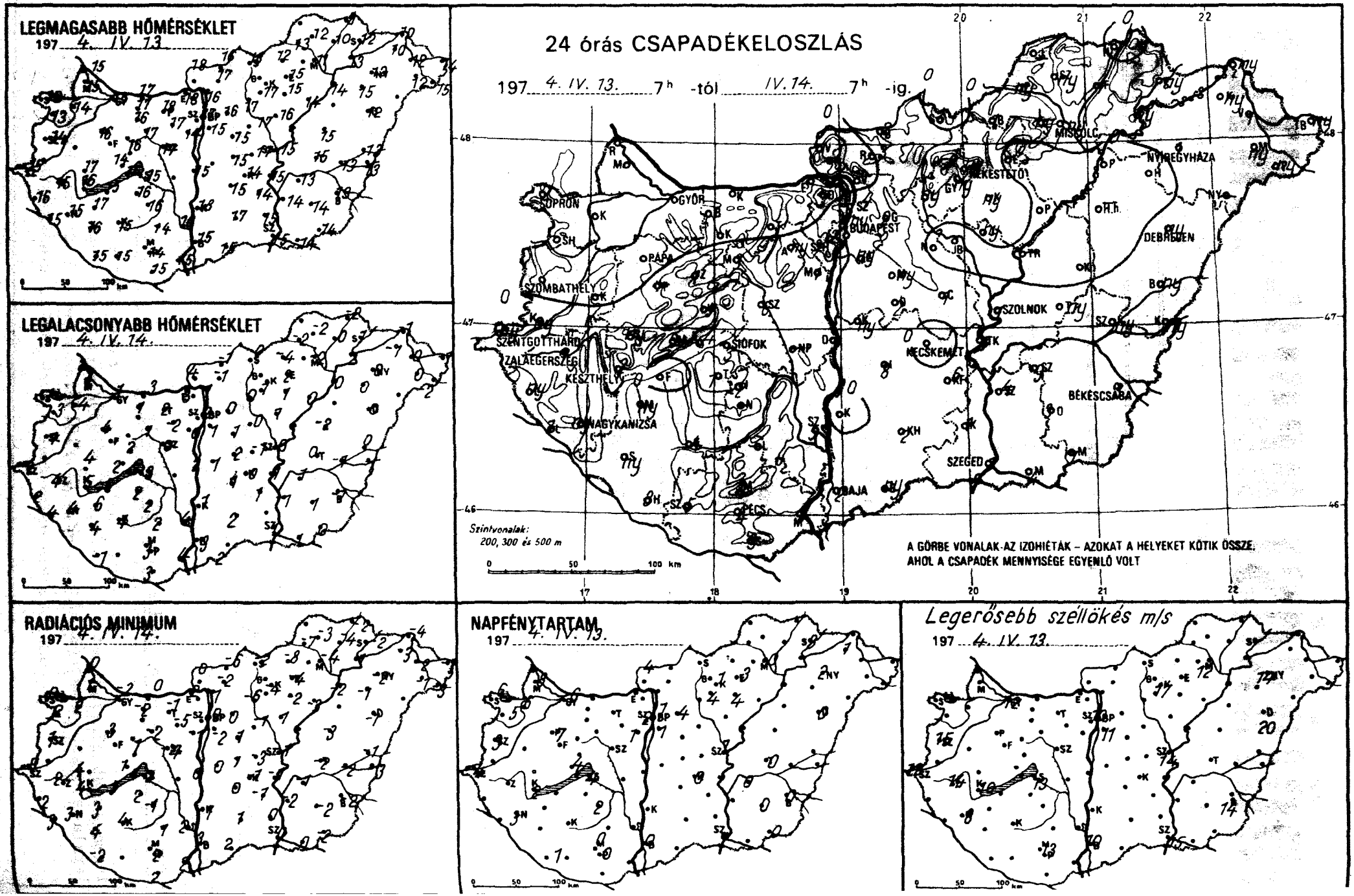
LEGMAGASABB HŐMÉRSÉKLET
197 4. IV. 13.
LEGALACSONYABB HŐMÉRSÉKLET
197 4. IV. 14.
24 órás CSAPADÉKELOSZLÁS
197 4. IV. 13. 7h -tól IV. 14. 7h -ig.
Szintvonalak:
200, 300 és 500 m
0 50 100 km
A GÖRBE VONALAK AZ IZOHIÉTÁK – AZOKAT A HELYEKET KÖTIK ÖSSZE, AHOL A CSAPADÉK MENNYISÉGE EGYENLŐ VOLT
SOPRON
GYŐR
BUDAPEST
MISKOLC
NYÍREGYHÁZA
DEBRECEN
SZOMBATHELY
PAPA
SZOLNOK
SZENTGOTTHÁRD
ZALAEGERSZEG
KESZTHELY
SIÓFOK
KECSKEMÉT
NAGYKANIZSA
BÉKÉSCSABA
SZEGED
PÉCS
BAJA
RADIÁCIÓS MINIMUM
197 4. IV. 14.
NAPFÉNYTARTAM
197 4. IV. 13.
Legerősebb széllökés m/s
197 4. IV. 13.

4. IV. 14.

197 ..... 07 h -ig az utolsó 24 óra adatai

	csapadék (mm)		max. hőmérséklet	min. hőmérséklet	rad. min.	napos órák
Győr	•		15	1	−2	6
Kapuvár	•		14	4	2	6
Mosonmagyaróvár	•		15	3	1	8
Rajka	•		15	2	0	
Sopron	•		12	1	0	6
Sopronhorpács	•		13	3	2	5
Káld	–		–	–	–	
Körmend	ny		–	–	–	
Szentgotthárd	ny		15	2	0	4
Szombathely	•		14	1	1	3
Lenti	ny		16	2	−2	
Letenye	1		15	4	3	
Nagykanizsa	ny		15	4	3	3
Zalaegerszeg	1		15	4	2	
Farkasgyepű	–		–	–	–	
Keszthely	2		16	5	4	2
Mencshely	9		14	2	1	4
Pápa	•		16	4	3	7
Sümeg	ny		17	4	4	
Tihany	4		16	5	1	
Veszprém	5		16	2	1	
Zirc	1		14	0	−4	
Fonyód	•		15	6	5	
Homokszt. györgy	3		15	−1	−2	1
Kaposvár	4		15	4	4	
Marcali	ny		17	6	3	
Siófok	3		15	3	2	4
Somogyszob	ny		16	4	4	
Tab	1		16	2	2	
Bábolna	•	⌴	17	1	−2	
Esztergom	•		18	3	2	
Kisbér	•	⌓	16	–	–	
Komárom	•		17	3	0	
Tatabánya	•		18	2	−1	
Alcsútdoboz	ny	⌴	17	−2	−5	
Dunaújváros	2		15	2	0	
Martonvásár	1		14	0	−1	1
Mór	3		17	1	−2	
Nagyhörcsökp.	–		–	–	–	
Szabadbattyán	6		17	0	−4	
Tregszemcse	2		16	2	−1	2
Lengyel	–		14	2	1	
Nagykónyi	–		–	–	–	
Szekszárd	5		16	4	2	
Misinatető	3		10	0	−1	0
Mohács	9		15	4	2	
Pécs	4	▽	14	3	2	0
Siklós	3		15	3	2	
Szigetvár	5		15	–	–	
Bp. Lőrinc	ny	▽̇	15	1	−2	1
Bp. Met. Int.	ny	▽̇	17	2	0	1
Bp. Szab. hegy	2	⌐	14	−1	−3	2
Cegléd	1		17	−1	−3	
Dobogókő	–		–	–	–	
Gödöllő	2		16	0	0	4
Királyrét	–		–	–	–	
Monor	ny		15	1	1	
Nagykáta	•		17	0	−1	
Orkény	2		15	2	1	
Szentendre	4	▽	–	2	1	

4. IV. 14.

197 ..... 07 h -ig az utolsó 24 óra adatai

	csapadék (mm)		max. hőmérséklet	min. hőmérséklet	rad. min.	napos órák
Vác	•		16	1	−1	
Vámosmikola	•		18	4	0	4
Baja	2	▽̇	15	3	3	0
Bácsalmás	ny		15	2	2	
Izsák	8		15	1	0	
Kalocsa	•		18	1	−1	
Kecskemét	•		14	0	−1	0
Kiskunf. háza	6		14	1	−1	
Kiskunhalas	2		17	2	1	
Kunszentmiklós	ny		–	1	0	
Tiszakécske	6		15	1	−1	
Balassagyarmat	2	▽⌴	16	−1	−6	
Romhány	3	▽̇	17	−1	−2	
Salgótarján	•		18	0	−2	
Eger	•		15	2	−4	3
Galyatető	1		10	−4	−7	
Gyöngyös	ny		17	1	−4	4
Kékestető	ny		9	−6	−6	1
Kompolt	ny		15	1	−2	4
Lőrinci	ny		17	0	−6	
Poroszló	•		14	0	−3	
Jászapáti	ny		16	1	1	
Jászberény	•		16	1	−1	
Karcag	•		15	−2	−3	
Szolnok	1		15	0	−1	1
Tiszaroff	–		–	–	–	
Túrkeve	ny		15	0	−2	0
Kistelek	1		15	–	0	
Makó	4		14	1	0	
Szeged	1	▽̇	15	1	0	1
Szentes	4	▽̇	14	−1	−2	
Borsodnádasd	1	▽	12	−4	−8	
Fügöd	1	⚹	10	0	−4	
Hidasnémeti	•		9	−2	−2	
Jósvafő	–		–	–	–	–
Lillafüred	ny		11	−1	–	
Miskolc	ny	▽̇	11	−2	−4	0
Putnok	ny		13	−2	−7	
Sárospatak	ny	⚹	12	1	−2	3
Szendrőlád	ny		12	−2	−3	
Tokaj	ny	⚹	13	2	1	
Kisvárda	ny	⚹	10	−1	−3	1
Mátészalka	ny		12	0	−1	
Nyíregyháza	1	⚹	12	0	−2	2
Nyírlugos	–		–	–	–	
Pátyod	ny		15	−2	−3	
Tiszabecs	ny		14	−1	−3	
Vásárosnamény	1		12	0	−2	
Záhony	ny	⚹	10	−1	−4	
Berettyóújfalu	ny		13	0	−1	
Debrecen	ny		12	0	−1	0
Hajdúdorog	•		15	0	−1	
Hortobágy	–		–	–	–	
Körösszakál	ny		13	−1	−3	
Polgár	•		14	0	−2	
Békéscsaba	3		13	−1	−2	0
Mezőhegyes	7		14	0	−2	0
Orosháza	3		14	1	−2	0
Szarvas	9		13	1	−1	0
Szeghalom	ny		13	−1	−2	

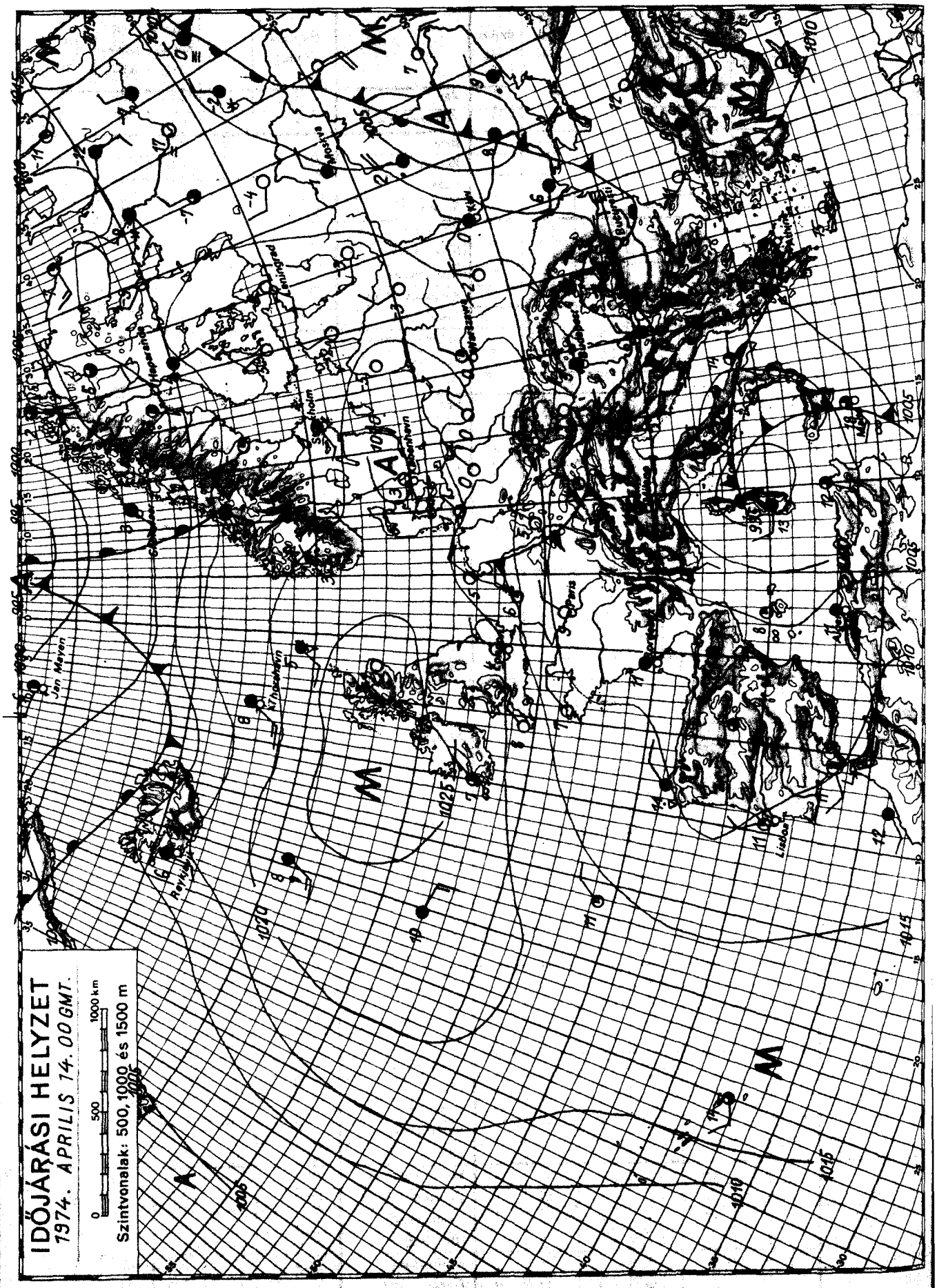

KIADJA: ORSZÁGOS METEOROLÓGIAI SZOLGÁLAT
Készíti: Központi Előrejelző Intézet Előrejelző Osztálya — T.: 150-410 — Megjelenik naponként
Évi előfizetési díja: 720,—Ft — Megrendelhető: 1024 Budapest, II., Kitaibel Pál u. 1. Telefon: 353-500,
Kiadásért felel: az OMSZ elnöke — Szerkesztésért felel: a KEI igazgatója

OFFSET

IDŐJÁRÁSI NAPIJELENTÉS

ЕЖЕДНЕВНЫЙ МЕТЕОРОЛОГИЧЕСКИЙ БЮЛЛЕТЕНЬ • DAILY WEATHER REPORT
BULLETIN QUOTIDIEN DE TEMPS • TÄGLICHER WETTERBERICHT

87. évfolyam 105. szám + Budapest + 1974. április 15. hétfő

Az időjárási helyzet és a várható időjárás:

A Skandináv-félsziget kivételével szárazföldünk nagy részén 4, 8 fokkal elmarad a nappali felmelegedés a legutóbbi évek átlagától. A szokatlanul hüvös idő mellett a német-lengyel síkságon, Olaszországban, a Balkán-félszigeten többfelé esik az eső, a Havasalföldön pedig néhány helyen havazik. A Kárpát-medence időjárását a következő 36 órában a délkelet felől áramló nedves, valamint az északról érkező újabb hideg levegőhullámok határozzák meg.

Hazánkban vasárnap a délnyugati országrészben helyenként egész nap borult maradt az ég, máshol 5, 12 órán át sütött a nap. A hőmérséklet kora délutánra a naposabb helyeken 11, 16, máshol csak 8, 11 fokig emelkedett. Az elmúlt 24 órában ismét száraz idő volt az ország nagy részén, csupán a Tiszántúlról jelentettek kisebb esőket. A legnagyobb csapadékmennyiséget, 4 mm-t, Vásárosnaményban mérték. Hétfő hajnalra általában +5, -2 fokig hült le a levegő, de az északi megyékből -5 fokos fagyokat is jelentettek. Hétfőn délelőtt délen és keleten erősen felhős volt az ég, egy-két helyről kisebb esőt is jelentettek. Máshol kevés felhő volt, száraz idővel. A hőmérséklet 11 órára általában 8, 11, a Tiszántúlon csak 4, 7 fokig emelkedett.

Ma 12 órakor Budapesten a hőmérséklet 11 fok, a tengerszintre átszámitott légnyomás 752 mm, mérsékelten süllyed.

Várható időjárás kedd estig:

Nyugaton is megnövekvő felhőzet, szórványos esőkkel.
Keleten is nyugatira, északnyugatira forduló, napközben megélénkülő, helyenként megerősödő szél.
Várható legalacsonyabb éjszakai hőmérséklet: általában -3, +2,
legmagasabb nappali hőmérséklet kedden: 7, 12 fok között.

Rábai Attila s.k.

A hőmérséklet napi középértéke és eltérése a 100 évi átlagtól /Budapesten/:

1974. IV. 14.: 9,0 C° -2,1 C°

1871 óta ezen a napon Budapesten előfordult

legmagasabb hőmérséklet: 26,6 C° /1939/,
legalacsonyabb hőmérséklet: -4,6 C° /1912/.

74.0342.

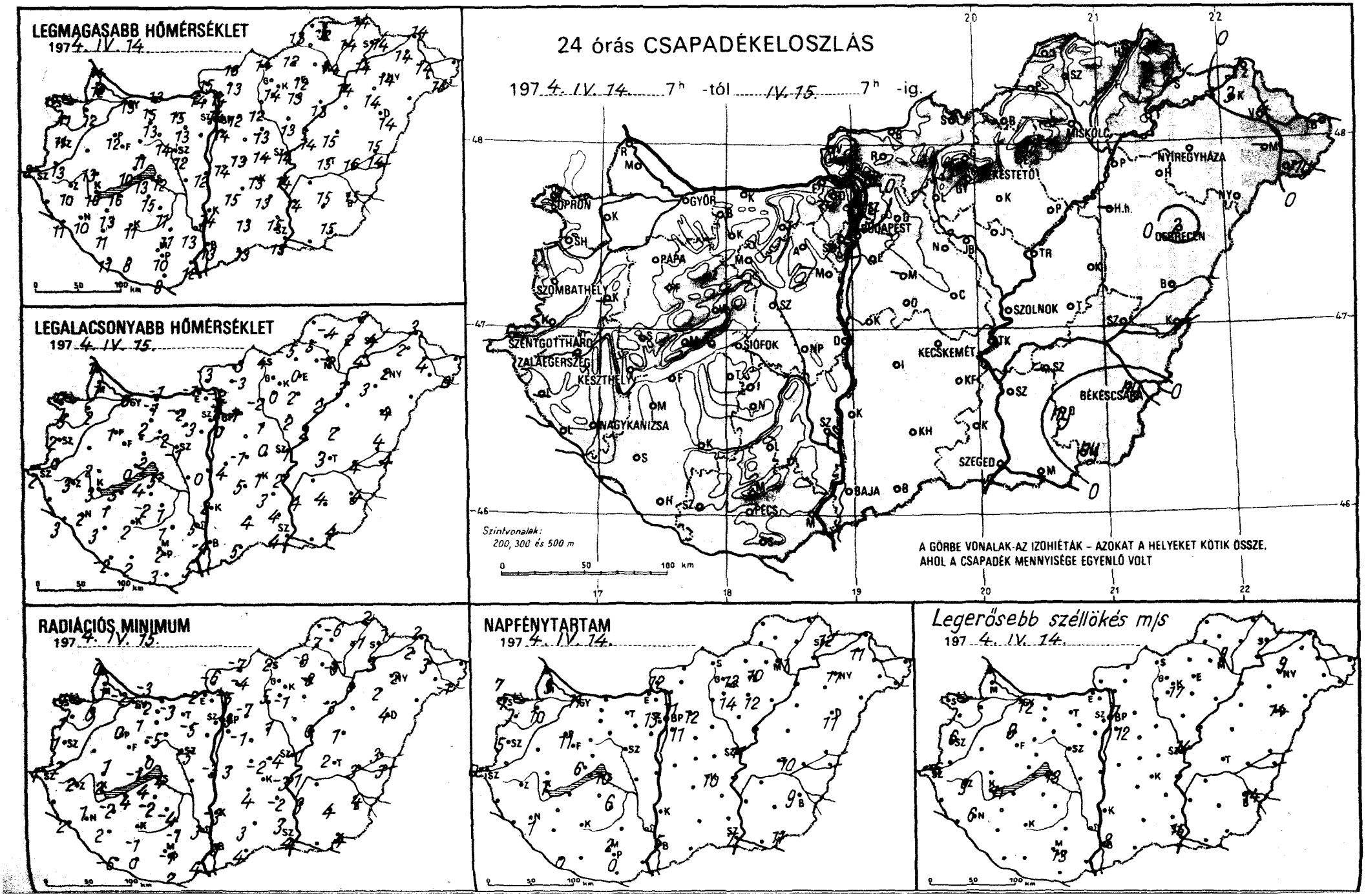
LEGMAGASABB HŐMÉRSÉKLET
1974. IV. 14.
LEGALACSONYABB HŐMÉRSÉKLET
1974. IV. 15.
24 órás CSAPADÉKELOSZLÁS
1974. IV. 14. 7h -tól IV. 15. 7h -ig.
Szintvonalak:
200, 300 és 500 m
A GÖRBE VONALAK AZ IZOHIÉTÁK – AZOKAT A HELYEKET KÖTIK ÖSSZE,
AHOL A CSAPADÉK MENNYISÉGE EGYENLŐ VOLT
RADIÁCIÓS MINIMUM
1974. IV. 15.
NAPFÉNYTARTAM
1974. IV. 14.
Legerősebb széllökés m/s
1974. IV. 14.

	1974. IV. 15. 07 h -ig az utolsó 24 óra adatai					
	csapadék (mm)		max. hőmérséklet	min. hőmérséklet	rad. min.	napos órák
Győr	.		13	0	−2	11
Kapuvár	.		12	2	0	10
Mosonmagyaróvár	.		12	1	1	9
Rajka	.		14	1	0	
Sopron	.		12	0	−1	7
Sopronhorpács	.		11	3	1	7
Káld	–		–	–	–	
Körmend	.		13	0	−2	
Szentgotthárd	.		9	2	1	0
Szombathely	.		11	2	1	5
Lenti	–		–	–	–	
Letenye	.		11	3	2	
Nagykanizsa	.		10	2	1	1
Zalaegerszeg	.		10	3	2	
Farkasgyepű	–		–	–	–	
Keszthely	.		10	3	2	1
Mencshely	.		10	0	−1	6
Pápa	.		12	1	0	11
Sümeg	.		13	2	1	
Tihany	.		13	4	4	
Veszprém	.		11	2	0	
Zirc	.		10	−1	−4	
Fonyód	.		16	5	4	
Homokszt. györgy	.		11	−2	−6	0
Kaposvár	.		11	2	−1	
Marcali	.		13	1	−2	
Siófok	.		12	5	4	10
Somogyszob	.		11	3	2	
Tab	.		15	−2	−2	
Bábolna	.	⌴	15	−1	−2	
Esztergom	.		14	−1	−2	
Kisbér	.		13	2	1	
Komárom	.		13	−1	−3	
Tatabánya	.		15	−2	−3	
Alcsútdoboz	.	⌴	13	−3	−5	
Dunaújváros	.		12	0	−3	
Martonvásár	–		–	–	–	–
Mór	.	⌴	14	−2	−5	
Nagyhörcsökp.	–		–	–	–	
Szabadbattyán	.	⌴	12	−1	−5	
Iregszemcse	.		11	1	−4	6
Lengyel	.		11	1	−1	
Nagykónyi	–		–	–	–	
Szekszárd	.		13	5	3	
Misinatető	.		7	2	1	2
Mohács	.		12	5	4	
Pécs	.		10	2	−1	0
Siklós	.		8	3	2	
Szigetvár	.		8	2	0	
Bp. Lőrinc	.		14	0	−4	11
Bp. Met. Int.	.		14	2	−1	11
Bp. Szab. hegy	.	⌴	11	2	−2	13
Cegléd	.		14	0	−4	
Dobogókő	–		–	–	–	
Gödöllő	.		12	1	−3	12
Királyrét	–		–	–	–	
Monor	–		–	–	–	
Nagykáta	.		13	1	−1	
Őrkény	.		13	−1	−2	
Szentendre	ny	, ≡	16	1	0	

	1974. IV. 15. 07 h -ig az utolsó 24 óra adatai					
	csapadék (mm)		max. hőmérséklet	min. hőmérséklet	rad. min.	napos órák
Vác	.	⌴	14	−2	−5	
Vámosmikola	.		15	−3	−6	12
Baja	.		13	4	3	5
Bácsalmás	.		13	5	4	
Izsák	.		15	5	4	
Kalocsa	.		14	2	−3	
Kecskemét	.		13	1	−3	10
Kiskunf. háza	.		13	3	−2	
Kiskunhalas	.		13	4	3	
Kunszentmiklós	.		14	4	3	
Tiszakécske	.		14	2	1	
Balassagyarmat	.	⌴	13	−3	−7	
Romhány	.		13	−3	−4	
Salgótarján	.		14	4	2	
Eger	.		12	0	−8	11
Galyatető	.		6	−4	−6	
Gyöngyös	.		14	0	−5	14
Kékestető	.		5	−3	−4	12
Kompolt	.		13	2	−1	12
Lőrinci	.		14	−2	−7	
Poroszló	.		13	2	−3	
Jászapáti	.		13	2	1	
Jászberény	.		13	1	−3	
Karcag	.		15	2	1	
Szolnok	.		14	1	−1	11
Tiszaroff	.		14	2	0	
Túrkeve	.		15	3	2	10
Kistelek	.		15	4	3	
Makó	–		–	–	–	
Szeged	.		15	4	4	7
Szentes	.		14	4	3	
Borsodnádasd	.	⌴	12	−5	−9	
Fügöd	.		14	2	−1	
Hidasnémeti	.		14	2	2	
Jósvafő	–		–	–	–	–
Lillafüred	–		–	–	–	
Miskolc	.		14	−2	−5	11
Putnok	.		13	−5	−7	
Sárospatak	.		14	4	1	12
Szendrőlád	.		12	−4	−6	
Tokaj	.		13	4	3	
Kisvárda	3		14	2	2	11
Mátészalka	–		–	–	–	
Nyíregyháza	.		14	2	2	11
Nyírlugos	–		–	–	–	
Pátyod	ny		15	0	−1	
Tiszabecs	–		–	–	–	
Vásárosnamény	4		14	4	3	
Záhony	1		14	3	2	
Berettyóújfalu	2		15	4	3	
Debrecen	2		14	4	4	11
Hajdúdorog	.		14	3	2	
Hortobágy	–		–	–	–	
Körösszakál	.		14	4	3	
Polgár	.		14	3	0	
Békéscsaba	ny		15	4	4	10
Mezőhegyes	ny		15	4	4	9
Orosháza	ny		15	4	4	11
Szarvas	–		–	–	–	–
Szeghalom	.		16	4	3	

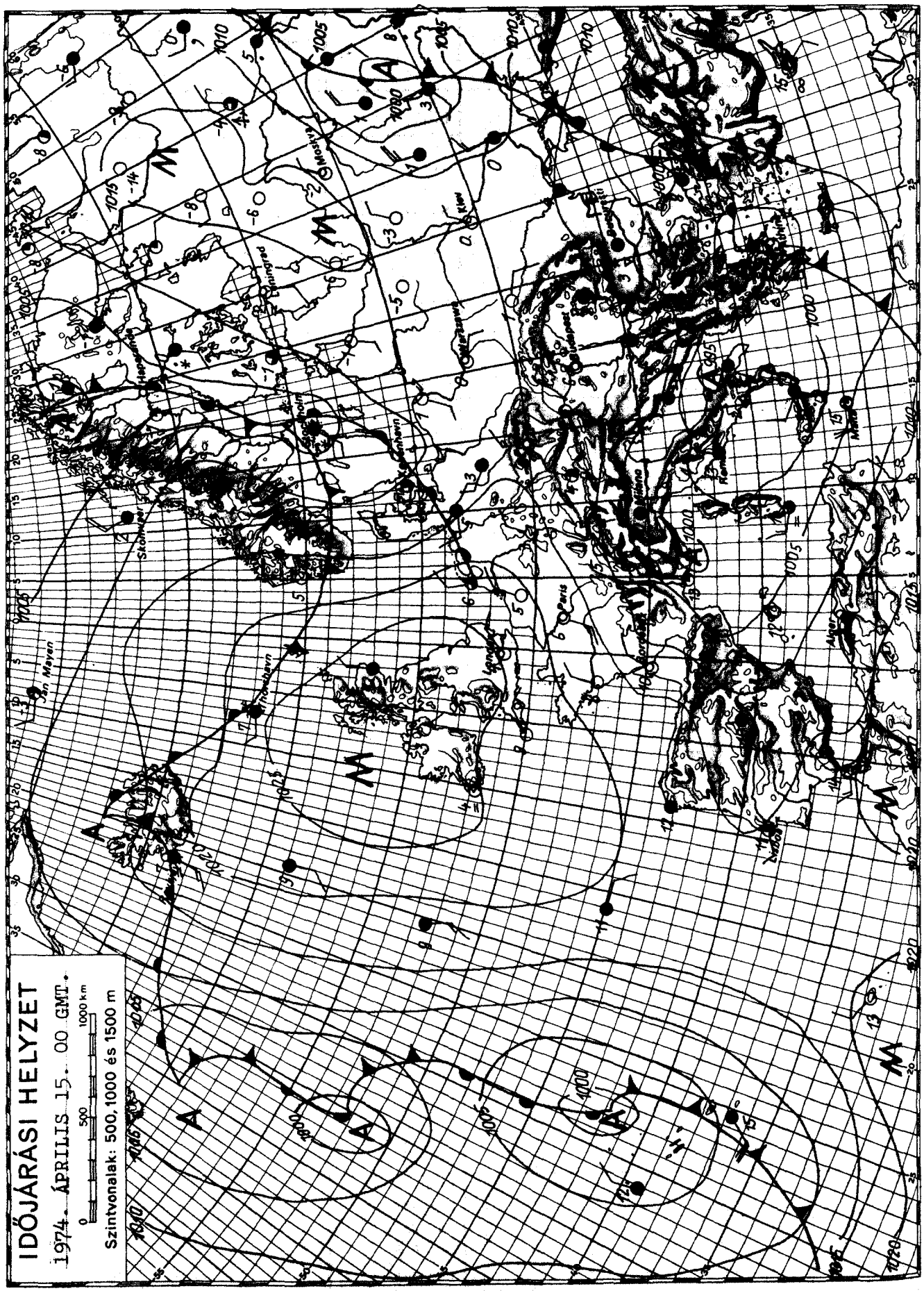

KIADJA: ORSZÁGOS METEOROLÓGIAI SZOLGÁLAT

Készíti: Központi Előrejelző Intézet Előrejelző Osztálya — T.: 150-410 — Megjelenik naponként —

Évi előfizetési díja: 720,—Ft — Megrendelhető: 1024 Budapest, II., Kitaibel Pál u. 1. Telefon: 353-500,

Kiadásért felel: az OMSZ elnöke — Szerkesztésért felel: a KEI igazgatója

OFFSET

ORSZÁGOS METEOROLÓGIAI SZOLGÁLAT

KÖZPONTI ELŐREJELZŐ INTÉZETE

IDŐJÁRÁSI ESEMÉNYEK NAPTÁRA

CALENDAR OF WEATHER PHENOMENA

1974. március

Az Időjárási Napijelentés havi melléklete

Dátum - *Date*	Az időjárási jelenség leírása *Description of the weather phenomenon*	Az időjárási esemény előidézője *Carrier of the phenomenon*	Érkező légtömeg *Arriving air-mass*
7.	sokfelé csapadék, kisebb havazás	12^h-tól 8.09^h-ig a Kárpát-medence felett regionális ciklon	
16.	elszórtan, főleg északon eső	meleg front: belépés 18^h W-ről, kilépés 17.02^h E-en	Tm
17.	elszórtan átfutó eső	instabilitási vonal: belépés 00^h W-en, kilépés 09^h E-en	
17.	elszórtan átfutó eső	instabilitási vonal: belépés 09^h W-en, kilépés 17^h E-en	
17.	elszórtan zápor	hideg front: belépés 17^h NW-en, kilépés 18.01^h SE-en	Mm
19.		00^h-tól délnyugati, majd déli meleg advekció	Tc

Arktikus szárazföldi és tengeri /Ac és Am/: mérsékeltövi szárazföldi és tengeri /Mc és Mm/: szubtrópusi szárazföldi és tengeri /Tc és Tm/: helyi vagy lokális /H/.

Az időjárási esemény Budapest-i jellemzői - *Characteristics of the phenomenon over Budapest*						
Időpont - *point of time*	Hőmérsékletváltozás (fok/idő) *Temperature-shift (degree/period)*	Légnedvességváltozás (%/idő) *Humidity-shift (%/period)*	Szélirányváltozás *Wind-direction shift*	Maximális széllökés (m/sec) és időpontja *Maximum gust (m/sec) and its time*	Csapadék mennyisége (mm) és alakja *Amount and form of precipitation*	Megjegyzés - *Remarks*
					2,6 • ✳ ✳	
□					ny •	□ a budapesti átvonulás elmosódott
17.03	-	-	W - NNW	NNW 11,0 03^{40}	ny •	
17.11	-	-	SW - NW	-	ny •	✳ a napi menet leállt
□						□ a budapesti átvonulás elmosódott

Arctic maritime (Am): Arctic continental (Ac): Polar maritime (Mm): Polar continental (Mc): Tropical maritime (Tm): Tropical continental (Tc): Local air mass (H).

IDŐJÁRÁSI NAPIJELENTÉS

ЕЖЕДНЕВНЫЙ МЕТЕОРОЛОГИЧЕСКИЙ БЮЛЛЕТЕНЬ • DAILY WEATHER REPORT
BULLETIN QUOTIDIEN DE TEMPS • TÄGLICHER WETTERBERICHT

87. évfolyam 106. szám * Budapest * 1974. április 16. kedd

Az időjárási helyzet és a várható időjárás:

Szárazföldünk nagy részét hideg levegő árasztotta el. Az elmúlt 24 órában a Balkán-félszigeten és a Fekete-tenger térségében 6, 10 fokkal alacsonyabb volt a hőmérséklet csúcsértéke, mint a legutóbbi évek átlaga. Dél-Európában több helyen esik az eső, Olaszországban helyenként zivatar alakul ki. Az Alpok térségéből havas esőt, néhány helyről pedig hózáport jelentenek. Nyugat-Európában és a Skandináv-félsziget nagy részén, valamint a Balti-tenger környékén száraz, napos az időjárás. A Kárpát-medencében a következő 36 órában is az évszakhoz képest hüvös marad az idő.

Hazánkban hétfőn a Tiszántúlon erősen felhős idő volt. Máshol változóan felhős volt az ég és 6, 11 órán át sütött a nap. A Duna-Tisza közének északi felében, valamint a Tiszántúlon helyenként esett az eső, egy-két helyen a havas eső. A hegyeken időnként havazott. A lehullott csapadék mennyisége általában 5 mm alatt maradt, de Kisvárdáról 7, Záhonyból és Sárospatakról 10 mm-t jelentettek. A hőmérséklet napközben északkeleten 5, 9, máshol 10, 15 fokig emelkedett. Ma hajnalra szeszélyes területi eloszlásban általában +5, -2, északkeleten -3, -6 fokig hült le a levegő. Délelőtt a déli megyékben erősen, máshol változóan felhős volt az ég. Egy-két helyen kisebb eső esett. A hőmérséklet 11 órára 7, 10 fokig emelkedett.

Ma 12 órakor Budapesten a hőmérséklet 10 fok, a tengerszintre átszámitott légnyomás 756 mm, alig változik.

Várható időjárás szerda estig:

Változóan felhős idő, elszórtan, inkább csak délkeleten, esővel.
Mérsékelt, időnként élénk északi, északkeleti szél.
Hüvös marad az idő.
Várható legalacsonyabb éjszakai hőmérséklet: általában +4, -1,
északkeleten -2, -5,
legmagasabb nappali hőmérséklet szerdán: 8, 13 fok között.

Bartha Péterné s.k.

TÁVOLABBI KILÁTÁSOK PÉNTEK REGGELIG:

Túlnyomórészt felhős idő, megismétlődő esőkkel.
A legalacsonyabb éjszakai hőmérséklet -2, +4 fok között.
A legmagasabb nappali hőmérséklet 8, 12 fok között.
Jelentős mennyiségü csapadék /legalább 5 mm/ az ország területének 60 százalékán várható.

TÁVELŐREJELZŐ OSZTÁLY

A hőmérséklet napi középértéke és eltérése a 100 évi átlagtól /Budapesten/:

1974. IV. 15.: 8,6 C° -3,1 C°

1871 óta ezen a napon Budapesten előfordult

legmagasabb hőmérséklet: 25,7 C° /1952/,
legalacsonyabb hőmérséklet: -3,1 C° /1893/.

74.0343.

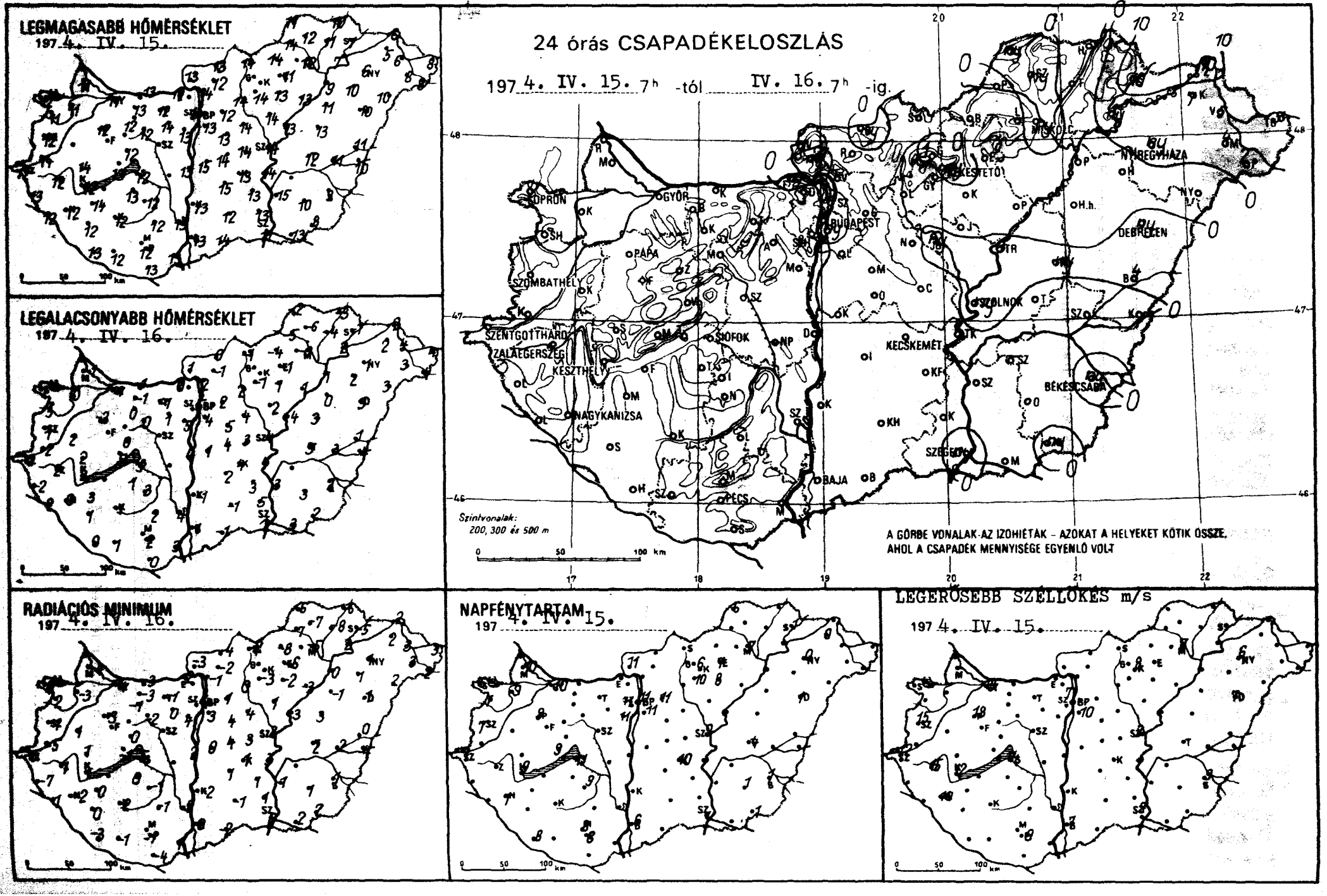
LEGMAGASABB HŐMÉRSÉKLET
1974. IV. 15.
LEGALACSONYABB HŐMÉRSÉKLET
1974. IV. 16.
24 órás CSAPADÉKELOSZLÁS
1974. IV. 15. 7h -tól IV. 16. 7h -ig.
Szintvonalak:
200, 300 és 500 m
A GÖRBE VONALAK AZ IZOHIÉTÁK – AZOKAT A HELYEKET KÖTIK ÖSSZE, AHOL A CSAPADÉK MENNYISÉGE EGYENLŐ VOLT
SOPRON
GYŐR
BUDAPEST
NYÍREGYHÁZA
DEBRECEN
SZOMBATHELY
PAPA
SZOLNOK
SZENTGOTTHÁRD
ZALAEGERSZEG
KESZTHELY
SIÓFOK
KECSKEMÉT
NAGYKANIZSA
BÉKÉSCSABA
SZEGED
BAJA
PÉCS
RADIÁCIÓS MINIMUM
1974. IV. 16.
NAPFÉNYTARTAM
1974. IV. 15.
LEGERŐSEBB SZÉLLÖKÉS m/s
1974. IV. 15.

	1974.IV.16. 07h -ig az utolsó 24 óra adatai					
	csapadék (mm)		max. hőmérséklet	min. hőmérséklet	rad. min.	napos órák
Győr	.		11	-1	-4	10
Kapuvár	.		11	0	-3	9
Mosonmagyaróvár	.		11	-1	-4	10
Rajka	.		12	0	-1	
Sopron	.		12	1	0	6
Sopronhorpács	.		11	3	2	7
Káld	.		-	2	1	
Körmend	.		14	-2	-5	
Szentgotthárd	.		12	-2	-5	7
Szombathely	.		12	1	-1	7
Lenti	.		13	-2	-7	
Letenye	.		12	2	1	
Nagykanizsa	.		12	0	-2	7
Balaegerszeg	.		12	2	1	
Farkasgyepű	.		10	-4	-	
Keszthely	.		12	2	1	9
Mencshely	.		10	0	-2	9
Pápa	.		12	-2	-3	9
Tihany	.		14	2	1	
Veszprém	.		13	5	-1	
Zirc	.		12	0	0	
Tonyód	.		10	-2	-5	
Somoksz. györgy	.		10	4	3	
Kaposvár	.		13	0	-3	8
Barcali	.		12	1	-2	
Siófok	.		14	3	0	
Somogyszob	.		12	5	5	11
Tab	.		12	1	0	
Dombolna	.		13	1	0	
Esztergom	ny		13	-1	-3	
Csisbér	.		14	0	-2	
Komárom	.		12	0	-1	
Oroszlány	.		13	-1	-3	
Tatabánya	.		12	-1	-1	
Facsútdoboz	.		14	1	0	
Dunaújváros	.		13	4	2	
Martonvásár	.		13	5	4	11
Bicske	.		12	0	-2	
Nagyhörcsök p.	-		-	-	-	
Budabattyán	.		12	2	-2	
Ugszemcse	.		12	3	-1	9
Angyel	.		12	2	-1	
Nagykónyi	.		13	1	0	
Fekszárd	.		13	4	2	
Csinatető	.		10	1	-1	8
Gyhács	.		13	3	1	
Ács	.		12	2	-1	6
Bölös	.		13	0	-4	
Jegetvár	.		12	1	-1	
Lőrinc	.		13	4	3	11
Met. Int.	ny		14	5	4	11
Szab. hegy	.		11	2	1	11
Jléd	.		14	3	3	
Bogókő	.		9	-1	-3	
Döllő	.		12	2	1	11
Nagyrét	ny		13	-1	-2	
Inor	.		13	5	4	
Nagykáta	.		14	4	4	
Kény	.		14	4	4	
Pestendre	1		-	4	3	

	1974.IV.16. 07h -ig az utolsó 24 óra adatai					
	csapadék (mm)		max. hőmérséklet	min. hőmérséklet	rad. min.	napos órák
Vác	.		14	2	-1	
Vámosmikola	.		13	1	-3	11
Baja	.	=	13	1	0	6
Bácsalmás	.		14	-1	-2	
Izsák	.		15	2	1	
Kalocsa	.		13	-1	-2	
Kecskemét	.		13	4	1	10
Kiskunf. háza	.		13	3	1	
Kiskunhalas	.		12	-1	-1	
Kunszentmiklós	.		15	1	0	
Tiszakécske	.		14	4	3	
Balassagyarmat	ny		13	0	-4	
Romhány	.		12	-1	-2	
Salgótarján	.		14	-1	-2	
Eger	.		11	-1	-6	7
Galyatető	1	*	8	-5	-6	
Gyöngyös	.		14	-1	-3	10
Kékestető	ny	∀*	6	-3	-4	6
Kompolt	.		13	1	-2	8
Lőrinci	.		14	2	0	
Poroszló	.		13	1	-3	
Jászapáti	.		14	2	1	
Jászberény	ny		13	3	2	
Karcag	ny		13	3	3	
Szolnok	ny		14	4	3	9
Tiszaroff	3		13	4	3	
Túrkeve	.		12	3	2	4
Kistelek	.	≡	13	5	1	
Makó	.		13	3	2	
Szeged	ny	≡	11	1	0	1
Szentes	.		15	3	1	
Borsodnádasd	.		14	-4	-8	
Füged	.	⌴	11	-4	-8	
Hidasnémeti	.		10	-3	-6	
Jósvafő	ny		11	-2	-6	6
Lillafüred	.		11	-3	-	
Miskolc	ny	=	12	-3	-5	7
Putnok	.		14	-5	-7	
Sárospatak	10	*	7	-1	-5	1
Szendrőlád	ny	⌴	12	-6	-7	
Tokaj	ny		7	2	2	
Kisvárda	7		5	2	2	0
Mátészalka	4		8	3	3	
Nyíregyháza	ny		6	1	1	0
Nyírlugos	.	'	10	3	2	
Pátyod	2		8	4	2	
Tiszabecs	5		8	4	3	
Vásárosnamény	5		6	4	3	
Záhony	10		6	2	2	
Berettyóújfalu	4		11	1	0	
Debrecen	ny	=	10	3	1	1
Hajdúdorog	.		10	2	1	
Hortobágy	.		11	0	-1	
Körösszakál	.		10	4	4	
Polgár	.		9	1	0	
Békéscsaba	ny	=	9	2	1	1
Mezőhegyes	ny		8	2	2	1
Orosháza	.		10	3	1	1
Szarvas	-		-	-	-	-
Szeghalom	.		11	3	2	

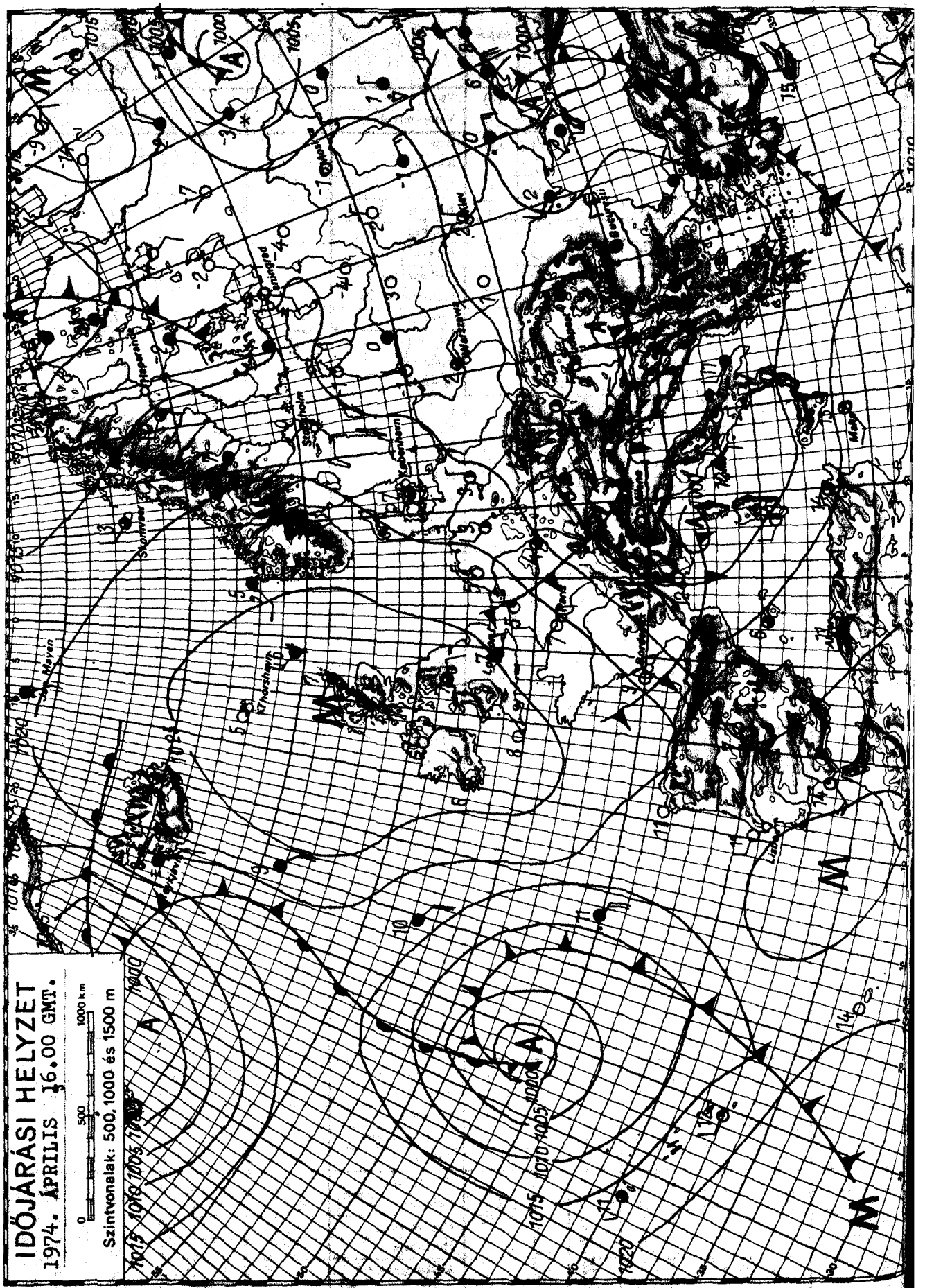

KIADJA: ORSZÁGOS METEOROLÓGIAI SZOLGÁLAT
Készíti: Központi Előrejelző Intézet Előrejelző Osztálya — T.: 150-410 — Megjelenik naponként
Évi előfizetési díja: 720,—Ft — Megrendelhető: 1024 Budapest, II., Kitaibel Pál u. 1. Telefon: 353-500,
Kiadásért felel: az OMSZ elnöke — Szerkesztéséért felel: a KEI igazgatója

OFFSET

IDŐJÁRÁSI NAPIJELENTÉS

ЕЖЕДНЕВНЫЙ МЕТЕОРОЛОГИЧЕСКИЙ БЮЛЛЕТЕНЬ • DAILY WEATHER REPORT
BULLETIN QUOTIDIEN DE TEMPS • TÄGLICHER WETTERBERICHT

87. évfolyam 107. szám + Budapest + 1974. április 17. szerda

Az időjárási helyzet és a várható időjárás:

Európa időjárását két légköri képződmény irányitja. Az egyik a középpontjával a Brit-szigetek fölött elhelyezkedő magas nyomású légköri képződmény. Az ebben uralkodó leszálló légmozgások hatására Európa északnyugati részén általában kevés a felhő, a reggeli ködöktől eltekintve, száraz az idő. A másik az Olaszország középső vidéke fölött örvénylő alacsony nyomású légköri képződmény. Ennek következtében Olaszországban, a Balkán-félszigeten, valamint a Kárpát-medence déli, délkeleti felében erősen felhős, csapadékos időjárás alakult ki. Országunk a két légköri képződmény határán helyezkedik el, de az elkövetkező 36 órában egyre nagyobb szerepet kap az időjárás kialakitásában a délkelet felől áramló enyhe, nedves levegő.

Hazánkban kedden a nyugati megyékben 7, 11 órán keresztül sütött a nap. Az ország többi részein egész nap erősen felhős, vagy borult volt az ég és elszórtan esett az eső. A ma reggel 7 óráig lehullott eső mennyisége azonban csak a déli megyékben érte el a 2, 6 mm-t. Napközben általában 9, 14 fokra melegedett fel a levegő. Ma hajnalra az ország legnagyobb részén -1, +5 fokra hült le a levegő, de az északi hegyvidék egyes helyein -3, -4 fokos fagyok is előfordultak. Délelőtt nyugaton változóan, máshol erősen felhős, vagy borult volt az ég. A déli és keleti megyékben esett az eső. A borult, esős helyeken 11 órakor is csak 6, 7 fokot mutatott a hőmérő. A kevésbé felhős részeken ugyanakkor 9, 10 fokot mértek.

Ma 12 órakor Budapesten a hőmérséklet 11 fok volt, a tengerszintre átszámitott légnyomás 759 mm, változatlan.

Várható időjárás csütörtök estig:

Nyugaton és északon is megnövekvő felhőzet, többfelé, elsősorban délen és keleten eső, egy-két helyen havas eső.
Időnként élénk, helyenként erős keleti, északkeleti szél.
Várható legalacsonyabb éjszakai hőmérséklet: 0, +5,
legmagasabb nappali hőmérséklet csütörtökön: 7, 12 fok között.

Vadkerti Ferenc s.k.

A hőmérséklet napi középértéke és eltérése a 100 évi átlagtól /Budapesten/:

1974. IV. 16.:	9,0 C°	-2,8 C°

1871 óta ezen a napon Budapesten előfordult

legmagasabb hőmérséklet:	26,5 C° /1946/,
legalacsonyabb hőmérséklet:	-0,7 C° /1887/.

74.0347.

LEGMAGASABB HŐMÉRSÉKLET

1974. IV. 16.

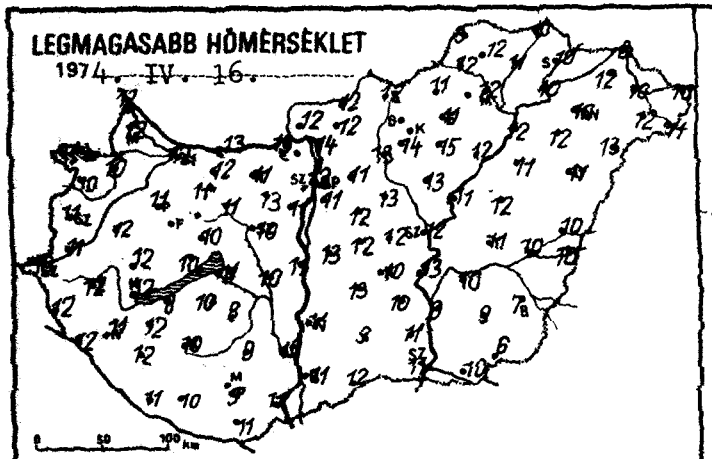

LEGALACSONYABB HŐMÉRSÉKLET

1974. IV. 17.

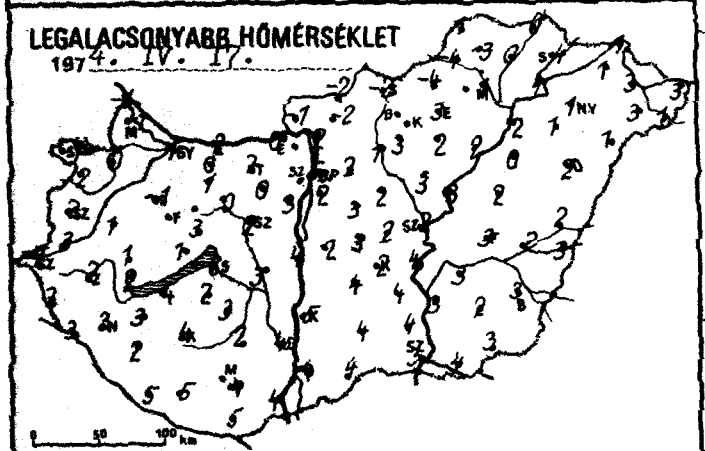

RADIÁCIÓS MINIMUM

1974. IV. 17.

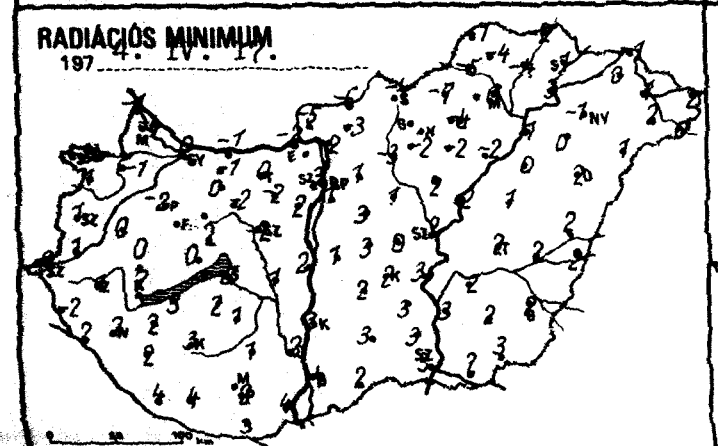

24 órás CSAPADÉKELOSZLÁS

1974. IV. 16. 7h -tól IV. 17. 7h -ig.

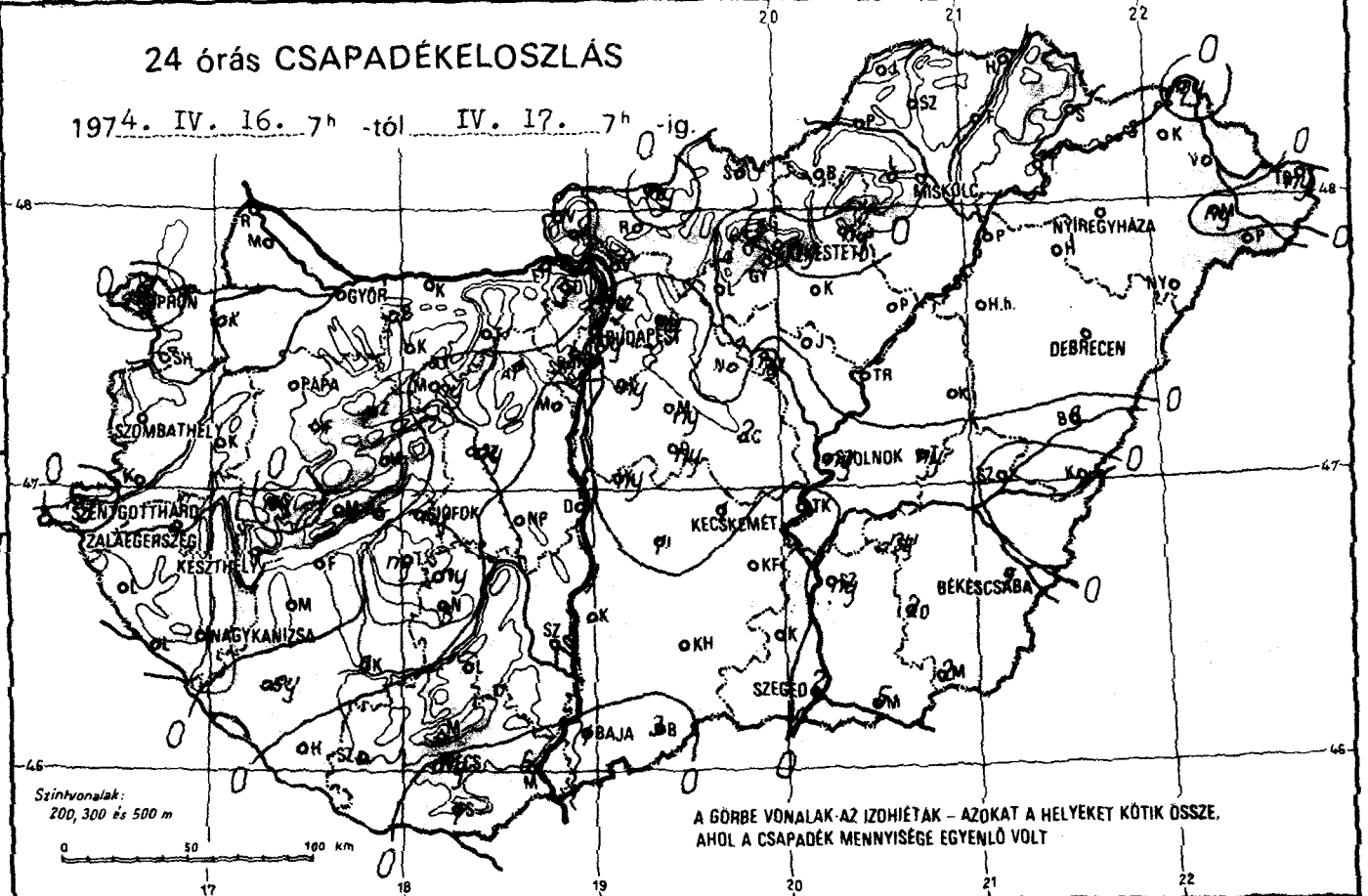

NAPFÉNYTARTAM

1974. IV. 16.

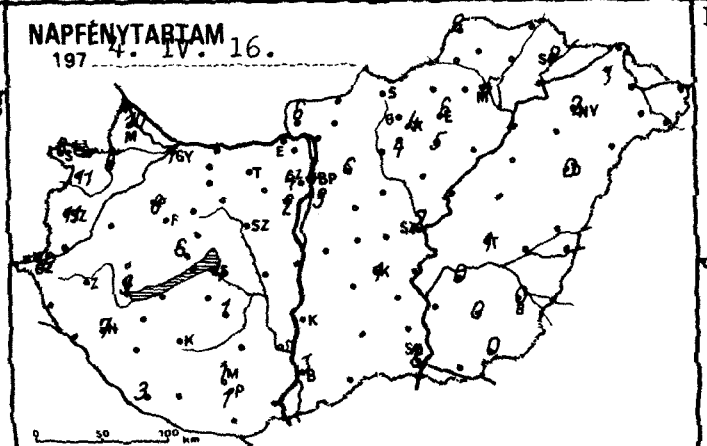

LEGERŐSEBB SZÉLLÖKÉS m/s

1974. IV. 16.

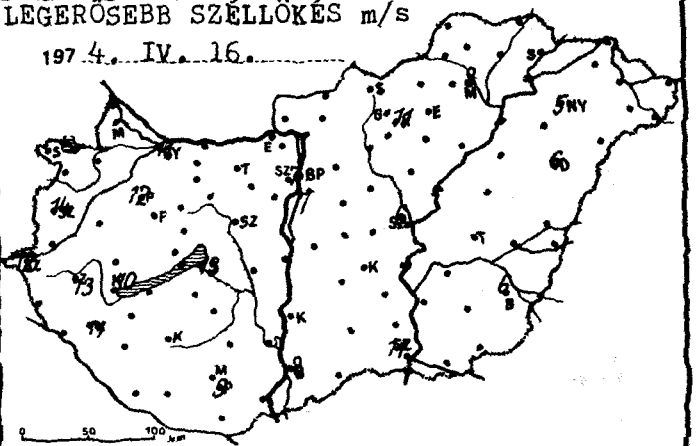

	1974.IV.17.-07h -ig az utolsó 24 óra adatai							1974.IV.17.-07h -ig az utolsó 24 óra adatai						
	csapadék (mm)		max. hőmérséklet	min. hőmérséklet	rad. min.	napos órák		csapadék (mm)		max. hőmérséklet	min. hőmérséklet	rad. min.	napos órák
Győr	.		12	1	0	7	Vác	.		14	2	-2	
Kapuvár	.		10	0	-1	8	Vámosmikola	.		12	-1	-5	6
Mosonmagyaróvár	.		12	-1	-4	10	Baja	1	▽.	11	4	4	1
Rajka	.		12	-1	-1		Bácsalmás	3		12	4	2	
Sopron	ny	▽	11	-1	-2	8	Izsák	1		13	4	2	
Sopronhorpács	.		10	2	1	11	Kalocsa	.		11	5	3	
Káld	.		12	1	0		Kecskemét	1	▽	10	2	2	1
Körmend	.		11	3	1		Kiskunf. háza	.		10	4	3	
Szentgotthárd	ny	▽	10	2	0	10	Kiskunhalas	.		9	4	3	
Szombathely	.		11	2	1	11	Kunszentmiklós	ny		13	2	1	
Lenti	.		12	3	-2		Tiszakécske	.		13	4	3	
Letenye	.		12	3	2		Balassagyarmat	ny	⌴	12	-2	-6	
Nagykanizsa	.		11	3	2	7	Romhány	.		12	-2	-3	
Zalaegerszeg	.		12	2	1		Salgótarján	.		12	-2	-4	
Farkasgyepű	.		10	-2	-4		Eger	ny		11	3	-4	6
Keszthely	.		12	2	2	9	Galyatető	1	*	9	-4	-7	
Mencshely	.		10	1	0	6	Gyöngyös	.		14	3	-2	4
Pápa	.		11	-1	-2	8	Kékestető	ny	▽	5	-3	-4	4
Sümeg	ny	*	12	1	0		Kompolt	.		15	2	-2	5
Tihany	-		-	-	-		Lőrinci	.		13	1	-3	
Veszprém	.		10	3	2		Poroszló	.		12	2	-2	
Zirc	.		9	0	-2		Jászapáti	.		13	3	2	
Fonyód	.		.8	4	3		Jászberény	ny	▽	12	3	2	
Homokszt. györgy	.	⌓	11	5	4	3	Karcag	.		12	2	1	
Kaposvár	1		10	4	3		Szolnok	ny		12	2	2	2
Marcali	.		12	3	2		Tiszaroff	.		11	3	2	
Siófok	ny	▽.	11	6	5	4	Túrkeve	ny		11	3	2	1
Somogyszob	ny		12	2	2		Kistelek	.		11	4	3	
Tab	ny		10	2	2		Makó	5		10	4	2	
Bábolna	.		12	0	-1		Szeged	2	▽.	11	3	3	2
Esztergom	.		13	0	-2		Szentes	ny		9	3	3	
Kisbér	.	⌓	11	1	0		Borsodnádasd	.		11	-4	-7	
Komárom	.		13	2	-1		Füged	.		11	0	-4	
Tatabánya	.		11	2	0	2	Hidasnémeti	.		10	0	-2	
Alcsútdoboz	1	⌴	13	0	-2		Jósvafő	.		9	1	-1	6
Dunaújváros	.		11	4	2		Lillafüred	.		10	-2	-	
Martonvásár	.		11	3	2	2	Miskolc	.		12	1	0	5
Mór	ny		11	0	-2		Putnok	.		12	-4	-5	
Nagyhörcsökp.	.		10	3	1		Sárospatak	.		10	4	1	9
Szabadbattyán	ny		10	2	-2		Szendrőlád	.		12	-3	-4	
Iregszemcse	ny		8	3	1	1	Tokaj	.		10	4	3	
Lengyel	.		9	2	1		Kisvárda	.		12	1	0	1
Nagykónyi	3		10	6	5		Mátészalka	ny		12	3	2	
Szekszárd	.		13	4	2		Nyíregyháza	.		10	1	-1	2
Misinatető	.		7	1	0	1	Nyírlugos	.		13	1	1	
Mohács	6		11	4	4		Pátyod	.		11	1	0	
Pécs	ny	▽	9	4	2	1	Tiszabecs	ny		10	3	2	
Siklós	1		11	5	3		Vásárosnamény	.		10	3	1	
Szigetvár	.		10	5	4		Záhony	ny		8	1	-1	
Bp. Lőrinc	ny	▽	11	2	1	3	Berettyóújfalu	8		10	2	2	
Bp. Met. Int.	ny	▽	12	5	3	4	Debrecen	.		11	2	2	0
Bp. Szab. hegy	ny		10	1	0	4	Hajdúdorog	.		12	1	0	
Cegléd	2	*	12	2	0		Hortobágy	.		11	0	0	
Dobogókő	.		7	-1	-4		Körösszakál	.		10	3	2	
Gödöllő	ny		11	2	1	6	Polgár	.		12	2	1	
Királyrét	.		11	-3	-4		Békéscsaba	5	▽.=	7	3	2	0
Monor	ny		12	3	3		Mezőhegyes	2		6	3	3	0
Nagykáta	.		13	2	1		Orosháza	2		9	2	2	0
Őrkény	ny		12	3	3		Szarvas	ny		10	3	2	0
Szentendre	ny		14	5	4		Szeghalom	.		10	2	2	

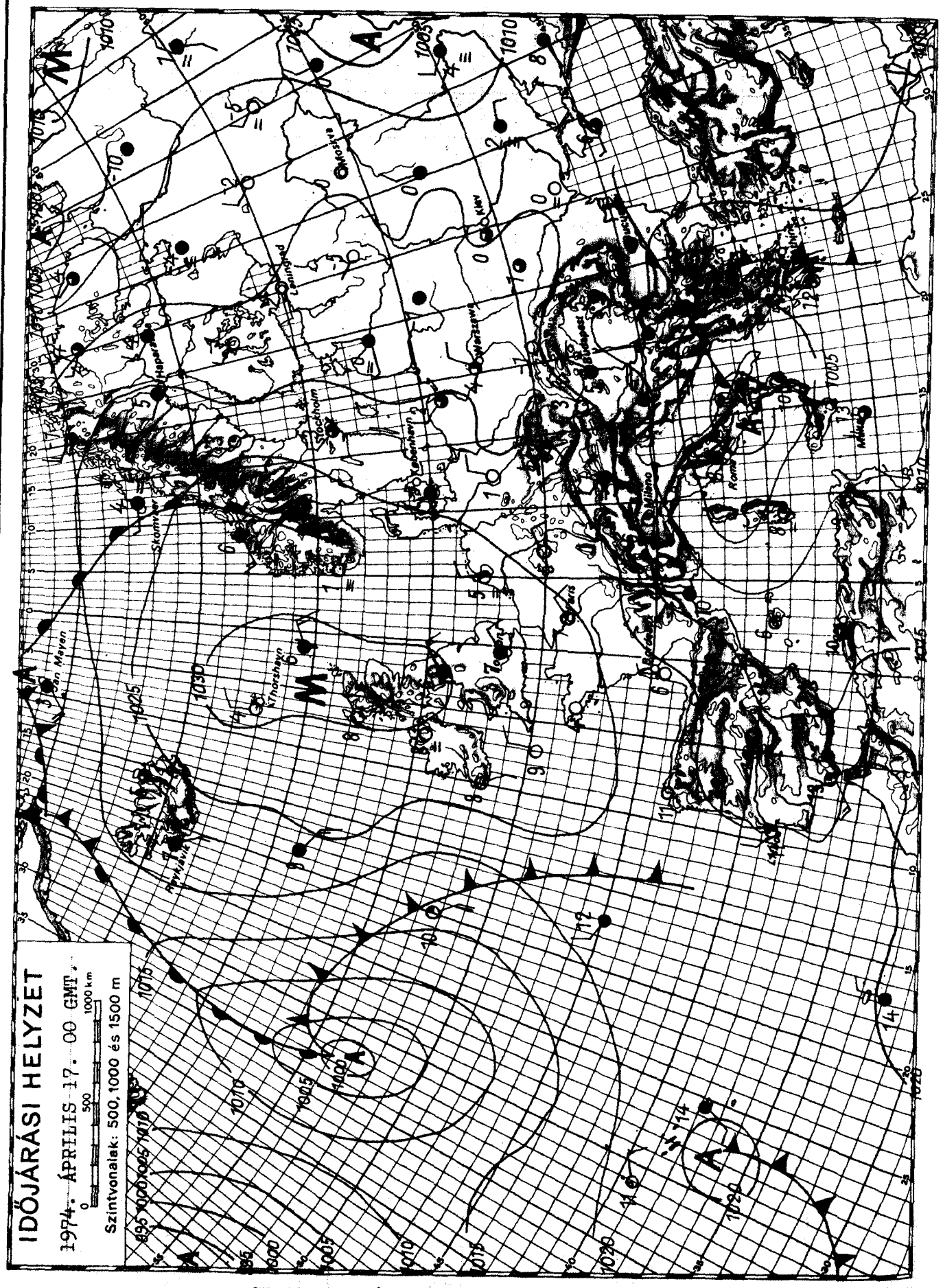

KIADJA: ORSZÁGOS METEOROLÓGIAI SZOLGÁLAT

Készíti: Központi Előrejelző Intézet Előrejelző Osztálya — T.: 150 - 410 — Megjelenik naponként —

Évi előfizetési díja: 720,—Ft — Megrendelhető: 1024 Budapest, II., Kitaibel Pál u. 1. Telefon: 353-500,

Kiadásért felel: az OMSZ elnöke — Szerkesztésért felel: a KEI igazgatója

OFFSET

IDŐJÁRÁSI NAPIJELENTÉS

ЕЖЕДНЕВНЫЙ МЕТЕОРОЛОГИЧЕСКИЙ БЮЛЛЕТЕНЬ · DAILY WEATHER REPORT
BULLETIN QUOTIDIEN DE TEMPS · TÄGLICHER WETTERBERICHT

87. évfolyam 108. szám + Budapest + 1974. április 18. csütörtök

Az időjárási helyzet és a várható időjárás:

A Brit-szigetektől az Északi- és a Keleti-tenger térségén át a Volga alsó szakasza felé leszálló légmozgású zóna húzódik. Ennek területén derült vagy csak mérsékelten felhős, száraz az idő. A leszálló légmozgású zónától északra is, délre is mérsékelt égövi ciklonok határozzák meg az időjárást. Az észak-európai ciklon hatására a Stockholm-Moszkva vonaltól északra hózáporok, kisebb havazások vannak. A dél-európai ciklon hatáskörzete az Alpoktól és a Kárpátoktól délre fekvő területre és a Fekete-tenger nyugati partvidékére terjed ki; ezekről a területekről túlnyomóan borult időt, sok helyről esőt, néhány helyről zivatart jelentenek. A nappali hőmérséklet az Alpoktól a Fekete-tenger felé húzódó területsávon 5-10 fokkal alacsonyabb, mint az évszaknak megfelelő átlag.

Hazánkban szerdán az északnyugati, északi megyékben többnyire derült idő volt, 7-11 órán át sütött a nap. Máshol erősen felhős vagy borult volt az ég. A déli, délkeleti megyékben sokfelé esett az eső. A hőmérséklet csúcsértéke 8 és 14 fok között alakult. Éjszaka is többnyire a déli, délkeleti megyékben volt erősebb a felhőzet és folytatódott az esőzés. A 24 óra alatt lehullott csapadékmennyiség többfelé elérte az 5-10 mm-t, sőt Mezőhegyesen a 12 mm-t. Csütörtök hajnalra általában 0 - plusz 5 fokig hült le a levegő. Az északi, északkeleti megyékből többfelől jelentettek gyenge talajmenti fagyot. Csütörtökön délelőtt az északnyugati megyékben változóan felhős, máshol túlnyomóan borult volt az ég. Az ország délkeleti feléről újabb esőket jelentettek. 11 órára a naposabb északnyugati megyékben 8-11 fokig, máshol csak 4-8 fokig emelkedett a hőmérséklet.

Ma 12 órakor Budapesten a hőmérséklet 9 fok, a tengerszintre átszámított légnyomás 760 mm, nem változik.

Várható időjárás péntek estig:

A déli és a keleti megyékben erősen felhős idő, főképp csütörtökön még többfelé esővel. Máshol kevesebb felhő, legföljebb néhány helyen futó eső.
Élénk, napközben többfelé megerősödő északkeleti, északi szél.
Hüvös idő.
Várható legalacsonyabb éjszakai hőmérséklet: -1, +4,
legmagasabb nappali hőmérséklet pénteken: 9, 14 fok között.

Rajkay Ödön s.k.

TÁVOLABBI KILÁTÁSOK KEDD REGGELIG:

Fokozatosan felszakadozó felhőzet, az időszak első felében még esőkkel. A legalacsonyabb hajnali hőmérséklet -2, +4, a legmagasabb nappali hőmérséklet 8, 14 fok között.
Jelentős mennyiségű csapadék /legalább 5 mm/ az ország területének 40 százalékán várható.

TÁVELŐREJELZŐ OSZTÁLY

A hőmérséklet napi középértéke és eltérése a 100 évi átlagtól /Budapesten/:

1974. IV. 17.: 9,7 C° -2,1 C°

1871 óta ezen a napon Budapesten előfordult
legmagasabb hőmérséklet: 26,6 C° /1944/,
legalacsonyabb hőmérséklet: -0,6 C° /1913/.

74.0354.

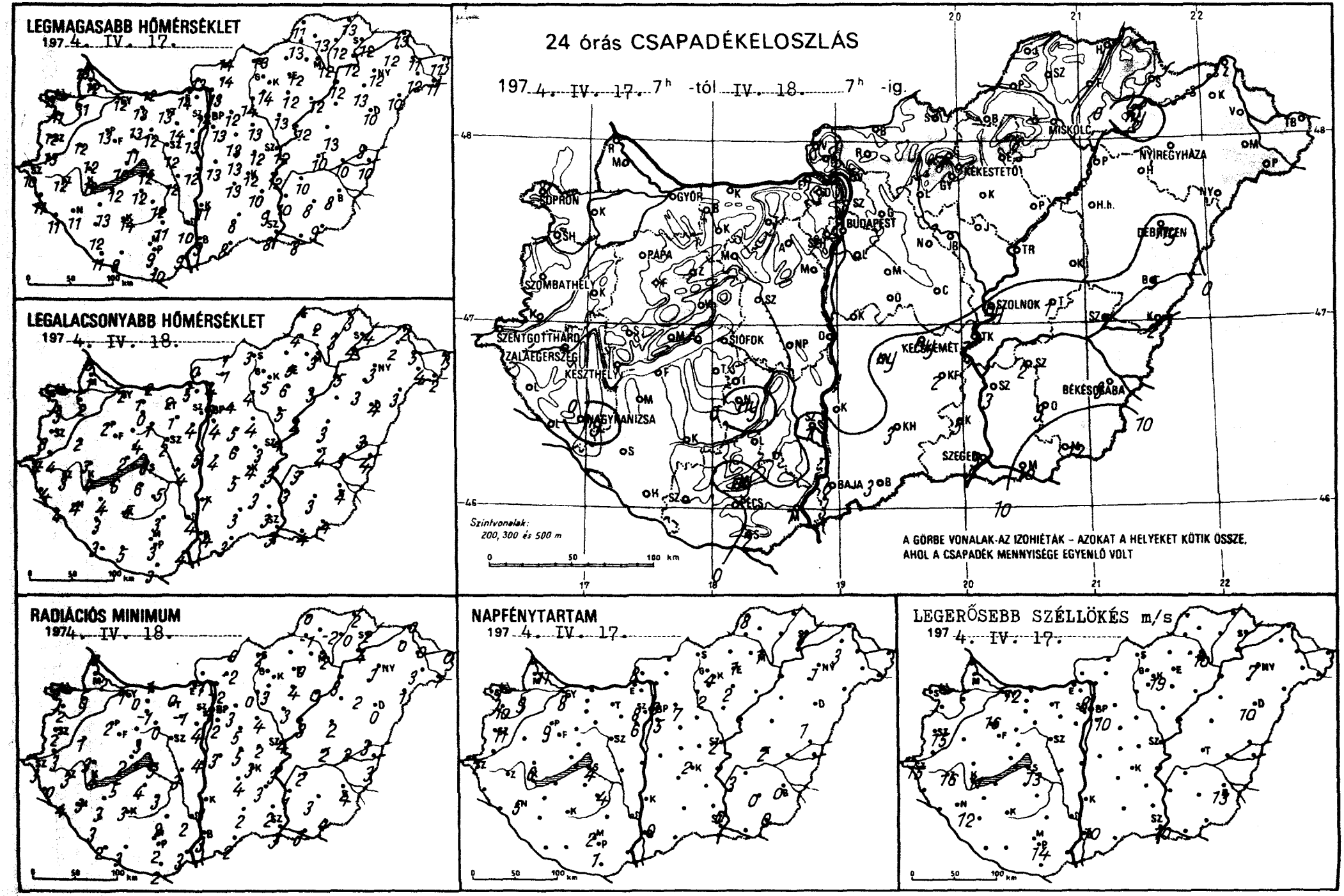
LEGMAGASABB HŐMÉRSÉKLET
1974. IV. 17.
LEGALACSONYABB HŐMÉRSÉKLET
1974. IV. 18.
24 órás CSAPADÉKELOSZLÁS
1974. IV. 17. 7h -tól IV. 18. 7h -ig.
SOPRON
GYŐR
BUDAPEST
MISKOLC
NYÍREGYHÁZA
DEBRECEN
SZOMBATHELY
PÁPA
SZOLNOK
SZENTGOTTHÁRD
ZALAEGERSZEG
KESZTHELY
SIÓFOK
KECSKEMÉT
BÉKÉSCSABA
MAGYARNÁNDORFALVA
SZEGED
BAJA
PÉCS
Szintvonalak:
200, 300 és 500 m
A GÖRBE VONALAK-AZ IZOHIÉTÁK - AZOKAT A HELYEKET KÖTIK ÖSSZE,
AHOL A CSAPADÉK MENNYISÉGE EGYENLŐ VOLT
RADIÁCIÓS MINIMUM
1974. IV. 18.
NAPFÉNYTARTAM
1974. IV. 17.
LEGERŐSEBB SZÉLLÖKÉS m/s
1974. IV. 17.

	197 4.IV.18 07h -ig az utolsó 24 óra adatai							197 4.IV.18 07h -ig az utolsó 24 óra adatai						
	csapadék (mm)		max. hőmérséklet	min. hőmérséklet	rad. min.	napos órák		csapadék (mm)		max. hőmérséklet	min. hőmérséklet	rad. min.	napos órák	
Győr	.		12	2	1	8	Vác	.		13	4	−2		
Kapuvár	.		11	2	0	9	Vámosmikola	.		13	0	−	8	
Mosonmagyaróvár	.		12	1	−2	11	Baja	2		9	4	3	0	
Rajka	.		13	0	0	-	Bácsalmás	3		8	3	2		
Sopron	.		11	1	0	7	Izsák	ny		13	5	4		
Sopronhorpács	.		11	3	2	10	Kalocsa	.		11	1	3		
Káld	.		12	2	1		Kecskemét	ny		12	4	3	2	
Körmend	.		13	4	3		Kiskunf. háza	2		10	3	3		
Szentgotthárd	.		10	4	3	7	Kiskunhalas	3		8	3	2		
Szombathely	.		12	3	2	11	Kunszentmiklós	.		13	4	3		
Lenti	.		11	4	0		Tiszakécske	1		12	3	3		
Letenye	.		11	4	4		Balassagyarmat	.		14	1	0		
Nagykanizsa	ny		11	4	3	5	Romhány	.		14	−1	−2		
Zalaegerszeg	.		12	3	3		Salgótarján	.		13	3	2		
Farkasgyepű	.		10	−2	−3		Eger	.		12	5	0	1	
Keszthely	.		12	4	4	6	Galyatető	−		−	−	−		
Mencshely	.		10	2	2	6	Gyöngyös	.		14	5	3	2	
Pápa	.		13	2	2	9	Kékestető	.		5	−2	−3	4	
Sümeg	.		12	3	3		Kompolt	.		12	6	4	2	
Tihany	.		12	−	4		Lőrinci	.		14	4	0		
Veszprém	.		11	4	3		Poroszló	.		12	3	0		
Zirc	.		10	2	0		Jászapáti	.		13	5	3		
Fonyód	.		12	6	5		Jászberény	.		13	3	2		
Homokszt. györgy	.		11	3	2	2	Karcag	.		13	3	2		
Kaposvár	.		14	5	3		Szolnok	ny		12	4	4	2	
Marcali	.		13	4	3		Tiszaroff	.		12	4	3		
Siófok	.		12	6	5	4	Túrkeve	1		10	4	2	2	
Somogyszob	.		12	3	3		Kistelek	5		9	3	2		
Tab	.		12	6	4		Makó	10		8	4	3		
Bábolna	.		13	1	0		Szeged	9		8	3	3	0	
Esztergom	.		14	5	−1		Szentes	3		10	3	1		
Kisbér	.	⌴	13	0	−1		Borsodnádasd	−		−	−	−		
Komárom	.		12	2	−1		Füged	.		12	3	0		
Tatabánya	.		13	2	0		Hidasnémeti	.		13	3	2		
Alcsútdoboz	.		14	1	−1		Jósvafő	.		11	4	0	8	
Dunaújváros	.		12	5	4		Lillafüred	.		10	3	−		
Martonvásár	.		13	4	4	6	Miskolc	.		12	3	2	1	
Mór	.		12	1	0		Putnok	.		13	4	−1		
Nagyhörcsökp.	.		12	4	3		Sárospatak	.		12	4	2	8	
Szabadbattyán	.		12	2	−1		Szendrőlád	.		13	2	−2		
Iregszemcse	.		12	5	3	4	Tokaj	ny		12	4	4		
Lengyel	.		11	3	2		Kisvárda	.		12	2	0	3	
Nagykónyi	ny		11	6	5		Mátészalka	.		12	4	3		
Szekszárd	1		10	4	2		Nyíregyháza	.		12	3	1	1	
Misinatető	ny	*	7	0	−1	2	Nyírlugos	.		10	3	1		
Mohács	1		9	4	3		Pátyod	.		11	2	1		
Pécs	.		9	3	2	1	Tiszabecs	.		11	1	0		
Siklós	2		10	3	2		Vásárosnamény	.		11	5	0		
Szigetvár	.		8	5	3		Záhony	.		13	2	0		
Bp. Lőrinc	.		13	4	2	5	Berettyóújfalu	5		9	3	3		
Bp. Met. Int.	.	=	14	6	4	8	Debrecen	ny		10	4	0	1	
Bp. Szab. hegy	.		12	3	2	8	Hajdúdorog	.		13	3	2		
Cegléd	.		12	3	2		Hortobágy	.		−	−	−		
Dobogókő	.		8	1	−4		Körösszakál	2		10	4	3		
Gödöllő	.		12	4	3	7	Polgár	.		12	5	3		
Királyrét	.		13	4	3		Békéscsaba	9		8	4	4	0	
Monor	.		13	5	5		Mezőhegyes	12		9	4	4	0	
Nagykáta	.		13	4	4		Orosháza	9		8	3	3	0	
Örkény	.		13	6	5		Szarvas	2		10	3	2	3	
Szentendre	.		−	5	4		Szeghalom	2		10	3	2		



KIADJA: ORSZÁGOS METEOROLÓGIAI SZOLGÁLAT
Készíti: Központi Előrejelző Intézet Előrejelző Osztálya — T.: 150-470 — Megjelenik naponként —
Évi előfizetési díja: 720,—Ft — Megrendelhető: 1024 Budapest, II., Kitaibel Pál u. 1. Telefon: 353-500,
Kiadásért felel: az OMSZ elnöke — Szerkesztésért felel: a KEI igazgatója

OFFSET

IDŐJÁRÁSI NAPIJELENTÉS

ЕЖЕДНЕВНЫЙ МЕТЕОРОЛОГИЧЕСКИЙ БЮЛЛЕТЕНЬ · DAILY WEATHER REPORT
BULLETIN QUOTIDIEN DE TEMPS · TÄGLICHER WETTERBERICHT

87. évfolyam 109. szám + Budapest + 1974. április 19. péntek

Az időjárási helyzet és a várható időjárás:

Nyugat-Európa felett magas nyomású gerinc helyezkedik el és ennek következtében ezeken a területeken általában száraz, napos az időjárás, a nappali hőmérséklet pedig az évszaknak megfelelően alakul. Ugyanakkor a Skandináv-félszigeten keresztül hüvös és száraz levegő áramlik Közép-Európa, valamint a Földközi-tenger keleti medencéje fölé. Ezeken a vidékeken változóan felhős és igen hüvös az időjárás, az elmúlt napon a kora délutáni hőmérséklet több helyen még a 8, 10 fokot sem érte el. A következő 36 órában a Kárpát-medence időjárását az észak felől érkező hüvös és száraz léghullámok határozzák meg.

Hazánkban csütörtökön az északnyugati megyék kivételével erősen felhős, borult idő volt. Az elmúlt 24 óra folyamán a déli és a keleti megyékben többfelé esett az eső, de a lehullott eső mennyisége nem volt jelentős, a 3 mm-t is néhány helyen, a 4 mm-t pedig csak Szeghalmon érte el. A legmagasabb nappali hőmérséklet az ország déli felében 6, 10, az északi megyékben 10, 14 fok között alakult. Péntek hajnalra szeszélyes területi eloszlásban -2, +7 fokig hült le a levegő. Délelőtt változóan felhős, hüvös idő volt, esőt már sehonnan sem jelentettek. A hőmérséklet 11 órakor 9, 13 fok között váltakozott.

Ma 12 órakor Budapesten a hőmérséklet 12 fok, a tengerszintre átszámitott légnyomás 763 mm, alig változik.

Várható időjárás szombat estig:

Felhőátvonulások, valószinüleg eső nélkül.
Élénk, időnként megerősödő északi, északkeleti szél.
Az évszakhoz képest hüvös idő.
Várható legalacsonyabb éjszakai hőmérséklet: -1, +4,
legmagasabb nappali hőmérséklet szombaton: 10, 15 fok között.

Dunay Sándorné s.k.

A hőmérséklet napi középértéke és eltérése a 100 évi átlagtól /Budapesten/:

1974. IV. 18.:	8,4 C°	-3,1 C°

1871 óta ezen a napon Budapesten előfordult

legmagasabb hőmérséklet:	28,7 C° /1920/,
legalacsonyabb hőmérséklet:	-1,4 C° /1887/.

74.0355.

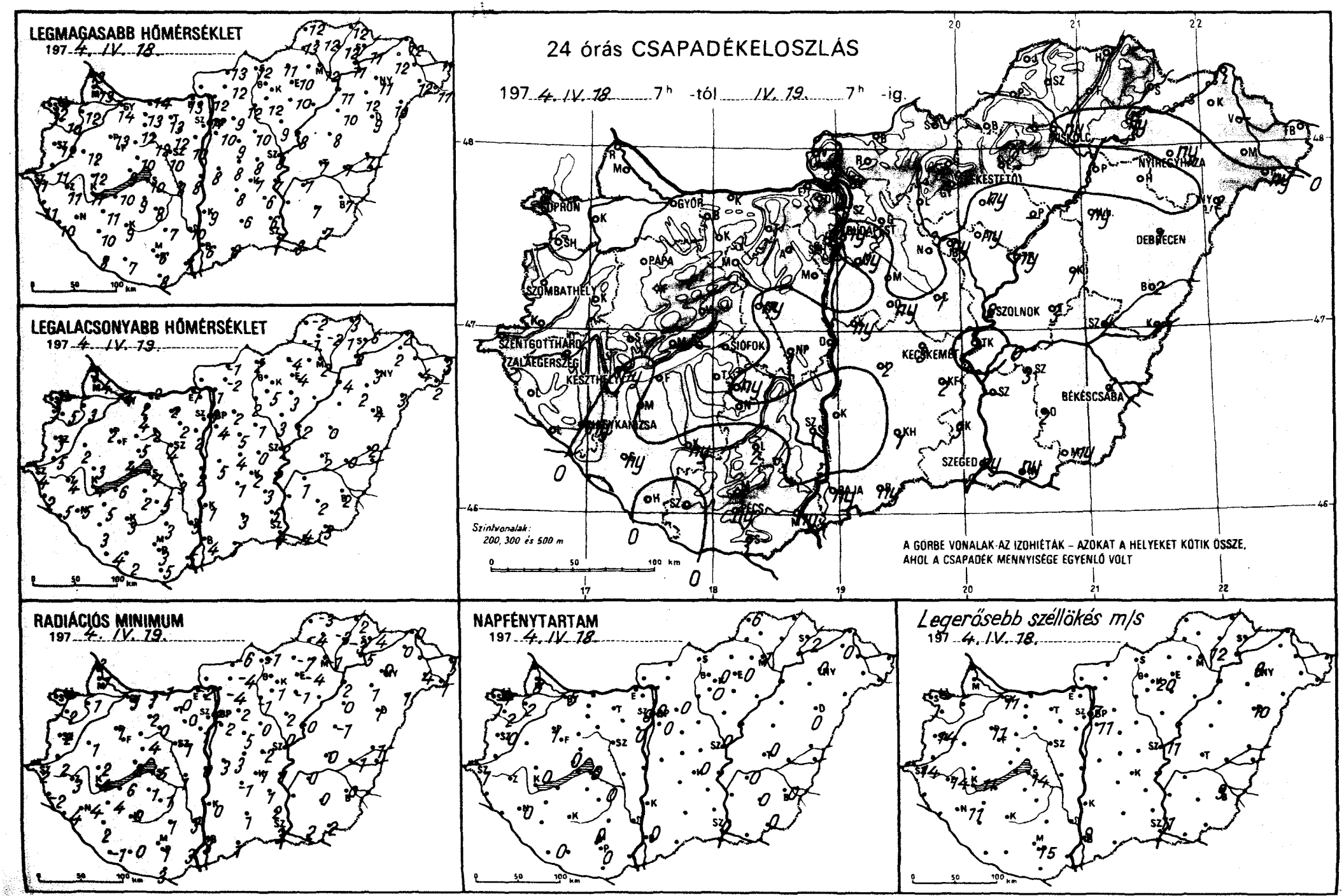
LEGMAGASABB HŐMÉRSÉKLET
197 4. IV. 18.
LEGALACSONYABB HŐMÉRSÉKLET
197 4. IV. 19.
24 órás CSAPADÉKELOSZLÁS
197 4. IV. 18. 7h -tól IV. 19. 7h -ig.
Szintvonalak: 200, 300 és 500 m
A GÖRBE VONALAK AZ IZOHIÉTÁK – AZOKAT A HELYEKET KÖTIK ÖSSZE, AHOL A CSAPADÉK MENNYISÉGE EGYENLŐ VOLT
GYŐR
PÁPA
SZOMBATHELY
SZENTGOTTHÁRD
ZALAEGERSZEG
KESZTHELY
SIÓFOK
KAPOSVÁR
KECSKEMÉT
SZOLNOK
DEBRECEN
NYÍREGYHÁZA
BÉKÉSCSABA
SZEGED
BAJA
RADIÁCIÓS MINIMUM
197 4. IV. 19.
NAPFÉNYTARTAM
197 4. IV. 18.
Legerősebb széllökés m/s
197 4. IV. 18.

	197 4.IV.19 07 h -ig az utolsó 24 óra adatai							197 4.IV.19 07 h -ig az utolsó 24 óra adatai						
	csapadék (mm)		max. hőmérséklet	min. hőmérséklet	rad. min.	napos órák		csapadék (mm)		max. hőmérséklet	min. hőmérséklet	rad. min.	napos órák	
Győr	.		14	4	3	5	Vác	.		12	1	-4		
Kapuvár	.		12	3	1	2	Vámosmikola	-		-	-	-		
Mosonmagyaróvár	.		13	4	1	8	Baja	ny		6	4	3	0	
Rajka	.		13	3	3		Bácsalmás	ny		6	3	1		
Sopron	.		12	3	1	4	Izsák	2		8	1	-1		
Sopronhorpács	.		10	5	2	2	Kalocsa	.		9	1	0		
Káld	.		12	2	1		Kecskemét	3		7	2	1	0	
Körmend	.		11	5	2		Kiskunf. háza	2		6	3	1		
Szentgotthárd	.		11	4	2	1	Kiskunhalas	1		6	3	1		
Szombathely	.		12	3	2	0	Kunszentmiklós	ny		8	5	3		
Lenti	.		11	2	-2		Tiszakécske	.		7	2	1		
Letenye	.		10	5	4		Balassagyarmat	.	⌴	13	-1	-6		
Nagykanizsa	ny	▽	10	5	4	0	Romhány	.		12	-2	-4		
Zalaegerszeg	.		11	4	3		Salgótarján	.		12	2	-1		
Farkasgyepű	.		10	2	-3		Eger	.		10	4	-4	0	
Keszthely	ny	⚹	11	4	4	0	Galyatető	.		6	-2	-4		
Mencshely	.		9	4	2	0	Gyöngyös	.		12	5	1	0	
Pápa	.		13	2	1	1	Kékestető	.		3	-2	-4	0	
Sümeg	.		12	3	2		Kompolt	ny		10	3	-1	0	
Tihany	-		-	-	-		Lőrinci	.		12	2	-1		
Veszprém	.		10	5	4		Poroszló	-		-	-	-		
Zirc	.		10	2	-1		Jászapáti	ny		9	3	2		
Fonyód	.		10	6	6		Jászberény	ny	⌴	10	3	0		
Homokszt. györgy	.		8	4	-1	0	Karcag	1		8	0	-1		
Kaposvár	ny		9	3	0		Szolnok	2		8	2	0	0	
Marcali	.		11	5	4		Tiszaroff	ny		8	2	0		
Siófok	.		10	7	5	0	Túrkeve	3		7	2	0	0	
Somogyszob	ny		10	3	2		Kistelek	3		6	5	2		
Tab	.		9	2	1		Makó	ny		8	4	2		
Bábolna	.		13	2	1		Szeged	ny		7	4	3	0	
Esztergom	.		13	1	-2		Szentes	-		-	-	-		
Kisbér	.	⌓	12	4	2		Borsodnádasd	.		11	-4	-7		
Komárom	.		14	2	-1		Füged	.		12	1	-3		
Tatabánya	.		13	2	0		Hidasnémeti	.		12	3	2		
Alcsútdoboz	.		12	2	0		Jósvafő	.		11	2	0	6	
Dunaújváros	1		8	2	0		Lillafüred	.		10	1	-		
Martonvásár	.		10	2	1	0	Miskolc	ny	▽	12	2	-1	1	
Mór	.		12	2	0		Putnok	.		13	-1	-4		
Nagyhörcsökp.	1		8	3	1		Sárospatak	.		11	6	4	2	
Szabadbattyán	ny		10	4	-1		Szendrőlád	.		12	-2	-3		
Iregszemcse	ny		8	5	1	0	Tokaj	ny		11	6	5		
Lengyel	2		7	3	1		Kisvárda	.		12	2	0	0	
Nagykónyi	.		9	3	1		Mátészalka	.		12	4	4		
Szekszárd	.		10	5	3		Nyíregyháza	ny		11	3	0	0	
Misinatető	1	⚹	2	2	1	0	Nyírlugos	2		10	3	1		
Mohács	ny		7	5	3		Pátyod	ny		11	2	1		
Pécs	ny		6	3	1	0	Tiszabecs	.		11	3	1		
Siklós	3		8	5	3		Vásárosnamény	-		-	-	-		
Szigetvár	.		7	2	0		Záhony	.		12	2	0		
Bp. Lőrinc	ny		10	4	2	0	Berettyóújfalu	2		7	2	1		
Bp. Met. Int.	ny	=	11	6	2	0	Debrecen	1	=	9	4	1	0	
Bp. Szab. hegy	.		8	3	1	0	Hajdúdorog	.		12	2	1		
Cegléd	1		8	0	-2		Hortobágy	ny		10	-	0		
Dobogókő	.		7	1	-4		Körösszakál	1		8	2	0		
Gödöllő	.		9	2	2	0	Polgár	.		11	4	2		
Királyrét	.		13	-2	-4		Békéscsaba	2		7	2	0	0	
Monor	.		9	5	0		Mezőhegyes	ny		7	3	2	0	
Nagykáta	.		10	1	0		Orosháza	2		7	2	0	0	
Őrkény	ny		8	4	3		Szarvas	3		7	1	0	0	
Szentendre	.		12	5	4		Szeghalom	4		7	0	-1		

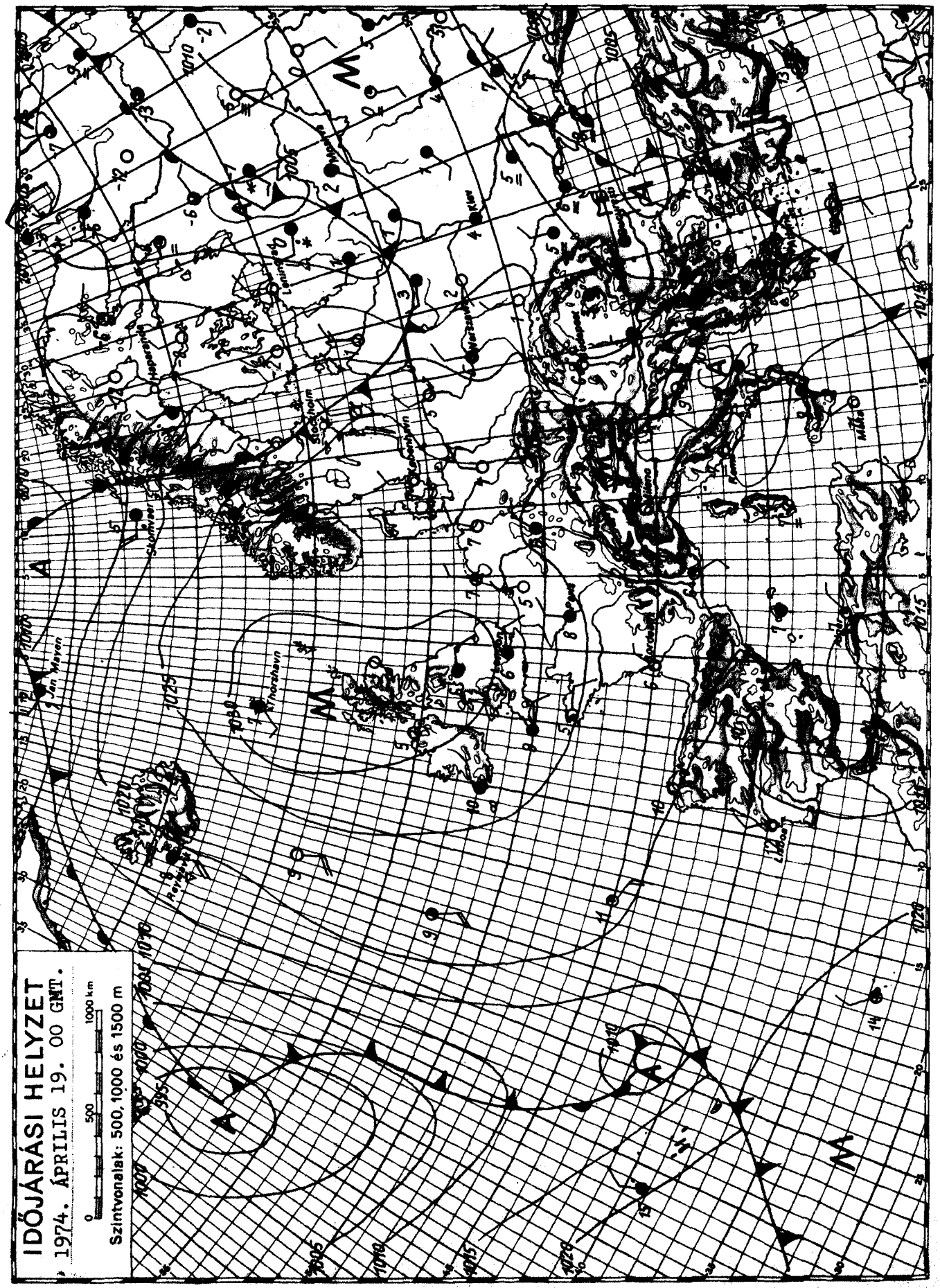

KIADJA: ORSZÁGOS METEOROLÓGIAI SZOLGÁLAT

Készíti: Központi Előrejelző Intézet Előrejelző Osztálya — T.: 150-410 — Megjelenik naponként —

Évi előfizetési díja: 720,—Ft — Megrendelhető: 1024 Budapest, II., Kitaibel Pál u. 1. Telefon: 353-500,

Kiadásért felel: az OMSZ elnöke — Szerkesztésért felel: a KEI igazgatója

OFFSET

IDŐJÁRÁSI NAPIJELENTÉS

ЕЖЕДНЕВНЫЙ МЕТЕОРОЛОГИЧЕСКИЙ БЮЛЛЕТЕНЬ · DAILY WEATHER REPORT
BULLETIN QUOTIDIEN DE TEMPS · TÄGLICHER WETTERBERICHT

87. évfolyam 110. szám + Budapest + 1974. április 20.szombat

Az időjárási helyzet és a várható időjárás:

Európa nagy részén száraz, derült, vagy gyengén felhős az idő. Csapadékot csak Észak-Európából, Lengyelország keleti részéről és a Szovjetunió európai területéről jelentettek. A Pireneusi- és a Skandináv-félsziget kivételével Európában mindenütt hüvös, sőt helyenként hideg idő van.

Hazánkban pénteken az időnként megnövekvő felhőzet ellenére több órán át sütött a nap. Eső csak az ország délkeleti részén hullott egy-két helyen, de a mennyisége sehol sem érte el az 1 mm-t. Szeles idő volt. A hőmérséklet napközben 12, 16 fokig emelkedett. Az éjszaka száraz és hideg volt. Hajnalra általában -3, +3 fokig süllyedt a hőmérséklet. Ma délelőtt ismét megnövekedett a felhőzet. A hőmérséklet 11 órára 12, 15 fokig emelkedett.

Ma 12 órakor Budapesten a hőmérséklet 14 fok, a tengerszintre átszámitott légnyomás 764 mm, gyengén süllyed.

Várható időjárás vasárnap estig:

Változóan felhős, száraz idő.
Gyenge, napközben megélénkülő nyugati, északnyugati szél.
Hideg éjszaka.
Várható legalacsonyabb éjszakai hőmérséklet: -3, +2,
legmagasabb nappali hőmérséklet vasárnap: 13, 18 fok között.

Aigner Szilárd s.k.

A hőmérséklet napi középértéke és eltérése a 100 évi átlagtól /Budapesten/:

1974. IV. 19.:	11,0 C°	-0,9 C°

1871 óta ezen a napon Budapesten előfordult

legmagasabb hőmérséklet:	30,2 C° /1920/,
legalacsonyabb hőmérséklet:	-2,6 C° /1893/.

74.0358.

LEGMAGASABB HŐMÉRSÉKLET

1974. IV. 19.

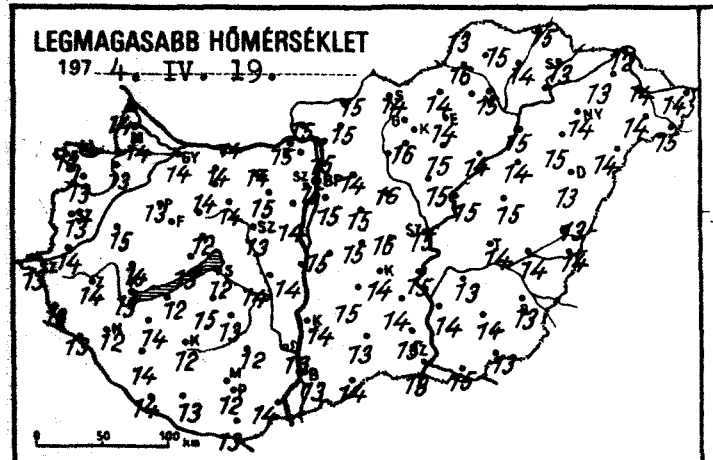

LEGALACSONYABB HŐMÉRSÉKLET

1974. IV. 20.

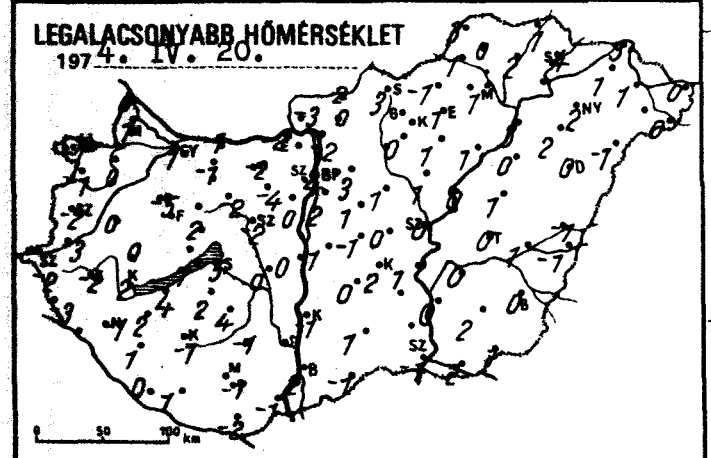

24 órás CSAPADÉKELOSZLÁS

1974. IV. 19. 7h -tól IV. 20. 7h -ig.

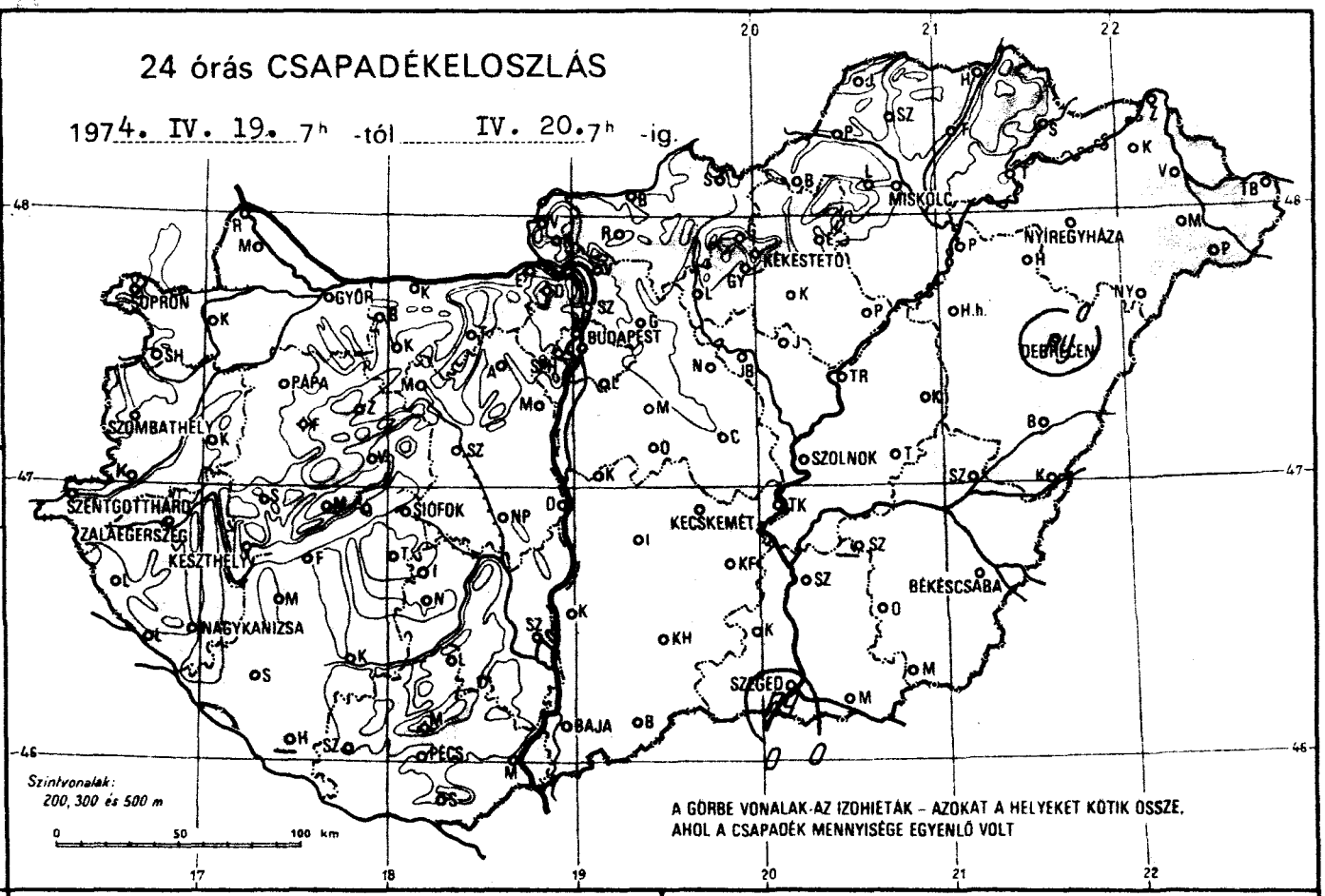

RADIÁCIÓS MINIMUM

1974. IV. 20.

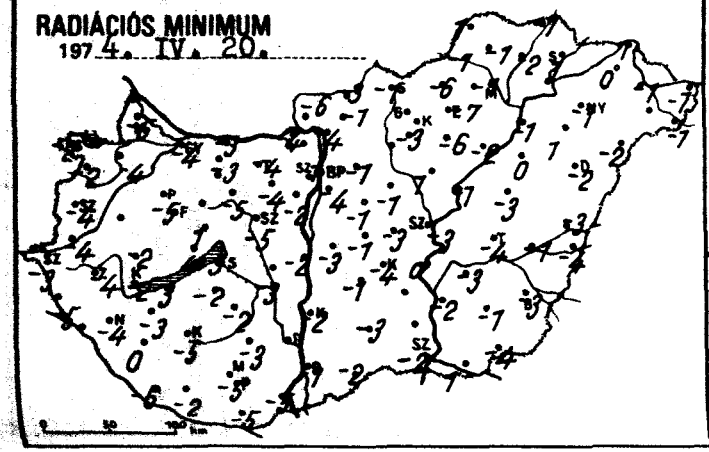

NAPFÉNYTARTAM

1974. IV. 19.

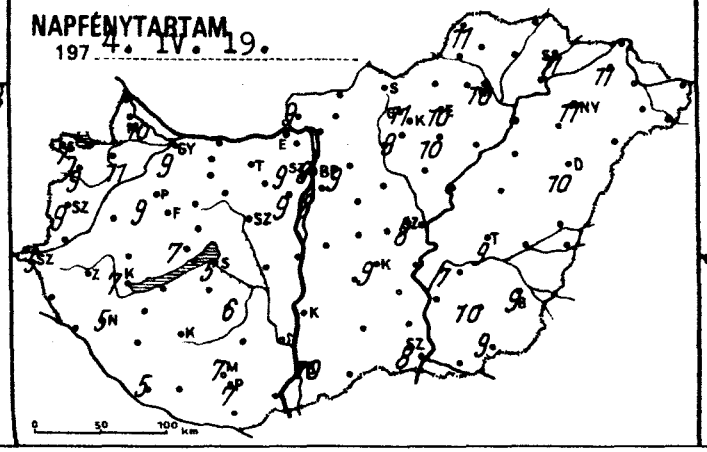

LEGERŐSEBB SZÉLLÖKÉS m/s

1974. IV. 19.

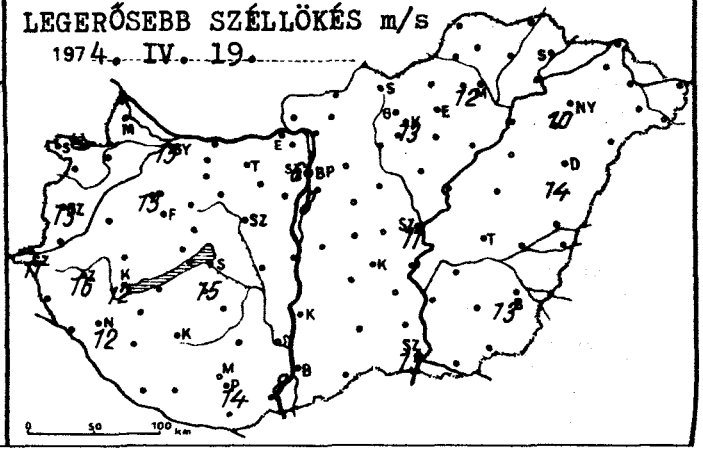

	1974. IV. 20. 07 h -ig az utolsó 24 óra adatai					
	csapadék (mm)		max. hőmérséklet	min. hőmérséklet	rad. min.	napos órák
Győr	.		14	1	-4	9
Kapuvár	.		13	0	-4	11
Mosonmagyaróvár	.		14	1	-5	10
Rajka	.		14	0	-	
Sopron	.		13	-1	-2	7
Sopronhorpács	.		13	-1	-2	9
Káld	.		15	0	-	
Körmend	.		14	-3	-4	
Szentgotthárd	.		13	-2	-3	5
Szombathely	.		13	-2	-4	9
Lenti	.		13	-3	-5	
Letenye	.		13	-	-	
Nagykanizsa	.		12	-1	-4	5
Zalaegerszeg	.		14	-2	-4	
Farkasgyepű	.		11	2	-4	
Keszthely	.		13	2	-2	7
Mencshely	.		11	1	-2	7
Pápa	.		13	-5	-5	9
Sümeg	.		14	0	-2	
Tihany	.		13	7	4	
Veszprém	.		12	2	1	
Zirc	.		11	-2	-5	
Fonyód	.		12	4	3	
Homokszt. györgy	.	⊔	14	0	-6	5
Kaposvár	.	⊔	12	-1	-5	
Marcali	.		14	2	-3	
Siófok	.		12	5	3	5
Somogyszob	.		14	1	0	
Tab	.		15	2	-2	
Bábolna	.		14	-1	-3	
Esztergom	.		15	-2	-4	
Kisbér	.	∩	14	-	-	
Komárom	.		14	-1	-3	
Tatabánya	.		14	-2	-4	
Alcsútdoboz	.		15	-4	-4	
Dunaújváros	.		14	0	-2	
Martonvásár	.		14	0	-2	9
Mór	.		14	-2	-5	
Nagyhörcsökp.	.		14	0	-3	
Szabadbattyán	.		13	-2	-5	
Iregszemcse	.		13	4	-2	6
Lengyel	.		12	-1	-3	
Nagykónyi	.		14	-	-	
Szekszárd	.		13	-	-	
Misinatető	.		10	4	2	7
Mohács	.		14	-1	-5	
Pécs	.		12	-1	-5	7
Siklós	.		13	-2	-5	
Szigetvár	.		13	1	-2	
Bp. Lőrinc	.		15	2	-4	8
Bp. Met. Int.	.	∩	15	4	1	8
Bp. Szab. hegy	.		13	2	-1	9
Cegléd	.		16	0	-3	
Dobogókő	.		11	1	-5	
Gödöllő	.		14	3	-1	9
Királyrét	.		15	-3	-5	
Monor	.		15	1	-1	
Nagykáta	.		16	1	-1	
Örkény	.		15	-1	-1	
Szentendre	.		-	1	1	

	1974. IV. 20. 07 h -ig az utolsó 24 óra adatai					
	csapadék (mm)		max. hőmérséklet	min. hőmérséklet	rad. min.	napos órák
Vác	.		15	-2	-4	
Vámosmikola	.		15	-3	-6	9
Baja	.		13	2	-1	10
Bácsalmás	.		14	-1	-2	
Izsák	.		15	0	-1	
Kalocsa	.		14	-1	-2	
Kecskemét	.		14	2	-4	9
Kiskunf. háza	.		14	-	-	
Kiskunhalas	.		13	1	-3	
Kunszentmiklós	.		15	1	-3	
Tiszakécske	.		15	1	0	
Balassagyarmat	.		15	2	-3	
Romhány	.		15	0	-1	
Salgótarján	.		14	3	-1	
Eger	.		14	1	-7	10
Galyatető	.		12	-1	-3	
Gyöngyös	.		16	0	-3	9
Kékestető	.		8	0	-1	11
Kompolt	.		15	1	-6	10
Lőrinci	.		16	0	-4	
Poroszló	.		14	1	-2	
Jászapáti	.		15	1	1	
Jászberény	.		15	1	-1	
Karcag	.		15	1	-3	
Szolnok	.		15	0	-3	8
Tiszaroff	.		15	0	-1	
Túrkeve	.		14	0	-4	9
Kistelek	.		15	-	-	
Makó	.		15	2	1	
Szeged	ny	▽	13	-1	-2	8
Szentes	.		14	0	-2	
Borsodnádasd	.		14	-1	-6	
Füged	.		14	2	-2	
Hidasnémeti	.		15	1	-1	
Jósvafő	.		13	3	1	11
Lillafüred	.		14	1	-	
Miskolc	.	∞	15	1	-1	10
Putnok	.		16	1	-1	
Sárospatak	.		13	4	1	11
Szendrőlád	.		15	0	-1	
Tokaj	.		-	-	-	
Kisvárda	.		13	1	0	11
Mátészalka	.		14	-	-	
Nyíregyháza	.		14	2	-1	11
Nyírlugos	.		14	-1	-2	
Pátyod	.		15	0	-1	
Tiszabecs	.		14	0	-1	
Vásárosnamény	.		14	1	-1	
Záhony	.		12	3	1	
Berettyóújfalu	.	⊔	13	-1	-3	
Debrecen	ny	▽	13	0	-2	10
Hajdúdorog	.		15	2	1	
Hortobágy	.		14	0	0	
Körösszakál	.		14	-1	-4	
Polgár	.		15	3	-1	
Békéscsaba	.		13	0	-3	9
Mezőhegyes	.		13	1	-4	9
Orosháza	.		14	2	-1	10
Szarvas	.		13	0	-3	7
Szeghalom	.		14	1	-1	

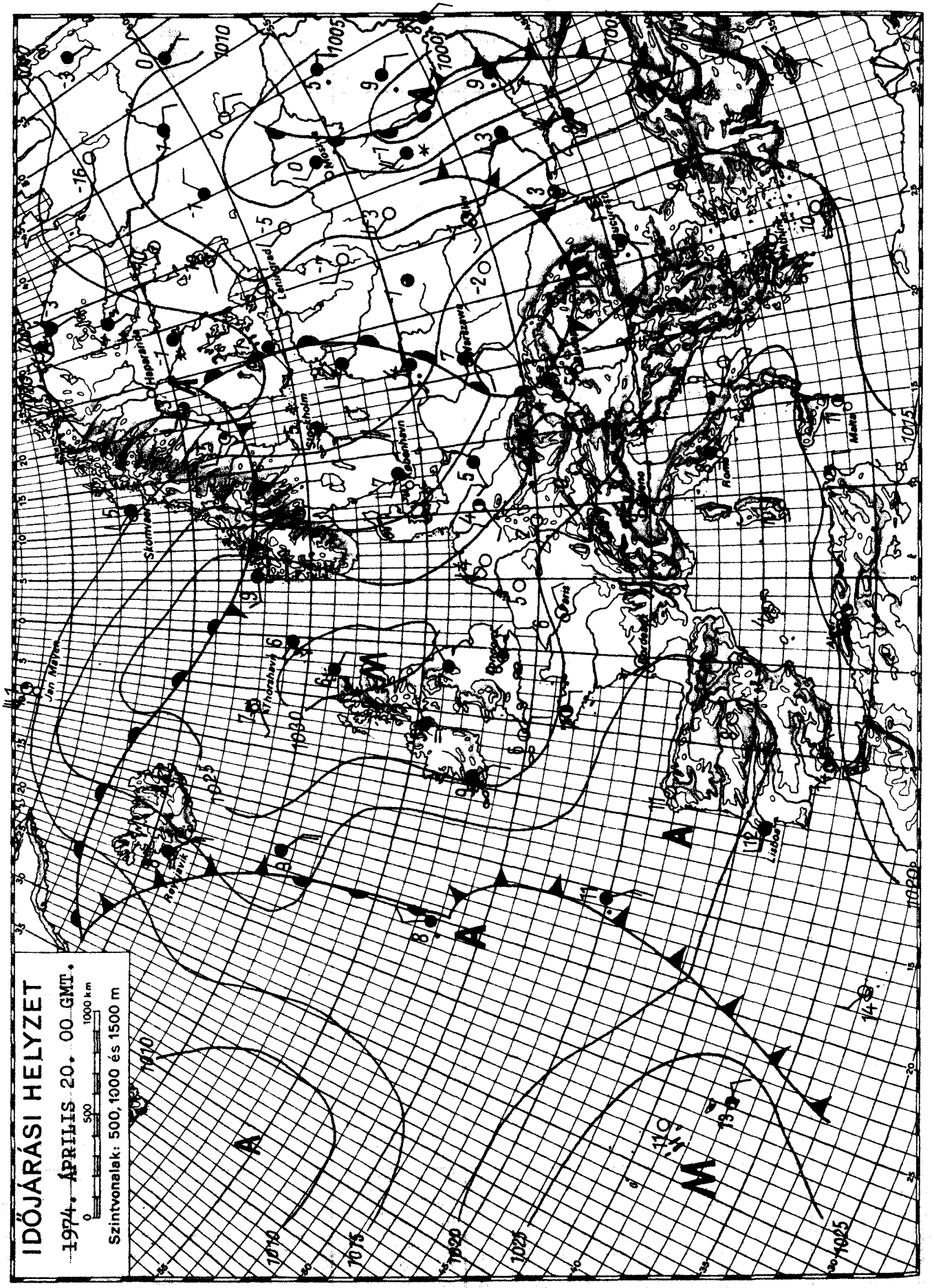

KIADJA: ORSZÁGOS METEOROLÓGIAI SZOLGÁLAT
Készíti: Központi Előrejelző Intézet Előrejelző Osztálya — T.: 150 - 410 — Megjelenik naponként —
Évi előfizetési díja: 720,—Ft — Megrendelhető: 1024 Budapest, II., Kitaibel Pál u. 1. Telefon: 353-500,
Kiadásért felel: az OMSZ elnöke — Szerkesztésért felel: a KEI igazgatója

OFFSET

IDŐJÁRÁSI NAPIJELENTÉS

ЕЖЕДНЕВНЫЙ МЕТЕОРОЛОГИЧЕСКИЙ БЮЛЛЕТЕНЬ • DAILY WEATHER REPORT
BULLETIN QUOTIDIEN DE TEMPS • TÄGLICHER WETTERBERICHT

87. évfolyam 111. szám + Budapest + 1974. április 21. vasárnap

Az időjárási helyzet és a várható időjárás:

Európa nagy részén folytatódik az évszakhoz képest hüvös idő. A legmagasabb nappali hőmérséklet szombaton Európa nyugati partvidékét leszámítva 3, 8 fokkal alacsonyabb volt, mint a legutóbbi 12 év átlaga. Ma reggel az észak felől áramló sarkvidéki eredetü hideg léghullámok hatására a Skandináv-félszigeten és Közép-Európában szórványosan esett az eső. A Szovjetunió európai területének északi és középső vidékein futó havazások voltak. A Kárpát-medence időjárását a következő 36 óra folyamán is az északi széllel érkező hideg léghullámok határozzák meg.

Hazánkban szombaton napközben a Békéscsaba-Szolnok-Budapest vonaltól északkeletre csak egy-két órára sütött ki a nap. Az ország többi részén általában 5, 10 órás napfénytartamot mértek. A hőmérséklet csucsértéke 12, 18 fok között váltakozott. A késő esti óráktól kezdve az északnyugati megyékben, valamint a Tiszántulon szórványosan esett az eső. A lehullott csapadék mennyisége sehol sem haladta meg a 3 mm-t. Vasárnap hajnalra az ország nagy részén 2, 8, az Északi-hegyvidéken +1, -2 fokig hült le a levegő. Ma délelőtt a nyugati országrészben erősen, máshol változóan felhős volt az ég. Néhány helyről kisebb esőt, záport jelentettek. A hőmérséklet 11 órakor az ország területén 8, 12 fok között váltakozott.

Ma 12 órakor Budapesten a hőmérséklet 11 fok, a tengerszintre átszámitott légnyomás 761 mm, gyengén süllyed,

Várható időjárás hétfő estig:

Felhőátvonulások, szórványosan kisebb eső, zápores.
Mérsékelt, időnként megélénkülő északi, északkeleti szél.
Hüvös marad az idő.

Várható legalacsonyabb éjszakai hőmérséklet: általában -1, +4 fok között, néhány szélvédett, derült helyen -5 fok közelében,
legmagasabb nappali hőmérséklet hétfőn: 11, 16 fok között.

Vadkerti Ferenc s.k.

A hőmérséklet napi középértéke és eltérése a 100 évi átlagtól /Budapesten/:

1974. IV. 20.:	11,5 C°	-0,7 C°

1871 óta ezen a napon Budapesten előfordult

legmagasabb hőmérséklet:	26,9 C° /1943/,
legalacsonyabb hőmérséklet:	-0,6 C° /1955/.

74.0359.

LEGMAGASABB HŐMÉRSÉKLET

197 4. IV. 20.

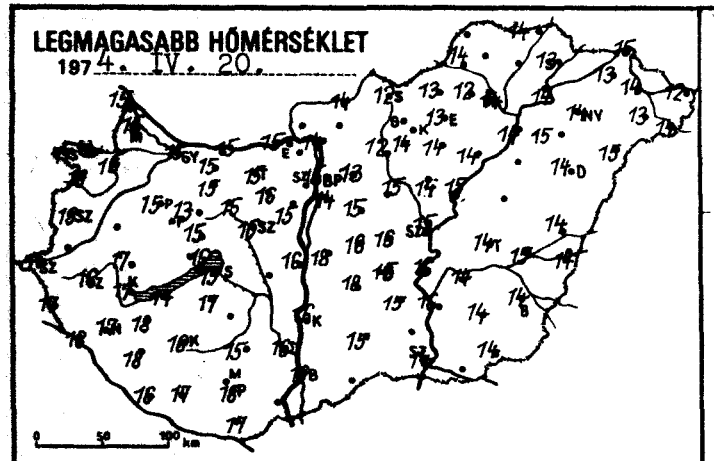

LEGALACSONYABB HŐMÉRSÉKLET

197 4. IV. 21.

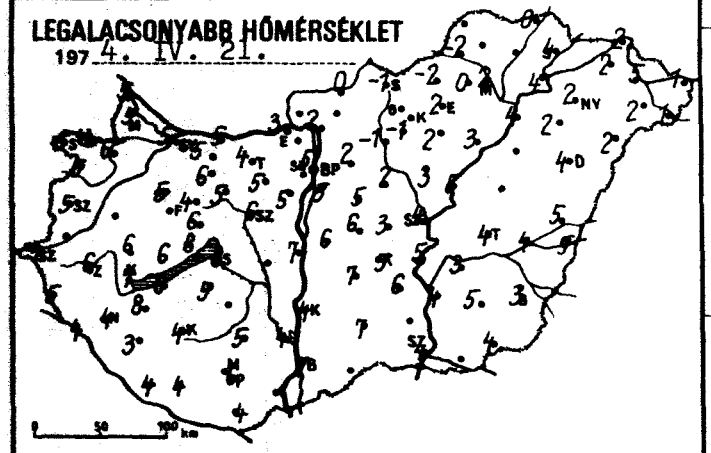

24 órás CSAPADÉKELOSZLÁS

197 4. IV. 20. 7h -tól IV. 21. 7h -ig.

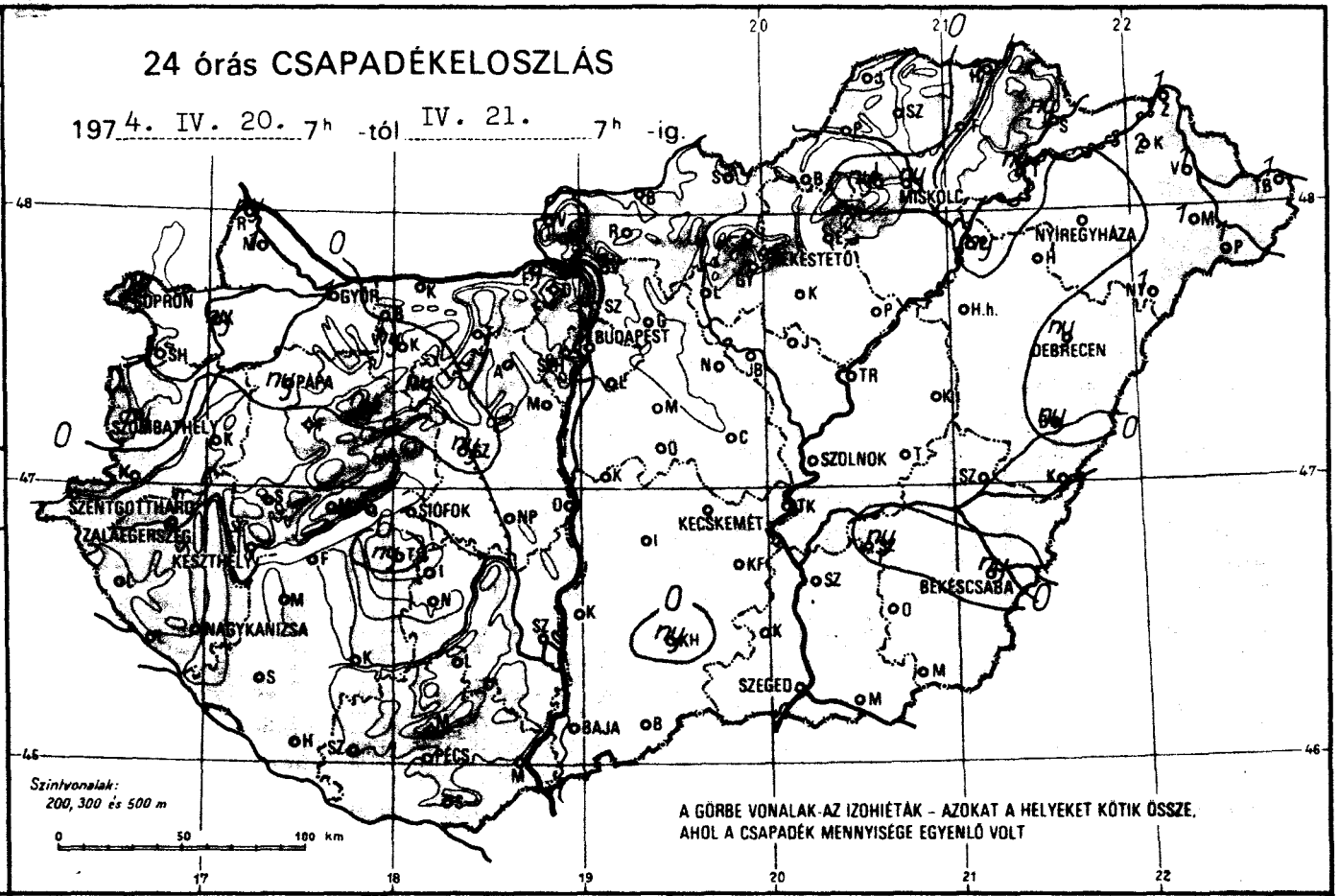

RADIÁCIÓS MINIMUM

197 4. IV. 21.

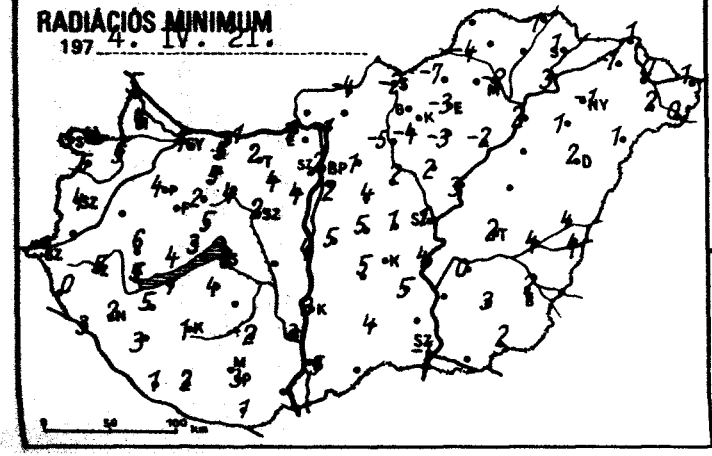

NAPFÉNYTARTAM

197 4. IV. 20.

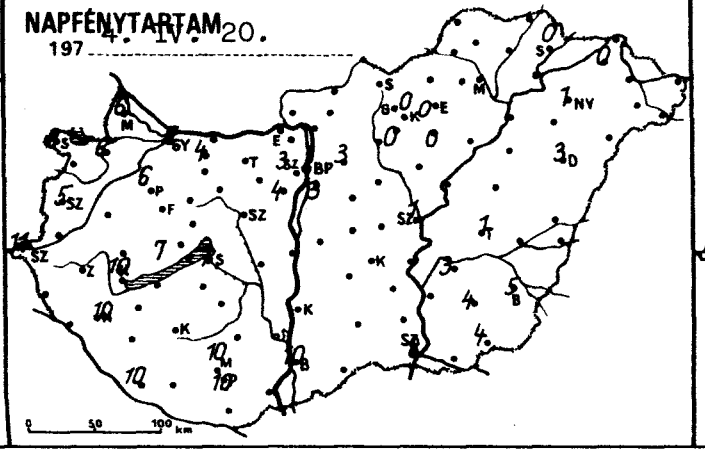

LEGERŐSEBB SZÉLLÖKÉS m/s

197 4. IV. 20.

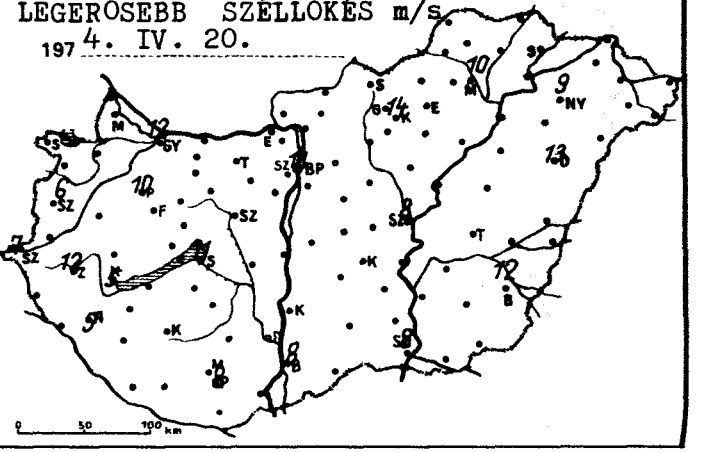

	197 4. IV. 21. 07 h -ig az utolsó 24 óra adatai					
	csapadék (mm)		max. hőmérséklet	min. hőmérséklet	rad. min.	napos órák
Győr	1		15	5	4	5
Kapuvár	ny		16	6	5	6
Mosonmagyaróvár	1		15	5	4	6
Rajka	ny		15	5	5	
Sopron	2		17	5	5	8
Sopronhorpács	1		16	5	5	
Káld	–		–	–	–	
Körmend	–		–	–	–	
Szentgotthárd	.		16	4	3	11
Szombathely	ny		16	5	4	5
Lenti	.		17	5	0	
Letenye	.		18	4	3	
Nagykanizsa	.		17	4	2	10
Zalaegerszeg	.		16	6	5	
Farkasgyepű	.		–	–	–	
Keszthely	.		17	7	5	10
Mencshely	.		14	6	4	7
Pápa	ny	▽	15	5	4	6
Sümeg	.		17	6	6	
Tihany	.		16	8	3	
Veszprém	.		15	6	5	
Zirc	ny		13	4	2	
Fonyód	.		14	8	7	
Homokszt. györgy	.		16	4	1	10
Kaposvár	.		16	4	1	
Marcali	.		18	8	5	
Siófok	.		15	8	8	7
Somogyszob	.		18	3	3	
Tab	ny		17	5	4	
Bábolna	.		15	5	4	
Esztergom	.		15	3	1	
Kisbér	ny	▽	15	6	5	
Komárom	.		15	5	-1	
Tatabánya	.		15	4	2	
Alcsútdoboz	.		16	5	4	
Dunaújváros	.		16	7	4	
Martonvásár	.		15	5	4	4
Mór	ny		15	5	4	
Nagyhörcsökp.	–		–	–	–	
Szabadbattyán	ny		15	6	2	
Iregszemcse	.		–	–	–	–
Lengyel	.		15	5	-2	
Nagykónyi	–		–	–	–	
Szekszárd	.		16	4	3	
Misinatető	.		10	6	2	10
Mohács	–		–	–	–	
Pécs	.		16	6	3	10
Siklós	.		17	4	1	
Szigetvár	.		17	4	2	
Bp. Lőrinc	.		14	5	2	3
Bp. Met. Int.	.		15	5	2	3
Bp. Szab. hegy	.		12	3	0	3
Cegléd	.		16	3	1	
Dobogókő	–		–	–	–	
Gödöllő	.		13	2	1	3
Királyrét	–		–	–	–	
Monor	.		15	5	4	
Nagykáta	.		15	2	2	
Örkény	.		16	6	5	
Szentendre	.		17	4	3	

	197 4. IV. 21. 07 h -ig az utolsó 24 óra adatai					
	csapadék (mm)		max. hőmérséklet	min. hőmérséklet	rad. min.	napos órák
Vác	.		14	2	-1	
Vámosmikola	–		–	–	–	–
Baja	.		16	7	5	10
Bácsalmás	–		–	–	–	
Izsák	.		18	7	5	
Kalocsa	.		16	4	3	
Kecskemét	.		15	5	–	
Kiskunf. háza	.		15	6	5	
Kiskunhalas	ny		15	7	4	
Kunszentmiklós	.		18	6	5	
Tiszakécske	.		16	5	4	
Balassagyarmat	.		14	0	-4	
Romhány	–		–	–	–	
Salgótarján	.		12	-1	-2	
Eger	.		13	2	-3	0
Galyatető	.		8	-2	-4	
Gyöngyös	.		14	-1	-4	0
Kékestető	.		7	-2	-2	0
Kompolt	.		14	2	-3	0
Lőrinci	.		12	-1	-5	
Poroszló	.		14	3	-2	
Jászapáti	.		14	3	2	
Jászberény	.		14	1	-1	
Karcag	–		–	–	–	
Szolnok	.		15	4	1	1
Tiszaroff	.		15	5	3	
Túrkeve	.		14	4	2	1
Kistelek	–		–	–	–	
Makó	–		–	–	–	
Szeged	.		14	4	-1	8
Szentes	.		15	6	4	
Borsodnádasd	.	⌣	13	-2	-7	
Füged	–		–	–	–	
Hidasnémeti	3		14	0	-1	
Jósvafő	–		–	–	–	–
Lillafüred	ny		12	0	–	
Miskolc	ny		14	2	-2	0
Putnok	.		14	-2	-4	
Sárospatak	ny		13	4	1	0
Szendrőlád	–		–	–	–	
Tokaj	ny		14	4	3	
Kisvárda	2		13	2	-1	0
Mátészalka	1		13	2	2	
Nyíregyháza	ny		14	2	-1	1
Nyírlugos	1	▽	15	2	1	
Pátyod	1		14	1	0	
Tiszabecs	1		12	1	1	
Vásárosnamény	1		14	5	0	
Záhony	1		15	2	1	
Berettyóújfalu	ny		14	5	4	
Debrecen	ny		14	4	2	3
Hajdúdorog	.		15	2	1	
Hortobágy	–		–	–	–	
Körösszakál	.		14	5	4	
Polgár	ny		14	4	2	
Békéscsaba	ny		14	3	2	5
Mezőhegyes	.		14	4	2	4
Orosháza	.		14	5	3	4
Szarvas	ny		14	3	0	3
Szeghalom	.		15	4	4	



KIADJA: ORSZÁGOS METEOROLÓGIAI SZOLGÁLAT

Készíti: Központi Előrejelző Intézet Előrejelző Osztálya — T.: 150 - 410 — Megjelenik naponként —

Évi előfizetési díja: 720,—Ft — Megrendelhető: 1024 Budapest, II., Kitaibel Pál u. 1. Telefon: 353-500,

Kiadásért felel: az OMSZ elnöke — Szerkesztésért felel: a KEI igazgatója

OFFSET

IDŐJÁRÁSI NAPIJELENTÉS

ЕЖЕДНЕВНЫЙ МЕТЕОРОЛОГИЧЕСКИЙ БЮЛЛЕТЕНЬ · DAILY WEATHER REPORT
BULLETIN QUOTIDIEN DE TEMPS · TÄGLICHER WETTERBERICHT

87. évfolyam 112. szám + Budapest + 1974. április 22. hétfő

Az időjárási helyzet és a várható időjárás:

Szárazföldünk nagy részét északról érkező hideg levegő árasztotta el. Hatására vasárnap a hőmérséklet napi csúcsértéke 2, 6 fokkal alacsonyabb volt, mint a legutóbbi évek átlaga. Csak a Skandináv-félszigeten haladta meg a legmagasabb nappali hőmérséklet 2, 6 fokkal az évszaknak megfelelő értéket. A Szovjetunió európai területe fölött ciklon örvénylik, amely északi, északkeleti áramlással szintén hüvös levegőt szállit a Fekete-tenger térsége fölé. Ezeken a területeken sok helyen esik az eső, helyenként hózápor alakul ki. A Kárpát-medencében is változékony, hüvös az időjárás. Lényeges időjárásváltozás a következő 36 órában sem várható.

Hazánkban vasárnap a Tiszántúlon kevés volt a felhő és 9, 12 órán át sütött a nap. Máshol általában változóan felhős volt az ég, 4, 8 órás napsütést észleltek. A legmagasabb nappali hőmérséklet 10, 16 fok között volt. Vasárnap a déli óráktól kezdve többfelé szórványos futó zápor alakult ki. A ma reggel 7 óráig lehullott eső mennyisége sehol sem haladta meg a 2 mm-t. Ma hajnalra általában minusz 3, plusz 4, a Balaton környékén csak 5, 6 fokig hült le a levegő. Délelőtt változóan felhős volt az ég, néhány helyen futó zápor alakult ki. A hőmérséklet 11 órára 10, 14 fokig emelkedett.

Ma 12 órakor Budapesten a hőmérséklet 13 fok, a tengerszintre átszámitott légnyomás 760 mm, gyengén süllyed.

Várható időjárás kedd estig:

Változóan felhős idő, elszórtan futó záporral, egy-két helyen esetleg zivatarral.
Mérsékelt, időnként megélénkülő északi, északnyugati szél.
Változékony, hüvös idő.
Várható legalacsonyabb éjszakai hőmérséklet: -2, +3,
legmagasabb nappali hőmérséklet kedden: 12, 16 fok között.

Bartha Péterné s.k.

TÁVOLABBI KILÁTÁSOK PÉNTEK REGGELIG:

Időnként kissé megnövekvő felhőzet, szórványosan futó eső lehetséges.
Több helyen talajmenti fagy.
A legalacsonyabb hajnali hőmérséklet +1, +6 fok között.
A legmagasabb nappali hőmérséklet 12, 17 fok között.
Jelentős mennyiségü csapadék /legalább 5 mm/ az ország területének 30 százalékán várható.

TÁVELŐREJELZŐ OSZTÁLY

A hőmérséklet napi középértéke és eltérése a 100 évi átlagtól /Budapesten/:

1974. IV. 21.:	10,3 C°	-2,2 C°

1871 óta ezen a napon Budapesten előfordult

legmagasabb hőmérséklet:	29,6 C° /1876/,
legalacsonyabb hőmérséklet:	0,1 C° /1959/.

74.0360.

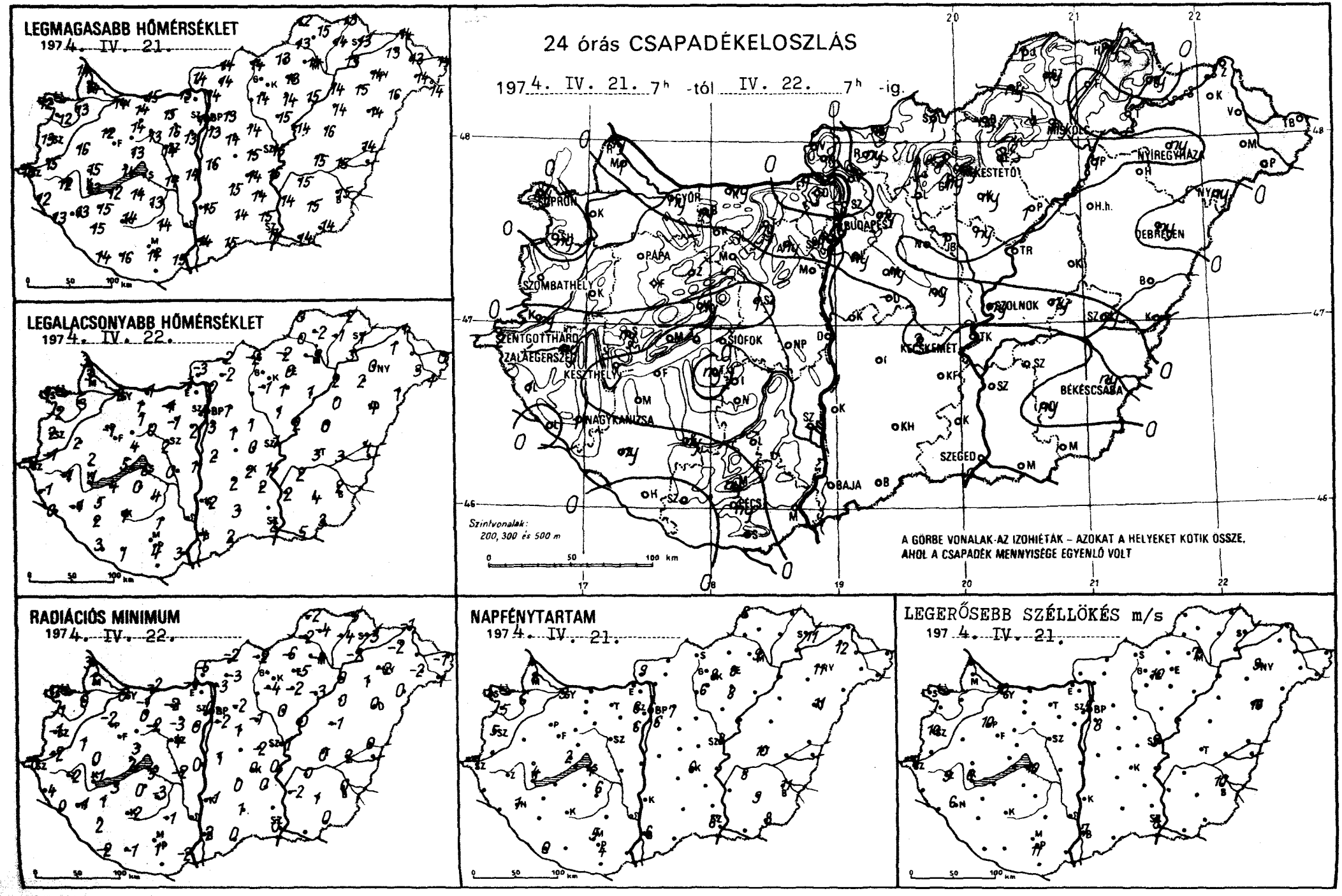
LEGMAGASABB HŐMÉRSÉKLET
1974. IV. 21.
LEGALACSONYABB HŐMÉRSÉKLET
1974. IV. 22.
24 órás CSAPADÉKELOSZLÁS
1974. IV. 21. 7h -tól IV. 22. 7h -ig.
Szintvonalak:
200, 300 és 500 m
A GÖRBE VONALAK AZ IZOHIÉTÁK – AZOKAT A HELYEKET KÖTIK ÖSSZE,
AHOL A CSAPADÉK MENNYISÉGE EGYENLŐ VOLT
RADIÁCIÓS MINIMUM
1974. IV. 22.
NAPFÉNYTARTAM
1974. IV. 21.
LEGERŐSEBB SZÉLLÖKÉS m/s
1974. IV. 21.

	1974. IV. 22. 07 h -ig az utolsó 24 óra adatai					
	csapadék (mm)		max. hőmérséklet	min. hőmérséklet	rad. min.	napos órák
Győr	ny	▽	14	2	0	9
Kapuvár	.		13	3	0	7
Mosonmagyaróvár	1		14	3	1	8
Rajka	ny		14	3	3	
Sopron	ny	▽	12	1	0	4
Sopronhorpács	ny		12	2	1	5
Káld	.		16	2	1	
Körmend	ny		15	-1	-2	
Szentgotthárd	2	▽ ≡	10	0	0	1
Szombathely	.		13	2	-1	5
Lenti	1		12	-1	-4	
Letenye	.		13	0	0	
Nagykanizsa	1	=	13	-1	-1	1
Zalaegerszeg	ny	▽	12	-1	-2	
Farkasgyepű	.		12	4	0	
Keszthely	.		13	1	-1	4
Mencshely	.		11	3	-1	2
Pápa	.		12	-1	-2	5
Sümeg	ny		15	2	0	
Tihany	.		14	5	2	
Veszprém	ny		13	4	3	
Zirc	.		11	3	1	
Fonyód	.		12	4	3	
Homokszt. györgy	.	≡	14	3	-2	0
Kaposvár	ny	⌴	14	1	-2	
Marcali	.		15	5	1	
Siófok	.		13	6	5	4
Somogyszob	ny		15	2	2	
Tab	ny		14	0	0	
Bábolna	ny	▽	14	1	-1	
Esztergom	.		15	-1	-4	
Kisbér	.	⌓	14	1	0	
Komárom	ny		15	1	-2	
Tatabánya	ny		15	-1	-2	
Alcsútdoboz	ny	▽⌴	16	-1	-3	
Dunaújváros	.		14	1	0	
Martonvásár	.		13	2	0	6
Mór	.	⌴	13	0	-2	
Nagyhörcsökp.	.		14	0	-2	
Szabadbattyán	1		14	2	-4	
Iregszemcse	.		13	4	-3	6
Lengyel	.		14	1	-1	
Nagykónyi	.		15	3	0	
Szekszárd	–		–	–	–	
Misinatető	ny	▽	11	4	1	5
Mohács	.		15	3	-2	
Pécs	ny	▽	14	4	1	4
Siklós	–		–	–	–	
Szigetvár	.		16	1	-1	
Bp. Lőrinc	ny	▽	13	3	-2	6
Bp. Met. Int.	ny	▽ =	14	4	0	6
Bp. Szab. hegy	ny		12	3	0	6
Cegléd	ny		15	0	-2	
Dobogókő	.		10	-1	-5	
Gödöllő	ny		13	1	-2	7
Királyrét	.		15	-3	-4	
Monor	ny		14	1	1	
Nagykáta	.		14	1	-1	
Örkény	–		–	–	–	
Szentendre	.		16	1	1	

	1974. IV. 22. 07 h -ig az utolsó 24 óra adatai					
	csapadék (mm)		max. hőmérséklet	min. hőmérséklet	rad. min.	napos órák
Vác	.		14	0	-3	
Vámosmikola	.		14	-3	-6	9
Baja	.		14	4	2	6
Bácsalmás	.		15	2	0	
Izsák	.		15	2	0	
Kalocsa	.		15	2	-1	
Kecskemét	2	▽	14	2	0	6
Kiskunf. háza	.		14	2	0	
Kiskunhalas	.		14	3	1	
Kunszentmiklós	.		16	2	1	
Tiszakécske	.		15	1	0	
Balassagyarmat	ny	⌴	14	-2	-2	
Romhány	ny	▽	14	-2	-3	
Salgótarján	1		14	-2	-2	
Eger	2		13	0	-5	8
Galyatető	1	✳	8	-3	-4	
Gyöngyös	ny		14	-1	-4	6
Kékestető	ny	✳ ▽	6	0	-2	8
Kompolt	ny		14	1	-2	8
Lőrinci	–		–	–	–	
Poroszló	1		15	1	-3	
Jászapáti	ny		15	1	0	
Jászberény	1	▽⌴	14	-1	-2	
Karcag	.		16	0	-1	
Szolnok	ny	▽ =	15	1	-1	8
Tiszaroff	.		14	2	0	
Túrkeve	ny		15	3	0	10
Kistelek	.		15	–	–	
Makó	.		14	5	–	
Szeged	.		14	2	0	6
Szentes	.		14	2	-2	
Borsodnádasd	ny	▽ ≡	13	-2	-6	
Füged	.		14	-1	-4	
Hidasnémeti	ny		13	-2	-5	
Jósvafő	1		12	0	-2	6
Lillafüred	1		12	-1	–	
Miskolc	ny	≡	14	-2	-4	9
Putnok	ny	≡	13	0	-2	
Sárospatak	ny		13	1	-3	11
Szendrőlád	ny		15	-2	-4	
Tokaj	.		13	3	-2	
Kisvárda	.		13	1	-2	12
Mátészalka	.		14	3	-2	
Nyíregyháza	ny	=	14	0	-2	11
Nyírlugos	ny		16	1	0	
Pátyod	.		14	1	-1	
Tiszabecs	.		14	0	-1	
Vásárosnamény	.		13	–	–	
Záhony	.		14	1	-1	
Berettyóújfalu	.		14	4	0	
Debrecen	ny	≡	14	4	0	11
Hajdúdorog	.		15	2	1	
Hortobágy	.		14	0	0	
Körösszakál	–		–	–	–	
Polgár	1	▽	14	2	0	
Békéscsaba	ny		15	2	0	11
Mezőhegyes	.		14	3	0	8
Orosháza	ny		15	4	1	9
Szarvas	.		15	2	0	8
Szeghalom	ny		15	3	2	

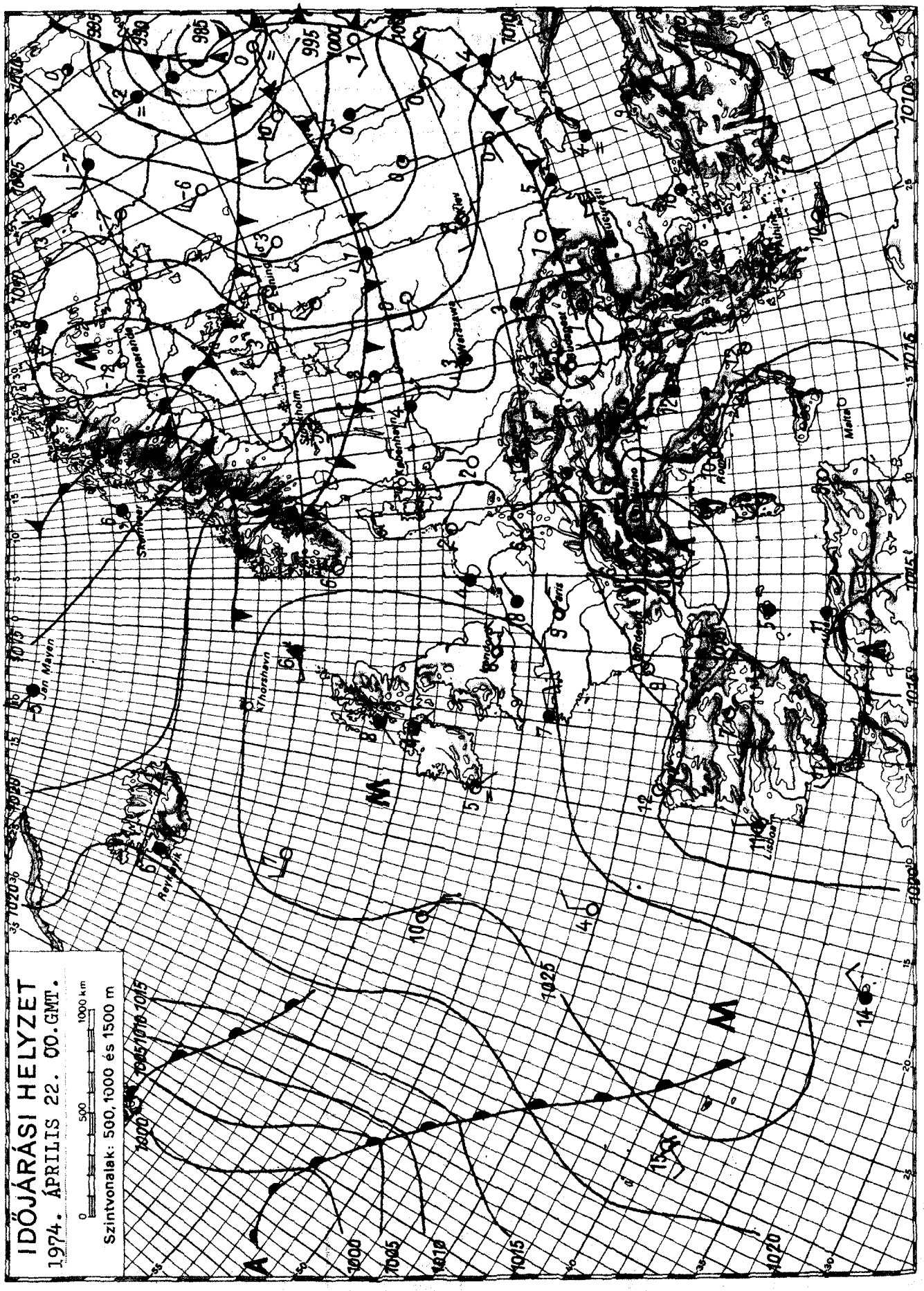

KIADJA: ORSZÁGOS METEOROLÓGIAI SZOLGÁLAT

Készíti: Központi Előrejelző Intézet Előrejelző Osztálya — T.: — Megjelenik naponként —

Évi előfizetési díja: 720,—Ft — Megrendelhető: 1024 Budapest, II., Kitaibel Pál u. 1. Telefon: 353-500,

Kiadásért felel: az OMSZ elnöke — Szerkesztésért felel: a KEI igazgatója

OFFSET

IDŐJÁRÁSI NAPIJELENTÉS

ЕЖЕДНЕВНЫЙ МЕТЕОРОЛОГИЧЕСКИЙ БЮЛЛЕТЕНЬ · DAILY WEATHER REPORT
BULLETIN QUOTIDIEN DE TEMPS · TÄGLICHER WETTERBERICHT

87. évfolyam 113. szám + Budapest + 1974. április 23. kedd

Az időjárási helyzet és a várható időjárás:

Szárazföldünk nagy részének időjárását továbbra is a középpontjával már napok óta a Brit-szigetek fölött tartózkodó anticiklon, valamint a Szovjetunió európai területe fölött újjáéledő ciklonok közt északról beáramló hideg levegő határozza meg. Ennek megfelelően Közép-Európában változóan felhős, hüvös, de csapadékszegény az idő. Több csapadékot csak Moszkva-Leningrád térségéből, valamint a Skandináv-félszigetről jelentenek. A Kárpát-medence időjárását a következő 36 órában is az északi áramlással érkező hideg levegő határozza meg, igy időjárásunkban lényeges változás továbbra sem várható.

Hazánkban hétfőn általában 7, 10, a Dunántúl nyugati részén azonban csak 4, 7 órán át sütött a nap. A hőmérséklet kora délutánra 11, 17 fokig emelkedett. Többfelé volt kisebb zápor, a lehullott csapadék mennyisége Körmenden volt a legnagyobb, itt 6 mm-t mértek. Ma hajnalra általában 0, +5 fokig hült le a levegő, csupán Borsod megyéből jelentettek kisebb fagyokat. Délelőtt változóan felhős volt az ég, a hőmérséklet 11 órára 13, 15 fokig emelkedett.

Ma 12 órakor Budapesten a hőmérséklet 15 fok, a tengerszintre átszámitott légnyomás 763 mm, alig változik.

Várható időjárás szerda estig:

Napközben időnként megnövekvő felhőzet, elszórtan futó záporral, egy-két helyen zivatarral.
Mérsékelt, napközben megélénkülő északnyugati, északi szél.
Várható legalacsonyabb éjszakai hőmérséklet: 0, +5,
legmagasabb nappali hőmérséklet szerdán: 13, 18 fok között.

Rábai Attila s.k.

A hőmérséklet napi középértéke és eltérése a 100 évi átlagtól /Budapesten/:

1974. IV. 22.:	10,5 C°	-2,0 C°

1871 óta ezen a napon Budapesten előfordult

legmagasabb hőmérséklet:	28,6 C° /1876/,
legalacsonyabb hőmérséklet:	-1,1 C° /1877/.

74.0361.

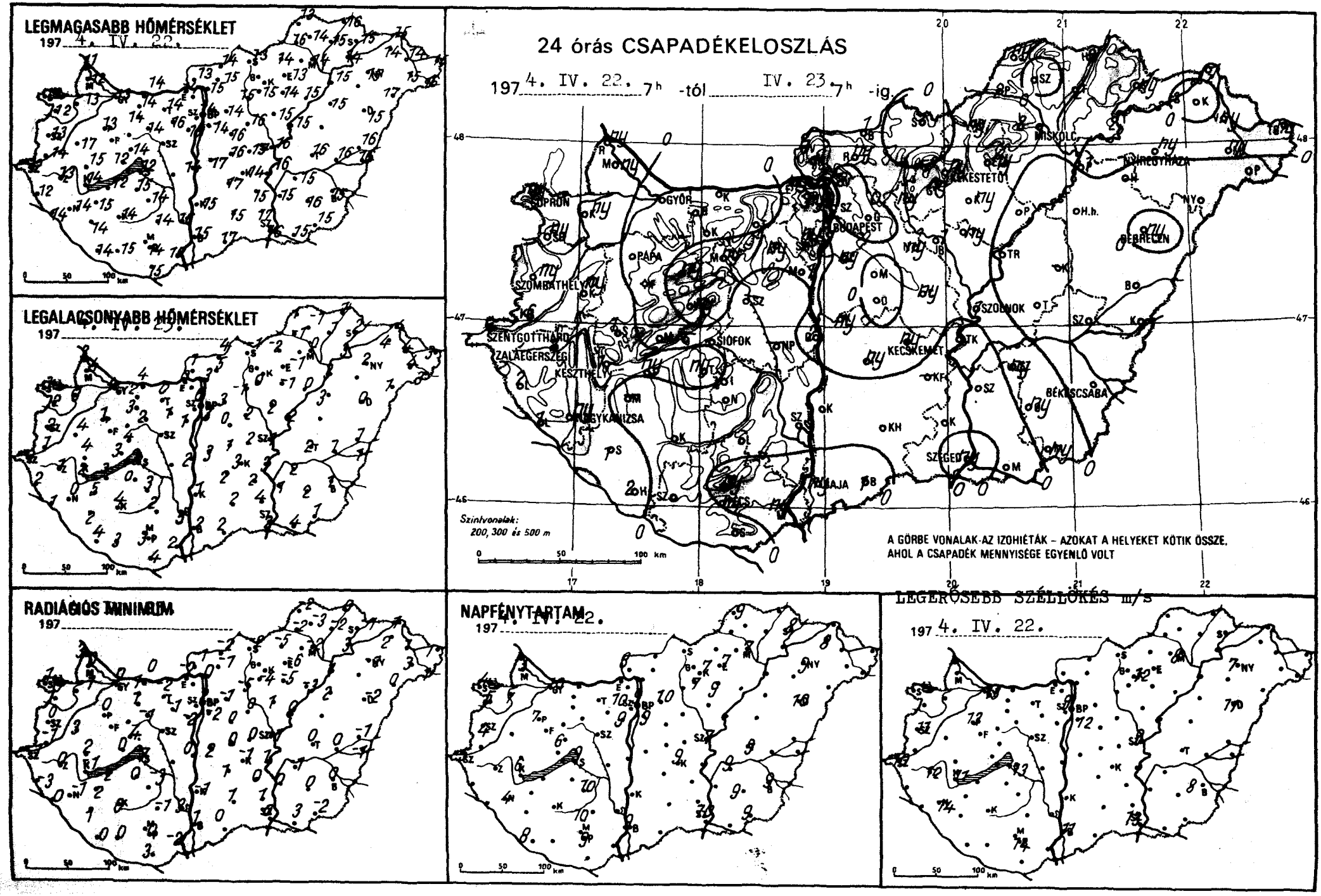
LEGMAGASABB HŐMÉRSÉKLET
197 4. IV. 22.
LEGALACSONYABB HŐMÉRSÉKLET
197
RADIÁCIÓS MINIMUM
197
24 órás CSAPADÉKELOSZLÁS
197 4. IV. 22. 7h -tól IV. 23. 7h -ig.
Szintvonalak:
200, 300 és 500 m
A GÖRBE VONALAK AZ IZOHIÉTÁK – AZOKAT A HELYEKET KÖTIK ÖSSZE,
AHOL A CSAPADÉK MENNYISÉGE EGYENLŐ VOLT
NAPFÉNYTARTAM
197 4. IV. 22.
LEGERŐSEBB SZÉLLÖKÉS m/s
197 4. IV. 22.

	1974. IV. 23. 07 h -ig az utolsó 24 óra adatai					
	csapadék (mm)		max. hőmérséklet	min. hőmérséklet	rad. min.	napos órák
Győr	.		13	4	0	10
Kapuvár	ny	▽	13	3	-1	7
Mosonmagyaróvár	ny		12	4	0	3
Rajka	ny		11	3	3	
Sopron	ny	▽	13	3	1	4
Sopronhorpács	ny	▽	12	2	0	5
Káld	ny		17	4	3	
Körmend	6	⟋	14	1	-1	
Szentgotthárd	1	▽	12	0	-1	5
Szombathely	ny	▽	13	2	0	4
Lenti	2		12	2	-3	
Letenye	1		14	1	0	
Nagykanizsa	ny	▽	14	0	-1	4
Zalaegerszeg	1	▽	13	1	0	
Farkasgyepű	.		12	4	4	
Keszthely	1	▽	14	2	-1	6
Mencshely	.		12	3	0	6
Pápa	.		13	1	0	7
Sümeg	1		15	4	2	
Tihany	-		-	-	-	
Veszprém	ny		14	4	4	
Zirc	ny		11	4	1	
Fonyód	ny		12	3	2	
Homokszt. györgy	2	⌓	14	4	0	8
Kaposvár	.		14	4	0	
Marcali	-		15	5	2	
Siófok	.		12	8	7	9
Somogyszob	1	⟋	14	2	1	
Tab	ny		15	0	0	
Bábolna	.		14	2	1	
Esztergom	ny	▽	14	0	-2	
Kisbér	.		14	3	1	
Komárom	.		14	4	0	
Tatabánya	.		14	0	-2	
Alcsútdoboz	ny	▽	16	1	-1	
Dunaújváros	2		14	2	0	
Martonvásár	1	▽	13	1	-2	9
Mór	ny		14	2	-1	
Nagyhörcsökp.	-		-	-	-	
Szabadbattyán	-		-	-	-	
Iregszemcse	.		14	3	-3	10
Lengyel	.		14	2	-1	
Nagykónyi	.		16	5	3	
Szekszárd	.		16	5	3	
Misinatető	ny	▽	11	4	2	10
Mohács	ny	▽	15	2	-2	
Pécs	ny	▽	14	3	0	9
Siklós	.		15	4	3	
Szigetvár	.		15	3	0	
Bp. Lőrinc	ny	▽	14	3	-2	9
Bp. Met. Int.	1	▽	14	6	2	9
Bp. Szab. hegy	ny		12	3	1	10
Cegléd	ny		15	2	0	
Dobogókő	ny	▽	9	0	-4	
Gödöllő	.		14	3	-1	10
Királyrét	1		13	0	-1	
Monor	.		16	0	0	
Nagykáta	ny		16	2	0	
Örkény	.		16	1	0	
Szentendre	.		16	6	5	

	1974. IV. 23. 07 h -ig az utolsó 24 óra adatai					
	csapadék (mm)		max. hőmérséklet	min. hőmérséklet	rad. min.	napos órák
Vác	.		15	3	0	
Vámosmikola	1		13	1	-1	8
Baja	ny		15	2	1	9
Bácsalmás	1	▽	17	2	0	
Izsák	ny		17	2	1	
Kalocsa	.		15	1	-1	
Kecskemét	ny	▽	14	3	-1	9
Kiskunf. háza	-		15	2	0	
Kiskunhalas	.		15	2	1	
Kunszentmiklós	ny		17	3	2	
Tiszakécske	.		16	3	1	
Balassagyarmat	1	▽	14	4	-2	
Romhány	ny	▽	15	5	-1	
Salgótarján	.		13	-1	-2	
Eger	ny		13	-1	-6	7
Galyatető	.		11	1	-2	
Gyöngyös	ny		15	0	-4	7
Kékestető	ny	▽	7	0	-2	7
Kompolt	ny		14	-1	-5	9
Lőrinci	ny	✳	15	-1	-5	
Poroszló	.		15	0	-3	
Jászapáti	ny		15	2	1	
Jászberény	1	▽	15	3	0	
Karcag	-		-	-	-	
Szolnok	1	▽	16	1	-1	7
Tiszaroff	.		15	2	0	
Túrkeve	.		16	2	0	9
Kistelek	.		17	4	1	
Makó	.		15	4	3	
Szeged	ny	▽	16	2	0	10
Szentes	.		15	1	0	
Borsodnádasd	ny	▽ ⌴	14	-2	-5	
Fügöd	2	▽	15	1	-2	
Hidasnémeti	1		16	1	0	
Jósvafő	ny	▽	13	1	-2	9
Lillafüred	2		14	0	-	
Miskolc	1	▽ ≡	14	0	-2	7
Putnok	2	✳	16	-1	-2	
Sárospatak	ny		15	2	-1	8
Szendrőlád	.		14	-1	-3	
Tokaj	2		14	3	3	
Kisvárda	.		14	4	2	8
Mátészalka	ny		15	4	3	
Nyíregyháza	ny	▽	15	2	-1	9
Nyírlugos	.		17	1	0	
Pátyod	.		16	3	1	
Tiszabecs	ny		15	3	1	
Vásárosnamény	ny		14	4	1	
Záhony	1		15	4	1	
Berettyóújfalu	.	⌴	16	1	-1	
Debrecen	ny	≡	15	0	-2	10
Hajdúdorog	-		-	-	-	
Hortobágy	.		15	3	2	
Körösszakál	.		16	1	-1	
Polgár	1	▽	15	3	1	
Békéscsaba	.		15	1	0	9
Mezőhegyes	ny		15	1	-2	9
Orosháza	ny		16	2	0	9
Szarvas	ny		15	2	-1	9
Szeghalom	.		16	1	0	

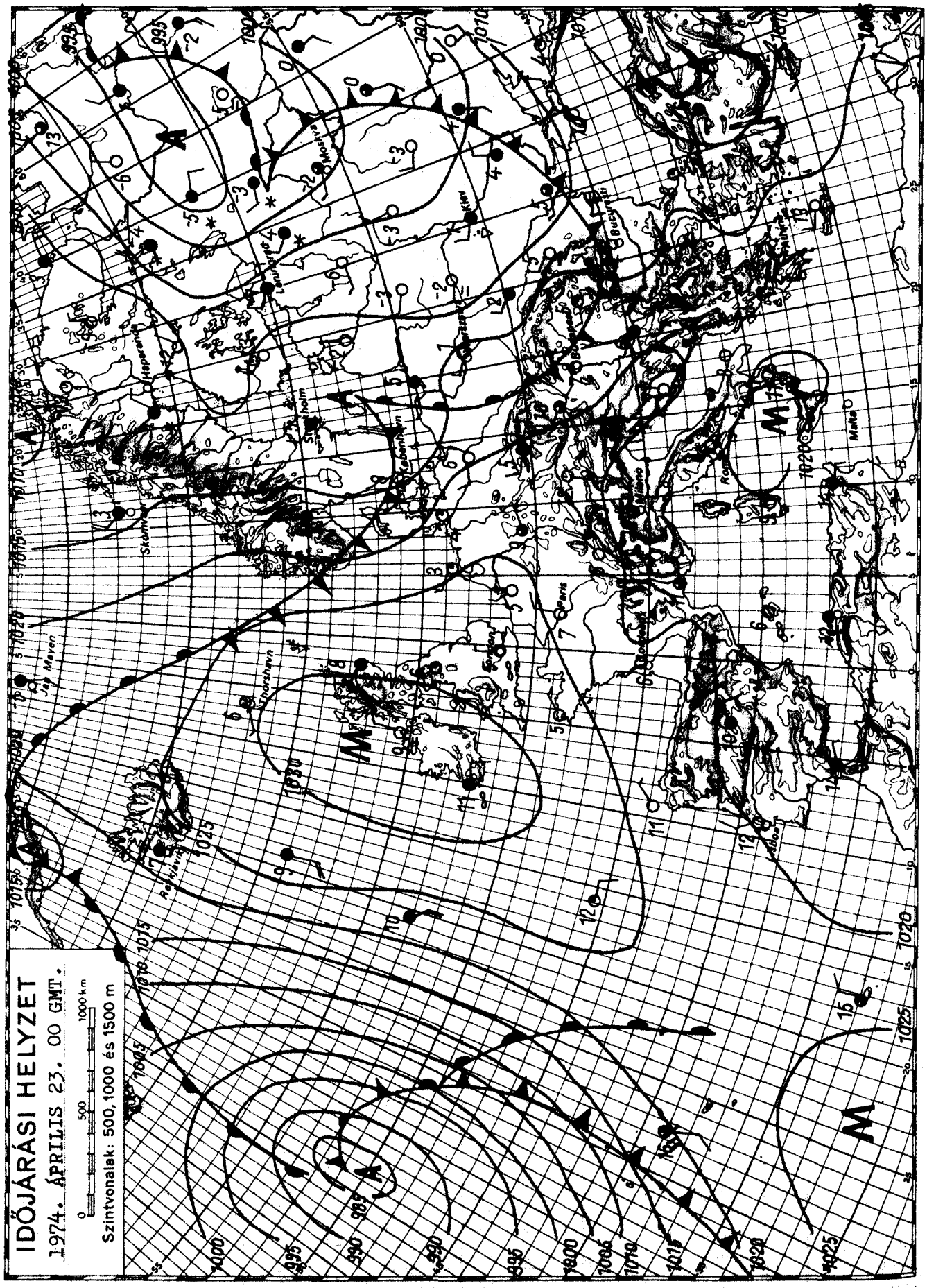

KIADJA: ORSZÁGOS METEOROLÓGIAI SZOLGÁLAT

Készíti: Központi Előrejelző Intézet Előrejelző Osztálya — T.: 150 - 410 — Megjelenik naponként —

Évi előfizetési díja: 720,—Ft — Megrendelhető: 1024 Budapest, II., Kitaibel Pál u. 1. Telefon: 353-500,

Kiadásért felel: az OMSZ elnöke — Szerkesztésért felel: a KEI igazgatója

OFFSET

IDŐJÁRÁSI NAPIJELENTÉS

ЕЖЕДНЕВНЫЙ МЕТЕОРОЛОГИЧЕСКИЙ БЮЛЛЕТЕНЬ · DAILY WEATHER REPORT
BULLETIN QUOTIDIEN DE TEMPS · TÄGLICHER WETTERBERICHT

87. évfolyam 114. szám + Budapest + 1974. április 24.szerda

Az időjárási helyzet és a várható időjárás:

Európa nyugati részén, kb. a Helsinki - Berlin - Madrid vonaltól nyugatra fekvő területen, leszálló légmozgások hatására derült vagy csak gyengén felhős, egy-két helyen keletkező reggeli ködtől, illetve futó záportól eltekintve száraz az idő. A Szovjetunió európai területén, középpontjával Moszkva térségében mérsékelt égövi ciklon örvénylik. Ennek hatására Finnországban, a Szovjetunió európai területén, valamint Közép-Európa nagyobb részén is változékony, szeles, többfelé csapadékos és az évszakhoz képest kissé hüvös az idő.

Hazánkban kedden derült vagy csak mérsékelten felhős idő volt, a nap 7 - 12 órán át sütött. Csak egy-két helyen hullott jelentéktelen mennyiségü eső. A hőmérséklet 15 - 18 fokig emelkedett. Éjszaka csak az északkeleti, északi megyékben növekedett meg időnkint a felhőzet és szórványosan újabb záporok fordultak elő. A 24 óra alatt lehullott csapadékmennyiség sehol sem haladta meg az 1 mm-t. Szerda hajnalra általában 1 - 6 fokig hült le a levegő, csak Szentgotthárdról jelentettek -1 fokot. Talajmenti fagyról viszont többfelől is érkezett jelentés. Az északkeleti megyékben néhány helyen -4 fokig csökkent a talajhoz közeli légréteg hőmérséklete. Szerdán délelőtt általában gyengén, egyes vidékeken mérsékelten felhős, száraz idő volt. A hőmérséklet 11 órára 14 - 17 fokig emelkedett.

Ma 12 órakor Budapesten a hőmérséklet 17 fok, a tengerszintre átszámitott légnyomás 760 mm, mérsékelten süllyedő irányzatú.

Várható időjárás csütörtök estig:

Az ország északnyugati felén felhős idő, többfelé eső, néhány helyen zivatar.
Megélénkülő, helyenkint megerősödő északnyugati, északi szél.
Az ország többi részén kevesebb felhő, szórványos kisebb esők. Mérsékelt, időnkint élénkebb délnyugati, nyugati szél.
Várható legalacsonyabb éjszakai hőmérséklet: 1, 6 fok között, a derültebb, szélvédett helyeken gyenge talajmenti fagy; a legmagasabb nappali hőmérséklet csütörtökön: általában 12, 16 fok között, délkeleten kevéssel 16 fok felett.

Rajkay Ödön s.k.

A hőmérséklet napi középértéke és eltérése a 100 évi átlagtól /Budapesten/:

1974. IV. 23.:	12,1 C°	-0,4 C°

1871 óta ezen a napon Budapesten előfordult

legmagasabb hőmérséklet:	29,0 C° /1876/,
legalacsonyabb hőmérséklet:	-1,3 C° /1877/.

74.0365.

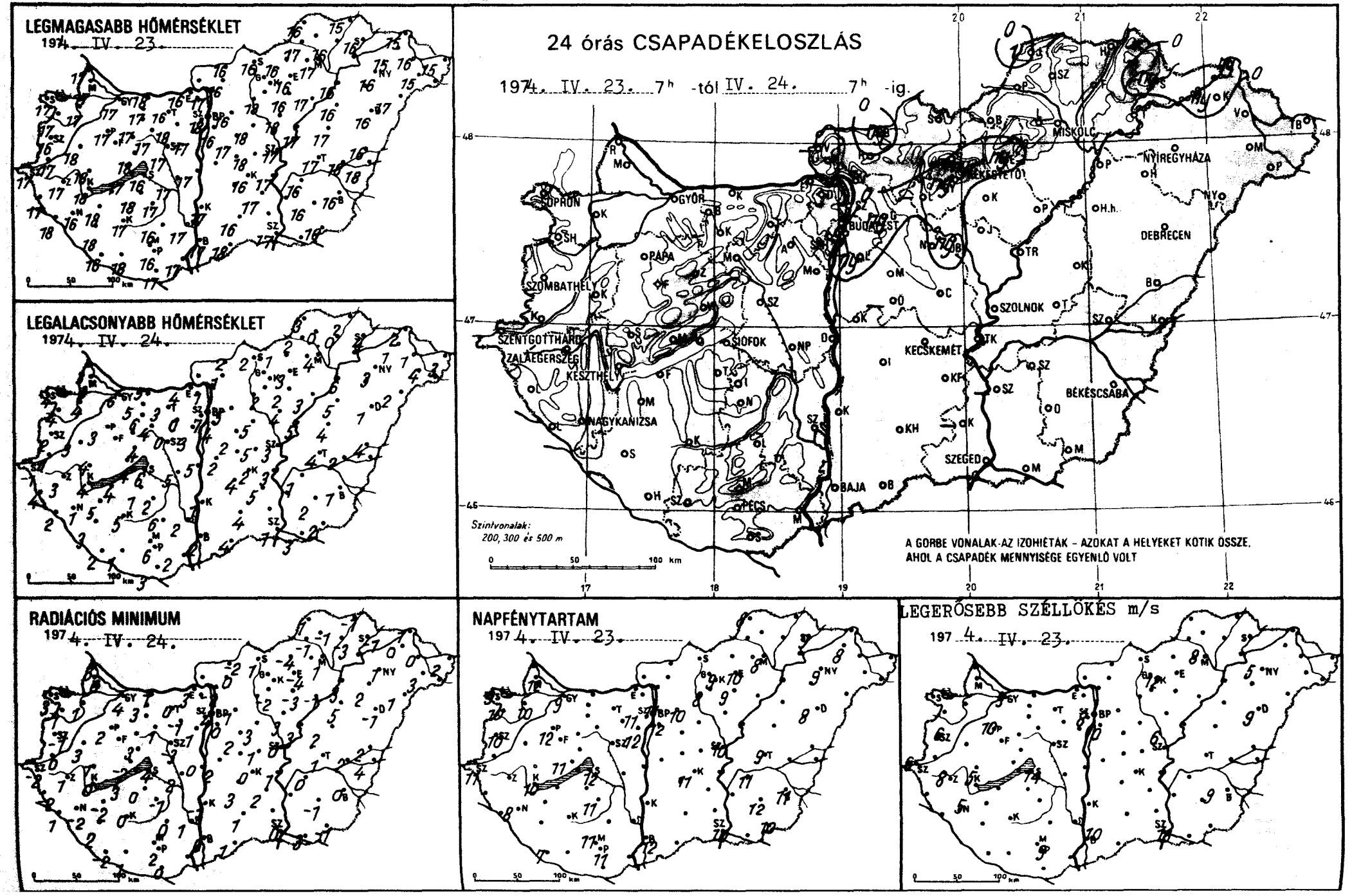
LEGMAGASABB HŐMÉRSÉKLET
1974. IV. 23.
LEGALACSONYABB HŐMÉRSÉKLET
1974. IV. 24.
24 órás CSAPADÉKELOSZLÁS
1974. IV. 23. 7h -tól IV. 24. 7h -ig.
SOPRON
GYŐR
BUDAPEST
MISKOLC
NYÍREGYHÁZA
DEBRECEN
SZOLNOK
KECSKEMÉT
SIÓFOK
SZENTGOTTHÁRD
ZALAEGERSZEG
KESZTHELY
NAGYKANIZSA
PÁPA
SZOMBATHELY
BÉKÉSCSABA
SZEGED
BAJA
PÉCS
Szintvonalak:
200, 300 és 500 m
A GÖRBE VONALAK AZ IZOHIÉTÁK – AZOKAT A HELYEKET KÖTIK ÖSSZE,
AHOL A CSAPADÉK MENNYISÉGE EGYENLŐ VOLT
RADIÁCIÓS MINIMUM
1974. IV. 24.
NAPFÉNYTARTAM
1974. IV. 23.
LEGERŐSEBB SZÉLLÖKÉS m/s
1974. IV. 23.

	1974. IV. 24. 07 h -ig az utolsó 24 óra adatai					
	csapadék (mm)		max. hőmérséklet	min. hőmérséklet	rad. min.	napos órák
Győr	.		17	6	4	9
Kapuvár	.		17	4	1	10
Mosonmagyaróvár	.		17	3	0	12
Rajka	.		17	3	3	
Sopron	.		17	4	3	9
Sopronhorpács	–		–	–	–	–
Káld	.		18	3	3	
Körmend	.		17	1	0	
Szentgotthárd	.		17	-1	-2	11
Szombathely	.		16	2	-1	10
Lenti	.		17	4	-2	
Letenye	.		18	2	1	
Nagykanizsa	.		16	1	-2	8
Zalaegerszeg	.		17	3	1	
Farkasgyepű	.		15	2	-2	
Keszthely	.		18	4	0	10
Mencshely	.		15	5	0	11
Pápa	.		17	3	2	12
Sümeg	.		18	4	1	
Tihany	.		17	4	-2	
Veszprém	.		18	4	3	
Zirc	.		14	3	0	
Fonyód	.		–	4	3	
Homokszt. györgy	.		16	2	-2	7
Kaposvár	.	⌓	17	5	0	
Marcali	.		18	5	2	
Siófok	.		16	6	4	12
Somogyszob	.		18	3	2	
Tab	.		18	1	0	
Bábolna	.		17	5	3	
Esztergom	.		16	4	3	
Kisbér	.		17	6	–	
Komárom	.		18	5	1	
Tatabánya	.		16	3	0	
Alcsútdoboz	.	⌴	18	0	-1	
Dunaújváros	.		17	5	0	
Martonvásár	.		17	3	1	12
Mór	.		17	4	1	
Nagyhörcsökp.	.		17	5	2	
Szabadbattyán	.		17	0	-3	
Iregszemcse	.		17	2	-1	11
Lengyel	.		16	6	0	
Nagykónyi	.		17	–	–	
Szekszárd	.		17	2	1	
Misinatető	.		15	7	6	11
Mohács	.		17	2	–	
Pécs	.		16	6	2	11
Siklós	.		17	-3	0	
Szigetvár	.		18	1	1	
Bp. Lőrinc	ny	▽	16	4	0	12
Bp. Met. Int.	.		18	7	4	11
Bp. Szab. hegy	.		15	6	2	11
Cegléd	.		18	5	1	
Dobogókő	.		12	5	2	
Gödöllő	ny		16	5	1	10
Királyrét	.		16	0	-2	
Monor	.		17	2	2	
Nagykáta	.		18	5	3	
Örkény	–		–	–	–	
Szentendre	.		18	4	4	

	1974. IV. 24. 07 h -ig az utolsó 24 óra adatai					
	csapadék (mm)		max. hőmérséklet	min. hőmérséklet	rad. min.	napos órák
Vác	.		17	1	-2	
Vámosmikola	–		–	–	–	–
Baja	.		17	2	0	12
Bácsalmás	.		18	4	1	
Izsák	.		–	4	3	
Kalocsa	.		17	1	-1	
Kecskemét	.		16	2	0	11
Kiskunf. háza	.		17	5	2	
Kiskunhalas	.		16	4	1	
Kunszentmiklós	.		–	2	2	
Tiszakécske	.		17	3	1	
Balassagyarmat	ny	▽	16	2	-2	
Romhány	.		16	1	0	
Salgótarján	.		16	2	1	
Eger	ny		16	3	-4	10
Galyatető	.		13	4	1	
Gyöngyös	ny		18	2	-2	8
Kékestető	ny	▽	9	3	2	9
Kompolt	.		16	2	-3	9
Lőrinci	–		–	–	–	
Poroszló	.		17	3	-1	
Jászapáti	.		18	4	3	
Jászberény	ny		17	5	2	
Karcag	.		17	4	2	
Szolnok	.		17	3	0	10
Tiszaroff	.		17	5	3	
Túrkeve	.		17	4	1	9
Kistelek	–		–	–	–	
Makó	.		–	3	3	
Szeged	.		17	1	0	10
Szentes	–		–	–	–	
Borsodnádasd	.		16	1	-4	
Füged	.		16	0	-3	
Hidasnémeti	.		15	2	-1	
Jósvafő	1		16	3	1	8
Lillafüred	.		16	2	–	
Miskolc	.		17	4	1	8
Putnok	.		17	2	-1	
Sárospatak	ny		16	4	-1	9
Szendrőlád	.		–	0	-1	
Tokaj	.		–	5	4	
Kisvárda	ny	⌓	15	1	0	8
Mátészalka	.		15	4	3	
Nyíregyháza	.		16	3	1	9
Nyírlugos	.		17	2	1	
Pátyod	.		15	4	2	
Tiszabecs	.		15	3	2	
Vásárosnamény	.		16	1	0	
Záhony	ny		15	2	1	
Berettyóújfalu	.		16	4	2	
Debrecen	.		16	1	-1	8
Hajdúdorog	.		–	–	2	
Hortobágy	.		16	5	5	
Körösszakál	.		18	–	4	
Polgár	.		16	6	3	
Békéscsaba	.		16	1	0	11
Mezőhegyes	.		16	2	-1	10
Orosháza	.		16	2	-1	12
Szarvas	.		16	1	0	11
Szeghalom	.		18	2	2	

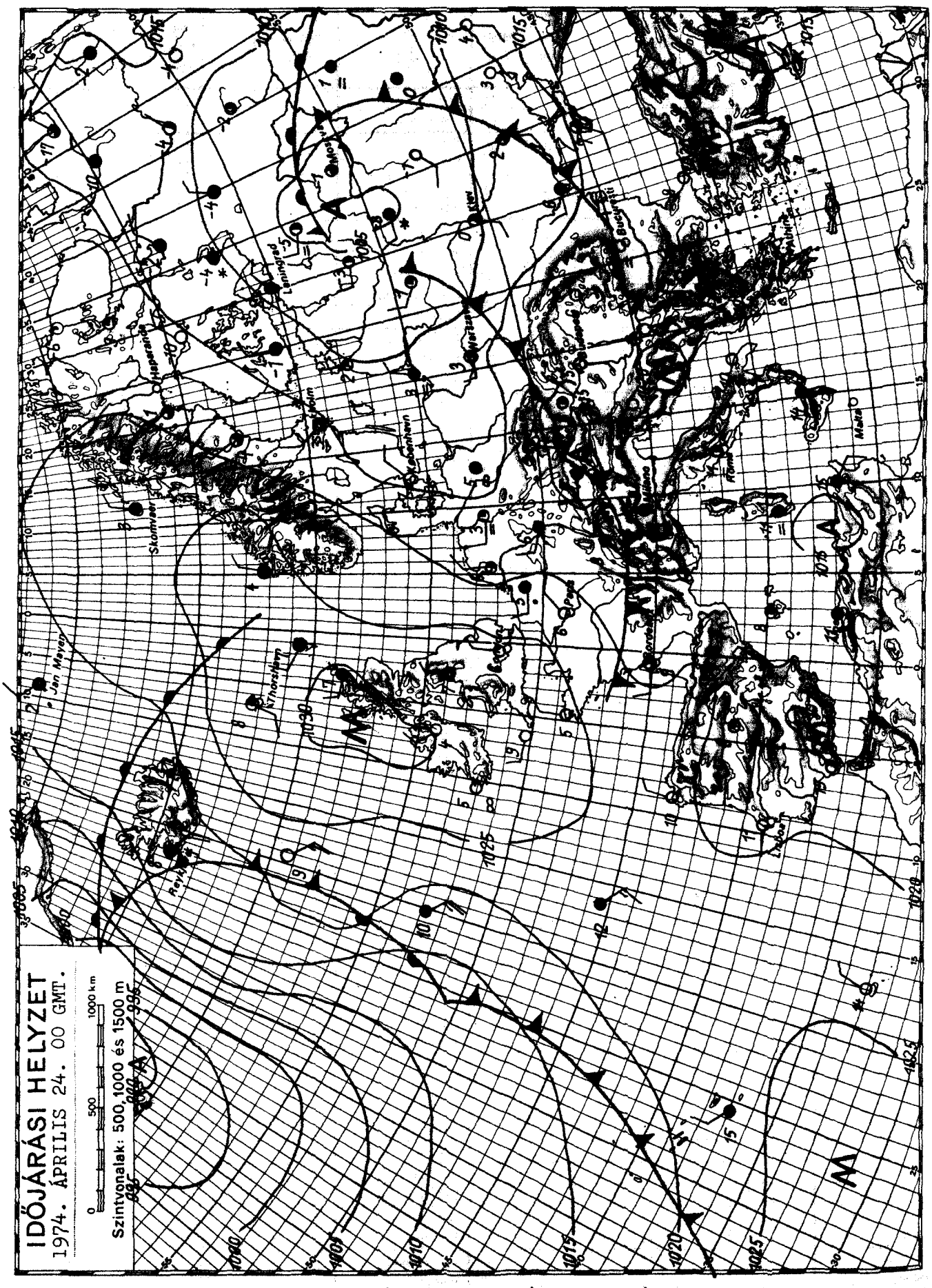

KIADJA: ORSZÁGOS METEOROLÓGIAI SZOLGÁLAT

Készíti: Központi Előrejelző Intézet Előrejelző Osztálya — T.: 150-410 — Megjelenik naponként —

Évi előfizetési díja: 720,—Ft — Megrendelhető: 1024 Budapest, II., Kitaibel Pál u. 1. Telefon: 353-500,

Kiadásért felel: az OMSZ elnöke — Szerkesztésért felel: a KEI igazgatója

OFFSET

IDŐJÁRÁSI NAPIJELENTÉS

ЕЖЕДНЕВНЫЙ МЕТЕОРОЛОГИЧЕСКИЙ БЮЛЛЕТЕНЬ · DAILY WEATHER REPORT
BULLETIN QUOTIDIEN DE TEMPS · TÄGLICHER WETTERBERICHT

87. évfolyam 115. szám + Budapest + 1974. április 25.csütörtök

Az időjárási helyzet és a várható időjárás:

A Brit-szigeteken és a Skandináv-félszigeten folytatódik a leszálló légmozgások következtében kialakult száraz, napos időjárás. Ezzel szemben a Földközi-tenger keleti medencéje, valamint az Alpok és a Kárpátok felett örvénylő sekély ciklonok hatására változékony, erősen felhős, sokfelé esős az idő. A Kárpát-medencében a következő 24 órában a dél felől áramló párás, enyhe léghullámok határozzák meg az időjárást.

Hazánkban szerdán főként a déli, délutáni órákra növekedett meg a felhőzet. Igy általában napos volt az időjárás. Az északkeleti és a nyugati határvidék kivételével az ország nagy részén 9, 11 órán át sütött a nap. Az elmúlt 24 óra során elszórtan kisebb záporok fordultak elő. Siófokon zivatart is észleltek. A lehullott eső mennyisége jelentéktelen volt, és általában a 2-3 mm-t sehol sem haladta meg. A hőmérséklet a kora délutáni órákban 16, 21 fok között alakult. Csütörtök hajnalra szeszélyes területi eloszlásban 1 és 9 fokig hült le a levegő. Délelőtt a Dunántúlon erősen, máshol változóan felhős volt az ég. A Dunántúlon néhány helyen esett az eső. A hőmérséklet 11 órakor az esős helyeken 10, máshol 15 fok körül volt.

Ma 12 órakor Budapesten a hőmérséklet 17 fok, a tengerszintre átszámitott légnyomás 756 mm, mérsékelten süllyed.

Várható időjárás péntek estig:

Túlnyomóan felhős idő, elsősorban nyugaton és délen esővel, egy-két helyen zivatarral.
Mérsékelt, időnként megélénkülő délkeleti, déli szél.
Enyhe éjszaka.
Várható legalacsonyabb éjszakai hőmérséklet: 5, 10,
legmagasabb nappali hőmérséklet pénteken: 15, 20 fok között.

Dunay Sándorné s.k.

TÁVOLABBI KILÁTÁSOK KEDD REGGELIG:

Túlnyomórészt felhős idő, megismétlődő esőkkel, egy-két helyen zivatarral.
A legalacsonyabb hajnali hőmérséklet 4, 9 fok, a legmagasabb nappali hőmérséklet 12, 18 fok között lesz.
Jelentős mennyiségü csapadék /legalább 5 mm/ az ország területének 70 százalékán várható.

TÁVELŐREJELZŐ OSZTÁLY

A hőmérséklet napi középértéke és eltérése a 100 évi átlagtól /Budapesten/:

1974. IV. 24.: 14,2 C° +1,2 C°

1871 óta ezen a napon Budapesten előfordult

legmagasabb hőmérséklet: 29,1 C° /1876/,
legalacsonyabb hőmérséklet: -1,8 C° /1893/.

74.0369.

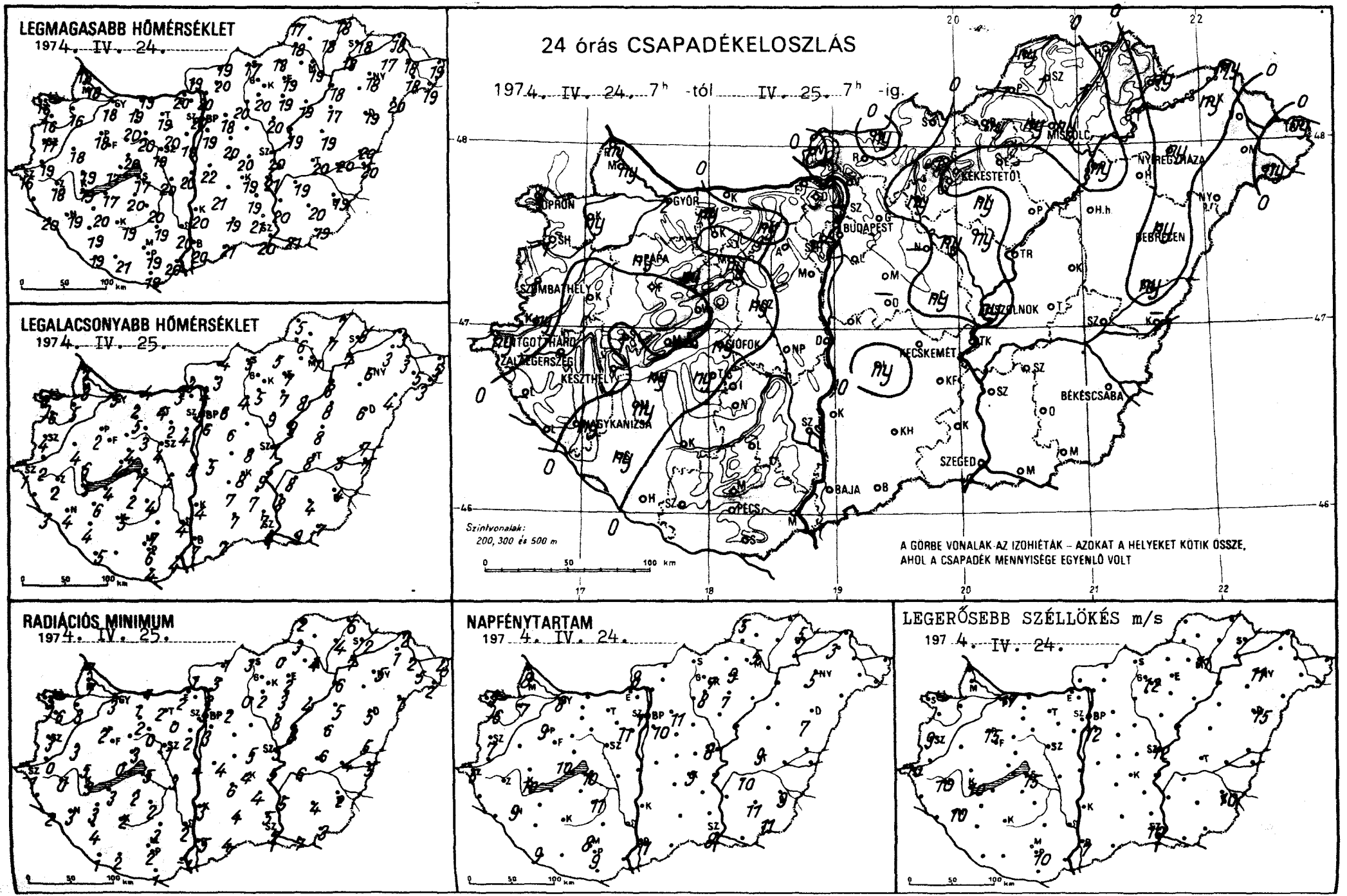
LEGMAGASABB HŐMÉRSÉKLET
1974. IV. 24.
LEGALACSONYABB HŐMÉRSÉKLET
1974. IV. 25.
24 órás CSAPADÉKELOSZLÁS
1974. IV. 24. 7h -tól IV. 25. 7h -ig.
Szintvonalak:
200, 300 és 500 m
A GÖRBE VONALAK AZ IZOHIÉTÁK – AZOKAT A HELYEKET KÖTIK ÖSSZE,
AHOL A CSAPADÉK MENNYISÉGE EGYENLŐ VOLT
SOPRON
GYŐR
BUDAPEST
MISKOLC
NYÍREGYHÁZA
DEBRECEN
KÉKESTETŐ
SZOMBATHELY
KESZTHELY
ZALAEGERSZEG
NAGYKANIZSA
SZOLNOK
KECSKEMÉT
BÉKÉSCSABA
SZEGED
BAJA
PÉCS
RADIÁCIÓS MINIMUM
1974. IV. 25.
NAPFÉNYTARTAM
1974. IV. 24.
LEGERŐSEBB SZÉLLÖKÉS m/s
1974. IV. 24.

	197 4.IV.25. 07 h -ig az utolsó 24 óra adatai					
	csapadék (mm)		max. hőmérséklet	min. hőmérséklet	rad. min.	napos órák
Győr	2	▽·	18	5	3	8
Kapuvár	ny	▽·	16	5	3	7
Mosonmagyaróvár	ny		18	8	7	8
Rajka	ny		18	7	7	
Sopron	3	▽·	16	6	5	5
Sopronhorpács	1		16	6	6	6
Káld	.	≡	18	4	3	
Körmend	ny		19	2	0	
Szentgotthárd	ny	▽·	16	1	-1	6
Szombathely	1	▽·	17	4	3	7
Lenti	–		–	–	–	
Letenye	.		20	3	2	
Nagykanizsa	ny		19	4	3	9
Zalaegerszeg	.		18	2	0	
Farkasgyepű	.		18	3	-2	
Keszthely	.		19	5	3	10
Mencshely	.		17	4	0	10
Pápa	ny	▽· ≡	18	2	2	9
Sümeg	1		19	6	5	
Tihany	–		–	–	–	
Veszprém	.	⌓	20	4	3	
Zirc	ny		17	2	-1	
Fonyód	ny		17	4	3	
Homokszt. György	.		19	5	1	9
Kaposvár	.	⌓	19	5	2	
Marcali	ny		20	6	3	
Siófok	ny	⌐	17	7	5	10
Somogyszob	ny		19	4	4	
Tab	ny		20	2	2	
Bábolna	ny	▽· ≡	19	2	1	
Esztergom	.		20	3	2	
Kisbér	.	⌓	20	5	2	
Komárom	.		19	4	1	
Tatabánya	ny	⌓	19	4	2	
Alcsútdoboz	.	≡	20	2	0	
Dunaújváros	.		20	5	4	
Martonvásár	.		19	4	2	11
Mór	ny	⌓ ≡	20	3	0	
Nagyhörcsökp.	.		20	5	3	
Szabadbattyán	ny	≡	19	4	-1	
Iregszemcse	.		20	4	2	11
Lengyel	.		19	7	2	
Nagykónyi	.		20	9	3	
Szekszárd	.		20	4	2	
Misinatető	.		16	8	4	8
Mohács	.		20	4	-1	
Pécs	.		19	6	2	9
Siklós	.		19	4	1	
Szigetvár	.		21	4	2	
Bp. Lőrinc	.		19	6	3	10
Bp. Met. Int.	.		20	8	5	11
Bp. Szab. hegy	–		–	–	–	–
Cegléd	ny		20	8	5	
Dobogókő	.		15	4	1	
Gödöllő	.		18	6	2	11
Királyrét	.		18	2	1	
Monor	.		20	6	–	
Nagykáta	–		–	–	–	
Örkény	–		–	–	–	
Szentendre	–		–	–	–	

	197 4.IV.25. 07 h -ig az utolsó 24 óra adatai					
	csapadék (mm)		max. hőmérséklet	min. hőmérséklet	rad. min.	napos órák
Vác	.	⌓	20	4	2	
Vámosmikola	1	≡	19	3	1	8
Baja	.		20	7	5	11
Bácsalmás	.		21	7	4	
Izsák	ny		21	7	6	
Kalocsa	.		20	4	3	
Kecskemét	.		19	8	4	9
Kiskunf. háza	.		19	7	4	
Kiskunhalas	.		19	7	4	
Kunszentmiklós	.		21	5	4	
Tiszakécske	.		21	9	5	
Balassagyarmat	ny	▽· ≡	19	4	1	
Romhány	.		20	3	3	
Salgótarján	.		17	5	3	
Eger	.		19	7	2	9
Galyatető	1		13	3	1	
Gyöngyös	.		20	5	2	8
Kékestető	.		11	5	2	7
Kompolt	ny	▽·	19	7	3	7
Lőrinci	ny		20	4	0	
Poroszló	.		19	8	4	
Jászapáti	ny		20	9	8	
Jászberény	ny	▽·	20	9	7	
Karcag	.		19	8	6	
Szolnok	ny	▽·	20	7	5	8
Tiszaroff	.		19	9	8	
Túrkeve	.		20	8	6	9
Kistelek	.		21	7	5	
Makó	.		21	9	7	
Szeged	.		20	6	5	8
Szentes	.		20	8	5	
Borsodnádasd	ny	▽·	18	5	0	
Füged	1		18	7	4	
Hidasnémeti	.		18	7	6	
Jósvafő	ny		17	5	2	5
Lillafüred	ny	▽·	17	6	–	
Miskolc	ny	▽·	19	7	4	5
Putnok	1		18	6	3	
Sárospatak	ny		18	6	2	5
Szendrőlád	1		–	–	–	
Tokaj	.		18	7	–	
Kisvárda	ny		17	3	1	3
Mátészalka	.		18	5	5	
Nyíregyháza	ny	▽·	18	6	5	5
Nyírlugos	.		20	4	1	
Pátyod	ny		19	3	2	
Tiszabecs	ny	▽·	19	5	4	
Vásárosnamény	.		18	3	2	
Záhony	ny		18	3	2	
Berettyóújfalu	ny		20	7	5	
Debrecen	ny	▽·	19	6	5	7
Hajdúdorog	–		–	–	–	
Hortobágy	.		17	8	5	
Körösszakál	.		20	7	5	
Polgár	ny		18	8	6	
Békéscsaba	.		19	4	2	9
Mezőhegyes	.		19	7	3	11
Orosháza	.		20	4	4	11
Szarvas	.		19	8	6	10
Szeghalom	.		20	5	4	

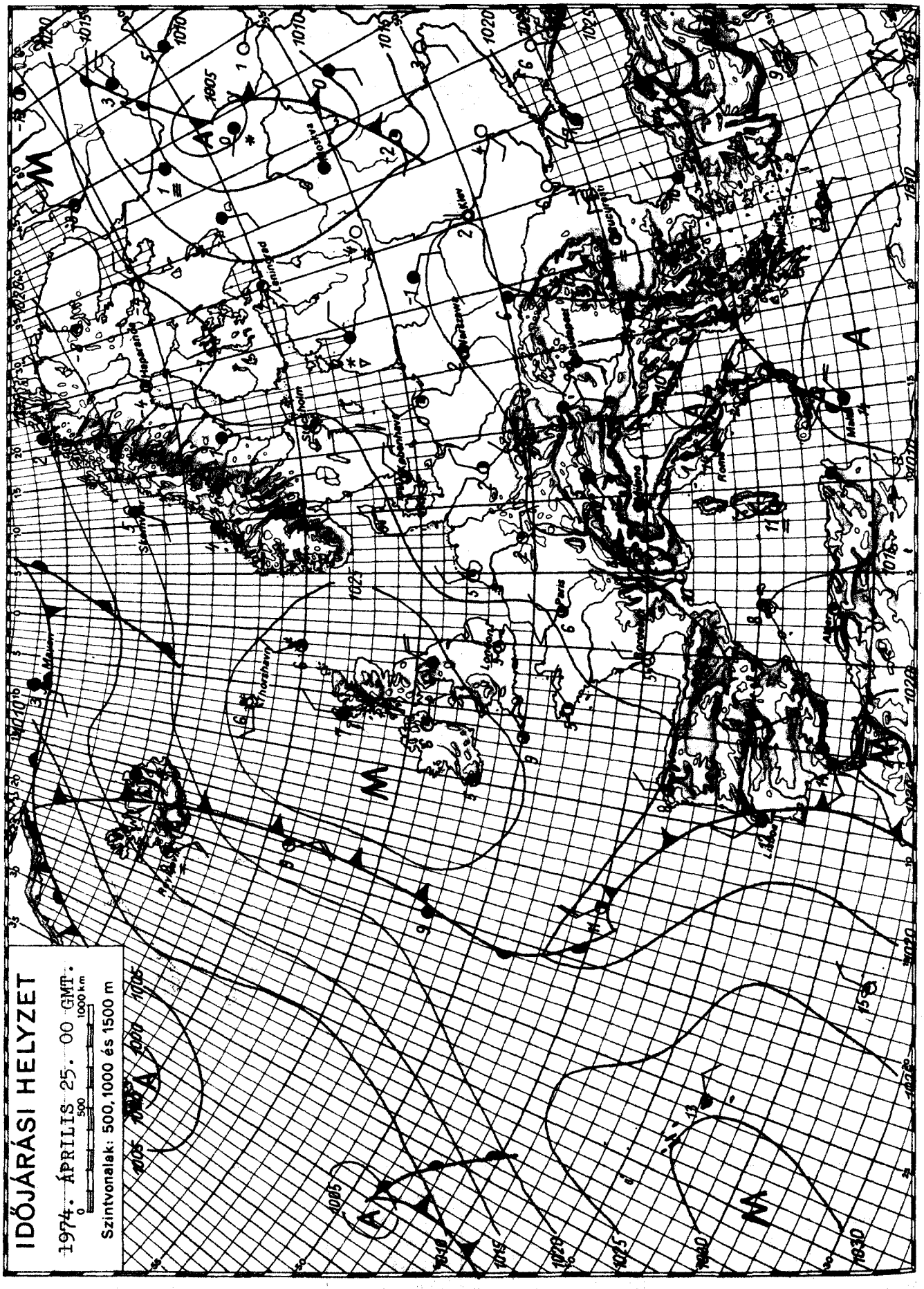

KIADJA: ORSZÁGOS METEOROLÓGIAI SZOLGÁLAT
Készíti: Központi Előrejelző Intézet Előrejelző Osztálya — T.: 281 -076 — Megjelenik naponként —
Évi előfizetési díja: 720,—Ft — Megrendelhető: 1024 Budapest, II., Kitaibel Pál u. 1. Telefon: 353-500,
Kiadásért felel: az OMSZ elnöke — Szerkesztésért felel: a KEI igazgatója

OFFSET

IDŐJÁRÁSI NAPIJELENTÉS

ЕЖЕДНЕВНЫЙ МЕТЕОРОЛОГИЧЕСКИЙ БЮЛЛЕТЕНЬ · DAILY WEATHER REPORT
BULLETIN QUOTIDIEN DE TEMPS · TÄGLICHER WETTERBERICHT

87. évfolyam 116. szám + Budapest + 1974. április 26. péntek

Az időjárási helyzet és a várható időjárás:

Európa nagy részén változékony az időjárás. A Brit-szigetek és a Skandináv-félsziget felett a leszálló légmozgások hatására száraz az idő. Nyugat-, Közép- és Dél-Európa felett alacsony nyomású zóna alakult ki. A déli, délnyugati áramlással érkező enyhe, nedves légtömegek hatására széles esőzóna alakult ki az Alpok és a Kárpátok térsége felett. Mivel az esőzóna mozgása lassú és a továbbiakban is nedves légtömegek érkeznek a Kárpát-medence fölé, a következő 36 órában hazánkban lényeges időjárásváltozást nem várunk, továbbra is borult, esős, hüvös marad az idő.

Hazánkban csütörtökön a Dunántúlon borult idő volt. Máshol változóan felhős volt az ég és 2, 7 órán át sütött a nap. Csütörtökön a Dunántúlon már a hajnali órákban esni kezdett az eső, a nap folyamán az esőzóna fokozatosan átterjedt az ország középső és keleti részére is. A ma reggel 7 óráig lehullott eső mennyisége a Tiszántúlon nem haladta meg az 5 mm-t, a Duna-Tisza közén és a Dunántúlon általában 5-10 mm között volt. A Balaton környékén és a Dunántúl északi felében helyenként elérte a 10, 14 mm-t. A hőmérséklet napközben az ország nyugati felében 9, 15, máshol 15, 21 fokig emelkedett. Ma hajnalra 6, 10 fokig hült le a levegő. Délelőtt borult, esős idő volt. A hőmérséklet 11 órakor 10 fok körül alakult.

Ma 12 órakor Budapesten a hőmérséklet 10 fok, a tengerszintre átszámitott légnyomás 753 mm, változatlan.

Várható időjárás szombat estig:

Túlnyomóan borult, párás idő, többfelé ismétlődő esővel,
egy-két helyen zivatarral.
Mérsékelt, változó irányú szél.
Várható legalacsonyabb éjszakai hőmérséklet: 6, 11,
legmagasabb nappali hőmérséklet szombaton: 10, 15 fok között.

Bartha Péterné s.k.

A hőmérséklet napi középértéke és eltérése a 100 évi átlagtól /Budapesten/:

1974. IV. 25.:	13,3 C°	+0,2 C°

1871 óta ezen a napon Budapesten előfordult

legmagasabb hőmérséklet:	27,2 C° /1962/,
legalacsonyabb hőmérséklet:	0,3 C° /1896/.

74.0370.

LEGMAGASABB HŐMÉRSÉKLET

1974. IV. 25.

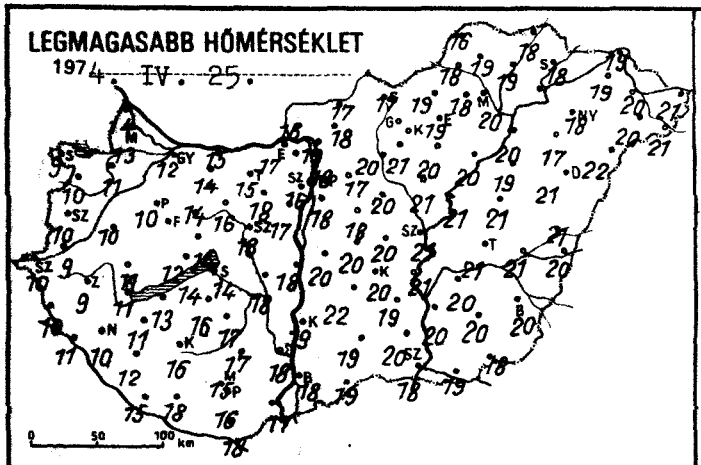

LEGALACSONYABB HŐMÉRSÉKLET

1974. IV. 26.

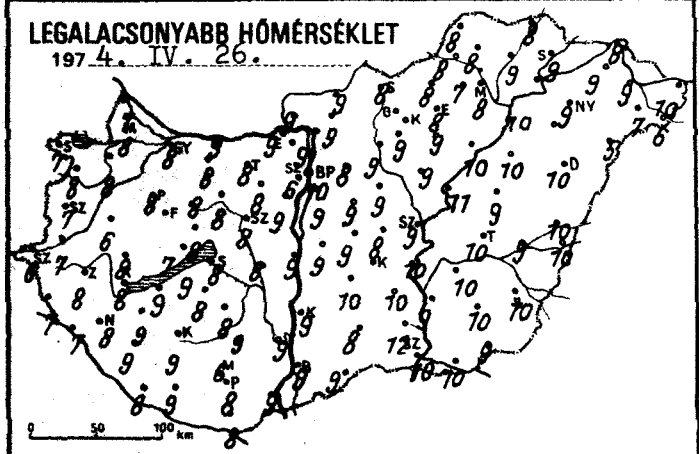

24 órás CSAPADÉKELOSZLÁS

1974. IV. 25. 7h -tól IV. 26. 7h -ig.

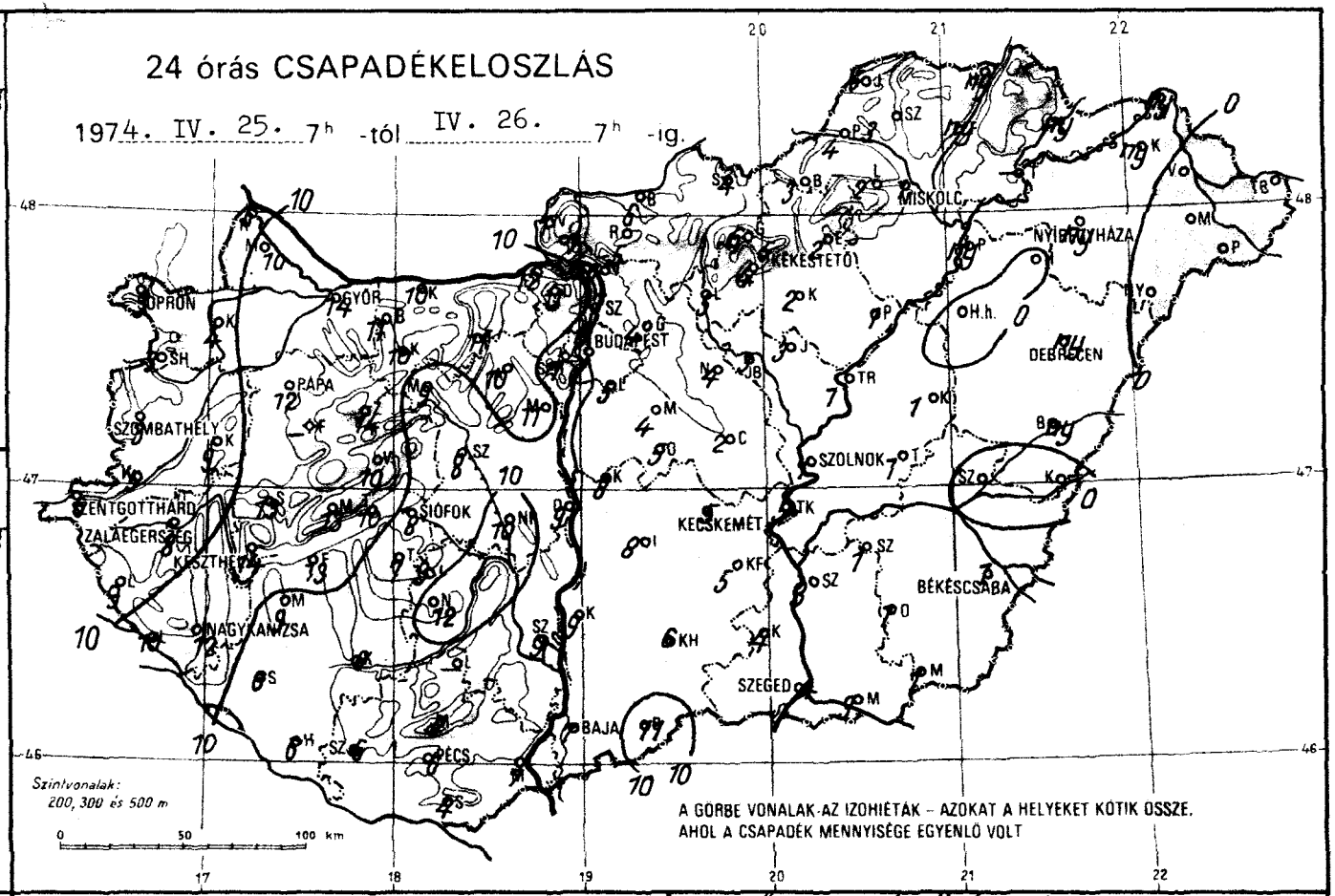

RADIÁCIÓS MINIMUM

1974. IV. 26.

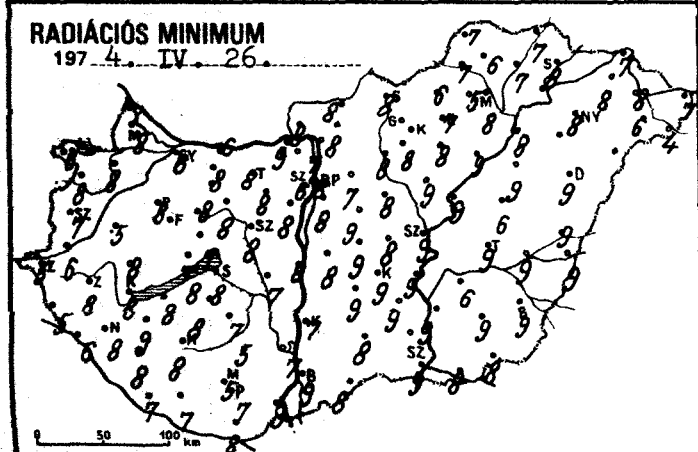

NAPFÉNYTARTAM

1974. IV. 25.

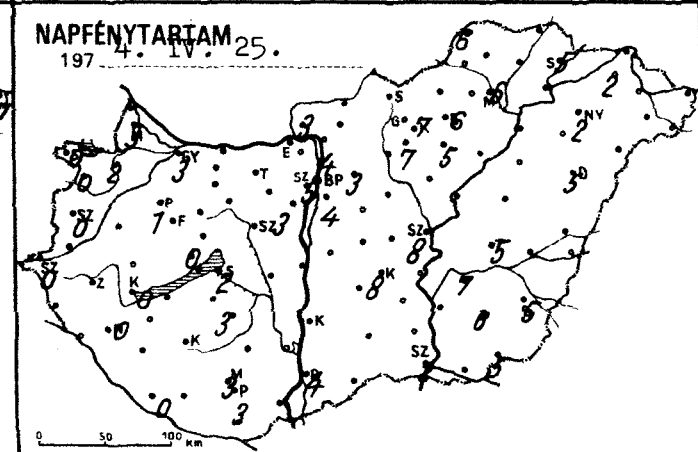

LEGERŐSEBB SZÉLLÖKÉS m/s

1974. IV. 25.

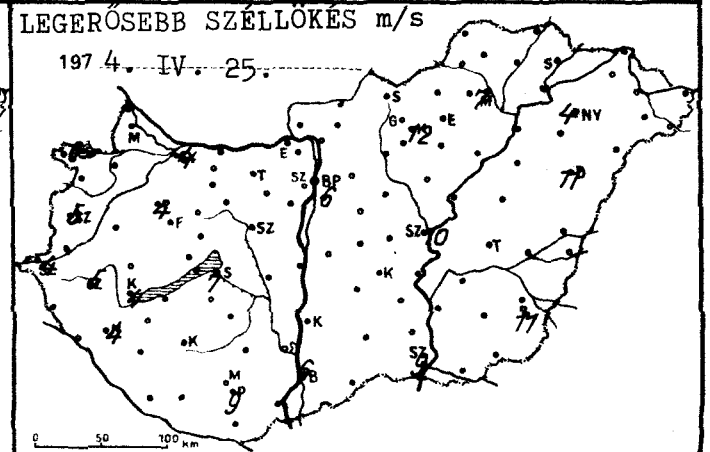

	1974.IV.26. 07 h -ig az utolsó 24 óra adatai					
	csapadék (mm)		max. hőmérséklet	min. hőmérséklet	rad. min.	napos órák
Győr	14		12	8	6	3
Kapuvár	4		11	8	8	2
Mosonmagyaróvár	10		13	8	8	3
Rajka	6		14	7	7	
Sopron	3		9	7	6	0
Sopronhorpács	3		10	8	8	0
Káld	9		10	6	5	
Körmend	5		11	7	6	
Szentgotthárd	6		10	6	5	0
Szombathely	3	▽	10	7	7	0
Lenti	9	≡	10	7	5	
Letenye	10		11	7	6	
Nagykanizsa	12		10	8	8	0
Zalaegerszeg	8		9	8	8	
Farkasgyepű	–		–	–	–	
Keszthely	14		11	8	8	0
Mencshely	13		12	7	7	0
Pápa	12		10	8	8	1
Sümeg	13		11	8	8	
Tihany	10		14	9	8	
Veszprém	10		14	8	7	
Zirc	14		12	7	5	
Fonyód	13		13	9	8	
Homokszt. györgy	6		15	8	7	0
Kaposvár	6		16	9	8	
Marcali	9		11	9	9	
Siófok	8		14	8	8	2
Somogyszob	6		12	9	8	
Tab	7		16	8	8	
Bábolna	11		14	8	8	
Esztergom	12		17	9	9	
Kisbér	10		14	8	8	
Komárom	10		15	9	6	
Tatabánya	11		15	8	8	
Alcsútdoboz	10		18	8	8	
Dunaújváros	9		18	9	8	
Martonvásár	11		17	9	8	3
Mór	9		16	8	8	
Nagyhörcsökp.	10		18	8	7	
Szabadbattyán	8		18	8	8	
Iregszemcse	9		17	8	7	3
Lengyel	–		–	–	–	
Nagykónyi	12		17	9	9	
Szekszárd	9		18	9	7	
Misinatető	6	≡	15	6	5	3
Mohács	7		17	9	9	
Pécs	6		16	8	7	3
Siklós	4		18	8	8	
Szigetvár	6		18	9	7	
Bp. Lőrinc	5		18	9	8	4
Bp. Met. Int.	6		18	10	8	4
Bp. Szab. hegy	7	≡	16	6	6	5
Cegléd	2		20	8	8	
Dobogókő	11		12	5	3	
Gödöllő	4		17	8	7	3
Királyrét	7		17	8	7	
Monor	4		18	9	9	
Nagykáta	4		20	9	8	
Örkény	5		20	9	9	
Szentendre	7		19	9	9	

	1974.IV.26. 07 h -ig az utolsó 24 óra adatai					
	csapadék (mm)		max. hőmérséklet	min. hőmérséklet	rad. min.	napos órák
Vác	6		19	9	7	
Vámosmikola	1		16	9	8	3
Baja	7		18	9	9	4
Bácsalmás	11		19	9	8	
Izsák	8		22	10	9	
Kalocsa	9		19	9	7	
Kecskemét	5		20	9	9	8
Kiskunf. háza	5		19	10	9	
Kiskunhalas	6		19	8	8	
Kunszentmiklós	8		20	9	8	
Tiszakécske	5		21	10	9	
Balassagyarmat	6	▽	17	9	8	
Romhány	5		18	9	8	
Salgótarján	4		17	8	8	
Eger	2		19	8	7	6
Galyatető	6		14	3	2	
Gyöngyös	4		21	9	8	7
Kékestető	5		12	3	3	7
Kompolt	2		20	9	8	5
Lőrinci	5		20	9	8	
Poroszló	1		20	10	9	
Jászapáti	3		21	9	9	
Jászberény	3		21	9	9	
Karcag	1		21	9	6	
Szolnok	1		21	9	9	8
Tiszaroff	1		21	11	9	
Túrkeve	1		21	10	9	5
Kistelek	4		20	12	–	
Makó	3		19	10	8	
Szeged	4		18	10	9	2
Szentes	3		20	9	9	
Borsodnádasd	3		19	8	6	
Füged	ny		19	9	7	
Hidasnémeti	ny		18	8	7	
Jósvafő	5		16	8	7	6
Lillafüred	2		18	7	5	
Miskolc	1	▽	20	8	8	6
Putnok	4		18	8	7	
Sárospatak	ny		18	9	8	5
Szendrőlád	3		19	8	6	
Tokaj	–		–	–	–	
Kisvárda	ny		19	9	8	2
Mátészalka	.		20	7	6	
Nyíregyháza	ny	▽	18	9	8	2
Nyírlugos	.		22	5	–	
Pátyod	.		21	6	4	
Tiszabecs	.		21	10	7	
Vásárosnamény	.		20	9	8	
Záhony	ny		19	8	7	
Berettyóújfalu	ny		21	10	9	
Debrecen	ny	▽	21	10	9	5
Hajdúdorog	.		17	4	3	
Hortobágy	.		14	10	9	
Körösszakál	.		20	10	9	
Polgár	ny		20	10	8	
Békéscsaba	1		20	10	9	5
Mezőhegyes	1		18	9	8	5
Orosháza	1		20	10	9	6
Szarvas	1		20	10	6	7
Szeghalom	.		21	9	9	

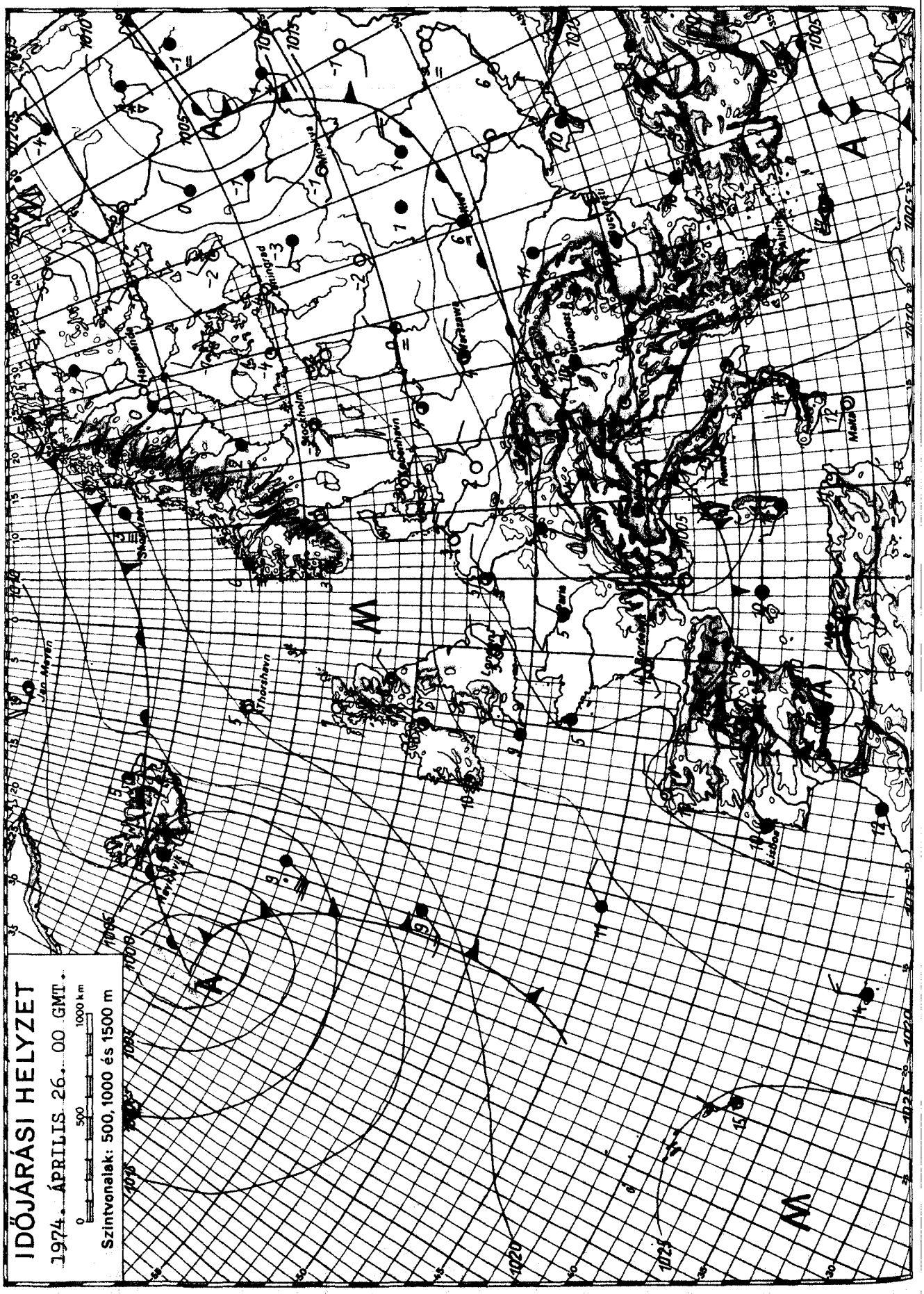

KIADJA: ORSZÁGOS METEOROLÓGIAI SZOLGÁLAT
Készíti: Központi Előrejelző Intézet Előrejelző Osztálya — T.: 281-076 — Megjelenik naponként —
Évi előfizetési díja: 720,—Ft — Megrendelhető: 1024 Budapest, II., Kitaibel Pál u. 1. Telefon: 353-500,
Kiadásért felel: az OMSZ elnöke — Szerkesztésért felel: a KEI igazgatója

OFFSET

IDŐJÁRÁSI NAPIJELENTÉS

ЕЖЕДНЕВНЫЙ МЕТЕОРОЛОГИЧЕСКИЙ БЮЛЛЕТЕНЬ · DAILY WEATHER REPORT
BULLETIN QUOTIDIEN DE TEMPS · TÄGLICHER WETTERBERICHT

87. évfolyam 117. szám + Budapest + 1974. április 27. szombat

Az időjárási helyzet és a várható időjárás:

Északnyugat-Európa felett továbbra is száraz, napos, csendes az időjárás. Ugyanakkor Délnyugat- és Közép-Európa, valamint a Fekete-tenger térsége felett találkozik a dél felől érkező enyhe és nedves, azonkivül az északkelet felől áramló hüvös és száraz levegő. A két levegőfajta találkozása következtében ezeken a területeken sekély ciklonok alakultak ki, amelyek hatására kontinensünk nagy részén változékony, sokfelé esős az időjárás. A nappali felmelegedés a napsütés hiánya miatt, általában nem érte el az évszaknak megfelelő szintet, sőt helyenként 5, 7 fokkal maradt a megfelelő érték alatt. A következő 36 órában a Kárpát-medencében változékony és hüvös marad az idő.

Hazánkban pénteken az ország nagy részén egész napon át borult maradt az ég. A déli megyékben csupán a délutáni órákra sütött ki néhány órára a nap. A délnyugat felől vonuló esőzóna kezdetben a Dunántulon, később a keleti megyékben is sokfelé esőt, helyenként záporesőt, főként a déli megyékben zivatart is okozott. A lehullott eső mennyisége meglehetőseg szeszélyes eloszlást mutatott, több helyről jelentettek 15 mm körüli csapadékösszeget, de ennél többet mértek Sümegen 21, Cegléden 23, Farkasgyepün 25, Kecskeméten 26, Mencshelyen 31 mm-t. A hőmérséklet kora délután 9, 15 fok között alakult. Szombat hajnalra a nyugati határszélen 0, +3, máshol 4, 9 fokig hült le a levegő. Délelőtt a Dunántulon gyengén volt felhős az ég, a Tiszántulon pedig az esők fokozatos megszünése után több helyen felszakadozott a felhőzet. A hőmérséklet 11 órakor 8, 14 fok között váltakozott.

Ma 12 órakor Budapesten a hőmérséklet 13 fok, a tengerszintre átszámitott légnyomás 759 mm, gyengén emelkedő irányzatu.

Várható időjárás vasárnap estig:

Változóan felhős, hüvös idő, főként vasárnap szórványos futó eső, zápores, egy-két helyen zivatar.
Mérsékelt, időnként megélénkülő északnyugati, északi, később nyugati, délnyugatira forduló szél.

Várható legalacsonyabb éjszakai hőmérséklet: 0, +5,
legmagasabb nappali hőmérséklet vasárnap: 10, 15 fok között.

Dunay Sándorné s.k.

A hőmérséklet napi középértéke és eltérése a 100 évi átlagtól /Budapesten/:

1974. IV. 26.:	10,3 C°	-3,0 C°

1871 óta ezen a napon Budapesten előfordult

legmagasabb hőmérséklet:	27,7 C° /1962/
legalacsonyabb hőmérséklet:	0,8 C° /1893/.

74.0372.

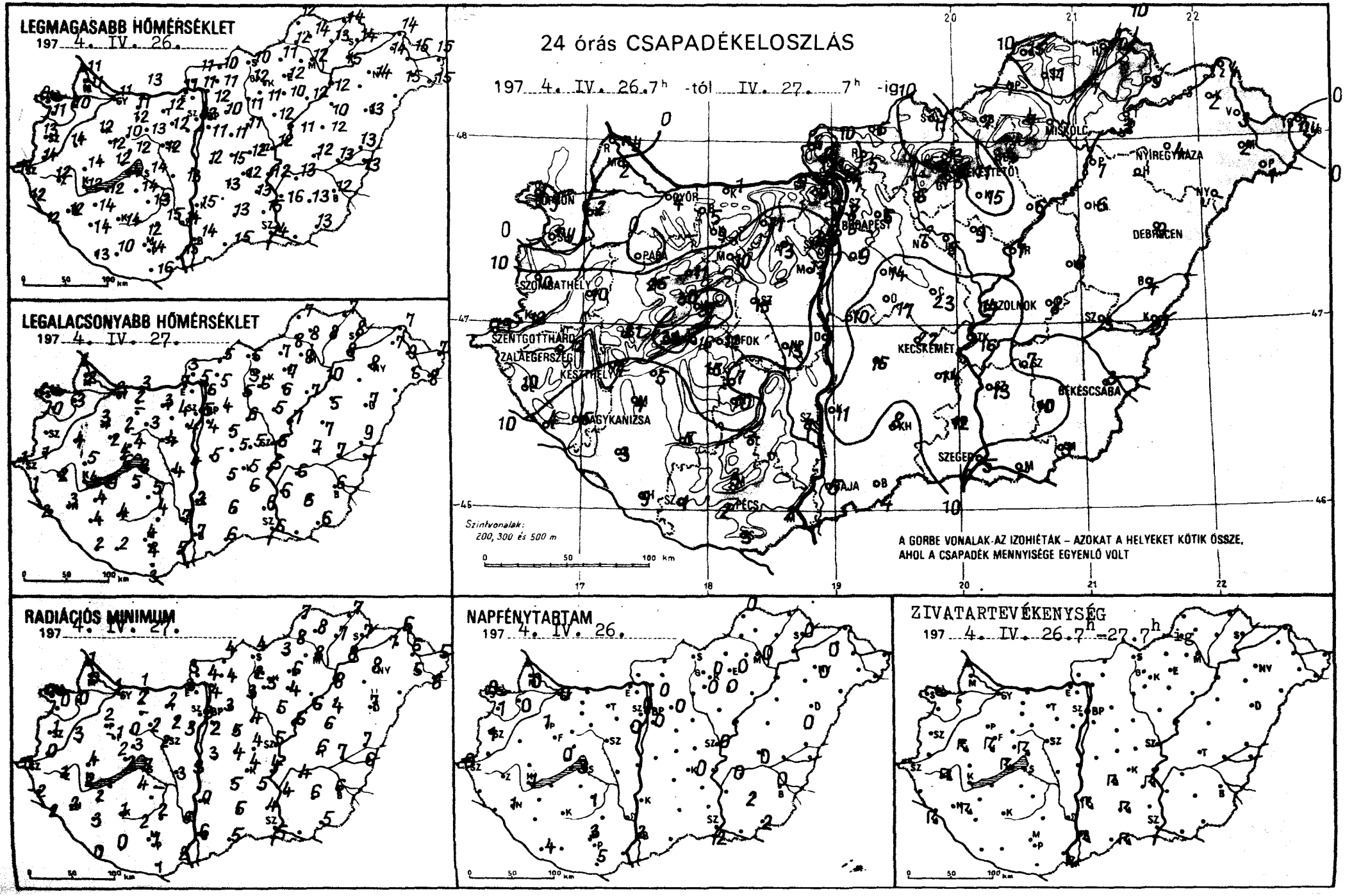
LEGMAGASABB HŐMÉRSÉKLET
197 4. IV. 26.
LEGALACSONYABB HŐMÉRSÉKLET
197 4. IV. 27.
24 órás CSAPADÉKELOSZLÁS
197 4. IV. 26. 7h -tól IV. 27. 7h -ig
MISKOLC
NYÍREGYHÁZA
DEBRECEN
BUDAPEST
GYŐR
PÁPA
SZOMBATHELY
SZENTGOTTHÁRD
ZALAEGERSZEG
KESZTHELY
SIÓFOK
KECSKEMÉT
HÓDMEZŐVÁSÁRHELY
BÉKÉSCSABA
SZEGED
PÉCS
NAGYKANIZSA
Szintvonalak:
200, 300 és 500 m
A GÖRBE VONALAK AZ IZOHIÉTÁK – AZOKAT A HELYEKET KÖTIK ÖSSZE,
AHOL A CSAPADÉK MENNYISÉGE EGYENLŐ VOLT
RADIÁCIÓS MINIMUM
197 4. IV. 27.
NAPFÉNYTARTAM
197 4. IV. 26.
ZIVATARTEVÉKENYSÉG
197 4. IV. 26. 7h -27. 7h ig

4. IV. 27.

	197 07 h -ig az utolsó 24 óra adatai					
	csapadék (mm)		max. hőmérséklet	min. hőmérséklet	rad. min.	napos órák
Győr	4	V	11	3	1	0
Kapuvár	2		10	3	0	0
Mosonmagyaróvár	2		11	2	0	0
Rajka	ny		11	1	1	
Sopron	ny		9	2	0	0
Sopronhorpács	ny		11	0	0	1
Káld	10		14	4	3	
Körmend	13	≡	14	1	0	
Szentgotthárd	19	V ≡	11	1	0	0
Szombathely	10	V ≡	13	1	1	1
Lenti	10	≡	12	1	-2	
Letenye	4	↖	12	2	2	
Nagykanizsa	5	↖ ≡	12	3	2	1
Zalaegerszeg	12	↖ ≡	12	2	1	
Farkasgyepű	25	↖	12	2	-1	
Keszthely	4	≡	12	4	2	1
Mencshely	31	↖ ▲	12	4	2	0
Pápa	•		12	3	2	1
Sümeg	21	↖	14	5	4	
Tihany	16		14	6	2	
Veszprém	37	↖	12	4	3	
Zirc	11		10	2	0	
Fonyód	5		12	9	-	
Homokszt. györgy	9	▲	13	4	0	4
Kaposvár	5		14	4	1	
Marcali	4	≡	14	4	2	
Siófok	12	V	14	8	7	3
Somogyszob	3		14	4	3	
Tab	15		14	5	4	
Bábolna	5	∩	11	2	2	
Esztergom	5		11	4	3	
Kisbér	9		12	-	-	
Komárom	1		13	3	1	
Tatabánya	11	∩	12	3	2	
Alcsútdoboz	13		12	4	2	
Dunaújváros	1		12	4	3	
Martonvásár	13		11	4	3	0
Mór	10		13	3	2	
Nagyhörcsökp.	13		13	4	3	
Szabadbattyán	15	∩	12	4	2	
Iregszemcse	7		13	5	-	1
Lengyel	-		-	-	-	
Nagykónyi	10		15	4	2	
Szekszárd	7		14	7	5	
Misinatető	3	V	12	4	2	3
Mohács	2	↖	15	5	2	
Pécs	2	V	14	4	1	5
Siklós	3		16	3	1	
Szigetvár	1		10	2	0	
Bp. Lőrinc	9	V	11	4	2	0
Bp. Met. Int.	6		12	5	3	0
Bp. Szab. hegy	10		8	2	0	0
Cegléd	23		12	5	4	
Dobogókő	9	≡	6	1	-2	
Gödöllő	6		10	4	3	0
Királyrét	11	≡	10	4	4	
Monor	14		11	5	5	
Nagykáta	7		11	5	4	
Örkény	17		12	5	4	
Szentendre	8		12	6	4	

	197 07 h -ig az utolsó 24 óra adatai					
	csapadék (mm)		max. hőmérséklet	min. hőmérséklet	rad. min.	napos órák
Vác	7		11	5	4	
Vámosmikola	6		11	3	3	0
Baja	5	↖	14	7	6	2
Bácsalmás	4	↖	15	6	5	
Izsák	16	↖	13	5	5	
Kalocsa	11	↖	15	2	0	
Kecskemét	22	V	12	5	4	0
Kiskunf. háza	14	↖	13	6	5	
Kiskunhalas	8	↖	13	6	5	
Kunszentmiklós	10		15	5	3	
Tiszakécske	16		12	5	4	
Balassagyarmat	5		10	5	4	
Romhány	5		11	5	4	
Salgótarján	11		10	5	4	
Eger	4	V	12	7	6	0
Galyatető	13		12	3	2	
Gyöngyös	5		11	6	5	0
Kékestető	11		5	2	2	0
Kompolt	15		10	6	4	0
Lőrinci	6		11	5	3	
Poroszló	6		12	7	6	
Jászapáti	9	V =	12	5	5	
Jászberény	5		11	6	5	
Karcag	8		12	7	6	
Szolnok	14	V	11	6	5	0
Tiszaroff	7		12	7	6	
Túrkeve	8		12	7	6	0
Kistelek	12	V	15	6	4	
Makó	-		-	-	-	
Szeged	5	V	14	6	5	2
Szentes	13		16	6	4	
Borsodnádasd	7		11	7	3	
Fügöd	7		13	8	7	
Hidasnémeti	17	V	14	7	7	
Jósvafő	15		12	7	7	0
Lillafüred	7		10	7	5	
Miskolc	7	V	12	8	8	0
Putnok	7		12	8	8	
Sárospatak	9		14	8	7	0
Szendrőlád	11	≡	14	8	8	
Tokaj	3		15	8	8	
Kisvárda	2		14	7	7	0
Mátészalka	2		15	6	5	
Nyíregyháza	4		14	8	8	0
Nyírlugos	-		-	-	-	
Pátyod	1		15	8	6	
Tiszabecs	ny		15	7	5	
Vásárosnamény	3		15	9	6	
Záhony	4		14	7	6	
Berettyóújfalu	4		13	9	7	
Debrecen	9	V	13	7	7	0
Hajdúdorog	-		-	-	-	
Hortobágy	6		10	5	4	
Körösszakál	2		13	7	6	
Polgár	7	V	12	5	4	
Békéscsaba	3	V	12	6	6	0
Mezőhegyes	5		13	6	5	2
Orosháza	10		13	6	6	2
Szarvas	7		13	6	4	0
Szeghalom	3		13	7	7	

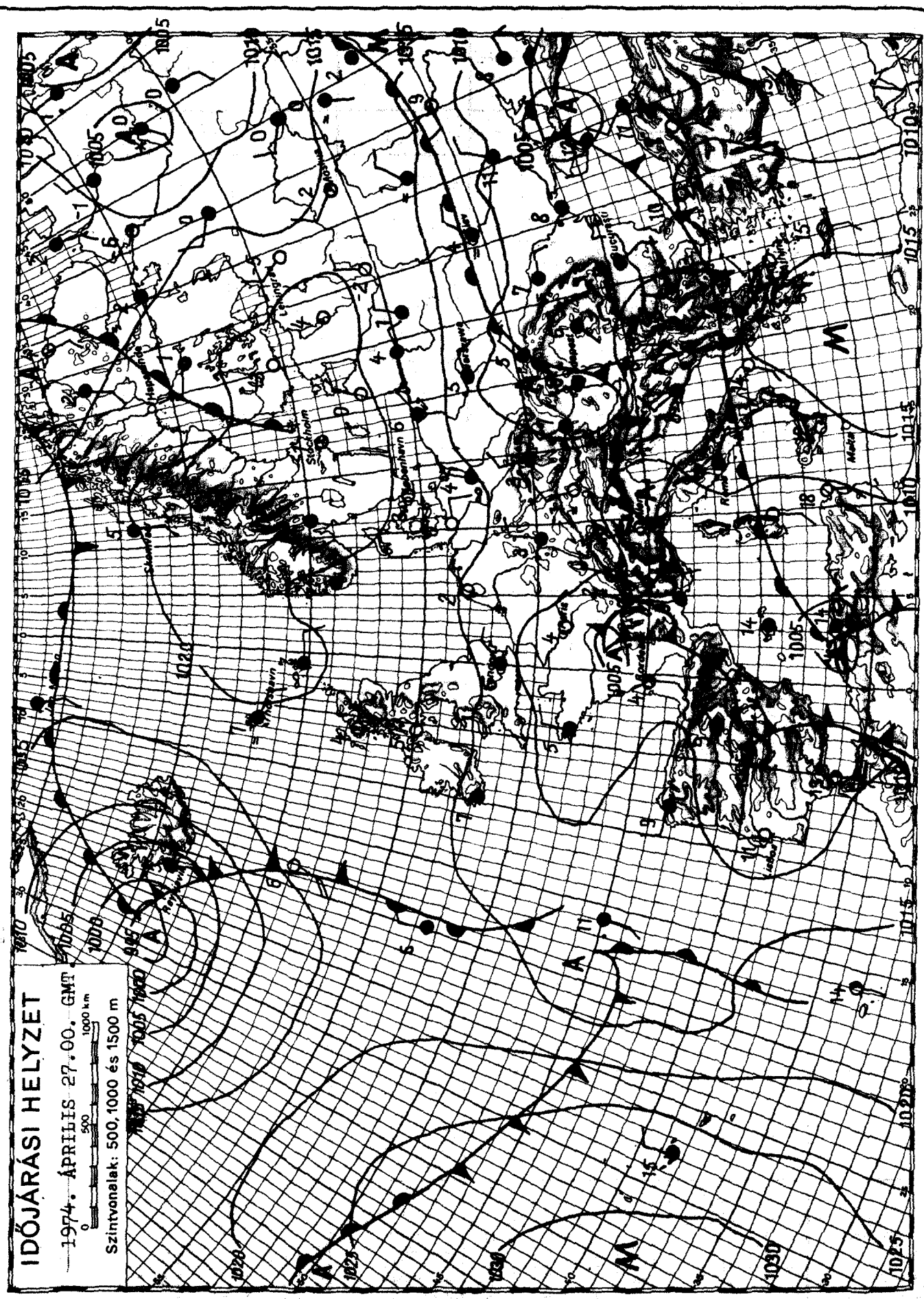

KIADJA: ORSZÁGOS METEOROLÓGIAI SZOLGÁLAT

Készíti: Központi Előrejelző Intézet Előrejelző Osztálya — T.: 281-076 — Megjelenik naponként —

Évi előfizetési díja: 720,—Ft — Megrendelhető: 1024 Budapest, II., Kitaibel Pál u. 1. Telefon: 353-500,

Kiadásért felel: az OMSZ elnöke — Szerkesztésért felel: a KEI igazgatója

OFFSET

IDŐJÁRÁSI NAPIJELENTÉS

ЕЖЕДНЕВНЫЙ МЕТЕОРОЛОГИЧЕСКИЙ БЮЛЛЕТЕНЬ · DAILY WEATHER REPORT
BULLETIN QUOTIDIEN DE TEMPS · TÄGLICHER WETTERBERICHT

87. évfolyam 118. szám + Budapest + 1974. április 28. vasárnap

Az időjárási helyzet és a várható időjárás:

Európa déli része felett egy nagy kiterjedü mérsékeltövi ciklon örvénylik. Hatására Közép-, Dél- és Nyugat-Európában általában borult az idő és sokfelé esik az eső. Esős idő van a Fekete-tenger északi partvidékén is. Európa többi részén viszont derült, száraz az időjárás, de a sarkvidékről származó hideg levegő hatására a nappali felmelegedés általában nem haladja meg a 10 fokot.

Hazánkban szombaton az ország északkeleti részén borult, máshol változóan felhős idő volt. Az Alföld kivételével csaknem mindenütt esett az eső, de a lehullott csapadék mennyisége csak Vásárosnaményban érte el a 2 mm-t. A hőmérséklet napközben 13, 19 fokig emelkedett.Az éjszaka enyhe volt, hajnalra általában 6, 10 fokig hült le a levegő, de az ország leghidegebb részén, Szabolcs-Szatmár megyében sem mértek 3, 6 foknál hidegebbet. Ma délelőtt általában erősen felhős idő volt, reggel még többfelé szitált az eső. A déli órákra az ország déli részén felszakadozott a felhőzet. 11 órakor a hőmérséklet 13, 20 fok között volt.

Ma 12 órakor Budapesten a hőmérséklet 16 fok, a tengerszintre átszámitott légnyomás 759 mm, erősen süllyed.

Várható időjárás hétfő estig:

Az ország nyugati, délnyugati részén tulnyomóan felhős idő még többfelé esővel. Keleten változó felhőzet, eső nélkül. Mérsékelt, napközben sokfelé élénk déli, délkeleti szél.

Várható legalacsonyabb éjszakai hőmérséklet keleten 3, 8, máshol 7, 12 fok között,
legmagasabb nappali hőmérséklet hétfőn általában 15, 20 fok között, a naposabb keleti országrészben 23 fok közelében.

Aigner Szilárd s.k.

A hőmérséklet napi középértéke és eltérése a 100 évi átlagtól /Budapesten/:

1974. IV. 27.: 12,1 C° -1,1 C°

1871 óta ezen a napon Budapesten előfordult

legmagasabb hőmérséklet: 27,1 C° /1880/
legalacsonyabb hőmérséklet: 1,3 C° /1917/.

74.0373.

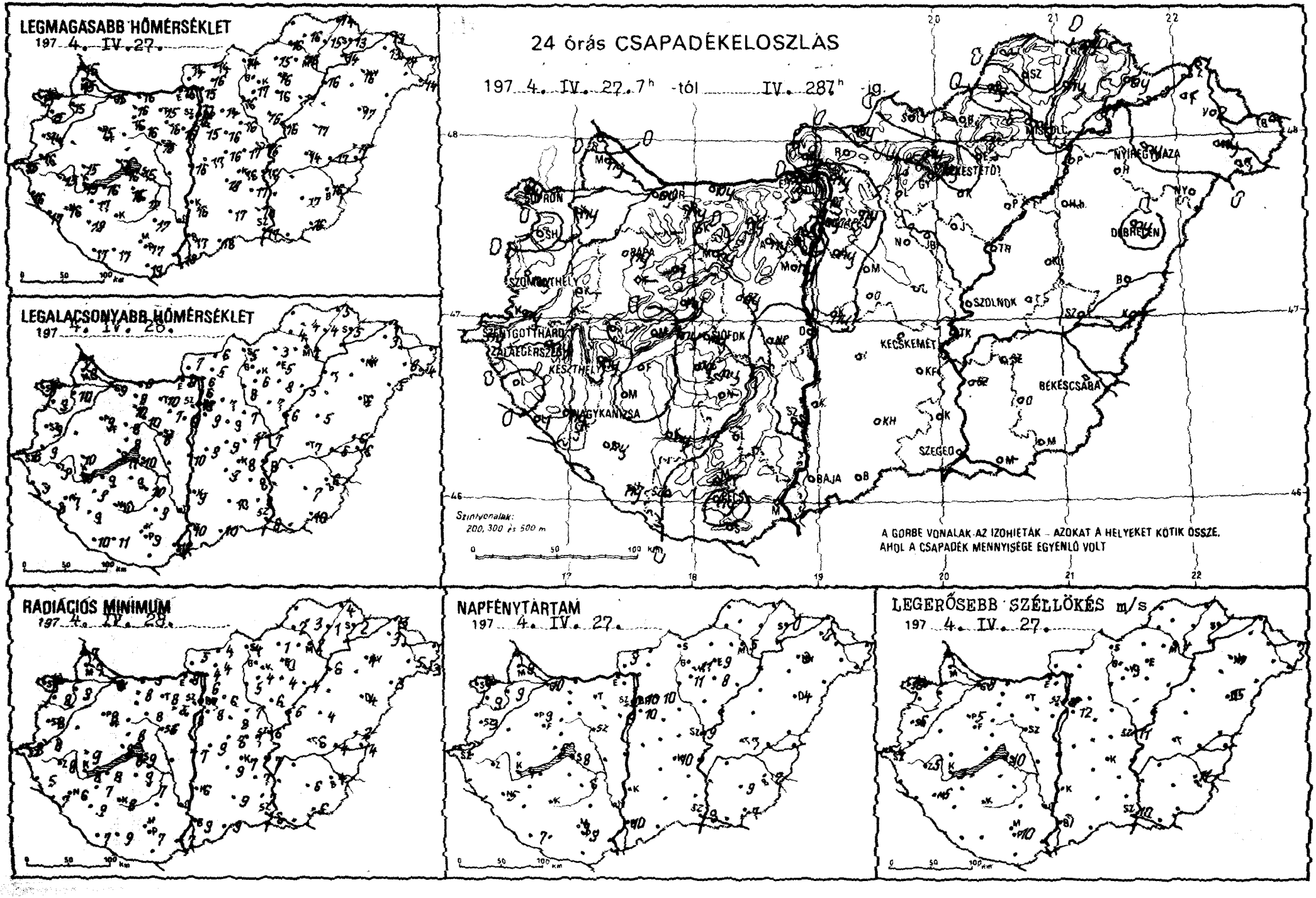
LEGMAGASABB HŐMÉRSÉKLET
197 4. IV. 27.
LEGALACSONYABB HŐMÉRSÉKLET
197 4. IV. 28.
24 órás CSAPADÉKELOSZLÁS
197 4. IV. 27. 7h -tól IV. 28. 7h -ig.
Szintvonalak: 200, 300 és 500 m
A GÖRBE VONALAK AZ IZOHIETÁK – AZOKAT A HELYEKET KÖTIK ÖSSZE, AHOL A CSAPADÉK MENNYISÉGE EGYENLŐ VOLT
SOPRON
SZOMBATHELY
SZENTGOTTHÁRD
KESZTHELY
NAGYKANIZSA
BAJA
SZEGED
KECSKEMÉT
SZOLNOK
DEBRECEN
NYÍREGYHÁZA
BÉKÉSCSABA
RADIÁCIÓS MINIMUM
197 4. IV. 28.
NAPFÉNYTARTAM
197 4. IV. 27.
LEGERŐSEBB SZÉLLÖKÉS m/s
197 4. IV. 27.

4. IV. 28.

197 ..... 07 h -ig az utolsó 24 óra adatai

	csapadék (mm)		max. hőmérséklet	min. hőmérséklet	rad. min.	napos órák
Győr	ny		15	9	8	10
Kapuvár	ny		15	10	9	9
Mosonmagyaróvár	ny		15	8	7	9
Rajka	•		15	7	7	
Sopron	ny		14	8	8	9
Sopronhorpács	•		15	9	8	9
Káld	–		–	–	–	
Körmend	ny		16	9	8	
Szentgotthárd	ny		15	8	8	2
Szombathely	ny		14	9	8	3
Lenti	•		16	9	5	
Letenye	1		17	8	7	
Nagykanizsa	ny		16	7	6	5
Zalaegerszeg	ny		15	9	8	
Farkasgyepű	–		–	–	–	
Keszthely	ny		15	10	8	4
Mencshely	•		13	9	8	5
Pápa	ny		15	9	8	9
Sümeg	•		15	10	9	
Tihany	ny		16	11	8	
Veszprém	ny		16	8	8	
Zirc	1		14	8	5	
Fonyód	•		16	9	8	
Homokszt. györgy	ny	⌓	17	10	7	7
Kaposvár	ny		17	10	8	
Marcali	•		17	9	7	
Siófok	ny		15	10	9	8
Somogyszob	ny		18	9	9	
Tab	ny		16	9	9	
Bábolna	ny		16	8	8	
Esztergom	ny		16	9	8	
Kisbér	•	⌓	16	10	–	
Komárom	ny		16	8	5	
Tatabánya	ny		15	10	8	
Alcsútdoboz	ny		16	7	6	
Dunaújváros	•		16	10	7	
Martonvásár	ny		15	9	8	9
Mór	ny		16	10	8	
Nagyhörcsökp.	–		–	–	–	
Szabadbattyán	ny		16	8	6	
Iregszemcse	ny		17	10	7	6
Lengyel	•		17	9	–	
Nagykónyi	–		–	–	–	
Szekszárd	–		–	–	–	
Misinatető	•		14	8	6	9
Mohács	•		18	10	7	
Pécs	ny		17	9	7	9
Siklós	•		19	10	9	
Szigetvár	•		17	11	9	
Bp. Lőrinc	ny		15	9	8	10
Bp. Met. Int.	ny		16	10	7	10
Bp. Szab. hegy	•		13	7	6	10
Cegléd	•		17	7	7	
Dobogókő	–		–	–	–	
Gödöllő	ny		14	7	6	10
Királyrét	–		–	–	–	
Monor	•		16	9	8	
Nagykáta	•		16	7	7	
Örkény	•		16	9	8	
Szentendre	ny		17	6	6	

4. IV. 28.

197 ..... 07 h -ig az utolsó 24 óra adatai

	csapadék (mm)		max. hőmérséklet	min. hőmérséklet	rad. min.	napos órák
Vác	ny		15	6	4	
Vámosmikola	•		14	7	5	9
Baja	•		17	10	9	10
Bácsalmás	•		18	10	9	
Izsák	•		18	9	9	
Kalocsa	•		16	9	6	
Kecskemét	•		16	8	7	10
Kiskunf. háza	•		17	8	7	
Kiskunhalas	•		17	10	9	
Kunszentmiklós	ny		17	9	9	
Tiszakécske	•		16	8	7	
Balassagyarmat	ny		14	6	4	
Romhány	•		16	5	4	
Salgótarján	•		14	5	4	
Eger	•		16	5	0	9
Galyatető	ny		12	3	2	
Gyöngyös	•		17	6	4	11
Kékestető	ny		9	4	3	11
Kompolt	•		16	8	4	8
Lőrinci	•		16	8	5	
Poroszló	•		17	5	4	
Jászapáti	•		16	7	6	
Jászberény	•		16	8	7	
Karcag	•		17	5	4	
Szolnok	•		16	7	6	9
Tiszaroff	•		16	6	6	
Túrkeve	•		14	7	6	7
Kistelek	•		18	8	7	
Makó	–		–	–	–	
Szeged	•		17	8	6	9
Szentes	–		–	–	–	
Borsodnádasd	•		15	3	1	
Füged	ny		15	4	1	
Hidasnémeti	ny		14	5	4	
Jósvafő	–		–	–	–	
Lillafüred	•		16	3	2	
Miskolc	ny	▽	16	4	2	5
Putnok	ny		16	4	2	
Sárospatak	ny		13	5	2	0
Szendrőlád	•	≡	16	4	3	
Tokaj	•		14	–	–	
Kisvárda	1	⌓	13	3	3	0
Mátészalka	ny		–	6	5	
Nyíregyháza	ny	≡	16	4	4	3
Nyírlugos	•		–	5	3	
Pátyod	1		14	4	3	
Tiszabecs	–		–	–	–	
Vásárosnamény	2		14	–	–	
Záhony	1		13	4	3	
Berettyóújfalu	•		17	6	5	
Debrecen	ny		17	6	4	4
Hajdúdorog	•		–	–	–	
Hortobágy	–		–	–	–	
Körösszakál	•		–	6	4	
Polgár	•		16	7	6	
Békéscsaba	•		16	6	4	7
Mezőhegyes	•		16	10	6	7
Orosháza	•		17	7	6	9
Szarvas	–		–	–	–	
Szeghalom	•		17	5	4	

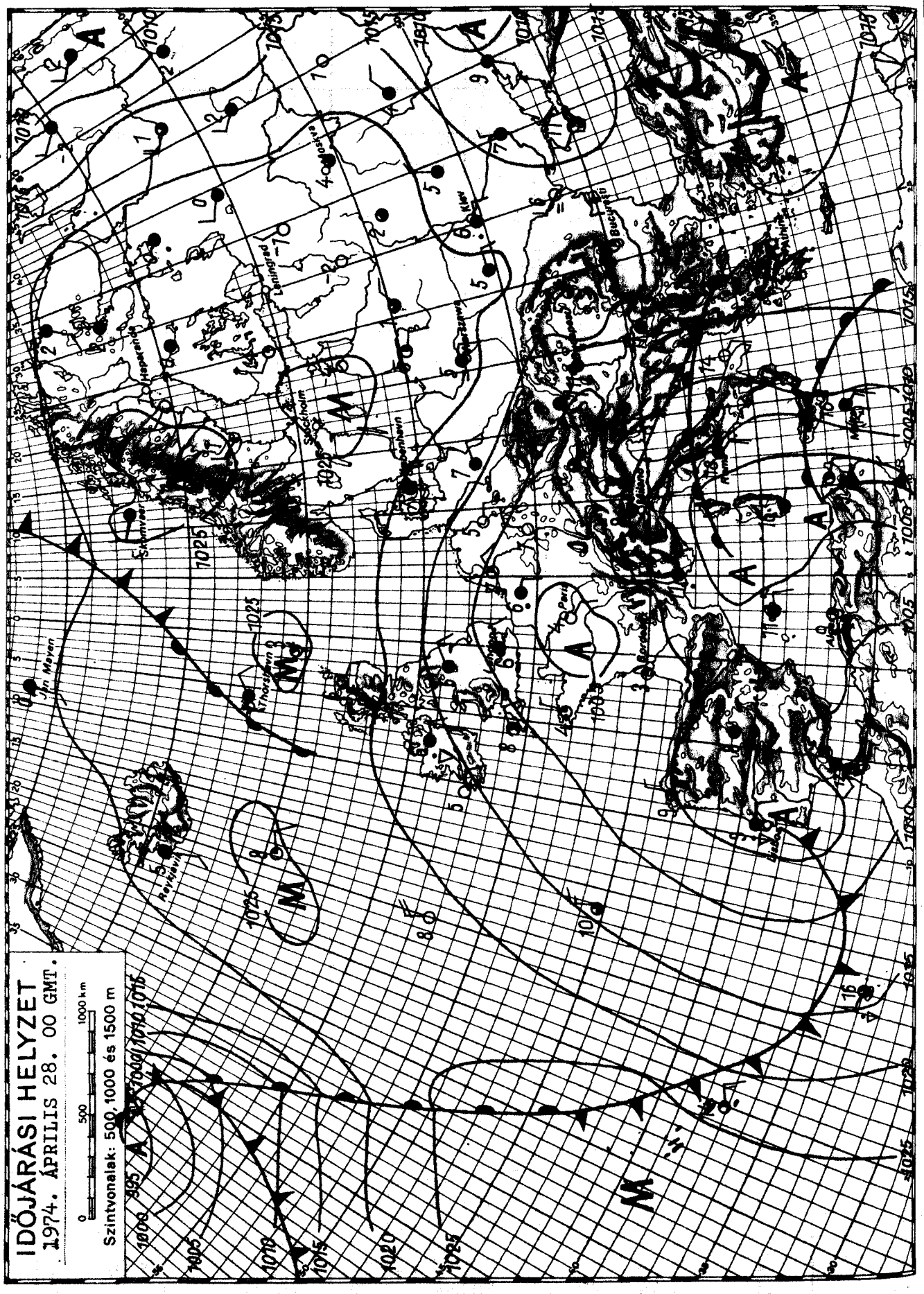

KIADJA: ORSZÁGOS METEOROLÓGIAI SZOLGÁLAT
Készíti: Központi Előrejelző Intézet Előrejelző Osztálya — T.: 281 - 076 — Megjelenik naponként —
Évi előfizetési díja: 720,—Ft — Megrendelhető: 1024 Budapest, II., Kitaibel Pál u. 1. Telefon: 353-500,
Kiadásért felel: az OMSZ elnöke — Szerkesztésért felel: a KEI igazgatója

OFFSET

IDŐJÁRÁSI NAPIJELENTÉS

ЕЖЕДНЕВНЫЙ МЕТЕОРОЛОГИЧЕСКИЙ БЮЛЛЕТЕНЬ · DAILY WEATHER REPORT
BULLETIN QUOTIDIEN DE TEMPS · TÄGLICHER WETTERBERICHT

87. évfolyam 119. szám + Budapest + 1974. április 29. hétfő

Az időjárási helyzet és a várható időjárás:

Európa időjárását két légköri képződmény irányitja. Az egyik a középpontjával Moszkva térségében elhelyezkedő magas légnyomású légköri képződmény, amelynek következtében a Szovjetunió európai területének nagy részén és a Skandináv-félszigeten általában kevés a felhő, száraz az idő. A másik a több középponttal rendelkező alacsony nyomású légköri képzdőmény. Hatására Nyugat- és Közép-Európa nagy részén, valamint Spanyolországban és Olaszország északi felén túlnyomóan felhős az ég, sokfelé esik az eső. A Kárpát-medence időjárását a következő 36 óra folyamán az emlitett alacsony nyomású légköri képződmény irányitja.

Hazánkban vasárnap változóan felhős idő volt. Általában 3, 9 órán át sütött a nap. A hőmérséklet napközben az északkeleti megyékben csak 15, 17, máshol 18, 24 fokig emelkedett. A késő délutáni óráktól kezdve sokfelé esett az eső. A lehullott csapadék mennyisége csapadéknyom és 7 mm között váltakozott. Hétfő hajnalra 7, 13 fokig hült le a levegő. Ma délelőtt túlnyomóan felhős idő volt. Szórványosan esett az eső, záporeső. A hőmérséklet 10 órakor az ország területén 12, 18 fok között váltakozott.

Ma 12 órakor Budapesten a hőmérséklet 15 fok, a tengerszintre átszámitott légnyomás 755 mm, alig változik.

Várható időjárás kedd estig:

Időnként felszakadozó felhőzet, többfelé eső, zápor, helyenként zivatar.
Megélénkülő, néhány helyen megerősödő délkeleti, déli szél.
Változékony idő.
Várható legalacsonyabb éjszakai hőmérséklet: 7, 12,
legmagasabb nappali hőmérséklet kedden: 16, 21 fok között.

Vadkerti Ferenc s.k.

TÁVOLABBI KILÁTÁSOK PÉNTEK REGGELIG:

Változékony idő esőkkel, helyenként zivatarral.
A legalacsonyabb hajnali hőmérséklet eleinte 8, 11, később 4, 8 fok között.
A legmagasabb nappali hőmérséklet eleinte 17, 20, később 13, 17 fok között.
Jelentős mennyiségü csapadék /legalább 5 mm/ az ország területének 80 százalékán várható.

TÁVELŐREJELZŐ OSZTÁLY

A hőmérséklet napi középértéke és eltérése a 100 évi átlagtól /Budapesten/:

1974. IV. 28.:	15,4 C°	+1,9 C°

1871 óta ezen a napon Budapesten előfordult

legmagasabb hőmérséklet:	28,7 C° /1969/,
legalacsonyabb hőmérséklet:	1,0 C° /1888/.

74.0374.

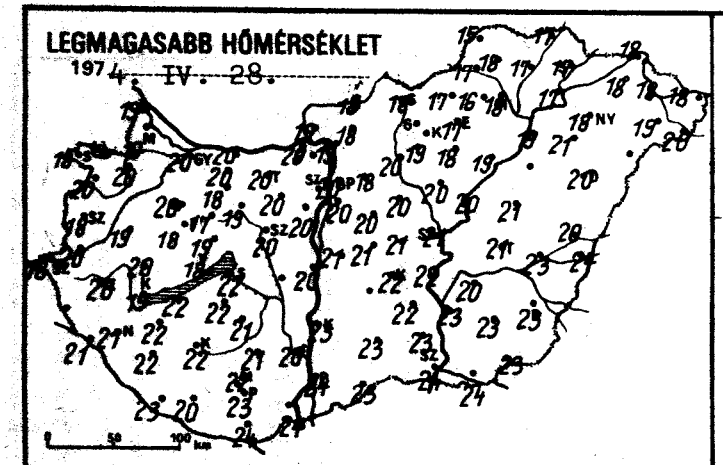
LEGMAGASABB HŐMÉRSÉKLET
1974. IV. 28.

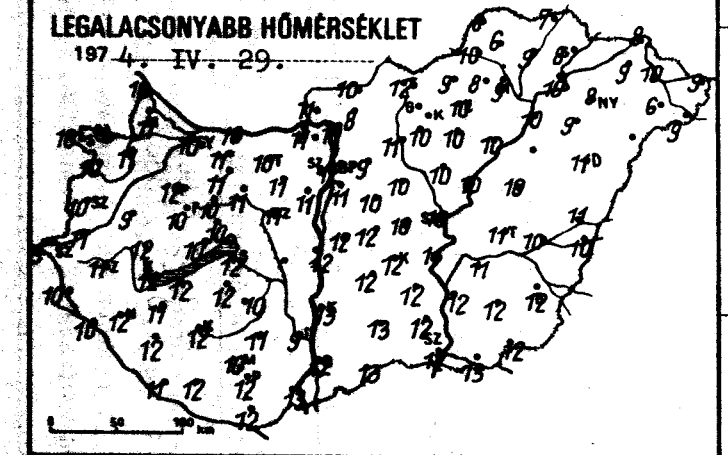
LEGALACSONYABB HŐMÉRSÉKLET
1974. IV. 29.

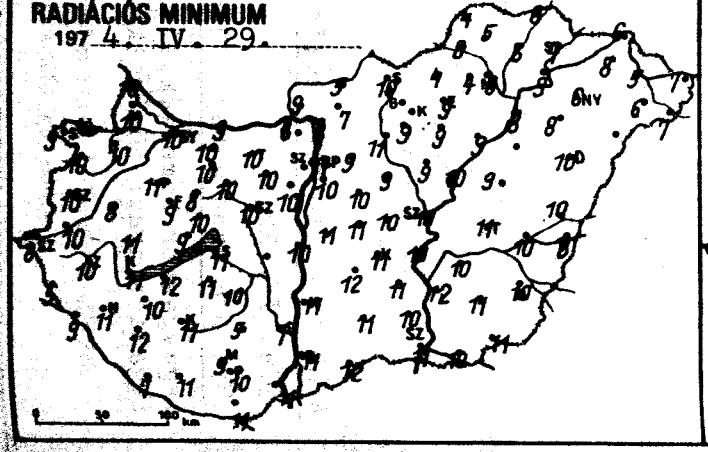
RADIÁCIÓS MINIMUM
1974. IV. 29.

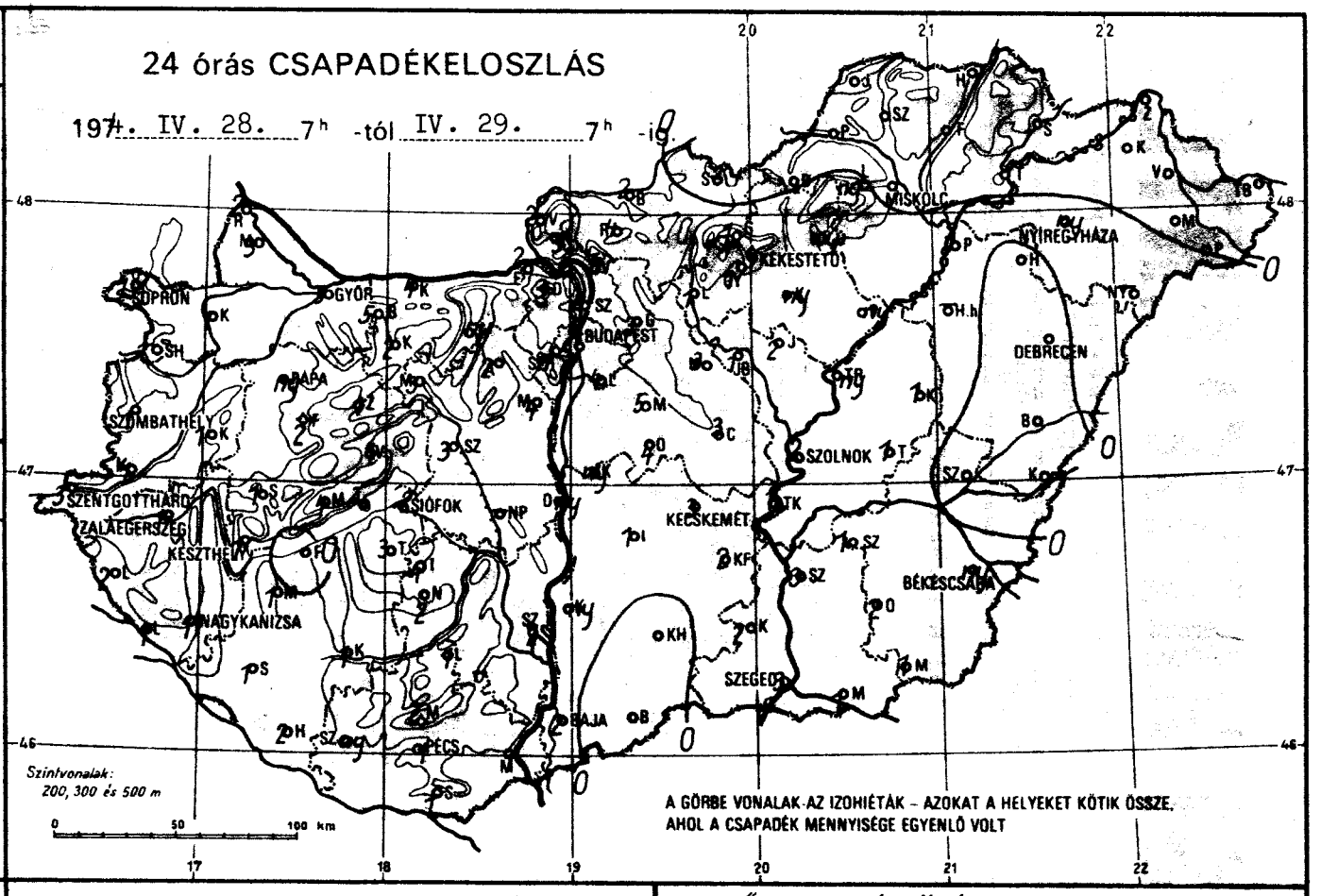
24 órás CSAPADÉKELOSZLÁS
1974. IV. 28. 7h -tól IV. 29. 7h -ig
SOPRON
GYŐR
BUDAPEST
MISKOLC
NYÍREGYHÁZA
DEBRECEN
SZOMBATHELY
SZOLNOK
SZENTGOTTHÁRD
ZALAEGERSZEG
SIÓFOK
KESZTHELY
KECSKEMÉT
NAGYKANIZSA
BÉKÉSCSABA
SZEGED
PÉCS
BAJA
Szintvonalak:
200, 300 és 500 m
A GÖRBE VONALAK AZ IZOHIÉTÁK – AZOKAT A HELYEKET KÖTIK ÖSSZE,
AHOL A CSAPADÉK MENNYISÉGE EGYENLŐ VOLT

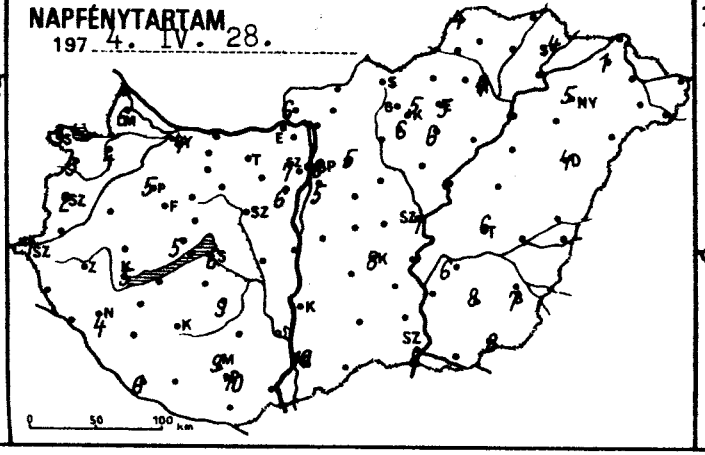
NAPFÉNYTARTAM
1974. IV. 28.

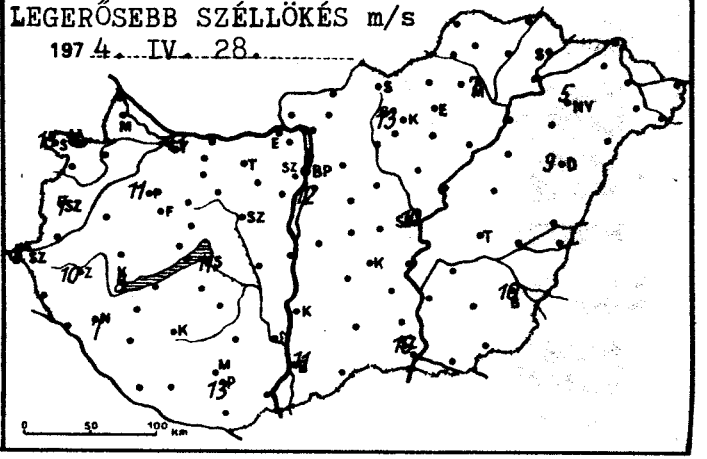
LEGERŐSEBB SZÉLLÖKÉS m/s
1974. IV. 28.

	1974. IV. 29 07h -ig az utolsó 24 óra adatai					
	csapadék (mm)		max. hőmérséklet	min. hőmérséklet	rad. min.	napos órák
Győr	5	▽	20	10	10	4
Kapuvár	1	▽	20	11	10	4
Mosonmagyaróvár	3		19	11	10	6
Rajka	2		19	10	10	
Sopron	1		18	10	9	3
Sopronhorpács	1		20	10	10	3
Káld	1		19	9	8	
Körmend	1		20	11	10	
Szentgotthárd	3		18	9	8	1
Szombathely	1		18	10	10	2
Lenti	2	≡	20	10	5	
Letenye	1		21	10	9	
Nagykanizsa	1	▽	21	12	11	4
Zalaegerszeg	1		20	11	10	
Farkasgyepű	2		18	10	9	
Keszthely	1		19	12	11	5
Mencshely	4		18	10	9	5
Pápa	ny		20	12	11	5
Sümeg	1		20	12	11	
Tihany	–		–	–	–	
Veszprém	1		19	10	10	
Zirc	1		17	10	8	
Fonyód	.		22	12	12	
Homokszt. György	2	▽ ⌓	23	11	7	6
Kaposvár	1		22	12	11	
Marcali	1		22	11	10	
Siófok	2		22	12	11	6
Somogyszob	1		22	12	12	
Tab	3		22	12	11	
Bábolna	5		20	11	10	
Esztergom	2		20	11	8	
Kisbér	2		18	11	10	
Komárom	4		20	10	9	
Tatabánya	ny		20	10	10	
Alcsútdoboz	2		20	11	10	
Dunaújváros	ny		20	12	10	
Martonvásár	4		20	11	10	6
Mór	3		19	11	10	
Nagyhörcsökp.	–		–	–	–	
Szabadbattyán	3		20	11	10	
Iregszemcse	4		21	11	10	9
Lengyel	1		21	11	5	
Nagykónyi	4		21	11	–	
Szekszárd	2		20	9	7	
Misinatető	2		22	10	9	9
Mohács	1		24	13	11	
Pécs	1	▽	23	12	10	10
Siklós	1		24	12	11	
Szigetvár	ny		20	12	11	
Bp. Lőrinc	4		20	11	10	5
Bp. Met. Int.	4		20	12	11	6
Bp. Szab. hegy	7		17	9	4	7
Cegléd	3		21	10	10	
Dobogókő	3		14	7	5	
Gödöllő	3		18	9	9	5
Királyrét	3		20	8	7	
Monor	5		20	10	10	
Nagykáta	3		20	10	9	
Örkény	4		21	12	11	
Szentendre	3		20	11	10	

	1974. IV. 29 07h -ig az utolsó 24 óra adatai					
	csapadék (mm)		max. hőmérséklet	min. hőmérséklet	rad. min.	napos órák
Vác	4		19	10	8	
Vámosmikola	2		19	11	9	6
Baja	2		24	12	11	10
Bácsalmás	.		23	13	12	
Izsák	1		22	12	12	
Kalocsa	ny		23	13	11	
Kecskemét	3		22	12	11	8
Kiskunf. háza	2		22	12	11	
Kiskunhalas	.		23	13	11	
Kunszentmiklós	ny		21	12	11	
Tiszakécske	1		22	11	10	
Balassagyarmat	2		19	10	5	
Romhány	4		18	8	7	
Salgótarján	.		18	12	10	
Eger	ny		17	10	9	5
Galyatető	1		11	3	1	
Gyöngyös	1		19	10	9	6
Kékestető	4		11	5	5	5
Kompolt	ny		18	10	9	6
Lőrinci	1		20	11	11	
Poroszló	ny		19	10	9	
Jászapáti	2		20	10	9	
Jászberény	1		20	8	8	
Karcag	1		21	10	9	
Szolnok	2		21	10	10	7
Tiszaroff	ny		20	10	10	
Túrkeve	1		21	11	11	6
Kistelek	2		23	12	10	
Makó	1		24	13	10	
Szeged	3	▽	24	12	11	8
Szentes	3		23	12	12	
Borsodnádasd	.		17	9	4	
Füged	.		17	9	6	
Hidasnémeti	.		17	7	6	
Jósvafő	.		15	8	4	4
Lillafüred	ny		16	8	4	
Miskolc	.		18	9	8	4
Putnok	.		17	10	8	
Sárospatak	.		17	8	4	4
Szendrőlád	.		18	6	5	
Tokaj	.		17	10	9	
Kisvárda	.		18	9	8	1
Mátészalka	.		19	6	6	
Nyíregyháza	ny		18	8	6	5
Nyírlugos	–		–	–	–	
Pátyod	.		20	9	7	
Tiszabecs	.		18	9	7	
Vásárosnamény	.		18	10	5	
Záhony	.		18	8	6	
Berettyóújfalu	.		20	11	10	
Debrecen	.		20	11	10	4
Hajdúdorog	.		21	9	8	
Hortobágy	–		–	–	–	
Körösszakál	.		24	10	8	
Polgár	1		19	10	8	
Békéscsaba	ny		23	12	10	7
Mezőhegyes	1		23	12	11	8
Orosháza	2		23	12	11	8
Szarvas	1		20	11	10	6
Szeghalom	.		23	10	10	



KIADJA: ORSZÁGOS METEOROLÓGIAI SZOLGÁLAT

Készíti: Központi Előrejelző Intézet Előrejelző Osztálya — T.: 287-076 — Megjelenik naponként —

Évi előfizetési díja: 720,—Ft — Megrendelhető: 1024 Budapest, II., Kitaibel Pál u. 1. Telefon: 353-500,

Kiadásért felel: az OMSZ elnöke — Szerkesztésért felel: a KEI igazgatója

OFFSET

IDŐJÁRÁSI NAPIJELENTÉS

ЕЖЕДНЕВНЫЙ МЕТЕОРОЛОГИЧЕСКИЙ БЮЛЛЕТЕНЬ · DAILY WEATHER REPORT
BULLETIN QUOTIDIEN DE TEMPS · TÄGLICHER WETTERBERICHT

87. évfolyam 120. szám + Budapest + 1974. április 30. kedd

Az időjárási helyzet és a várható időjárás:

A Földközi-tenger afrikai partjaitól egészen a Skandináv-félsziget déli részéig, kb. 1500 km szélességben két ellentétes irányú áramlás alakult ki. A Róma - Frankfurt vonaltól keletre igen enyhe, nedves levegő áramlik a Skandináv-félsziget felé. Ugyanakkor az emlitett vonaltól nyugatra hüvösebb levegő vonul a Földközi-tenger irányába. Ez az áramlásrendszer az érintett területeken borult, csapadékos időt okoz. A következő 36 órában az áramlás tengelye keletre mozdul el, ezért hatása már a Kárpát-medencében is érezhető lesz.

Hazánkban hétfőn északkeleten erősen, máshol változóan felhős volt az idő. Északkeleten 1, 2, máshol 3, 8 órán át sütött a nap. Főként a kora délutáni óráktól kezdve, elsősorban a Dunántúlon, sokfelé esett az eső, záporok, zivatarok voltak. A lehullott csapadék mennyisége általában 5 mm alatt maradt, de Lillafüredről 6, Magyaróvárról 7, Siófokról 10 mm-t jelentettek. A legmagasabb nappali hőmérséklet 16, 24 fok között volt. Az éjszaka enyhe volt, hajnalra 6, 12 fokig hült le a levegő. Kedd délelőtt változóan felhős volt az ég, esőt 11 óráig sehonnan sem jelentettek. A keleti, délkeleti szél néhány helyen megélénkült. A hőmérséklet 11 órára 16, 21 fokig emelkedett.

Ma 12 órakor Budapesten a hőmérséklet 19 fok, a tengerszintre átszámitott légnyomás 751 mm, erősen süllyed.

Várható időjárás szerda estig:

Tovább növekvő felhőzet, eleinte a Dunántúlon, majd az ország többi részén is esőkkel, záporral, zivatarral.
Mérsékelt, fokozatosan megélénkülő délkeleti, déli, majd később a Dunántúlon nyugatira, északnyugatira forduló szél.
A nappali felmelegedés gyengül.
Várható legalacsonyabb éjszakai hőmérséklet: 7, 12,
legmagasabb nappali hőmérséklet szerdán: 13, 18 fok között.

Bóna Márta s.k.

A hőmérséklet napi középértéke és eltérése a 100 évi átlagtól /Budapesten/:

1974. IV. 29.:	15,1 C°	+1,5 C°

1871 óta ezen a napon Budapesten előfordult

legmagasabb hőmérséklet:	29,9 C° /1934/,
legalacsonyabb hőmérséklet:	1,5 C° /1874/.

74.0375.

LEGMAGASABB HŐMÉRSÉKLET

1974. IV. 29.

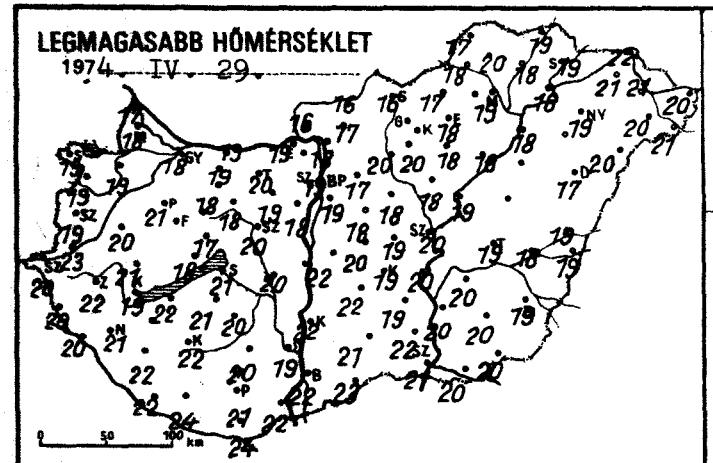

LEGALACSONYABB HŐMÉRSÉKLET

1974. IV. 30.

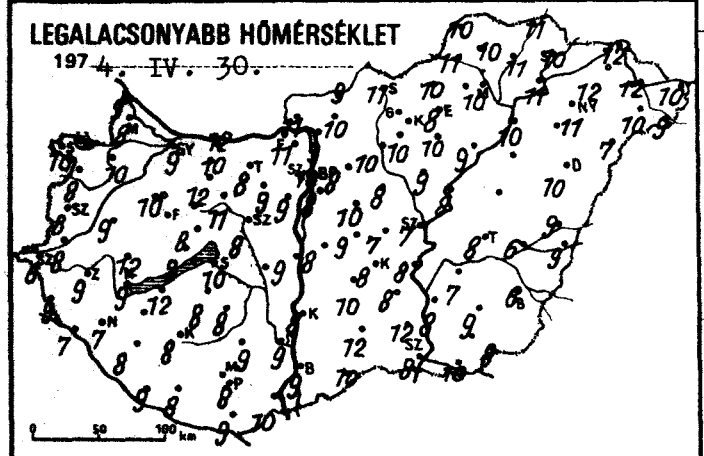

24 órás CSAPADÉKELOSZLÁS

1974. IV. 29. 7h -tól IV. 30. 7h -ig.

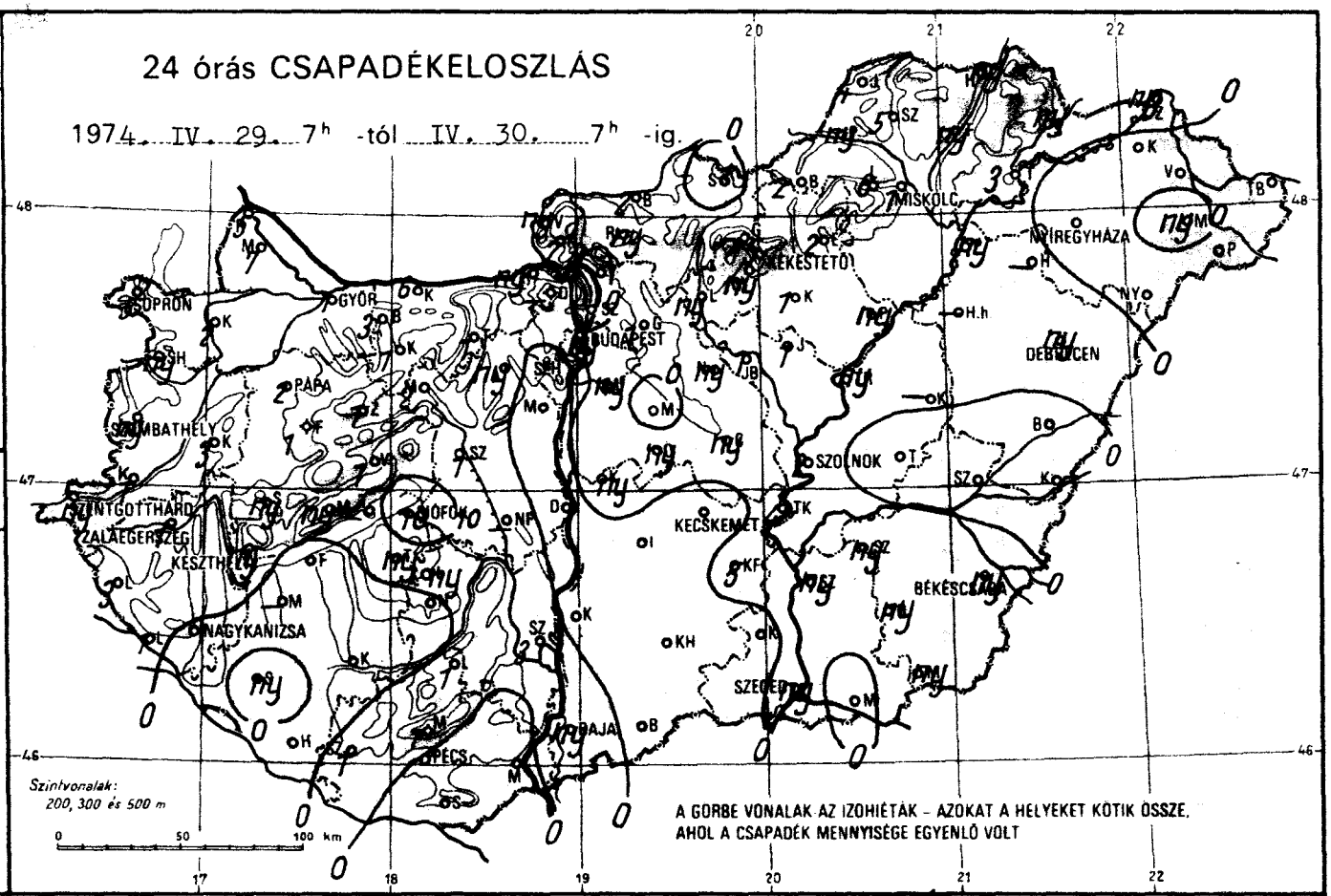

RADIÁCIÓS MINIMUM

1974. IV. 30.

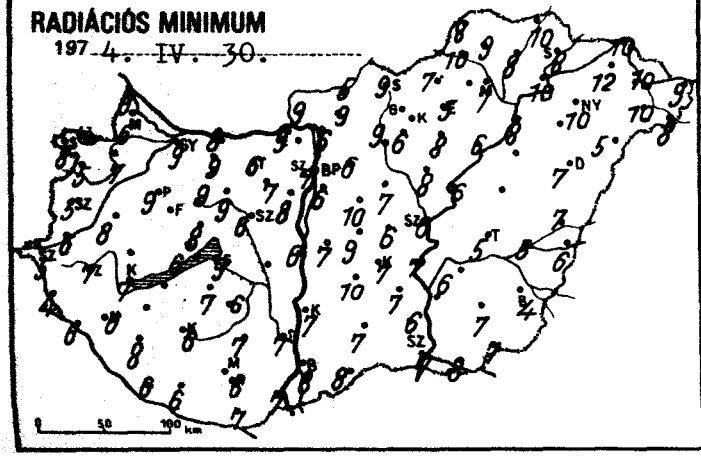

NAPFÉNYTARTAM

1974. IV. 29.

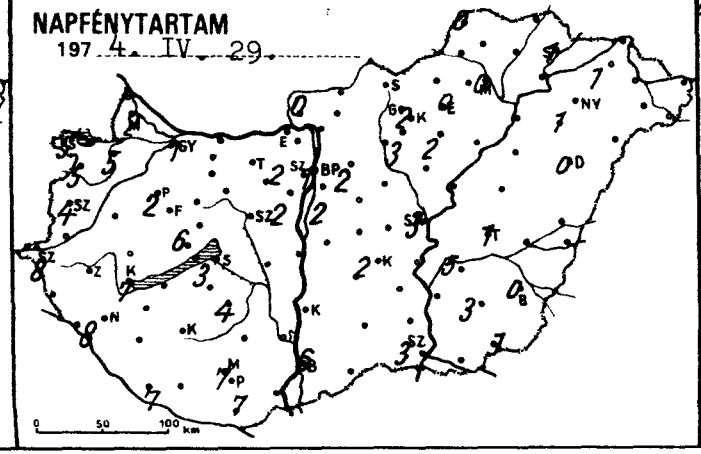

CSAPADÉKTEVÉKENYSÉG

1974. IV. 29.

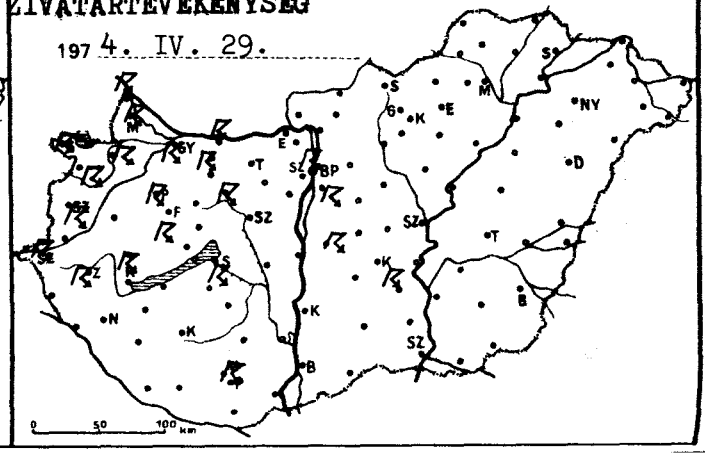

	1930. IV. 30. 07 h -ig az utolsó 24 óra adatai					
	csapadék (mm)		max. hőmérséklet	min. hőmérséklet	rad. min.	napos órák
Győr	1	≋	18	9	9	1
Kapuvár	2	≋	19	10	7	5
Mosonmagyaróvár	7	≋	18	8	6	2
Rajka	5	≋	17	9	9	
Sopron	5	≋	19	10	8	5
Sopronhorpács	ny	≋	19	8	5	5
Káld	3	▽	20	9	8	
Körmend	1		23	8	6	
Szentgotthárd	ny	≋	20	6	5	8
Szombathely	ny	≋	19	8	5	4
Lenti	3		20	9	4	
Letenye	1	▽	20	7	6	
Nagykanizsa	.		21	7	6	8
Zalaegerszeg	1	≋	22	9	7	
Farkasgyepű	1	≋	18	10	6	
Keszthely	ny	▽	19	9	7	7
Mencshely	ny		18	9	6	6
Pápa	2	≋	21	10	9	2
Sümeg	ny	≋	21	12	–	
Tihany	–		–	–	–	
Veszprém	1		17	8	8	
Zirc	1		16	7	4	
Fonyód	.		22	12	–	
Homokszt. györgy	.	⌓	22	9	6	7
Kaposvár	.	⌓	22	8	6	
Marcali	–		–	–	–	
Siófok	10	≋	21	10	9	3
Somogyszob	ny		22	8	8	
Tab	ny		21	8	7	
Bábolna	3	≋	19	10	9	
Esztergom	ny		19	11	9	
Kisbér	1	▽	18	12	9	
Komárom	6	≋	19	12	8	
Tatabánya	1	▽	20	8	6	
Alcsútdoboz	ny	⌓	19	9	7	
Dunaújváros	.		20	9	6	
Martonvásár	.		18	9	8	2
Mór	2	≋	18	11	9	
Nagyhörcsökp.	–		–	–	–	
Szabadbattyán	1	▽	20	8	6	
Iregszemcse	ny		20	8	6	4
Lengyel	1		20	9	7	
Nagykónyi	.		21	9	7	
Szekszárd	3		19	9	7	
Misinatető	1	≋	20	10	8	7
Mohács	.		22	10	7	
Pécs	.		21	8	6	7
Siklós	.		24	9	7	
Szigetvár	1		24	8	6	
Bp. Lőrinc	ny	≋	19	8	6	2
Bp. Met. Int.	ny	≋	19	10	7	1
Bp. Szab. hegy	.	⌓	17	7	6	2
Cegléd	ny		19	7	6	
Dobogókő	–		–	–	–	
Gödöllő	1		17	8	6	2
Királyrét	2		17	6	5	
Monor	.		18	10	10	
Nagykáta	ny		18	8	7	
Örkény	ny		20	9	9	
Szentendre	.		18	9	8	

	1930. IV. 30. 07 h -ig az utolsó 24 óra adatai					
	csapadék (mm)		max. hőmérséklet	min. hőmérséklet	rad. min.	napos órák
Vác	.	⌓	18	9	6	
Vámosmikola	ny		16	11	9	0
Baja	ny	▽	22	9	8	6
Bácsalmás	.		23	10	8	
Izsák	.		22	10	10	
Kalocsa	.		22	8	7	
Kecskemét	.		19	8	7	2
Kiskunf. háza	5	≋	19	8	7	
Kiskunhalas	.		21	12	7	
Kunszentmiklós	ny	≋	22	8	7	
Tiszakécske	4		20	8	7	
Balassagyarmat	2		16	9	5	
Romhány	ny		17	10	9	
Salgótarján	.		16	11	9	
Eger	2		18	8	5	0
Galyatető	–		–	–	–	
Gyöngyös	ny		20	10	6	3
Kékestető	5		11	5	5	2
Kompolt	1		18	10	8	2
Lőrinci	ny		20	10	9	
Poroszló	ny		18	9	6	
Jászapáti	1	⌓	18	9	8	
Jászberény	1		18	10	9	
Karcag	–		–	–	–	
Szolnok	2	▽	20	7	6	3
Tiszaroff	ny		19	8	6	
Túrkeve	.		19	8	6	1
Kistelek	.		22	12	6	
Makó	.		20	10	8	
Szeged	ny	▽	21	8	7	3
Szentes	ny		20	8	6	
Borsodnádasd	2		17	10	7	
Füged	ny		18	11	8	
Hidasnémeti	ny		19	11	10	
Jósvafő	4		17	10	8	0
Lillafüred	6		17	9	6	
Miskolc	1	▽	19	10	7	0
Putnok	ny		18	11	10	
Sárospatak	ny		19	10	8	1
Szendrőlád	5		20	10	9	
Tokaj	3		18	11	10	
Kisvárda	.		21	12	12	1
Mátészalka	ny		20	10	10	
Nyíregyháza	.		19	11	10	1
Nyírlugos	.		20	7	5	
Pátyod	.		21	9	8	
Tiszabecs	.		20	10	9	
Vásárosnamény	.		21	12	10	
Záhony	ny		22	12	10	
Berettyóújfalu	.		19	9	7	
Debrecen	ny		17	10	7	0
Hajdúdorog	–		–	–	–	
Hortobágy	–		–	–	–	
Körösszakál	.		19	9	6	
Polgár	ny		18	10	8	
Békéscsaba	ny		19	6	4	0
Mezőhegyes	ny		20	8	7	1
Orosháza	ny		20	9	7	3
Szarvas	ny		20	7	5	5
Szeghalom	.		18	6	5	

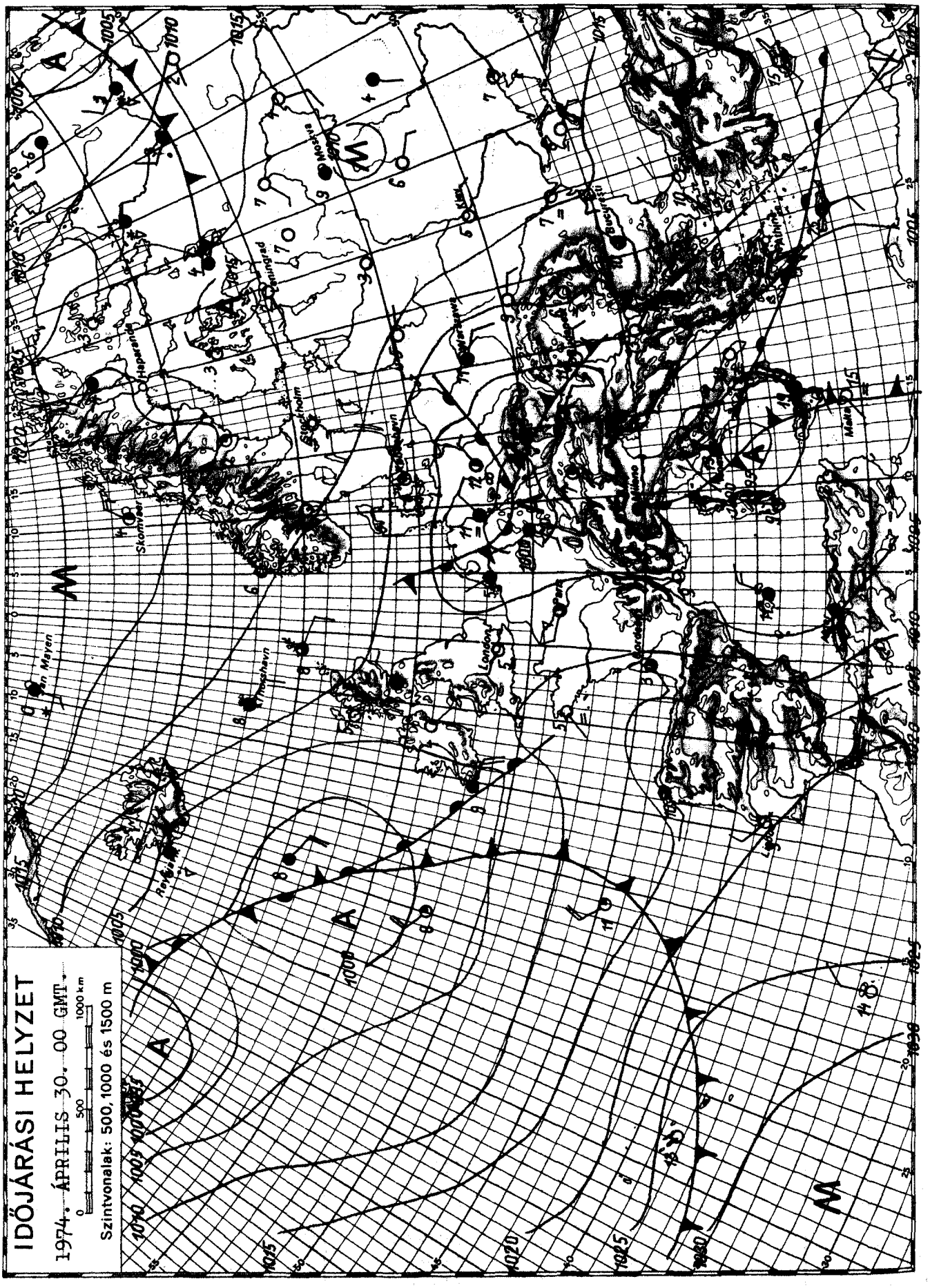

KIADJA: ORSZÁGOS METEOROLÓGIAI SZOLGÁLAT
Készíti: Központi Előrejelző Intézet Előrejelző Osztálya — T.: 281-076 — Megjelenik naponként —
Évi előfizetési díja: 720,—Ft — Megrendelhető: 1024 Budapest, II., Kitaibel Pál u. 1. Telefon: 353-500,
Kiadásért felel: az OMSZ elnöke — Szerkesztésért felel: a KEI igazgatója

OFFSET

IDŐJÁRÁSI NAPIJELENTÉS

ЕЖЕДНЕВНЫЙ МЕТЕОРОЛОГИЧЕСКИЙ БЮЛЛЕТЕНЬ · DAILY WEATHER REPORT
BULLETIN QUOTIDIEN DE TEMPS · TÄGLICHER WETTERBERICHT

87. évfolyam 121. szám + Budapest + 1974. május 1. szerda

Az időjárási helyzet és a várható időjárás:

Szárazföldünk nagy részén a Közép-Európa fölött örvénylő nagy kiterjedésü mérsékelt égövi ciklon határozza meg az időjárást. A hatása alatt álló területeken sokfelé esik az eső, helyenként záporok, zivatarok keletkeznek. Az emlitett ciklonban a nedves levegőnek ujabb hullámai áramlanak a Kárpát-medence fölé, ezért időjárásunk a következő 36 órában is változékony, csapadékos marad.

Hazánkban kedden a Dunántul délnyugati részén csak 2, 6, máshol általában 7, 10 órán át sütött a nap. Többfelé volt eső, de jelentősebb csapadék csak a déli, délkeleti megyékben hullott. A legtöbb esőt Baranya- és Somogy megye kapta: Kaposváron 28, Szigetváron 29, Pécsett pedig 31 mm-t mértek. Napközben általában 19, 24 fokig emelkedett a hőmérséklet. A késő délutáni órákban a Dunántul délnyugati részén megkezdődött esőzés később az ország többi részére is átterjedt. Az éjszaka enyhe volt, hajnalra 9, 13 fokig hült le a levegő. Az esők éjszaka is folytatódtak, és az ország nagy részén ma délelőtt sem álltak el. Délelőtt borult, párás idő volt, és most már a keleti országrészben is jelentősebb csapadék hullott. A hőmérséklet 11 órára 11, 16 fokig emelkedett.

Ma 12 órakor Budapesten a hőmérséklet 13 fok, a tengerszintre átszámitott légnyomás 744 mm, alig változik.

Várható időjárás csütörtök estig:

Tulnyomóan felhős idő, sokfelé megismétlődő esővel, záporral néhány helyen zivatarral.
Napközben megélénkülő, helyenként megerősödő; keleten is nyugatira, északnyugatira forduló szél.

Várható legalacsonyabb éjszakai hőmérséklet 7, 12,
legmagasabb nappali hőmérséklet csütörtökön 14, 19 fok között.

Rábai Attila s.k.

A hőmérséklet napi középértéke és eltérése a 100 évi átlagtól /Budapesten/:

1974. IV. 30.: 16,8 C° +2,8 C°

1871 óta ezen a napon Budapesten előfordult

legmagasabb hőmérséklet: 29,5 C° /1934/,
legalacsonyabb hőmérséklet: 1,5 C° /1874/.

ATMOSPHERIC SCIENCES LIBRARY
N.O.A.A.
U. S. Dept. of Commerce
0379.

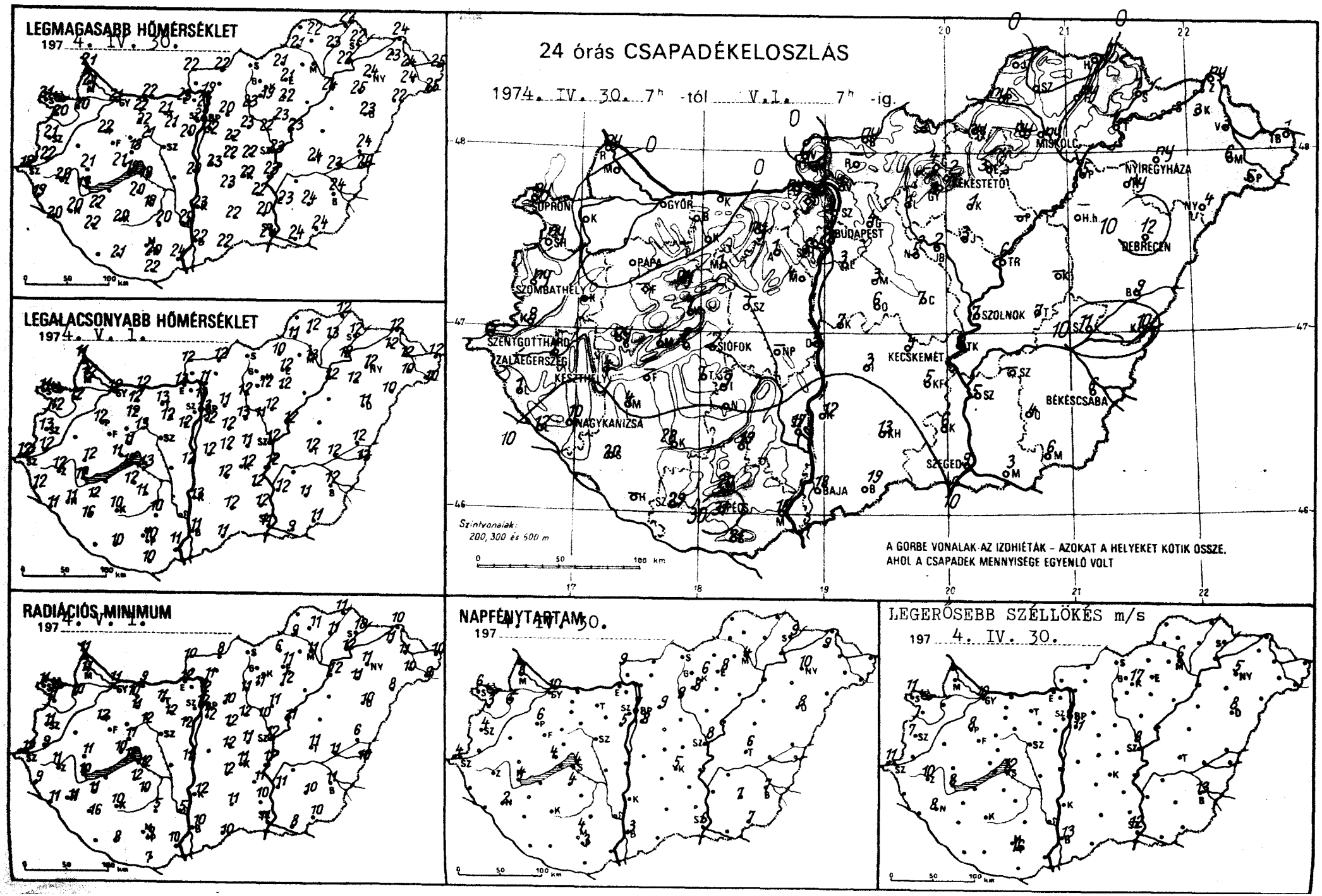
LEGMAGASABB HŐMÉRSÉKLET
1974. IV. 30.
LEGALACSONYABB HŐMÉRSÉKLET
1974. V. 1.
RADIÁCIÓS MINIMUM
1974. V. 1.
24 órás CSAPADÉKELOSZLÁS
1974. IV. 30. 7h -tól V. 1. 7h -ig.
SOPRON
GYŐR
BUDAPEST
MISKOLC
NYÍREGYHÁZA
DEBRECEN
PAPA
SZOMBATHELY
SZOLNOK
SZENTGOTTHÁRD
ZALAEGERSZEG
KESZTHELY
SIÓFOK
KECSKEMÉT
NAGYKANIZSA
BÉKÉSCSABA
SZEGED
BAJA
PÉCS
Szintvonalak:
200, 300 és 500 m
A GÖRBE VONALAK AZ IZOHIÉTÁK – AZOKAT A HELYEKET KÖTIK ÖSSZE,
AHOL A CSAPADÉK MENNYISÉGE EGYENLŐ VOLT
NAPFÉNYTARTAM
1974. IV. 30.
LEGERŐSEBB SZÉLLÖKÉS m/s
1974. IV. 30.

	197. V. 1. 07 h -ig az utolsó 24 óra adatai					
	csapadék (mm)		max. hőmérséklet	min. hőmérséklet	rad. min.	napos órák
Győr	•		21	12	11	10
Kapuvár	•		20	12	10	5
Mosonmagyaróvár	•		21	12	11	8
Rajka	ny		21	11	11	
Sopron	ny	∀̇	21	11	11	6
Sopronhorpács	ny	⊰	20	12	11	3
Káld	–		–	–	–	
Körmend	8	⊰	22	12	9	
Szentgotthárd	5	⊰	19	12	11	4
Szombathely	ny		21	13	11	4
Lenti	1		19	12	9	
Letenye	12		20	11	11	
Nagykanizsa	10	∀̇	20	11	11	2
Zalaegerszeg	1		20	12	11	
Farkasgyepű	–		–	–	–	
Keszthely	4		19	12	10	4
Mencshely	1		21	11	10	4
Pápa	•		22	12	12	6
Sümeg	ny		21	12	11	
Tihany	2		18	12	12	
Veszprém	1		18	11	11	
Zirc	ny		18	10	8	
Fonyod	–		–	–	–	
Homokszt. györgy	–		–	–	–	
Kaposvar	28		20	10	10	
Marcali	4	,	22	12	11	
Siófok	2		19	13	12	4
Somogyszob	20		22	16	16	
Tab	7		20	12	12	
Bábolna	•		22	12	10	
Esztergom	ny		23	13	12	
Kisbér	:	⌒	22	12	11	
Komárom	•		22	12	9	
Tatabánya	ny		21	13	11	
Alcsútdoboz	1		21	12	12	
Dunaújváros	5		20	12	11	
Martonvásár	4		20	12	12	5
Mór	1		21	13	12	
Nagyhörcsökp.	–		–	–	–	
Szabadbattyán	–		–	–	–	–
Iregszemcse	9		19	11	10	4
Lengyel	19		20	10	5	
Nagykónyi	–		–	–	–	
Szekszárd	17		25	10	5	
Misinatető	20	∀̇ ≡	16	9	9	4
Mohács	15		24	11	10	
Pécs	31	∀̇	20	10	9	3
Siklós	21	∀̇	22	10	7	
Szigetvár	29		21	10	8	
Bp. Lőrinc	3		22	12	12	8
Bp. Met. Int.	3		22	13	12	7
Bp. Szab. hegy	5		19	10	9	7
Cegléd	7		22	11	11	
Dobogókő	–		–	–	–	
Gödöllő	4		20	11	10	9
Királyrét	–		–	–	–	
Monor	3		22	12	12	
Nagykáta	5		22	12	11	
Örkény	6		22	12	12	
Szentendre	1		23	13	12	

	197. V. 1. 07 h -ig az utolsó 24 óra adatai					
	csapadék (mm)		max. hőmérséklet	min. hőmérséklet	rad. min.	napos órák
Vác	1		19	11	11	
Vámosmikola	•		22	12	10	9
Baja	18		22	11	10	3
Bácsalmás	19		22	11	10	
Izsák	3		23	12	12	
Kalocsa	12		23	13	12	
Kecskemét	4		22	12	11	5
Kiskunf. háza	5		22	12	11	
Kiskunhalas	13	∀̇	22	12	11	
Kunszentmiklós	7		23	12	–	•
Tiszakécske	8		23	12	11	
Balassagyarmat	ny		22	12	8	
Romhány	–		–	–	–	
Salgótarján	–		–	–	–	
Eger	3		21	12	11	8
Galyatető	4		12	5	2	
Gyöngyös	1		19	12	11	8
Kékestető	2		15	6	6	6
Kompolt	1		22	12	12	8
Lőrinci	1	,	23	12	11	
Poroszló	5		24	12	12	
Jászapáti	3	=	23	12	11	
Jászberény	2		22	11	10	
Karcag	–		–	–	–	
Szolnok	7	∀̇	23	12	12	8
Tiszaroff	6		23	12	11	
Túrkeve	7		24	12	11	6
Kistelek	6	∀̇	20	12	10	
Makó	3		24	9	8	
Szeged	9	∀̇	24	11	11	6
Szentes	5	∀̇	23	12	11	
Borsodnádasd	ny		21	10	6	
Fügöd	ny	,	23	13	11	
Hidasnémeti	•		22	12	11	
Jósvafő	–		–	–	–	
Lillafüred	ny		20	9	8	
Miskolc	ny		23	13	11	4
Putnok	ny		21	11	9	
Sárospatak	1		23	12	10	9
Szendrőlád	•		22	12	11	
Tokaj	1		22	12	12	
Kisvárda	3		23	12	11	9
Mátészalka	6		24	10	10	
Nyíregyháza	ny		24	12	11	10
Nyírlugos	4		22	10	8	
Pátyod	5	∀̇	25	10	9	
Tiszabecs	1		25	12	10	
Vásárosnamény	3		24	12	11	
Záhony	ny		24	12	10	
Berettyóújfalu	9		24	12	6	
Debrecen	12		23	11	10	8
Hajdúdorog	ny		25	12	11	
Hortobágy	–		–	–	–	
Körösszakál	10		26	13	10	
Polgár	–		–	–	–	
Békéscsaba	6		24	12	11	7
Mezőhegyes	6		24	11	10	7
Orosháza	4	∀̇	24	11	10	7
Szarvas	–		–	–	–	–
Szeghalom	11		23	12	11	

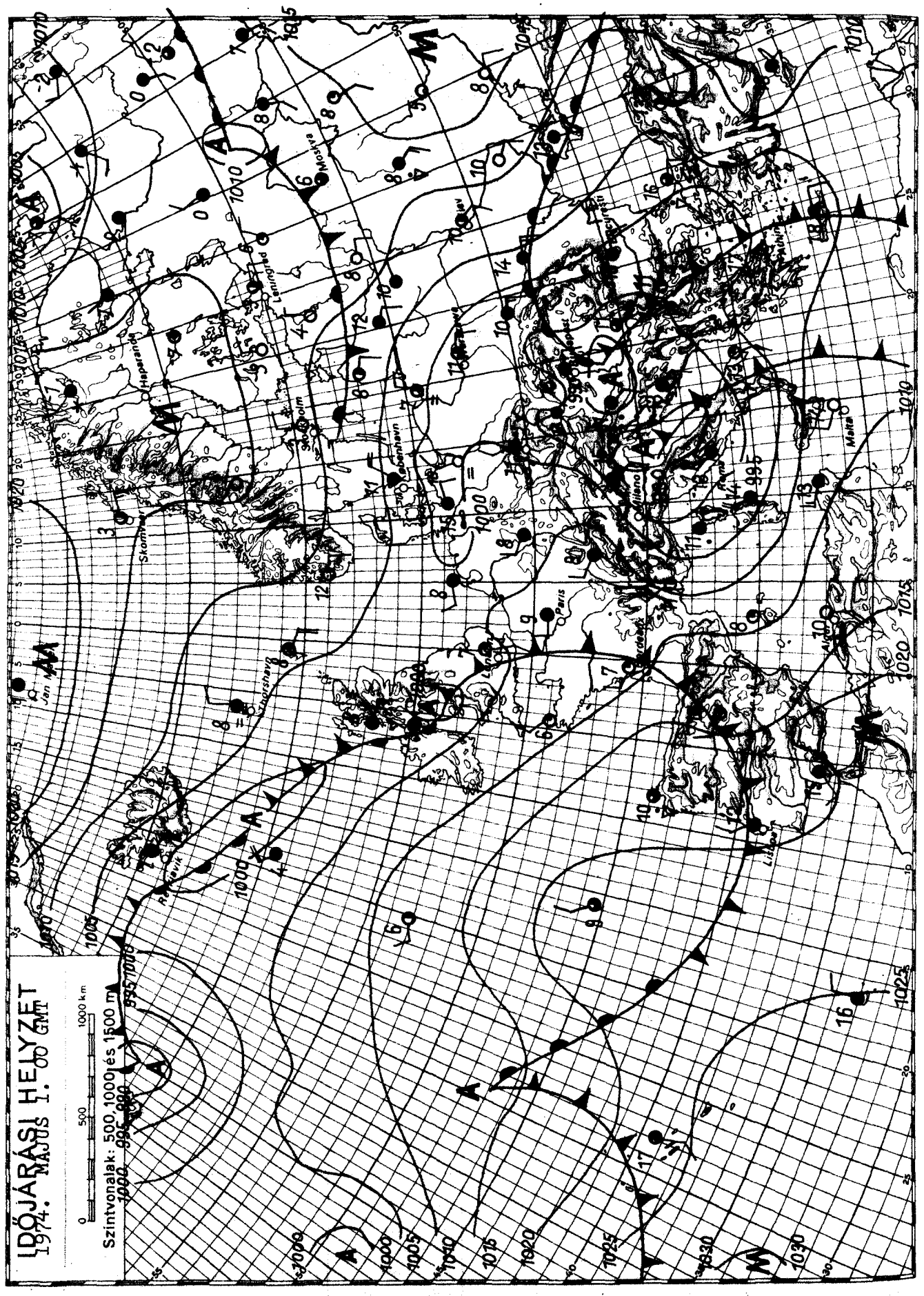

KIADJA: ORSZÁGOS METEOROLÓGIAI SZOLGÁLAT
Készíti: Központi Előrejelző Intézet Előrejelző Osztálya — T.: 281 - 076 — Megjelenik naponként —
Évi előfizetési díja: 720,—Ft — Megrendelhető: 1024 Budapest, II., Kitaibel Pál u. 1. Telefon: 353-500,
Kiadásért felel: az OMSZ elnöke — Szerkesztésért felel: a KEI igazgatója

OFFSET

IDŐJÁRÁSI NAPIJELENTÉS

ЕЖЕДНЕВНЫЙ МЕТЕОРОЛОГИЧЕСКИЙ БЮЛЛЕТЕНЬ • DAILY WEATHER REPORT
BULLETIN QUOTIDIEN DE TEMPS • TÄGLICHER WETTERBERICHT

87. évfolyam 122. szám + Budapest + 1974. május 2. csütörtök

Az időjárási helyzet és a várható időjárás:

A Kárpát-medence, a Balkán-félsziget és a Fekete-tenger térsége fölött nagy kiterjedésü ciklon helyezkedik el. Hatására az emlitett területeken, valamint az Alpok térségében borult, szeles az időjárás, sokfelé esik az eső, helyenként zivatarok is kialakulnak. A hőmérséklet napi csucsértéke 2, 6 fokkal alacsonyabb, mint az évszaknak megfelelő érték. Az óceán fölött is ciklon örvénylik, amely nedves légtömegeket szállit a Brit-szigetek térsége fölé. Ott is helyenként záporeső esik. A következő 36 óra folyamán a Kárpát-medencében felhős, szeles idő várható, már kevesebb esővel.

Hazánkban szerdán borult idő volt, csupán a déli megyék egy-két helyén sütött ki rövid időre a nap. Országszerte esett az eső, záporeső, a Dunántulon többfelé, a déli megyékben elszórtan zivatarok is kialakultak. A ma reggel 7 óráig lehullott eső mennyisége a Dunántul és a Duna-Tisza közének déli részén általában 3, 8, máshol 10, 20 mm között volt, a Dunántul északi és nyugati felében, valamint az északkeleti hegyvidéken elérte a 20, 40 mm-t, sőt a Somogy-megyei Rinyakovácsiból 51, a Vas-megyei Vasegerszegről 54 mm-t jelentettek. A legmagasabb nappali hőmérséklet általában 12, 19 fok között volt. Ma hajnalra 6, 13 fokig hült le a levegő. Délelőtt borult idő volt, többfelé ujabb eső esett. A hőmérséklet 11 órára 11, 16 fokig emelkedett.

Ma 12 órakor Budapesten a hőmérséklet 13 fok, a tengerszintre átszámitott légnyomás 749 mm, mérsékelten emelkedik.

Várható időjárás péntek estig:

Időnként felszakadozó felhőzet, csütörtökön még többfelé, pénteken már kevesebb helyen esővel, záporesővel, néhány helyen zivatarral.
Élénk, időnként erős, a Dunántulon egy-két helyen viharos lökésekkel kisért északnyugati, északi szél.

Várható legalacsonyabb éjszakai hőmérséklet: 6, 11,
legmagasabb nappali hőmérséklet pénteken: 14, 19 fok között.

Bartha Péterné s.k.

TÁVOLABBI KILÁTÁSOK KEDD REGGELIG:

Felhőátvonulások, főként az időszak második felében ujabb esők, néhány helyen zivatar. Legalacsonyabb hajnali hőmérsékletek: 4, 10 fok között, legmagasabb nappali hőmérsékletek 14, 20 fok között. Jelentős mennyiségü /legalább 5 mm/ csapadék az ország területének 80 %-án várható.

TÁVELŐREJELZŐ OSZTÁLY

A hőmérséklet napi középértéke és eltérése a 100 évi átlagtól /Budapesten/:

1974. V. 1.: 13,1 C° -0,9 C°

1871 óta ezen a napon Budapesten előfordult

legmagasabb hőmérséklet: 29,2 C° /1934/,
legalacsonyabb hőmérséklet: 1,7 C° /1919/.

74.0380.

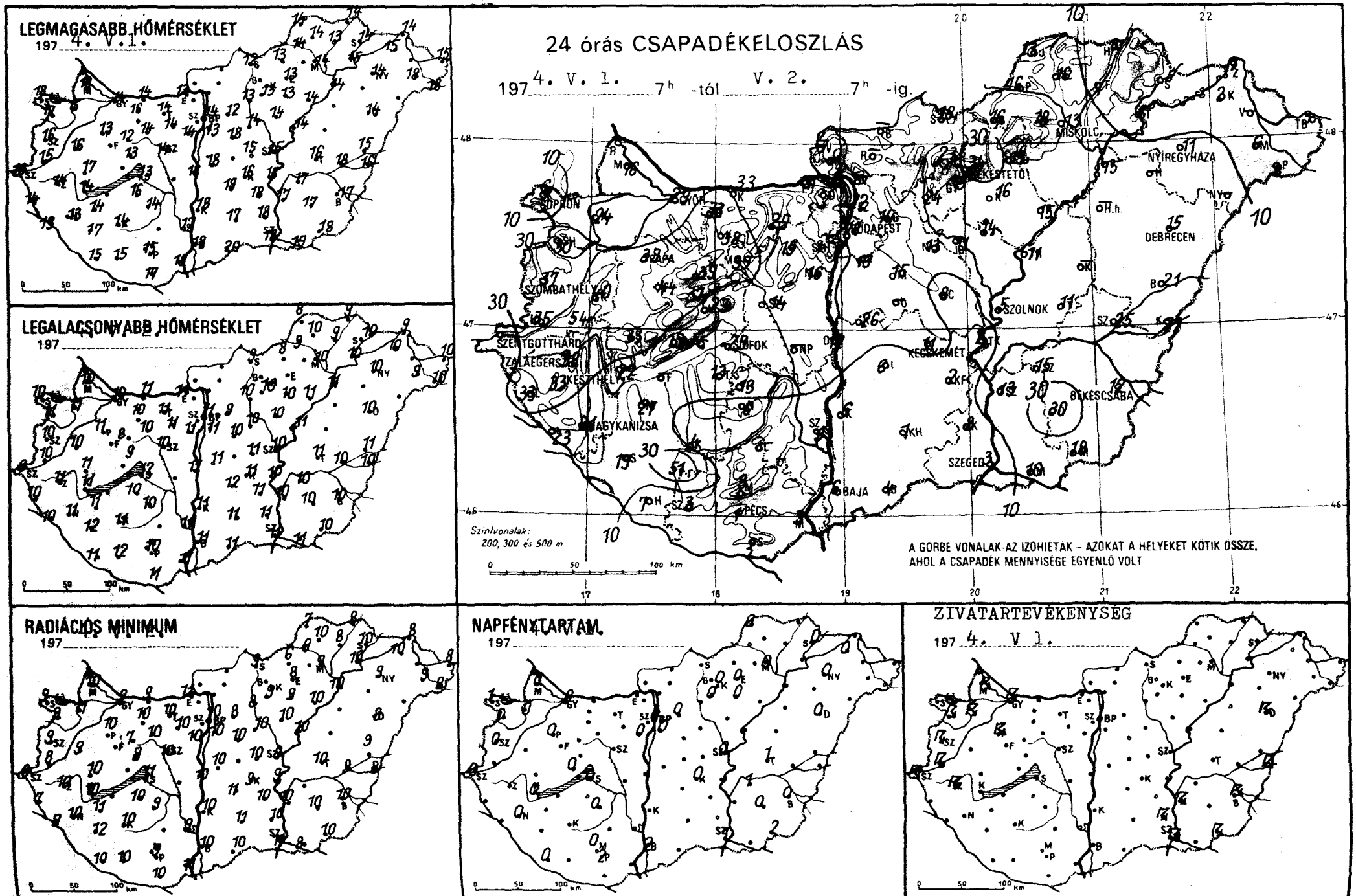
LEGMAGASABB HŐMÉRSÉKLET
197 4. V. 1.
LEGALACSONYABB HŐMÉRSÉKLET
197
24 órás CSAPADÉKELOSZLÁS
197 4. V. 1. 7h -tól V. 2. 7h -ig.
SOPRON
BUDAPEST
MISKOLC
NYÍREGYHÁZA
DEBRECEN
SZOMBATHELY
SZOLNOK
SZENTGOTTHÁRD
KESZTHELY
KECSKEMÉT
BÉKÉSCSABA
NAGYKANIZSA
SZEGED
BAJA
PÉCS
Szintvonalak:
200, 300 és 500 m
A GÖRBE VONALAK AZ IZOHIÉTÁK – AZOKAT A HELYEKET KÖTIK ÖSSZE,
AHOL A CSAPADÉK MENNYISÉGE EGYENLŐ VOLT
RADIÁCIÓS MINIMUM
197
NAPFÉNYTARTAM
197
ZIVATARTEVÉKENYSÉG
197 4. V. 1.

	1974. V. 2. 07h -ig az utolsó 24 óra adatai					
	csapadék (mm)		max. hőmérséklet	min. hőmérséklet	rad. min.	napos órák
Győr	29	⟋	14	10	9	0
Kapuvár	24	⟋	15	11	11	0
Mosonmagyaróvár	16	⟋	18	10	10	0
Rajka	–		–	–	–	
Sopron	6		18	10	9	1
Sopronhorpács	30	⟋	17	11	9	0
Káld	40		16	10	9	
Körmend	35	⟋	15	10	8	
Szentgotthárd	24	⟋	16	9	8	0
Szombathely	37	⟋	16	10	9	0
Lenti	33		14	10	7	
Letenye	23		13	10	9	
Nagykanizsa	21		13	11	10	0
Zalaegerszeg	38	⟋	14	11	10	
Farkasgyepű	44		14	8	8	
Keszthely	22		14	11	10	0
Mencshely	19	▽̇	13	9	8	0
Pápa	39	⟋	13	11	10	0
Sümeg	33		17	11	10	
Tihany	–		–	–	–	
Veszprém	23		13	9	9	
Zirc	39		12	8	7	
Fonyód	–		–	–	–	
Homokszt. györgy	7		15	11	10	0
Kaposvár	4		14	11	10	
Marcali	27		14	11	11	
Siofok	29	▽̇	13	12	11	0
Somogyszob	19		17	12	12	
Tab	13		16	10	10	
Bábolna	33		14	10	9	
Esztergom	15		13	11	11	
Kisbér	38		16	10	10	
Komárom	33		14	11	9	
Tatabánya	25		14	11	10	
Alcsútdoboz	15		14	11	10	
Dunaújváros	12		16	11	10	
Martonvásár	16		14	11	10	0
Mór	39		14	10	10	
Nagyhörcsökp.	–		–	–	–	
Szabadbattyán	14	▽̇	14	10	10	
Iregszemcse	13		14	10	9	0
Lengyel	–		–	–	–	
Nagykónyi	6		18	11	10	
Szekszárd	9		17	11	9	
Misinatető	8		12	7	7	0
Mohács	3		19	11	11	
Pécs	1		15	10	9	2
Siklós	3		17	11	10	
Szigetvár	3		15	12	10	
Bp. Lőrinc	19	▽̇	13	11	10	0
Bp. Met. Int.	18		14	11	10	0
Bp. Szab. hegy	–		–	–	–	–
Cegléd	8		15	11	10	
Dobogókő	21		9	6	4	
Gödöllő	14		12	9	8	0
Királyrét	–		–	–	–	
Monor	15		18	10	10	
Nagykáta	13		14	10	10	
Örkény	–		–	–	–	
Szentendre	22		17	13	12	

	1974. V. 2. 07h -ig az utolsó 24 óra adatai					
	csapadék (mm)		max. hőmérséklet	min. hőmérséklet	rad. min.	napos órák
Vác	–		–	–	–	
Vámosmikola	–		–	–	–	–
Baja	6	▽̇	18	11	10	2
Bácsalmás	4		20	11	10	
Izsák	6		19	12	11	
Kalocsa	6		18	11	10	
Kecskemét	11	▽̇	16	11	9	0
Kiskunf. háza	2		18	11	10	
Kiskunhalas	1		17	11	11	
Kunszentmiklós	26	▽̇	18	11	10	
Tiszakécske	2		16	10	9	
Balassagyarmat	–		–	–	–	
Romhány	–		–	–	–	
Salgótarján	18		12	9	9	
Eger	19	▽̇	13	9	8	0
Galyatető	23	▽̇	14	4	2	
Gyöngyös	19		13	10	9	0
Kékestető	34	▽̇ ≡	7	3	3	0
Kompolt	16		13	10	9	0
Lőrinci	24		13	10	8	
Poroszló	15		14	11	10	
Jászapáti	14	▽̇	14	10	10	
Jászberény	11		14	10	10	
Karcag	–		–	–	–	
Szolnok	5	=	15	10	9	0
Tiszaroff	11		14	11	10	
Túrkeve	11		16	11	10	1
Kistelek	8	⟋	18	11	10	
Makó	10		19	11	8	
Szeged	3	⟋ =	18	11	11	1
Szentes	13	⟋	17	10	10	
Borsodnádasd	16	▽̇	13	8	6	
Füged	7		13	9	8	
Hidasnémeti	8		14	9	8	
Jósvafő	13		14	8	7	0
Lillafüred	18		12	8	8	
Miskolc	13	▽̇ =	14	10	9	0
Putnok	16		14	9	9	
Sárospatak	5		14	10	10	0
Szendrőlád	16		14	10	10	
Tokaj	6		15	10	10	
Kisvárda	2		15	10	10	0
Mátészalka	6		18	9	9	
Nyiregyháza	11	▽̇	14	10	9	0
Nyírlugos	–		–	–	–	
Pátyod	8	▽̇	16	10	8	
Tiszabecs	3	▽̇	15	10	8	
Vásárosnamény	–		–	–	–	
Záhony	7		14	9	8	
Berettyóújfalu	21		15	11	9	
Debrecen	15	⟋	14	10	9	0
Hajdúdorog	–		–	–	–	
Hortobágy	–		–	–	–	
Körösszakál	22	⟋ ▲	16	10	8	
Polgár	15	▽̇	14	11	10	
Békéscsaba	12	⟋	17	10	10	0
Mezőhegyes	18	⟋	18	10	10	2
Orosháza	30	▽̇	17	10	10	0
Szarvas	15	▽̇	17	10	9	1
Szeghalom	25		18	10	9	

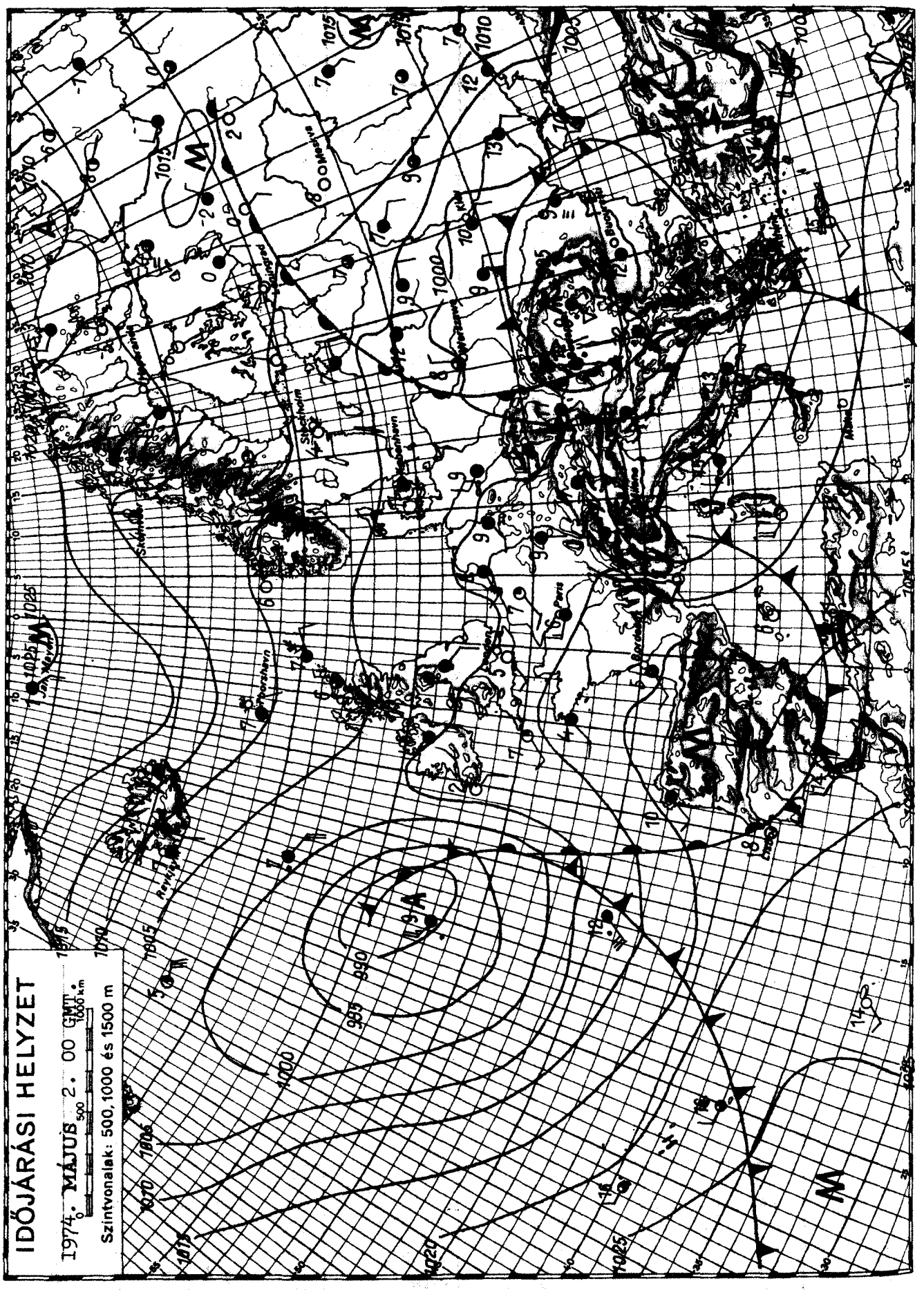

KIADJA: ORSZÁGOS METEOROLÓGIAI SZOLGÁLAT

Készíti: Központi Előrejelző Intézet Előrejelző Osztálya — T.: 281 - 076 — Megjelenik naponként —

Évi előfizetési díja: 720,—Ft — Megrendelhető: 1024 Budapest, II., Kitaibel Pál u. 1. Telefon: 353-500,

Kiadásért felel: az OMSZ elnöke — Szerkesztésért felel: a KEI igazgatója

OFFSET

IDŐJÁRÁSI NAPIJELENTÉS

ЕЖЕДНЕВНЫЙ МЕТЕОРОЛОГИЧЕСКИЙ БЮЛЛЕТЕНЬ · DAILY WEATHER REPORT
BULLETIN QUOTIDIEN DE TEMPS · TÄGLICHER WETTERBERICHT

87. évfolyam 123. szám + Budapest + 1974. május 3. péntek

Az időjárási helyzet és a várható időjárás:

Európa időjárását két nagy kiterjedésü alacsony nyomásu légköri képződmény határozza meg. Az egyik középpontjával Ukrajna fölött örvénylik. Hatására a Szovjetunió európai területén változékony időjárás alakult ki. Általában felhős az ég és sokfelé esik az eső. A hőmérsékletek magasabbak az évszaknak megfelelő értéknél. A másik alacsony nyomásu képződmény középpontja a Vizzayai-öböl fölött helyezkedik el. Ennek a képződménynek keleti oldalán enyhe, nedves levegő áramlik szárazföldünk délnyugati részei fölé. Igy a Brit-szigeteken, az Ibériai-félszigeten valamint Franciaországban erősen felhős, esős az idő. Közép-Európa és a Kárpát-medence a két képződmény között egy átmenetileg szárazabb időjárási zónában helyezkedik el. Igy országunkban is egyre kevesebb lesz a felhő és tovább melegszik az idő.

Hazánkban csütörtökön erősen felhős volt az ég. Főként az ország keleti részein többfelé esett az eső. A lehullott eső mennyisége azonban csak Békéscsabán érte el az 5, Kecskeméten a 6, Karcagon pedig a 8 mm-t. Napközben általában 14, 18 fokra melegedett fel a levegő. Ma hajnalban az ország területén 6 és 10 fok közötti hőmérsékleteket mértek. Délelőtt voltak helyek ahol felhőtlen, máshol viszont borult volt az ég. Elszórtan kisebb eső még mindig előfordult. 10 órakor 12 és 16 fok közötti hőmérsékleteket mutattak a hőmérők.

Ma 12 órakor Budapesten a hőmérséklet 17 fok volt, a tengerszintre átszámitott légnyomás 754 mm, alig változik.

Várható időjárás szombat estig:

Változóan felhős idő.
Elszórtan, inkább csak ma, futó eső, esetleg zivatar.
Mérsékelt, napközben megélénkulő északnyugati, majd szombaton déli, délnyugatira forduló szél.
Melegebb idő.

Várható legalacsonyabb éjszakai hőmérséklet: 6, 11,
legmagasabb nappali hőmérséklet szombaton: 18, 23 fok között.

Kerényi Nárcisz s.k.

A hőmérséklet napi középértéke és eltérése a 100 évi átlagtól /Budapesten/:

1974. V. 2.:	13,7 C°	-0,7 C°

1871 óta ezen a napon Budapesten előfordult

legmagasabb hőmérséklet:	30,9 C° /1934/,
legalacsonyabb hőmérséklet:	0,0 C° /1935/.

74.0381.

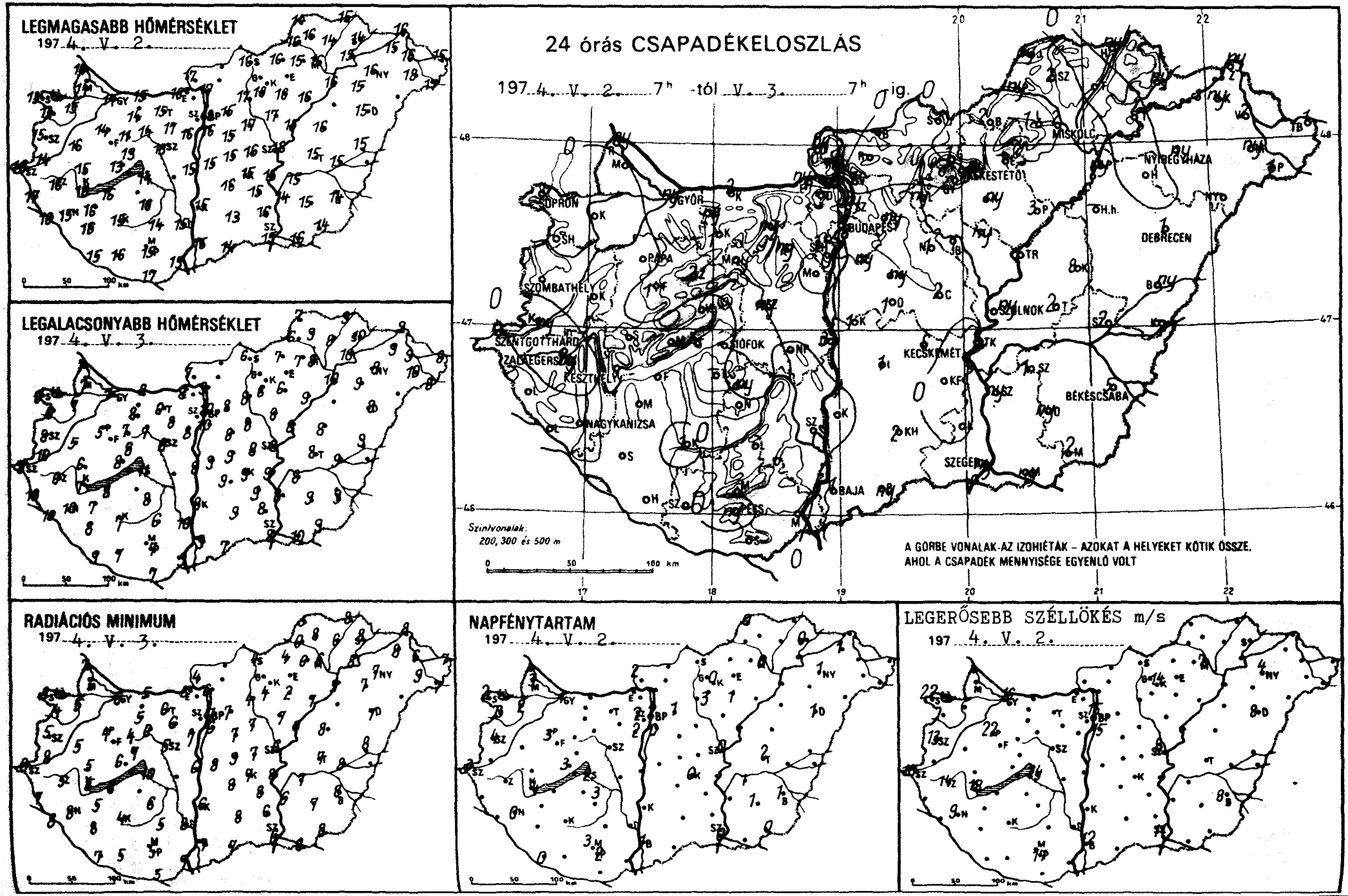
LEGMAGASABB HŐMÉRSÉKLET
1974. V. 2.
LEGALACSONYABB HŐMÉRSÉKLET
1974. V. 3.
RADIÁCIÓS MINIMUM
1974. V. 3.
24 órás CSAPADÉKELOSZLÁS
1974. V. 2. 7h -tól V. 3. 7h ig.
SOPRON
GYŐR
BUDAPEST
MISKOLC
NYÍREGYHÁZA
DEBRECEN
SZOMBATHELY
PÁPA
TATABÁNYA
SZOLNOK
SZENTGOTTHÁRD
ZALAEGERSZEG
KESZTHELY
SIÓFOK
KECSKEMÉT
BÉKÉSCSABA
NAGYKANIZSA
SZEGED
BAJA
PÉCS
Szintvonalak: 200, 300 és 500 m
A GÖRBE VONALAK AZ IZOHIÉTÁK – AZOKAT A HELYEKET KÖTIK ÖSSZE, AHOL A CSAPADÉK MENNYISÉGE EGYENLŐ VOLT
NAPFÉNYTARTAM
1974. V. 2.
LEGERŐSEBB SZÉLLÖKÉS m/s
1974. V. 2.

	197 4. V. 3. 07 h -ig az utolsó 24 óra adatai					
	csapadék (mm)		max. hőmérséklet	min. hőmérséklet	rad. min.	napos órák
Győr	ny	=	14	7	6	1
Kapuvár	.		15	7	5	2
Mosonmagyaróvár	.		14	7	5	3
Rajka	ny		14	7	7	
Sopron	▼		13	8	8	2
Sopronhorpács	.		14	6	4	3
Káld	.		16	5	5	
Körmend	ny		14	10	8	
Szentgotthárd	.	=	16	9	8	3
Szombathely	.	=	15	8	5	4
Lenti	.		17	10	7	
Letenye	.		16	10	8	
Nagykanizsa	.		15	10	8	0
Zalaegerszeg	ny		16	6	5	
Farkasgyepű	1		12	8	0	
Keszthely	.	=	16	7	5	4
Mencshely	.		13	8	6	3
Pápa	.	=	14	5	4	3
Sümeg	.		15	6	5	
Tihany	–		–	–	–	
Veszprém	.		13	8	7	
Zirc	2		11	7	4	
Fonyód	.		16	8	6	
Homokszt. györgy	.		15	9	7	0
Kaposvár	1		15	7	4	
Marcali	.		16	7	5	
Siófok	.		14	11	10	2
Somogyszob	.		16	8	8	
Tab	–		–	–	–	
Bábolna	ny	⌓	14	8	5	
Esztergom	ny		16	8	6	
Kisbér	1		14	8	5	
Komárom	2		15	8	5	
Tatabánya	ny	⌓	15	6	6	
Alcsútdoboz	ny	⌓	17	8	6	
Dunaújváros	3		15	8	6	
Martonvásár	.		16	8	7	2
Mór	ny	⌓	14	7	6	
Nagyhörcsökp.	–		–	–	–	
Szabadbattyán	ny	⌓	15	8	5	
Iregszemcse	ny	⌓	14	8	3	3
Lengyel	.		14	6	5	
Nagykónyi	.		16	8	6	
Szekszárd	.		15	10	8	
Misinatető	.		12	7	6	3
Mohács	.		15	9	7	
Pécs	ny	=	15	7	5	2
Siklós	.	⌓	17	7	5	
Szigetvár	.		16	7	5	
Bp. Lőrinc	ny	▼	16	10	6	0
Bp. Met. Int.	1		18	10	7	2
Bp. Szab. hegy	1	⌓	14	7	6	2
Cegléd	2		16	9	7	
Dobogókő	–		–	–	–	
Gödöllő	ny		15	8	7	1
Királyrét	ny		16	6	5	
Monor	ny		15	8	7	
Nagykáta	1		17	8	7	
Örkény	1		15	9	9	
Szentendre	ny		17	10	9	

	197 4. V. 3. 07 h -ig az utolsó 24 óra adatai					
	csapadék (mm)		max. hőmérséklet	min. hőmérséklet	rad. min.	napos órák
Vác	.	⌓	17	9	6	
Vámosmikola	ny		17	7	4	2
Baja	1		15	9	7	1
Bácsalmás	ny		14	7	7	
Izsák	1		16	9	8	
Kalocsa	.		15	8	6	
Kecskemét	6	▼	15	9	7	0
Kiskunf. háza	.		15	9	8	
Kiskunhalas	2		13	9	8	
Kunszentmiklós	1		15	9	8	
Tiszakécske	.		16	9	8	
Balassagyarmat	–		–	–	–	
Romhány	–		–	–	–	
Salgótarján	.		16	6	4	
Eger	–		–	–	–	
Galyatető	1		13	4	2	
Gyöngyös	.		18	6	4	3
Kékestető	ny		9	5	4	0
Kompolt	ny		16	6	2	1
Lőrinci	ny	⌓	17	8	4	
Poroszló	3		16	9	7	
Jászapáti	ny	⌓	17	8	7	
Jászberény	1		18	9	7	
Karcag	8		16	8	8	
Szolnok	ny		16	8	6	0
Tiszaroff	1		15	8	7	
Túrkeve	2		15	8	7	2
Kistelek	.		16	8	6	
Makó	ny		16	10	8	
Szeged	ny	▼ =	15	8	6	0
Szentes	ny		14	8	6	
Borsodnádasd	2	▼	16	7	4	
Fügöd	.		14	8	6	
Hidasnémeti	ny		15	9	8	
Jósvafő	ny		14	7	5	0
Lillafüred	1		15	7	6	
Miskolc	2	=	16	8	6	0
Putnok	ny		16	6	6	
Sárospatak	ny		14	10	8	0
Szendrőlád	2		16	9	8	
Tokaj	.		15	10	8	
Kisvárda	ny		15	9	8	1
Mátészalka	ny		18	10	9	
Nyíregyháza	ny		16	9	7	1
Nyírlugos	–		–	–	–	
Pátyod	1		17	8	7	
Tiszabecs	1		15	8	7	
Vásárosnamény	2		16	9	6	
Záhony	ny		16	9	8	
Berettyóújfalu	ny		15	9	8	
Debrecen	1	▼	15	9	7	1
Hajdúdorog	.		15	9	7	
Hortobágy	–		–	–	–	
Körösszakál	–		–	–	–	
Polgár	ny		16	10	9	
Békéscsaba	5	▼ =	14	9	8	1
Mezőhegyes	2		14	9	8	0
Orosháza	ny		15	9	7	1
Szarvas	1		15	8	7	1
Szeghalom	2		15	9	8	

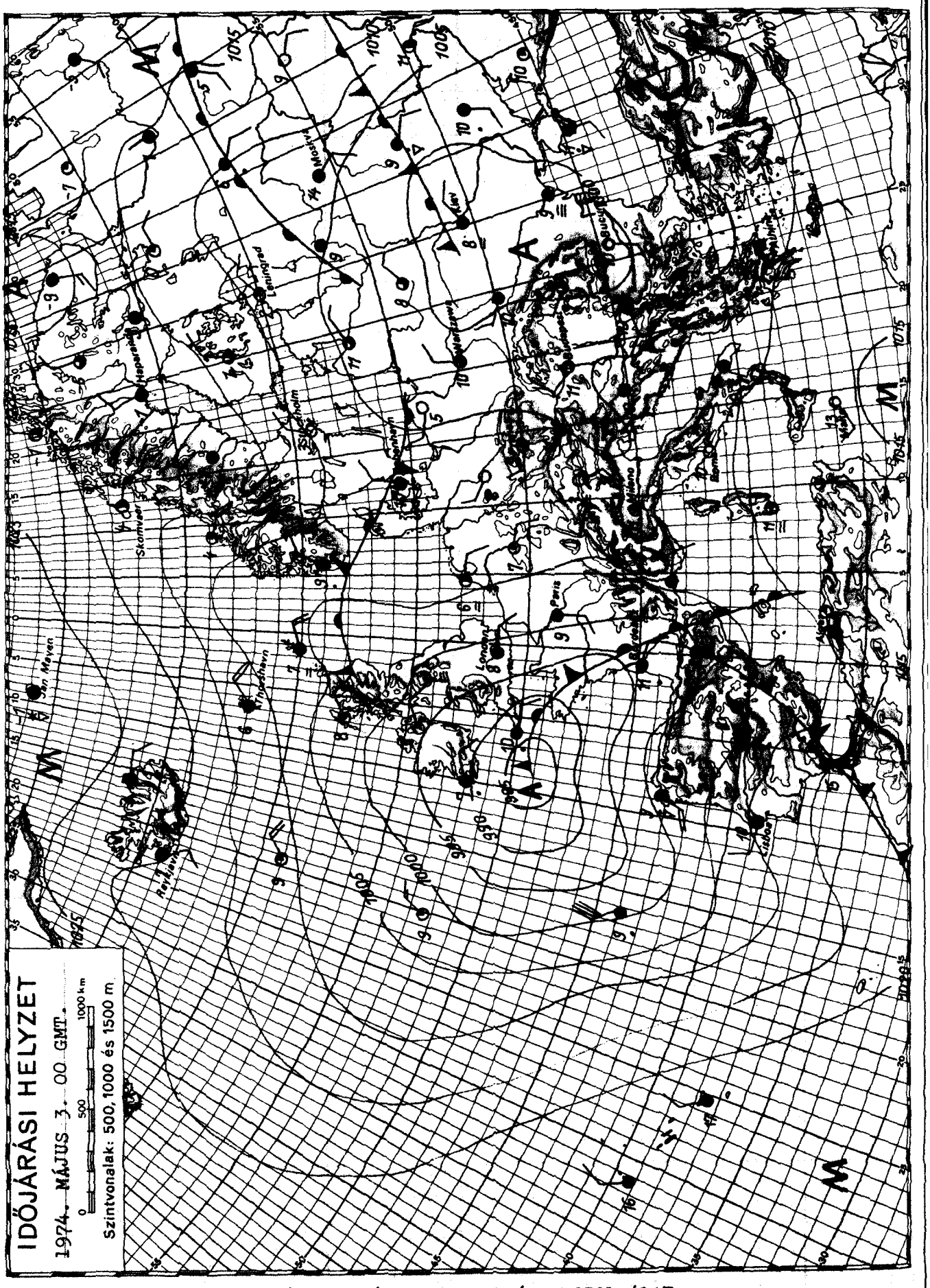

KIADJA: ORSZÁGOS METEOROLÓGIAI SZOLGÁLAT

Készíti: Központi Előrejelző Intézet Előrejelző Osztálya — T.: 281-076 — Megjelenik naponként —

Évi előfizetési díja: 720,—Ft — Megrendelhető: 1024 Budapest, II., Kitaibel Pál u. 1. Telefon: 363-500,

Kiadásért felel: az OMSZ elnöke — Szerkesztésért felel: a KEI igazgatója

OFFSET

IDŐJÁRÁSI NAPIJELENTÉS

ЕЖЕДНЕВНЫЙ МЕТЕОРОЛОГИЧЕСКИЙ БЮЛЛЕТЕНЬ · DAILY WEATHER REPORT
BULLETIN QUOTIDIEN DE TEMPS · TÄGLICHER WETTERBERICHT

87. évfolyam 124. szám + Budapest + 1974. május 4. szombat

Az időjárási helyzet és a várható időjárás:

Szárazföldünk időjárását továbbra is a változékonyság jellemzi. Európa legnagyobb része fölött egy nagy kiterjedésü alacsony nyomásu zóna alakult ki. Az óceáni, valamint a Földközi-tengeri nedves léghullámok Nyugat-Európában, az Alpok térségében és Olaszországban sokfelé esőt, helyenként zivatart okoznak. A Szovjetunió európai területének északi felében, valamint a Skandináv-félszigetet északi vidékein hózáporok is előfordulnak. A következő 36 órában a Kárpát-medencében folytatódik a változékony idő, több helyen esővel.

Hazánkban pénteken az ország nyugati és keleti felében változóan felhős volt az ég, 2, 7 órán át sütött a nap. Máshol kevesebb volt a felhő, általában 9, 11 órás napsütést észleltek. Napközben a nyugati megyékben, valamint a Duna-Tisza közének északi felében és a Tiszántulon több helyen zápor, zivatar alakult ki. A lehullott eső mennyisége általában nem haladta meg az 5 mm-t helyenként azonban 7, 9 mm-t mértek, sőt Kompoltról 14 mm-t jelentettek. A hőmérséklet napközben a felhősebb helyeken 16, 19 máshol 20, 22 fokig emelkedett. Ma hajnalra 6, 13 fokig hült le a levegő. Délelőtt nyugat felől fokozatosan megnövekedett a felhőzet, a Dunántulon több helyen esni kezdett az eső, záporeső. A hőmérséklet 11 órakor az esős helyeken 13, 15 máshol 16, 19 fok között volt.

Ma 12 órakor Budapesten a hőmérséklet 15 fok, a tengerszintre átszámitott légnyomás 753 mm, gyengén süllyed.

Várható időjárás vasárnap estig:

Erősen felhős idő, ismétlődő esővel, záporesővel, helyenként zivatarral.
Mérsékelt, időnként élénk, a Dunántulon erős déli, délnyugati szél.
Várható legalacsonyabb éjszakai hőmérséklet: 8, 13,
legmagasabb nappali hőmérséklet vasárnap: 13, 18 fok között.

Bartha Péterné s.k.

A hőmérséklet napi középértéke és eltérése a 100 évi átlagtól /Budapesten/:

1974. V. 3.	16,0 C°	+1,2 C°

1871 óta ezen a napon Budapesten előfordult

legmagasabb hőmérséklet:	30,2 C° /1947/
legalacsonyabb hőmérséklet:	0,5 C° /1935/

74.0382.

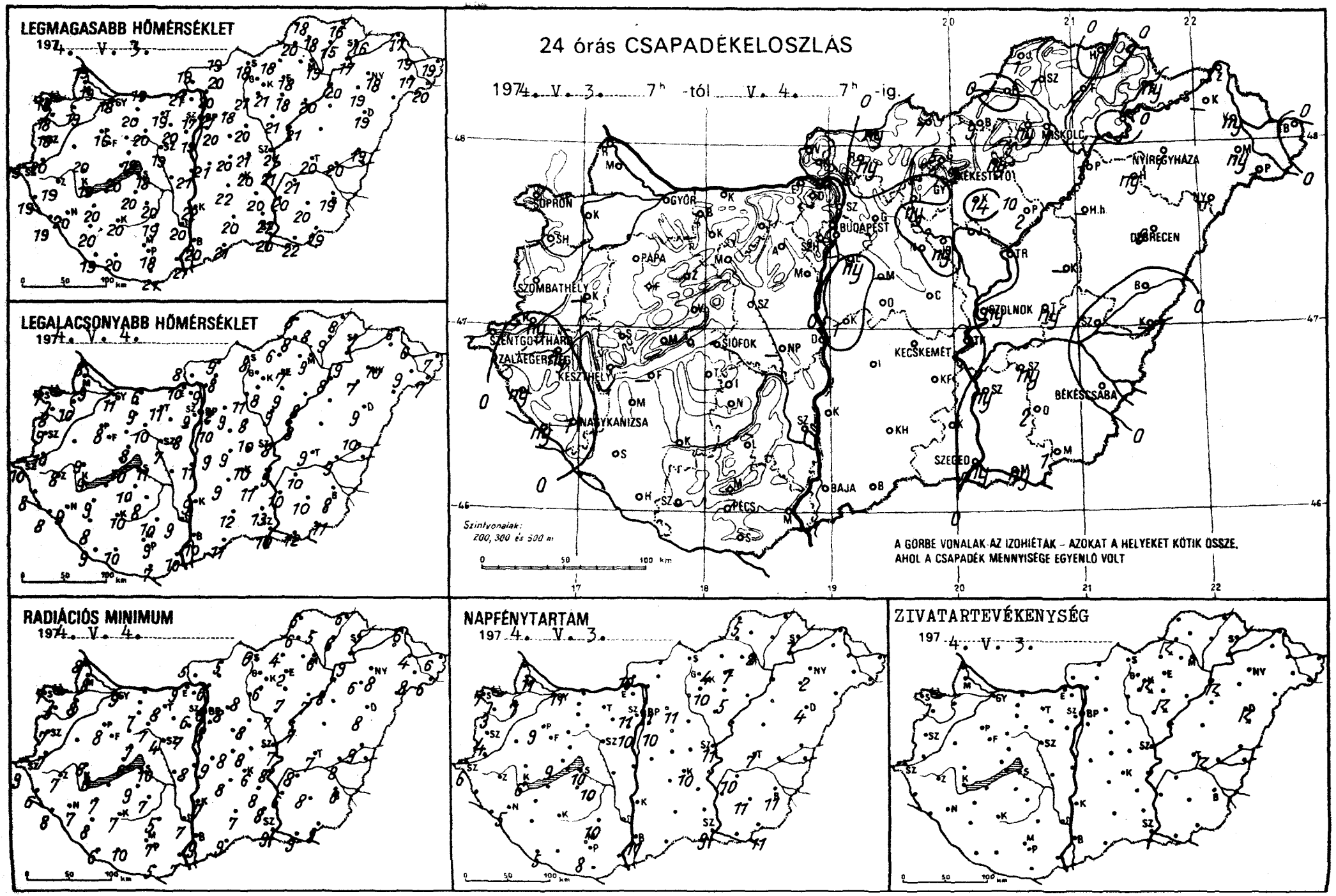
LEGMAGASABB HŐMÉRSÉKLET
1974. V. 3.
LEGALACSONYABB HŐMÉRSÉKLET
1974. V. 4.
24 órás CSAPADÉKELOSZLÁS
1974. V. 3. 7h -tól V. 4. 7h -ig.
Szintvonalak: 200, 300 és 500 m
A GÖRBE VONALAK AZ IZOHIÉTÁK – AZOKAT A HELYEKET KÖTIK ÖSSZE, AHOL A CSAPADÉK MENNYISÉGE EGYENLŐ VOLT
SOPRON
GYŐR
BUDAPEST
MISKOLC
NYÍREGYHÁZA
DEBRECEN
SZOMBATHELY
PAPA
SZENTGOTTHÁRD
ZALAEGERSZEG
KESZTHELY
SIÓFOK
NAGYKANIZSA
KECSKEMÉT
BÉKÉSCSABA
SZEGED
BAJA
PÉCS
RADIÁCIÓS MINIMUM
1974. V. 4.
NAPFÉNYTARTAM
1974. V. 3.
ZIVATARTEVÉKENYSÉG
1974. V. 3.

	1974. V. 4. 07 h -ig az utolsó 24 óra adatai					
	csapadék (mm)		max. hőmérséklet	min. hőmérséklet	rad. min.	napos órák
Győr	.		18	11	9	11
Kapuvár	.		19	10	8	7
Mosonmagyaróvár	.		19	9	8	11
Rajka	.		19	8	8	
Sopron	.		18	7	7	7
Sopronhorpács	.		18	8	5	3
Káld	–		–	–	–	
Körmend	ny		20	10	7	
Szentgotthárd	.		19	10	9	6
Szombathely	.		18	9	7	4
Lenti	ny		19	8	6	
Letenye	ny		19	8	8	
Nagykanizsa	1		20	9	7	5
Zalaegerszeg	ny	▽̇	19	8	7	
Farkasgyepű	.		18	10	6	
Keszthely	.		19	9	6	6
Mencshely	.		17	8	4	9
Papa	.		16	8	8	9
Sumeg	.		20	9	8	
Tihany	.		20	10	6	
Veszprém	.		19	8	7	
Zirc	.		17	7	3	
Fonyód	–		–	–	–	
Homokszt. györgy	.		19	9	6	5
Kaposvár	.		20	10	7	
Marcali	.		20	9	7	
Siófok	.		18	11	10	10
Somogyszob	.		20	8	8	
Tab	.		20	10	9	
Bábolna	.		19	9	7	
Esztergom	.		21	10	9	
Kisbér	.	⌒	20	9	7	
Komárom	.		19	6	–	
Tatabánya	.	⌒	19	11	8	
Alcsútdoboz	.	⌒	20	–	–	
Dunaújváros	.		20	11	8	
Martonvásár	.		19	8	7	10
Mór	.	⌒	20	10	7	
Nagyhörcsökp.	–		–	–	–	
Szabadbattyán		⌒	19	7	4	
Iregszemcse	.	⌒	20	9	4	10
Lengyel	.		19	10	5	
Nagykónyi	.		20	8	7	
Szekszárd	.		20	9	7	
Misinatető	.		17	9	6	10
Mohács	.		21	10	7	
Pécs	.		18	9	7	8
Siklós	.	⌒	21	7	5	
Szigetvár	.		20	10	10	
Bp. Lőrinc	ny		20	10	8	10
Bp. Met. Int.	.		21	12	8	11
Bp. Szab. hegy	.	⌒	17	9	6	11
Cegléd	.		21	10	8	
Dobogókő	.		15	8	4	
Gödöllő	.		18	9	8	11
Királyrét	.		21	6	5	
Monor	–		–	–	–	
Nagykáta	.		20	8	8	
Örkény	.		20	9	8	
Szentendre	.		21	9	8	

	1974. V. 4. 07 h -ig az utolsó 24 óra adatai					
	csapadék (mm)		max. hőmérséklet	min. hőmérséklet	rad. min.	napos órák
Vác	.	⌒	20	9	6	
Vámosmikola	.		19	8	5	10
Baja	.		20	10	9	11
Bácsalmás	.		21	11	9	
Izsák	.		22	9	8	
Kalocsa	.		22	9	7	
Kecskemét	.	=	20	10	6	10
Kiskunf. háza	.		20	11	8	
Kiskunhalas	.		20	12	7	
Kunszentmiklós	1		21	9	9	
Tiszakécske			21	9	8	
Balassagyarmat	ny		19	9	5	
Romhány	ny	▽̇	20	8	7	
Salgótarján	7		18	8	6	
Eger	ny		18	7	2	7
Galyatető	5	▽̇	14	4	3	
Gyöngyös	.		21	8	6	10
Kékestető	3	⊼	11	7	5	4
Kompolt	14	⊼	18	9	7	5
Lőrinci	ny		21	11	8	
Poroszló	2		20	8	7	
Jászapáti	.	⌒ =	21	9	7	
Jászberény	ny		21	9	8	
Karcag	–		–	–	–	
Szolnok	ny	▽̇ =	21	8	7	11
Tiszaroff	.		21	8	7	
Törkeve	ny	⊼	20	9	7	7
Kistelek	.		22	13	8	
Makó	ny	▽̇	22	12	9	
Szeged	ny	▽̇ =	20	10	9	9
Szentes	ny		20	10	6	
Borsodnádasd	9	⊼	18	6	4	
Füged	4		15	9	6	
Hidasnémeti	.		16	8	6	
Jósvafő	1		18	8	6	5
Lillafüred	ny	▽̇	17	7	5	
Miskolc	1	▽̇ =	19	9	6	2
Putnok	.		20	8	6	
Sárospatak	ny		16	7	5	1
Szendrőlád	1		18	8	5	
Tokaj	.		17	9	9	
Kisvárda	–		–	–	–	
Mátészalka	ny		17	9	8	
Nyíregyháza	1	=	18	10	8	2
Nyírlugos	–		–	–	–	
Pátyod	1	▽̇ ⌒	20	7	6	
Tiszabecs	.		19	7	6	
Vásárosnamény	ny		19	6	4	
Záhony	1		17	6	6	
Berettyóújfalu	.	⌒	19	10	9	
Debrecen	8	⊼ =	19	9	8	4
Hajdúdorog	ny		19	7	6	
Hortobágy	–		–	–	–	
Körösszakál	–		–	–	–	
Polgár	1	⊼	20	8	8	
Békéscsaba	.	=	19	8	6	11
Mezőhegyes	1	▽̇	19	11	9	11
Orosháza	2		20	10	8	11
Szarvas	ny		21	10	8	10
Szeghalom	.	=	20	9	8	

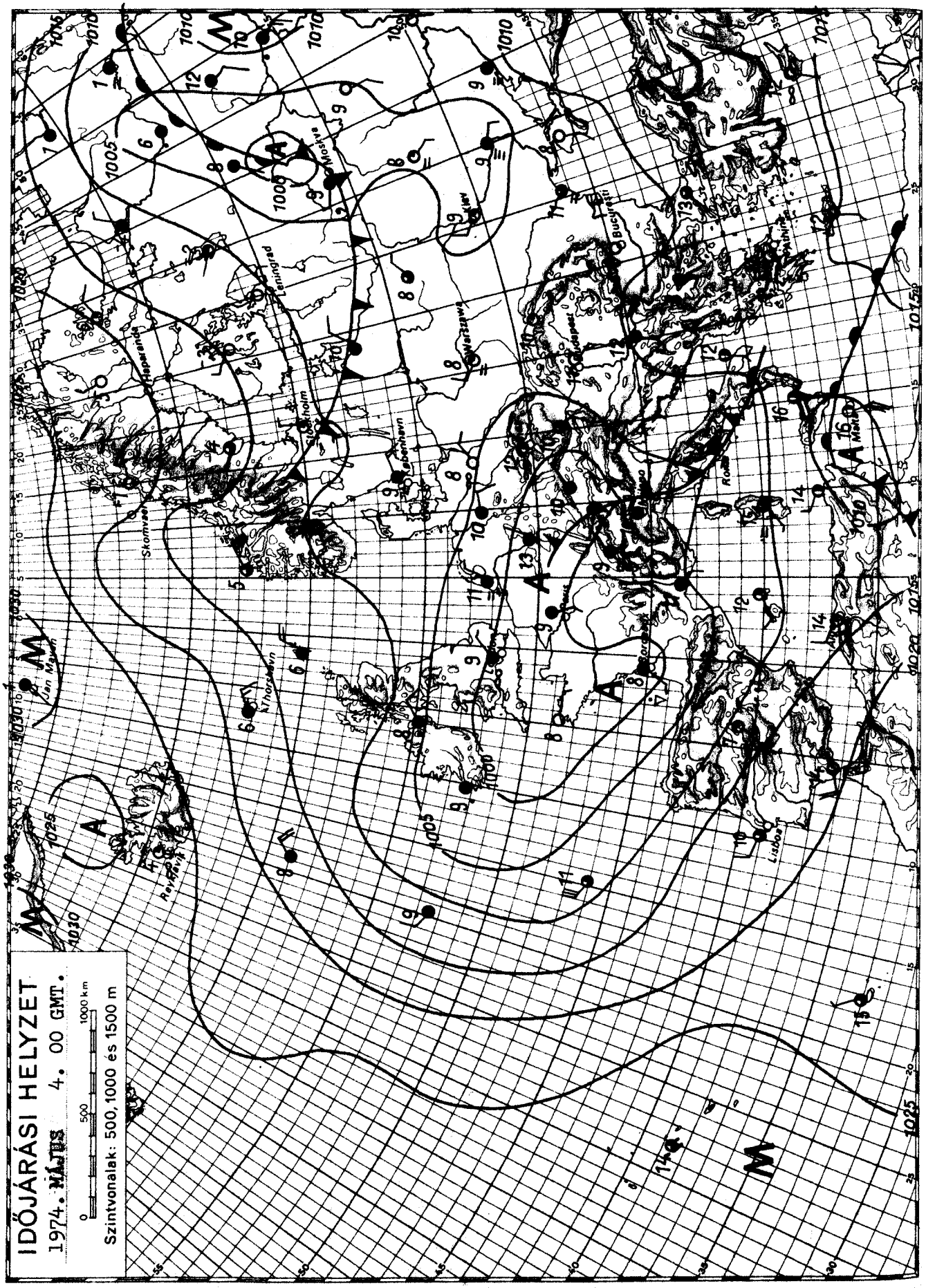

KIADJA: ORSZÁGOS METEOROLÓGIAI SZOLGÁLAT

Készíti: Központi Előrejelző Intézet Előrejelző Osztálya — T.: 281 - 076 — Megjelenik naponként —

Évi előfizetési díja: 720,—Ft — Megrendelhető: 1024 Budapest, II., Kitaibel Pál u. 1. Telefon: 353-500,

Kiadásért felel: az OMSZ elnöke — Szerkesztésért felel: a KEI igazgatója

OFFSET

IDŐJÁRÁSI NAPIJELENTÉS

ЕЖЕДНЕВНЫЙ МЕТЕОРОЛОГИЧЕСКИЙ БЮЛЛЕТЕНЬ • DAILY WEATHER REPORT
BULLETIN QUOTIDIEN DE TEMPS • TÄGLICHER WETTERBERICHT

87. évfolyam 125. szám + Budapest + 1974. május 5. vasárnap

Az időjárási helyzet és a várható időjárás:

Szárazföldünk nagy részén továbbra is a Közép-Európa fölött örvénylő nagy kiterjedésü alacsony nyomásu légörvény határozza meg az időjárást. Ebben különböző hőmérsékletü és nedvességtartalmu levegőhullámok áramlanak szárazföldünk belseje fölé. Ennek következtében Európa középső részein változékony, csapadékos az időjárás. Az emlitett alacsony nyomásu légörvény csak lassan helyeződik kelet felé, ezért a Kárpát-medence időjárásában a következő 36 órában sem lesz lényeges változás.

Hazánkban szombaton a Dunántul nagy részén egész nap borult volt az ég, de máshol sem sütött 1, 4 óránál többet a nap. Ismét sokfelé volt eső, a Dunántul déli részén, valamint az északkeleti országrészben zivatarok is keletkeztek. A lehullott csapadék mennyisége az ország nagy részén 10 mm alatt maradt, de északkeleten és Dunántul déli részén többfelé meghaladta a 10 mm-t sőt helyenként a 20 mm-t is. A legtöbb csapadékot Homokszentgyörgyön és Kisvárdán mérték: egyaránt 25 mm-t. A hőmérséklet napközben a Dunántul nyugati részén 13, 16 máshol 16, 21 fokig emelkedett. Az éjszaka enyhe volt, hajnalra 5, 11 fokig hült le a levegő. Vasárnap délelőtt keleten változóan felhős, máshol erősen felhős, vagy borult volt az ég. A Dunántulon sokfelé esett az eső. A hőmérséklet 11 órakor a nyugati megyékben 10, 13 keleten 14, 18 fok között alakult.

Ma 12 órakor Budapesten a hőmérséklet 10 fok, a tengerszintre átszámitott légnyomás 751 mm, alig változik.

Várható időjárás hétfő estig:

Keleten is tovább növekvő felhőzet, sokfelé esővel, elsősorban a Tiszántulon helyenként záporral, zivatarral.
Időnként megélénkülő helyenként megerősödő délkeleti, déli, később a Dunántulon északnyugati, északira forduló szél.
Hüvös, változékony idő.
Várható legalacsonyabb éjszakai hőmérséklet: 5, 10,
legmagasabb nappali hőmérséklet hétfőn: 13, 18 fok között.

Rábai Attila s.k.

A hőmérséklet napi középértéke és eltérése a 100 évi átlagtól /Budapesten/:

1974. V. 4.	14,4 C°	-0,1 C°

1871. óta ezen a napon Budapesten előfordult

legmagasabb hőmérséklet:	29,1 /1946/
legalacsonyabb hőmérséklet:	0,3 /1935/

74.0384

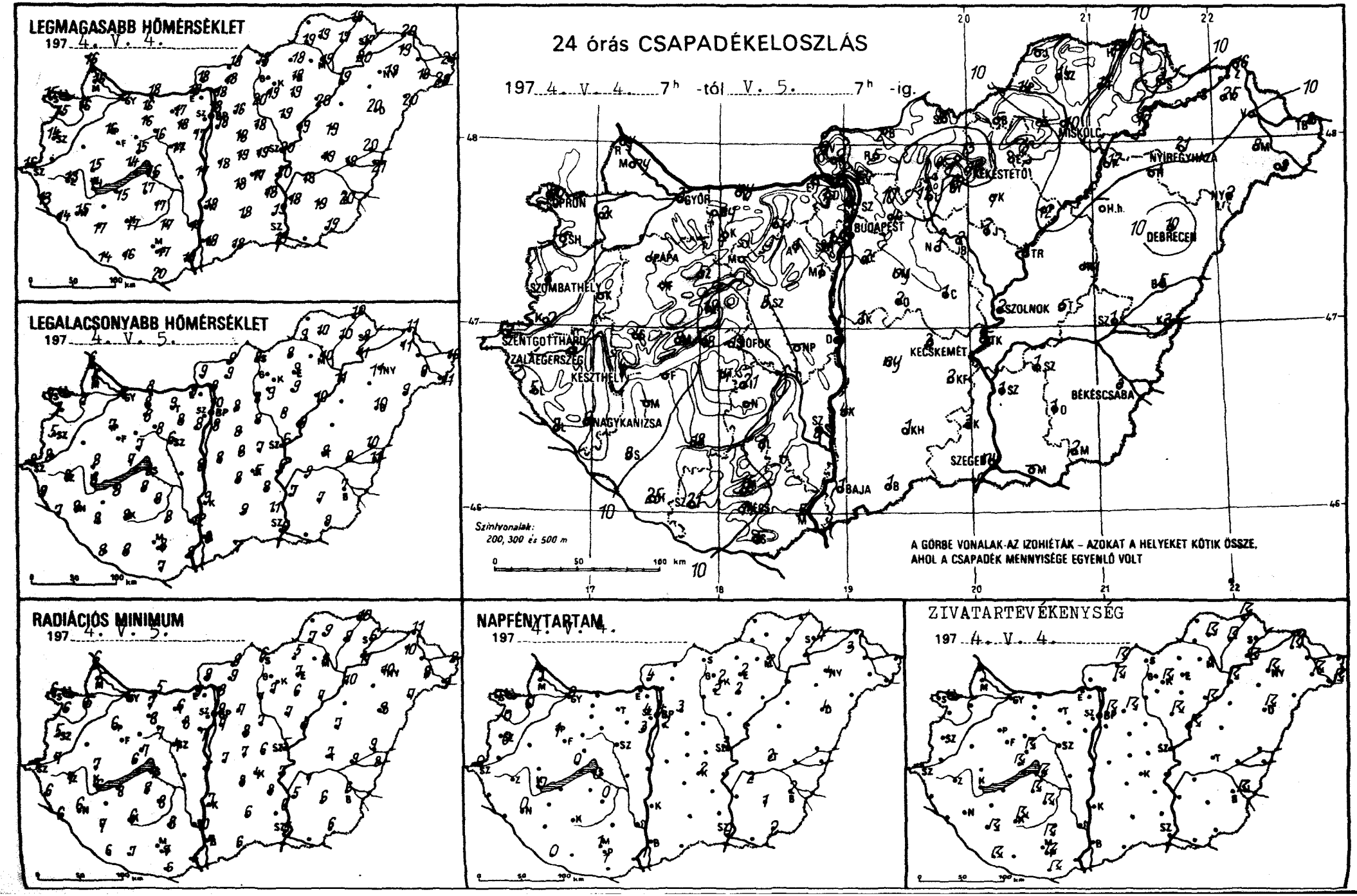
LEGMAGASABB HŐMÉRSÉKLET
197 4. V. 4.
LEGALACSONYABB HŐMÉRSÉKLET
197 4. V. 5.
RADIÁCIÓS MINIMUM
197 4. V. 5.
24 órás CSAPADÉKELOSZLÁS
197 4. V. 4. 7h -tól V. 5. 7h -ig.
Szintvonalak:
200, 300 és 500 m
0 50 100 km
A GÖRBE VONALAK AZ IZOHIÉTÁK – AZOKAT A HELYEKET KÖTIK ÖSSZE, AHOL A CSAPADÉK MENNYISÉGE EGYENLŐ VOLT
SOPRON
GYŐR
MISKOLC
NYÍREGYHÁZA
KEKESTETŐ
BUDAPEST
DEBRECEN
SZOMBATHELY
SZOLNOK
SZENTGOTTHÁRD
ZALAEGERSZEG
KESZTHELY
SIÓFOK
KECSKEMÉT
BÉKÉSCSABA
NAGYKANIZSA
SZEGED
BAJA
NAPFÉNYTARTAM
197 4. V. 4.
ZIVATARTEVÉKENYSÉG
197 4. V. 4.

	1974. V. 25. 07h -ig az utolsó 24 óra adatai					
	csapadék (mm)		max. hőmérséklet	min. hőmérséklet	rad. min.	napos órák
Győr	3	▽	17	7	6	0
Kapuvár	2		16	7	5	0
Mosonmagyaróvár	ny		16	6	5	1
Rajka	ny		16	6	6	
Sopron	ny		15	7	6	1
Sopronhorpács	1		15	7	6	0
Káld	–		–	–	–	
Körmend	2		–	8	7	
Szentgotthárd	2		16	8	7	0
Szombathely	1	▽	14	5	5	0
Lenti	5		13	9	6	
Letenye	7		14	7	6	
Nagykanizsa	6	▽	15	8	6	0
Zalaegerszeg	5	▽	13	8	7	
Farkasgyepű	–		–	–	–	
Keszthely	4	▽	14	8	6	0
Mencshely	9	↖	14	7	6	0
Pápa	4		16	7	6	1
Sümeg	4		15	8	7	
Tihany	18		15	8	8	
Veszprém	12	↖	15	7	7	
Zirc	5		17	8	7	
Fonyód	–		–	–	–	
Homokszt. györgy	25	↖	14	8	6	0
Kaposvár	18	↖	17	8	6	
Marcali	–		–	–	–	
Siófok	13	↖	16	8	7	0
Somogyszob	9	↖	17	8	7	
Tab	14	↖	17	8	8	
Bábolna	ny	=	16	8	7	
Esztergom	1		19	9	9	
Kisbér	4	▽ ≡	16	8	8	
Komárom	ny		18	8	5	
Tatabánya	1		17	9	6	
Alcsútdoboz	1	▽	18	8	8	
Dunaújváros	2		17	8	6	
Martonvásár	1		17	8	7	3
Mór	3		16	8	7	
Nagyhörcsökp.	–		–	–	–	
Szabadbattyán	5		17	6	4	
Iregszemcse	21	↖	17	8	8	0
Lengyel	7	▽	17	8	8	
Nagykónyi	–		–	–	–	
Szekszárd	8		17	12	10	
Misinatető	15	↖	15	6	4	1
Mohács	5		19	8	5	
Pécs	14	↖	17	8	7	1
Siklós	5	↖	20	7	6	
Szigetvár	21		16	8	7	
Bp. Lőrinc	2		18	8	7	2
Bp. Met. Int.	4	↖	18	10	9	4
Bp. Szab. hegy	1		15	7	6	4
Cegléd	1		19	7	6	
Dobogókő	1		13	5	3	
Gödöllő	4	↖	16	8	7	3
Királyrét	–		–	–	–	
Monor	ny		18	8	8	
Nagykáta	1		18	8	7	
Örkény	2		19	8	7	
Szentendre	4		19	10	9	

	1974. V. 25. 07h -ig az utolsó 24 óra adatai					
	csapadék (mm)		max. hőmérséklet	min. hőmérséklet	rad. min.	napos órák
Vác	4		18	9	8	
Vámosmikola	2		18	9	8	4
Baja	1		18	8	7	1
Bácsalmás	1		18	7	6	
Izsák	ny		18	8	8	
Kalocsa	4	▽	18	9	7	
Kecskemét	3		17	5	4	2
Kiskunf. háza	2		18	8	8	
Kiskunhalas	1		18	9	6	
Kunszentmiklós	1	▽	18	8	7	
Tiszakécske	5	▽	20	6	5	
Balassagyarmat	2	↖	18	9	8	
Romhány	5	↖	18	9	9	
Salgótarján	8		18	8	6	
Eger	9	▽	18	9	7	2
Galyatető	13	▽	14	4	1	
Gyöngyös	6	▽	19	9	7	2
Kékestető	18	↖	12	3	3	2
Kompolt	7	▽	19	9	6	2
Lőrinci	12	▽	20	8	7	
Poroszló	12	↖	20	10	7	
Jászapáti	1	↖	19	8	7	
Jászberény	2	▽	18	9	8	
Karcag	ny		19	8	7	
Szolnok	2	▽	20	6	5	3
Tiszaroff	8	↖	19	9	7	
Túrkeve	5	▽	19	9	7	2
Kistelek	3	▽	19	11	6	
Makó	–		–	–	–	
Szeged	ny		19	6	5	0
Szentes	1		18	7	5	
Borsodnádasd	5	▽	18	8	5	
Füged	15	↖	17	10	8	
Hidasnémeti	17	↖	18	10	10	
Jósvafő	–		–	–	–	
Lillafüred	7		17	7	6	
Miskolc	10	▽	19	10	8	2
Putnok	14	≡ ▽	19	9	7	
Sárospatak	3	↖	17	8	6	4
Szendrőlád	14	↖▲	19	10	9	
Tokaj	17	↖▲	20	11	10	
Kisvárda	25	↖	19	11	10	3
Mátészalka	9	↖	18	8	8	
Nyíregyháza	21	↖	19	11	10	4
Nyírlugos	2	▽	20	9	7	
Pátyod	8	↖	20	11	9	
Tiszabecs	8	▽	21	10	9	
Vásárosnamény	–		–	–	–	
Záhony	16	▽	20	11	11	
Berettyóújfalu	5	▽	20	10	9	
Debrecen	10	↖	20	10	9	4
Hajdúdorog	–		–	–	–	
Hortobágy	–		–	–	–	
Körösszakál	3		21	11	8	
Polgár	12	↖	19	11	10	
Békéscsaba	3	↖	20	7	6	2
Mezőhegyes	2	▽	19	8	6	2
Orosháza	1		19	7	6	1
Szarvas	1	▽	18	9	7	2
Szeghalom	1	▽	19	9	9	

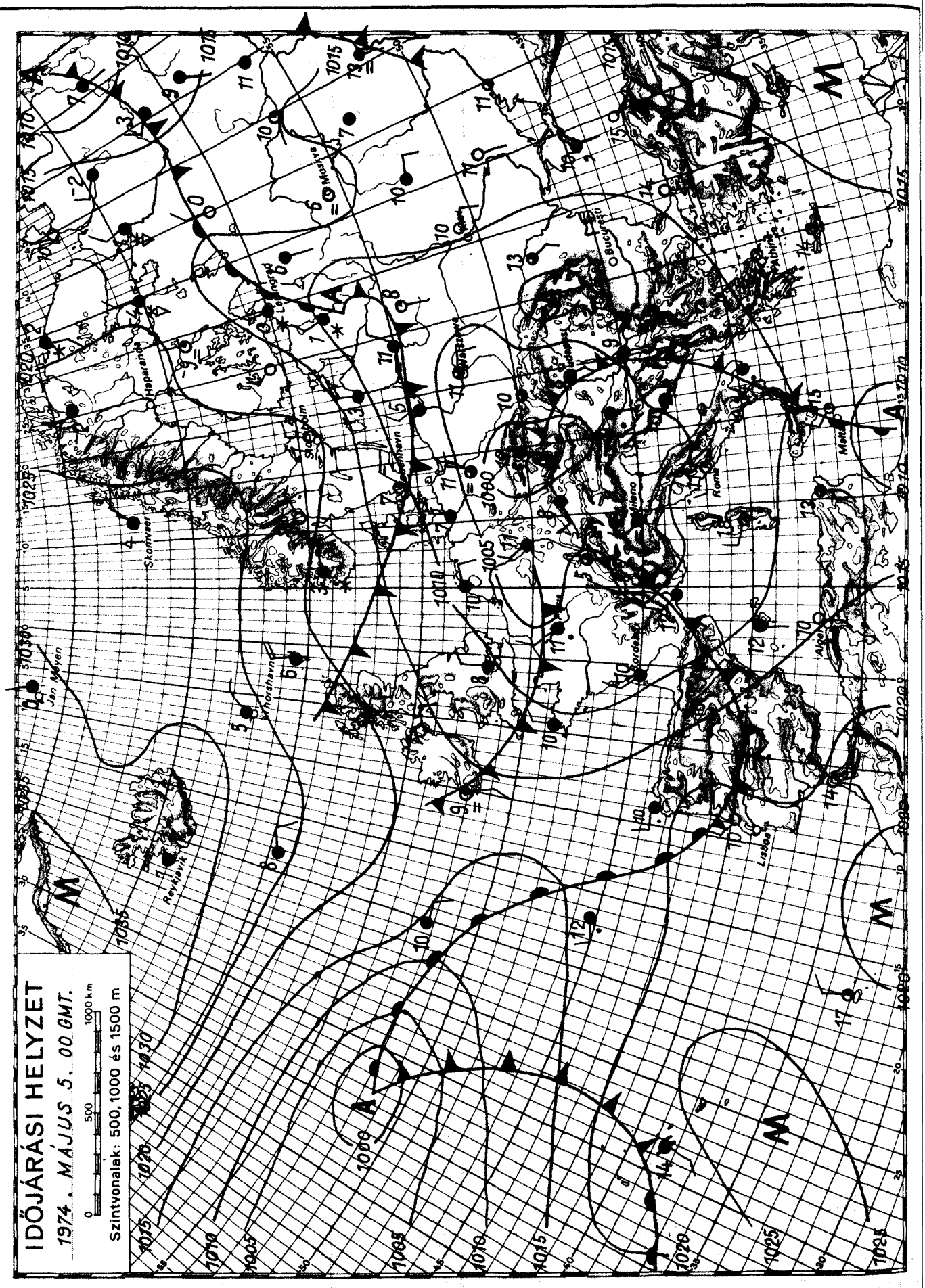

KIADJA: ORSZÁGOS METEOROLÓGIAI SZOLGÁLAT

Készíti: Központi Előrejelző Intézet Előrejelző Osztálya — T.: 281 - 076 — Megjelenik naponként —

Évi előfizetési díja: 720,—Ft — Megrendelhető: 1024 Budapest, II., Kitaibel Pál u. 1. Telefon: 353-500,

Kiadásért felel: az OMSZ elnöke — Szerkesztésért felel: a KEI igazgatója

OFFSET

IDŐJÁRÁSI NAPIJELENTÉS

ЕЖЕДНЕВНЫЙ МЕТЕОРОЛОГИЧЕСКИЙ БЮЛЛЕТЕНЬ · DAILY WEATHER REPORT
BULLETIN QUOTIDIEN DE TEMPS · TÄGLICHER WETTERBERICHT

87. évfolyam 126. szám + Budapest + 1974. május 6. hétfő

Az időjárási helyzet és a várható időjárás:

Szárazföldünk délnyugati nyugati és középső részén folytatódik a változékony, esős, az évszakhoz képest hüvös idő. A Balkán-félszigeten és a Kárpát-medencében sok helyen zivatar is kialakult. Vasárnap a Balkán-félszigeten, az Alpok és a Kárpátok térségében 6, 8 fokkal alacsonyabb volt a hőmérséklet napi csucsértéke, mint a legutóbbi évek átlaga. A Brit-szigeteken és a Skandináv-félszigeten is hüvös, de általában száraz az idő. A következő 36 órában a Kárpát-medencében továbbra is esős, hüvös idő várható.

Hazánkban vasárnap a Tiszántul déli részén kevés volt a felhő, 9, 12 órán át sütött a nap. Északkeleten változóan felhős volt az ég és 4, 8 órás napsütést észleltek. Máshol erősen felhős idő volt. Sokfelé esett az eső, záporeső, főként keleten zivatarok is keletkeztek. A ma reggel 7 óráig lehullott eső mennyisége szeszélyes területi eloszlást mutatott; a Tiszántulon és a Duna-Tisza közének nagy részén, valamint északnyugaton általában elérte az 5, helyenként az 5, 10 a Dunántul néhány körzetében a 10, 20 mm-t, sőt Szekszárdról 21, Szombathelyről 24 mm-t jelentettek. A hőmérséklet napközben a felhős, esős helyeken csak 11, 16, máshol 16,21 fok között volt. Ma hajnalra általában 7, 11 fokig hült le a levegő, Délelőtt borult, hüvös, többfelé esős idő volt. A hőmérséklet 11 órakor 10, 13 fok között alakult.

Ma 12 órakor Budapesten a hőmérséklet 11,0 fok, a tengerszintre átszámitott légnyomás 752 mm, gyengén emelkedik.

Várható időjárás kedd estig:

Erősen felhős idő, ismétlődő esővel, záporesővel, keleten egy-két helyen zivatarral.
Többfelé megélénkülő, főként a Dunántulon időnként megerősödő északnyugati, északi szél.
Várható legalacsonyabb éjszakai hőmérséklet: 5, 10,
legmagasabb nappali hőmérséklet kedden: 10, 15 fok között.

Bartha Péterné s.k.

TÁVOLABBI KILÁTÁSOK PÉNTEK REGGELIG:

Lassan csökkenő felhőzet, már kevesebb helyen eső, esetleg zivatar.
Az éjszakai lehülés erősödik, az időszak második felében talajmenti fagy lehet.
Legalacsonyabb hajnali hőmérsékletek: eleinte 8, később 4 fok körül.
Legmagasabb nappali hőmérsékletek: 13, 19 fok között.
Jelentős mennyiségü /legalább 5 mm/ csapadék az ország területének 70 százalékán várható az időszak első felében.

TÁVELŐREJELZŐ OSZTÁLY

A hőmérséklet napi középértéke és eltérése a 100 évi átlagtól /Budapesten/:
1974. V. 5. 11,0 C° -3,3 C°
1871 óta ezen a napon Budapesten előfordult:
legmagasabb hőmérséklet 31,4 C° /1969/
legalacsonyabb hőmérséklet 1,5 C° /1882/

74. 0385.

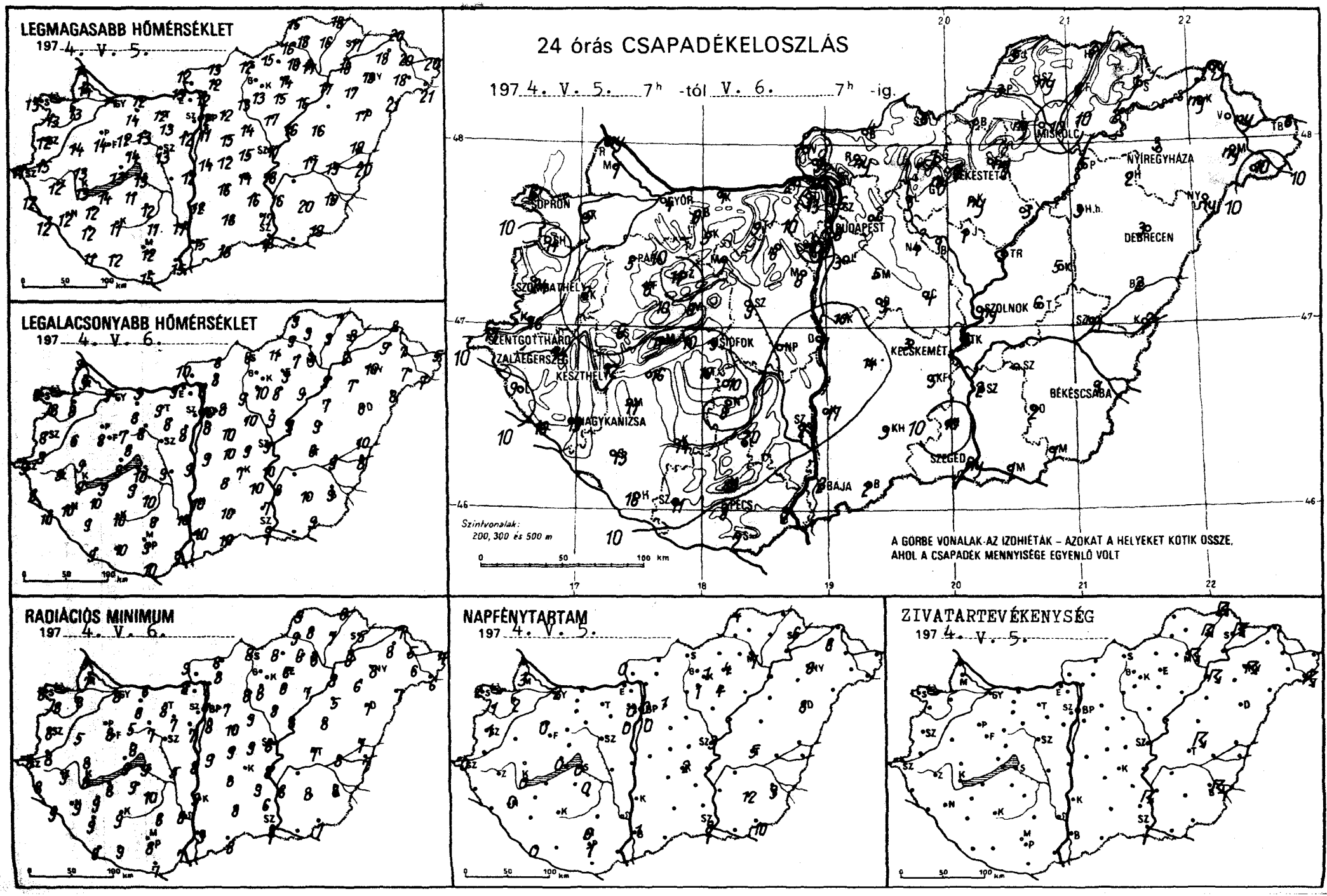
LEGMAGASABB HŐMÉRSÉKLET
197 4. V. 5.
LEGALACSONYABB HŐMÉRSÉKLET
197 4. V. 6.
24 órás CSAPADÉKELOSZLÁS
197 4. V. 5. 7h -tól V. 6. 7h -ig.
SOPRON
GYŐR
BUDAPEST
MISKOLC
NYÍREGYHÁZA
DEBRECEN
SZOMBATHELY
SZOLNOK
SZENTGOTTHÁRD
ZALAEGERSZEG
KESZTHELY
SIÓFOK
KECSKEMÉT
BÉKÉSCSABA
NAGYKANIZSA
SZEGED
BAJA
PÉCS
Szintvonalak:
200, 300 és 500 m
A GÖRBE VONALAK AZ IZOHIÉTÁK – AZOKAT A HELYEKET KÖTIK ÖSSZE,
AHOL A CSAPADÉK MENNYISÉGE EGYENLŐ VOLT
RADIÁCIÓS MINIMUM
197 4. V. 6.
NAPFÉNYTARTAM
197 4. V. 5.
ZIVATARTEVÉKENYSÉG
197 4. V. 5.

	197 4. V. 6 07 h -ig az utolsó 24 óra adatai					
	csapadék (mm)		max. hőmérséklet	min. hőmérséklet	rad. min.	napos órák
Győr	4	∇̇	14	9	8	2
Kapuvár	5		13	8	8	2
Mosonmagyaróvár	1		14	9	7	3
Rajka	ny		14	9	9	
Sopron	6		13	8	8	2
Sopronhorpács	14		13	8	8	1
Káld	2		14	6	5	
Körmend	16		15	9	8	
Szentgotthárd	17	∇̇	11	9	8	0
Szombathely	24	∇̇	12	8	8	1
Lenti	9		12	8	8	
Letenye	16		12	10	9	
Nagykanizsa	19		12	10	9	0
Zalaegerszeg	14		12	9	9	
Farkasgyepű	6		12	7	7	
Keszthely	12		13	9	8	0
Mencshely	11	∇̇	10	7	7	0
Pápa	5		14	8	8	0
Sümeg	6		13	9	8	
Tihany	10	∇̇	13	9	9	
Veszprém	6		14	8	8	
Zirc	11		12	7	5	
Fonyód	16		14	9	8	
Homokszt. györgy	16		11	9	8	0
Kaposvár	14		11	10	9	
Marcali	11		12	10	9	
Siófok	9		13	10	9	0
Somogyszob	13		12	9	9	
Tab	10		11	9	9	
Bábolna	6		15	8	8	
Esztergom	2		13	9	8	
Kisbér	5	∇̇	14	8	8	
Komárom	4		12	9	6	
Tatabánya	9		12	9	8	
Alcsútdoboz	8	∇	13	8	7	
Dunaújváros	11		12	9	8	
Martonvásár	8		12	8	7	0
Mór	7		13	8	7	
Nagyhörcsökp.	–		–	–	–	
Szabadbattyán	9	∇̇	13	9	5	
Iregszemcse	10		12	9	7	0
Lengyel	20		11	8	6	
Nagykónyi	8		12	10	10	
Szekszárd	21		17	10	8	
Misinatető	18		8	6	5	0
Mohács	2		15	9	7	
Pécs	8		12	9	8	1
Siklós	2		15	10	7	
Szigetvár	11		12	10	9	
Bp. Lőrinc	3	∇̇	11	8	8	0
Bp. Met. Int.	8	∇̇	12	10	7	0
Bp. Szab. hegy	10	≡	8	7	6	0
Cegléd	4		15	9	9	
Dobogókő	13		8	6	3	
Gödöllő	2		12	8	7	1
Királyrét	9		11	9	8	
Monor	5		15	10	10	
Nagykáta	4		14	10	9	
Örkény	9		12	10	9	
Szentendre	6		13	9	9	

	197 4. V. 6. 07 h -ig az utolsó 24 óra adatai					
	csapadék (mm)		max. hőmérséklet	min. hőmérséklet	rad. min.	napos órák
Vác	3		12	8	7	
Vámosmikola	1		12	10	9	0
Baja	2		15	10	9	1
Bácsalmás	2	∇̇	18	10	8	
Izsák	14		16	8	8	
Kalocsa	17		12	10	9	
Kecskemét	3	∇̇	14	7	–	2
Kiskunf. háza	5		16	10	9	
Kiskunhalas	3		16	10	8	
Kunszentmiklós	10	∇̇	14	9	9	
Tiszakécske	6		18	10	8	
Balassagyarmat	4	∇̇	13	8	8	
Romhány	ny		12	8	8	
Salgótarján	3		12	8	8	
Eger	ny		14	9	6	4
Galyatető	7	∇̇	8	4	2	
Gyöngyös	ny		13	10	8	1
Kékestető	7	∇̇ ≡	6	4	4	1
Kompolt	ny		15	8	6	4
Lőrinci	5		13	9	8	
Poroszló	3	∇̇	16	9	7	
Jászapáti	1		17	9	8	
Jászberény	1		14	10	8	
Karcag	5		16	9	8	
Szolnok	ny	∇̇	17	9	8	3
Tiszaroff	3		16	9	8	
Túrkeve	6	↱	17	8	7	5
Kistelek	10	↱	17	7	6	
Makó	1	∇̇	–	10	–	
Szeged	ny	∇̇	18	9	8	8
Szentes	2		16	8	6	
Borsodnádasd	1	∇̇	15	11	8	
Fügöd	8	↱	16	9	7	
Hidasnémeti	2	↱	18	7	6	
Jósvafő	5	∇̇ ≡	15	9	9	4
Lillafüred	ny		16	7	6	
Miskolc	10	↱	17	9	8	7
Putnok	3		16	9	9	
Sárospatak	1	↱	17	8	5	6
Szendrőlád	ny	≡	18	9	8	
Tokaj	2	∇̇	18	8	8	
Kisvárda	ny		18	9	8	6
Mátészalka	ny		18	7	6	
Nyíregyháza	3	↱	18	10	8	8
Nyírlugos	ny		21	8	7	
Pátyod	10	↱	21	7	6	
Tiszabecs	6	∇̇	20	5	4	
Vásárosnamény	ny		20	7	5	
Záhony	ny		20	8	7	
Berettyóújfalu	2	∇̇	19	10	7	
Debrecen	3	∇̇	17	8	7	8
Hajdúdorog	2		17	7	6	
Hortobágy	3	∇̇	–	7	5	
Körösszakál	2		20	8	7	
Polgár	5	↱	17	9	9	
Békéscsaba	1	↱	19	9	8	9
Mezőhegyes	1	∇̇	19	9	7	10
Orosháza	2	∇̇	20	10	8	12
Szarvas	–		–	–	–	–
Szeghalom	ny		19	9	8	

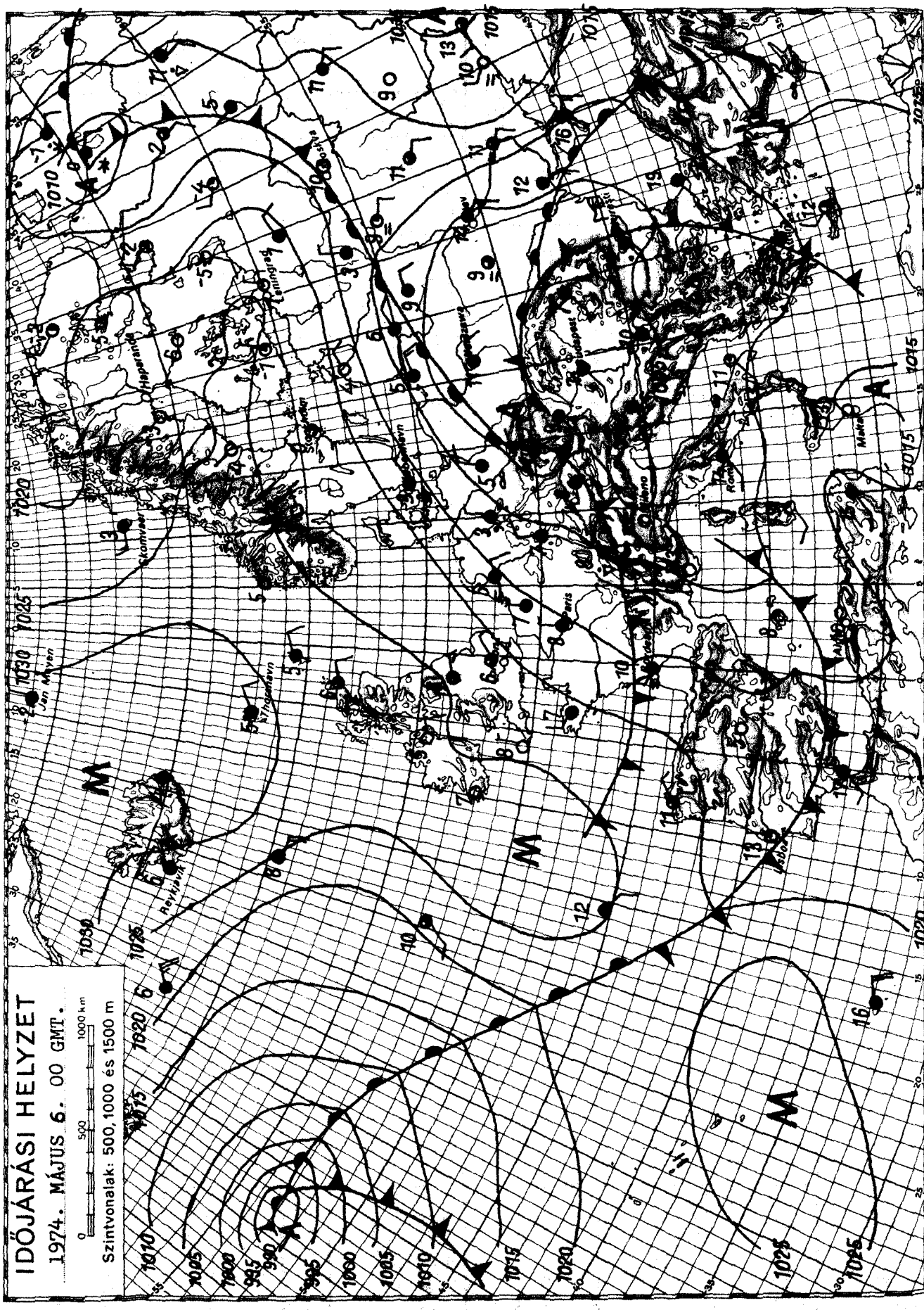

KIADJA: ORSZÁGOS METEOROLÓGIAI SZOLGÁLAT
Készíti: Központi Előrejelző Intézet Előrejelző Osztálya — T.: 287 - 076 — Megjelenik naponként —
Évi előfizetési díja: 720,—Ft — Megrendelhető: 1024 Budapest, II., Kitaibel Pál u. 1. Telefon: 353-500,
Kiadásért felel: az OMSZ elnöke — Szerkesztésért felel: a KEI igazgatója

OFFSET

IDŐJÁRÁSI NAPIJELENTÉS

ЕЖЕДНЕВНЫЙ МЕТЕОРОЛОГИЧЕСКИЙ БЮЛЛЕТЕНЬ · DAILY WEATHER REPORT
BULLETIN QUOTIDIEN DE TEMPS · TÄGLICHER WETTERBERICHT

87. évfolyam 127. szám + Budapest + 1974. május 7.kedd

Az időjárási helyzet és a várható időjárás:

Európa északi részeit hideg, sarkvidéki eredetü levegő árasztotta el. Igy sok helyen keletkezik éjszaka minusz 5 foknál keményebb fagy és vannak helyek ahol napközben is 0 fok körül marad a hőmérséklet. A hideg levegőnek egy része a középpontjával Lettország fölött örvénylő alacsony nyomásu légköri képződmény nyugati oldalán szárazföldünk középső részei fölé áramlik. A hideg levegő átvonulását Közép-Európában, valamint a Kárpát-medencében és környékén záporok, a magasabb hegyeken hózáporok és erős szelek kisérik. Hatására a hőmérséklet jóval az évszaknak megfelelő érték alatt marad. A hétfőn mért legmagasabb nappali hőmérsékletek általában 8, 12 fokkal voltak alacsonyabbak az elmult évek átlagánál. Országunk időjárását is az észak, északnyugat felöl érkező hideg levegő határozza meg, igy az elkövetkező nap is változékony, hideg marad az idő.

Hazánkban hétfőn erősen felhős, vagy borult idő volt. Országszerte esett az eső. Az Északi-hegyvidéken zivatarok is keletkeztek, sőt Lillafüreden jégeső is hullott. A ma reggel 7 óráig leesett csapadékmennyiség helyenként meghaladta a 10 mm-t, sőt Miskolcon 31 mm esőt mértek. Napközben is csak 12, 16 fok között volt a hőmérséklet. Ma hajnalra általában 6, 10 fokra hült le a levegő. Délelőtt több helyről jelentettek felszakadozó felhőzetet. Néhány helyen még esett az eső. Az északi szél többfelé megerősödött. 10 órakor is csak 9, 12 fok közötti hőmérsékleteket mutattak a hőmérők.

Ma 12 órakor Budapesten a hőmérséklet 10 fok volt, a tengerszintre átszámitott légnyomás 760 mm, gyengén emelkedik.

Várható időjárás szerda estig:
Felhőátvonulások.
Elszórtan futó esők, a magasabb hegyeken esetleg hózápor.
Élénk, időnként erős, helyenként viharos lökésekkel kisért északi, északnyugati szél.
Hideg idő.
Várható legalacsonyabb éjszakai hőmérséklet: 2, 7
legmagasabb nappali hőmérséklet szerdán: 9, 14 fok között.

Kerényi Nárcisz s.k.

A hőmérséklet napi középértéke és eltérése a 100 évi átlagtól /Budapesten/:

1974. V. 6.	11,2 C°	-3,5 C°

1871 óta ezen a napon Budapesten előfordult

legmagasabb hőmérséklet:	30,5 /1973/
legalacsonyabb hőmérséklet:	1,8 /1886/

74. 0388.

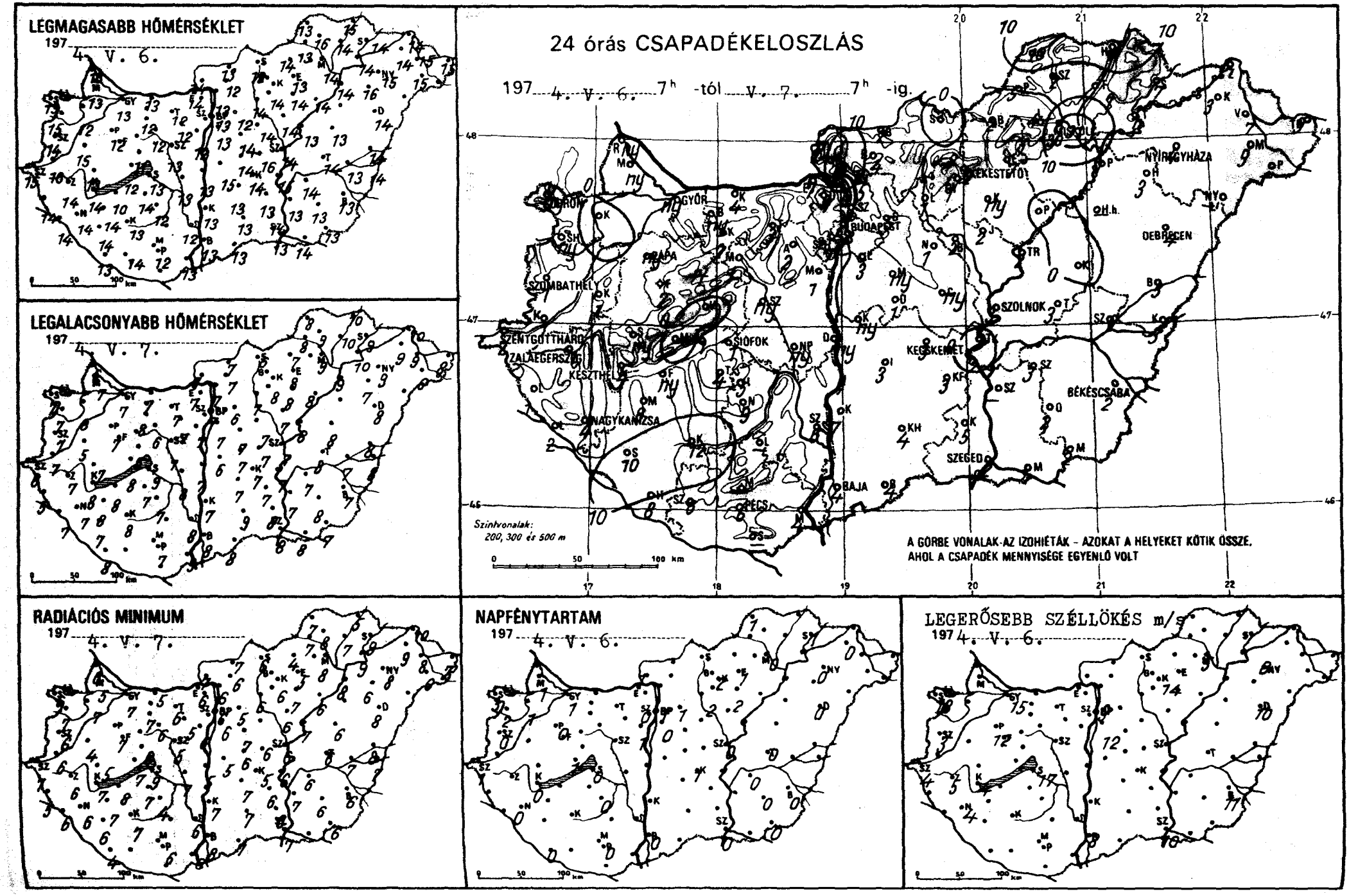
LÉGMAGASABB HŐMÉRSÉKLET
1974. V. 6.
LEGALACSONYABB HŐMÉRSÉKLET
1974. V. 7.
24 órás CSAPADÉKELOSZLÁS
1974. V. 6. 7h -tól V. 7. 7h -ig.
Szinthonalak:
200, 300 és 500 m
A GÖRBE VONALAK AZ IZOHIÉTÁK - AZOKAT A HELYEKET KÖTIK ÖSSZE,
AHOL A CSAPADÉK MENNYISÉGE EGYENLŐ VOLT
RADIÁCIÓS MINIMUM
1974. V. 7.
NAPFÉNYTARTAM
1974. V. 6.
LEGERŐSEBB SZÉLLÖKÉS m/s
1974. V. 6.

	197 4. V. 7. 07 h -ig az utolsó 24 óra adatai					
	csapadék (mm)		max. hőmérséklet	min. hőmérséklet	rad. min.	napos órák
Győr	ny		13	7	7	1
Kapuvár	.		12	8	7	1
Mosonmagyaróvár	ny		13	7	5	1
Rajka	ny		13	6	6	
Sopron	ny		13	7	6	3
Sopronhorpács	ny		15	7	7	2
Káld	1		15	5	4	
Körmend	1		16	7	6	
Szentgotthárd	2	▽	15	8	7	1
Szombathely	1		14	7	6	0
Lenti	1		14	5	5	
Letenye	2		14	7	6	
Nagykanizsa	4		14	7	6	0
Zalaegerszeg	1		14	7	6	
Farkasgyepű	2		10	5	5	
Keszthely	4		14	8	7	0
Mencshely	.		11	6	4	1
Pápa	ny		12	7	7	0
Sümeg	ny		13	7	5	
Tihany	1		12	8	7	
Veszprém	.		11	6	6	
Zirc	1		10	5	3	
Fonyód	ny		10	8	8	
Homokszt. györgy	8		13	8	4	0
Kaposvár	12		13	8	7	
Marcali	8		14	8	7	
Siófok	1		13	9	9	0
Somogyszob	10		14	7	6	
Tab	4		14	7	7	
Bábolna	ny		12	8	8	
Esztergom	7		14	7	6	
Kisbér	2		12	8	7	
Komárom	4		13	7	5	
Tatabánya	3		12	7	6	
Alcsútdoboz	2		12	7	5	
Dunaújváros	ny		13	7	5	
Martonvásár	1	▽	12	7	6	1
Mór	1		12	6	6	
Nagyhörcsökp.	ny		13	8	7	
Szabadbattyán	ny		13	7	5	
Iregszemcse	5		12	7	4	0
Lengyel	–		–	–	–	
Nagykónyi	9		13	10	6	
Szekszárd	6		12	8	6	
Misinatető	–		–	–	–	–
Mohács	4		13	9	6	
Pécs	6		12	7	6	0
Siklós	–		–	–	–	
Szigetvár	6		14	–	–	
Bp. Lőrinc	3	▽	13	7	6	0
Bp. Met. Int.	3	▽	13	7	6	1
Bp. Szab. hegy	7	▽▲	10	4	3	0
Cegléd	ny		16	7	6	
Dobogókő	7	=	9	2	0	
Gödöllő	5		12	6	5	1
Királyrét	14	▽	16	6	6	
Monor	ny		14	7	7	
Nagykáta	1		14	7	6	
Örkény	1		14	7	6	
Szentendre	6		13	8	7	

	197 4. V. 7. 07 h -ig az utolsó 24 óra adatai					
	csapadék (mm)		max. hőmérséklet	min. hőmérséklet	rad. min.	napos órák
Vác	5		13	7	6	
Vámosmikola	2		14	7	7	1
Baja	4		13	8	8	0
Bácsalmás	4		13	8	7	
Izsák	3		13	7	7	
Kalocsa	7		13	7	7	
Kecskemét	3		14	7	5	1
Kiskunf. háza	3		13	7	6	
Kiskunhalas	4		13	9	7	
Kunszentmiklós	ny		15	6	5	
Tiszakécske	.		15	7	6	
Balassagyarmat	2	▽	13	7	7	
Romhány	4	⊏	12	7	6	
Salgótarján	.		12	6	6	
Eger	7		13	8	5	1
Galyatető	–		–	–	–	
Gyöngyös	1		14	8	6	2
Kékestető	2	▽ ≡	7	3	3	2
Kompolt	ny		14	8	7	2
Lőrinci	1		14	7	6	
Poroszló	.		14	8	6	
Jászapáti	2		14	7	6	
Jászberény	2	▽	15	8	7	
Karcag	.		13	8	6	
Szolnok	3	▽	14	7	6	0
Tiszaroff	2		13	8	7	
Túrkeve	3		14	8	6	0
Kistelek	5		14	8	6	
Makó	1	▽	14	8	–	
Szeged	2	▽	13	8	7	0
Szentes	–		–	–	–	
Borsodnádasd	2	▽	14	7	4	
Függő d	7	⊏	14	10	7	
Hidasnémeti	11		15	10	5	
Jósvafő	10	▽	13	8	7	1
Lillafüred	4	▲	12	7	6	
Miskolc	31	⊏ =	14	9	8	0
Putnok	5	⊏	13	8	7	
Sárospatak	7		14	9	9	1
Szendrőlád	2	⊏	16	9	8	
Tokaj	1		14	10	9	
Kisvárda	3		14	9	9	0
Mátészalka	9		15	6	6	
Nyíregyháza	4	▽	15	9	8	0
Nyírlugos	–		–	–	–	
Pátyod	–		–	–	–	
Tiszabecs	9	▽	15	8	7	
Vásárosnamény	7		15	9	8	
Záhony	5		14	10	10	
Berettyóújfalu	5		14	8	8	
Debrecen	4	▽ =	14	8	8	0
Hajdúdorog	3		16	7	6	
Hortobágy	–		–	–	–	
Körösszakál	3		14	8	7	
Polgár	1		14	9	8	
Békéscsaba	2		13	7	6	0
Mezőhegyes	2		13	7	6	0
Orosháza	2	▽	13	8	6	0
Szarvas	3		14	7	6	0
Szeghalom	6		13	7	7	

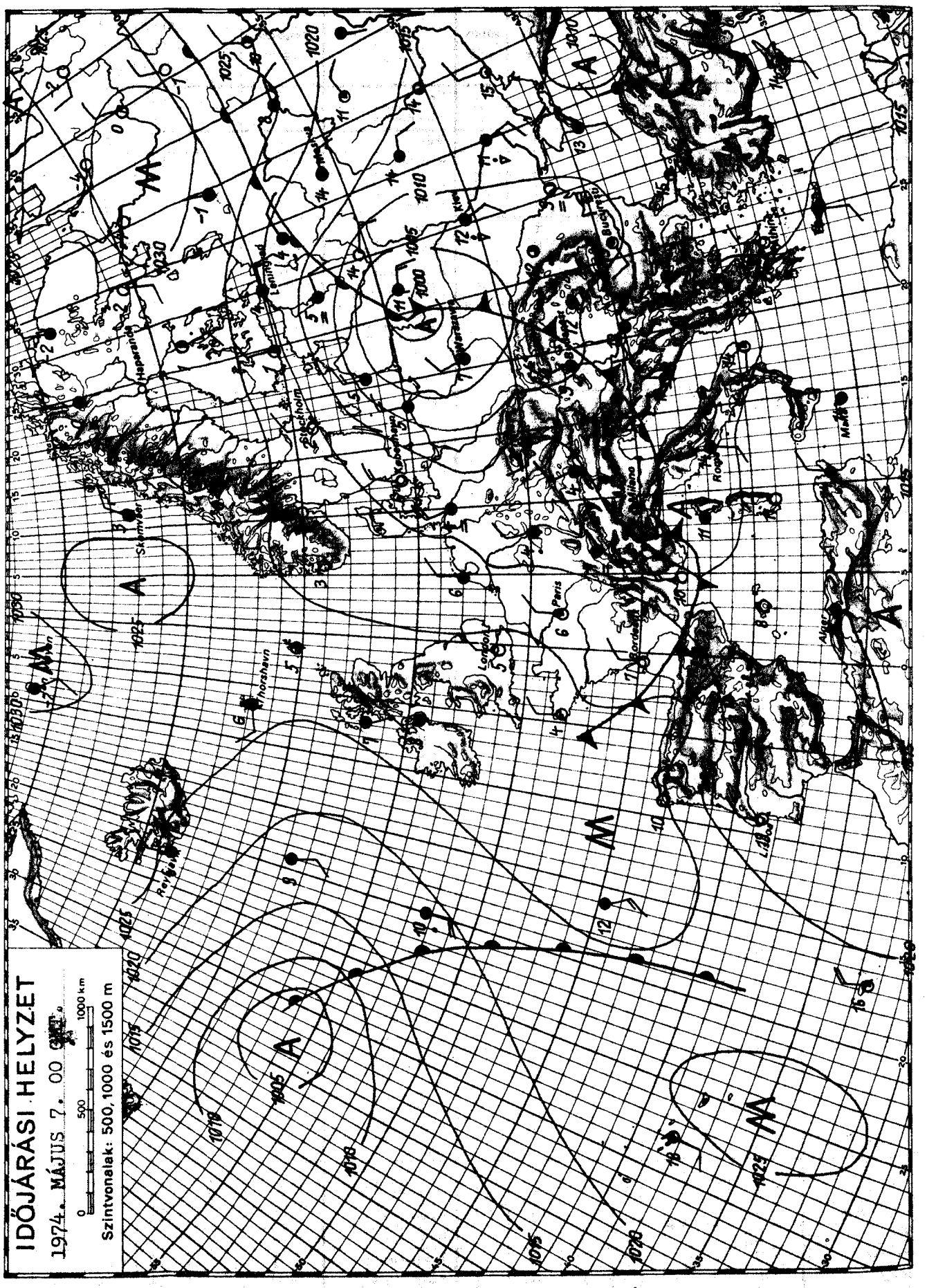

KIADJA: ORSZÁGOS METEOROLÓGIAI SZOLGÁLAT
Készíti: Központi Előrejelző Intézet Előrejelző Osztálya — T.: 281 - 076 — Megjelenik naponként —
Évi előfizetési díja: 720,—Ft — Megrendelhető: 1024 Budapest, II., Kitaibel Pál u. 1. Telefon: 353-500,
Kiadásért felel: az OMSZ elnöke — Szerkesztésért felel: a KEI igazgatója

OFFSET

IDŐJÁRÁSI NAPIJELENTÉS

ЕЖЕДНЕВНЫЙ МЕТЕОРОЛОГИЧЕСКИЙ БЮЛЛЕТЕНЬ · DAILY WEATHER REPORT
BULLETIN QUOTIDIEN DE TEMPS · TÄGLICHER WETTERBERICHT

87. évfolyam 128. szám + Budapest + 1974. május 8. szerda

Az időjárási helyzet és a várható időjárás:

Szárazföldünk legnagyobb részén az évszakhoz képest rendkivül hüvös az időjárás. Közép-Európában kedden 7, 11 fokkal alacsonyabb volt a hőmérséklet csucsértéke, mint a legutóbbi évek átlaga. A Kárpát-medencében napok óta esőket okozó ciklon a Balti-tenger térsége fölé helyeződött át. Ezért a Szovjetunió európai területének nagy részén, valamint a keleti Kárpátok környékén változékony az idő, sok helyen esik az eső. Észak- és Nyugat-Európa fölött magas nyomásu gerinc alakult ki, hatására ezeken a területeken csendes, általában száraz az idő. A következő 36 órában a Kárpát-medencében naposabb időre számithatunk, a napsütés hatására a nappali felmelegedés kissé erősödik.

Hazánk nagy részén kedden erősen felhős idő volt, csak 1, 4 órán át sütött a nap. Délkeleten időnként felszakadozott a felhőzet és ott 5, 8 órás napsütést észleltek. Elszórtan eső, záporeső alakult ki. A ma reggel 7 óráig lehullott eső mennyisége általában csapadéknyom és 5 mm között volt, a déli megyékben azonban helyenként elérte az 5, 10 mm-t, sőt Homokszentgyörgyről 14--mm-t jelentettek. A legmagasabb nappali hőmérséklet általában 9, 14, a naposabb déli megyékben 15, 17 fok között volt. Ma hajnalra 3, 9 fokig hült le a levegő. Délelőtt helyenként felszakadozott a felhőzet, a kora reggeli órákban egy-két helyen még esett az eső. A hőmérséklet 11 órakor 10, 13 fok között alakult.

Ma 12 órakor Budapesten a hőmérséklet 14 fok, a tengerszintre átszámitott légnyomás 763 mm, alig változik.

Várható időjárás csütörtök estig:

Változóan felhős idő, legfeljebb néhány helyen futó esővel.
Az időnként élénk északnyugati, északi szél tovább mérséklődik.
A nappali felmelegedés kissé erősödik.
Várható legalacsonyabb éjszakai hőmérséklet: 2, 7 fok között, egy-két szélvédett helyen gyenge talajmenti fagy,
legmagasabb nappali hőmérséklet csütörtökön: 14, 19 fok között.

Bartha Péterné s.k.

A hőmérséklet napi középértéke és eltérése a 100 évi átlagtól /Budapesten/:

1974. V. 7.	8,8 C°	-6,4 C°

1871 óta ezen a napon Budapesten előfordult

legmagasabb hőmérséklet:	29,1 /1923/
legalacsonyabb hőmérséklet:	-0,5 /1893/

74.0392.

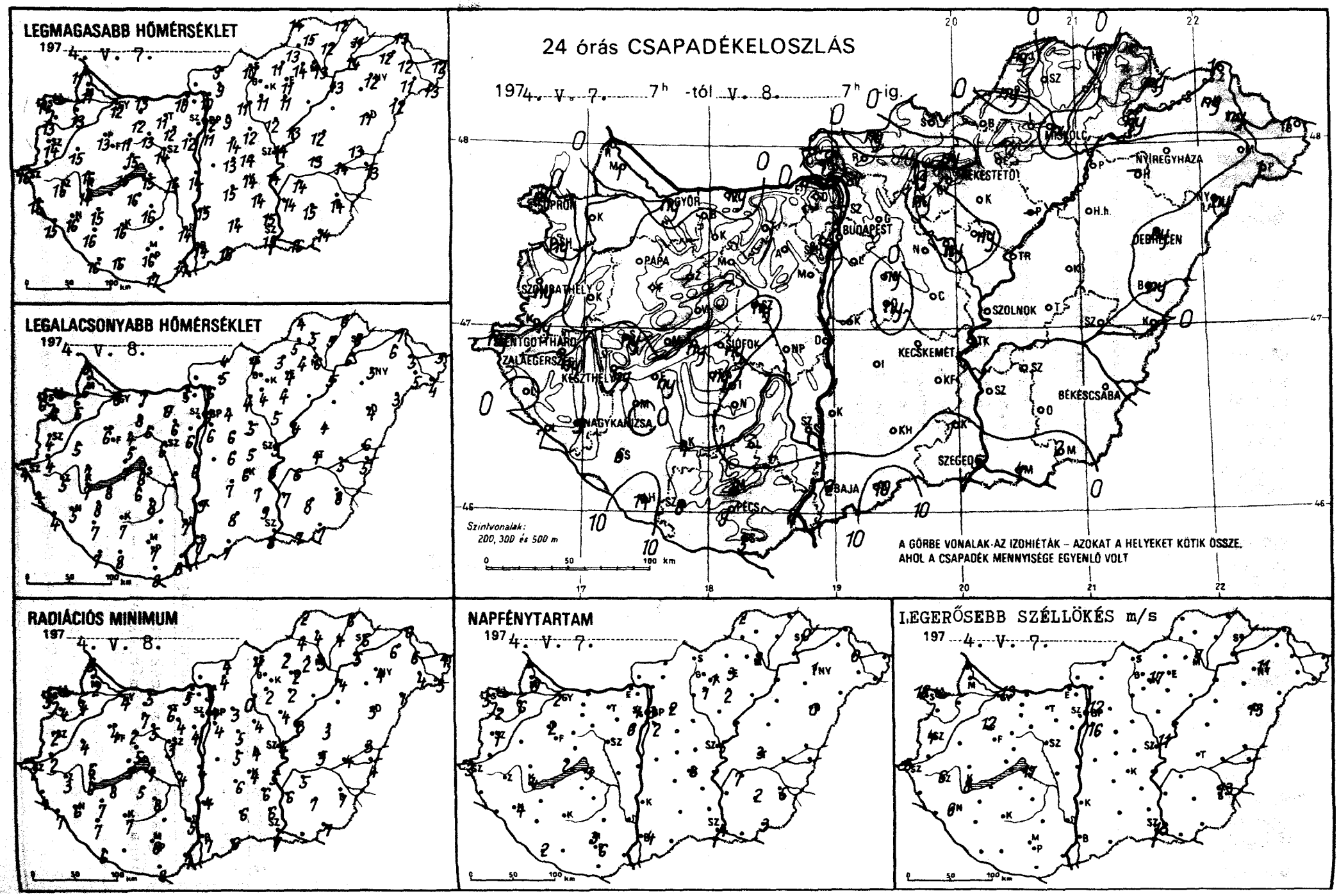
LEGMAGASABB HŐMÉRSÉKLET
1974. V. 7.
LEGALACSONYABB HŐMÉRSÉKLET
1974. V. 8.
24 órás CSAPADÉKELOSZLÁS
1974. V. 7. 7h -tól V. 8. 7h ig.
Szintvonalak:
200, 300 és 500 m
A GÖRBE VONALAK AZ IZOHIÉTÁK – AZOKAT A HELYEKET KÖTIK ÖSSZE,
AHOL A CSAPADÉK MENNYISÉGE EGYENLŐ VOLT
RADIÁCIÓS MINIMUM
1974. V. 8.
NAPFÉNYTARTAM
1974. V. 7.
LEGERŐSEBB SZÉLLÖKÉS m/s
1974. V. 7.

	1974. V. 8. 07 h -ig az utolsó 24 óra adatai							1974. V. 8. 07 h -ig az utolsó 24 óra adatai						
	csapadék (mm)		max. hőmérséklet	min. hőmérséklet	rad. min.	napos órák		csapadék (mm)		max. hőmérséklet	min. hőmérséklet	rad. min.	napos órák	
Győr	ny		12	6	4	2	Vác	,		10	6	5		
Kapuvár	.		13	6	4	6	Vámosmikola	–		–	–	–	–	
Mosonmagyaróvár	1		11	6	2	0	Baja	2		14	7	7	4	
Rajka	.		11	6	6		Bácsalmás	10		16	7	6		
Sopron	ny		14	6	5	5	Izsák	.		15	7	6		
Sopronhorpács	ny		13	6	4	2	Kalocsa	.		15	5	4		
Káld	.		15	5	4		Kecskemét	.		14	6	4	8	
Körmend	ny		–	4	2		Kiskunf. háza	.		14	7	6		
Szentgotthárd	ny	▽	16	4	2	3	Kiskunhalas	.		14	8	6		
Szombathely	ny		14	4	2	1	Kunszentmiklós	–		–	–	–		
Lenti	.		16	4	4		Tiszakécske	.		14	6	5		
Letenye	7		15	8	7		Balassagyarmat	ny		9	4	4		
Nagykanizsa	5		16	7	6	4	Romhány	.		9	5	4		
Zalaegerszeg	ny	▽	16	5	3		Salgótarján	.		10	4	4		
Farkasgyepű	.		12	2	0		Eger	.		11	4	2	3	
Keszthely	ny		14	7	6	4	Galyatető	ny	*	4	-1	-2		
Mencshely	.		14	5	4	3	Gyöngyös	.		11	4	2	1	
Pápa	.		13	6	4	2	Kékestető	.	=	6	-1	-2	1	
Sümeg	ny		16	7	6		Kompolt	.		11	4	2	2	
Tihany	ny	▽	15	7	3		Lőrinci	ny	*	11	4	0		
Veszprém	.		15	5	5		Poroszló	–		–	–	–		
Zirc	,		11	4	2		Jászapáti	ny		12	5	4		
Fonyód	ny		–	8	8		Jászberény	ny	▽	11	6	4		
Homokszt. györgy	14		16	7	6	2	Karcag	,		12	4	3		
Kaposvár	4		16	7	7		Szolnok	.		14	5	4	5	
Marcali	.		15	8	7		Tiszaroff	,		13	4	3		
Siófok	ny		15	8	7	3	Túrkeve	,		13	4	3	3	
Somogyszob	6		16	7	7		Kistelek	1		15	9	6		
Tab	ny		16	6	5		Makó	4		16	8	–		
Bábolna	.		12	6	5		Szeged	5	▽	15	8	7	4	
Esztergom	.		10	5	5		Szentes	.		14	7	6		
Kisbér	.	≏	12	8	7		Borsodnádasd	.		11	3	2		
Komárom	ny		13	7	5		Fügöd	,		12	5	4		
Tatabánya	,		11	6	6		Hidasnémeti	1		12	6	6		
Alcsútdoboz	,		12	6	4		Jósvafő	ny		14	4	2	2	
Dunaújváros	,		14	6	4		Lillafüred	,		14	4	2		
Martonvásár	,		12	6	4	6	Miskolc	ny	▽	13	6	3	2	
Mór	.		13	6	5		Putnok	ny		13	5	4		
Nagyhörcsökp.	.		14	5	4		Sárospatak	ny		11	6	6	0	
Szabadbattyán	ny		14	6	3		Szendrőlád	.		15	5	4		
Iregszemcse	,		14	6	3	2	Tokaj	ny		14	6	5		
Lengyel	–		–	–	–		Kisvárda	ny		12	6	6	0	
Nagykónyi	.		16	8	8		Mátészalka	.		11	5	4		
Szekszárd	,		14	7	5		Nyíregyháza	,		12	5	4	1	
Misinatető	8	▽	12	4	4	3	Nyírlugos	ny		12	3	1		
Mohács	7		17	8	7		Pátyod	1		13	4	3		
Pécs	9	▽	16	7	6	6	Tiszabecs	1		12	5	4		
Siklós	5		17	8	8		Vásárosnamény	ny		12	6	5		
Szigetvár	8		16	8	8		Záhony	1		13	7	6		
Bp. Lőrinc	.		11	6	4	2	Berettyóújfalu	ny		13	6	3		
Bp. Met. Int.	.		12	6	4	3	Debrecen	ny	=	11	4	3	0	
Bp. Szab. hegy	.		9	3	2	4	Hajdúdorog	–		–	–	–		
Cegléd	.	≡	14	5	4		Hortobágy	.		–	–	–		
Dobogókő	.		4	1	0		Körösszakál	.		13	5	4		
Gödöllő	.		9	4	3	2	Polgár	.		13	5	4		
Királyrét	1		9	4	4		Békéscsaba	.		14	8	7	5	
Monor	ny		14	6	5		Mezőhegyes	2		14	7	7	3	
Nagykáta	.		12	5	4		Orosháza	.		15	8	7	2	
Őrkény	ny		13	6	5		Szarvas	.		14	6	5	7	
Szentendre	.		11	6	6		Szeghalom	.		14	5	4		



KIADJA: ORSZÁGOS METEOROLÓGIAI SZOLGÁLAT

Készíti: Központi Előrejelző Intézet Előrejelző Osztálya — T.: 281-076 — Megjelenik naponként —

Évi előfizetési díja: 720,—Ft — Megrendelhető: 1024 Budapest, II., Kitaibel Pál u. 1. Telefon: 353-500,

Kiadásért felel: az OMSZ elnöke — Szerkesztésért felel: a KEI igazgatója

OFFSET

IDŐJÁRÁSI NAPIJELENTÉS

ЕЖЕДНЕВНЫЙ МЕТЕОРОЛОГИЧЕСКИЙ БЮЛЛЕТЕНЬ · DAILY WEATHER REPORT
BULLETIN QUOTIDIEN DE TEMPS · TÄGLICHER WETTERBERICHT

87. évfolyam 129. szám + Budapest + 1974. május 9. csütörtök

Az időjárási helyzet és a várható időjárás:

Szárazföldünk középső területein a leszálló légmozgások hatására változóan felhős, száraz, az évszakhoz képest hüvös az idő. Ugyanakkor a Britszigeteken, a Szovjetunió európai területének nagy részén, valamint a Balkánfélszigeten a mérsékelt égövi ciklonok többfelé csapadékos, változékony időjárást okoznak.

Hazánkban szerdán a nyugati és az északkeleti határszélen erősen felhős, vagy borult volt az ég. Az ország többi részén általában 5, 12 órán át sütött a nap. Néhány helyről jelentéktelen mennyiségü esőt jelentettek. A hőmérséklet napközben az északkeleti megyékben csak 10, 12, máshol 12, 19 fokig emelkedett. Csütörtök hajnalra a derültebb helyen 0, 3, máshol 4, 9 fokig hült le a levegő. Ma délelőtt változóan felhős, száraz idő volt. A hőmérséklet a délelőtt folyamán 12, 15 fok között váltakozott.

Ma 12 órakor Budapesten a hőmérséklet 15 fok, a tengerszintre átszámitott légnyomás 760 mm, mérsékleten süllyed.

Várható időjárás péntek estig:

Nyugaton változóan felhős, általában száraz idő.
Keleten megnövekvő felhőzet, esőkkel.
Időnként élénk, néhány helyen erős, északkeleti, keleti szél.
Várható legalacsonyabb éjszakai hőmérséklet: 3, 8 fok között
legmagasabb nappali hőmérséklet pénteken: nyugaton 20,
keleten 15 fok körül.

Vadkerti Ferenc s.k.

TÁVOLABBI KILÁTÁSOK KEDD REGGELIG:

Eleinte kevés felhő eső nélkül, az időszak második felében növekvő felhőzettel ujabb esők lehetnek. Legalacsonyabb éjszakai hőmérséklet 5, 11 fok között.
Legmagasabb nappali hőmérséklet 18, 23 fok között. Jelentős mennyiségü/legalább 5 mm/ csapadék az ország területének 20 százalékán várható

TÁVELŐREJELZŐ OSZTÁLY

A hőmérséklet napi középértéke és eltérése a 100 évi átlagtól /Budapesten/:

1974. V. 8.	11,7 C°	-3,7 C°

1871 óta ezen a napon Budapesten előfordult

legmagasabb hőmérséklet:	31,1 C° /1923/
legalacsonyabb hőmérséklet:	2,1 C° /1917/

74.0394.

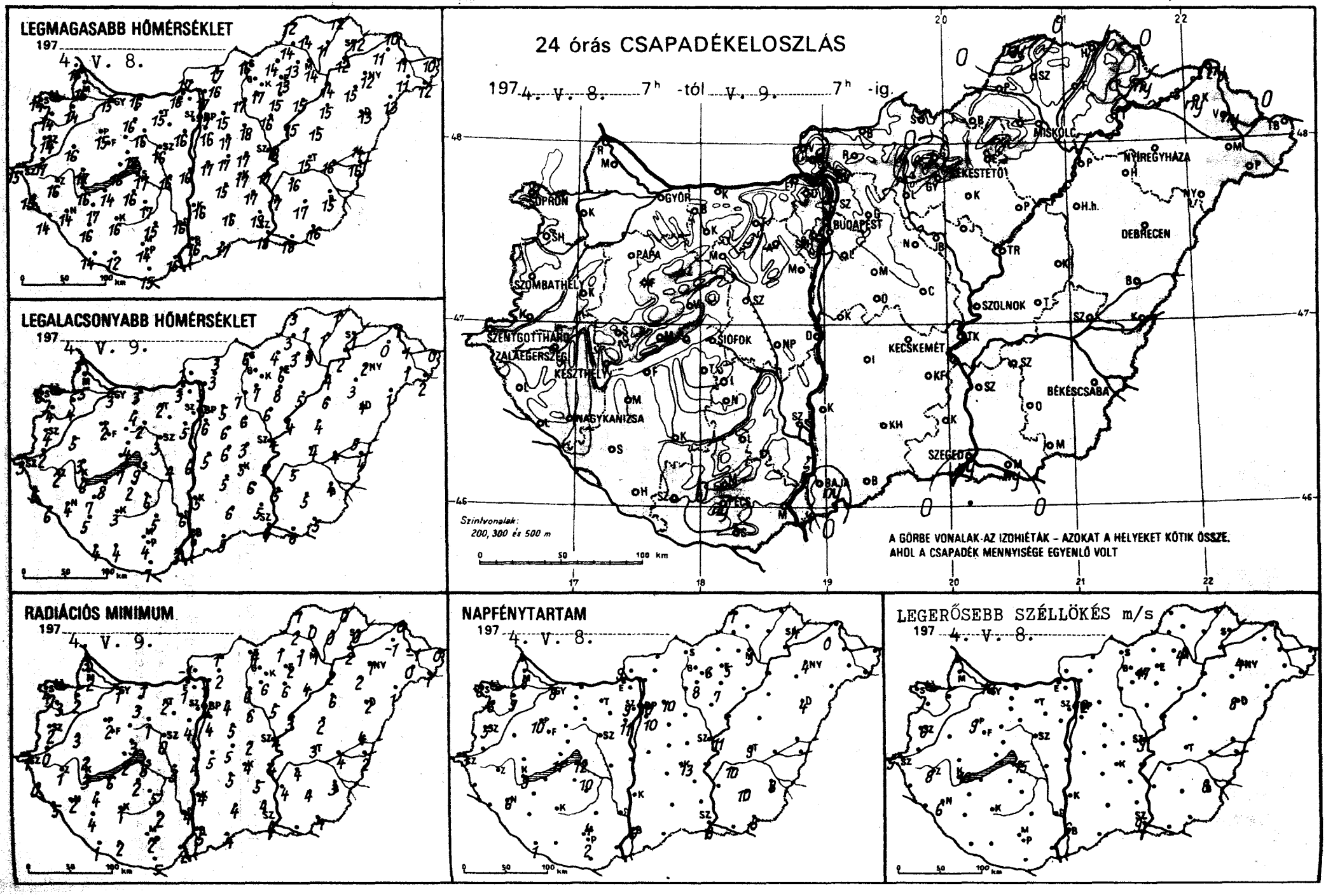
LEGMAGASABB HŐMÉRSÉKLET
197
4. V. 8.
LEGALACSONYABB HŐMÉRSÉKLET
197
4. V. 9.
24 órás CSAPADÉKELOSZLÁS
197 4. V. 8. 7h -tól V. 9. 7h -ig.
SOPRON
GYŐR
BUDAPEST
MISKOLC
NYÍREGYHÁZA
DEBRECEN
SZOLNOK
KECSKEMÉT
BÉKÉSCSABA
SZEGED
SZOMBATHELY
PAPA
SIÓFOK
SZENTGOTTHÁRD
ZALAEGERSZEG
KESZTHELY
NAGYKANIZSA
Színtvonalak:
200, 300 és 500 m
A GÖRBE VONALAK AZ IZOHIÉTÁK – AZOKAT A HELYEKET KÖTIK ÖSSZE,
AHOL A CSAPADÉK MENNYISÉGE EGYENLŐ VOLT
RADIÁCIÓS MINIMUM
197
4. V. 9.
NAPFÉNYTARTAM
197 4. V. 8.
LEGERŐSEBB SZÉLLÖKÉS m/s
197 4. V. 8.

	197 4. V. 9. 07 h -ig az utolsó 24 óra adatai					
	csapadék (mm)		max. hőmérséklet	min. hőmérséklet	rad. min.	napos órák
Győr	.		15	3	1	8
Kapuvár	.		14	4	2	9
Mosonmagyaróvár	.		16	5	2	8
Rajka	.		16	3	3	
Sopron	.		14	6	4	6
Sopronhorpács	.		14	4	3	6
Káld	.		16	5	3	
Körmend	.		17	2	0	
Szentgotthárd	.		15	3	1	3
Szombathely	.		14	4	2	5
Lenti	.		15	5	0	
Letenye	.		14	6	5	
Nagykanizsa	.		14	4	2	6
Zalaegerszeg	.		16	2	1	
Farkasgyepű	.		13	2	-2	
Keszthely	.		16	6	3	9
Mencshely	.		14	5	1	11
Pápa	.		15	2	2	10
Sümeg	.		17	3	2	
Tihany	.	⌓	16	7	2	
Veszprém	.		17	4	3	
Zirc	.		14	0	-1	
Fonyód	.		14	8	6	
Homokszt. györgy	.	⌓	14	4	1	1
Kaposvár	.	⌓	16	3	1	
Marcali	.	⌓	17	7	4	
Siófok	.		17	9	8	12
Somogyszob	.		16	5	4	
Tab	.		16	2	2	
Bábolna	.	⌓	16	3	1	
Esztergom	.		16	3	1	
Kisbér	.	⌓	16	4	3	
Komárom	.		16	3	1	
Tatabánya	.	⌓	15	2	2	
Alcsútdoboz	-		-	-	-	
Dunaújváros	.		16	6	4	
Martonvásár	.		16	5	4	11
Mór	.	⌓	16	2	1	
Nagyhörcsökp.	.		16	4	3	
Szabadbattyán	.	⌓	16	3	0	
Iregszemcse	.	⌓	15	6	2	10
Lengyel	.		15	5	2	
Nagykónyi	.		17	6	5	
Szekszárd	.		16	6	4	
Misinatető	.		13	5	3	4
Mohács	.		16	3	2	
Pécs	ny		14	4	2	2
Siklós	.	⌓	15	7	5	
Szigetvár	.		12	4	2	
Bp. Lőrinc	.	=	16	6	4	10
Bp. Met. Int.	.		17	6	4	10
Bp. Szab. hegy	.	⌓	14	4	2	9
Cegléd	.		17	3	2	
Dobogókő	.		12	3	1	
Gödöllő	.		15	5	4	10
Királyrét	.		16	0	-1	
Monor	.		17	6	5	
Nagykáta	.		18	6	6	
Örkény	.		17	6	5	
Szentendre	.		19	5	4	

	197 4. V. 9. 07 h -ig az utolsó 24 óra adatai					
	csapadék (mm)		max. hőmérséklet	min. hőmérséklet	rad. min.	napos órák
Vác	.		17	3	1	
Vámosmikola	.		17	1	-1	9
Baja	ny		16	6	5	6
Bácsalmás	.		17	5	4	
Izsák	.		15	5	5	
Kalocsa	.		16	5	4	
Kecskemét	.	=	17	5	4	13
Kiskunf. háza	.		17	6	5	
Kiskunhalas	.		16	6	4	
Kunszentmiklós	.		17	5	5	
Tiszakécske	.		17	5	4	
Balassagyarmat	.	⌓	17	3	1	
Romhány	.		16	3	2	
Salgótarján	.		16	6	4	
Eger	.		13	6	2	5
Galyatető	1		11	3	1	
Gyöngyös	.		17	7	6	8
Kékestető	.	=	8	2	1	6
Kompolt	.		15	8	6	7
Lőrinci	.		17	7	6	
Poroszló	..		15	5	4	
Jászapáti	.		16	6	5	
Jászberény	.	⌓	16	7	7	
Karcag	.		15	4	2	
Szolnok	.		18	4	4	11
Tiszaroff	.		15	4	3	
Túrkeve	.		15	4	3	9
Kistelek	.		19	5	4	
Makó	ny		18	6	-	
Szeged	ny		18	6	4	8
Szentes	.		17	5	4	
Borsodnádasd	.		14	4	1	
Fügöd	.		11	1	0	
Hidasnémeti	.		12	1	0	
Jósvafő	ny		12	3	1	1
Lillafüred	.		13	3	1	
Miskolc	.	=	14	3	1	5
Putnok	.		14	3	2	
Sárospatak	ny		12	1	0	4
Szendrőlád	.		14	1	0	
Tokaj	.		12	2	2	
Kisvárda	ny		11	0	-	0
Mátészalka	.		11	1	0	
Nyíregyháza	.		12	2	1	4
Nyirlugos	.		13	1	1	
Pátyod	.	⌓	12	2	1	
Tiszabecs	.		10	0	0	
Vásárosnamény	ny	⌓	11	1	-1	
Záhony	ny		10	1	0	
Berettyóújfalu	.	⌓	14	5	4	
Debrecen	.	=	13	4	2	4
Hajdúdorog	.		15	3	2	
Hortobágy	.		15	6	6	
Körösszakál	.		16	4	2	
Polgár	.		14	4	2	
Békéscsaba	.		15	4	3	8
Mezőhegyes	.		16	5	4	8
Orosháza	.		17	5	4	10
Szarvas	.		16	5	4	10
Szeghalom	.		16	4	4	

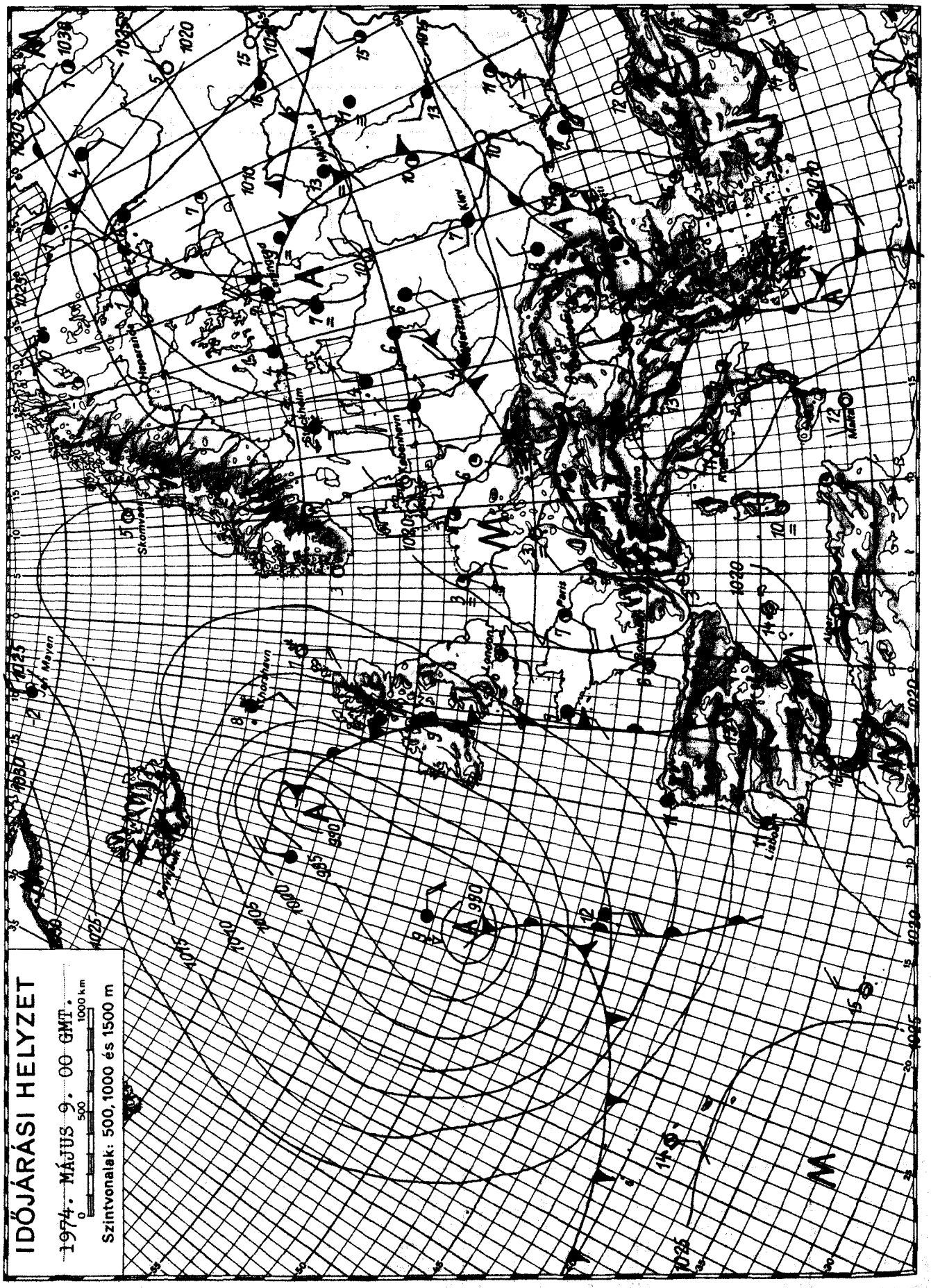

KIADJA: ORSZÁGOS METEOROLÓGIAI SZOLGÁLAT

Készíti: Központi Előrejelző Intézet Előrejelző Osztálya — T.: 281-076 — Megjelenik naponként —

Évi előfizetési díja: 720,—Ft — Megrendelhető: 1024 Budapest, II., Kitaibel Pál u. 1. Telefon: 353-500,

Kiadásért felel: az OMSZ elnöke — Szerkesztésért felel: a KEI igazgatója

OFFSET

IDŐJÁRÁSI NAPIJELENTÉS

ЕЖЕДНЕВНЫЙ МЕТЕОРОЛОГИЧЕСКИЙ БЮЛЛЕТЕНЬ · DAILY WEATHER REPORT
BULLETIN QUOTIDIEN DE TEMPS · TÄGLICHER WETTERBERICHT

87. évfolyam 130. szám + Budapest + 1974. május 10. péntek

Az időjárási helyzet és a várható időjárás:

A Skandináv-félsziget, Közép-Európa, valamint Olaszország fölött magasnyomású zóna alakult ki. Az emlitett területeken leszálló légmozgások irányitják az időjárást, ezért ott száraz, napos az idő. A Brit-szigetek fölött örvénylő ciklon ott és Franciaországban sokfelé esőt okoz. A Szovjetunió európai területének nagy részén, valamint a Balkán-félszigeten továbbra is változékony az idő, több helyen esik az eső. A következő 36 órában a Kárpát-medencében lényeges időjárásváltozás nem lesz, továbbra is napos időre számithatunk.

Hazánkban csütörtökön kevés volt a felhő 7, 13 órán át sütött a nap. Csak Baján alakult ki jelentéktelen csapadékmennyiséget adó futó zápor. A hőmérséklet napközben általában 15, 20 fokig emelkedett. Ma hajnalra 1, 7 fokig hült le a levegő. Néhány helyen gyenge talajmenti fagy is előfordult. Délelőtt kevés volt a felhő, folytatódott a száraz, napos idő. A hőmérséklet 11 órára 15, 18 fokig emelkedett.

Ma 12 órakor Budapesten a hőmérséklet 17 fok volt, a tengerszintre átszámitott légnyomás 759 mm, alig változik.

Várható időjárás szombat estig:

Időnként megnövekvő felhőzet, valószinüleg eső nélkül.
Mérsékelt, napközben megélénkülő, délkeleti, déli szél.
Várható legalacsonyabb éjszakai hőmérséklet: 2, 7,
legmagasabb nappali hőmérséklet szombaton: 17, 22 fok között.

Bartha Péterné s.k.

A hőmérséklet napi középértéke és eltérése a 100 évi átlagtól /Budapesten/:

1974. V. 9.	14,0 C°	-1,3 C°

1871 óta ezen a napon Budapesten előfordult

legmagasabb hőmérséklet:	29,8 C° /1907/
legalacsonyabb hőmérséklet:	2,0 C° /1941/

74.0395.

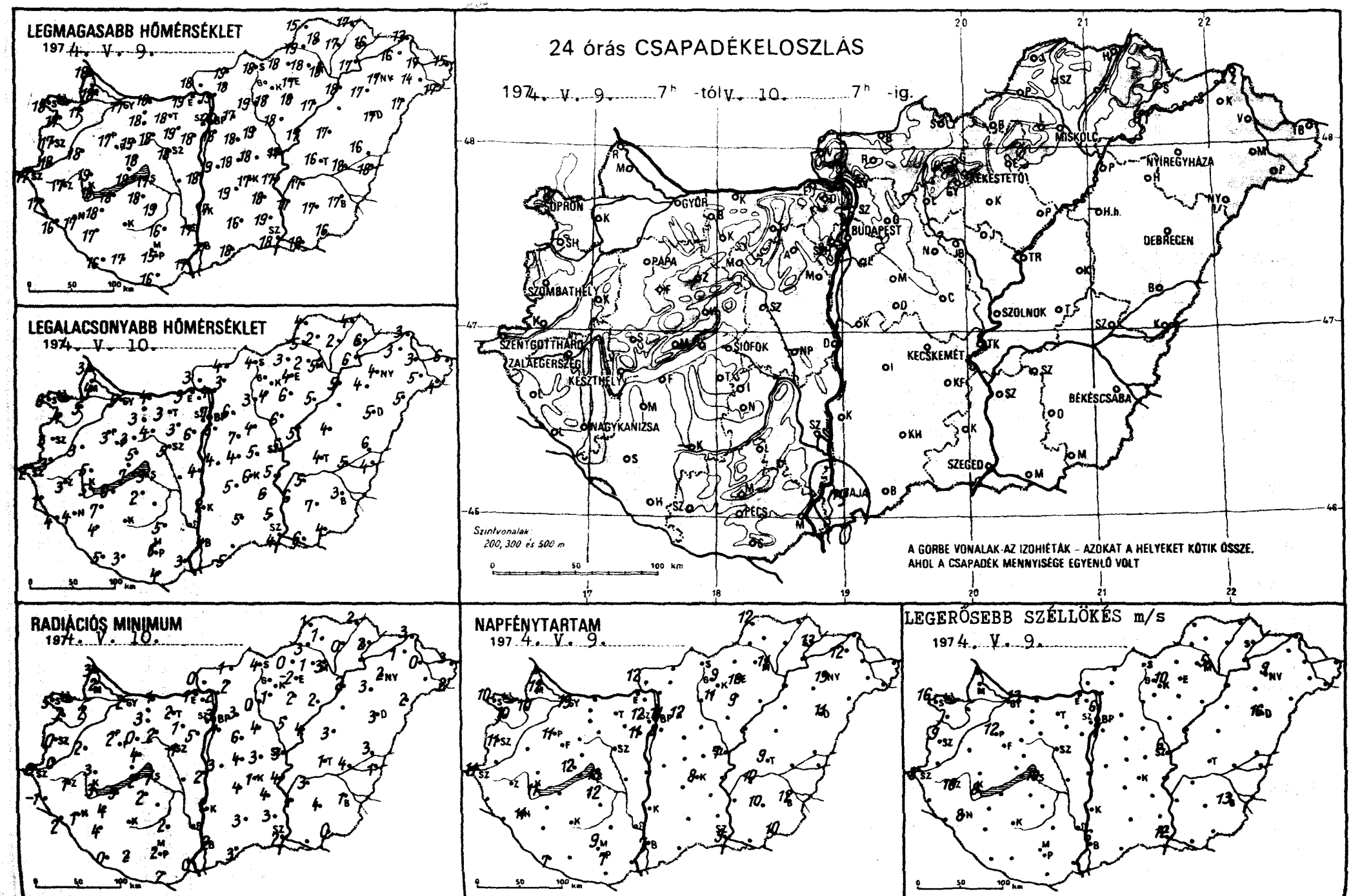
LEGMAGASABB HŐMÉRSÉKLET
1974. V. 9.
LEGALACSONYABB HŐMÉRSÉKLET
1974. V. 10.
RADIÁCIÓS MINIMUM
1974. V. 10.
24 órás CSAPADÉKELOSZLÁS
1974. V. 9. 7h -tól V. 10. 7h -ig.
SOPRON
GYŐR
MISKOLC
NYÍREGYHÁZA
KÉKESTETŐ
BUDAPEST
DEBRECEN
PAPA
SZOMBATHELY
SZOLNOK
SZENTGOTTHÁRD
ZALAEGERSZEG
KESZTHELY
SIÓFOK
KECSKEMÉT
BÉKÉSCSABA
NAGYKANIZSA
SZEGED
PÉCS
Szintvonalak 200, 300 és 500 m
A GÖRBE VONALAK AZ IZOHIÉTÁK – AZOKAT A HELYEKET KÖTIK ÖSSZE, AHOL A CSAPADÉK MENNYISÉGE EGYENLŐ VOLT
NAPFÉNYTARTAM
1974. V. 9.
LEGERŐSEBB SZÉLLÖKÉS m/s
1974. V. 9.

	1974. V. 10. 07h -ig az utolsó 24 óra adatai							1974. V. 10. 07h -ig az utolsó 24 óra adatai						
	csapadék (mm)		max. hőmérséklet	min. hőmérséklet	rad. min.	napos órák		csapadék (mm)		max. hőmérséklet	min. hőmérséklet	rad. min.	napos órák	
Győr	.		17	5	2	13	Vác	.	∩	19	4	2		
Kapuvár	.		17	5	2	10	Vámosmikola	.		18	3	0	12	
Mosonmagyaróvár	.		18	4	2	12	Baja	ny	▽	17	4	2	7	
Rajka	.		18	3	3		Bácsalmás	.		18	5	3		
Sopron	.		18	6	5	10	Izsák	.		19	5	4		
Sopronhorpács	.		17	4	2	10	Kalocsa	.		17	2	2		
Káld	.		18	3	2		Kecskemét	.		17	6	1	8	
Körmend	.		18	3	0		Kiskunf. háza	.		18	6	4		
Szentgotthárd	.		17	2	0	11	Kiskunhalas	.		16	5	3		
Szombathely	.		17	3	0	11	Kunszentmiklós	.		19	4	3		
Lenti	.		17	1	-1		Tiszakécske	.		17	5	4		
Letenye	.		16	4	2		Balassagyarmat	.	∩	19	4	1		
Nagykanizsa	.		17	4	1	11	Romhány	.		18	3	2		
Zalaegerszeg	.		17	3	1		Salgótarján	.		18	4	4		
Farkasgyepű	.		16	2	-2		Eger	.		17	4	-2	10	
Keszthely	.		18	5	3	11	Galyatető	.		12	3	2		
Mencshely	.		16	5	2	12	Gyöngyös	.		18	4	1	11	
Pápa	.		17	3	2	11	Kékestető	.		12	4	1	9	
Sümeg	.		19	5	3		Kompolt	.		18	6	2	9	
Tihany	.		18	7	2		Lőrinci	.		19	3	0		
Veszprém	.	∩	18	5	4		Poroszló	.	∩	17	5	2		
Zirc	.		15	3	0		Jászapáti	.	∩	18	6	5		
Fonyód	.		18	6	5		Jászberény	.	∩	18	5	3		
Homokszt. györgy	.		16	5	0	7	Karcag	.	∩	17	4	3		
Kaposvár	-		-	-	-		Szolnok	.		17	5	3	7	
Marcali	.		18	7	4		Tiszaroff	.		17	5	4		
Siófok	.		17	9	7	13	Túrkeve	.		16	4	1	9	
Somogyszob	.		17	4	4		Kistelek	.		19	5	3		
Tab	.		18	2	2		Makó	.		18	6	-		
Bábolna	.	∩	18	4	3		Szeged	.	=	18	4	2	9	
Esztergom	.		19	3	1		Szentes	.		17	6	4		
Kisbér	.	∩	18	3	3		Borsodnádasd	.		18	3	0		
Komárom	.	∩	18	4	1		Füged	.		17	2	0		
Tatabánya	.	∩	18	3	2		Hidasnémeti	.		17	4	2		
Alcsútdoboz	.	∩	19	3	1		Jósvafő	.		15	4	1	12	
Dunaujváros	.		18	4	2		Lillafüred	.		18	2	1		
Martonvásár	.		18	6	5	11	Miskolc	.		18	5	3	11	
Mór	.	∩	18	4	2		Putnok	.		19	5	3		
Nagyhörcsökp.	-		-	-	-		Sárospatak	.		16	6	2	13	
Szabadbattyán	.	∩	18	5	-1		Szendrőlád	.		18	2	1		
Tregszemcse	.	∩	17	4	1	12	Tokaj	.		17	6	-		
Lengyel	.		16	5	2		Kisvárda	.		16	3	1	12	
Nagykónyi	.		19	-	-		Mátészalka	.		14	5	-		
Szekszárd	.		17	-	-		Nyíregyháza	.		17	4	2	13	
Misinatető	.		12	5	4	9	Nyírlugos	.		17	5	2		
Mohács	.		17	3	0		Pátyod	.	∩	17	4	2		
Pécs	.		15	6	2	7	Tiszabecs	.		15	6	3		
Siklós	.	∩	16	4	2		Vásárosnamény	.	∩	17	3	0		
Szigetvár	.		17	3	2		Záhony	.		13	3	3		
Bp. Lőrinc	.		18	6	4	9	Berettyóújfalu	.	∩	16	6	3		
Bp. Met. Int.	.		20	7	3	11	Debrecen	.		17	5	3	11	
Bp. Szab. hegy	.	∩	16	6	3	12	Hajdúdorog	.		17	4	3		
Cegléd	.		18	5	3		Hortobágy	-		-	-	-		
Dobogókő	.		14	6	3		Körösszakál	.		18	4	1		
Gödöllő	.		17	6	3	12	Polgár	.		18	5	2		
Királyrét	.		18	1	1		Békéscsaba	.		17	3	1	12	
Monor	.		18	7	6		Mezőhegyes	.		16	4	0	10	
Nagykáta	.		19	4	4		Orosháza	.		17	7	4	10	
Örkény	.		18	4	4		Szarvas	.		17	5	3	10	
Szentendre	.		20	5	5		Szeghalom	.		18	5	4		

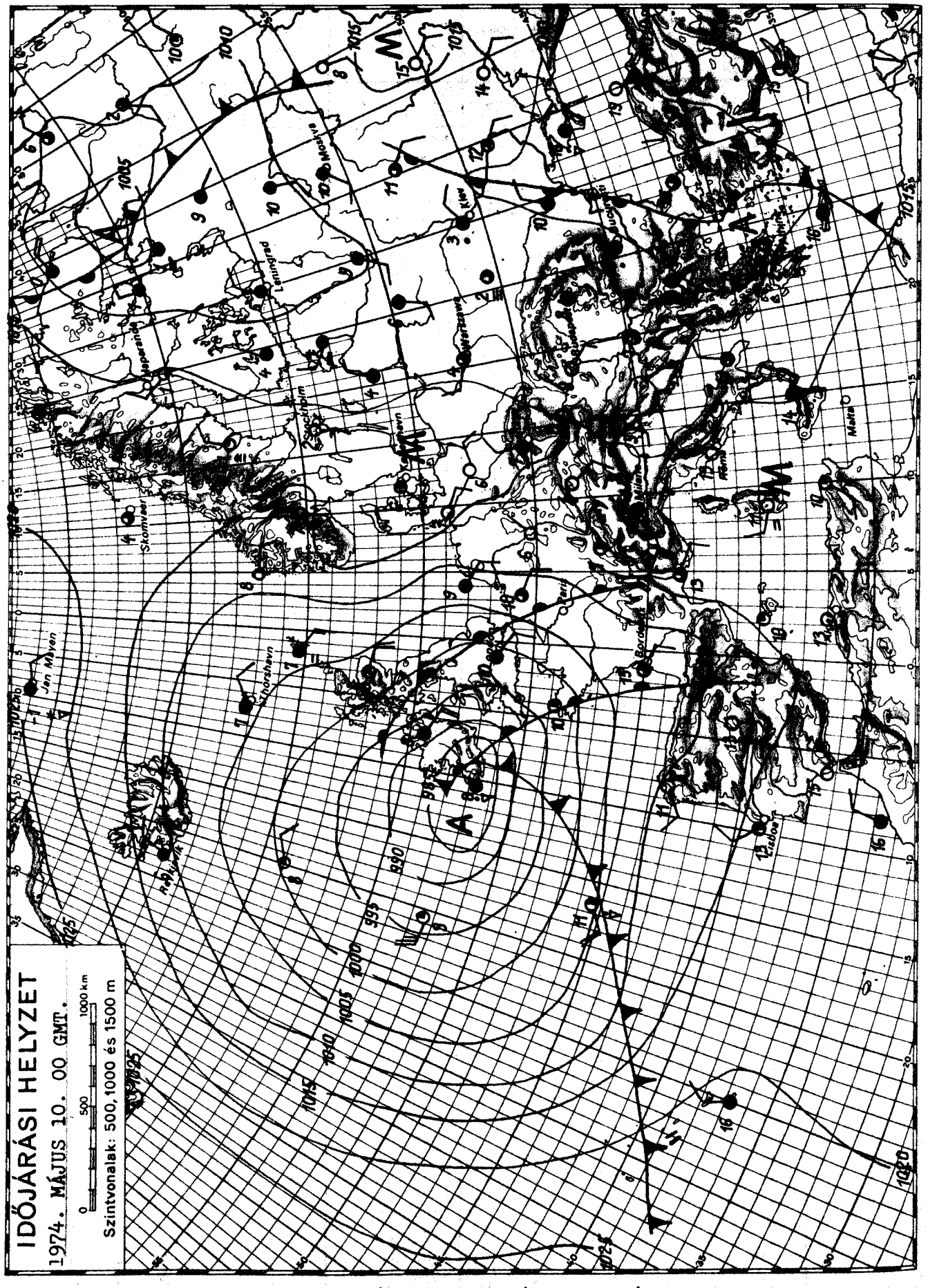

KIADJA: ORSZÁGOS METEOROLÓGIAI SZOLGÁLAT

Készíti: Központi Előrejelző Intézet Előrejelző Osztálya — T.: 281-076 — Megjelenik naponként —

Évi előfizetési díja: 720,—Ft — Megrendelhető: 1024 Budapest, II., Kitaibel Pál u. 1. Telefon: 353-500,

Kiadásért felel: az OMSZ elnöke — Szerkesztésért felel: a KEI igazgatója

OFFSET

IDŐJÁRÁSI NAPIJELENTÉS

ЕЖЕДНЕВНЫЙ МЕТЕОРОЛОГИЧЕСКИЙ БЮЛЛЕТЕНЬ · DAILY WEATHER REPORT
BULLETIN QUOTIDIEN DE TEMPS · TÄGLICHER WETTERBERICHT

87. évfolyam 131. szám + Budapest + 1974. május 11. szombat

Az időjárási helyzet és a várható időjárás:

Nyugati, délnyugati széllel nedves légtömegek áramlanak szárazföldünk középső területei felé, Hatásukra Nyugat-Európában és az Alpok vidékén esik az eső. A Szovjetunió európai területének északi felén a sarkvidéki eredetü hideg levegő okoz esőket, sőt helyenként havazásokat. Szárazabb és naposabb az idő a Skandináv-félszigeten és Közép-Európa egy részén. A Kárpát-medence időjárásában is érezteti a hatását ma és vasárnap is a délnyugatról áramló általában nedves levegő.

Hazánkban pénteken a délelőtti órákban napos idő volt. A déli óráktól kezdve a megnövekedett felhőzetből szórványosan záporok, zivatarok keletkeztek. A lehullott csapadék mennyisége általában nem érte le az 5 mm-t, csupán Szentgotthárdról jelentettek 6 mm-t. A hőmérséklet napközben 16, 22 fokig emelkedett. Szombat hajnalra északkeleten 2, 4, máshol 5, 10 fokig hült le a levegő. Ma délelőtt a nyugati megyékben fátyolfelhő boritotta az eget, az ország többi részén általában napos idő volt. A hőmérséklet 11 órára 15, 21 fokig emelkedett.

Ma 12 órakor Budapesten a hőmérséklet 19 fok, a tengerszintre átszámitott légnyomás 760 mm, alig változik.

Várható időjárás vasárnap estig:

Időnként megnövekvő felhőzet, többfelé eső, helyenként zivatar. Mérsékelt, főként napközben megélénkülő, néhány helyen megerősödő déli, délnyugati szél.

Várható legalacsonyabb éjszakai hőmérséklet: 4, 9 fok között,
legmagasabb nappali hőmérséklet vasárnap: 20 fok körül.

Vadkerti Ferenc s.k.

A hőmérséklet napi középértéke és eltérése a 100 évi átlagtól /Budapesten/:

1974. V. 10.:	14,2 C°	-1,0 C°

1871 óta ezen a napon Budapesten előfordult

legmagasabb hőmérséklet: 31,0 C° /1958/,
legalacsonyabb hőmérséklet: 3,0 C° /1953/.

74.0396.

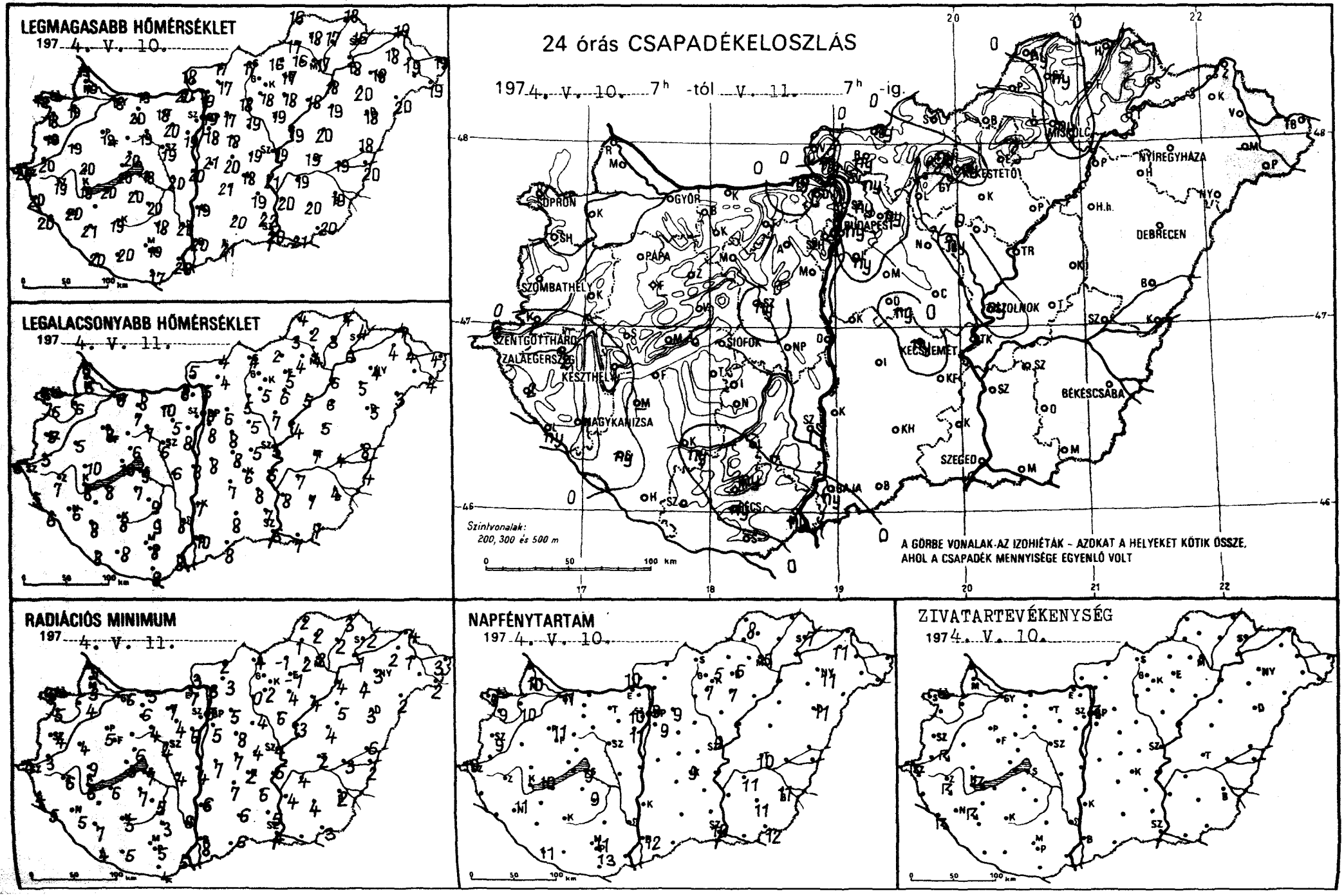
LEGMAGASABB HŐMÉRSÉKLET
197 4. V. 10.
LEGALACSONYABB HŐMÉRSÉKLET
197 4. V. 11.
24 órás CSAPADÉKELOSZLÁS
197 4. V. 10. 7h -tól V. 11. 7h -ig.
SOPRON
GYŐR
BUDAPEST
NYÍREGYHÁZA
DEBRECEN
SZOMBATHELY
PÁPA
SZOLNOK
SZENTGOTTHÁRD
ZALAEGERSZEG
KESZTHELY
SIÓFOK
KECSKEMÉT
BÉKÉSCSABA
NAGYKANIZSA
SZEGED
BAJA
PÉCS
Szintvonalak:
200, 300 és 500 m
A GÖRBE VONALAK AZ IZOHIÉTÁK – AZOKAT A HELYEKET KÖTIK ÖSSZE,
AHOL A CSAPADÉK MENNYISÉGE EGYENLŐ VOLT
RADIÁCIÓS MINIMUM
197 4. V. 11.
NAPFÉNYTARTAM
197 4. V. 10.
ZIVATARTEVÉKENYSÉG
197 4. V. 10.

	1974. V. 11. 07 h -ig az utolsó 24 óra adatai					
	csapadék (mm)		max. hőmérséklet	min. hőmérséklet	rad. min.	napos órák
Győr	.		18	8	6	11
Kapuvár	.		19	6	4	10
Mosonmagyaróvár	.		19	6	3	10
Rajka	.		19	6	5	
Sopron	.		18	7	6	9
Sopronhorpács	.	⊅	18	6	5	9
Káld	.		19	5	4	
Körmend	2	⊼	20	5	3	
Szentgotthárd	6	⊼ ≡	20	5	4	10
Szombathely	.	=	19	5	4	9
Lenti	2		20	5	4	
Letenye	ny	⊼	20	6	5	
Nagykanizsa	1	⊼	20	6	5	11
Zalaegerszeg	2	⊼	19	7	6	
Farkasgyepű	–		–	–	–	
Keszthely	1	⊼	19	8	6	10
Mencshely	–		–	–	–	–
Pápa	.	=	19	8	5	11
Sümeg	.		20	10	9	
Tihany	,	⊅	20	10	5	
Veszprém	.		20	6	6	
Zirc	,		16	5	2	
Fonyód	;		20	8	6	
Homokszt. györgy	.	⊅	20	8	4	11
Kaposvár	ny		19	8	5	
Marcali	–		–	–	–	
Siófok	,		18	9	7	9
Somogyszob	ny		21	8	7	
Tab	°		20	7	7	
Bábolna	.		19	9	7	
Esztergom	ny		20	8	7	
Kisbér	.	⊅	20	7	6	
Komárom	.	⊅	19	8	5	
Tatabánya	.		18	10	7	
Alcsútdoboz	,	⊅	20	5	4	
Dunaújváros	.		20	8	4	
Martonvásár	.		19	8	6	11
Mór	:	⊅	19	7	4	
Nagyhörcsökp.	.		20	6	4	
Szabadbattyán	ny	⊅	19	6	4	
Iregszemcse	.	⊅	20	7	3	9
Lengyel	.		18	9	3	
Nagykónyi	.		20	9	5	
Szekszárd	.		20	8	6	
Misinatető	ny	▽	10	8	3	11
Mohács	ny		20	8	5	
Pécs	ny	▽	19	8	5	13
Siklós	.	⊅	17	8	4	
Szigetvár	.		20	8	5	
Bp. Lőrinc	ny	▽	18	8	5	9
Bp. Met. Int.	ny	⊼	19	10	5	9
Bp. Szab. hegy	.	⊅	17	7	4	10
Cegléd	.		19	5	4	
Dobogókő	.		14	7	5	
Gödöllő	ny		17	6	5	9
Királyrét	ny		18	2	2	
Monor	.		18	8	8	
Nagykáta	.		19	5	4	
Örkény	ny		20	8	7	
Szentendre	ny		21	7	7	

	1974. V. 11. 07 h -ig az utolsó 24 óra adatai					
	csapadék (mm)		max. hőmérséklet	min. hőmérséklet	rad. min.	napos órák
Vác	ny	⊅	19	5	3	
Vámosmikola	.		18	5	3	10
Baja	ny	▽	20	10	8	12
Bácsalmás	.		21	8	6	
Izsák	.		21	7	7	
Kalocsa	.		19	7	6	
Kecskemét	ny	▽	18	6	2	9
Kiskunf. háza	.		19	8	6	
Kiskunhalas	.		20	8	6	
Kunszentmiklós	.		21	8	7	
Tiszakécske	.		21	6	5	
Balassagyarmat	ny	▽ ⊅	17	4	2	
Romhány	ny		17	4	3	
Salgótarján	.		17	4	4	
Eger	.		17	5	-1	6
Galyatető	ny	▽	12	3	2	
Gyöngyös	.		18	5	2	7
Kékestető	ny	▽	10	5	4	5
Kompolt	.		18	6	4	7
Lőrinci	,	⊅	18	5	0	
Poroszló	.	⊅	18	5	4	
Jászapáti	.	⊅	19	7	6	
Jászberény	ny	▽ ⊅	18	5	3	
Karcag	.		20	5	4	
Szolnok	ny	▽	19	5	4	9
Tiszaroff	.		19	4	3	
Túrkeve	.		19	7	2	10
Kistelek	.		22	7	5	
Makó	.		21	7	–	
Szeged	.		20	6	4	10
Szentes	:		20	8	4	
Borsodnádasd	.		16	2	-1	
Füged	.		17	3	2	
Hidasnémeti	.		18	4	3	
Jósvafő	ny		16	4	2	8
Lillafüred	.		16	4	2	
Miskolc	ny	▽ =	17	4	2	5
Putnok	.		17	3	1	
Sárospatak	.		16	4	2	7
Szendrőlád	ny		18	2	2	
Tokaj	.		18	6	1	
Kisvárda	.		18	4	2	11
Mátészalka	–		–	–	–	
Nyíregyháza	.		18	4	3	11
Nyírlugos	.		20	3	2	
Pátyod	.	⊅	19	4	2	
Tiszabecs	.		19	4	3	
Vásárosnamény	.	⊅	19	4	1	
Záhony	.		19	4	4	
Berettyóújfalu	.	⊅	18	8	6	
Debrecen	.		18	5	3	11
Hajdúdorog	.		20	5	4	
Hortobágy	.		19	6	5	
Körösszakál	.		20	4	2	
Polgár	.		18	6	4	
Békéscsaba	.		19	4	2	11
Mezőhegyes	.		20	7	3	12
Orosháza	.		20	7	4	11
Szarvas	.		19	7	4	11
Szeghalom	.		19	4	3	

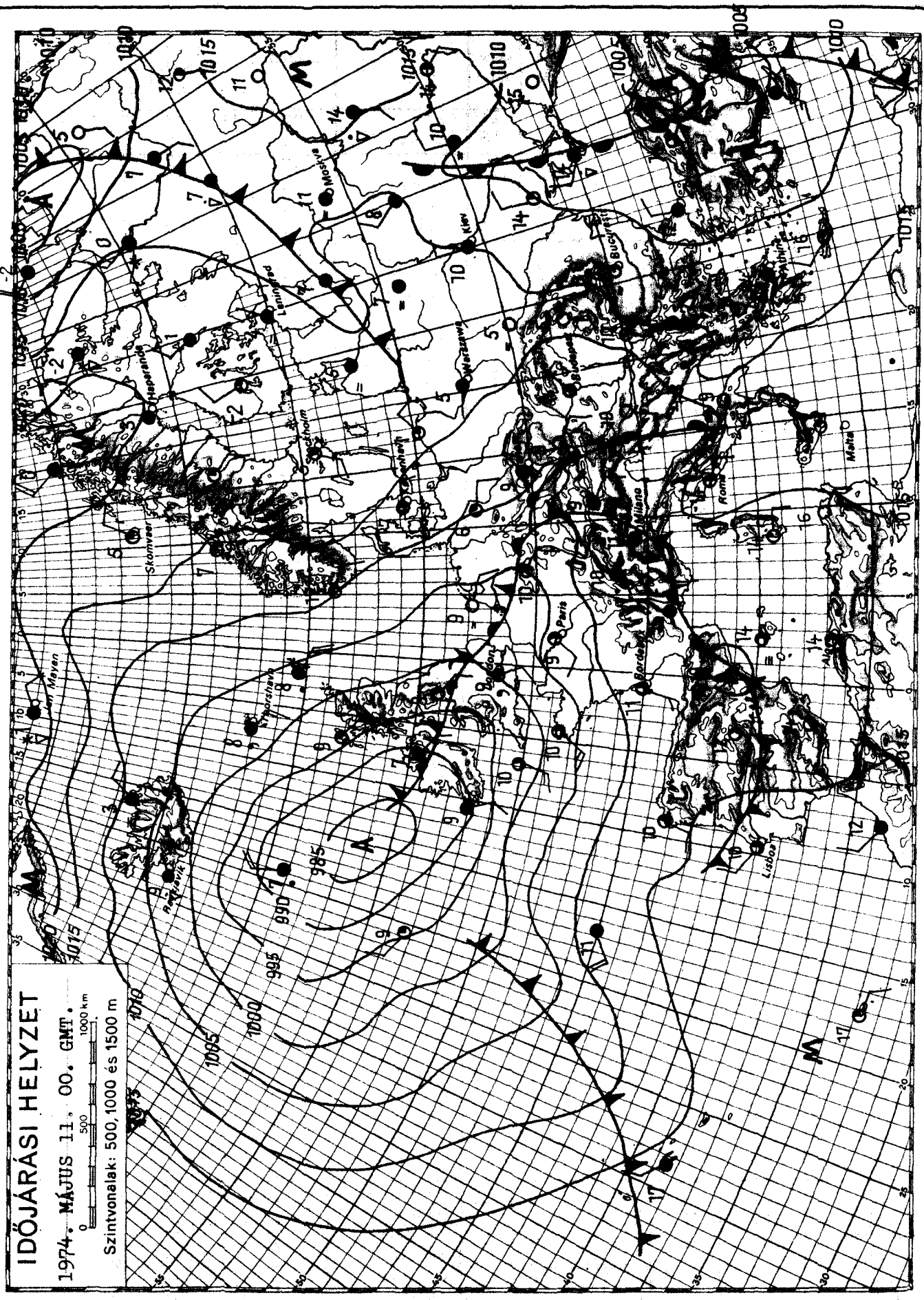

KIADJA: ORSZÁGOS METEOROLÓGIAI SZOLGÁLAT

Készíti: Központi Előrejelző Intézet Előrejelző Osztálya — T.: — Megjelenik naponként —

Évi előfizetési díja: 720,—Ft — Megrendelhető: 1024 Budapest, II., Kitaibel Pál u. 1. Telefon: 353-500,

Kiadásért felel: az OMSZ elnöke — Szerkesztésért felel: a KEI igazgatója

OFFSET

IDŐJÁRÁSI NAPIJELENTÉS

ЕЖЕДНЕВНЫЙ МЕТЕОРОЛОГИЧЕСКИЙ БЮЛЛЕТЕНЬ · DAILY WEATHER REPORT
BULLETIN QUOTIDIEN DE TEMPS · TÄGLICHER WETTERBERICHT

87. évfolyam 132. szám + Budapest + 1974. május 12. vasárnap

Az időjárási helyzet és a várható időjárás:

A Szovjetunió európai területén, középpontjával Moszkva felett, mérsékeltövi ciklon található. Ennek déli, délkeleti oldalán meleg levegő áramlik a sarkkörön tuli területek felé. A meleg levegővel elárasztott vidékeken a nappali felmelegedés nyári időszaknak felel meg, a szombaton mért maximum hőmérséklet sokfelé megközelitette, sőt néhány helyen meghaladta a 30 fokot. Ugyanakkor a ciklon északnyugati oldalán erős lehülést okozva igen hideg, sarkvidéki levegő vonul a Balti-tengeren át a Fekete-tenger irányába. Ez a hideg légtömeg a Kárpát-medence időjárására nincs hatással. Közép-Európában eddig a délnyugat felől érkező enyhe, az elmult éjszakától kezdve pár fokkal hüvösebb levegő alakitja az időjárást. A néhány fokkal hüvösebb levegő átvonulása után ismét enyhébb érkezése várható, igy a hőmérséklet a Kárpát-medencében az évszaknak megfelelő marad.

Hazánkban szombaton az északnyugati országrészben erősen, máshol kissé volt felhős az ég. Több helyről jelentettek esőt, záport. A lehullott csapadék mennyisége a 3 mm-t csak Szigetváron és Siklóson haladta meg, ahonnan 7 mm-t jelentettek. A legmagasabb nappali hőmérséklet az erősen felhős északnyugati megyékben csak 18, 20, máshol 20, 24 fok között volt. Vasárnap hajnalra 9, 14 fokig hült le a levegő. Délelőtt több helyről jelentettek esőt, egyket helyről záport.

Ma 12 órakor Budapesten a hőmérséklet 16 fok, a tengerszintre átszámitott légnyomás 762 mm, alig változik.

Várható időjárás hétfő estig:

Vasárnap erősen felhős idő többfelé esővel, egy-két helyen zivatarral.
Hétfőn kevesebb felhő elszórtan esővel.
A Dunántulon időnként élénk északnyugati, máshol mérsékelt, változó irányu szél.

Várható legalacsonyabb éjszakai hőmérséklet: 8, 13,
legmagasabb nappali hőmérséklet hétfőn: 18, 23 fok között.

Bóna Márta s.k.

A hőmérséklet napi középértéke és eltérése a 100 évi átlagtól /Budapesten/:

1974. V. 11.:	16,3 C°	+1,3 C°

1871 óta ezen a napon Budapesten előfordult

legmagasabb hőmérséklet: 31,6 C° /1958/;
legalacsonyabb hőmérséklet: 2,5 C° /1953/.

74.0397.

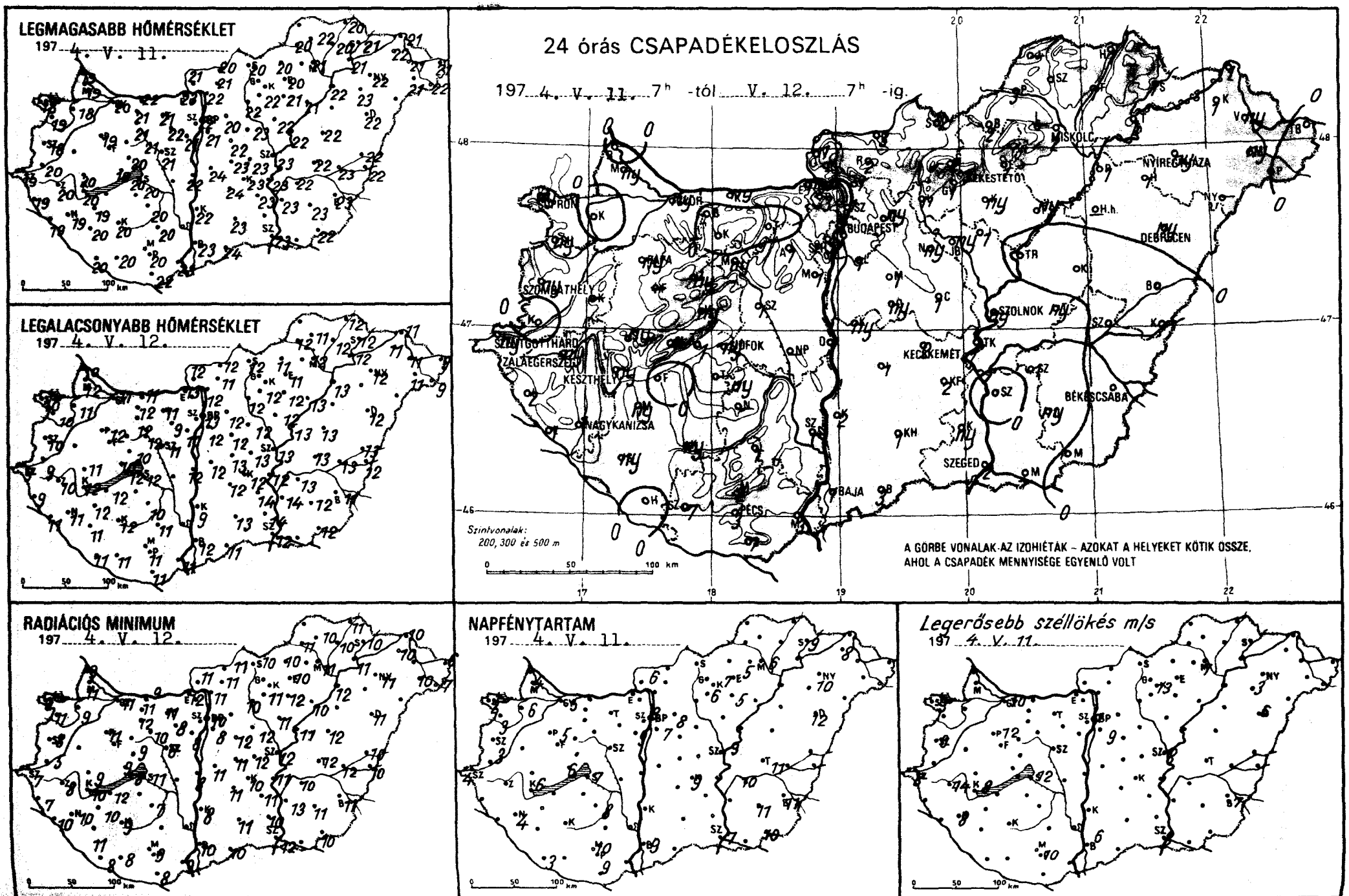
LEGMAGASABB HŐMÉRSÉKLET
197 4. V. 11.
LEGALACSONYABB HŐMÉRSÉKLET
197 4. V. 12.
24 órás CSAPADÉKELOSZLÁS
197 4. V. 11. 7h -tól V. 12. 7h -ig.
Szintvonalak:
200, 300 és 500 m
A GÖRBE VONALAK AZ IZOHIÉTÁK – AZOKAT A HELYEKET KÖTIK ÖSSZE,
AHOL A CSAPADÉK MENNYISÉGE EGYENLŐ VOLT
RADIÁCIÓS MINIMUM
197 4. V. 12.
NAPFÉNYTARTAM
197 4. V. 11.
Legerősebb széllökés m/s
197 4. V. 11.

	197 4. V. 12 07 h -ig az utolsó 24 óra adatai					
	csapadék (mm)		max. hőmérséklet	min. hőmérséklet	rad. min.	napos órák
Győr	ny		20	11	11	5
Kapuvár	.		18	11	9	6
Mosonmagyaróvár	ny		19	12	11	4
Rajka	.		19	10	9	
Sopron	ny		18	10	9	2
Sopronhorpács	ny		19	10	10	3
Káld	–		–	–	–	
Körmend	.		20	9	5	
Szentgotthárd	ny		19	9	7	4
Szombathely	ny		18	10	8	3
Lenti	2		19	9	7	
Letenye	1		19	11	10	
Nagykanizsa	1		19	11	10	4
Zalaegerszeg	ny		20	10	8	
Farkasgyepű	–		–	–	–	
Keszthely	ny		20	12	10	6
Mencshely	1		18	10	9	6
Pápa	ny	▽	19	12	11	5
Sümeg	ny		20	11	9	
Tihany	1	▽	20	12	8	
Veszprém	ny		20	10	9	
Zirc	ny		18	10	6	
Fonyód	.		–	12	12	
Homokszt. györgy	.	⌓	20	11	8	3
Kaposvár	ny		20	12	9	
Marcali	ny		19	12	10	
Siófok	ny		20	12	11	7
Somogyszob	ny		20	11	11	
Tab	–		–	–	–	
Bábolna	.		21	12	11	
Esztergom	ny		23	13	12	
Kisbér	.	⌓	21	12	12	
Komárom	ny		22	11	9	
Tatabánya	.		21	11	11	
Alcsútdoboz	1		22	9	8	
Dunaújváros	1		22	12	8	
Martonvásár	1	▽	21	10	8	9
Mór	ny		21	12	10	
Nagyhörcsökp.	–		–	–	–	
Szabadbattyán	1		21	11	6	
Tregszemcse	ny		20	10	7	8
Lengyel	1		20	11	–	
Nagykónyi	–		–	–	–	
Szekszárd	–		–	–	–	
Misinatető	2		19	9	7	10
Mohács	3		23	11	9	
Pécs	3		20	11	9	9
Siklós	7		22	11	8	
Szigetvár	7		21	11	8	
Bp. Lőrinc	1		21	12	8	7
Bp. Met. Int.	2	▽	22	13	10	8
Bp. Szab. hegy	3		19	10	8	8
Cegléd	1		23	13	12	
Dobogókő	3		16	8	6	
Gödöllő	ny		20	12	–	8
Királyrét	–		–	–	–	
Monor	1		22	12	12	
Nagykáta	ny		23	12	12	
Örkény	ny		23	13	11	
Szentendre	1		22	12	11	

	197 4. V. 12 07 h -ig az utolsó 24 óra adatai					
	csapadék (mm)		max. hőmérséklet	min. hőmérséklet	rad. min.	napos órák
Vác	1		22	12	11	
Vámosmikola	1		21	12	11	6
Baja	1		23	12	10	9
Bácsalmás	3		24	11	10	
Izsák	1		24	12	11	
Kalocsa	2		22	9	8	
Kecskemét	2	▽	23	12	10	9
Kiskunf. háza	2		23	14	11	
Kiskunhalas	1		23	13	11	
Kunszentmiklós	ny		24	12	11	
Tiszakécske	1		23	12	11	
Balassagyarmat	3		20	12	11	
Romhány	2		21	11	11	
Salgótarján	2		20	12	10	
Eger	1		20	11	10	5
Galyatető	2		16	4	3	
Gyöngyös	1		22	12	11	6
Kékestető	3	▽	14	7	6	7
Kompolt	ny		21	12	12	5
Lőrinci	ny		22	12	10	
Poroszló	ny		21	13	10	
Jászapáti	1		22	12	11	
Jászberény	ny		22	13	12	
Karcag	.		22	13	12	
Szolnok	ny		23	13	12	9
Tiszaroff	.		22	13	11	
Túrkeve	ny		22	13	12	11
Kistelek	ny		–	14	10	
Makó	–		–	–	–	
Szeged	2		23	12	12	7
Szentes	.		23	14	13	
Borsodnádasd	2		20	11	10	
Füged	1		20	12	10	
Hidasnémeti	1		20	12	11	
Jósvafő	–		–	–	–	
Lillafüred	–		–	–	–	
Miskolc	2		21	12	11	6
Putnok	3		20	12	11	
Sárospatak	1		21	12	10	9
Szendrőlád	3		22	11	10	
Tokaj	1		21	12	11	
Kisvárda	1		22	11	10	8
Mátészalka	ny		21	11	10	
Nyíregyháza	ny		22	12	11	10
Nyírlugos	–		–	–	–	
Pátyod	.		22	9	7	
Tiszabecs	.		21	9	6	
Vásárosnamény	ny		21	11	–	
Záhony	1		21	11	10	
Berettyóújfalu	.		22	13	10	
Debrecen	ny		22	12	11	12
Hajdúdorog	1		23	–	–	
Hortobágy	–		–	–	–	
Körösszakál	.		22	12	10	
Polgár	1		22	13	12	
Békéscsaba	.		23	11	11	11
Mezőhegyes	.		22	12	10	10
Orosháza	ny		23	12	11	11
Szarvas	1	▽	22	13	10	10
Szeghalom	.		23	13	12	

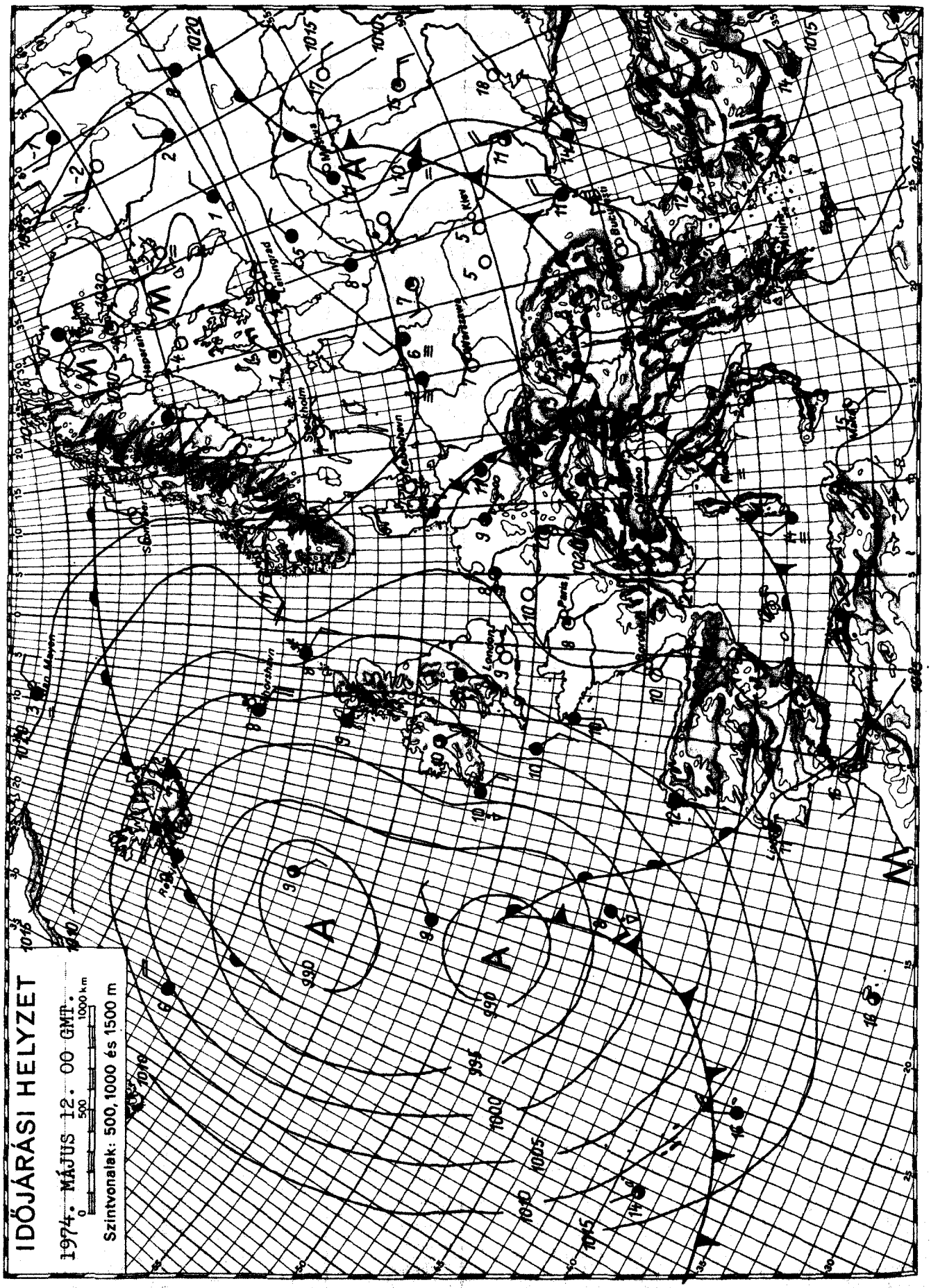

KIADJA: ORSZÁGOS METEOROLÓGIAI SZOLGÁLAT

Készítl: Központi Előrejelző Intézet Előrejelző Osztálya — T.: 281 - 076 — Megjelenik naponként —

Évi előfizetési díja: 720,—Ft — Megrendelhető: 1024 Budapest, II., Kitaibel Pál u. 1. Telefon: 353-500,

Kiadásért felel: az OMSZ elnöke — Szerkesztésért felel: a KEI igazgatója

OFFSET

IDŐJÁRÁSI NAPIJELENTÉS

ЕЖЕДНЕВНЫЙ МЕТЕОРОЛОГИЧЕСКИЙ БЮЛЛЕТЕНЬ • DAILY WEATHER REPORT
BULLETIN QUOTIDIEN DE TEMPS • TÄGLICHER WETTERBERICHT

87. évfolyam 133. szám. + Budapest + 1974. május 13. hétfő

Az időjárási helyzet és a várható időjárás:

Szárazföldünk időjárását két nagykiterjedésü légköri képződmény határozza meg. Az egyik középpontjával a Brit-szigetek fölött örvénylő mérsékelt égövi ciklon, amelyben különböző hőmérsékletü és nedvességtartalmu levegőhullámok áramlanak Európa nyugati, északnyugati része fölé. Északkelet-Európa fölött viszont egy hatalmas magas légnyomásu zóna határozza meg az időjárást. Ennek keleti oldalán száraz, hideg levegő halad a Szovjetunió európai területén át délnyugat felé. Hatására Moszkvától északra helyenként hózáporok is keletkeztek, és a hőmérséklet ismét a fagypont közelébe süllyedt. Az északkeletről érkező száraz, hideg levegő hatása a következő 36 órában már a Kárpát-medencében is jelentkezik.

Hazánkban vasárnap az ország nagy részén egész nap borult, vagy erősen felhős volt az ég, csupán a déli megyékben sütött ki 3, 4 órára a nap. Kora délutánra általában 15, 20 fokig emelkedett a hőmérséklet. Többfelé volt futó eső, délen helyenként zivatar. A lehullott csapadék mennyisége azonban csak Baján, Putnokon és Kékestetőn haladta meg a 10 mm-t. Az éjszaka enyhe volt, hajnalra 6, 12 fokig hült le a levegő. Hétfőn délelőtt változóan felhős volt az ég, a hőmérséklet 10 órakor 15, 17 fok között váltakozott.

Ma 12 órakor Budapesten a hőmérséklet 18 fok, a tengerszintre átszámitott légnyomás 766 mm, alig változik.

A Balaton vizének hőmérséklete 11 órakor Siófoknál 16 fok volt.

Várható időjárás kedd estig:

Főként nappali felhőképződés, szórványosan zápor, zivatar.
Mérsékelt, időnként megélénkülő változó irányu szél.
Az évszaknak megfelelő hőmérséklet.
Várható legalacsonyabb nappali hőmérséklet kedden: 18, 23 fok között.

Vádkerti Ferenc s.k.

TÁVOLABBI KILÁTÁSOK PÉNTEKIG:

Időnként megnövekvő felhőzet, többfelé zápor, zivatar.
Legalacsonyabb hajnali hőmérséklet eleinte 8, 12, később 4, 8 fok között. Legmagasabb nappali hőmérséklet 16, 22 fok között.
Jelentős mennyiségü /legalább 5 mm/ eső valószinüsége 40 százalék.

TÁVELŐREJELZŐ OSZTÁLY

A hőmérséklet napi középértéke és eltérése a 100 évi átlagtól /Budapesten/:

1974. V. 12.: 14,6 C° -1,0 C°

1871 óta ezen a napon Budapesten előfordult

legmagasabb hőmérséklet: 34,0 C° /1968/;
legalacsonyabb hőmérséklet: 0,5 C° /1927/.

74.0398.

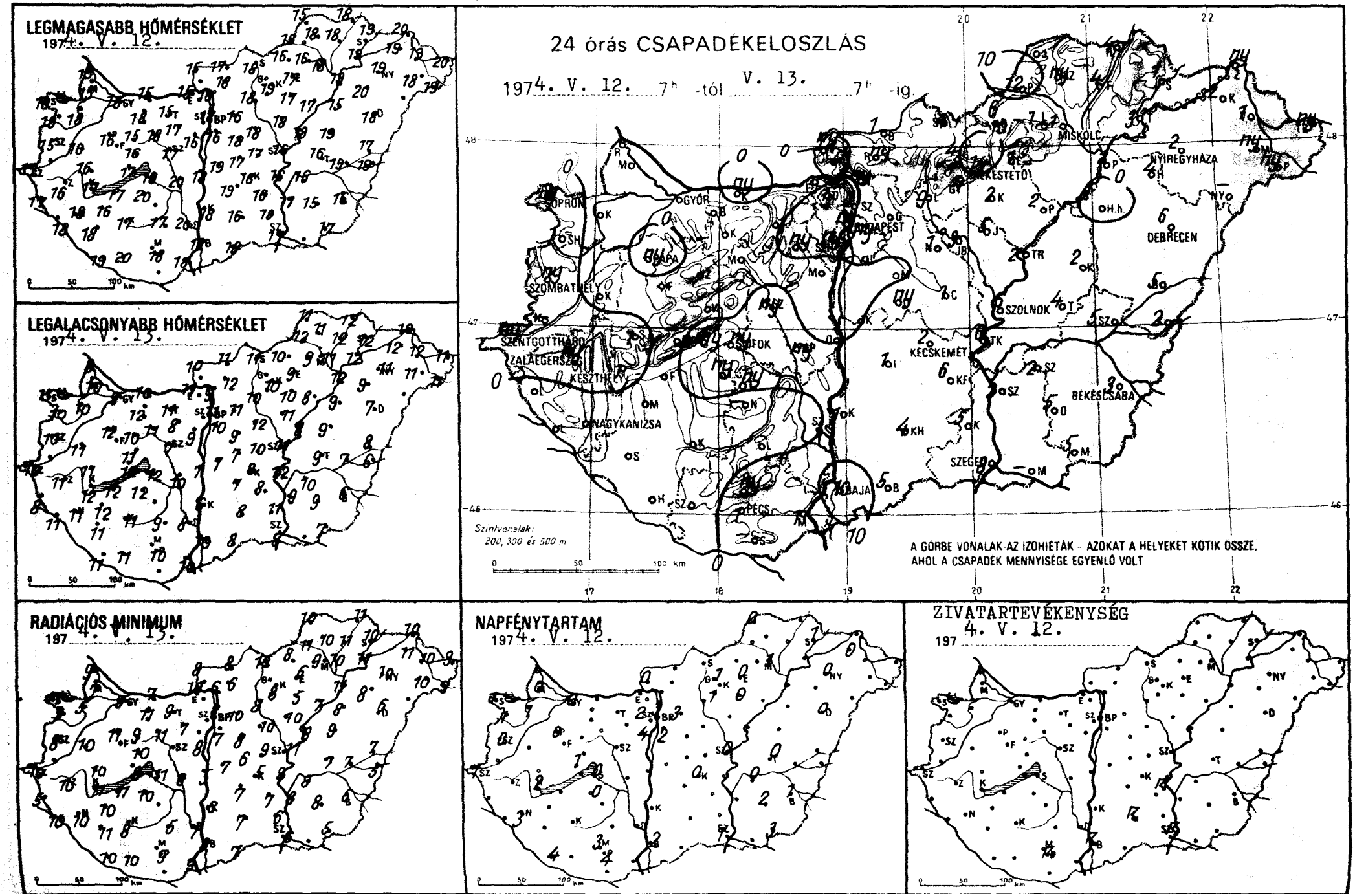
LEGMAGASABB HŐMÉRSÉKLET
1974. V. 12.
LEGALACSONYABB HŐMÉRSÉKLET
1974. V. 13.
24 órás CSAPADÉKELOSZLÁS
1974. V. 12. 7h -tól V. 13. 7h -ig.
Szintvonalak: 200, 300 és 500 m
A GÖRBE VONALAK AZ IZOHIETÁK – AZOKAT A HELYEKET KÖTIK ÖSSZE, AHOL A CSAPADÉK MENNYISÉGE EGYENLŐ VOLT
RADIÁCIÓS MINIMUM
1974. V. 13.
NAPFÉNYTARTAM
1974. V. 12.
ZIVATARTEVÉKENYSÉG
1974. V. 12.

	197. V. 15. 07 h -ig az utolsó 24 óra adatai					
	csapadék (mm)		max. hőmérséklet	min. hőmérséklet	rad. min.	napos órák
Győr	.	≡	16	9	9	0
Kapuvár	.		18	10	5	1
Mosonmagyaróvár	.		15	10	7	0
Rajka	.		15	9	9	
Sopron	ny		16	11	11	1
Sopronhorpács	1		16	10	9	1
Káld	.		16	11	10	
Körmend	–		–	–	–	
Szentgotthárd	ny	▽	17	10	10	1
Szombathely	ny		15	10	8	0
Lenti	.		17	8	5	
Letenye	.		18	11	10	
Nagykanizsa	.		18	11	10	3
Zalaegerszeg	ny		16	11	10	
Farkasgyepű	.		15	9	8	
Keszthely	1		17	12	11	2
Mencshely	.		14	10	8	1
Pápa	ny	=	16	12	11	0
Sümeg	1		16	11	10	
Tihany	ny		17	12	8	
Veszprém	.		16	11	10	
Zirc	.		15	10	9	
Fonyód	.		17	12	11	
Homokszt. györgy	.	⌓	19	11	10	4
Kaposvár	.		17	11	8	
Marcali	.		16	12	10	
Siófok	ny		16	12	11	0
Somogyszob	.		18	11	11	
Tab	ny		20	12	10	
Bábolna	.		15	10	8	
Esztergom	.		15	11	10	
Kisbér	.		18	12	11	
Komárom	ny		15	10	7	
Tatabánya	.		15	11	9	
Alcsútdoboz	ny	≡	17	8	7	
Dunaújváros	.		18	7	5	
Martonvásár	.		16	9	8	4
Mór	.	⌓≡	18	11	11	
Nagyhörcsökp.	ny		20	10	6	
Szabadbattyán	ny	⌓≡	17	7	–	
Iregszemcse	ny	⌓	16	10	5	0
Lengyel	.		17	9	5	
Nagykónyi	–		–	–	–	
Szekszárd	.		20	8	7	
Misinatető	ny		12	9	8	3
Mohács	1		18	10	9	
Pécs	1	⌇	18	10	9	4
Siklós	–		–	–	–	
Szigetvár			20	11	10	
Bp. Lőrinc	ny		16	10	7	2
Bp. Met. Int.	ny		17	11	8	3
Bp. Szab. hegy	ny	≡	14	8	6	2
Cegléd	1	≡	17	10	9	
Dobogókő	1		12	8	4	
Gödöllő	ny		16	10	10	3
Királyrét	.		16	7	7	
Monor	.		18	9	8	
Nagykáta	1		18	12	10	
Örkény	ny		17	7	6	
Szentendre	1		19	10	9	

	197. V. 15. 07 h -ig az utolsó 24 óra adatai					
	csapadék (mm)		max. hőmérséklet	min. hőmérséklet	rad. min.	napos órák
Vác	ny	⌓	16	9	6	
Vámosmikola	ny		15	10	8	0
Baja	10	⌇	16	10	8	2
Bácsalmás	5	▽	18	8	7	
Izsák	1		19	7	7	
Kalocsa	1		18	6	6	
Kecskemét	2	▽	16	8	5	0
Kiskunf. háza	6	⌇	16	8	7	
Kiskunhalas	4	⌇	16	8	7	
Kunszentmiklós	.		19	7	7	
Tiszakécske	6		16	12	9	
Balassagyarmat	1		17	11	8	
Romhány	ny		18	12	6	
Salgótarján	4		18	11	10	
Eger	1		17	9	6	0
Galyatető	4		12	3	2	
Gyöngyös	4		19	10	8	1
Kékestető	14	▽≡	10	6	5	1
Kompolt	2		17	10	5	0
Lőrinci	9		18	10	8	
Poroszló	2		17	8	7	
Jászapáti	5	≡	18	11	10	
Jászberény	3	≡	18	11	11	
Karcag	2	≡	19	9	9	
Szolnok	6	≡	16	11	11	0
Tiszaroff	2	≡	18	8	8	
Turkeve	4	≡	16	9	7	0
Kistelek	5	▽	18	11	6	
Makó	–		–	–	–	
Szeged	8	⌇≡	17	8	6	1
Szentes	2		17	9	8	
Borsodnádasd	6	▽≡	16	10	8	
Fügöd	4		18	12	11	
Hidasnémeti	4		18	12	11	
Jósvafő	4		15	11	10	0
Lillafüred	1		16	9	9	
Miskolc	1	=	18	11	10	1
Putnok	12		16	12	11	
Sárospatak	1		19	12	10	1
Szendrőlád	ny	≡	18	11	10	
Tokaj	3		19	12	11	
Kisvárda	2		19	12	11	0
Mátészalka	ny		18	11	10	
Nyíregyháza	2		19	11	10	0
Nyírlugos	–		–	–	–	
Pátyod	ny		19	11	9	
Tiszabecs	ny		20	11	9	
Vásárosnamény	1		19	12	10	
Záhony	ny		20	10	10	
Berettyóújfalu	5	≡	17	8	7	
Debrecen	6	≡	18	7	6	0
Hajdúdorog	4		20	9	8	
Hortobágy	.		15	9	8	
Körösszakál	2	≡	19	6	5	
Polgár	2		19	12	11	
Békéscsaba	3	▽≡	16	6	6	1
Mezőhegyes	5	≡	17	7	5	3
Orosháza	5	≡	15	9	8	2
Szarvas	2	≡	16	10	8	0
Szeghalom	5	≡	19	7	7	



KIADJA: ORSZÁGOS METEOROLÓGIAI SZOLGÁLAT
Készíti: Központi Előrejelző Intézet Előrejelző Osztálya — T.: 281 - 076 — Megjelenik naponként —
Évi előfizetési díja: 720,—Ft — Megrendelhető: 1024 Budapest, II., Kitaibel Pál u. 1. Telefon: 353-500,
Kiadásért felel: az OMSZ elnöke — Szerkesztésért felel: a KEI igazgatója

OFFSET

IDŐJÁRÁSI NAPIJELENTÉS

ЕЖЕДНЕВНЫЙ МЕТЕОРОЛОГИЧЕСКИЙ БЮЛЛЕТЕНЬ · DAILY WEATHER REPORT
BULLETIN QUOTIDIEN DE TEMPS · TÄGLICHER WETTERBERICHT

87. évfolyam 134. szám. + Budapest + 1974. május 14. kedd

Az időjárási helyzet és a várható időjárás:

A Skandináv-félsziget és a Szovjetunió európai területének északi része fölött magasnyomásu légköri képződmény helyezkedik el, hatására ezeken a területeken csendes, száraz az idő. Szárazföldünk többi részén az időjárást a változékonyság jellemzi. Az óceán fölött nagy kiterjedésü ciklon örvénylik, amely nedves levegőt szállit a Brit-szigetek fölé. Ott helyenként esik az eső. Ugyancsak változékony, több helyen esős az időjárás a Német Szövetségi Köztársaság északi partvidékétől az Alpokig huzódó területen, valamint Kelet-Európa déli részén is. A következő 36 órában a Kárpát-medencében továbbra is helyi záporok, zivatarok kialakulására kell számitani.

Hazánkban hétfőn az északnyugati megyékben kevés volt a felhő, és 10, 12 órán át sütött a nap. Máshol általában felhős idő volt 3, 8 órás napsütést észleltek. Északkeleten erősen felhős volt az ég és itt több helyen zápor, egy-két helyen zivatar alakult ki. A lehullott csapadék mennyisége általában 1 mm alatt maradt, csupán egy-két helyen érte el a 2, 5 mm-t. A hőmérséklet a kora délutáni órákra 18, 23 fokig emelkedett. Ma hajnalra a Dunántulon 6, 11, máshol általában 11, 14 fokig hült le a levegő. Délelőtt nyugaton derült, máshol felhősebb idő volt. A reggeli órákban párás volt a levegő, eső sehol sem esett. A hőmérséklet 11 órára 19, 22 fokig emelkedett.

Ma 12 órakor Budapesten a hőmérséklet 21 fok, a tengerszintre átszámitott légnyomás 763 mm, mérsékelten süllyed.

A Balaton vizének hőmérséklete 11 órakor Siófoknál 17 fok volt.

Várható időjárás szerda estig:

Változóan felhős idő, záporokkal, zivatarokkal. Mérsékelt, majd megélénkülő déli, délnyugati, később megerősödő és északnyugatira, északira forduló szél. A nappali felmelegedés gyengül.
Várható legalacsonyabb éjszakai hőmérséklet: 8, 13,
legmagasabb nappali hőmérséklet szerdán: 16, 21 fok között.

Bartha Péterné s.k.

* IGAZITÁS

Az Időjárási Napijelentés 87. évfolyam 133. számában a hőmérsékleti szélsőértékek előrejelzése hiányosan és hibásan jelent meg.

A helyes szövegrész a következő:

Várható legalacsonyabb éjszakai hőmérséklet: 5, 10,
legmagasabb nappali hőmérséklet kedden: 18, 23 fok között.

A hőmérséklet napi középértéke és eltérése a 100 évi átlagtól /Budapesten/:

1974. V. 13.: 17,2 C° +1,6 C°

1871 óta ezen a napon Budapesten előfordult

legmagasabb hőmérséklet: 31,8 C° /1945/,
legalacsonyabb hőmérséklet: 1,0 C° /1885/.

74.0400.

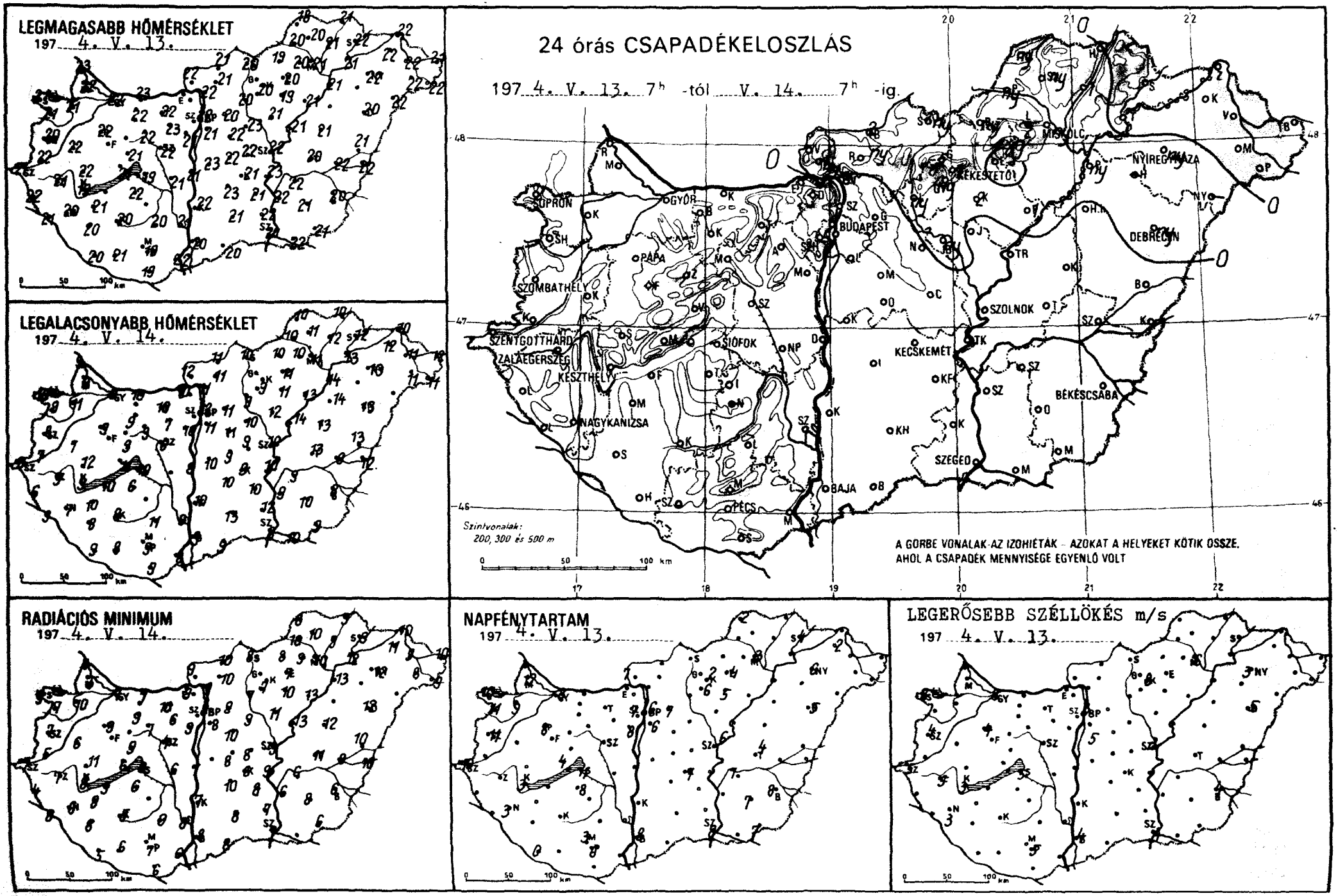
LEGMAGASABB HŐMÉRSÉKLET
197 4. V. 13.
LEGALACSONYABB HŐMÉRSÉKLET
197 4. V. 14.
24 órás CSAPADÉKELOSZLÁS
197 4. V. 13. 7h -tól V. 14. 7h -ig.
SOPRON
GYŐR
BUDAPEST
MISKOLC
NYÍREGYHÁZA
DEBRECEN
SZOMBATHELY
PAPA
KESZTHELY
ZALAEGERSZEG
SZENTGOTTHÁRD
NAGYKANIZSA
SIÓFOK
KECSKEMÉT
SZOLNOK
BÉKÉSCSABA
SZEGED
BAJA
PÉCS
Szintvonalak:
200, 300 és 500 m
A GÖRBE VONALAK AZ IZOHIÉTÁK - AZOKAT A HELYEKET KÖTIK ÖSSZE,
AHOL A CSAPADÉK MENNYISÉGE EGYENLŐ VOLT
RADIÁCIÓS MINIMUM
197 4. V. 14.
NAPFÉNYTARTAM
197 4. V. 13.
LEGERŐSEBB SZÉLLÖKÉS m/s
197 4. V. 13.

	197 4. V. 14 07 h -ig az utolsó 24 óra adatai					
	csapadék (mm)		max. hőmérséklet	min. hőmérséklet	rad. min.	napos órák
Győr	.		22	9	7	8
Kapuvár	.		21	11	10	9
Mosonmagyaróvár	.		22	9	5	12
Rajka	.		23	9	8	
Sopron	.		21	10	9	10
Sopronhorpács	.	⌓	21	9	7	11
Káld	.		22	7	6	
Körmend	.		22	7	5	
Szentgotthárd	.	≡	21	8	7	10
Szombathely	.		20	8	7	11
Lenti	.		22	6	4	
Letenye	.		21	9	8	
Nagykanizsa	.		20	7	6	3
Zalaegerszeg	.		21	9	7	
Farkasgyepű	.		19	11	6	
Keszthely	.		19	9	8	3
Mencshely	.		19	11	6	4
Pápa	.		22	9	9	8
Sümeg	.		22	12	11	
Tihany	.	⌓	21	11	6	
Veszprém	.		21	9	9	
Zirc	.		19	7	4	
Fonyód	.		–	10	9	
Homokszt. györgy	.	⌓	20	9	5	0
Kaposvár	.	⌓	20	8	5	
Marcali	.	⌓	21	10	8	
Siófok	.		19	10	9	11
Somogyszob	.		20	8	8	
Tab	.		22	6	6	
Bábolna	.		22	10	8	
Esztergom	.		–	10	9	
Kisbér	.	⌓	22	9	9	
Komárom	.	⌓	23	10	7	
Tatabánya	.	⌓	22	10	10	
Alcsútdoboz	.	⌓=	23	7	6	
Dunaújváros	.		21	10	7	
Martonvásár	.		21	10	9	8
Mór	.	⌓≡	22	9	7	
Nagyhörcsökp.	.		21	8	6	
Szabadbattyán	.	⌓≡	22	6	4	
Iregszemcse	.	⌓	21	8	7	8
Lengyel	.		20	11	9	
Nagykónyi	–		–	–	–	
Szekszárd	.		21	9	8	
Misinatető	.		16	12	6	3
Mohács	.		22	8	6	
Pécs	.		19	9	7	6
Siklós	.	⌓	19	9	6	
Szigetvár	.		21	8	6	
Bp. Lőrinc	.	=	21	11	8	6
Bp. Met. Int.	.		22	12	9	6
Bp. Szab. hegy	.	⌓	19	10	7	7
Cegléd	.		22	9	8	
Dobogókő	.		16	9	6	
Gödöllő	.	≡	20	11	9	7
Királyrét	ny	≡	21	9	8	
Monor	.		22	11	10	
Nagykáta	.		23	10	9	
Örkény	.		22	9	8	
Szentendre	.		24	11	10	

	197 4. V. 14 07 h -ig az utolsó 24 óra adatai					
	csapadék (mm)		max. hőmérséklet	min. hőmérséklet	rad. min.	napos órák
Vác	.	⌓	22	11	9	
Vámosmikola	.		22	12	9	7
Baja	.		20	9	8	8
Bácsalmás	.		20	9	8	
Izsák	.		23	10	10	
Kalocsa	.		22	10	7	
Kecskemét	.		21	9	6	7
Kiskunf. háza	.		21	10	8	
Kiskunhalas	.		21	13	8	
Kunszentmiklós	.		23	9	8	
Tiszakécske	.		23	10	9	
Balassagyarmat	2	▽	21	11	10	
Romhány	ny		21	11	10	
Salgótarján	ny	▽	20	10	8	
Eger	.		20	11	7	4
Galyatető	5	▽	17	7	4	
Gyöngyös	ny		20	9	7	6
Kékestető	1	▽ ≡	13	8	6	2
Kompolt	2	▽	19	11	10	5
Lőrinci	ny	≡	20	9	7	
Poroszló	1		21	13	13	
Jászapáti	.	⌓	21	12	11	
Jászberény	ny	▽	20	10	10	
Karcag	.		21	13	12	
Szolnok	.	=	22	10	9	6
Tiszaroff	.		21	14	13	
Túrkeve	.		20	13	11	4
Kistelek	.		22	12	7	
Makó	.		22	10	–	
Szeged	.	≡	20	8	7	8
Szentes	.		22	9	6	
Borsodnádasd	ny	⌐ =	19	10	8	
Füged	1	▽	21	12	9	
Hidasnémeti	.		21	10	9	
Jósvafő	ny		18	10	8	2
Lillafüred	2		20	10	9	
Miskolc	ny	▽ =	21	11	10	3
Putnok	ny	⌐ ≡	20	10	10	
Sárospatak	.		22	12	9	4
Szendrőlád	ny	⌐	20	11	10	
Tokaj	.		21	13	12	
Kisvárda	.		22	12	11	2
Mátészalka	.		22	11	8	
Nyíregyháza	ny	=	22	13	12	6
Nyírlugos	–		22	–	–	
Pátyod	.	⌓	22	11	9	
Tiszabecs	.		21	12	10	
Vásárosnamény	.		22	11	9	
Záhony	.		22	10	10	
Berettyóújfalu	.	⌓	21	13	10	
Debrecen	ny		20	13	12	5
Hajdúdorog	–		–	–	–	
Hortobágy	.		–	14	12	
Körösszakál	.		22	12	10	
Polgár	ny		21	14	13	
Békéscsaba	.	≡	20	8	6	8
Mezőhegyes	.	⌓	21	9	6	7
Orosháza	.		21	10	8	7
Szarvas	.		22	9	6	7
Szeghalom	.		22	9	8	

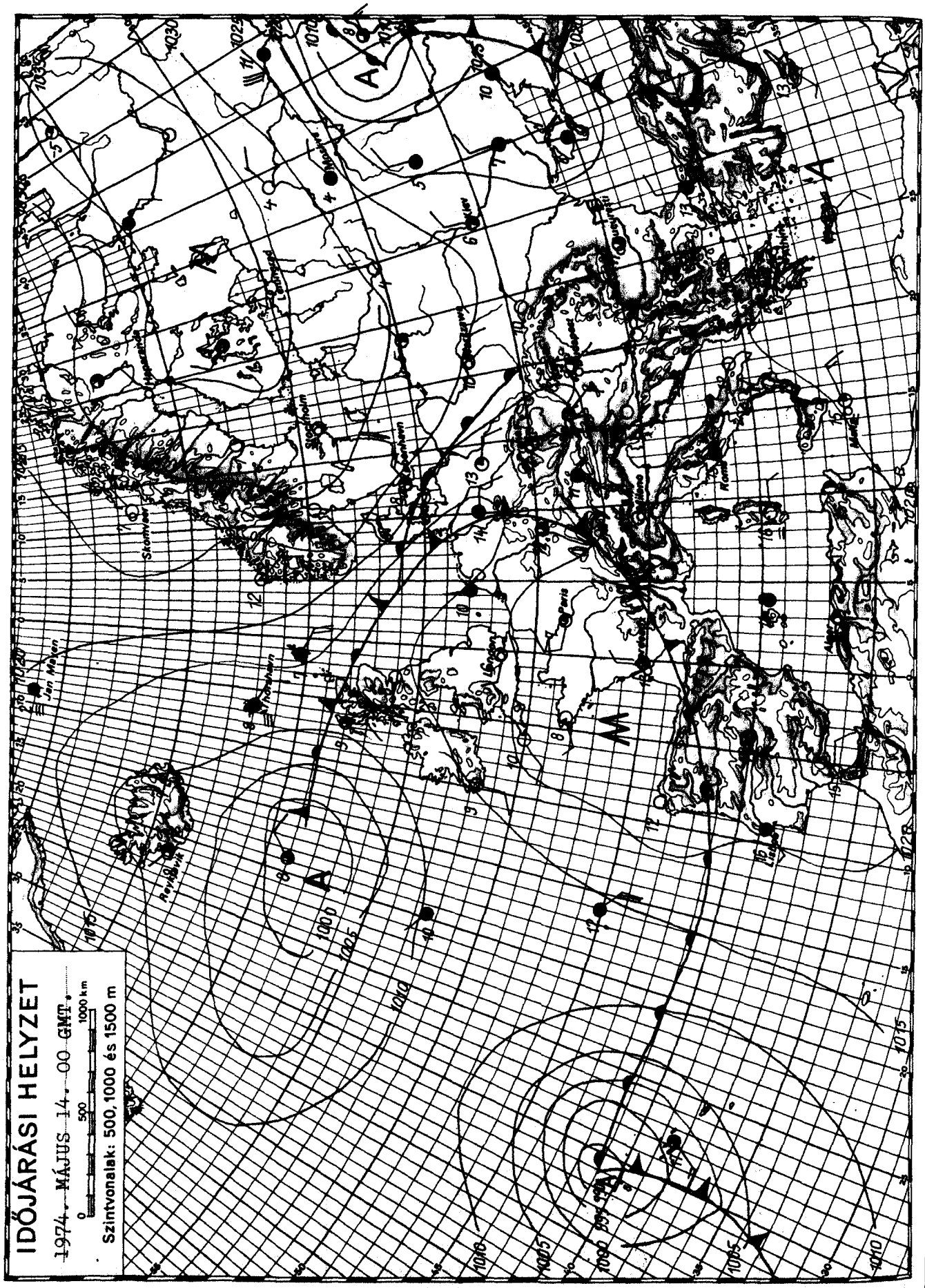

KIADJA: ORSZÁGOS METEOROLÓGIAI SZOLGÁLAT
Készíti: Központi Előrejelző Intézet Előrejelző Osztálya — T.: 281-076 — Megjelenik naponként —
Évi előfizetési díja: 720,—Ft — Megrendelhető: 1024 Budapest, II., Kitaibel Pál u. 1. Telefon: 353-500,
Kiadásért felel: az OMSZ elnöke — Szerkesztésért felel: a KEI igazgatója

OFFSET

IDŐJÁRÁSI NAPIJELENTÉS

ЕЖЕДНЕВНЫЙ МЕТЕОРОЛОГИЧЕСКИЙ БЮЛЛЕТЕНЬ · DAILY WEATHER REPORT
BULLETIN QUOTIDIEN DE TEMPS · TÄGLICHER WETTERBERICHT

87. évfolyam 135. szám. + Budapest + 1974. május 15. szerda

Az időjárási helyzet és a várható időjárás:

Az elmult 24 óra alatt Európa középső részeit sarkvidéki eredetü hideg levegő árasztotta el. A hideg levegő nagy sebességgel haladt északnyugatról délkelet felé. Átvonulása esőket, zivatarokat, szélviharokat és jelentős hőmérséklet-csökkenést okozott. A hideg levegő első hulláma ma reggelre elérte a Keleti-Kárpátok hegyvonulatát. Az óceáni enyhe levegőhullámok csak szárazföldünk legnyugatibb részeit érintik és vonulási pályájuk olyan, hogy egyelőre még nem érintik Európa belső területeit. Igy a Kárpát-medencében és környékén továbbra is a hideg levegő lesz a döntő időjáráskialakitó tényező. A hideg levegő nyugalombajutásával azonban a napsütés fokozottabban érvényre jut, igy a nappali felmelegedés kissé fokozódik.

Hazánkban kedden délelőtt még napos, meleg idő volt. Igy a hőmérséklet már a késő délelőtti órákban országszerte elérte a 20, 25 fokot. A kora délutáni órákban északnyugat felől egy hidegfront érkezett hazánk légterébe. Hatására megerősödött a szél, megnövekedett a felhőzet és esők, záporok, zivatarok keletkeztek. A hideg az esti órákra már a keleti országrészt is elérte. A ma reggel 7 óráig lehullott eső mennyisége több helyen elérte a 10, 15, sőt Sümegen, Balassagyarmaton és Fügödön a 16, Szentgotthárdon a 17, Lillafüreden a 20, Szendrőládon pedig a 39 mm-t. Az északnyugati megyékben már az éjszaka második felében felszakadozott a felhőzet, igy ott hajnalra 4, 7 fokra hült le a levegő. Az ország keleti felében még reggel is borult volt az ég, igy ott hajnalban sem mértek 9, 12 foknál alacsonyabb hőmérsékletet. Délelőtt több helyen megerősödött a szél. Keleten néhány helyen még esett az eső. 10 órakor sem mutattak 12, 15 foknál magasabb hőmérsékleteket a hőmérők.

Ma 12 órakor Budapesten a hőmérséklet 15 fok volt, a tengerszintre átszámitott légnyomás 760 mm, mérsékelten süllyed.

A Balaton vizének hőmérséklete 11 órakor Siófoknál 16 fok volt.

Várható időjárás csütörtök estig:

Felhőátvonulások. Elszórtan futó esők.
Mérsékelt, időnként élénk, napközben helyenként még erős északnyugati szél.
Hüvös éjszaka.
Várható legalacsonyabb éjszakai hőmérséklet: általában 2, 7 fok között, egy-két mélyebb fekvésü szélvédett helyen gyenge talajmenti fagy.
legmagasabb nappali hőmérséklet csütörtökön: 17, 21 fok között.

Kerényi Nárcisz s.k.

A hőmérséklet napi középértéke és eltérése a 100 évi átlagtól /Budapesten/:

1974. V. 14.: 17,2 C° +1,2C°

1871 óta ezen a napon Budapesten előfordult

legmagasabb hőmérséklet: 32,0 C° /1969/,
legalacsonyabb hőmérséklet: 2,3 C° /1927/.

74.0402.

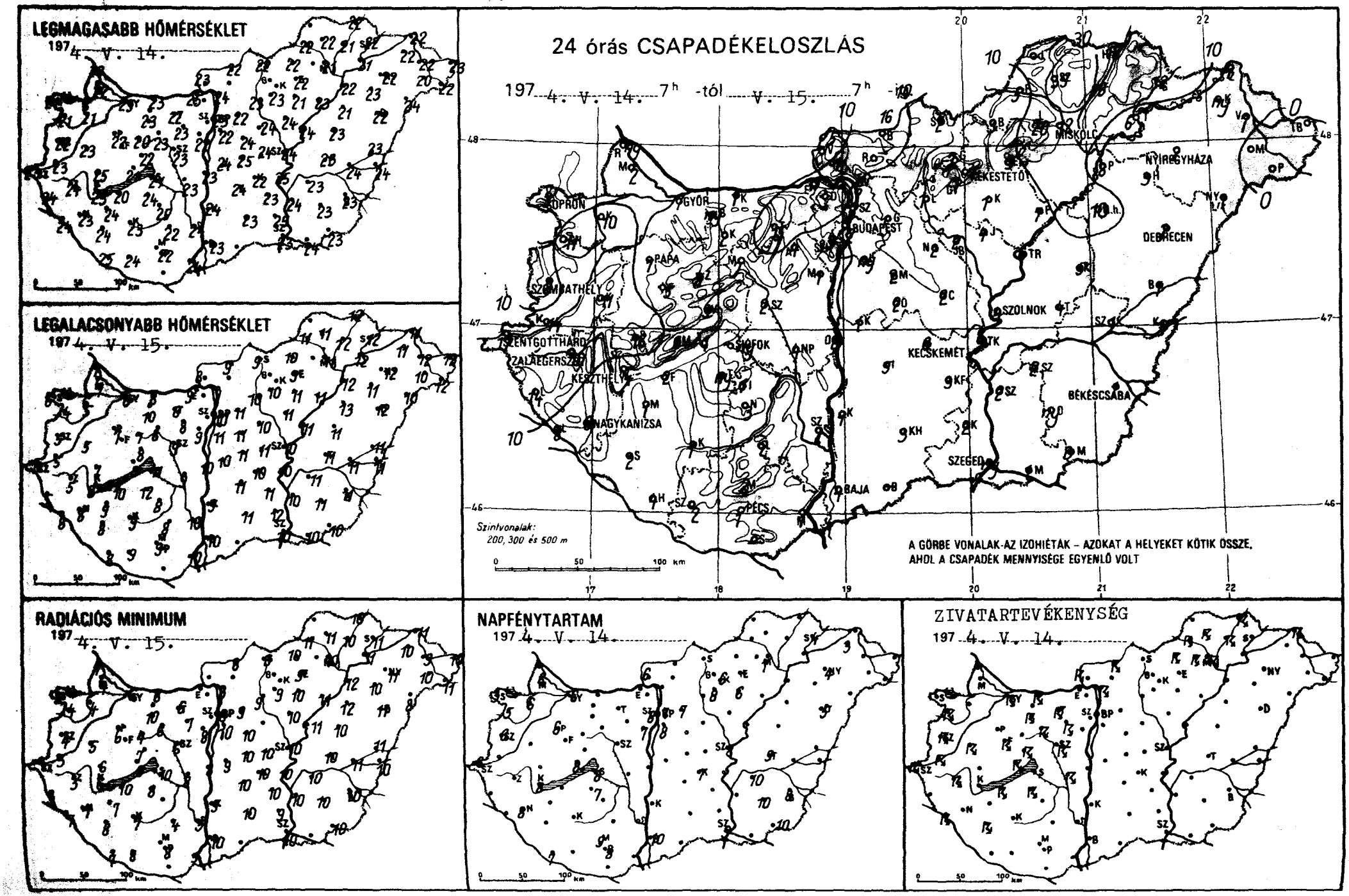
LEGMAGASABB HŐMÉRSÉKLET
1974. V. 14.
LEGALACSONYABB HŐMÉRSÉKLET
1974. V. 15.
24 órás CSAPADÉKELOSZLÁS
1974. V. 14. 7h -tól V. 15. 7h -ig
SOPRON
GYŐR
BUDAPEST
MISKOLC
NYÍREGYHÁZA
DEBRECEN
SZOMBATHELY
PAPA
SZOLNOK
SZENTGOTTHÁRD
ZALAEGERSZEG
KESZTHELY
SIÓFOK
KECSKEMÉT
NAGYKANIZSA
BÉKÉSCSABA
SZEGED
BAJA
PÉCS
Szintvonalak:
200, 300 és 500 m
A GÖRBE VONALAK-AZ IZOHIÉTÁK – AZOKAT A HELYEKET KÖTIK ÖSSZE,
AHOL A CSAPADÉK MENNYISÉGE EGYENLŐ VOLT
RADIÁCIÓS MINIMUM
1974. V. 15.
NAPFÉNYTARTAM
1974. V. 14.
ZIVATARTEVÉKENYSÉG
1974. V. 14.

	1974. V. 15 07 h -ig az utolsó 24 óra adatai							1974. V. 15 07 h -ig az utolsó 24 óra adatai						
	csapadék (mm)		max. hőmérséklet	min. hőmérséklet	rad. min.	napos órák		csapadék (mm)		max. hőmérséklet	min. hőmérséklet	rad. min.	napos órák	
Győr	7	⚐	23	8	6	6	Vác	6	⚐	24	9	8		
Kapuvár	10		21	5	4	6	Vámosmikola	5	⚐	23	8	6	6	
Mosonmagyaróvár	2		22	7	4	6	Baja	4		23	10	10	10	
Rajka	ny		20	7	7		Bácsalmás	–		–	–	–		
Sopron	3	▽	21	6	5	3	Izsák	5		24	11	10		
Sopronhorpács	11	⚐	21	4	4	5	Kalocsa	4		24	9	9		
Káld	11	⚐	23	5	5		Kecskemét	6		22	10	10	7	
Körmend	14	⚐	23	5	3		Kiskunf. háza	3		23	11	10		
Szentgotthárd	17	⚐	23	5	4	6	Kiskunhalas	3		23	11	10		
Szombathely	8	⚐	22	5	4	6	Kunszentmiklós	1	▽	24	10	9		
Lenti	14		24	5	3		Tiszakécske	3		25	10	10		
Letenye	8	⚐	24	8	7		Balassagyarmat	16	⚐	22	9	8		
Nagykanizsa	6	▽	23	8	7	8	Romhány	–		–	–	–		
Zalaegerszeg	10	⚐	24	5	3		Salgótarján	2		22	9	8		
Farkasgyepű	5	⚐	21	6	2		Eger	3		22	9	9	–	
Keszthely	4	▽	23	8	6	8	Galyatető	7	▽	17	5	3		
Mencshely	8	⚐	21	7	6	8	Gyöngyös	1		23	10	9	8	
Pápa	7	▽	22	7	6	6	Kékestető	3	▽	15	5	4	6	
Sümeg	16		25	7	6		Kompolt	1		21	11	10	6	
Tihany	1	▽	21	9	6		Lőrinci	1		23	10	9		
Veszprém	9	⚐	22	8	7		Poroszló	7		23	11	11		
Zirc	3		20	7	4		Jászapáti	4	▽	24	11	10		
Fonyód	2	⚐	20	10	10		Jászberény	2		24	11	10		
Homokszt. györgy	4		25	8	7	7	Karcag	5		23	11	10		
Kaposvár	1		23	9	7		Szolnok	4	▽	24	10	10	8	
Marcali	1		24	9	7		Tiszaroff	6		24	11	11		
Siófok	ny	▽	21	11	10	8	Túrkeve	4		23	11	10	9	
Somogyszob	2	⚐	24	8	8		Kistelek	2		25	12	9		
Tab	ny	⚐	24	12	8		Makó	1		24	10	–		
Bábolna	ny		22	8	6		Szeged	ny		23	10	10	9	
Esztergom	15	⚐	25	9	7		Szentes	2		24	10	10		
Kisbér	2	⚐	23	10	10		Borsodnádasd	3	⚐	22	10	10		
Komárom	1	⚐	23	8	6		Füged	16	⚐	21	12	10		
Tatabánya	15	⚐	22	8	6		Hidasnémeti	18	⚐	22	12	10		
Alcsútdoboz	4	⚐	23	8	7		Jósvafő	–		–	–	–	–	
Dunaújváros	2		23	10	8		Lillafüred	20	⚐	19	10	10		
Martonvásár	1	▽	22	9	8	7	Miskolc	12	⚐	21	11	10	1	
Mór	7	⚐	23	8	6		Putnok	5	⚐	22	11	11		
Nagyhörcsökp.	4	⚐	23	9	8		Sárospatak	12		22	12	11	4	
Szabadbattyán	2	⚐	23	9	6		Szendrőlád	39	⚐	22	11	11		
Iregszemcse	1	⚐	24	8	4	7	Tokaj	6		21	12	11		
Lengyel	2		22	8	4		Kisvárda	ny		22	11	10	3	
Nagykónyi	3	▽	25	8	–		Mátészalka	.		20	10	10		
Szekszárd	2	▽	24	10	5		Nyíregyháza	2	▽	22	12	11	4	
Misinatető	2		20	6	6	9	Nyírlugos	1		24	10	8		
Mohács	1		24	10	5		Pátyod	.		22	12	11		
Pécs	1	▽	22	9	8	8	Tiszabecs	.		23	12	10		
Siklós	–		–	–	–		Vásárosnamény	7		22	12	9		
Szigetvár	2	▽	24	9	8		Záhony	4	⚐	22	11	11		
Bp. Lőrinc	ny	▽	22	11	10	8	Berettyóújfalu	1		23	11	11		
Bp. Met. Int.	2	▽	23	10	8	7	Debrecen	2	▽	22	12	11	5	
Bp. Szab. hegy	3		20	6	5	8	Hajdúdorog	3		23	11	10		
Cegléd	2		24	11	10		Hortobágy	10	▽	21	13	12		
Dobogókő	18	≡	18	5	3		Körösszakál	3		24	11	10		
Gödöllő	1		22	11	9	7	Polgár	8	▽	22	12	12		
Királyrét	11	▽	22	8	7		Békéscsaba	1		23	11	10	8	
Monor	2		24	11	10		Mezőhegyes	3		23	10	10	10	
Nagykáta	2		24	10	10		Orosháza	ny		23	11	10	10	
Örkény	2		25	11	10		Szarvas	2		23	11	10	10	
Szentendre	2		24	10	9		Szeghalom	1		24	11	11		

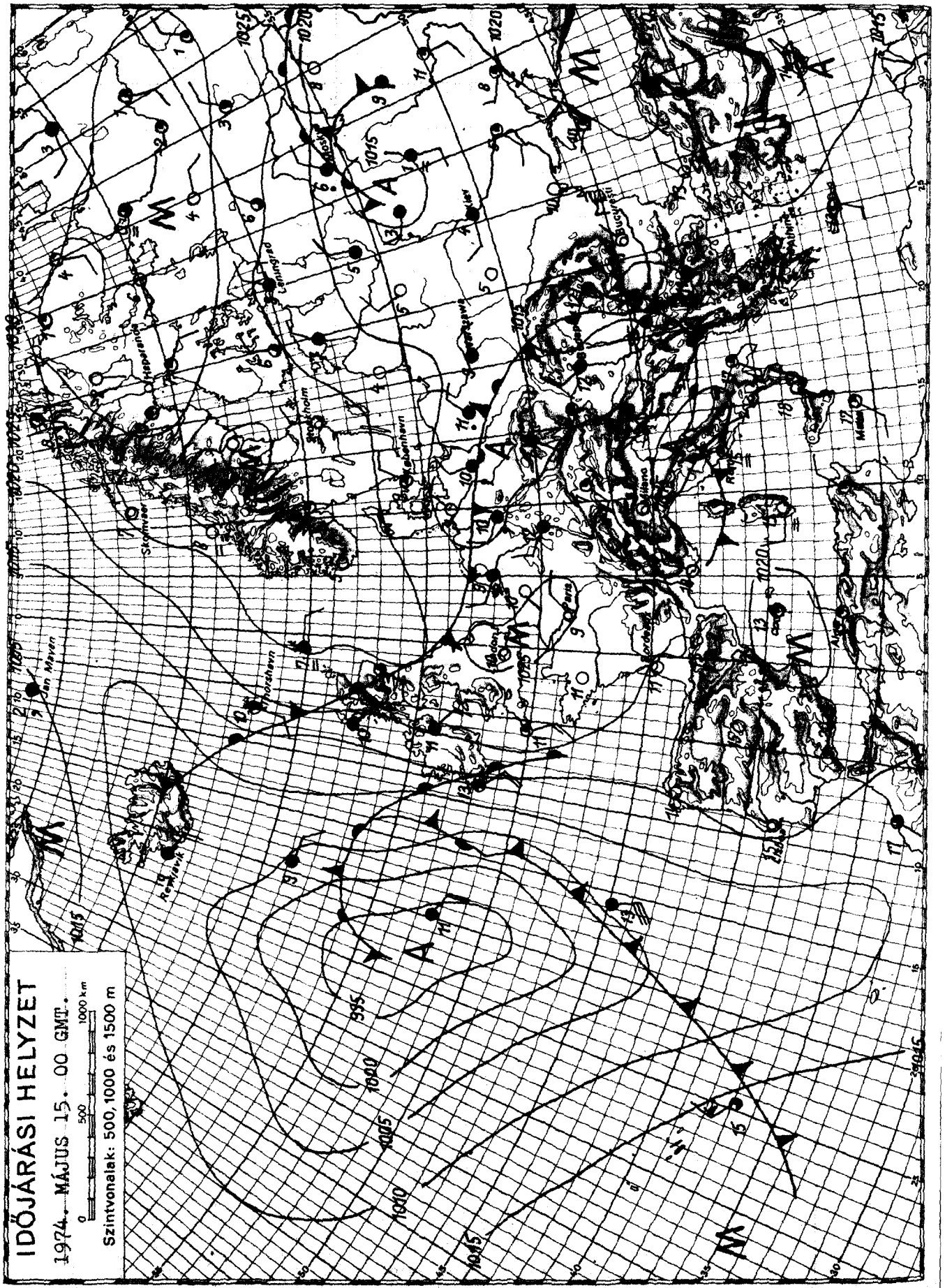

KIADJA: ORSZÁGOS METEOROLÓGIAI SZOLGÁLAT
Készíti: Központi Előrejelző Intézet Előrejelző Osztálya — T.: 281-076 — Megjelenik naponként —
Évi előfizetési díja: 720,—Ft — Megrendelhető: 1024 Budapest, II., Kitaibel Pál u. 1. Telefon: 353-500,
Kiadásért felel: az OMSZ elnöke — Szerkesztésért felel: a KEI igazgatója

OFFSET

O R S Z Á G O S M E T E O R O L Ó G I A I S Z O L G Á L A T

KÖZPONTI ELŐREJELZŐ INTÉZETE

IDŐJÁRÁSI ESEMÉNYEK NAPTÁRA

CALENDAR OF WEATHER PHENOMENA

1974. április

Az Időjárási Napijelentés havi melléklete

Dátum - *Date*	Az időjárási jelenség leirása *Description of the weather phenomenon*	Az időjárási esemény előidézője *Carrier of the phenomenon*	Érkező légtömeg *Arriving air-mass*
7.	elszórtan eső, záporeső, szélélénkülés	hideg front: belépés 10^h NNW, kilépés 19^h E-en	Mm
13.	kisebb esők, záporok	02^h-tól 10^h-ig regionális ciklon a Kárpát-medence felett	/Ac/
14.	elszórtan kisebb eső, zápor	15^h-tól 16-án 01^h-ig regionális ciklon átvonulás a Kárpát-medence felett	
20.	elszórtan zápor, szélélénkülés	hideg front: belépés 19^h N-on, kilépés 21-én 06^h S-ön	Am
22.	többfelé kisebb eső, záporeső	hideg front: belépés 16^h NNE-en, kilépés 23-án 02^h S-ön	Am
25.	országos eső	06^h-tól 27-én 08^h-ig ciklonaktivitás a Kárpát-medencében	/Mm/

Arktikus szárazföldi és tengeri /Ac és Am/: mérsékeltövi szárazföldi és tengeri /Mc és Mm/: szubtrópusi szárazföldi és tengeri /Tc és Tm/: helyi vagy lokális /H/.

Az időjárási esemény Budapest-i jellemzői - *Characteristics of the phenomenon over Budapest*						
Időpont - *point of time*	Hőmérsékletváltozás (fok/idő) *Temperature-shift (degree/period)*	Légnedvességváltozás (%/idő) *Humidity-shift (%/period)*	Szélirányváltozás *Wind-direction shift*	Maximális széllökés (m/sec) és időpontja *Maximum gust (m/sec) and its time*	Csapadék mennyisége (mm) és alakja *Amount and form of precipitation*	Megjegyzés - *Remarks*
7.11	□	-	SW-NW	-	ny ●	□ napi menet leállt
xx						xx a budapesti átvonulás elmosódott
xx						xx a budapesti átvonulás elmosódott
25.					11.4 ●	

Arctic maritime (Am): Arctic continental (Ac): Polar maritime (Mm): Polar continental (Mc): Tropical maritime (Tm): Tropical continental (Tc): Local air mass (H).

IDŐJÁRÁSI NAPIJELENTÉS

ЕЖЕДНЕВНЫЙ МЕТЕОРОЛОГИЧЕСКИЙ БЮЛЛЕТЕНЬ · DAILY WEATHER REPORT
BULLETIN QUOTIDIEN DE TEMPS · TÄGLICHER WETTERBERICHT

87. évfolyam 136. szám. + Budapest + 1974. május 16. csütörtök

Az időjárási helyzet és a várható időjárás:

Az óceán fölött nagy kiterjedésü ciklon örvénylik, amely Délnyugat-Európában, valamint Franciaország partvidékén esőket, zivatarokat okoz. A Balkán-félsziget, valamint a Keleti-Kárpátok fölött is ciklon helyezkedik el, hatására az emlitett területeken és a Német-Lengyel sikságon többfelé esik az eső. A Skandináv-félsziget és Észak-Európa fölött magas nyomásu légköri képződmény irányitja az időjárást, ezért ott általában száraz az idő. Szerdán a Kárpát-medencében, valamint a Szovjetunió európai területének középső részén 8, 10 fokkal alacsonyabb volt a hőmérséklet csucsértéke, mint a legutóbbi évek átlaga.

Hazánkban szerdán a Tiszántulon erősen felhős idő volt, máshol időnként felszakadozott a felhőzet és általában 4, 10 órán át sütött a nap. A Dunántul északi része kivételével, többfelé esett az eső, záporeső, Jászapátiban zivatar is kialakult. A ma reggel 7 óráig lehullott csapadék mennyisége általában 5 mm alatt maradt, de a Duna-Tisza közének középső és északkeleti részén, valamint a Hajdu-Bihar és Szabolcs-Szatmár megyében elérte a 10, 19 mm-t, sőt Polgárról 22 mm-t jelentettek. A hőmérséklet csucsértéke az erősen felhős helyeken csak 14, 17, máshol 17, 20 fok között volt. Ma hajnalra általában 6, 11 fokig hült le a levegő. Délelőtt nyugaton kissé felszakadozott a felhőzet, keleten borult maradt az idő. A reggeli órákban keleten több helyen esett az eső. A hőmérséklet 11 órára 12, 15 fokig emelkedett.

Ma 12 órakor Budapesten a hőmérséklet 14 fok, a tengerszintre átszámitott légnyomás 756 mm, gyengén süllyed.

A Balaton vizének hőmérséklete 11 órakor Siófoknál 15 fok volt.

Várható időjárás péntek estig:

Időnként kissé felszakadozó felhőzet, főként keleten még néhány helyen esővel.
Az időnként erős lökésekkel kisért északnyugati, északi szél tovább mérséklődik.
Várható legalacsonyabb éjszakai hőmérséklet: 6, 11,
legmagasabb nappali hőmérséklet 15, 20 fok között.

Bartha Péterné s.k.

TÁVOLABBI KILÁTÁSOK KEDD REGGELIG:

Változóan felhős idő, főként az időszak elején szórványosan előforduló esőkkel, zivatarokkal.
Legalacsonyabb hajnali hőmérséklet: 6, 11 fok között, legmagasabb nappali hőmérséklet eleinte 15, 20, később 20, 24 fok között.
Jelentős mennyiségü /legalább 5 mm/ csapadék az ország területének 40 százalékán várható, főként az időszak végén.

KÖZÉPTÁVU ELŐREJELZŐ OSZTÁLY

A hőmérséklet napi középértéke és eltérése a 100 évi átlagtól /Budapesten/:

1974. V. 15.:	14,3 C°	-2,3C°

1871 óta ezen a napon Budapesten előfordult

legmagasabb hőmérséklet:	32,6 C° /1958/,	
legalacsonyabb hőmérséklet:	3,4 C° /1928/.	

74.0408.

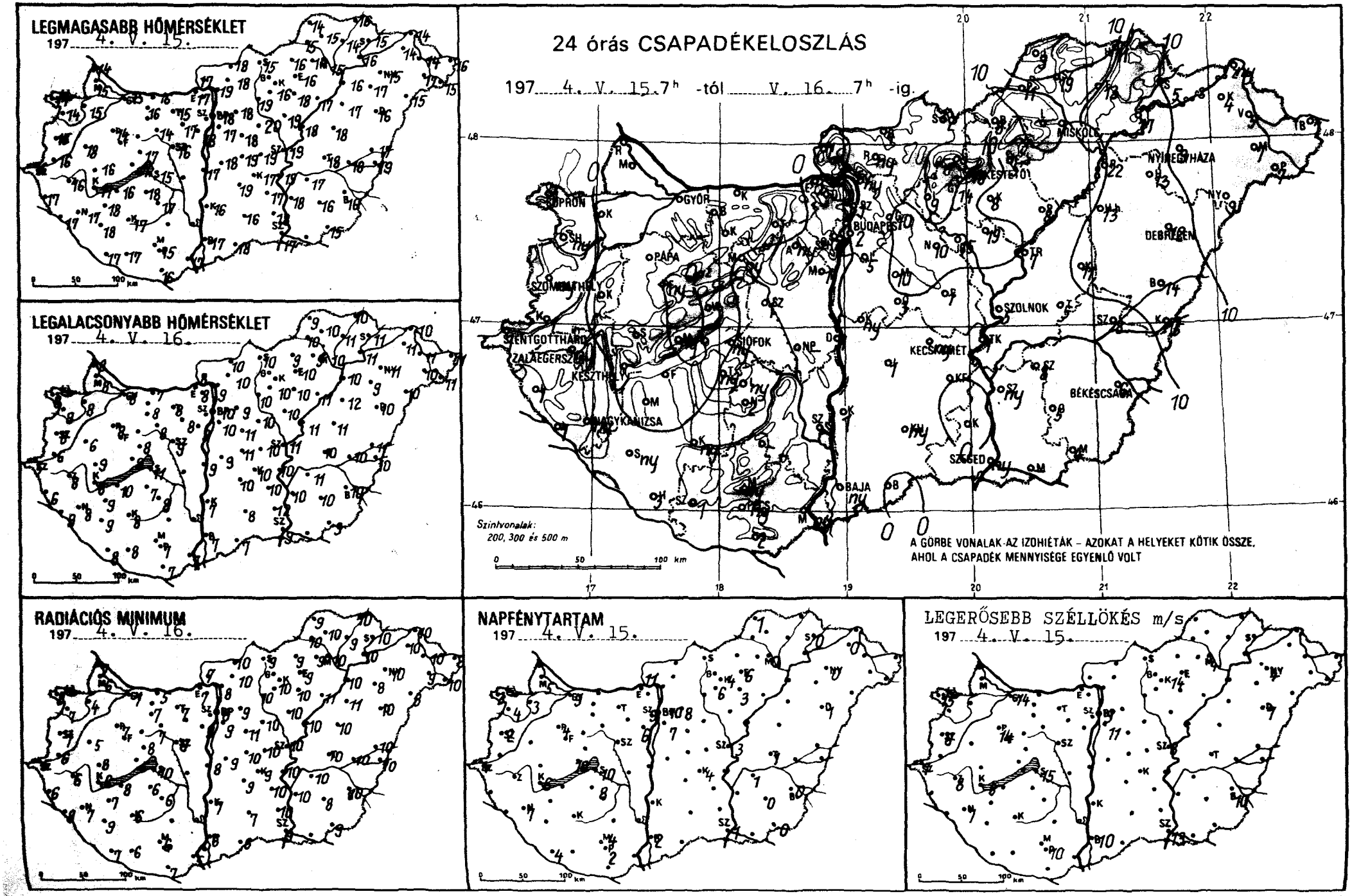
LEGMAGASABB HŐMÉRSÉKLET
197 4. V. 15.
LEGALACSONYABB HŐMÉRSÉKLET
197 4. V. 16.
24 órás CSAPADÉKELOSZLÁS
197 4. V. 15. 7h -tól V. 16. 7h -ig.
Szintvonalak:
200, 300 és 500 m
A GÖRBE VONALAK AZ IZOHIÉTÁK – AZOKAT A HELYEKET KÖTIK ÖSSZE,
AHOL A CSAPADÉK MENNYISÉGE EGYENLŐ VOLT
RADIÁCIÓS MINIMUM
197 4. V. 16.
NAPFÉNYTARTAM
197 4. V. 15.
LEGERŐSEBB SZÉLLÖKÉS m/s
197 4. V. 15.

	197 4. V. 16. 07 h -ig az utolsó 24 óra adatai					
	csapadék (mm)		max. hőmérséklet	min. hőmérséklet	rad. min.	napos órák
Győr	o		15	8	7	9
Kapuvár	•		15	8	4	3
Mosonmagyaróvár	•		15	8	6	5
Rajka	•		14	8	7	
Sopron	1	▽	14	8	8	3
Sopronhorpács	ny		14	9	7	4
Káld	•		18	6	5	
Körmend	1		16	6	6	
Szentgotthárd	1	▽	16	5	5	4
Szombathely	ny		15	8	7	2
Lenti	1		17	6	6	
Letenye	1		17	9	8	
Nagykanizsa	ny		17	8	7	7
Zalaegerszeg	ny	▽	16	8	6	
Farkasgyepű	ny		14	6	3	
Keszthely	•		17	8	6	6
Mencshely	ny		14	7	5	10
Pápa	•		14	8	7	4
Sümeg	•		16	9	8	
Tihany	•	⌒	17	9	5	
Veszprém	•		17	8	8	
Zirc	•		13	7	5	
Fonyód	•		16	10	8	
Homokszt. györgy	3	▽⌒	17	8	7	4
Kaposvár	ny		17	8	6	
Marcali	•		18	9	7	
Siófok	ny	▽	15	11	10	10
Somogyszob	ny		18	9	9	
Tab	ny		18	7	6	
Bábolna	•		16	8	7	
Esztergom	3		17	8	7	
Kisbér	•	⌒	16	10	10	
Komárom	•		16	7	5	
Tatabánya	•		15	8	7	
Alcsútdoboz	ny	≡	17	8	-	
Dunaújváros	1		17	9	8	
Martonvásár	1		18	9	9	8
Mór	ny	⌒	14	8	7	
Nagyhörcsökp.	-		-	-	-	
Szabadbattyán	1		16	9	6	
Iregszemcse	ny		16	7	-	8
Lengyel	-		-	-	-	
Nagykónyi	2		17	8	6	
Szekszárd	-		-	-	-	
Misinatető	ny		14	6	6	4
Mohács	ny		17	7	5	
Pécs	ny		15	7	6	2
Siklós	2		16	7	7	
Szigetvár	1		17	8	6	
Bp. Lőrinc	5		17	10	9	7
Bp. Met. Int.	2		18	10	8	10
Bp. Szab. hegy	2		14	8	7	9
Cegléd	1		19	10	10	
Dobogókő	-		-	-	-	
Gödöllő	10		18	9	9	8
Királyrét	1		17	7	7	
Monor	10		18	11	11	
Nagykáta	10	↖	20	10	10	
Örkény	3		19	11	10	
Szentendre	1		20	10	9	

	197 4. V. 16. 07 h -ig az utolsó 24 óra adatai					
	csapadék (mm)		max. hőmérséklet	min. hőmérséklet	rad. min.	napos órák
Vác	ny		19	9	8	
Vámosmikola	1		17	8	7	11
Baja	ny		17	7	6	2
Bácsalmás	•		18	7	6	
Izsák	1		19	10	9	
Kalocsa	1		16	7	7	
Kecskemét	ny		17	10	9	4
Kiskunf. háza	•		17	10	10	
Kiskunhalas	ny		16	8	7	
Kunszentmiklós	ny		18	9	9	
Tiszakécske	1		19	10	10	
Balassagyarmat	4	▽	18	10	10	
Romhány	ny		18	10	10	
Salgótarján	2		15	10	9	
Eger	5		16	10	9	6
Galyatető	9	▽	14	5	3	
Gyöngyös	14		16	10	10	6
Kékestető	18	▽	11	4	4	4
Kompolt	8		18	10	10	3
Lőrinci	9	↖	19	10	10	
Poroszló	8		17	11	11	
Jászapáti	19	↖	19	10	10	
Jászberény	15	▽	20	10	10	
Karcag	11		18	11	10	
Szolnok	5		19	11	10	3
Tiszaroff	7		18	11	10	
Túrkeve	5		18	10	10	1
Kistelek	•		18	12	10	
Makó	-		-	-	-	
Szeged	ny		17	9	9	1
Szentes	ny		18	10	10	
Borsodnádasd	8		16	9	9	
Fügöd	13		14	11	9	
Hidasnémeti	11		16	10	10	
Jósvafő	9		14	9	9	1
Lillafüred	11		14	9	9	
Miskolc	9		15	10	10	0
Putnok	11		15	10	10	
Sárospatak	5		15	11	10	0
Szendrőlád	19		15	10	10	
Tokaj	17		16	11	10	
Kisvárda	4		14	11	10	0
Mátészalka	7		17	10	9	
Nyíregyháza	9		15	11	10	0
Nyírlugos	9		15	10	8	
Pátyod	7		15	11	10	
Tiszabecs	7		16	11	8	
Vásárosnamény	5		14	11	10	
Záhony	ny		14	10	10	
Berettyóújfalu	14		17	11	11	
Debrecen	12		16	10	10	1
Hajdúdorog	13		17	9	8	
Hortobágy	13		17	12	11	
Körösszakál	15		19	10	10	
Polgár	22	▽	16	10	10	
Békéscsaba	6		16	10	10	0
Mezőhegyes	4		15	9	9	0
Orosháza	5		16	10	8	0
Szarvas	8	▽	17	11	10	1
Szeghalom	8		18	10	10	



KIADJA: ORSZÁGOS METEOROLÓGIAI SZOLGÁLAT
Készíti: Központi Előrejelző Intézet Előrejelző Osztálya — T.: 281-076 — Megjelenik naponként —
Évi előfizetési díja: 720,—Ft — Megrendelhető: 1024 Budapest, II., Kitaibel Pál u. 1. Telefon: 353-500,
Kiadásért felel: az OMSZ elnöke — Szerkesztésért felel: a KEI igazgatója
OFFSET

IDŐJÁRÁSI NAPIJELENTÉS

ЕЖЕДНЕВНЫЙ МЕТЕОРОЛОГИЧЕСКИЙ БЮЛЛЕТЕНЬ · DAILY WEATHER REPORT
BULLETIN QUOTIDIEN DE TEMPS · TÄGLICHER WETTERBERICHT

87. évfolyam 137. szám. + Budapest + 1974. május 17. péntek

Az időjárási helyzet és a várható időjárás:

Az évszakhoz képest melegebb időjárás csak Északnyugat-Európában található. Ezzel szemben Közép- és Dél-Európában továbbra is igen változékony az időjárás. Ugyanis a hüvös levegő egymást követő hullámai fokozatosan eljutottak a Földközi-tenger térségéig, majd az ott levő enyhe, páradus levegővel keveredtek. Ez a folyamat később megismétlődő jelleggel sekély ciklonok kialakulásához vezetett. Hatásukra ezeken a területeken sokfelé erősen felhős, hüvös és esős az időjárás. Az elmult napon a Balkán-félszigeten, valamint a Fekete-tenger vidékén 4, 9 fokkal alacsonyabb volt a kora délutáni hőmérséklet, mint az utóbbi évek átlaga. A Kárpát-medencében a következő 36 órában az időjárás lassan javul majd.

Hazánkban csütörtökön a nyugati megyékben változóan, a Duna vonaltól keletre fekvő részeken erősen felhős, vagy borult idő volt. A nyugati határvidéken, ahol több órán keresztül sütött a nap, 16, 18, máshol az erősen felhős helyeken viszont csak 12, 15 fok között volt a legmagasabb nappali hőmérséklet. Az elmult 24 órában a délnyugati megyék kivételével az országban sokfelé esett az eső, záporeső. Többfelé hullott jelentős 15, 20 mm közötti esőmennyiség, mint például: Fejér, Somogy, Csongrád, Békés és Borsod megyében, de még ennél is többet jelentettek Makóról 24, Mezőhegyesről 28 mm-t. Pénteken hajnalra a derültebb délnyugati részen 2, 7, máshol 7, 10 fokig hült le a levegő. Délelőtt főként keleten többfelé esett az eső. Helyenként megélénkült az északnyugati, északi szél. A hőmérséklet 11 órakor 10, 16 fok között váltakozott.

Ma 12 órakor Budapesten a hőmérséklet 13 fok, a tengerszintre átszámitott légnyomás 761 mm, mérsékelten emelkedő.

A Balaton vizének hőmérséklete 11 órakor Siófoknál 13 fok volt.

Várható időjárás szombat estig:

Felhőátvonulások, pénteken több, szombaton már kevesebb helyen esővel.
Megélénkülő, helyenként megerősödő északi, északkeleti szél.
Hüvös éjszaka.
A nappali felmelegedés kissé erősödik, de az évszakhoz képest még hüvös marad az idő.

Várható legalacsonyabb éjszakai hőmérséklet: 2, 7,
legmagasabb nappali hőmérséklet szombaton: 15, 20 fok között.

Dunay Sándorné s.k.

A hőmérséklet napi középértéke és eltérése a 100 évi átlagtól /Budapesten/:

1974. V. 16.:	12,1 C°	-4,6 C°

1871 óta ezen a napon Budapesten előfordult

legmagasabb hőmérséklet: 31,4 C° /1969/,
legalacsonyabb hőmérséklet: 2,0 C° /1885/.

74.0410.

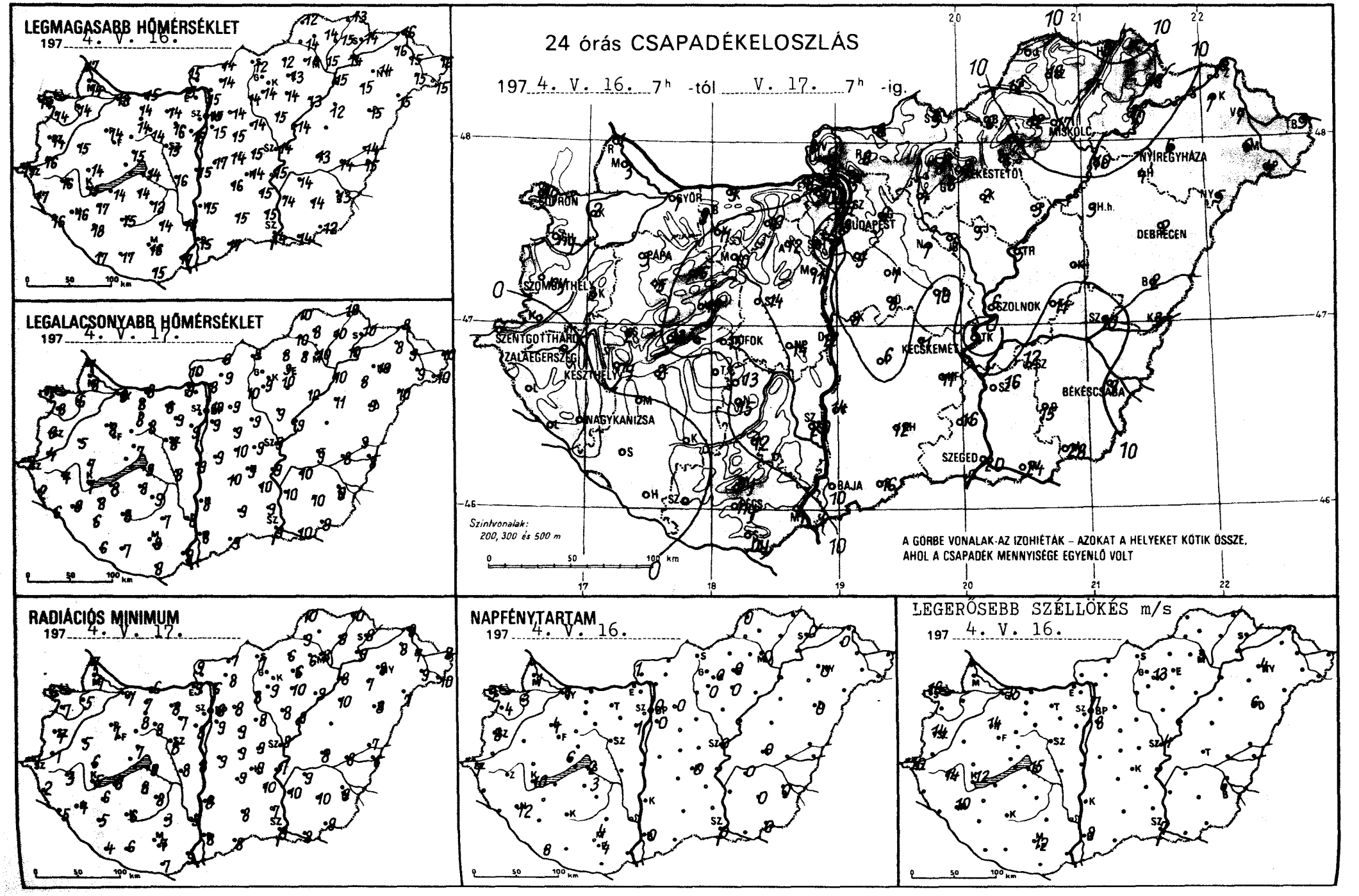
LEGMAGASABB HŐMÉRSÉKLET
197 4. V. 16.
LEGALACSONYABB HŐMÉRSÉKLET
197 4. V. 17.
24 órás CSAPADÉKELOSZLÁS
197 4. V. 16. 7h -tól V. 17. 7h -ig.
Szintvonalak:
200, 300 és 500 m
A GÖRBE VONALAK AZ IZOHIÉTÁK – AZOKAT A HELYEKET KÖTIK ÖSSZE,
AHOL A CSAPADÉK MENNYISÉGE EGYENLŐ VOLT
RADIÁCIÓS MINIMUM
197 4. V. 17.
NAPFÉNYTARTAM
197 4. V. 16.
LEGERŐSEBB SZÉLLÖKÉS m/s
197 4. V. 16.
SZOMBATHELY
SZENTGOTTHÁRD
ZALAEGERSZEG
KESZTHELY
PÁPA
GYŐR
SOPRON
BUDAPEST
NAGYKANIZSA
SIÓFOK
KECSKEMÉT
SZOLNOK
MISKOLC
NYÍREGYHÁZA
DEBRECEN
BÉKÉSCSABA
SZEGED
BAJA
PÉCS

	1974. V. 17. 07h -ig az utolsó 24 óra adatai					
	csapadék (mm)		max. hőmérséklet	min. hőmérséklet	rad. min.	napos órák
Győr	7		13	8	7	1
Kapuvár	2		14	6	5	3
Mosonmagyaróvár	3		14	8	7	1
Rajka	1		17	7	7	
Sopron	ny		14	7	6	3
Sopronhorpács	ny		14	8	7	4
Káld	3		15	5	5	
Körmend	.		16	4	1	
Szentgotthárd	.	=	17	2	1	7
Szombathely	ny		14	6	4	8
Lenti	.		17	2	2	
Letenye	.		16	6	5	
Nagykanizsa	.		16	6	4	12
Zalaegerszeg	.		16	4	3	
Farkasgyepű	5		12	6	6	
Keszthely	ny		15	7	5	10
Mencshely	13		12	6	6	6
Pápa	3		14	8	7	4
Sümeg	2		14	7	6	
Tihany	–		–	–	–	
Veszprém	19		15	7	7	
Zirc	15		12	6	5	
Fonyód	2		14	8	8	
Homokszt. györgy	.	⌒	17	6	4	8
Kaposvár	.		15	8	6	
Marcali	.		17	8	6	
Siófok	15		14	9	9	2
Somogyszob	.		18	6	5	
Tab	8		14	8	8	
Bábolna	9		14	8	7	
Esztergom	8		15	9	9	
Kisbér	11	≡	14	8	8	
Komárom	9		15	8	6	
Tatabánya	10		14	8	8	
Alcsútdoboz	12		16	9	7	
Dunaújváros	12		15	9	8	
Martonvásár	11		15	9	8	1
Mór	10		14	8	8	
Nagyhörcsökp.	14		16	8	8	
Szabadbattyán	14		15	8	8	
Iregszemcse	13		14	8	5	3
Lengyel	12		14	7	3	
Nagykónyi	15		12	9	8	
Szekszárd	20		18	8	5	
Misinatető	ny		13	6	5	4
Mohács	4		17	9	9	
Pécs	ny		16	8	7	4
Siklós	ny		15	8	7	
Szigetvár	.		17	7	6	
Bp. Lőrinc	9	∇̇	15	9	9	0
Bp. Met. Int.	8	∇̇	15	10	8	0
Bp. Szab. hegy	–		–	–	–	–
Cegléd	10		15	9	9	
Dobogókő	10		–	–	4	
Gödöllő	6		14	9	8	0
Királyrét	8		15	9	9	
Monor	7		15	9	9	
Nagykáta	7		14	9	8	
Örkény	8		14	10	9	
Szentendre	9		16	10	10	

	1974. V. 17. 07h -ig az utolsó 24 óra adatai					
	csapadék (mm)		max. hőmérséklet	min. hőmérséklet	rad. min.	napos órák
Vác	5	⌒	15	8	6	
Vámosmikola	8		15	10	9	1
Baja	10		15	8	8	0
Bácsalmás	16		17	9	8	
Izsák	6		16	10	9	
Kalocsa	14		15	8	8	
Kecskemét	11		14	9	9	0
Kiskunf. háza	11		15	10	10	
Kiskunhalas	12		15	9	8	
Kunszentmiklós	8		17	9	9	
Tiszakécske	.		15	9	7	
Balassagyarmat	8		14	9	7	
Romhány	8		14	9	8	
Salgótarján	3		12	8	7	
Eger	4		13	9	6	0
Galyatető	6	∇̇	10	4	3	
Gyöngyös	6		14	9	9	0
Kékestető	9	≡	7	4	4	0
Kompolt	2		14	10	10	0
Lőrinci	4		14	10	8	
Poroszló	3		13	10	9	
Jászapáti	5		15	9	8	
Jászberény	5		15	10	9	
Karcag	–		–	–	–	
Szolnok	6	∇̇	14	9	9	0
Tiszaroff	5		14	9	8	
Túrkeve	11		13	9	8	0
Kistelek	16		15	9	7	
Makó	24		14	10	8	
Szeged	20	∇̇	14	9	9	0
Szentes	16	∇̇	14	10	10	
Borsodnádasd	6	∇̇	12	8	6	
Füged	17		15	10	8	
Hidasnémeti	8		13	10	10	
Jósvafő	–		12	10	10	0
Lillafüred	12		14	8	6	
Miskolc	17	∇̇	15	10	8	0
Putnok	12		14	10	9	
Sárospatak	18		14	10	8	0
Szendrőlád	18	≡	14	8	–	
Tokaj	10		14	10	9	
Kisvárda	7		16	8	8	0
Mátészalka	6		15	9	9	
Nyíregyháza	6		14	10	8	0
Nyírlugos	5		15	10	7	
Pátyod	4	∇̇	15	10	10	
Tiszabecs	3		16	10	8	
Vásárosnamény	7		15	9	7	
Záhony	6		16	9	8	
Berettyóújfalu	2		14	9	7	
Debrecen	2	∇̇	15	9	8	0
Hajdúdorog	4		15	8	7	
Hortobágy	3		12	11	10	
Körösszakál	3		15	8	6	
Polgár	10	∇̇	15	10	8	
Békéscsaba	9		13	9	9	0
Mezőhegyes	28		12	9	9	0
Orosháza	15		14	10	10	0
Szarvas	12		14	10	9	0
Szeghalom	10		14	8	8	

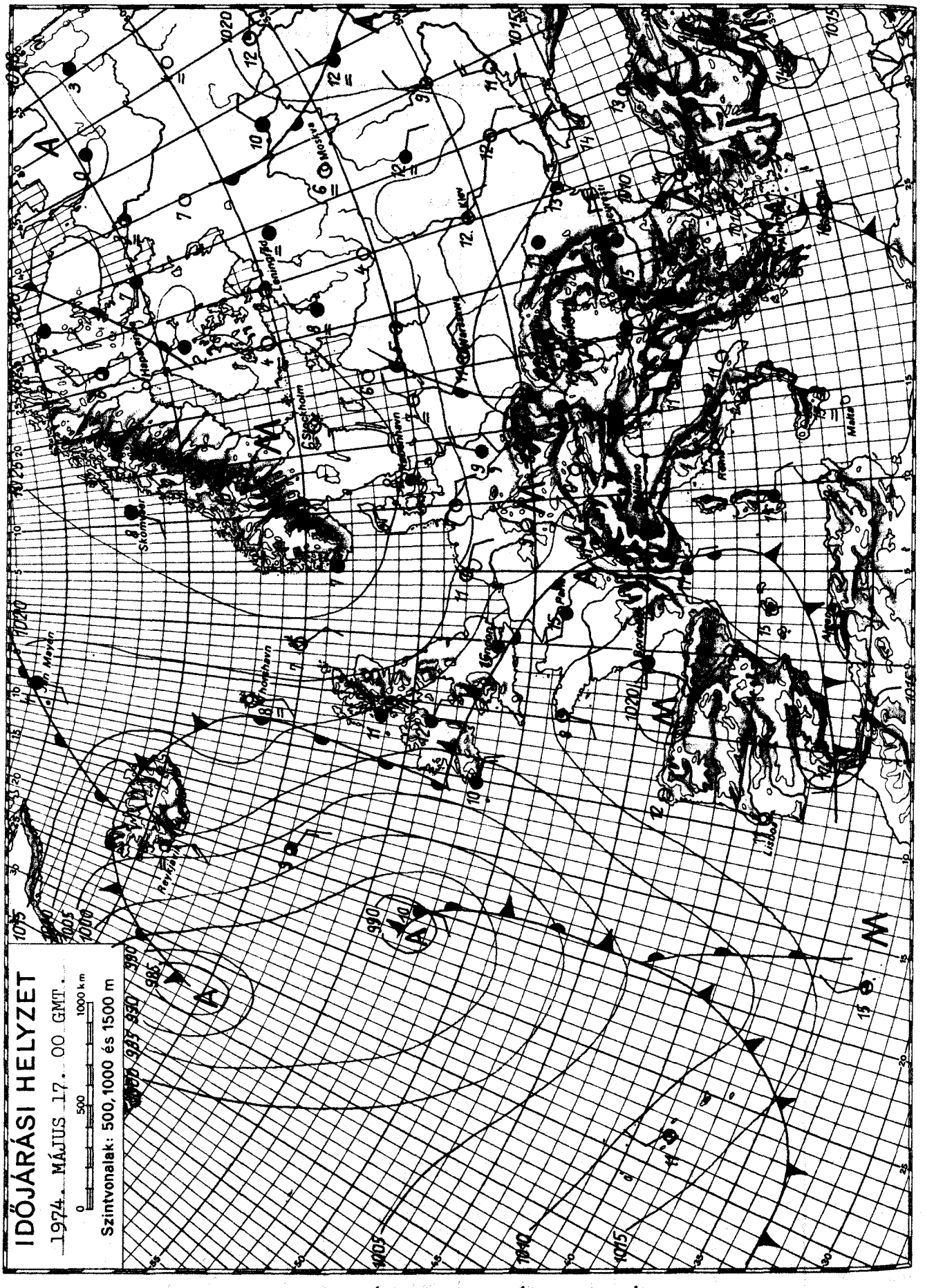

KIADJA: ORSZÁGOS METEOROLÓGIAI SZOLGÁLAT

Készíti: Központi Előrejelző Intézet Előrejelző Osztálya — T.: 281-076 — Megjelenik naponként —

Évi előfizetési díja: 720,—Ft — Megrendelhető: 1024 Budapest, II., Kitaibel Pál u. 1. Telefon: 353-500,

Kiadásért felel: az OMSZ elnöke — Szerkesztésért felel: a KEI igazgatója

IDŐJÁRÁSI NAPIJELENTÉS

ЕЖЕДНЕВНЫЙ МЕТЕОРОЛОГИЧЕСКИЙ БЮЛЛЕТЕНЬ · DAILY WEATHER REPORT
BULLETIN QUOTIDIEN DE TEMPS · TÄGLICHER WETTERBERICHT

87. évfolyam 138. szám + Budapest + 1974. május 18. szombat

Az időjárási helyzet és a várható időjárás:

Az elmult 24 órában szárazföldünk időjárásában átalakulás kezdődött. A Skandináv-félsziget fölött magas nyomásu légköri képződmény helyezkedik el, amely Nyugat-Európában valamint Közép-Európa nyugati részén át Olaszország felé terjeszkedik. A Kárpát-medence fölött az elmult napokban többfelé esőt okozó ciklon feloszlott, igy itt is szárazabbra fordult az idő. A Brit-szigeteken, valamint a Szovjetunió európai területének nagy részén továbbra is változékony többfelé esős az idő.

Hazánkban pénteken délkeleten borult idő volt. Máshol időnként felszakadozott a felhőzet és 2, 6 órára kisütött a nap. Több helyről jelentettek esőt, záporesőt, északkeleten zivatarok is kialakultak. A ma reggel 7 óráig lehullott eső mennyisége általában 5 mm alatt maradt, helyenként azonban elérte az 5, 10 mm-t, sőt Komáromból 11, Tatabányáról 15 mm-t jelentettek. A legmagasabb nappali hőmérséklet az erősen felhős helyeken csak 12, 16, máshol 17, 21 fok között volt. Ma hajnalra 7, 12 fokig hült le a levegő. Délelőtt keleten borult maradt az idő, helyenként esett az eső. Nyugaton időnként felszakadozott a felhőzet, eső nem esett. A hőmérséklet 11 órára 15, 19 fokig emelkedett.

Ma 12 órakor Budapesten a hőmérséklet 19 fok, a tengerszintre átszámitott légnyomás 765 mm, gyengén emelkedik.
A Balaton vizének hőmérséklete Siófoknál 11 órakor 14 fok volt.

Várható időjárás vasárnap estig:

Változóan felhős idő, inkább csak szombaton néhány helyen futó esővel.
Mérsékelt, napközben megélénkülő északi, északkeleti szél.
Várható legalacsonyabb éjszakai hőmérséklet: 6, 11,
legmagasabb nappali hőmérséklet vasárnap: 17, 22 fok között.

Bartha Péterné s.k.

A hőmérséklet napi középértéke és eltérése a 100 évi átlagtól /Budapesten:/

1974. V. 17.	13,6 C°	-3,4 C°

1871 óta ezen a napon Budapesten előfordult

legmagasabb hőmérséklet:	30,2 C° /1971/
legalacsonyabb hőmérséklet:	1,6 C° /1874/

74.0411.

LEGMAGASABB HŐMÉRSÉKLET

197 4. V. 17.

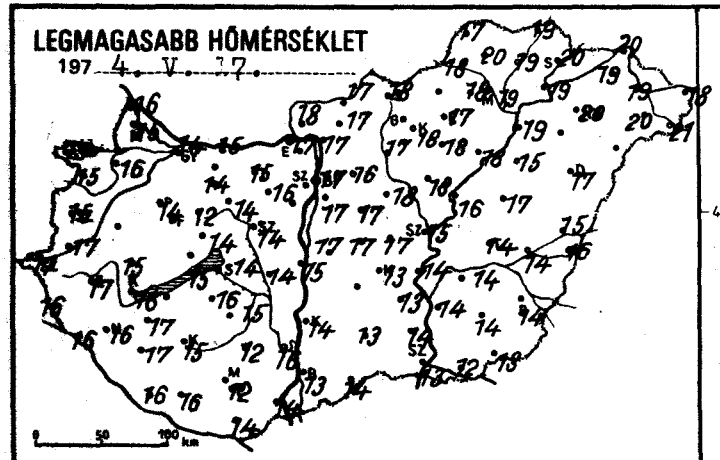

LEGALACSONYABB HŐMÉRSÉKLET

197 4. V. 18.

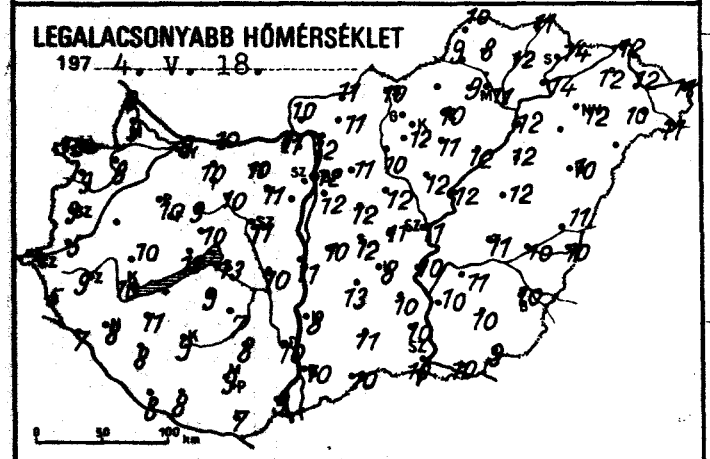

24 órás CSAPADÉKELOSZLÁS

197 4. V. 17. 7h -tól V. 18. 7h -ig.

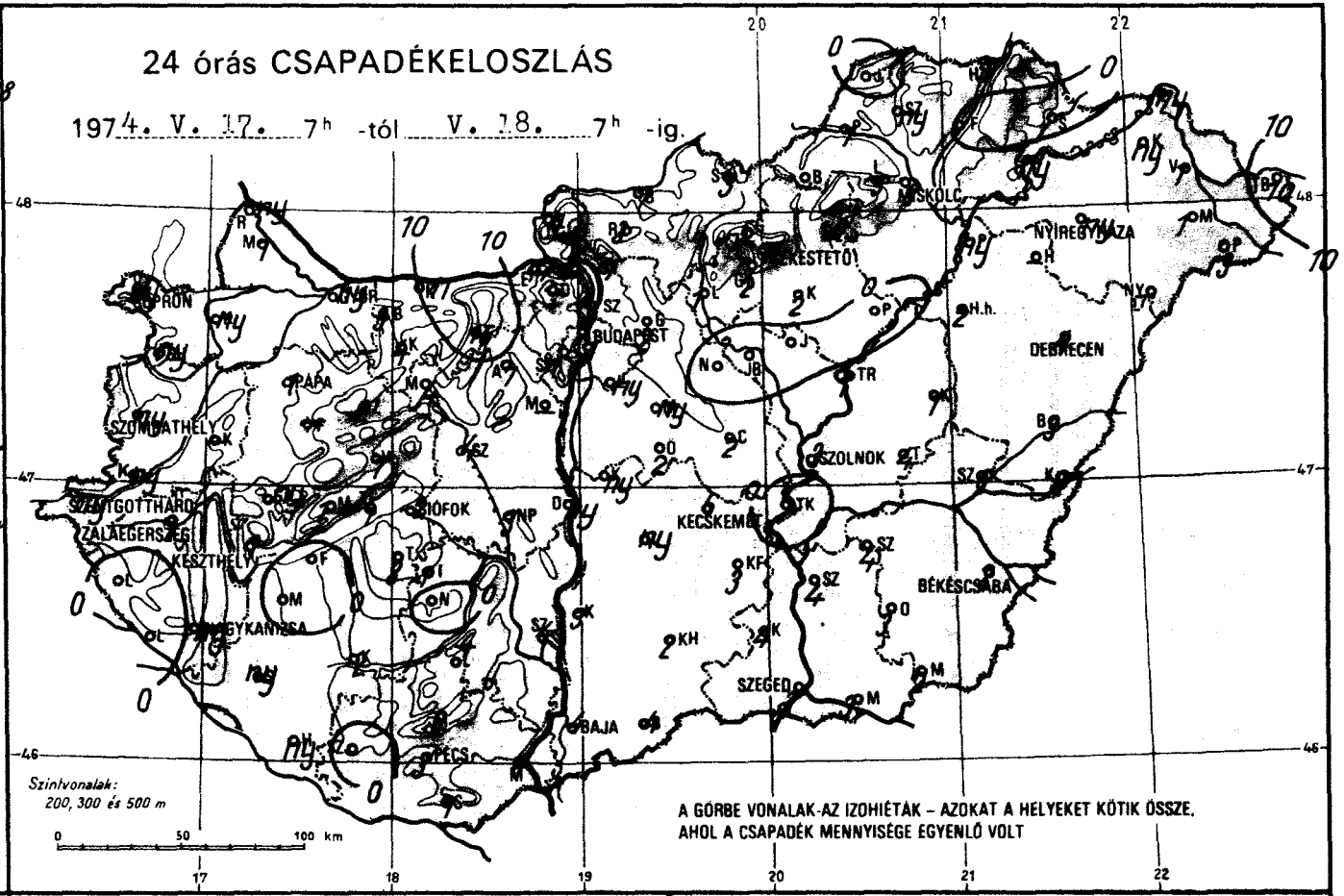

A GÖRBE VONALAK-AZ IZOHIÉTÁK – AZOKAT A HELYEKET KÖTIK ÖSSZE, AHOL A CSAPADÉK MENNYISÉGE EGYENLŐ VOLT

RADIÁCIÓS MINIMUM

197 4. V. 18.

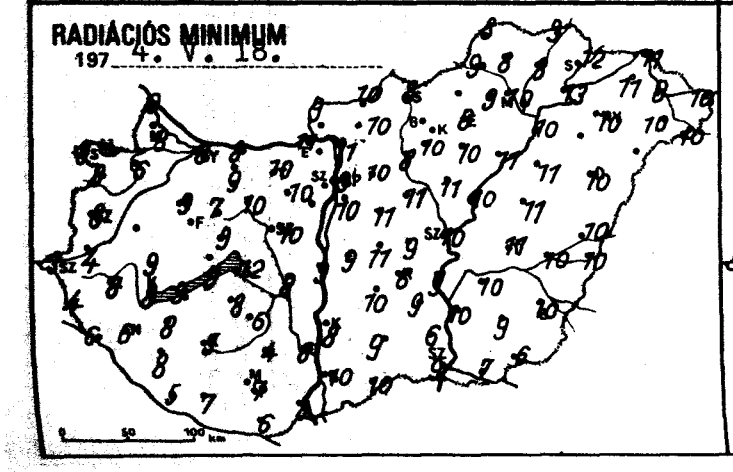

NAPFÉNYTARTAM

197 4. V. 17.

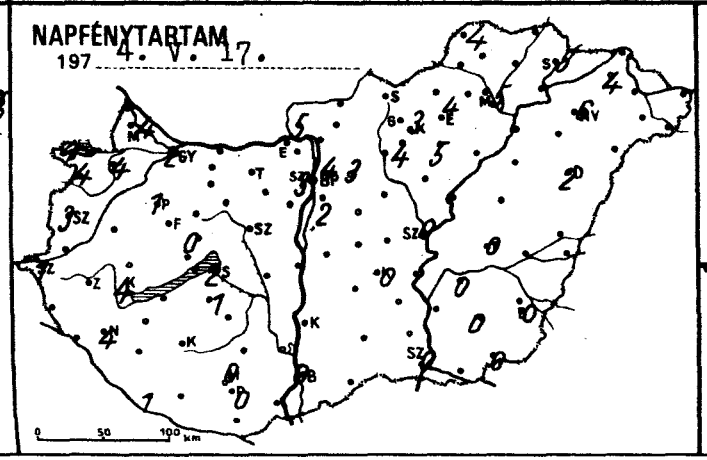

ZIVATARTEVÉKENYSÉG

197 4. V. 17.

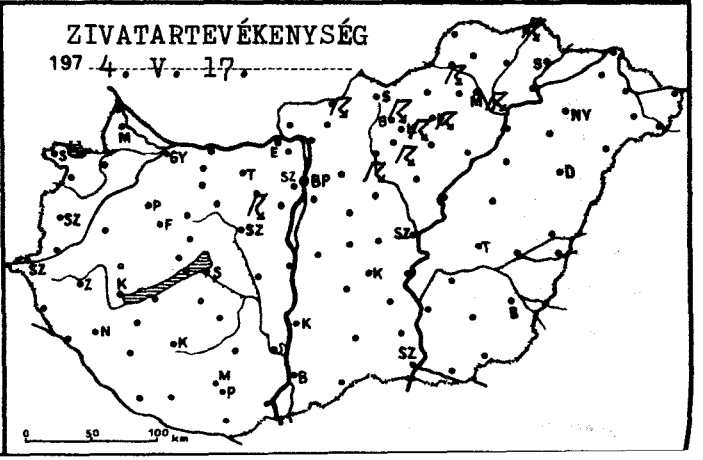

	1974. V. 18-07 h -ig az utolsó 24 óra adatai					
	csapadék (mm)		max. hőmérséklet	min. hőmérséklet	rad. min.	napos órák
Győr	ny		14	9	8	2
Kapuvár	ny		16	8	6	4
Mosonmagyaróvár	1		15	9	8	4
Rajka	ny		16	9	9	
Sopron	ny		15	10	8	4
Sopronhorpács	ny		15	9	8	4
Káld	–		–	–	–	
Körmend	ny		17	5	4	
Szentgotthárd	ny		17	4	3	1
Szombathely	ny		15	9	8	3
Lenti	.		16	5	4	
Letenye	.		16	7	6	
Nagykanizsa	ny		16	8	6	4
Zalaegerszeg	1	▽	17	9	8	
Farkasgyepű	–		–	–	–	
Keszthely	1		16	10	8	4
Mencshely	1		12	10	8	0
Pápa	1		14	10	9	1
Sümeg	ny		15	10	9	
Tihany	1		15	12	9	
Veszprém	1		14	10	9	
Zirc	2		12	9	7	
Fonyód	.		–	10	9	
Homokszt. györgy	ny	▽	16	8	5	1
Kaposvár	2		15	9	5	
Marcali	.		17	11	8	
Siófok	2		14	13	12	2
Somogyszob	ny		17	8	8	
Tab	8		16	9	8	
Bábolna	3		15	9	7	
Esztergom	4	▽	17	11	11	
Kisbér	4	▽≡	14	10	9	
Komárom	11		15	10	8	
Tatabánya	15		15	10	10	
Alcsútdoboz	7	⟋	16	11	10	
Dunaújváros	ny		15	11	9	
Martonvásár	–		–	–	–	
Mór	4	▽≡	14	10	10	
Nagyhörcsökp.	3	▽	14	10	8	
Szabadbattyán	4	▽≡	14	11	10	
Iregszemcse	1		14	10	5	1
Lengyel	4		12	8	4	
Nagykónyi	.		15	7	6	
Szekszárd	4	▽	16	10	8	
Misinatető	6	▽≡	9	7	6	0
Mohács	4		14	9	8	
Pécs	3	=	12	9	7	0
Siklós	1		14	7	6	
Szigetvár	.		16	8	7	
Bp. Lőrinc	ny	▽	17	12	10	2
Bp. Met. Int.	1	▽	17	12	9	4
Bp. Szab. hegy	1		14	10	9	3
Cegléd	2		17	11	9	
Dobogókő	–		–	–	–	
Gödöllő	2		16	11	10	3
Királyrét	1		17	9	9	
Monor	ny		17	12	11	
Nagykáta	.		18	12	11	
Örkény	2		17	12	11	
Szentendre	3		18	11	10	

	1974. V. 18-07 h -ig az utolsó 24 óra adatai					
	csapadék (mm)		max. hőmérséklet	min. hőmérséklet	rad. min.	napos órák
Vác	7	⌒	17	12	11	
Vámosmikola	4		18	10	9	5
Baja	4		13	10	10	0
Bácsalmás	4		14	10	10	
Izsák	ny		–	13	10	
Kalocsa	3		14	8	8	
Kecskemét	6		13	8	6	0
Kiskunf. háza	3		13	10	9	
Kiskunhalas	2		13	11	9	
Kunszentmiklós	ny		17	10	9	
Tiszakécske	.		14	10	9	
Balassagyarmat	7	⟋	17	11	10	
Romhány	3	▽	17	11	10	
Salgótarján	3		18	10	8	
Eger	6	⟋	17	10	8	4
Galyatető	5	⟋	13	5	3	
Gyöngyös	2	⟋	18	12	10	4
Kékestető	7	⟋	10	6	6	3
Kompolt	2		18	11	10	5
Lőrinci	1	⟋	17	10	8	
Poroszló	.		18	12	11	
Jászapáti	.		18	12	11	
Jászberény	.	⌒	17	11	11	
Karcag	1		17	12	11	
Szolnok	3		15	11	10	0
Tiszaroff	1		16	12	10	
Túrkeve	4		14	11	11	0
Kistelek	4		14	10	6	
Makó	3		12	10	7	
Szeged	3		13	10	9	0
Szentes	4		14	10	10	
Borsodnádasd	–		–	–	–	
Füged	.		19	12	8	
Hidasnémeti	3	⟋	19	11	9	
Jósvafő	.		17	10	8	4
Lillafüred	5		18	9	9	
Miskolc	3	⟋	19	11	10	5
Putnok	7	⟋	18	9	9	
Sárospatak	.		20	14	12	5
Szendrőlád	ny		20	8	8	
Tokaj	ny	▽	19	14	13	
Kisvárda	ny		19	12	11	4
Mátészalka	1		20	10	10	
Nyíregyháza	ny	▽	20	12	10	6
Nyírlugos	–		–	–	–	
Pátyod	3	▽	21	11	10	
Tiszabecs	10	▽	18	11	10	
Vásárosnamény	1		19	12	9	
Záhony	ny		20	12	11	
Berettyóújfalu	3	▽	15	11	10	
Debrecen	4	▽=	17	10	10	2
Hajdúdorog	–		–	–	–	
Hortobágy	2		15	12	11	
Körösszakál	8	▽	16	10	10	
Polgár	ny		19	12	10	
Békéscsaba	2		14	10	10	0
Mezőhegyes	2		13	9	6	0
Orosháza	3		14	10	9	0
Szarvas	4		14	11	10	0
Szeghalom	6		14	10	10	

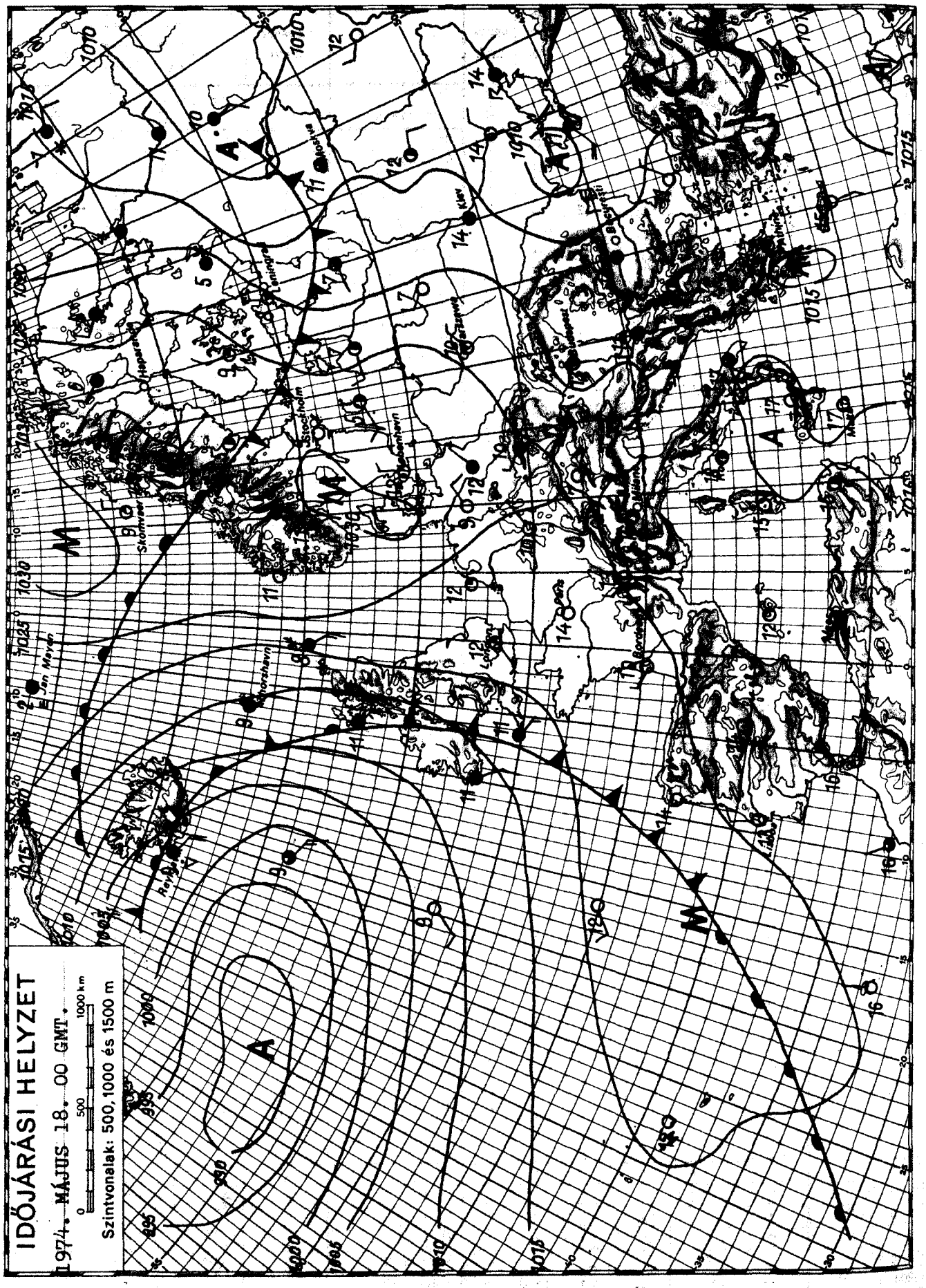

KIADJA: ORSZÁGOS METEOROLÓGIAI SZOLGÁLAT

Készíti: Központi Előrejelző Intézet Előrejelző Osztálya — T.: 281-076 — Megjelenik naponként —

Évi előfizetési díja: 720,—Ft — Megrendelhető: 1024 Budapest, II., Kitaibel Pál u. 1. Telefon: 353-500,

Kiadásért felel: az OMSZ elnöke — Szerkesztésért felel: a KEI igazgatója

IDŐJÁRÁSI NAPIJELENTÉS

ЕЖЕДНЕВНЫЙ МЕТЕОРОЛОГИЧЕСКИЙ БЮЛЛЕТЕНЬ · DAILY WEATHER REPORT
BULLETIN QUOTIDIEN DE TEMPS · TÄGLICHER WETTERBERICHT

87. évfolyam 139. szám + Budapest + 1974. május 19. vasárnap

Az időjárási helyzet és a várható időjárás:

A Szovjetunió európai területén egy nagy kiterjedésü alacsony nyomásu légköri képződmény helyezkedik el. Hatására általában felhős az ég és sokfelé esik az eső, illetve az északabbi vidékeken hózáporok vannak. Európa nyugati, középső és déli részei fölött magas nyomásu légköri képződmény alakitja ki az időjárást. Az ebben uralkodó lassu leszálló mozgások felhőoszlató hatásuak, igy általában kevés a felhő, sok a napsütés. A kora reggeli órákban sok helyen keletkezik köd, ezek azonban már a kora délelőtti órákban feloszlanak. A sok napsütést legfeljebb a délutáni órákban zavarják meg helyi záporok, zivatarok. A Kárpát-medence és környéke is ehhez az időjárásu területhez tartozik.

Hazánkban szombaton az ország déli felében csak 2, 6 órán keresztül sütött a nap. Az északi országrészben ezzel szemben 7, 10 órás napfénytartamot mértek. A hőmérséklet csucsértéke 19, 23 fok között alakult. A déli, délutáni órákban több helyen keletkezett zápor, zivatar. A zivatarral lehullott esőmennyiség igen változatos volt. Voltak helyek ahol a mérhető mennyiséget sem érte el, máshol viszont 5, 6, sőt Dunaujvárosban 7, Székesfehérváron pedig 8 mm eső hullott. Ma hajnalra általában 6, 12 fokra hült le a levegő. Délelőtt országszerte kevés felhő volt, igy a napsütés hatására már 11, órára 19, 22 fokra melegedett fel a levegő.

Ma 12 órakor Budapesten 22 fok volt, a tengerszintre átszámitott légnyomás 764 mm, gyengén süllyed.
A Balaton vizének hőmérséklete 11 órakor Siófoknál 16 fok volt.

Várható időjárás hétfő estig:

Főként nappali felhőképződés.
Néhány helyen zápor, zivatar.
Mérsékelt, napközben megélénkülő északi szél.
Az évszaknak megfelelő hőmérsékletek.
Várható legalacsonyabb éjszakai hőmérséklet: 7, 12,
legmagasabb nappali hőmérséklet hétfőn: 20, 25 fok között.

Kerényi Nárcizs s.k.

A hőmérséklet napi középértéke és eltérése a 100 évi átlagtól /Budapesten:/

1974. V. 18. 17,7 C° + 0,8 C°

1871 óta ezen a napon Budapesten előfordult

legmagasabb hőmérséklet: 30,6 C° /1945/
legalacsonyabb hőmérséklet: 3,2 C° /1895/

74.0412.

LEGMAGASABB HŐMÉRSÉKLET

197 4. V. 18.

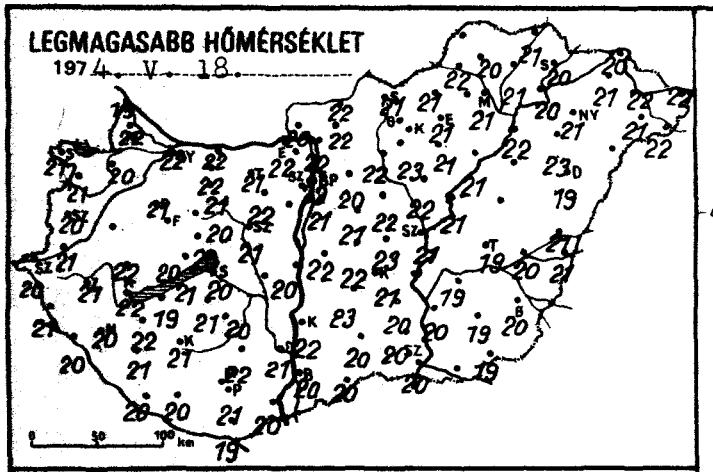

LEGALACSONYABB HŐMÉRSÉKLET

197 4. V. 19.

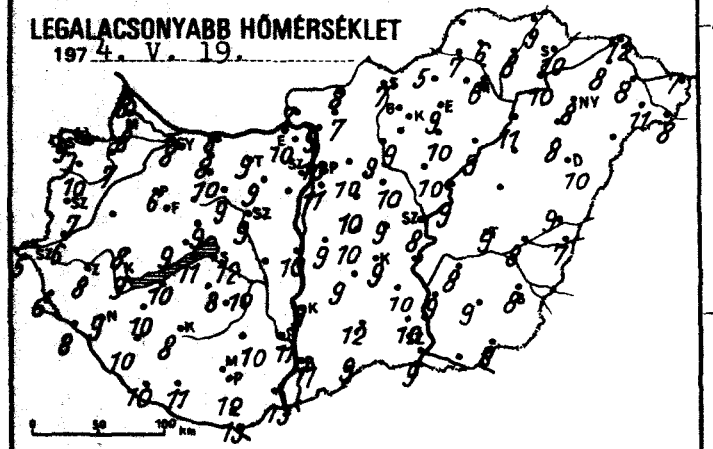

24 órás CSAPADÉKELOSZLÁS

197 4. V. 18. 7h -tól V. 19. 7h -ig.

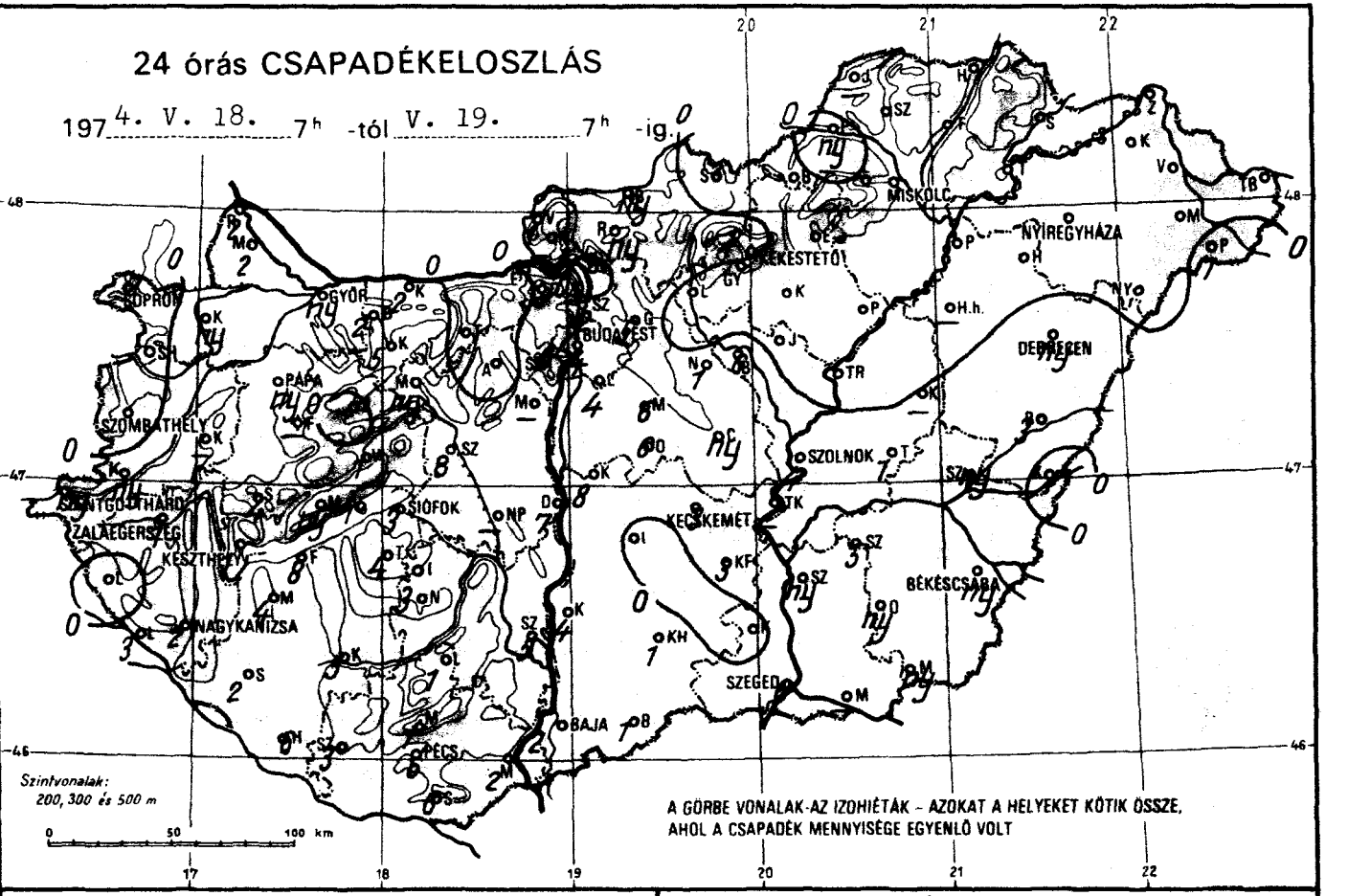

RADIÁCIÓS MINIMUM

197 4. V. 19.

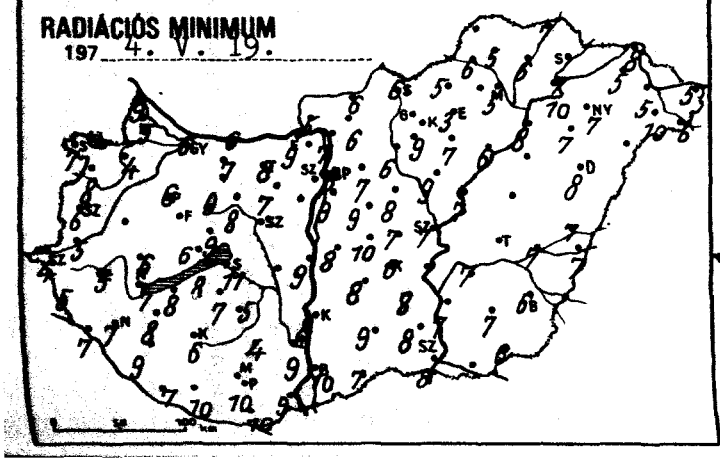

NAPFÉNYTARTAM

197 4. V. 18.

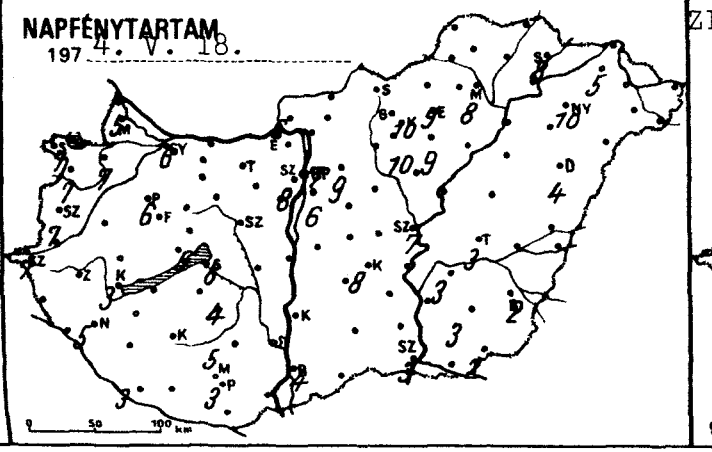

ZIVATARTEVÉKENYSÉG

197 4.V.18.7h- V.19.7h-ig.

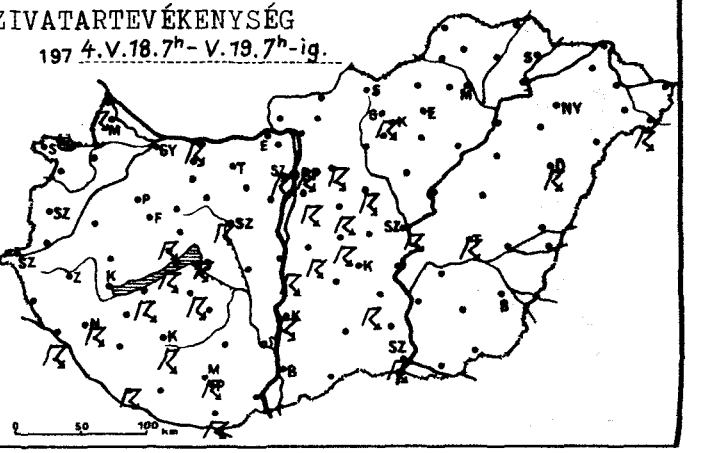

	197 4. V. 19 7 h -ig az utolsó 24 óra adatai					
	csapadék (mm)		max. hőmérséklet	min. hőmérséklet	rad. min.	napos órák
Győr	ny		22	8	6	6
Kapuvár	ny		20	7	4	7
Mosonmagyaróvár	2	V	22	8	5	5
Rajka	2	K	19	8	9	-
Sopron	.		21	9	7	7
Sopronhorpács	.		21	10	8	7
Káld	-		-	-	-	
Körmend	ny		21	6	5	
Szentgotthárd	ny	V	20	5	4	7
Szombathely	.		20	7	6	7
Lenti	.		21	6	5	
Letenye	3	K	20	8	7	
Nagykanizsa	2	K	20	9	7	5
Zalaegerszeg	1	V	21	8	5	
Farkasgyepű	-		-	-	-	
Keszthely	1	V	22	9	7	3
Mencshely	ny	K	20	9	6	5
Pápa	ny	V	21	6	6	6
Sümeg	4		22	8	6	
Tihany	1	K	21	11	8	
Veszprém	1		20	9	9	
Zirc	.		19	6	4	
Fonyód	8	K	19	10	8	
Homokszt. györgy	6	K⌒	20	10	7	3
Kaposvár	5	K⌒	21	8	6	
Marcali	4	V	22	10	8	
Siófok	3	K	20	12	11	6
Somogyszob	2		21	10	9	
Tab	4	K	21	8	7	
Bábolna	2	V	22	8	7	
Esztergom	.		22	10	9	
Kisbér	5	V⌒	21	10	9	
Komárom	2	K⌒	22	8	6	
Tatabánya	.		21	9	8	
Alcsútdoboz	.	⌒	22	9	7	
Dunaújváros	7	K	20	10	9	
Martonvásár	-		-	-	-	-
Mór	ny	⌒	20	9	8	
Nagyhörcsökp.	-		-	-	-	
Szabadbattyán	8	K⌒	21	9	7	
Iregszemcse	3		20	10	5	4
Lengyel	1		22	10	4	
Nagykónyi	-		-	-	-	
Szekszárd	5	V	21	11	9	
Misinatető	1	V	18	11	5	5
Mohács	2	V	20	13	9	
Pécs	6	K	21	12	10	3
Siklós	6	K	19	13	11	
Szigetvár	3	V	20	11	10	
Bp. Lőrinc	4	K	21	11	9	6
Bp. Met. Int.	4	K	22	10	8	7
Bp. Szab. hegy	6	K	20	10	7	8
Cegléd	ny	V	23	9	7	
Dobogókő	-		-	-	-	
Gödöllő	5	K	20	10	7	9
Királyrét	-		-	-	-	
Monor	6	K	21	10	9	
Nagykáta	1	K	21	10	8	
Őrkény	6	K	22	10	10	
Szentendre	2		24	10	9	

	197 4. V. 19 7 h -ig az utolsó 24 óra adatai					
	csapadék (mm)		max. hőmérséklet	min. hőmérséklet	rad. min.	napos órák
Vác	.	⌒	22	9	6	
Vámosmikola	1		20	7	5	6
Baja	2		20	11	10	4
Bácsalmás	1		20	9	7	
Izsák	.		23	9	8	
Kalocsa	4	K	22	9	8	
Kecskemét	3	V	21	9	6	8
Kiskunf. háza	3	K	20	10	8	
Kiskunhalas	1		20	12	9	
Kunszentmiklós	8	K	22	9	8	
Tiszakécske	-		-	-	-	
Balassagyarmat	ny		22	8	6	
Romhány	ny		22	7	6	
Salgótarján	.		21	7	6	
Eger	.		21	9	3	9
Galyatető	1	K	17	7	4	
Gyöngyös	.		23	9	9	10
Kékestető	.		14	7	6	10
Kompolt	.		21	10	7	9
Lőrinci	.	⌒	22	9	6	
Poroszló	.	⌒	21	9	6	
Jászapáti	.	⌒	22	10	9	
Jászberény	6	V	22	10	8	
Karcag	-		-	-	-	
Szolnok	4	K	21	8	7	7
Tiszaroff	.		21	9	7	
Túrkeve	1	K	19	9	7	3
Kistelek	.		20	10	8	
Makó	-		-	-	-	
Szeged	6	K	20	9	8	3
Szentes	.		20	9	7	
Borsodnádasd	.		21	5	5	
Füged	.		21	8	6	
Hidasnémeti	.		21	9	7	
Jósvafő	-		-	-	-	
Lillafüred	.		20	6	6	
Miskolc	.		21	6	5	8
Putnok	ny		22	7	6	
Sárospatak	.		20	10	7	8
Szendrőlád	.		20	6	5	
Tokaj	.		20	10	10	
Kisvárda	.		21	8	5	5
Mátészalka	.		21	11	10	
Nyíregyháza	.		21	8	7	10
Nyírlugos	-		-	-	-	
Pátyod	1	K⌒	22	8	6	
Tiszabecs	.		22	7	5	
Vásárosnamény	.	⌒	22	8	5	
Záhony	.		20	12	8	
Berettyóújfalu	3	⌒	21	9	7	
Debrecen	ny	K	19	10	8	4
Hajdúdorog	.		23	8	7	
Hortobágy	-		-	-	-	
Körösszakál	.		21	7	7	
Polgár	.		22	11	8	
Békéscsaba	ny		20	8	6	2
Mezőhegyes	ny		19	9	6	2
Orosháza	ny	V	19	9	7	3
Szarvas	5	V	19	8	7	3
Szeghalom	ny		20	8	7	

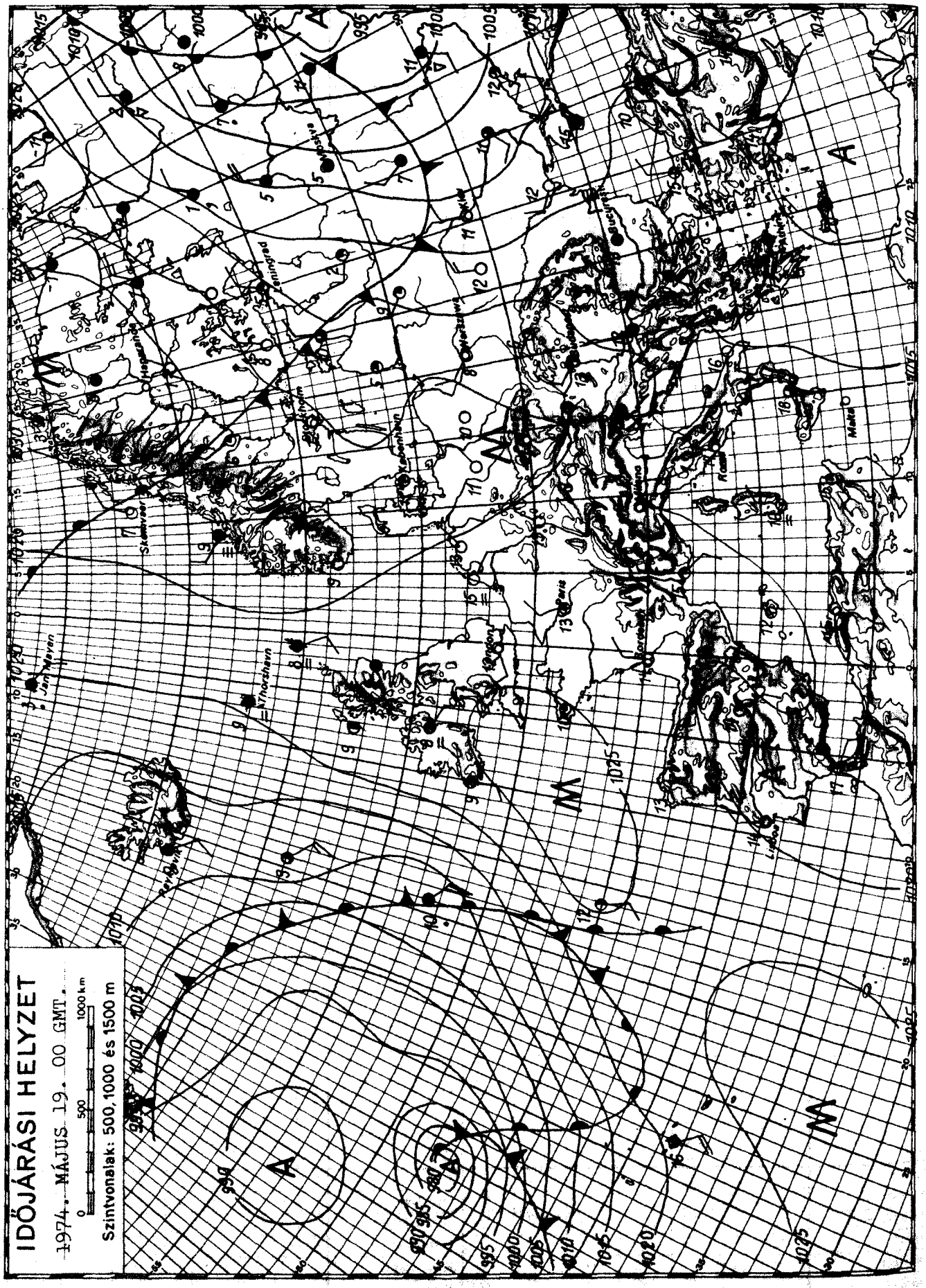

KIADJA: ORSZÁGOS METEOROLÓGIAI SZOLGÁLAT
Készíti: Központi Előrejelző Intézet Előrejelző Osztálya — T.: 281-076 — Megjelenik naponként —
Évi előfizetési díja: 720,—Ft — Megrendelhető: 1024 Budapest, II., Kitaibel Pál u. 1. Telefon: 353-500,
Kiadásért felel: az OMSZ elnöke — Szerkesztésért felel: a KEI igazgatója

IDŐJÁRÁSI NAPIJELENTÉS

ЕЖЕДНЕВНЫЙ МЕТЕОРОЛОГИЧЕСКИЙ БЮЛЛЕТЕНЬ · DAILY WEATHER REPORT
BULLETIN QUOTIDIEN DE TEMPS · TÄGLICHER WETTERBERICHT

87. évfolyam 140. szám + Budapest + 1974. május 20. hétfő

Az időjárási helyzet és a várható időjárás:

Európa legnagyobb részén leszálló légmozgások határozzák meg az időjárást. Ezek felhő-oszlató, szárító hatása következtében kevés a felhő, tulnyomóan száraz az idő. A Szovjetunió európai területének Moszkvától keletre fekvő részére erős északi széllel igen hideg, sarkvidéki levegő áramlik. Hatására Moszkvától jóval délebbre lévő helyeken is havazások, hózáporok vannak és a nappali hőmérséklet 12, 16 fokkal marad el a legutóbbi 12 év átlagától. Felhős csapadékos időjárást jelentenek még szárazföldünk légnyugatibb részeiről is. A Kárpát-medence időjárását a következő 36 órában is a leszálló légmozgások határozzák meg.

Hazánkban vasárnap derült, száraz, meleg idő volt. A nap 11, 14 órán át sütött, a hőmérséklet 21, 26 fokig emelkedett. A derült, száraz idő éjszaka is folytatódott. Hajnalra 7, 13 fokig hült le a levegő. Hétfőn délelőtt is derült, vagy csak gyengén felhős maradt az idő. A hőmérséklet 11 órára 21, 24 fok között alakult.

Ma 12 órakor Budapesten a hőmérséklet 23 fok, a tengerszintre átszámitott légnyomás 761, mm alig változik.
A Balaton vizének hőmérséklete 11 órakor Siófoknál 18 fok volt.

Várható időjárás kedd estig:
Főképp nappali felhőképződés, legfeljebb néhány helyen futó záporral, zivatarral.
Mérsékelt, napközben időnként kissé megélénkülő északi szél.
Meleg idő.
Várható legalacsonyabb éjszakai hőmérséklet: 8, 13 fok között.
legmagasabb nappali hőmérséklet kedden: 25 fok körül.

Rajkay Ödön s.k.

TÁVOLABBI KILÁTÁSOK PÉNTEK REGGELIG:
Eleinte kevés felhő, valószinüleg eső nélkül, majd erősödő nappali felhőképződéssel, főként az ország északi részében záporok, zivatarok. A legalacsonyabb hajnali hőmérséklet 10, 15, legmagasabb nappali hőmérséklet: eleinte 23, 27, később 19, 23 fok között lesz. Jelentős mennyiségü csapadék /legalább 5 mm/ az ország területének 40 százalékán várható, főként az időszak második felében

TÁVELŐREJELZŐ OSZTÁLY

A hőmérséklet napi középértéke és eltérése a 100 évi átlagtól /Budapesten:/

1974. V. 19.	19,4 C°	+ 2,6 C°

1871 óta ezen a napon Budapesten előfordult:

legmagasabb hőmérséklet:	30,5 C° /1945/
legalacsonyabb hőmérséklet:	4,1 C° /1891/

74.0413.

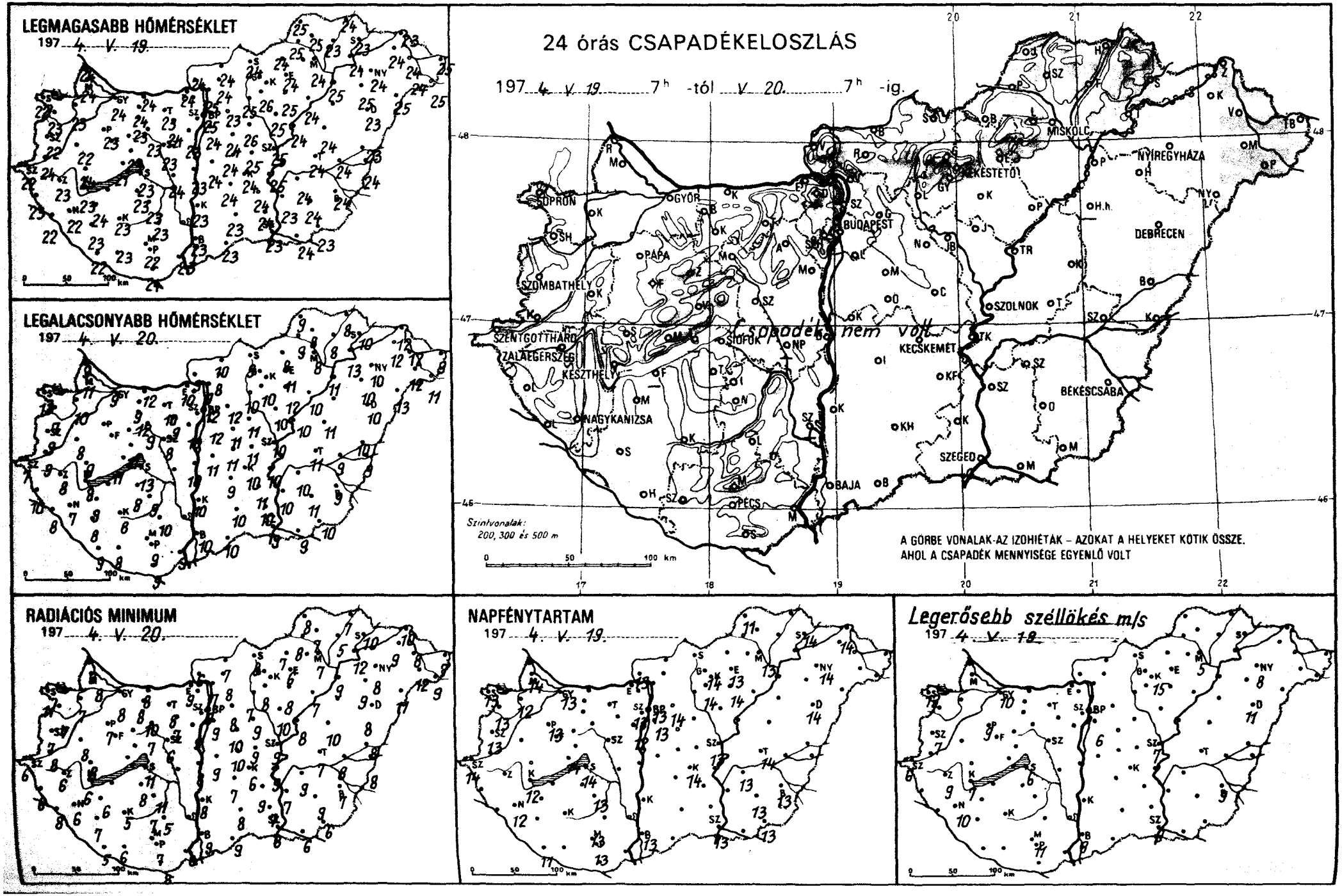
LEGMAGASABB HŐMÉRSÉKLET
197 4. V. 19.
LEGALACSONYABB HŐMÉRSÉKLET
197 4. V. 20.
RADIÁCIÓS MINIMUM
197 4. V. 20.
24 órás CSAPADÉKELOSZLÁS
197 4. V. 19. 7h -tól V. 20. 7h -ig.
Csapadék nem volt
SOPRON
GYŐR
PÁPA
SZOMBATHELY
SZENTGOTTHÁRD
ZALAEGERSZEG
KESZTHELY
NAGYKANIZSA
SIÓFOK
BUDAPEST
KÉKESTETŐ
MISKOLC
NYÍREGYHÁZA
DEBRECEN
SZOLNOK
KECSKEMÉT
BÉKÉSCSABA
SZEGED
BAJA
PÉCS
Szintvonalak: 200, 300 és 500 m
A GÖRBE VONALAK-AZ IZOHIÉTÁK – AZOKAT A HELYEKET KÖTIK ÖSSZE.
AHOL A CSAPADÉK MENNYISÉGE EGYENLŐ VOLT
NAPFÉNYTARTAM
197 4. V. 19.
Legerősebb széllökés m/s
197 4. V. 18.

	197 4. V. 29. 07h -ig az utolsó 24 óra adatai							197 4. V. 30. 07h -ig az utolsó 24 óra adatai						
	csapadék (mm)		max. hőmérséklet	min. hőmérséklet	rad. min.	napos órák		csapadék (mm)		max. hőmérséklet	min. hőmérséklet	rad. min.	napos órák	
Győr	.		24	9	8	13	Vác	.	b	25	9	7		
Kapuvár	.		23	10	7	12	Vámosmikola	.		24	9	6	13	
Mosonmagyaróvár	.		24	11	8	14	Baja	.		23	10	9	13	
Rajka	.		24	9	9		Bácsalmás	.		23	10	9		
Sopron	.		22	13	11	13	Izsák	.		24	9	7		
Sopronhorpács	.		23	9	8	13	Kalocsa	.		23	10	8		
Káld	.		22	8	8		Kecskemét	.		24	10	6	14	
Körmend	.		24	7	7		Kiskunf. háza	.		24	11	9		
Szentgotthárd	.		22	7	6	14	Kiskunhalas	.		23	10	8		
Szombathely	.		22	9	7	13	Kunszentmiklós	.		24	11	9		
Lenti	.		23	10	6		Tiszakécske	.		25	10	9		
Letenye	.		22	8	8		Balassagyarmat	.	b	24	10	7		
Nagykanizsa	.		22	7	6	12	Romhány	.		24	8	8		
Zalaegerszeg	.		23	8	6		Salgótarján	.		24	9	8		
Farkasgyepű	.		21	8	4		Eger	.		24	11	6	13	
Keszthely	.		23	9	7		Galyatető	.		18	7	4		
Mencshely	.		21	11	8	14	Gyöngyös	.		26	10	8	14	
Pápa	.		23	7	7	13	Kékestető	.		18	11	7	14	
Sümeg	.		24	9	8		Kompolt	.		25	12	8	14	
Tihany	–		–	–	–		Lőrinci	.	bb	25	10	7		
Veszprém	.		23	11	11		Poroszló	.	bb	24	10	7		
Zirc	.		21	6	4		Jászapáti	.	bb	25	10	10		
Fonyód	–		–	–	–		Jászberény	.	b	26	11	9		
Homokszt. györgy	.	bb	22	9	5	11	Karcag	.		24	11	10		
Kaposvár	.	bb	23	8	5		Szolnok	.		25	10	9	13	
Marcali	.		24	9	6		Tiszaroff	.		24	10	8		
Siófok	.		23	13	11	14	Túrkeve	.		24	11	7	14	
Somogyszob	.		23	8	7		Kistelek	.		24	10	7		
Tab	.		23	8	7		Makó	.		24	9	6		
Bábolna	.	b	24	9	8		Szeged	.		23	9	8	13	
Esztergom	.		24	10	9		Szentes	.		23	10	7		
Kisbér	.	bb	23	12	10		Borsodnádasd	.		24	8	4		
Komárom	.	bb	24	12	8		Füged	.		23	8	5		
Tatabánya	.	bb	23	10	8		Hidasnémeti	.		24	8	7		
Alcsútdoboz	.	bb	24	9	7		Jósvafő	.		23	11	8	11	
Dunaújváros	.		23	10	8		Lillafüred	.		24	9	7		
Martonvásár	.		23	10	9	12	Miskolc	.	=	24	8	7	13	
Mór	.	b	23	9	7		Putnok	.		25	9	8		
Nagyhörcsökp.	–		–	–	–		Sárospatak	.		23	10	10	14	
Szabadbattyán	.	bb	23	8	6		Szendrőlád	.	b	25	8	7		
Iregszemcse	.	bb	23	9	5	13	Tokaj	.		24	13	12		
Lengyel	.		22	10	7		Kisvárda	.		24	12	9	14	
Nagykónyi	.		24	–	–		Mátészalka	.		24	12	12		
Szekszárd	–		–	–	–		Nyíregyháza	.		24	10	8	14	
Misinatető	.		20	14	8	13	Nyírlugos	.		25	13	11		
Mohács	.		23	9	6		Pátyod	.	b	25	11	9		
Pécs	.		22	9	7	13	Tiszabecs	.		25	9	7		
Siklós	.		24	9	8		Vásárosnamény	.		24	12	8		
Szigetvár	.		23	8	6		Záhony	.		23	12	10		
Bp. Lőrinc	.	bb	24	12	9	13	Berettyóújfalu	.	b	23	10	8		
Bp. Met. Int.	.	b=	25	12	9	13	Debrecen	.		23	10	8	14	
Bp. Szab. hegy	.	b	22	12	8	13	Hajdúdorog	.		25	10	9		
Cegléd	.		25	11	9		Hortobágy	–		–	–	–		
Dobogókő	–		–	–	–		Körösszakál	.		24	9	8		
Gödöllő	.		23	12	8	14	Polgár	.		25	11	9		
Királyrét	.		25	7	6		Békéscsaba	.		24	9	7	13	
Monor	.		24	11	10		Mezőhegyes	.		23	10	6	13	
Nagykáta	.		26	10	9		Orosháza	.		24	11	9	13	
Örkény	.		24	11	10		Szarvas	.		24	10	9	13	
Szentendre	.		23	11	10		Szeghalom	.		24	9	8		

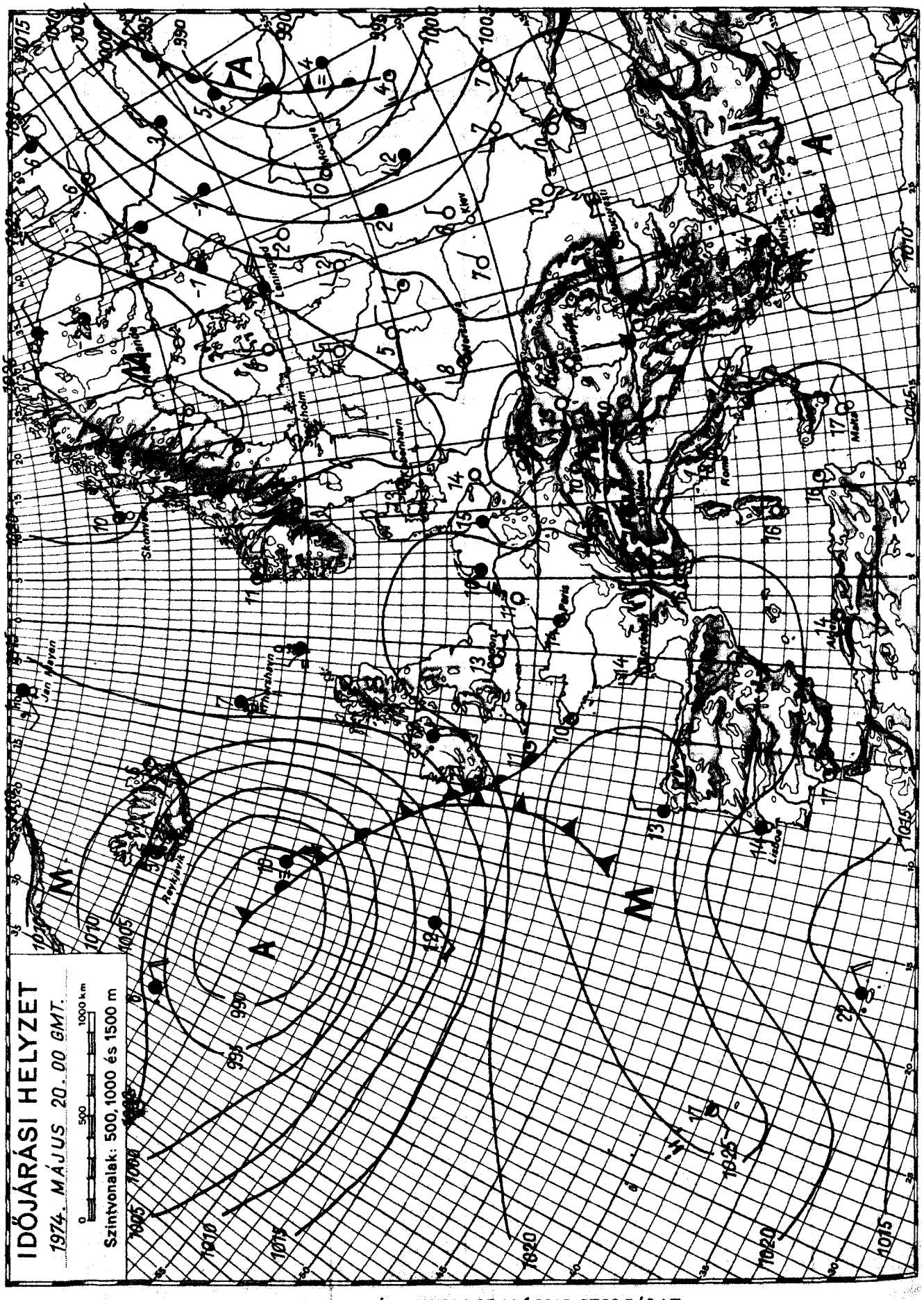

KIADJA: ORSZÁGOS METEOROLÓGIAI SZOLGÁLAT

Készíti: Központi Előrejelző Intézet Előrejelző Osztálya — T.: 287 - 076 — Megjelenik naponként —

Évi előfizetési díja: 720,—Ft — Megrendelhető: 1024 Budapest, II., Kitaibel Pál u. 1. Telefon: 353-500,

Kiadásért felel: az OMSZ elnöke — Szerkesztésért felel: a KEI igazgatója

IDŐJÁRÁSI NAPIJELENTÉS

ЕЖЕДНЕВНЫЙ МЕТЕОРОЛОГИЧЕСКИЙ БЮЛЛЕТЕНЬ · DAILY WEATHER REPORT
BULLETIN QUOTIDIEN DE TEMPS · TÄGLICHER WETTERBERICHT

87. évfolyam 141. szám + Budapest + 1974. május 21. kedd

Az időjárási helyzet és a várható időjárás:

Szárazföldünk nyugati és középső részének időjárását továbbra is a gyenge légmozgások határozzák meg. Ezért ebben a térségben általában száraz, meleg az idő. Hétfőn a hőmérséklet csúcsértéke 4, 7 fokkal magasabb volt a legutóbbi évek átlagánál. A Brit-szigeteken, a Skandináv-félszigeten és a Szovjetunió európai területének nagy részén változékony, többfelé csapadékos az időjárás. Északkelet-Európában hózáporok is előfordulnak és a legmagasabb nappali hőmérséklet 12, 18 fokkal alacsonyabb az évszaknak megfelelőnél.

Hazánkban hétfőn általában kevés volt a felhő, 9, 13, órán át sütött a nap. Északkeleten időnként megnövekedett a felhőzet, ezért ott 7, 9 órás napsütést észleltek. A Dunántúl néhány helyén, a Duna-Tisza közének északi részén, és a Tiszántúlon többfelé zápor, zivatar alakult ki. A ma reggel 7 óráig lehullott eső mennyisége általában 5 mm alatt maradt, helyenként azonban elérte az 5, 9 mm-t. Salgótarjánból jégesőt is jelentettek. A hőmérséklet napközben 23, 27 fokig emelkedett. Ma hajnalra általában 10, 15, északkeleten helyenként 7, 10 fokig hűlt le a levegő. Délelőtt változóan felhős idő volt, nyugaton egy két helyen esett az eső. A hőmérséklet 11 órára 17, 22 fokig emelkedett.

Ma 12 órakor Budapesten a hőmérséklet 21 fok, a tengerszintre átszámított légnyomás 761 mm, alig változik.
A Balaton vizének hőmérséklete 11 órakor Siófoknál 19 fok volt.

Várható időjárás szerda estig:

Változóan felhős idő, szórványosan kialakuló záporral, zivatarral. Többfelé élénk, főként zivatar idején átmenetileg megerősödő északnyugati, északi szél.
Az évszaknak megfelelő hőmérséklet.
Várható legalacsonyabb éjszakai hőmérséklet: 9, 14,
legmagasabb nappali hőmérséklet szerdán: 19, 24 fok között.

Bartha Péterné s.k.

A hőmérséklet napi középértéke és eltérése a 100 évi átlagtól /Budapesten:/

1974. V. 20. 20,9 C° + 4,6 C°

1871 óta ezen a napon Budapesten előfordult

legmagasabb hőmérséklet: 30,6 C° /1920/
legalacsonyabb hőmérséklet: 3,5 C° /1952/

74.0414.

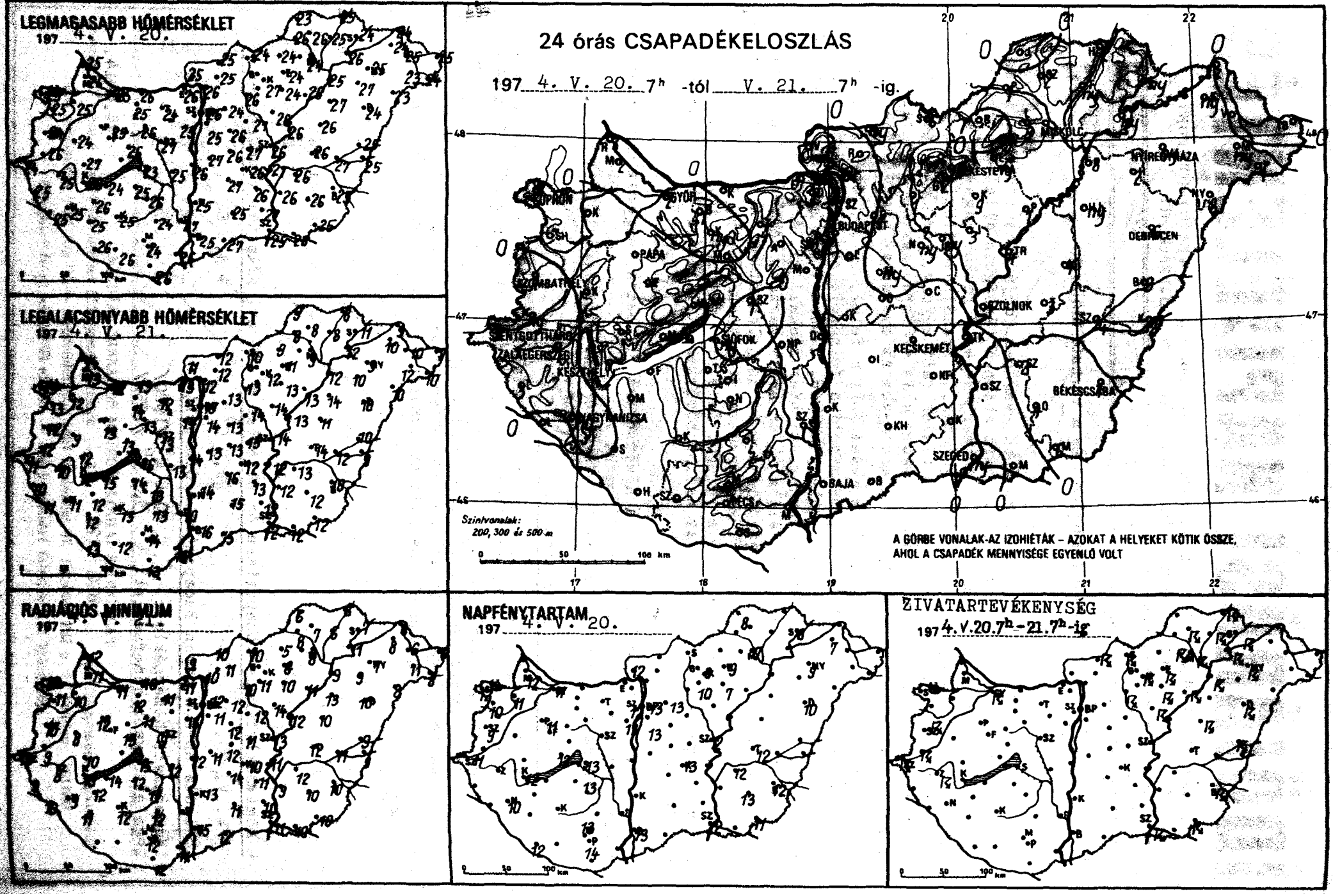
LEGMAGASABB HŐMÉRSÉKLET
197 4. V. 20.
LEGALACSONYABB HŐMÉRSÉKLET
197 4. V. 21.
24 órás CSAPADÉKELOSZLÁS
197 4. V. 20. 7h -tól V. 21. 7h -ig.
Szintvonalak:
200, 300 és 500 m
A GÖRBE VONALAK-AZ IZOHIÉTÁK – AZOKAT A HELYEKET KÖTIK ÖSSZE,
AHOL A CSAPADÉK MENNYISÉGE EGYENLŐ VOLT
RADIÁCIÓS MINIMUM
197 4. V. 21.
NAPFÉNYTARTAM
197 4. V. 20.
ZIVATARTEVÉKENYSÉG
197 4.V.20.7h-21.7h-ig

	1974. V. 24. 07h -ig az utolsó 24 óra adatai							1974. V. 24. 07h -ig az utolsó 24 óra adatai						
	csapadék (mm)		max. hőmérséklet	min. hőmérséklet	rad. min.	napos órák		csapadék (mm)		max. hőmérséklet	min. hőmérséklet	rad. min.	napos órák
Győr	2	↖	25	12	11	11	Vác	.	⌓	26	12	10	
Kapuvár	.		25	12	10	11	Vámosmikola	.		25	11	9	12
Mosonmagyaróvár	?		26	13	11	12	Baja	.		25	16	15	13
Rajka	2		25	14	12		Bácsalmás	.		27	15	12	
Sopron	.		25	13	11	12	Izsák	.		27	16	14	
Sopronhorpács	.		25	13	11	10	Kalocsa	.		25	14	13	
Káld	.		24	9	8		Kecskemét	.		26	12	10	13
Körmend	ny	↖	26	12	9		Kiskunf. háza	.		26	13	11	
Szentgotthárd	3	↖	24	11	10	11	Kiskunhalas	.		25	15	11	
Szombathely	1	↖	24	12	10	9	Kunszentmiklós	.		27	13	11	
Lenti	3		25	10	9		Tiszakécske	.		27	12	11	
Letenye	.		25	11	10		Balassagyarmat	ny	↖	25	12	10	
Nagykanizsa	ny	▽	25	11	9	10	Romhány	.		25	12	11	
Zalaegerszeg	1	↖	25	10	8		Salgótarján	6	↖▲	24	10	10	
Farkasgyepű	—		—	—	—		Eger	ny	↖	24	11	6	9
Keszthely	.		26	12	10	12	Galyatető	—		—	—	—	
Mencshely	.		23	13	11	12	Gyöngyös	2	▽	27	12	11	10
Pápa	.		25	13	12	11	Kékestető	1	↖	19	9	7	8
Sümeg	.		27	12	10		Kompolt	9	↖	24	13	10	7
Tihany	—		—	—	—		Lőrinci	1	↖	26	13	10	
Veszprém	.		26	13	13		Poroszló	1	↖	26	13	11	
Zirc	.		23	12	10		Jászapáti	3	↖	26	14	14	
Fonyód	.		24	15	14		Jászberény	ny	▽	26	14	14	
Homokszt. györgy	.		26	13	10	12	Karcag	4	↖	26	11	10	
Kaposvár	.	⌓	25	13	10		Szolnok	1	▽	26	14	13	12
Marcali	.		26	12	12		Tiszaroff	4	▽	26	13	12	
Siófok	ny	▽	23	16	15	13	Túrkeve	3	↖	26	14	12	12
Somogyszob	.		25	12	11		Kistelek	.		27	12	10	
Tab	.		25	14	12		Makó	.		26	12	10	
Bábolna	1		26	12	11		Szeged	ny	↖	25	12	11	12
Esztergom	.		26	13	11		Szentes	.		26	12	9	
Kisbér	ny	▽⌓	25	14	12		Borsodnádasd	.		24	9	5	
Komárom	.		26	13	10		Füged	ny	↖⌓	25	8	6	
Tatabánya	.		24	12	11		Hidasnémeti	2	↖	25	8	6	
Ácsútdoboz	.	⌓	26	13	12		Jósvafő	.		23	9	6	8
Dunaújváros	.		26	14	12		Lillafüred	9	↖	23	8	7	
Martonvásár	.		25	14	13	13	Miskolc	1	↖	24	9	8	7
Mór	.	⌓	26	13	11		Putnok	1	↖	26	8	8	
Nagyhörcsökp.	.		25	13	12		Sárospatak	ny	↖	24	11	7	8
Szabadbattyán	1		27	13	9		Szendrőlád	2	↖	26	8	7	
Iregszemcse	.		25	14	10	13	Tokaj	ny	↖	26	12	11	
Lengyel	.		24	13	12		Kisvárda	ny		24	10	8	7
Nagykónyi	.		26	13	11		Mátészalka	ny		23	12	11	
Szekszárd	.		27	10	—		Nyíregyháza	ny	↖	25	9	7	9
Misinatető	.		22	12	11	13	Nyírlugos	8	▽	23	10	8	
Mohács	.		26	15	11		Pátyod	1	▽⌓	24	10	8	
Pécs	.		24	14	12	14	Tiszabecs	.		25	7	6	
Siklós	.	⌓	26	13	12		Vásárosnamény	.	⌓	25	10	6	
Szigetvár	.		26	12	10		Záhony	.		24	9	8	
Bp. Lőrinc	.		25	14	11	13	Berettyóújfalu	3	↖⌓	25	10	9	
Bp. Met. Int.	.		26	15	12	13	Debrecen	6	↖	24	10	10	10
Bp. Szab. hegy	.	⌓	23	12	10	12	Hajdúdorog	2		27	10	9	
Cegléd	.		27	15	11		Hortobágy	ny	▽	27	14	13	
Dobogókő	.		20	10	7		Körösszakál	2	▽	25	9	9	
Gödöllő	4	▽	24	13	12	13	Polgár	8	↖	25	12	9	
Királyrét	.		25	9	8		Békéscsaba	1	↖	25	10	10	12
Monor	ny		26	13	12		Mezőhegyes	6	↖	25	12	10	11
Nagykáta	ny		27	14	12		Orosháza	4	▽	26	12	10	13
Őrkény	.		26	13	12		Szarvas	2	▽	26	13	12	12
Szentendre	.		27	13	12		Szeghalom	4	▽	27	12	11	

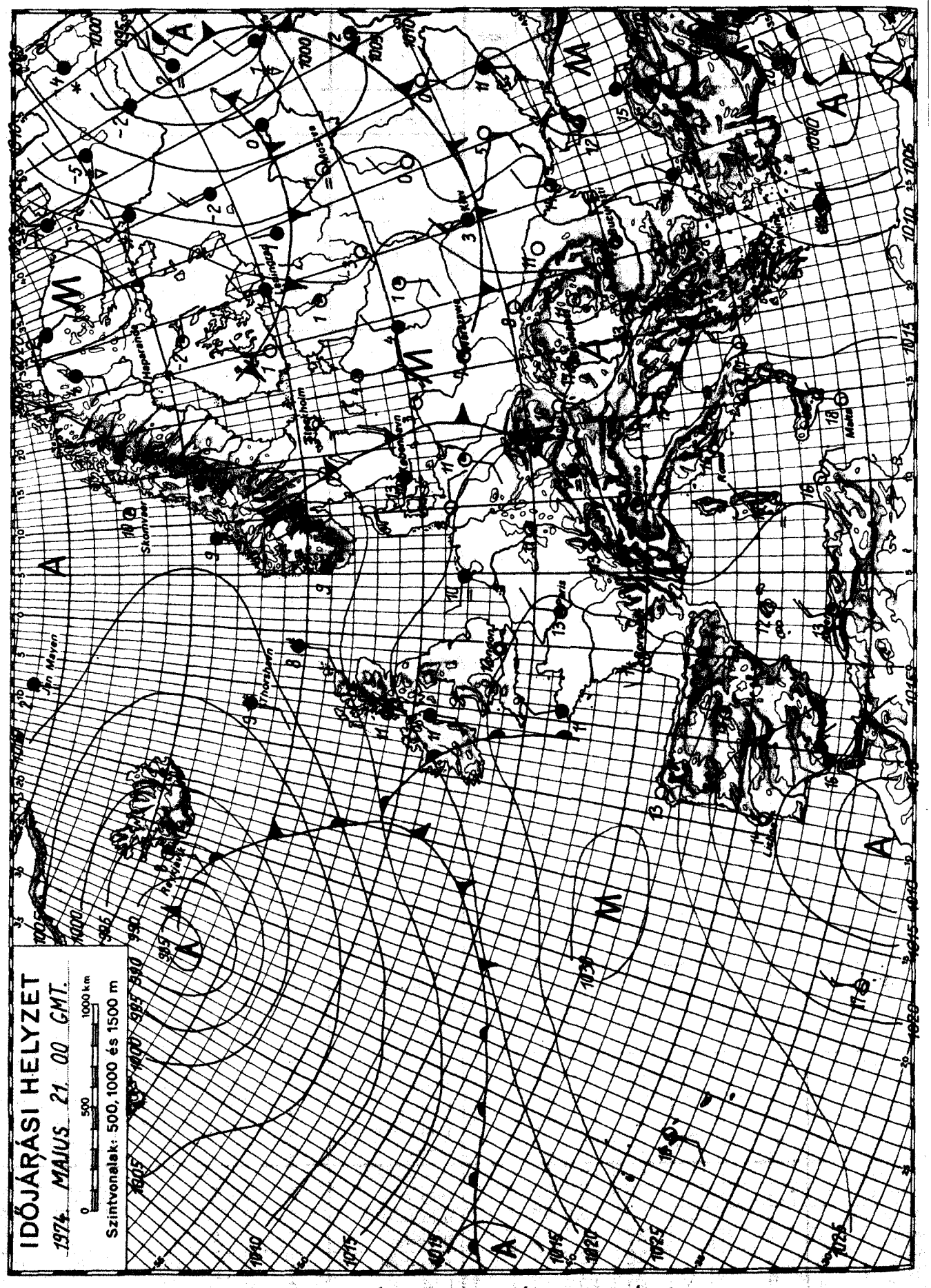

KIADJA: ORSZÁGOS METEOROLÓGIAI SZOLGÁLAT
Készíti: Központi Előrejelző Intézet Előrejelző Osztálya — T.: 281-076 — Megjelenik naponként —
Évi előfizetési díja: 720,—Ft — Megrendelhető: 1024 Budapest, II., Kitaibel Pál u. 1. Telefon: 353-500,
Kiadásért felel: az OMSZ elnöke — Szerkesztésért felel: a KEI igazgatója

OFFSET

IDŐJÁRÁSI NAPIJELENTÉS

ЕЖЕДНЕВНЫЙ МЕТЕОРОЛОГИЧЕСКИЙ БЮЛЛЕТЕНЬ · DAILY WEATHER REPORT
BULLETIN QUOTIDIEN DE TEMPS · TÄGLICHER WETTERBERICHT

87. évfolyam 142. szám + Budapest + 1974. május 22. szerda

Az időjárási helyzet és a várható időjárás:

Franciaországtól és a Pireneusi-félszigettől nyugatra az óceán fölött magas légnyomású képződmény helyezkedik el. Ennek északi, északkeleti peremén élénk nyugati, északnyugati széllel az óceán közepes földrajzi szélességü részéről származó léghullámok áramlanak a Brit-szigeteken, valamint az Alpok és az Északi-tenger közötti területsávon át a Kárpát-medence és a Balkán-félsziget felé. Hatásukra az emlitett területeken változékony, többfelé esős, helyenkint zivataros időjárás alakult ki. A Szovjetunió európai területének legnagyobb részén folytatódik a hideg idő, a nappali hőmérséklet csak Ukrajna legdélibb részén éri el a 15 fokot. A Pireneusi-félszigetre meleg, szubtrópusi levegő érkezik. Ennek hatására tegnap a félsziget déli felén 35 fok körüli hőmérsékletek is előfordultak.

Hazánkban kedden általában felhős idő volt, 1 - 7 órán át sütött a nap. Csak a Dunántul keleti részén volt derültebb idő, 8 - 10 órás napsütéssel. Különösen az ország keleti felén sokfelé volt eső, zivatar. A lehullott csapadékmennyiség főleg az Északkeleti-hegyvidék térségében volt jelentős, ott 8 - 12 mm közötti mennyiséget is mértek. A nappali legmagasabb hőmérséklet 19 és 24 fok között alakult. Éjszaka az ország déli, délkeleti részén kiderült az ég, nyugaton, északnyugaton azonban megnövekedett a felhőzet és esőzés kezdődött. 7 óráig csak jelentéktelen mennyiségü eső esett. A legalacsonyabb éjszakai hőmérséklet általában 8 és 13 fok között volt. Szerdán délelőtt az esőzés az ország legnagyobb részére kiterjedt. A déli megyékből zivatart is jelentettek. A hőmérséklet 11 órakor 13 és 20 fok között váltakozott.

Ma 12 órakor Budapesten a hőmérséklet 14 fok volt, a tengerszintre átszámitott légnyomás 757 mm, mérsékelten süllyedő irányzatu.
A Balaton vizének hőmérséklete 11 órakor Siófoknál 18 fok volt.

Várható időjárás csütörtök estig:

Szerdán tulnyomóan borult idő, sokfelé esővel, délen, délkeleten helyenkint zivatarral. Csütörtökön felhőátvonulások, már kevesebb helyen esővel.
A szél fokozatosan nyugatira, északnyugatira fordul és megerősödik, csütörtökön a Dunántulon helyenkint viharossá fokozódik.
Az évszakhoz képest hüvös idő.
Várható legalacsonyabb éjszakai hőmérséklet: 8 - 13,
legmagasabb nappali hőmérséklet csütörtökön 15 - 20 fok között.

Rajkay Ödön s.k.

A hőmérséklet napi középértéke és eltérése a 100 évi átlagtól /Budapesten:/

1974. V. 21.	19,0 C°	+ 2,3 C°

1871 óta ezen a napon Budapesten előfordult

legmagasabb hőmérséklet:	33,1 C° /1872/
legalacsonyabb hőmérséklet:	3,5 C° /1952/

74. 0415.

LEGMAGASABB HŐMÉRSÉKLET

197 4. V. 21.

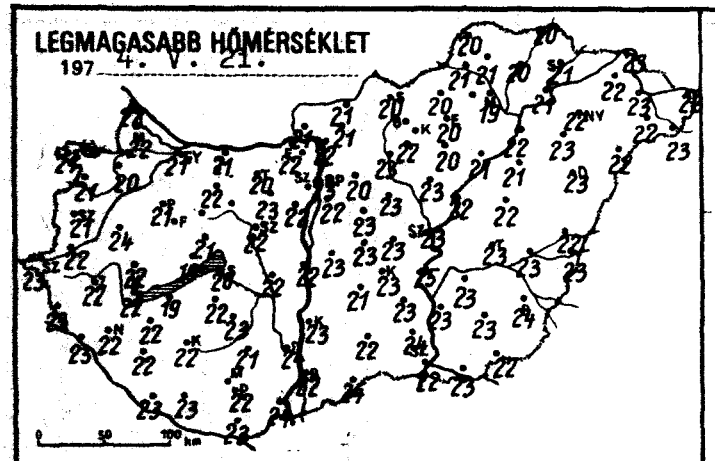

LEGALACSONYABB HŐMÉRSÉKLET

197 4. V. 22.

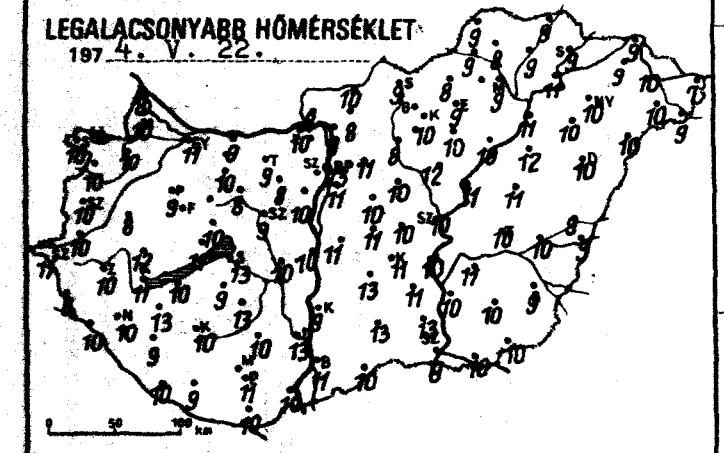

24 órás CSAPADÉKELOSZLÁS

197 4. V. 21. 7h -tól V. 22. 7h -ig

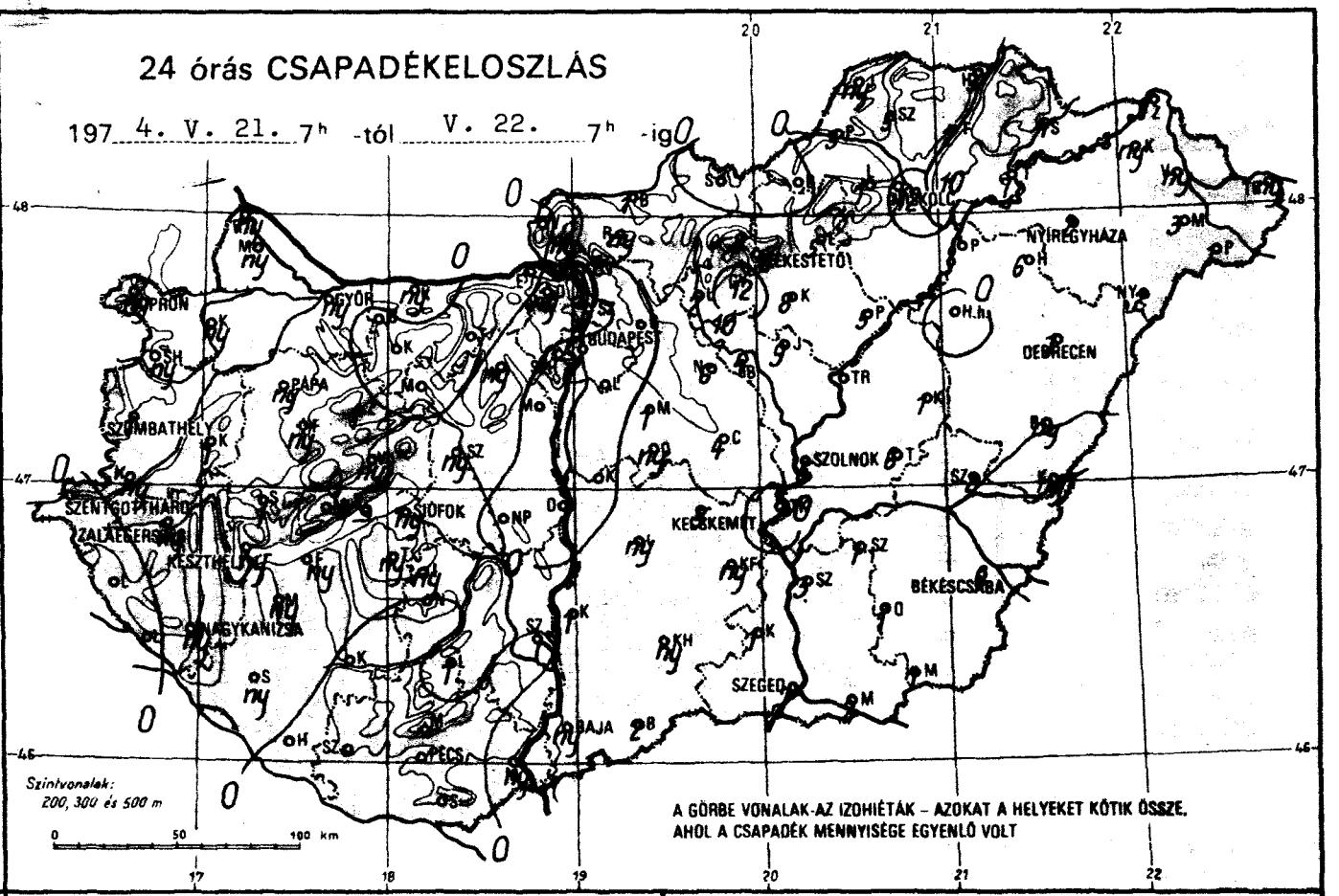

RADIÁCIÓS MINIMUM

197 4. V. 22.

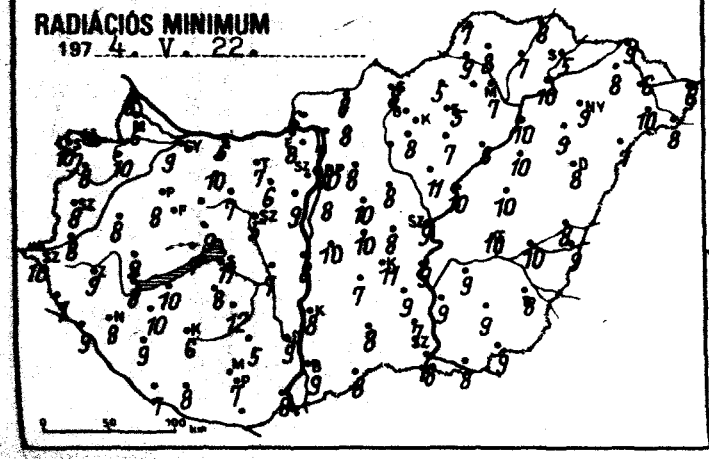

NAPFÉNYTARTAM

197 4. V. 21.

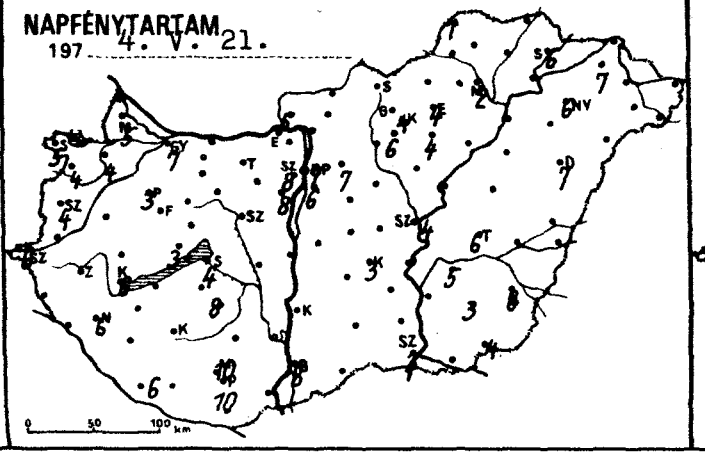

ZIVATARTEVÉKENYSÉG

197 4. V. 21. 7h – 22. 7h -ig

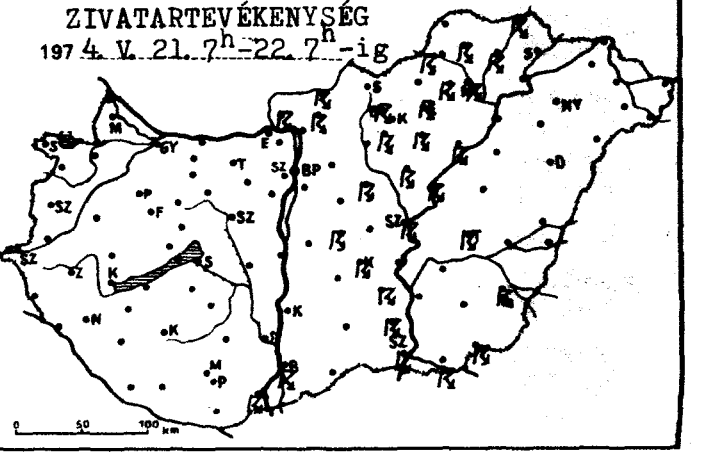

	1974. V. 22. 07h -ig az utolsó 24 óra adatai					
	csapadék (mm)		max. hőmérséklet	min. hőmérséklet	rad. min.	napos órák
Győr	ny		21	11	9	7
Kapuvár	ny		20	10	10	4
Mosonmagyaróvár	ny		22	10	6	5
Rajka	ny		22	8	8	
Sopron	ny	∇̇	21	10	10	5
Sopronhorpács	ny		21	10	8	4
Káld	1		24	8	8	
Körmend	ny		22	10	8	
Szentgotthárd	.		23	11	10	6
Szombathely	1		21	10	8	4
Lenti	.		23	8	7	
Letenye	.		23	10	9	
Nagykanizsa	ny		22	10	8	6
Zalaegerszeg	ny		22	10	9	
Farkasgyepű	ny		19	8	6	
Keszthely	ny		22	11	8	6
Mencshely	.		19	11	7	3
Pápa	ny		21	9	8	3
Sümeg	1		22	12	9	
Tihany	-		-	-	-	
Veszprém	ny		21	10	9	
Zirc	1		19	8	5	
Fonyód	ny		19	10	10	
Homokszt. györgy	.	⌓	23	10	7	6
Kaposvár	.	⌓	22	10	6	
Marcali	ny		22	13	10	
Siófok	ny	∇̇	20	13	11	4
Somogyszob	ny		22	9	9	
Tab	ny		22	9	8	
Bábolna	.		21	10	10	
Esztergom	.		22	10	8	
Kisbér	.	⌓	22	10	10	
Komárom	ny		21	9	6	
Tatabánya	.	⌓	20	9	7	
Alcsútdoboz	ny	∇̇	23	8	6	
Dunaújváros	.		22	10	8	
Martonvásár	.		22	10	9	8
Mór	.	⌓	21	8	7	
Nagyhörcsökp.	.		22	10	7	
Szabadbattyán	ny	∇̇ =	22	9	5	
Iregszemcse	ny		22	10	6	8
Lengyel	1		21	10	5	
Nagykónyi	.		23	13	12	
Szekszárd	.		24	13	9	
Misinatető	.		18	11	6	10
Mohács	ny	⟍	24	10	8	
Pécs	.		22	11	7	10
Siklós	.		23	10	8	
Szigetvár	.		23	9	8	
Bp. Lőrinc	.		22	11	8	6
Bp. Met. Int.	.		23	13	10	7
Bp. Szab. hegy	.	⌓	19	10	7	8
Cegléd	4	∇̇	23	10	8	
Dobogókő	ny		16	8	5	
Gödöllő	.		20	11	8	7
Királyrét	ny	⟍	21	7	6	
Monor	1		22	10	10	
Nagykáta	6	⟍	23	10	8	
Örkény	ny	⟍	23	11	10	
Szentendre	1		23	11	10	

	1974. V. 22. 07h -ig az utolsó 24 óra adatai					
	csapadék (mm)		max. hőmérséklet	min. hőmérséklet	rad. min.	napos órák
Vác	.	⌓	22	9	7	
Vámosmikola	.		21	8	6	5
Baja	ny	⟍	22	11	9	8
Bácsalmás	2	∇̇	24	10	8	
Izsák	ny	∇̇	21	13	7	
Kalocsa	1		23	9	8	
Kecskemét	5	⟍	23	11	11	3
Kiskunf. háza	ny	⟍	23	11	9	
Kiskunhalas	ny		22	13	8	
Kunszentmiklós	.		23	11	10	
Tiszakécske	.		25	10	9	
Balassagyarmat	1	⟍	21	10	8	
Romhány	ny	⟍	21	8	8	
Salgótarján	.		20	9	8	
Eger	5	⟍	20	9	5	4
Galyatető	3	⟍	18	7	5	
Gyöngyös	12	⟍	22	10	8	6
Kékestető	6	⟍	14	7	6	4
Kompolt	8	⟍	20	10	7	4
Lőrinci	2		23	8	-	
Poroszló	5	⟍	21	10	8	
Jászapáti	9	⟍	23	12	11	
Jászberény	4	∇̇	22	10	8	
Karcag	1	∇̇	22	11	10	
Szolnok	5	= ⟍	23	10	9	4
Tiszaroff	6	⟍	22	11	10	
Túrkeve	6	⟍	23	10	10	6
Kistelek	1	⟍	24	13	7	
Makó	2	⟍	23	10	8	
Szeged	7	⟍ =	22	9	8	3
Szentes	3		23	10	9	
Borsodnádasd	.		20	8	5	
Füged	2	⟍	20	9	7	
Hidasnémeti	3	⟍	20	9	8	
Jósvafő	ny		20	9	7	1
Lillafüred	7	⟍	17	8	8	
Miskolc	12	⟍ =	19	9	7	2
Putnok	3	⟍	21	9	9	
Sárospatak	4		21	9	5	6
Szendrőlád	5	⟍	21	8	8	
Tokaj	7		21	11	10	
Kisvárda	ny		22	9	8	7
Mátészalka	3		22	10	10	
Nyíregyháza	2	∇̇ =	22	10	9	6
Nyírlugos	2		22	10	7	
Pátyod	1	∇̇	23	9	8	
Tiszabecs	ny		22	7	6	
Vásárosnamény	ny	⌓	23	10	6	
Záhony	1		23	9	9	
Berettyóújfalu	ny	⌓	22	9	8	
Debrecen	1	∇̇ ≡	23	10	8	7
Hajdúdorog	6		23	10	9	
Hortobágy	.		21	12	10	
Kőrösszakál	ny		23	9	9	
Polgár	4	∇̇	22	11	10	
Békéscsaba	6	⟍ ≡	24	9	8	6
Mezőhegyes	1	⟍ ≡	22	10	9	4
Orosháza	1		23	10	9	3
Szarvas	1	∇̇	23	11	9	5
Szeghalom	2	≡	23	10	10	



KIADJA: ORSZÁGOS METEOROLÓGIAI SZOLGÁLAT
Készíti: Központi Előrejelző Intézet Előrejelző Osztálya — T.: 281-076 — Megjelenik naponként —
Évi előfizetési díja: 720,—Ft — Megrendelhető: 1024 Budapest, II., Kitaibel Pál u. 1. Telefon: 353-500,
Kiadásért felel: az OMSZ elnöke — Szerkesztésért felel: a KEI igazgatója

OFFSET

IDŐJÁRÁSI NAPIJELENTÉS

ЕЖЕДНЕВНЫЙ МЕТЕОРОЛОГИЧЕСКИЙ БЮЛЛЕТЕНЬ · DAILY WEATHER REPORT
BULLETIN QUOTIDIEN DE TEMPS · TÄGLICHER WETTERBERICHT

87. évfolyam 143. szám. + Budapest + 1974. május 23. csütörtök

Az időjárási helyzet és a várható időjárás:

Izland felől áramló különböző hőmérsékletü és nedvességü légtömegek egymást gyorsan követő hullámai Nyugat- és Közép-Európa elárasztása után eljutottak már Kelet-Európa fölé is. Ma a reggeli órákban már sokfelé esett az eső a Keleti-Kárpátok, a Fekete-tenger vidékén, valamint a Szovjetunió európai területének déli és középső részén is. Igy szárazföldünk nagy részén a sok felhő a megismétlődő esők, záporesők és a kevés napsütés miatt az évszakhoz képest hüvös az időjárás. A nappali felmelegedés tegnap többfelé nem érte el az évszaknak megfelelő átlagértéket. A Kárpát-medencében a következő 36 órában továbbra is változékony marad az időjárás.

Hazánkban szerdán a nyugati és a déli megyékben változóan, máshol általában erősen felhős, vagy borult idő volt. Az elmult 24 óra folyamán az országban csaknem mindenütt volt eső, főként a délutáni óráktól kezdve többfelé keletkezett záporeső, zivatar. Baranya és Zala megyében még jégeső is hullott. Általában a lehullott eső mennyisége az ország déli felében 15, 23 mm között váltakozott, de ennél többet jelentettek Bácsalmásról és Makóról 25, Orosházáról 37 mm-t. A legmagasabb nappali hőmérséklet az északi megyékben csak 14, 17, máshol 17, 20, egy-két helyen a déli határszélen 23 fokot ért el. Csütörtök hajnalra 5, 12 fokig hült le a levegő. Délelőtt nyugaton általában felszakadozott a felhőzet, a Tiszántulon még borult, vagy erősen felhős maradt az ég. A keleti megyékben néhány helyen esett az eső. Az északi szél sokfelé továbbra is erős volt. A hőmérséklet 11 órakor 12, 17 fok között váltakozott.

Ma 12 órakor Budapesten a hőmérséklet 14 fok, a tengerszintre átszámitott légnyomás 753 mm, alig változik.

A Balaton vizének hőmérséklete 11 órakor Siófoknál 15 fok volt.

Várható időjárás péntek estig:

Felhőátvonulások, szórványosan előforduló esővel, záporesővel, zivatarral.
A többfelé erős, helyenként viharos északi szél csak lassan mérséklődik.
Változékony marad az idő.
Várható legalacsonyabb éjszakai hőmérséklet: 4, 9,
legmagasabb nappali hőmérséklet pénteken: 15, 20 fok között.

Dunay Sándorné s.k.

TÁVOLABBI KILÁTÁSOK KEDD REGGELIG:

Változékony szeles, hüvös idő, megismétlődő esőkkel, esetleg zivatarral.
A legalacsonyabb hajnali hőmérséklet: 5, 10, a legmagasabb nappali hőmérséklet 14, 20 fok között lesz.
Jelentős mennyiségü csapadék /legalább 5 mm-es/ az ország területének 80 százalékán várható.

KÖZÉPTÁVU ELŐREJELZŐ OSZTÁLY

A hőmérséklet napi középértéke és eltérése a 100 évi átlagtól /Budapesten/:

1974. V. 22.:	14,7 C°	-2,0 C°

1871 óta ezen a napon Budapesten előfordult

legmagasabb hőmérséklet: 31,4 C° /1950/,
legalacsonyabb hőmérséklet: 2,0 C° /1885/.

74.0416.

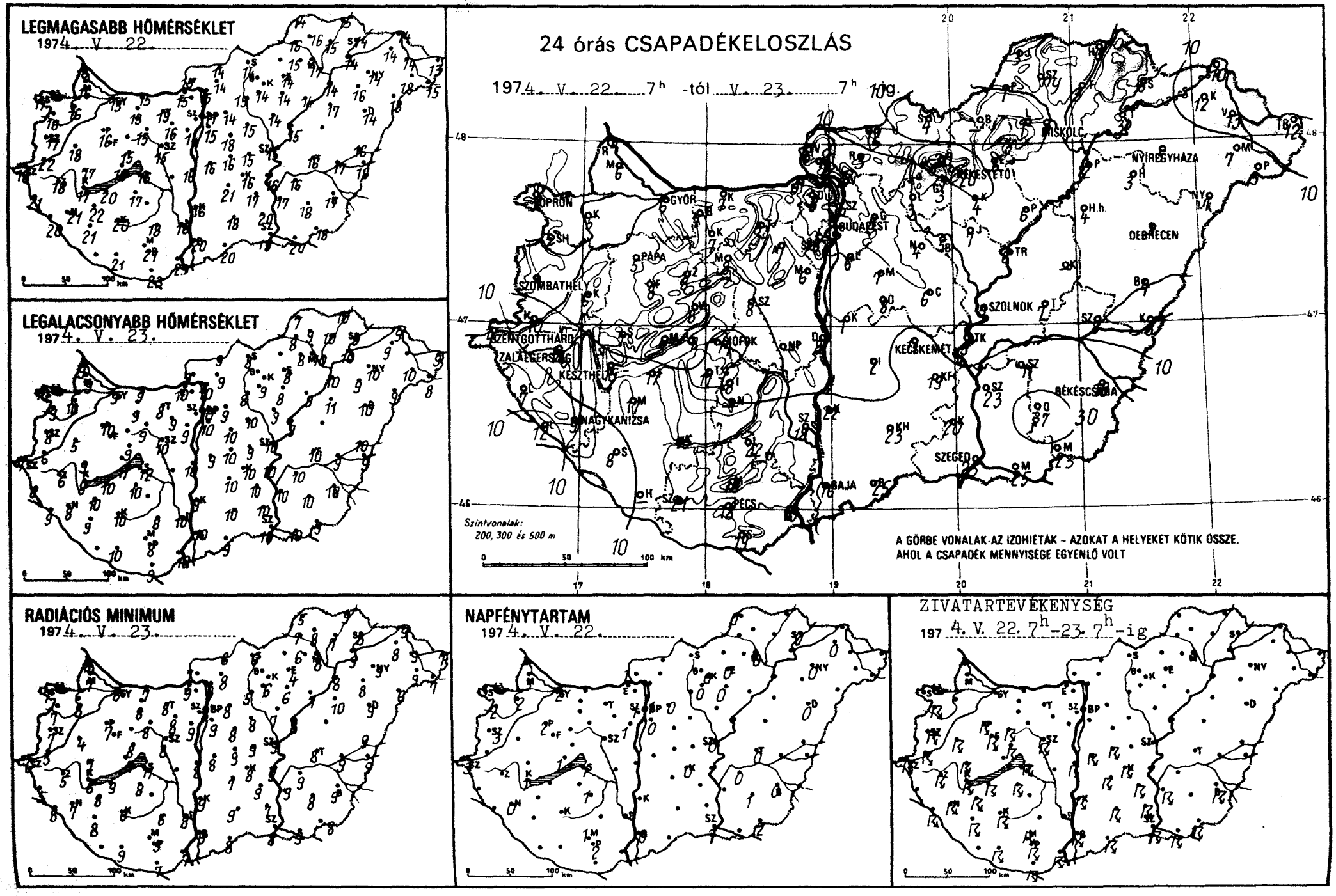
LEGMAGASABB HŐMÉRSÉKLET
1974. V. 22.
LEGALACSONYABB HŐMÉRSÉKLET
1974. V. 23.
24 órás CSAPADÉKELOSZLÁS
1974. V. 22. 7h -tól V. 23. 7h ig.
Szintvonalak:
200, 300 és 500 m
A GÖRBE VONALAK AZ IZOHIÉTÁK – AZOKAT A HELYEKET KÖTIK ÖSSZE, AHOL A CSAPADÉK MENNYISÉGE EGYENLŐ VOLT
RADIÁCIÓS MINIMUM
1974. V. 23.
NAPFÉNYTARTAM
1974. V. 22.
ZIVATARTEVÉKENYSÉG
1974. V. 22. 7h-23. 7h-ig
SOPRON
GYŐR
BUDAPEST
MISKOLC
NYÍREGYHÁZA
DEBRECEN
SZOMBATHELY
PAPA
SZOLNOK
SZENTGOTTHÁRD
ZALAEGERSZEG
KESZTHELY
KECSKEMÉT
BÉKÉSCSABA
NAGYKANIZSA
SZEGED
BAJA
PÉCS

	1974. V. 23-07h -ig az utolsó 24 óra adatai							1974. V. 23-07h -ig az utolsó 24 óra adatai						
	csapadék (mm)		max. hőmérséklet	min. hőmérséklet	rad. min.	napos órák		csapadék (mm)		max. hőmérséklet	min. hőmérséklet	rad. min.	napos órák	
Győr	6	⛆	15	9	8	2	Vác	4	⛆	15	10	8		
Kapuvár	5		16	10	8	2	Vámosmikola	4		15	9	7	1	
Mosonmagyaróvár	6		16	9	7	3	Baja	16	⛆	20	10	9	0	
Rajka	4		16	9	8		Bácsalmás	25	⛆	20	9	8		
Sopron	2		17	10	7	3	Izsák	2	⛆	21	9	7		
Sopronhorpács	2	⛆	16	9	7	2	Kalocsa	22	⛆	16	9	9		
Káld	6	⛆	18	5	4		Kecskemét	11	⛆	16	10	8	0	
Körmend	10	⛆	22	6	3		Kiskunf. háza	19	⛆	17	10	9		
Szentgotthárd	4	⛆	18	7	6	3	Kiskunhalas	23	⛆	18	10	9		
Szombathely	4	⛆	17	8	7	3	Kunszentmiklós	1	⛆	16	9	8		
Lenti	7		21	6	5		Tiszakécske	9		16	10	9		
Letenye	12	⛆▲	20	9	8		Balassagyarmat	12	⛆	14	9	6		
Nagykanizsa	9	⛆	21	8	7	0	Romhány	3		14	9	8		
Zalaegerszeg	18	⛆	18	6	5		Salgótarján	4		14	8	6		
Farkasgyepű	8	⛆	14	6	6		Eger	6		14	8	4	0	
Keszthely	15	⛆	17	8	6	1	Galyatető	20	⛆	–	4	2		
Mencshely	4	⛆	15	8	6	1	Gyöngyös	3		14	9	6	0	
Pápa	5	⛆	16	10	7	2	Kékestető	20		8	4	3	0	
Sümeg	7	⛆	17	9	7		Kompolt	4		14	8	6	0	
Tihany	8		16	11	7		Lőrinci	3		15	8	5		
Veszprém	8	⛆	15	9	8		Poroszló	6		14	9	7		
Zirc	8	⛆	14	7	5		Jászapáti	7	⛆	14	9	7		
Fonyód	17	⛆	20	10	9		Jászberény	5		16	10	8		
Homokszt. györgy	–		–	–	–	–	Karcag	–		–	–	–		
Kaposvár	15	⛆▲	20	10	6		Szolnok	7		15	10	9	0	
Marcali	17	⛆	22	10	8		Tiszaroff	6		15	9	8		
Siófok	14	⛆	16	12	11	1	Túrkeve	7		16	10	8	0	
Somogyszob	8	⛆	21	9	8		Kistelek	20	⛆	20	10	7		
Tab	11	⛆	17	10	8		Makó	25	⛆	20	10	9		
Bábolna	7		16	9	7		Szeged	23	⛆	19	10	8	1	
Esztergom	5		15	10	9		Szentes	23	⛆	17	10	9		
Kisbér	7	⛆	18	9	8		Borsodnádasd	–		–	–	–		
Komárom	7		15	9	7		Füged	3		15	10	7		
Tatabánya	8		19	8	8		Hidasnémeti	5		15	10	9		
Alcsútdoboz	7		16	9	8		Jósvafő	3		14	7	5	0	
Dunaújváros	8	⛆	16	10	8		Lillafüred	1		15	8	6		
Martonvásár	6		14	9	9	1	Miskolc	1	⛆	17	10	8	0	
Mór	8	⛆	15	9	8		Putnok	1		16	8	7		
Nagyhörcsökp.	–		–	–	–		Sárospatak	8		14	9	8	0	
Szabadbattyán	8	⛆	15	10	8		Szendrőlád	ny		16	9	8		
Iregszemcse	8	⛆	15	10	9	1	Tokaj	3		14	10	9		
Lengyel	22	⛆	18	8	6		Kisvárda	12		14	9	8	0	
Nagykónyi	–		–	–	–		Mátészalka	7	⛆	18	10	9		
Szekszárd	18	⛆	16	10	8		Nyíregyháza	5		14	10	9	0	
Misinatető	18	⛆	18	9	7	1	Nyírlugos	1		18	9	6		
Mohács	19	⛆	23	10	7		Pátyod	3	⛆	15	8	7		
Pécs	18	⛆	21	8	5	2	Tiszabecs	12		13	9	7		
Siklós	19	⛆▲	23	9	7		Vásárosnamény	13		14	–	9		
Szigetvár	21	⛆▲	21	10	9		Záhony	10		14	9	9		
Bp. Lőrinc	6	⛆	15	10	9	0	Berettyóújfalu	4		16	10	9		
Bp. Met. Int.	6	⛆	17	10	8	1	Debrecen	3	⛆	14	10	9	0	
Bp. Szab. hegy	8	⛆	12	7	6	1	Hajdúdorog	3		16	9	8		
Cegléd	6		15	9	9		Hortobágy	4		17	11	10		
Dobogókő	8		11	5	4		Körösszakál	8		16	9	9		
Gödöllő	5		14	9	8	0	Polgár	2		14	10	8		
Királyrét	7		17	8	7		Békéscsaba	18	⛆	17	10	9	0	
Monor	7		18	10	8		Mezőhegyes	23	⛆⛆	18	9	8	2	
Nagykáta	4		15	10	8		Orosháza	37	⛆	18	10	8	1	
Őrkény	8	⛆	16	10	9		Szarvas	11	⛆	16	10	9	0	
Szentendre	6		18	10	10		Szeghalom	8		17	9	9		

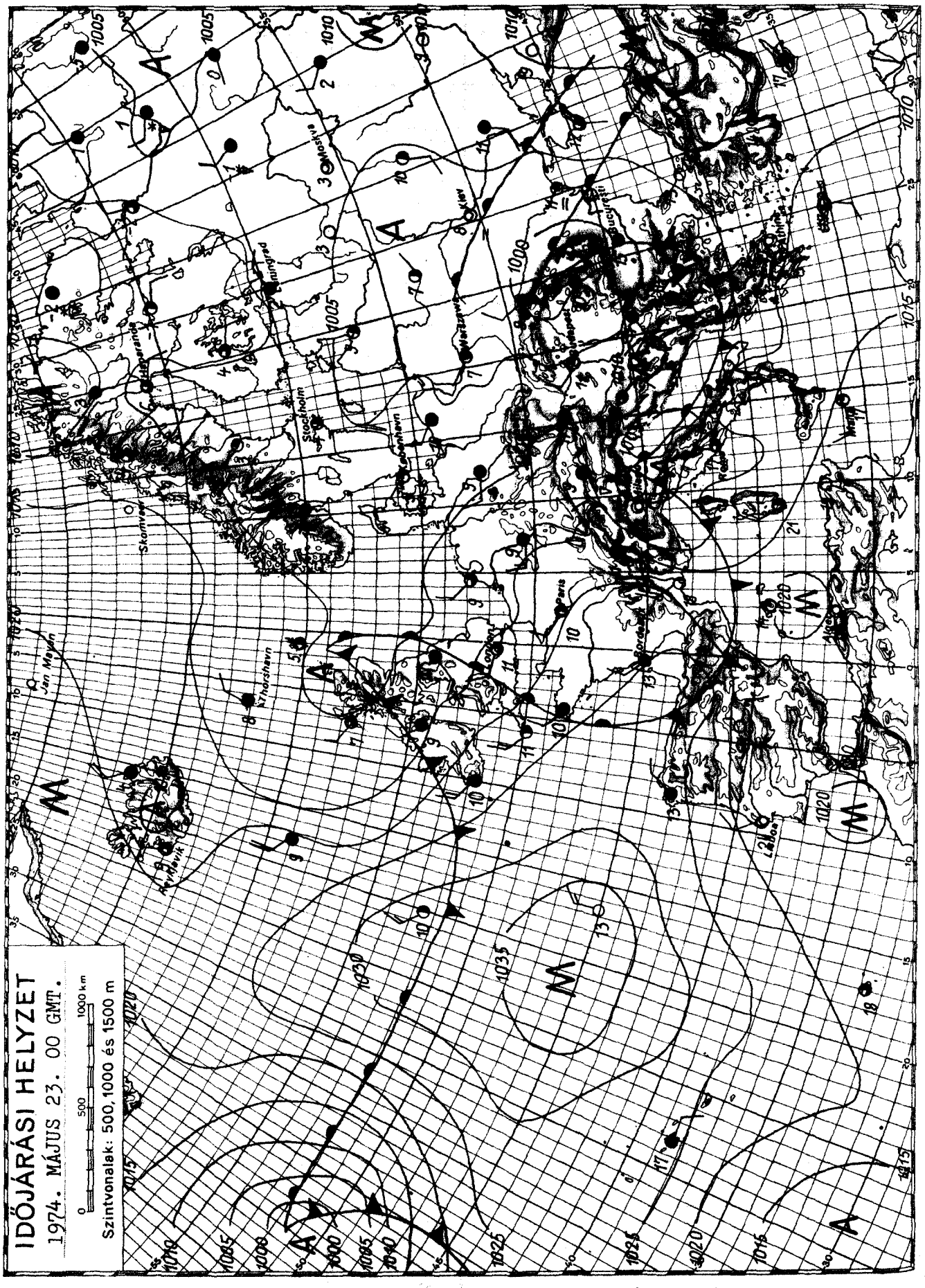

KIADJA: ORSZÁGOS METEOROLÓGIAI SZOLGÁLAT

Készíti: Központi Előrejelző Intézet Előrejelző Osztálya — T.: 281-076 — Megjelenik naponként —

Évi előfizetési díja: 720,—Ft — Megrendelhető: 1024 Budapest, II., Kitaibel Pál u. 1. Telefon: 353-500,

Kiadásért felel: az OMSZ elnöke — Szerkesztésért felel: a KEI igazgatója

IDŐJÁRÁSI NAPIJELENTÉS

ЕЖЕДНЕВНЫЙ МЕТЕОРОЛОГИЧЕСКИЙ БЮЛЛЕТЕНЬ · DAILY WEATHER REPORT
BULLETIN QUOTIDIEN DE TEMPS · TÄGLICHER WETTERBERICHT

87. évfolyam 144. szám + Budapest + 1974. május 24. péntek

Az időjárási helyzet és a várható időjárás:

Kontinensünket hideg levegő árasztotta el. A hideg levegő délre történő vonulása során két részre vált. Az egyik rész a Fekete-tengeren át a Káspi-tenger felé halad, ez már nem gyakorol hatást a Kárpát-medence időjárására. A másik rész Nyugat-Európán át a Földközi-tenger nyugati medencéje felé tart. Hatására ott mediterrán ciklon kialakulása várható. A Kárpát-medence a következő 36 órában ennek az áramlás rendszerébe kerül. Ezzel az áramlással enyhébb, de ismét nagyobb nedvességtartalmu levegő érkezik országunk fölé.

Hazánkban csütörtökön a Dunántulon kevés volt a felhő, a nap 7, 10 órán át sütött. A Duna-Tisza közén változóan, a Tiszántulon a nap legnagyobb részében borult volt az ég. Elsősorban a keleti országrészben sokfelé esett az eső, záporok, zivatarok voltak. A zivatart néhány helyen jégeső is kisérte. A lehullott csapadék mennyiségének területi eloszlása szeszélyes, a legtöbb helyen 10 mm alatt maradt, de Turkevéről 11, Kőrösszakálról 25 mm-t jelentettek. A legmagasabb nappali hőmérséklet 14, 20 fok között volt. A péntekre virradó éjszaka hüvös volt, hajnalra általában 3, 9 fokig hült le a levegő, csak a Balaton környékéről jelentettek 10 fok körüli legalacsonyabb hőmérsékletet. Péntek délelőtt gomolyfelhőképződés volt, 11 órakor néhány helyen már zivatarfelhő is kialakult. A hőmérséklet ebben az időpontban 13, 16 fok között volt.

Ma 12 órakor Budapesten a hőmérséklet 16 fok, a tengerszintre átszámitott légnyomás 754 mm, alig változik.
A Balaton vizének hőmérséklete 11 órakor Siófoknál 15 fok volt.

Várható időjárás szombat estig:

Pénteken nappali felhőképződés záporokkal, zivatarokkal. Szombaton délnyugat felől növekvő felhőzet, többfelé eső, zápor zivatar.
Pénteken több helyen élénk északi, szombaton mérsékelt északkeleti, keleti szél.
Hüvös marad az idő.
Várható legalacsonyabb éjszakai hőmérséklet: 5, 10,
legmagasabb nappali hőmérséklet szombaton: 14, 19 fok között.

Bóna Márta s.k.

A hőmérséklet napi középértéke és eltérése a 100 évi átlagtól /Budapesten:/

1974. V. 23.	12,6 C°	-4,4 C°

1871 óta ezen a napon Budapesten előfordult

legmagasabb hőmérséklet:	31,8 C° /1950/
legalacsonyabb hőmérséklet:	3,3 C° /1917/

74. 0417.

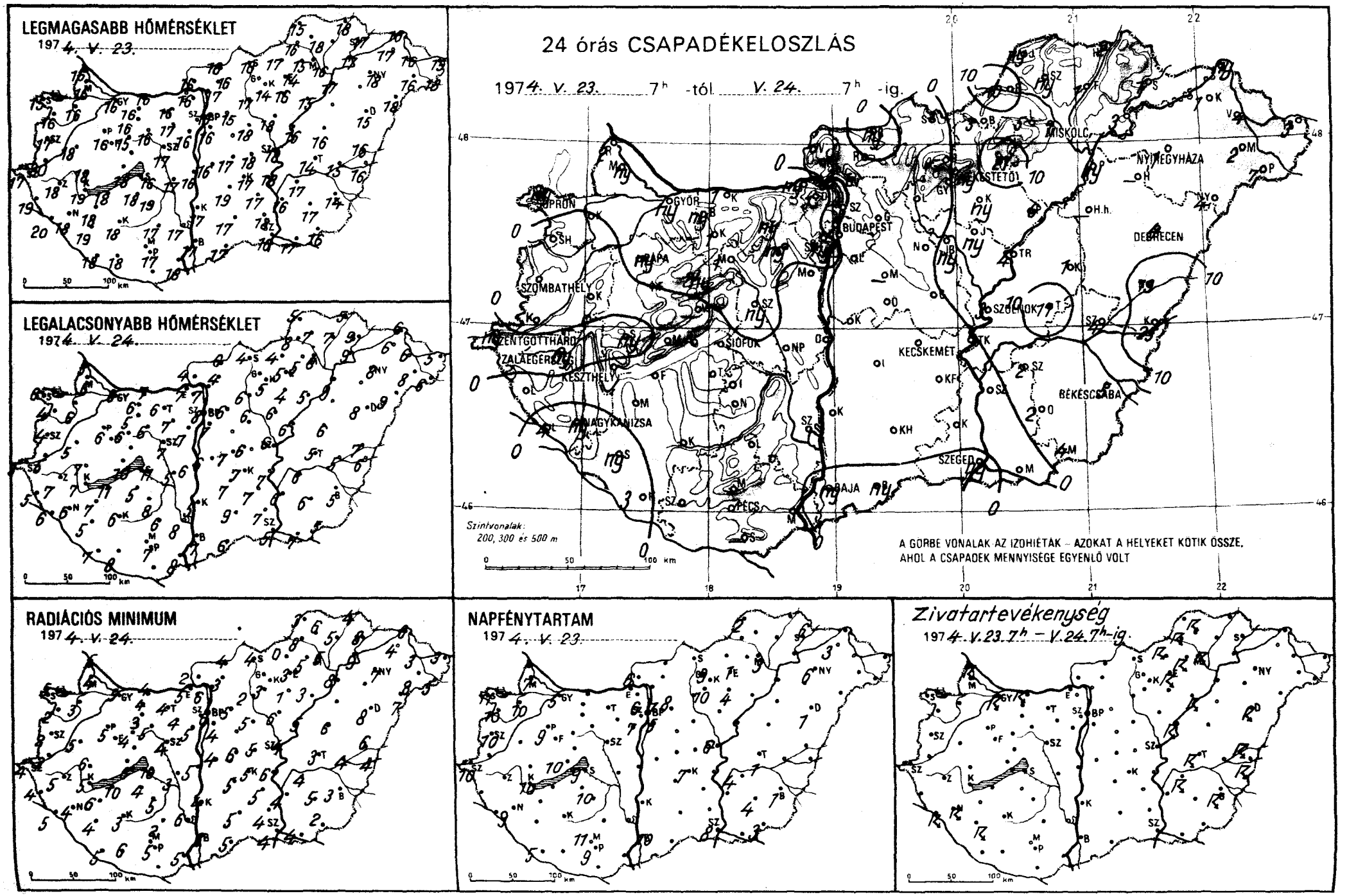
LEGMAGASABB HŐMÉRSÉKLET
1974. V. 23.
LEGALACSONYABB HŐMÉRSÉKLET
1974. V. 24.
24 órás CSAPADÉKELOSZLÁS
1974. V. 23. 7h -tól V. 24. 7h -ig.
Szintvonalak:
200, 300 és 500 m
A GÖRBE VONALAK AZ IZOHIÉTÁK – AZOKAT A HELYEKET KÖTIK ÖSSZE,
AHOL A CSAPADÉK MENNYISÉGE EGYENLŐ VOLT
RADIÁCIÓS MINIMUM
1974. V. 24.
NAPFÉNYTARTAM
1974. V. 23.
Zivatartevékenység
1974. V. 23. 7h – V. 24. 7h-ig.
SOPRON
GYŐR
BUDAPEST
MISKOLC
NYÍREGYHÁZA
DEBRECEN
SZOMBATHELY
PÁPA
SZOLNOK
SZENTGOTTHÁRD
ZALAEGERSZEG
KESZTHELY
SIÓFOK
KECSKEMÉT
BÉKÉSCSABA
NAGYKANIZSA
SZEGED
PÉCS
BAJA

	1974. V. 24 07 h -ig az utolsó 24 óra adatai					
	csapadék (mm)		max. hőmérséklet	min. hőmérséklet	rad. min.	napos órák
Győr	ny	⛆	16	6	5	5
Kapuvár	•		16	6	3	10
Mosonmagyaróvár	ny		16	6	4	7
Rajka	2		16	5	5	
Sopron	ny	⛆	15	6	5	11
Sopronhorpács	•		16	4	2	10
Káld	•		18	5	5	
Körmend	•		20	5	2	
Szentgotthárd	ny	⛆	17	5	4	10
Szombathely	•		17	4	2	10
Lenti	•		19	5	4	
Letenye	4		20	6	5	
Nagykanizsa	ny		18	6	4	9
Zalaegerszeg	ny	⛆	18	7	5	
Farkasgyepű	•		15	7	2	
Keszthely	•		19	7	5	10
Mencshely	•		15	6	4	10
Pápa	ny	⛆	16	6	5	9
Sümeg	ny		18	7	6	
Tihany	•		18	10	6	
Veszprém	–		–	–	–	
Zirc	ny		15	6	4	
Fonyód	•		18	11	10	
Homokszt. györgy	3		18	7	5	5
Kaposvár	•		18	6	3	
Marcali	•		18	7	6	
Siófok	•		16	11	10	9
Somogyszob	ny		19	5	4	
Tab	•		18	5	4	
Bábolna	ny		16	6	4	
Esztergom	ny		16	7	5	
Kisbér	1	⛆	16	5	3	
Komárom	1	⛆	16	7	4	
Tatabánya	ny		16	6	4	
Alcsútdoboz	ny		17	7	4	
Dunaújváros	•		16	6	5	
Martonvásár	•		16	7	5	7
Mór	1		16	6	5	
Nagyhörcsökp.	•		17	5	3	
Szabadbattyán	ny		17	7	4	
Iregszemcse	•		17	6	1	10
Lengyel	•		17	6	2	
Nagykónyi	•		19	8	5	
Szekszárd	•		17	8	6	
Misinatető	•		15	6	5	11
Mohács	•		18	8	5	
Pécs	•		17	7	5	9
Siklós	–		–	–	–	
Szigetvár	•		18	8	6	
Bp. Lőrinc	•		16	7	4	5
Bp. Met. Int.	•		16	8	6	7
Bp. Szab. hegy	ny		13	5	5	6
Cegléd	•		18	6	5	
Dobogókő	1	≡	10	4	3	
Gödöllő	•		15	6	5	8
Királyrét	•		15	3	3	
Monor	–		–	–	–	
Nagykáta	•		18	6	5	
Örkény	•		17	7	6	
Szentendre	•		18	9	8	

	1974. V. 24 07 h -ig az utolsó 24 óra adatai					
	csapadék (mm)		max. hőmérséklet	min. hőmérséklet	rad. min.	napos órák
Vác	•		17	7	6	
Vámosmikola	•		16	4	2	6
Baja	ny	⛆	17	7	6	10
Bácsalmás	ny		17	6	5	
Izsák	•		19	7	5	
Kalocsa	•		17	5	4	
Kecskemét	•		17	7	5	7
Kiskunf. háza	•		17	7	5	
Kiskunhalas	•		17	9	5	
Kunszentmiklós	•		16	6	4	
Tiszakécske	•		18	7	6	
Balassagyarmat	ny	⛆	16	6	4	
Romhány	•		16	4	3	
Salgótarján	•		16	4	4	
Eger	21	▲	14	5	3	1
Galyatető	•		13	6	3	
Gyöngyös	•		14	5	3	10
Kékestető	ny		10	5	2	9
Kompolt	ny		16	4	1	4
Lőrinci	•		17	6	2	
Poroszló	6		15	5	3	
Jászapáti	ny	⛆	18	6	6	
Jászberény	ny		18	7	6	
Karcag	1		16	6	6	
Szolnok	3	⛆	18	6	4	6
Tiszaroff	4		16	6	5	
Túrkeve	11	▲	14	5	3	1
Kistelek	•		18	7	4	
Makó	•		17	7	4	
Szeged	ny		16	5	4	8
Szentes	•		16	6	4	
Borsodnádasd	3		17	4	0	
Fügöd	1		17	7	5	
Hidasnémeti	2		18	5	4	
Jósvafő	ny		15	5	3	2
Lillafüred	5		15	5	5	
Miskolc	1	⛆	16	6	5	3
Putnok	10		16	8	8	
Sárospatak	1		17	9	8	6
Szendrőlád	ny		18	7	6	
Tokaj	3	⛆	17	9	9	
Kisvárda	1		17	6	4	3
Mátészalka	2		16	8	8	
Nyíregyháza	1	⛆	18	8	7	6
Nyírlugos	4		18	9	7	
Pátyod	7	⛆	18	6	5	
Tiszabecs	3		15	5	3	
Vásárosnamény	4		16	6	3	
Záhony	ny		16	6	6	
Berettyóújfalu	13		16	7	6	
Debrecen	4		15	8	8	1
Hajdúdorog	–		–	–	–	
Hortobágy	–		–	–	–	
Körösszakál	25		16	6	4	
Polgár	ny		17	9	8	
Békéscsaba	5		14	5	3	1
Mezőhegyes	4	⛆	16	5	2	3
Orosháza	2		17	6	5	4
Szarvas	2	▲	17	6	4	4
Szeghalom	4	⛆	15	5	4	

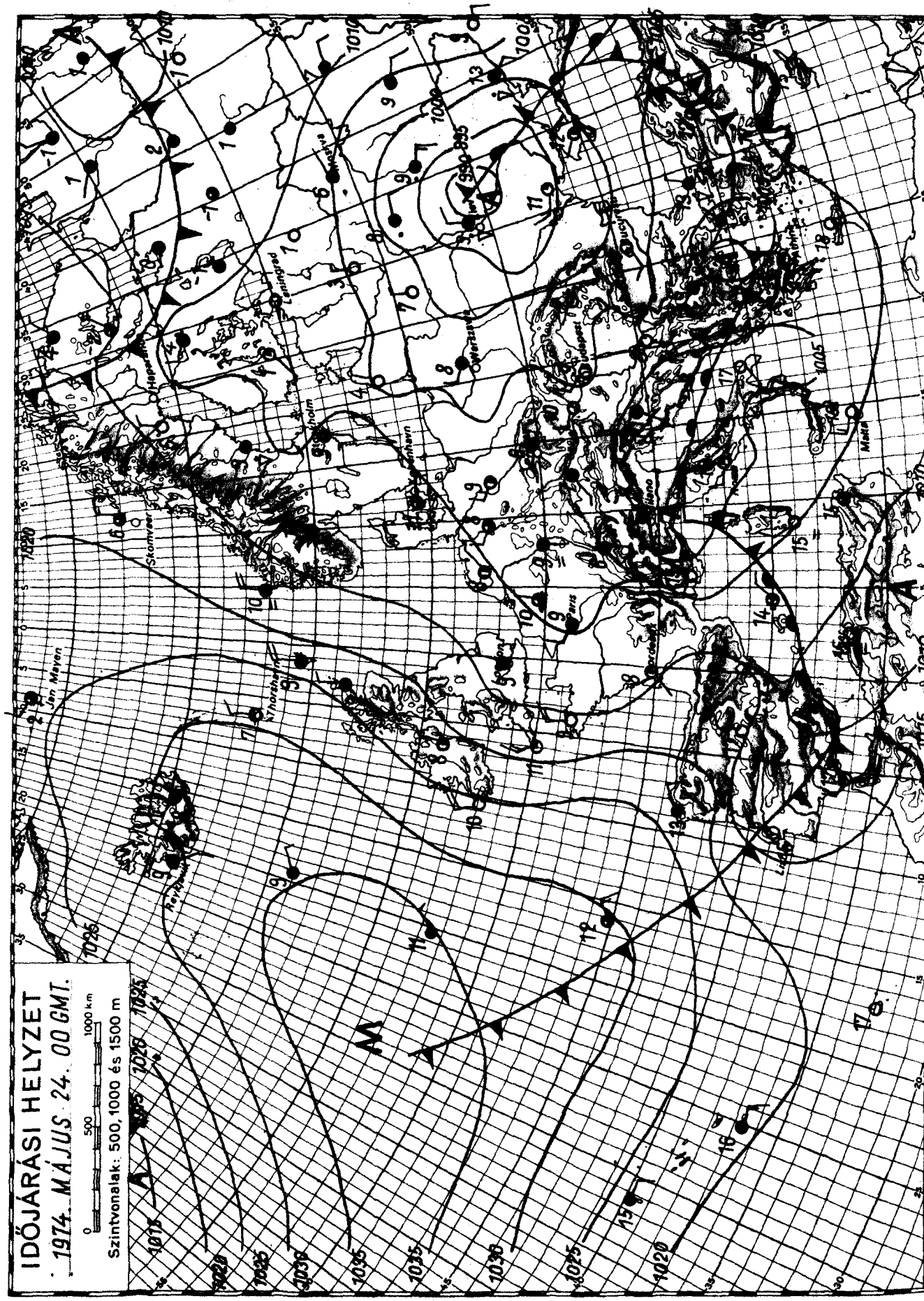

KIADJA: ORSZÁGOS METEOROLÓGIAI SZOLGÁLAT

Készíti: Központi Előrejelző Intézet Előrejelző Osztálya — T.: 281-076 — Megjelenik naponként —

Évi előfizetési díja: 720,—Ft — Megrendelhető: 1024 Budapest, II., Kitaibel Pál u. 1. Telefon: 353-500,

Kiadásért felel: az OMSZ elnöke — Szerkesztésért felel: a KEI igazgatója

OFFSET

IDŐJÁRÁSI NAPIJELENTÉS

ЕЖЕДНЕВНЫЙ МЕТЕОРОЛОГИЧЕСКИЙ БЮЛЛЕТЕНЬ · DAILY WEATHER REPORT
BULLETIN QUOTIDIEN DE TEMPS · TÄGLICHER WETTERBERICHT

87. évfolyam 145. szám + Budapest + 1974. május 25. szombat

Az időjárási helyzet és a várható időjárás:

Szárazföldünk időjárása továbbra is változékony. Pénteken Európa nagy részén a hőmérséklet csucsértéke 4, 8 fokkal alacsonyabb volt az évszaknak megfelelőnél. Az óceán és Nyugat-Európa fölött elhelyezkedő nagykiterjedésü magas nyomásu légköri képződmény hüvös levegőt szállit az Alpok és az Északi-Kárpátok fölé. Ugyanakkor délkelet felől enyhébb, nedves léghullámok érkeznek a Balkán-félszigeten keresztül a Dinári-Alpok és a Déli-Kárpátok térsége fölé. A két különböző hőmérsékletü légtömeg keveredése a Kárpát-medencében többfelé okozott esőt, záporesőt. A Szovjetunió európai területének nagy részén, valamint Észak-Európában is sokfelé csapadékos az időjárás. A következő 36 órában a Kárpát-medencében hüvös marad az idő.

Hazánkban pénteken változóan felhős volt az ég, általában 5, 11 órán át sütött a nap. Többfelé volt eső, zápores, az északkeleti hegyvidéken zivatarok is kialakultak. Lillafüredről és Borsodnádasdról jégesőt is jelentettek. A ma reggel 7 óráig lehullott eső mennyisége szeszélyes területi eloszlást mutatott: általában 5 mm alatt maradt, helyenként elérte az 5, 15 mm-t, sőt Lillafüredről 21 mm-t jelentettek. A legmagasabb nappali hőmérséklet 15, 22 fok között volt. Ma hajnalra északkeleten 5, 8, máshol 8, 13 fokig hült le a levegő. Délelőtt borult, hüvös idő volt, többfelé esett az eső, zápores. A hőmérséklet 11 órakor nyugaton 10, 13, keleten 14, 17 fok között volt.

Ma 12 órakor Budapesten a hőmérséklet 12 fok, a tengerszintre átszámitott légnyomás 758 mm, gyengén emelkedik.

A Balaton vizének hőmérséklete 11 órakor Siófoknál 16 fok volt.

Várható időjárás vasárnap estig:

Szombaton erősen felhős idő, többfelé ismétlődő esővel, záporesővel.
Vasárnap időnként felszakadozó felhőzet, szórványosan kialakuló záporral, zivatarral.
Mérsékelt, vasárnap többfelé megélénkülő, időnként megerősödő északnyugati, északi szél.
Hüvös marad az idő.
Várható legalacsonyabb éjszakai hőmérséklet: 7, 12,
legmagasabb nappali hőmérséklet vasárnap: 15, 20 fok között.

Bartha Péterné s.k.

A hőmérséklet napi középértéke és eltérése a 100 évi átlagtól /Budapesten/:

1974. V. 24.: 14,8 C° -2,7 C°

1871 óta ezen a napon Budapesten előfordult

legmagasabb hőmérséklet: 31,7 C° /1950/,
legalacsonyabb hőmérséklet: 4,5 C° /1955/.

74.0418

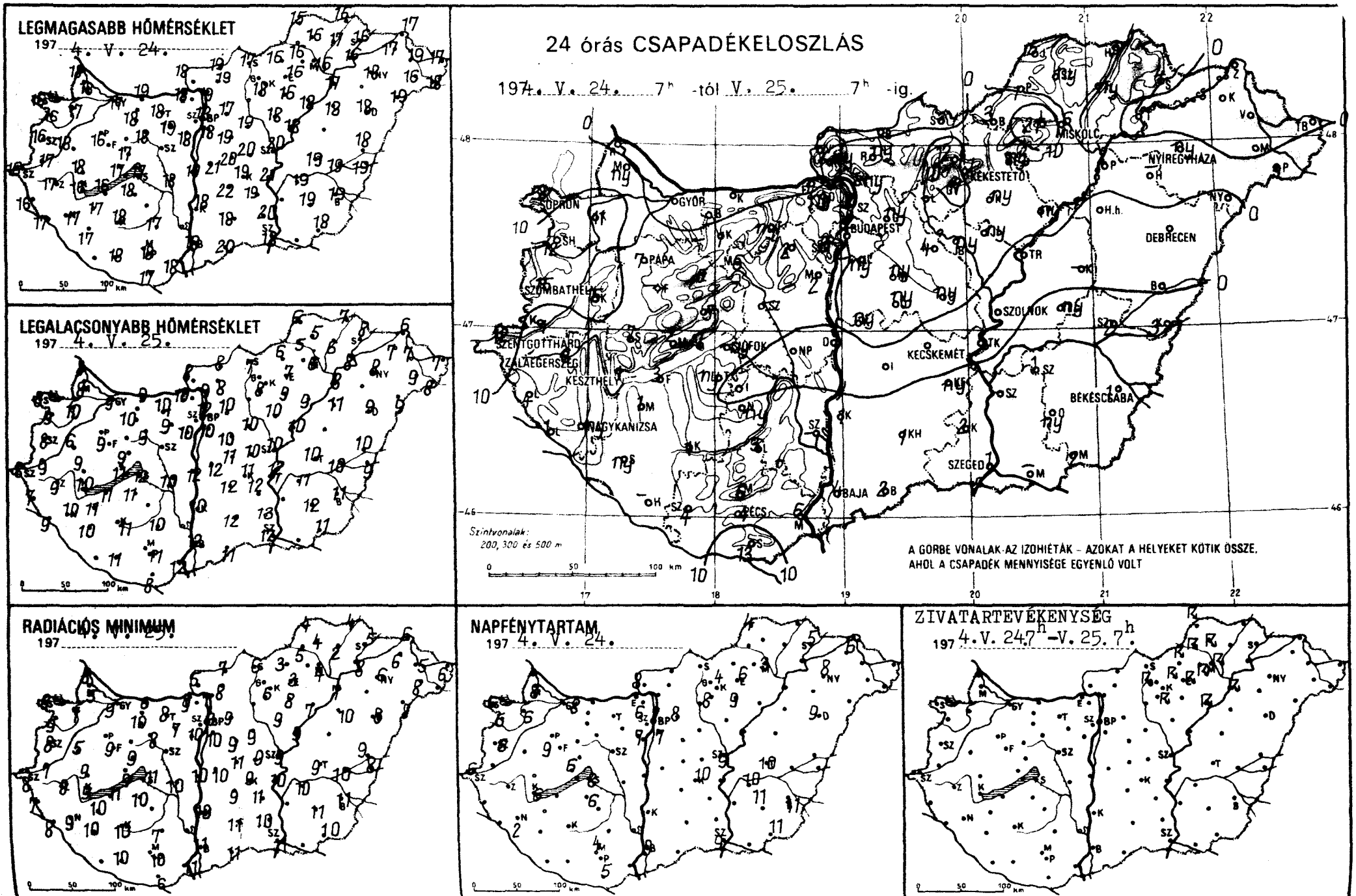
LEGMAGASABB HŐMÉRSÉKLET
197 4. V. 24.
LEGALACSONYABB HŐMÉRSÉKLET
197 4. V. 25.
24 órás CSAPADÉKELOSZLÁS
1974. V. 24. 7h -tól V. 25. 7h -ig.
MISKOLC
NYÍREGYHÁZA
DEBRECEN
BUDAPEST
GYŐR
SOPRON
PÁPA
SZOMBATHELY
SZOLNOK
KECSKEMÉT
BÉKÉSCSABA
SZEGED
SZOMBATHELY
KESZTHELY
NAGYKANIZSA
PÉCS
BAJA
Szintvonalak:
200, 300 és 500 m
A GÖRBE VONALAK AZ IZOHIÉTÁK – AZOKAT A HELYEKET KÖTIK ÖSSZE,
AHOL A CSAPADÉK MENNYISÉGE EGYENLŐ VOLT
RADIÁCIÓS MINIMUM
197
NAPFÉNYTARTAM
197 4. V. 24.
ZIVATARTEVÉKENYSÉG
197 4.V. 24 7h -V. 25. 7h.

	1974. V. 25. 07h -ig az utolsó 24 óra adatai					
	csapadék (mm)		max. hőmérséklet	min. hőmérséklet	rad. min.	napos órák
Győr	•		17	9	9	8
Kapuvár	11		17	10	7	6
Mosonmagyaróvár	ny		18	8	5	8
Rajka	•		18	8	8	
Sopron	3		16	8	8	6
Sopronhorpács	12		16	9	9	5
Káld	15		18	6	5	
Körmend	1		17	9	7	
Szentgotthárd	12	▽̇	16	8	8	6
Szombathely	15		16	8	8	5
Lenti	4		16	7	7	
Letenye	1		17	9	8	
Nagykanizsa	ny		17	10	9	2
Zalaegerszeg	6	▽̇	17	9	8	
Farkasgyepű	–		–	–	–	
Keszthely	1		16	10	9	6
Mencshely	2		15	9	8	6
Pápa	7		16	9	9	9
Sümeg	7		18	9	9	
Tihany	1		17	11	9	
Veszprém	5		17	9	9	
Zirc	5		15	7	5	
Fonyód	3		16	11	11	
Homokszt. györgy	–		–	–	–	
Kaposvár	1		18	11	10	
Marcali	1		17	11	10	
Siófok	ny		17	12	11	8
Somogyszob	ny		17	10	10	
Tab	ny		18	11	10	
Bábolna	•		18	9	8	
Esztergom	•		18	10	9	
Kisbér	1		18	10	10	
Komárom	•		19	9	6	
Tatabánya	ny		18	10	8	
Alcsútdoboz	2		19	9	7	
Dunaújváros	•		19	12	10	
Martonvásár	2		18	10	10	7
Mór	6		18	9	8	
Nagyhörcsökp.	•		18	10	10	
Szabadbattyán	–		–	–	–	
Iregszemcse	•	⌓	18	11	9	6
Lengyel	3		17	10	7	
Nagykónyi	ny		–	–	–	
Szekszárd	–		–	–	–	
Misinatető	6	▽	14	8	8	4
Mohács	6		18	12	11	
Pécs	4		18	11	10	5
Siklós	13		17	8	6	
Szigetvár	4		18	11	10	
Bp. Lőrinc	ny	▽̇	18	10	10	7
Bp. Met. Int.	2	▽̇	18	12	9	7
Bp. Szab. hegy	3		16	9	7	6
Cegléd	ny		20	10	9	
Dobogókő	ny		14	6	4	
Gödöllő	ny		17	10	9	8
Királyrét	ny		17	6	5	
Monor	ny		19	10	9	
Nagykáta	4		19	10	9	
Örkény	ny		20	11	11	
Szentendre	2		20	10	10	

	1974. V. 25. 07h -ig az utolsó 24 óra adatai					
	csapadék (mm)		max. hőmérséklet	min. hőmérséklet	rad. min.	napos órák
Vác	ny		19	9	7	
Vámosmikola	•		18	8	5	8
Baja	4		18	12	11	9
Bácsalmás	2		20	11	11	
Izsák	•		22	12	9	
Kalocsa	1		18	10	10	
Kecskemét	•		19	11	9	10
Kiskunf. háza	ny		19	12	11	
Kiskunhalas	1		18	12	11	
Kunszentmiklós	ny		21	12	10	
Tiszakécske	•		21	12	10	
Balassagyarmat	•	⌓	19	8	7	
Romhány	ny		19	8	8	
Salgótarján	•		17	7	6	
Eger	ny	↱	16	7	3	6
Galyatető	19	↱	13	4	3	
Gyöngyös	11	↱	18	8	6	8
Kékestető	1	↱	10	6	2	4
Kompolt	ny		16	9	8	9
Lőrinci	–		–	–	–	
Poroszló	ny	↱	18	9	7	
Jászapáti	ny	▽̇	18	10	9	
Jászberény	ny	▽̇	20	10	10	
Karcag	–		–	–	–	
Szolnok	•		20	10	9	9
Tiszaroff	•		18	10	9	
Törkeve	ny		19	10	9	10
Kistelek	2		20	13	10	
Makó	–		–	–	–	
Szeged	1		18	12	11	9
Szentes	–		–	–	–	
Borsodnádasd	3	↱▲	16	6	3	
Füged	ny		17	6	2	
Hidasnémeti	3		16	7	4	
Jósvafő	5	↱	15	6	4	4
Lillafüred	21	↱▲	13	5	3	
Miskolc	6	↱	16	6	4	3
Putnok	1	↱≡	16	5	5	
Sárospatak	4		16	8	5	5
Szendrőlád	ny	↱	16	5	4	
Tokaj	•		16	8	8	
Kisvárda	•		17	7	6	6
Mátészalka	•		16	9	8	
Nyiregyháza	ny	▽̇	18	8	6	8
Nyírlugos	•		19	9	8	
Pátyod	3	▽̇ ⌓	18	8	–	
Tiszabecs	•		17	7	6	
Vásárosnamény	•	⌓	19	7	5	
Záhony	•		17	6	6	
Berettyóújfalu	•	⌓	18	10	9	
Debrecen	•		18	9	8	9
Hajdúdorog	–		–	–	–	
Hortobágy	•		18	11	10	
Körösszakál	3	▽̇	19	9	8	
Polgár	2	↱	17	8	7	
Békéscsaba	1		19	11	11	11
Mezőhegyes	2		18	11	10	11
Orosháza	ny		19	12	11	11
Szarvas	1		19	11	10	10
Szeghalom	2		19	10	10	



KIADJA: ORSZÁGOS METEOROLÓGIAI SZOLGÁLAT

Készíti: Központi Előrejelző Intézet Előrejelző Osztálya — T.: — Megjelenik naponként —

Évi előfizetési díja: 720,—Ft — Megrendelhető: 1024 Budapest, II., Kitaibel Pál u. 1. Telefon: 353-500,

Kiadásért felel: az OMSZ elnöke — Szerkesztésért felel: a KEI igazgatója

OFFSET

IDŐJÁRÁSI NAPIJELENTÉS

ЕЖЕДНЕВНЫЙ МЕТЕОРОЛОГИЧЕСКИЙ БЮЛЛЕТЕНЬ • DAILY WEATHER REPORT
BULLETIN QUOTIDIEN DE TEMPS • TÄGLICHER WETTERBERICHT

87. évfolyam 146. szám. + Budapest + 1974. május 26. vasárnap

Az időjárási helyzet és a várható időjárás:

Európa-szerte változékony időjárás uralkodik. Sokfelé esik az eső, keletkezik zápor, zivatar. A hőmérsékletek szinte mindenhol alacsonyabbak az évszaknak megfelelő értéknél. A szombaton mért legmagasabb hőmérsékletek Északkelet-Európában 8, 10, Közép-Európában 5, 7 fokkal voltak alacsonyabbak az elmult 12 év átlagánál. A különböző hőmérsékletü és nedvességtartalmu óceáni levegőhullámok továbbra is a Kárpát-medencét érintve vonulnak északnyugatról délkelet felé. Igy országunkban is változékony marad az idő.

Hazánkban szombaton voltak helyek, ahol egész nap borult volt az ég, máshol viszont 5, 8 órán keresztül sütött a nap. Országszerte esett az eső. Sokfelé keletkezett zápor, zivatar. A zivatart helyenként jégeső is kisérte. A lehullott csapadékmennyiség általában a csapadéknyom és 10 mm között váltakozott, de néhány helyen 11, 15, sőt Szekszárdon és Egerben 19 mm eső hullott. A naposabb részeken 18, 21 fokos maximumok alakultak ki. Máshol viszont délután sem mértek 13, 17 foknál magasabb hőmérsékletet. Ma hajnalban 4 és 11 fok közötti hőmérsékleteket mutattak a hőmérők. Délelőtt országunkban változóan felhős volt az ég, eső nem esett. A szél többfelé megélénkült. 11 órakor 17, 19 fok közötti hőmérsékleteket mértek.

Ma 12 órakor Budapesten a hőmérséklet 19 fok volt, a tengerszintre átszámitott légnyomás 763 mm, alig változik.

A Balaton vizének hőmérséklete 11 órakor Siófoknál 16 fok volt.

Várható időjárás hétfő estig:

Felhőátvonulások.
Vasárnap néhány helyen, hétfőn többfelé eső, zápor eső, zivatar.
Mérsékelt, időnként élénk, napközben helyenként erős nyugati, északnyugati szél.
Az évszakhoz képest hüvös idő.

Várható legalacsonyabb éjszakai hőmérséklet: 5, 10 fok között,
legmagasabb nappali hőmérséklet hétfőn: 20 fok körül.

Kerényi Nárcisz s.k.

A hőmérséklet napi középértéke és eltérése a 100 évi átlagtól /Budapesten/:

1974. V. 25.:	12,5 C°	-5,2 C°

1871 óta ezen a napon Budapesten előfordult

legmagasabb hőmérséklet:	31,4 C° /1953/,
legalacsonyabb hőmérséklet:	7,2 C° /1944/.

74.0419.

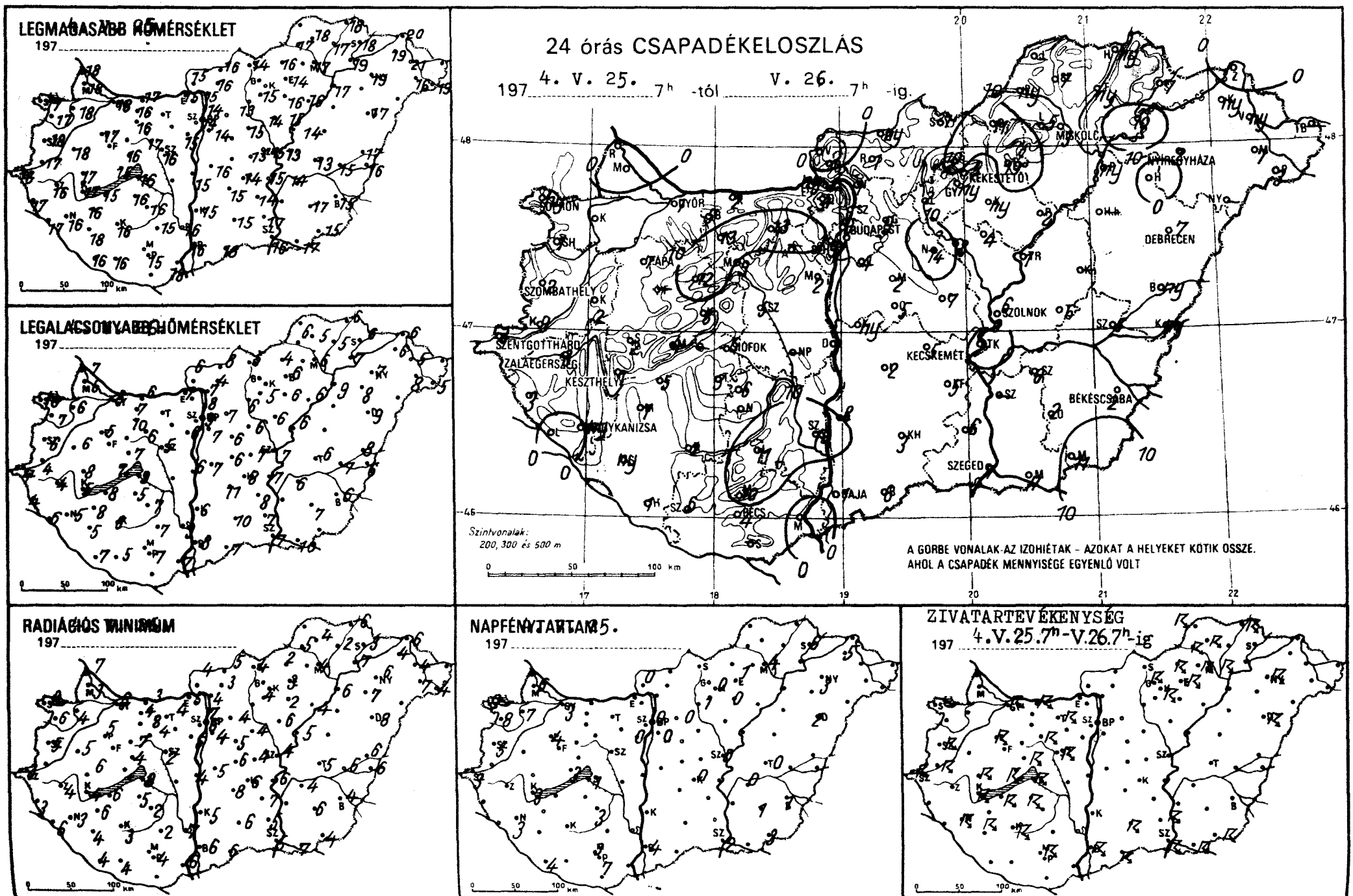
LEGMAGASABB HŐMÉRSÉKLET
197
LEGALACSONYABB HŐMÉRSÉKLET
197
24 órás CSAPADÉKELOSZLÁS
197 4. V. 25. 7h -tól V. 26. 7h -ig.
SOPRON
GYŐR
BUDAPEST
MISKOLC
NYÍREGYHÁZA
KÉKESTETŐ
DEBRECEN
SZOMBATHELY
TAPA
SZOLNOK
SZENTGOTTHÁRD
ZALAEGERSZEG
KESZTHELY
SIÓFOK
KECSKEMÉT
NAGYKANIZSA
BÉKÉSCSABA
SZEGED
PÉCS
Szintvonalak:
200, 300 és 500 m
A GORBE VONALAK AZ IZOHIÉTÁK - AZOKAT A HELYEKET KÖTIK ÖSSZE.
AHOL A CSAPADÉK MENNYISÉGE EGYENLŐ VOLT
RADIÁCIÓS MINIMUM
197
NAPFÉNYTARTAM
197
ZIVATARTEVÉKENYSÉG
197 4.V.25.7h-V.26.7h-ig

	1974. V. 26. 07 h -ig az utolsó 24 óra adatai					
	csapadék (mm)		max. hőmérséklet	min. hőmérséklet	rad. min.	napos órák
Győr	1	⟋	18	8	6	3
Kapuvár	1		18	6	4	7
Mosonmagyaróvár	.		18	6	3	6
Rajka	.		18	7	7	
Sopron	ny	▽	17	10	8	9
Sopronhorpács	1	▽ ⌒	17	7	6	8
Káld	2		18	6	5	
Körmend	9	⟋	17	4	-	
Szentgotthárd	3	⟋	16	4	3	3
Szombathely	2	⟋	18	6	5	5
Lenti	3		17	4	3	
Letenye	.		17	6	6	
Nagykanizsa	ny	⟋	16	5	3	3
Zalaegerszeg	3	⟋	16	4	4	
Farkasgyepű	–		–	–	–	
Keszthely	1	⟋	17	5	4	3
Mencshely	4	⟋ ▲	15	7	4	3
Pápa	7	⟋	17	5	5	4
Sümeg	2	⟋ ▲	17	8	6	
Tihany	–		–	–	–	
Veszprém	8	⟋	16	7	7	
Zirc	12		15	7	3	
Fonyód	5	⟋	15	8	6	
Homokszt. györgy	1	⌒	16	7	4	4
Kaposvár	2	⟋	16	6	3	
Marcali	1	⟋ ⌒	16	8	6	
Siófok	6	⟋	16	9	8	1
Somogyszob	ny		18	5	4	
Tab	3	⟋	16	5	5	
Bábolna	5		16	7	4	
Esztergom	ny		15	7	5	
Kisbér	13		16	10	8	
Komárom	2	⟋ ⌒	17	6	3	
Tatabánya	13	⟋ ⌒	15	6	4	
Alcsútdoboz	–		–	–	–	
Dunaújváros	3		15	6	4	
Martonvásár	2	▽	15	6	5	0
Mór	9	⟋ ⌒	17	6	4	
Nagyhörcsökp.	–		–	–	–	
Szabadbattyán	5	⟋	16	5	2	
Iregszemcse	6	▽	16	7	2	3
Lengyel	11		15	7	2	
Nagykónyi	–		–	–	–	
Szekszárd	19	▽	16	9	7	
Misinatető	10	⟋	12	11	6	3
Mohács			18	7	6	
Pécs	4		15	7	4	7
Siklós	–		–	–	–	
Szigetvár	6		16	5	4	
Bp. Lőrinc	4		14	7	4	0
Bp. Met. Int.	9		14	9	6	0
Bp. Szab. hegy	9		11	7	5	0
Cegléd	7		15	7	4	
Dobogókő	4	▽	11	5	3	
Gödöllő	9	▽ ⌒	13	7	4	0
Királyrét	–		–	–	–	
Monor	2		15	6	5	
Nagykáta	14		14	6	4	
Örkény	5		15	6	6	
Szentendre	–		14	8	7	

	1974. V. 26. 07 h -ig az utolsó 24 óra adatai					
	csapadék (mm)		max. hőmérséklet	min. hőmérséklet	rad. min.	napos órák
Vác	1	⌒	15	7	4	
Vámosmikola	.		15	6	4	0
Baja	1	⟋	16	8	6	4
Bácsalmás	6	⟋ ▲	18	7	6	
Izsák	2	▽	15	11	8	
Kalocsa	8		15	6	5	
Kecskemét	5	▽	14	8	6	0
Kiskunf. háza	5		14	8	7	
Kiskunhalas	3	⟋	15	10	6	
Kunszentmiklós	ny		16	7	5	
Tiszakécske	.		15	7	6	
Balassagyarmat	ny	⌒	16	8	5	
Romhány	1	▽	16	4	3	
Salgótarján	1		14	5	4	
Eger	19	⟋	14	6	3	1
Galyatető	10	⟋	10	4	3	
Gyöngyös	ny		15	5	4	1
Kékestető	5	⟋	10	5	4	0
Kompolt	ny		16	6	2	0
Lőrinci	2	▽	15	6	–	
Poroszló	2		16	6	4	
Jászapáti	4	▽	15	6	6	
Jászberény	8	⌒	16	7	5	
Karcag	–		–	–	–	
Szolnok	6	▽	13	7	4	0
Tiszaroff	1		14	6	5	
Túrkeve	6	▽	13	6	5	0
Kistelek	6	⟋	17	7	5	
Makó	7	⟋	17	10	7	
Szeged	7	⟋	16	7	5	4
Szentes	–		–	–	–	
Borsodnádasd	11	⟋ ▲	16	4	2	
Füged	ny		17	5	2	
Hidasnémeti	ny	⟋	18	6	6	
Jósvafő	–		–	–	–	
Lillafüred	5	⟋	14	6	5	
Miskolc	3	⟋	17	6	4	4
Putnok	ny	⟋	17	6	5	
Sárospatak	7		18	6	3	6
Szendrőlád	7	⟋	18	5	4	
Tokaj	10	▽	19	7	7	
Kisvárda	ny		19	6	4	5
Mátészalka	7	▽	16	8	7	
Nyíregyháza	2	⟋	19	7	6	3
Nyírlugos	–		–	–	–	
Pátyod	3	▽ ⌒	19	5	4	
Tiszabecs	–		–	–	–	
Vásárosnamény	ny	⌒	21	5	4	
Záhony	.		20	6	6	
Berettyóújfalu	ny	⌒	17	8	6	
Debrecen	7	⟋	17	9	8	2
Hajdúdorog	.		–	8	7	
Hortobágy	–		–	–	–	
Körösszakál	ny		16	6	6	
Polgár	ny		17	9	6	
Békéscsaba	2	▽	15	6	4	1
Mezőhegyes	11	⟋ ▲	15	6	4	3
Orosháza	2		17	7	6	1
Szarvas	6	▽	14	6	4	0
Szeghalom	6		15	7	6	

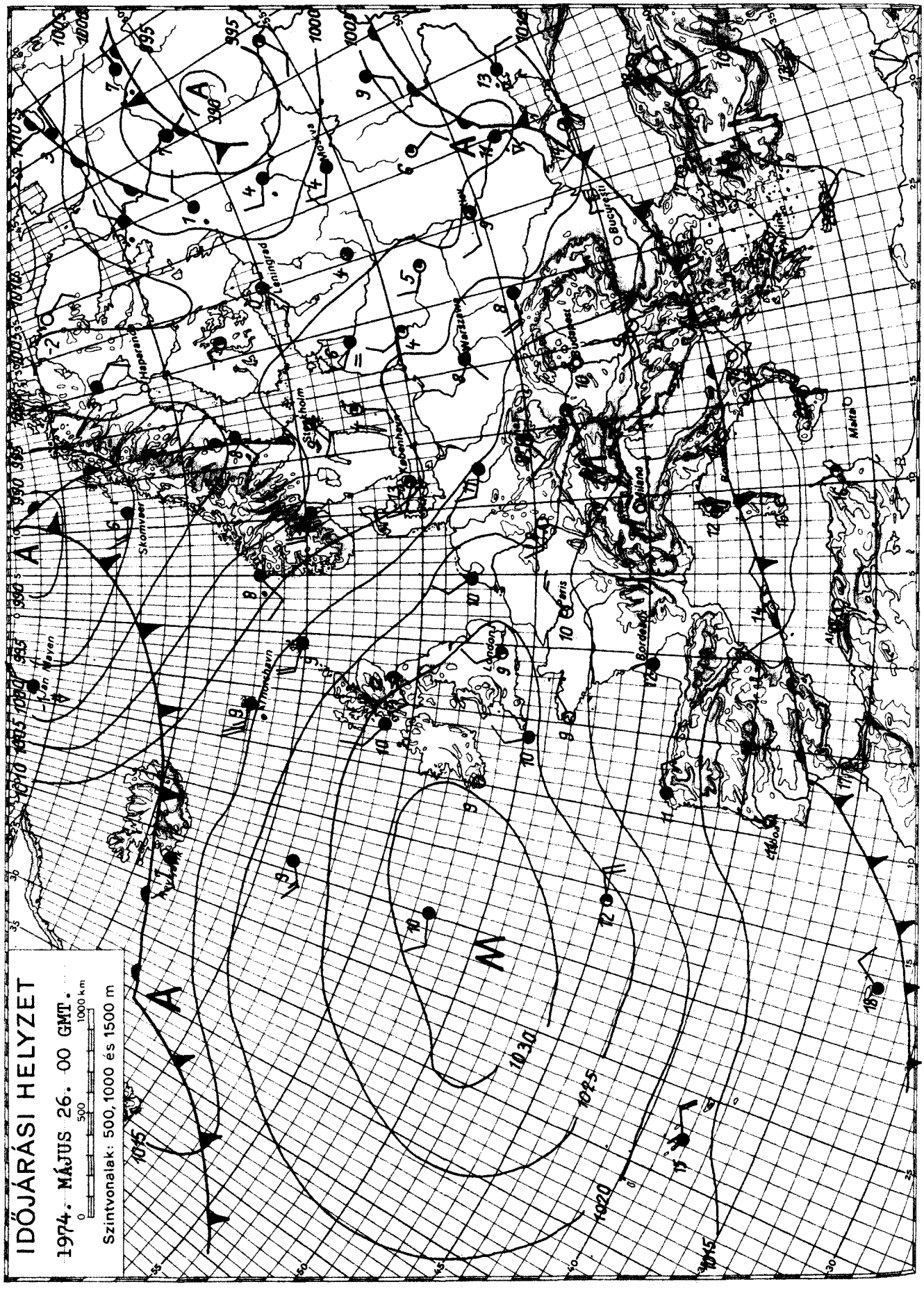
IDŐJÁRÁSI HELYZET
1974. MÁJUS 26. 00 GMT.
Szintvonalak: 500, 1000 és 1500 m
0
500
1000 km
Skomvaer
Haparanda
Leningrad
Kobenhavn
Warszawa
Budapest
Bucuresti
Malta
Oslo
Paris
London
Bordeaux
Algir
Athen
Hamburg
Berlin
Wien
Praha
Zürich
Milano
Roma
Beograd
Sofia
Ankara
Lisboa
Madrid
Alicante
Marseille
Nice
Genova
Trondheim
Stockholm
Helsinki
Moskva
Kiev
Minsk
Riga
Tallinn
Murmansk
Archangelsk
Kazan
Perm
Sverdlovsk
Kuybyshev
Orenburg
Astrakhan
Volgograd
Rostov
Tbilisi
Yerevan
Baku
Tashkent
Alma-Ata
Frunze
Dushanbe
Ashkhabad
Novosibirsk
Omsk
Tyumen
Irkutsk
Yakutsk
Khabarovsk
Vladivostok
Petropavlovsk
Magadan
Tiksi
Dikson
Amderma
Salekhard
Norilsk
Vorkuta
Ukhta
Arkhangelsk
Petrozavodsk
Murmansk
Ivalo
Jan Mayen
Reykjavik
Keflavik
Shannon
Dublin
Belfast
Glasgow
Edinburgh
Manchester
Birmingham
Cardiff
Plymouth
Brest
Nantes
Lyon
Toulouse
Perpignan
Barcelona
Valencia
Palma
Gibraltar
Tanger
Casablanca
Agadir
Las Palmas
Dakar
Bamako
Niamey
Kano
Lagos
Abidjan
Accra
Monrovia
Freetown
Conakry
Bissau
Nouakchott
Tindouf
Bechar
Ghadames
Tripoli
Benghazi
Tobruk
Alexandria
Cairo
Luxor
Aswan
Khartoum
Port Sudan
Asmara
Addis Abeba
Nairobi
Mombasa
Dar es Salaam
Lusaka
Salisbury
Bulawayo
Windhoek
Walvis Bay
Upington
Bloemfontein
Johannesburg
Pretoria
Durban
Port Elizabeth
Cape Town
Antananarivo
Tamatave
Diego Suarez
Majunga
Tananarive
Mauritius
Reunion
Seychelles
Aden
Sana
Riyadh
Jeddah
Medina
Dhahran
Kuwait
Basra
Baghdad
Mosul
Damascus
Beirut
Amman
Jerusalem
Tel Aviv
Haifa
Cyprus
Rhodes
Athen
Kalamata
Kerkyra
Brindisi
Napoli
Roma
Ancona
Venezia
Milano
Genova
Nice
Marseille
Perpignan
Barcelona
Valencia
Palma
Alicante
Madrid
Lisboa
Porto
Coimbra
Evora
Faro
Sagres

IDŐJÁRÁSI NAPIJELENTÉS

ЕЖЕДНЕВНЫЙ МЕТЕОРОЛОГИЧЕСКИЙ БЮЛЛЕТЕНЬ · DAILY WEATHER REPORT
BULLETIN QUOTIDIEN DE TEMPS · TÄGLICHER WETTERBERICHT

87. évfolyam 147. szám. + Budapest + 1974. május 27. hétfő

Az időjárási helyzet és a várható időjárás:

Észak- és Kelet-Európa fölött egy nagy kiterjedésü alacsony nyomásu légköri képződmény helyezkedik el. Hatására a Skandináv-államokban és a Szovjetunió európai területén változékony időjárás uralkodik. Sokfelé esik az eső, szárazföldünk legészakibb vidékein hózáporok vannak, és ott napközben is nulla fok közelében marad a hőmérséklet. Európa nyugati és középső részei fölött átmenetileg nyugalomba jutott a légkör. Általában kevés a felhő, sok a napsütés, és a hőmérsékletek elérik az évszaknak megfelelő értéket, A sok napsütést csak elszórtan zavarják meg nyárias záporok, zivatarok. A Kárpát-medence a két időjárásu terület határán helyezkedik el, igy itt is lassu melegedés kezdődött.

Hazánkban vasárnap általában 7, 14 órán keresztül sütött a nap. Nappali felhőképződésből néhány helyen keletkezett délutáni zápor, zivatar, de a lehullott esőmennyiség sehol sem haladta meg a 2, 4 mm-t. Napközben a hőmérséklet 19, 22 fokig emelkedett. Ma hajnalban szeszélyes területi eloszlásban 4 és 13 fok között mindenféle hőmérsékleti érték előfordult. Délelőtt országszerte napos, száraz idő volt. A sok napsütés hatására már 10 órakor 18, 21 fokot mutattak a hőmérők.

Ma 12 órakor Budapesten a hőmérséklet 20 fok volt, a tengerszintre átszámitott légnyomás 760 mm, mérsékelten süllyed.

A Balaton vizének hőmérséklete 11 órakor Siófoknál 18 fok volt.

Várható időjárás kedd estig:

Főként nappali felhőképződés.
Elszórtan délutáni zápor, zivatar.
Mérsékelt, napközben megélénkülő nyugati, északnyugati szél.
Az évszaknak megfelelő hőmérsékletek.

Várható legalacsonyabb éjszakai hőmérséklet: 6, 11,
legmagasabb nappali hőmérséklet kedden: 20, 25 fok között.

Kerényi Nárcisz s.k.

TÁVOLABBI KILÁTÁSOK PÉNTEK REGGELIG:

Változóan felhős idő, többfelé zápor, zivatar. A hőmérséklet az évszaknak megfelelően alakul. Legalacsonyabb hajnali hőmérséklet 9, 14, legmagasabb nappali hőmérséklet 20, 26 fok között.
Jelentős mennyiségü /legalább 5 mm-es/ csapadék az ország területének 40 %-án várható.

KÖZÉPTÁVU ELŐREJELZŐ OSZTÁLY

A hőmérséklet napi középértéke és eltérése a 100 évi átlagtól /Budapesten/:

1974. V. 26.: 16,6 C° -1,3 C° /

1871 óta ezen a napon Budapesten előfordult

legmagasabb hőmérséklet: 32,4 C° /1950/,
legalacsonyabb hőmérséklet: 5,7 C° /1927/.

74.0420.

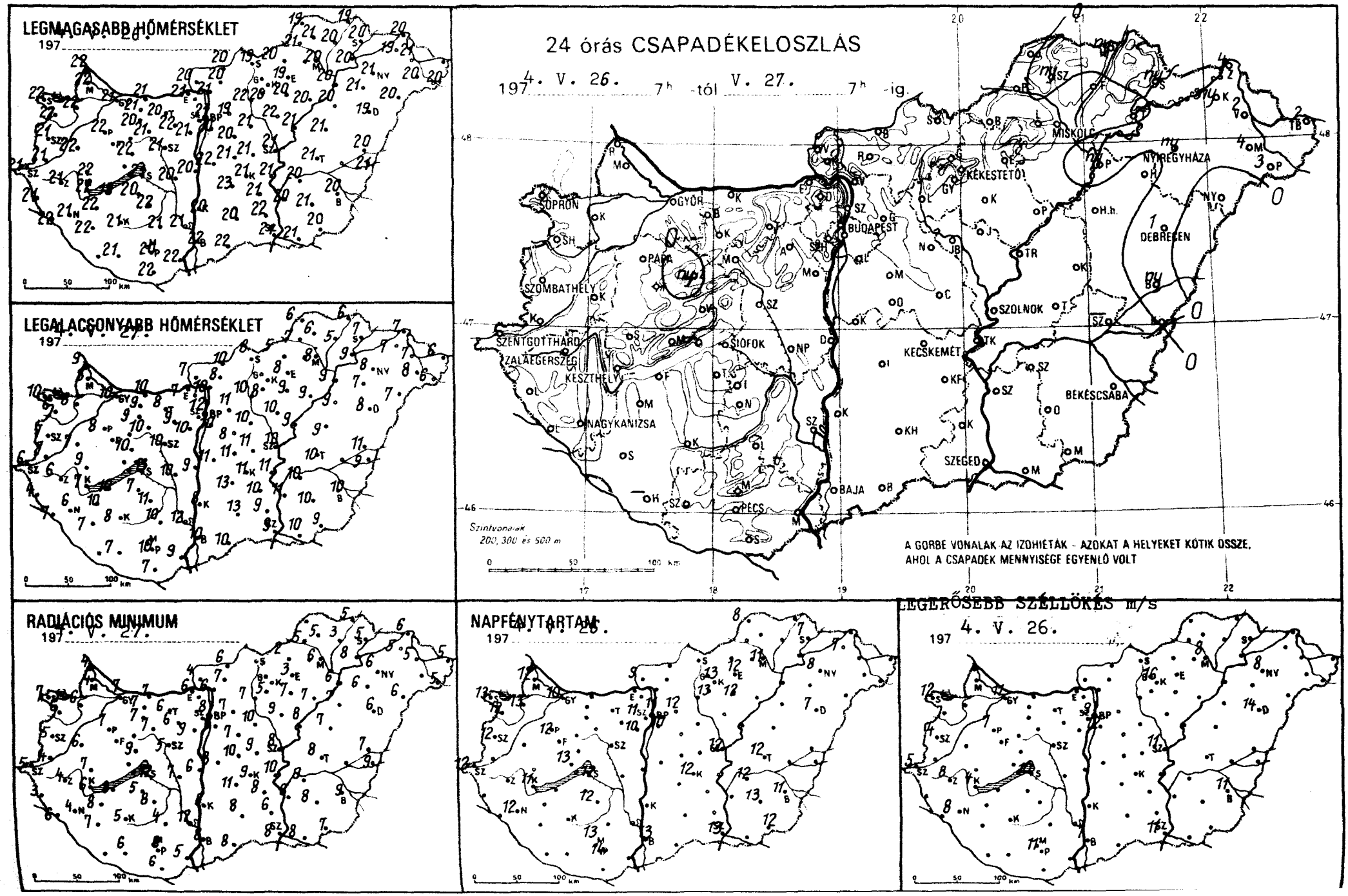
LEGMAGASABB HŐMÉRSÉKLET
197 4. V. 26.
LEGALACSONYABB HŐMÉRSÉKLET
197 4. V. 27.
24 órás CSAPADÉKELOSZLÁS
197 4. V. 26. 7h -tól V. 27. 7h -ig.
SOPRON
GYŐR
PÁPA
SZOMBATHELY
SZENTGOTTHÁRD
ZALAEGERSZEG
KESZTHELY
NAGYKANIZSA
SIÓFOK
PÉCS
BUDAPEST
KÉKESTETŐ
MISKOLC
NYÍREGYHÁZA
DEBRECEN
SZOLNOK
KECSKEMÉT
BÉKÉSCSABA
SZEGED
BAJA
Szintvonalak 200, 300 és 500 m
A GORBE VONALAK AZ IZOHIÉTÁK - AZOKAT A HELYEKET KÖTIK ÖSSZE, AHOL A CSAPADÉK MENNYISÉGE EGYENLŐ VOLT
RADIÁCIÓS MINIMUM
197 4. V. 27.
NAPFÉNYTARTAM
197 4. V. 26.
LEGERŐSEBB SZÉLLÖKÉS m/s
197 4. V. 26.

	1974. V. 27. 07 h -ig az utolsó 24 óra adatai					
	csapadék (mm)		max. hőmérséklet	min. hőmérséklet	rad. min.	napos órák
Győr	•		21	10	7	10
Kapuvár	•		22	8	6	13
Mosonmagyaróvár	•		22	8	4	12
Rajka	•		22	9	4	
Sopron	•		22	10	7	13
Sopronhorpács	•	⌓	22	6	6	12
Káld	•		22	7	6	
Körmend	•		21	7	4	
Szentgotthárd	•		21	6	5	12
Szombathely	•		21	7	5	12
Lenti	•		22	4	3	
Letenye	•		22	7	6	
Nagykanizsa	•		21	6	4	12
Zalaegerszeg	•		21	6	4	
Farkasgyepű	•		20	7	3	
Keszthely	•		22	7	6	11
Mencshely	•		19	11	7	13
Pápa	•		22	8	7	12
Sümeg	•		22	9	7	
Tihany	–		–	–	–	
Veszprém	•		22	10	9	
Zirc	ny		19	10	6	
Fonyód	•		18	10	8	
Homokszt. györgy	–		–	–	–	
Kaposvár	•	⌓	21	8	5	
Marcali	•	⌓	22	10	8	
Siófok	•		21	13	12	12
Somogyszob	•		22	7	7	
Tab	•		20	7	5	
Bábolna	•	⌓	21	9	7	
Esztergom	•		21	7	6	
Kisbér	•		20	9	7	
Komárom	•	⌓	21	10	7	
Tatabánya	•		20	8	6	
Alcsutdoboz	•	⌓	22	9	6	
Dunaújváros	•		20	9	6	
Martonvásár	•		21	10	9	10
Mor	•	⌓	21	10	7	
Nagyhorcsökp.	•		20	10	7	
Szabadbattyán	•	⌓	21	10	5	
Iregszemcse	•	⌓	21	10	5	12
Lengyel	•		21	10	4	
Nagykónyi	•		22	11	8	
Szekszárd	•		21	12	10	
Misinatető	•		18	13	6	13
Mohács	•		22	9	5	
Pécs	•		20	10	6	14
Siklós	•	⌓	22	7	6	
Szigetvár	•		21	7	6	
Bp. Lőrinc	•		20	10	6	10
Bp. Met. Int.	•		21	12	8	11
Bp. Szab. hegy	•		18	9	6	11
Cegléd	•		21	11	9	
Dobogókő	•		15	7	4	
Gödöllő	•		19	11	7	12
Királyrét	•		20	5	4	
Monor	•		20	8	7	
Nagykáta	•		21	10	10	
Örkény	•		21	11	10	
Szentendre	•		22	10	9	

	1974. V. 27. 07 h -ig az utolsó 24 óra adatai					
	csapadék (mm)		max. hőmérséklet	min. hőmérséklet	rad. min.	napos órák
Vác	•	⌓	21	10	6	
Vámosmikola	•		20	7	4	9
Baja	•		22	10	8	13
Bácsalmás	•		22	10	8	
Izsák	•		23	13	11	
Kalocsa	•		20	8	5	
Kecskemét	•		21	11	9	12
Kiskunf. háza	•		21	10	8	
Kiskunhalas	•		20	13	8	
Kunszentmiklós	•		22	11	8	
Tiszakécske	•		21	11	10	
Balassagyarmat	•	⌓	20	10	6	
Romhány	•		20	8	7	
Salgótarján	•		19	8	6	
Eger	•		19	8	3	12
Galyatető	ny		12	4	3	
Gyöngyös	•		20	8	5	13
Kékestető	•		13	8	7	13
Kompolt	•		20	9	7	12
Lőrinci	•		22	10	7	
Poroszlo	•		20	9	7	
Jászapáti	•		22	10	9	
Jászberény	•	⌓	21	11	8	
Karcag	•		21	9	7	
Szolnok	•		21	10	8	12
Tiszaroff	•		21	9	8	
Túrkeve	•		21	10	8	12
Kistelek	•		22	9	6	
Makó	•		21	10	8	
Szeged	•		21	9	8	13
Szentes	•		20	11	8	
Borsodnadasd	•		20	5	2	
Fügöd	•	⌓	20	5	3	
Hidasnemeti	ny		19	6	5	
Josvafő	•		19	6	–	8
Lillafüred	•		19	7	6	
Miskolc	•		20	8	6	11
Putnok	•		21	7	5	
Sarospatak	ny		20	7	5	7
Szendrőlad	ny	⌓	21	6	5	
Tokaj	•		20	9	8	
Kisvárda	ny	▽	19	7	5	7
Mátészalka	4		20	8	–	
Nyiregyháza	ny	▽	21	8	6	8
Nyirlugos	•		20	7	6	
Pátyod	3	▽	20	6	5	
Tiszabecs	2	⊼	–	6	5	
Vásárosnamény	2	⌓	21	7	5	
Záhony	4		20	7	6	
Berettyóújfalu	ny	⌓	20	11	7	
Debrecen	1	▽	19	8	6	7
Hajdúdorog	•		21	7	6	
Hortobágy	•		20	9	7	
Körösszakál	•		21	9	8	
Polgár	ny	▽	20	9	6	
Békéscsaba	•		20	10	9	11
Mezőhegyes	•	⌓	20	9	7	12
Orosháza	•		21	10	8	13
Szarvas	•		20	10	9	12
Szeghalom	•					

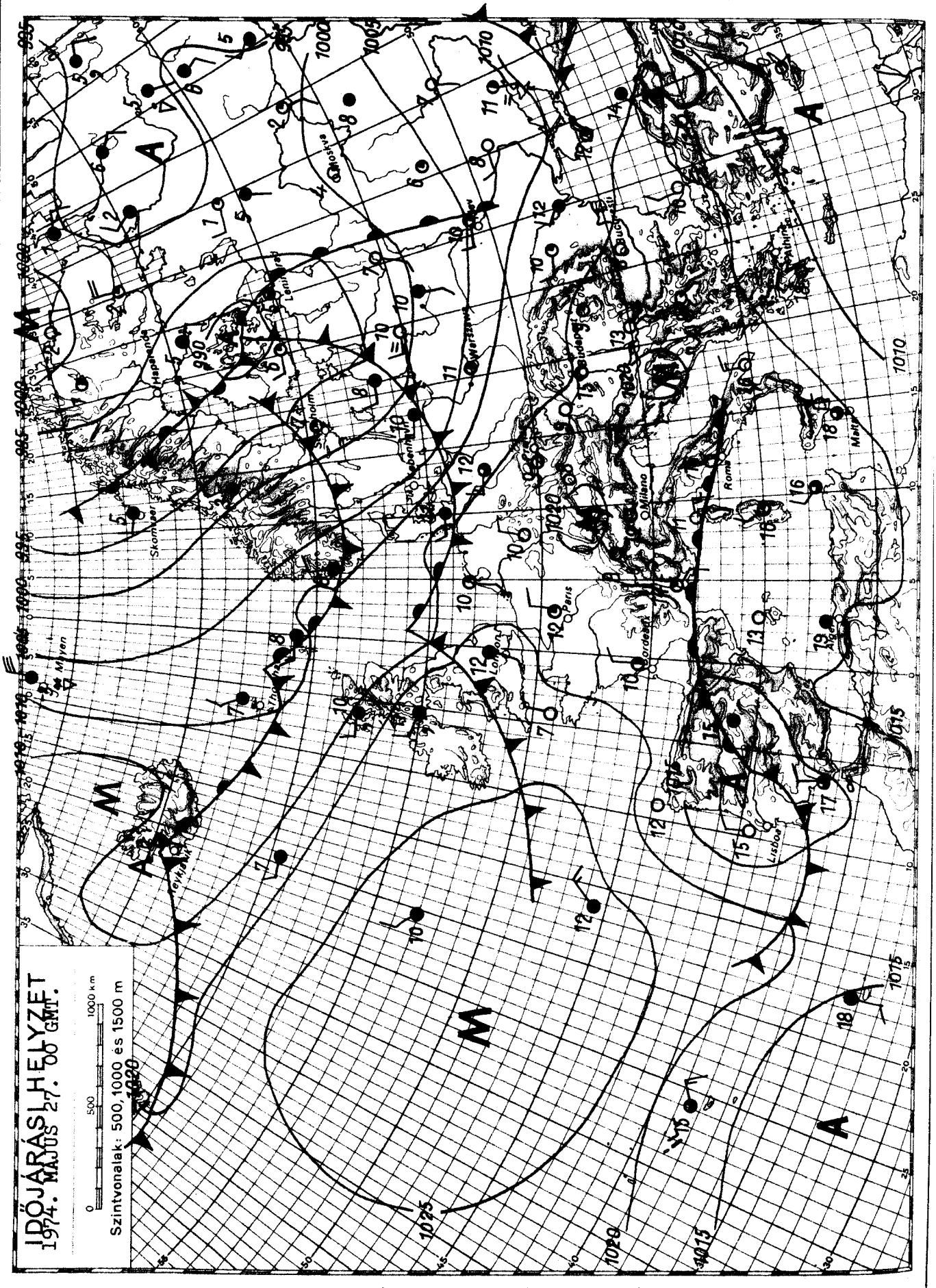

KIADJA: ORSZÁGOS METEOROLÓGIAI SZOLGÁLAT
Készíti: Központi Előrejelző Intézet Előrejelző Osztálya — T.: 281 - 076 — Megjelenik naponként —
Évi előfizetési díja: 720,—Ft — Megrendelhető: 1024 Budapest, II., Kitaibel Pál u. 1. Telefon: 353-500,
Kiadásért felel: az OMSZ elnöke — Szerkesztésért felel: a KEI igazgatója

IDŐJÁRÁSI NAPIJELENTÉS

ЕЖЕДНЕВНЫЙ МЕТЕОРОЛОГИЧЕСКИЙ БЮЛЛЕТЕНЬ · DAILY WEATHER REPORT
BULLETIN QUOTIDIEN DE TEMPS · TÄGLICHER WETTERBERICHT

87. évfolyam 148. szám + Budapest + 1974. május 28. kedd

Az időjárási helyzet és a várható időjárás:

Szárazföldünk időjárását ismét a változékonyság jellemzi. A Brit-szigetek, a Skandináv-félsziget, valamint a Balti-tenger térségében alacsony nyomású légköri képződmény hatására sok helyen esik az eső, a hőmérséklet csucsértéke 2, 8 fokkal alacsonyabb az évszaknak megfelelőnél. Nyugat-Európa partvidékén, a Balkán-félszigeten és a Kárpát-medencében gyenge leszálló légmozgások irányitják az időjárást. Ezért ezeken a területeken változóan felhős, általában száraz az idő. A hőmérséklet eléri az évszaknak megfelelő átlagot. A következő 36 órában a Kárpát-medencében is változékonyabb lesz az időjárás.

Hazánkban hétfőn kevés volt a felhő, általában 10, 14 órán át sütött a nap. Az ország északi felében egy-két helyen jelentéktelen futó zápor, zivatar alakult ki. A lehullott csapadék mennyisége csak Vásárosnaményban érte el a 2 mm-t. Napközben többfelé megerősödött az északi, északnyugati szél. A hőmérséklet koradélutánra 20, 26 fokig emelkedett. Ma hajnalra 7, 12 fokig hült le a levegő. Délelőtt változóan felhős volt az ég. A hőmérséklet 11 órára 20-23 fokig emelkedett.

Ma 12 órakor Budapesten a hőmérséklet 20 fok, a tengerszintre átszámitott légnyomás 757 mm, gyengén süllyed.
A Balaton vizének hőmérséklete Siófoknál 11 órakor 18 fok volt.

Várható időjárás szerda estig:

Változóan felhős idő, kedden néhány helyen, szerdán többfelé záporral, zivatarral.
Mérsékelt, napközben megélénkülő változó irányu szél.
Várható legalacsonyabb éjszakai hőmérséklet: 8, 13
legmagasabb nappali hőmérséklet szerdán: 20, 25 fok között.

Bartha Péterné s.k.

A hőmérséklet napi középértéke és eltérése a 100 évi átlagtól /Budapesten:/

1974. V. 27.	18,5 C°	+0,4 C°

1871 óta ezen a napon Budapesten előfordult

legmagasabb hőmérséklet:	33,3 C° /1958/
legalacsonyabb hőmérséklet:	5,1 C° /1927/

74. 0429.

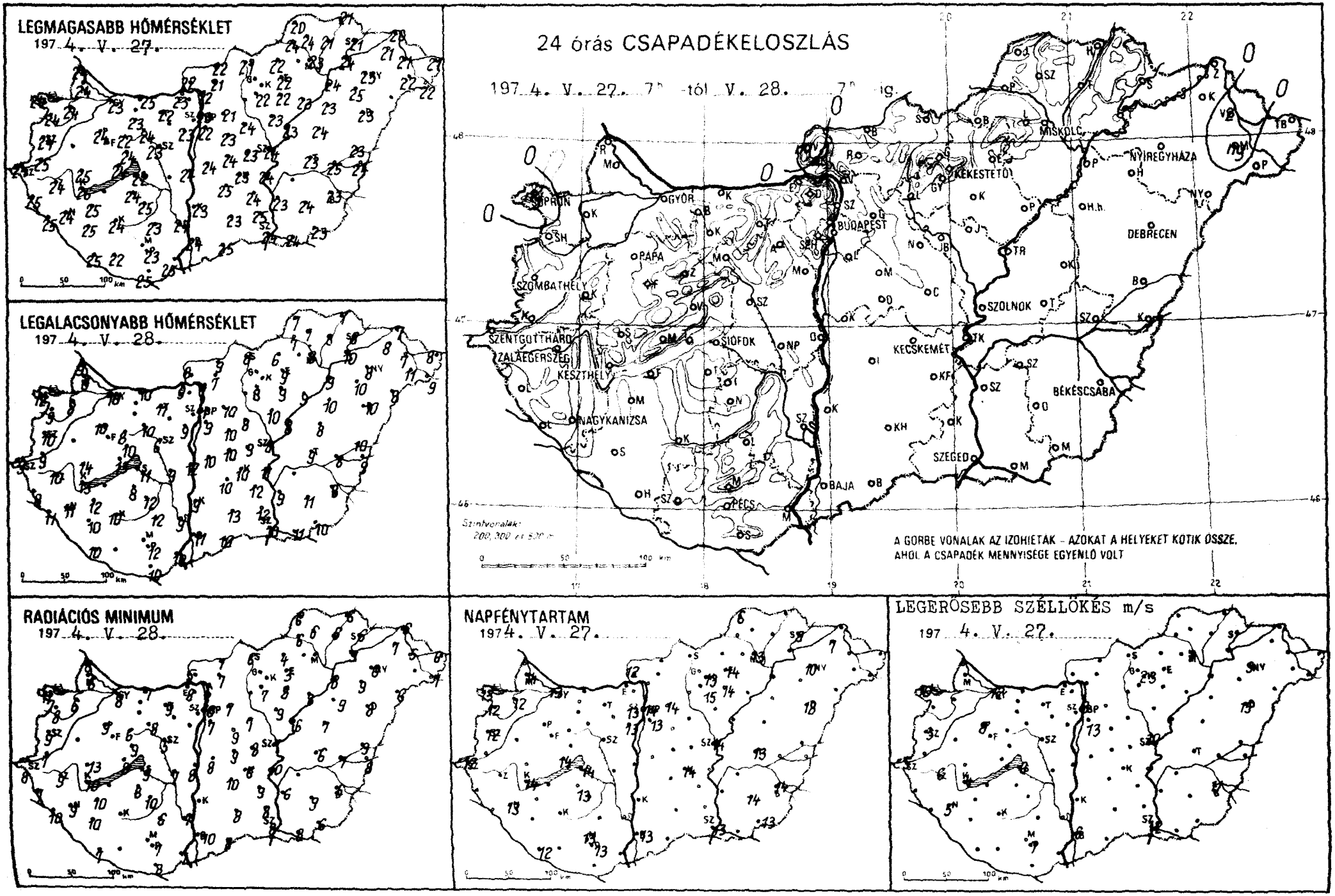
LEGMAGASABB HŐMÉRSÉKLET
1974. V. 27.
LEGALACSONYABB HŐMÉRSÉKLET
1974. V. 28.
24 órás CSAPADÉKELOSZLÁS
1974. V. 27. 7h -tól V. 28. 7h -ig.
A GÖRBE VONALAK AZ IZOHIETÁK – AZOKAT A HELYEKET KÖTIK ÖSSZE, AHOL A CSAPADÉK MENNYISÉGE EGYENLŐ VOLT
RADIÁCIÓS MINIMUM
1974. V. 28.
NAPFÉNYTARTAM
1974. V. 27.
LEGERŐSEBB SZÉLLÖKÉS m/s
1974. V. 27.
GYÖR
BUDAPEST
MISKOLC
NYIREGYHAZA
DEBRECEN
PÁPA
SZOMBATHELY
SZOLNOK
SIÓFOK
KECSKEMÉT
BÉKÉSCSABA
NAGYKANIZSA
SZEGED
BAJA
PÉCS

	1974. V. 28. 07h -ig az utolsó 24 óra adatai					
	csapadék (mm)		max. hőmérséklet	min. hőmérséklet	rad. min.	napos órák
Győr	•		23	10	8	13
Kapuvár	•		24	8	6	12
Mosonmagyaróvár	•		24	9	6	14
Rajka	•		24	9	8	
Sopron	ny	V	24	12	11	13
Sopronhorpács	•	b	24	9	8	12
Káld	–		–	–	–	
Körmend	•		25	9	7	
Szentgotthárd	•		24	9	8	12
Szombathely	•		24	10	9	12
Lenti	•		25	8	7	
Letenye	•		25	11	10	
Nagykanizsa	•		24	11	9	13
Zalaegerszeg	•		24	10	9	
Farkasgyepű	•		22	8	7	
Keszthely	•		26	13	10	14
Mencshely	•		22	12	8	14
Pápa	•		24	10	9	13
Sumeg	•		25	14	13	
Tihany	•		24	13	8	
Veszprém	•		24	10	9	
Zirc	•		22	8	6	
Fonyod	–		–	–	–	
Homokszt. györgy	•	b b	25	10	7	12
Kaposvar	•	b b	24	10	7	
Marcali	•	b	25	12	10	
Siófok	•		22	11	9	14
Somogyszob	•		25	10	10	
Tab	•		24	8	8	
Bábolna	•		24	12	9	
Esztergom	•		23	9	8	
Kisber	•		23	–	–	
Komárom	•	b b	25	10	7	
Tatabanya	•	b	22	11	9	
Alcsútdoboz	–		–	–	–	
Dunaújváros	•		24	12	8	
Martonvasár	•		23	9	8	13
Mór	•	b	24	10	8	
Nagyhörcsökp	•		–	9	7	
Szabadbattyán	•	=	23	6	5	
Iregszemcse	•	b	24	9	8	13
Lengyel	•		23	12	6	
Nagykonyi	•		25	12	10	
Szekszárd	•		24	9	7	
Misinatető	•		21	14	7	13
Mohács	•		25	10	7	
Pécs	•		23	12	7	13
Siklós	•		25	10	8	
Szigetvár	•		22	–	–	
Bp. Lőrinc	•		22	9	7	13
Bp. Met. Int.	•		23	11	10	14
Bp. Szab. hegy	•		20	11	7	13
Cegléd	•		23	9	8	
Dobogókő	•		17	10	7	
Gödöllő	•		21	10	7	14
Királyrét	–		–	–	–	
Monor	•		23	10	9	
Nagykáta	•		24	8	7	
Örkény	•		24	10	9	
Szentendre	•		23	10	9	

	1974. V. 28. 07h -ig az utolsó 24 óra adatai					
	csapadék (mm)		max. hőmérséklet	min. hőmérséklet	rad. min.	napos órák
Vác	•	b	22	7	6	
Vámosmikola	ny	R	22	8	5	12
Baja	•		24	11	10	13
Bácsalmás	•		25	10	8	
Izsák	•		25	10	10	
Kalocsa	•		23	9	8	
Kecskemét	•	=	23	10	6	14
Kiskunf. háza	•		24	12	9	
Kiskunhalas	•		23	13	8	
Kunszentmiklós	•		24	10	8	
Tiszakécske	•		24	11	10	
Balassagyarmat	•	b	22	9	7	
Romhány	•		21	7	7	
Salgótarjan	•		21	8	6	
Eger	•		22	8	3	14
Galyatető	•		14	5	4	
Gyongyos	•		22	8	7	15
Kekestető	•	=	15	9	6	13
Kompolt	•		22	9	8	14
Lőrinci	–		–	–	–	
Poroszló	•	b b	23	9	8	
Jaszapati	•	b b	23	10	9	
Jaszbereny	•	b	23	10	8	
Karcag	•		24	8	7	
Szolnok	•	=	24	8	7	14
Tiszaroff	•		23	8	6	
Turkeve	•		23	9	6	13
Kistelek	•		25	12	8	
Mako	•		24	11	8	
Szeged	•		24	10	8	13
Szentes	•		23	9	6	
Borsodnádasd	•		22	6	4	
Fügöd	•	b	21	8	6	
Hidasnémeti	•		21	7	6	
Josvafő	•		20	7	6	6
Lillafured	•		21	8	7	
Miskolc	•	=	23	8	6	13
Putnok	•		24	7	6	
Sarospatak	•		21	8	6	9
Szendrőlád	•	b	24	7	6	
Tokaj	•		24	10	9	
Kisvárda	•		21	8	7	7
Mátészalka	ny		22	11	–	
Nyiregyháza	•		23	8	6	10
Nyirlugos	•		24	8	6	
Pátyod	•	b	22	9	7	
Tiszabecs	•		21	8	6	
Vásárosnamény	2	b	21	7	5	
Záhony	•		20	7	6	
Berettyóújfalu	•	b	23	10	9	
Debrecen	•		23	10	8	12
Hajdúdorog	•		25	10	9	
Hortobágy	•		23	10	9	
Körösszakál	•		24	9	8	
Polgár	•		24	9	8	
Békéscsaba	•		23	8	6	14
Mezőhegyes	•	b	23	10	6	13
Orosháza	•		24	11	9	14
Szarvas	–		–	–	–	
Szeghalom	•		25	8	7	

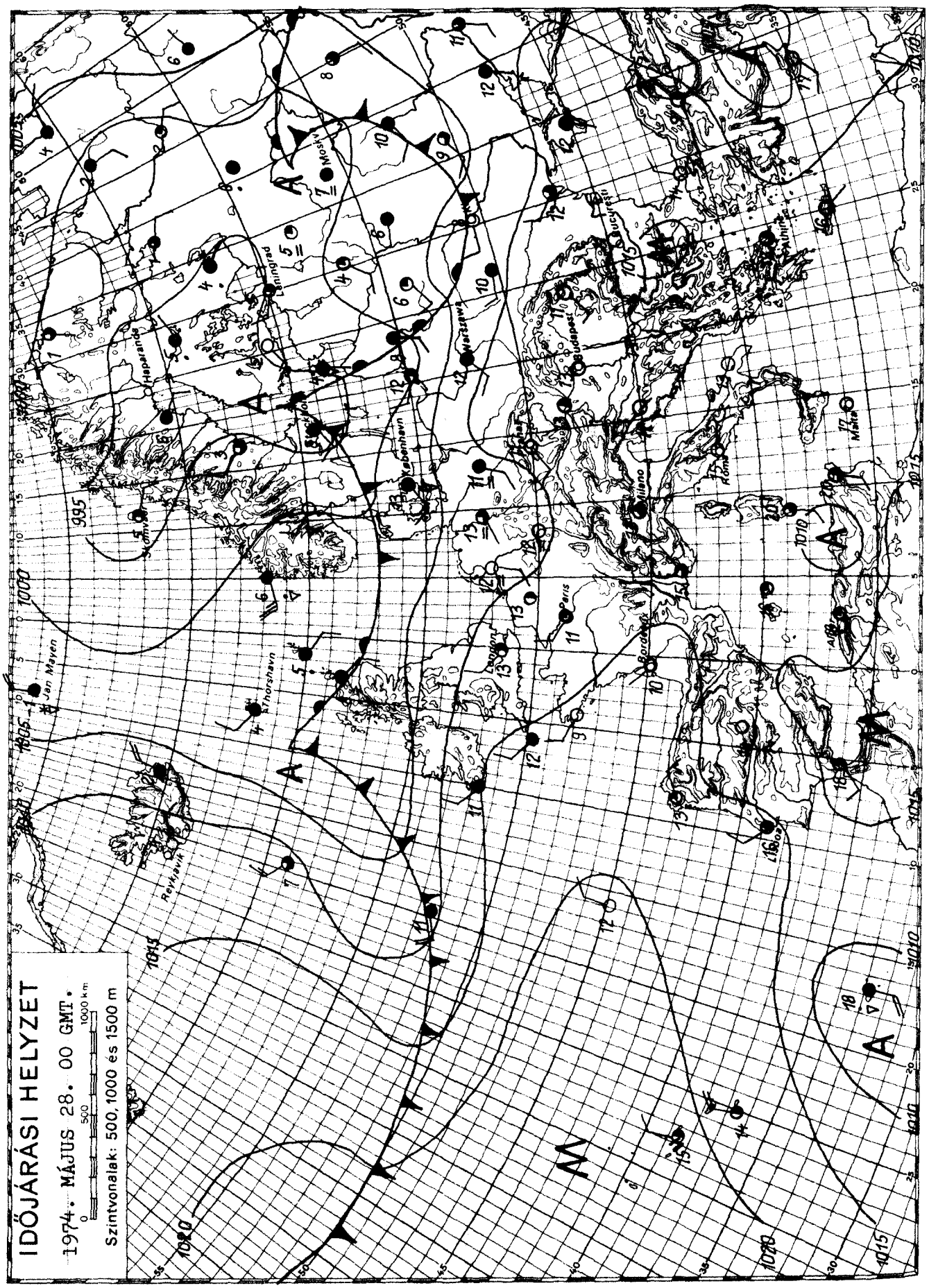

KIADJA: ORSZÁGOS METEOROLÓGIAI SZOLGÁLAT

Készíti: Központi Előrejelző Intézet Előrejelző Osztálya — T.: 281-076 — Megjelenik naponként —

Évi előfizetési díja: 720,—Ft — Megrendelhető: 1024 Budapest, II., Kitaibel Pál u. 1. Telefon: 353-500,

Kiadásért felel: az OMSZ elnöke — Szerkesztésért felel: a KEI igazgatója

OFFSET

IDŐJÁRÁSI NAPIJELENTÉS

ЕЖЕДНЕВНЫЙ МЕТЕОРОЛОГИЧЕСКИЙ БЮЛЛЕТЕНЬ · DAILY WEATHER REPORT
BULLETIN QUOTIDIEN DE TEMPS · TÄGLICHER WETTERBERICHT

87. évfolyam 149. szám. + Budapest + 1974. május 29. szerda.

Az időjárási helyzet és a várható időjárás:

Szárazföldünk időjárási szempontból két részre osztható. A London-Prága-Kiev-Moszkva vonaltól északra, nyugatról kelet felé haladva ciklonok követik egymást. Hatásukra ezeken a területeken változékony, szeles többfelé csapadékos az idő. Európa déli felén viszont nincs határozott irányu és számottevő sebességü légmozgás, ezért itt a helyi hatások irányitják az időjárást. Elszórtan záporok, zivatarok keletkeznek és a nappali felmelegedés általában az évszaknak megfelelően alakul.

Hazánkban kedden a Szombathely - Siófok - Miskolc vonaltól északra csak 6-9, az ország déli felében viszont 9-12 órán át sütött a nap. Napközben a hőmérséklet 21-28 fokig emelkedett. Elszórtan záporok, zivatarok keletkeztek, de a lehullott csapadék mennyisége csak Miskolc térségében és Romhányban /Börzsöny hegység térsége/ volt számottevő: az előbbi helyen 5-6, az utóbbin 9 mm esőt mértek. Az éjszaka az elmult napokéhoz képest enyhe volt, szerda hajnalra szeszélyes területi eloszlásban 8-15 fokig hült le a levegő. Ma délelőtt változóan felhős volt az ég, egy-két helyről kisebb záport jelentettek. A hőmérséklet 11 órára általában 20-24, Sopron - Szombathely térségében 16-19 fokig emelkedett.

Ma 12 órakor Budapesten a hőmérséklet 24 fok, a tengerszintre átszámitott légnyomás 756 mm, alig változik.

A Balaton vizének hőmérséklete Siófoknál 11 órakor 18 fok volt.

Várható időjárás csütörtök estig:

Időnként megnövekvő felhőzet, szórványosan záporral, zivatarral. Szerdán mérsékelt, időnként kissé megélénkülő, változó irányu, csütörtökön főként a Dunántulon többfelé megerősödő északnyugati, északi szél.

Várható legalacsonyabb éjszakai hőmérséklet: 9, 14,
legmagasabb nappali hőmérséklet csütörtökön általában: 20, 25 fok között, északnyugaton kevéssel 20 fok alatt.

Rábai Attila s.k.

A hőmérséklet napi középértéke és eltérése a 100 évi átlagtól /Budapesten/:

1974. V. 28.: 19,5 C° +1,1 C°

1871 óta ezen a napon Budapesten előfordult

legmagasabb hőmérséklet: 32,3 C° /1958/,
legalacsonyabb hőmérséklet: 6,2 C° /1918/.

74.0430.

LEGMAGASABB HŐMÉRSÉKLET

197 4. V. 28.

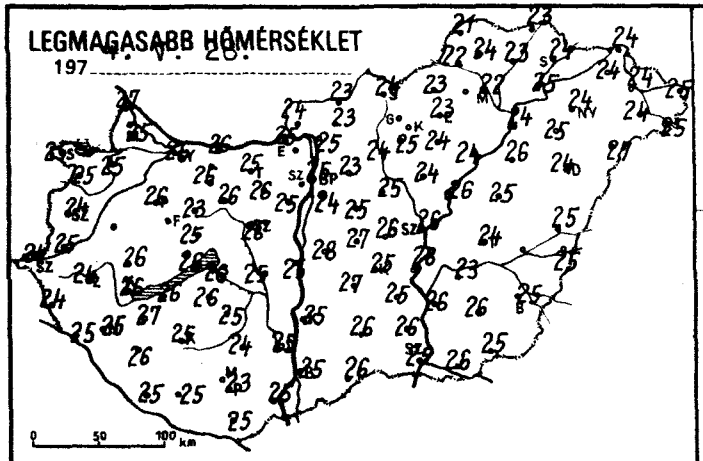

LEGALACSONYABB HŐMÉRSÉKLET

197 4. V. 29.

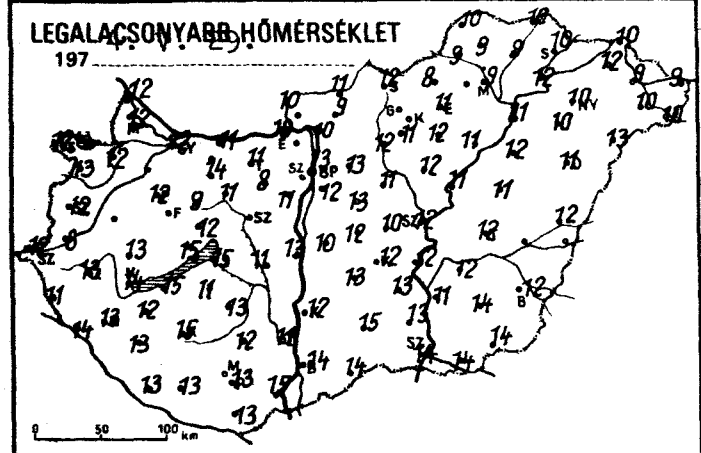

RADIÁCIÓS MINIMUM

197 4. V. 29.

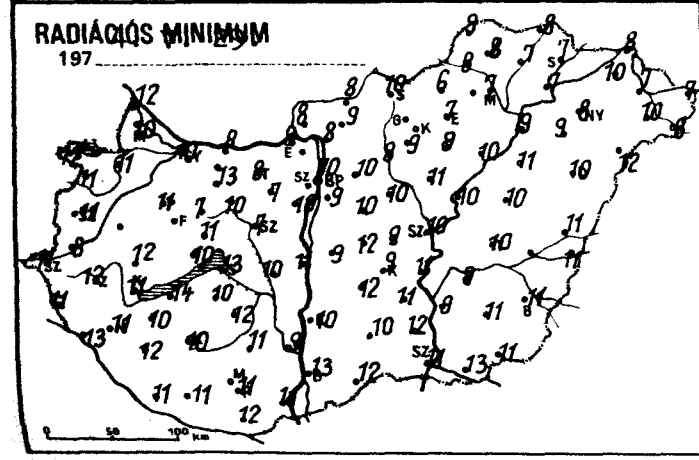

24 órás CSAPADÉKELOSZLÁS

197 4. V. 28. 7h -tól V. 29. 7h -ig.

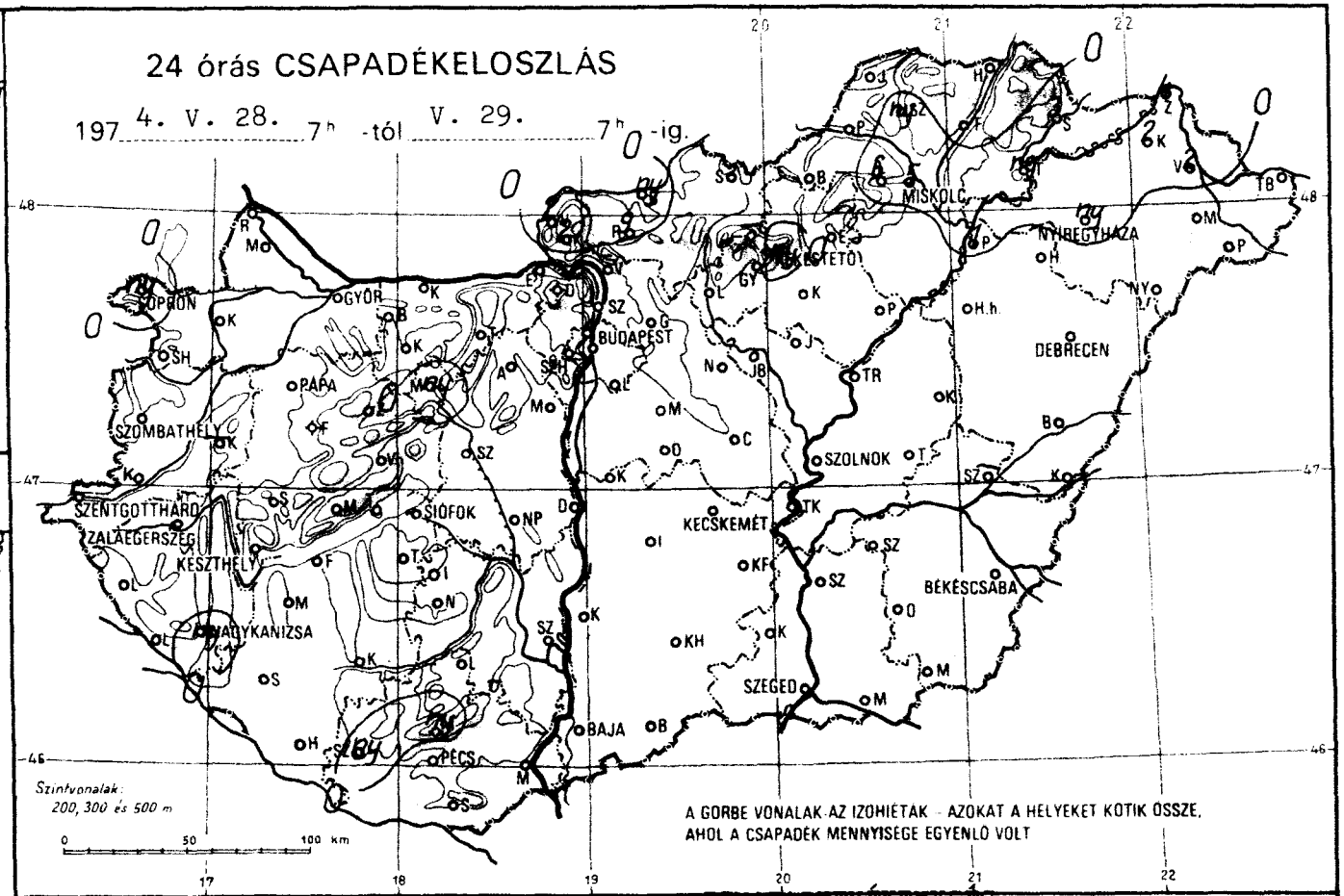

A GORBE VONALAK AZ IZOHIÉTÁK - AZOKAT A HELYEKET KÖTIK ÖSSZE, AHOL A CSAPADÉK MENNYISÉGE EGYENLŐ VOLT

NAPFÉNYTARTAM 8.

197 4. V. 29.

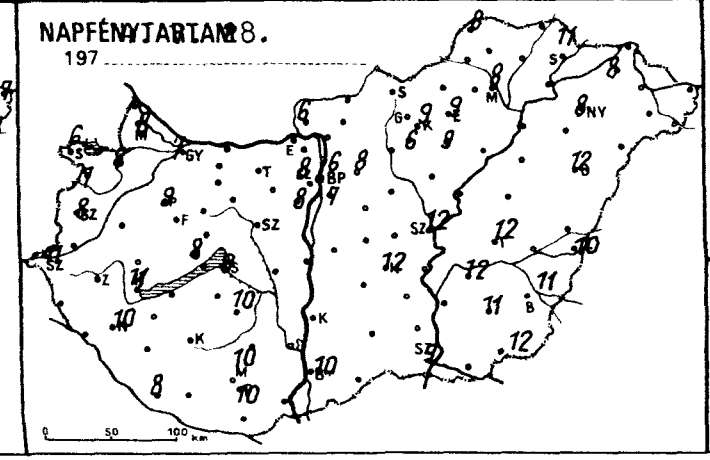

IDŐJÁRÁSTEVÉKENYSÉG

4 V 28 7h_29 7h-ig

197 4. V. 29.

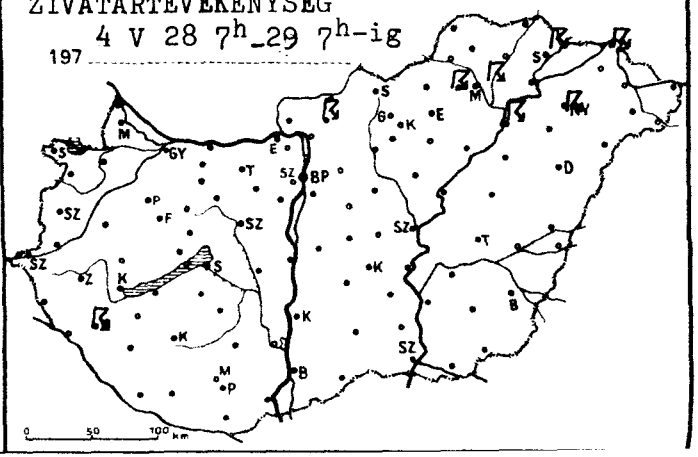

1974. V. 29. 07 h -ig az utolsó 24 óra adatai

	csapadék (mm)		max. hőmérséklet	min. hőmérséklet	rad. min.	napos órák
Győr	.		26	12	10	7
Kapuvár	.		25	12	11	8
Mosonmagyaróvár	.		25	12	10	8
Rajka	.		27	12	12	
Sopron	ny	▽	25	12	12	6
Sopronhorpács	.		25	13	11	7
Káld	–		–	–	–	
Körmend	.		25	8	8	
Szentgotthárd	.		24	12	11	11
Szombathely	.		24	12	11	8
Lenti	.		24	11	11	
Letenye	.		25	14	13	
Nagykanizsa	ny	◹	25	13	11	10
Zalaegerszeg	.		24	13	12	
Farkasgyepű	.		24	9	9	
Keszthely	.		26	14	11	11
Mencshely	.		23	12	10	8
Pápa	.		26	12	11	9
Sümeg	.		26	13	12	
Tihany	.		26	15	10	
Veszprém	.		25	12	11	
Zirc	.		23	9	7	
Fonyód	.		26	15	14	
Homokszt. györgy	.	⌒	25	13	11	8
Kaposvár	.	⌒	25	15	10	
Marcali	.		27	12	10	
Siófok	.		26	15	13	9
Somogyszob	.		26	13	12	
Tab	.		26	11	10	
Bábolna	.		26	12	10	
Esztergom	.		25	10	8	
Kisbér	.	⌒	26	14	13	
Komárom	.	⌒	26	11	8	
Tatabánya	.	⌒	25	11	8	
Alcsútdoboz	.	⌒	26	8	7	
Dunaújváros	.	⌒	25	13	11	
Martonvásár	.		25	11	10	
Mór	ny	⌒	26	11	10	
Nagyhörcsökp.	.		25	11	10	
Szabadbattyán	.	⌒	26	10	7	
Iregszemcse	.		25	13	12	10
Lengyel	.		24	12	11	
Nagykónyi	.		26	–	–	
Szekszárd	.		25	11	9	
Misinatető	ny		22	12	7	10
Mohács	.		25	15	11	
Pécs	.		23	13	11	10
Siklós	.		25	13	12	
Szigetvár	ny		25	13	11	
Bp. Lőrinc	.		24	12	9	7
Bp. Met. Int.	.		25	13	10	6
Bp. Szab. hegy	.	⌒	23	11	9	8
Cegléd	.		26	10	9	
Dobogókő	.		20	12	9	
Gödöllő	.		23	13	10	8
Királyrét	2		23	7	6	
Monor	.		25	13	10	
Nagykáta	.		25	11	10	
Örkény	.		27	12	12	
Szentendre	.		26	12	11	

1974. V. 29. 07 h -ig az utolsó 24 óra adatai

	csapadék (mm)		max. hőmérséklet	min. hőmérséklet	rad. min.	napos órák
Vác	.	⌒	25	10	8	
Vámosmikola	2		24	10	8	6
Baja	.		25	14	13	10
Bácsalmás	.		26	14	12	
Izsák	.		27	13	12	
Kalocsa	.		25	12	10	
Kecskemét	.		25	12	9	12
Kiskunf. háza	.		25	13	11	
Kiskunhalas	.		26	15	10	
Kunszentmiklós	.		28	10	9	
Tiszakécske	.		26	12	11	
Balassagyarmat	ny	▽⌒	23	11	8	
Romhány	9	◹	23	9	9	
Salgótarján	.		24	12	10	
Eger	.		23	11	7	9
Galyatető	–		–	–	–	
Gyöngyös	.		25	11	9	6
Kékestető	ny		17	10	9	9
Kompolt	.		24	12	9	9
Lőrinci	.		24	12	8	
Poroszló	.		24	11	10	
Jászapáti	.	⌒	24	12	11	
Jászberény	.	⌒	25	12	12	
Karcag	.		25	11	10	
Szolnok	.		26	12	10	12
Tiszaroff	.		26	11	10	
Törkeve	.		24	12	10	12
Kistelek	.		26	13	12	
Makó	.		26	14	13	
Szeged	.		25	14	11	9
Szentes	.		26	11	9	
Borsodnádasd	.		23	8	6	
Füged	.	⌒	23	9	7	
Hidasnémeti	.		23	10	8	
Jósvafő	.		21	10	9	8
Lillafüred	6	◹	20	9	8	
Miskolc	5	◹–	22	9	7	8
Putnok	.		22	9	8	
Sárospatak	3	◹▲	24	10	7	11
Szendrőlád	ny	⌒	24	9	8	
Tokaj	ny	▽	25	12	7	
Kisvárda	2	▽	24	12	10	8
Mátészalka	.		24	10	10	
Nyíregyháza	ny	◹	24	10	8	8
Nyírlugos	.		27	13	12	
Pátyod	.	⌒	25	10	8	
Tiszabecs	.		25	9	7	
Vásárosnamény	8		24	9	7	
Záhony	4	◹	24	10	9	
Berettyóújfalu	.	⌒	25	12	11	
Debrecen	.		24	11	10	12
Hajdúdorog	.		25	10	9	
Hortobágy	.		26	12	11	
Körösszakál	.		25	11	10	
Polgár	1	◹	24	11	9	
Békéscsaba	.		25	12	11	11
Mezőhegyes	.	⌒	25	14	11	12
Orosháza	.		26	14	11	11
Szarvas	.		23	12	9	12
Szeghalom						

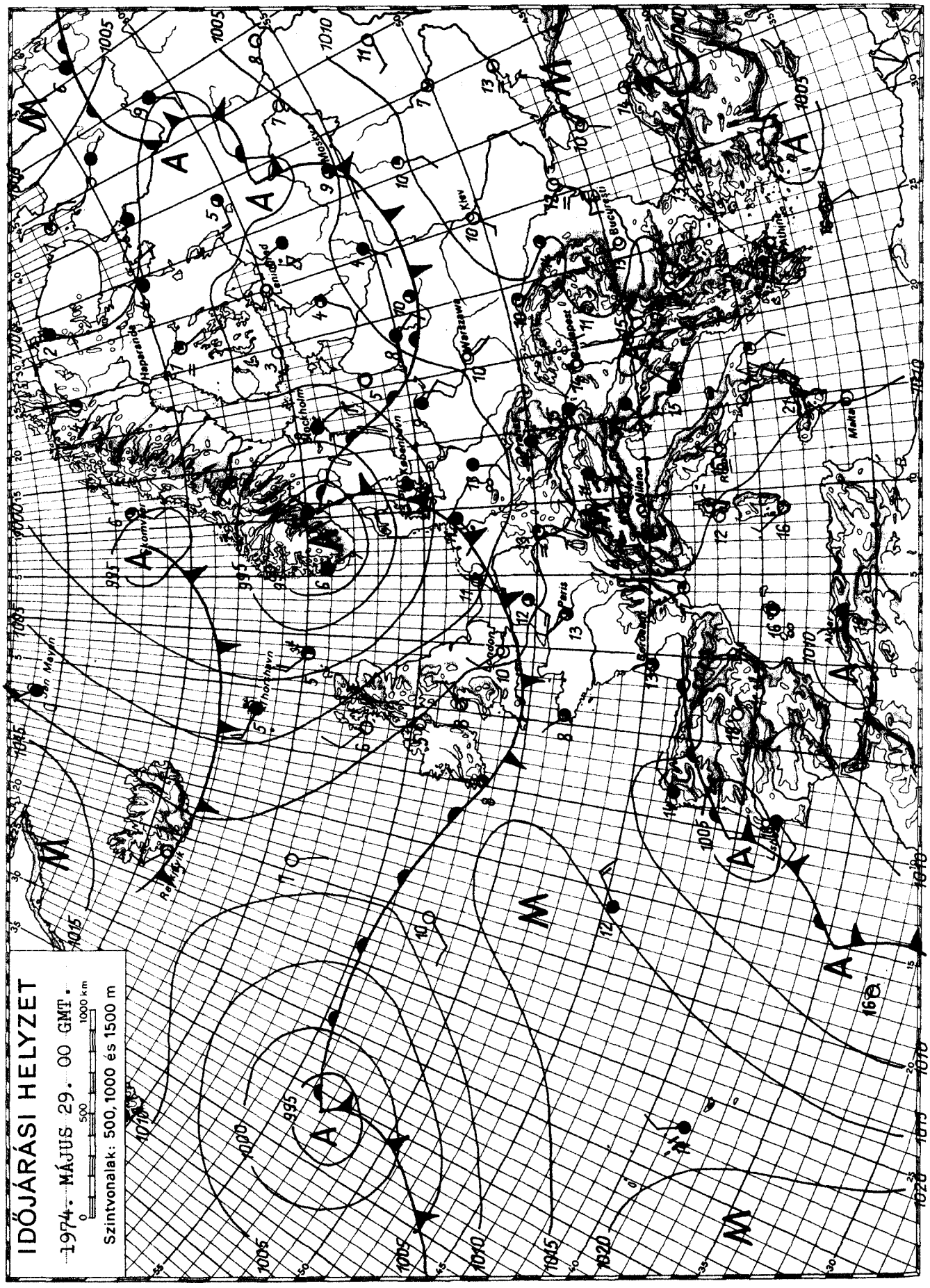

KIADJA: ORSZÁGOS METEOROLÓGIAI SZOLGÁLAT

Készíti: Központi Előrejelző Intézet Előrejelző Osztálya — T.: 281-076 — Megjelenik naponként —

Évi előfizetési díja: 720,—Ft — Megrendelhető: 1024 Budapest, II., Kitaibel Pál u. 1. Telefon: 353-500,

Kiadásért felel: az OMSZ elnöke — Szerkesztésért felel: a KEI igazgatója

OFFSET

IDŐJÁRÁSI NAPIJELENTÉS

ЕЖЕДНЕВНЫЙ МЕТЕОРОЛОГИЧЕСКИЙ БЮЛЛЕТЕНЬ · DAILY WEATHER REPORT
BULLETIN QUOTIDIEN DE TEMPS · TÄGLICHER WETTERBERICHT

87. évfolyam 150. szám. + Budapest + 1974. május 30. csütörtök

Az időjárási helyzet és a várható időjárás:

A Skandináv-félsziget fölött nagykiterjedésü ciklon örvénylik, amely ott, valamint a Balti-tenger térségében és Lengyelországban változékony időt okoz, szórványosan záporok, zivatarok alakulnak ki. Az óceán, valamint az Ibériai-félsziget fölött is alacsony nyomásu képződmény helyezkedik el, hatására helyenként Délnyugat-Európában is záporok, zivatarok vannak. A Brit-szigetek, Nyugat-Európa, az Alpok és a Kárpátok- térsége fölött gyenge magas nyomásu képződmény épült fel, igy itt változóan felhős, általában csapadékmentes az időjárás.

Hazánkban szerdán változóan felhős volt az ég, általában 5, 12 órán át sütött a nap. A Dunántul déli részén, a Duna-Tisza-közén és a Tiszántulon többfelé zápor, zivatar alakult ki, Záhonyban jégeső is hullott. A lehullott eső mennyisége általában 5 mm alatt maradt, helyenként azonban elérte az 5, 10 mm-t sőt Pestlőrincről 24, Szendrőládról 31 mm-t jelentettek. A hőmérséklet napközben 22, 28 fokig emelkedett. Ma hajnalra 10, 16 fokig hült le a levegő. Délelőtt általában kevés volt a felhő, a hőmérséklet 11 órára 20, 25 fokig emelkedett.

Ma 12 órakor Budapesten a hőmérséklet 24 fok, a tengerszintre átszámitott légnyomás 761 mm, alig változik.

A Balaton vizének hőmérséklete Siófoknál 11 órakor 19 fok volt.

Várható időjárás péntek estig:

Főként nappali felhőképződés, csütörtökön még néhány helyen záporral, zivatarral, pénteken valószinüleg eső nélkül.
Az időszak elején élénk északi, északnyugati, később mérsékelt változó irányu szél.
Várható legalacsonyabb éjszakai hőmérséklet: 10, 15,
legmagasabb nappali hőmérséklet pénteken: 23, 28 fok között.

Bartha Péterné s.k.

TÁVOLABBI KILÁTÁSOK KEDD REGGELIG:

Eleinte derült, száraz idő, később növekvő felhőzettel ujabb záporok, zivatarok várhatók. Fülledt meleg idő. Legalacsonyabb hajnali hőmérséklet: 10, 15, legmagasabb nappali hőmérséklet 22, 27 fok között.

Jelentős mennyiségü /legalább 5 mm-es/ csapadék az ország területének 70 %-án várható az időszak második felében.

KÖZÉPTÁVU ELŐREJELZŐ OSZTÁLY

A hőmérséklet napi középértéke és eltérése a 100 évi átlagtól /Budapesten/:

1974. V. 29.:	19,9 C°	+1,4 C°

1871 óta ezen a napon Budapesten előfordult

legmagasabb hőmérséklet:	32,0 C° /1892/,	
legalacsonyabb hőmérséklet:	7,0 C° /1894/.	74.0431.

LEGMAGASABB HŐMÉRSÉKLET

197 4. V. 29.

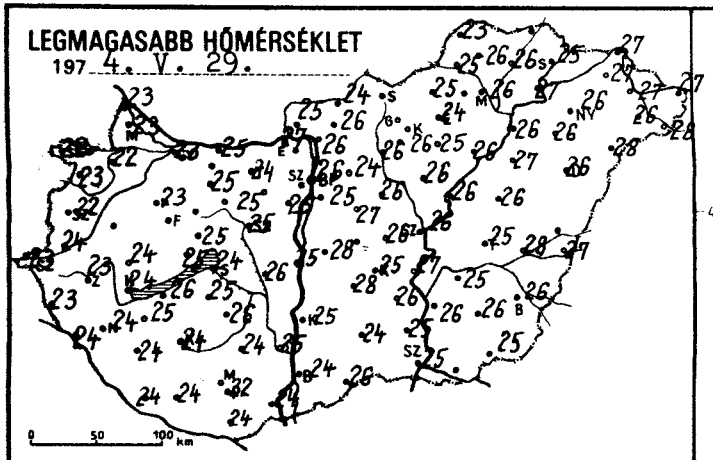

LEGALACSONYABB HŐMÉRSÉKLET

197 4. V. 30.

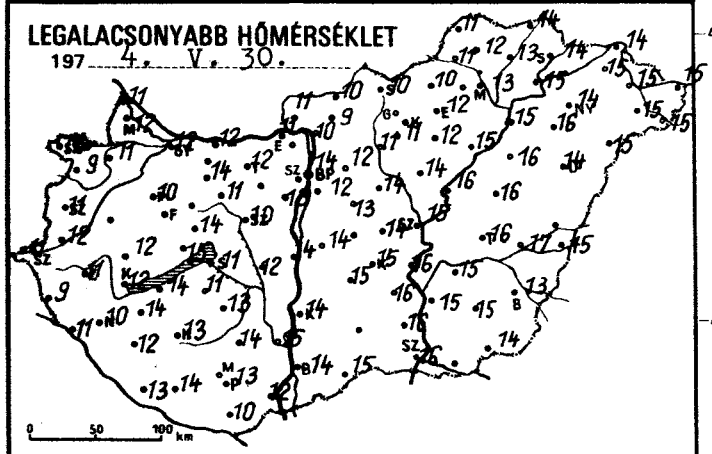

24 órás CSAPADÉKELOSZLÁS

197 4. V. 29. 7h -tól V. 30. 7h -ig

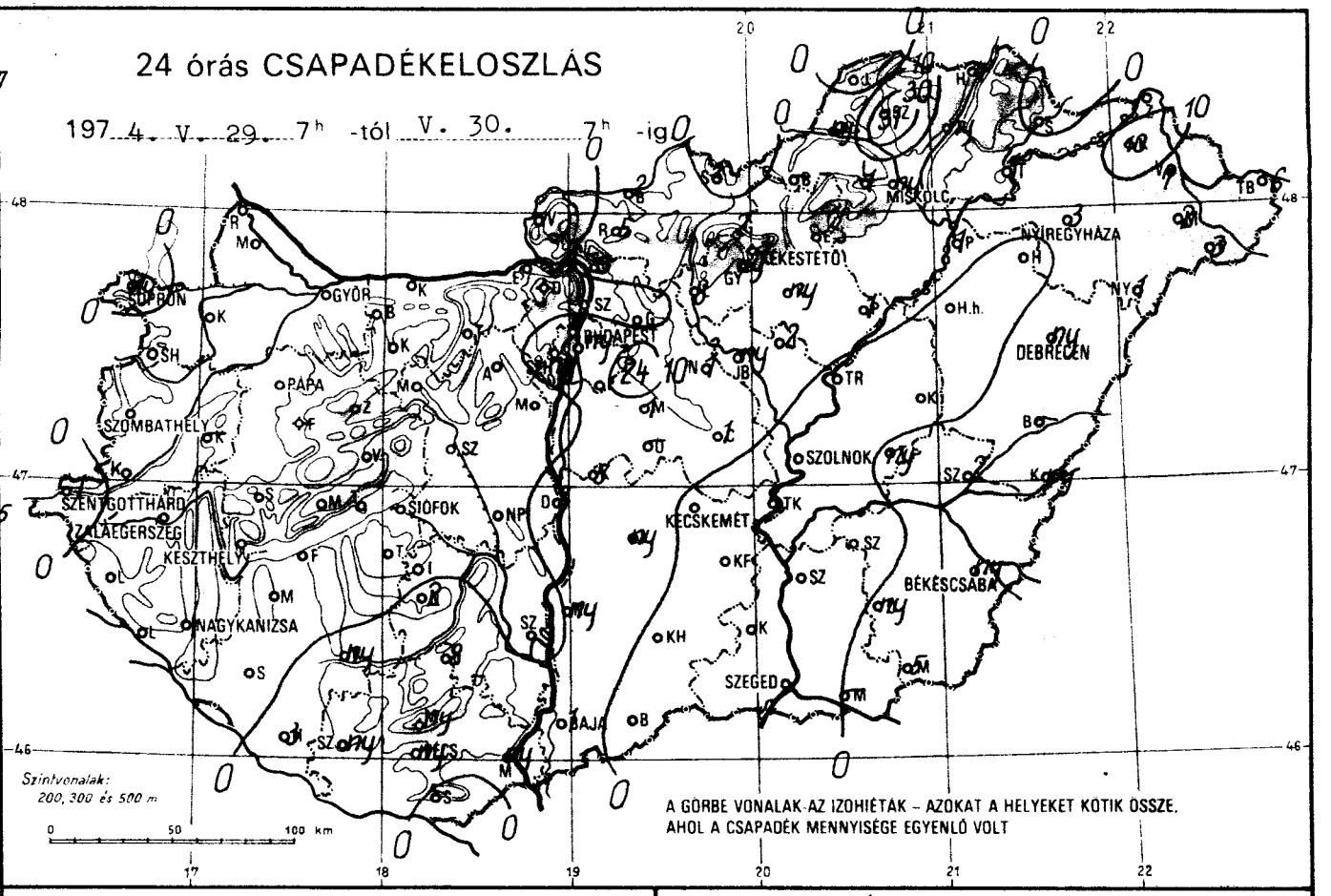

RADIÁCIÓS MINIMUM

197 4. V. 30.

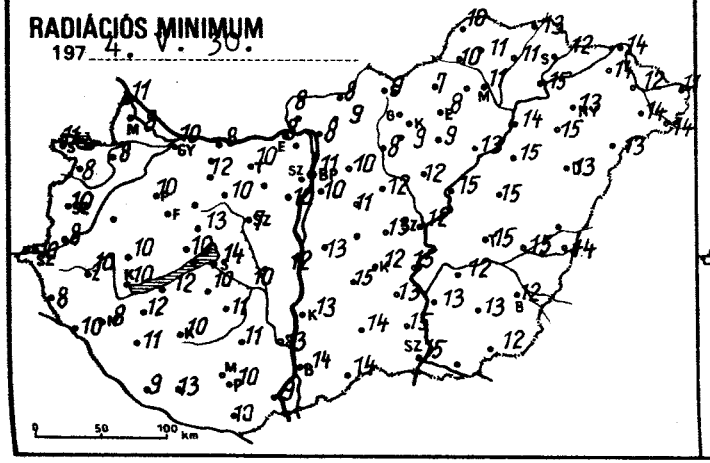

NAPFÉNYTARTAM

197 4. V. 29.

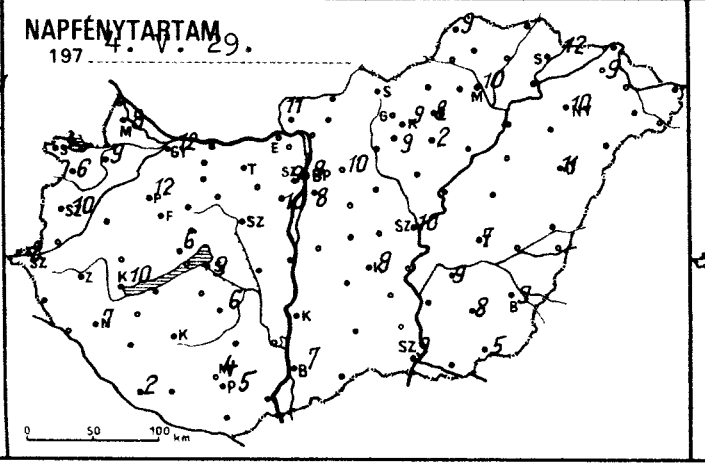

ZIVATARTEVÉKENYSÉG

197 4. V. 29. 7h-30. 7h -ig

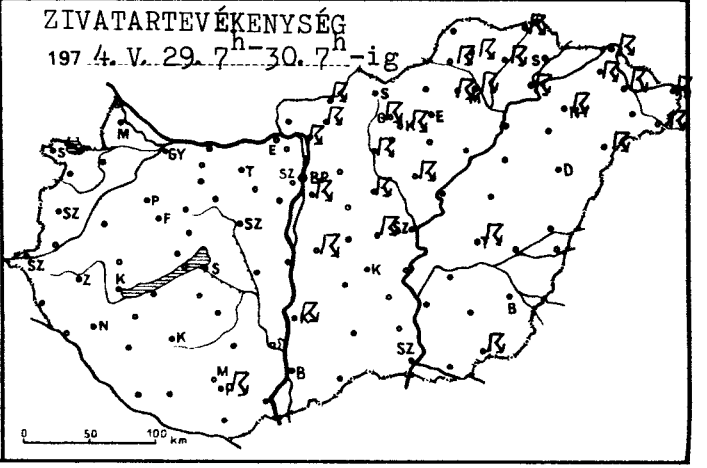

	197 4. V. 30. 07 h -ig az utolsó 24 óra adatai					
	csapadék (mm)		max. hőmérséklet	min. hőmérséklet	rad. min.	napos órák
Győr	.		23	12	10	12
Kapuvár	.		22	11	8	9
Mosonmagyaróvár	.		23	12	8	8
Rajka	1		23	11	11	
Sopron	ny		22	12	11	3
Sopronhorpács	.		23	9	8	6
Káld	–		–	–	–	
Körmend	.		24	12	8	
Szentgotthárd	1	▽ =	23	11	10	8
Szombathely	.		22	11	10	10
Lenti	.		23	9	8	
Letenye	.		24	11	10	
Nagykanizsa	.		24	10	8	7
Zalaegerszeg	.		23	11	10	
Farkasgyepű	.		22	8	6	
Keszthely	.		24	12	10	10
Mencshely	.		23	13	10	6
Pápa	.		23	10	10	12
Sümeg	.		24	12	10	
Tihany	.		25	15	10	
Veszprém	.		25	14	13	
Zirc	.		22	13	10	
Fonyód	.		26	14	12	
Homokszt. györgy	3	⌒	24	13	9	2
Kaposvár	ny	⌒	24	13	10	
Marcali	.	⌒	25	14	12	
Siófok	.		24	16	14	9
Somogyszob	.		24	12	11	
Tab	.		25	11	10	
Bábolna	.		25	12	10	
Esztergom	.		27	11	8	
Kisbér	.	⌒	25	14	12	
Komárom	.	⌒	25	12	8	
Tatabánya	.	⌒	24	12	10	
Alcsútdoboz	–		–	–	–	
Dunaújváros	2		25	14	12	
Martonvásár	.		25	13	10	10
Mór	.	⌒	25	11	10	
Nagyhörcsökp.	.		26	12	10	
Szabadbattyán	.	⌒	25	10	7	
Iregszemcse	.	⌒	24	13	12	6
Lengyel	8	▽	24	14	11	
Nagykónyi	2		26	13	11	
Szekszárd	.		25	15	13	
Misinatető	ny		21	14	7	4
Mohács	ny		24	12	9	
Pécs	ny	⟍	22	13	10	5
Siklós	.	⌒	24	10	10	
Szigetvár	ny		24	14	13	
Bp. Lőrinc	24	⟍	25	12	10	8
Bp. Met. Int.	ny	▽	26	14	11	9
Bp. Szab. hegy	ny	⌒	23	13	10	9
Cegléd	1	⟍	26	14	13	
Dobogókő	.		21	11	8	
Gödöllő	.		24	12	10	10
Királyrét	.		25	8	7	
Monor	1		27	13	11	
Nagykáta	1	⟍	26	14	12	
Örkény	–		–	–	–	
Szentendre	.		27	12	11	

	197 4. V. 30. 07 h -ig az utolsó 24 óra adatai					
	csapadék (mm)		max. hőmérséklet	min. hőmérséklet	rad. min.	napos órák
Vác	3	⟍ ⌒	26	10	8	
Vámosmikola	.		25	11	8	11
Baja	1	▽	24	14	14	7
Bácsalmás	.		26	15	14	
Izsák	ny		28	15	15	
Kalocsa	ny	⟍	25	14	13	
Kecskemét	.		25	15	12	9
Kiskunf. háza	.		26	16	13	
Kiskunhalas	.		24	–	14	
Kunszentmiklós	5	⟍	28	14	13	
Tiszakécske	.		27	16	15	
Balassagyarmat	2	⟍ ⌒	24	10	8	
Romhány	5	⟍	26	9	9	
Salgótarján	.		26	10	9	
Eger	1		24	12	8	8
Galyatető	2	⟍	20	10	6	
Gyöngyös	ny		26	11	9	9
Kékestető	3	⟍	19	11	10	9
Kompolt	ny		25	12	9	2
Lőrinci	8	⟍	26	11	8	
Poroszló	1	⟍	26	15	13	
Jászapáti	2	⟍	26	14	12	
Jászberény	ny	▽	26	14	12	
Karcag	.		26	16	15	
Szolnok	.		26	15	12	10
Tiszaroff	.		26	16	15	
Túrkeve	ny	⟍	25	16	15	7
Kistelek	.		25	16	15	
Makó	–		–	–	–	
Szeged	.		25	16	15	9
Szentes	.		26	15	13	
Borsodnádasd	–		25	10	7	
Füged	ny	⟍	26	13	11	
Hidasnémeti	4	⟍	–	14	13	
Jósvafő	.		23	11	10	9
Lillafüred	.	⟍	24	11	10	
Miskolc	ny	⟍ =	26	13	11	10
Putnok	ny	⟍	25	11	10	
Sárospatak	.		25	14	12	12
Szendrőlád	31	⟍	26	12	11	
Tokaj	1	⟍	27	15	15	
Kisvárda	10	⟍	27	15	14	9
Mátészalka	2		26	15	14	
Nyíregyháza	3	⟍	26	14	13	10
Nyírlugos	1	⟍	28	15	13	
Pátyod	3	⟍	28	15	14	
Tiszabecs	6	⟍	27	15	11	
Vásárosnamény	7	⟍	27	15	12	
Záhony	6	⟍ ▲	27	14	14	
Berettyóújfalu	–		–	–	–	
Debrecen	ny	=	26	14	13	11
Hajdúdorog	.		26	16	15	
Hortobágy	.		27	16	15	
Körösszakál	ny		27	15	14	
Polgár	1	⟍	26	15	14	
Békéscsaba	ny	⟍	26	13	12	9
Mezőhegyes	5	⟍	25	14	12	5
Orosháza	ny		26	15	13	8
Szarvas	.		25	15	12	9
Szeghalom	2	▽	28	17	15	

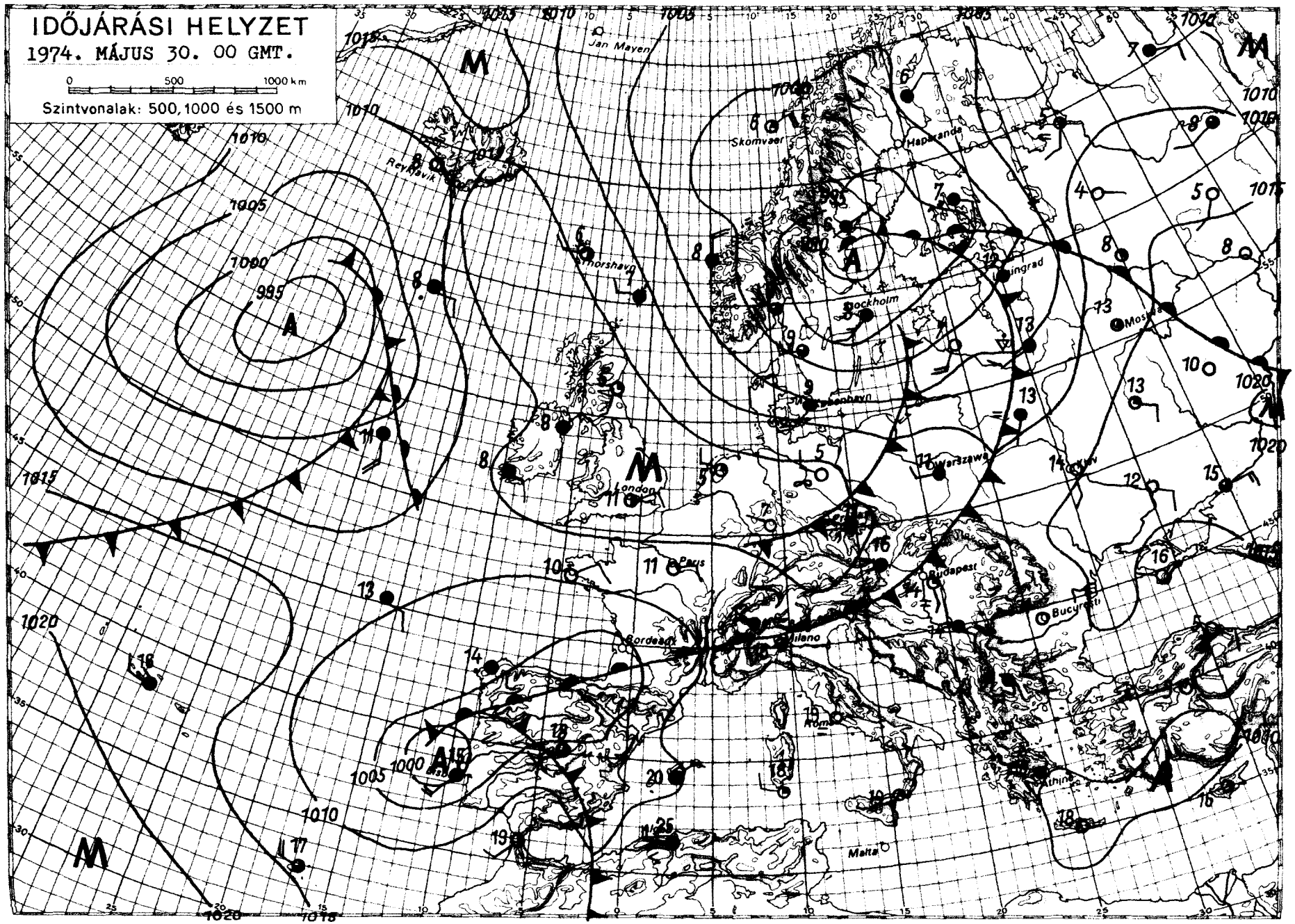

KIADJA: ORSZÁGOS METEOROLÓGIAI SZOLGÁLAT

Készíti: Központi Előrejelző Intézet Előrejelző Osztálya — T.: 281-870 — Megjelenik naponként —

Évi előfizetési díja: 720,—Ft — Megrendelhető: 1024 Budapest, II., Kitaibel Pál u. 1. Telefon: 353-500,

Kiadásért felel: az OMSZ elnöke — Szerkesztésért felel: a KEI igazgatója

IDŐJÁRÁSI NAPIJELENTÉS

ЕЖЕДНЕВНЫЙ МЕТЕОРОЛОГИЧЕСКИЙ БЮЛЛЕТЕНЬ · DAILY WEATHER REPORT
BULLETIN QUOTIDIEN DE TEMPS · TÄGLICHER WETTERBERICHT

87. évfolyam 151. szám. + Budapest + 1974. május 31. péntek

Az időjárási helyzet és a várható időjárás:

Európa nyugati és északi részén az alacsony nyomású légköri képződmények hatására folytatódik a változékony, szeles, csapadékos időjárás. Elsősorban nyugat-európában a csapadékot több helyen zivatar kiséri. Szárazabb, naposabb az idő Közép- és Dél-Európa nagy részén, valamint a Szovjetunió európai területének déli felén. A következő 36 óra folyamán a Nyugat-Európai záporok, zivatarok zónája megközeliti a Kárpát-medencét.

Hazánkban csütörtökön az északkeleti megyékben 5, 7, máshol 8, 13 órán át sütött a nap. Egy-két helyen fordult elő jelentéktelen mennyiségü zápor, de Tiszabecsen zivatarból 3 mm-t mértek. A hőmérséklet napközben általában 23, 28 fokig emelkedett. Péntek hajnalra 11, 16 fokig hült le a levegő. Ma délelőtt helyenként megnövekedett a felhőzet, de esőt sehonnan sem jelentettek. A déli szél többfelé megélénkült. A hőmérséklet 10 órára már elérte a 20, 25 fokot.

Ma 12 órakor Budapesten a hőmérséklet 26 fok, a tengerszintre átszámitott légnyomás 760 mm, mérsékelten süllyed.

A Balaton vizének hőmérséklete Siófoknál 11 órakor 20 fok volt.

Várható időjárás szombat estig:

Időnként megnövekvő felhőzet, elsősorban a Dunántulon helyi záporok, zivatarok.
Többfelé élénk, helyenként erős déli, délnyugati szél.

Várható legalacsonyabb éjszakai hőmérséklet: 11, 16 fok között,
legmagasabb nappali hőmérséklet szombaton: 25 fok körül.

Vadkerti Ferenc s.k.

A hőmérséklet napi középértéke és eltérése a 100 évi átlagtól /Budapesten/:

1974. V. 30.: 21,8 C° +3,4 C°

1871 óta ezen a napon Budapesten előfordult

legmagasabb hőmérséklet: 32,3 C° /1892/;
legalacsonyabb hőmérséklet: 6,6 C° /1966/.

74.0432.

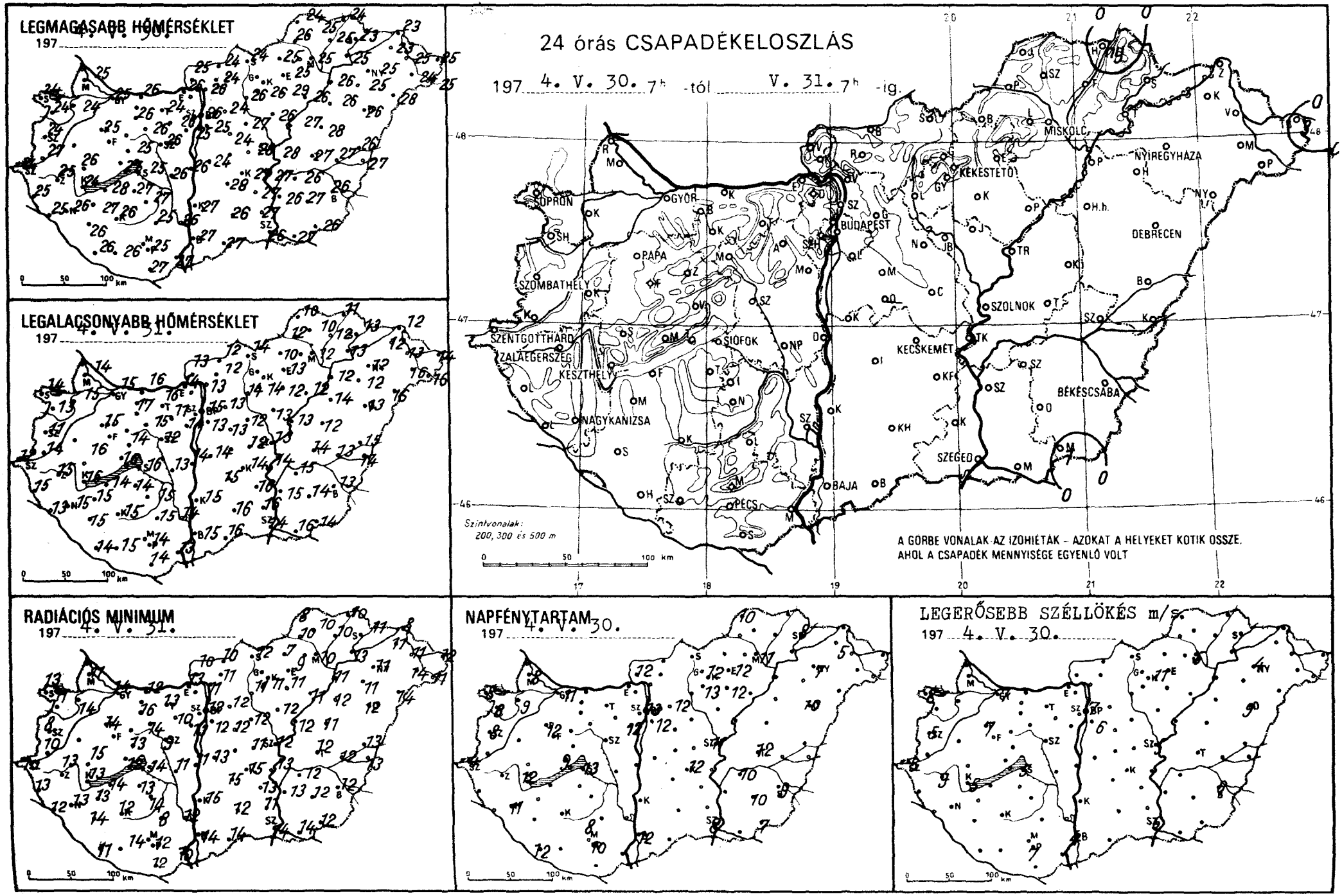
LEGMAGASABB HŐMÉRSÉKLET
197 4. V. 30.
LEGALACSONYABB HŐMÉRSÉKLET
197 4. V. 31.
24 órás CSAPADÉKELOSZLÁS
197 4. V. 30. 7h -tól V. 31. 7h -ig.
SOPRON
GYŐR
BUDAPEST
MISKOLC
NYÍREGYHÁZA
KEKESTETŐ
DEBRECEN
PAPA
SZOMBATHELY
SZENTGOTTHÁRD
ZALAEGERSZEG
KESZTHELY
SIÓFOK
KECSKEMÉT
SZOLNOK
BÉKÉSCSABA
NAGYKANIZSA
SZEGED
BAJA
PÉCS
Szintvonalak:
200, 300 és 500 m
A GÖRBE VONALAK AZ IZOHIÉTÁK – AZOKAT A HELYEKET KÖTIK ÖSSZE,
AHOL A CSAPADÉK MENNYISÉGE EGYENLŐ VOLT
RADIÁCIÓS MINIMUM
197 4. V. 31.
NAPFÉNYTARTAM
197 4. V. 30.
LEGERŐSEBB SZÉLLÖKÉS m/s
197 4. V. 30.

	1974. V. 31 07h -ig az utolsó 24 óra adatai					
	csapadék (mm)		max. hőmérséklet	min. hőmérséklet	rad. min.	napos órák
Győr	•		25	15	14	11
Kapuvár	•		24	15	14	9
Mosonmagyaróvár	•		24	14	11	8
Rajka	–		–	–	–	
Sopron	•		24	14	13	8
Sopronhorpács	•		24	13	11	8
Káld	–		–	–	–	
Körmend	•		27	14	10	
Szentgotthárd	•		24	12	10	11
Szombathely	•		24	11	8	8
Lenti	•		25	15	13	
Letenye	•		25	13	12	
Nagykanizsa	•		26	15	13	11
Zalaegerszeg	•		25	15	13	
Farkasgyepű	•		24	16	14	
Keszthely	•		24	16	13	12
Mencshely	•		23	16	13	9
Pápa	•		25	15	14	12
Sümeg	•		26	16	15	
Tihany	•		27	16	12	
Veszprém	•		25	14	13	
Zirc	•		23	13	10	
Fonyód	•		28	14	14	
Homokszt. györgy	•	⊥	26	14	11	12
Kaposvár	•	⊥	26	15	12	
Marcali	•		27	15	13	
Siófok	•		25	16	14	13
Somogyszob	•		26	15	14	
Tab	•		27	14	13	
Bábolna	•		26	16	12	
Esztergom	•		26	14	13	
Kisbér	•		26	17	11	
Komárom	•		26	16	12	
Tatabánya	•		24	16	13	
Alcsútdoboz	•	⊥	26	11	10	
Dunaújváros	•		26	14	11	
Martonvásár	•		25	14	13	12
Mór	•	⊥	26	15	14	
Nagyhörcsökp.	•		26	13	11	
Szabadbattyán	•	⊥	26	12	9	
Iregszemcse	•	⊥	26	14	12	12
Lengyel	•		25	15	8	
Nagykónyi	•		27	15	14	
Szekszárd	•		26	14	12	
Misinatető	•		23	16	11	8
Mohács	•		27	13	10	
Pécs	•		25	14	12	10
Siklós	•	⊥	27	14	12	
Szigetvár	•		26	15	14	
Bp. Lőrinc	•		25	13	12	12
Bp. Met. Int.	•		26	15	12	13
Bp. Szab. hegy	–		–	–	–	–
Cegléd	•		28	12	11	
Dobogókő	•		20	12	9	
Gödöllő	•		24	13	12	12
Királyrét	•		24	9	8	
Monor	•		24	13	12	
Nagykáta	•		27	12	12	
Örkény	–		–	–	–	
Szentendre	•		27	14	13	

	1974. V. 31 07h -ig az utolsó 24 óra adatai					
	csapadék (mm)		max. hőmérséklet	min. hőmérséklet	rad. min.	napos órák
Vác	•	⊥	26	13	11	
Vámosmikola	•		25	13	10	12
Baja	•		27	15	14	12
Bácsalmás	•		27	16	14	
Izsák	•		28	15	15	
Kalocsa	•		27	15	15	
Kecskemét	•		27	14	11	12
Kiskunf. háza	•		27	16	13	
Kiskunhalas	•		26	16	12	
Kunszentmiklós	•		24	14	13	
Tiszakécske	•		27	14	13	
Balassagyarmat	•	⊥	24	12	10	
Romhány	•		24	12	11	
Salgótarján	•		24	14	12	
Eger	•		25	13	9	12
Galyatető	•		20	13	8	
Gyöngyös	•		26	14	11	13
Kékestető	•		18	12	11	12
Kompolt	•		29	12	11	12
Lőrinci	•		26	14	11	
Poroszló	•	⊥	26	12	11	
Jászapáti	•	⊥	26	13	12	
Jászberény	•	⊥	26	13	12	
Karcag	•		28	12	11	
Szolnok	•		28	13	12	11
Tiszaroff	•		27	13	12	
Túrkeve	•		27	14	12	12
Kistelek	•		29	16	11	
Makó	•		27	16	14	
Szeged	•	=	26	14	14	8
Szentes	•		26	15	13	
Borsodnádasd	•		25	10	7	
Füged	•	⊥	25	12	10	
Hidasnémeti	ny		24	11	10	
Jósvafő	•		24	10	8	10
Lillafüred	•		24	10	10	
Miskolc	•	=	25	12	10	11
Putnok	•		26	12	10	
Sárospatak	•		23	13	11	8
Szendrőlád	•	⊥	25	10	10	
Tokaj	•		25	13	13	
Kisvárda	•		23	12	11	5
Mátészalka	•		24	16	15	
Nyiregyháza	•		25	12	11	7
Nyírlugos	•		28	16	14	
Pátyod	•	⊥	25	13	11	
Tiszabecs	3	⊼	25	14	12	
Vásárosnamény	•	⊥	25	13	11	
Záhony	•		23	12	8	
Berettyóújfalu	•	⊥	26	15	13	
Debrecen	•	=	26	13	12	10
Hajdúdorog	•		25	12	11	
Hortobágy	•		26	14	12	
Kőrösszakál	•		27	14	13	
Polgár	•		26	12	11	
Békéscsaba	•		26	13	12	9
Mezőhegyes	1	▽	26	14	12	7
Orosháza	•		27	14	13	10
Szarvas	•		26	15	12	10
Szeghalom	•		27	13	12	

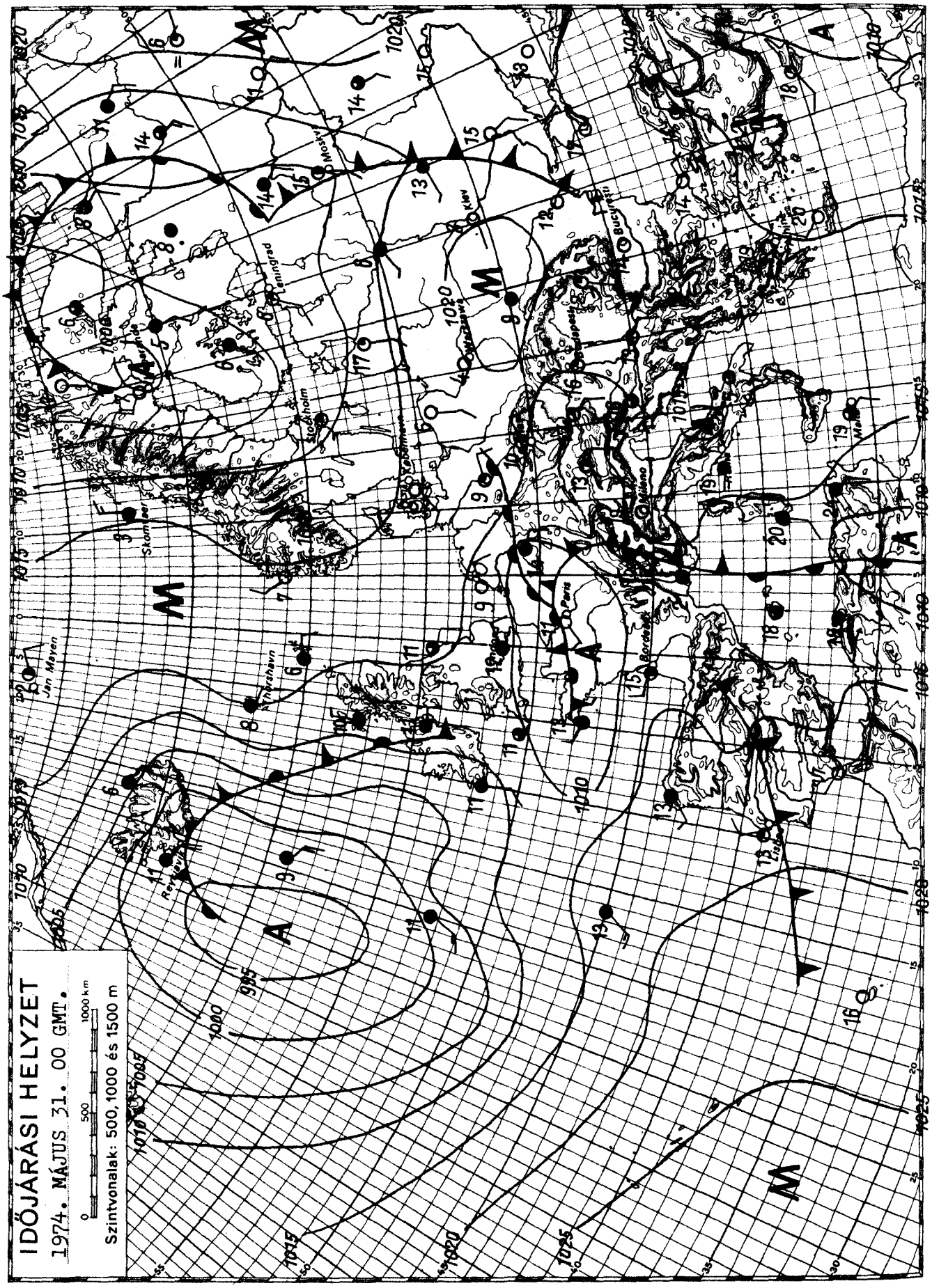

KIADJA: ORSZÁGOS METEOROLÓGIAI SZOLGÁLAT
Készíti: Központi Előrejelző Intézet Előrejelző Osztálya — T.: 281 - 076 — Megjelenik naponként —
Évi előfizetési díja: 720,—Ft — Megrendelhető: 1024 Budapest, II., Kitaibel Pál u. 1. Telefon: 353-500,
Kiadásért felel: az OMSZ elnöke — Szerkesztésért felel: a KEI igazgatója

OFFSET

IDŐJÁRÁSI NAPIJELENTÉS

ЕЖЕДНЕВНЫЙ МЕТЕОРОЛОГИЧЕСКИЙ БЮЛЛЕТЕНЬ · DAILY WEATHER REPORT
BULLETIN QUOTIDIEN DE TEMPS · TÄGLICHER WETTERBERICHT

87. évfolyam 152. szám + Budapest + 1974. június 1. szombat

Az időjárási helyzet és a várható időjárás:

Északnyugat, északi irányból Közép- és Nyugat-Európa fölé hüvös, de egyelőre még nem hideg levegő érkezett. Ezen a területen korábban a szubtrópusi levegő hatására meleg, nyári idő volt, igy a néhány fokkal hüvösebb levegő lényegesen gyengitette a felmelegedést. A szubtrópusi légtömegek északkeleti irányba, a hüvösebb légtömegek délnyugati irányba történő áramlása nagy kiterjedésü, mérsékeltövi ciklon kialakulásához vezetett. Ennek áramlásrendszerébe tartozik a Kárpát-medence is, ahol fokozatosan a hüvös levegő veszi át az időjárást meghatározó szerepet.

Hazánkban pénteken az időnként megnövekvő felhőzet ellenére 7, 11 órán át sütött a nap. Elszórtan voltak záporok, zivatarok, Kisvárdáról jégesőt jelentettek. A lehullott csapadék mennyisége csak két zivatargócban volt számottevő, a többi helyen 2, 9 mm közötti mennyiséget mértek. A két zivatargóc Győrben és Szeghalmon alakult ki. Győrben 23, Szeghalmon 25 mm eső hullott. A legmagasabb nappali hőmérséklet 23, 29 fok között volt. Hajnalra 14, 19 fokra hült le a levegő. Délelőtt országszerte erősen felhős volt az ég, a Dunántúlon többfelé esett az eső, záporeső, 11 órára 16, 23 fokig emelkedett a hőmérséklet.

Ma 12 órakor Budapesten a hőmérséklet 18 fok, a tengerszintre átszámitott légnyomás 758 mm, gyengén emelkedik.
A Balaton vizének hőmérséklete 11 órakor Siófoknál 20 fok volt.

Várható időjárás vasárnap estig:

Szombaton erősen felhős idő nyugaton esőkkel, a keleti országrészben többfelé záporral, zivatarral. Vasárnap felhőátvonulások, elszórtan záporral, esetleg zivatarral.
A keleti országrészben is nyugati, északnyugatira forduló és megélénkülő, néhány helyen megerősödő szél.

Várható legalacsonyabb éjszakai hőmérséklet: 11, 16,
legmagasabb nappali hőmérséklet vasárnap: 18, 23 fok között.

Bóna Márta s.k.

A hőmérséklet napi középértéke és eltérése a 100 évi átlagtól /Budapesten:/

1974. V. 31.	22,5 C°	+3,7 C°

1871 óta ezen a napon Budapesten előfordult

legmagasabb hőmérséklet:	32,4 C° /1923/
legalacsonyabb hőmérséklet:	4,4 C° /1955/

74.0433.

LEGMAGASABB HŐMÉRSÉKLET

197 4. V. 31.

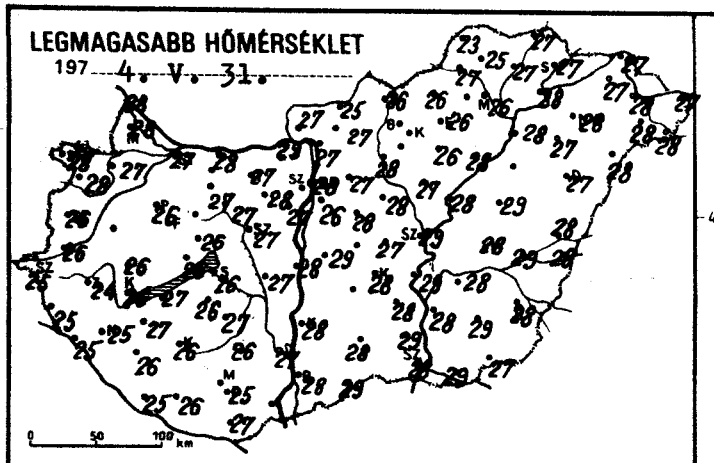

LEGALACSONYABB HŐMÉRSÉKLET

197 4. VI. 1.

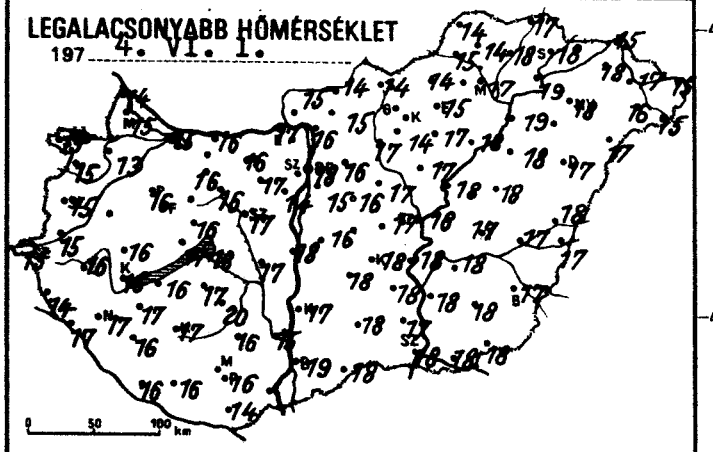

RADIÁCIÓS MINIMUM

197 4. VI. 1.

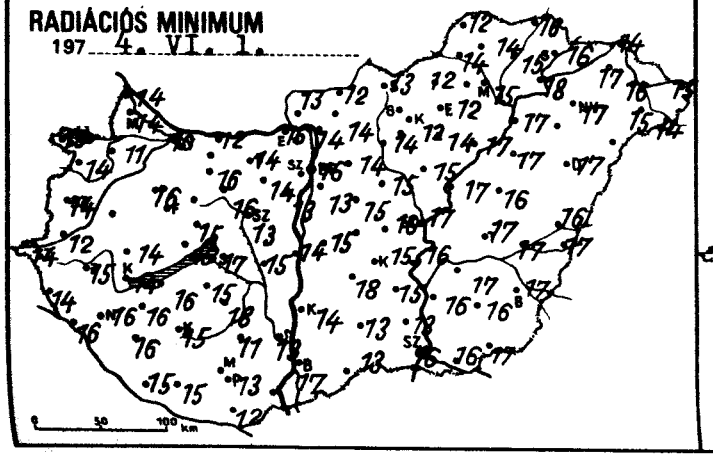

24 órás CSAPADÉKELOSZLÁS

197 4. V. 31. 7h -tól VI. 1. 7h -ig.

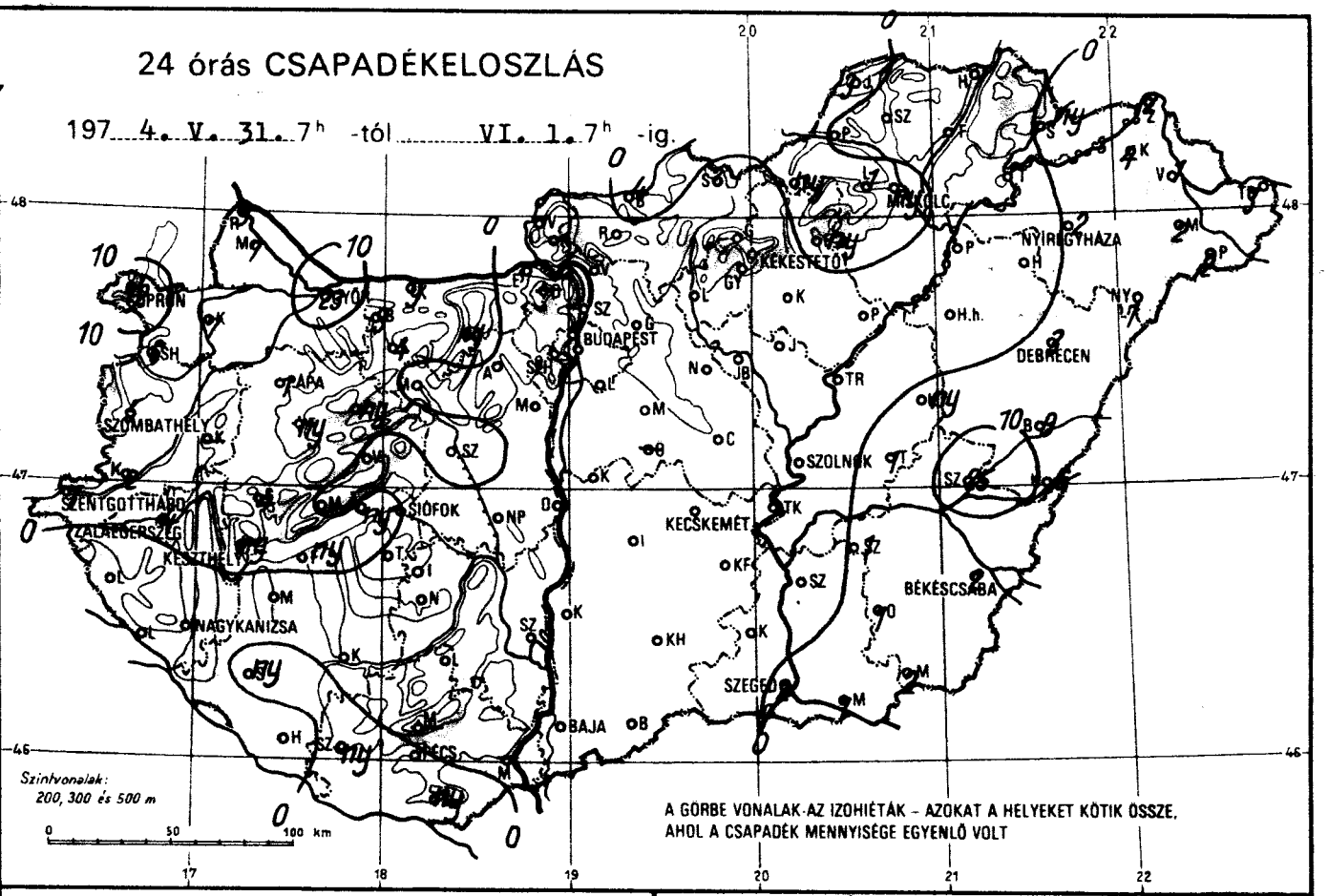

NAPFÉNYTARTAM

197 4. V. 31.

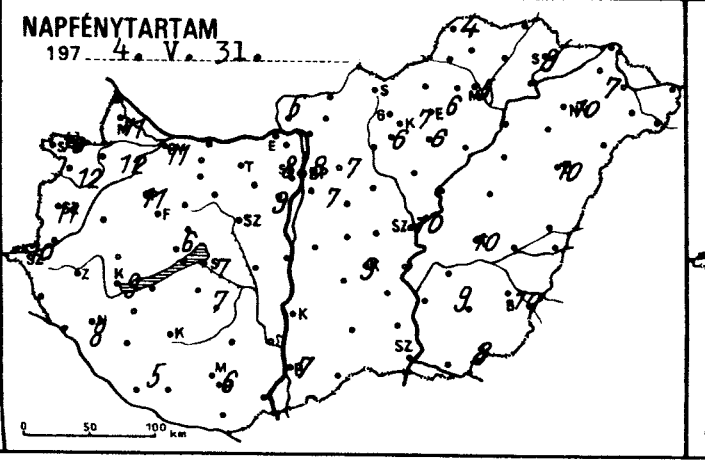

ZIVATARTEVÉKENYSÉG

197 4.V.31.7h -VI.1.7h -ig

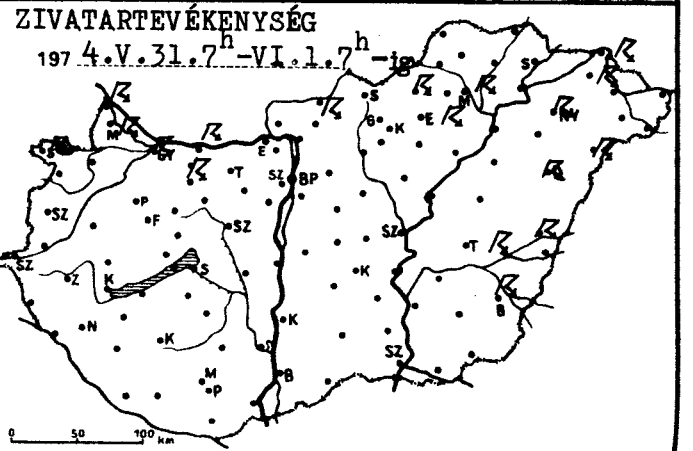

4. VI. 14

197 ..... 07h -ig az utolsó 24 óra adatai

	csapadék (mm)		max. hőmérséklet	min. hőmérséklet	rad. min.	napos órák
Győr	23	↖	27	15	10	11
Kapuvár	7		27	13	11	12
Mosonmagyaróvár	7	↖	28	15	14	11
Rajka	9	↖	28	14	14	
Sopron	12	↖	28	15	15	10
Sopronhorpács	6		28	15	14	12
Káld	–		–	–	–	
Körmend	2		26	15	12	
Szentgotthárd	7		25	15	14	10
Szombathely	5	▽	26	15	14	11
Lenti	.		25	14	14	
Letenye	.		25	17	16	
Nagykanizsa	.		25	17	16	8
Zalaegerszeg	4		24	16	15	
Farkasgyepű	ny		24	13	13	
Keszthely	ny		26	16	14	9
Mencshely	.		23	15	13	6
Pápa	1		26	16	16	11
Sümeg	4		26	16	14	
Tihany	ny		26	17	15	
Veszprém	.		26	16	15	
Zirc	ny		24	14	13	
Fonyód	ny		27	16	16	
Homokszt. györgy	.		25	16	15	5
Kaposvár	.		26	17	15	
Marcali	.		27	17	16	
Siófok	.		26	18	17	7
Somogyszob	ny		26	16	16	
Tab	.		26	17	15	
Bábolna	9	↖	27	15	14	
Esztergom	.		29	17	16	
Kisbér	4	▽	27	16	16	
Komárom	9	↖	28	16	12	
Tatabánya	ny		27	16	14	
Alcsútdoboz	.		28	17	14	
Dunaújváros	.		28	18	14	
Martonvásár	.		27	14	13	9
Mór	.		27	16	16	
Nagyhörcsökp.	.		27	17	15	
Szabadbattyán	ny		27	17	13	
Iregszemcse	.		23	16	15	7
Lengyel	.		26	16	11	
Nagykónyi	.		27	20	18	
Szekszárd	–		27	15	13	
Misinatető	–		–	–	–	–
Mohács	–		–	–	–	
Pécs	.		25	16	13	6
Siklós	ny		27	14	12	
Szigetvár	ny		26	16	15	
Bp. Lőrinc	.		26	15	13	7
Bp. Met. Int.	.		28	18	16	8
Bp. Szab. hegy	.		24	14	12	8
Cegléd	.		27	17	16	
Dobogókő	–		–	–	–	
Gödöllő	.		27	16	14	7
Királyrét	.		27	14	12	
Monor	.		28	16	15	
Nagykáta	.		28	17	15	
Örkény	–		–	–	–	
Szentendre	.		29	16	15	

4. VI. 14

197 ..... 07h -ig az utolsó 24 óra adatai

	csapadék (mm)		max. hőmérséklet	min. hőmérséklet	rad. min.	napos órák
Vác	.		27	16	14	
Vámosmikola	.		27	15	13	6
Baja	.		28	19	17	7
Bácsalmás	.		29	18	13	
Izsák	.		–	18	18	
Kalocsa	.		28	17	14	
Kecskemét	.		28	18	15	9
Kiskunf. háza	.		28	18	15	
Kiskunhalas	.		28	18	13	
Kunszentmiklós	.		29	16	15	
Tiszakécske	.		29	17	16	
Balassagyarmat	4	↖	25	14	12	
Romhány	.		27	15	14	
Salgótarján	.		26	14	13	
Eger	ny	↖	26	15	12	6
Galyatető	.		18	12	8	
Gyöngyös	.		–	14	12	6
Kékestető	.	=	18	11	10	7
Kompolt	.		26	17	14	6
Lőrinci	.		28	17	14	
Poroszló	.		28	18	17	
Jászapáti	.		27	17	15	
Jászberény	.		28	17	16	
Karcag	ny		29	18	16	
Szolnok	.		29	18	17	10
Tiszaroff	.		28	18	17	
Túrkeve	1	▽	28	17	17	10
Kistelek	.		29	17	13	
Makó	1	▽	29	18	16	
Szeged	2	▽	28	18	16	7
Szentes	.		28	18	16	
Borsodnádasd	ny	↖	26	14	12	
Fügöd	.		27	18	15	
Hidasnémeti	.		27	17	16	
Jósvafő	3	▽	23	14	12	4
Lillafüred	1		25	14	13	
Miskolc	ny	↖=	26	17	15	5
Putnok	.		27	15	14	
Sárospatak	ny		27	18	16	9
Szendrőlád	.		25	14	14	
Tokaj	.		28	19	18	
Kisvárda	4	↖▲	27	18	17	7
Mátészalka	2		28	16	15	
Nyíregyháza	2	↖	28	18	17	10
Nyírlugos	1	↖	28	17	–	
Pátyod	2	▽	28	15	14	
Tiszabecs	3	▽	27	15	15	
Vásárosnamény	1		28	17	16	
Záhony	2	↖	27	15	14	
Berettyóújfalu	9	↖	28	18	16	
Debrecen	3	↖=	27	17	17	10
Hajdúdorog	.		27	–	–	
Hortobágy	.		–	18	17	
Körösszakál	6	▽	28	17	17	
Polgár	.		28	19	17	
Békéscsaba	2	↖	28	17	17	10
Mezőhegyes	2	▽	27	18	17	8
Orosháza	1	▽	29	18	16	9
Szarvas	1		28	18	17	–
Szeghalom	25	↖	29	17	17	

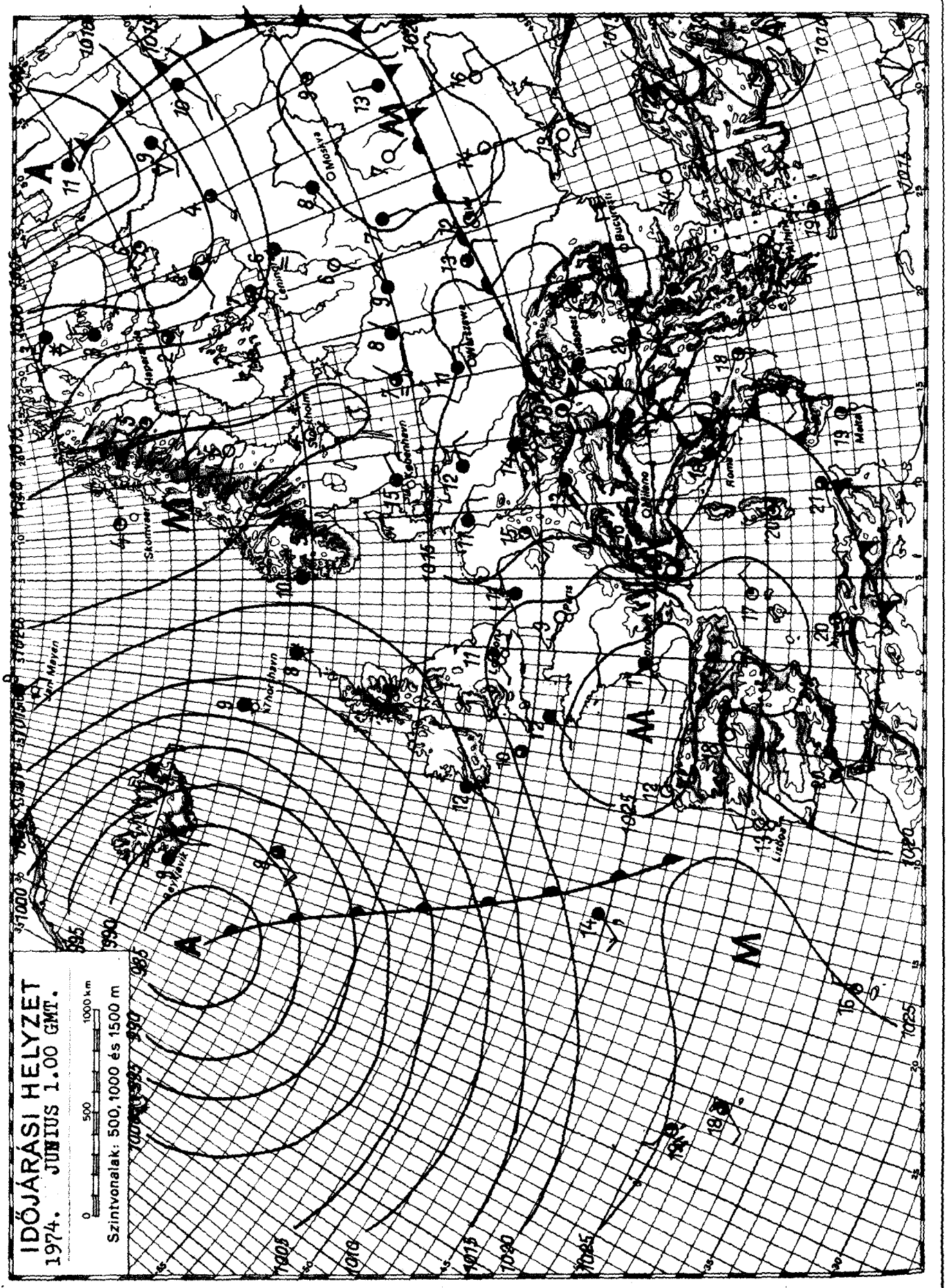

KIADJA: ORSZÁGOS METEOROLÓGIAI SZOLGÁLAT

Készíti: Központi Előrejelző Intézet Előrejelző Osztálya — T.: 281-076 — Megjelenik naponként —

Évi előfizetési díja: 720,—Ft — Megrendelhető: 1024 Budapest, II., Kitaibel Pál u. 1. Telefon: 353-500,

Kiadásért felel: az OMSZ elnöke — Szerkesztésért felel: a KEI igazgatója

OFFSET

IDŐJÁRÁSI NAPIJELENTÉS

ЕЖЕДНЕВНЫЙ МЕТЕОРОЛОГИЧЕСКИЙ БЮЛЛЕТЕНЬ · DAILY WEATHER REPORT
BULLETIN QUOTIDIEN DE TEMPS · TÄGLICHER WETTERBERICHT

87. évfolyam 153. szám + Budapest + 1974. junius 2. vasárnap

Az időjárási helyzet és a várható időjárás:

Az elmult 24 óra során Közép-Európában változékony, csapadékos időjárást okozó mérsékelt égövi ciklon hatása már csak a Kárpát-medence keleti felében jelentősebb. Nyugat-Európában magas nyomásu zóna épült fel, amelynek eredményeként itt általában kevés a felhő, és csak elszórtan alakulnak ki esők futó záporok. Az emlitett magas légnyomásu zóna fokozatosan kelet felé terjeszkedik, igy a következő 36 órában már a Kárpát-medencében is a nyugalomba jutó hüvös levegő határozza meg az időjárást.

Hazánkban szombaton a Dunántul nagy részén egész nap borult maradt az ég, a Szeged-Kecskemét-Nyiregyháza vonaltól keletre eső terülen viszont 4-6 órás napsütést észleltek. Többfelé volt eső, északkeleten helyenként zivatar is keletkezett. A lehullott csapadék mennyisége az ország nagy részén nem haladta meg a 15 mm-t, de Vásárosnaményban 17, Nyiregyházán 20, Tiszabecsen pedig 40 mm-t mértek. A nappali felmelegedés kissé gyengült, a Dunántulon általában 18, 21, keleten 20, 25 fok között váltakozott a koradélutáni órák hőmérséklete. Az éjszakai lehülés kissé erősödött, hajnalra általában 10, 15 fokig hült le a levegő. Az éjszaka folyamán keleten is megnövekedett a felhőzet, az Alföldről ujabb esőket jelentettek. Az élénk, időnként erős, viharos lökésekkel kisért északnyugati, északi szél a délelőtt folyamán sem mérséklődött. 11 órakor 14, 19 fok között váltakozott a hőmérséklet az országban.

Ma 12 órakor Budapesten a hőmérséklet 18 fok, a tengerszintre átszámitott légnyomás 764 mm, mérsékelten emelkedik.
A Balaton vizének hőmérséklete 11 órakor Siófoknál 17 fok.

Várható időjárás hétfő estig:

Felhőátvonulások, elsősorban keleten ma még többfelé, hétfőn már csak elszórtan esővel, egy-két helyen zivatarral,
Az élénk, időnként erős, viharos lökésekkel kisért északnyugati északi szél csak lassan mérséklődik.
Várható legalacsonyabb éjaszakai hőmérséklet: 10, 15 fok között,
legmagasabb nappali hőmérséklet hétfőn: 20 fok körül.

Rábai Attila s.k.

A hőmérséklet napi középértéke és eltérése a 100 évi átlagtól /Budapesten:/

1974. VI. 1.	18,7 C°	7,6 C°

1871 óta ezen a napon Budapesten előfordult

legmagasabb hőmérséklet:	31,8 C° /1927/
legalacsonyabb hőmérséklet:	7,6 C° /1955/

74.0434.

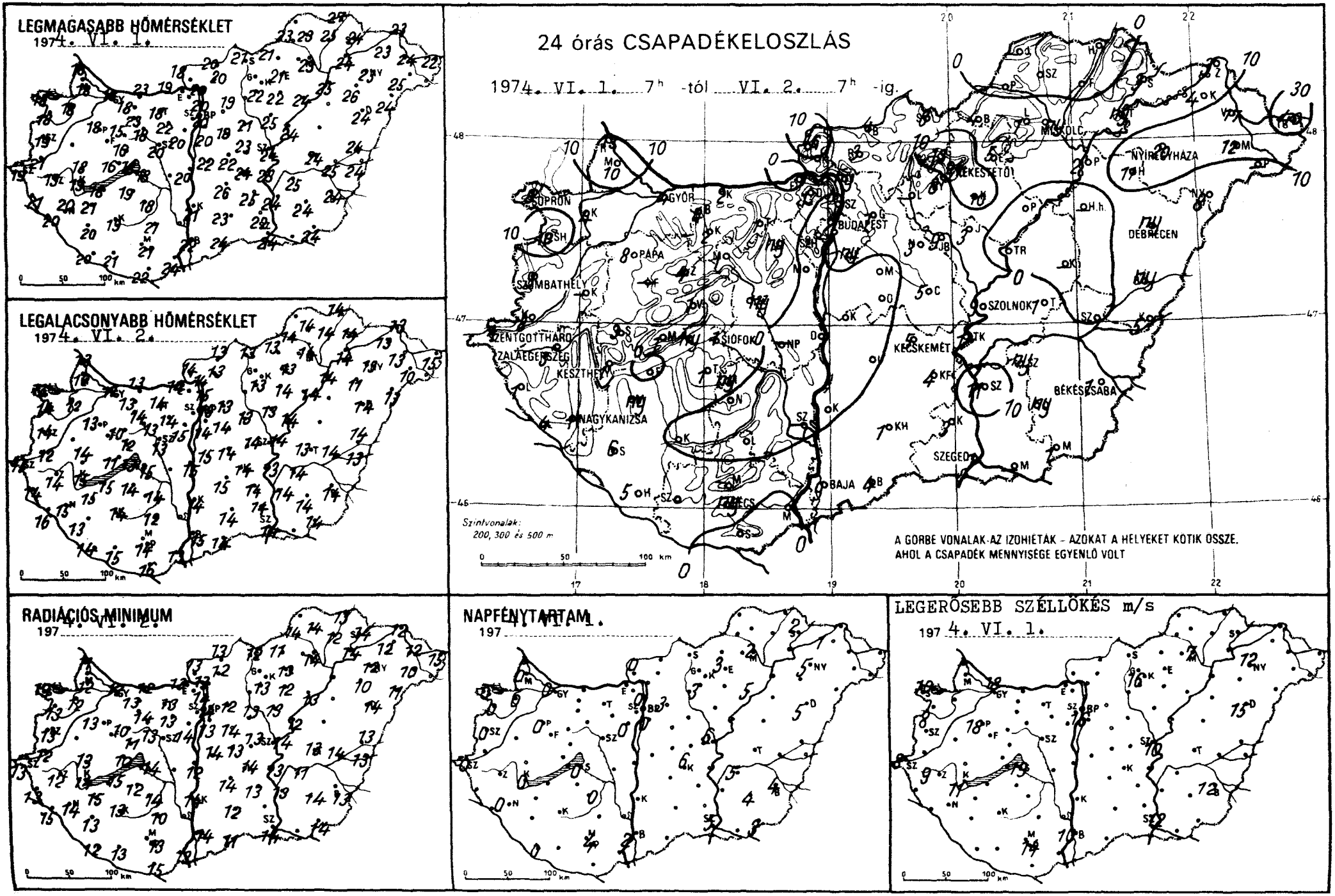
LEGMAGASABB HŐMÉRSÉKLET
1974. VI. 1.
LEGALACSONYABB HŐMÉRSÉKLET
1974. VI. 2.
24 órás CSAPADÉKELOSZLÁS
1974. VI. 1. 7h -tól VI. 2. 7h -ig.
SOPRON
GYŐR
BUDAPEST
PÁPA
SZOMBATHELY
SZENTGOTTHÁRD
ZALAEGERSZEG
KESZTHELY
SIÓFOK
NAGYKANIZSA
KECSKEMÉT
SZOLNOK
NYÍREGYHÁZA
DEBRECEN
BÉKÉSCSABA
SZEGED
BAJA
PÉCS
Szintvonalak: 200, 300 és 500 m
A GÖRBE VONALAK AZ IZOHIÉTÁK – AZOKAT A HELYEKET KÖTIK ÖSSZE, AHOL A CSAPADÉK MENNYISÉGE EGYENLŐ VOLT
RADIÁCIÓS MINIMUM
1974. VI. 2.
NAPFÉNYTARTAM
1974. VI. 1.
LEGERŐSEBB SZÉLLÖKÉS m/s
1974. VI. 1.

	1974. VI. 20 ^{07} h -ig az utolsó 24 óra adatai					
	csapadék (mm)		max. hőmérséklet	min. hőmérséklet	rad. min.	napos órák
Győr	4		18	12	12	0
Kapuvár	4		18	12	12	0
Mosonmagyaróvár	10		18	12	12	0
Rajka	13		18	13	11	
Sopron	8		18	13	13	0
Sopronhorpács	10		18	14	13	0
Káld	–		–	–	–	
Körmend	8		21	12	12	
Szentgotthárd	4	∇	19	15	13	0
Szombathely	9	∇	19	14	13	0
Lenti	1		21	14	13	
Letenye	4		20	16	15	
Nagykanizsa	1	∇	20	15	14	0
Zalaegerszeg	3	∇	19	14	12	
Farkasgyepű	–		–	–	–	
Keszthely	1	∇	19	15	14	0
Mencshely	1		16	11	10	
Pápa	8		18	13	13	0
Sümeg	3		18	14	13	
Tihany	ny		18	13	13	
Veszprém	1		16	12	11	
Zirc	14		15	10	10	
Fonyód	•		18	15	15	
Homokszt. györgy	5		20	14	12	0
Kaposvár	•		19	14	13	
Marcali	ny		21	15	15	
Siófok	1	∇	18	15	14	0
Somogyszob	6		20	13	13	
Tab	1		19	14	12	
Bábolna	4		18	13	12	
Esztergom	•		19	14	13	
Kisbér	2	∇	23	14	14	
Komárom	2		23	13	12	
Tatabánya	1		18	14	13	
Alcsútdoboz	ny		22	14	13	
Dunaújváros	•		20	15	12	
Martonvásár	•		20	15	14	0
Mór	1		18	13	13	
Nagyhörcsökp.	–		–	–	–	
Szabadbattyán	ny		20	15	13	
Tregszemcse	ny		18	14	14	0
Lengyel	•		21	12	10	
Nagykónyi	–		–	–	–	
Szekszárd	–		–	–	–	
Misinatető	–		–	–	–	
Mohács	•		24	13	13	
Pécs	ny	∇	21	14	13	4
Siklós	•		22	16	15	
Szigetvár	1		21	15	13	
Bp. Lőrinc	ny	∇	20	14	13	0
Bp. Met. Int.	•		20	15	14	0
Bp. Szab. hegy	ny		17	11	11	0
Cegléd	5		23	14	13	
Dobogókő	1		14	9	7	
Gödöllő	1		19	13	12	3
Királyrét	–		–	–	–	
Monor	•		18	14	14	
Nagykáta	3		21	13	13	
Örkény	•		22	14	13	
Szentendre	•		20	15	14	

	1974. VI. 20 ^{07} h -ig az utolsó 24 óra adatai					
	csapadék (mm)		max. hőmérséklet	min. hőmérséklet	rad. min.	napos órák
Vác	ny		20	14	13	
Vámosmikola	16		18	14	13	0
Baja	9	↖	22	15	14	2
Bácsalmás	4	∇	24	14	11	
Izsák	•		26	15	14	
Kalocsa	•		21	14	14	
Kecskemét	5		24	14	14	6
Kiskunf. háza	4		25	14	13	
Kiskunhalas	1		23	14	12	
Kunszentmiklós	•		22	15	14	
Tiszakécske	1		23	14	13	
Balassagyarmat	4	∇	20	13	13	
Romhány	3	∇	20	13	12	
Salgótarján	6		21	13	12	
Eger	5		21	13	13	3
Galyatető	13	∇	18	8	6	
Gyöngyös	8		22	13	13	3
Kékestető	24		13	8	6	0
Kompolt	10		22	14	12	
Lőrinci	–		–	–	–	
Poroszló	•		24	14	13	5
Jászapáti	3		25	13	13	
Jászberény	9		22	14	13	
Karcag	–		–	–	–	
Szolnok	9		24	14	14	6
Tiszaroff	•		24	14	12	
Túrkeve	1		24	13	13	
Kistelek	3		22	14	–	
Makó	–		–	–	–	
Szeged	1	∇	24	14	14	5
Szentes	11	∇	24	14	13	
Borsodnádasd	4	∇	21	13	11	
Füged	•		25	14	12	
Hidasnémeti	•		27	14	13	
Jósvafő	–		–	–	–	
Lillafüred	1		22	12	12	
Miskolc	ny		23	14	14	2
Putnok	•		23	14	14	
Sárospatak	3	↖	24	14	14	2
Szendrőlád	•		23	14	14	
Tokaj	ny	∇	24	14	14	
Kisvárda	4		23	13	12	1
Mátészalka	12	∇	25	10	10	
Nyíregyháza	20	↖	23	13	12	5
Nyírlugos	8	↖	24	13	11	
Pátyod	–		–	–	–	
Tiszabecs	40	↖	22	15	15	
Vásárosnamény	17		24	13	12	
Záhony	3	↖	23	13	12	
Berettyóújfalu	ny	↖	24	14	13	
Debrecen	ny	↖	24	14	14	5
Hajdúdorog	11		26	11	10	
Hortobágy	–		–	–	–	
Körösszakál	5	∇	24	13	13	
Polgár	2	∇	25	14	–	
Békéscsaba	1	↖	24	14	13	4
Mezőhegyes	1		24	14	14	3
Orosháza	ny		24	14	14	4
Szarvas	ny		25	14	11	5
Szeghalom	•		25	14	14	

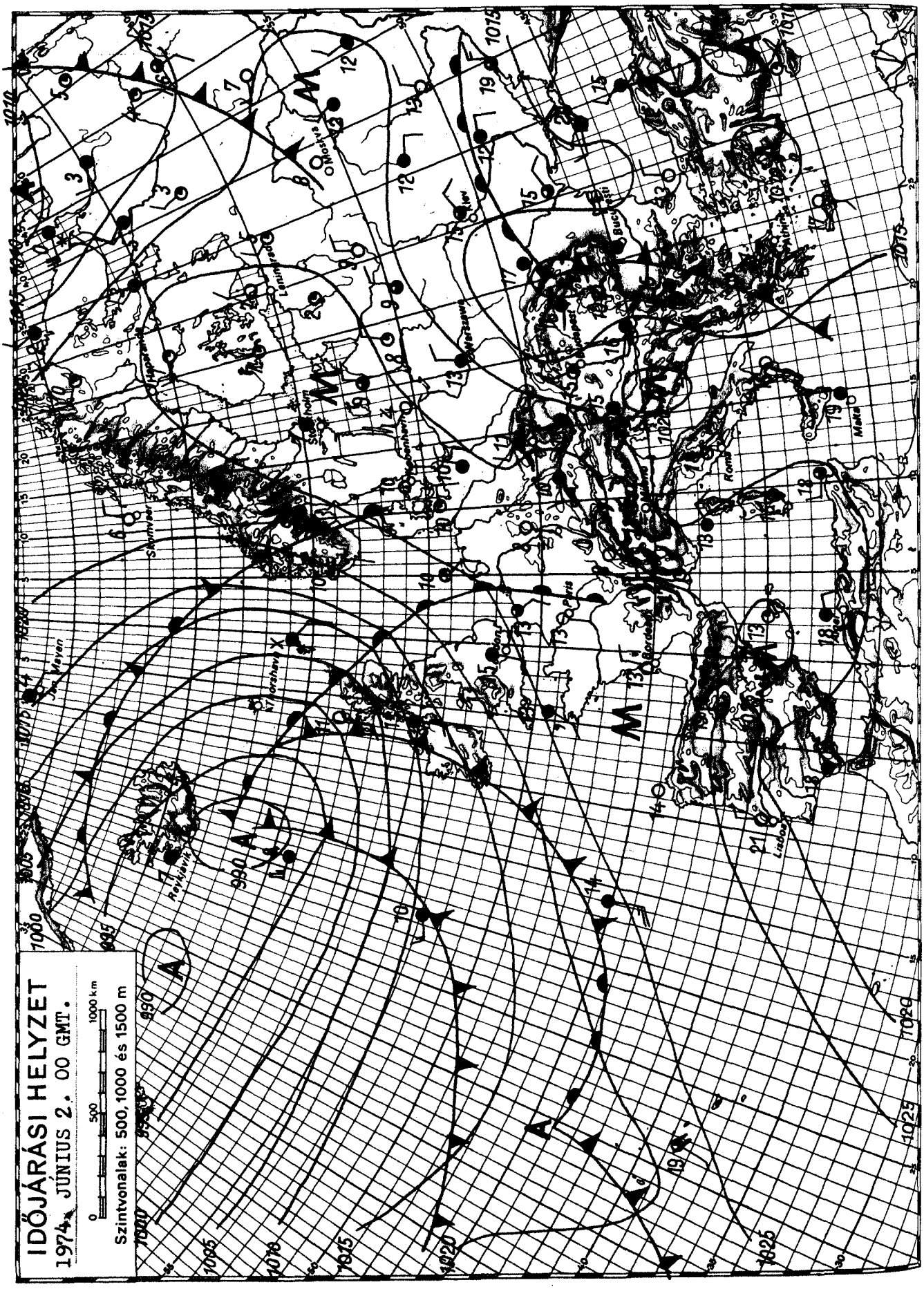

KIADJA: ORSZÁGOS METEOROLÓGIAI SZOLGÁLAT

Készíti: Központi Előrejelző Intézet Előrejelző Osztálya — T.: 281 - 076 — Megjelenik naponként —

Évi előfizetési díja: 720,—Ft — Megrendelhető: 1024 Budapest, II., Kitaibel Pál u. 1. Telefon: 353-500,

Kiadásért felel: az OMSZ elnöke — Szerkesztésért felel: a KEI igazgatója

OFFSET

IDŐJÁRÁSI NAPIJELENTÉS

ЕЖЕДНЕВНЫЙ МЕТЕОРОЛОГИЧЕСКИЙ БЮЛЛЕТЕНЬ • DAILY WEATHER REPORT
BULLETIN QUOTIDIEN DE TEMPS • TÄGLICHER WETTERBERICHT

87. évfolyam 154. szám + Budapest + 1974, junius 3. hétfő

Az időjárási helyzet és a várható időjárás:

Az elmult 36 órában a Kárpát-medencében sok helyen esőt okozó ciklon kelet felé helyeződött át, igy most Ukrajna és a Fekete-tenger térségében felhős, esős az időjárás. Az óceáni nedves léghullámok a Brit-szigeteken át a Skandináv-félsziget fölé áramlanak. Hatásukra ezen a területeken valamint a Balti-tenger medencéjében is sok helyen esik az eső. Délnyugat-, Nyugat-, és Közép-Európa fölött magas nyomásu légköri képződmény épült fel, ezért az emlitett területeken kevés a felhő, száraz, napos az idő.

Hazánkban vasárnap nyugaton változóan felhős idő volt, általában 4, 9 órán át sütött a nap. Máshol erősen felhős, vagy borult volt az ég. Az ország keleti felében többfelé, nyugaton egy-két helyen esett az eső. A lehullott eső mennyisége általában 5 mm alatt maradt, csak Körösszakálról jelentettek 6, Makóról 7 mm-t. A hőmérséklet napközben délkeleten csak 14, 18, máshol 19, 23 fok között volt. Ma hajnalra északkeleten és a nyugati megyékben 5, 8, máshol 9, 14 fokig hült le a levegő. Délelőtt derült, száraz, napos idő volt. A hőmérséklet 11 órára 19, 22 fokig emelkedett, Budapesten vasárnap a hőmérséklet napi középértéke 18, 3 fok volt, 0,8 fokkal alacsonyabb mint a százéves átlag.

Ma 12 órakor Budapesten a hőmérséklet 22 fok, a tengerszintre átszámitott légnyomás 766 mm, gyengén süllyed.
A Balaton vizének hőmérséklete Siófoknál 11 órakor 17 fok volt.

Várható időjárás kedd estig:

Hétfőn: kevés felhő, száraz idő.
Kedden: északnyugat felől időnként megnövekvő felhőzet, inkább csak az ország északi felében helyenként futó záporral, zivatarral.
Mérséklet, időnként élénk északi, északnyugati, majd délnyugatira forduló szél.
Az évszaknak megfelelő hőmérséklet.
Várható legalacsonyabb éjszakai hőmérséklet: 10, 15,
legmagasabb nappali hőmérséklet kedden: 22, 27 fok között.

Bartha Péterné s.k.

TÁVOLABBI KILÁTÁSOK PÉNTEK REGGELIG:

Időnként megélénkülő nyugati széllel felhőátvonulások, többfelé zápor, zivatar,
Legalacsonyabb hajnali hőmérséklet: 11, 16 fok között,
Legmagasabb nappali hőmérséklet: 22, 27 fok között. Jelentős mennyiségü /legalább 5 mm/ csapadék az ország területének 40 %-án várható.

KÖZÉPTÁVÚ ELŐREJELZŐ OSZTÁLY

A hőmérséklet napi középértéke és eltérése a 100 évi átlagtól /Budapesten/:

1974. VI. 2.	18,3 C°	-0,8 C°

1871 óta ezen a napon Budapesten előfordult:

legmagasabb hőmérséklet	35,1 C° /1927/	
legalacsonyabb hőmérséklet	5,7 C° /1928/	

74.0435.

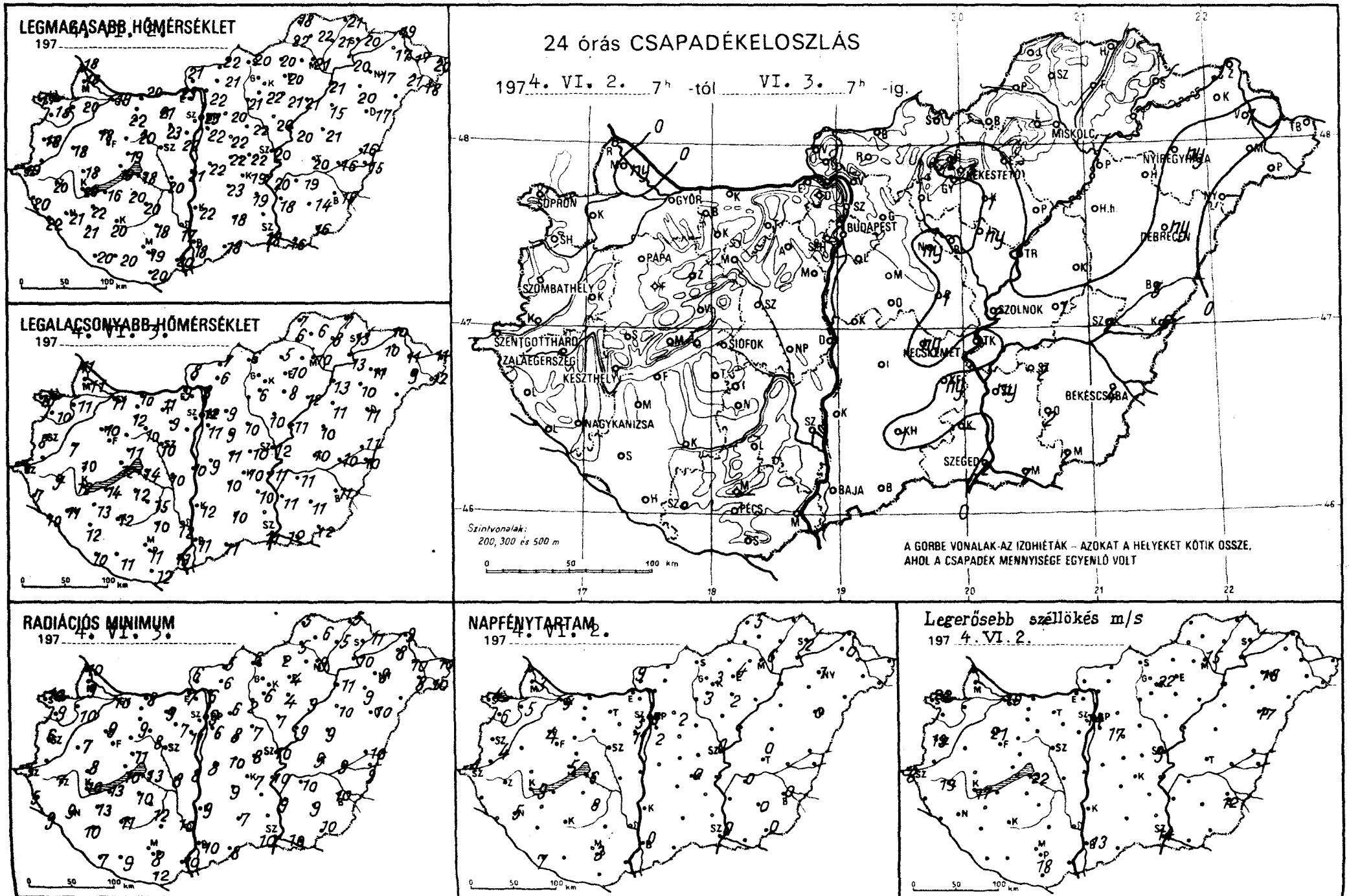
LEGMAGASABB HŐMÉRSÉKLET
197 4. VI. 3.
LEGALACSONYABB HŐMÉRSÉKLET
197 4. VI. 3.
24 órás CSAPADÉKELOSZLÁS
197 4. VI. 2. 7h -tól VI. 3. 7h -ig.
SOPRON
GYŐR
BUDAPEST
MISKOLC
NYÍREGYHÁZA
DEBRECEN
SZOLNOK
PAPA
SZOMBATHELY
SZENTGOTTHÁRD
ZALAEGERSZEG
KESZTHELY
SIÓFOK
NAGYKANIZSA
KECSKEMÉT
BÉKÉSCSABA
SZEGED
BAJA
PÉCS
Szintvonalak:
200, 300 és 500 m
A GÖRBE VONALAK AZ IZOHIÉTÁK – AZOKAT A HELYEKET KÖTIK ÖSSZE,
AHOL A CSAPADÉK MENNYISÉGE EGYENLŐ VOLT
RADIÁCIÓS MINIMUM
197 4. VI. 3.
NAPFÉNYTARTAM
197 4. VI. 2.
Legerősebb széllökés m/s
197 4. VI. 2.

4. VI. 3.

197 ..... 07 h -ig az utolsó 24 óra adatai

	csapadék (mm)		max. hőmérséklet	min. hőmérséklet	rad. min.	napos órák
Győr	•		19	11	10	5
Kapuvár	•		20	11	10	5
Mosonmagyaróvár	ny		18	11	9	3
Rajka	•		18	11	10	
Sopron	•		17	10	10	4
Sopronhorpács	•		18	10	9	6
Káld	•		18	7	7	
Körmend	–		–	–	–	
Szentgotthárd	•		19	6	5	4
Szombathely	•		18	8	6	4
Lenti	•		20	7	5	
Letenye	•		22	10	9	
Nagykanizsa	•		21	11	9	5
Zalaegerszeg	•		20	9	7	
Farkasgyepű	•		16	8	5	
Keszthely	•		20	12	10	9
Mencshely	•		17	10	9	5
Pápa	•		18	10	9	4
Sümeg	•		18	10	8	
Tihany	•		19	12	10	
Veszprém	•		19	11	11	
Zirc	•		16	10	7	
Fonyód	•		16	14	13	
Homokszt. györgy	•	b	20	10	7	7
Kaposvár	•		20	12	11	
Marcali	•		22	13	13	
Siófok	•		18	14	13	6
Somogyszob	•		21	12	10	
Tab	•		20	12	10	
Bábolna	•		19	11	9	
Esztergom	•		23	9	7	
Kisbér	•	b	22	12	9	
Komárom	•	b	20	10	8	
Tatabánya	•	b	21	11	9	
Alcsútdoboz	•	b	23	9	7	
Dunaújváros	•		21	10	8	
Martonvásár	•		22	12	11	11
Mór	•	b ≡	20	10	8	
Nagyhörcsökp.	•		20	10	8	
Szabadbattyán	•	b	21	10	8	
Iregszemcse	•		20	12	11	8
Lengyel	•		18	10	–	
Nagykónyi	•		20	15	12	
Szekszárd	•		17	12	10	
Misinatető	–		–	–	–	–
Mohács	•		20	13	10	
Pécs	•		19	11	8	3
Siklós	•		20	12	12	
Szigetvár	•		20	11	9	
Bp. Lőrinc	•		22	11	6	2
Bp. Met. Int.	•		23	12	9	6
Bp. Szab. hegy	•	b	19	11	7	9
Cegléd	1		22	10	8	
Dobogókő	•		17	7	5	
Gödöllő	•		20	9	6	2
Királyrét	•		22	6	5	
Monor	•		22	9	8	
Nagykáta	ny		22	10	7	
Örkény	•		22	11	10	
Szentendre	•		–	–	–	

4. VI. 3.

197 ..... 07 h -ig az utolsó 24 óra adatai

	csapadék (mm)		max. hőmérséklet	min. hőmérséklet	rad. min.	napos órák
Vác	•	b	22	8	6	
Vámosmikola	•		21	8	6	9
Baja	•		18	11	10	0
Bácsalmás	•		18	11	8	
Izsák	•		23	10	9	
Kalocsa	•		22	12	9	
Kecskemét	ny		19	10	7	0
Kiskunf. háza	ny		19	10	9	
Kiskunhalas	1		18	10	7	
Kunszentmiklós	•		22	9	8	
Tiszakécske	•		20	11	10	
Balassagyarmat	•	b	22	7	5	
Romhány	•		21	6	6	
Salgótarján	•		20	6	6	
Eger	•		20	10	4	4
Galyatető	2		12	8	7	
Gyöngyös	•		22	10	6	3
Kékestető	1		12	7	6	3
Kompolt	1		21	8	4	2
Lőrinci	•		21	6	2	
Poroszló	•		21	12	9	
Jászapáti	ny		20	10	7	
Jászberény	•	b	22	9	6	
Karcag	•		21	10	9	
Szolnok	2		20	12	10	0
Tiszaroff	•		20	11	9	
Túrkeve	1		20	10	9	0
Kistelek	–		–	–	–	
Makó	7		16	12	10	
Szeged	2		18	11	10	0
Szentes	ny		18	11	9	
Borsodnádasd	•		20	5	2	
Fügöd	•		21	8	5	
Hidasnémeti	•		21	7	5	
Jósvafő	•		18	7	5	5
Lillafüred	•		19	10	7	
Miskolc	•		21	10	9	6
Putnok	•		22	6	5	
Sárospatak	•		20	13	11	2
Szendrőlád	•	b	22	6	6	
Tokaj	•		20	13	10	
Kisvárda	•		17	10	8	0
Mátészalka	•		21	9	8	
Nyiregyháza	ny		17	11	8	1
Nyírlugos	–		–	–	–	
Pátyod	•		18	12	10	
Tiszabecs	•		20	11	10	
Vásárosnamény	1		17	11	10	
Záhony	•		19	10	9	
Berettyóújfalu	5		16	11	10	
Debrecen	ny		17	11	10	0
Hajdúdorog	•		20	10	9	
Hortobágy	•		15	11	10	
Körösszakál	6		15	10	9	
Polgár	•		21	13	11	
Békéscsaba	4		15	11	10	0
Mezőhegyes	2		16	12	10	0
Orosháza	2		14	11	9	0
Szarvas	2		19	11	10	0
Szeghalom	2		16	10	9	

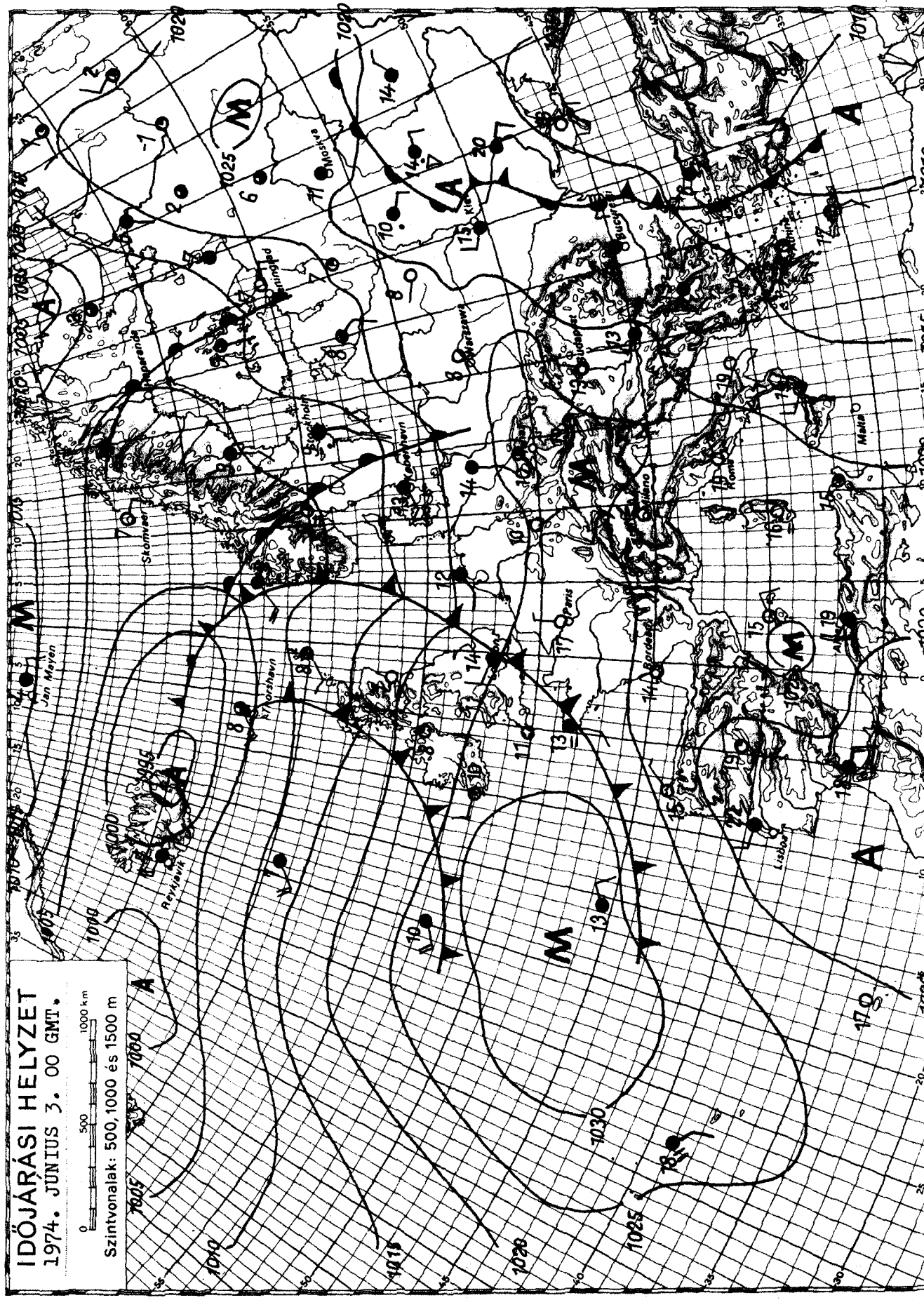

KIADJA: ORSZÁGOS METEOROLÓGIAI SZOLGÁLAT

Készíti: Központi Előrejelző Intézet Előrejelző Osztálya — T.: 281 - 076 — Megjelenik naponként —

Évi előfizetési díja: 720,—Ft — Megrendelhető: 1024 Budapest, II., Kitaibel Pál u. 1. Telefon: 353-500,

Kiadásért felel: az OMSZ elnöke — Szerkesztésért felel: a KEI igazgatója

OFFSET

IDŐJÁRÁSI NAPIJELENTÉS

ЕЖЕДНЕВНЫЙ МЕТЕОРОЛОГИЧЕСКИЙ БЮЛЛЕТЕНЬ · DAILY WEATHER REPORT
BULLETIN QUOTIDIEN DE TEMPS · TÄGLICHER WETTERBERICHT

87. évfolyam 155. szám + Budapest + 1974. junius 4. kedd

Az időjárási helyzet és a várható időjárás:

Az Atlanti-Óceán északi térségéből több hullámban hüvös óceáni levegő áramlik a Skandináv-félszigeten át, a Szovjetunió európai területe felé. Vonulását többfelé megerősödő szél, szórványos eső, zápor, néhány helyen zivatar kiséri. Ennek a hüvös levegőnek egy gyengébb hulláma a következő 36 óra folyamán a Kárpát-medence északi részét érinti. A leszálló légmozgások hatására Nyugat-, Közép és Dél-Európa nagy részén általában kevés a felhő, száraz, az évszaknak megfelelőnél kissé melegebb az idő.

Hazánkban hétfőn napos, nyárias idő volt. Eső sehol sem hullott. A hőmérséklet napközben 23, 28 fokig emelkedett. Kedd hajnalra általában 8, 14 fokig hült le a levegő. Ma délelőtt Miskolc környékének kivételével napos, száraz idő volt. A hőmérséklet 10 órára 2, 24 fokig emelkedett.

Ma 12 órakor Budapesten a hőmérséklet 26 fok, a tengerszintre átszámított légnyomás 764 mm, gyengén süllyed.

A Balaton vizének hőmérséklete Siófoknál 11 órakor 19 fok volt.

Várható időjárás vasárnap estig:

Időnként kissé megnövekvő felhőzet, inkább csak északon néhány helyen futó eső, esetleg zivatar.
Mérsékelt, többfelé átmenetileg megélénkülő északnyugati, északi szél.
A nappali felmelegedés kissé gyengül.
Várható legalacsonyabb éjszakai hőmérséklet: 10, 15,
legmagasabb nappali hőmérséklet szerdán: 22, 27 fok között.

Vadkerti Ferenc s.k.

A hőmérséklet napi középértéke és eltérése a 100 évi átlagtól /Budapesten:/

1974. VI. 2.	21,4 C°	+2,1 C°

1871 óta ezen a napon Budapesten előfordult

legmagasabb hőmérséklet:	34,9 C° /1947/
legalacsonyabb hőmérséklet:	3,0 C° /1928/

74. 0438.

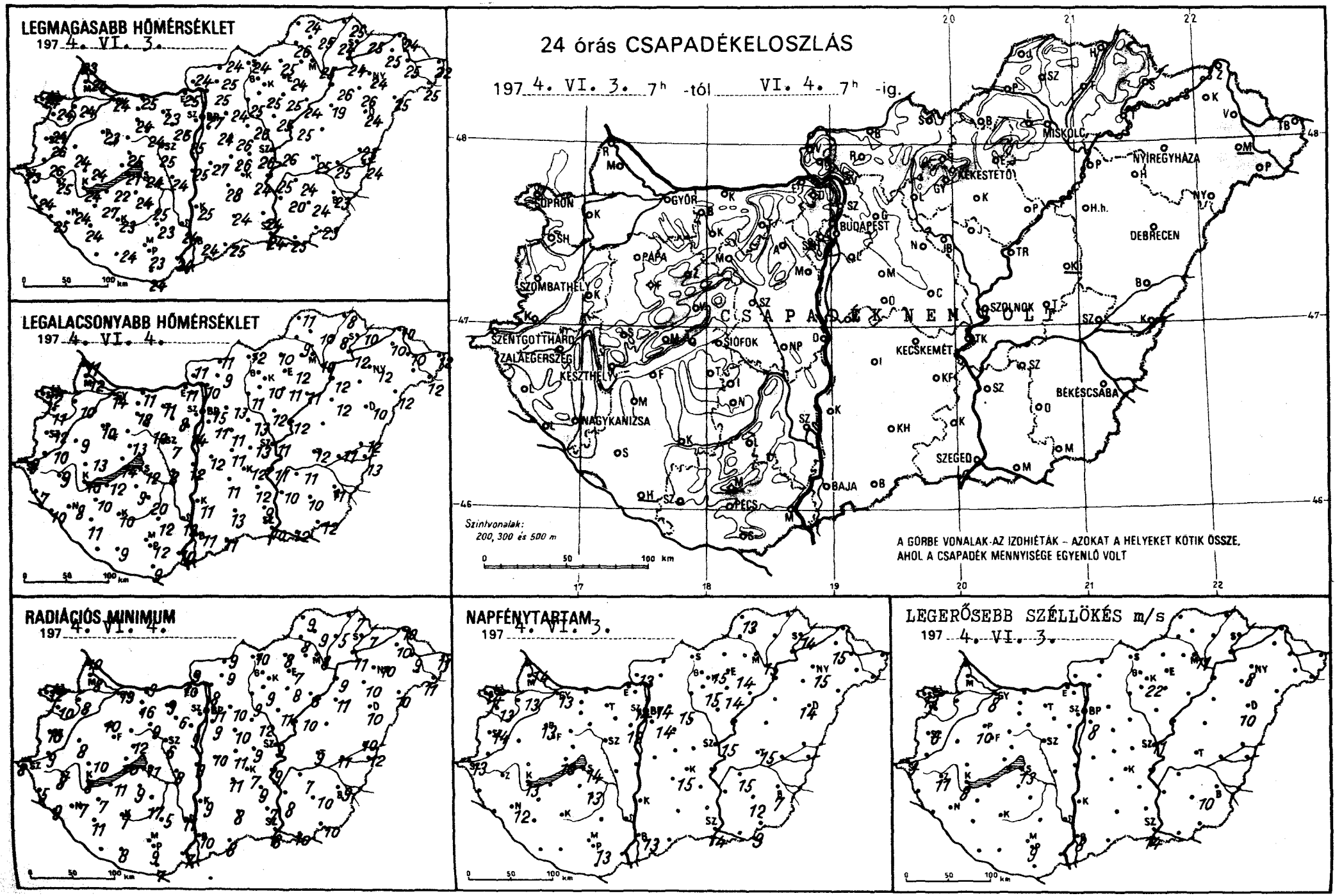
LEGMAGASABB HŐMÉRSÉKLET
197 4. VI. 3.
LEGALACSONYABB HŐMÉRSÉKLET
197 4. VI. 4.
RADIÁCIÓS MINIMUM
197 4. VI. 4.
24 órás CSAPADÉKELOSZLÁS
197 4. VI. 3. 7h -tól VI. 4. 7h -ig.
CSAPADÉK NEM VOLT
A GÖRBE VONALAK AZ IZOHIÉTÁK – AZOKAT A HELYEKET KÖTIK ÖSSZE, AHOL A CSAPADÉK MENNYISÉGE EGYENLŐ VOLT
Szintvonalak: 200, 300 és 500 m
NAPFÉNYTARTAM
197 4. VI. 3.
LEGERŐSEBB SZÉLLÖKÉS m/s
197 4. VI. 3.
SOPRON
GYŐR
BUDAPEST
MISKOLC
NYÍREGYHÁZA
KÉKESTETŐ
DEBRECEN
PAPA
SZOMBATHELY
SZENTGOTTHÁRD
ZALAEGERSZEG
KESZTHELY
SIÓFOK
NAGYKANIZSA
KECSKEMÉT
SZOLNOK
BÉKÉSCSABA
SZEGED
BAJA
PÉCS
17
18
19
20
21
22
46
47
48

	197..4.. VI.. 07 h -ig az utolsó 24 óra adatai					
	csapadék (mm)		max. hőmérséklet	min. hőmérséklet	rad. min.	napos órák
Győr	·		24	14	13	13
Kapuvár	·		24	10	8	13
Mosonmagyaróvár	·		24	12	8	14
Rajka	·		23	11	10	
Sopron	·		24	12	12	14
Sopronhorpács	·		24	11	10	13
Káld	·		24	9	8	
Körmend	·		26	10	9	
Szentgotthárd	·	=	23	9	8	13
Szombathely	·		24	12	10	14
Lenti	·		24	7	5	
Letenye	·		25	10	9	
Nagykanizsa	·		24	8	7	12
Zalaegerszeg	·		25	9	8	
Farkasgyepű	·		21	10	6	
Keszthely	·		24	10	8	13
Mencshely	·		22	12	7	10
Pápa	·		23	10	10	13
Sümeg	·		24	13	10	
Tihany	·	⌒	21	14	10	
Veszprém	·		25	13	12	
Zirc	·		21	9	6	
Fonyód	·		22	12	11	
Homokszt. györgy	–		–	–	–	–
Kaposvár	·	⌒	23	10	7	
Marcali	·	⌒	27	10	7	
Siófok	·	=	24	12	11	14
Somogyszob	·		24	11	11	
Tab	·		24	9	9	
Bábolna	·	⌒	24	12	10	
Esztergom	·		25	11	10	
Kisbér	·	⌒	24	18	16	
Komárom	·	⌒	25	11	9	
Tatabánya	·	⌒	23	11	9	
Alcsútdoboz	·	⌒	26	8	6	
Dunaújváros	·		25	12	9	
Martonvásár	·		25	14	9	12
Mór	·	⌒	24	10	9	
Nagyhörcsökp.	·		24	8	8	
Szabadbattyán	·	⌒	25	7	6	
Iregszemcse	·	⌒	24	10	10	13
Lengyel	·		23	12	5	
Nagykónyi	·		25	10	7	
Szekszárd	·		24	13	11	
Misinatető	–		–	–	–	–
Mohács	·		24	10	7	
Pécs	·		23	12	9	13
Siklós	·	⌒	24	9	7	
Szigetvár	·		24	9	8	
Bp. Lőrinc	·	::	24	11	9	14
Bp. Met. Int.	·		27	15	11	14
Bp. Szab. hegy	·	⌒	22	14	9	14
Cegléd	·		26	13	9	
Dobogókő	·		20	12	8	
Gödöllő	·		24	13	10	15
Királyrét	·		25	9	8	
Monor	·		26	11	10	
Nagykáta	·		26	13	12	
Örkény	·		26	11	11	
Szentendre	·		28	12	12	

	197..4.. VI.. 07 h -ig az utolsó 24 óra adatai					
	csapadék (mm)		max. hőmérséklet	min. hőmérséklet	rad. min.	napos órák
Vác	·	⌒	25	10	8	
Vámosmikola	·		24	11	9	13
Baja	·		24	11	10	13
Bácsalmás	·		25	11	8	
Izsák	·		28	11	11	
Kalocsa	·		25	11	9	
Kecskemét	·	=	24	12	7	15
Kiskunf. háza	·		24	12	9	
Kiskunhalas	·		24	13	8	
Kunszentmiklós	·		27	12	10	
Tiszakécske	·		25	11	9	
Balassagyarmat	·	⌒	24	11	9	
Romhány	·		25	9	9	
Salgótarján	·		24	12	10	
Eger	·		24	12	7	14
Galyatető	·		–	–	–	
Gyöngyös	·		25	10	9	15
Kékestető	·		17	12	10	15
Kompolt	·		25	11	8	14
Lőrinci	·		25	9	7	
Poroszló	·		24	11	8	
Jászapáti	·	⌒	25	12	11	
Jászberény	·	⌒	25	13	10	
Karcag	–		–	–	–	
Szolnok	·	=	26	11	9	15
Tiszaroff	·		25	12	10	
Túrkeve	·		25	12	9	15
Kistelek	·		24	9	7	
Makó	·		25	12	10	
Szeged	·		24	10	8	14
Szentes	·		20	10	8	
Borsodnádasd	·		25	10	8	
Füged	·	⌒	24	8	5	
Hidasnémeti	·		25	8	7	
Jósvafő	·		24	11	9	13
Lillafüred	·		24	11	11	
Miskolc	·	::	25	10	8	15
Putnok	·		26	9	8	
Sárospatak	·		25	10	7	14
Szendrőlád	·	⌒	25	10	9	
Tokaj	·		24	12	11	
Kisvárda	·		25	10	10	15
Mátészalka	–		–	–	–	
Nyíregyháza	·		24	12	10	15
Nyírlugos	·		25	12	10	
Pátyod	·	⌒	25	12	11	
Tiszabecs	·		23	12	11	
Vásárosnamény	·	⌒	25	10	9	
Záhony	·		24	10	10	
Berettyóújfalu	·	⌒	23	12	10	
Debrecen	·		24	10	10	14
Hajdúdorog	·		26	–	10	
Hortobágy	·		19	12	11	
Körösszakál	·		24	13	12	
Polgár	·		26	12	9	
Békéscsaba	·		23	11	9	7
Mezőhegyes	·	⌒	23	12	10	9
Orosháza	·		24	10	10	12
Szarvas	·		24	11	7	15
Szeghalom	·		25	11	10	



KIADJA: ORSZÁGOS METEOROLÓGIAI SZOLGÁLAT

Készíti: Központi Előrejelző Intézet Előrejelző Osztálya — T.: 287 - 076 — Megjelenik naponként —

Évi előfizetési díja: 720,—Ft — Megrendelhető: 1024 Budapest, II., Kitaibel Pál u. 1. Telefon: 353-500,

Kiadásért felel: az OMSZ elnöke — Szerkesztésért felel: a KEI igazgatója

OFFSET

IDŐJÁRÁSI NAPIJELENTÉS

ЕЖЕДНЕВНЫЙ МЕТЕОРОЛОГИЧЕСКИЙ БЮЛЛЕТЕНЬ • DAILY WEATHER REPORT
BULLETIN QUOTIDIEN DE TEMPS • TÄGLICHER WETTERBERICHT

87. évfolyam 156. szám + Budapest + 1974. junius 5. szerda.

Az időjárási helyzet és a várható időjárás:

Az óceáni nedves léghullámok a Brit-szigeteken sokfelé okoznak esőt. A Skandináv-félsziget és a Balti-tenger térsége fölött nagy kiterjedésü ciklon örvénylik, amelynek hatására ezeken a részeken és a Szovjetunió európai területén felhős, helyenként esős az idő. Nyugat-, és Közép-Európa, valamint a Balkán-félsziget fölött gyenge, magas nyomásu légköri képződmény határozza meg az időjárást - szárazföldünknek ebben a térségében változóan felhős, a reggeli órákban párás az idő. Napközben helyenként zápor, zivatar keletkezik. A hőmérséklet csucsértéke általában az évszaknak megfelelően alakul.

Hazánkban kedden általában kevés volt a felhő, 9, 14 órán át sütött a nap. Főként a délutáni, esti órákban szórványosan záporok, zivatarok alakultak ki. A lehullott eső mennyisége általában 5 mm alatt maradt, helyenként azonban elérte az 5, 10 mm-t. A legmagasabb nappali hőmérséklet északnyugaton 22, 24, máshol 24, 29 fok között volt. Ma hajnalra északon 8, 13, máshol 13, 18 fokig hült le a levegő. Délelőtt változóan felhős volt az ég, egy-két helyen gyenge, futó zápor keletkezett. A hőmérséklet 11 órára 17, 22 fokig emelkedett.

Budapesten mai órakor a hőmérséklet 21 fok, a tengerszintre átszámitott légnyomás 763 mm, mérsékelten süllyed.

A Balaton vizének hőmérséklete Siófoknál 11 órakor 19 fok volt.

Várható időjárás csütörtök estig:

Változóan felhős idő, szórványosan kialakuló záporral, zivatarral.
Mérsékelt, szerdán még időnként élénk északi, északkeleti, csütörtökön változó irányu szél.
A zivatarok idején átmeneti szélerősödés.
Az évszaknak megfelelő hőmérséklet.

Várható legalacsonyabb éjszakai hőmérséklet: 11, 16,
legmagasabb nappali hőmérséklet csütörtökön: 23, 27 fok között.

Bartha Péterné s.k.

A hőmérséklet napi középértéke és eltérése a 100 évi átlagtól /Budapesten/:

1974. VI. 4.: 22,1 C° +2,9 C°

1871 óta ezen a napon Budapesten előfordult

legmagasabb hőmérséklet: 34,5 C° /1927/,
legalacsonyabb hőmérséklet: 5,3 C° /1918/.

Helyesbités:

Az 1974. junius 4-én megjelent Napijelentésünkben a prognózis érvényességi ideje helytelenül lett megadva. Helyesen: Várható időjárás szerda estig:

74.0446.

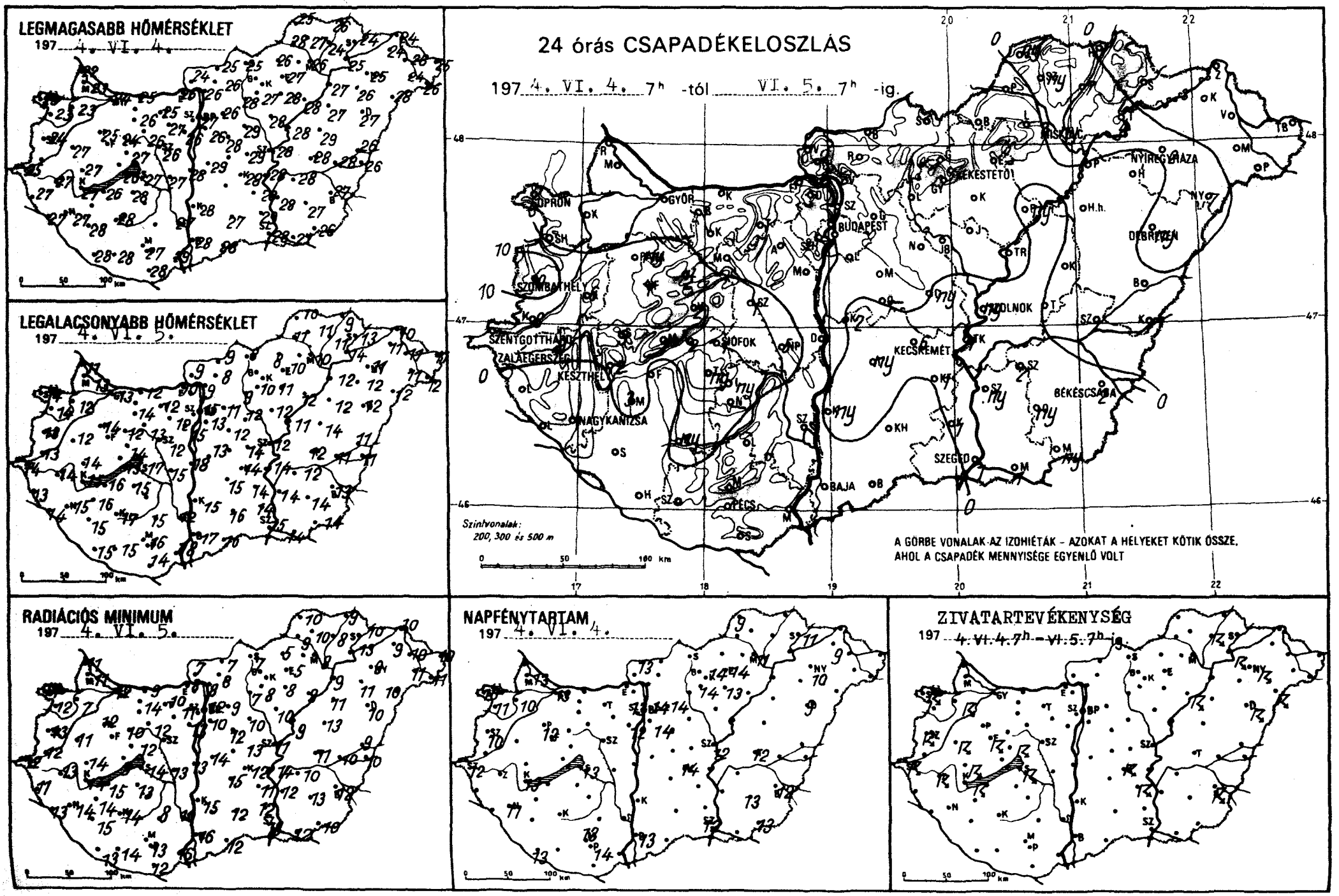
LEGMAGASABB HŐMÉRSÉKLET
197 4. VI. 4.
LEGALACSONYABB HŐMÉRSÉKLET
197 4. VI. 5.
24 órás CSAPADÉKELOSZLÁS
197 4. VI. 4. 7h -tól VI. 5. 7h -ig.
Szintvonalak: 200, 300 és 500 m
A GÖRBE VONALAK AZ IZOHIÉTÁK - AZOKAT A HELYEKET KÖTIK ÖSSZE, AHOL A CSAPADÉK MENNYISÉGE EGYENLŐ VOLT
RADIÁCIÓS MINIMUM
197 4. VI. 5.
NAPFÉNYTARTAM
197 4. VI. 4.
ZIVATARTEVÉKENYSÉG
197 4. VI. 4. 7h - VI. 5. 7h -ig.

	197 4. VI. 5 07 h -ig az utolsó 24 óra adatai					
	csapadék (mm)		max. hőmérséklet	min. hőmérséklet	rad. min.	napos órák
Győr	•	≤	24	13	12	13
Kapuvár	•		23	12	7	10
Mosonmagyaróvár	•		23	13	11	13
Rajka	•		22	11	11	
Sopron	•	↱	23	14	14	10
Sopronhorpács	•		23	14	12	11
Káld	6	↱	27	12	11	
Körmend	8	↱	..	13	12	
Szentgotthárd	1	↱	25	14	12	12
Szombathely	10	↱	24	13	13	10
Lenti	•		27	13	11	
Letenye	•		27	14	13	
Nagykanizsa	•	≤	27	15	14	11
Zalaegerszeg	9	↱	27	14	13	
Farkasgyepű	1	↱	24	10	10	
Keszthely	2	↱	27	15	14	13
Mencshely	2		25	14	13	9
Pápa	ny	↓	25	14	12	12
Sümeg	3	↱	27	14	14	
Tihany	2		26	15	9	
Veszprém	2	↱	27	14	12	
Zirc	2		24	12	10	
Fonyód	•		26	16	15	
Homokszt. györgy	•	↳	28	15	13	13
Kaposvár	ny		28	17	14	
Marcali	3		..	16	14	
Siófok	1	↱	27	17	14	13
Somogyszob	•		28	15	15	
Tab	ny		28	15	13	
Bábolna	•		25	12	10	
Esztergom	•		26	10	8	
Kisbér	•		26	14	14	
Komárom	•		25	12	9	
Tatabánya	•	↳	25	12	10	
Alcsútdoboz	•	↳	27	12	11	
Dunaújváros	•		28	18	13	
Martonvásár	•		26	15	13	12
Mór	•		26	13	12	
Nagyhörcsökp.	5	↓	27	15	13	
Szabadbattyán	1		26	12	11	
Iregszemcse	ny		27	15	14	12
Lengyel	•		27	15	8	
Nagykónyi	–		–	–	–	
Szekszárd	•		27	12	10	
Misinatető	•		26	15	13	13
Mohács	•		29	18	16	
Pécs	•		27	16	13	14
Siklós	•	↳	28	14	12	
Szigetvár	•		28	15	14	
Bp. Lőrinc	•	≤	26	13	10	14
Bp. Met. Int.	•		27	15	12	14
Bp. Szab. hegy	•		24	13	9	13
Cegléd	ny	↓	29	14	13	
Dobogókő	•		21	10	7	
Gödöllő	•		26	11	9	14
Királyrét	•		25	8	6	
Monor	•		28	13	12	
Nagykáta	•		29	12	10	
Őrkény	–		–.	–	–	
Szentendre	•		28	12	11	

	197 4. VI. 5 07 h -ig az utolsó 24 óra adatai					
	csapadék (mm)		max. hőmérséklet	min. hőmérséklet	rad. min.	napos órák
Vác	•	↳	26	9	8	
Vámosmikola	•		24	9	7	13
Baja	•		28	17	16	13
Bácsalmás	•		28	16	12	
Izsák	ny		–	15	15	
Kalocsa	ny		28	15	15	
Kecskemét	6	↱	28	14	12	14
Kiskunf. háza	1	↱	28	14	11	
Kiskunhalas	•		27	16	12	
Kunszentmiklós	2		29	15	14	
Tiszakécske	1		28	14	14	
Balassagyarmat	•	↳	25	9	7	
Romhány	•		26	8	8	
Salgótarján	•		25	8	7	
Eger	•		27	10	5	14
Galyatető	•		22	9	8	
Gyöngyös	•		27	10	8	14
Kékestető	•		20	9	7	14
Kompolt	•		28	11	8	13
Lőrinci	•		28	9	7	
Poroszló	ny	↱↳	28	12	9	
Jászapáti	•	↳	28	12	10	
Jászberény	•	↳	28	12	10	
Karcag	•		29	14	13	
Szolnok	ny		28	12	11	12
Tiszaroff	•		28	11	9	
Túrkeve	•		28	12	11	12
Kistelek	1	↓	29	14	12	
Makó	1		27	14	12	
Szeged	1	↓	28	15	13	12
Szentes	ny		28	14	12	
Borsodnádasd	•		26	8	5	
Fügöd	7	↱	24	11	8	
Hidasnémeti	•		26	9	9	
Jósvafő	ny		25	10	10	9
Lillafüred	•		25	8	8	
Miskolc	ny	↓	26	10	8	11
Putnok	•		28	11	9	
Sárospatak	•		24	13	10	11
Szendrőlád	ny		27	11	10	
Tokaj	4	↱	25	14	13	
Kisvárda	•		24	11	9	9
Mátészalka	•		24	11	11	
Nyíregyháza	2	↱	25	11	9	10
Nyírlugos	7	↱	28	12	10	
Pátyod	•	↳	26	12	11	
Tiszabecs	•		25	11	10	
Vásárosnamény	•	↳	26	11	10	
Záhony	ny		24	10	10	
Berettyóújfalu	•	↳	26	11	9	
Debrecen	ny	↱	27	12	10	9
Hajdúdorog	•		26	12	11	
Hortobágy	•		27	12	11	
Körösszakál	•		26	11	10	
Polgár	•		27	12	9	
Békéscsaba	2	↱	27	13	12	12
Mezőhegyes	ny	↓	26	14	10	13
Orosháza	ny		27	14	13	13
Szarvas	2		28	12	10	
Szeghalom	•		28	11	10	

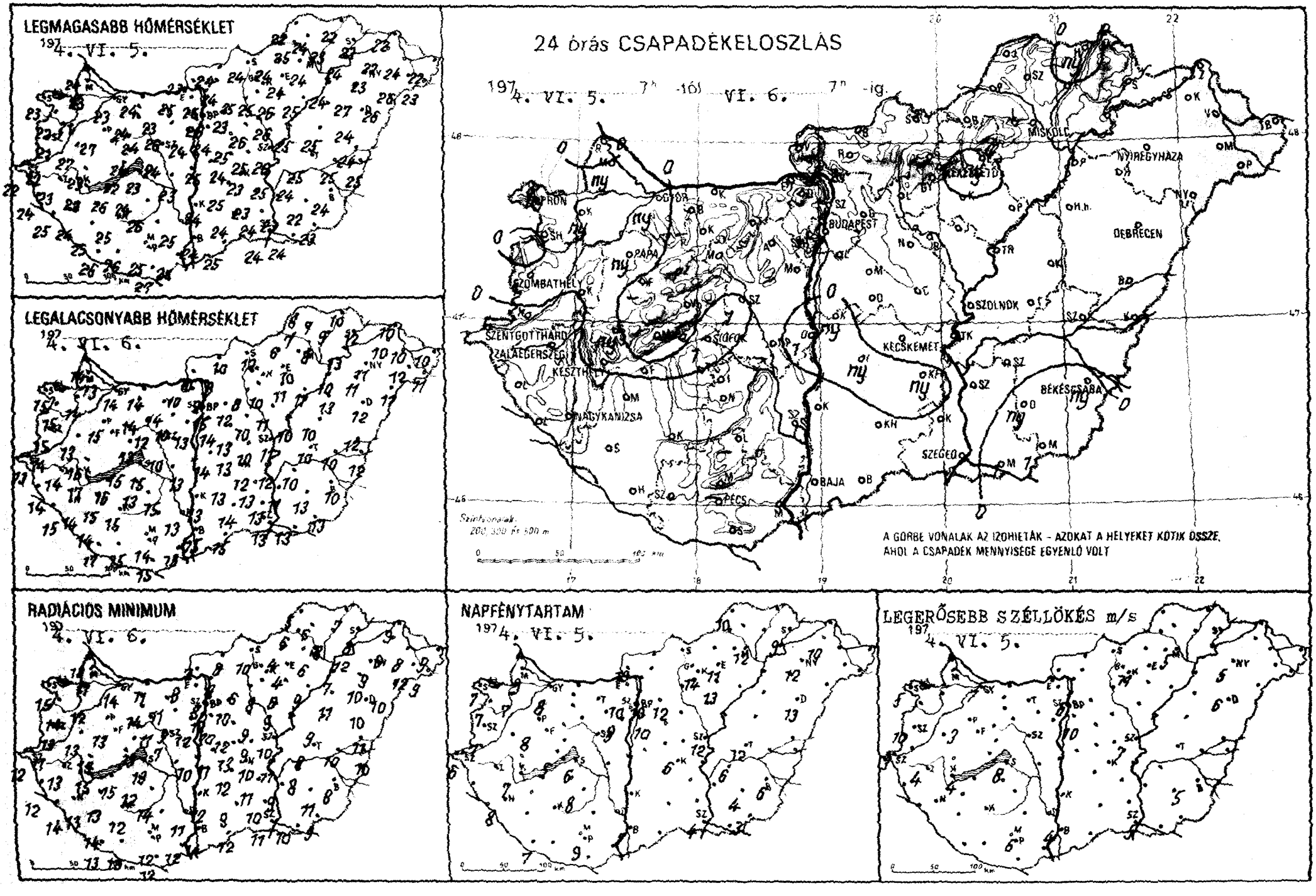
LEGMAGASABB HŐMÉRSÉKLET
1974. VI. 5.
LEGALACSONYABB HŐMÉRSÉKLET
1974. VI. 6.
24 órás CSAPADÉKELOSZLÁS
1974. VI. 5. 7h -tól VI. 6. 7h -ig
SOPRON
SZOMBATHELY
PAPA
SZENTGOTTHÁRD
ZALAEGERSZEG
KESZTHELY
NAGYKANIZSA
SIÓFOK
BUDAPEST
MISKOLC
NYÍREGYHÁZA
DEBRECEN
SZOLNOK
KECSKEMÉT
BÉKÉSCSABA
SZEGED
BAJA
PÉCS
A GÖRBE VONALAK AZ IZOHIETÁK - AZOKAT A HELYEKET KÖTIK ÖSSZE, AHOL A CSAPADÉK MENNYISÉGE EGYENLŐ VOLT
RADIÁCIÓS MINIMUM
1974. VI. 6.
NAPFÉNYTARTAM
1974. VI. 5.
LEGERŐSEBB SZÉLLÖKÉS m/s
1974. VI. 5.

	1974. VI. 6. 07 h -ig az utolsó 24 óra adatai					
	csapadék (mm)		max. hőmérséklet	min. hőmérséklet	rad. min.	napos órák
Győr	ny		23	14	14	8
Kapuvár	ny		21	14	12	7
Mosonmagyaróvár	ny		23	13	11	9
Rajka	•		24	14	13	-
Sopron	ny		23	15	15	7
Sopronhorpács	•		22	15	14	7
Káld	•		27	13	13	
Körmend	•		22	14	11	
Szentgotthárd	•		22	13	12	6
Szombathely	1	⍢	21	15	13	7
Lenti	•		24	14	12	
Letenye	•		25	15	14	
Nagykanizsa	•		24	14	13	8
Zalaegerszeg	•		23	14	13	
Farkasgyepű	–		–	–	–	
Keszthely	•		22	17	15	7
Mencshely	•		21	14	11	5
Papa	ny		27	15	13	8
Sümeg	ny		23	16	15	
Tihany	•		22	15	–	
Veszprém	•		24	13	13	
Zirc	•		22	11	9	
Fonyód	•		26	16	15	
Homokszt. györgy	•	⌓	26	17	13	7
Kaposvár	•	⌓	25	15	12	
Marcali	•		–	15	13	
Siófok	1	⍢	23	15	13	6
Somogyszob	•		25	14	14	
Tab	•		24	13	12	
Bábolna	•		24	14	13	
Esztergom	•		25	10	9	
Kisbér	•		24	14	14	
Komárom	•		24	14	11	
Tatabánya	•		23	14	11	
Alcsútdoboz	•		26	10	9	
Dunaújváros	•		23	13	10	
Martonvásár	1		24	13	12	9
Mór	•		24	12	11	
Nagyhörcsökp.	–		–	–	–	
Szabadbattyán	1		24	10	7	
Iregszemcse	•	⌓	24	14	13	8
Lengyel	–		–	–	–	
Nagykónyi	•		26	15	14	
Szekszárd	•		25	13	11	
Misinatető	–		–	–	–	–
Mohács	•		25	15	12	
Pécs	•		25	14	12	9
Siklós	•	⌓	27	15	12	
Szigetvár	•		26	15	13	
Bp. Lőrinc	•		24	14	10	10
Bp. Met. Int.	•		26	15	12	10
Bp. Szab. hegy	•		22	12	9	10
Cegléd	•		25	10	9	
Dobogókő	•		20	10	7	
Gödöllő	•		23	12	10	12
Királyrét	•		23	7	6	
Monor	•		25	13	12	
Nagykáta	•		26	10	9	
Örkény	•		24	13	13	
Szentendre	•		26	12	11	

	1974. VI. 6. 07 h -ig az utolsó 24 óra adatai					
	csapadék (mm)		max. hőmérséklet	min. hőmérséklet	rad. min.	napos órák
Vác	•		25	9	8	
Vámosmikola	•		23	10	7	13
Baja	•		24	15	14	7
Bacsalmás	•		25	15	12	
Izsák	ny		25	13	12	
Kalocsa	•		24	13	12	
Kecskemét	•		23	12	10	6
Kiskunf. háza	ny		23	13	11	
Kiskunhalas	•		24	14	9	
Kunszentmiklós	ny		25	14	11	
Tiszakécske	•		25	12	11	
Balassagyarmat	•		24	10	8	
Romhány	•		24	8	8	
Salgótarján	•		24	12	10	
Eger	ny		24	10	4	11
Galyatető	•		19	8	7	
Gyöngyös	•		25	10	8	
Kékestető	•		17	9	7	14
Kompolt	•		26	11	8	13
Lőrinci	•		25	8	6	
Poroszlo	•		25	11	9	
Jászapáti	•	⌓	26	11	9	
Jászbereny	•	⌓	25	11	9	
Karcag	•		25	10	9	
Szolnok	•		26	11	10	12
Tiszaroff	•		25	10	9	
Törkeve	•		25	10	9	12
Kistelek	•		24	13	10	
Makó	1		24	13	10	
Szeged	•		24	13	11	4
Szentes	•		23	11	9	
Borsodnádasd	•		24	6	4	
Fügöd	•	⌓	23	9	8	
Hidasnemeti	ny		22	10	7	
Josvafő	•		22	8	5	10
Lillafüred	•		23	7	6	
Miskolc	•		24	8	6	12
Putnok	•		25	7	6	
Sárospatak	•		23	12	8	9
Szendrőlád	•	⌓	24	7	6	
Tokaj	•		24	13	12	
Kisvárda	•		22	10	9	10
Mátészalka	•		26	12	12	
Nyíregyháza	•		23	11	9	12
Nyírlugos	•		26	11	10	
Pátyod	•	⌓	23	11	9	
Tiszabecs	•		22	10	9	
Vásárosnamény	•	⌓	24	10	8	
Záhony	•		22	10	9	
Berettyóújfalu	•	⌓	24	12	11	
Debrecen	•		24	12	10	13
Hajdúdorog	•		27	11	10	
Hortobágy	•		–	13	11	
Körösszakál	•		25	12	10	
Polgár	•		24	10	7	
Békéscsaba	ny		24	10	8	6
Mezőhegyes	1		23	13	9	3
Orosháza	ny		22	13	11	4
Szarvas	•		24	10	8	6
Szeghalom	•		25	10	10	

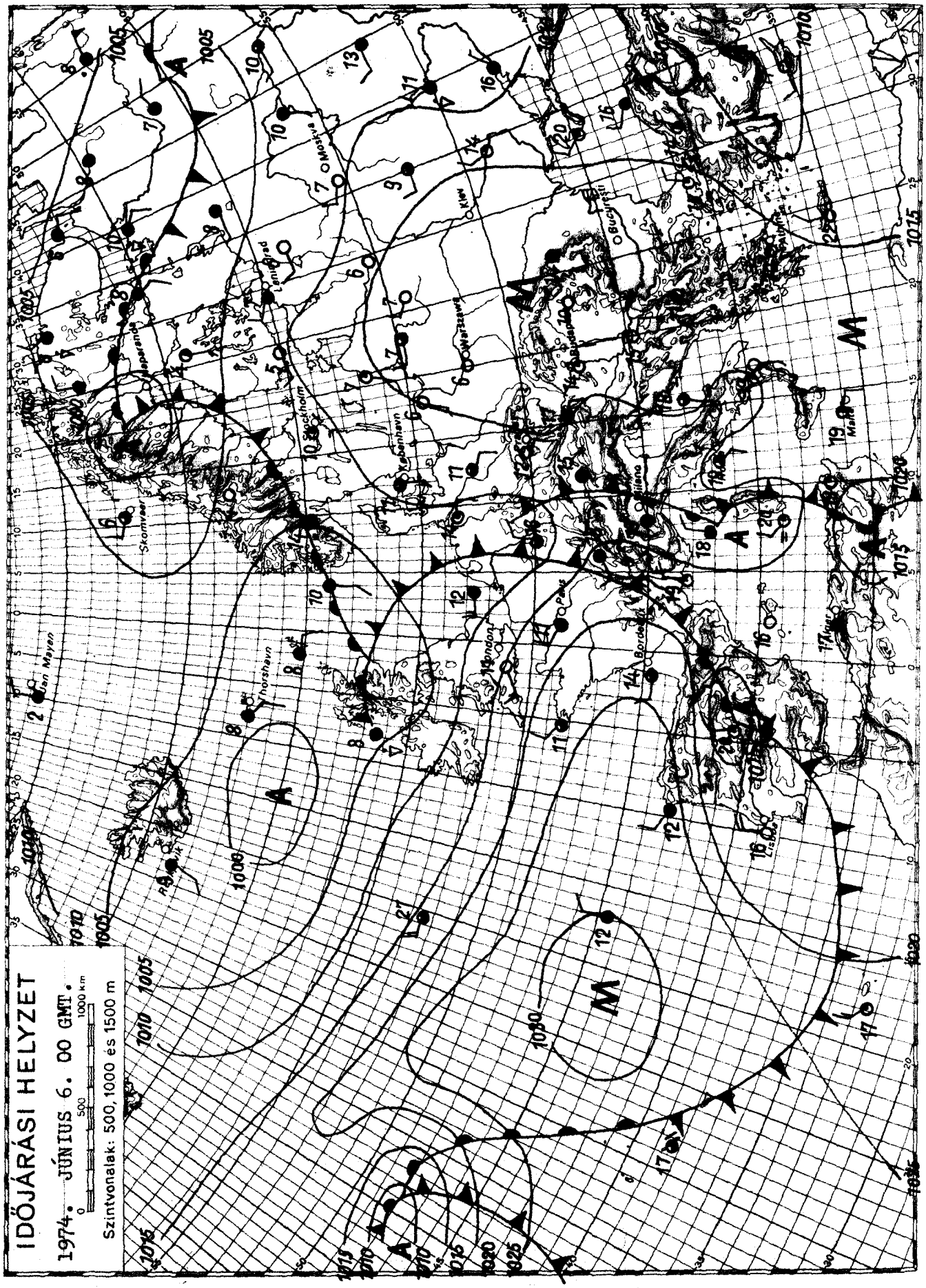

KIADJA: ORSZÁGOS METEOROLÓGIAI SZOLGÁLAT

Készíti: Központi Előrejelző Intézet Előrejelző Osztálya — T.: 281 - 076 — Megjelenik naponként —

Évi előfizetési díja: 720,—Ft — Megrendelhető: 1024 Budapest, II., Kitaibel Pál u. 1. Telefon: 353-500,

Kiadásért felel: az OMSZ elnöke — Szerkesztésért felel: a KEI igazgatója

IDŐJÁRÁSI NAPIJELENTÉS

ЕЖЕДНЕВНЫЙ МЕТЕОРОЛОГИЧЕСКИЙ БЮЛЛЕТЕНЬ · DAILY WEATHER REPORT
BULLETIN QUOTIDIEN DE TEMPS · TÄGLICHER WETTERBERICHT

87. évfolyam 158. szám + Budapest + 1974. junius 7. péntek

Az időjárási helyzet és a várható időjárás:

Szárazföldünk időjárását ismét a változékonyság jellemezi. A Skandináv-félsziget fölött nagy kiterjedésü ciklon helyezkedik el. Ettől a ciklontól a Balti-tenger térségén, a Német-Lengyel-síkságon, valamint a Kárpát-medencén át alacsony nyomásu zóna huzódik a Balkán-félsziget fölé. Az emlitett területeken borult, szeles, hüvös, sokfelé esős az időjárás. Nyugat-, Közép-Európában és a Skandináv-félszigeten a hőmérséklet csucsértéke 2, 6 fokkal alacsonyabb az évszaknak megfelelőnél. Délnyugat- és Nyugat-Európa fölött magas nyomásu légköri képződmény épült fel, hatására általában kevés a felhő, száraz az idő. A következő 36 órában a Kárpát-medencében is kissé erősödik a nappali felmelegedés.

Hazánkban csütörtökön északnyugaton és északon erősen felhős idő volt, és csak 1, 4 órán át sütött a nap. Máshol változóan felhős volt az ég, 4, 10 órás napsütést észleltek. Sokfelé zápor, zivatar alakult ki. A ma reggel 7 óráig lehullott eső mennyisége általában elérte az 5, helyenként a 10, 15, északnyugaton, a Duna-Tisza-közén helyenként és a Tiszántulon többfelé a 20, 30 mm-t. Szeghalomból és Tiszaroffról 31, Tokajból 32, Sopronból 33, Debrecenből 37, Makóról 41, Orosházáról 44 mm-t jelentettek. A legmagasabb nappali hőmérséklet északnyugaton és északkeleten 20, 24, máshol 25, 30 fok között volt. Ma hajnalra 10, 16 fokig hült le a levegő. Délelőtt borult, hüvös, többfelé esős idő volt. Az északi, északnyugati szél többfelé megélénkült, helyenként megerősödött. A hőmérséklet 11 órakor 13 , 19 fok között volt.

Ma 12 órakor a hőmérséklet Budapesten 15 fok, a tengerszintre átszámitott légnyomás 759 mm, gyengén emelkedik.

A Balaton vizének hőmérséklete Siófoknál ma 11 órakor 18 fok volt.

Várható időjárás szombat estig:

Felhőátvonulások, pénteken még többfelé, szombaton már kevesebb helyen esővel, záporral.
Többfelé élénk, indőnként erős északi, északnyugati szél.
Hüvös, szeles idő.
Várható legalacsonyabb éjszakai hőmérséklet: 9, 14,
legmagasabb nappali hőmérséklet szombaton 17, 22 fok között.

Bartha Péterné s.k.

A hőmérséklet napi középértéke és eltérése a 100 évi átlagtól /Budapesten/:

1974. VI. 6.	20,4 C°	+1,2 C°

1871 óta ezen a napon Budapesten előfordult:

legmagasabb hőmérséklet	31,4 C° /1964/
legalacsonyabb hőmérséklet	6,1 C° /1918/

74. 0453.

LEGMAGASABB HŐMÉRSÉKLET

197 4. VI. 6.

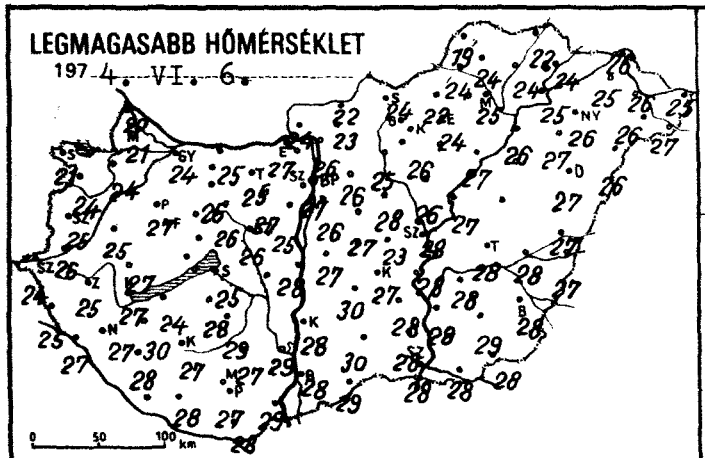

LEGALACSONYABB HŐMÉRSÉKLET

197 4. VI. 7.

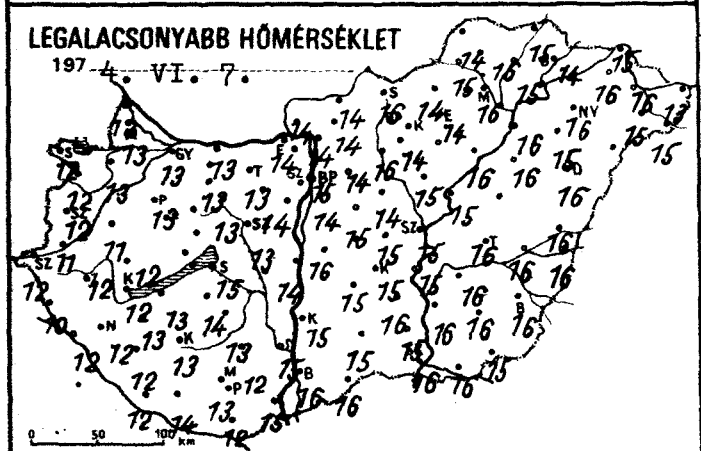

24 órás CSAPADÉKELOSZLÁS

197 4. VI. 6. 7h -tól VI. 7. 7h -ig.

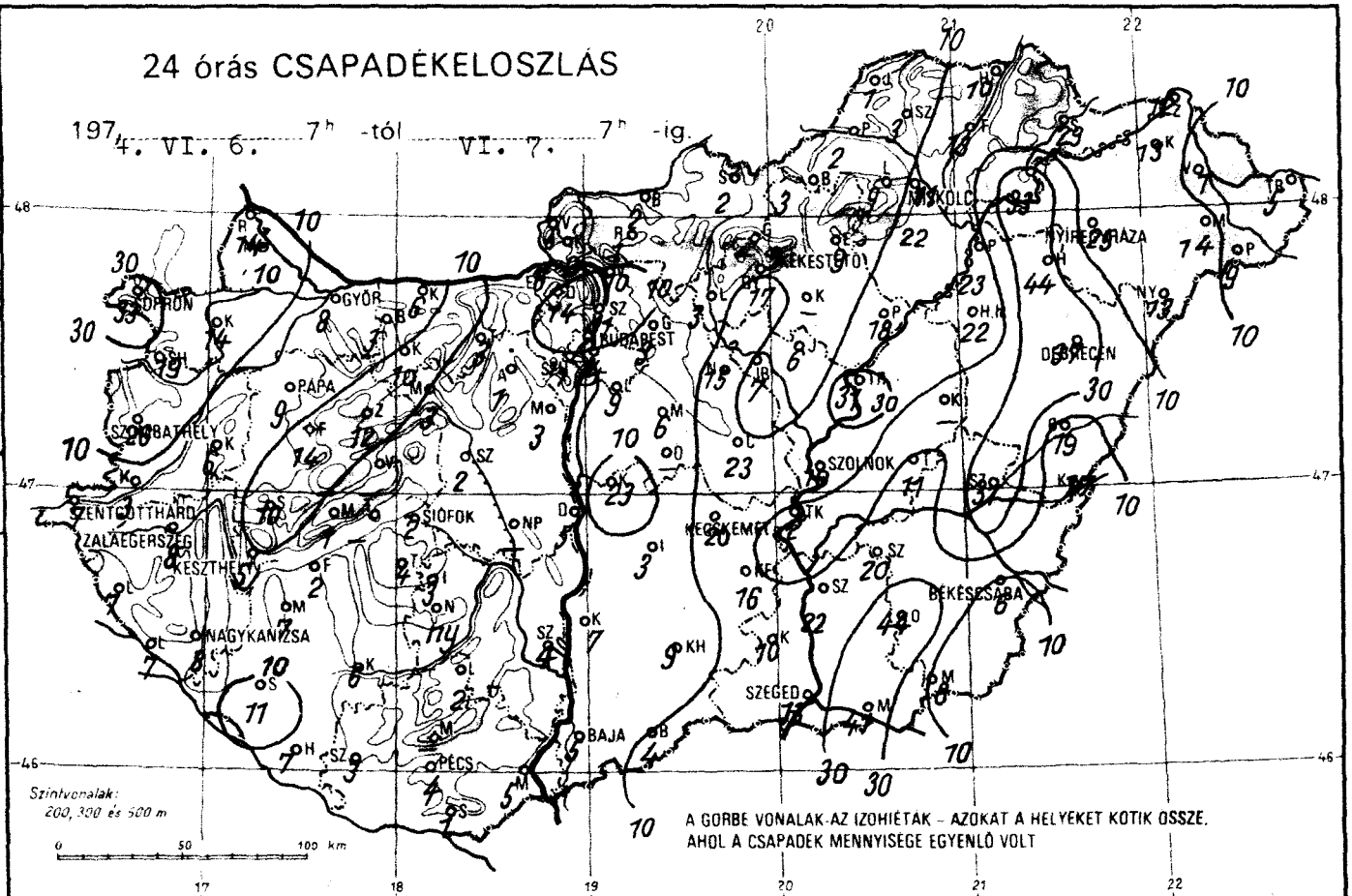

RADIÁCIÓS MINIMUM

197 4. VI. 7.

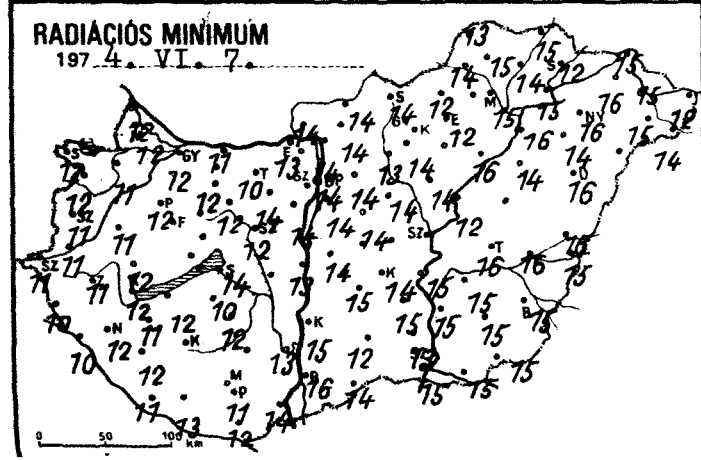

NAPFÉNYTARTAM

197 4. VI. 6.

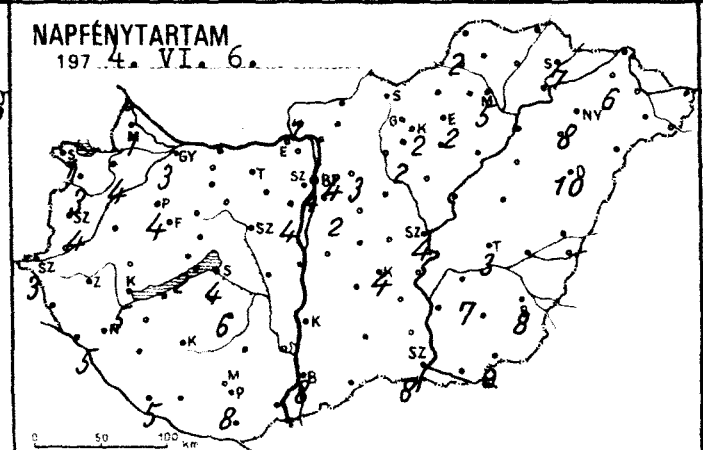

ZIVATARTEVÉKENYSÉG

197 4. VI. 6.7h – 7.7h -ig.

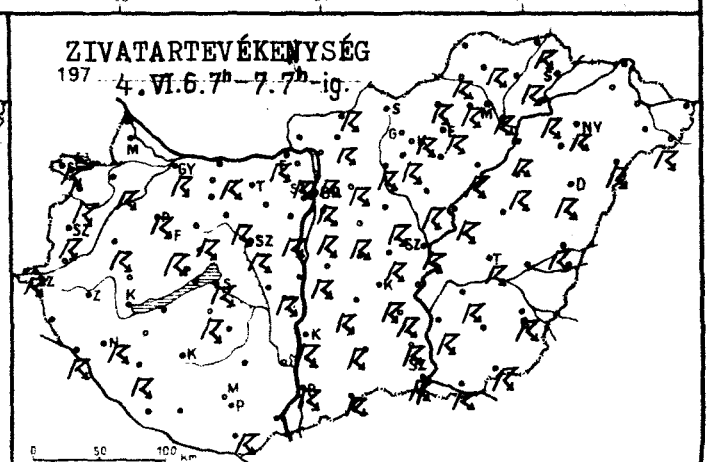

	197 4. VI. 06 -ig az utolsó 24 óra adatai							197 4. VI. 06 -ig az utolsó 24 óra adatai						
	csapadék (mm)		max. hőmérséklet	min. hőmérséklet	rad. min.	napos órák		csapadék (mm)		max. hőmérséklet	min. hőmérséklet	rad. min.	napos órák
Győr	8	↖	24	13	12	3	Vác	10	↓	26	14	14	
Kapuvár	14	↖	24	13	11	4	Vámosmikola	6		24	14	14	1
Mosonmagyaróvár	10		21	13	12	1	Baja	5	↖	28	16	16	8
Rajka	14		20	12	12		Bácsalmás	11	↖	29	16	14	
Sopron	33	↖	21	12	12	1	Izsák	3	↖	30	15	15	
Sopronhorpács	19	↖	24	12	12	3	Kalocsa	7	↖	28	15	15	
Káld	6	↖	25	11	11		Kecskemét	20	↖=	27	15	14	4
Körmend	3		26	11	11		Kiskunf. háza	16	↖	28	16	15	
Szentgotthárd	7	↖	24	12	11	3	Kiskunhalas	9	↖	30	15	12	
Szombathely	26	↖	25	12	11	4	Kunszentmiklós	23	↖	27	16	14	
Lenti	7		25	10	10		Tiszakécske	2	↓	28	15	15	
Letenye	7	↖	27	12	10		Balassagyarmat	2	↖	22	14	14	
Nagykanizsa	8	↖	27	12	12	5	Romhány	1	↖	23	14	14	
Zalaegerszeg	8	↓	25	12	11		Salgótarján	2		24	16	14	
Farkasgyepű	14	↖	24	11	–		Eger	9	↖	24	14	12	2
Keszthely	5	↓	27	12	12	5	Galyatető	–		–	–	–	
Mencshely	1		25	11	11	2	Gyöngyös	17	↖	26	14	14	2
Pápa	9	↖	27	13	12	4	Kékestető	9	↖≡	18	11	10	2
Sümeg	10		27	12	12		Kompolt	–		–	–	–	
Tihany	–		–	–	–		Lőrinci	3	↖	25	16	13	
Veszprém	–		–	–	–		Poroszló	18	↖	27	16	16	
Zirc	12	↖	24	11	9		Jászapáti	6	↖=	26	15	14	
Fonyód	2		24	13	12		Jászberény	7	↓	26	15	15	
Homokszt. györgy	7		28	12	11	5	Karcag	–		–	–	–	
Kaposvár	6	↓	27	13	12		Szolnok	10	↖=	28	15	15	4
Marcali	7		30	13	11		Tiszaroff	31	↖	27	15	12	
Siófok	2	↖	25	15	14	4	Túrkeve	11	↖	28	16	16	3
Somogyszob	11	↖	28	12	12		Kistelek	10	↖	28	15	13	
Tab	4	↖	28	14	10		Mako	41	↖	28	16	15	
Bábolna	3		25	14	12		Szeged	13	↖=	28	16	15	8
Esztergom	6	↖	27	14	13		Szentes	22	↖	28	16	15	
Kisbér	10	↓≡	26	13	12		Borsodnádasd	3	↖	22	14	12	
Komárom	6	↖	25	13	11		Füged	13	↖	24	15	14	
Tatabánya	3		25	13	10		Hidasnémeti	10	↖	22	15	15	
Alcsútdoboz	1	↓	27	14	14		Josvafő	1		19	14	13	2
Dunaújváros	5	↖	28	14	13		Lillafüred	9	↖	23	14	14	
Martonvásár	3	↖	25	14	14	4	Miskolc	11	↖=	25	16	15	5
Mór	3	↖	26	13	12		Putnok	2	↖	24	15	14	
Nagyhörcsökp.	–		–	–	–		Sárospatak	29		24	14	12	7
Szabadbattyán	2	↖	26	13	12		Szendrőlád	3	↖≡	24	16	15	
Tregszemcse	3	↓	28	13	13	6	Tokaj	33	↖	25	16	15	
Lengyel	2		27	12	–		Kisvárda	13		25	16	16	6
Nagykónyi	ny		29	13	12		Mátészalka	14		26	15	15	
Szekszárd	4	↓	29	15	13		Nyíregyháza	25	↖	26	16	16	8
Misinatető	–		–	–	–	–	Nyírlugos	13	↖	26	–	–	
Mohács	5		29	15	14	–	Pátyod	9	↖	27	15	14	
Pécs	4		27	13	11	8	Tiszabecs	5		25	13	12	
Siklós	1	↖	28	12	12		Vásárosnamény	1		26	16	15	
Szigetvár	3		28	14	13		Záhony	12		26	15	15	
Bp. Lőrinc	9	↖=	26	14	14	2	Berettyóújfalu	19	↖	27	16	16	
Bp. Met. Int.	4	↖	27	15	14	4	Debrecen	37	↖	27	16	16	10
Bp. Szab. hegy	1		23	12	11	4	Hajdúdorog	44		27	15	14	
Cegléd	23	↖	23	15	14		Hortobágy	22	↖	–	16	14	
Dobogókő	14	↖≡	22	10	7		Körösszakál	17	↓	27	16	15	
Gödöllő	3	↖	26	14	14	3	Polgár	20	↖	26	16	16	
Királyrét	2	↓	22	13	13		Békéscsaba	6	↖=	28	16	15	8
Monor	6	↖	27	15	14		Mezőhegyes	8	↖	28	15	15	9
Nagykáta	15	↖	28	14	14		Orosháza	44	↓	29	16	15	8
Örkény	–		–	–	–		Szarvas	20	↖	28	16	15	7
Szentendre	11	↖	27	15	14		Szeghalom	31	↓	28	16	16	

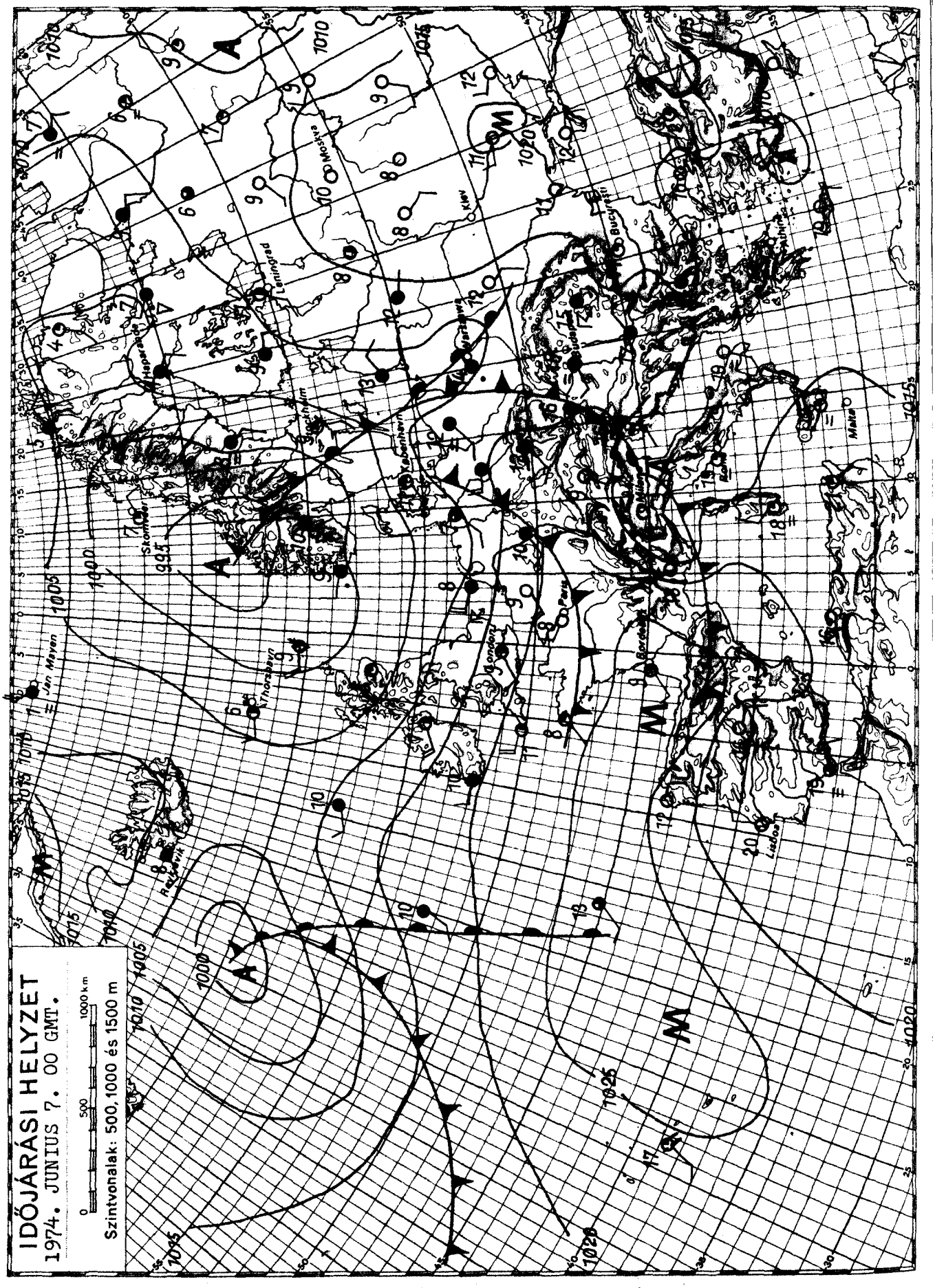

KIADJA: ORSZÁGOS METEOROLÓGIAI SZOLGÁLAT

Készíti: Központi Előrejelző Intézet Előrejelző Osztálya — T.: 281-076 — Megjelenik naponként —

Évi előfizetési díja: 720,—Ft — Megrendelhető: 1024 Budapest, II., Kitaibel Pál u. 1. Telefon: 353-500,

Kiadásért felel: az OMSZ elnöke — Szerkesztésért felel: a KEI igazgatója

OFFSET

IDŐJÁRÁSI NAPIJELENTÉS

ЕЖЕДНЕВНЫЙ МЕТЕОРОЛОГИЧЕСКИЙ БЮЛЛЕТЕНЬ · DAILY WEATHER REPORT
BULLETIN QUOTIDIEN DE TEMPS · TÄGLICHER WETTERBERICHT

87. évfolyam 159. szám. + Budapest + 1974. junius 8. szombat

Az időjárási helyzet és a várható időjárás:

Az óceáni eredetü hüvös levegő ma reggel már a Balkán-félsziget középső részén, valamint a Szovjetunió európai területének nyugati felén többfelé megerősödő szelet, esőt, záport, helyenként zivatart és jelentős lehülést okoz. A legmagasabb nappali hőmérséklet pénteken Délnyugat- és Kelet-Európa kivételével 3, 7 fokkal volt alacsonyabb az elmult 12 év átlagánál. A Kárpát-medence és környékén a következő 36 óra folyamán a nyugatról áramló, hüvös és enyhe léghullámok továbbra is változékony időjárást okoznak.

Hazánkban pénteken az ország nagy részén erősen felhős volt az ég, csupán a nyugati megyékben sütött ki a nap néhány órára. Sokfelé esett az eső, záporeső, néhány helyen zivatar is keletkezett. Egy-két helyről jégesőt is jelentettek. A lehullott csapadék mennyisége általában 10 mm alatt maradt, de helyenként elérte a 10, 15 mm-t, sőt Egerben 21 mm-t mértek. A hőmérséklet napközben az északkeleti megyékben csak 14, 16, máshol 17, 22 fokig emelkedett. Szombat hajnalra általában 4, 11 fokig hült le a levegő. Ma délelőtt kisebb felhőátvonulások voltak. Esőt 10 óráig sehonnan sem jelentettek. A hőmérséklet ebben az időpontban 15, 17 fok között volt.

Ma 12 órakor Budapesten a hőmérséklet 17 fok, a tengerszintre átszámitott légnyomás 765 mm, alig változik.

A Balaton vizének hőmérséklete Siófoknál 11 órakor 17 fok volt.

Várható időjárás vasárnap estig:

Felhőátvonulások, inkább csak vasárnap elszórtan kisebb eső.
Mérsékelt, időnként megélénkülő északnyugati, majd délnyugatira forduló szél.

Várható legalacsonyabb éjszakai hőmérséklet: 5, 10 fok között.
Legmagasabb nappali hőmérséklet vasárnap: 20 fok körül.

Vadkerti Ferenc s.k.

A hőmérséklet napi középértéke és eltérése a 100 évi átlagtól /Budapesten/:

1974. VI. 7.:	15,1 C°	-4,0 C°

1871 óta ezen a napon Budapesten előfordult

legmagasabb hőmérséklet:	32,2 C° /1945/,
legalacsonyabb hőmérséklet:	7,7 C° /1962/.

74.0455.

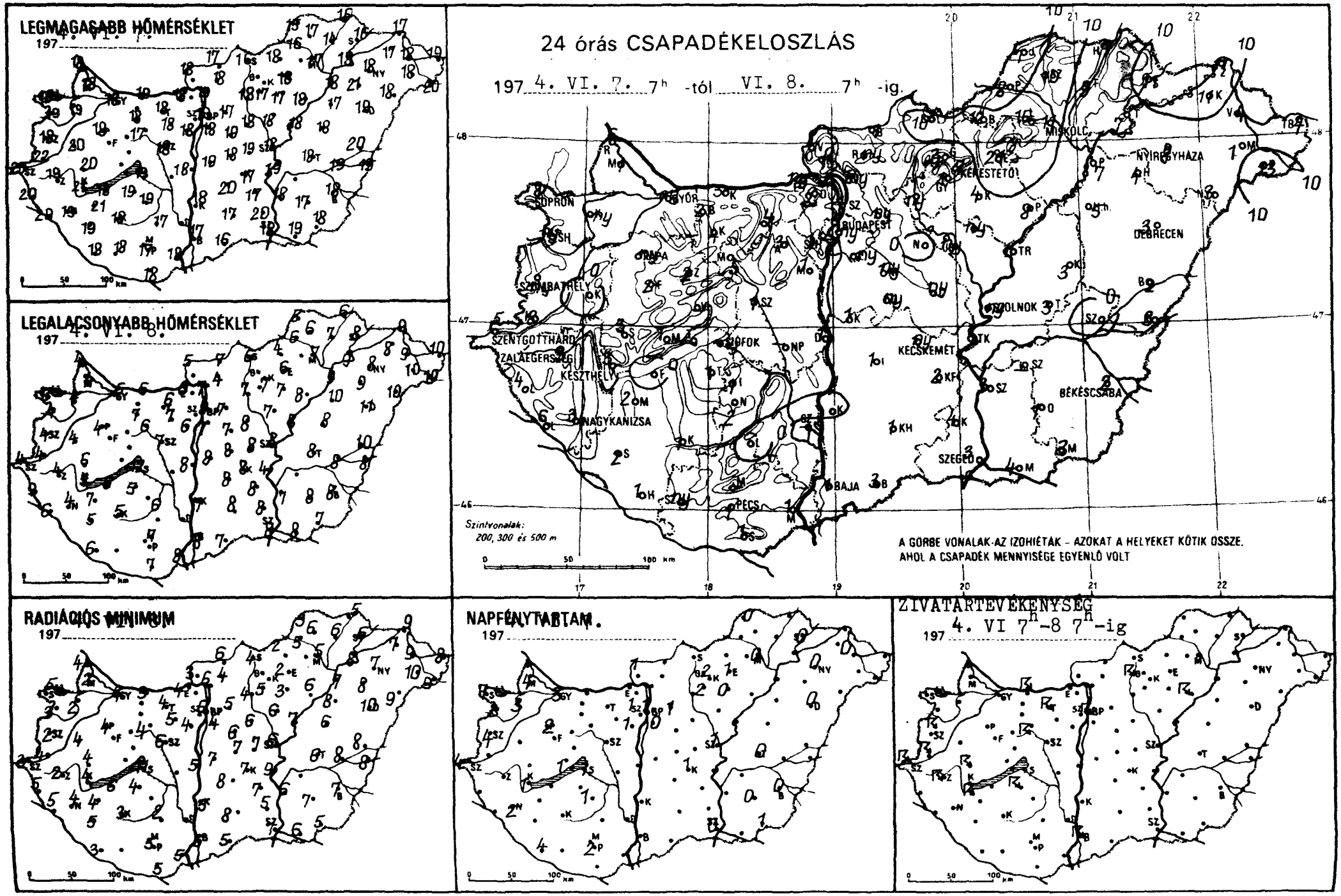
LEGMAGASABB HŐMÉRSÉKLET
197 4. VI. 7.
LEGALACSONYABB HŐMÉRSÉKLET
197 4. VI. 8.
24 órás CSAPADÉKELOSZLÁS
197 4. VI. 7. 7h -tól VI. 8. 7h -ig.
SOPRON
GYŐR
BUDAPEST
MISKOLC
NYÍREGYHÁZA
KECSKEMÉT
DEBRECEN
SZOLNOK
SZOMBATHELY
SZENTGOTTHÁRD
ZALAEGERSZEG
KESZTHELY
SIÓFOK
NAGYKANIZSA
PÉCS
BAJA
SZEGED
BÉKÉSCSABA
Szintvonalak:
200, 300 és 500 m
A GÖRBE VONALAK AZ IZOHIÉTÁK – AZOKAT A HELYEKET KÖTIK ÖSSZE,
AHOL A CSAPADÉK MENNYISÉGE EGYENLŐ VOLT
RADIÁCIÓS MINIMUM
197
NAPFÉNYTARTAM.
197
ZIVATARTEVÉKENYSÉG
4. VI 7h-8 7h-ig
197

	197 4. VI. 8 07 h -ig az utolsó 24 óra adatai					
	csapadék (mm)		max. hőmérséklet	min. hőmérséklet	rad. min.	napos órák
Győr	ny		18	6	4	3
Kapuvár	ny		19	4	2	3
Mosonmagyaróvár	1		18	4	2	4
Rajka	6		18	4	4	
Sopron	1	▽	18	6	5	7
Sopronhorpács	ny	⌓	19	4	3	3
Káld	.		20	4	4	
Körmend	8	◹▲	22	4	4	
Szentgotthárd.	5	◹=	20	4	3	4
Szombathely	ny	◹	18	4	2	4
Lenti	4		20	5	4	
Letenye	6	≡	20	6	5	
Nagykanizsa	3	▽≡	19	4	4	2
Zalaegerszeg	3	◹	19	4	2	
Farkasgyepű	2		17	6	1	-
Keszthely	3	◹	21	5	4	1
Mencshely	1	▽	15	6	4	1
Pápa	ny		18	4	4	2
Sümeg	3	◹▲	20	6	4	
Tihany	–		–	–	–	
Veszprém	–		–	–	–	
Zirc	2		16	7	4	
Fonyód	.		18	6	6	
Homokszt. györgy	1	≡⌓	18	6	3	4
Kaposvár	1	⌓	18	5	3	
Marcali	2	⌓	21	7	4	
Siófok	ny		19	12	11	1
Somogyszob	2		19	5	5	
Tab	1	◹	19	5	4	
Bábolna	2		19	8	3	
Esztergom	ny		18	6	4	
Kisbér	4		18	7	–	
Komárom	3	◹⌓	19	6	3	
Tatabánya	4	◹⌓	18	6	4	
Alcsútdoboz	3	▽⌓	18	7	5	
Dunaújváros	1		18	8	5	
Martonvásár	1		18	6	4	1
Mór	5	◹⌓	17	6	4	
Nagyhörcsökp.	–		–	–	–	
Szabadbattyán	1	⌓	18	7	6	
Iregszemcse	1	▽⌓	10	7	5	1
Lengyel	.		17	6	2	
Nagykónyi	2		19	–	–	
Szekszárd	–		–	–	–	
Misinatető	–		–	–	–	
Mohács	1		18	8	5	
Pécs	1	▽	17	7	5	2
Siklós	1	⌓	18	7	5	
Szigetvár	ny		18	–	–	
Bp. Lőrinc	ny	▽	18	7	4	0
Bp. Met. Int.	ny	◹	19	9	6	1
Bp. Szab. hegy	1		16	6	4	1
Cegléd	ny		19	8	7	
Dobogókő	21	▽	13	4	3	
Gödöllő	ny		17	7	5	1
Királyrét	1		14	4	3	
Monor	ny		19	7	6	
Nagykáta	.		18	8	6	
Örkény	ny		18	8	7	
Szentendre	1		20	8	7	

	197 4. VI. 8 07 h -ig az utolsó 24 óra adatai					
	csapadék (mm)		max. hőmérséklet	min. hőmérséklet	rad. min.	napos órák
Vác	ny		19	7	6	
Vámosmikola	1		18	5	3	1
Baja	1	◹	17	8	6	1
Bácsalmás	3	▽	16	7	5	
Izsák	1	▽	20	8	8	
Kalocsa	.		18	7	5	
Kecskemét	ny	▽	17	8	7	1
Kiskunf. háza	2		17	8	7	
Kiskunhalas	1		17	8	8	
Kunszentmiklós	1		19	8	7	
Tiszakécske	.		19	11	9	
Balassagyarmat	1		17	7	6	
Romhány	ny		18	4	4	
Salgótarján	10	.	16	6	4	
Eger	21	▽	18	6	2	1
Galyatető	3	◹	12	3	2	
Gyöngyös	1		17	7	5	2
Kékestető	7		12	4	2	2
Kompolt	4		17	7	3	0
Lőrinci	ny		18	7	4	
Poroszló	8	◹	18	8	6	
Jászapáti	ny	⌓	18	7	6	
Jászberény	ny	⌓	18	8	6	
Karcag	3		18	8	6	
Szolnok	ny		18	8	6	1
Tiszaroff	1		18	8	7	
Túrkeve	3		18	8	6	0
Kistelek	4	▽	20	8	5	
Makó	4	▽	19	8	6	
Szeged	3	▽	18	8	7	0
Szentes	3	▽	18	7	6	
Borsodnádasd	12	▽	18	4	2	
Fügöd	9		14	7	6	
Hidasnémeti	7		16	6	5	
Jósvafő	7		15	5	3	0
Lillafüred	16		16	6	6	
Miskolc	11		17	7	5	0
Putnok	8		16	6	5	
Sárospatak	11		16	8	6	0
Szendrőlád	10		17	6	6	
Tokaj	7	▽	18	9	8	
Kisvárda	11		17	8	7	0
Mátészalka	1		18	10	10	
Nyíregyháza	8		18	8	7	0
Nyírlugos	3		18	10	9	
Pátyod	13	▽	20	10	9	
Tiszabecs	4		19	10	8	
Vásárosnamény	4		18	9	9	
Záhony	11		17	9	9	
Berettyóújfalu	2	⌓	20	10	8	
Debrecen	3	▽	19	11	10	0
Hajdúdorog	4		21	9	8	
Hortobágy	5		17	10	8	
Körösszakál	3		19	8	8	
Polgár	7	▽	18	9	7	
Békéscsaba	2	▽	18	8	7	0
Mezőhegyes	3	▽	18	7	5	1
Orosháza	1		17	8	7	0
Szarvas	–		–	–	–	
Szeghalom	.		19	8	8	

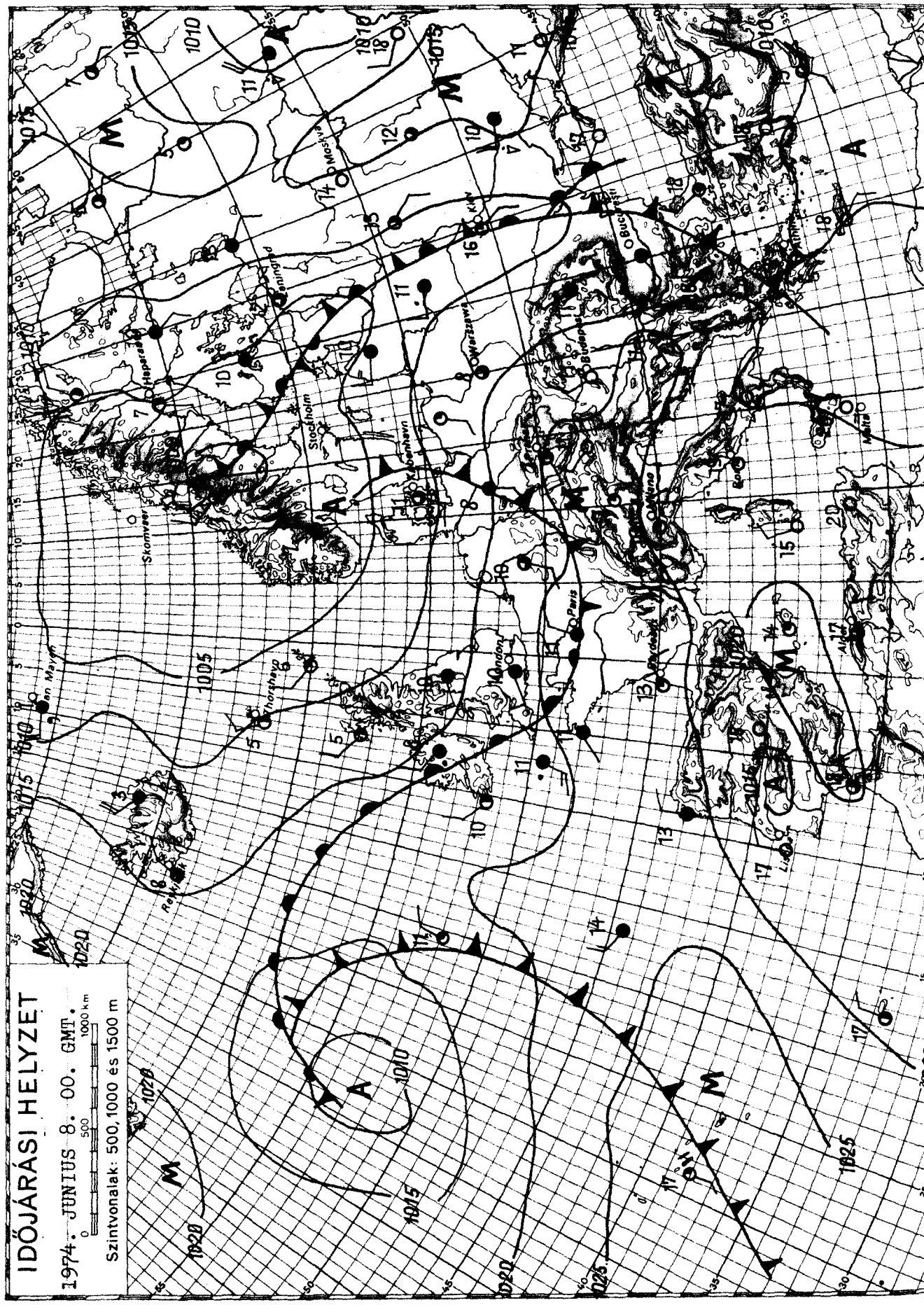

KIADJA: ORSZÁGOS METEOROLÓGIAI SZOLGÁLAT

Készíti: Központi Előrejelző Intézet Előrejelző Osztálya — T.: 281-076 — Megjelenik naponként —

Évi előfizetési díja: 720,—Ft — Megrendelhető: 1024 Budapest, II., Kitaibel Pál u. 1. Telefon: 353-500,

Kiadásért felel: az OMSZ elnöke — Szerkesztésért felel: a KEI igazgatója

IDŐJÁRÁSI NAPIJELENTÉS

ЕЖЕДНЕВНЫЙ МЕТЕОРОЛОГИЧЕСКИЙ БЮЛЛЕТЕНЬ • DAILY WEATHER REPORT
BULLETIN QUOTIDIEN DE TEMPS • TÄGLICHER WETTERBERICHT

87. évfolyam 160. szám. + Budapest + 1974. június 9. vasárnap

Az időjárási helyzet és a várható időjárás:

Európa időjárása továbbra is változékony. Az elmult 24 órában a Közép-Európában napos időt okozó anticiklon délkelet felé vonult el. A Skandináv-félsziget fölött örvénylő ciklonnak alacsony-nyomásu nyulványa Közép-Európa északi részén át az Alpok térsége fölé huzódik. Hatására az emlitett területeken erősen felhős, többfelé esős az időjárás. Szárazföldünk többi részén is változékony, az évszakhoz képest hüvös az idő. Szombaton a Kárpát-medencében és környékén 4, 8 fokkal alacsonyabb volt a hőmérséklet csucsértéke, mint a legutóbbi évek átlaga. A következő 36 órában a Kárpát-medencében ismét változékony, több helyen esős lesz az időjárás.

Hazánkban szombaton kevés volt a felhő, általában 9, 14 órán át sütött a nap. Az északnyugati megyékben, valamint északkeleten néhány helyen kisebb futó zápor keletkezett. A lehullott eső mennyisége 2 mm alatt maradt. A legmagasabb nappali hőmérséklet 18, 22 fok között volt. Ma hajnalra 5, 12 fokig hült le a levegő. Délelőtt nyugaton változóan felhős, máshol derült volt az ég. Eső sehol sem esett. A hőmérséklet 11 órára 18, 21 fokig emelkedett.

Ma 12 órakor Budapesten a hőmérséklet 21 fok, a tengerszintre átszámitott légnyomás 758 mm, mérsékelten süllyed.

A Balaton vizének hőmérséklete Siófoknál 11 órakor 18 fok volt.

Várható időjárás hétfő estig:

Nyugat felől tovább növekvő felhőzet, előbb a Dunántulon, majd keleten is esővel, záporral, néhány helyen zivatarral.
Többfelé élénk, időnként erős déli, délnyugati, később nyugatira, északnyugatira forduló és a Dunántulon viharossá fokozódó szél.
Hüvös szeles idő.

Várható legalacsonyabb éjszakai hőmérséklet: 9, 14,
legmagasabb nappali hőmérséklet hétfőn: 15, 20 fok között.

Bartha Péterné s.k.

A hőmérséklet napi középértéke és eltérése a 100 évi átlagtól /Budapesten/:

1974. VI. 8.: 16,2 C° -3,3 C°

1871 óta ezen a napon Budapesten előfordult

legmagasabb hőmérséklet: 33,4 C° /1945/,
legalacsonyabb hőmérséklet: 7,2 C° /1933/.

74.0456.

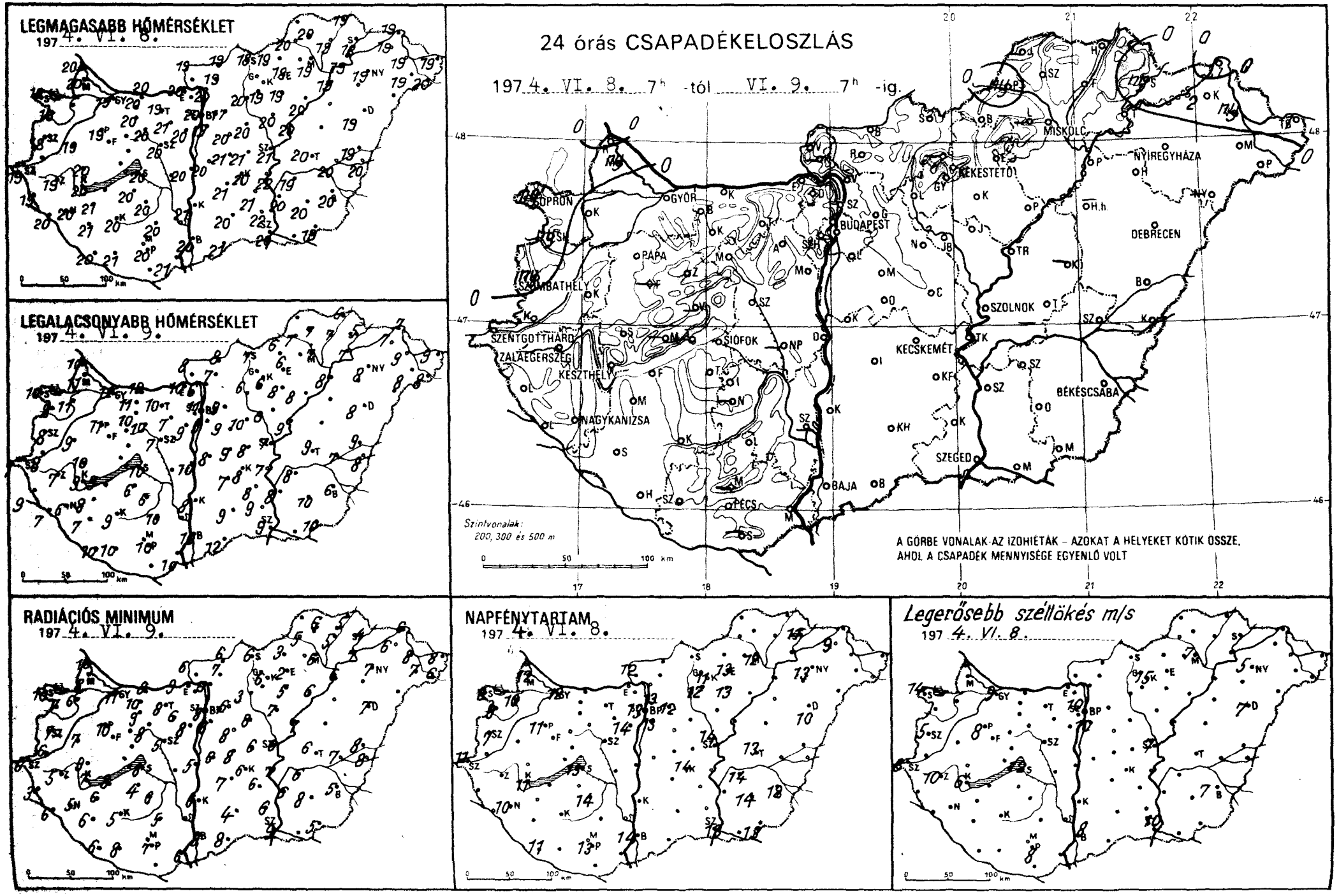
LEGMAGASABB HŐMÉRSÉKLET
197 4. VI. 8.
LEGALACSONYABB HŐMÉRSÉKLET
197 4. VI. 9.
RADIÁCIÓS MINIMUM
197 4. VI. 9.
24 órás CSAPADÉKELOSZLÁS
197 4. VI. 8. 7h -tól VI. 9. 7h -ig.
SOPRON
GYŐR
BUDAPEST
MISKOLC
NYÍREGYHÁZA
KEKESTETŐ
DEBRECEN
PAPA
SZOMBATHELY
SZOLNOK
SZENTGOTTHÁRD
ZALAEGERSZEG
SIÓFOK
KESZTHELY
KECSKEMÉT
BÉKÉSCSABA
NAGYKANIZSA
SZEGED
BAJA
PÉCS
Szintvonalak: 200, 300 és 500 m
A GÖRBE VONALAK AZ IZOHIÉTÁK – AZOKAT A HELYEKET KÖTIK ÖSSZE, AHOL A CSAPADÉK MENNYISÉGE EGYENLŐ VOLT
NAPFÉNYTARTAM
197 4. VI. 8.
Legerősebb széllökés m/s
197 4. VI. 8.

	1974. VI. 9. 07 h -ig az utolsó 24 óra adatai					
	csapadék (mm)		max. hőmérséklet	min. hőmérséklet	rad. min.	napos órák
Győr	•		19	12	11	12
Kapuvár	•		–	11	6	10
Mosonmagyaróvár	ny		20	11	8	12
Rajka	•		20	10	10	
Sopron	ny	∇̇	18	10	10	8
Sopronhorpács	ny	∇̇	18	9	7	9
Káld	•		19	9	7	
Körmend	•		–	8	6	
Szentgotthárd	•		19	7	6	11
Szombathely	ny	∇̇	18	8	7	7
Lenti	•		19	9	3	
Letenye	•		20	7	6	
Nagykanizsa	•		20	6	5	10
Zalaegerszeg	•		19	7	5	
Farkasgyepű	–		–	–	–	
Keszthely	•		20	9	7	11
Mencshely	–		–	–	–	
Papa	•		19	11	10	11
Sümeg	•		20	10	9	
Tihany	–		–	–	–	
Veszprém	–		–	–	–	
Zirc	•		19	10	6	
Fonyód	•		–	9	8	
Homokszt. györgy	•	⌓	20	10	6	11
Kaposvár	•	⌓	20	9	5	
Marcali	•	⌓	21	8	6	
Siófok	•		20	10	8	13
Somogyszob	•		21	7	6	
Tab	•		20	6	4	
Bábolna	•		20	11	10	
Esztergom	•		20	10	9	
Kisbér	•		20	10	9	
Komárom	•		20	12	8	
Tatabánya	•		19	10	8	
Alcsútdoboz	•	⌓	21	7	6	
Dunaújváros	•		20	10	5	
Martonvásár	•		20	9	8	14
Mór	•		20	10	8	
Nagyhörcsökp.	–		–	–	–	
Szabadbattyán	•	⌓	20	7	5	
Iregszemcse	•	⌓	20	6	6	
Lengyel	•		20	10	5	
Nagykónyi	–		–	–	–	
Szekszárd	–		–	–	–	
Misinatető	–		–	–	–	–
Mohács	•		21	10	6	
Pécs	•		20	10	7	13
Siklós	–		–	–	–	
Szigetvár	•		21	10	8	
Bp. Lőrinc	•		19	9	6	13
Bp. Met. Int.	•		20	11	8	13
Bp. Szab. hegy	•		17	11	7	13
Cegléd	•		21	8	6	
Dobogókő	•		14	9	5	
Gödöllő	•		17	9	6	12
Királyrét	–		–	–	–	
Monor	•		20	9	8	
Nagykáta	•		20	10	8	
Örkény	•		21	9	8	
Szentendre	•		21	9	8	

	1974. VI. 9. 07 h -ig az utolsó 24 óra adatai					
	csapadék (mm)		max. hőmérséklet	min. hőmérséklet	rad. min.	napos órák
Vác	•	⌓	20	6	6	
Vámosmikola	•		19	8	6	12
Baja	•		20	10	9	14
Bácsalmás	•		21	12	8	
Izsák	•		21	7	7	
Kalocsa	•		21	8	6	
Kecskemét	•		20	8	6	14
Kiskunf. háza	•		21	8	6	
Kiskunhalas	•		20	9	4	
Kunszentmiklós	•		20	8	6	
Tiszakécske	•		22	7	7	
Balassagyarmat	•		19	8	6	
Romhány	•		19	7	7	
Salgótarján	•		18	7	6	
Eger	•		18	6	2	13
Galyatető	–		–	–	–	
Gyöngyös	•		19	6	6	12
Kékestető	•		12	6	5	11
Kompolt	•		19	8	5	13
Lőrinci	•		20	6	3	
Poroszló	•	⌓	20	8	6	
Jászapáti	•	⌓	20	8	7	
Jászberény	•	⌓	20	8	7	
Karcag	–		–	–	–	
Szolnok	•		21	7	6	14
Tiszaroff	•		20	9	7	
Túrkeve	•		20	9	6	13
Kistelek	•		22	9	6	
Makó	–		–	–	–	
Szeged	•		20	9	9	13
Szentes	•		20	8	6	
Borsodnádasd	•		19	6	3	
Füged	•	⌓	19	7	5	
Hidasnémeti	•		19	6	5	
Josvafő	–		–	–	–	–
Lillafüred	–		–	–	–	
Miskolc	•		19	7	6	12
Putnok	ny		20	7	5	
Sárospatak	ny		18	5	4	11
Szendrőlád	•		20	7	6	
Tokaj	•		19	7	7	
Kisvárda	2		19	7	6	9
Mátészalka	•		19	8	7	
Nyíregyháza	•		19	8	7	13
Nyírlugos	–		–	–	–	
Pátyod	•	⌓	20	8	6	
Tiszabecs	1	∇̇	19	9	8	
Vásárosnamény	ny	⌓	19	9	8	
Záhony	•		19	7	6	
Berettyóújfalu	•	⌓	19	9	8	
Debrecen	•		19	8	7	10
Hajdúdorog	•		–	–	–	
Hortobágy	–		–	–	–	
Körösszakál	•		20	8	8	
Polgár	•		19	8	6	
Békéscsaba	•		20	6	5	12
Mezőhegyes	•	⌓	19	10	5	13
Orosháza	•		20	10	8	14
Szarvas	•		19	8	6	14
Szeghalom	•		20	7	7	

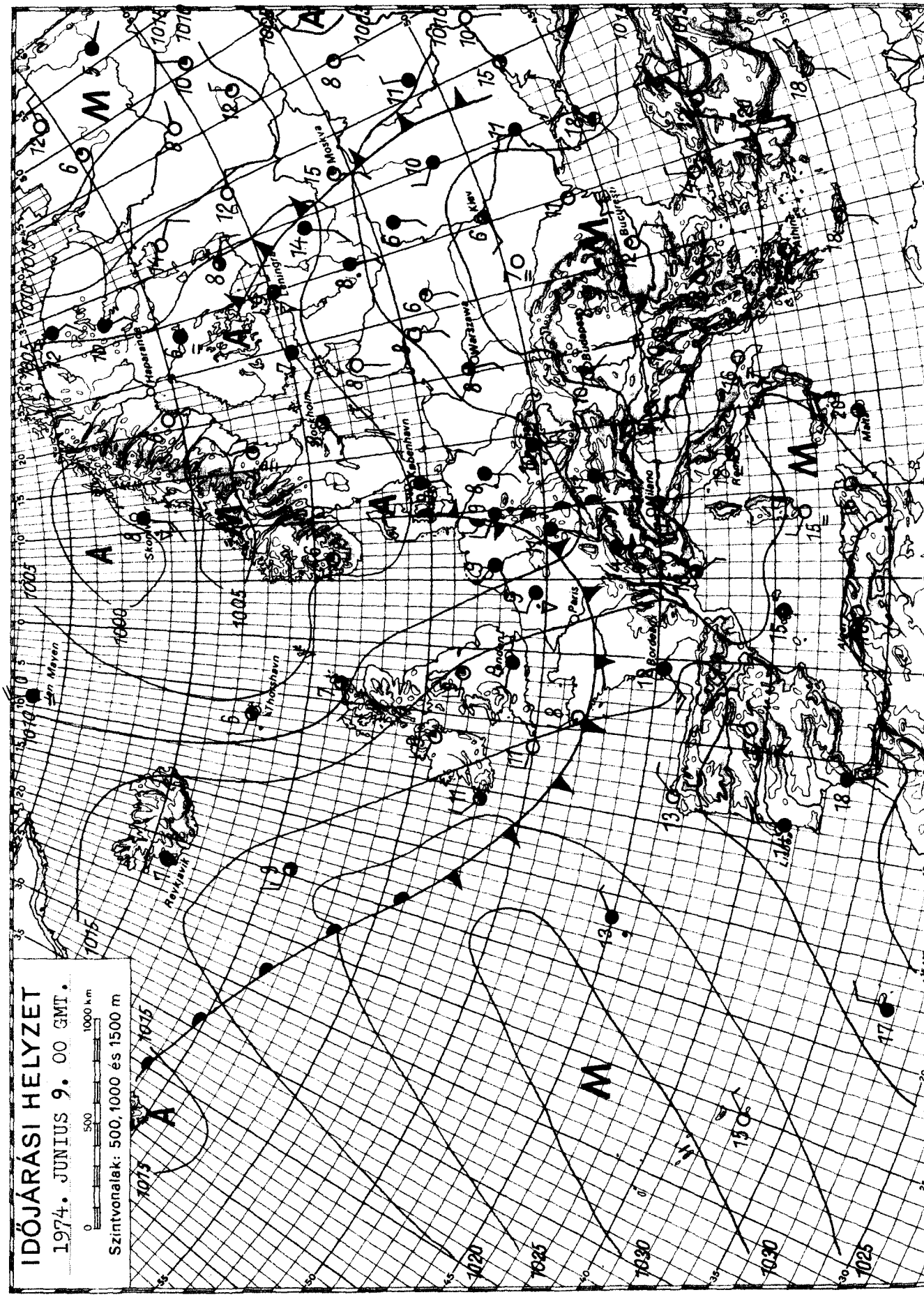

KIADJA: ORSZÁGOS METEOROLÓGIAI SZOLGÁLAT

Készíti: Központi Előrejelző Intézet Előrejelző Osztálya — T.: 281 - 076 — Megjelenik naponként —

Évi előfizetési díja: 720,—Ft — Megrendelhető: 1024 Budapest, II., Kitaibel Pál u. 1. Telefon: 353-500,

Kiadásért felel: az OMSZ elnöke — Szerkesztésért felel: a KEI igazgatója

IDŐJÁRÁSI NAPIJELENTÉS

ЕЖЕДНЕВНЫЙ МЕТЕОРОЛОГИЧЕСКИЙ БЮЛЛЕТЕНЬ · DAILY WEATHER REPORT
BULLETIN QUOTIDIEN DE TEMPS · TÄGLICHER WETTERBERICHT

87. évfolyam 161. szám + Budapest + 1974. június 10. hétfő

Az időjárási helyzet és a várható időjárás:

Európa nagy részén továbbra is az évszakhoz képest hüvös levegő határozza meg az időjárást. A legmagasabb nappali hőmérséklet vasárnap a hüvös levegővel elárasztott területeken még mindig 4, 7 fokkal volt alacsonyabb az elmult 12 év átlagánál. Ma reggel az Alpok vidékén, a Kárpát-medencében, valamint a Balti-tenger térségében többfelé esett az eső, záporeső. Szárazabb, naposabb az idő, a Szovjetunió európai területének középső részén. A következő 36 óra folyamán a Kárpát-medence időjárása még mindig változékony marad.

Hazánkban vasárnap a keleti országrészben 11, 14, máshol 5, 10 órán át sütött a nap. A hőmérséklet csucsértéke 20, 26 fok között alakult. A kora délutáni óráktól kezdve előbb a Dunántulon, később az ország többi részén is, záporok, zivatarok keletkeztek. A zivatart néhány helyen jégeső is kisérte. A lehullott csapadék mennyisége több helyen elérte a 10, 15, helyenként a 20, 25 mm-t, sőt Pécsett 31, Szendrőládon 32 mm-t mértek. Hétfő hajnalra általában 7, 11, az erősen felhős keleti megyékben csak 12, 15 fokig hült le a levegő. Ma délelőtt túlnyomóan felhős idő volt. Szórványosan esett az eső. A hőmérséklet 11 órakor 14, 16 fok között volt.

Ma 12 órakor Budapesten a hőmérséklet 17 fok, a tengerszintre átszámitott légnyomás 756 mm, nem változik.

A Balaton vizének hőmérséklete Siófoknál 11 órakor 18 fok volt.

Várható időjárás kedd estig:

Időnként kissé felszakadozó felhőzet, többfelé eső, néhány helyen zivatar.
Mérsékelt változó irányu, majd megélénkülő délkeleti, délire forduló szél.
Az évszakhoz képest hüvös idő.
Várható legalacsonyabb éjszakai hőmérséklet: 8, 13,
legmagasabb nappali hőmérséklet kedden: 18, 23 fok között.

Vadkerti Ferenc s.k.

TÁVOLABBI KILÁTÁSOK PÉNTEK REGGELIG:

Időnként felszakadozó felhőzet, záporok, zivatarok.
Legalacsonyabb hajnali hőmérséklet: 8, 14, legmagasabb nappali hőmérséklet 18, 24 fok között.
Jelentős mennyiségü /legalább 5 mm-es/ csapadék az ország területének 100 %-án várható.

KÖZÉPTÁVU ELŐREJELZŐ OSZTÁLY

A hőmérséklet napi középértéke és eltérése a 100 évi átlagtól /Budapesten/:

1974. VI. 9.: 17,4 C° -2,3 C°

1871 óta ezen a napon Budapesten előfordult

legmagasabb hőmérséklet: 33,1 C° /1949/,
legalacsonyabb hőmérséklet: 5,9 C° /1933/.

74.0457.

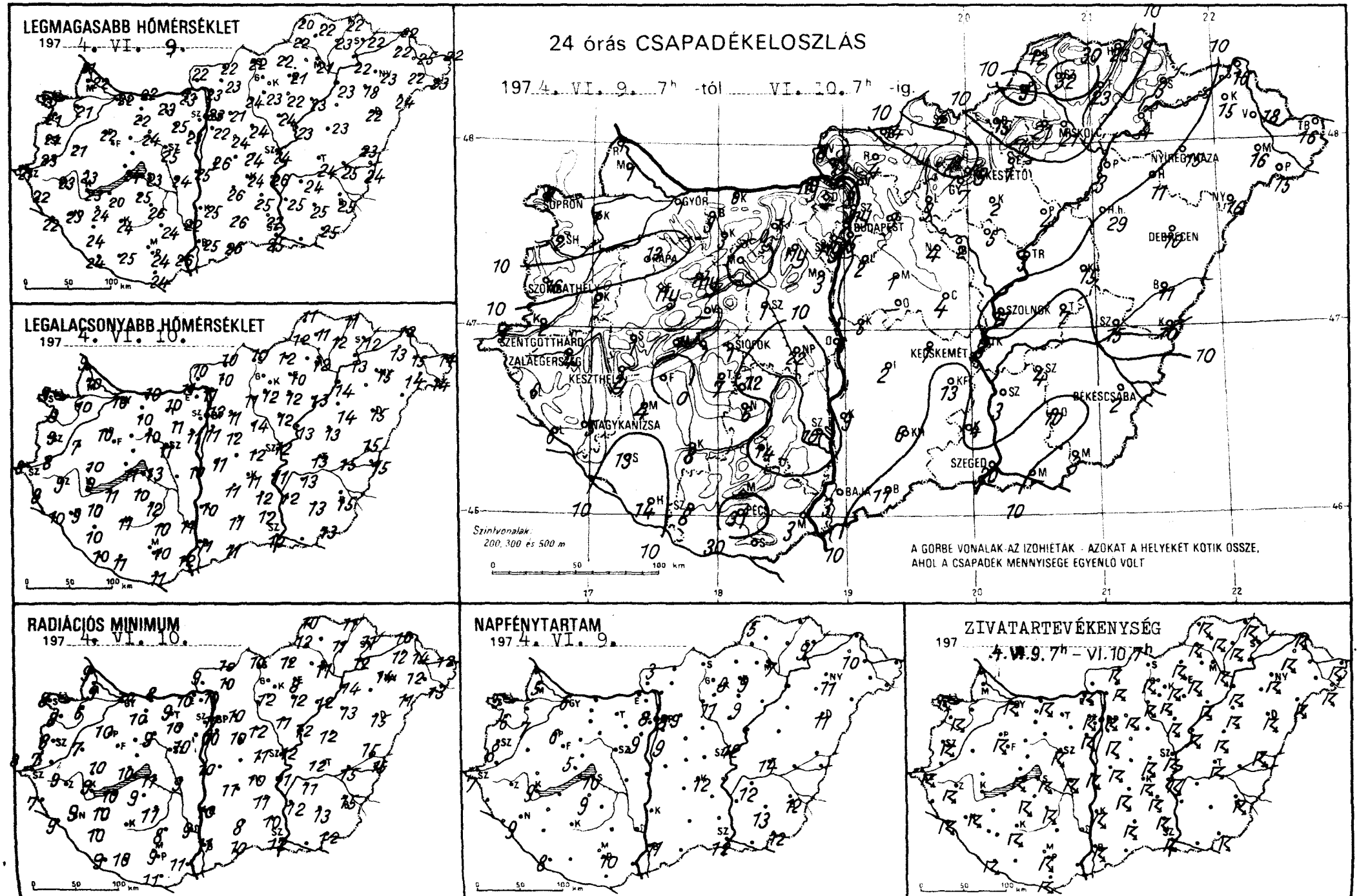
LEGMAGASABB HŐMÉRSÉKLET
197 4. VI. 9.
LEGALACSONYABB HŐMÉRSÉKLET
197 4. VI. 10.
24 órás CSAPADÉKELOSZLÁS
197 4. VI. 9. 7h -tól VI. 10. 7h -ig.
SOPRON
GYŐR
BUDAPEST
MISKOLC
NYÍREGYHÁZA
KESZTHELY
SZOLNOK
DEBRECEN
KECSKEMÉT
SZEGED
BÉKÉSCSABA
NAGYKANIZSA
SZENTGOTTHÁRD
PÉCS
BAJA
Szintvonalak: 200, 300 és 500 m
A GÖRBE VONALAK AZ IZOHIÉTÁK - AZOKAT A HELYEKET KÖTIK ÖSSZE, AHOL A CSAPADÉK MENNYISÉGE EGYENLŐ VOLT
RADIÁCIÓS MINIMUM
197 4. VI. 10.
NAPFÉNYTARTAM
197 4. VI. 9.
ZIVATARTEVÉKENYSÉG
197 4. VI. 9. 7h – VI. 10. 7h

	197 4. VI. 10. 07 h-ig az utolsó 24 óra adatai					
	csapadék (mm)		max. hőmérséklet	min. hőmérséklet	rad. min.	napos órák
Győr	1	↱	22	10	10	6
Kapuvár	1		21	10	6	7
Mosonmagyaróvár	1		22	10	9	5
Rajka	1		21	9	9	
Sopron	6	↱	20	9	8	5
Sopronhorpács	2	↱	21	9	8	6
Káld	2		21	7	7	
Körmend	2		23	8	7	
Szentgotthárd	5	↱	21	9	8	7
Szombathely	16	↱	21	9	8	8
Lenti	6		22	8	7	
Letenye	6	↱	22	10	9	
Nagykanizsa	5	↱	23	9	9	9
Zalaegerszeg	4	↱	23	9	9	
Farkasgyepű	ny		21	8	7	
Keszthely	2	▽	23	9	9	9
Mencshely	1		21	9	8	5
Pápa	13	↱	22	10	10	6
Sümeg	1		23	10	10	
Tihany	1	↱	24	11	10	
Veszprém	–		–	–	–	
Zirc	ny		21	8	6	
Fonyód	.		20	11	10	
Homokszt. györgy	14	↱	24	10	9	8
Kaposvár	8	↱	24	11	10	
Marcali	4		24	10	10	
Siófok	1	↱	23	13	11	10
Somogyszob	13	↱	24	10	10	
Tab	7	↱	25	10	9	
Bábolna	9	▽	22	10	9	
Esztergom	ny		23	11	10	
Kisbér	3	▽	22	10	10	
Komárom	6	↱	22	10	8	
Tatabánya	1		23	10	9	
Alcsútdoboz	ny		25	11	10	
Dunaújváros	6	↱	25	10	9	
Martonvásár	3	↱	23	11	10	9
Mór	.		24	10	9	
Nagyhörcsökp.	22	↱	24	–	–	
Szabadbattyán	1	↱	25	11	9	
Iregszemcse	12	▽	25	11	10	9
Lengyel	14	▽	24	10	8	
Nagykónyi	6	↱	26	12	11	
Szekszárd	16	▽	22	11	9	
Misinatető	–		–	–	–	
Mohács	3		26	12	11	
Pécs	31	↱	24	10	9	10
Siklós	10	↱	24	11	10	
Szigetvár	8		25	11	10	
Bp. Lőrinc	2	↱	22	11	10	9
Bp. Met. Int.	5	↱	23	12	11	8
Bp. Szab. hegy	ny	↱	20	9	7	8
Cegléd	4	↱	24	12	11	
Dobogókő	–		–	–	–	
Gödöllő	3	↱	21	11	10	9
Királyrét	3	↱	21	8	8	
Monor	1		24	12	10	
Nagykáta	4	↱	24	14	12	
Örkény	–		–	–	–	
Szentendre	ny		24	12	11	

	197 4. VI. 10. 07 h-ig az utolsó 24 óra adatai					
	csapadék (mm)		max. hőmérséklet	min. hőmérséklet	rad. min.	napos órák
Vác	6	▽	23	11	10	
Vámosmikola	8	▲	22	10	9	3
Baja	3	↱	25	11	11	11
Bácsalmás	11	▽	26	11	10	
Izsák	2	↱	26	11	11	
Kalocsa	9	↱	25	10	10	
Kecskemét	1	↱	24	11	10	12
Kiskunf. háza	13	↱	25	12	11	
Kiskunhalas	6	↱	26	11	8	
Kunszentmiklós	5	↱	26	11	10	
Tiszakécske	9	↱▲	26	11	11	
Balassagyarmat	14	↱	22	10	10	
Romhány	4	↱▲	23	10	10	
Salgótarján	2	▽	22	10	10	
Eger	1	↱	21	10	8	9
Galyatető	11	↱	17	6	3	
Gyöngyös	7	↱	23	12	12	11
Kékestető	9	↱	15	8	8	9
Kompolt	2	▽	22	12	12	9
Lőrinci	9	↱	24	11	11	
Poroszló	4	↱	23	13	12	
Jászapáti	5	↱	24	12	11	
Jászberény	2	▽	23	12	10	
Karcag	15	↱	23	13	12	
Szolnok	11	↱	24	12	12	12
Tiszaroff	3	↱	23	12	12	
Túrkeve	7	↱	24	13	12	14
Kistelek	4	↱	22	12	10	
Makó	–		–	–	–	
Szeged	20	↱	25	12	12	12
Szentes	3	▽	25	12	12	
Borsodnádasd	15	↱	22	12	12	
Fügöd	23	↱	23	12	11	
Hidasnémeti	23	↱	22	11	11	
Jósvafő	12	↱	20	11	10	5
Lillafüred	21		20	12	11	
Miskolc	26	↱	21	12	11	7
Putnok	9	↱	22	12	12	
Sárospatak	3		22	12	11	9
Szendrőlád	32	↱	22	11	11	
Tokaj	4		22	13	12	
Kisvárda	15	↱	22	13	12	10
Mátészalka	16	▽	22	14	12	
Nyíregyháza	15	↱	23	15	14	11
Nyírlugos	16	↱	24	15	11	
Pátyod	15	↱	23	14	13	
Tiszabecs	16	↱	22	14	12	
Vásárosnamény	18		25	15	14	
Záhony	16	↱	23	12	10	
Berettyóújfalu	11	↱	23	15	15	
Debrecen	10	↱	22	15	15	11
Hajdúdorog	11		18	8	7	
Hortobágy	29	↱	.	14	13	
Körösszakál	10		24	15	15	
Polgár	3	↱	23	14	14	
Békéscsaba	8	↱=	25	15	15	12
Mezőhegyes	3	↱	25	13	12	12
Orosháza	10	▽	25	13	13	13
Szarvas	4	▽	24	13	11	12
Szeghalom	15	▽	25	15	15	

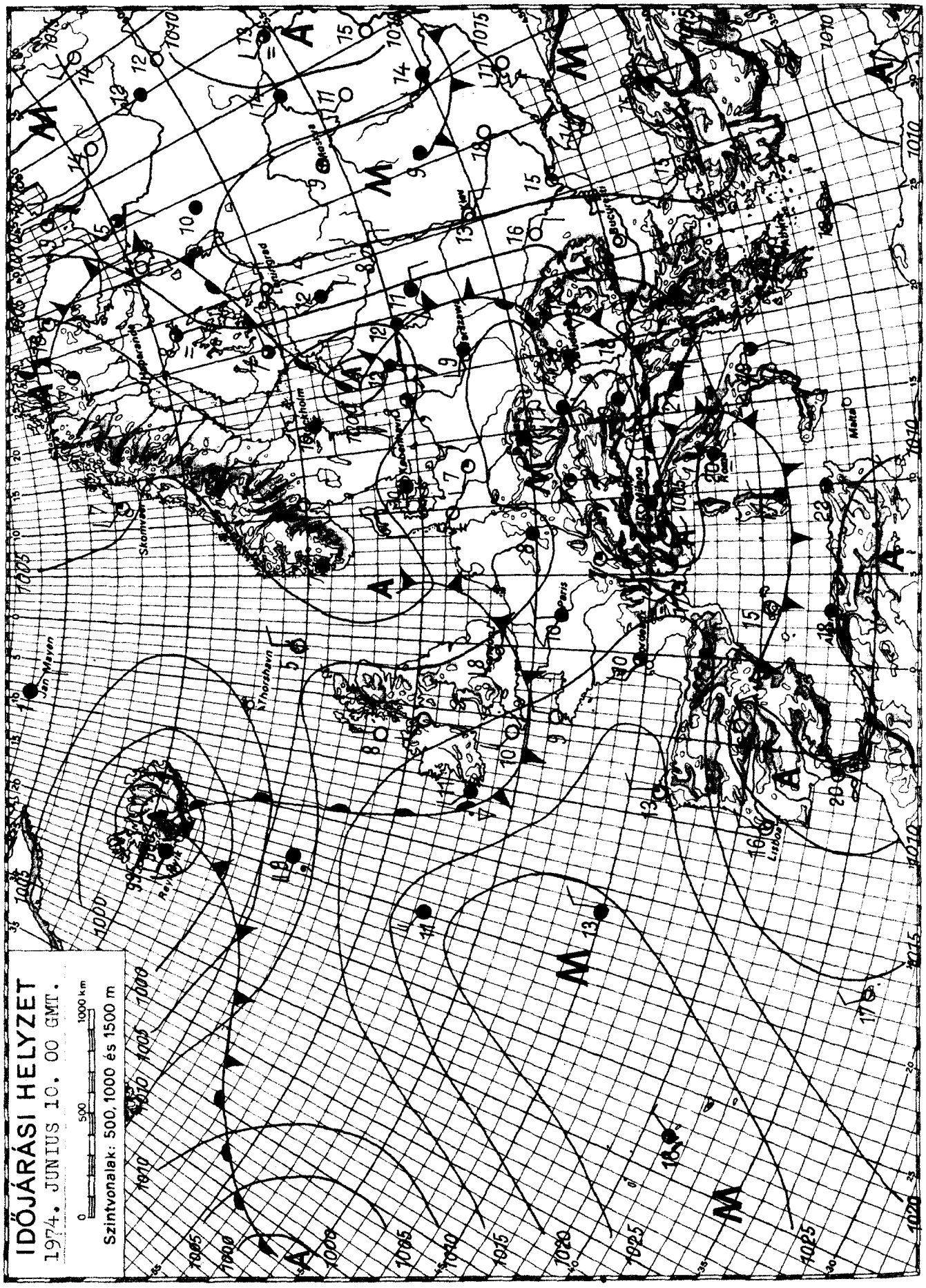

KIADJA: ORSZÁGOS METEOROLÓGIAI SZOLGÁLAT

Készíti: Központi Előrejelző Intézet Előrejelző Osztálya — T.: 281 - 076 — Megjelenik naponként —

Évi előfizetési díja: 720,—Ft — Megrendelhető: 1024 Budapest, II., Kitaibel Pál u. 1. Telefon: 353-500,

Kiadásért felel: az OMSZ elnöke — Szerkesztésért felel: a KEI igazgatója

IDŐJÁRÁSI NAPIJELENTÉS

ЕЖЕДНЕВНЫЙ МЕТЕОРОЛОГИЧЕСКИЙ БЮЛЛЕТЕНЬ · DAILY WEATHER REPORT
BULLETIN QUOTIDIEN DE TEMPS · TÄGLICHER WETTERBERICHT

87. évfolyam 162. szám + Budapest + 1974. junius 11. kedd

Az időjárási helyzet és a várható időjárás:

Szárazföldünk időjárását a gyors változások jellemzik. Nyugat- és Közép-Európában szokatlanul hüvös az idő, hétfőn a hőmérséklet csucsértéke 4, 8 fokkal alacsonyabb volt, mint a legutóbbi évek átlaga. A Brit-szigetek és a Skandináv-félsziget fölött ciklon örvénylik, hatására ezeken a területeken többfelé esik az eső. Közép-Európát és a Balkán-félszigetet északi áramlással érkező hüvös, nedves levegő árasztotta el. A Német-lengyel síkságon, a Kárpát-medencében és a Balkán-félsziget nyugati térségében erősen felhős, esős az idő, helyenként zivatarok vannak. A következő 36 órában a Kárpát-medencében kevesebb lesz az eső, de még mindig hüvös marad az idő.

Hazánkban hétfőn borult, vagy erősen felhős volt az ég. Csak helyenként sütött ki a nap 1, 3 órára. Sokfelé esett az eső, záporeső. A ma reggel 7 óráig lehullott eső mennyisége általában 4, 10 mm között volt, a déli megyékben és a Tiszántulon elérte a 10, 20, helyenként a 20, 30 mm-t, sőt Bácsalmásról 31, Kistelekről 33 mm-t jelentettek. A legmagasabb nappali hőmérséklet 14, 20 fok között volt. Ma hajnalra 8, 14 fokig hült le a levegő. Délelőtt borult; hüvös, többfelé esős idő volt. A hőmérséklet 11 órakor 10, 15 fok között volt.

Ma 12 órakor Budapesten a hőmérséklet 14 fok, a tengerszintre átszámitott légnyomás 752 mm, gyengén emelkedik.

A Balaton vizének hőmérséklete ma 11 órakor Siófoknál 17 fok volt.

Várható időjárás szerda estig:

Kedden: erősen felhős idő, többfelé esővel, záporesővel.
Szerdán: felhőátvonulások, szórványosan kialakuló záporral, esővel.
Többfelé élénk, időnként erős északnyugati, északi szél.
Hüvös, szeles idő.

Várható legalacsonyabb éjszakai hőmérséklet: 7, 12,
legmagasabb nappali hőmérséklet szerdán: 15, 20 fok között.

Bartha Péterné s.k.

A hőmérséklet napi középértéke és eltérése a 100 évi átlagtól /Budapesten/:

1974. VI. 10.: 14,9 C° -4,8 C°

1871 óta ezen a napon Budapesten előfordult

legmagasabb hőmérséklet: 33,5 C° /1937, 1949/,
legalacsonyabb hőmérséklet: 7,0 C° /1890/.

74.0457.

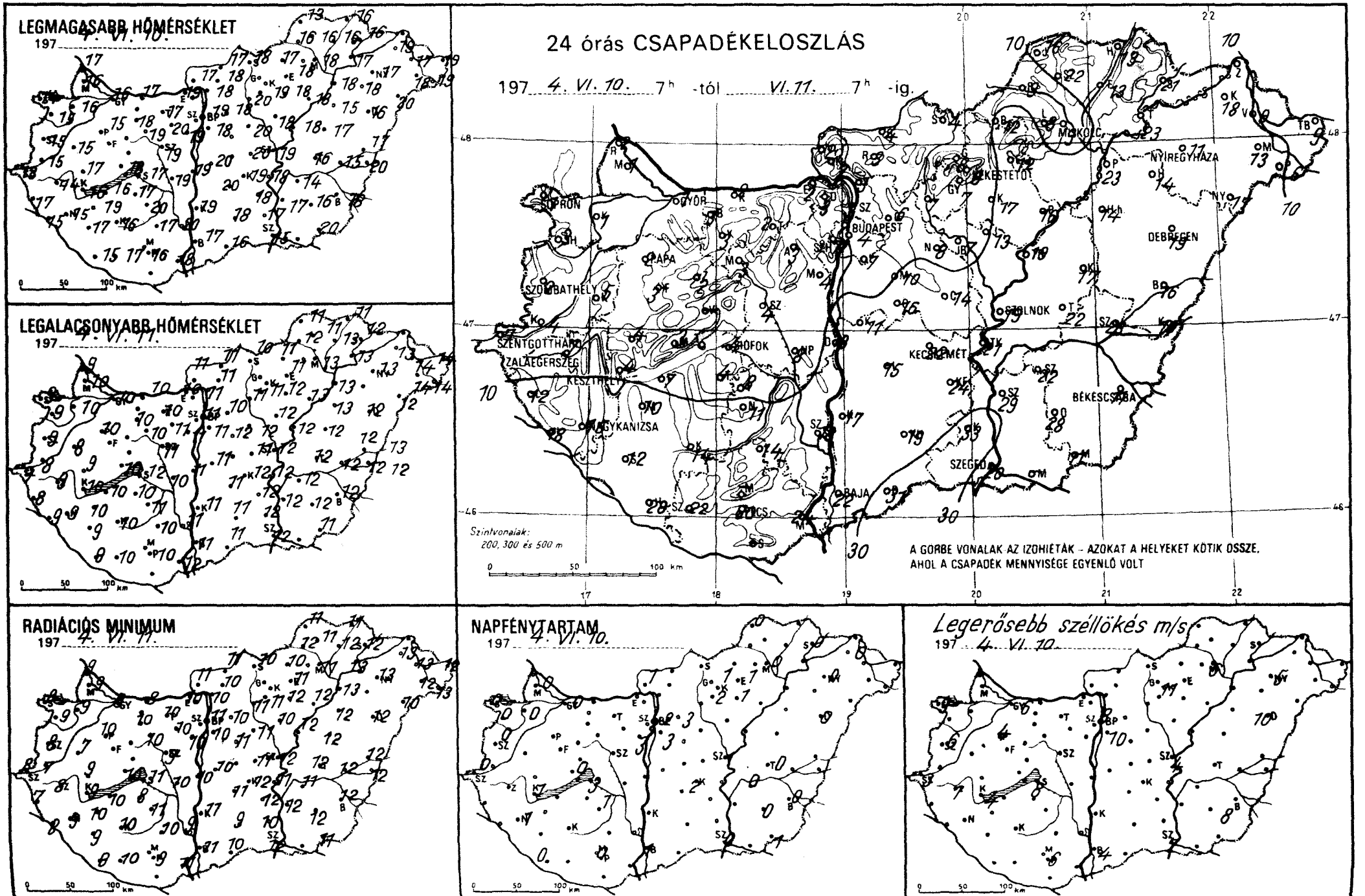
LEGMAGASABB HŐMÉRSÉKLET
197 4. VI. 10.
LEGALACSONYABB HŐMÉRSÉKLET
197 4. VI. 11.
24 órás CSAPADÉKELOSZLÁS
197 4. VI. 10. 7h -tól VI. 11. 7h -ig.
SOPRON
GYŐR
BUDAPEST
MISKOLC
NYÍREGYHÁZA
KESZTHELY
SZOMBATHELY
SZOLNOK
DEBRECEN
SZENTGOTTHÁRD
ZALAEGERSZEG
SIÓFOK
KECSKEMÉT
BÉKÉSCSABA
NAGYKANIZSA
SZEGED
PÉCS
BAJA
Szintvonalak:
200, 300 és 500 m
A GÖRBE VONALAK AZ IZOHIÉTÁK – AZOKAT A HELYEKET KÖTIK ÖSSZE, AHOL A CSAPADÉK MENNYISÉGE EGYENLŐ VOLT
RADIÁCIÓS MINIMUM
197 4. VI. 11.
NAPFÉNYTARTAM
197 4. VI. 10.
Legerősebb széllökés m/s
197 4. VI. 10.

	197 4. VI. 11. 07 h -ig az utolsó 24 óra adatai					
	csapadék (mm)		max. hőmérséklet	min. hőmérséklet	rad. min.	napos órák
Győr	1		16	10	9	0
Kapuvár	1		16	10	9	0
Mosonmagyaróvár	1		16	10	9	0
Rajka	2		17	9	9	
Sopron	1	▽̇	14	9	8	0
Sopronhorpács	3		15	9	9	0
Káld	5		15	8	7	
Körmend	4		15	8	7	
Szentgotthárd	7	▽̇	13	9	8	0
Szombathely	2	▽̇	15	9	8	0
Lenti	12		17	8	7	
Letenye	18		15	9	8	
Nagykanizsa	15		15	9	9	1
Zalaegerszeg	7	▽̇	14	9	8	
Farkasgyepű	3		15	7	7	
Keszthely	4		16	10	9	1
Mencshely	3		15	9	8	0
Pápa	2		15	10	10	0
Sümeg	4		17	9	9	
Tihany	3		18	10	10	
Veszprém	–		–	–	–	
Zirc	2		15	8	7	
Fonyód	7		16	10	10	
Homokszt. györgy	28		15	9	9	0
Kaposvár	14		16	10	10	
Marcali	10		19	10	10	
Siófok	4		17	12	11	3
Somogyszob	12		17	9	9	
Tab	4		17	10	8	
Bábolna	3		16	10	9	
Esztergom	2		19	10	10	
Kisbér	3		18	10	10	
Komárom	2		17	10	8	
Tatabánya	2		17	10	10	
Alcsutdoboz	3	=	20	11	10	
Dunaújváros	13		19	11	10	
Martonvásár	4		19	11	10	3
Mór	3		19	10	10	
Nagyhörcsökp.	8	▽̇	19	10	10	
Szabadbattyán	4	▽̇	19	11	9	
Iregszemcse	8		17	10	10	1
Lengyel	14		17	10	10	
Nagykónyi	11		20	11	11	
Szekszárd	18		20	11	9	
Misinatető	–		–	–	–	
Mohács	24		18	12	12	
Pécs	20		16	10	9	0
Siklós	–		–	–	–	
Szigetvár	22		17	10	10	
Bp. Lőrinc	7	▽̇ =	18	11	10	3
Bp. Met. Int.	4	▽̇	19	11	11	2
Bp. Szab. hegy	7	=	15	8	8	2
Cegléd	14		20	11	11	
Dobogókő	3	=	14	7	5	
Gödöllő	6		18	10	10	3
Királyrét	2		18	9	9	
Monor	10		–	12	11	
Nagykáta	8		20	12	11	
Örkény	16		20	12	10	
Szentendre	3		20	11	10	

	197 4. VIII. 07 h -ig az utolsó 24 óra adatai					
	csapadék (mm)		max. hőmérséklet	min. hőmérséklet	rad. min.	napos órák
Vác	3		18	11	10	
Vámosmikola	2		17	11	11	1
Baja	22		17	11	11	1
Bácsalmás	31		16	11	10	
Izsák	15		20	11	11	
Kalocsa	17		19	11	11	
Kecskemét	22		19	12	12	2
Kiskunf. háza	24		18	12	12	
Kiskunhalas	19		18	11	9	
Kunszentmiklós	11	▽̇	20	11	10	
Tiszakécske	21	▽̇	18	12	11	
Balassagyarmat	4		17	11	11	
Romhány	3		18	11	10	
Salgótarján	4	=	18	10	10	
Eger	12		18	11	11	1
Galyatető	8	▽̇ =	15	5	4	
Gyöngyös	7		19	11	11	2
Kékestető	8	▽̇ =	12	6	6	1
Kompolt	17	▽̇	18	12	12	1
Lőrinci	7		20	11	11	
Poroszló	16		18	13	12	
Jászapáti	13	▽̇ =	18	12	10	
Jászberény	7	▽̇	20	12	12	
Karcag	17		17	12	12	
Szolnok	19		19	12	12	1
Tiszaroff	19		18	12	12	
Túrkeve	22		16	12	12	0
Kistelek	33		17	12	10	
Makó	–		–	–	–	
Szeged	26		15	12	12	0
Szentes	29	▽̇	17	12	12	
Borsodnádasd	12	▽̇	17	11	10	
Fügöd	13		16	13	12	
Hidasnémeti	13		16	11	11	
Jósvafő	16		13	11	11	0
Lillafüred	8		16	12	11	
Miskolc	9	▽̇	18	13	11	0
Putnok	9		16	12	12	
Sárospatak	21		16	12	12	0
Szendrőlád	22		16	11	11	
Tokaj	23		17	13	13	
Kisvárda	18		19	13	13	0
Mátészalka	13		18	14	12	
Nyíregyháza	11		17	13	13	0
Nyírlugos	17		20	12	10	
Pátyod	6	▽̇	19	14	13	
Tiszabecs	9	▽̇	19	14	12	
Vásárosnamény	9		17	14	13	
Záhony	–		–	–	–	
Berettyóújfalu	16		17	13	12	
Debrecen	19	▽̇	16	12	12	0
Hajdúdorog	14		18	8	7	
Hortobágy	14		15	13	12	
Körösszakál	10		20	12	12	
Polgár	23	▽̇	18	13	13	
Békéscsaba	11	▽̇	18	12	12	0
Mezőhegyes	11		20	11	11	1
Orosháza	28		16	12	12	0
Szarvas	22		14	12	11	0
Szeghalom	23		15	12	12	

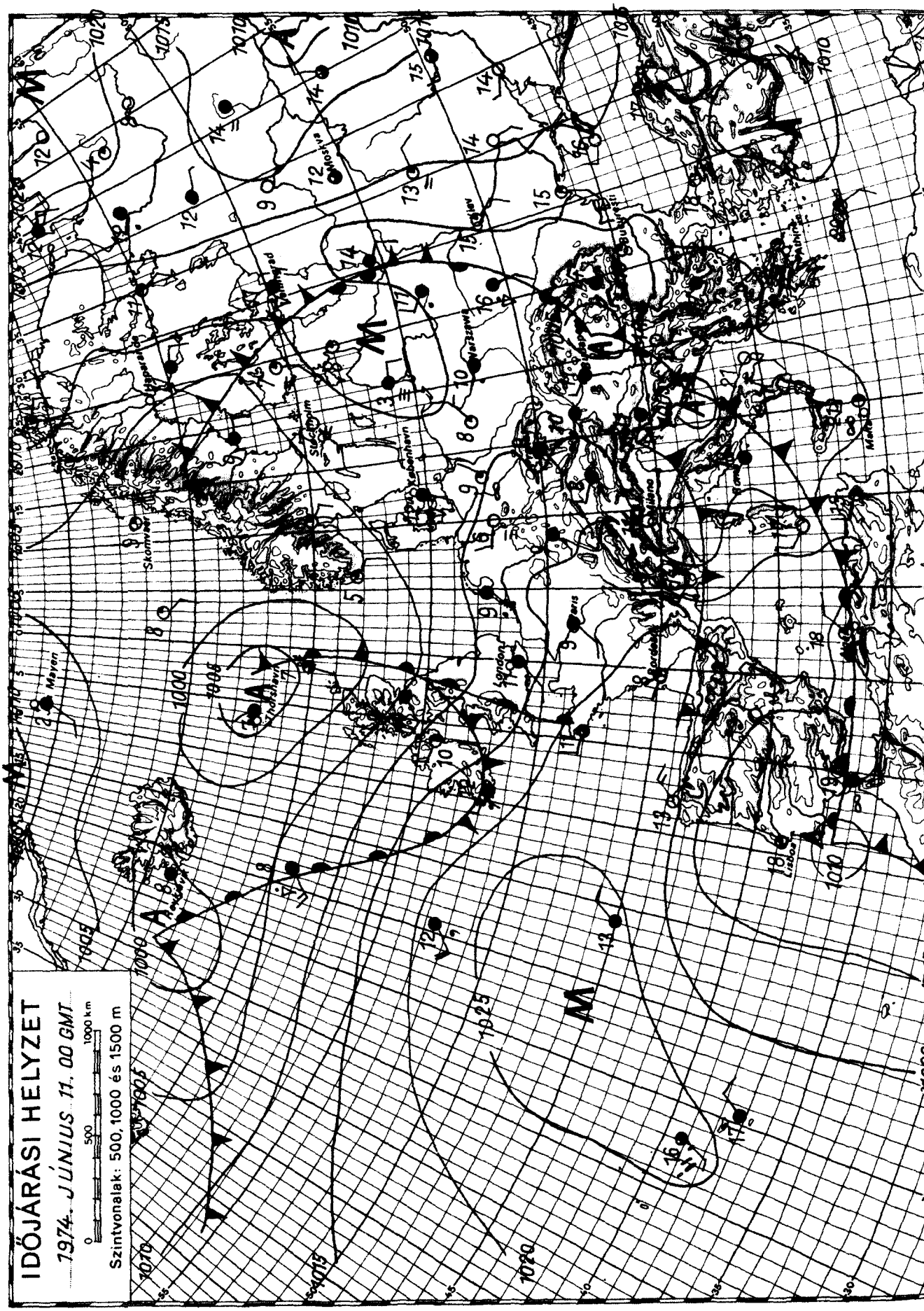

KIADJA: ORSZÁGOS METEOROLÓGIAI SZOLGÁLAT

Készíti: Központi Előrejelző Intézet Előrejelző Osztálya — T.: 281 - 076 — Megjelenik naponként —

Évi előfizetési díja: 720,—Ft — Megrendelhető: 1024 Budapest, II., Kitaibel Pál u. 1. Telefon: 353-500,

Kiadásért felel: az OMSZ elnöke — Szerkesztésért felel: a KEI igazgatója

IDŐJÁRÁSI NAPIJELENTÉS

ЕЖЕДНЕВНЫЙ МЕТЕОРОЛОГИЧЕСКИЙ БЮЛЛЕТЕНЬ · DAILY WEATHER REPORT
BULLETIN QUOTIDIEN DE TEMPS · TÄGLICHER WETTERBERICHT

87. évfolyam 163. szám. + Budapest + 1974. junius 12. szerda

Az időjárási helyzet és a várható időjárás:

Kelet-Európa fölött meleg levegő helyezkedik el. Igy legtöbb helyen éjszaka sem hül le a levegő 10-15 foknál hüvösebbre és a nappali felmelegedés helyenként a 25 fokot is meghaladja. Ezzel szemben szárazföldünk nyugati és középső részein szokatlanul hidegre fordult az idő. Az északnyugatról áramló hideg levegő egymást követő hullámai nagy sebességgel haladnak délkelet felé. Átvonulásuk záporokat, zivatarokat és viharos szeleket okoz. A hideg levegő a Kárpátok keleti térsége fölött találkozik a kelet-európai meleg levegővel. Hatására ott nagy területeken esik az eső, sokfelé keletkezik zivatar. Országunk időjárását az elkövetkező 36 órában is az északnyugatról áramló hideg-levegő határozza meg.

Hazánkban kedden a nyugati megyékben 5, 10 órán keresztül sütött a nap. Az ország többi részén egész nap erősen felhős vagy borult volt az ég. A naposabb részeken napközben 15, 18 fokig emelkedett a hőmérséklet, a borult helyeken azonban napközben sem mértek 12, 15 foknál magasabb hőmérsékletet. Országszerte esett az eső. Néhány helyen zivatar is keletkezett. A ma reggel 7 óráig lehullott eső mennyisége az Északi-hegyvidéken és a Tiszántulon helyenként elérte a 10, 15, sőt Berettyóujfalun a 17, Vásárosnaményban a 18, Tiszabecsen a 19, Debrecenben a 21, Pátyodon pedig a 22 mm-t. Az erős északnyugati szelet sokfelé viharos lökések kisérték. A szél éjszakára sem mérséklődött. Ma hajnalban az ország területén 4 és 11 fok között mindenféle hőmérsékleti érték előfordult. Délelőtt sok helyről jelentettek viharos széllökéseket. A nyugati megyékben futó záporok voltak. 10 órakor is csak 10, 16 fok közötti hőmérsékleteket mutattak a hőmérők.

Ma 12 órakor Budapesten a hőmérséklet 15 fok volt, a tengerszintre átszámitott légnyomás 734 mm, alig változik.

A Balaton vizének hőmérséklete 11 órakor Siófoknál 13 fok volt.

Várható időjárás csütörtök estig:

Felhőátvonulások.
Szórványosan futó esők, egy-két helyen esetleg zivatar.
Élénk, időnként erős, helyenként még viharos északnyugati, északi szél.
Hüvös, szeles idő.

Várható legalacsonyabb éjszakai hőmérséklet: 5, 10,
legmagasabb nappali hőmérséklet csütörtökön: 14, 19 fok között.

Kerényi Nárcisz s.k.

A hőmérséklet napi középértéke és eltérése a 100 évi átlagtól /Budapesten/:

1974. VI. 11.:	13,0 C°	-6,2 C°

1871 óta ezen a napon Budapesten előfordult

legmagasabb hőmérséklet: 34,7 C° /1937/,
legalacsonyabb hőmérséklet: 8,0 C° /1899/.

74.0458.

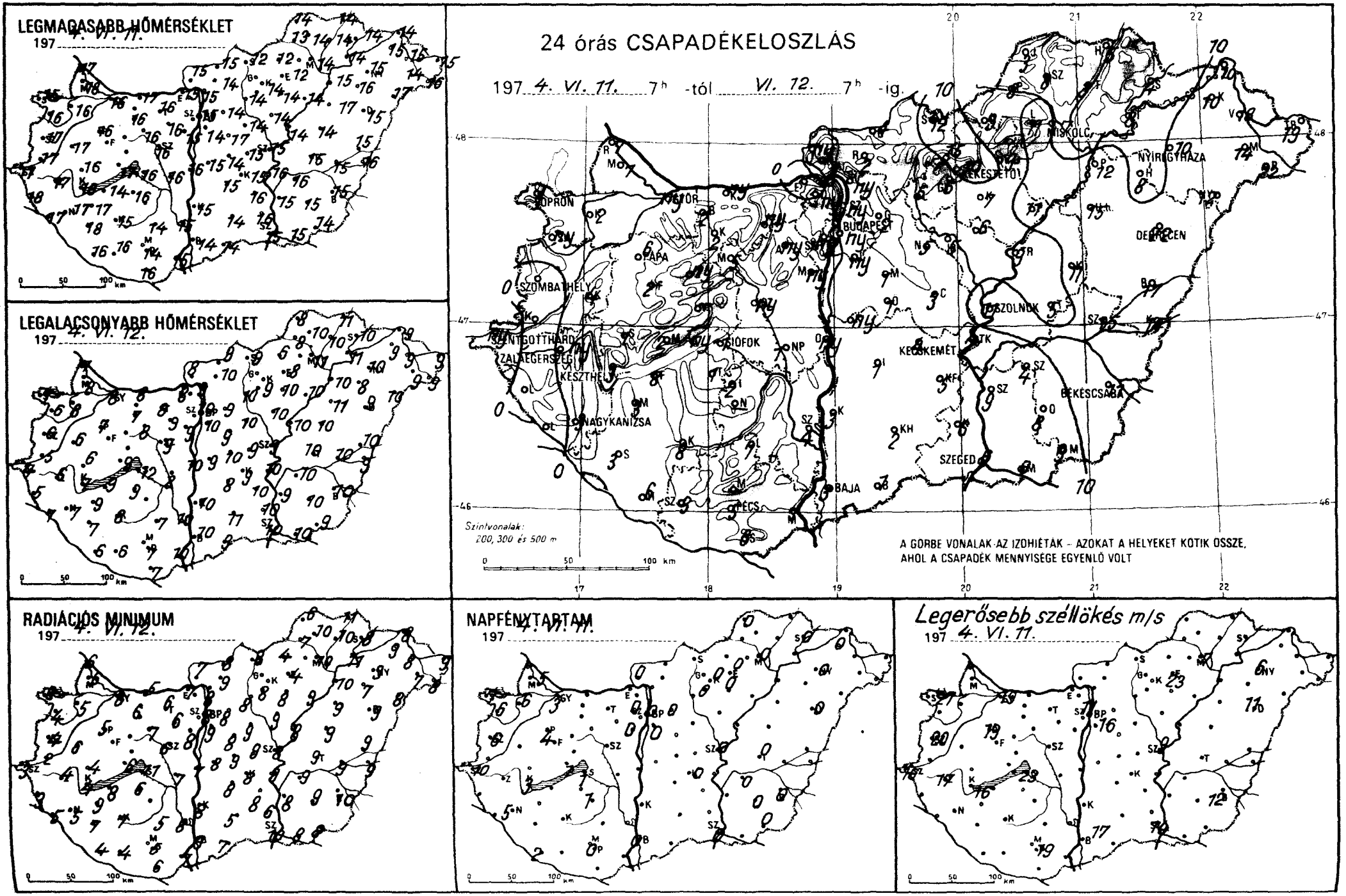
LEGMAGASABB HŐMÉRSÉKLET
197 4. VI. 11.
LEGALACSONYABB HŐMÉRSÉKLET
197 4. VI. 12.
24 órás CSAPADÉKELOSZLÁS
197 4. VI. 11. 7h -tól VI. 12. 7h -ig.
SOPRON
GYŐR
BUDAPEST
MISKOLC
NYÍREGYHÁZA
DEBRECEN
PAPA
SZOMBATHELY
SZOLNOK
SZENTGOTTHÁRD
ZALAEGERSZEG
KESZTHELY
SIÓFOK
KECSKEMÉT
NAGYKANIZSA
BÉKÉSCSABA
SZEGED
BAJA
PÉCS
Szintvonalak:
200, 300 és 500 m
A GÖRBE VONALAK AZ IZOHIÉTÁK – AZOKAT A HELYEKET KÖTIK ÖSSZE,
AHOL A CSAPADÉK MENNYISÉGE EGYENLŐ VOLT
RADIÁCIÓS MINIMUM
197 4. VI. 12.
NAPFÉNYTARTAM
197 4. VI. 11.
Legerősebb széllökés m/s
197 4. VI. 11.

	1974. VI. 12. 07 h -ig az utolsó 24 óra adatai					
	csapadék (mm)		max. hőmérséklet	min. hőmérséklet	rad. min.	napos órák
Győr	ny		16	8	8	3
Kapuvár	2		16	8	5	6
Mosonmagyaróvár	7	↖	18	8	6	5
Rajka	7	↖	17	7	6	
Sopron	1	▽	15	7	6	7
Sopronhorpács	ny	↖	16	6	4	6
Káld	4	▽	17	6	6	
Körmend	•		17	5	2	
Szentgotthárd	ny		17	4	3	10
Szombathely	•		17	6	4	6
Lenti	•		18	5	3	
Letenye	•		17	7	5	
Nagykanizsa	3	↖	17	7	5	5
Zalaegerszeg	ny	▽	17	6	4	
Farkasgyepű	2	↖	15	5	2	
Keszthely	3	▽	18	7	4	3
Mencshely	2	▽	14	7	5	1
Pápa	6	↖	16	7	5	4
Sümeg	1		16	6	4	
Tihany	ny		17	9	6	
Veszprém	–		–	–	–	
Zirc	ny		14	7	5	
Fonyód	8	↖	14	9	8	
Homokszt. györgy	6	∩	16	6	4	2
Kaposvár	8	∩	15	8	7	
Marcali	3		17	9	9	
Siófok	1	▽	16	12	11	1
Somogyszob	3		18	7	7	
Tab	1		16	9	6	
Bábolna	2		17	7	6	
Esztergom	•		15	8	7	
Kisbér	2	▽	16	7	6	
Komárom	ny	▽	17	8	5	
Tatabánya	ny		16	8	6	
Alcsútdoboz	ny		16	9	6	
Dunaújváros	ny		16	10	7	
Martonvásár	ny		15	9	8	0
Mór	5	▽	16	8	7	
Nagyhörcsökp.	1	▽	16	8	7	
Szabadbattyán	ny		16	9	6	
Iregszemcse	2		15	10	10	1
Lengyel	7		14	7	5	
Nagykónyi	–		–	–	–	
Szekszárd	4		15	10	8	
Misinatető	–		–	–	–	
Mohács	1		15	10	7	
Pécs	5		14	7	5	0
Siklós	3		16	7	6	
Szigetvár	3		16	6	4	
Bp. Lőrinc	ny	▽	14	10	9	0
Bp. Met. Int.	ny	▽	15	10	8	0
Bp. Szab. hegy	ny		12	6	6	0
Cegléd	3		15	9	9	
Dobogókő	ny		9	4	3	
Gödöllő	2		14	9	8	0
Királyrét	1		14	8	6	
Monor	1		17	9	8	
Nagykáta	5		14	10	9	
Örkény	1		14	10	9	
Szentendre	ny		15	10	9	

	1974. VI. 12. 07 h -ig az utolsó 24 óra adatai					
	csapadék (mm)		max. hőmérséklet	min. hőmérséklet	rad. min.	napos órák
Vác	ny		15	9	8	
Vámosmikola	ny		15	8	7	0
Baja	3		14	10	9	0
Bácsalmás	1		14	9	7	
Izsák	1		15	8	8	
Kalocsa	3		15	10	8	
Kecskemét	4		15	9	8	0
Kiskunf. háza	5		16	10	8	
Kiskunhalas	2		14	11	5	
Kunszentmiklós	ny		15	9	8	
Tiszakécske	7		16	10	9	
Balassagyarmat	4		15	9	8	
Romhány	2		14	10	9	
Salgótarján	12		12	9	8	
Eger	9		12	8	4	0
Galyatető	15	▽	10	4	3	
Gyöngyös	6		14	9	8	0
Kékestető	10		7	4	4	0
Kompolt	7		14	10	8	0
Lőrinci	6		14	10	8	
Poroszló	11		14	10	9	
Jászapáti	6		14	10	9	
Jászberény	5	▽	14	10	10	
Karcag	11		14	10	9	
Szolnok	11	▽	15	9	8	0
Tiszaroff	9		14	10	8	
Túrkeve	5		15	10	9	0
Kistelek	6		16	10	6	
Makó	6		15	10	8	
Szeged	6	▽	15	10	10	0
Szentes	9	▽	15	9	8	
Borsodnádasd	9	▽	12	6	4	
Füged	3		14	10	10	
Hidasnémeti	5		14	11	11	
Jósvafő	3		14	8	6	0
Lillafüred	11		12	7	7	
Miskolc	7	▽	14	11	10	0
Putnok	8		13	8	7	
Sárospatak	4		14	10	8	0
Szendrőlád	8		14	10	10	
Tokaj	8		14	11	11	
Kisvárda	10		15	9	9	0
Mátészalka	14		14	9	7	
Nyíregyháza	10		15	10	9	0
Nyírlugos	12		17	10	8	
Pátyod	22	▽	16	9	8	
Tiszabecs	19		15	10	9	
Vásárosnamény	18		15	9	8	
Záhony	10		14	9	8	
Berettyóújfalu	17		15	10	9	
Debrecen	22	▽	15	9	9	0
Hajdúdorog	8		16	8	7	
Hortobágy	15		17	11	9	
Körösszakál	14		16	9	9	
Polgár	12	▽	15	10	10	
Békéscsaba	11	▽	15	10	10	0
Mezőhegyes	9		14	9	8	0
Orosháza	8		15	10	9	0
Szarvas	4		16	10	9	0
Szeghalom	15		15	10	9	



KIADJA: ORSZÁGOS METEOROLÓGIAI SZOLGÁLAT

Készíti: Központi Előrejelző Intézet Előrejelző Osztálya — T.: 281-076 — Megjelenik naponként —

Évi előfizetési díja: 720,—Ft — Megrendelhető: 1024 Budapest, II., Kitaibel Pál u. 1. Telefon: 353-500,

Kiadásért felel: az OMSZ elnöke — Szerkesztésért felel: a KEI igazgatója

IDŐJÁRÁSI NAPIJELENTÉS

ЕЖЕДНЕВНЫЙ МЕТЕОРОЛОГИЧЕСКИЙ БЮЛЛЕТЕНЬ · DAILY WEATHER REPORT
BULLETIN QUOTIDIEN DE TEMPS · TÄGLICHER WETTERBERICHT

87. évfolyam 164. szám + Budapest + 1974. junius 13. csütörtök

Az időjárási helyzet és a várható időjárás:

Nyugat-, és Közép-Európában már napok óta szokatlanul hüvös az időjárás. A hőmérséklet csucsértéke szárazföldünknek ebben a térségében általában 6, 10, de helyenként 11, 15 fokkal is alacsonyabb az évszaknak megfelelőnél. Középpontjával az Északi-Kárpátok fölött, nagy kiterjedésü ciklon örvénylik, amely Közép-Európában és a Fekete-tenger medencéjében erősen felhős, többfelé esős időjárást okoz. A következő 36 órában észak, északkelet felől kissé melegebb levegő beáramlása várható a Kárpát-medence fölé, igy a hőmérséklet kissé emelkedik, de még mindig hüvös marad az idő.

Hazánkban szerdán északkeleten borult, máshol változóan felhős volt az ég és általában 7, 13 órán át sütött a nap. Sok helyen esett az eső, záporeső, helyenként zivatar is keletkezett. A zivatart egy-két helyen jégeső kisérte. A ma reggel 7 óráig lehullott eső mennyisége szeszélyes területi eloszlásban általában elérte az 5, 10, helyenként a 10, 20 mm-t, de Zircről 26, az északkeleti megyék egy-két helyéről 20, 30, sőt Vásárosnaményból 31, Tarpáról 34, Tiszabecsről 35 mm-t jelentettek. A legmagasabb nappali hőmérséklet a borult helyeken 12, 15, máshol 15, 18 fok között volt. Ma hajnalra 6, 10 fokig hült le a levegő. Délelőtt borult, hüvös, több helyen esős idő volt. A hőmérséklet 11 órakor 9, 13 fok között alakult ki.

Ma 12 órakor Budapesten a hőmérséklet 11 fok, a tengerszintre átszámitott légnyomás 751 mm, mérsékelten emelkedik.

A Balaton vizének hőmérséklete Siófoknál 11 órakor 11 fok volt.

Várható időjárás péntek estig:

Erősen felhős idő, esővel, záporesővel, helyenként zivatarral.
A Dunántulon még élénk, helyenként erős északnyugati, északi, máshol mérsékelt változó irányu szél.
Hüvös marad az idő.
Várható legalacsonyabb éjszakai hőmérséklet: 6, 11,
legmagasabb nappali hőmérséklet pénteken: 14, 19 fok között.

Bartha Péterné s.k.

TÁVOLABBI KILÁTÁSOK KEDD REGGELIG:

Eleinte borult, hüvös idő, esőkkel, zivatarokkal, Később a felhőzet felszakadozik, szórványosan záporok, zivatarok még várhatók. A hőmérséklet emelkedik. Legalacsonyabb hajnali hőmérséklet: 8-14, legmagasabb nappali hőmérséklet eleinte 16, 20, később 20-25 fok között.
Jelentős mennyiségü /legalább 5 mm-es/ csapadék az ország területének 80 %-án várható, főként az időszak elején.

KÖZÉPTÁVÚ ELŐREJELZŐ OSZTÁLY

A hőmérséklet napi középértéke és eltérése a 100 évi átlagtól /Budapesten/:

1974. VI. 12.: 12,4 C° -6,8 C°

1871 óta ezen a napon Budapesten előfordult

legmagasabb hőmérséklet: 33,5 C° /1957/;
legalacsonyabb hőmérséklet: 5,4 C° /1899/.

74.0458.

Korrekció: Az 1974. junius. 12-i jelentésünkben a budapesti 12 órai légnyomásadat tévesen jelent meg. A helyes érték: 754 mm.

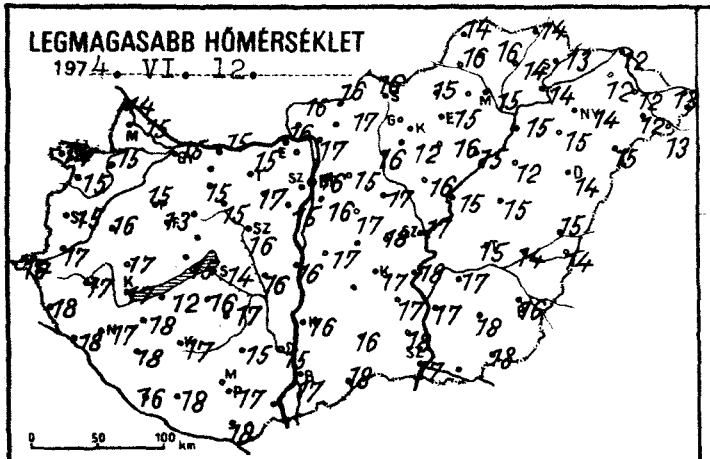
LEGMAGASABB HŐMÉRSÉKLET
1974. VI. 12.

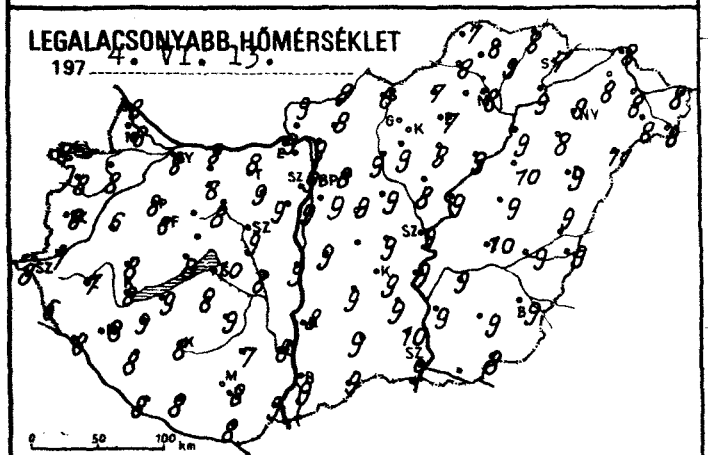
LEGALACSONYABB HŐMÉRSÉKLET
197 4. VI. 13.

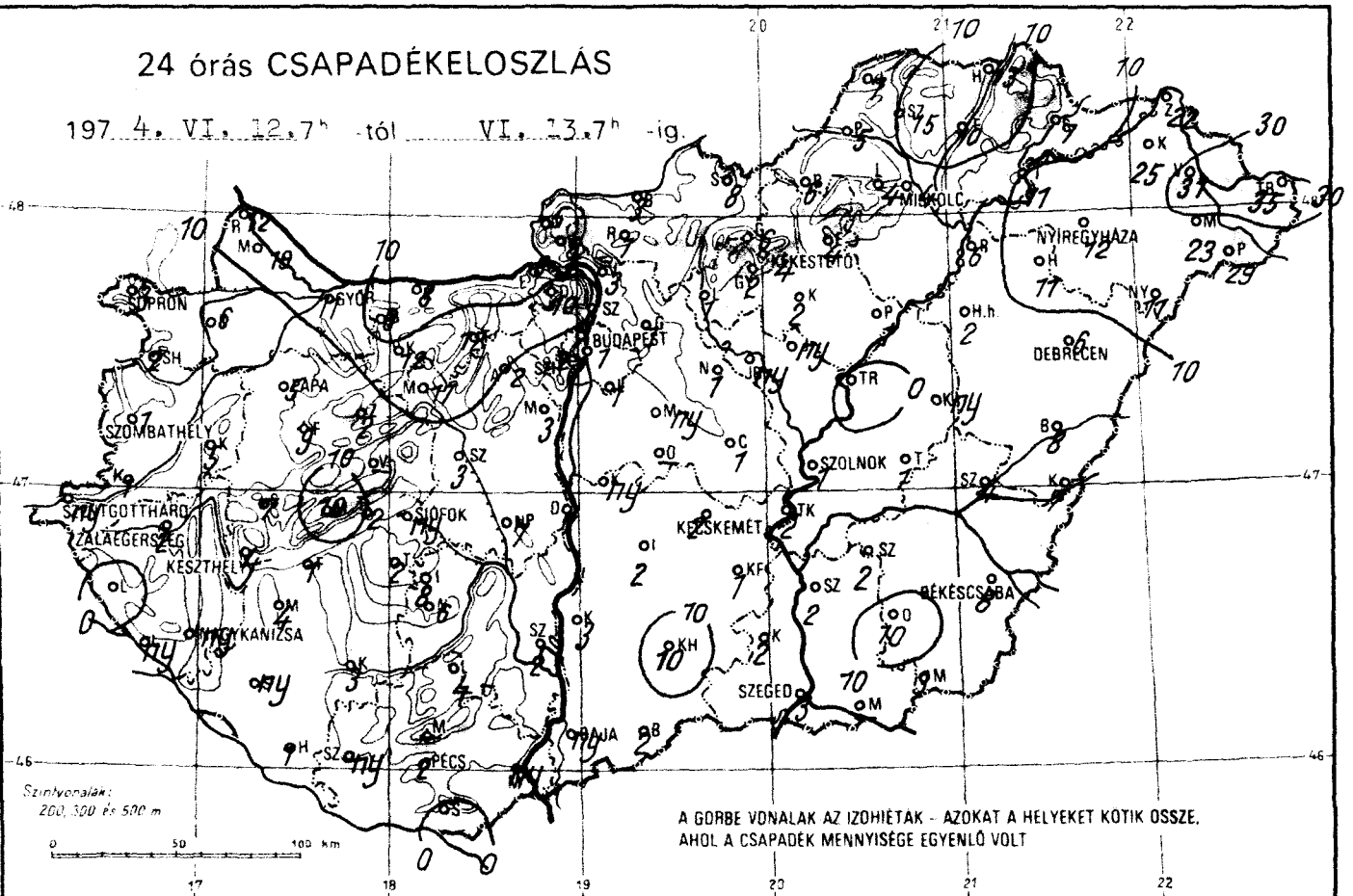
24 órás CSAPADÉKELOSZLÁS
197 4. VI. 12.7h -tól VI. 13.7h -ig.
SOPRON
GYŐR
BUDAPEST
MISKOLC
NYÍREGYHÁZA
DEBRECEN
SZOMBATHELY
SZOLNOK
KECSKEMÉT
SIÓFOK
SZEGED
PÉCS
BÉKÉSCSABA
KESZTHELY
ZALAEGERSZEG
Szintvonalak: 200, 300 és 500 m
A GÖRBE VONALAK AZ IZOHIÉTÁK - AZOKAT A HELYEKET KÖTIK ÖSSZE, AHOL A CSAPADÉK MENNYISÉGE EGYENLŐ VOLT

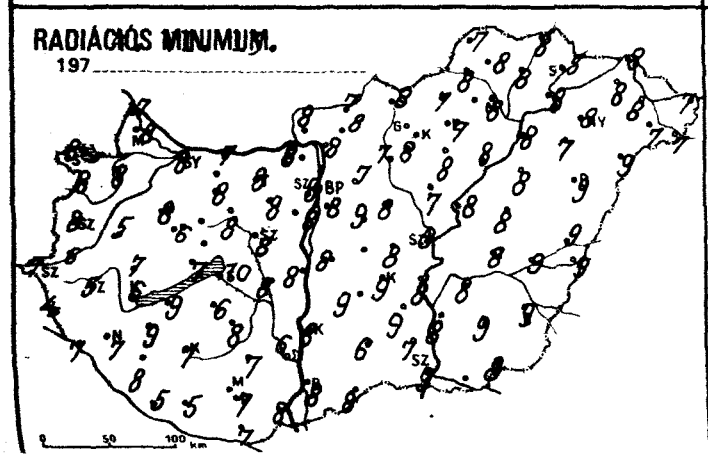
RADIÁCIÓS MINIMUM.
197

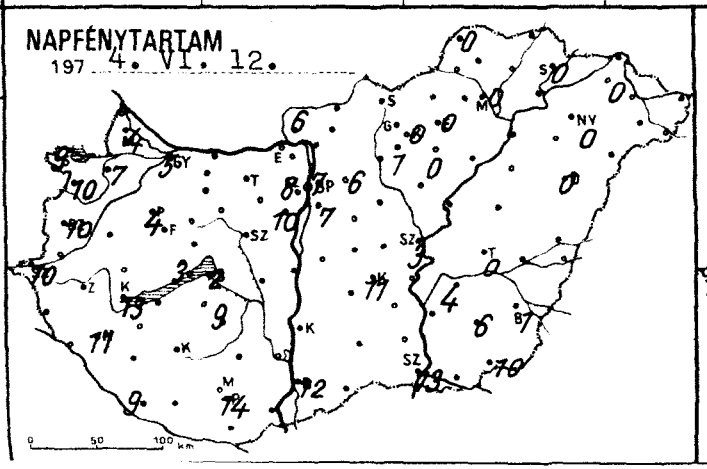
NAPFÉNYTARTAM
197 4. VI. 12.

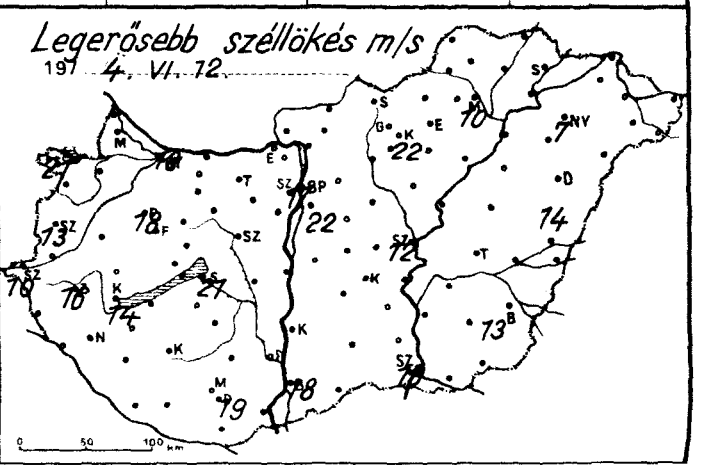
Legerősebb széllökés m/s
197 4. VI. 12.

	1974. VI. 13. 07 h -ig az utolsó 24 óra adatai					
	csapadék (mm)		max. hőmérséklet	min hőmérséklet	rad. min	napos órák
Győr	11	▽	15	8	8	5
Kapuvár	6		15	8	8	7
Mosonmagyaróvár	19	⟋	15	8	8	4
Rajka	12		14	8	7	
Sopron	3	▽	14	8	8	9
Sopronhorpács	2	▽	15	8	8	10
Káld	5		16	6	5	
Körmend	1		17	7	6	
Szentgotthárd	ny	▽	16	8	7	10
Szombathely	1	▽	15	8	8	10
Lenti	.		18	6	4	
Letenye	ny		18	8	7	
Nagykanizsa	ny		17	8	7	11
Zalaegerszeg	2	▽	17	7	5	
Farkasgyepű	9		13	6	6	
Keszthely	4	▽	17	8	6	13
Mencshely	10		13	7	6	3
Pápa	5		15	8	8	4
Sümeg	7		17	8	7	
Tihany	2	▽	15	8	7	
Veszprém	–		–	–	–	
Zirc	2	▽	12	6	5	
Fonyód	1		12	9	9	
Homokszt. györgy	1		16	8	5	9
Kaposvár	3		17	8	7	
Marcali	4	▽	18	9	9	
Siófok	ny	▽	14	10	10	2
Somogyszob	ny		18	8	8	
Tab	2		16	8	6	
Bábolna	9		15	8	7	
Esztergom	6		16	9	8	
Kisber	12		15	8	8	
Komarom	8	⟋	15	8	7	
Tatabanya	12		15	8	8	
Alcsutdoboz	2		17	9	8	
Dunaújváros	7		16	9	8	
Martonvásár	3		15	9	8	10
Mór	17	⟋▲	15	8	8	
Nagyhörcsökp.	7	▽	16	8	8	
Szabadbattyán	3	▽	16	9	8	
Tregszemese	8		15	8	8	9
Lengyel	4		15	7	7	
Nagykónyi	6		17	9	8	
Szekszárd	2		15	8	6	
Misinatető	–		–	–	–	–
Mohács	ny		17	9	8	
Pecs	2	⟋	17	8	7	14
Siklós	.		18	8	7	
Szigetvár	ny		18	8	5	
Bp. Lőrinc	1	▽	16	9	8	7
Bp. Met. Int.	1	▽	16	9	8	7
Bp. Szab. hegy	2	=	13	6	6	8
Cegléd	1		18	9	8	
Dobogókő	10		11	4	3	
Gödöllő	1		15	8	7	6
Királyrét	8		17	7	7	
Monor	ny		17	9	9	
Nagykáta	1		17	9	8	
Örkény	–		–	–	–	
Szentendre	3		17	9	7	

	1974. VI. 13. 07 h -ig az utolsó 24 óra adatai					
	csapadék (mm)		max. hőmérséklet	min. hőmérséklet	rad. min.	napos órák
Vác	3		17	9	8	
Vámosmikola	5		16	9	8	6
Baja	ny		16	9	8	12
Bácsalmás	2	▽	18	9	8	
Izsák	2		–	9	9	
Kalocsa	3		16	8	8	
Kecskemét	2		17	9	9	11
Kiskunf. háza	1		17	9	9	
Kiskunhalas	10		16	9	6	
Kunszentmiklós	ny		17	9	8	
Tiszakécske	2		18	9	8	
Balassagyarmat	3		16	8	7	
Romhány	1		17	8	8	
Salgótarján	8		16	8	8	
Eger	4		15	7	7	0
Galyatető	6	▽	10	3	1	
Gyöngyös	2		12	9	8	1
Kékestető	4		8	2	2	0
Kompolt	2		16	8	8	0
Lőrinci	1		16	9	7	
Poroszló	1		15	9	8	
Jászapáti	ny		16	8	7	
Jászberény	ny		18	9	8	
Karcag	ny		15	9	8	
Szolnok	1	▽	17	9	9	3
Tiszaroff	.		15	9	8	
Túrkeve	1		15	10	8	0
Kistelek	2		18	10	7	
Makó	–		–	–	–	
Szeged	3		17	9	9	13
Szentes	2		17	9	8	
Borsodnadasd	6	▽	15	7	7	
Fügöd	10		14	9	8	
Hidasnémeti	13		14	8	8	
Jósvafő	7		14	7	7	0
Lillafüred	4		14	8	7	
Miskolc	4	▽	15	8	8	0
Putnok	5		16	8	8	
Sárospatak	7		13	7	5	0
Szendrőlád	15		16	8	8	
Tokaj	11		14	9	8	
Kisvárda	25		12	8	8	0
Mátészalka	23		12	8	7	
Nyiregyháza	12		14	9	8	0
Nyírlugos	11		15	11	9	
Pátyod	29	▽	13	8	7	
Tiszabecs	35		13	8	7	
Vásárosnamény	31		12	8	8	
Záhony	22	▽	12	8	8	
Berettyóújfalu	8		15	9	9	
Debrecen	6	▽	14	9	9	0
Hajdúdorog	11		15	8	7	
Hortobágy	2		12	10	8	
Körösszakál	7		14	9	9	
Polgár	6	▽	15	9	8	
Békéscsaba	8	▽▲	16	9	9	1
Mezőhegyes	3		18	8	8	10
Orosháza	10	▽	18	9	9	6
Szarvas	2	▽	17	9	8	4
Szeghalom	4		14	9	9	

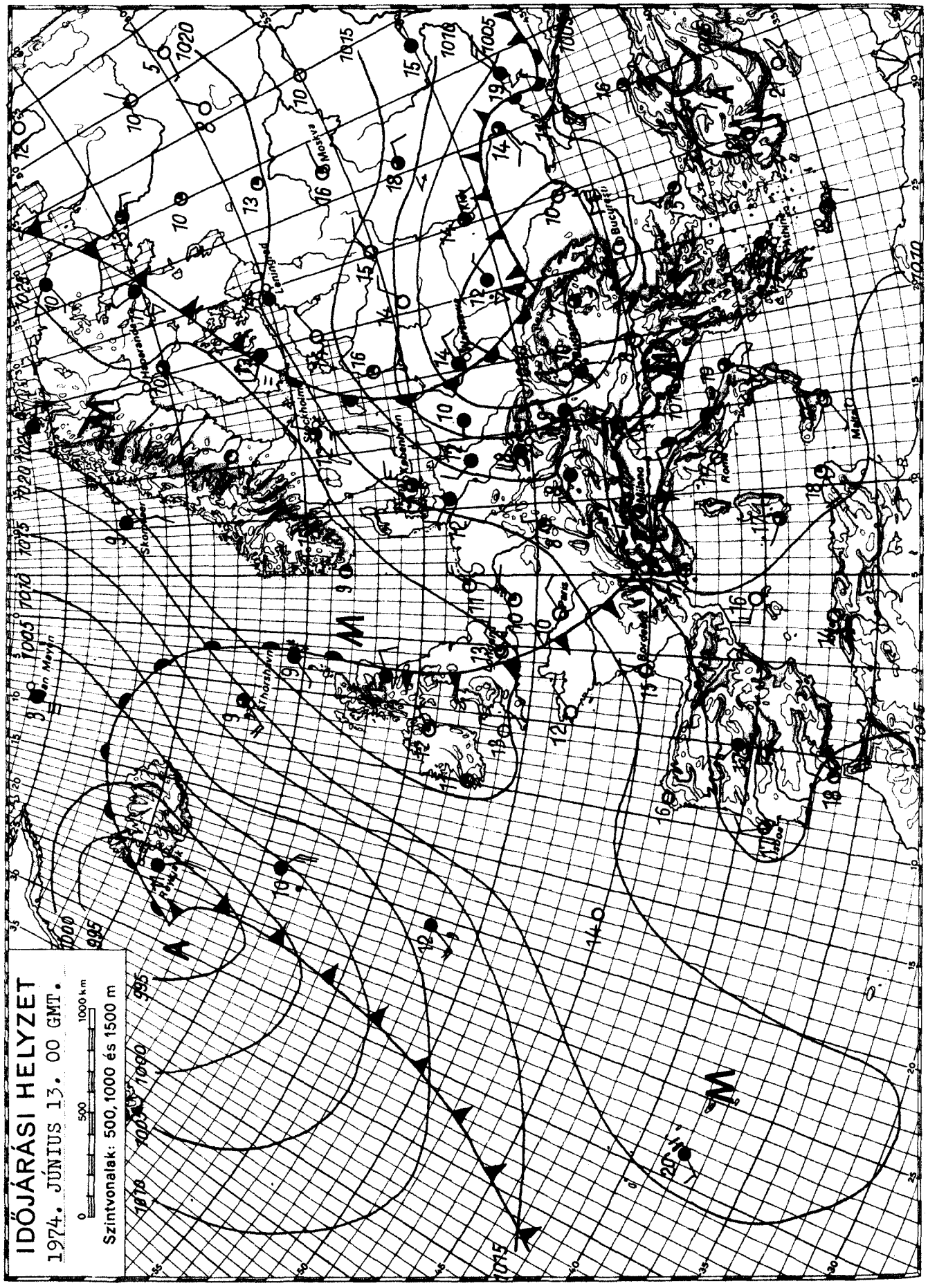

KIADJA: ORSZÁGOS METEOROLÓGIAI SZOLGÁLAT

Készíti: Központi Előrejelző Intézet Előrejelző Osztálya — T.: 281 - 076 — Megjelenik naponként —

Évi előfizetési díja: 720,—Ft — Megrendelhető: 1024 Budapest, II., Kitaibel Pál u. 1. Telefon: 353-500,

Kiadásért felel: az OMSZ elnöke — Szerkesztésért felel: a KEI igazgatója

IDŐJÁRÁSI NAPIJELENTÉS

ЕЖЕДНЕВНЫЙ МЕТЕОРОЛОГИЧЕСКИЙ БЮЛЛЕТЕНЬ · DAILY WEATHER REPORT
BULLETIN QUOTIDIEN DE TEMPS · TÄGLICHER WETTERBERICHT

87. évfolyam 165. szám + Budapest + 1974. junius 14. péntek

Az időjárási helyzet és a várható időjárás:

Európa középső és déli részei fölött továbbra is egy nagy kiterjedésü mérsékelt égövi ciklon helyezkedik el. Hatására folytatódik az erősen felhős, szokatlanul hüvös időjárás. Ma reggel az Alpok vidékén, a Kárpát-medencében és Ukrajnában többfelé esett az eső. Ezeken a területeken a hőmérséklet csucsértéke csütörtökön helyenként csak kevéssel haladta meg a 10 fokot. Szárazabb, naposabb az idő Észak-Európában, ahol a hőmérséklet napközben többfelé eléri, vagy meghaladja a 20 fokot.A következő 36 óra folyamán a Kárpát-medencében javul az idő.

Hazánkban csütörtökön tulnyomóan borult, szokatlanul hüvös idő volt. Az ország nagy részén esett az eső. A lehullott csapadék mennyisége általában csapadéknyom és 9 mm között váltakozott, de Záhonyban és Szeghalmon 11, Berettyóujfalun 12, Körösszakálon 14 mm-t mértek. A hőmérséklet napközben csak 10, 16 fokig emelkedett. Péntek hajnalra 7, 11 fokig hült le a levegő. Ma délelőtt folytatódott a tulnyomóan borult idő. Többfelé esett az eső. A hőmérséklet 11 órakor az esős helyeken csak 10, 13, máshol 14, 17 fok között váltakozott.

Ma 12 órakor Budapesten a hőmérséklet 14 fok, a tengerszintre átszámitott légnyomás 754 mm, alig változik.

A Balaton vizének hőmérséklete Siófoknál 11 órakor 12 fok volt.

Várható időjárás szombat estig:

Felszakadozó, majd változó felhőzet.
Szórványosan eső, egy-két helyen zivatar.
Mérsékelt, időnként megélénkülő, változó irányu szél. Tovább javul az idő.

Várható legalacsonyabb éjszakai hőmérséklet 7, 12,
legmagasabb nappali hőmérséklet szombaton 18, 23 fok között.

Rábai Attila s.k.

A hőmérséklet napi középértéke és eltérése a 100 évi átlagtól /Budapesten:/

1974. VI. 13.	10,8 C°	-8,6 C°

1871 óta ezen a napon Budapesten előfordult

legmagasabb hőmérséklet:	31,7 C° /1915/
legalacsonyabb hőmérséklet:	6,4 C° /1891/

74. 0466.

LEGMAGASABB HŐMÉRSÉKLET

1974. VI. 13.

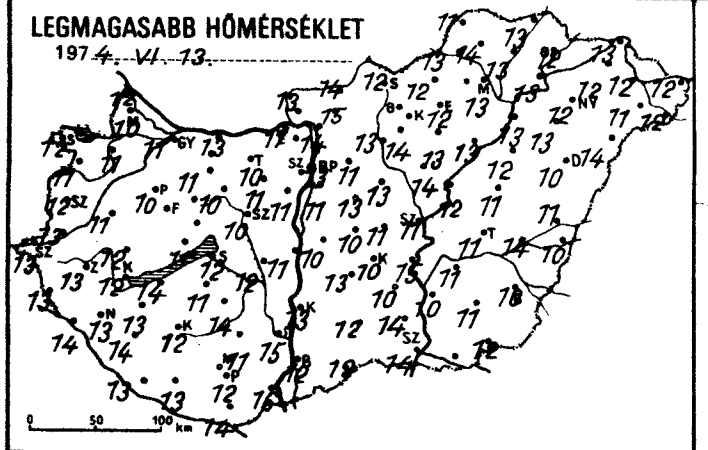

LEGALACSONYABB HŐMÉRSÉKLET

1974. VI. 14.

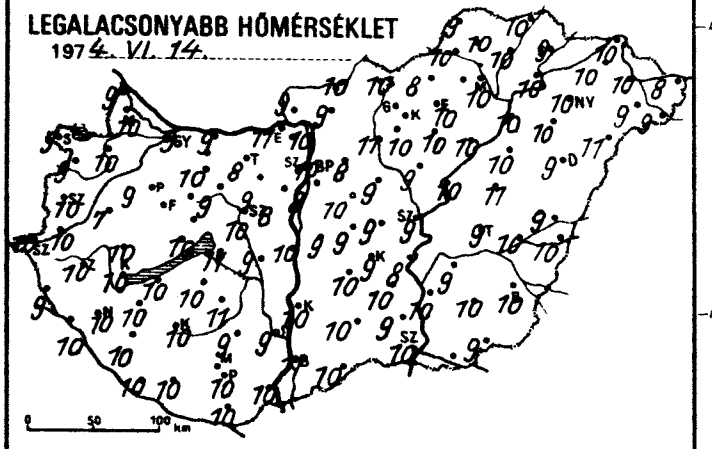

RADIÁCIÓS MINIMUM

1974. VI. 14.

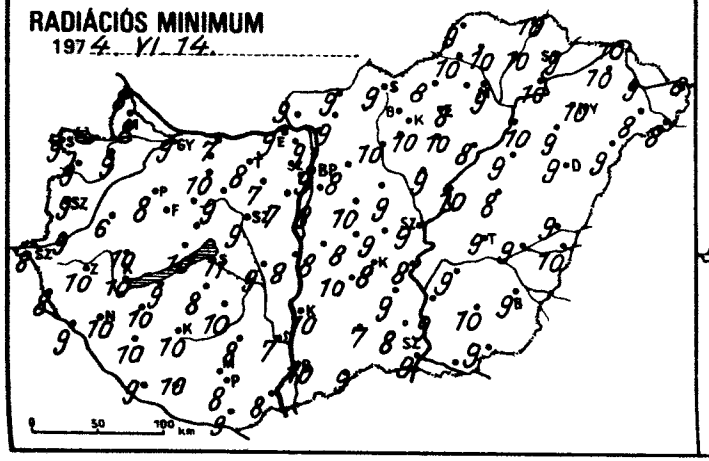

24 órás CSAPADÉKELOSZLÁS

1974. VI. 13. 7h -tól VI. 14. 7h -ig.

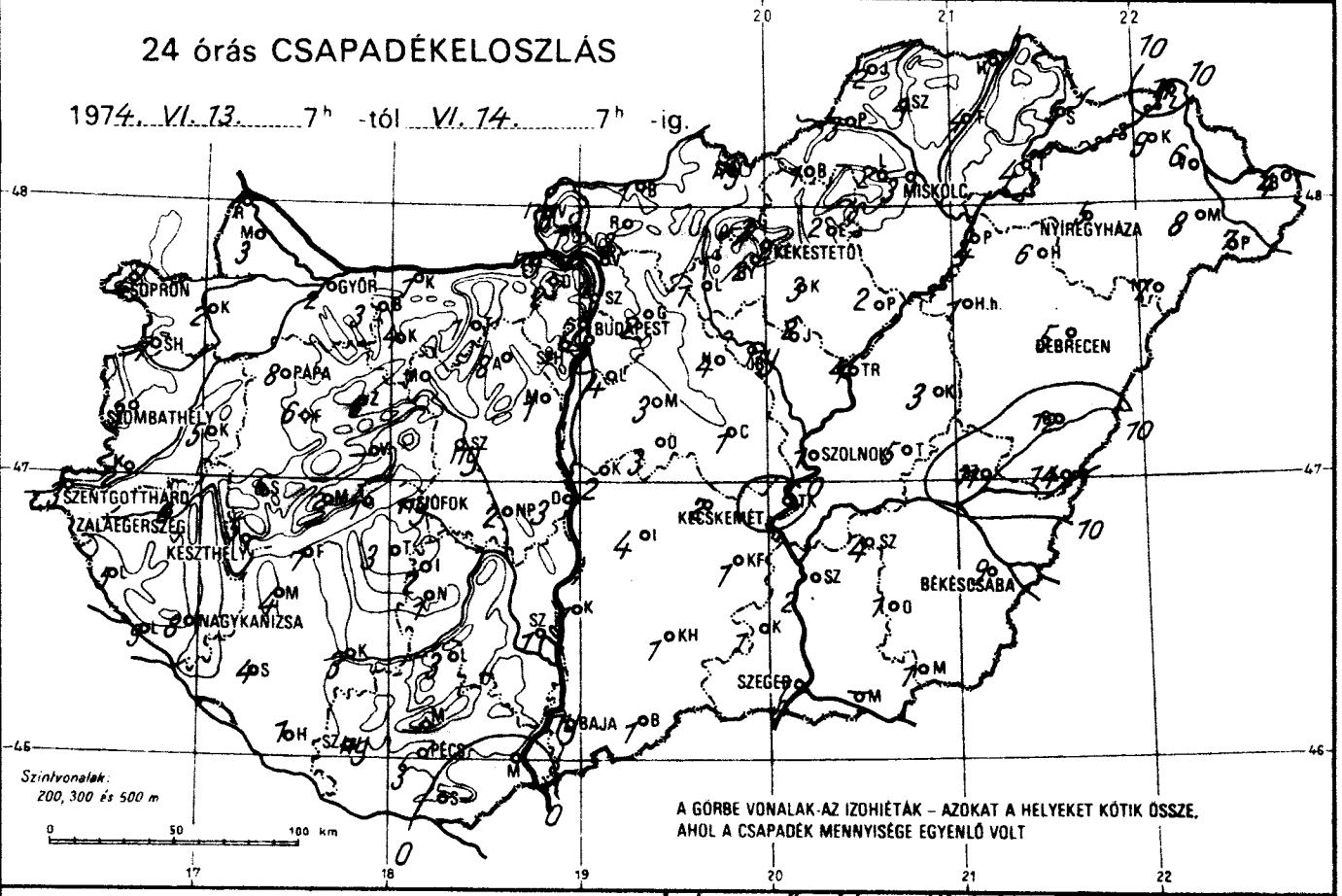

NAPFÉNYTARTAM

1974. VI. 13.

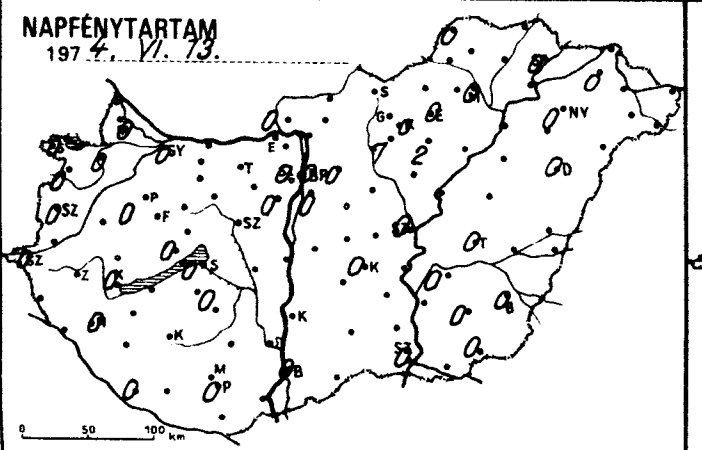

Legerősebb széllökés m/s

1974. VI. 13.

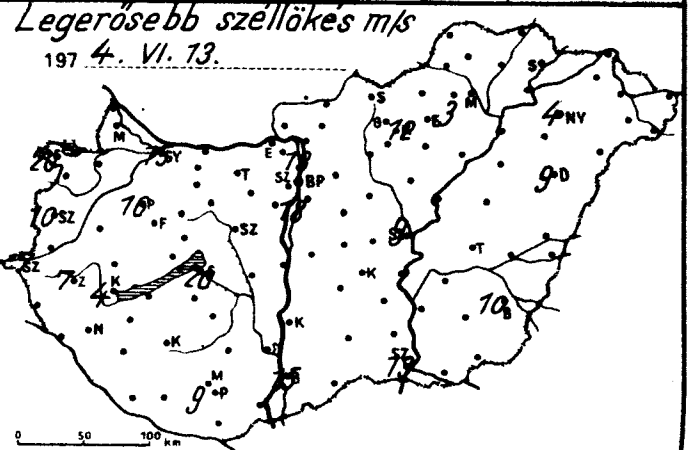

	197 4. VI. 14-7h -ig az utolsó 24 óra adatai					
	csapadék (mm)		max. hőmérséklet	min. hőmérséklet	rad. min.	napos órák
Győr	2		11	9	9	0
Kapuvár	2		11	10	9	0
Mosonmagyaróvár	3		10	10	8	0
Rajka	1		12	9	8	
Sopron	4		12	9	9	0
Sopronhorpács	7		11	9	9	0
Káld	5		11	7	6	
Körmend	2		13	10	9	
Szentgotthárd	3		13	10	8	0
Szombathely	3		12	10	9	0
Lenti	5		13	9	8	
Letenye	9		14	10	9	
Nagykanizsa	8		13	10	10	0
Zalaegerszeg	6		13	10	10	
Farkasgyepű	6		8	8	8	
Keszthely	5		12	10	10	0
Mencshely	2		10	10	6	0
Pápa	8		10	9	8	0
Sümeg	6		12	10	10	
Tihany	1		11	10	10	
Veszprém	–		–	–	–	
Zirc	6		8	7	6	
Fonyód	7		14	10	9	
Homokszt. györgy	1		13	10	9	0
Kaposvár	3		12	10	10	
Marcali	4		13	10	10	
Siófok	ny		12	11	11	0
Somogyszob	4		14	10	10	
Tab	3		11	10	8	
Bábolna	3		10	9	8	
Esztergom	ny		17	11	9	
Kisbér	4		11	10	10	
Komárom	1		13	9	7	
Tatabánya	1		10	8	8	
Alcsútdoboz	8		11	9	7	
Dunaújváros	3		11	10	8	
Martonvásár	1		11	8	7	0
Mór	1		10	9	9	
Nagyhörcsökp.	2		12	9	9	
Szabadbattyán	ny		10	10	9	
Iregszemcse	2		11	10	9	0
Lengyel	3		11	9	8	
Nagykónyi	1		14	11	10	
Szekszárd	1		15	9	7	
Misinatető	–		–	–	–	–
Mohács	.		16	10	8	
Pécs	3		12	10	8	0
Siklós	.		14	10	9	
Szigetvár	ny		13	10	10	
Bp. Lőrinc	4		11	8	8	0
Bp. Met. Int.	1		13	10	9	0
Bp. Szab. hegy	2		8	7	7	0
Cegléd	1		11	9	9	
Dobogókő	2		7	5	4	
Gödöllő	2		11	8	8	0
Királyrét	1		13	8	8	
Monor	3		13	10	10	
Nagykáta	4		13	9	9	
Őrkény	3		10	9	8	
Szentendre	1		14	10	9	

	197 4. VI. 14h -ig az utolsó 24 óra adatai					
	csapadék (mm)		max. hőmérséklet	min. hőmérséklet	rad. min.	napos órák
Vác	1		14	10	9	
Vámosmikola	ny		13	9	9	0
Baja	ny		12	11	10	0
Bácsalmás	1		12	10	9	
Izsák	4		13	10	10	
Kalocsa	1		13	10	10	
Kecskemét	2		10	9	8	0
Kiskunf. háza	1		10	10	9	
Kiskunhalas	1		12	10	7	
Kunszentmiklós	2		10	9	8	
Tiszakécske	.		15	8	8	
Balassagyarmat	1		14	10	9	
Romhány	3		15	9	9	
Salgótarján	ny		12	10	9	
Eger	2		12	10	8	0
Galyatető	2		10	4	2	
Gyöngyös	2		14	10	10	1
Kékestető	2		6	5	4	0
Kompolt	3		13	10	10	2
Lőrinci	1		13	11	10	
Poroszló	2		13	10	8	
Jászapáti	2		14	9	9	
Jászberény	ny		13	10	10	
Karcag	3		11	11	8	
Szolnok	1		11	9	9	0
Tiszaroff	4		12	10	10	
Túrkeve	5		11	9	9	0
Kistelek	1		14	9	8	
Makó	–		–	–	–	
Szeged	1		14	10	9	0
Szentes	2		10	10	9	
Borsodnádasd	1		12	8	8	
Füged	4		13	10	10	
Hidasnémeti	7		13	10	10	
Jósvafő	2		11	9	9	0
Lillafüred	2		11	9	8	
Miskolc	3		13	10	9	0
Putnok	3		13	10	10	
Sárospatak	5		12	9	9	0
Szendrőlád	4		14	10	10	
Tokaj	4		13	10	10	
Kisvárda	9		12	10	10	0
Mátészalka	8		11	9	8	
Nyíregyháza	5		12	10	10	0
Nyírlugos	7		14	11	9	
Pátyod	7		12	9	8	
Tiszabecs	4		12	8	6	
Vásárosnamény	6		12	10	9	
Záhony	11		13	10	10	
Berettyóújfalu	12		11	9	9	
Debrecen	5		10	9	9	0
Hajdúdorog	6		13	10	9	
Hortobágy	1		12	10	9	
Kőrösszakál	14		10	10	10	
Polgár	4		13	10	10	
Békéscsaba	9		10	10	9	0
Mezőhegyes	1.		12	9	9	0
Orosháza	1		11	10	10	0
Szarvas	4		11	9	9	0
Szeghalom	11		14	10	9	

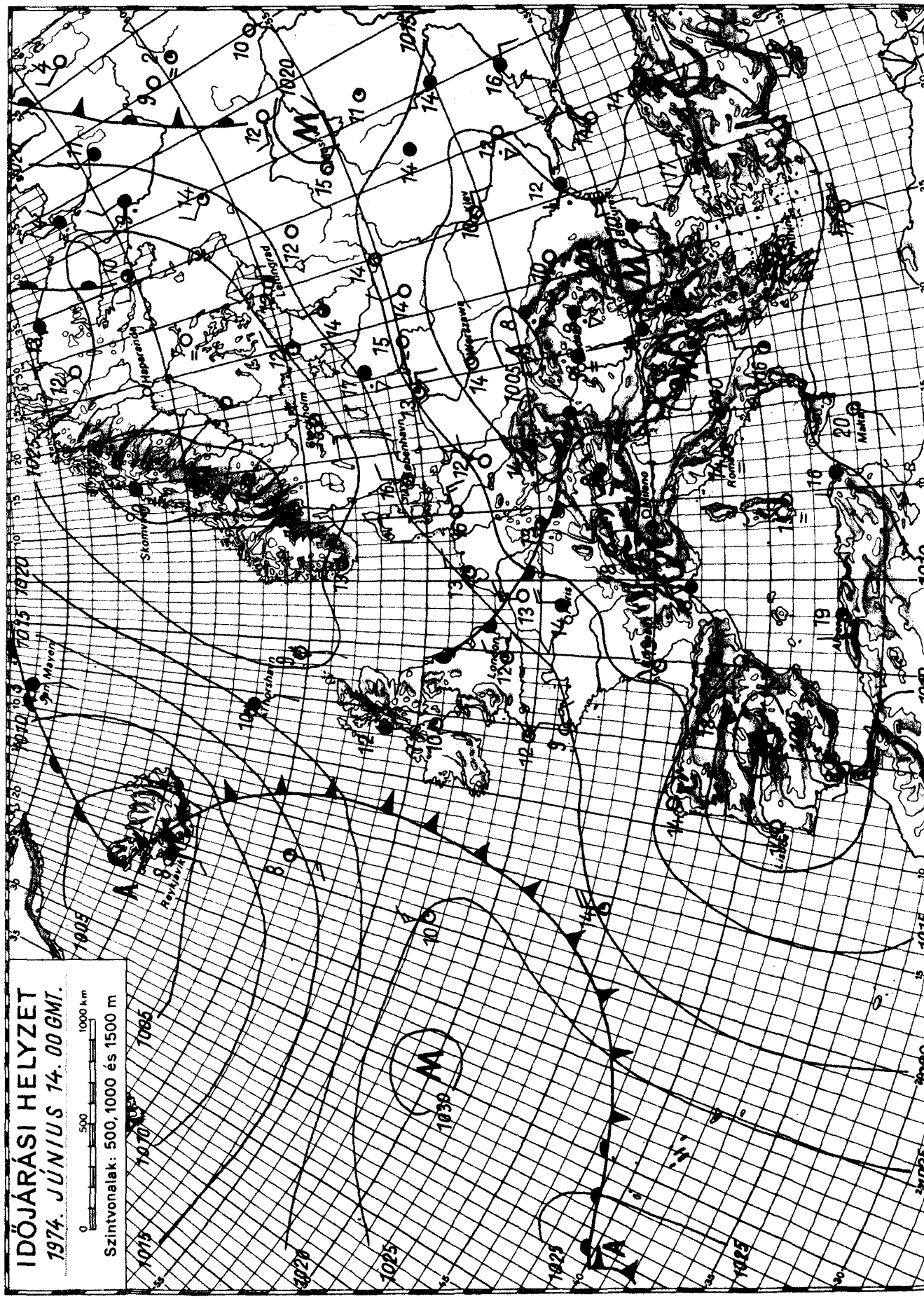

KIADJA: ORSZÁGOS METEOROLÓGIAI SZOLGÁLAT

Készíti: Központi Előrejelző Intézet Előrejelző Osztálya — T.: 281 - 076 — Megjelenik naponként —

Évi előfizetési díja: 720,—Ft — Megrendelhető: 1024 Budapest, II., Kitaibel Pál u. 1. Telefon: 353-500,

Kiadásért felel: az OMSZ elnöke — Szerkesztésért felel: a KEI igazgatója

OFFSET

IDŐJÁRÁSI NAPIJELENTÉS

ЕЖЕДНЕВНЫЙ МЕТЕОРОЛОГИЧЕСКИЙ БЮЛЛЕТЕНЬ · DAILY WEATHER REPORT
BULLETIN QUOTIDIEN DE TEMPS · TÄGLICHER WETTERBERICHT

87. évfolyam 166. szám + Budapest + 1974. Junius 15. szombat

Az időjárási helyzet és a várható időjárás:

A Brit-szigetek és a Skandináv-félsziget fölött magas nyomású légköri képződmény helyezkedik el. Hatására ezeken a területeken száraz az idő, a hőmérséklet csucsértéke 2, 6 fokkal magasabb az évszaknak megfelelőnél. Szárazföldünk többi részén továbbra is változékony az időjárás. Közép-Európában és a Balkán-félszigeten pénteken még 4, 10 fokkal alacsonyabb volt a legmagasabb nappali hőmérséklet, mint a legutóbbi évek átlaga. Az a sarkvidéki származású levegő, amely az elmúlt napokban a Kárpát-medencében rendkivül hüvös, esős időt okozott, lassan a Fekete-tenger térsége fölé helyeződik át. Ezért jelenleg ott is többfelé esik az eső. A következő 36 órában hazánkban a felhőzet felszakadozására számithatunk, a hőmérséklet napközben kissé tovább emelkedik, de szórványos zápor, zivatar kialakulásával továbbra is számolni kell.

Hazánkban pénteken erősen felhős, vagy borult volt az ég, csak északnyugaton és északkeleten sütött ki 2, 5 órára a nap. Többfelé alakult ki zápor, zivatar. A ma reggel 7 óráig lehullott eső mennyisége általában elérte az 5, helyenként a 10, 20 mm-t, sőt Bábolnán a 27, Kisbéren a 36 mm-t. A legmagasabb nappali hőmérséklet általában 14, 19, a nyugati megyékben 19, 21 fok között volt. Ma hajnalra 5, 12 fokig hült le a levegő. Délelőtt erősen felhős idő volt, egy-két helyen esett az eső. A hajnali órákban többfelé köd képződött, amely 9 órára mindenütt feloszlott. A hőmérséklet 11 órára 16, 21 fokig emelkedett, csak Budapesten mértek 12, Kecskeméten 13 fokot.

Ma 12 órakor Budapesten a hőmérséklet 12, fok, a tengerszintre átszámitott légnyomás 760 mm, gyengén emelkedik.

A Balaton vizének hőmérséklete Siófoknál 11 órakor 14 fok volt.

Várható időjárás vasárnap estig:

Időnként felszakadozó felhőzet, szórványosan kialakuló záporral, zivatarral.
Gyenge változó irányu, zivatar idején átmenetileg megerősödő szél.
A hajnali órákban néhány helyen ködképződés.

Várható legalacsonyabb éjszakai hőmérséklet: 6, 11,
legmagasabb nappali hőmérséklet vasárnap: 17, 22 fok között.

Bartha Péterné s.k.

A hőmérséklet napi középértéke és eltérése a 100 évi átlagtól /Budapesten:/

1974. VI. 14.	13,2 C°	-6,0 C°

1871 óta ezen a napon Budapesten előfordult

legmagasabb hőmérséklet:	31,8 C° /1930/
legalacsonyabb hőmérséklet:	6,6 C° /1891/

74. 0467.

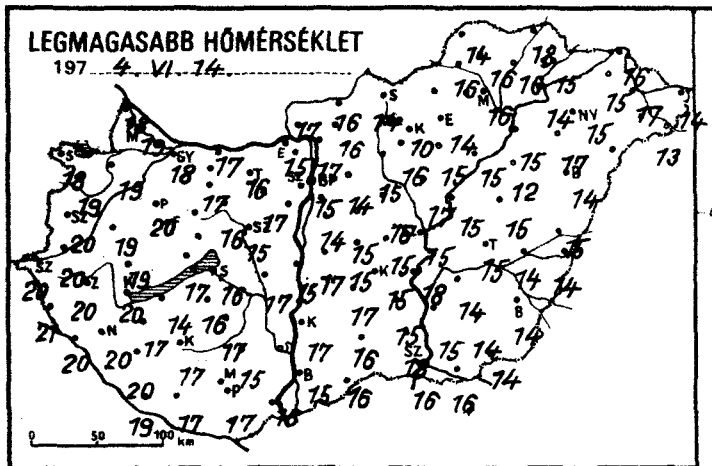
LEGMAGASABB HŐMÉRSÉKLET
197 4. VI. 14.
0 50 100 km

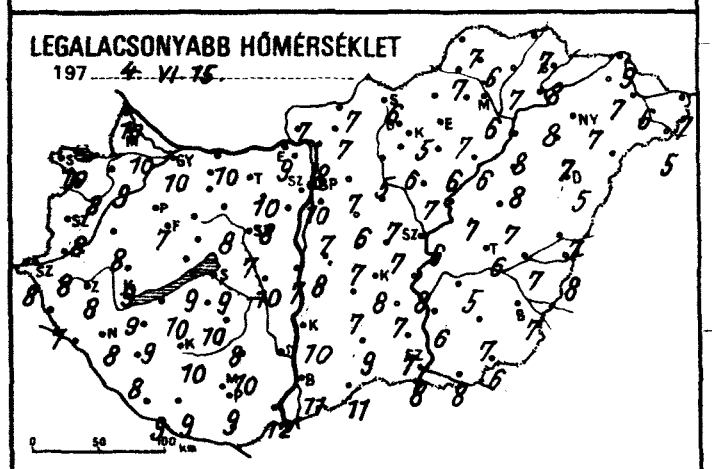
LEGALACSONYABB HŐMÉRSÉKLET
197 4. VI. 15.
0 50 100 km

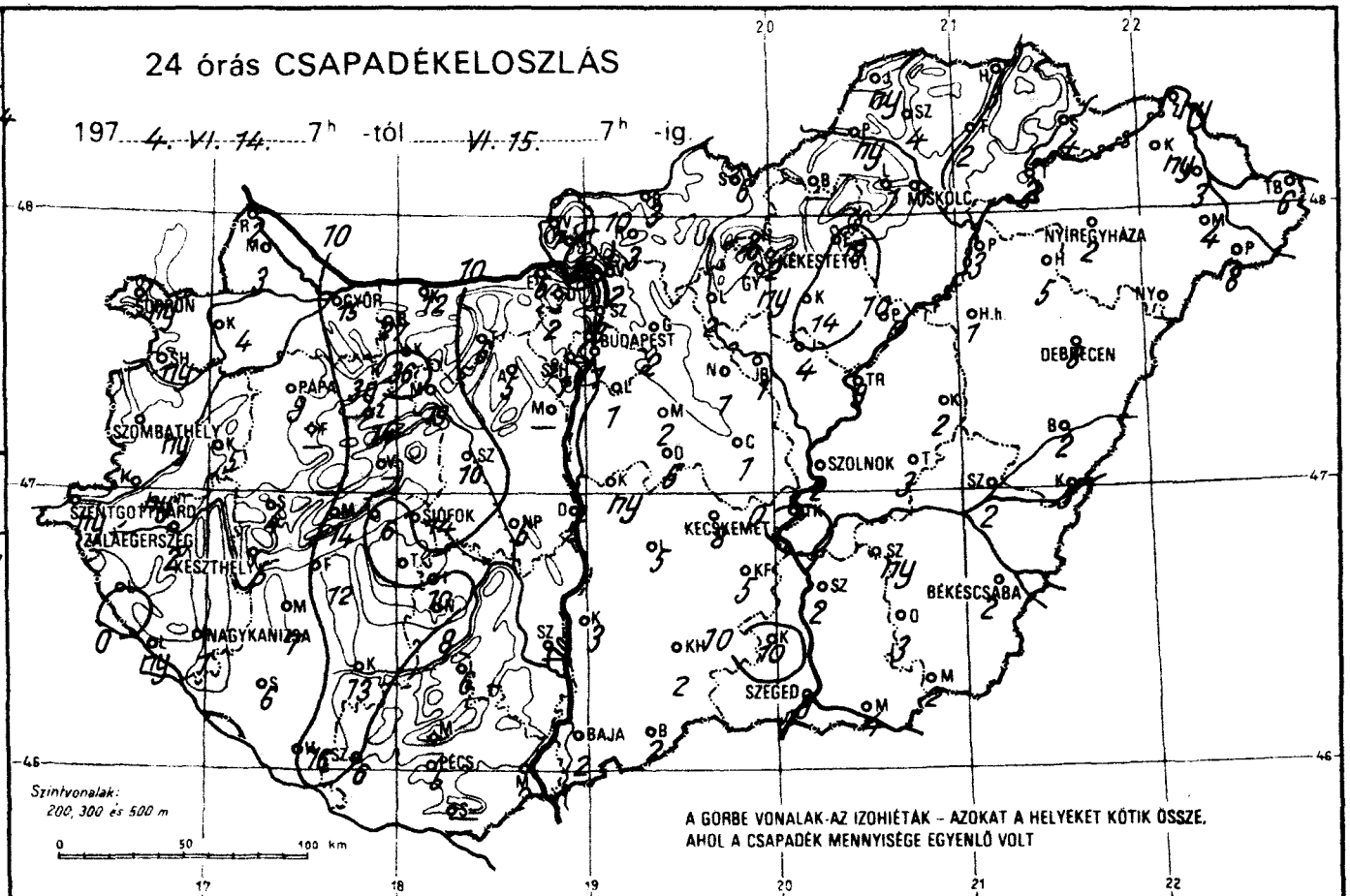
24 órás CSAPADÉKELOSZLÁS
197 4. VI. 14. 7h -tól VI. 15. 7h -ig.
SOPRON
GYŐR
PÁPA
SZOMBATHELY
SZENTGOTTHÁRD
ZALAEGERSZEG
KESZTHELY
NAGYKANIZSA
SIÓFOK
PÉCS
BUDAPEST
KÉKESTETŐ
MISKOLC
NYÍREGYHÁZA
DEBRECEN
SZOLNOK
KECSKEMÉT
BÉKÉSCSABA
SZEGED
BAJA
Szintvonalak:
200, 300 és 500 m
0 50 100 km
A GORBE VONALAK-AZ IZOHIÉTÁK – AZOKAT A HELYEKET KÖTIK ÖSSZE,
AHOL A CSAPADÉK MENNYISÉGE EGYENLŐ VOLT

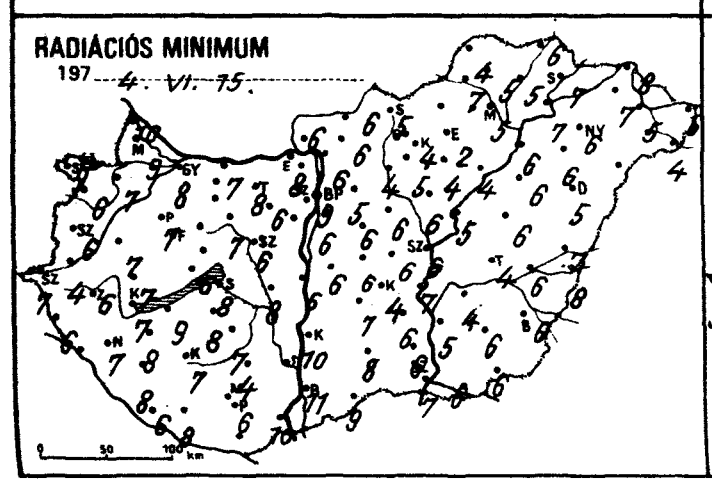
RADIÁCIÓS MINIMUM
197 4. VI. 15.
0 50 100 km

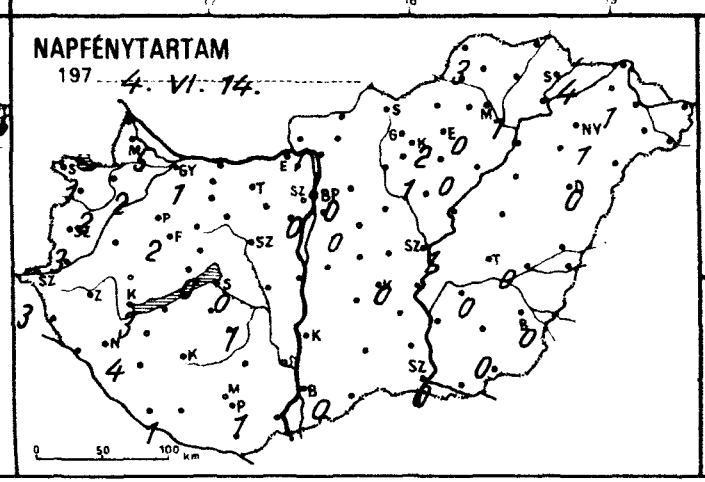
NAPFÉNYTARTAM
197 4. VI. 14.
0 50 100 km

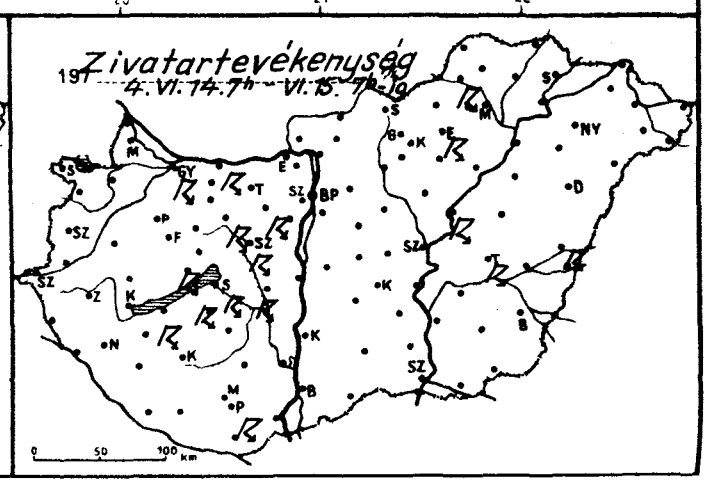
Zivatartevékenység
197 4. VI. 14. 7h – VI. 15. 7h-ig
0 50 100 km

	197 4. VI. 07h-ig az utolsó 24 óra adatai					
	csapadék (mm)		max. hőmérséklet	min. hőmérséklet	rad. min.	napos órák
Győr	15	↖	18	10	8	1
Kapuvár	4		19	9	7	2
Mosonmagyaróvár	3	▽	19	10	9	5
Rajka	2		18	10	10	
Sopron	ny	▽	18	10	9	1
Sopronhorpács	ny	⌒	19	8	6	2
Káld	5		19	8	7	
Körmend	ny		20	8	4	
Szentgotthárd	ny		20	8	7	3
Szombathely	ny	▽	20	8	6	3
Lenti	•		21	7	6	
Letenye	ny		20	–	–	
Nagykanizsa	1	▽	20	8	7	4
Zalaegerszeg	2	▽	20	8	6	
Farkasgyepű	–		–	–	–	
Keszthely	5	▽	20	9	7	3
Mencshely	14	↖	16	10	5	0
Pápa	9	▽	20	7	7	2
Sümeg	4		19	9	7	
Tihany	6	↖≡	17	9	6	
Veszprém	–		–	–	–	
Zirc	14		15	5	3	
Fonyód	12	↖	14	10	9	
Homokszt. györgy	16	▽	19	9	6	1
Kaposvár	13	▽⌒	17	10	7	
Marcali	7	▽⌒	17	9	8	
Siófok	14	↖≡	16	9	8	0
Somogyszob	6		20	8	8	
Tab	6		16	10	8	
Bábolna	27		17	9	7	
Esztergom	6		15	9	8	
Kisbér	36	▽≡	17	–	–	
Komárom	12	↖	17	10	7	
Tatabánya	6		16	10	8	
Alcsútdoboz	5	↖≡	17	8	6	
Dunaújváros	5	≡	15	7	6	
Martonvásár	–		–	–	–	–
Mór	19	↖≡	16	8	7	
Nagyhörcsökp.	6	↖	17	10	8	
Szabadbattyán	10	↖≡⌒	15	7	6	
Iregszemcse	10	≡	17	10	5	1
Lengyel	6		15	10	4	
Nagykónyi	8		17	8	7	
Szekszárd	–		–	–	–	
Misinatető	–		–	–	–	–
Mohács	2		16	12	10	
Pécs	5	↖≡	17	9	6	1
Siklós	–		–	–	–	
Szigetvár	6	≡	17	9	8	
Bp. Lőrinc	1	▽	14	7	6	0
Bp. Met. Int.	1		15	10	9	0
Bp. Szab. hegy	1	≡	12	9	7	0
Cegléd	1		15	7	6	
Dobogókő	2		12	7	4	
Gödöllő	2		14	7	5	1
Királyrét	14	▽≡	16	5	4	
Monor	2		15	6	6	
Nagykáta	1		16	7	6	
Örkény	6	▽	15	7	6	
Szentendre	3		16	8	8	

	197 4. VI. 07h-ig az utolsó 24 óra adatai					
	csapadék (mm)		max. hőmérséklet	min. hőmérséklet	rad. min.	napos órák
Vác	2	⌒	17	8	6	
Vámosmikola	7		17	7	6	1
Baja	2		15	11	11	0
Bácsalmás	2		16	11	9	
Izsák	5		17	7	7	
Kalocsa	3	≡	17	10	10	
Kecskemét	8		15	8	4	0
Kiskunf. háza	5		15	7	6	
Kiskunhalas	2	≡	16	9	8	
Kunszentmiklós	ny		17	8	6	
Tiszakécske	•		18	8	7	
Balassagyarmat	3	≡	16	7	6	
Romhány	3	≡	16	7	6	
Salgótarján	6		14	6	5	
Eger	19	↖	14	7	2	0
Galyatető	6	▽	13	5	3	
Gyöngyös	ny		16	6	5	1
Kékestető	2	▽	10	5	4	2
Kompolt	14	▽▲	15	6	4	0
Lőrinci	2		15	5	4	
Poroszló	6		15	6	4	
Jászapáti	4	▽⌒	17	7	6	
Jászberény	1		16	8	6	
Karcag	2	↖	15	7	6	
Szolnok	2	▽≡	15	6	6	1
Tiszaroff	9	↖	15	7	5	
Túrkeve	3	↖	15	6	4	0
Kistelek	10		18	7	6	
Makó	4		16	8	6	
Szeged	9	▽	16	8	7	0
Szentes	2	≡	15	6	5	
Borsodnádasd	–		–	–	–	
Füged	2		16	7	5	
Hidasnémeti	3		18	7	6	
Jósvafő	ny		14	7	4	3
Lillafüred	1		14	6	6	
Miskolc	1	▽	16	6	5	1
Putnok	ny	↖≡	16	7	7	
Sárospatak	4		15	8	7	4
Szendrőlád	4		16	6	5	
Tokaj	2		14	8	7	
Kisvárda	ny		15	7	–	1
Mátészalka	4		–	–	–	
Nyíregyháza	2		15	7	6	1
Nyírlugos	–		–	–	–	
Pátyod	8	▽	13	5	4	
Tiszabecs	6		14	7	6	
Vásárosnamény	3		17	6	5	
Záhony	ny		16	9	8	
Berettyóújfalu	2	↖≡	15	7	7	
Debrecen	8	▽≡	14	5	5	0
Hajdúdorog	5		17	7	6	
Hortobágy	1		12	8	6	
Körösszakál	5	▽	14	8	8	
Polgár	3	≡	15	8	6	
Békéscsaba	2	≡	14	7	6	0
Mezőhegyes	2	≡	14	6	6	
Orosháza	3		14	7	6	0
Szarvas	ny	≡	14	5	4	0
Szeghalom	2	≡	14	7	6	

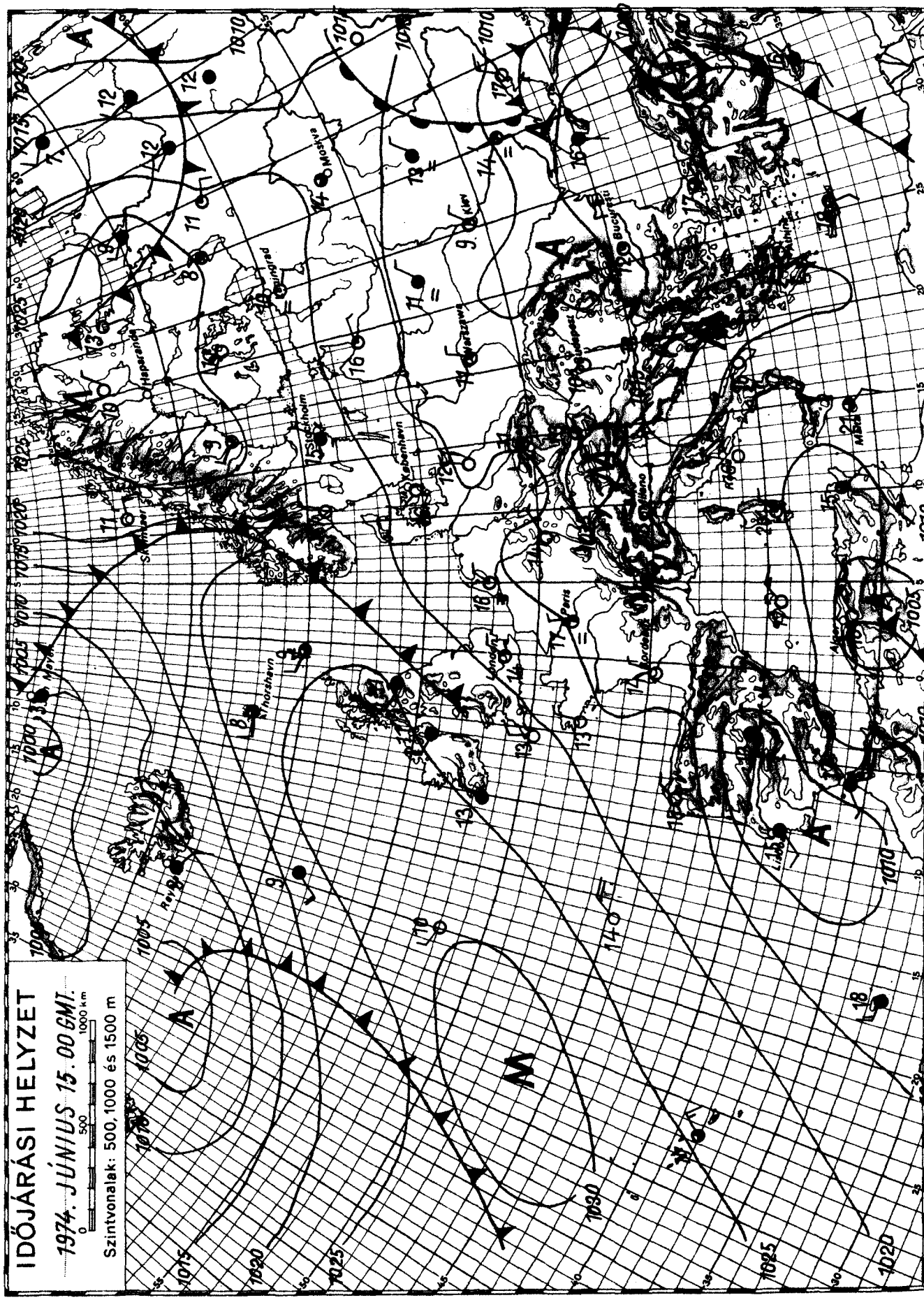

KIADJA: ORSZÁGOS METEOROLÓGIAI SZOLGÁLAT

Készíti: Központi Előrejelző Intézet Előrejelző Osztálya — T.: 281 - 076 — Megjelenik naponként —

Évi előfizetési díja: 720,—Ft — Megrendelhető: 1024 Budapest, II., Kitaibel Pál u. 1. Telefon: 353-500,

Kiadásért felel: az OMSZ elnöke — Szerkesztésért felel: a KEI igazgatója

OFFSET

O R S Z Á G O S M E T E O R O L Ó G I A I S Z O L G Á L A T

KÖZPONTI ELŐREJELZŐ INTÉZETE

IDŐJÁRÁSI ESEMÉNYEK NAPTÁRA

CALENDAR OF WEATHER PHENOMENA

1974. május

Az Időjárási Napijelentés havi melléklete

Dátum - *Date*	Az időjárási jelenség leirása *Description of the weather phenomenon*	Az időjárási esemény előidézője *Carrier of the phenomenon*	Érkező légtömeg *Arriving air-mass*
1.	országos eső, jelentős csapadékmennyiségek	00^h-től SSW-ről regionális ciklon átvonulás a Kárpát-medencén; 2.09^h körül NE-en kilépett	/Mm/
4.	sokfelé eső	meleg front: belépés 09^h SW-en, kilépés 15^h NE-en	Mm
4.	zápor, zivatar	instabilitási vonal: belépés SSW-en 15^h, kilépés NE-en 23^h	Mm
5.	országos eső	meleg front: belépés 07^h S-ön, kilépés 12^h NE-en	Mm
5.	zápor, zivatar	instabilitási vonal: belépés 10^h SW-en, kilépés 16^h E-en	
5.	elszórtan zápor, zivatar	hideg front: belépés 14^h W-en, kilépés 21^h E-en	Mm
6.	sokfelé zápor, zivatar, elszórtan jégeső is	hideg front: belépés 06^h W-en, kilépés 21^h E-en	Mm
11.	felhősödés	meleg front: belépés 16^h SSW-en, kilépés 12.00^h E-en	Mc
12.	elszórtan zápor, egy-két helyen zivatar	hideg front: belépés 01^h W-en, kilépés 13^h E-en	Mm
13.	felhősödés	meleg front: belépés 22^h W-en, kilépés 14.06^h E-en	Mm
14.	elszórtan zápor, zivatar	hideg front: belépés 13^h NW-en, kilépés 23^h SE-en	Mm
16.	országos esőzés	00^h-tól regionális ciklon átvonulás NE-ről. Az objektum 17-én 12^h körül a Kárpát-medence felett feloszlott	
22.	országos eső, jelentős csapadékmennyiségek	meleg front: belépés 06^h W-en, kilépés 12^h E-en	Mm
22.	zápor, zivatar	instabilitási vonal: belépés 07^h SW-en, kilépés 15^h E-en	
22.	zápor, zivatar	instabilitási vonal: belépés 13^h SW-en, kilépés 20^h E-en	
22.	átmeneti kiszáradás	hideg front: belépés 17^h NW-en, kilépés 23.02^h E-en	Mc
27.	felhőátvonulások	hideg front: belépés 09^h NNE-en, kilépés 15^h S-ön	Mc
29.	zápor, zivatar, helyenként jégeső	instabilitási vonal: belépés 15^h NW-en /a Budapest - Nagykanizsa vonalon aktivizálódik/ kilépés 20^h E-en	
29.	elszórtan zápor, zivatar	hideg front: belépés 17^h NW-en, kilépés 30.06^h E-en	Mm

Arktikus szárazföldi és tengeri /Ac és Am/: mérsékeltövi szárazföldi és tengeri /Mc és Mm/: szubtrópusi szárazföldi és tengeri /Tc és Tm/: helyi vagy lokális /H/.

Az időjárási esemény Budapest-i jellemzői - *Characteristics of the phenomenon over Budapest*						
Időpont - *point of time*	Hőmérsékletváltozás (fok/idő) *Temperature-shift (degree/period)*	Légnedvességváltozás (%/idő) *Humidity-shift (%/period)*	Szélirányváltozás *Wind-direction shift*	Maximális széllökés (m/sec) és időpontja *Maximum gust (m/sec) and its time*	Csapadék mennyisége (mm) és alakja *Amount and form of precipitation*	Megjegyzés - *Remarks*
					17,8 ●	
□						□ a budapesti átvonulás elmosódott!
4.20	-5/10 p	+35/2 ó	S - WNW	-	4,0 ▽	
□					6,2 ●	□ a budapesti átvonulás elmosódott!
5.12	-	-	-	17,8 S 12^{40}	2,0 ▽	
□	-	-	-		ny ▽	□ a budapesti átvonulás elmosódott!
6.16	-2/10 p	-	W - NW	12,0 NW 17^{49}	2,7 ▽	
□					2,2 ●	□ a budapesti átvonulás elmosódott!
12.06	-1/30 p	-	S - WNW	-	ny ▽	
□						□ a budapesti átvonulás elmosódott!
14.15	-8/30 p	+40/1 ó	SW - NNW	14,4 NNW 19^{00}	1,6 ▽	
					8,5 ▽	
□						□ a budapesti átvonulás elmosódott!
□					5,6 ●▽	□ a budapesti átvonulás elmosódott!
22.16	-1/1 ó	-	WSW - NW	-		
22.20	-1/30 p	-20/1 ó	-	-	-	
□						□ a budapesti átvonulás elmosódott!
29.16	-6/10 p	-	-	-	ny ▽	
□						□ a budapesti átvonulás elmosódott!

Arctic maritime (Am): Arctic continental (Ac): Polar maritime (Mm): Polar continental (Mc): Tropical maritime (Tm): Tropical continental (Tc): Local air mass (H).

IDŐJÁRÁSI NAPIJELENTÉS

ЕЖЕДНЕВНЫЙ МЕТЕОРОЛОГИЧЕСКИЙ БЮЛЛЕТЕНЬ · DAILY WEATHER REPORT
BULLETIN QUOTIDIEN DE TEMPS · TÄGLICHER WETTERBERICHT

87. évfolyam 166. szám + Budapest + 1974. junius 16. vasárnap

Az időjárási helyzet és a várható időjárás:

Európa északi részei fölött egy nagy kiterjedésü magas nyomásu légköri képződmény helyezkedik el. Az ebben uralkodó lassu leszálló mozgások felhőoszlató hatásuak, igy általában kevés a felhő, száraz, meleg az idő. Szombaton még a Skandináv félsziget legészakibb részein is előfordultak 25, 27 fokos maximumok. Az elmult napokban a Kárpát-medence fölött örvénylő hideg levegő kelet felé helyeződött át, és jelenleg a Szovjetunió európai területének déli részei fölött tevékenykedik. Hatására most ott alakult ki erősen felhős, csapadékos, hüvös időjárás. Nyugat és Közép-Európa fölött a talajközeli légrétegben elmosódótt az izobárkép. Határozott légmozgás ninesen, de a légkör függőleges egyensulyi állapota igen labilis: a Brit-szigeteken már éjszaka voltak záporok, zivatarok. A Kárpát-medencében és környékén folytatódik a lassu melegedés és fokozódik a zápor, zivatarhajlam.

Hazánkban szombaton változóan felhős ég mellett általában 2, 8 órán keresztül sütött a nap. Több helyen keletkezett zápor, zivatar. A zivatart helyenként jégeső is kisérte. A lehullott csapadékmennyiség igen változatos képet mutat. Voltak helyek ahol a mérhető mennyiséget sem érte el, máshol viszont 10, 15 sőt Gödöllőn és Sárospatakon 16, Mohácson és Mátészalkán pedig 18 mm eső hullott. Az erősen felhős helyeken napközben sem emelkedett a hőmérséklet 17, 19 foknál magasabbra, a napos részeken viszont 24, 25 fokos maximumok alakultak ki. Ma hajnalban az ország területén 7 és 13 fok közötti hőmérsékleteket mutattak a hőmérők. Délelőtt országszerte változóan felhős volt az ég. A hőmérséklet már 11 órára mindenhol elérte a 18, 21 fokot.

Ma 12 órakor Budapesten a hőmérséklet 20 fok volt, a tengerszintre átszámitott légnyomás 759 mm, nem változik.

A Balaton vizének hőmérséklete 11 órakor Siófoknál 16 fok volt.

Várható időjárás hétfő estig:

Főként nappali felhőképződés, helyi záporrkkal, zivatarokkal,
Mérsékelt változó irányu szél. Zivatar idején szélerősödés.
Az évszaknak megfelelő hőmérsékletek.

Várható legalacsonyabb éjszakai hőmérséklet: 9, 14,
legmagasabb nappali hőmérséklet hétfőn: 21, 26 fok között.

Kerényi Nárcisz s.k.

A hőmérséklet napi középértéke és eltérése a 100 évi átlagtól /Budapesten:/

1974. VI. 15.	14,7 C°	-4,5 C°

1871 óta ezen a napon Budapesten előfordult

legmagasabb hőmérséklet:	33,4 C° /1935/
legalacsonyabb hőmérséklet:	6,8 C° /1913/

74. 0468.

LEGMAGASABB HŐMÉRSÉKLET

197 4. VI. 15.

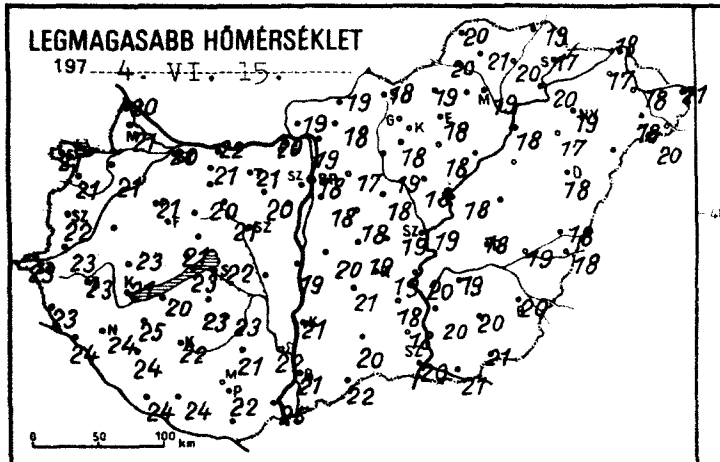

LEGALACSONYABB HŐMÉRSÉKLET

197 4. VI. 16.

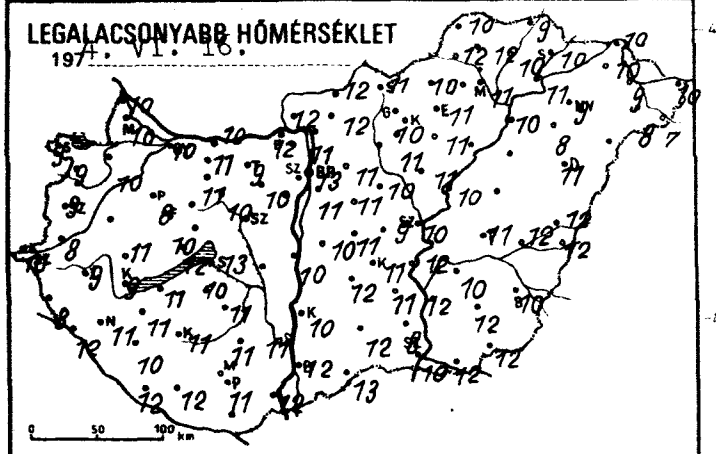

24 órás CSAPADÉKELOSZLÁS

197 4. VI. 15. 7^{h} -tól VI. 16. 7^{h} -ig.

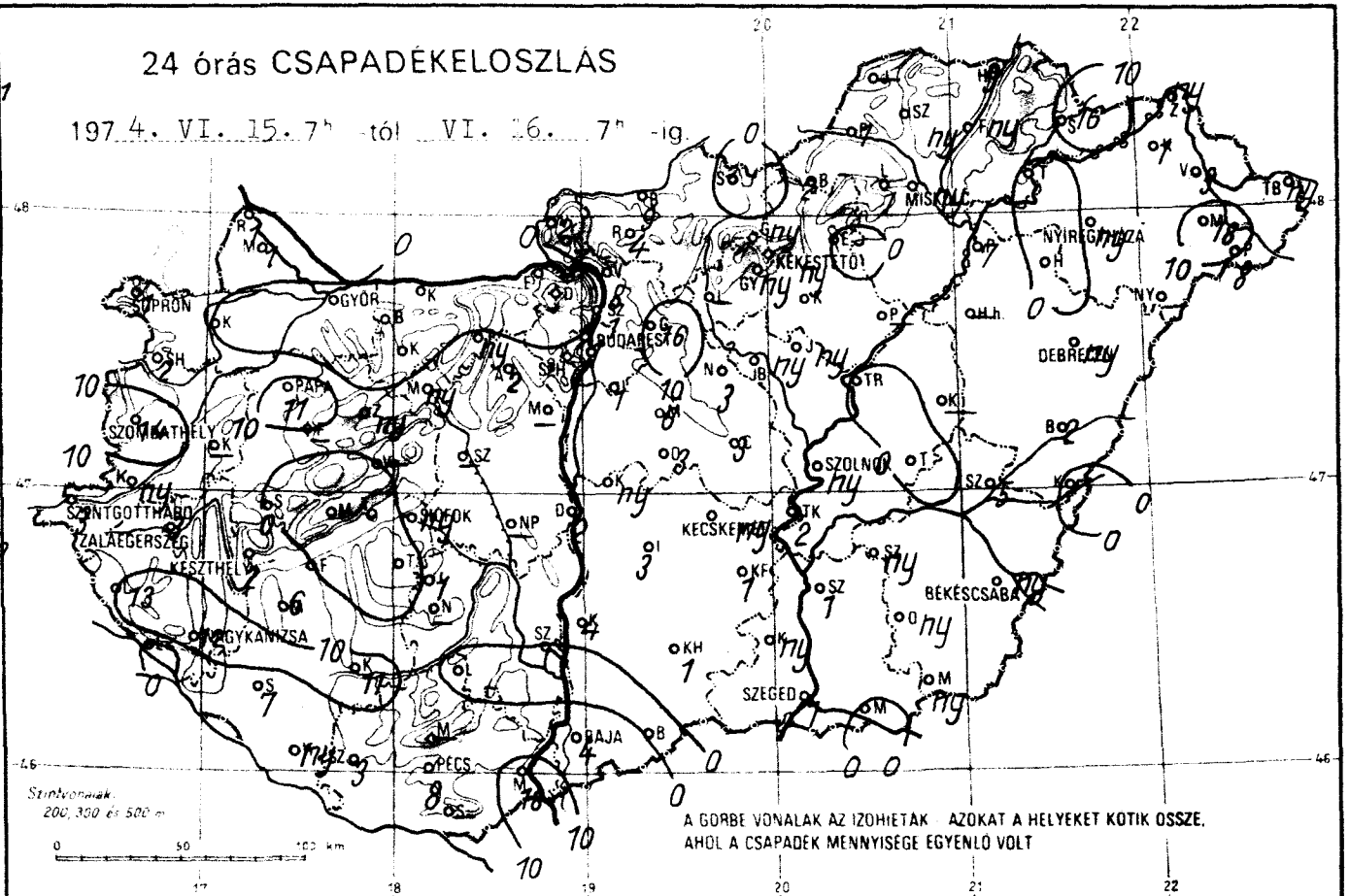

RADIÁCIÓS MINIMUM

1974. VI. 16.

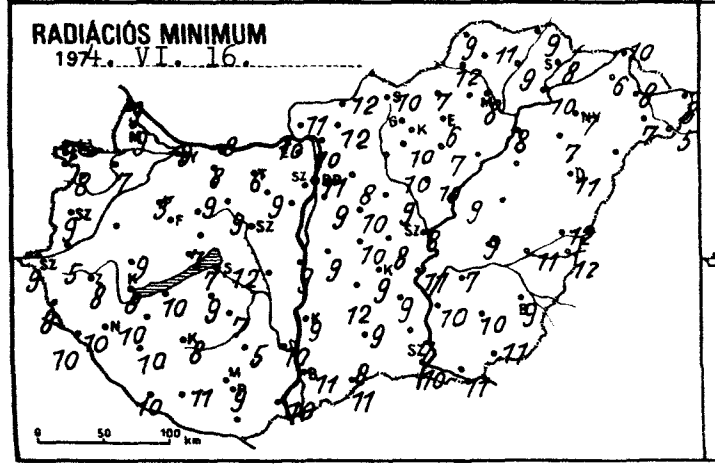

NAPFÉNYTARTAM

197 4. VI. 15.

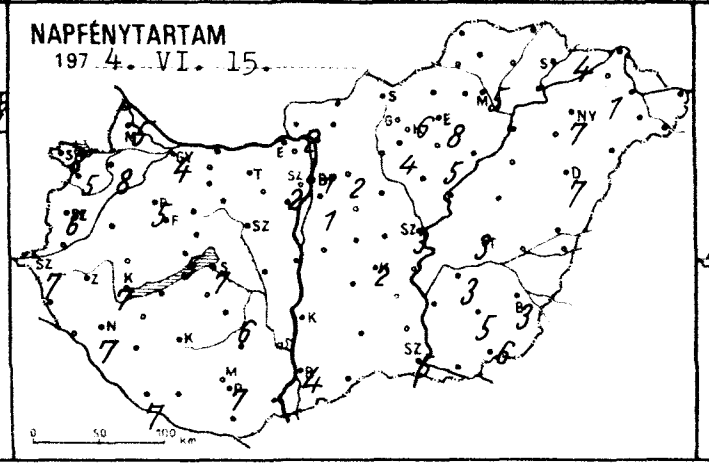

ZIVATARTEVÉKENYSÉG

197 4. VI 15 7^{h} -16 7^{h} -ig

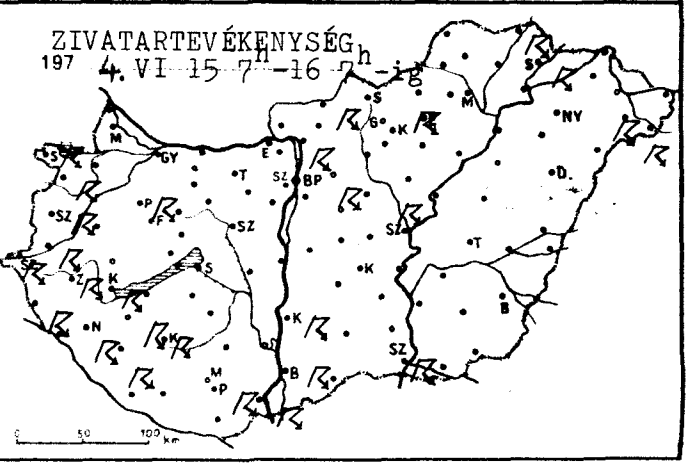

	1974. VI. 10. 7h -ig az utolsó 24 óra adatai					
	csapadék (mm)		max. hőmérséklet	min. hőmérséklet	rad. min.	napos órák
Győr	·		20	10	9	4
Kapuvár	·		21	10	7	8
Mosonmagyaróvár	1	▽	21	10	9	5
Rajka	1	⊼	20	10	9	
Sopron	1	⊼	21	9	9	8
Sopronhorpács	2	⊼ ⌓	21	9	8	5
Káld	–		–	–	–	
Körmend	ny	⊼	23	8	5	
Szentgotthárd	3	⊼ ≡	23	10	9	7
Szombathely	14	⊼	22	9	9	6
Lenti	13	⊼	23	8	8	
Letenye	·		24	12	10	
Nagykanizsa	12	⊼	24	11	10	7
Zalaegerszeg	3	⊼	23	9	8	
Farkasgyepű	–		–	–	–	-
Keszthely	2	⊼	21	9	8	7
Mencshely	·		21	11	7	4
Papa	11	⊼	21	9	8	5
Sümeg	·		23	11	9	
Tihany	·	⌓	23	12	7	
Veszprém	–		–	–	–	
Zirc	ny		19	9	6	
Fonyód	–		20	11	10	-
Homokszt. györgy	ny	≡ ⌓	24	12	10	7
Kaposvár	11	⊼	22	10	8	
Marcali	6	⊼	25	11	10	
Siófok	ny	▽	22	13	12	7
Somogyszob	?	⊼	24	10	10	
Tab	·		23	10	9	
Bábolna	·		21	11	8	
Esztergom	·		20	12	10	
Kisber	·		20	11	9	
Komárom	·	⌓	22	10	8	
Tatabánya	ny	⌓	21	9	6	
Alcsútdoboz	2	≡	20	10	9	
Dunaújváros	2	▽	19	10	9	
Martonvásár	–		–	–	–	
Mór	ny	⌓	21	10	9	
Nagyhörcsökp.	–		–	–	–	
Szabadbattyán	–		–	–	–	
Iregszemcse	1	⌓	23	11	7	8
Lengyel	·		21	11	5	
Nagykónyi	·		–	–	–	
Szekszárd	·		22	11	10	
Misinatető	–		–	–	–	–
Mohács	18	⊼	25	12	10	
Pécs	8	⊼	22	11	9	7
Siklós	–		–	–	–	
Szigetvár	3		24	12	11	
Bp. Lőrinc	1	=	18	11	9	1
Bp. Met. Int.	1		18	13	11	1
Bp. Szab. hegy	1		16	11	9	2
Cegléd	3	▽	19	9	8	
Dobogókő	·		16	10	7	
Gödöllő	16	⊼	17	11	8	2
Királyrét	–		–	–	–	
Monor	6	▽	18	10	10	
Nagykáta	3	▽	18	10	9	
Örkény	3		19	11	10	
Szentendre	1		20	12	12	

	1974. VI. 10. 7h -ig az utolsó 24 óra adatai					
	csapadék (mm)		max. hőmérséklet	min. hőmérséklet	rad. min.	napos órák
Vác	8	⊼	19	10	10	
Vámosmikola	ny		19	12	11	2
Baja	4	⊼	21	12	11	4
Bácsalmás	1		22	13	11	
Izsák	3		21	12	12	
Kalocsa	4	⊼ ▲	21	10	9	
Kecskemét	ny	≡	19	11	9	2
Kiskunf. háza	1		18	11	9	
Kiskunhalas	1		20	12	8	
Kunszentmiklós	ny		20	10	9	
Tiszakécske	2		20	12	11	
Balassagyarmat	8	⊼	19	12	12	
Romhány	4	▽	18	12	12	
Salgótarján	·		18	11	10	
Eger	·		18	11	6	8
Galyatető	ny		15	6	4	
Gyöngyös	ny		13	10	10	4
Kékestető	ny	≡ ▽	12	8	7	6
Kompolt	1		18	11	7	5
Lőrinci	–		–	–	–	
Poroszló	–		–	–	–	
Jászapáti	ny	⌓	18	11	10	
Jászberény	1	⊼	20	10	9	
Karcag	–		–	–	–	
Szolnok	ny		19	10	8	3
Tiszaroff	·		18	10	9	
Törökeve	·		18	11	9	3
Kistelek	ny		18	8	7	
Makó	·	≡	21	12	12	
Szeged	1	⊼ ≡	20	10	10	5
Szentes	1		20	12	10	
Borsodnádasd	7	⊼	20	10	10	
Füged	ny		20	10	9	
Hidasnemeti	9	⊼	19	9	9	
Jósvafő	–		–	–	–	
Lillafüred	1		13	10	9	
Miskolc	ny	▽	19	11	8	5
Putnok	1		20	12	12	
Sárospatak	16	⊼	17	10	8	4
Szendrőlád	ny		21	12	11	
Tokaj	·		20	11	10	
Kisvárda	1	≡	17	10	6	1
Mátészalka	18	≡ ⊼	18	8	7	
Nyíregyháza	ny	▽ ≡	19	9	7	7
Nyírlugos	–		–	–	–	
Pátyod	8	⊼	20	7	5	
Tiszabecs	ny		21	10	8	
Vásárosnamény	3		18	9	8	
Záhony	ny		18	10	10	
Berettyóújfalu	2		18	12	12	
Debrecen	ny	▽ ≡	18	11	11	7
Hajdúdorog	·		17	8	7	
Hortobágy	–		–	–	–	
Körösszakál	·		18	12	12	
Polgár	7	▽	18	10	8	
Békéscsaba	ny		20	10	9	3
Mezőhegyes	1		21	12	11	6
Orosháza	ny	≡	20	12	10	5
Szarvas	ny		19	10	7	3
Szeghalom	5	▽	19	12	11	

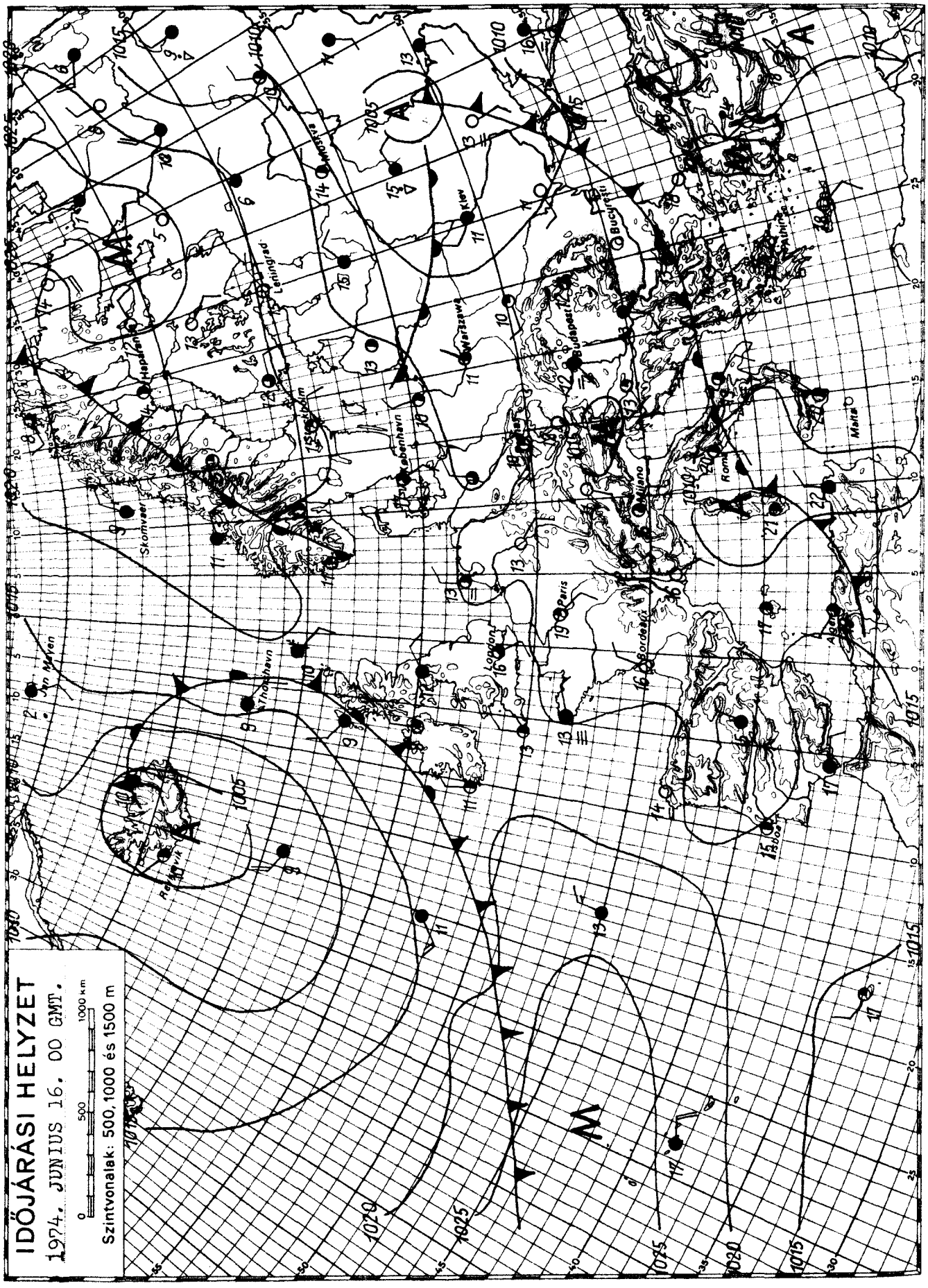

KIADJA: ORSZÁGOS METEOROLÓGIAI SZOLGÁLAT
Készíti: Központi Előrejelző Intézet Előrejelző Osztálya — T.: 281 – 076 — Megjelenik naponként —
Évi előfizetési díja: 720,—Ft — Megrendelhető: 1024 Budapest, II., Kitaibel Pál u. 1. Telefon: 353-500,
Kiadásért felel: az OMSZ elnöke — Szerkesztésért felel: a KEI igazgatója

OFFSET

IDŐJÁRÁSI NAPIJELENTÉS

ЕЖЕДНЕВНЫЙ МЕТЕОРОЛОГИЧЕСКИЙ БЮЛЛЕТЕНЬ • DAILY WEATHER REPORT
BULLETIN QUOTIDIEN DE TEMPS • TÄGLICHER WETTERBERICHT

87. évfolyam 168. szám + Budapest + 1974. junius 17. hétfő

Az időjárási helyzet és a várható időjárás:

A Brit-szigetek és a Szovjetunió európai területének déli térségében esős az idő.Európa többi részén viszont csak helyi záporokból, zivatarokból esik az eső, egyébként derült idő van. Szokatlan módon jelenleg Európa egyik legmelegebb része a Skandináv-félsziget, ahol vasárnap napközben 25, 30 fokot mértek. Ehhez hasonló felmelegedést csak Európa legdélibb részéből jelentettek.

Hazánkban vasárnap változóan felhős idő volt és hosszu idő után először több órán keresztül sütött a nap. A déli, délutáni órákban néhány helyen záporeső, zivatar is volt. A lehullott csapadék mennyisége általában nem haladta meg a 2-3 mm-t, de Gyöngyösről 10, Nyirlugosról 13, Mátészalkáról 16 mm-t jelentettek. Napközben 20, 25 fokig emelkedett a hőmérséklet. Az éjszaka is enyhébb volt az előző éjszakánál, a legalacsonyabb hőmérséklet 9, 13 fok között volt. Hétfő délelőtt derült idő volt, csak a déli órákra növekedett meg többfelé a felhőzet. 11 órára 21, 24 fokig emelkedett a hőmérséklet.

Ma 12 órakor Budapesten a hőmérséklet 23 fok, a tengerszintre átszámitott légnyomás 756 mm, gyengén süllyed.

A Balaton vizének hőmérséklete 11 órakor Siófoknál 19 fok volt.

Várható időjárás kedd estig:

Nappali felhőképződés helyi záporokkal, zivatarokkal.
Hajnalban néhány helyen köd.
Általában mérsékelt változó irányu, a zivatarok idejére megerősödő szél.
A nappali felmelegedés tovább erősödik.
Várható legalacsonyabb éjszakai hőmérséklet: 9, 14,
legmagasabb nappali hőmérséklet kedden: 23, 28 fok között.

Aigner Szilárd s.k.

TÁVOLABBI KILÁTÁSOK PÉNTEK REGGELIG:

Eleinte nappali felhőképződés később nyugat felől növekvő felhőzet többfelé zápor, zivatar. Legalacsonyabb hajnali hőmérséklet 11, 16 fok között. Legmagasabb nappali hőmérséklet 21, 27 fok között. Jelentős mennyiségü /legalább 5 mm/ csapadék az ország területének 60 %-án várható.

KÖZÉPTÁVU ELŐREJELZŐ OSZTÁLY

A hőmérséklet napi középértéke és eltérése a 100 évi átlagtól /Budapesten:/

1974. VI. 16. 18,3 C° - 0,9 C°

1871 óta ezen a napon Budapesten előfordult

legmagasabb hőmérséklet: 32,6 C° /1962/
legalacsonyabb hőmérséklet: 6,5 C° /1923/

74. 0469.

LEGMAGASABB HŐMÉRSÉKLET

197. VI. 16.

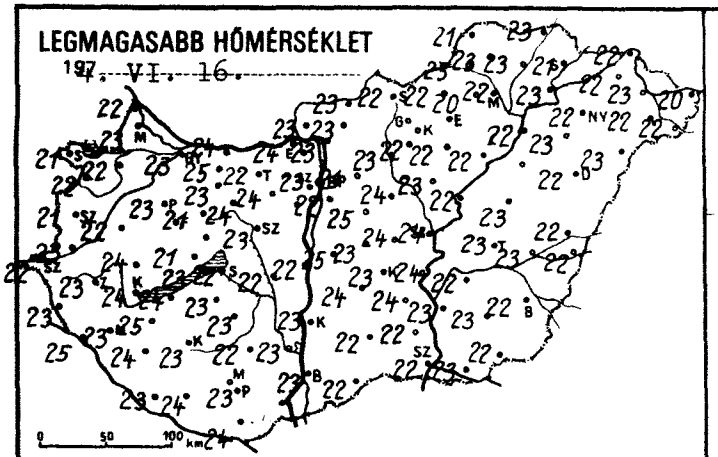

LEGALACSONYABB HŐMÉRSÉKLET

197. VI. 17.

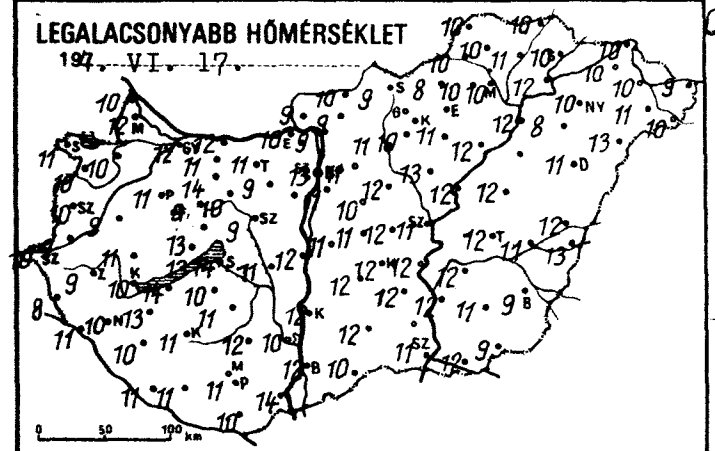

24 órás CSAPADÉKELOSZLÁS

197. VI. 16. 7h -tól VI. 17. 7h -ig.

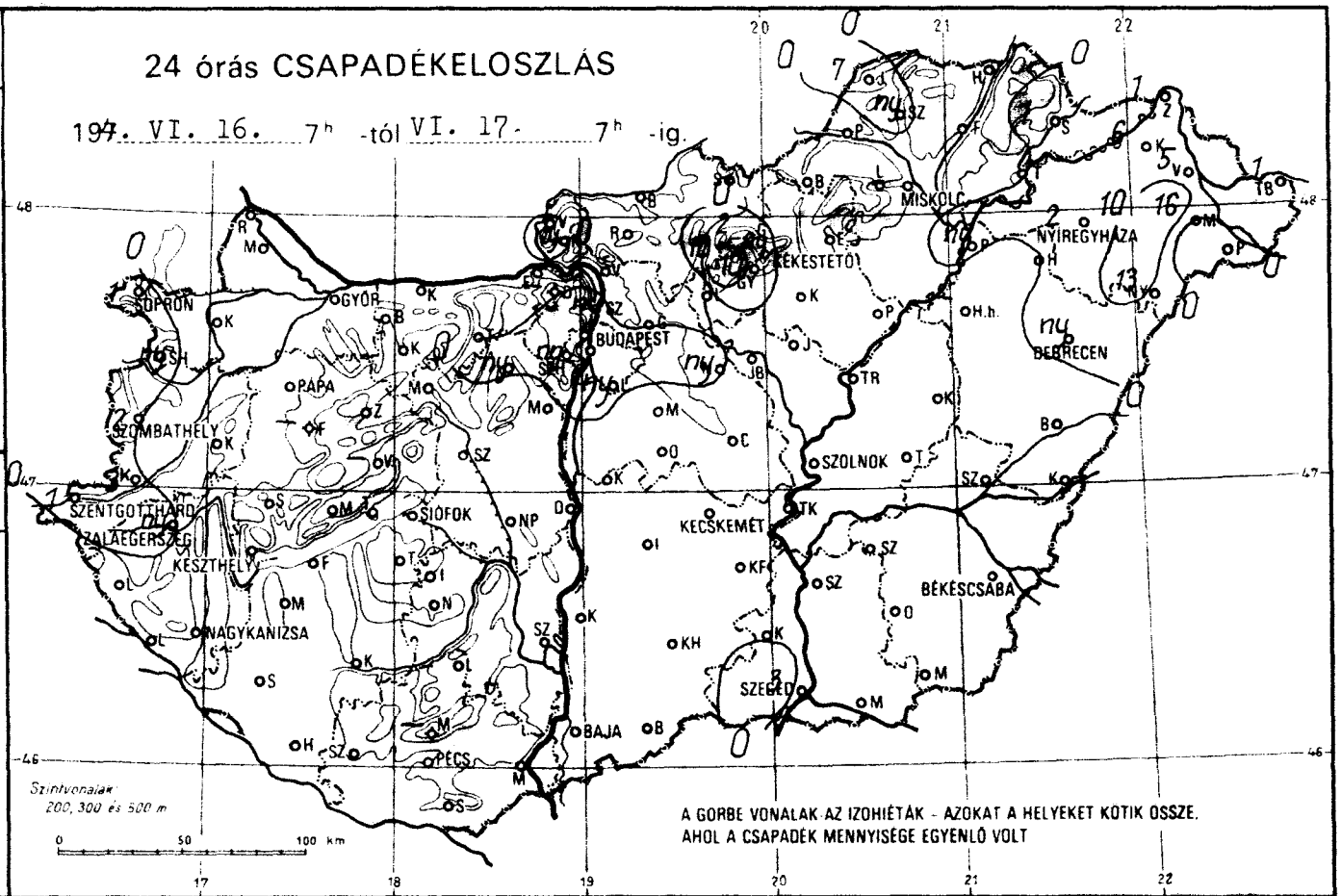

RADIÁCIÓS MINIMUM

197. VI. 17.

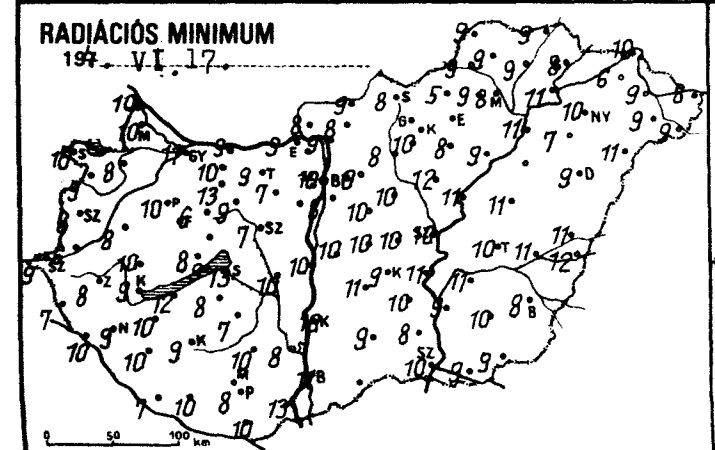

NAPFÉNYTARTAM

197. VI. 16.

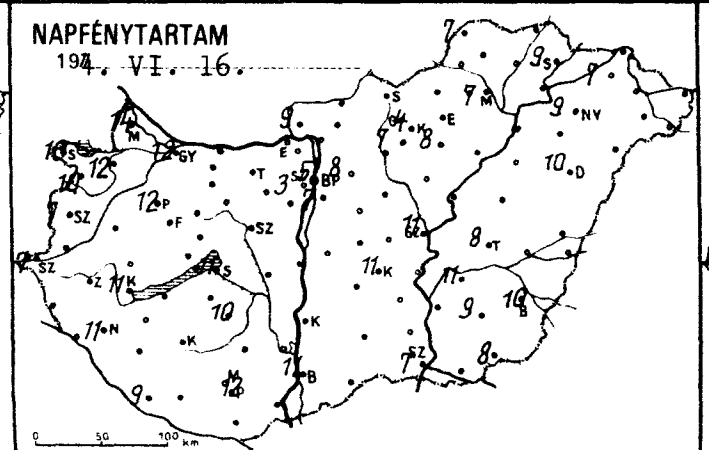

ZIVATARTEVÉKENYSÉG

197. VI. 16. 7h - 17. 7h -ig

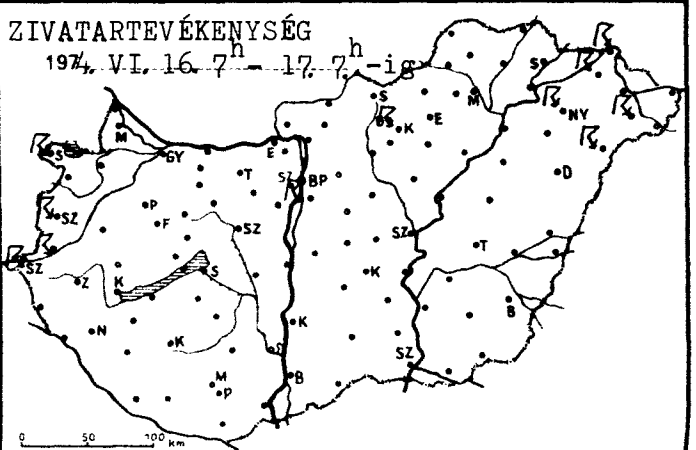

1974. VI. 17.^{h} -ig az utolsó 24 óra adatai

	csapadék (mm)		max. hőmérséklet	min. hőmérséklet	rad. min.	napos órák
Győr	•	=	23	12	11	12
Kapuvár	•		22	10	8	12
Mosonmagyaróvár	•		23	12	10	14
Rajka	•		23	10	10	
Sopron	1	⊼	21	11	10	10
Sopronhorpács	ny	∀ ⌒	22	10	9	10
Káld	•		22	9	8	
Körmend	3	⊼	23	9	6	
Szentgotthárd	1	⊼ =	22	10	9	7
Szombathely	2	⊼	21	10	8	7
Lenti	•		23	8	7	
Letenye	•		25	11	10	
Nagykanizsa	•		23	10	9	11
Zalaegerszeg	ny	∀	23	9	8	
Farkasgyepű	–		–	–	–	
Keszthely	•	=	24	10	9	11
Mencshely	•		21	13	8	6
Pápa	•	=	23	11	10	12
Sümeg	•		24	11	10	
Tihany	•	⌒	23	13	9	
Veszprém	•		–	–	–	
Zirc	•		21	9	6	
Fonyód	•		24	14	12	
Homokszt. györgy	•	⌒	23	11	7	9
Kaposvár	•	⌒	23	11	9	
Marcali	•	⌒	25	13	10	
Siófok	•		22	14	13	11
Somogyszob	•		24	10	10	
Tab	•		23	10	8	
Bábolna	•	⌒	23	11	10	
Esztergom	•		24	10	9	
Kisbér	•		23	–	–	
Komárom	•	⌒	24	12	9	
Tatabánya	•	⌒	22	11	9	
Alcsútdoboz	ny	∀	24	9	7	
Dunaújváros	•		22	12	10	
Martonvásár	–		–	–	–	–
Mór	•	⌒	24	10	9	
Nagyhörcsökp.	•	⌒	22	11	10	
Szabadbattyán	•	⌒	23	9	7	
Iregszemcse	•	⌒	23	11	7	10
Lengyel	•		22	12	8	
Nagykónyi	•		23	12	10	
Szekszárd	•		23	10	8	
Misinatető	–		–	–	–	–
Mohács	•		–	–	–	
Pécs	•		23	11	8	13
Siklós	•		24	10	10	
Szigetvár	•	⌒	24	11	10	
Bp. Lőrinc	ny	⊼ =	22	11	8	7
Bp. Met. Int.	•	⌒	23	13	10	5
Bp. Szab. hegy	ny	⌒	19	12	9	3
Cegléd	•		24	12	10	
Dobogókő	–		–	–	–	
Gödöllő	•		21	11	9	8
Királyrét	ny	∀	22	8	7	
Monor	•		25	10	10	
Nagykáta	ny		24	12	10	
Örkény	•		23	11	10	
Szentendre	ny		24	10	10	

1974. VI. 17.^{h} -ig az utolsó 24 óra adatai

	csapadék (mm)		max. hőmérséklet	min. hőmérséklet	rad. min.	napos órák
Vác	•	⌒	23	9	9	
Vámosmikola	•		23	9	8	9
Baja	•		23	12	11	11
Bácsalmás	•		24	12	10	
Izsák	•		24	12	11	
Kalocsa	•		23	12	10	
Kecskemét	•		23	12	9	11
Kiskunf. háza	•		24	12	10	
Kiskunhalas	•		22	12	9	
Kunszentmiklós	•		25	11	10	
Tiszakécske	•		24	12	11	
Balassagyarmat	•	⌒	23	10	9	
Romhány	•	=	23	9	8	
Salgótarján	•		22	9	8	
Eger	–		–	–	–	–
Galyatető	2	∀	15	5	4	
Gyöngyös	10	∀	22	10	10	7
Kékestető	ny	⊼	14	10	8	4
Kompolt	•		22	11	8	8
Lőrinci	•	⌒	23	11	8	
Poroszló	•	⌒	22	12	9	
Jászapáti	•	⌒	23	13	12	
Jászberény	•	⌒	23	13	11	
Karcag	•		23	12	11	
Szolnok	•		24	11	10	11
Tiszaroff	•		22	12	11	
Túrkeve	•		23	12	10	8
Kistelek	•		22	–	8	
Makó	•		23	12	9	
Szeged	3	∀ =	22	11	10	7
Szentes	•		23	11	9	
Borsodnádasd	•	=	22	8	5	
Fügöd	•	⌒	23	11	9	
Hidasnémeti	•		23	10	9	
Jósvafő	7	∀	21	10	9	7
Lillafüred	•		20	10	9	
Miskolc	•	=	22	10	8	7
Putnok	•	=	23	10	9	
Sárospatak	1		21	10	8	9
Szendrőlád	ny	⌒	23	10	9	
Tokaj	•		21	12	11	
Kisvárda	6	⊼	22	10	6	7
Mátészalka	16	⊼	22	11	9	
Nyíregyháza	2	⊼	22	10	10	9
Nyírlugos	13	⊼	23	13	11	
Pátyod	•	(⊼)	22	10	9	
Tiszabecs	1	∀	20	9	8	
Vásárosnamény	5	∀	23	10	9	
Záhony	1	⊼	22	10	10	
Berettyóújfalu	•	⌒	22	12	11	
Debrecen	ny	=	22	11	9	10
Hajdúdorog	•		23	8	7	
Hortobágy	–		–	–	–	
Körösszakál	•		22	13	12	
Polgár	ny		22	12	11	
Békéscsaba	•	=	22	9	8	10
Mezőhegyes	•		22	9	8	8
Orosháza	•		23	11	10	9
Szarvas	•		22	12	11	11
Szeghalom	•		23	11	11	

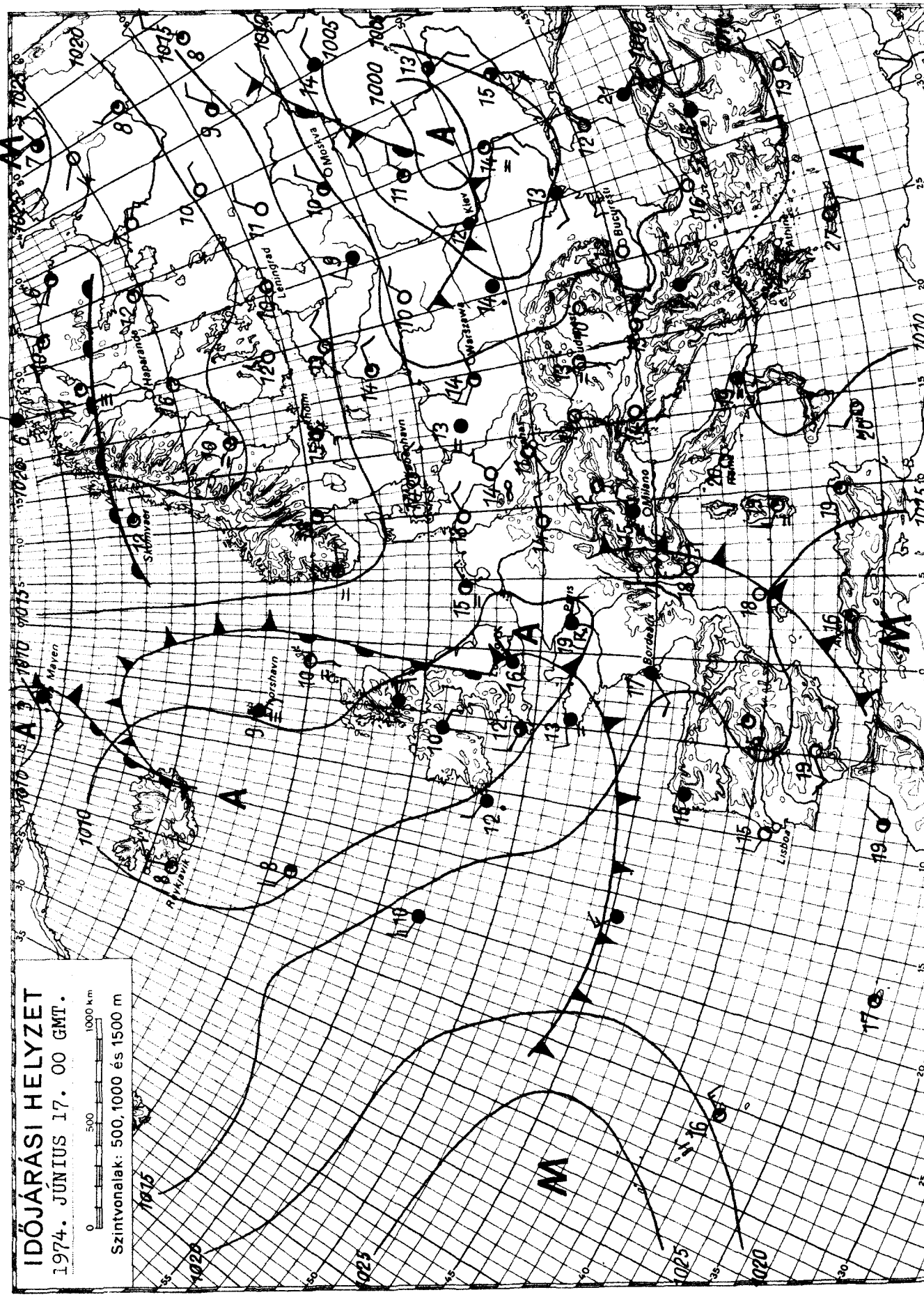

KIADJA: ORSZÁGOS METEOROLÓGIAI SZOLGÁLAT

Készíti: Központi Előrejelző Intézet Előrejelző Osztálya — T.: 281 - 076 — Megjelenik naponként —

Évi előfizetési díja: 720,—Ft — Megrendelhető: 1024 Budapest, II., Kitaibel Pál u. 1. Telefon: 353-500,

Kiadásért felel: az OMSZ elnöke — Szerkesztésért felel: a KEI igazgatója

IDŐJÁRÁSI NAPIJELENTÉS

ЕЖЕДНЕВНЫЙ МЕТЕОРОЛОГИЧЕСКИЙ БЮЛЛЕТЕНЬ · DAILY WEATHER REPORT
BULLETIN QUOTIDIEN DE TEMPS · TÄGLICHER WETTERBERICHT

87. évfolyam 169. szám + Budapest + 1974. junius 18. kedd

Az időjárási helyzet és a várható időjárás:

A Skandináv-félszigeten és Finnországban tovább tart a szokatlan meleg idő. A hőmérséklet napközben helyenként eléri a 30 fokot. Az Atlanti-óceán északi térségéből a Brit-szigeteken át hüvös légtömegek áramlanak szárazföldünk belseje felé. Az első hullám ma reggelre elérte Hannover-München-Genf vonalát esők, záporok, zivatarok és megerősödő szél, valamint lehülés kíséretében. A következő 36 óra folyamán a Kárpát-medence időjárásának alakitásában is részt vesz az emlitett hüvös levegő.

Hazánkban hétfőn az északkeleti megyékben csak 2, 6, máshol 7, 12 órán át sütött a nap. A déli óráktól kezdve többfelé keletkezett zápor, zivatar. A zivatart néhány helyen erős szél és jégeső is kisérte. A lehullott eső mennyisége általában 10 mm alatt maradt, de Monoron és Szendrőládon 13, Vámosmikolán 16, sőt felhőszakadásból Somogyszobon 37 mm-t mértek. A hőmérséklet napközben a felhősebb helyeken 21, 23, máshol 24, 27 fokig emelkedett. Kedd hajnalra 8, 14 fokig hült le a levegő. Kora reggel az északkeleti megyékben köd keletkezett. Ma délelőtt az ország nagy részén már 10 órakor 20, 24 fok között volt a hőmérséklet.

Ma 12 órakor Budapesten a hőmérséklet 24 fok, a tengerszintre átszámitott légnyomás 758 mm, alig változik.

A Balaton vizének hőmérséklete 11 órakor Siófoknál 20 fok volt.

Várható időjárás szerda estig:

Nyugat felől megnövekvő felhőzet, kedden szórványosan, szerdán többfelé eső, záporeső, zivatar, néhány helyen jégeső.
Mérsékelt, változó irányu, majd megélénkülő déli, délnyugati, szerdán a Dunántulon megerősödő és nyugati, északnyugatira forduló szél.
A nappali felmelegedés főként nyugaton gyengül.
Várható legalacsonyabb éjszakai hőmérséklet: 9, 14,
legmagasabb nappali hőmérséklet szerdán: nyugaton 18, 22,
keleten 23, 28 fok között.

Vadkerti Ferenc s.k.

A hőmérséklet napi középértéke és eltérése a 100 évi átlagtól /Budapesten:/

1974. VI. 17. 20,9 C° +1,5 C°

1871 óta ezen a napon Budapesten előfordult

legmagasabb hőmérséklet: 33,0 /1885/
legalacsonyabb hőmérséklet: 6,5 /1913/

74. 0470.

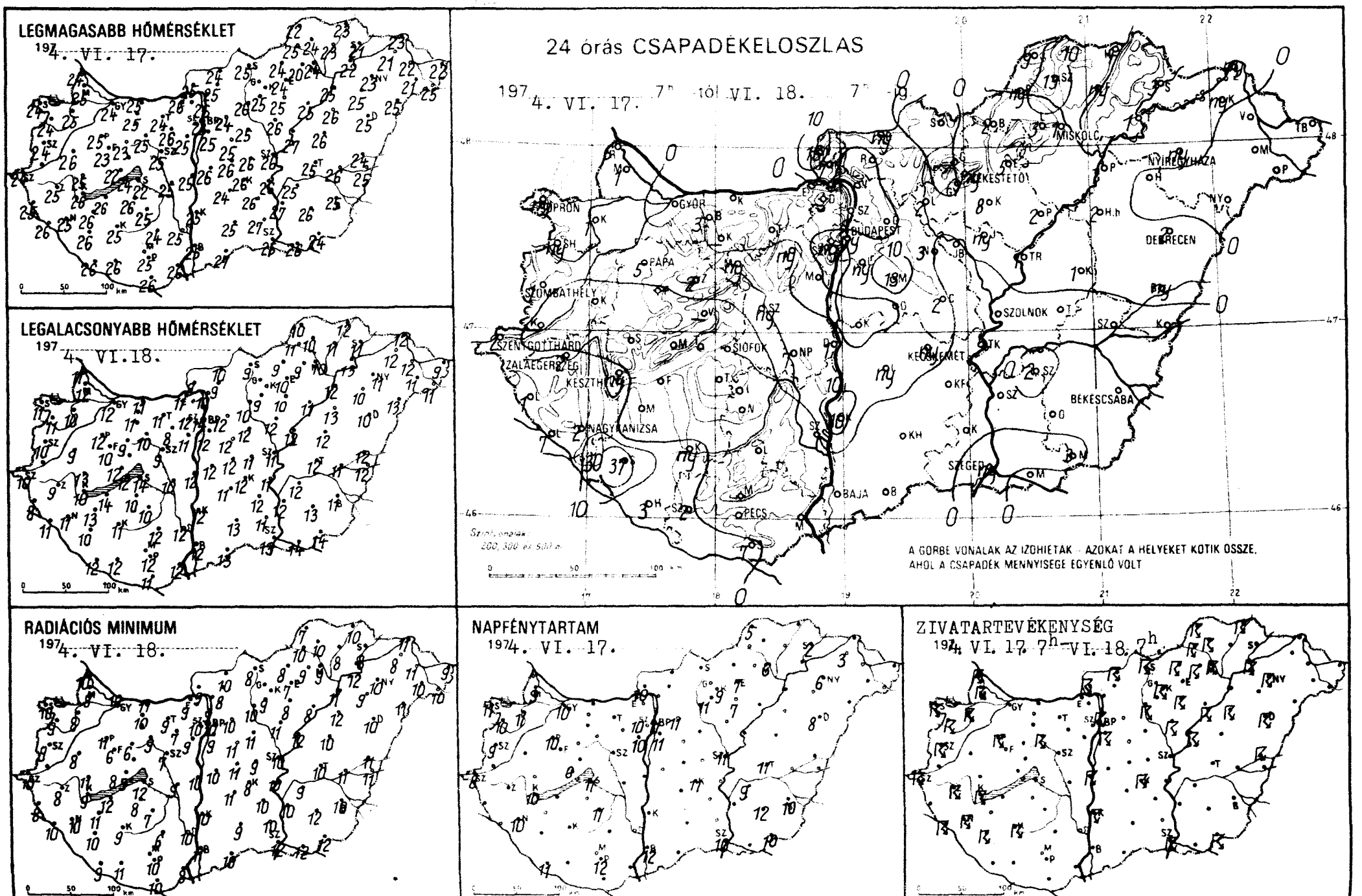
LEGMAGASABB HŐMÉRSÉKLET
1974. VI. 17.
LEGALACSONYABB HŐMÉRSÉKLET
1974. VI. 18.
24 órás CSAPADÉKELOSZLAS
1974. VI. 17. 7h tól VI. 18. 7h -ig
A GÖRBE VONALAK AZ IZOHIETÁK - AZOKAT A HELYEKET KÖTIK ÖSSZE, AHOL A CSAPADÉK MENNYISÉGE EGYENLŐ VOLT
RADIÁCIÓS MINIMUM
1974. VI. 18.
NAPFÉNYTARTAM
1974. VI. 17.
ZIVATARTEVÉKENYSÉG
1974. VI. 17. 7h - VI. 18. 7h

	1974. VI. 18-07h -ig az utolsó 24 óra adatai					
	csapadék (mm)		max. hőmérséklet	min. hőmérséklet	rad. min.	napos órák
Győr	•		24	12	10	10
Kapuvár	1	R	25	10	8	11
Mosonmagyaróvár	1	R	25	10	8	9
Rajka	6	R	24	11	10	
Sopron	ny	R	24	11	10	11
Sopronhorpács	ny	R ⌒	24	11	9	10
Kald	•		26	9	8	
Körmend	–		–	–	–	
Szentgotthárd	2	R	24	10	10	8
Szombathely	1	R	24	10	9	9
Lenti	1		25	8	8	
Letenye	7	R	26	11	10	
Nagykanizsa	2	R ≡	25	11	10	10
Zalaegerszeg	3	R	25	9	8	
Farkasgyepű	•		23	10	6	
Keszthely	ny	R ≡	26	10	9	10
Mencshely	•		23	12	8	6
Pápa	5	R	25	12	11	10
Sümeg	•		25	13	11	
Tihany	•		24	13	9	
Veszprém	–		–	–	–	
Zirc	2		23	9	6	
Fonyód	•		26	14	12	
Hosszúkészt. György	3	▽ ⌒	26	12	9	11
Kaposvár	ny	R ⌒	25	11	9	
Marcali	•	⌒	26	13	11	
Siófok	•		22	14	12	11
Somogyszob	37	R ▲	26	10	10	
Tab	•		26	10	8	
Babolna	3	▽ ⌒	25	11	10	
Esztergom	•		26	11	9	
Kisber	–		–	–	–	
Komárom	•	⌒	25	11	11	
Tatabánya	•	⌒	24	11	9	
Acsútdoboz	ny	▽ ⌒	26	8	7	
Dunaújváros	1	R	25	12	10	
Martonvásár	•		25	11	9	10
Mór	ny	R ⌒	25	10	9	
Nagyhörcsök	7	▽	25	10	9	
Szabadbattyán	ny	▽ ⌒	25	9	7	
Iregszemcse	•	⌒	25	10	7	11
Lengyel	•		24	12	6	
Nagykónyi	•		27	12	11	
Szekszárd	•		25	12	10	
Misinatető	–		–	–	–	
Mohács	•		26	12	8	
Pécs	•		25	12	10	12
Siklós	7	R	26	11	10	
Szigetvár	2		26	12	11	
Bp. Lőrinc	ny	R	25	12	9	11
Bp. Met. Int.	ny	R	27	14	10	11
Bp. Szab. hegy	ny	⌒	23	12	10	10
Cegléd	2	▽	26	11	9	
Dobogókő	–		–	–	–	
Gödöllő	•		24	12	10	11
Királyrét	7	▽	24	9	8	
Monor	13	▽	25	12	11	
Nagykáta	13	▽	25	12	11	
Örkény	•		26	12	11	
Szentendre	•		26	12	11	

	1974. VI. 18-07h -ig az utolsó 24 óra adatai					
	csapadék (mm)		max. hőmérséklet	min. hőmérséklet	rad. min.	napos órák
Vác	•	⌒	26	10	9	
Vámosmikola	16	R ▲	25	9	9	10
Baja	•		25	12	11	12
Bácsalmás	•		27	13	10	
Izsak	ny		24	11	11	
Kalocsa	10	R	25	12	10	
Kecskemét	ny	R =	26	12	8	11
Kiskunf. háza	•		26	12	10	
Kiskunhalas	•		25	13	9	
Kunszentmiklós	•		26	12	10	
Tiszakécske	•		27	12	12	
Balassagyarmat	ny	R ≡	24	10	10	
Romhány	•		25	9	8	
Salgótarján	8	R ▲	25	9	8	
Eger	5	R	24	10	7	7
Gialyatető	–		–	–	–	
Gyöngyös	•		25	9	9	11
Kékestető	ny	R	19	11	8	9
Kompolt	8	R	25	10	8	7
Lőrinci	2	R ⌒	26	10	10	
Pereszlo	1	R	25	11	8	
Jászapáti	ny	R ⌒	26	12	11	
Jászberény	•	⌒	26	12	10	
Karcag	1		26	12	10	
Szolnok	•	(R =	26	11	10	11
Tiszaroff	1	R	26	11	10	
Túrkeve	•		25	12	10	11
Kistelek	•		27	13	10	
Makó	•		26	14	12	
Szeged	ny	R	25	13	12	10
Szentes	•		27	12	10	
Borsodnádasd	2	R =	24	9	8	
Fugód	ny	⌒	23	11	8	
Hidasnémeti	4	R	23	12	10	
Jósvafő	9	R	22	10	7	5
Lillafüred	3	R	20	9	9	
Miskolc	1	R ≡	24	10	9	6
Putnok	ny	R ≡	25	11	10	
Sárospatak	3		21	11	8	2
Szendrőlád	13	R	24	10	10	
Tokaj	1	R	22	13	12	
Kisvarda	ny		21	12	8	3
Mátészalka	•		21	11	10	
Nyíregyháza	ny	R ≡	23	11	10	6
Nyírlugos	•		25	13	11	
Pátyod	•	⌒	23	11	10	
Tiszabecs	•		22	9	9	
Vásárosnamény	•		22	12	11	
Záhony	ny		23	12	11	
Berettyóújfalu	ny	R	24	12	11	
Debrecen	2	R ≡	25	10	10	8
Hajdúdorog	•		25	10	9	
Hortobágy	2	R	26	13	12	
Körösszakál	•		25	12	11	
Polgár	1	R	25	12	11	
Békéscsaba	•	≡	25	11	10	10
Mezőhegyes	3	R	24	14	12	10
Orosháza	•		26	13	12	12
Szarvas	2	▽	25	12	9	9
Szeghalom	•		26	11	11	

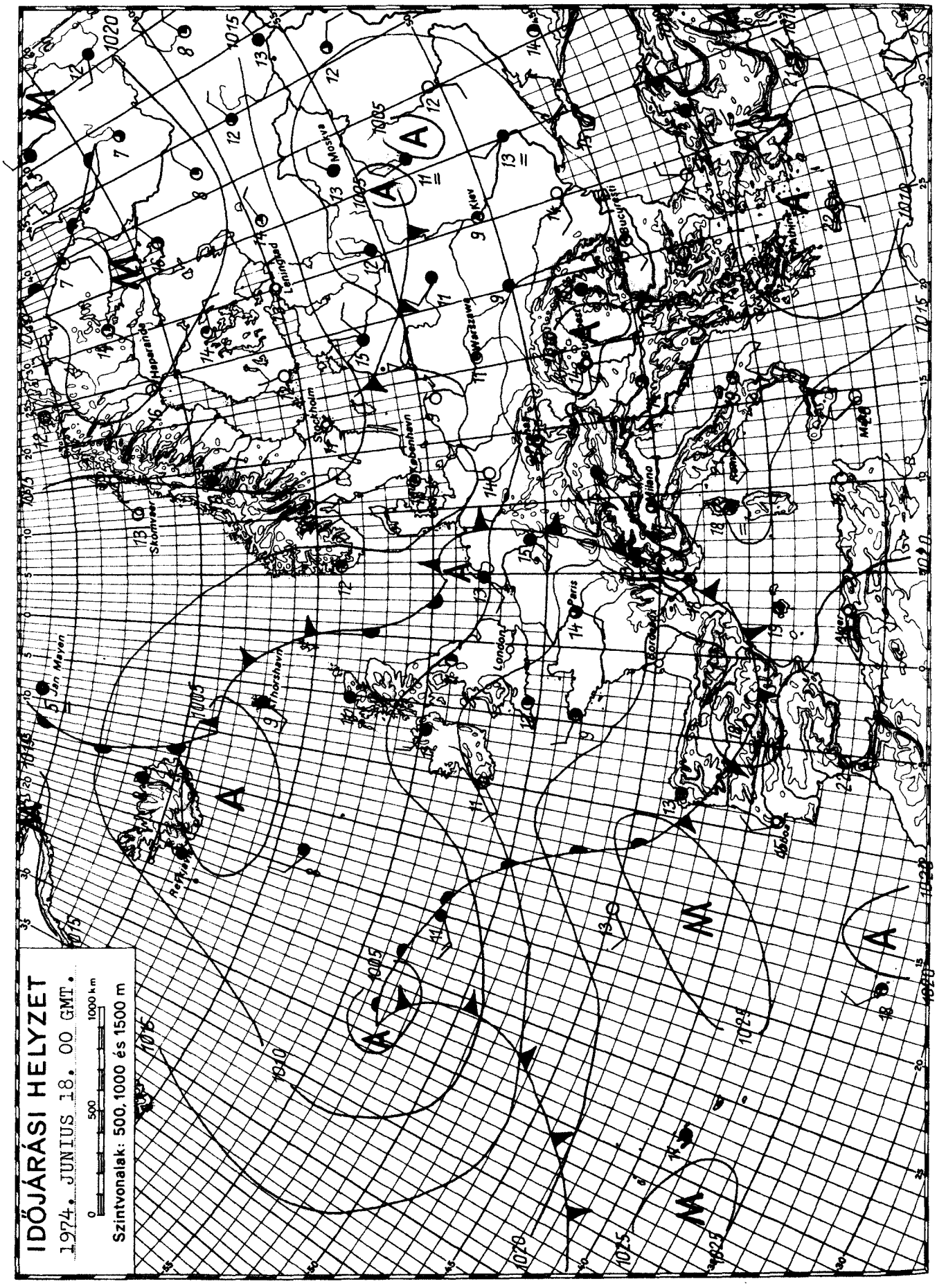

KIADJA: ORSZÁGOS METEOROLÓGIAI SZOLGÁLAT

Készíti: Központi Előrejelző Intézet Előrejelző Osztálya — T.: 281-076 — Megjelenik naponként —

Évi előfizetési díja: 720,—Ft — Megrendelhető: 1024 Budapest, II., Kitaibel Pál u. 1. Telefon: 353-500,

Kiadásért felel: az OMSZ elnöke — Szerkesztésért felel: a KEI igazgatója

IDŐJÁRÁSI NAPIJELENTÉS

ЕЖЕДНЕВНЫЙ МЕТЕОРОЛОГИЧЕСКИЙ БЮЛЛЕТЕНЬ · DAILY WEATHER REPORT
BULLETIN QUOTIDIEN DE TEMPS · TÄGLICHER WETTERBERICHT

87. évfolyam 170. szám + Budapest + 1974. junius 19. szerda

Az időjárási helyzet és a várható időjárás:

A Vizcayai-öböl térségében, valamint Észak-Európában leszálló légmozgások határozzák meg az időjárást. Hatásukra az emlitett területeken kevés a felhő, száraz az idő. Skandináviában folytatódott a rendkivül meleg idő, a Botteni-öböl északi vége táján kedden 27, 30 fokos hőmérséklet is előfordult. Európa többi részein felhősebb, változékony az időjárás és a hőmérséklet általában csak kevéssel tér el az évszaknak megfelelő átlagtól. Közép-Európában a legutóbbi 24 órában óceáni eredetü, hüvösebb levegő érkezett. Ennek hatására megnövekedett a felhőzet és néhány fokkal csökkent a nappali hőmérséklet.

Hazánkban kedden a nyugati és az északkeleti megyékben mérsékelten felhős volt az ég, 6, 9 órán át sütött a nap. Máshol többnyire derült idő volt, 10, 15 óra napfénytartamot jegyeztek fel a müszerek. A déli óráktól kezdve késő estig többfelé volt záporeső, zivatar. A lehullott eső mennyisége általában csapadéknyom és 10 mm között volt, de Miskolcon elérte a 11, Jósvafőn a 13 mm-t. Miskolcról és Győrből jégesőt is jelentettek. A hőmérséklet legmagasabb értéke 23, 28 fok között alakult ki. Éjszaka főképp a Dunántulon és az ország középső részén volt erősebben felhős az ég, eső azonban nem esett. Hajnalra 10, 17 fokig hült le a levegő. Szerdán délelőtt a keleti megyékben változóan, máshol többnyire erősen felhős volt az ég. A nyugati megyékből kisebb esőket is jelentettek. Megélénkült, főleg a Dunántulon helyenként megerősödött az északnyugati, északi szél. A hőmérséklet 11 órakor 17, 24 fok között váltakozott.

Ma 12 órakor Budapesten a hőmérséklet 21 fok, a tengerszintre átszámitott légnyomás 761 mm, gyengén emelkedik.

A Balaton vizének hőmérséklete 11 órakor Siófoknál 19 fok volt.

Várható időjárás csütörtök estig:

Felhőátvonulások szórványos esőkkel, helyenként zivatarral,
Többfelé élénk, napközben főképp a Dunántulon időnként megerősödő északi szél,
Várható legalacsonyabb éjszakai hőmérséklet: 8, 13,
legmagasabb nappali hőmérséklet csütörtökön: 20, 25 fok között.

Rajkay Ödön s.k.

A hőmérséklet napi középértéke és eltérése a 100 évi átlagtól /Budapesten:/

1974. VI. 18. 22,5 C° +2,5 C°

1871 óta ezen a napon Budapesten előfordult

legmagasabb hőmérséklet: 34,8 C° /1918/
legalacsonyabb hőmérséklet: 7,6 C° /1884/

74.0471.

LEGMAGASABB HŐMÉRSÉKLET

1974. VI. 18.

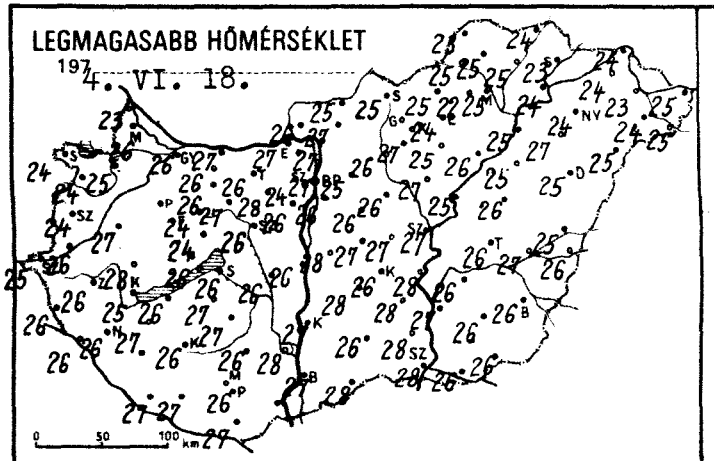

LEGALACSONYABB HŐMÉRSÉKLET

1974. VI. 19.

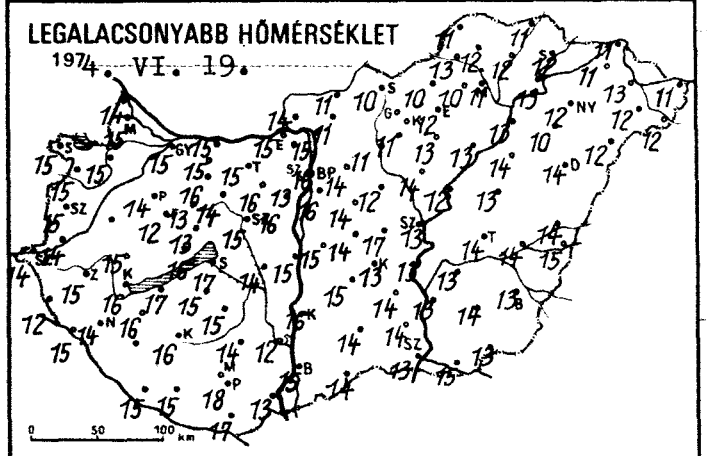

24 órás CSAPADÉKELOSZLÁS

1974. VI. 18. 7h -tól VI. 19. 7h -ig.

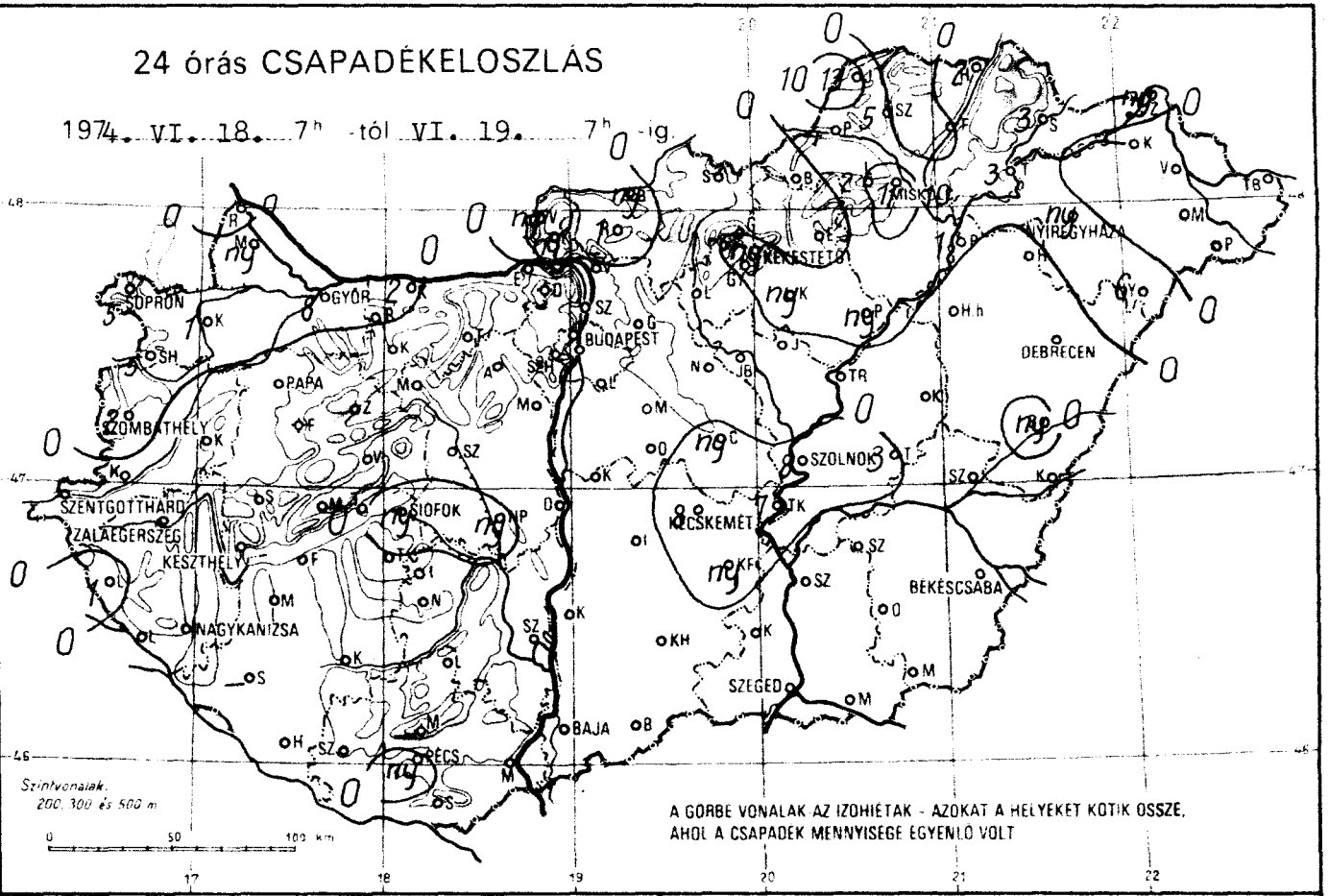

RADIÁCIÓS MINIMUM

1974. VI. 19.

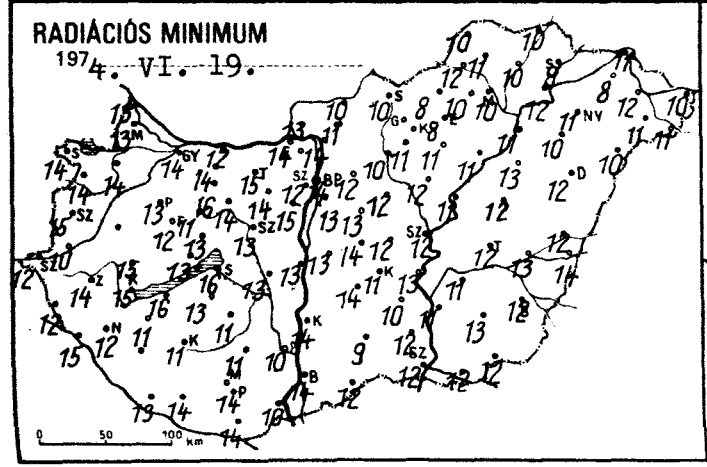

NAPFÉNYTARTAM

1974. VI. 18.

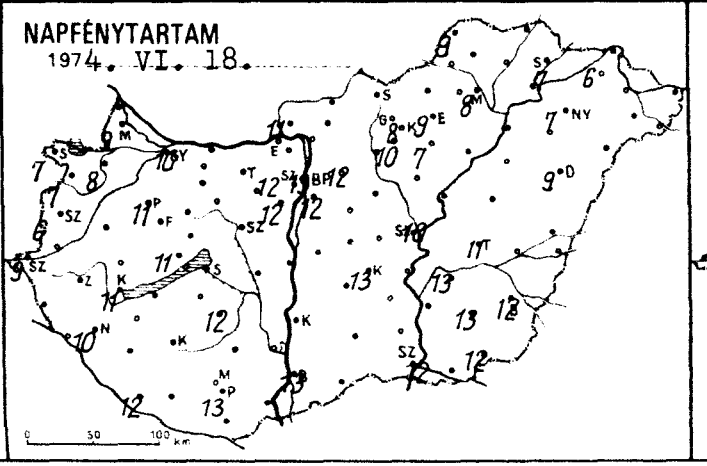

ZIVATARTEVÉKENYSÉG

1974. VI. 18. 7h-VI. 19. 7h

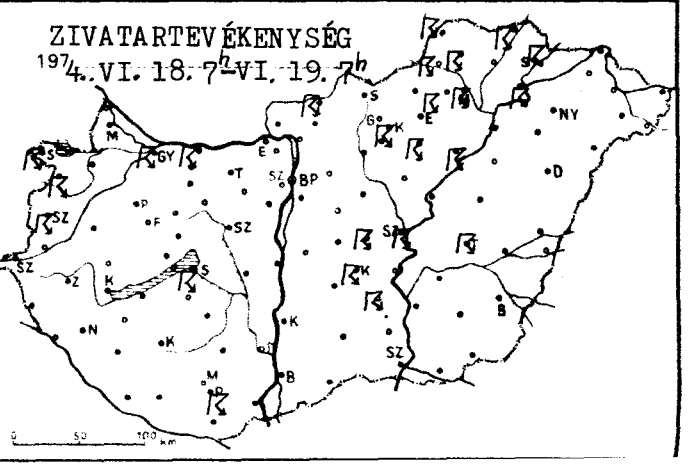

4.VI.19.

197 ... 07 h -ig az utolsó 24 óra adatai

	csapadék (mm)		max. hőmérséklet	min. hőmérséklet	rad. min.	napos órák
Győr	8	≋ ▲	26	15	14	10
Kapuvár	1		25	15	14	8
Mosonmagyaróvár	ny		26	15	13	9
Rajka	•		23	14	13	
Sopron	5	≋	24	15	14	7
Sopronhorpács	5	≋	24	15	14	7
Kald	•		27	–	–	
Körmend	•		26	14	10	
Szentgotthárd	•	(≋)	25	14	12	9
Szombathely	2	≋	24	15	15	6
Lenti	1		26	12	12	
Letenye	•		26	15	15	
Nagykanizsa	•		26	14	12	10
Zalaegerszeg	•		26	15	14	
Farkasgyepü	•		24	12	12	
Keszthely	•		25	16	15	11
Mencshely	•		24	14	13	11
Pápa	•		25	14	13	11
Sümeg	•		28	15	15	
Tihany	•		26	16	13	
Veszprém	•		24	13	13	
Zirc	•		24	13	11	
Fonyód	•		26	17	16	
Homokszt. györgy	•	⌓	27	15	13	12
Kaposvár	•		26	16	11	
Marcali	•		27	16	14	
Siófok	ny	(≋)	26	17	16	13
Somogyszob	–		–	–	–	–
Tab	•		27	15	13	
Bábolna	•		26	15	14	
Esztergom	•		27	15	14	
Kisbér	•		26	16	16	
Komárom	2	≋	27	15	12	
Tatabánya	•		26	15	15	
Alcsútdoboz	•		28	16	14	
Dunaújváros	•		26	15	13	
Martonvásár	•		26	16	15	12
Mór	•	⌓	27	14	14	
Nagyhörcsökp	ny	▽	26	14	13	
Szabadbattyán	•		26	15	13	
Iregszemcse	•		27	15	11	12
Lengyel	•		26	14	11	
Nagykónyi	•		28	14	12	
Szekszárd	•		28	12	10	
Misinatető	–		–	–	–	–
Mohács	•		–	12	10	
Pécs	ny	≋	26	16	14	13
Siklós	•	⌓	27	17	14	
Szigetvár	•		27	15	14	
Bp. Lőrinc	•	=	26	16	13	12
Bp. Met. Int.	•		27	16	14	13
Bp. Szab. hegy	•		24	13	12	12
Cegléd	ny	≋	27	12	11	
Dobogókő	•	=	22	12	10	
Gödöllő	•		25	14	12	12
Királyrét	ny		26	13	12	
Monor	•		26	14	13	
Nagykáta	•		27	13	12	
Őrkény	•		27	14	14	
Szentendre	•		28	17	15	

4.VI.19.

197 ... 07 h -ig az utolsó 24 óra adatai

	csapadék (mm)		max. hőmérséklet	min. hőmérséklet	rad. min.	napos órák
Vác	•		27	15	14	
Vámosmikola	ny		26	14	13	11
Baja	•		27	15	14	13
Bácsalmás	•		28	14	12	
Izsák	•		28	15	14	
Kalocsa	•		27	16	14	
Kecskemét	8	≋ =	26	13	11	13
Kiskunf. háza	ny	≋	28	14	10	
Kiskunhalas	•		26	14	9	
Kunszentmiklós	•		28	15	13	
Tiszakécske	7	▽	28	13	13	
Balassagyarmat	ny	≋ ⌓	25	11	10	
Rombány	1	▽	27	11	11	
Salgótarján	•		25	10	10	
Eger	•		24	12	8	9
Galyatető	–		–	–	–	
Gyöngyös	•		27	11	11	10
Kékestető	ny	≋	17	12	8	8
Kompolt	ny	≋	25	13	11	7
Lőrinci	•	⌓	26	11	10	
Pároszló	ny	≋	26	13	11	
Jászapáti	•	⌓	26	12	12	
Jászberény	•		27	14	12	
Karcag	•		26	13	12	
Szolnok	8	≋ =	27	13	12	10
Tiszaroff	•		25	12	11	
Törkeve	3	≋	26	14	12	11
Kistelek	•		28	14	12	
Makó	•		26	15	12	
Szeged	•		26	13	12	12
Szentes	•		27	13	11	
Borsodnadasd	•	=	25	10	8	
Füged	•	⌓	25	12	10	
Hidasnemeti	2	≋	24	11	10	
Jósvafő	13	≋	23	11	10	9
Lillafured	2	≋	22	10	10	
Miskolc	11	▲ ≋ =	25	11	10	8
Putnok	4	≋ =	25	13	12	
Sárospatak	3	≋	23	12	8	7
Szendrőlád	5	≋	25	12	11	
Tokaj	3	≋	24	13	12	
Kisvárda	•		24	11	8	6
Mátészalka	•		23	13	12	
Nyíregyháza	ny	▽ =	24	12	11	7
Nyírlugos	6		23	12	10	
Pátyod	•	⌓	25	12	11	
Tiszabecs	•		25	11	10	
Vásárosnamény	•	⌓	24	12	11	
Zahony	ny	•	24	11	11	
Berettyóújfalu	ny	▽	25	14	12	
Debrecen	•	=	25	14	12	9
Hajdúdorog	•		27	10	10	
Hortobágy	•		25	14	13	
Körösszakál	•		26	15	14	
Polgár	1	≋	25	13	11	
Békéscsaba	•		26	13	12	12
Mezőhegyes	•	⌓	26	13	12	12
Orosháza	•		26	14	13	13
Szarvas	•		26	13	11	13
Szeghalom	•		27	14	13	

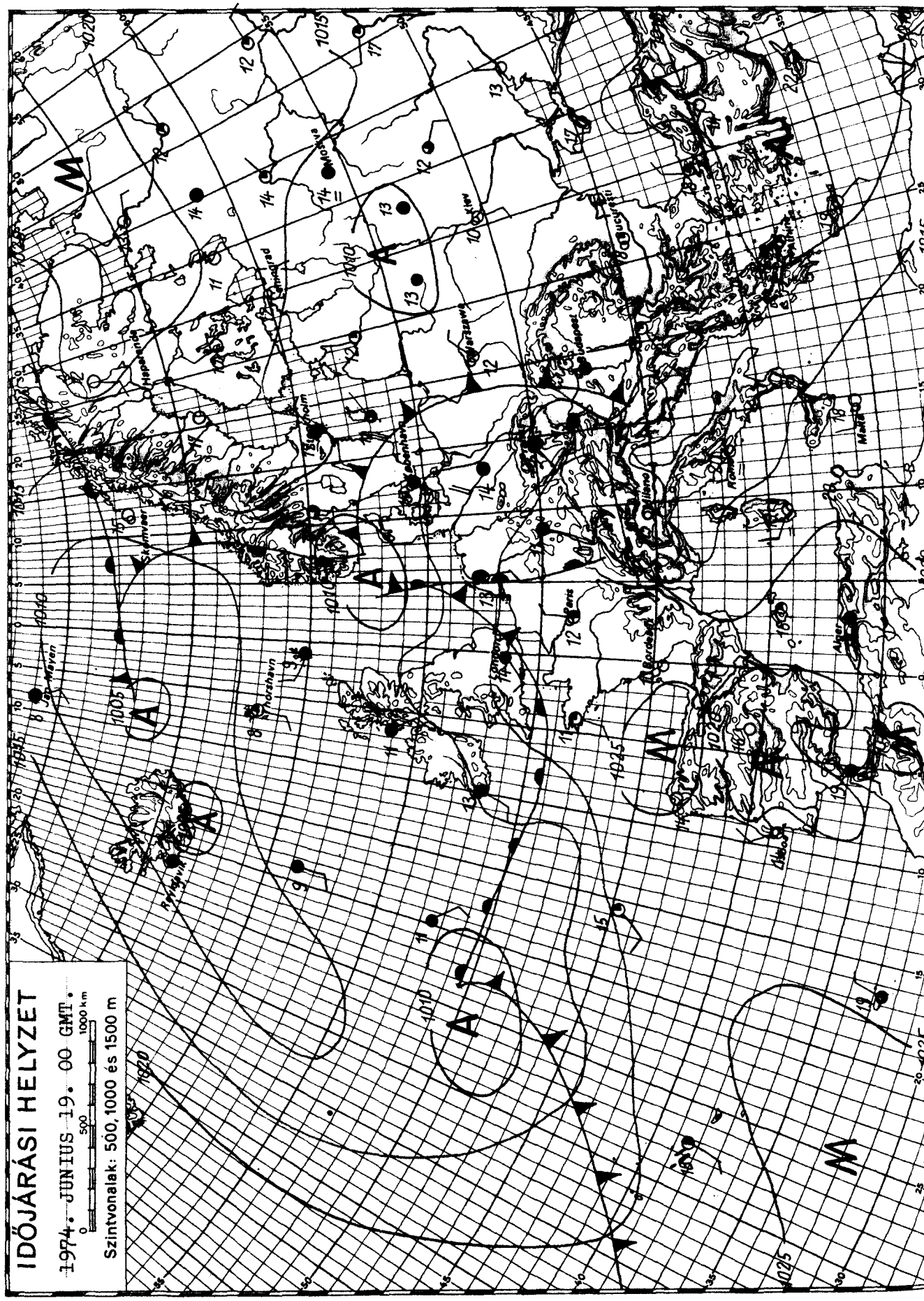

KIADJA: ORSZÁGOS METEOROLÓGIAI SZOLGÁLAT

Készíti: Központi Előrejelző Intézet Előrejelző Osztálya — T.: 281-076 — Megjelenik naponként —

Évi előfizetési díja: 720,—Ft — Megrendelhető: 1024 Budapest, II., Kitaibel Pál u. 1. Telefon: 353-500,

Kiadásért felel: az OMSZ elnöke — Szerkesztésért felel: a KEI igazgatója

IDŐJÁRÁSI NAPIJELENTÉS

ЕЖЕДНЕВНЫЙ МЕТЕОРОЛОГИЧЕСКИЙ БЮЛЛЕТЕНЬ • DAILY WEATHER REPORT
BULLETIN QUOTIDIEN DE TEMPS • TÄGLICHER WETTERBERICHT

87. évfolyam 171. szám + Budapest + 1974. június 20. csütörtök

Az időjárási helyzet és a várható időjárás:

A Skandináv-félszigeten és a Szovjetunió európai területének északi részein folytatódik a szokatlanul meleg idő. A szerdán mért 27, 31 fokos maximumhőmérsékletek mintegy 10 fokkal magasabbak az elmult évek átlagánál. Európa középső részei fölött az elmult 36 órában nagy sebességgel hideg levegő haladt át. Átvonulása záporokat, zivatarokat, szélerősödést és hőmérsékletcsökkenést okozott. A hideg levegő éjszaka tuljutott a Kárpátok hegyvonulatán. Átvonulása után Nyugat- és Közép-Európa fölött magas nyomásu légköri képződmény épült föl. Az elkövetkező 36 órában a Kárpát-medencében és környékén is ez a légköri képződmény játssza majd a döntő szerepet az időjárás kialakitásában.

Hazánkban szerdán általában 5, 10 órán keresztül sütött a nap. A déli, délutáni órákban a Tiszántulon és az Északi-hegyvidéken záporok, zivatarok keletkeztek. A lehullott csapadék mennyisége Miskolcon elérte a 25, Szendrőládon pedig az 52 mm-t. A zivatar hevességét fokozta, hogy a nagy mennyiségü eső rövid idő alatt hullott. A keleti megyékben 24, 27, az ország többi részén általában 20, 25 fokos maximumok alakultak ki. Ma hajnalban az ország területén 7, és 15 fok közötti hőmérsékleteket mértek. Délelőtt változóan felhős volt az ég, az északnyugati, északi szél többfelé megélénkült. 10 órakor 17 és 20 fok közötti hőmérsékleteket mutattak a hőmérők.

Ma 12 órakor Budapesten a hőmérséklet 20 fok, a tengerszintre átszámitott légnyomás 763 mm, alig változik.

A Balaton vizének hőmérséklete 11 órakor Siófoknál 19 fok volt.

Várható időjárás péntek estig:

Csütörtökön kevés, változó mennyiségü felhőzet, az ország keleti részein délután egy-két helyen zápor, zivatar valószinü.
Pénteken kevés nappali felhőképződés eső nélkül.
Mérsékelt, napközben kissé megélénkülő északi szél.
A nappali felmelegedés kissé fokozódik.
Várható legalacsonyabb éjszakai hőmérséklet: 8, 14,
legmagasabb nappali hőmérséklet pénteken: 22, 26 fok között.

Kerényi Nárcisz s.k.

TÁVOLABBI KILÁTÁSOK KEDD REGGELIG:

Időnként megnövekvő felhőzet, szórványosan záporokkal, zivatarokkal. Nyáriasan meleg idő. Legalacsonyabb hajnali hőmérséklet 12, 17 fok között. Legmagasabb nappali hőmérséklet 25 fok körül.
Jelentős mennyiségü /legalább 5 mm-es/ csapadék az ország területének 40 %-án várható.

KÖZÉPTÁVU ELŐREJELZŐ OSZTÁLY

A hőmérséklet napi középértéke és eltérése a 100 évi átlagtól /Budapesten:/

1974. VI. 19.	18,8 C°	-1,2 C°

1871 óta ezen a napon Budapesten előfordult:

legmagasabb hőmérséklet	33,5 C° /1968/	
legalacsonyabb hőmérséklet	8,0 C° /1882/	

74. 0472.

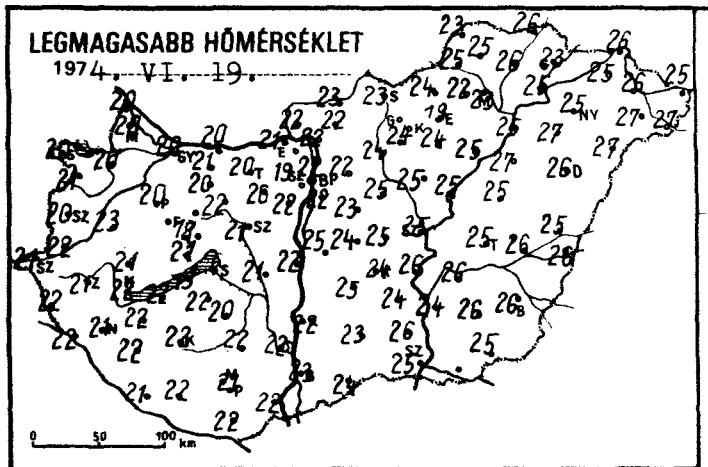
LEGMAGASABB HŐMÉRSÉKLET
1974. VI. 19.
0 50 100 km

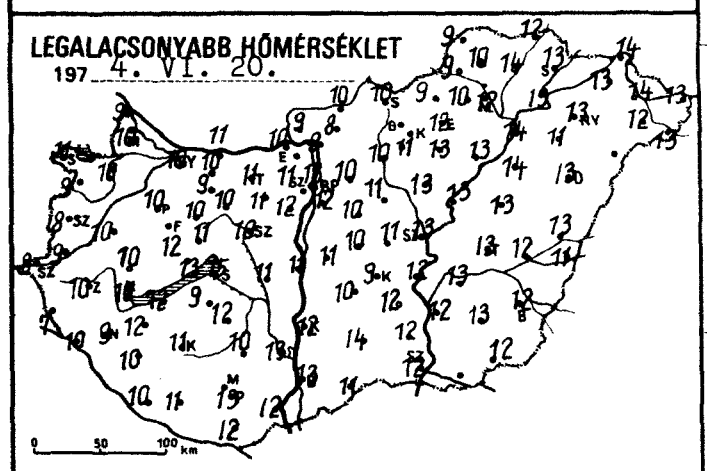
LEGALACSONYABB HŐMÉRSÉKLET
1974. VI. 20.
0 50 100 km

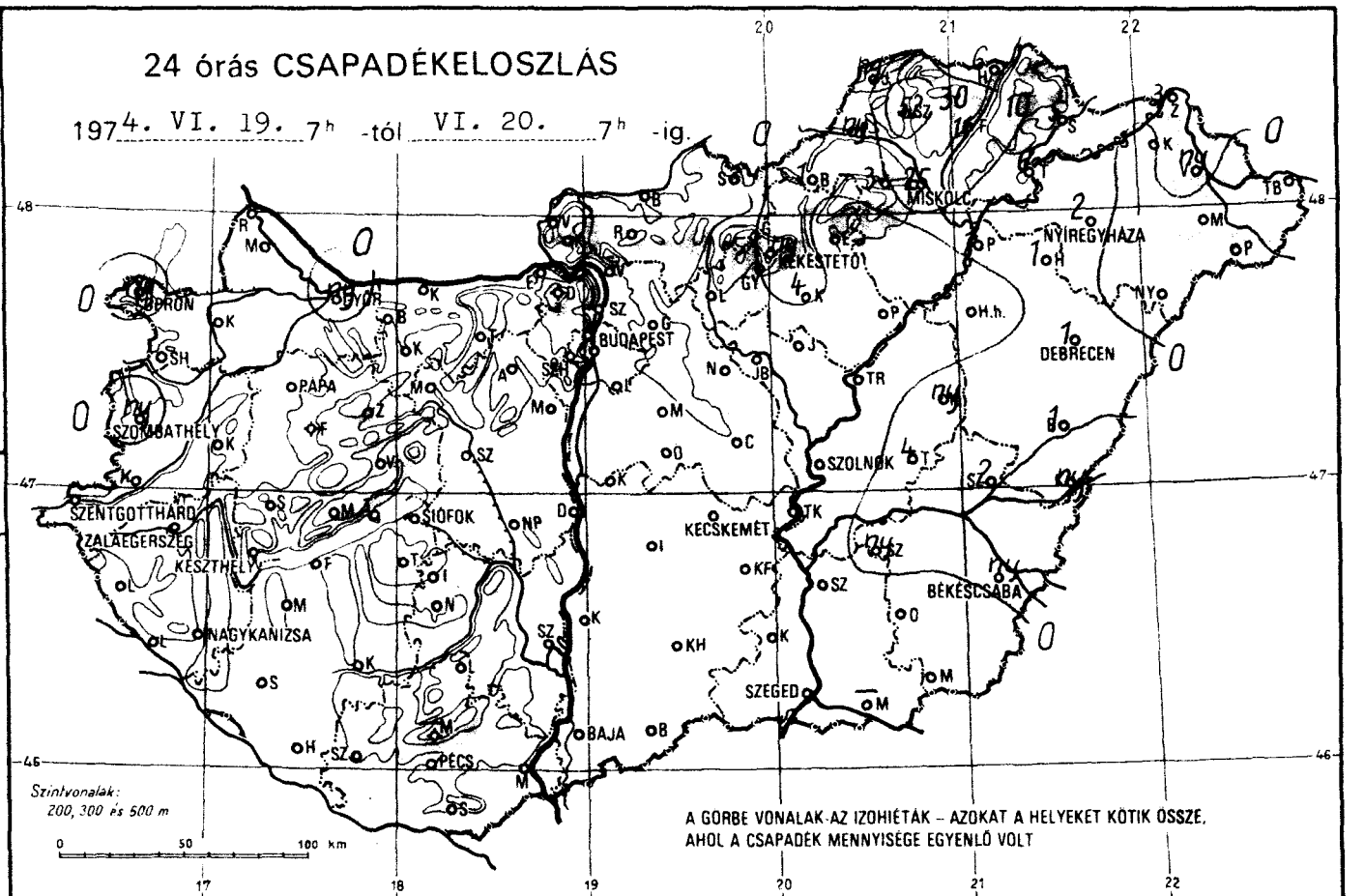
24 órás CSAPADÉKELOSZLÁS
1974. VI. 19. 7h -tól VI. 20. 7h -ig.
SOPRON
GYŐR
PÁPA
SZOMBATHELY
SZENTGOTTHÁRD
ZALAEGERSZEG
KESZTHELY
NAGYKANIZSA
SIÓFOK
PÉCS
BAJA
BUDAPEST
KECSKEMÉT
SZEGED
SZOLNOK
BÉKÉSCSABA
DEBRECEN
NYÍREGYHÁZA
MISKOLC
KÉKESTETŐ
Szintvonalak:
200, 300 és 500 m
0 50 100 km
A GÖRBE VONALAK AZ IZOHIÉTÁK – AZOKAT A HELYEKET KÖTIK ÖSSZE,
AHOL A CSAPADÉK MENNYISÉGE EGYENLŐ VOLT

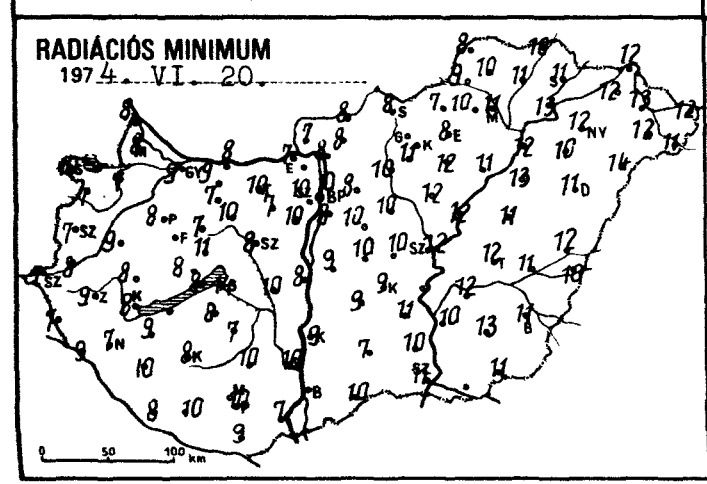
RADIÁCIÓS MINIMUM
1974. VI. 20.
0 50 100 km

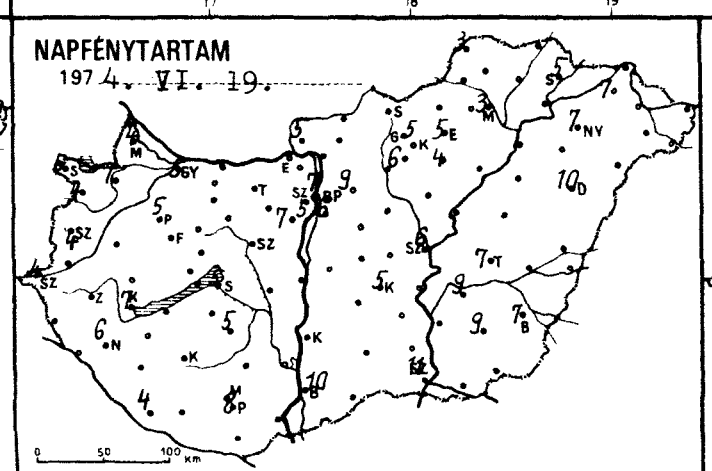
NAPFÉNYTARTAM
1974. VI. 19.
0 50 100 km

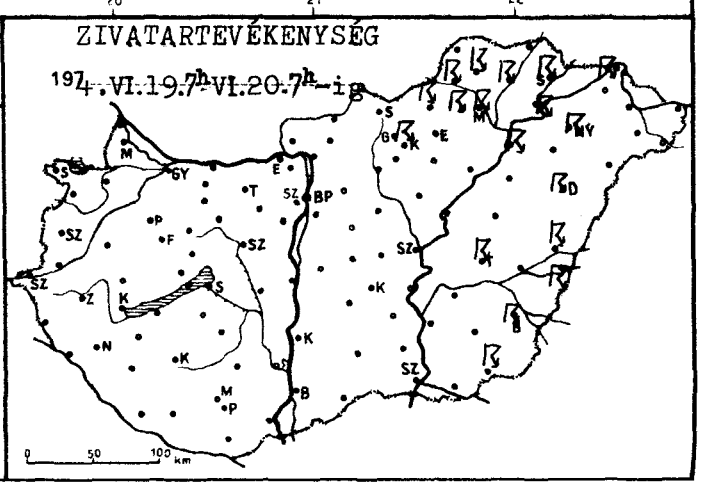
ZIVATARTEVÉKENYSÉG
1974. VI. 19. 7h - VI. 20. 7h -ig
0 50 100 km

	1974. VI. 20-án 07h -ig az utolsó 24 óra adatai					
	csapadék (mm)		max. hőmérséklet	min. hőmérséklet	rad. min.	napos órák
Győr	ny	V	20	10	9	5
Kapuvár	•		20	10	7	7
Mosonmagyaróvár	•		20	10	8	4
Rajka	•		20	9	8	
Sopron	ny		20	11	10	5
Sopronhorpács	○		21	9	7	4
Káld	○		23	10	9	
Körmend	•		22	9	8	
Szentgotthárd	•		21	8	7	4
Szombathely	ny	V	20	8	7	4
Lenti	•		22	7	7	
Letenye	•		22	10	9	
Nagykanizsa	•		21	9	7	6
Zalaegerszeg	○		21	10	9	
Farkasgyepű	○		18	7	4	
Keszthely	○		22	10	8	7
Mencshely	○		19	12	8	5
Pápa	○		20	10	8	5
Sümeg	•		21	10	8	
Tihany	○	⌒	22	13	8	
Veszprém	○		21	11	11	
Zirc	○		18	10	7	
Fonyód	○		22	12	11	
Homokszt. györgy	○	⌒	21	10	8	4
Kaposvár	○	⌒	22	11	8	
Marcali	○	⌒	22	12	9	
Siófok	○		20	15	14	5
Somogyszob	○		22	10	10	
Tab	○		22	9	8	
Bábolna	○		21	10	9	
Esztergom	○		22	10	7	
Kisbér	○	⌒	20	–	–	
Komárom	○	⌒	20	11	8	
Tatabánya	○	⌒	20	11	10	
Alcsútdoboz	○	⌒	22	10	7	
Dunaújváros	○		22	11	8	
Martonvásár	○		22	12	10	7
Mór	○	⌒	20	11	10	
Nagyhörcsökp.	○		21	11	10	
Szabadbattyán	○	⌒	21	10	8	
Iregszemcse	•		21	12	7	5
Lengyel	•		22	10	10	
Nagykónyi	•		22	9	7	
Szekszárd	•		22	13	10	
Misinatető	–		–	–	–	–
Mohács	•		22	12	7	
Pécs	•		21	31	10	8
Siklós	•	⌒	22	12	9	
Szigetvár	•		22	11	10	
Bp. Lőrinc	•		22	12	8	6
Bp. Met. Int.	○		22	13	10	7
Bp. Szab. hegy	•		19	11	10	5
Cegléd	•		25	11	10	
Dobogókő	•		16	9	5	
Gödöllő	•		22	10	8	9
Királyrét	•		21	10	9	
Monor	•		23	10	10	
Nagykáta	•		25	11	10	
Örkény	•		24	10	10	
Szentendre	○		23	13	11	

	1974. VI. 20-án 07h -ig az utolsó 24 óra adatai					
	csapadék (mm)		max. hőmérséklet	min. hőmérséklet	rad. min.	napos órák
Vác	•	⌒	22	9	8	
Vámosmikola	○		21	9	7	5
Baja	○		23	13	12	10
Bácsalmás	•		24	11	10	
Izsák	○		25	10	9	
Kalocsa	○		22	12	9	
Kecskemét	○		24	12	9	5
Kiskunf. háza	○		24	12	11	
Kiskunhalas	•		23	14	7	
Kunszentmiklós	•		25	11	9	
Tiszakécske	•		26	12	11	
Balassagyarmat	•	⌒	23	10	8	
Romhány	•		22	8	8	
Salgótarján	•		23	10	8	
Eger	○		19	12	8	5
Galyatető	–		–	–	–	
Gyöngyös	○		24	11	11	6
Kékestető	ny	K	16	8	7	5
Kompolt	4	V	24	13	12	4
Lőrinci	•		24	10	10	
Poroszló	•		25	13	11	
Jászapáti	•	⌒	25	13	12	
Jászberény	•		25	12	12	
Karcag	ny		25	13	11	
Szolnok	•		25	13	12	6
Tiszaroff	•		25	13	12	
Túrkeve	4	K	25	13	12	7
Kistelek	•		26	12	10	
Makó	–		–	–	–	
Szeged	•		25	12	11	11
Szentes	•		24	12	10	
Borsodnádasd	1	K	24	9	7	
Füged	11	K	26	14	11	
Hidasnémeti	6	K	26	12	10	
Jósvafő	ny		23	9	8	3
Lillafüred	3	K	22	10	10	
Miskolc	25	K	23	12	11	3
Putnok	ny	K	25	9	9	
Sárospatak	5	K	23	13	11	5
Szendrőlád	52	K	25	10	10	
Tokaj	6	K	25	13	13	
Kisvárda	•		25	13	12	7
Mátészalka	•		27	12	12	
Nyíregyháza	2	K	25	13	12	7
Nyírlugos	•		27	15	14	
Pátyod	•	(K)	27	13	11	
Tiszabecs	•		25	13	12	
Vásárosnamény	ny		26	14	13	
Záhony	3	K	26	14	12	
Berettyóújfalu	1	K	25	13	12	
Debrecen	1	K	26	13	11	10
Hajdúdorog	1		27	11	10	
Hortobágy	•		27	14	13	
Körösszakál	ny	K	26	11	10	
Polgár	1	K	25	14	12	
Békéscsaba	ny	K	26	12	11	7
Mezőhegyes	•		25	12	11	10
Orosháza	•		26	13	13	9
Szarvas	ny		26	13	12	9
Szeghalom	2	V	26	12	11	

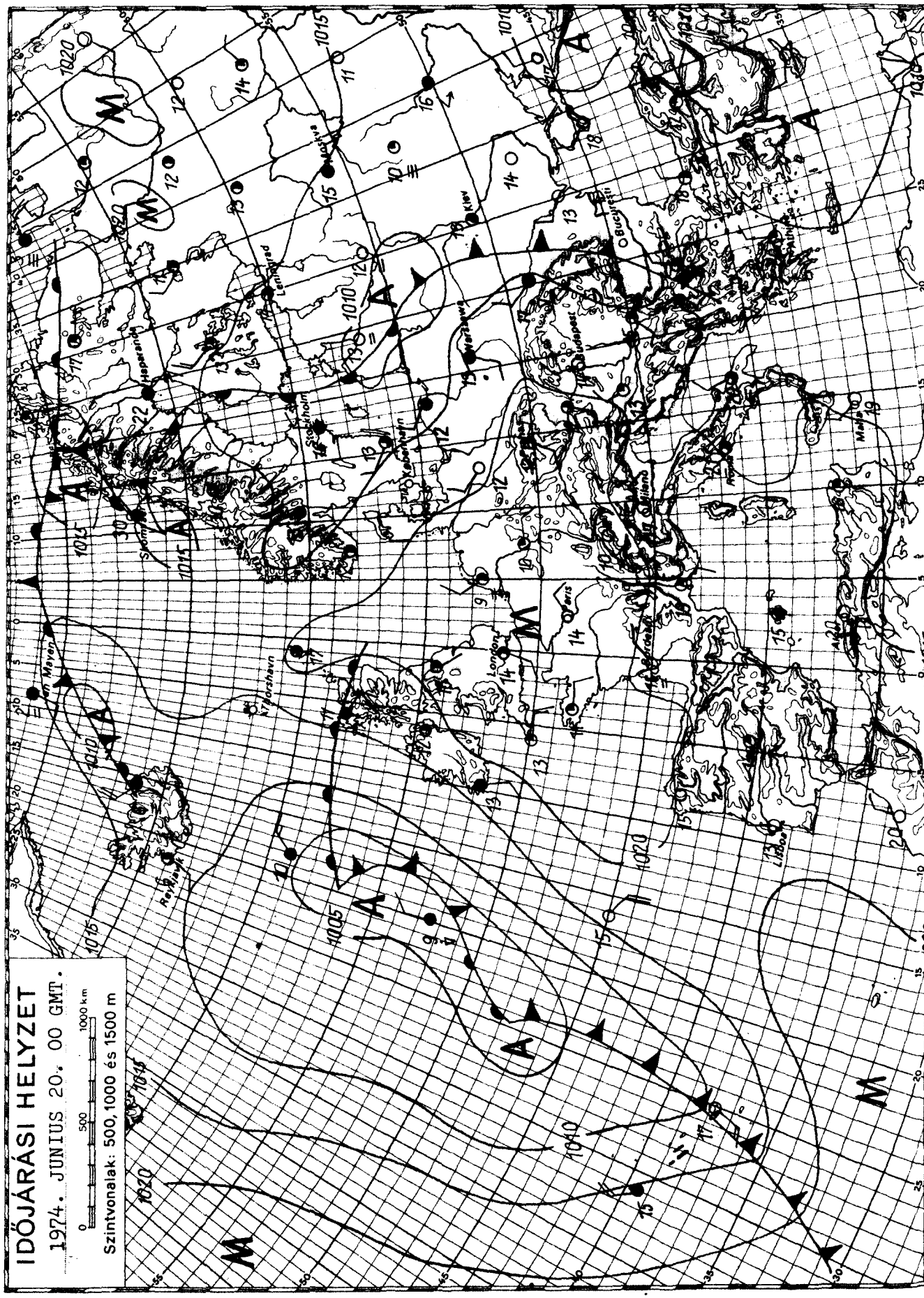

KIADJA: ORSZÁGOS METEOROLÓGIAI SZOLGÁLAT
Készíti: Központi Előrejelző Intézet Előrejelző Osztálya — T.: 281-076 — Megjelenik naponként —
Évi előfizetési díja: 720,—Ft — Megrendelhető: 1024 Budapest, II., Kitaibel Pál u. 1. Telefon: 353-500,
Kiadásért felel: az OMSZ elnöke — Szerkesztésért felel: a KEI igazgatója

IDŐJÁRÁSI NAPIJELENTÉS

ЕЖЕДНЕВНЫЙ МЕТЕОРОЛОГИЧЕСКИЙ БЮЛЛЕТЕНЬ · DAILY WEATHER REPORT
BULLETIN QUOTIDIEN DE TEMPS · TÄGLICHER WETTERBERICHT

87. évfolyam 172. szám. + Budapest + 1974. junius 21. péntek

Az időjárási helyzet és a várható időjárás:

A Balti-tenger térsége fölött alacsony nyomásu légörvény helyezkedik el. Hatására ezeken a területeken és a német-lengyel sikságon változékony, felhős, helyenként esős az időjárás. Nyugat- és Közép-Európa, valamint a Balkán-félsziget fölött gyenge leszálló légmozgások irányitják az időjárást. Szárazföldünknek ebben a térségében változóan felhős, az évszakhoz képest kissé hüvös az idő, néhány helyen kisebb eső alakul ki. A következő 36 órában a Kárpát-medencében lényeges időjárásváltozás nem várható, néhány órás napsütésre számithatunk, de futó záporok is előfordulnak.

Hazánkban csütörtökön változóan felhős volt az ég, északkeleten és a délnyugati határvidéken 4, 9, máshol 9, 13 órán át sütött a nap. Az ország északkeleti és nyugati részéről futó záporokat, Szentgotthárdról zivatart jelentettek. A lehullott eső mennyisége sehol sem haladta meg a 4 mm-t. A legmagasabb nappali hőmérséklet 20, 24 fok között volt. Ma hajnalra 8, 14 fokig hült le a levegő. Délelőtt változóan felhős volt az ég. A reggeli órákban egy-két helyen kisebb eső esett. A hőmérséklet 11 órára 17, 22 fokig emelkedett.

Ma 12 órakor Budapesten a hőmérséklet 20 fok, a tengerszintre átszámitott légnyomás 762 mm, alig változik.

A Balaton vizének hőmérséklete Siófoknál 11 órakor 20 fok volt.

Várható időjárás szombat estig:

Változóan felhős idő, elszórtan záporokkal, egy-két helyen zivatarral. Mérsékelt, időnként megélénkülő északi, északkeleti szél.

Várható legalacsonyabb éjszakai hőmérséklet: 8, 13,
legmagasabb nappali hőmérséklet szombaton: 20, 25 fok között.

Bartha Péterné s.k.

A hőmérséklet napi középértéke és eltérése a 100 évi átlagtól /Budapesten/:

1974. VI. 20.:	19,5 C°	-0,5 C°

1871 óta ezen a napon Budapesten előfordult

Legmagasabb hőmérséklet: 35,1 C° /1908/,
legalacsonyabb hőmérséklet: 8,7 C° /1923/.

74.0473.

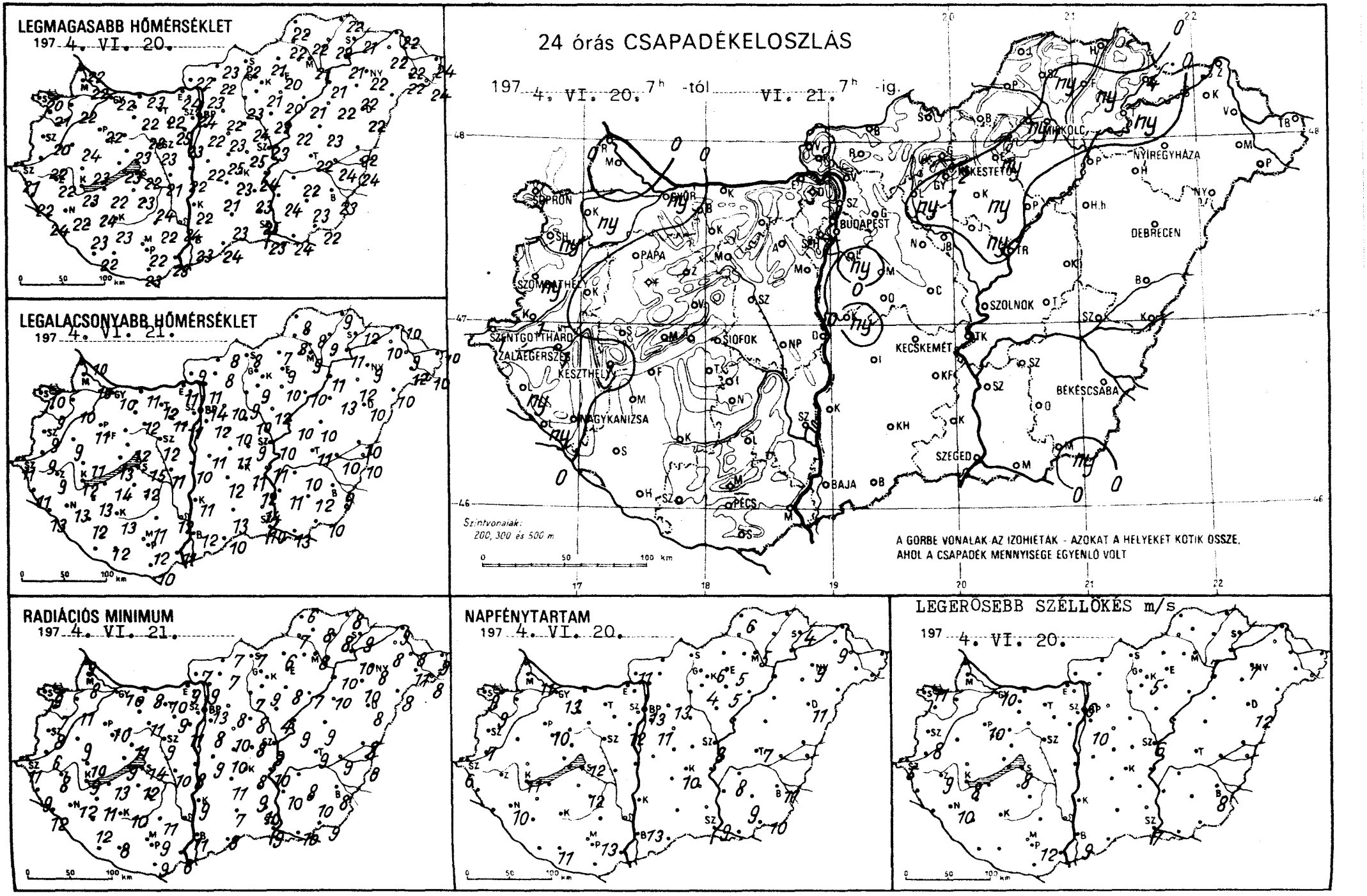
LEGMAGASABB HŐMÉRSÉKLET
197 4. VI. 20.
LEGALACSONYABB HŐMÉRSÉKLET
197 4. VI. 21.
24 órás CSAPADÉKELOSZLÁS
197 4. VI. 20. 7h -tól VI. 21. 7h -ig.
Szintvonalak:
200, 300 és 500 m
A GÖRBE VONALAK AZ IZOHIÉTÁK - AZOKAT A HELYEKET KÖTIK ÖSSZE,
AHOL A CSAPADÉK MENNYISÉGE EGYENLŐ VOLT
RADIÁCIÓS MINIMUM
197 4. VI. 21.
NAPFÉNYTARTAM
197 4. VI. 20.
LEGERŐSEBB SZÉLLÖKÉS m/s
197 4. VI. 20.
SOPRON
BUDAPEST
NYÍREGYHÁZA
DEBRECEN
SZOLNOK
KECSKEMÉT
SIÓFOK
SZENTGOTTHÁRD
ZALAEGERSZEG
KESZTHELY
NAGYKANIZSA
BÉKÉSCSABA
SZEGED
BAJA
PÉCS
PAPA

	1974. VI. 30h -ig az utolsó 24 óra adatai					
	csapadék (mm)		max. hőmérséklet	min. hőmérséklet	rad. min.	napos órák
Győr	ny		22	10	10	13
Kapuvár	ny		22	10	11	
Mosonmagyaróvár	•		22	10	8	11
Rajka	•		22	10	9	
Sopron	1	▽	20	10	9	9
Sopronhorpács	ny	⌓	21	9	7	9
Káld	•		24	9	9	
Körmend	1		22	9	6	
Szentgotthárd	1	⌇=	21	11	11	6
Szombathely	ny	▽	20	9	8	7
Lenti	ny		22	11	9	
Letenye	ny		24	13	12	
Nagykanizsa	•		22	13	12	10
Zalaegerszeg	1		22	9	8	
Farkasgyepű	•		20	9	6	
Keszthely	1		23	12	9	11
Mencshely	•		21	11	8	6
Pápa	•		22	11	10	10
Sümeg	•		23	11	10	
Tihany	•	⌓	23	13	9	
Veszprém	•		23	12	11	
Zirc	•		20	10	7	
Fonyód	•		22	14	13	
Homokszt. györgy	•		22	12	8	11
Kaposvár	•	⌓	23	13	10	
Marcali	•	⌓	24	13	11	
Siófok	•		22	15	14	12
Somogyszob	•		23	12	12	
Tab	•		23	12	12	
Bábolna	•		23	11	10	
Esztergom	•		24	11	9	
Kisbér	•		22	–	–	
Komárom	•		23	11	8	
Tatabánya	•		22	12	10	
Alcsútdoboz	•		25	11	9	
Dunaújváros	•		22	10	8	
Martonvásár	•		23	11	11	12
Mór	•		23	12	11	
Nagyhörcsökp.	•		21	11	10	
Szabadbattyán	•		23	12	9	
Iregszemcse	•		22	13	9	12
Lengyel	•		22	11	11	
Nagykónyi	•		24	–	–	
Szekszárd	•		24	12	11	
Misinatető	–		–	–	–	
Mohács	•		23	11	8	
Pécs	•		22	12	9	13
Siklós	•		23	10	9	
Szigetvár	•		24	11	10	
Bp. Lőrinc	ny	▽	22	12	8	11
Bp. Met. Int.	•		24	14	13	13
Bp. Szab. hegy	•		–	–	–	
Cegléd	•		25	9	8	
Dobogókő	•		18	9	6	
Gödöllő	•		22	10	8	13
Királyrét	•		22	7	7	
Monor	•		23	10	10	
Nagykáta	•		24	10	8	
Örkény	•		25	11	10	
Szentendre	•		25	12	11	

	1974. VI. 30h -ig az utolsó 24 óra adatai					
	csapadék (mm)		max. hőmérséklet	min. hőmérséklet	rad. min.	napos órák
Vác	•		23	11	9	
Vámosmikola	•		22	9	7	11
Baja	•		23	12	11	13
Bácsalmás	•		24	10	8	
Izsak	•		21	12	11	
Kalocsa	•		22	11	9	
Kecskemét	•		23	11	8	10
Kiskunf. háza	•		23	12	9	
Kiskunhalas	•		23	13	7	
Kunszentmiklós	ny		22	11	9	
Tiszakécske	•		24	11	10	
Balassagyarmat	•	⌓	23	8	7	
Romhány	•		22	8	7	
Salgótarján	•		22	8	7	
Eger	ny		20	9	–	5
Galyatető	–		–	–	–	
Gyöngyös	1		21	9	9	4
Kékestető	2	▽	13	8	7	6
Kompolt	ny	▽	20	10	8	5
Lőrinci	ny	▽	23	9	7	
Poroszló	•	⌓	21	10	7	
Jászapáti	ny	⌓	22	12	11	
Jászberény	•	⌓	23	10	8	
Karcag	•		23	10	9	
Szolnok	•	⌇=	23	10	9	8
Tiszaroff	•		22	10	9	
Túrkeve	•		22	11	9	7
Kistelek	•		25	14	10	
Makó	•		24	13	10	
Szeged	•	=	23	10	9	
Szentes	•		24	11	10	
Borsodnádasd	•		21	7	6	
Fügöd	ny		22	9	8	
Hidasnemeti	•		22	9	8	
Jósvafő	•		21	8	6	6
Lillafüred	ny		19	8	7	
Miskolc	1	▽=	21	9	8	5
Putnok	•		22	8	7	
Sárospatak	4		21	12	9	4
Szendrőlád	ny	⌇⌓	22	8	8	
Tokaj	ny	▽	21	11	10	
Kisvárda	•		22	10	8	9
Mátészalka	•		22	12	11	
Nyíregyháza	•		22	9	8	9
Nyírlugos	•		–	10	8	
Pátyod	•	⌓	24	10	8	
Tiszabecs	•		24	10	9	
Vásárosnamény	•	⌓	22	9	8	
Záhony	•		22	10	9	
Berettyóújfalu	•	⌓	22	10	8	
Debrecen	•		22	10	8	11
Hajdúdorog	•		22	12	10	
Hortobágy	•		22	13	11	
Körösszakál	•		24	10	9	
Polgár	•		21	11	10	
Békéscsaba	•		23	9	8	11
Mezőhegyes	ny		22	10	9	10
Orosháza	•		23	12	10	9
Szarvas	•		22	10	8	8
Szeghalom	•		24	10	9	

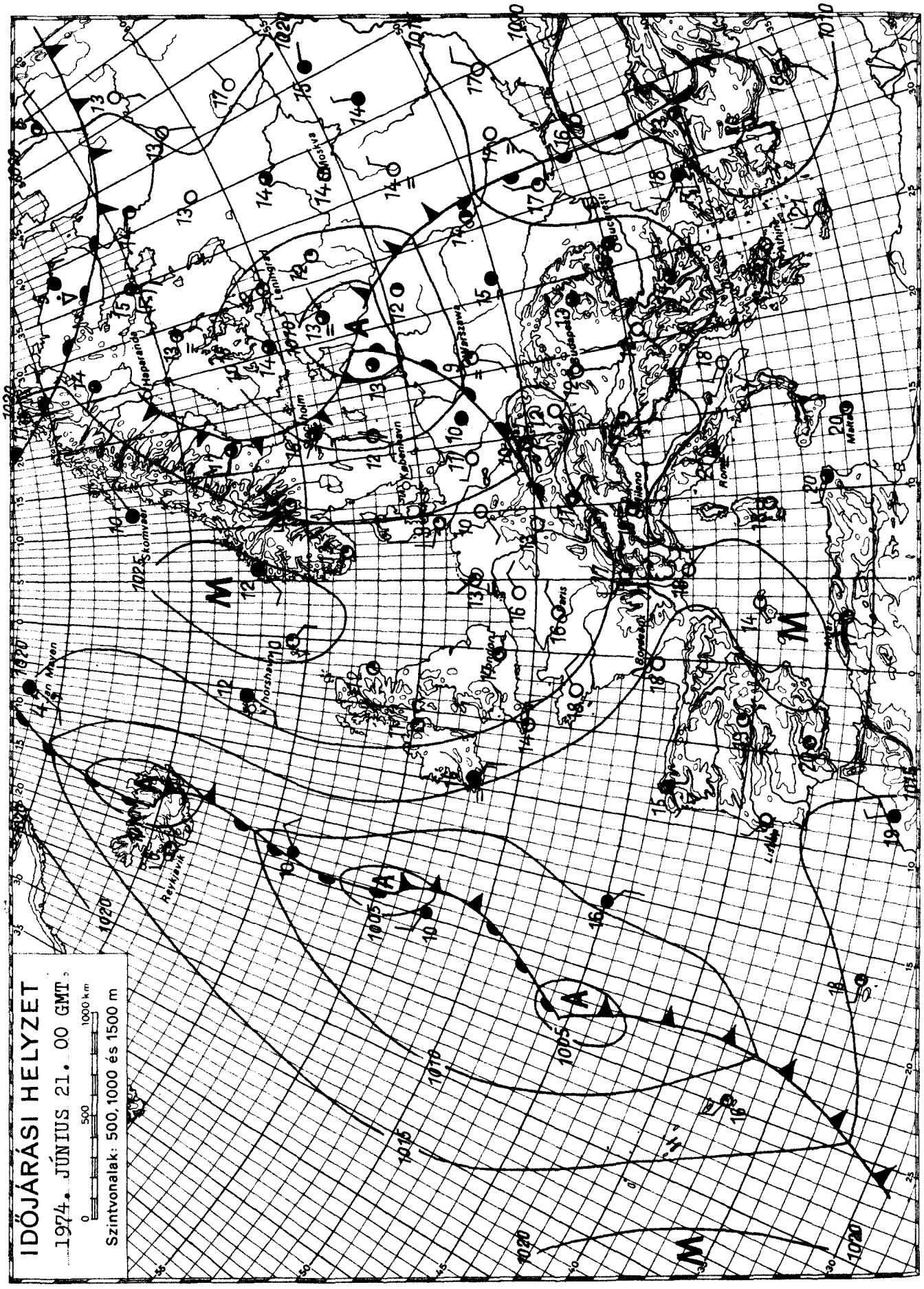

KIADJA: ORSZÁGOS METEOROLÓGIAI SZOLGÁLAT
Készíti: Központi Előrejelző Intézet Előrejelző Osztálya — T.: 281 – 076 — Megjelenik naponként —
Évi előfizetési díja: 720,—Ft — Megrendelhető: 1024 Budapest, II., Kitaibel Pál u. 1. Telefon: 353-500,
Kiadásért felel: az OMSZ elnöke — Szerkesztésért felel: a KEI igazgatója

OFFSET

IDŐJÁRÁSI NAPIJELENTÉS

ЕЖЕДНЕВНЫЙ МЕТЕОРОЛОГИЧЕСКИЙ БЮЛЛЕТЕНЬ · DAILY WEATHER REPORT
BULLETIN QUOTIDIEN DE TEMPS · TÄGLICHER WETTERBERICHT

87. évfolyam 173. szám. + Budapest + 1974. junius 22. szombat

Az időjárási helyzet és a várható időjárás:

Európa időjárásában az elmult 24 órában nem történt lényeges változás. A Balti-tenger térsége felett továbbra is hüvös, nedves levegő örvénylik. Hatására a német-lengyel síkságon szórványosan esők, záporok keletkeznek. Itt, valamint a Kárpát-medencében és a Balkán-félszigeten helyenként a nappali felmelegedés kissé elmarad az évszaknak megfelelőtől. Európa más részein - északnyugaton és keleten - lassu, leszálló légmozgások irányitják az időjárást, ezért ezeken a területeken kevesebb a felhő és a hőmérséklet is magasabb a junius végén megszokottnál. A következő 36 órában a Kárpát-medence időjárásában nem lesz lényeges változás.

Hazánkban pénteken csak a Budapest-Siófok vonaltól északra fordult elő 10 órát meghaladó napsütés, máshol szeszélyes területi eloszlásban 2, 9 órán át sütött a nap. A Dunántul délnyugati részén, valamint az Északi-középhegységben zivatarok keletkeztek, de 10 mm-t meghaladó csapadékot sehol sem mértek. A hőmérséklet kora délutánra 20, 25 fokig emelkedett. A hajnali legalacsonyabb hőmérsékletek általában 8, 13 fok között váltakoztak. Szombaton délelőtt tulnyomóan felhős volt az ég, a délnyugati megyékből kisebb csapadékot jelentettek. A hőmérséklet 11 órára nyugaton 16, 20, keleten 20, 24 fokig emelkedett.

Ma 12 órakor Budapesten a hőmérséklet 20 fok, a tengerszintre átszámitott légnyomás 762 mm, alig változik.

A Balaton vizének hőmérséklete Siófoknál 11 órakor 20 fok volt.

Várható időjárás vasárnap estig:

Változóan felhős idő szórványosan záporral, zivatarral.
Mérsékelt, zivatar idején megerősödő szél.

Várható legalacsonyabb éjszakai hőmérséklet: 9, 14,
legmagasabb nappali hőmérséklet vasárnap: 20, 25 fok között.

Rábai Attila s.k.

A hőmérséklet napi középértéke és eltérése a 100 évi átlagtól /Budapesten/:

1974. VI. 21.: 18,3 C° -1,6 C°

1871 óta ezen a napon Budapesten előfordult

legmagasabb hőmérséklet: 32,7 C° /1908/,
legalacsonyabb hőmérséklet: 8,0 C° /1910/.

74.0474.

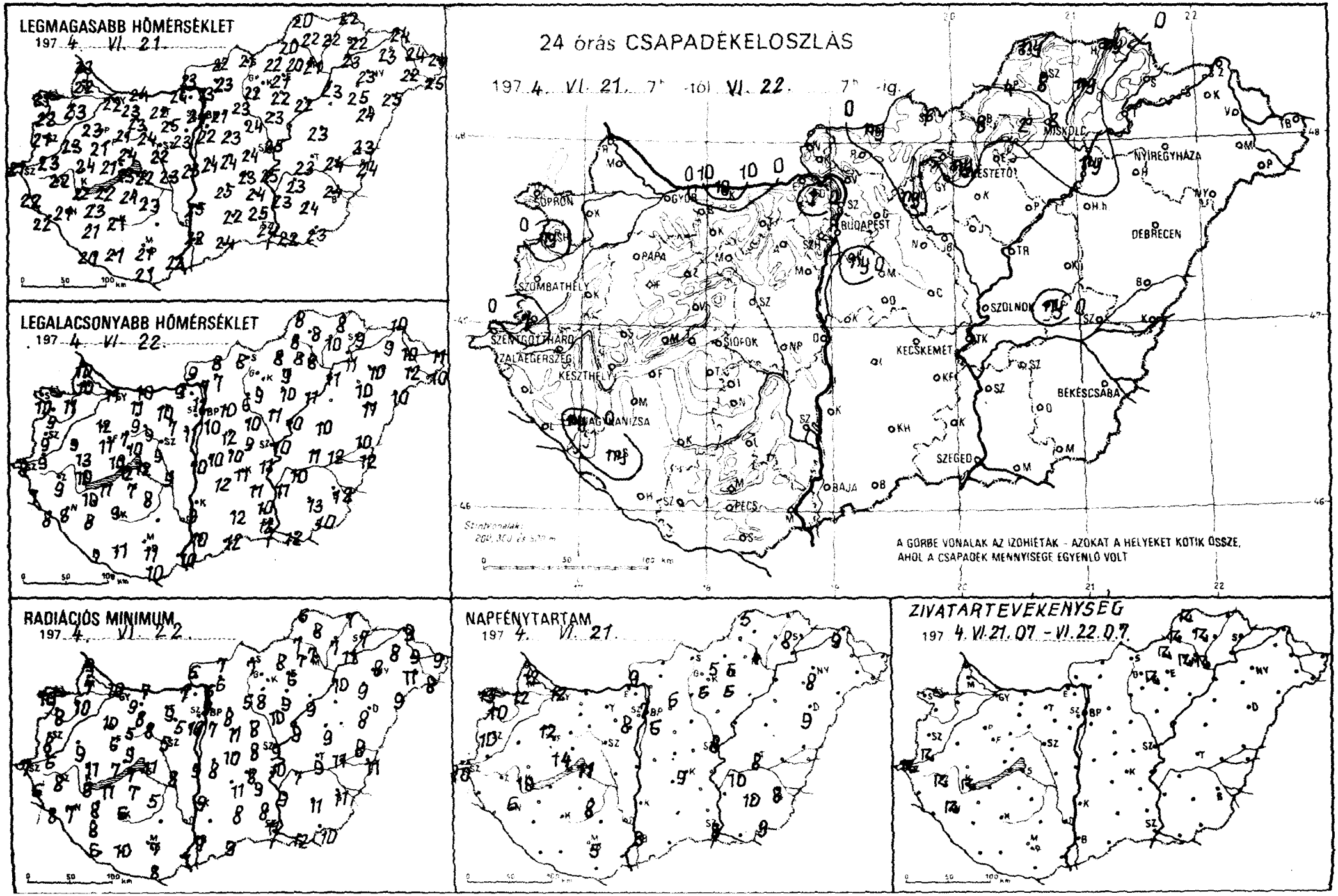
LEGMAGASABB HŐMÉRSÉKLET
197 4. VI. 21.
LEGALACSONYABB HŐMÉRSÉKLET
197 4. VI. 22.
24 órás CSAPADÉKELOSZLÁS
197 4. VI. 21. 7h -tól VI. 22. 7h -ig.
A GÖRBE VONALAK AZ IZOHIÉTÁK - AZOKAT A HELYEKET KÖTIK ÖSSZE, AHOL A CSAPADÉK MENNYISÉGE EGYENLŐ VOLT
RADIÁCIÓS MINIMUM
197 4. VI. 22.
NAPFÉNYTARTAM
197 4. VI. 21.
ZIVATARTEVÉKENYSÉG
197 4. VI. 21. 07 - VI. 22. 07.

	1974. VI. 23. 07 h -ig az utolsó 24 óra adatai					
	csapadék (mm)		max. hőmérséklet	min. hőmérséklet	rad. min	napos órák
Győr	•		22	11	10	12
Kapuvár	•		23	11	10	12
Mosonmagyaróvár	•		22	10	7	12
Rajka	•		23	10	9	
Sopron	•		21	10	10	13
Sopronhorpács	ny	▽ ⌓	22	9	8	10
Káld	•		23	9	9	
Körmend	7	↖	23	9	6	
Szentgotthárd	•	= (↖)	21	8	7	10
Szombathely	•	=	21	9	8	10
Lenti	•		22	7	6	
Letenye	•		22	8	8	
Nagykanizsa	ny	= (↖)	21	8	7	6
Zalaegerszeg	•	= (↖)	22	9	8	
Farkasgyepű	•		21	11	6	
Keszthely	•	(↖)	22	10	8	10
Menesh ely	•		21	10	7	14
Pápa	•	=	23	12	10	12
Sümeg	•		24	13	11	
Tihany	•	⌓	23	12	7	
Veszprém	•		24	10	9	
Zirc	•		21	7	5	
Fonyód	•		22	11	11	
Homokszt. györgy	•	⌓	20	9	6	2
Kaposvár	•	⌓	21	9	6	
Marcali	•	⌓	23	10	8	
Siófok	•		22	12	11	11
Somogyszob	ny		21	8	8	
Tab	•		24	7	7	
Babolna	•		23	11	9	
Esztergom	•		24	9	7	
Kisber	•	⌓	23	9	8	
Komarom	10	▽	24	10	7	
Tatabanya	•	⌓	22	10	9	
Mesutdoboz	•	⌓	25	7	5	
Dunaujvaros	•		23	10	9	
Martonvasar	•		23	11	10	8
Mór	•	⌓	24	9	8	
Nagyhörcsökp	•		23	9	8	
Szabadbattyán	•	⌓	22	7	5	
Iregszemcse	•	⌓	23	8	5	8
Lengyel	–		–	–	–	
Nagykónyi	•		22	10	6	
Szekszárd	–		–	–	–	
Misinatető	–		–	–	–	
Mohács	•		22	10	7	
Pecs	•		21	11	7	5
Siklós	•	⌓	21	10	8	
Szigetvár	•		21	11	10	
Bp. Lőrinc	ny	▽	22	10	7	6
Bp. Met. Int.	•		24	12	9	7
Bp. Szab. hegy	•	⌓	20	10	8	7
Cegléd	•		24	9	8	
Dobogókő	1	▽	18	10	6	
Gödöllő	•		21	10	8	6
Királyrét	•		22	6	6	
Monor	•		23	12	11	
Nagykáta	•		24	10	8	
Örkény	•		24	10	10	
Szentendre	•		24	10	10	

	1974. VI. 22. 07 h -ig az utolsó 24 óra adatai					
	csapadék (mm)		max. hőmérséklet	min. hőmérséklet	rad. min.	napos órák
Vác	•	⌓	23	7	6	
Vámosmikola	•		23	9	6	9
Baja	•		22	10	9	3
Bácsalmás	•		24	12	9	
Izsak	•		25	12	11	
Kalocsa	•		25	9	9	
Kecskemét	•	=	23	11	8	9
Kiskunf. háza	•		24	11	9	
Kiskunhalas	•		22	12	8	
Kunszentmiklós	•		24	10	8	
Tiszakécske	•		25	11	10	
Balassagyarmat	ny	▽ ⌓	22	8	7	
Romhany	•		23	7	6	
Salgótarján	1		21	8	7	
Eger	•		21	9	6	5
Galyatető	–		–	–	–	
Gyöngyös	•		22	9	8	6
Kékestető	ny	↖	15	9	7	5
Kompolt	•		22	10	9	6
Lőrinci	ny	▽ ⌓	23	6	5	
Pároszló	•	⌓	22	11	9	
Jászapati	•	⌓	23	11	10	
Jászberény	•	⌓	23	12	8	
Karcag	•		23	10	9	
Szolnok	•	≡	25	10	9	8
Tiszaroff	•		23	10	9	
Törkeve	ny	▽	23	11	9	8
Kistelek	•		25	10	8	
Makó	•		22	12	12	
Szeged	•		24	12	11	8
Szentes	•		23	11	9	
Borsodnádasd	8	↖ =	22	8	8	
Fügöd	ny	⌓	22	10	7	
Hidasnemeti	ny		22	8	7	
Josvafo	ny	↖	20	8	6	5
Lillafüred	2	↖	20	8	7	
Miskolc	2	↖ =	21	8	7	4
Putnok	4	↖ =	20	8	7	
Sarospatak	•		22	9	7	8
Szendrőlád	8	↖	22	8	8	
Tokaj	•		23	11	11	
Kisvárda	•		23	9	8	9
Mateszalka	•		22	12	11	
Nyiregyháza	•		23	10	8	8
Nyirlugos	•		25	10	9	
Pátyod	•	⌓	25	10	8	
Tiszabecs	•		24	11	9	
Vásárosnamény	•	⌓	24	10	9	
Záhony	•		24	10	9	
Berettyóújfalu	•	⌓	23	10	8	
Debrecen	•	=	24	11	8	9
Hajdúdorog	•		25	10	9	
Hortobágy	•		–	–	–	
Körösszakál	•		24	12	11	
Polgár	ny		23	11	10	
Békéscsaba	•		24	12	11	8
Mezőhegyes	•	⌓	23	12	10	9
Orosháza	•		24	13	11	10
Szarvas	•		23	10	7	10
Szeghalom	•		24	12	11	

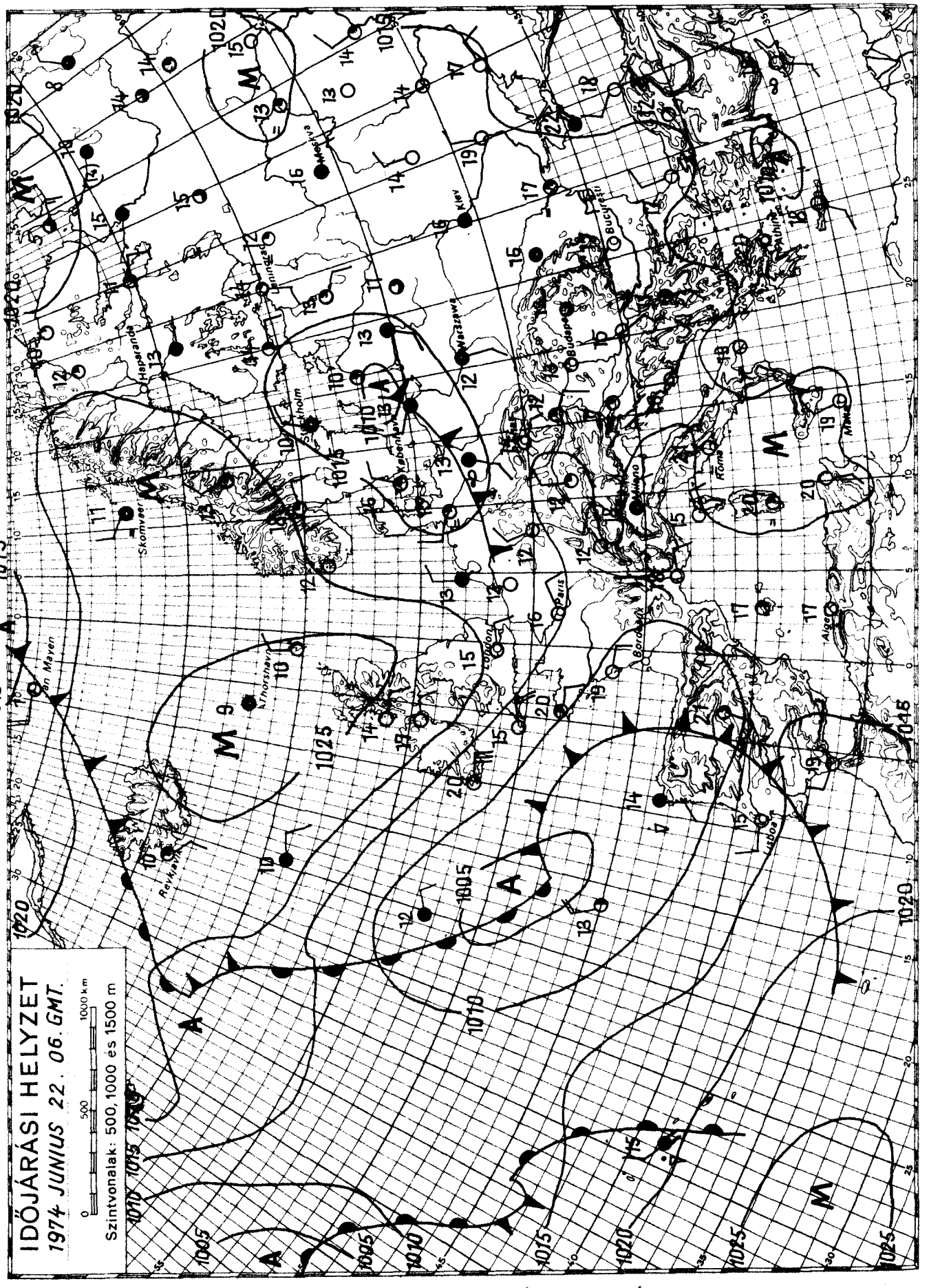

KIADJA: ORSZÁGOS METEOROLÓGIAI SZOLGÁLAT

Készíti: Központi Előrejelző Intézet Előrejelző Osztálya — T.: — Megjelenik naponként —

Évi előfizetési díja: 720,—Ft — Megrendelhető: 1024 Budapest, II., Kitaibel Pál u. 1. Telefon: 353-500,

Kiadásért felel: az OMSZ elnöke — Szerkesztésért felel: a KEI igazgatója

OFFSET

IDŐJÁRÁSI NAPIJELENTÉS

ЕЖЕДНЕВНЫЙ МЕТЕОРОЛОГИЧЕСКИЙ БЮЛЛЕТЕНЬ • DAILY WEATHER REPORT
BULLETIN QUOTIDIEN DE TEMPS • TÄGLICHER WETTERBERICHT

87. évfolyam 174. szám. + Budapest + 1974. junius 23. vasárnap

Az időjárási helyzet és a várható időjárás:

Franciaország és a német-lengyel sikság egy részén, valamint a Szovjetunió európai területén néhány helyen esett ma délelőtt az eső. Egyébként Európa jelentős részén derült, csendes az idő. Tegnap napközben a kontinens nagy részén 20, 25 fokig emelkedett a hőmérséklet. Ez azt jelenti, hogy Európa északi felén több fokkal melegebb, délen pedig hüvösebb volt a sokéves átlagnál.

Hazánkban szombaton tulnyomóan felhős idő volt. Általában 2, 5 órán át sütött a nap, csak az ország legkeletibb részén volt ennél több napsütés. Nyugaton egy-két helyen már délelőtt esett jelentéktelen mennyiségü eső. Délután a nyugati határszélen, majd az esti órákban az ország északi és keleti részén keletkezett többfelé zivatar. A vasárnap reggel 7 óráig lehullott csapadék mennyisége a Dunántulon sehol sem haladta meg az 1 mm-t, az Alföldön általában csapadéknyom és 3 mm között volt, de Vásárosnaményből 13, Kisvárdáról és Záhonyból 16 mm-t jelentettek. Napközben a hőmérséklet az ország nyugati részén általában 20, 23, keleten 22, 25 fokig emelkedett. A legalacsonyabb éjszakai hőmérséklet általában 8, 11 fok között volt, de a keleti határszélen nem süllyedt 12, 14 fok alá. Vasárnap hajnalban néhány helyen köd képződött, ami a reggeli órákban gyorsan feloszlott. Délelőtt általában derült, napos idő volt, csak északkeleten növekedett meg kissé a felhőzet. 11 óráig 20, 23 fokra melegedett a levegő.

Ma 12 órakor Budapesten a hőmérséklet 24 fok volt, a tengerszintre átszámitott légnyomás 760 mm, gyengén süllyed.

A Balaton vizének hőmérséklete 11 órakor Siófoknál 20 fok volt.

Várható időjárás hétfő estig:

Vasárnap kevés felhő, néhány helyen futó záporeső, zivatar.
Hétfőn nyugat felől megnövekvő felhőzet, elsősorban a Dunántulon kisebb esőkkel.
Mérsékelt, napközben időnként megélénkülő délnyugati szél.
A hajnali órákban helyenként ködképződés.

Várható legalacsonyabb éjszakai hőmérséklet: 8, 13,
legmagasabb nappali hőmérséklet hétfőn: 22, 27 fok között.

Aigner Szilárd s.k.

A hőmérséklet napi középértéke és eltérése a 100 évi átlagtól /Budapesten/:

1974. VI. 22.:	17,6 C°	-2,7 C°

1871 óta ezen a napon Budapesten előfordult

legmagasabb hőmérséklet: 33,0 C° /1945/,
legalacsonyabb hőmérséklet: 6,6 C° /1910/.

74.0475.

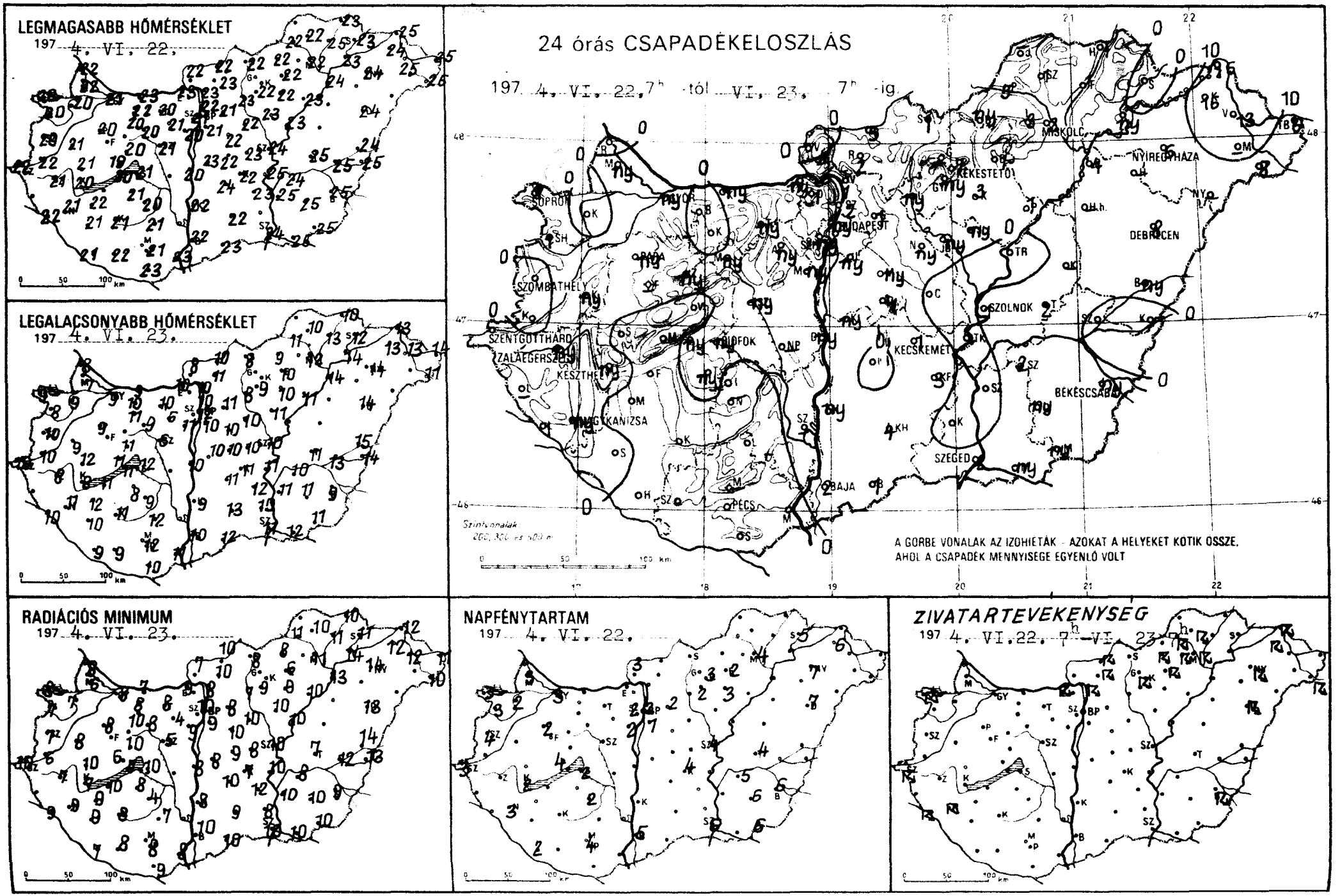
LEGMAGASABB HŐMÉRSÉKLET
197 4. VI. 22.
LEGALACSONYABB HŐMÉRSÉKLET
197 4. VI. 23.
24 órás CSAPADÉKELOSZLÁS
197 4. VI. 22. 7h -tól VI. 23. 7h -ig
A GÖRBE VONALAK AZ IZOHIETÁK - AZOKAT A HELYEKET KÖTIK ÖSSZE, AHOL A CSAPADÉK MENNYISÉGE EGYENLŐ VOLT
SOPRON
SZOMBATHELY
SZENTGOTTHÁRD
ZALAEGERSZEG
KESZTHELY
NAGYKANIZSA
SIÓFOK
BUDAPEST
MISKOLC
NYÍREGYHÁZA
KÉKESTETŐ
DEBRECEN
SZOLNOK
KECSKEMÉT
BÉKÉSCSABA
SZEGED
BAJA
PÉCS
RADIÁCIÓS MINIMUM
197 4. VI. 23.
NAPFÉNYTARTAM
197 4. VI. 22.
ZIVATARTEVÉKENYSÉG
197 4. VI. 22. 7h -VI. 23. 7h

	197 4. VI. 23. 07h -ig az utolsó 24 óra adatai					
	csapadék (mm)		max. hőmérséklet	min. hőmérséklet	rad. min.	napos órák
Győr	ny		21	9	8	3
Kapuvár	•		20	9	7	2
Mosonmagyaróvár	ny		22	7	6	3
Rajka	•	≡	22	8	8	
Sopron	1	⌐	20	9	8	3
Sopronhorpács	1	⌐	20	8	7	3
Káld	ny		21	9	8	
Körmend	•		22	10	6	
Szentgotthárd	1	⌐≡	22	10	10	3
Szombathely	•		20	10	7	4
Lenti	–		–	–	–	
Letenye	1	⌐	22	10	9	
Nagykanizsa	ny	⌐≡	21	11	9	3
Zalaegerszeg	ny	▽≡	21	8	7	
Farkasgyepű	–		–	–	–	
Keszthely	ny	≡	20	8	7	2
Mencshely	•	≡	19	11	6	4
Pápa	ny		20	9	8	2
Sümeg	•		21	12	10	
Tihany	ny	⌐≡	20	12	7	
Veszprém	•		20	11	10	
Zirc	ny		18	12	5	
Fonyód	•		–	11	10	
Hornokszt. György	•	⌐	21	9	7	2
Kaposvár	•	⌐	21	11	8	
Marcali	•	⌐	22	12	9	
Siófok	ny		21	12	10	2
Somogyszob	ny		21	10	9	
Tab	ny		21	8	8	
Babolna	•	⌐	22	10	8	
Esztergom	ny	⌐▲	23	10	9	
Kisber	•	⌐	20	11	10	
Komárom	ny	▽⌐	23	9	7	
Tatabánya	ny	⌐	20	10	8	
Alcsutdoboz	ny	▽⌐	21	6	4	
Dunaújváros	ny		20	10	8	
Martonvasár	ny		20	11	9	2
Mór	ny	⌐	20	9	8	
Nagyhörcsökp.	–		–	–	–	
Szabadbattyán	ny	⌐	21	6	5	
Tregszemcse	•	⌐	20	9	4	2
Lengyel	•		21	12	7	
Nagykónyi	–		–	–	–	
Szekszárd	–		–	–	–	
Misinatető	–		–	–	–	
Mohács	•		23	11	8	
Pécs	•		21	12	8	4
Siklós	•	⌐	23	10	9	
Szigetvár	•		22	9	8	
Bp. Lőrinc	ny		20	10	7	1
Bp. Met. Int.	ny	▽⌐	21	12	9	2
Bp. Szab. hegy	ny	▽⌐	18	11	8	2
Cegléd	•		23	10	8	
Dobogókő	1	▽	17	11	6	
Gödöllő	1		21	11	8	2
Királyrét	–		–	–	–	
Monor	ny		22	10	10	
Nagykáta	ny		22	10	10	
Örkény	1		22	10	9	
Szentendre	2	▽	22	10	10	

	197 4. VI. 23. 07h -ig az utolsó 24 óra adatai					
	csapadék (mm)		max. hőmérséklet	min. hőmérséklet	rad. min.	napos órák
Vác	1	⌐⌐	23	10	8	
Vámosmikola	•	≡	22	8	7	3
Baja	2		22	10	10	5
Bácsalmás	1		23	12	10	
Izsák	•		24	11	10	
Kalocsa	ny		22	9	8	
Kecskemét	1		22	11	7	4
Kiskunf. háza	3	▽	23	12	12	
Kiskunhalas	4	▽	22	13	9	
Kunszentmiklós	ny	▽	23	10	8	
Tiszakécske	•		25	11	10	
Balassagyarmat	3	⌐⌐	22	10	10	
Romhány	2	⌐≡	23	11	10	
Salgótarján	1	▽	22	8	8	
Eger	1	⌐	22	10	6	2
Galyatető	–		–	–	–	
Gyöngyös	ny		22	9	9	2
Kékestető	7	⌐	15	9	7	3
Kompolt	3	▽	22	10	9	3
Lőrinci	ny	⌐	23	8	7	
Poroszló	1		23	11	10	
Jászapáti	ny	⌐	23	11	10	
Jászberény	ny	⌐	23	11	10	
Karcag	–		–	–	–	
Szolnok	1	▽	24	10	10	4
Tiszaroff	•		23	12	10	
Turkeve	2	▽	25	11	7	4
Kistelek	•		–	10	8	
Makó	ny		25	12	10	
Szeged	2	▽	24	11	10	6
Szentes	•		25	11	10	
Borsodnádasd	ny	⌐	22	9	8	
Fügöd	1		25	13	11	
Hidasnemeti	1		23	10	10	
Josvafő	–		–	–	–	
Lillafüred	3	⌐	20	11	11	
Miskolc	2	⌐≡	22	12	11	4
Putnok	5	⌐≡	22	11	11	
Sárospatak	•		23	12	11	5
Szendrőlád	1	⌐⌐	22	10	10	
Tokaj	ny		23	14	14	
Kisvárda	16	⌐	24	13	12	6
Mátészalka	–		–	–	–	
Nyíregyháza	6	⌐	24	14	14	7
Nyírlugos	–		–	–	–	
Pátyod	8	⌐	26	11	10	
Tiszabecs	6		25	14	11	
Vásárosnamény	13		25	13	12	
Záhony	16	⌐	25	13	12	
Berettyóújfalu	ny		24	15	14	
Debrecen	8	⌐	24	14	13	7
Hajdúdorog	–		–	–	–	
Hortobágy	–		–	–	–	
Körösszakál	•		25	14	13	
Polgár	4	▽	24	14	13	
Békéscsaba	ny	⌐≡	25	9	9	6
Mezőhegyes	ny	⌐≡	25	11	10	6
Orosháza	ny		25	11	10	6
Szarvas	2	▽	24	10	8	5
Szeghalom	•		25	13	12	

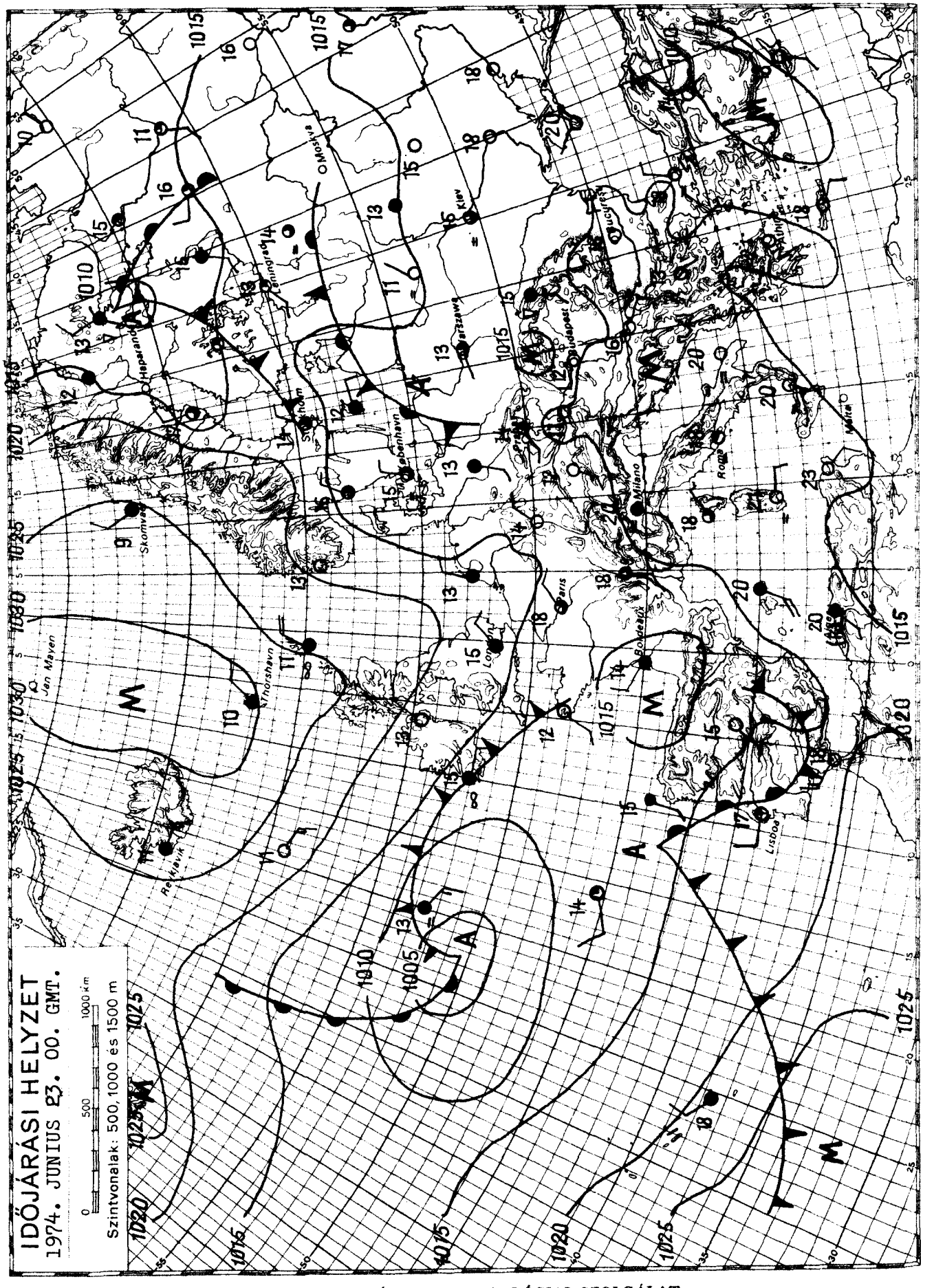

KIADJA: ORSZÁGOS METEOROLÓGIAI SZOLGÁLAT

Készíti: Központi Előrejelző Intézet Előrejelző Osztálya — T.: — Megjelenik naponként —

Évi előfizetési díja: 720,—Ft — Megrendelhető: 1024 Budapest, II., Kitaibel Pál u. 1. Telefon: 353-500,

Kiadásért felel: az OMSZ elnöke — Szerkesztésért felel: a KEI igazgatója

IDŐJÁRÁSI NAPIJELENTÉS

ЕЖЕДНЕВНЫЙ МЕТЕОРОЛОГИЧЕСКИЙ БЮЛЛЕТЕНЬ • DAILY WEATHER REPORT
BULLETIN QUOTIDIEN DE TEMPS • TÄGLICHER WETTERBERICHT

87. évfolyam. 175. szám. + Budapest + 1974. junius 24. hétfő

Az időjárási helyzet és a várható időjárás:

Délnyugat-Európában, az Alpok és a Kárpátok vidékén, valamint a Szovjetunió európai területének nagy részén mérsékelt égövi ciklonok helyezkednek el. Hatásukra ezeken a területeken általában erősen felhős az ég, többfelé esik az eső, helyenként zivatarok keletkeznek. Szárazabb, naposabb az idő a Balkánfélszigeten és Törökországban. A következő 36 óra folyamán a Kárpát-medence időjárása változékony marad.

Hazánkban vasárnap 8, 13 órán át sütött a nap. A hőmérséklet napközben 23, 28 fokig emelkedett. A késő délutáni óráktól kezdve a felhőzet megnövekedett. Éjszaka és hajnalban sokfelé esett az eső, záporeső, több helyről zivatart is jelentettek. A lehullott eső mennyisége a csapadéknyom és 7 mm között váltakozott, de északkeleten néhány helyen elérte a 10 mm-t, sőt Lillafüreden 14, Miskolcon 16 mm-t mértek. Hétfő hajnalra 12, 18 fokig hült le a levegő. Délelőtt tulnyomóan borult idő volt, többfelé esett az eső, egy-két helyen zivatar is keletkezett. Az esős helyeken 11 órára csak 16, 19, máshol 20, 24 fokig emelkedett a hőmérséklet.

Ma 12 órakor Budapesten a hőmérséklet 18 fok, a tengerszintre átszámitott légnyomás 756 mm, gyengén emelkedik.

A Balaton vizének hőmérséklete 11 órakor Siófoknál 21 fok volt.

Várható időjárás kedd estig:
Hétfőn erősen felhős idő esővel, záporral, helyenként zivatarral.
Kedden felhőátvonulások, szórványos futó esőkkel, egy-két helyen zivatarral.
Időnként élénk, többfelé erős déli, délnyugati, később északnyugatira forduló szél.
A nappali felmelegedés nyugaton kissé erősödik.

Várható legalacsonyabb éjszakai hőmérséklet: 10, 15 fok között, legmagasabb nappali hőmérséklet kedden: az erősen felhős helyeken 20 fok körül, máshol 25 fok közelében.

Vadkerti Ferenc s.k.

TÁVOLABBI KILÁTÁSOK PÉNTEK REGGELIG:

Időnként felszakadozó felhőzet, sokfelé ujabb esők, zivatarok. Legalacsonyabb hajnali hőmérsékletek 11, 16 fok között. Legmagasabb nappali hőmérsékletek 21, 27 fok között.

Jelentős mennyiségü /legalább 5 mm-es/ csapadék az ország területének 80 százalékán várható.

KÖZÉPTÁVU ELŐREJELZŐ OSZTÁLY

A hőmérséklet napi középértéke és eltérése a 100 évi átlagtól /Budapesten/:

1974. VI. 23.: 22,0 C° +1,5 C°

1871 óta ezen a napon Budapesten előfordult

legmagasabb hőmérséklet: 32,3 C° /1970/,
legalacsonyabb hőmérséklet: 9,2 C° /1885/.

74;0482.

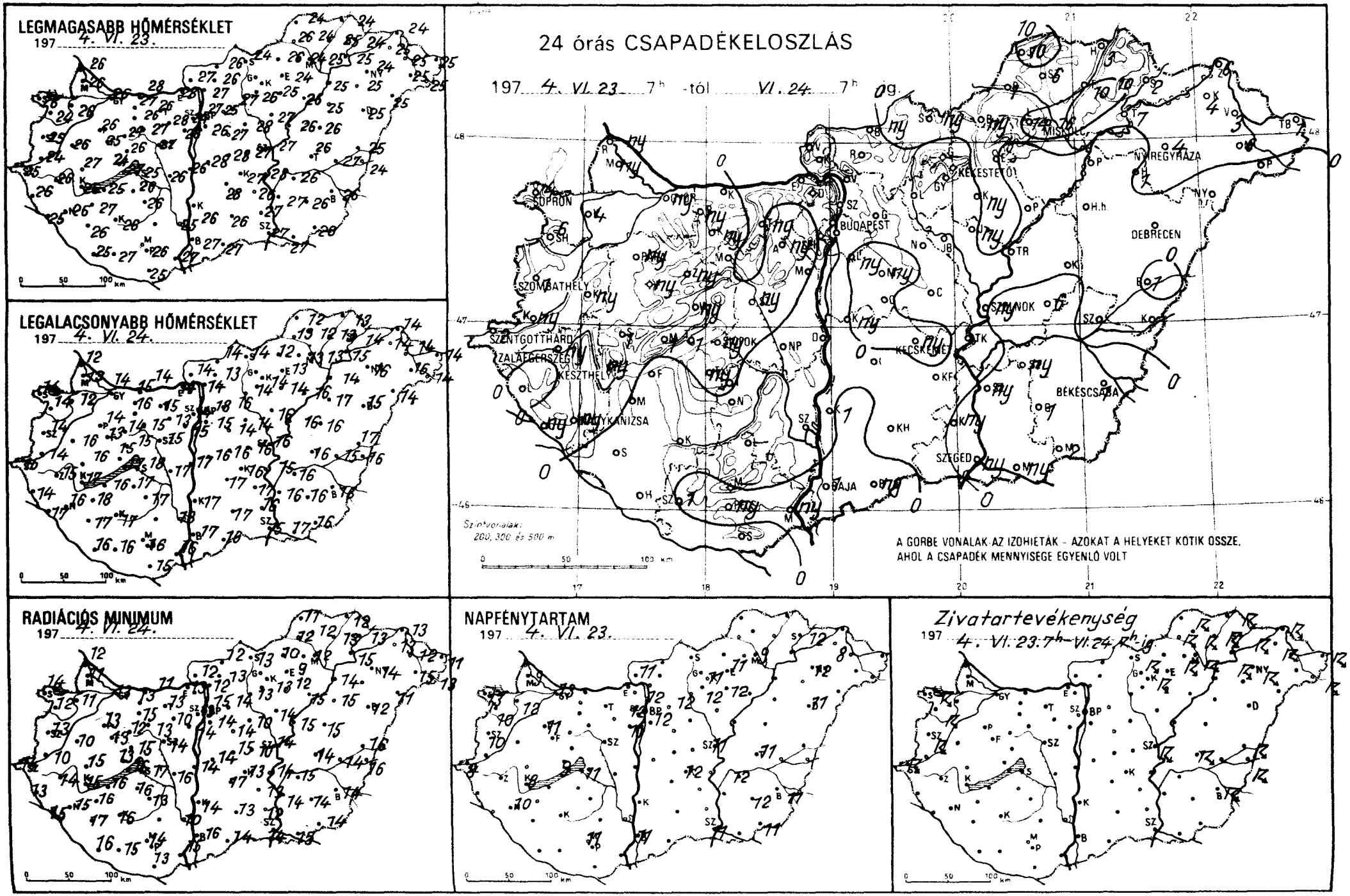
LEGMAGASABB HŐMÉRSÉKLET
197 4. VI. 23.
LEGALACSONYABB HŐMÉRSÉKLET
197 4. VI. 24.
24 órás CSAPADÉKELOSZLÁS
197 4. VI. 23. 7h -tól VI. 24. 7h ig.
SOPRON
BUDAPEST
MISKOLC
NYÍREGYHÁZA
KÉKESTETŐ
DEBRECEN
SZOMBATHELY
SZOLNOK
SZENTGOTTHÁRD
ZALAEGERSZEG
KESZTHELY
KECSKEMÉT
BÉKÉSCSABA
NYKANIZSA
SZEGED
PÉCS
BAJA
Szintvonalak: 200, 300 és 500 m
A GÖRBE VONALAK AZ IZOHIETÁK - AZOKAT A HELYEKET KÖTIK ÖSSZE, AHOL A CSAPADÉK MENNYISÉGE EGYENLŐ VOLT
RADIÁCIÓS MINIMUM
197 4. VI. 24.
NAPFÉNYTARTAM
197 4. VI. 23.
Zivatartevékenység
197 4. VI. 23. 7h - VI. 24. 7h ig.

	1974. VI. 24 07 h -ig az utolsó 24 óra adatai					
	csapadék (mm)		max. hőmérséklet	min. hőmérséklet	rad. min.	napos órák
Győr	ny		26	14	13	13
Kapuvár	4		26	12	11	12
Mosonmagyaróvár	ny		26	13	11	9
Rajka	ny		26	13	12	
Sopron	4	⟋	26	14	14	13
Sopronhorpács	6	⟋	26	14	12	10
Káld	ny		26	16	10	
Körmend	ny		24	14	10	
Szentgotthárd	2	⟋≡	25	15	14	8
Szombathely	1	(⟋)	25	14	13	10
Lenti	.		26	14	13	
Letenye	ny		25	17	15	
Nagykanizsa	ny		26	16	15	10
Zalaegerszeg	ny		26	15	14	
Farkasgyepü	ny		25	13	13	
Keszthely	ny		26	17	15	8
Mencshely	1		24	15	13	9
Pápa	ny		26	14	13	11
Sumeg	1		27	16	15	
Tihany	1		27	17	16	
Veszprém	ny		26	15	15	
Zirc	ny		24	14	12	
Fonyód	.		25	16	16	
Homokszt. györgy	.		25	16	16	
Kaposvár	.		26	17	16	
Marcali	.		27	18	16	
Siófok	ny	=	25	18	17	11
Somogyszob	.		26	17	17	
Tab	ny		26	17	16	
Babolna	ny		27	15	13	
Esztergom	.		28	14	13	
Kisbér	ny		26	16	15	
Komárom	.		28	14	11	
Tatabánya	ny		26	15	13	
Alcsútdoboz	ny		28	13	10	
Dunaújváros	.		26	17	14	
Martonvásár	.		26	15	14	11
Mór	.	∩	27	15	13	
Nagyhörcsökp.	.		26	17	16	
Szabadbattyán	ny	∩	27	15	14	
Tregszemcse	.		26	17	13	
Lengyel	–		–	–	–	
Nagykónyi	.		27	15	14	
Szekszárd	.		25	13	10	
Misinatető	–		–	–	–	
Mohács	ny	▽	27	16	15	
Pécs	ny		26	16	14	12
Siklós	.	∩	27	15	13	
Szigetvár	1		27	16	15	
Bp. Lőrinc	ny		26	15	14	12
Bp. Met. Int.	.	∩=	27	18	15	12
Bp. Szab. hegy	.	∩	24	14	13	12
Cegléd	.		27	16	10	
Dobogókő	.		22	14	10	
Gödöllő	.		25	16	14	12
Királyrét	.		26	11	11	
Monor	ny		27	14	14	
Nagykáta	.		28	14	10	
Őrkény	.		28	16	15	
Szentendre	.		28	15	14	

	1974. VI. 24 07 h -ig az utolsó 24 óra adatai					
	csapadék (mm)		max. hőmérséklet	min. hőmérséklet	rad. min.	napos órák
Vác	.	∩	27	14	12	
Vámosmikola	.	<	27	14	12	11
Baja	1		27	17	16	11
Bácsalmás	ny		27	16	14	
Izsák	.		28	17	17	
Kalocsa	1		26	17	14	
Kecskemet	ny	=	27	16	13	12
Kiskunf. háza	.		26	17	13	
Kiskunhalas	.		26	17	13	
Kunszentmiklós	ny		28	16	14	
Tiszakécske	.		28	15	14	
Balassagyarmat	ny	▽	26	14	12	
Romhány	.		26	13	13	
Salgótarján	ny	⟋	24	14	13	
Eger	.		24	13	9	11
Galyatető	–		–	–	–	
Gyöngyös	.		26	14	13	12
Kékestető	4	⟋≡	18	12	12	11
Kompolt	ny		25	14	12	12
Lőrinci	.		27	14	13	
Poroszló	.		26	16	15	
Jászapáti	ny		27	16	14	
Jászbereny	.		27	17	15	
Karcag	.		26	16	15	
Szolnok	ny	(⟋)▽≡	27	16	14	11
Tiszarofl	.		26	16	15	
Túrkeve	6	⟋	26	16	14	11
Kistelek	ny		27	16	12	
Makó	ny		27	17	15	
Szeged	ny	▽ =	27	15	14	11
Szentes	ny		27	16	14	
Borsodnádasd	ny	⟋	26	12	10	
Fügöd	10	⟋	25	13	13	
Hidasnémeti	3	⟋	24	13	12	
Jósvafő	10	⟋	24	12	11	
Lillafüred	14	⟋	24	13	12	
Miskolc	16	⟋=	25	13	12	9
Putnok	1	⟋	26	13	12	
Sárospatak	2	⟋	24	14	13	12
Szendrőlád	6	⟋	24	12	12	
Tokaj	7	⟋	25	15	15	
Kisvárda	4	⟋	23	14	13	8
Mátészalka	6		25	16	15	
Nyiregyháza	4	⟋	24	16	14	12
Nyirlugos	.		25	14	11	
Pátyod	.	(⟋)	25	14	13	
Tiszabecs	1	⟋	25	14	11	
Vásárosnamény	3		25	14	12	
Záhony	6	⟋	24	14	13	
Berettyóújfalu	1	⟋	25	17	16	
Debrecen	.	<=	25	15	12	11
Hajdúdorog	1		25	–	–	
Hortobágy	.		25	17	15	
Körösszakál	1	⟋	26	16	16	
Polgár	.		25	14	14	
Békéscsaba	1	⟋=	26	15	14	11
Mezőhegyes	2		26	16	14	11
Orosháza	1		26	16	14	12
Szarvas	ny	▽	26	16	15	12
Szeghalom	.		27	15	14	

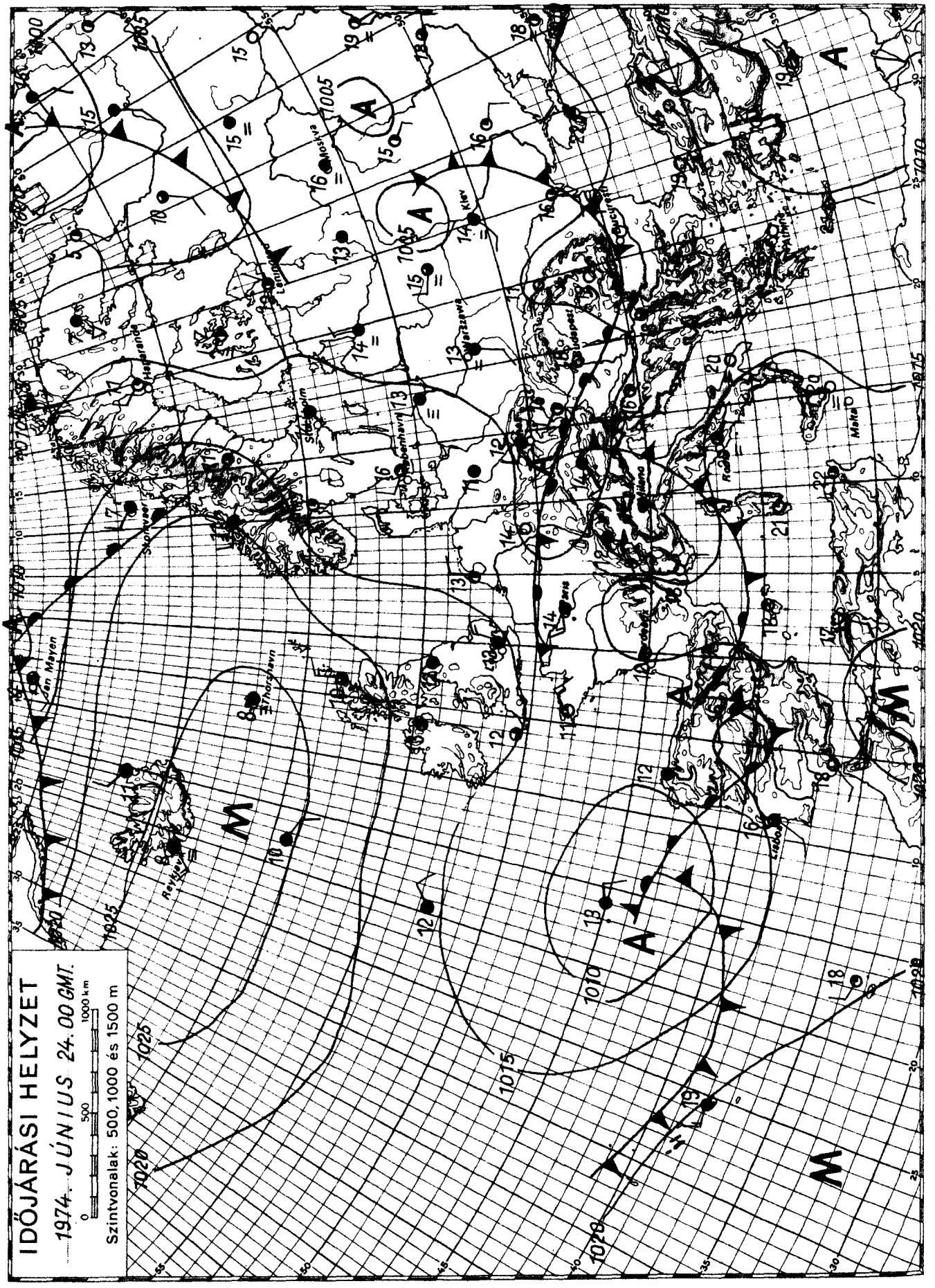
IDŐJÁRÁSI HELYZET
1974. JÚNIUS 24.00 GMT.
Szintvonalak: 500, 1000 és 1500 m
0
500
1000 km
Moskva
Leningrad
Kiev
Stockholm
Thorshavn
Jan Mayen
Reykjavik
Lisboa
Roma
Malta
Athina
Ankara
Beograd
Budapest
Helsinki
Warszawa
Praha
Wien
Oslo
Bern
Paris
Dublin
Aberporth
Hamburg
Bodø
Murmansk
Arkhangelsk
Sodankylä
Jokioinen
Keflavik
Shannon
Valentia
Lerwick
Aberdeen
Stornoway
Hallaryd
Ronaldsway
Jersey
Guernsey
Scilly
Brest
Nantes
Bordeaux
Santander
Madrid
Gibraltar
Malaga
Almeria
Palma
Ajaccio
Cagliari
Roma
Malta
Athina
Ankara
Beograd
Budapest
Praha
Wien
Bern
Milano
Zurich
Genève
Nice
Toulouse
Clermont
Ferrandi
Trappes
Essen
Hannover
Berlin
Meppen
Deelen
Vlissingen
Ostende
Uccle
Le Touquet
Cherbourg
Caen
Rennes

IDŐJÁRÁSI NAPIJELENTÉS

ЕЖЕДНЕВНЫЙ МЕТЕОРОЛОГИЧЕСКИЙ БЮЛЛЕТЕНЬ · DAILY WEATHER REPORT
BULLETIN QUOTIDIEN DE TEMPS · TÄGLICHER WETTERBERICHT

87. évfolyam 176. szám + Budapest + 1974. junius 25. kedd

Az időjárási helyzet és a várható időjárás:

Szárazföldünk időjárását továbbra is a gyors változások jellemzik. A Délnyugat-Európa fölött örvénylő ciklon Spanyolországban, valamint Franciaország partvidékén felhős, helyenként esős időt okoz. A Skandináv-félsziget, valamint a Szovjetunió európai területe fölött is nagy kiterjedésü alacsony nyomású zóna helyezkedik el. Ezeken a területeken is változékony, felhős, többfelé esős az idő, helyenként zivatarok alakulnak ki. Nyugat- és Közép-Európát, valamint Olaszországot északi, északnyugati áramlással érkező hüvös levegő árasztotta el, ezért ezeken a területeken a maximum-hőmérséklet ismét 2, 4 fokkal elmaradt az évszaknak megfelelő átlagtól. Itt is változékony az idő, helyi záporok zivatarok még előfordulnak.

Hazánkban hétfőn általában erősen felhős volt az ég, csak az ország középső részén sütött 2, 6 órán át a nap. Sokfelé alakult ki zápor, zivatar. A zivatart helyenként jégeső is kisérte. A lehullott eső mennyisége általában 5 mm alatt maradt, de a déli megyékben és északkeleten helyenként 10, 30 mm-t mértek, sőt Békéscsabáról 31, Sárospatakról 32, Szendrőládról 40 mm-t jelentettek. Nagykállón /Szabolcs-Szatmár megye/ felhőszakadás volt, a lehullott eső mennyisége elérte a 74 mm-t. A legmagasabb nappali hőmérséklet általában 19, 25 fok között alakult. Ma hajnalra 10, 16 fokig hült le a levegő. Délelőtt nyugaton felszakadozott a felhőzet, máshol változóan felhős volt az ég. A reggeli órákban egy-két helyen kisebb eső esett. A hőmérséklet 11 órakor 19, 22 fokig emelkedett.

Ma 12 órakor Budapesten a hőmérséklet 22 fok, a tengerszintre átszámitott légnyomás 757 mm, alig változik.

A Balaton vizének hőmérséklete 11 órakor Siófoknál 20 fok volt.

Várható időjárás szerda estig:

Változóan felhős idő, szórványosan záporral, zivatarral.
Kedden többfelé élénk, néhány helyen időnként még erős északnyugati, északi, szerdán mérsékelt, változó irányu szél.
Az évszakhoz képest kissé hüvös idő.

Várható legalacsonyabb éjszakai hőmérséklet: 9, 14,
legmagasabb nappali hőmérséklet szerdán: 20, 25 fok között.

Bartha Péterné s.k.

A hőmérséklet napi középértéke és eltérése a 100 évi átlagtól /Budapesten/:

1974. VI. 24.:	19,2 C°	-1,4 C°

1871 óta ezen a napon Budapesten előfordult

legmagasabb hőmérséklet:	33,8 C° /1962/,
legalacsonyabb hőmérséklet:	9,8 C° /1921/.

74.0483.

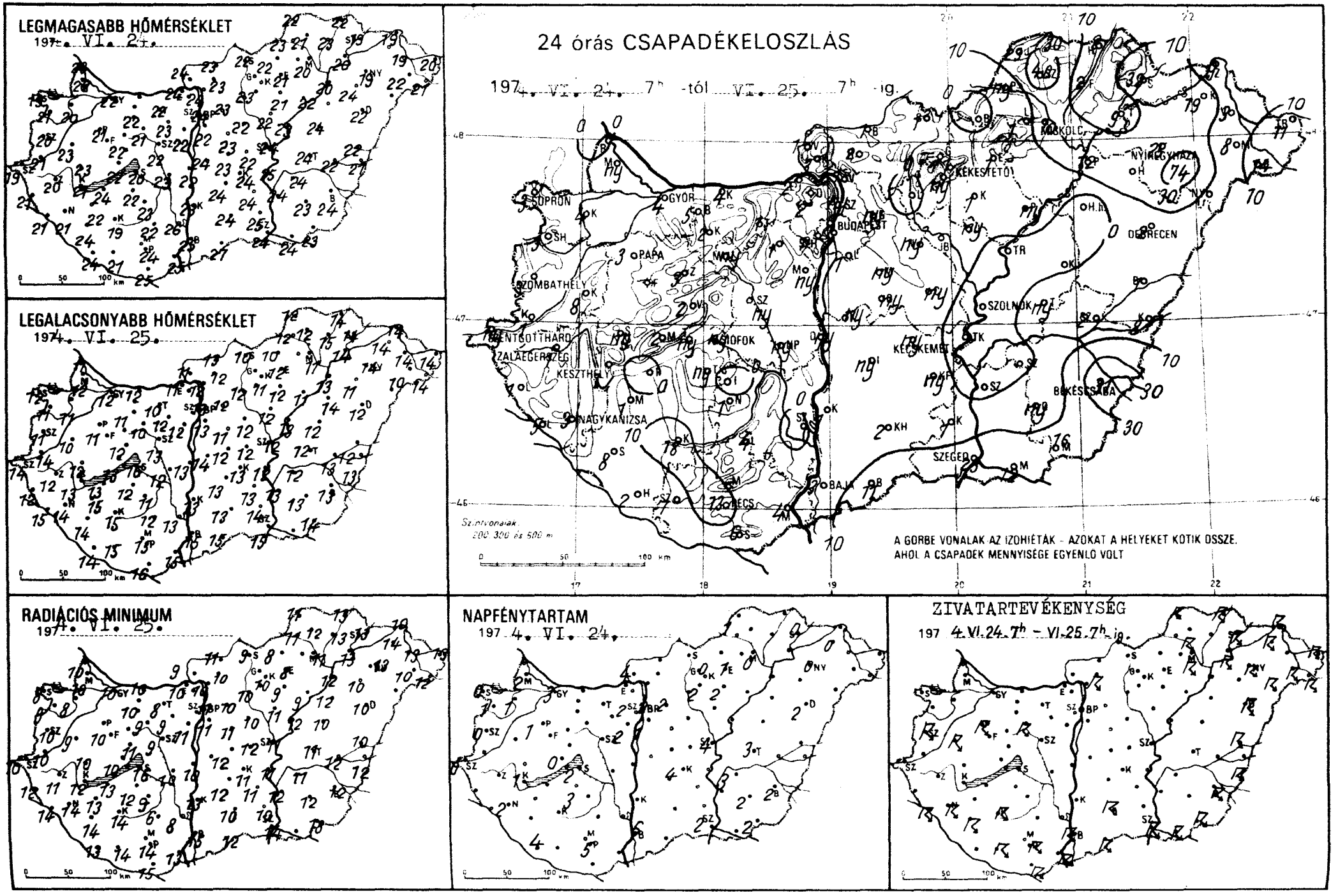
LEGMAGASABB HŐMÉRSÉKLET
197. VI. 24.
LEGALACSONYABB HŐMÉRSÉKLET
197. VI. 25.
24 órás CSAPADÉKELOSZLÁS
197. VI. 24. 7h -tól VI. 25. 7h -ig.
SOPRON
GYŐR
BUDAPEST
MISKOLC
NYÍREGYHÁZA
KÉKESTETŐ
DEBRECEN
PAPA
SZOMBATHELY
SZOLNOK
KESZTHELY
ZALAEGERSZEG
SIÓFOK
KECSKEMÉT
BÉKÉSCSABA
NAGYKANIZSA
SZEGED
PÉCS
BAJA
Szintvonalak:
200, 300 és 500 m
A GÖRBE VONALAK AZ IZOHIÉTÁK - AZOKAT A HELYEKET KÖTIK ÖSSZE,
AHOL A CSAPADÉK MENNYISÉGE EGYENLŐ VOLT
RADIÁCIÓS MINIMUM
197. VI. 25.
NAPFÉNYTARTAM
197. VI. 24.
ZIVATARTEVÉKENYSÉG
197. VI. 24. 7h - VI. 25. 7h -ig.

	1974.VI.25. 07 h -ig az utolsó 24 óra adatai					
	csapadék (mm)		max. hőmérséklet	min hőmérséklet	rad. min.	napos órák
Győr	4		22	12	10	3
Kapuvár	4		20	11	8	1
Mosonmagyaróvár	ny		22	12	10	2
Rajka	.		23	11	10	
Sopron	3		19	12	8	0
Sopronhorpács	3		21	11	9	1
Káld	8	⟋	23	10	9	
Körmend	1		21	14	10	
Szentgotthárd	ny	⩛	19	14	13	0
Szombathely	3	⟋	20	11	10	0
Lenti	1		21	12	12	
Letenye	5	⟋	21	15	14	
Nagykanizsa	3	⟋	21	14	14	2
Zalaegerszeg	1	⩛	20	12	11	
Farkasgyepű	–		–	–	–	
Keszthely	1	▽	21	13	12	1
Mencshely	2		18	12	9	0
Pápa	3	⟋	21	11	10	1
Sümeg	ny		23	12	10	
Tihany	ny	⩛	22	13	10	
Veszprém	2		22	12	11	
Zirc	3	⟋	18	11	8	
Fonyód	.		24	13	13	
Homokszt. györgy	2	⌓	24	14	13	4
Kaposvár	18	⟋▲	19	15	14	
Marcali	1		22	15	13	
Siófok	ny	⩛	20	16	16	2
Somogyszob	8	⟋	24	14	14	
Tab	ny		22	12	12	
Bábolna	5		23	11	10	
Esztergom	2		24	11	10	
Kisbér	2	⌓	22	11	10	
Komarom	4		–	12	10	
Tatabánya	1	⌓	22	10	8	
Alcsútdoboz	1	⌓	23	12	9	
Dunaújváros	ny		22	13	10	
Martonvásár	ny		22	12	11	2
Mór	ny	⌒	21	10	9	
Nagyhörcsökp.	ny		23	12	10	
Szabadbattyán	ny		22	13	9	
Iregszemcse	.	⌓	21	12	8	3
Lengyel	4		22	12	6	
Nagykónyi	1		23	11	9	
Szekszárd			26	13	8	
Misinatető	.		–	–	–	
Mohács	4	⟋	25	15	13	
Pécs	13	⟋▲	24	15	14	5
Siklós	6	⟋	25	16	15	
Szigetvár	?	⟋	21	15	14	
Bp. Lőrinc	1	▽	22	13	11	1
Bp. Met. Int.	1	=	24	13	11	2
Bp. Szab. hegy	1		20	10	9	2
Cegléd	ny		23	11	11	
Dobogókő	2	≡	19	10	8	
Gödöllő	ny		23	12	10	2
Királyrét	3		22	10	10	
Monor	ny		22	12	11	
Nagykáta	ny		22	12	10	
Örkény	ny		24	12	12	
Szentendre	ny		24	14	12	

	1974.VI.25. 07 h -ig az utolsó 24 óra adatai					
	csapadék (mm)		max hőmérséklet	min. hőmérséklet	rad. min.	napos órák
Vác	1		24	12	10	
Vámosmikola	1		24	11	9	4
Baja	3	⟋	25	15	15	6
Bácsalmás	11	⟋	27	15	12	
Izsák	ny		24	13	12	
Kalocsa	1		23	13	13	
Kecskemét	ny	=	24	13	11	4
Kiskunf. háza	ny		24	13	11	
Kiskunhalas	2	⟋	24	13	10	
Kunszentmiklós	ny		24	14	12	
Tiszakécske	.		25	12	11	
Balassagyarmat	1		23	13	11	
Romhány	2	⟋	23	11	10	
Salgótarján	1		22	10	9	
Eger	1		21	12	8	1
Galyatető	–		–	–	–	
Gyöngyös	ny		22	11	10	2
Kékestető	1		14	9	7	0
Kompolt	1		21	12	9	2
Lőrinci	.		23	12	10	
Poroszlo	ny		22	11	9	
Jászapáti	ny		22	12	11	
Jászberény	ny		23	12	11	
Karcag	.		24	12	10	
Szolnok	.	=	24	12	12	4
Tiszaroff	.		23	13	12	
Túrkeve	ny		24	12	11	3
Kistelek	1		25	14	10	
Makó	12	⟋	24	–	–	
Szeged	23	⟋▲	24	15	14	2
Szentes	.		24	13	12	
Borsodnádasd	.		22	10	8	
Fügod	2		23	15	13	
Hidasnémeti	2	⟋	22	14	13	
Jósvafő	23	⟋	22	12	11	1
Lillafüred	1		20	11	10	
Miskolc	10	⟋ =	20	11	11	0
Putnok	ny		23	12	11	
Sarospatak	32	⟋	19	14	13	0
Szendrőlád	40	⟋▲	21	12	12	
Tokaj	9	⟋	20	14	13	
Kisvárda	19	⟋	–	14	14	0
Mátészalka	8	⟋	22	10	10	
Nyíregyháza	25	⟋≡	19	14	13	0
Nyírlugos	–		–	–	–	
Pátyod	14	⟋ ≡	21	14	12	
Tiszabecs	11	⟋	20	14	12	
Vásárosnamény	3		19	14	13	
Záhony	9	⟋	19	14	10	
Berettyóújfalu	1	⟋	22	12	10	
Debrecen	2	⟋ ≡	22	12	10	2
Hajdúdorog	13	⩛	24	11	10	
Hortobágy	.		–	14	12	
Körösszakál	8	⟋	21	13	12	
Polgár	12		20	13	12	
Békéscsaba	31	⟋▲	24	13	12	2
Mezőhegyes	16	⟋▲	23	14	13	2
Orosháza	ny		23	13	12	2
Szarvas	.		24	12	11	3
Szeghalom	2		22	13	12	

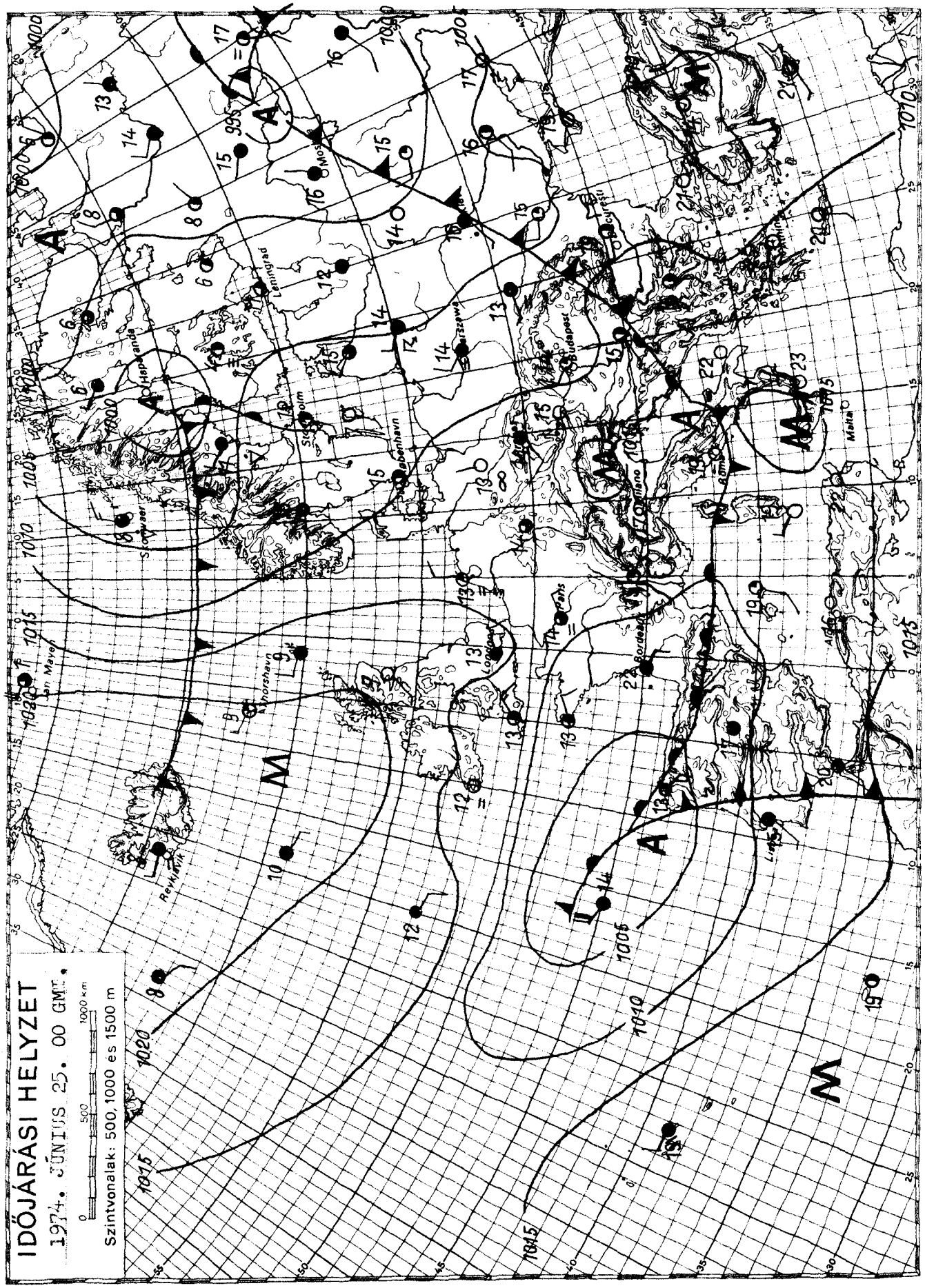

KIADJA: ORSZÁGOS METEOROLÓGIAI SZOLGÁLAT

Készíti: Központi Előrejelző Intézet Előrejelző Osztálya — T.: 281 - 076 — Megjelenik naponként —

Évi előfizetési díja: 720,—Ft — Megrendelhető: 1024 Budapest, II., Kitaibel Pál u. 1. Telefon: 353-500,

Kiadásért felel: az OMSZ elnöke — Szerkesztésért felel: a KEI igazgatója

IDŐJÁRÁSI NAPIJELENTÉS

ЕЖЕДНЕВНЫЙ МЕТЕОРОЛОГИЧЕСКИЙ БЮЛЛЕТЕНЬ · DAILY WEATHER REPORT
BULLETIN QUOTIDIEN DE TEMPS · TÄGLICHER WETTERBERICHT

87. évfolyam 177. szám. + Budapest + 1974. június 26. szerda.

Az időjárási helyzet és a várható időjárás:

Ma éjfélre Közép-Európa fölé az eddiginél valamivel melegebb és viszonylag száraz levegő érkezett. Igy ezen a területen száraz, napos az idő. Észak- és Nyugat-Európa fölött viszont tulnyomóan borult az ég és sokfelé esik az eső. A következő 36 órában a Kárpát-medence időjárása az évszaknak megfelelően alakul.

Hazánkban kedden változóan felhős idő volt. Az ország északkeleti részén 3, 6, máshol 9, 12 órán át sütött a nap. A hőmérséklet napközben 22, 26 fokig emelkedett. A nyugati és keleti határszélről, valamint az északkeleti megyékből elszórt záporokat, egy-két helyről zivatart jelentettek. A lehullott csapadék mennyisége csak Nyiregyháza és Tokaj környékén érte el a 4 mm-t. Szerdán hajnalra 9, 15 fokig hült le a levegő. Ma délelőtt száraz, napos idő volt. A déli órákra a Dunántulon sokfelé megélénkült a déli, délnyugati szél. 11 óráig 23, 26 fokra melegedett a levegő.

Ma 12 órakor Budapesten a hőmérséklet 26 fok, a tengerszintre átszámitott légnyomás 757 mm, mérsékelten süllyed.

A Balaton vizének hőmérséklete 11 órakor Siófoknál 22 fok volt.

Várható időjárás csütörtök estig:

Időnként megnövekvő felhőzet, elsősorban csütörtökön elszórtan záporeső vel, zivatarral.
Napközben élénk, időnként erős déli szél.

Várható legalacsonyabb éjszakai hőmérséklet: 12, 17,
legmagasabb nappali hőmérséklet csütörtökön: 23, 28 fok között.

Aigner Szilárd s.k.

A hőmérséklet napi középértéke és eltérése a 100 évi átlagtól /Budapesten/:

1974. VI. 25.:	19,7 C°	-0,8 C°

1871 óta ezen a napon Budapesten előfordult

legmagasabb hőmérséklet: 33,9 C° /1876/,
legalacsonyabb hőmérséklet: 8,1 C° /1918/.

74.0484.

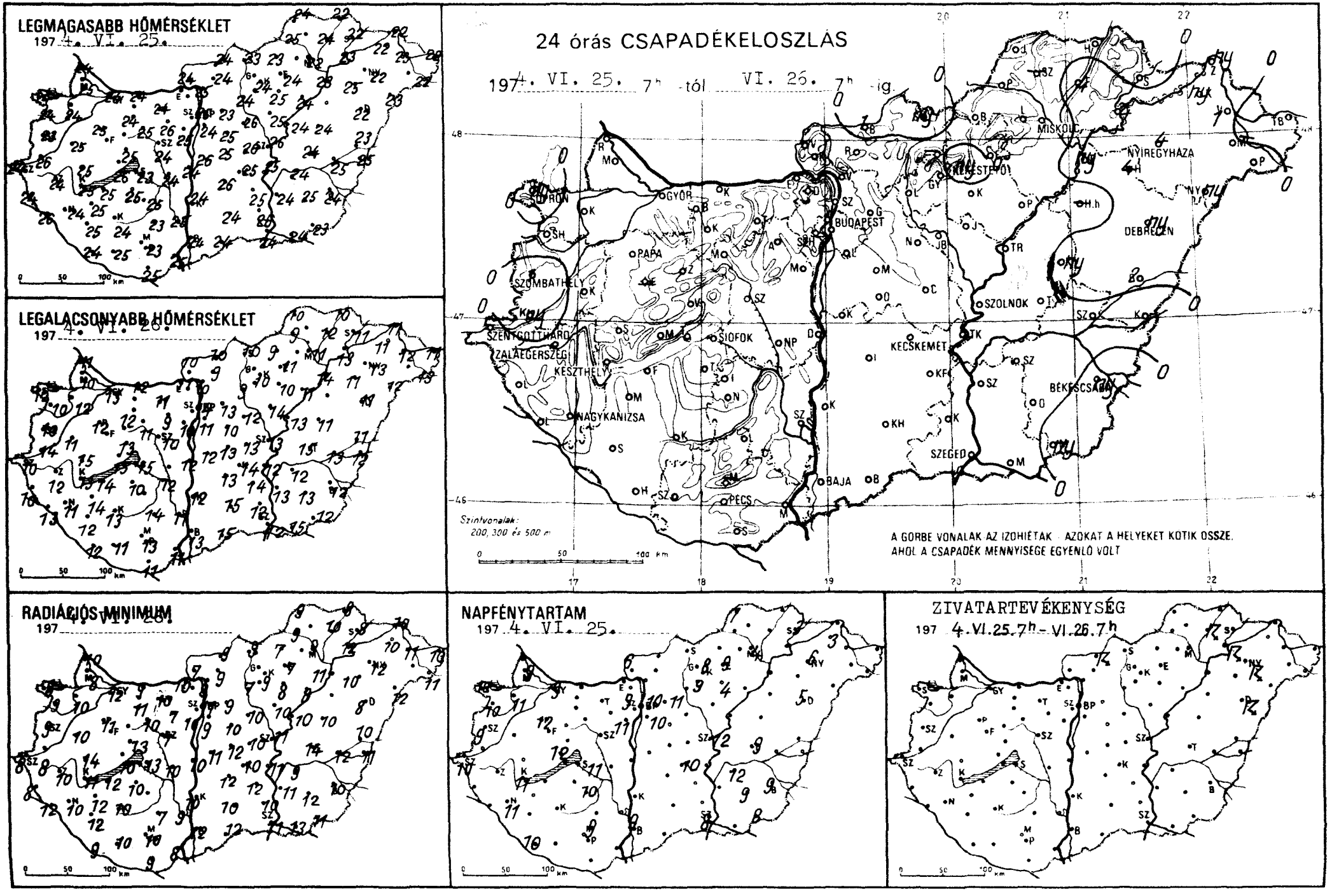
LEGMAGASABB HŐMÉRSÉKLET
197 4. VI. 25.
LEGALACSONYABB HŐMÉRSÉKLET
197 4. VI. 26.
24 órás CSAPADÉKELOSZLÁS
197 4. VI. 25. 7h -tól VI. 26. 7h -ig.
Szintvonalak: 200, 300 és 500 m
A GÖRBE VONALAK AZ IZOHIÉTÁK - AZOKAT A HELYEKET KÖTIK ÖSSZE, AHOL A CSAPADÉK MENNYISÉGE EGYENLŐ VOLT
RADIÁCIÓS MINIMUM
197 4. VI. 26.
NAPFÉNYTARTAM
197 4. VI. 25.
ZIVATARTEVÉKENYSÉG
197 4. VI. 25. 7h - VI. 26. 7h
MISKOLC
NYIREGYHÁZA
DEBRECEN
BUDAPEST
GYŐR
PAPA
SZOMBATHELY
SZENTGOTTHÁRD
ZALAEGERSZEG
KESZTHELY
SIÓFOK
NAGYKANIZSA
KECSKEMÉT
SZOLNOK
BÉKÉSCSABA
SZEGED
BAJA
PÉCS

	1974. VI. 26. 07 h -ig az utolsó 24 óra adatai					
	csapadék (mm)		max. hőmérséklet	min. hőmérséklet	rad. min	napos órák
Győr	.		24	13	12	9
Kapuvár	.		24	12	10	11
Mosonmagyaróvár	.		25	10	8	9
Rajka	.		24	11	10	
Sopron	ny	▽	24	12	8	10
Sopronhorpács	.	⌒	24	10	9	10
Káld	.		25	11	10	
Kormend	ny		26	14	8	
Szentgotthárd	.	=	24	10	8	10
Szombathely	1	▽	23	10	9	9
Lenti	.		24	10	8	
Letenye	.		26	13	12	
Nagykanizsa	.		24	11	10	11
Zalaegerszeg	.		24	12	10	
Farkasgyepű	–		–	–	–	
Keszthely	.		25	13	11	11
Mencshely	.		23	14	9	12
Pápa	.	=	25	12	11	12
Sümeg	.		25	15	14	
Tihany	.	⌒	26	15	10	
Veszprém	.		25	13	13	
Zirc	.		22	11	8	
Fonyód	.		25	14	12	
Homokszt. györgy	.	⌒	24	12	9	10
Kaposvár	.	⌒	24	13	10	
Marcali	.	⌒	25	14	12	
Siófok	.		23	15	13	11
Somogyszob	.		25	12	12	
Tab	.		25	10	10	
Bábolna	.		25	13	11	
Esztergom	.		–	11	10	
Kisber	.	⌒	24	12	11	
Komárom	.	⌒	24	12	9	
Tatabánya	.	⌒	24	11	10	
Alcsútdoboz	.	⌒	26	9	7	
Dunaújváros	.		24	12	10	
Martonvásár	.		25	10	10	11
Mór	.	⌒	25	11	10	
Nagyhörcsökp.	.		24	12	10	
Szabadbattyán	.	⌒	24	10	7	
Iregszemcse	.	⌒	24	11	7	10
Lengyel	.		23	14	7	
Nagykónyi	.		25	–	–	
Szekszárd	.		25	11	9	
Misinatető	–		–	–	–	
Mohács	.		25	11	8	
Pécs	.		23	13	10	9
Siklós	.	⌒	25	11	9	
Szigetvár	.		25	11	10	
Bp. Lőrinc	.	=	24	11	9	10
Bp. Met. Int.	.		25	14	11	10
Bp. Szab. hegy	.	⌒	22	14	10	9
Cegléd	.		26	13	10	
Dobogókő	.		18	12	7	
Gödöllő	.		23	13	9	11
Királyrét	.		23	9	8	
Monor	.		25	10	10	
Nagykáta	.		26	12	10	
Örkény	.		25	13	12	
Szentendre	.		25	12	11	

	1974. VI. 26. 07 h -ig az utolsó 24 óra adatai					
	csapadék (mm)		max. hőmérséklet	min. hőmérséklet	rad. min.	napos órák
Vác	.	⌒	25	10	8	
Vámosmikola	.		24	10	7	6
Baja	.		24	13	12	9
Bácsalmás	.		24	15	12	
Izsák	.		26	13	12	
Kalocsa	.		24	12	10	
Kecskemét	.	=	25	14	10	10
Kiskunf. háza	.		25	14	12	
Kiskunhalas	.		24	15	10	
Kunszentmiklos	.		26	12	11	
Tiszakecske	.		25	12	11	
Balassagyarmat	1	⌐⌒	24	10	9	
Romhány	.		24	9	9	
Salgótarján	ny		23	10	9	
Eger	.		24	11	7	9
Galyatető	–		–	–	–	
Gyöngyös	.		24	10	9	9
Kékestető	ny	▽	16	12	9	8
Kompolt	.		25	10	8	4
Lőrinci	.		24	9	7	
Poroszló	.		24	11	8	
Jászapáti	.	⌒	25	14	10	
Jászberény	.	⌒	25	14	10	
Karcag	ny		24	11	10	
Szolnok	.	=	26	13	11	12
Tiszaroff	.		24	13	10	
Törkeve	.		24	15	14	9
Kistelek	.		26	12	10	
Makó	.		24	15	13	
Szeged	.	=	24	12	11	8
Szentes	.		24	13	11	
Borsodnádasd	.		23	9	7	
Füzöd	4	⌐	24	12	10	
Hidasnémeti	.		22	10	8	
Jósvafő	.		24	10	9	7
Lillafüred	.		23	11	11	
Miskolc	.	=	22	11	9	4
Putnok	.		25	9	9	
Sárospatak	.		22	11	8	3
Szendrőlád	–		–	–	–	
Tokaj	4	⌐	23	13	12	
Kisvárda	ny		22	11	10	3
Mátészalka	–		–	–	–	
Nyiregyháza	4	⌐	22	13	12	6
Nyirlugos	ny		23	12	12	
Pátyod	1	▽⌒	22	13	11	
Tiszabecs	.		22	11	10	
Vásárosnamény	1	⌒	23	12	11	
Záhony	ny		22	11	10	
Berettyóújfalu	2	▽⌒	23	11	10	
Debrecen	ny	⌐=	22	11	8	5
Hajdúdorog	4		25	11	10	
Hortobágy	–		–	–	–	
Körösszakál	.		23	12	11	
Polgár	ny	▽	23	14	11	
Békéscsaba	ny	▽=	24	12	10	9
Mezőhegyes	ny		23	12	11	8
Orosháza	.		25	13	12	9
Szarvas	.		24	12	9	12
Szeghalom	.		25	13	12	

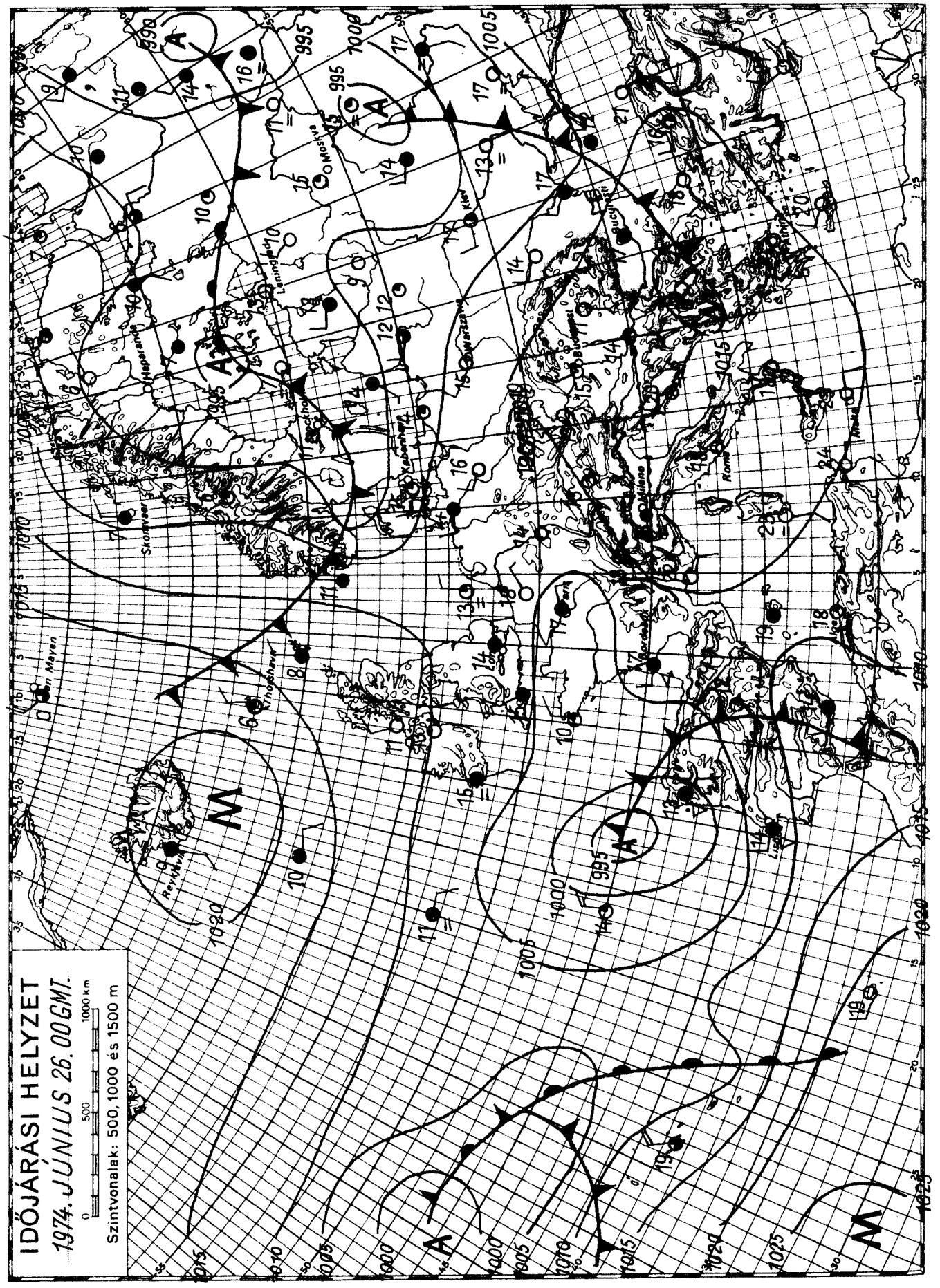

KIADJA: ORSZÁGOS METEOROLÓGIAI SZOLGÁLAT

Készíti: Központi Előrejelző Intézet Előrejelző Osztálya — T.: 281 - 076 — Megjelenik naponként

Évi előfizetési díja: 720,—Ft — Megrendelhető: 1024 Budapest, II., Kitaibel Pál u. 1. Telefon: 353-500,

Kiadásért felel: az OMSZ elnöke — Szerkesztésért felel: a KEI igazgatója

IDŐJÁRÁSI NAPIJELENTÉS

ЕЖЕДНЕВНЫЙ МЕТЕОРОЛОГИЧЕСКИЙ БЮЛЛЕТЕНЬ • DAILY WEATHER REPORT
BULLETIN QUOTIDIEN DE TEMPS • TÄGLICHER WETTERBERICHT

87. évfolyam 178. szám. + Budapest + 1974. június 27. csütörtök

Az időjárási helyzet és a várható időjárás:

Európa legnagyobb részén alacsony légnyomású képződmények határozzák meg az időjárást. Emiatt, valamint a légkör bizonytalan egyensulyi helyzete miatt többnyire felhős az idő, sokfelé keletkezik zápor, zivatar. Kevesebb felhőt, szárazabb időt csak a Balkán-félsziget déli és keleti részéről, valamint a Fekete-tenger nyugati medencéje környékéről jelentenek. A nappali hőmérséklet Európa nyugati, északnyugati részén 3-7 fokkal alacsonyabb, mint a legutóbbi 12 év átlaga, máshol nem tér el számottevően az átlagtól. - A Közép-Európa időjárását meghatározó tényezőkben a következő 36 óra folyamán nem várható számottevő változás.

Hazánkban szerdán tulnyomóan derült idő volt, 10-14 órán át sütött a nap. Esőt csak egy-két helyről jelentettek, annak mennyisége is jelentéktelen volt. A hőmérséklet 24-29 fokig emelkedett. Az esti óráktól kezdve megnövekedett a felhőzet, főleg az ország északi felén többfelé volt eső. A reggel 7 óráig lehullott csapadékmennyiség sehol sem haladta meg a 3 mm-t. Hajnalra az erős felhőzet miatt csak 14-20 fokig hült le a levegő. Csütörtökön délelőtt többnyire erősen felhős volt az ég, néhány helyről ujabb kisebb esőt jelentettek. A nyugati megyékben megélénkült, egy-két helyen időnként megerősödött a déli szél. A hőmérséklet 11 órára általában 22-26 fokig emelkedett, de az esős helyeken 20 fok körül volt.

Ma 12 órakor Budapesten a hőmérséklet 25 fok, a tengerszintre átszámitott légnyomás 752 mm, mérsékelten süllyedő irányzatu.

A Balaton vizének hőmérséklete 11 órakor Siófoknál 21 fok volt.

Várható időjárás péntek estig:

Többnyire erősen felhős idő, sokfelé esővel, zivatarral.
Mérsékelt, időnként megélénkülő, néhány helyen átmenetileg megerősödő déli, délnyugati szél.
Várható legalacsonyabb éjszakai hőmérséklet: 14, 19 fok között,
legmagasabb nappali hőmérséklet pénteken: 25 fok körül.

Rajkay Ödön s.k.

TÁVOLABBI KILÁTÁSOK KEDD REGGELIG:

Változékony idő, záporok, zivatarok. A legalacsonyabb hajnali hőmérséklet: 13, 18 fok között, a legmagasabb nappali hőmérséklet: 22, 28 fok között. Jelentős mennyiségü csapadék /legalább 5 mm/ az ország területének 100 százalékán várható.

KÖZÉPTÁVU ELŐREJELZŐ OSZTÁLY

A hőmérséklet napi középértéke és eltérése a 100 évi átlagtól /Budapesten/:

1974. VI. 26.:	24,3 C°	+3,8 C°

1871 óta ezen a napon Budapesten előfordult

legmagasabb hőmérséklet:	34,9 C° /1935/,
legalacsonyabb hőmérséklet:	8,5 C° /1918/.

74.0485.

LEGMAGASABB HŐMÉRSÉKLET

1974. VI. 26.

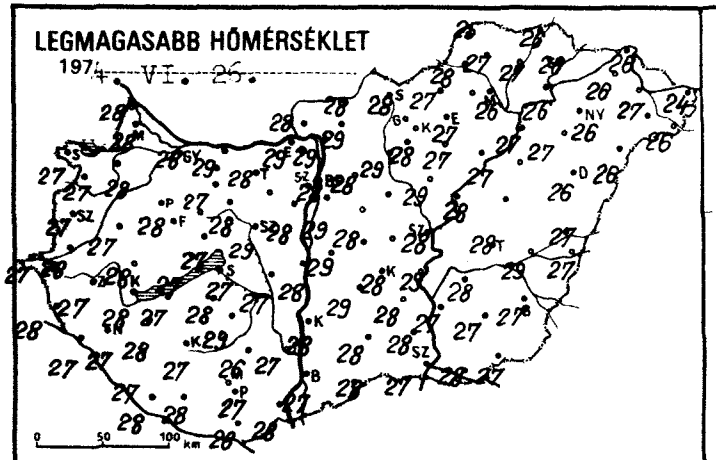

LEGALACSONYABB HŐMÉRSÉKLET

1974. VI. 27.

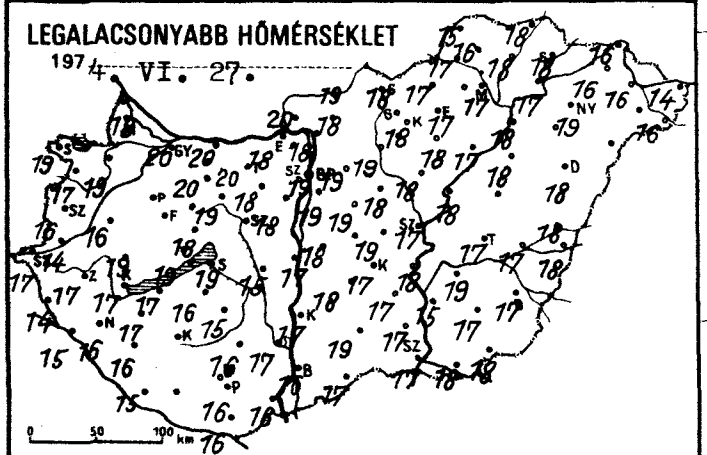

24 órás CSAPADÉKELOSZLÁS

1974. VI. 26. 7h -tól VI. 27. 7h -ig.

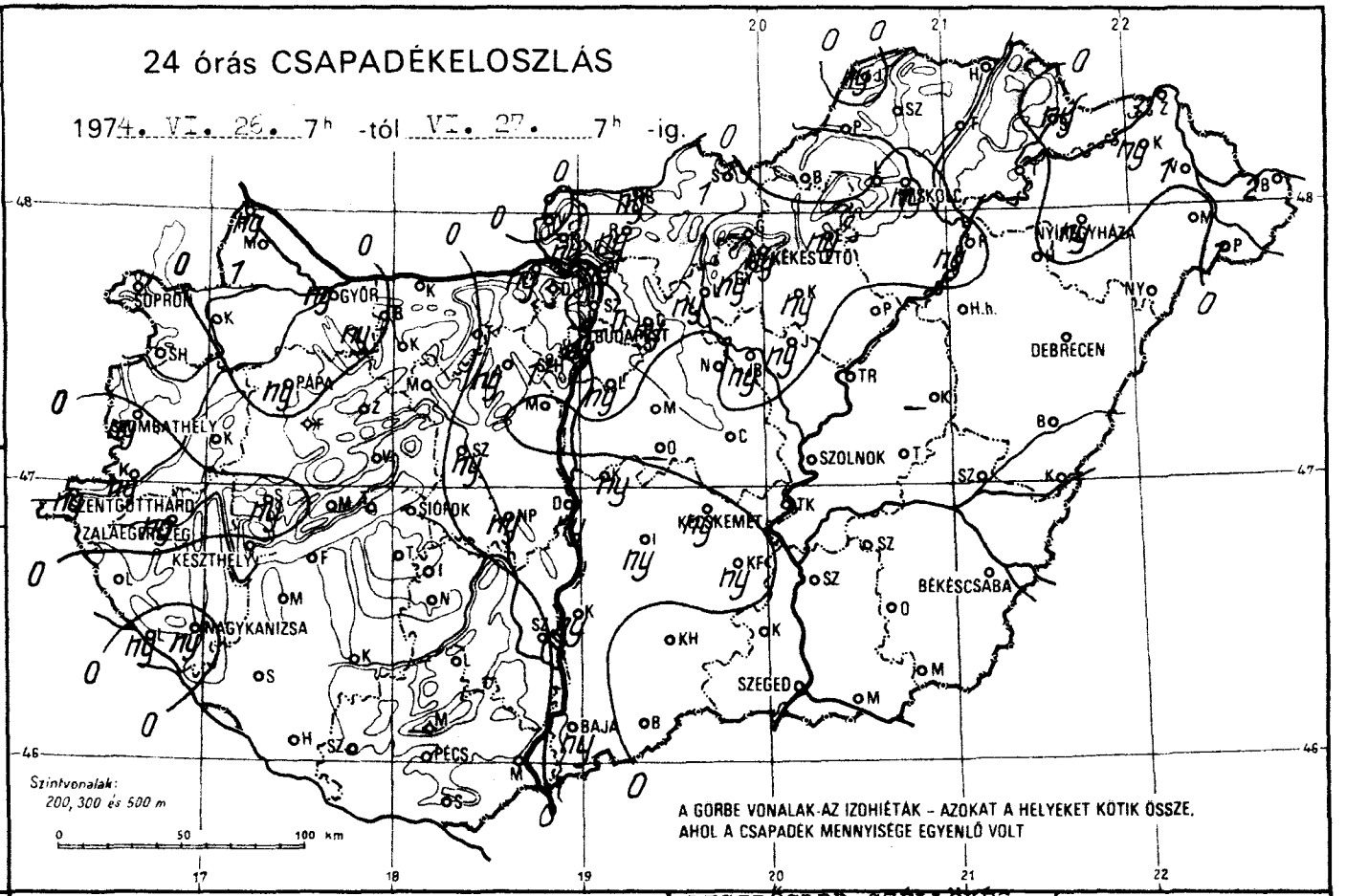

RADIÁCIÓS MINIMUM

1974. VI. 27.

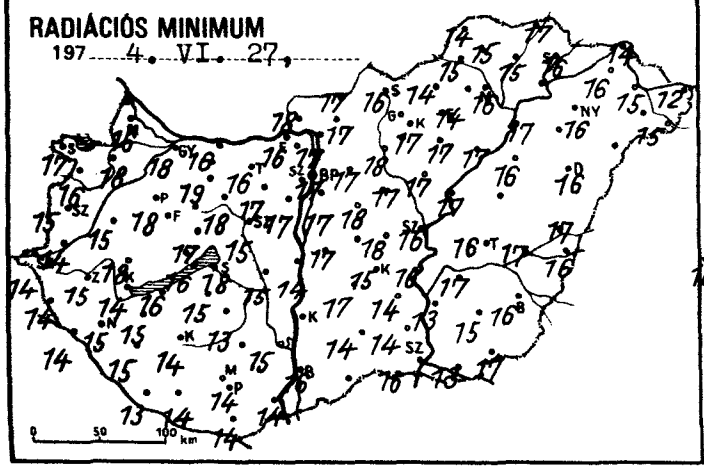

NAPFÉNYTARTAM

1974. VI. 26.

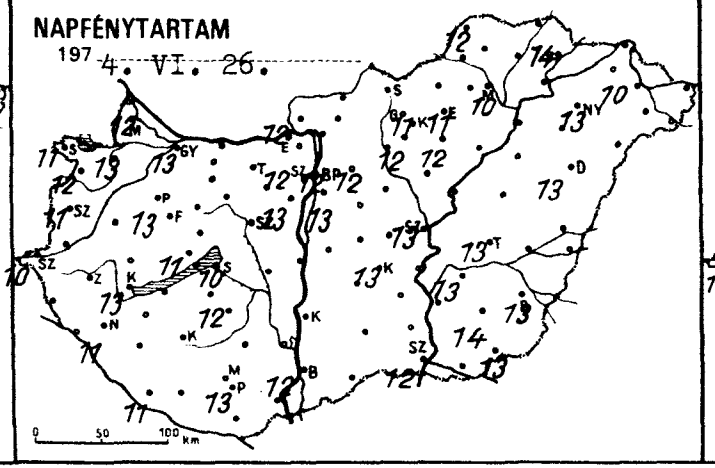

LEGERŐSEBB SZÉLLÖKÉS m/s

1974. VI. 26.

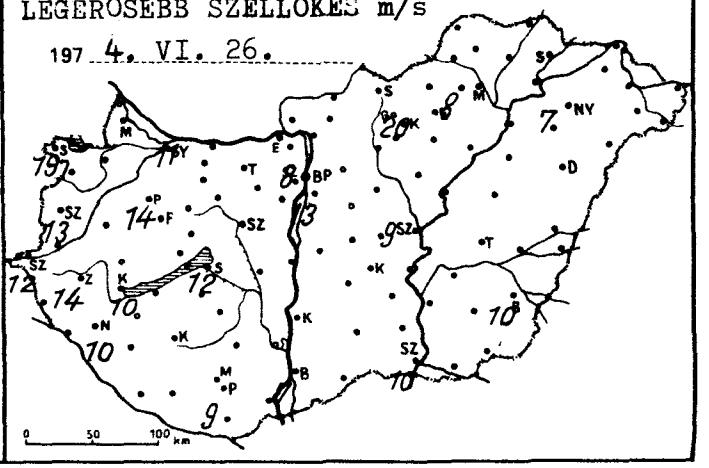

	1974. VI. 27. 07 h -ig az utolsó 24 óra adatai					
	csapadék (mm)		max. hőmérséklet	min. hőmérséklet	rad. min.	napos órák
Győr	ny		28	20	18	13
Kapuvár	.		28	19	18	13
Mosonmagyaróvár	1		28	18	16	12
Rajka	ny		28	-	-	
Sopron	.		27	19	17	11
Sopronhorpács	.		27	17	16	12
Káld	.		27	16	15	
Körmend	ny		28	14	14	
Szentgotthárd	ny	▽̇	27	17	14	10
Szombathely	ny		27	16	15	11
Lenti	.		28	14	14	
Letenye	ny		27	15	14	
Nagykanizsa	ny		27	16	15	11
Zalaegerszeg	ny		27	17	15	
Farkasgyepű	.		25	17	14	
Keszthely	.		28	17	14	13
Mencshely	.		25	17	14	11
Pápa	ny		28	20	18	13
Sümeg	ny		28	19	18	
Tihany	.		27	19	16	
Veszprém	.		27	18	17	
Zirc	.		26	18	15	
Fonyód	.		27	17	16	
Homokszt. györgy	.	⌓	28	15	13	11
Kaposvár	.		27	16	14	
Marcali	.		28	17	15	
Siófok	.		27	19	18	10
Somogyszob	.		27	16	15	
Tab	.		28	16	15	
Bábolna	ny		28	19	16	
Esztergom	ny		29	18	16	
Kisbér	.		27	20	19	
Komárom	.		29	20	16	
Tatabánya	.		28	20	16	
Alcsútdoboz	ny		-	18	17	
Dunaújváros	ny		28	17	14	
Martonvásár	.		28	18	17	13
Mór	.		28	19	18	
Nagyhörcsökp.	ny	▽̇	27	15	15	
Szabadbattyán	ny		29	18	15	
Iregszemcse	.		28	-	-	12
Lengyel	.		26	16	-	
Nagykónyi	.		29	15	13	
Szekszárd	.		27	17	15	
Misinatető	-		-	-	-	-
Mohács	.		28	16	14	
Pécs	.		27	16	14	13
Siklós	.	⌓	28	16	14	
Szigetvár	.		28	15	14	
Bp. Lőrinc	ny	▽̇	29	19	17	13
Bp. Met. Int.	ny	▽̇=	28	19	17	12
Bp. Szab. hegy	1		25	15	14	12
Cegléd	.		-	19	18	
Dobogókő	ny		23	16	13	
Gödöllő	ny		28	19	17	12
Királyrét	ny		27	15	15	
Monor	.		28	19	18	
Nagykáta	.		-	18	17	
Őrkény	-		-	-	-	
Szentendre	.		29	19	16	

	1974. VI. 27. 07 h -ig az utolsó 24 óra adatai					
	csapadék (mm)		max. hőmérséklet	min. hőmérséklet	rad. min.	napos órák
Vác	ny		29	18	17	
Vámosmikola	.		28	20	18	12
Baja	ny		27	16	16	12
Bácsalmás	.		28	17	-	
Izsák	ny	▽̇	29	18	17	
Kalocsa	ny		28	17	16	
Kecskemét	ny	▽̇	28	17	15	13
Kiskunf. háza	ny		28	17	14	
Kiskunhalas	.		28	19	14	
Kunszentmiklós	ny		29	18	17	
Tiszakécske	.		29	18	15	
Balassagyarmat	ny	▽̇	28	19	17	
Romhány	ny		29	18	17	
Salgótarján	1		28	18	16	
Eger	ny		27	17	14	11
Galyatető	-		-	-	-	
Gyöngyös	ny		28	18	17	12
Kékestető	ny		19	13	12	11
Kompolt	ny		27	18	17	12
Lőrinci	ny		29	19	18	
Poroszló	.		27	17	17	
Jászapáti	ny		29	18	17	
Jászberény	ny		29	20	18	
Karcag	-		-	-	-	
Szolnok	.		28	17	16	13
Tiszaroff	.		28	18	17	
Túrkeve	.		28	17	16	13
Kistelek	.		28	17	14	
Makó	.		28	18	13	
Szeged	.		27	17	16	12
Szentes	.		27	15	13	
Borsodnádasd	.		27	17	14	
Füged	.		27	18	15	
Hidasnémeti	.		26	18	17	
Jósvafő	ny		25	15	14	12
Lillafüred	-		-	-	-	
Miskolc	ny	▽̇	26	17	16	10
Putnok	.		28	17	15	
Sárospatak	ny		26	18	16	14
Szendrőlád	.		27	16	15	
Tokaj	ny		26	17	-	
Kisvárda	ny		26	16	16	10
Mátészalka	-		-	-	-	
Nyíregyháza	ny		26	19	16	13
Nyírlugos	.		26	-	-	
Pátyod	1	▽̇	26	16	15	
Tiszabecs	2		24	14	12	
Vásárosnamény	1		27	16	15	
Záhony	3		26	16	14	
Berettyóújfalu	.		27	18	17	
Debrecen	.		26	18	16	13
Hajdúdorog	.		27	-	-	
Hortobágy	.		-	18	16	
Körösszakál	.		27	18	16	
Polgár	ny		27	18	17	
Békéscsaba	.		27	17	16	13
Mezőhegyes	.		27	18	17	13
Orosháza	.		27	17	15	14
Szarvas	.		28	19	17	13
Szeghalom	.		29	17	17	

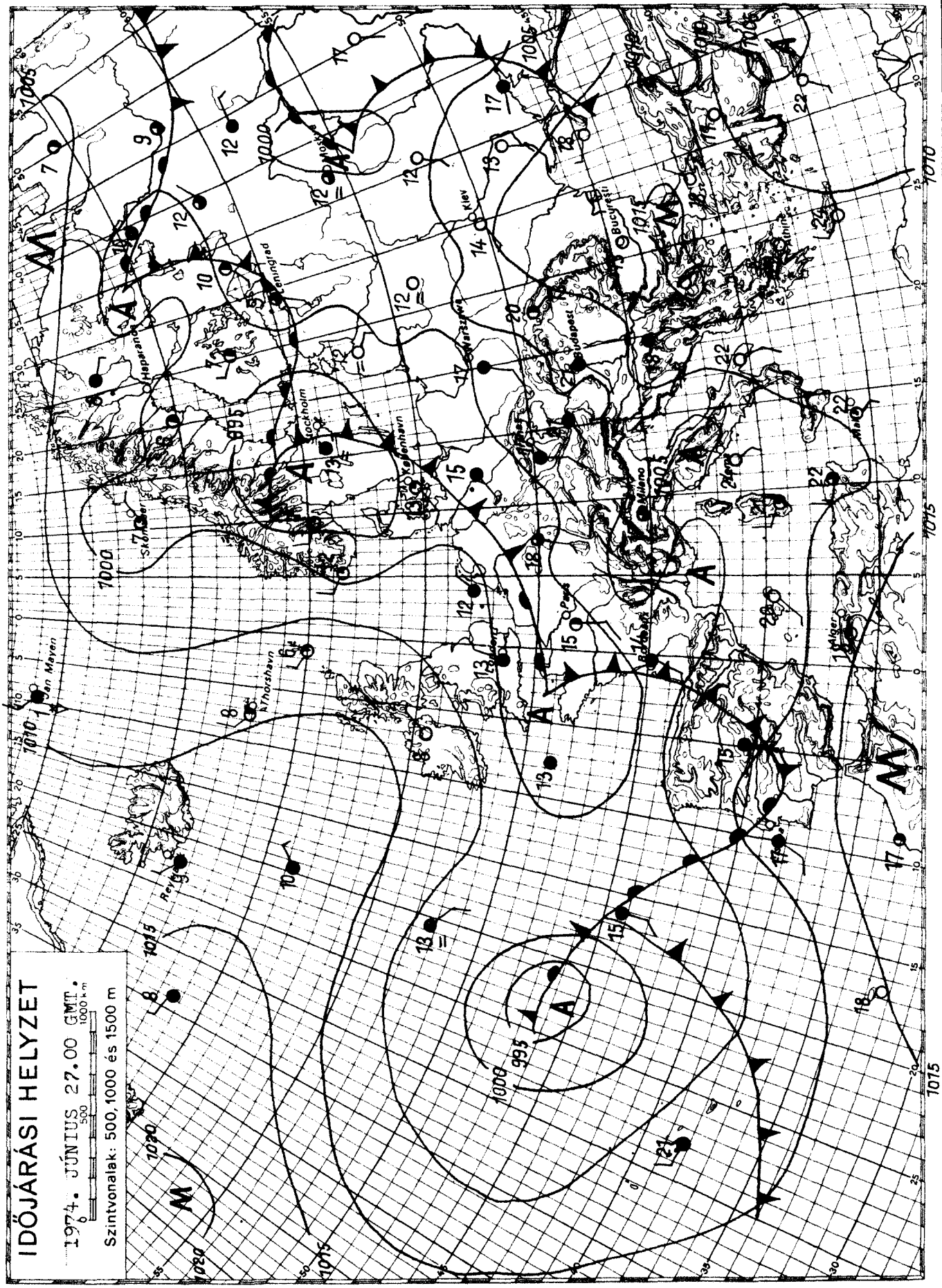

KIADJA: ORSZÁGOS METEOROLÓGIAI SZOLGÁLAT

Készíti: Központi Előrejelző Intézet Előrejelző Osztálya — T.: 281 - 076 — Megjelenik naponként —

Évi előfizetési díja: 720,—Ft — Megrendelhető: 1024 Budapest, II., Kitaibel Pál u. 1. Telefon: 353-500,

Kiadásért felel: az OMSZ elnöke — Szerkesztésért felel: a KEI igazgatója

OFFSET

IDŐJÁRÁSI NAPIJELENTÉS

ЕЖЕДНЕВНЫЙ МЕТЕОРОЛОГИЧЕСКИЙ БЮЛЛЕТЕНЬ • DAILY WEATHER REPORT
BULLETIN QUOTIDIEN DE TEMPS • TÄGLICHER WETTERBERICHT

87. évfolyam 179. szám. + Budapest + 1974. június 28. péntek

Az időjárási helyzet és a várható időjárás:

A Szovjetunió európai területének délkeleti térségében meleg nyári időjárás uralkodik. Legtöbb helyen éjszaka sem hült le a levegő 20 foknál hüvösebbre, napközben pedig a csucsértékek megközelitik a 30 fokot is. Európa többi részén sekély alacsony nyomásu légköri képződmények hatására változékony idő alakult ki. Sokfelé esik az eső, helyenként zivatar keletkezik. Közép-Európában a hőmérsékletek az évszaknak megfelelően alakulnak, Nyugat- és Észak-Európában elmaradnak attól. A Kárpát-medencében és környékén folytatódik a változékony, de az évszaknak megfelelő hőmérsékletü idő.

Hazánkban csütörtökön általában 4, 7 órán keresztül sütött a nap. Sokfelé keletkezett zápor, zivatar. A zivatart helyenként jégeső is kisérte. A lehullott eső mennyisége igen változatos képet mutat. Vannak helyek ahol a mérhető mennyiséget sem éri el, máshol viszont 10, 20, sőt Kiskőrösön 21, Füzesgyarmaton /Békés m./ 22, Mátészalkán 38, Fehérgyarmaton /Szabolcs-Szatmár m./ és Szendrőládon /Borsod m./ pedig 44 mm csapadékmennyiséget mértek. Az Északi-hegyvidéken és a Dunántul északnyugati részén 25, 28, máshol 28, 32 fokos maximumhőmérsékletek alakultak ki. Ma hajnalban országunkban 11 és 18 fok közötti hőmérsékleteket mutattak a hőmérők. Délelőtt országszerte változóan felhős volt az ég. Tiz órára 20, 24 fokra melegedett fel a levegő.

Ma 12 órakor Budapesten a hőmérséklet 25 fok volt, a tengerszintre átszámitott légnyomás 753 mm, nem változik.

A Balaton vizének hőmérséklete 11 órakor Siófoknál 22 fok volt.

Várható időjárás szombat estig:

Várhatóan felhős, változékony idő.
Többfelé eső, záporeső, zivatar.
Mérsékelt, napközben megélénkülő nyugati szél.
Zivatar idején átmeneti szélerősödés.

Várható legalacsonyabb éjszakai hőmérséklet: 12, 17,
legmagasabb nappali hőmérséklet szombaton: 23, 28 fok között.

Kerényi Nárcisz s.k.

A hőmérséklet napi középértéke és eltérése a 100 évi átlagtól /Budapesten/:

1974. VI. 27.:	23,6 C°	+3,1 C°

1871 óta ezen a napon Budapesten előfordult

legmagasabb hőmérséklet: 36,5 C° /1935/,
legalacsonyabb hőmérséklet: 10,6 C° /1921/.

74.0486.

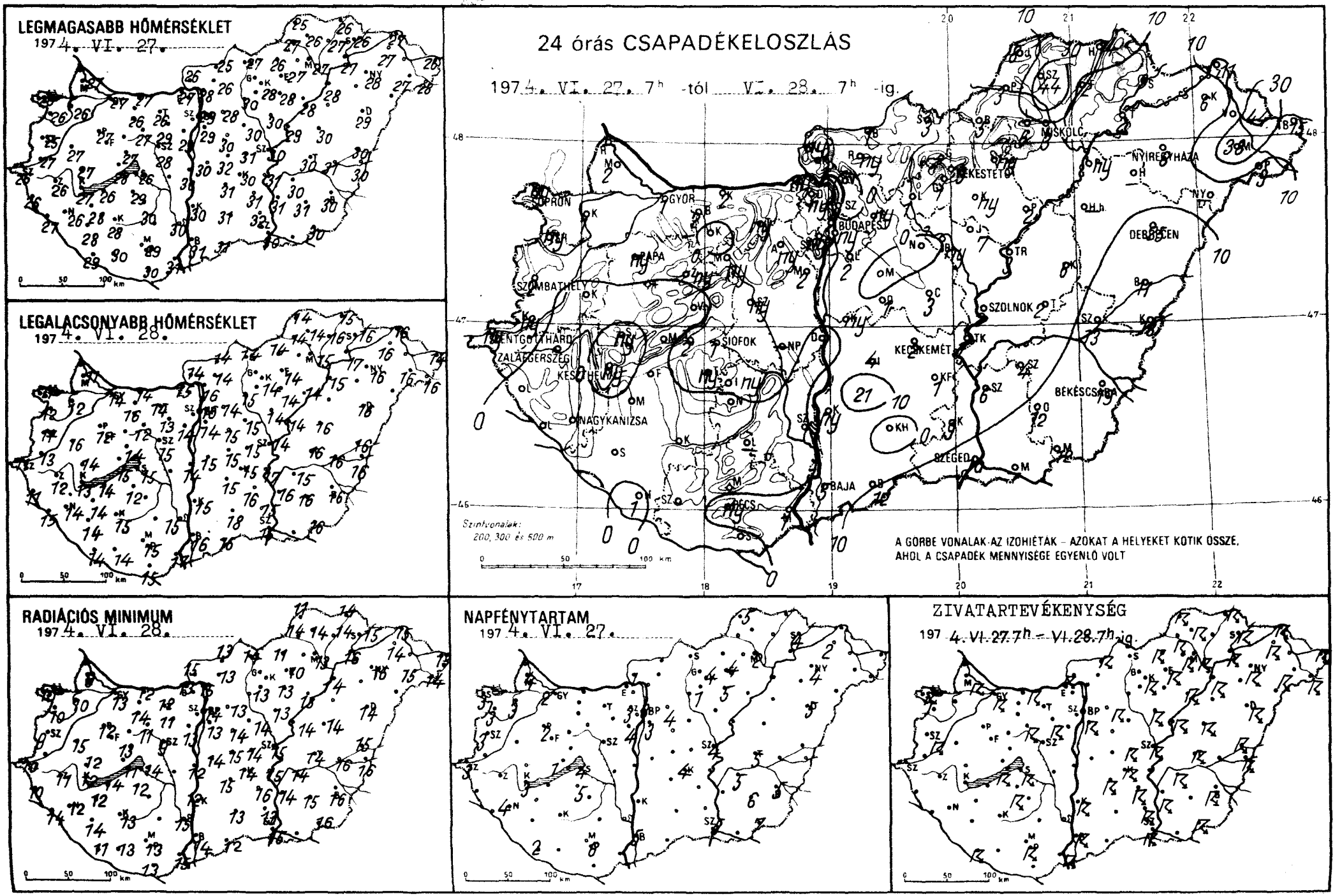
LEGMAGASABB HŐMÉRSÉKLET
1974. VI. 27.
LEGALACSONYABB HŐMÉRSÉKLET
1974. VI. 28.
24 órás CSAPADÉKELOSZLÁS
1974. VI. 27. 7h -tól VI. 28. 7h -ig.
SOPRON
GYŐR
BUDAPEST
MISKOLC
NYÍREGYHÁZA
DEBRECEN
SZOLNOK
KECSKEMÉT
SIÓFOK
SZOMBATHELY
ZALAEGERSZEG
KESZTHELY
NAGYKANIZSA
BÉKÉSCSABA
SZEGED
BAJA
PÉCS
Szintvonalak:
200, 300 és 500 m
A GÖRBE VONALAK AZ IZOHIÉTÁK – AZOKAT A HELYEKET KÖTIK ÖSSZE, AHOL A CSAPADÉK MENNYISÉGE EGYENLŐ VOLT
RADIÁCIÓS MINIMUM
1974. VI. 28.
NAPFÉNYTARTAM
1974. VI. 27.
ZIVATARTEVÉKENYSÉG
1974. VI. 27. 7h – VI. 28. 7h ig.

	1974. VI. 28. 07h -ig az utolsó 24 óra adatai					
	csapadék (mm)		max. hőmérséklet	min. hőmérséklet	rad. min.	napos órák
Győr	1		27	14	13	2
Kapuvár	1		26	12	10	3
Mosonmagyaróvár	2		27	11	9	4
Rajka	–		–	–	–	
Sopron	ny		26	11	10	3
Sopronhorpács	ny		26	12	10	3
Káld	.		27	16	15	
Körmend	ny		27	13	–	
Szentgotthárd	ny		26	11	10	3
Szombathely	2		25	11	9	3
Lenti	.		26	11	10	
Letenye	.		27	15	14	
Nagykanizsa	.		26	14	12	4
Zalaegerszeg	.		26	12	11	
Farkasgyepű	.		25	12	8	
Keszthely	ny		27	13	12	3
Mencshely	.		25	14	10	1
Pápa	ny		27	12	12	2
Sümeg	ny		27	14	12	
Tihany	2		28	15	11	
Veszprém	.		27	14	13	
Zirc	ny		24	12	9	
Fonyód	.		26	14	14	
Homokszt. györgy	1		29	14	11	2
Kaposvár	.		28	15	13	
Marcali	.		28	14	12	
Siófok	1		26	15	14	4
Somogyszob	.		28	14	14	
Tab	ny		29	12	12	
Bábolna	2		25	14	12	
Esztergom	ny		27	15	13	
Kisbér	.		26	16	14	
Komárom	2		27	14	12	
Tatabánya	ny		26	14	12	
Alcsútdoboz	ny		29	13	11	
Dunaújváros	.		30	14	12	
Martonvásár	ny		29	14	13	4
Mór	ny		27	12	11	
Nagyhörcsökp	–		–	–	–	
Szabadbattyán	ny		28	15	9	
Iregszemcse	ny		29	13	7	5
Lengyel	–		–	–	–	
Nagykónyi	.		30	–	–	
Szekszárd	.		30	15	15	
Misinatető	–		–	–	–	–
Mohács	1		31	17	15	
Pécs	ny		29	15	13	6
Siklós	.		30	15	13	
Szigetvár	.		30	14	13	
Bp. Lőrinc	2		29	14	13	3
Bp. Met. Int.	ny		29	16	14	3
Bp. Szab. hegy	ny		26	12	11	3
Cegléd	3		31	15	14	
Dobogókő	ny		22	11	10	
Gödöllő	ny		28	14	13	4
Királyrét	1		24	13	12	
Monor	.		30	15	14	
Nagykáta	.		30	15	14	
Őrkény	1		32	15	15	
Szentendre	.		29	11	10	

	1974. VI. 28. 07h -ig az utolsó 24 óra adatai					
	csapadék (mm)		max. hőmérséklet	min. hőmérséklet	rad. min.	napos órák
Vác	.		28	16	15	
Vámosmikola	ny		26	14	12	1
Baja	5		31	16	14	5
Bácsalmás	12		31	16	12	
Izsák	4		31	15	15	
Kalocsa	ny		30	15	12	
Kecskemét	2		30	15	14	4
Kiskunf. háza	1		31	16	16	
Kiskunhalas	.		31	18	13	
Kunszentmiklós	ny		30	15	14	
Tiszakécske	1		31	17	15	
Balassagyarmat	1		25	14	13	
Romhány	ny		26	14	13	
Salgótarján	3		27	14	14	
Eger	ny		27	14	10	4
Galyatető	–		–	–	–	
Gyöngyös	1		28	14	13	1
Kékestető	3		21	10	9	4
Kompolt	ny		28	14	13	5
Lőrinci	1		30	15	13	
Poroszló	2		28	14	13	
Jászapáti	7		30	14	13	
Jászbereny	ny		30	16	15	
Karcag	6		30	16	14	
Szolnok	2		30	15	15	4
Tiszaroff	3		29	15	14	
Túrkeve	2		30	16	14	5
Kistelek	9		32	15	13	
Makó	–		–	–	–	
Szeged	10		30	16	15	5
Szentes	6		31	16	14	
Borsodnádasd	5		26	14	11	
Füged	2		27	16	14	
Hidasnémeti	14		26	15	14	
Jósvafő	8		25	14	11	5
Lillafüred	6		25	11	10	
Miskolc	3		27	15	13	2
Putnok	3		27	14	14	
Sárospatak	3		26	16	15	4
Szendrőlád	44		26	14	14	
Tokaj	2		27	17	16	
Kisvárda	6		27	16	14	2
Mátészalka	38		27	16	15	
Nyíregyháza	8		28	16	16	4
Nyírlugos	–		–	–	–	
Pátyod	9		28	16	14	
Tiszabecs	15		26	14	13	
Vásárosnamény	–		–	–	–	
Záhony	11		27	16	15	
Berettyóújfalu	11		30	16	15	
Debrecen	24		29	16	14	5
Hajdúdorog	–		–	–	–	
Hortobágy	–		–	–	–	
Körösszakál	13		30	16	16	
Polgár	ny		28	15	14	
Békéscsaba	19		30	16	16	5
Mezőhegyes	12		30	16	16	7
Orosháza	12		31	16	15	6
Szarvas	4		30	15	14	5
Szeghalom	13		31	16	16	

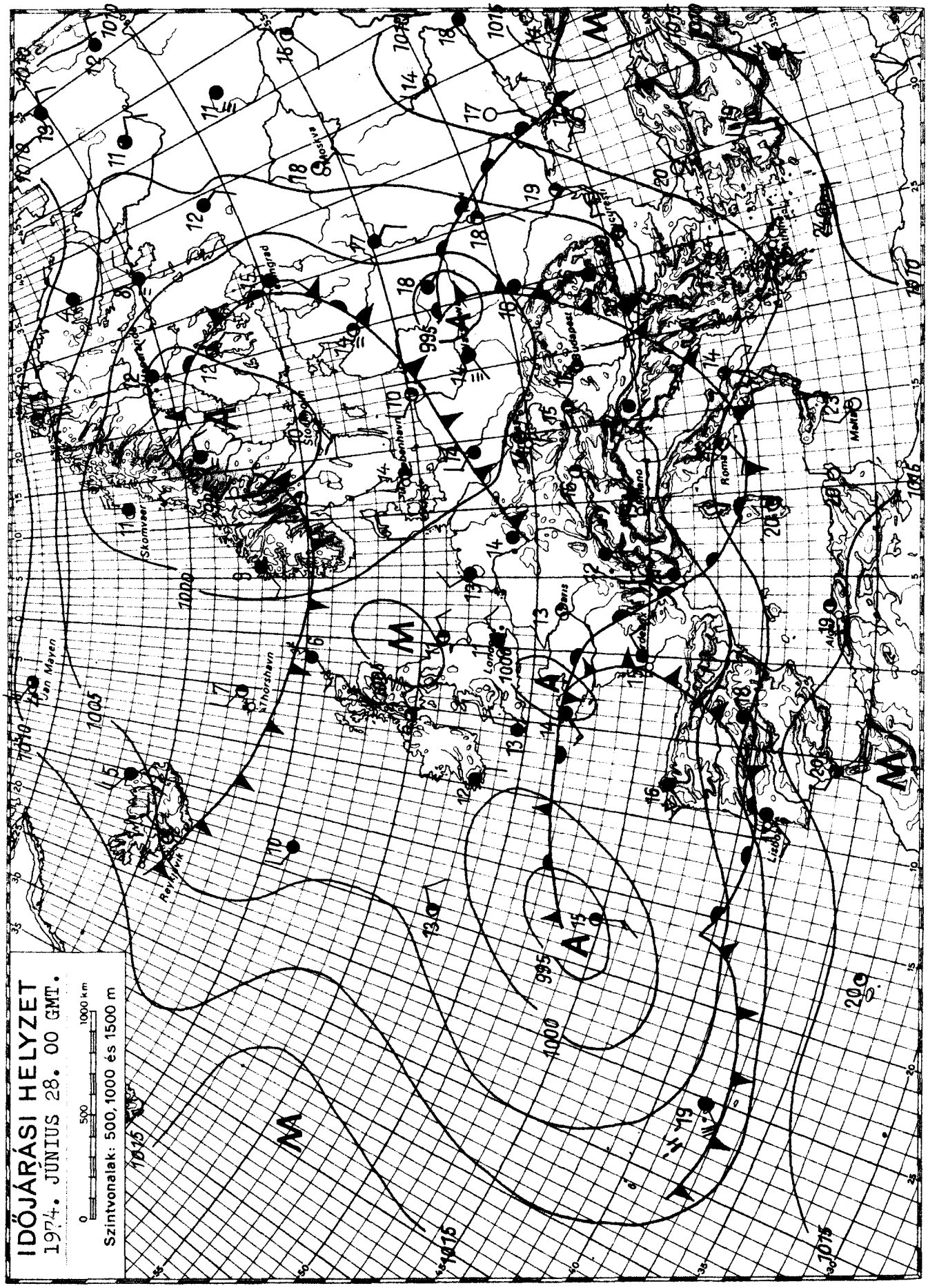

KIADJA: ORSZÁGOS METEOROLÓGIAI SZOLGÁLAT
281-076
Készíti: Központi Előrejelző Intézet Előrejelző Osztálya — T.: — Megjelenik naponként —
Évi előfizetési díja: 720,—Ft — Megrendelhető: 1024 Budapest, II., Kitaibel Pál u. 1. Telefon: 353-500,
Kiadásért felel: az OMSZ elnöke — Szerkesztésért felel: a KEI igazgatója

IDŐJÁRÁSI NAPIJELENTÉS

ЕЖЕДНЕВНЫЙ МЕТЕОРОЛОГИЧЕСКИЙ БЮЛЛЕТЕНЬ · DAILY WEATHER REPORT
BULLETIN QUOTIDIEN DE TEMPS · TÄGLICHER WETTERBERICHT

87. évfolyam 180. szám. + Budapest + 1974. június 29. szombat

Az időjárási helyzet és a várható időjárás:

Szárazföldünk időjárása továbbra is változékony. Az óceán felől egymást követő nedves léghullámok áramlanak az Ibériai-félszigeten át Nyugat-Európa fölé. Hatásukra ezeken a területeken többfelé esik az eső. A hőmérséklet csucsértéke 4, 8 fokkal alacsonyabb az évszaknak megfelelőnél. Középpontjával Leningrád és környéke fölött nagy kiterjedésü ciklon helyezkedik el, amely a Szovjetunió európai területének nyugati felében, valamint Lengyelországban is, sok helyen okoz esőt. Változékony, helyenként esős, zivataros az idő Közép-Európában is. A Kárpát-medence időjárása a következő 36 órában is változékony marad.

Hazánkban pénteken a délkeleti megyékben erősen felhős volt az ég, csak 1, 2 órára sütött ki a nap. Máshol változóan felhős idő volt, általában 7, 10 órás napsütéssel. Az ország középső részén többfelé, máshol elszórtan záporok, zivatarok alakultak ki. A zivatarokat egy-két helyen felhőszakadás és jégeső kisérte. A lehullott eső mennyisége általában 5 mm alatt maradt, de helyenként elérte az 5, 15 mm-t, sőt Dunaujvárosban a 20, Apostagon /Bács-Kiskun m./ a 23 mm-t. A legmagasabb nappali hőmérséklet 24, 28 fok között volt. Ma hajnalra 13, 19 fokig hült le a levegő. Délelőtt nyugaton borult, máshol még változóan felhős idő volt. A Dunántulon több helyen esett az eső. A hőmérséklet 11 órakor az esős helyeken 16, 19, máshol 20, 23 fok között volt.

Ma 12 órakor Budapesten a hőmérséklet 22 fok, a tengerszintre átszámitott légnyomás 753 mm, gyengén süllyed.

A Balaton vizének hőmérséklete 11 órakor Siófoknál 21 fok volt.

Várható időjárás vasárnap estig:

Jobbára erősen felhős idő, többfelé esővel, záporral, helyenként zivatarral.
Mérsékelt, időnként megélénkülő változó irányu szél.
Várható legalacsonyabb éjszakai hőmérséklet: 13, 18,
legmagasabb nappali hőmérséklet vasárnap: 20, 25 fok között.

Bartha Péterné s.k.

A hőmérséklet napi középértéke és eltérése a 100 évi átlagtól /Budapesten/:

1974. VI. 28.	21.6 C°	+1.2 C°

1871 óta ezen a napon Budapesten előfordult

legmagasabb hőmérséklet:	39,5 C° /1935/
legalacsonyabb hőmérséklet:	8,7 C° /1871/

74,487

LEGMAGASABB HŐMÉRSÉKLET

197 4. VI. 28.

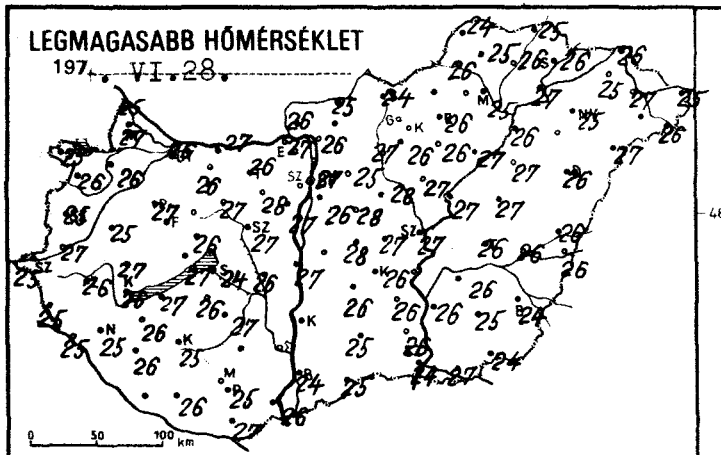

LEGALACSONYABB HŐMÉRSÉKLET

197 4. VI. 29.

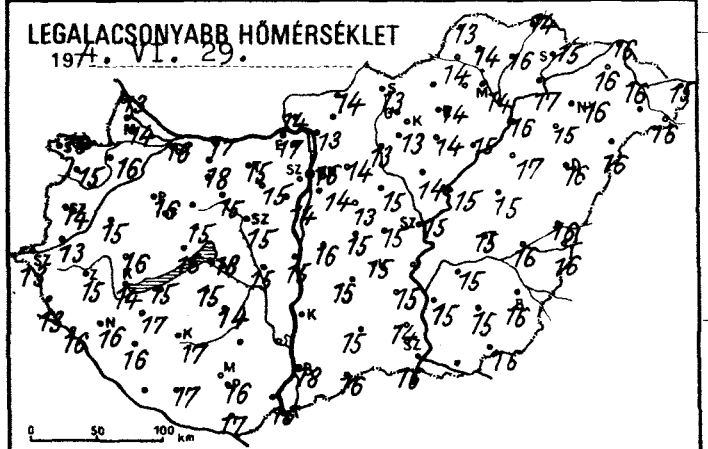

24 órás CSAPADÉKELOSZLÁS

197 4. VI. 28. 7h -tól VI. 29. 7h -ig.

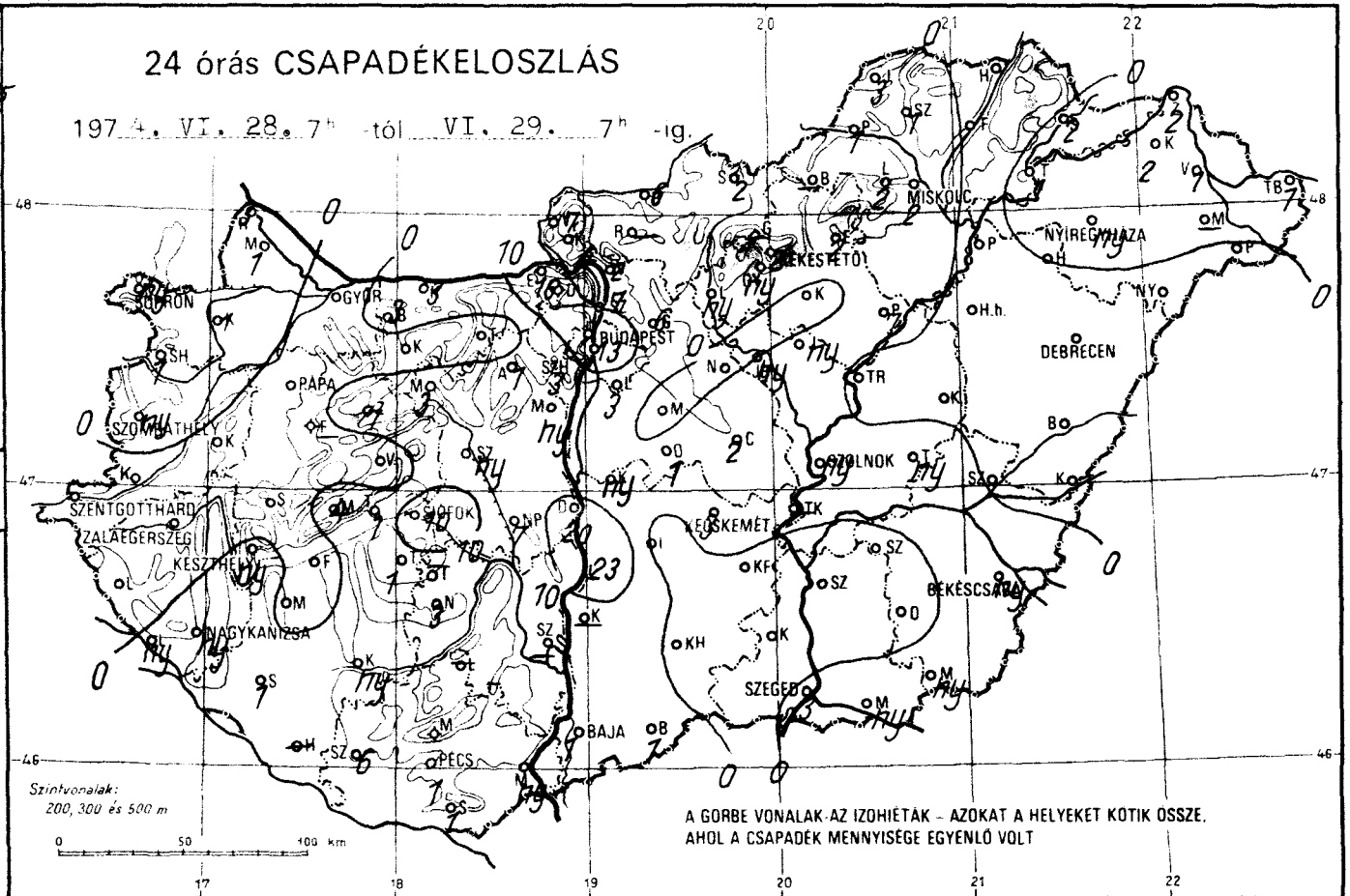

RADIÁCIÓS MINIMUM

197 4. VI. 29.

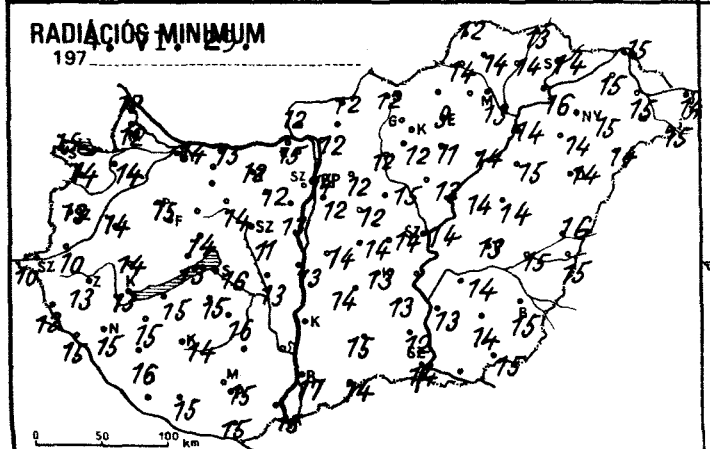

NAPFÉNYTARTAM

197 4. VI. 28.

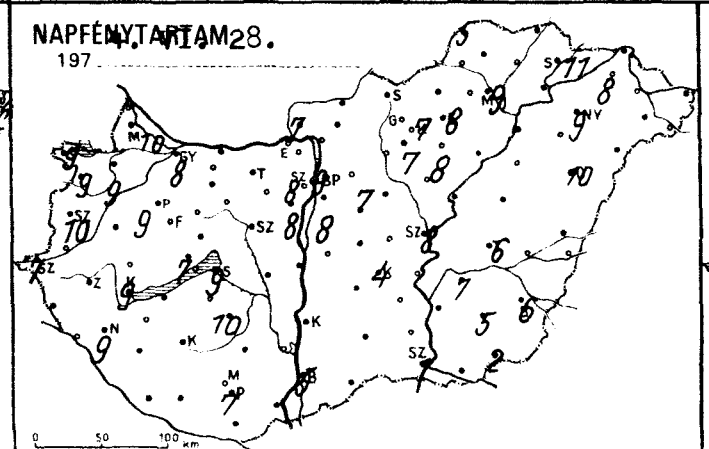

ZIVATARTEVÉKENYSÉG

197 4. VI. 28. 7h – VI. 29. 7h -ig.

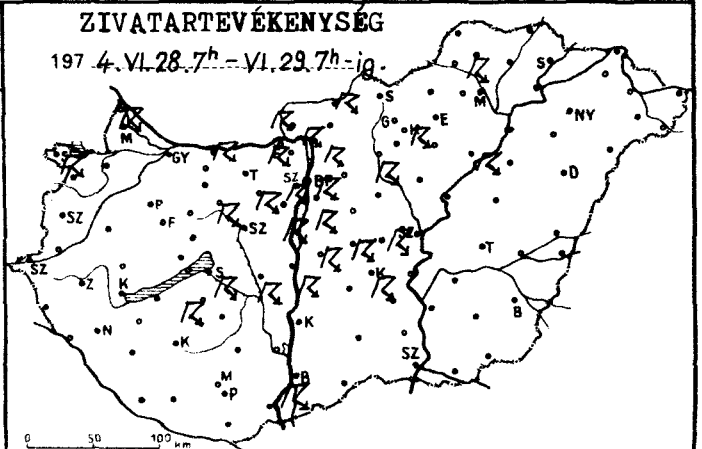

	197 4. VI. 29. 07h -ig az utolsó 24 óra adatai					
	csapadék (mm)		max. hőmérséklet	min. hőmérséklet	rad. min.	napos órák
Győr	.		26	16	14	8
Kapuvár	1		26	16	14	9
Mosonmagyaróvár	1		27	14	12	10
Rajka	3	⟋	25	13	12	
Sopron	ny	⟋	25	16	15	9
Sopronhorpács	1		26	15	14	9
Káld	.		25	15	14	
Körmend	.		27	13	10	
Szentgotthárd	.		25	13	10	7
Szombathely	ny	▽	25	14	13	10
Lenti	.		25	13	12	
Letenye	ny		25	16	15	
Nagykanizsa	ny		25	16	15	9
Zalaegerszeg	.		26	15	13	
Farkasgyepű	–		–	–	–	
Keszthely	ny		26	14	13	9
Mencshely	4	▽	23	14	10	7
Pápa	.		27	16	15	9
Sümeg	.		27	16	14	
Tihany	1	▽ =	27	16	13	
Veszprém	.		26	15	14	
Zirc	7	▽	24	13	10	
Fenyőd	.		27	15	15	
Homokszt. györgy	–		–	–	–	–
Kaposvár	ny		25	17	14	
Marcali	.		26	17	15	
Siófok	10	⟋	24	18	16	9
Somogyszob	1		26	16	16	
Tab	1	⟋	26	15	15	
Babolna	3	▽	26	17	14	
Esztergom	16	⟋	27	17	15	
Kisbér	.	∩	26	18	–	
Komárom	3	⟋	27	17	13	
Tatabánya	.		26	15	12	
Alcsútdoboz	1	⟋∩	28	15	12	
Dunaújváros	20	⟋	27	15	13	
Martonvásár	ny	⟋	27	14	13	8
Mór	3	⟋	27	15	14	
Nagyhörcsökp.	7	⟋	26	15	13	
Szabadbattyán	ny	▽	27	15	11	
Iregszemcse	–	∩	26	15	10	10
Lengyel	–		–	–	–	
Nagykónyi	3	▽	27	14	13	
Szekszárd	–		–	–	–	
Misinatető	–		–	–	–	–
Mohács	ny	▽	26	15	13	
Pécs	1		25	16	15	7
Siklós	.	∩	27	17	15	
Szigetvár	6		26	17	15	
Bp. Lőrinc	3	⟋	26	14	12	8
Bp. Met. Int.	13	⟋	27	16	14	9
Bp. Szab. hegy	3	⟋	24	14	12	8
Cegléd	2	⟋	27	15	14	
Dobogókő	–		–	–	–	
Gödöllő	6	⟋	25	14	12	7
Királyrét	4	⟋	26	12	12	
Monor	.		28	13	12	
Nagykáta	.		28	15	15	
Örkény	1	⟋	28	15	14	
Szentendre	7		27	13	13	

	197 4. VI. 29. 07h -ig az utolsó 24 óra adatai					
	csapadék (mm)		max. hőmérséklet	min. hőmérséklet	rad. min.	napos órák
Vác	2	⟋∩	26	13	12	
Vámosmikola	7	⟋	26	14	12	7
Baja	1	⟋	24	18	17	5
Bácsalmás	1		25	16	14	
Izsák	.		26	15	14	
Kalocsa	–		–	–	–	
Kecskemét	3	⟋	26	15	13	4
Kiskunf. háza	.		26	15	13	
Kiskunhalas	.		25	15	15	
Kunszentmiklós	ny	⟋	–	16	14	
Tiszakécske	–		–	–	–	
Balassagyarmat	6	⟋	25	14	12	
Romhány	–		–	–	–	
Salgótarján	2	▽	24	13	12	
Eger	2		26	14	9	8
Galyatető	–		–	–	–	
Gyöngyös	ny		26	13	12	7
Kékestető	2	⟋	18	11	9	8
Kompolt	.		26	14	11	8
Lőrinci	ny	⟋	27	13	12	
Poroszló	7	⟋	27	15	14	
Jászapáti	ny	▽	27	14	13	
Jászberény	ny	▽	27	15	13	
Karcag	.		27	15	14	
Szolnok	ny	▽	27	15	14	8
Tiszaroff	.		27	15	14	
Törökéve	ny	▽	26	15	13	6
Kistelek	.		26	14	12	
Makó	ny		27	–	–	
Szeged	3	▽	24	16	14	1
Szentes	.		26	15	13	
Borsodnádasd	–		–	–	–	
Fugód	.	∩	26	16	14	
Hidasnémeti	.		25	14	13	
Jósvafő	3		24	13	12	5
Lillafüred	2		24	13	13	
Miskolc	2	▽	25	14	13	9
Putnok	1		26	14	14	
Sárospatak	2		26	15	14	11
Szendrőlád	1	⟋	25	14	14	
Tokaj	1	▽	27	17	16	
Kisvárda	2	▽	25	16	15	8
Mátészalka	–		–	–	–	
Nyíregyháza	ny	▽	25	16	15	9
Nyírlugos	.		27	16	14	
Pátyod	.	∩	26	16	15	
Tiszabecs	1		25	15	14	
Vásárosnamény	1		27	16	15	
Záhony	2		26	16	15	
Berettyóújfalu	.	∩	26	16	16	
Debrecen	.		26	16	14	10
Hajdúdorog	.		–	15	14	
Hortobágy	.		27	17	15	
Körösszakál	.		26	16	15	
Polgár	.		26	16	14	
Békéscsaba	ny	▽	24	16	15	6
Mezőhegyes	ny		24	16	15	2
Orosháza	.		25	15	14	5
Szarvas	.		26	15	14	7
Szeghalom	.		26	16	15	

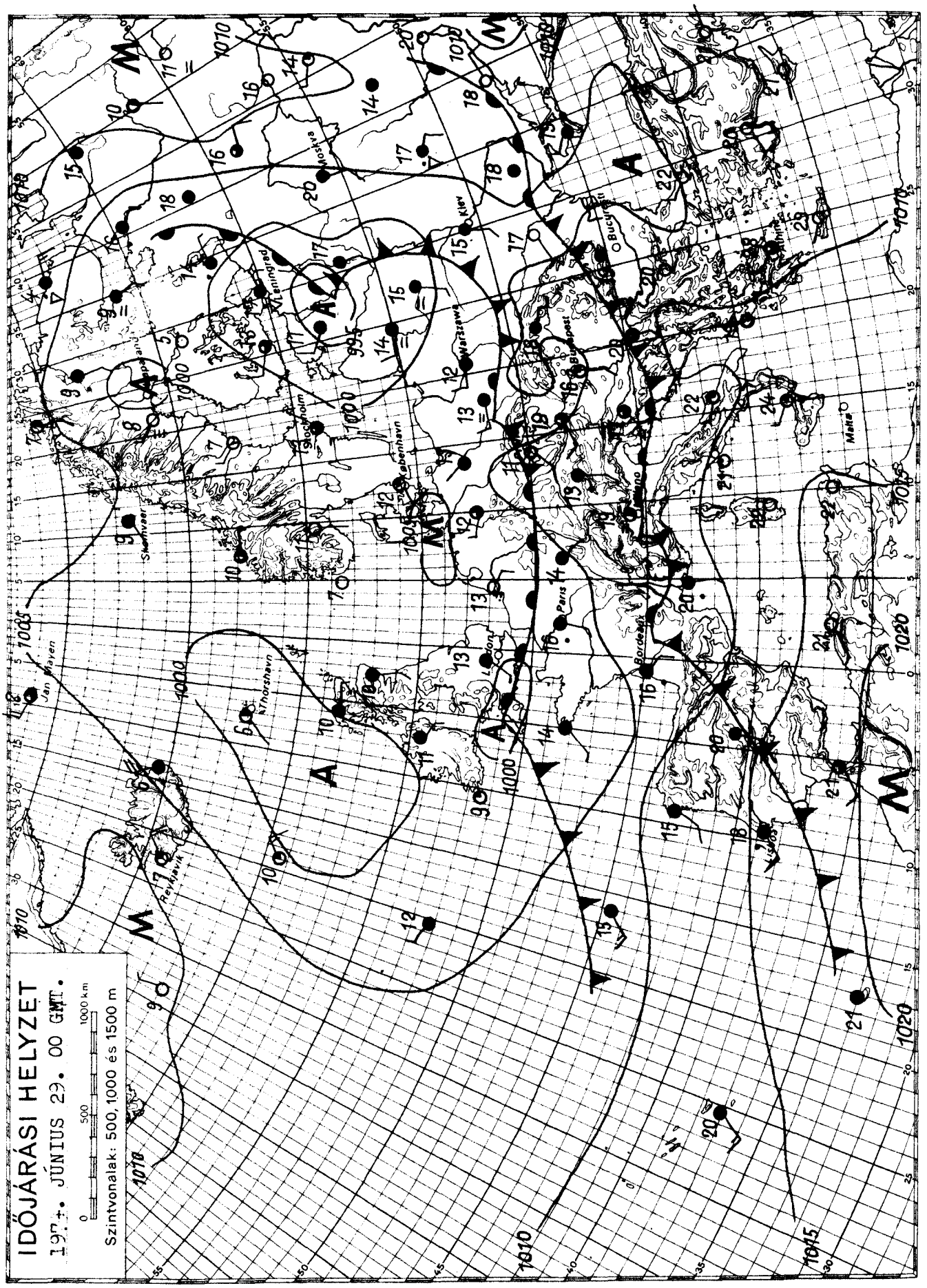

KIADJA: ORSZÁGOS METEOROLÓGIAI SZOLGÁLAT

Készíti: Központi Előrejelző Intézet Előrejelző Osztálya — T.: 281 - 076 — Megjelenik naponként —

Évi előfizetési díja: 720,—Ft — Megrendelhető: 1024 Budapest, II., Kitaibel Pál u. 1. Telefon: 353-500,

Kiadásért felel: az OMSZ elnöke — Szerkesztésért felel: a KEI igazgatója

IDŐJÁRÁSI NAPIJELENTÉS

ЕЖЕДНЕВНЫЙ МЕТЕОРОЛОГИЧЕСКИЙ БЮЛЛЕТЕНЬ · DAILY WEATHER REPORT
BULLETIN QUOTIDIEN DE TEMPS · TÄGLICHER WETTERBERICHT

87. évfolyam 181. szám + Budapest + 1974. junius 30. vasárnap

Az időjárási helyzet és a várható időjárás:

Szárazföldünk időjárását az Európa különböző részei fölött örvénylő ciklonok hatására továbbra is a gyors változások jellemzik. A hatásuk alatt álló területeken: igy Nyugat-Európában, a Balti-tenger keleti partvidékén, Moszkva térségében, valamint a Kárpát-medencében változékony, szeles, csapadékos az idő. Ennek megfelelően ezeken a területeken a nappali felmelegedés is elmarad kissé a legutóbbi évek átlagától.

Hazánkban szombaton a Dunántulon erősen felhős, vagy borult volt az ég, csak néhány helyről jelentettek 1, 2 órás napsütést. Az ország keleti felében általában 4, 7 órán át sütött a nap. Sokfelé volt eső, záporeső, helyenként zivatar keletkezett. A ma reggel 7 óráig lehullott csapadék mennyisége igen magas; a Dunántul északnyugati részén, valamint az északkeleti határszélen ugyancsak csapadéknyom és 10 mm között váltakozott, máshol azonban általában elérte a 20, 40 mm-t, sőt egyes helyekről rendkivüli csapadékmennyiségeket jelentettek. Szigetváron 60, Bácsalmáson 61, Mezőhegyesen 79; Makón pedig 94 mm volt a lehullott eső mennyisége. A hőmérséklet csucsértéke szombaton a Dunántul nyugati felén általában 17, 22, máshol 20, 26 fok között váltakozott. Ma hajnalra a zárt felhőtakaró következtében egységesen 14, 17 fokig hült le a levegő. Vasárnap délelőtt az ország nyugati felében fokozatosan felszakadozott a felhőzet, keleten borult volt az ég, és többfelé esett az eső. A hőmérséklet 11 órakor nyugaton 20, 22, az esős keleti részeken azonban csak 15, 18 fok között váltakozott.

Ma 12 órakor Budapesten a hőmérséklet 23 fok, a tengerszintre átszámitott légnyomás 755 mm, mérsékelten emelkedik.

A Balaton vizének hőmérséklete Siófoknál 11 órakor 20 fok volt.

Várható időjárás hétfő estig:

Vasárnap keleten tulnyomóan, máshol változóan felhős idő, elsősorban a Tiszántulon többfelé esővel, egy-két helyen zivatarral.
Hétfőn kisebb felhőátvonulások, elszórtan futó esővel.
A többfelé erős, időnként viharos lökésekkel kisért északnyugati, északi szél csak lassan mérséklődik.
A nappali felmelegedés keleten is erősödik.

Várható legalacsonyabb éjszakai hőmérséklet: 10, 15,
legmagasabb nappali hőmérséklet hétfőn: 22, 26 fok között.

Rábai Attila s.k.

A hőmérséklet napi középértéke és eltérése a 100 évi átlagtól /Budapesten/:

1974. VI. 29.:	19,9 C°	-0,8 C°

1871 óta ezen a napon Budapesten előfordult

legmagasabb hőmérséklet:	34,5 C° /1938/
legalacsonyabb hőmérséklet:	9,0 C° /1927/.

74.0489.

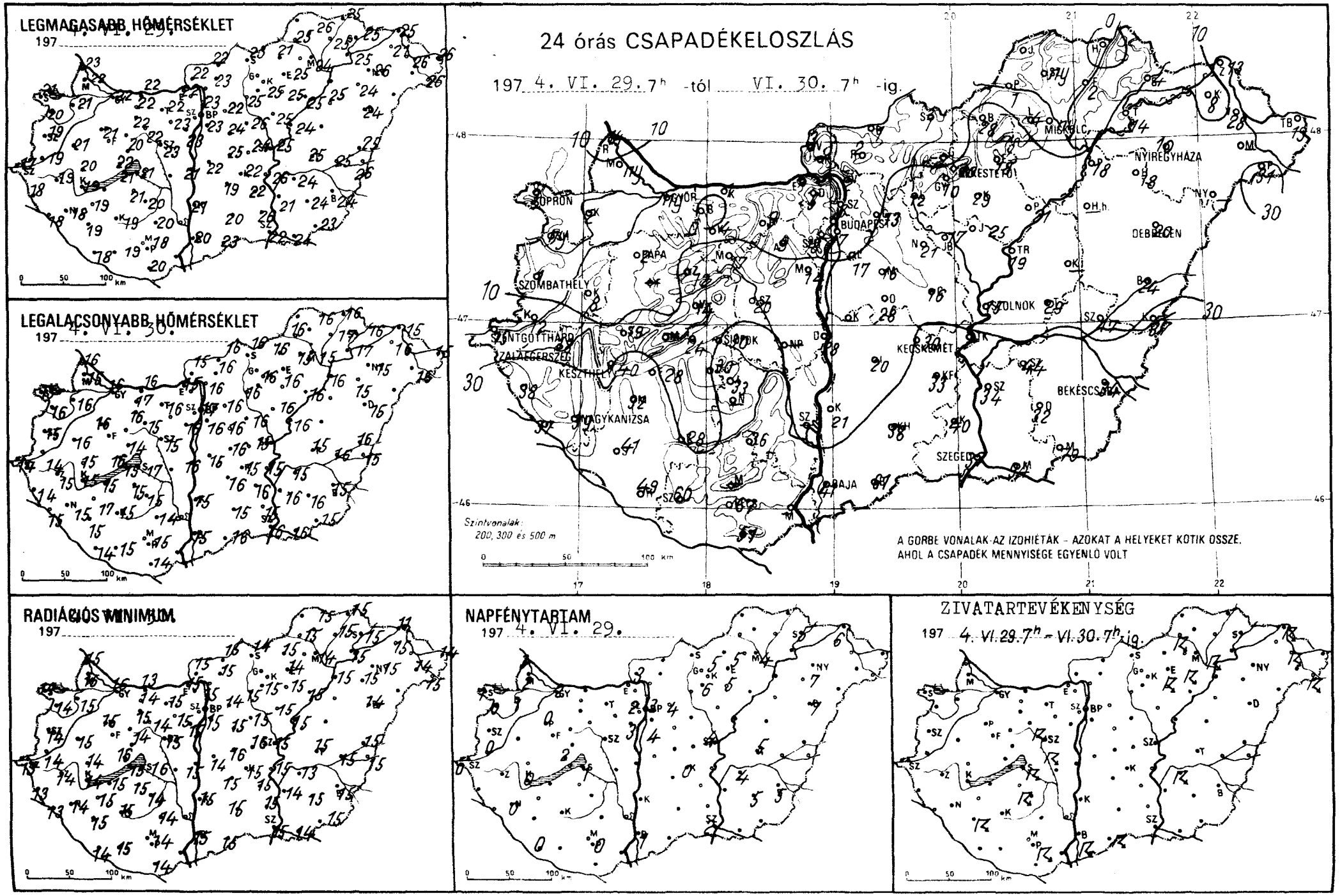
LEGMAGASABB HŐMÉRSÉKLET
197 4. VI. 29.
LEGALACSONYABB HŐMÉRSÉKLET
197 4. VI. 30.
24 órás CSAPADÉKELOSZLÁS
197 4. VI. 29. 7h -tól VI. 30. 7h -ig.
Szintvonalak: 200, 300 és 500 m
A GORBE VONALAK AZ IZOHIÉTÁK - AZOKAT A HELYEKET KÖTIK ÖSSZE, AHOL A CSAPADÉK MENNYISÉGE EGYENLŐ VOLT
SOPRON
PÉCS
BUDAPEST
MISKOLC
NYÍREGYHÁZA
DEBRECEN
SZOLNOK
KECSKEMÉT
BÉKÉSCSABA
SZEGED
SZOMBATHELY
KESZTHELY
NAGYKANIZSA
SIÓFOK
PAPA
BAJA
RADIÁCIÓS MINIMUM
197
NAPFÉNYTARTAM
197 4. VI. 29.
ZIVATARTEVÉKENYSÉG
197 4. VI. 29. 7h - VI. 30. 7h -ig.

	197 4.VI.30 .07 h -ig az utolsó 24 óra adatai					
	csapadék (mm)		max. hőmérséklet	min. hőmérséklet	rad. min.	napos órák
Győr	ny		22	16	16	2
Kapuvár	2	⛆	21	16	15	1
Mosonmagyaróvár	ny		22	15	15	2
Rajka	14	⛆	23	16	15	3
Sopron	3	⛆	21	15	14	1
Sopronhorpács	ny		20	16	14	0
Káld	8		21	16	15	
Körmend	12		19	14	14	
Szentgotthárd	15	⛆	17	14	13	0
Szombathely	1		19	15	14	0
Lenti	38	⛆	18	14	13	
Letenye	37	⛆	18	15	13	
Nagykanizsa	39	⛆	18	15	13	
Zalaegerszeg	18		19	15	14	
Farkasgyepű	–		–	–	–	
Keszthely	40		19	15	14	0
Mencshely	2	⛆	21	16	15	0
Pápa	2	⛆	21	16	15	0
Sümeg	19		20	15	14	
Tihany	21	⛆	21	15	15	
Veszprém	14	⛆	20	14	14	
Zirc	12		19	13	12	
Bonyód	28	⛆	24	15	15	
Homokszt. györgy	49	⛆	18	14	14	0
Kaposvár	28		19	15	15	
Marcali	33	⛆	19	17	15	
Siófok	30	⛉	21	17	16	1
Somogyszob	41	⛉	19	15	14	
Tab	30	⛉	21	15	15	
Bábolna	•		22	17	14	
Esztergom	6		22	15	15	
Kisbér	4		22	16	15	
Komárom	1		22	16	13	
Tatabánya	9		22	16	15	
Alcsútdoboz	9		23	15	15	
Dunaújváros	28		21	16	15	
Martonvásár	14	⛆	23	16	15	3
Mór	17	⛉	22	15	14	
Nagyhörcsökp.	–		–	–	–	
Szabadbattyán	20	⛉	23	15	15	
Tregszemese	33	⛆	20	15	14	0
Lengyel	36	⛆	20	14	14	
Nagykónyi	–		–	–	–	
Szekszárd	–		–	–	–	
Misinatető	–		–	–	–	
Mohács	–		–	–	–	–
Pécs	67	⛉	18	15	14	0
Siklós	51	⛆	20	14	14	
Szigetvár	60	⛆	19	15	15	
Bp. Lőrinc	17	⛆ =	23	16	15	4
Bp. Met. Int.	7	⛆ =	23	17	15	3
Bp. Szab. hegy	8		20	13	13	2
Cegléd	16		24	15	15	
Dobogókő	5		17	12	9	
Gödöllő	13	⛆	22	16	14	4
Királyrét	–		–	–	–	
Monor	16		24	16	15	
Nagykáta	21	⛆	26	16	15	
Őrkény	28	⛆	25	16	16	
Szentendre	3		24	16	14	

	197 4.VI.30 .07 h -ig az utolsó 24 óra adatai					
	csapadék (mm)		max. hőmérséklet	min. hőmérséklet	rad. min.	napos órák
Vác	2		23	16	15	
Vámosmikola	1		22	15	15	3
Baja	41	⛉	20	15	15	1
Bácsalmás	61	⛉	22	15	13	
Izsák	20	⛆	19	16	15	
Kalocsa	21	⛆	21	15	15	
Kecskemét	30	=	22	15	15	0
Kiskunf. háza	33	⛆	22	16	15	
Kiskunhalas	38	⛆	20	15	15	
Kunszentmiklós	–		22	15	14	
Tiszakécske	–		26	15	15	
Balassagyarmat	1	▽	22	16	15	
Romhány	2		23	16	15	
Salgótarján	1		23	16	14	
Eger	18	⛉	24	15	14	5
Galyatető	–		–	–	–	
Gyöngyös	12		25	16	15	6
Kékestető	10	⛆ ≡	17	10	9	5
Kompolt	29	⛆	25	16	15	5
Lőrinci	12		25	16	15	
Poroszlo	21	⛆	25	16	15	
Jászapati	25	⛆	25	16	15	
Jászberény	17	⛆	25	16	16	
Karcag	–		–	–	–	
Szolnok	15	⛆ =	25	16	15	4
Tiszaroff	19		24	16	15	
Túrkeve	29	⛆	25	15	15	5
Kistelek	40	⛆	26	15	15	
Makó	94	⛆	24	16	15	
Szeged	37	⛆	22	16	15	2
Szentes	34	⛆	21	16	14	
Borsodnádasd	28	⛆	21	16	15	
Füged	2		25	17	15	
Hidasnémeti	•		25	16	15	
Jósvafő	–		–	–	–	
Lillafüred	4	⛉	23	14	13	
Miskolc	ny	⛉	24	15	14	4
Putnok	1	⛉	25	16	15	
Sárospatak	4		25	16	14	5
Szendrőlád	ny		26	16	15	
Tokaj	14		25	17	15	
Kisvárda	8		21	16	15	6
Mátészalka	–		–	–	–	
Nyíregyháza	10	⛆	26	15	15	7
Nyírlugos	–		–	–	–	
Pátyod	31	⛉	26	16	15	
Tiszabecs	19	⛆	26	15	14	
Vásárosnamény	28	⛉	26	15	14	
Záhony	13	⛉	25	15	11	
Berettyóújfalu	24	⛆	24	16	15	
Debrecen	20	⛉ =	24	15	14	7
Hajdúdorog	18		24	15	14	
Hortobágy	–		–	–	–	
Körösszakál	37		25	15	15	
Polgár	16		25	16	15	
Békéscsaba	34	⛆ =	24	15	15	5
Mezőhegyes	79	⛆	23	15	15	4
Orosháza	32	⛆	24	16	15	5
Szarvas	44	⛉	24	15	13	4
Szeghalom	17		25	16	15	

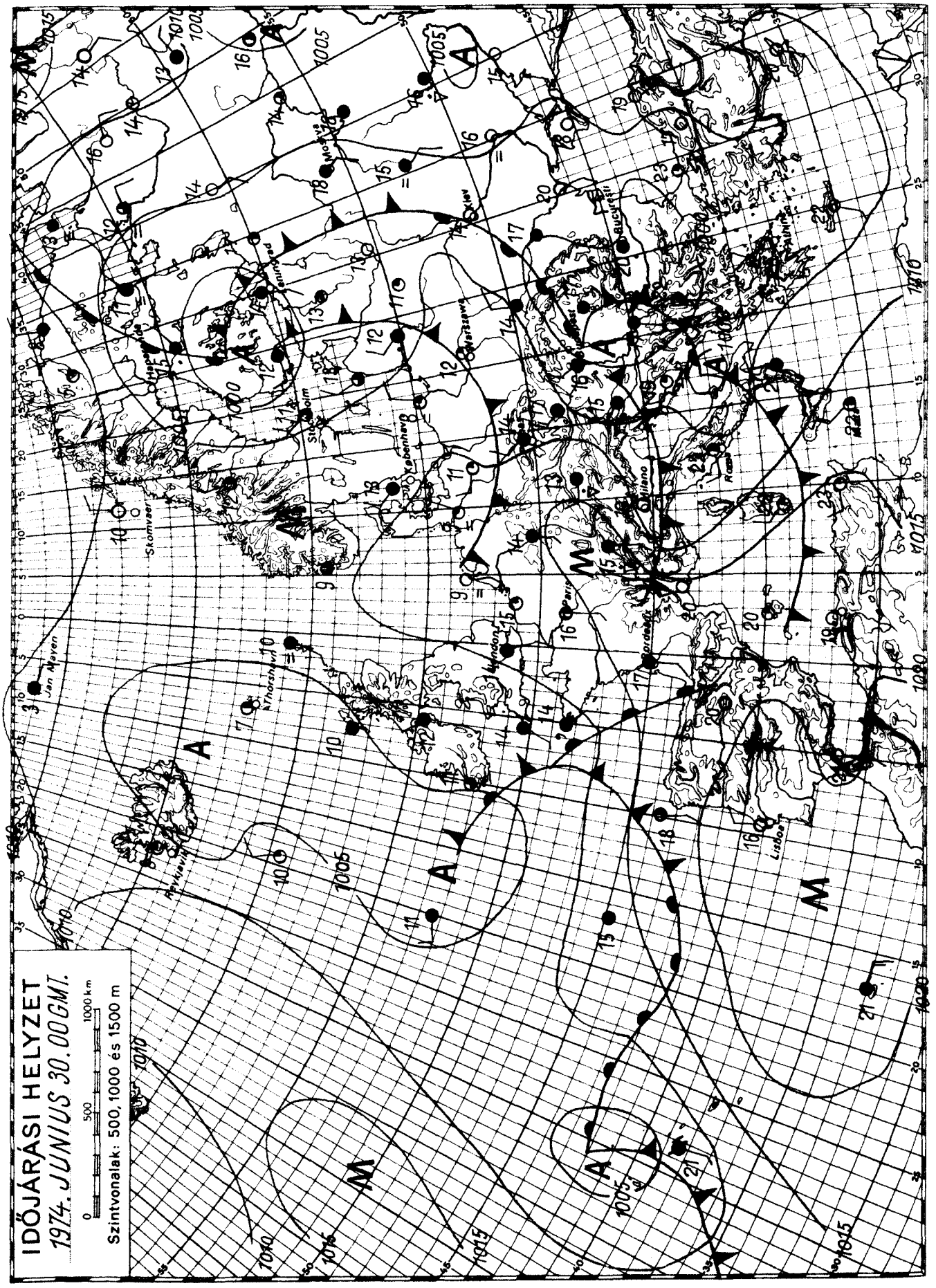

KIADJA: ORSZÁGOS METEOROLÓGIAI SZOLGÁLAT

Készíti: Központi Előrejelző Intézet Előrejelző Osztálya — T.: 281 - 076 — Megjelenik naponként —

Évi előfizetési díja: 720,—Ft — Megrendelhető: 1024 Budapest, II., Kitaibel Pál u. 1. Telefon: 353-500,

Kiadásért felel: az OMSZ elnöke — Szerkesztésért felel: a KEI igazgatója

OFFSET