IDŐJÁRÁSI NAPIJELENTÉS

ЕЖЕДНЕВНЫЙ МЕТЕОРОЛОГИЧЕСКИЙ БЮЛЛЕТЕНЬ • DAILY WEATHER REPORT
BULLETIN QUOTIDIEN DE TEMPS • TÄGLICHER WETTERBERICHT

KIADJA: ORSZÁGOS METEOROLÓGIAI SZOLGÁLAT

Készíti: Központi Előrejelző Intézet Előrejelző Osztálya — Megrendelhető: Budapest, II., Kitaibel Pál u. 1.
Telefon: 353-500, Előrejelző Osztály: 150-410 — Megjelenik naponként — Évi előfizetési díja: 720,— Ft
Kiadásért felel: az OMSZ elnöke — Szerkesztésért felel: a KEI igazgatója

86. évfolyam 1. szám + Budapest + 1973. január 1. hétfő

QC 989 .H9 I32 1973 Jan.-Mar.

Az időjárási helyzet ma reggel és a várható időjárás:

Európa időjárási helyzetében az elmult 24 óra során sem történt lényeges változás. A kontinens középső és keleti részein már több hete leszálló mozgás irányitja az időjárást. Ezért kevés a felhő, száraz, általában az évszaknak megfelelő hőmérsékletü az idő. A Földközi-tenger nyugati medencéjében kialakult örvény felhőssé, csapadékossá teszi a partmenti területek időjárását. Kontinensünk nyugati partvidéke mentén változatlanul egymást követik az óceáni levegő enyhébb és hüvösebb hullámai, ezért ott rendkivül változékony az idő. A hideg, szeles időszakokat borult, csapadékos, enyhe periódusok váltják.

Hazánkban vasárnap az ország legnagyobb részén derült, száraz volt az idő. A nap általában 4, 8 órán át sütött. Csak a délnyugati határ mentén volt több a felhő, onnan 1-3 órás napfénytartamot jelentettek. Csapadék sehol sem hullott. A nappali felmelegedés erősödött az elmult napokhoz képest. Ahol a nap huzamos ideig sütött, ott +2, +7 fokig emelkedett a hőmérséklet. A felhősebb délnyugati megyékben csak -2, +2 fok között alakult a legmagasabb hőmérséklet. Hétfő hajnalra szeszélyes területi eloszlásban -3, -14 fokig hült le a levegő. Délelőtt kevés volt a felhő, száraz volt az idő. A hőmérséklet 11 órára +3, -4 fokig emelkedett.

Ma 12 órakor Budapesten a hőmérséklet +2 fok volt, a tengerszintre átszámitott légnyomás 780 mm, mérsékelten süllyed.

Várható időjárás kedd estig:

Délnyugaton erősen felhős idő, egy-két helyen kisebb havazással, ónos-esővel, az ország többi részén kevés felhő, száraz idő.
Mérsékelt, napközben időnként megélénkülő keleti, délkeleti szél.

Várható legalacsonyabb éjszakai hőmérséklet: általában -5, -10 fok között, északkeleten kevéssel -10 fok alatt,
legmagasabb nappali hőmérséklet kedden: 0, +5 fok között.

Bóna Márta s.k.

A hőmérséklet napi középértéke és eltérése a 100 évi átlagtól /Budapesten/:

1972. XII. 31.:	-2,2 C°	-1,8 C°

1871 óta ezen a napon Budapesten előfordult:

legmagasabb hőmérséklet	+13,5 C° /1925/,	
legalacsonyabb hőmérséklet	-16,0 C° /1895/.	

ATMOSPHERIC SCIENCES LIBRARY
JUN 11 1973
N.O.A.A.
U. S. Dept. of Commerce

73.0001.

National Oceanic and Atmospheric Administration

Environmental Data Rescue Program

ERRATA NOTICE

One or more conditions of the original document may affect the quality of the image, such as:

Discolored pages
Faded or light ink
Binding intrudes into the text

This document has been imaged through the NOAA Environmental Data Rescue Program. To view the original document, please contact the NOAA Central Library in Silver Spring, MD at (301) 713-2607 x124 or www.reference@nodc.noaa.gov.

Information Manufacturing Corporation
Imaging Subcontractor
Rocket Center, West Virginia
September 14, 1999

CSAPADÉKELOSZLÁS

AZ UTOLSÓ 24 ÓRÁBAN

197 2. XII. 31. 7h-TÓL 1973. I. 1. 7h-IG

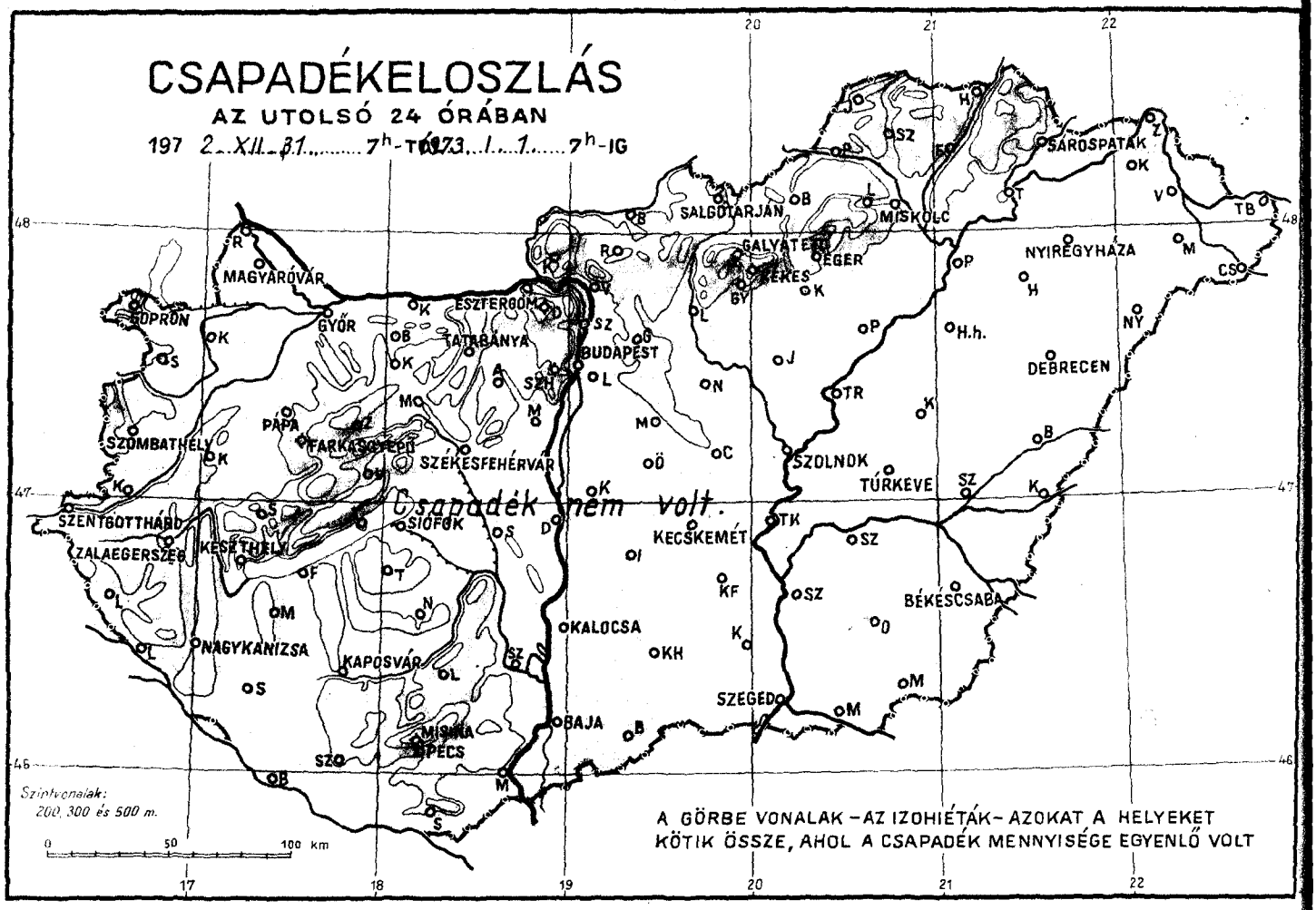

A GÖRBE VONALAK – AZ IZOHIÉTÁK – AZOKAT A HELYEKET KÖTIK ÖSSZE, AHOL A CSAPADÉK MENNYISÉGE EGYENLŐ VOLT

LEGMAGASABB HŐMÉRSÉKLET

197 2. XII. 31.

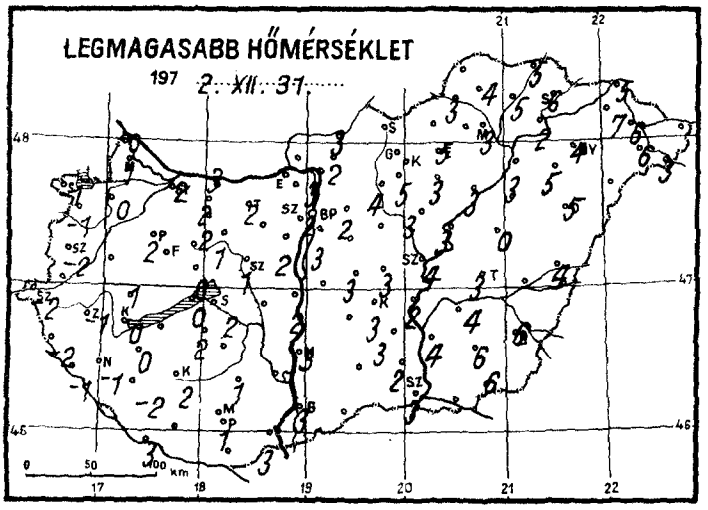

LEGALACSONYABB HŐMÉRSÉKLET

197 3. I. 1.

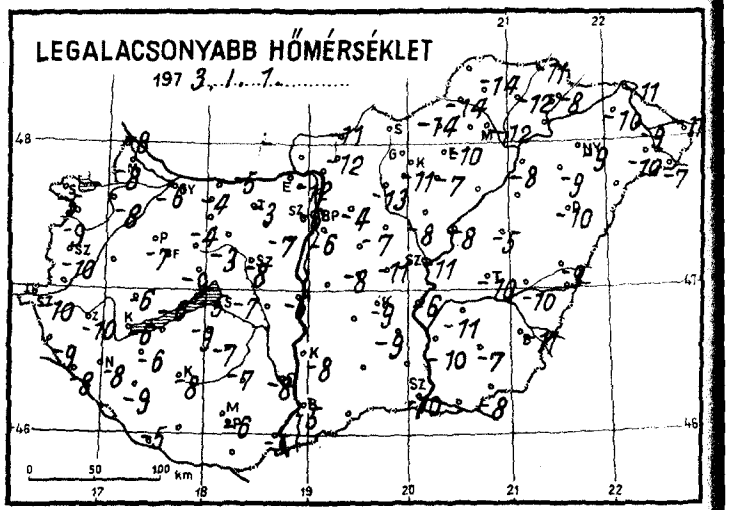

RADIÁCIÓS MINIMUM

197 3. I. 1.

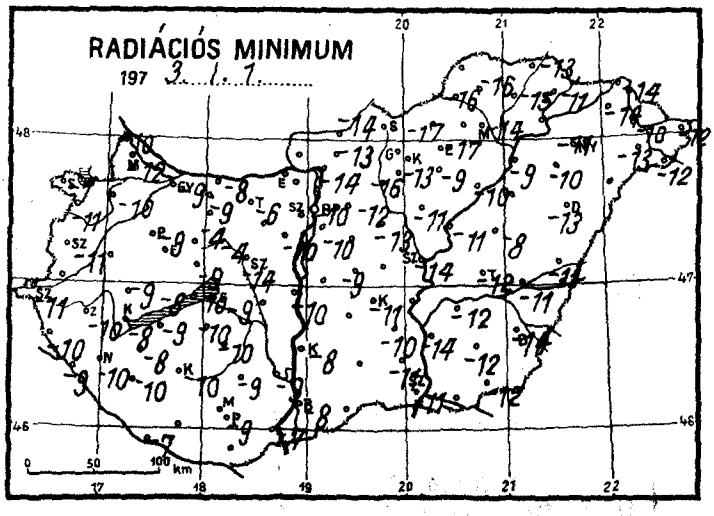

Hó cm.

197 3. I. 1. 07h

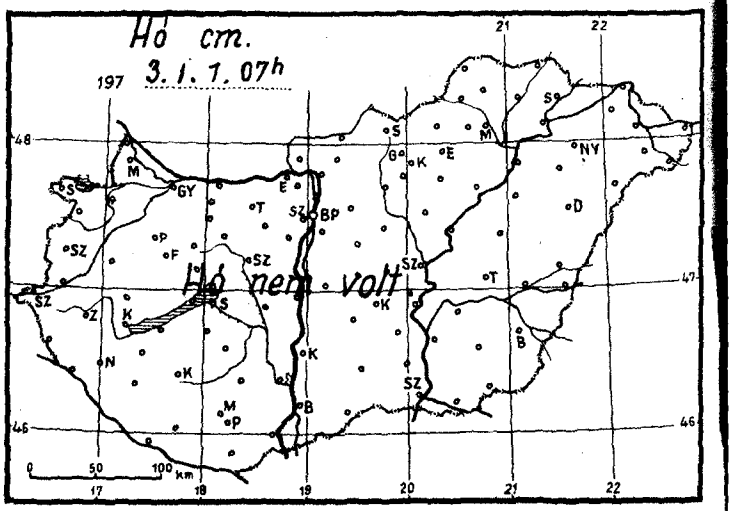

IDŐJÁRÁSI NAPIJELENTÉS

ЕЖЕДНЕВНЫЙ МЕТЕОРОЛОГИЧЕСКИЙ БЮЛЛЕТЕНЬ • DAILY WEATHER REPORT
BULLETIN QUOTIDIEN DE TEMPS • TÄGLICHER WETTERBERICHT

KIADJA: ORSZÁGOS METEOROLÓGIAI SZOLGÁLAT
Készíti: Központi Előrejelző Intézet Előrejelző Osztálya — Megrendelhető: Budapest, II., Kitaibel Pál u. 1.
Telefon: 353-500, Előrejelző Osztály: 150-410 — Megjelenik naponként — Évi előfizetési díja: 720,— Ft
Kiadásért felel: az OMSZ elnöke — Szerkesztésért felel: a KEI igazgatója

86. évfolyam 2. szám + Budapest + 1973. január 2. kedd

Az időjárási helyzet ma reggel és a várható időjárás:

A Földközi-tenger középső része fölött kialakult mediterrán ciklon fokozatosan észak, északkelet felé terjeszkedik. Ennek következtében felhőrendszere és csapadékzónája egyre jobban megközeliti Közép-Európát-és igy a Kárpát-medencét is. A különböző hőmérsékletü és nedvességtartalmu óceáni léghullámok még mindig csak a Brit-szigeteken és Észak-Európában okoznak változékony, szeles, sokfelé csapadékos időjárást. A legmagasabb nappali hőmérséklet hétfőn Európa nagy részén 3, 8, sőt Észak-Európában 9, 12 fokkal magasabb volt a legutóbbi 10 év átlagánál.

Hazánkban hétfőn a nyugati, délnyugati megyékben erősen felhős, vagy borult volt az ég és néhány helyen jelentéktelen mennyiségü csapadék hullott. Az ország többi részén napos, száraz idő volt. A hőmérséklet napközben az erősen felhős helyeken csak -1, +2, máshol +3,+10 fokig emelkedett. Keddre virradó éjszaka a legalacsonyabb hőmérséklet az északi, északkeleti megyékben -9, -12, máshol 0, -8 fok között váltakozott. Ma délelőtt tulnyomóan felhős volt az ég. Csapadékot 11 óráig még sehonnan sem jelentettek. A hőmérséklet ebben az időpontban +2, -3 fok között volt.

Ma 12 órakor Budapesten a hőmérséklet 1 fok, a tengerszintre átszámitott légnyomás 776 mm, gyengén süllyed.

Várható időjárás szerda estig:

Tulnyomóan felhős, párás, a hajnali és reggeli órákban egy-két helyen ködös idő. Főként délen és nyugaton többfelé ónos eső, eső. Mérsékelt, időnként megélénkülő keleti, délkeleti szél.
Várható legalacsonyabb éjszakai hőmérséklet: általában 0, -5 fok között, északkeleten néhány fokkal -5 fok alatt,
legmagasabb nappali hőmérséklet szerdán: +1, +6 fok között.

Vadkerti Ferenc s.k.

TÁVOLABBI KILÁTÁSOK PÉNTEK REGGELIG:

Felhős, enyhe idő, esőkkel, ónos esőkkel. Legalacsonyabb hajnali hőmérsékletek eleinte -4, 0, később -2, +3 fok között. Legmagasabb nappali hőmérsékletek +3, +8 fok között. Jelentős mennyiségü /legalább 5 mm/ csapadék az ország területének 40 %-án várható.

TÁVELŐREJELZŐ OSZTÁLY

A hőmérséklet napi középértéke és eltérése a 100 évi átlagtól /Budapesten/:

1973. I. 1.:	-0,3 C°	+0,5 C°

1871 óta ezen a napon Budapesten előfordult:

legmagasabb hőmérséklet 12,8 C° /1921/,
legalacsonyabb hőmérséklet -18,9 C° /1888/.

73.0005.

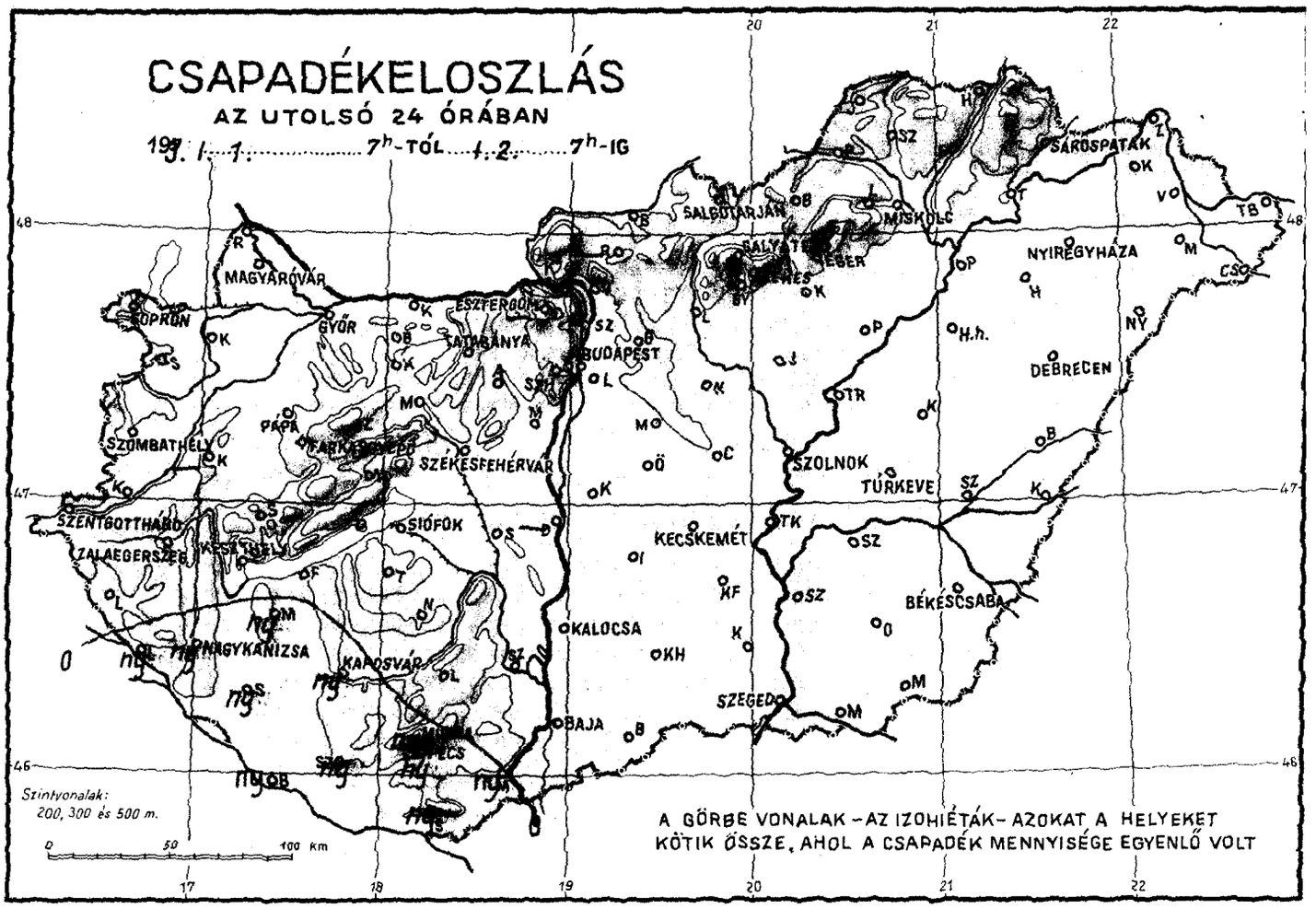
CSAPADÉKELOSZLÁS
AZ UTOLSÓ 24 ÓRÁBAN
1973. 1. 1. 7h-TÓL 1. 2. 7h-IG
MAGYARÓVÁR
SOPRON
GYŐR
ESZTERGOM
BUDAPEST
SALGÓTARJÁN
MISKOLC
SÁROSPATAK
NYÍREGYHÁZA
DEBRECEN
SZOMBATHELY
PÁPA
SZÉKESFEHÉRVÁR
SZOLNOK
TÚRKEVE
SZENTGOTTHÁRD
ZALAEGERSZEG
SIÓFOK
KECSKEMÉT
BÉKÉSCSABA
KALOCSA
PÉCS
KAPOSVÁR
SZEGED
BAJA
Szintvonalak:
200, 300 és 500 m.
0 50 100 km
A GÖRBE VONALAK – AZ IZOHIÉTÁK – AZOKAT A HELYEKET
KÖTIK ÖSSZE, AHOL A CSAPADÉK MENNYISÉGE EGYENLŐ VOLT

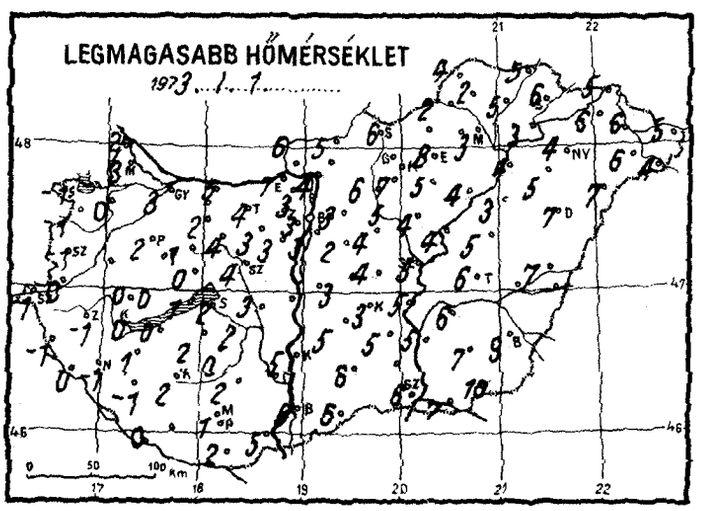
LEGMAGASABB HŐMÉRSÉKLET
1973. 1. 1.
0 50 100 km

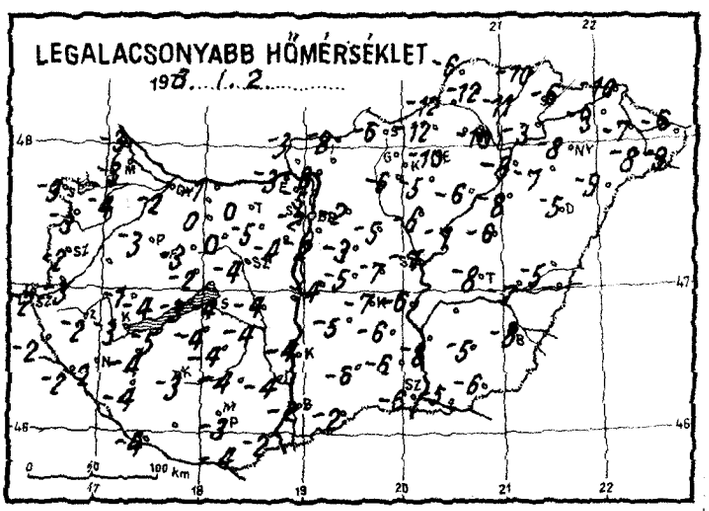
LEGALACSONYABB HŐMÉRSÉKLET
1973. 1. 2.
0 50 100 km

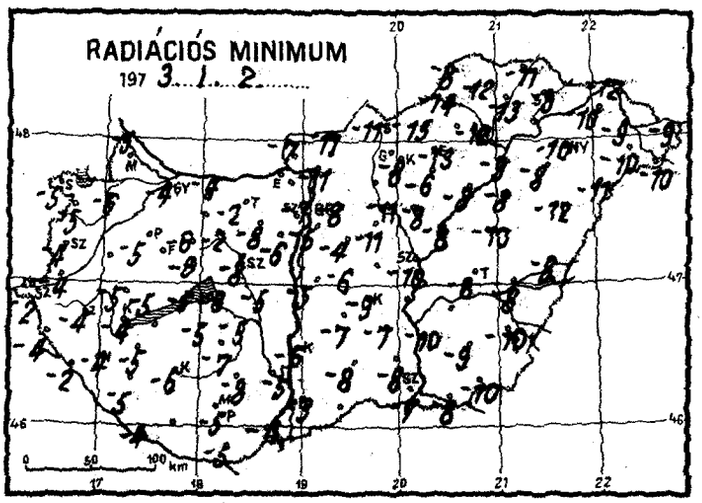
RADIÁCIÓS MINIMUM
1973. 1. 2.
0 50 100 km

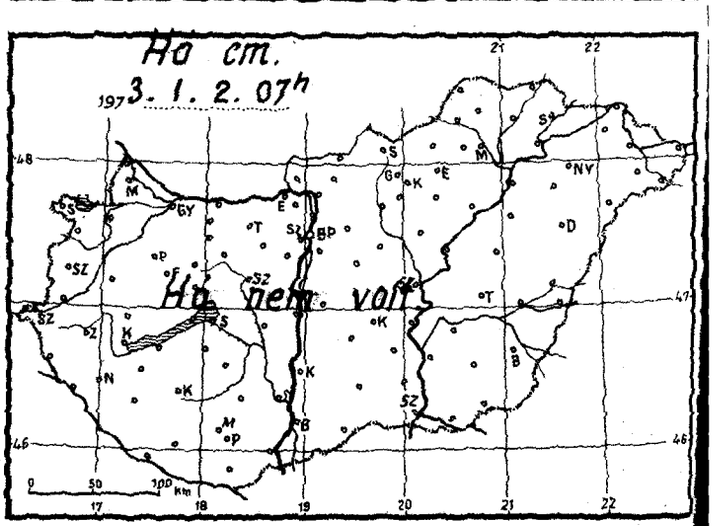
Ho cm.
1973. 1. 2. 07h
Ho nem volt
0 50 100 km

1973. január hó,
2. nap kedd

	Az utolsó 24 óra adatai								
	Csapadék (mm)	Hó cm	Hőmérsékleti szélsőségek: tegnapi nappali max.	éjszakai min.	min. 5 cm-en	Napsütés (óra) tegnap	24 órai csapadék mm		Hó cm
Mosonmagyaróvár	.		3	-3	-	4	Rajka	.	
12822 Győr	.		3	-2	-4	4	Kapuvár	.	
825 Pápa	.		2	-3	-5	3	Bábolna	.	
805 Sopron	.		-1	-3	-5	2	Komárom	.	
812 Szombathely	.		-1	-2	-4	1	Káld	-	
910 Szentgotthárd	.		-1	-2	-2	1	Sopronhorp.	.	
915 Zalaegerszeg	.		-1	-2	-4		Körmend	.	
Lenti	.		-1	-2	-4		Letenye	ny	
925 Nagykanizsa	ny		-1	-2	-4	0	Sümeg	.	
920 Keszthely	.		0	-3	-4	1	Zirc	.	
Tihany	.		1	-3	-5		Kisbér	.	
935 Siófok	.		2	-4	-6	3	Mór	.	
942 Pécs	ny		1	-3	-5	3	Alcsút	.	
Misinatető (534 m)	ny		0	-4	-4	3	Esztergom	.	
Siklós	ny,		2	-4	-5		Dobogókő	-	
Farkasgyepű (400 m)	.		0	-2	-2		Fonyód	.	
Veszprém	.		0	-5	-6		Tab	.	
Tatabánya	.		4	0	-2		N.hőrosvgp.	.	
843 Budapest (Lőrinc)	.		3	-2	-5	5	Lengyel	.	
840 Budapest OMI	.		3	-2	-7	6	Nagykónyi	.	
Budapest (Szabadságh., 474 m)	.		2	-2	-6	6	Marcali	ny,	
Martonvásár	.		3	-4	-6	4	Somogyszob	ny,	
Székesfehérvár	.		4	-4	-8		Kaposvár	ny	
Dunaújváros	-		-	-	-		Homoksztgy.	ny,	
Szekszárd	.		-	-4	-5		Szigetvár	ny	
Mohács	ny *		5	-2	-4		Bácsalmás	.	
960 Baja	.		6	-2	-3	5	Kiskunhalas	.	
Kalocsa	.		5	-4	-6		Izsák	.	
Cegléd	.		4	-7	-	6	Kunsztmiklós	.	
860 Szolnok	.		5	-7	-10	6	Örkény	.	
970 Kecskemét	.		3	-7	-9	6	Nagykáta	.≡	
Kiskunfélegyháza	.		5	-6	-7		Jászapáti	.	
982 Szeged	.=		6	-6	-7	6	Tiszakécske	.	
Mezőhegyes	.		10	-6	-10	7	Monor	.	
Orosháza	.		7	-5	-9	7	Kistelek	.	
990 Békéscsaba	.		9	-8	-10	6	Makó	.	
Túrkeve	.		6	-8	-8	6	Szentes	.	
Berettyóújfalu	.		7	-5	-8		Szarvas	.	
882 Debrecen	.		7	-5	-12	8	Szeghalom	.	
892 Nyíregyháza	.		4	-8	-10	7	Körösszakál	.	
Kisvárda	.		6	-9	-10	7	Tiszaroff	.	
Mátészalka	.		6	-8	-10		Poroszló	.	
Tiszabecs	.		5	-6	-9		Karcag	.	
Vác	.⊔=		4	-8	-11		Hortobágy	.	
Gödöllő	.⊔		3	-2	-8	6	Polgár	.	
Lőrinci	.		6	-	-		Hajdúdorog	.	
Gyöngyös	.		7	-6	-8	6	Nyírlugos	.	
Balassagyarmat	.		5	-8	-11		Csenger	.	
755 Salgótarján	.		6	-6	-11		Vásárosnamény	.⊔	
Galyatető (932 m)	.		4	-2			Záhony	.	
851 Kékestető (1000 m)	.		2	0	-1	7	Vámosmikola	.	
Kompolt	.		5	-5	-6	7	Romhány	-	
Eger	.		8	-10	-13	7	Borsodnádasd	.⊔	
Putnok	.		2	-12	-14		Jósvafő	.	
Lillafüred	.		4	-7	-10		Szendrőlád	.⊔	
772 Miskolc	.=		3	-10	-12	5	Hidasnémeti	.	
Fügöd	.⊔		5	-11	-13		Tokaj	.	
Sárospatak	.		6	-6	-9	7	Szentendre	.	

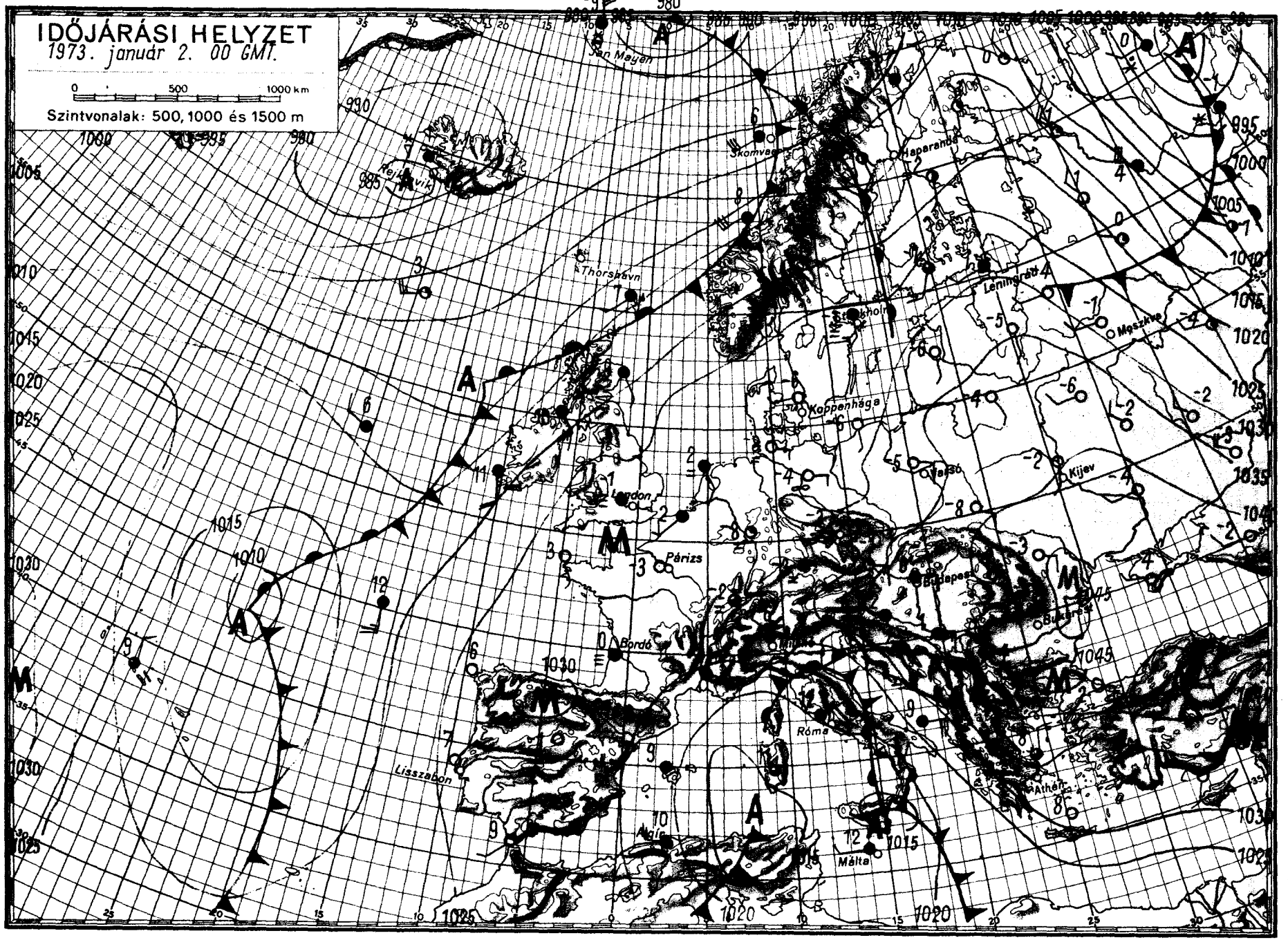

OFFSET: HYDROPRESS BUDAPEST

IDŐJÁRÁSI NAPIJELENTÉS

ЕЖЕДНЕВНЫЙ МЕТЕОРОЛОГИЧЕСКИЙ БЮЛЛЕТЕНЬ • DAILY WEATHER REPORT
BULLETIN QUOTIDIEN DE TEMPS • TÄGLICHER WETTERBERICHT

KIADJA: ORSZÁGOS METEOROLÓGIAI SZOLGÁLAT
Készíti: Központi Előrejelző Intézet Előrejelző Osztálya — Megrendelhető: Budapest, II., Kitaibel Pál u. 1.
Telefon: 353-500, Előrejelző Osztály: 150-410 — Megjelenik naponként — Évi előfizetési díja: 720,— Ft
Kiadásért felel: az OMSZ elnöke — Szerkesztésért felel: a KEI igazgatója

86. évfolyam 3. szám +Budapest+ 1973. január 3. Szerda

Az időjárási helyzet ma reggel és a várható időjárás:

A Kárpát-medence és az Alpok vidékén, a Balkán-félszigeten valamint Olaszországban folytatódik a tulnyomóan felhős, szórványosan csapadékos idő. Európa északi felén a nyugati, északnyugati széllel érkező enyhébb és hideg óceáni levegő egymást követő hullámai változékony, sokfelé szeles, csapadékos időjárást okoznak. Európa középső részén a lassu leszálló légmozgások hatására csendes, változóan felhős, párás helyenként ködös az idő.

Hazánkban kedden csak az északkeleti megyékben volt néhány órás napsütés. Az ország többi részén erősen felhős, vagy borult maradt az ég, csupán Mohácson észleltek jelentéktelen mennyiségü csapadékot. A hőmérséklet napközben általában 0, +7 fokig emelkedett, szerda hajnalra az ország nagy részén +2, -5, az Északi-hegyvidéken -6, -7 fokig hült le a levegő. Ma délelőtt erősen felhős, párás idő volt, néhány helyről kisebb esőt jelentettek. A hőmérséklet 11 órakor az ország területén +3, -2 fok között változott.

Ma 12 órakor Budapesten a hőmérséklet 4 fok, a tengerszintre átszámitott légnyomás 772 mm, gyengén süllyed.

Várható időjárás csütörtök estig:

Időnként kissé felszakadozó felhőzet, elszórtan esővel, egy-két helyen havas esővel.
Gyenge, napközben kissé élénkebb délkeleti, déli szél.
Várható legalacsonyabb éjszakai hőmérséklet: 0, -5
legmagasabb nappali hőmérséklet csütörtökön: +2, +7 fok között.

Vadkerti Ferenc s.k.

A hőmérséklet napi középértéke és eltérése a 100 évi átlagtól /Budapesten/:

1973. I. 2.	+1,2 C°	+2,4 C°

1871 óta ezen a napon Budapesten előfordult:

legmagasabb hőmérséklet	+11,9 C° /1921/
legalacsonyabb hőmérséklet	-21,6 C° /1888/

72.0005.

CSAPADÉKELOSZLÁS

AZ UTOLSÓ 24 ÓRÁBAN

197 3. 1. 2. 7h-TÓL 1. 3. 7h-IG

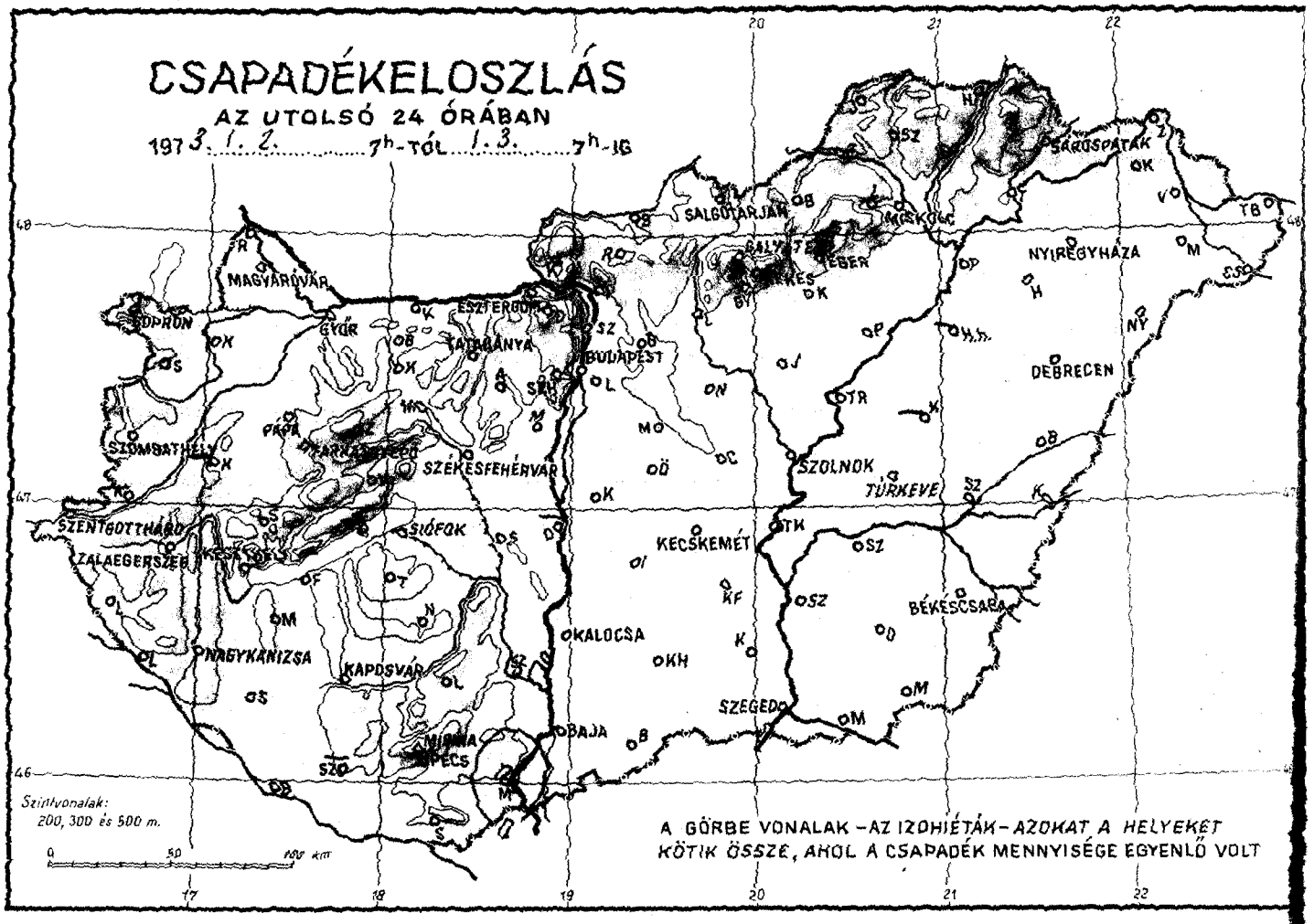

LEGMAGASABB HŐMÉRSÉKLET

197 3. 1. 2.

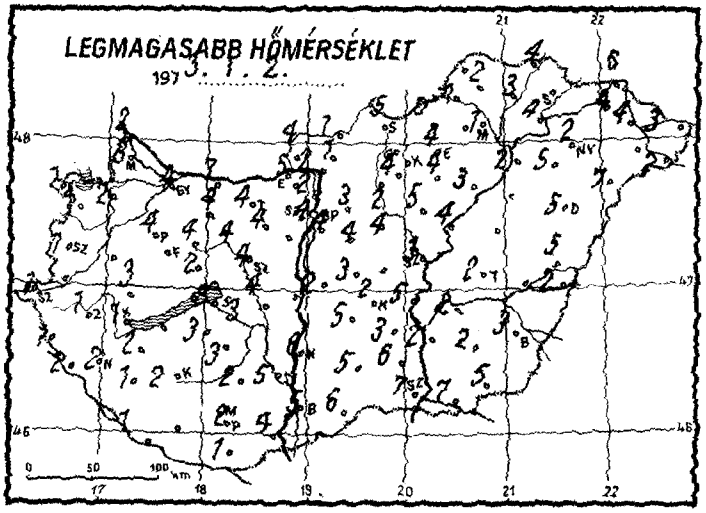

LEGALACSONYABB HŐMÉRSÉKLET

197 3. 1. 3.

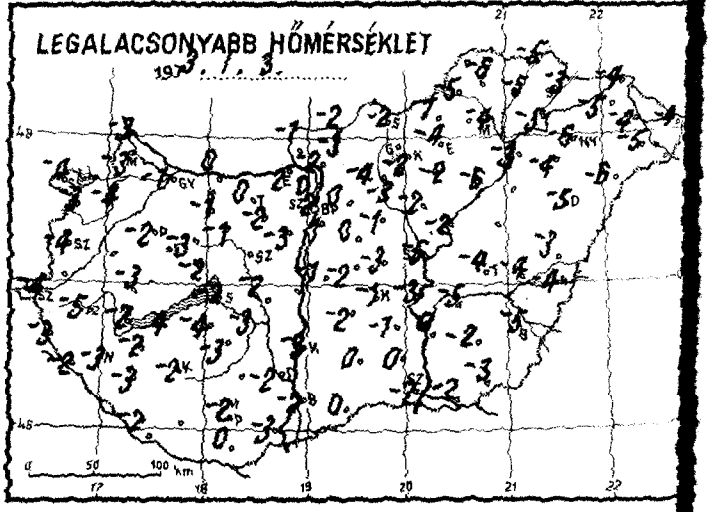

RADIÁCIÓS MINIMUM

197 3. 1. 3.

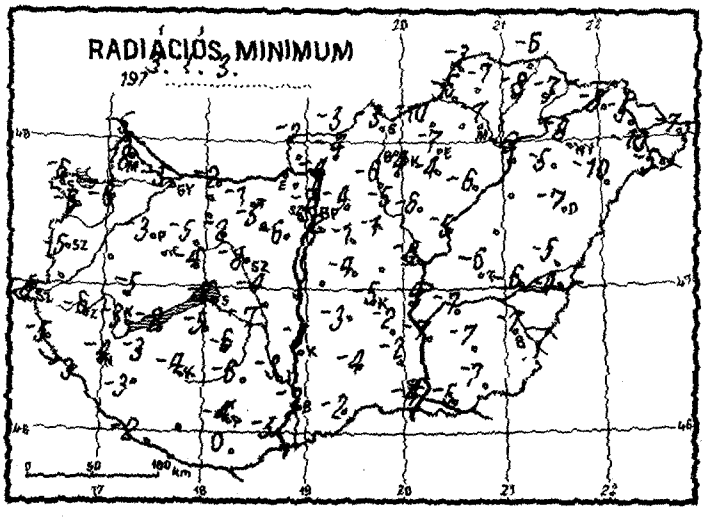

Ho cm.

197 3. 1. 3. 07h

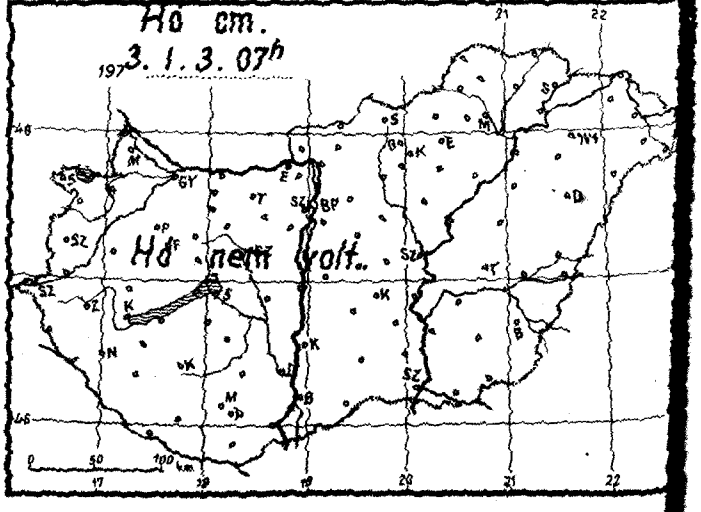

1973. január hó, 3. nap szerda

	Az utolsó 24 óra adatai						24 órai csapadék mm		Hó cm
	Csapadék (mm)	Hó cm	Hőmérsékleti szélsőségek: tegnapi nappali max.	éjszakai min.	min. 5 cm-en	Napsütés (óra) tegnap			
Mosonmagyaróvár	.		3	−3	−8	0	Rajka	.	
12822 Győr	.		4	−1	−3	0	Kapuvár	.	
825 Pápa	.		4	−2	−3	0	Bábolna	.	
805 Sopron	.		1	−4	−6	0	Komárom	.	
812 Szombathely	.=		1	−4	−5	0	Káld	−	
910 Szentgotthárd	.		1	−4	−5	0	Sopronhorp.	.	
915 Zalaegerszeg	.		1	−5	−6		Körmend	−	
Lenti	.		1	−3	−5		Letenye	.	
925 Nagykanizsa	.		2	−3	−4	0	Sümeg	.	
920 Keszthely	.		1	−2	−3	0	Zirc	.	
Tihany	−		−	−	−		Kisbér	.	
935 Siófok	.		3	−2	−2	0	Mór	.	
942 Pécs	.		2	−2	−4	1	Alcsút	.	
Misinatető (534 m)	.		0	−2	−3	1	Esztergom	.	
Siklós	.		1	0	0		Dobogókő	−	
Farkasgyepű (400 m)	.		2	−2	−2		Fonyód	.	
Veszprém	.		2	−2	−4		Tab	.	
Tatabánya	.		4	0	−1		Sárbogárd	.	
843 Budapest (Lőrinc)	.		4	1	−2	0	Lengyel	.	
840 Budapest OMI	.		4	2	−2	0	Nagykónyi	.	
Budapest (Szabadságh., 474 m)	.		2	−2	−4	0	Marcali	.	
Martonvásár	.		3	−2	−6	0	Somogyszob	.	
Székesfehérvár	.		4	−3	−8		Kaposvár	.	
Dunaújváros	−		−	−	−		Barcs	.=	
Szekszárd	.		5	−2	−3		Szigetvár	−	
Mohács	ny,		4	−3	−5		Bácsalmás	.	
960 Baja	.		5	−2	−2	1	Kiskunhalas	.	
Kalocsa	.		6	−3	−5		Izsák	.	
Cegléd	.		−	−3	−	0	Kunsztmiklós	.	
860 Szolnok	.		3	−5	−8	0	Örkény	.	
970 Kecskemét	.=		2	−1	−5	0	Nagykáta	.	
Kiskunfélegyháza	.		3	−1	−2		Jászapáti	.	
982 Szeged	.		7	−2	−4	1	Tiszakécske	.	
Mezőhegyes	.		5	−3	−7	1	Monor	.	
Orosháza	.		2	−2	−7	0	Kistelek	.	
990 Békéscsaba	.		3	−5	−7	0	Makó	.	
Túrkeve	.		2	−4	−6	0	Szentes	.	
Berettyóújfalu	.		5	−3	−5		Szarvas	.	
892 Debrecen	.=		5	−5	−7	2	Szeghalom	.	
892 Nyíregyháza	.=		2	−6	−8	0	Körösszakál	.	
Kisvárda	.		4	−5	−8	3	Tiszaroff	.	
Mátészalka	.		−	−5	−10		Poroszló	.	
Tiszabecs	.		3	−4	−7		Karcag	−	
Vác	.		2	−2	−4		Hortobágy		
Gödöllő	.		3	0	−4	0	Polgár	.	
Lőrinci	.		−	−4	−6		Hajdúdorog	.	
Gyöngyös	.		4	−2	−4	0	Nyírlugos	.	
Balassagyarmat	.		1	−2	−3		Csenger	.	
755 Salgótarján	.		5	−2	−3		Vásárosnamény	.	
Galyatető (932 m)	.		0	−3	−		Záhony	.	
851 Kékestető (1000 m)	.		3	−1	−2	1	Kisvárda	.	
Kompolt	.		4	−2	−4	0	Romhány	.	
Eger	.		4	−4	−7	0	Borsodnádasd	.	
Putnok	.		−1	−5	−6		Jósvafő	.	
Lillafüred	.		3	−4	−4		Szendrőlád	.	
772 Miskolc	.=		1	−4	−7	1	Hidasnémeti	.	
Füged	.		3	−5	−8		Tokaj	.=	
Sárospatak	.		−	−3	−7	4	Szentendre	.	

Időkép Központ
Időkép Központ
Vámosi Iskola

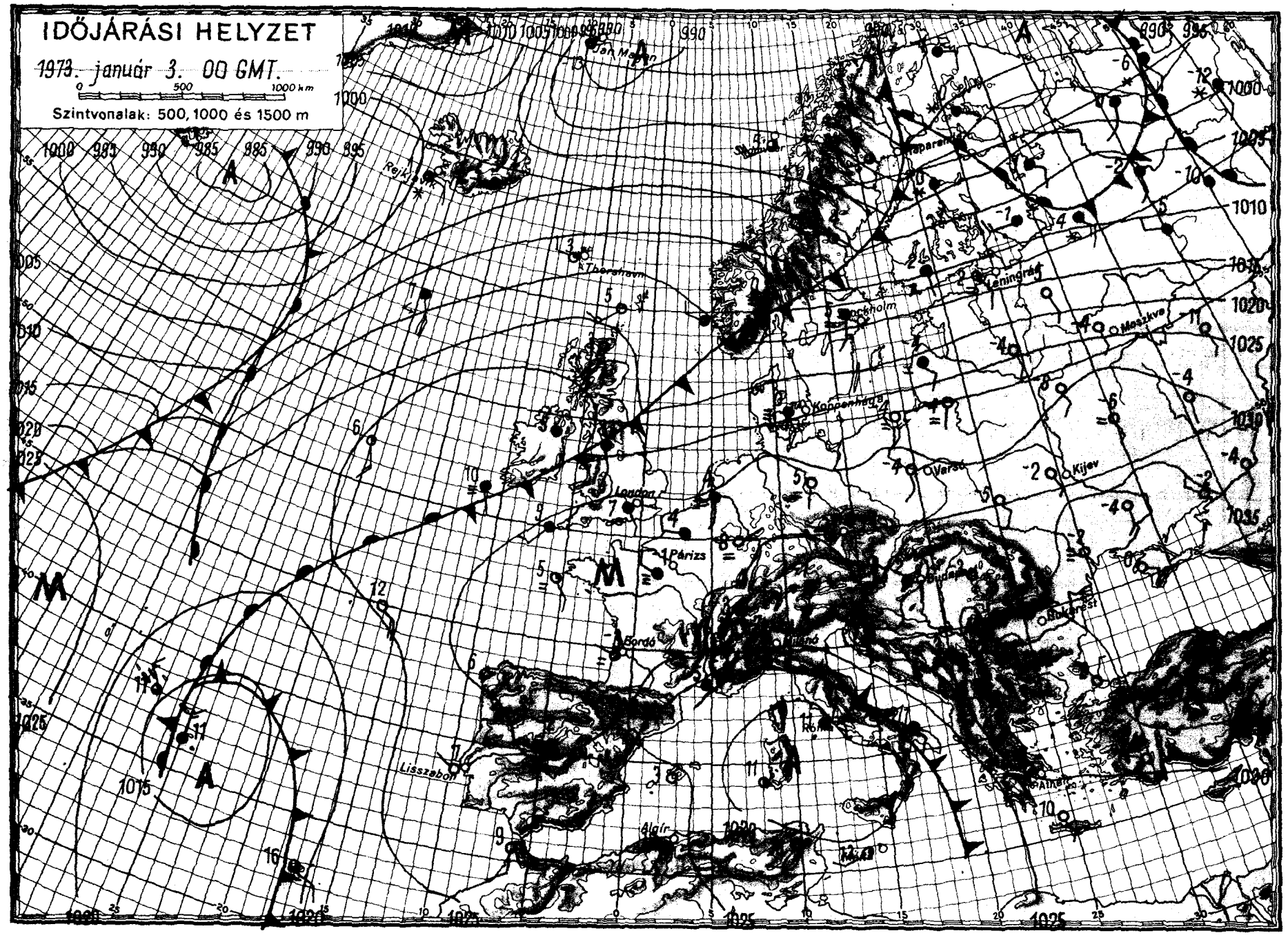

OFFSET NYOMDA BUDAPEST

IDŐJÁRÁSI NAPIJELENTÉS

ЕЖЕДНЕВНЫЙ МЕТЕОРОЛОГИЧЕСКИЙ БЮЛЛЕТЕНЬ • DAILY WEATHER REPORT
BULLETIN QUOTIDIEN DE TEMPS • TÄGLICHER WETTERBERICHT

KIADJA: ORSZÁGOS METEOROLÓGIAI SZOLGÁLAT
Készíti: Központi Előrejelző Intézet Előrejelző Osztálya — Megrendelhető: Budapest, II., Kitaibel Pál u. 1.
Telefon: 353-500, Előrejelző Osztály: 150-410 — Megjelenik naponként — Évi előfizetési díja: 720,— Ft
Kiadásért felel: az OMSZ elnöke — Szerkesztésért felel: a KEI igazgatója

86. évfolyam 4. szám + Budapest + 1973. január 4. csütörtök

Az időjárási helyzet ma reggel és a várható időjárás:

Az elmult 24 óra folyamán az időjárás szárazföldünkön lényegesen nem változott. Tovább tart a változékony, többfelé csapadékos idő. Szerdán napközben, a Balkán-félsziget kivételével, szárazföldünk nagy részén 2, 10, a Skandináv-félszigeten 10, 12 fokkal magasabb volt a hőmérséklet az évszaknak megfelelőnél. A Balkán-félszigeten pedig 2, 4 fokkal alacsonyabb volt a maximum hőmérséklet, mint a legutóbbi 10 év átlaga. Az Alpok és a Kárpátok térségében is erősen felhős, többfelé csapadékos az időjárás.

Hazánkban szerdán erősen felhős, párás idő volt. Többfelé esett az eső, ónos eső, havas eső, rövidebb ideig néhány helyen havazott. A ma reggel 7 óráig lehullott csapadék mennyisége 5 mm alatt maradt. A hőmérséklet napközben 0, +6 fokig emelkedett. Csütörtök hajnalra +1, -4 fokig hült le a levegő. Délelőtt folytatódott a borult, párás, egy-két helyen ködös idő, a Dunántulon és délen helyenként havazott. A hőmérséklet 11 órára -1, +2 fokig emelkedett.

Ma 12 órakor Budapesten a hőmérséklet 2 fok, a tengerszintre átszámitott légnyomás 772 mm, gyengén emelkedik.

Várható időjárás péntek estig:

Erősen felhős, párás, a hajnali és a reggeli órákban helyenként ködös idő, elszórtan havazással, havas esővel, ónos esővel, esővel.
Mérsékelt, időnként élénk északi szél.
Várható legalacsonyabb éjszakai hőmérséklet: +1, -4,
legmagasabb nappali hőmérséklet pénteken: -1, +4 fok között.

Bartha Péterné s.k.

TÁVOLABBI KILÁTÁSOK KEDD REGGELIG:

Felszakadozó felhőzet, az éjszakai lehülés erősödik.
Legalacsonyabb hajnali hőmérsékletek +1, -5 fok között.
Legmagasabb nappali hőmérsékletek 0, +5 fok között.
Jelentős mennyiségü /legalább 5 mm/ csapadék az ország területének 10 százalékán várható.

TÁVELŐREJELZŐ OSZTÁLY

A hőmérséklet napi középértéke és eltérése a 100 évi átlagtól /Budapesten/:

1973. I. 3.:	3,0 C°	+3,8 C°

1871 óta ezen a napon Budapesten előfordult:

legmagasabb hőmérséklet	9,9 C° /1966/,
legalacsonyabb hőmérséklet	-18,3 C° /1891/.

73.0007.

CSAPADÉKELOSZLÁS

AZ UTOLSÓ 24 ÓRÁBAN

197 3. 1. 3. ..... 7h-TÓL 1. 4. 7h-IG

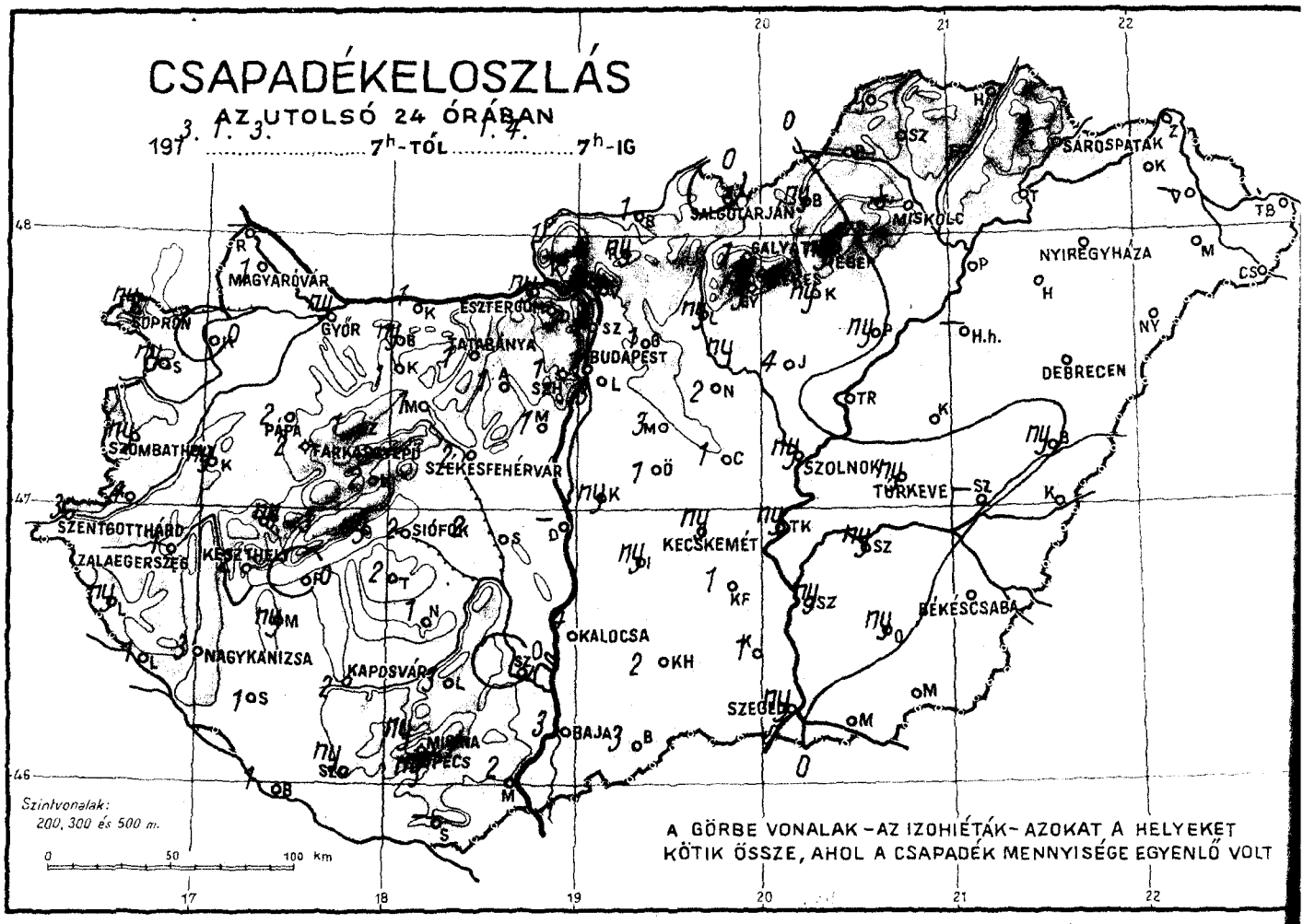

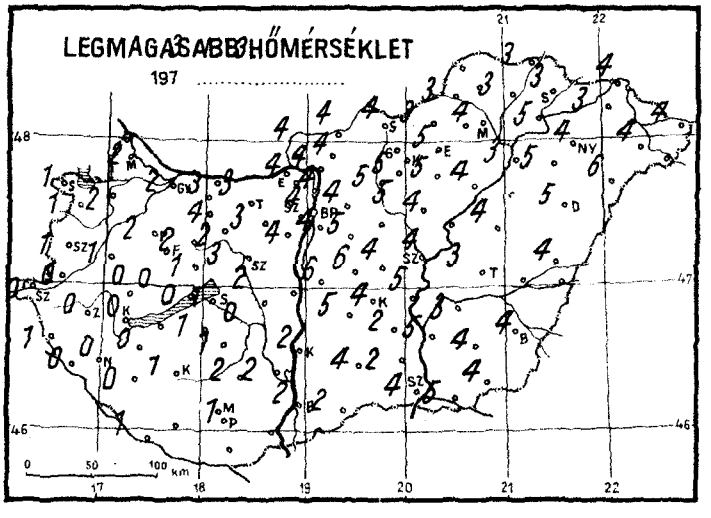

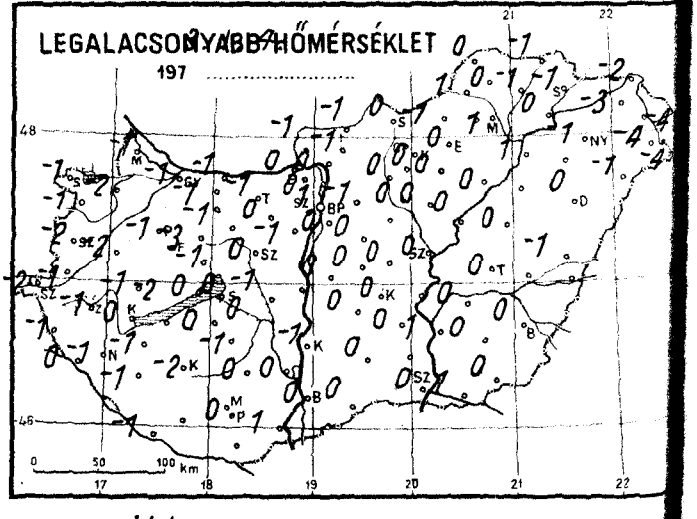

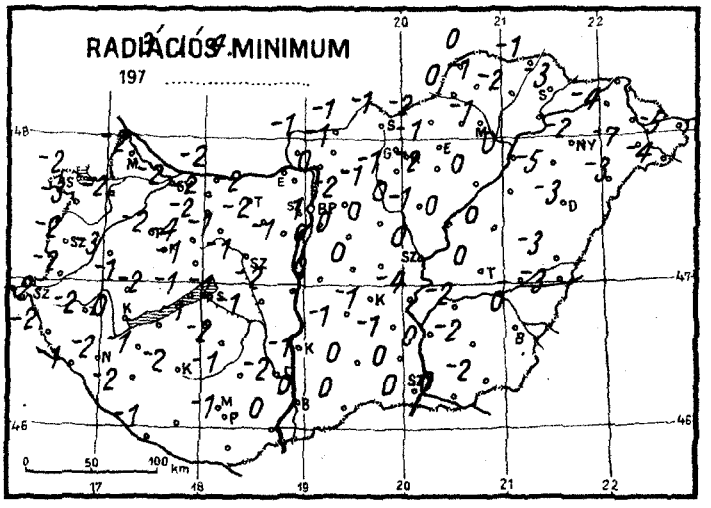

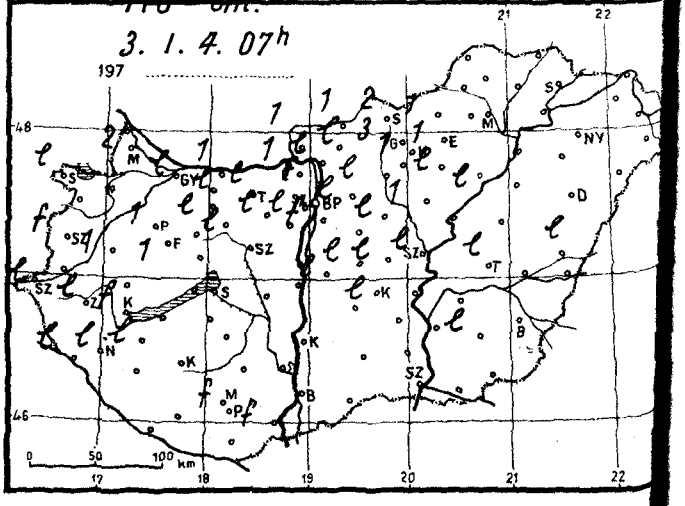

1973. január hó, 4. csütörtök nap

	Az utolsó 24 óra adatai					
	Csapadék (mm)	Hó cm	Hőmérsékleti szélsőségek: tegnapi nappali max.	éjszakai min.	min. 5 cm-en	Napsütés (óra) tegnap
Mosonmagyaróvár	1*	2	2	-1	-2	0
12822 Győr	ny=*lepel		2	-1	-2	0
825 Pápa	2*	1	2	-1	-2	0
805 Sopron	ny*lepel		1	-1	-2	0
812 Szombathely	ny*=	folt	1	-2	-2	0
910 Szentgotthárd	3ω=lepel		0	-2	-3	0
915 Zalaegerszeg	1ω=lepel		0	-1	-2	
Lenti	ny*		1	-1	-2	
925 Nagykanizsa	3*	lepel	0	-1	-2	0
920 Keszthely	2*	folt	0	0	0	0
Tihany	nyω*		0	0	-1	
935 Siófok	2ω=		1	0	-1	0
942 Pécs	1*=	folt	1	0	-1	0
Misinatető (534 m)	ny,		0	-3	-4	0
Siklós	-		-	-	-	
Farkasgyepű (400 m)	2*=	1	1	-3	-4	
Veszprém	2,		1	-1	-1	
Tatabánya	1*	lepel	3	-1	-2	
843 Budapest (Lőrinc)	3*	folt	4	0	0	0
840 Budapest OMI	1*		4	1	1	0
Budapest (Szabadságh.,474 m)	1*	lepel	1	-1	-3	0
Martonvásár	1*		4	-1	-1	0
Székesfehérvár	2=		3	0	-1	
Dunaújváros	-		-	-	-	
Szekszárd	.		2	0	-2	
Mohács	2*	folt	2	1	0	
960 Baja	3*		2	0	0	0
Kalocsa	4*		2	-1	-1	
Cegléd	1*	lepel	4	0	-	0
860 Szolnok	ny*lepel		4	0	0	0
970 Kecskemét	ny*lepel		4	0	-1	0
Kiskunfélegyháza	1*		2	0	-1	
982 Szeged	ny*=		4	0	0	0
Mezőhegyes	.		4	0	-2	0
Orosháza	ny*lepel		4	0	-2	0
990 Békéscsaba	.=		4	0	0	0
Túrkeve	ny*lepel		3	0	0	0
Berettyóújfalu	ny*lepel		4	-1	-3	
882 880 Debrecen	.=		5	0	-3	0
892 Nyíregyháza	.=		4	-1	-2	0
Kisvárda	.		3	-3	-4	0
Mátészalka	.		4	-4	-7	
Tiszabecs	.		4	-4	-5	
Vác	ny*lepel		4	0	0	
Gödöllő	1*lepel		4	-1	-2	0
Lőrinci	ny*lepel		5	0	-1	
Gyöngyös	ny*		5	0	-1	0
Balassagyarmat	1*	1	4	-1	-1	
755 Salgótarján	.	2	4	0	-1	
Galyatető (932 m)	1*	3	1	-4	-	
851 Kékestető (1000 m)	1*	1	1	-3	-3	0
Kompolt	ny*lepel		5	0	-2	0
Eger	ny*	1	5	0	-1	0
Putnok	.		3	1	0	
Lillafüred	.		6	0	-1	
772 Miskolc	.=		4	1	-1	0
Füged	.		3	-1	-2	
Sárospatak	.		3	-1	-3	0

	24 órai csapadék mm	Hó cm
Rajka	-	
Kapuvár	.	
Bábolna	ny*	lepel
Komárom	1*	1
Káld	ny*	1
Sopronhorp.	ny*	
Körmend	4*	
Letenye	1*	lepel
Sümeg	ny,	
Zirc	1*=	
Kisbér	1*=	lepel
Mór	1*	lepel
Alcsút	1*=	lepel
Esztergom	ny*	1
Dobogókő	-	
Fonyód	.	
Tab	2*	
N.hörcsögp. Sárbogárd	2*	
Lengyel	3*	
Nagykónyi	1,	
Marcali	ny*	lepel
Somogyszob	1,	
Kaposvár	2,	
Honoksztgy. Bánd	1,=	
Szigetvár	ny	
Bácsalmás	3,	
Kiskunhalas	2*=	
Izsák	ny*	
Kunsztmiklós	ny*	lepel
Örkény	1*=	lepel
Nagykáta	2*=	lepel
Jászapáti	4*	1
Tiszakécske	ny	
Monor	3*=	
Kistelek	1,	
Makó	.	
Szentes	ny*	
Szarvas	ny*	
Szeghalom	-	
Körösszakál	.	
Tiszaroff	.	
Poroszló	ny*	lepel
Karcag	.	
Hortobágy	-	
Polgár	.	
Hajdúdorog	.	
Nyírlugos	.	
Csenger	.	
Vásárosnamény	-	
Záhony	.	
Vámosmikola Királyrét	1*	1
Romhány	ny*	lepel
Borsodnádasd	ny*	1
Jósvafő	.	
Szendrőlád	.	
Hidasnémeti	.	
Tokaj	.	
Szentendre	5*	folt

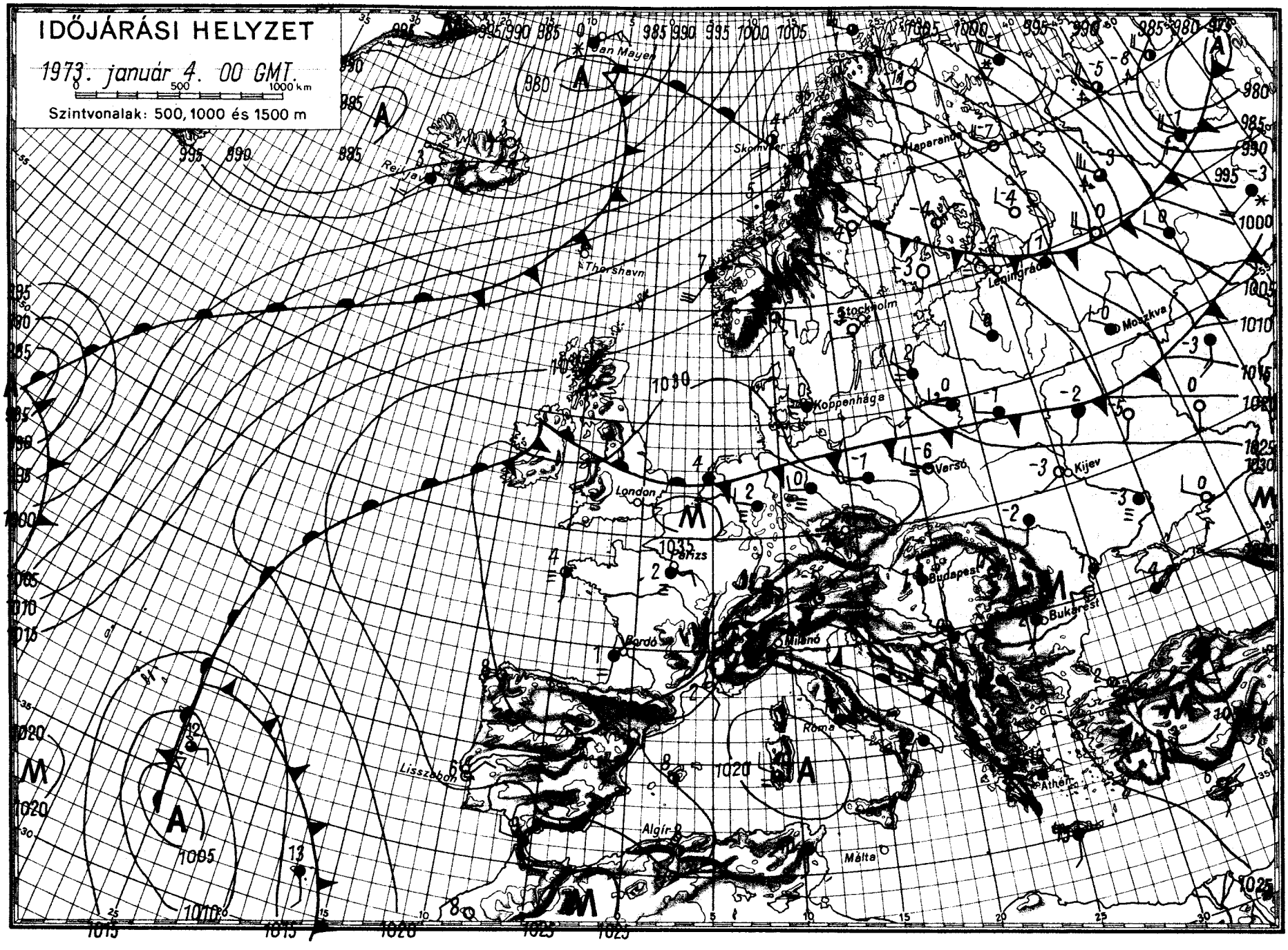
IDŐJÁRÁSI HELYZET
1973. január 4. 00 GMT.
0 500 1000 km
Szintvonalak: 500, 1000 és 1500 m
Jan Mayen
Reykjavik
Thorshavn
Skonvær
Haparanda
Leningrád
Moszkva
Stockholm
Koppenhága
London
Párizs
Bordó
Milánó
Róma
Lisszabon
Algír
Málta
Athén
Budapest
Bukarest
Varsó
Kijev

IDŐJÁRÁSI NAPIJELENTÉS

ЕЖЕДНЕВНЫЙ МЕТЕОРОЛОГИЧЕСКИЙ БЮЛЛЕТЕНЬ • DAILY WEATHER REPORT
BULLETIN QUOTIDIEN DE TEMPS • TÄGLICHER WETTERBERICHT

KIADJA: ORSZÁGOS METEOROLÓGIAI SZOLGÁLAT
Készíti: Központi Előrejelző Intézet Előrejelző Osztálya — Megrendelhető: Budapest, II., Kitaibel Pál u. 1.
Telefon: 353-500, Előrejelző Osztály: 150-410 — Megjelenik naponként — Évi előfizetési díja: 720,— Ft
Kiadásért felel: az OMSZ elnöke — Szerkesztésért felel: a KEI igazgatója

86. évfolyam 5. szám +Budapest+ 1973. január 5. péntek

Az időjárási helyzet ma reggel és a várható időjárás:

Közép- és Nyugat-Európa felett ismét magasnyomásu képződmény épült ki. A képződmény tengelye kb. London-Frankfurt-Bécs vonalára esik. Ettől északra a magasban enyhe levegő tart Közép-Európa felé. A nagyobb magasságokban, kb. 1500-2000 m-től kezdve ez a levegő száraz. Hőmérséklet emelő hatása azonban nem érvényesülhet az alacsonyszintü összefüggő felhőzet miatt. A magasnyomásu képződmény a következő 36 órában tovább erősödik, emiatt nem lesz lényeges változás a Kárpát-medence időjárásában.

Hazánkban csütörtökön egész nap borult, párás idő volt. Többfelé volt havaseső, kisebb havazás, ónos eső. A lehullott csapadék mennyisége csak kevés helyen érte el a 2mm-t, a legtöbb helyen ez alatt az érték alatt maradt. A legmagasabb nappali hőmérséklet -1, +5 fok között alakult. Ma hajnalra +1, -6 fokig hült le a levegő. Délelőtt változóan felhős volt az ég, néhány helyen a reggeli órákban köd képződött. A hőmérséklet 11 órakor -1, +3 fok között volt.

Ma 12 órakor Budapesten a hőmérséklet 1 fok, a tengerszintre átszámitott légnyomás 775 mm, alig változik.

Várható időjárás szombat estig:

Időnként felszakadózó felhőzet, párás, többfelé ködös idő, néhány helyen ködszitálással, ónos ködszitálással, zuzmarával.
Gyenge, időnként kissé megélénkülő északi, északkeleti szél.
Várható legalacsonyabb éjszakai hőmérséklet: 0, -5,
legmagasabb nappali hőmérséklet szombaton: -1, +4 fok között.

Bóna Márta s.k.

A hőmérséklet napi középértéke és eltérése a 100 évi átlagtól /Budapesten/:

1973. I. 4.	+2,1 C°	+2,9 C°

1871 óta ezen a napon Budapesten előfordult:

legmagasabb hőmérséklet: 14,0 C° /1917/
legalacsonyabb hőmérséklet: -18,1 C° /1891/

72.0007.

CSAPADÉKELOSZLÁS

AZ UTOLSÓ 24 ÓRÁBAN

197 3. 1. 4. 7h-TÓL 1. 5. 7h-IG

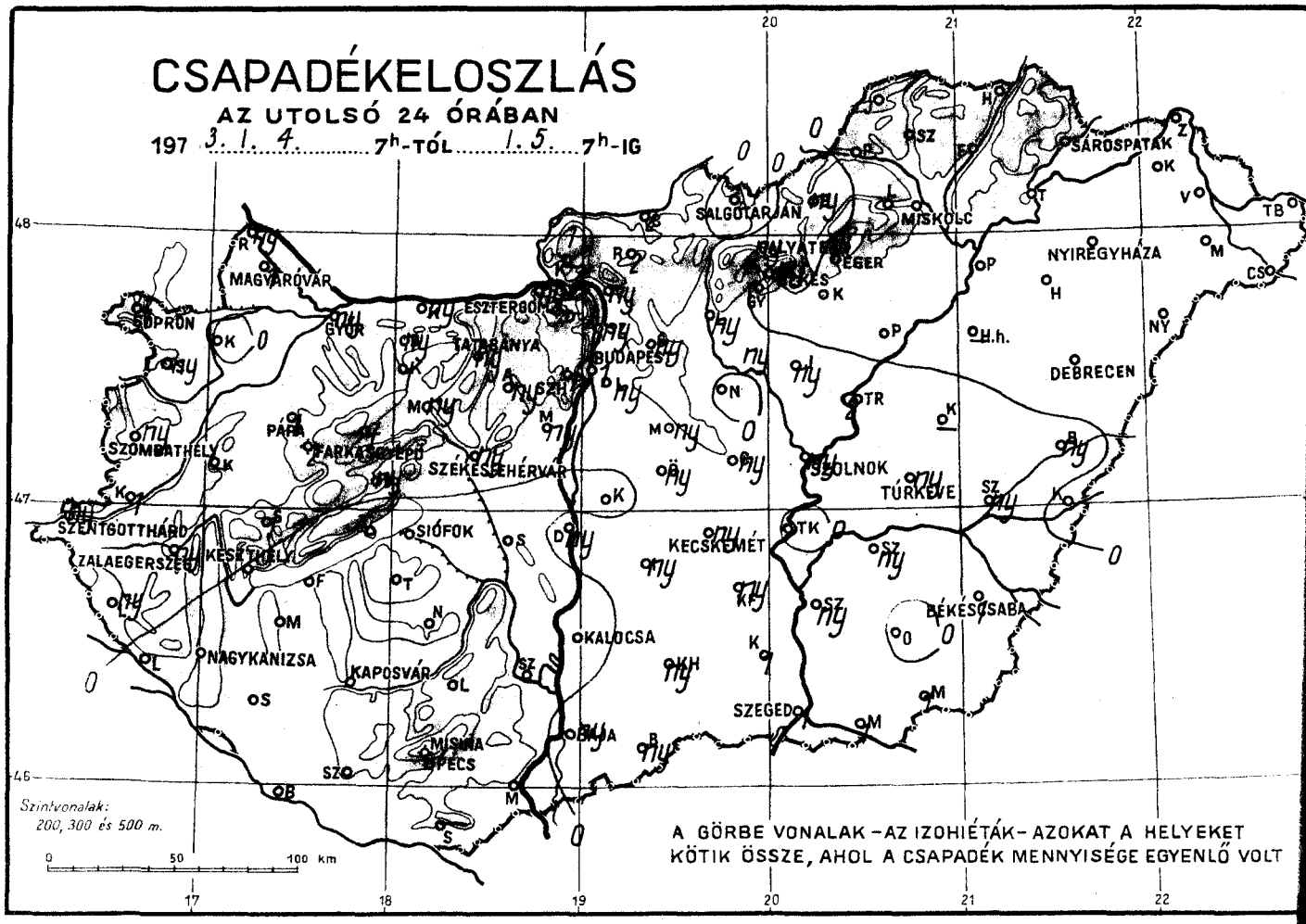

A GÖRBE VONALAK – AZ IZOHIÉTÁK – AZOKAT A HELYEKET KÖTIK ÖSSZE, AHOL A CSAPADÉK MENNYISÉGE EGYENLŐ VOLT

LEGMAGASABB HŐMÉRSÉKLET

197 3. 1. 4.

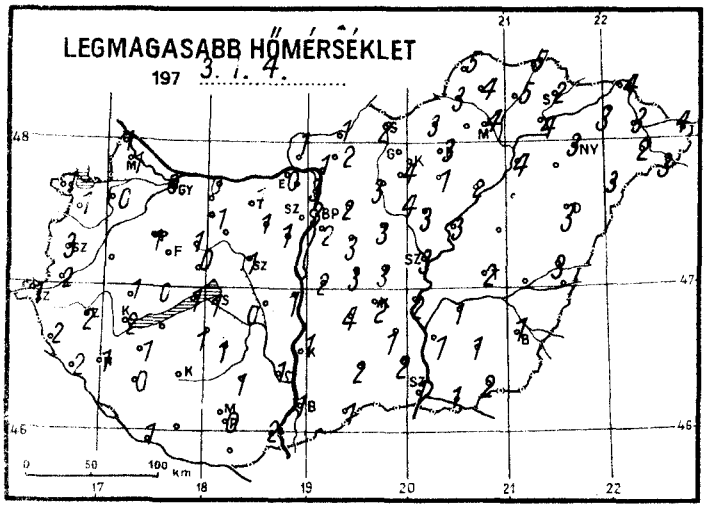

LEGALACSONYABB HŐMÉRSÉKLET

197 3. 1. 5.

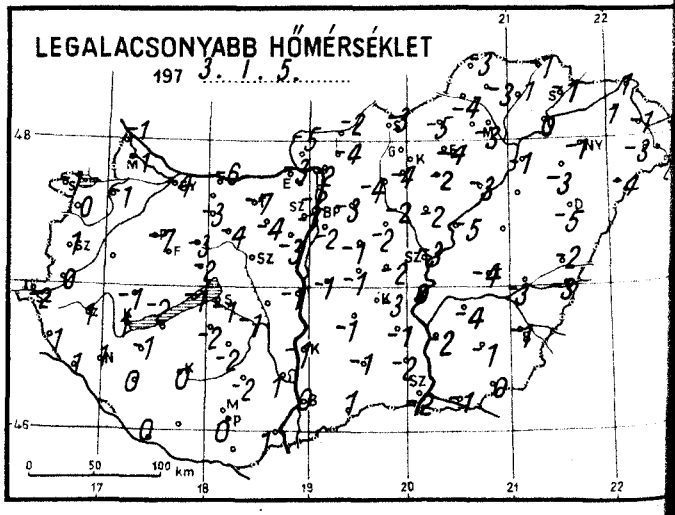

RADIÁCIÓS MINIMUM

197 3. 1. 5.

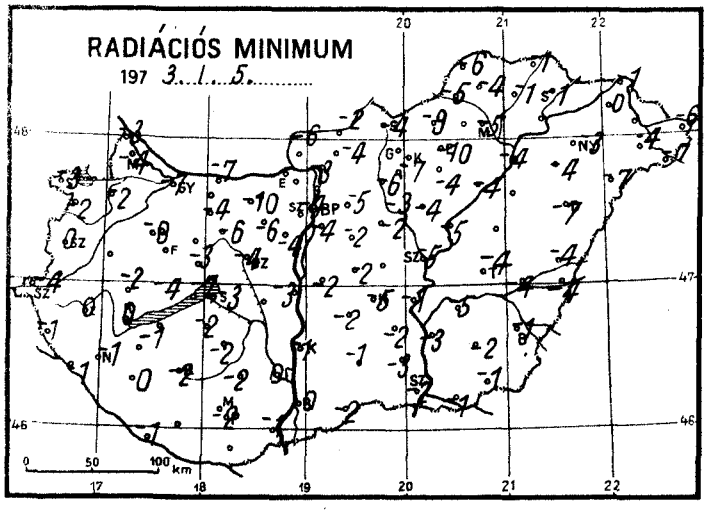

Hó cm.

197 3. 1. 5. 07h

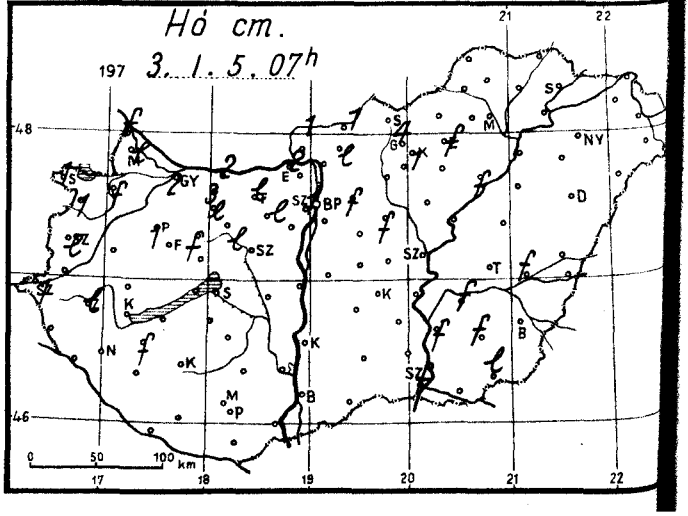

1973. január hó, 5. péntek nap

	Az utolsó 24 óra adatai					
	Csapadék (mm)	Hó cm	Hőmérsékleti szélsőségek tegnapi nappali max.	éjszakai min.	min. 5 cm-en	Napsütés (óra) tegnap
Mosonmagyaróvár	1 *	lepel	1	-1	-4	0
12822 Győr	ny=*	2	0	-4	-7	0
825 Pápa	1 *	1	1	-7	-9	0
805 Sopron	1 *	1	1	-1	-3	0
812 Szombathely	ny=*	lepel	3	1	0	0
910 Szentgotthárd	ny=*	1	1	-2	-4	0
915 Zalaegerszeg	ny=*	lepel	2	1	0	
Lenti	ny		2	1	-1	
925 Nagykanizsa	=		1	1	-1	0
920 Keszthely	.=		2	1	0	0
Tihany	.		1	-1	-7	
935 Siófok	=		1	-1	-3	0
942 Pécs	.=		0	0	-2	0
Misinatető (534 m)	.=		-2	-2	-2	0
Siklós	-		-	-	-	
Farkasgyepű (400 m)	2=		-1	-3	-4	
Veszprém	ny,		0	-2	-3	
Tatabánya	ny *	lepel	1	-7	-10	
843 Budapest (Lőrinc)	ny ≡		2	-2	-4	0
840 Budapest OMI	1 *		3	-1	-4	0
Budapest (Szabadságh., 474 m)	1 *	1	1	-1	-6	0
Martonvásár	ny *		1	-3	-4	0
Székesfehérvár	ny *		1	-1	-4	
Dunaújváros	ny* ≡		1	-1	-3	
Szekszárd	.		1	1	0	
Mohács	.		2	1	-1	
960 Baja	ny=*		1	0	0	0
Kalocsa	.		1	-1	-4	
Cegléd	ny *		3	-2	-	0
860 Szolnok	ny=		3	-3	-5	0
970 Kecskemét	ny,		2	-3	-5	0
Kiskunfélegyháza	ny *		1	-1	-3	
982 Szeged	1=*	folt	1	-2	-4	0
Mezőhegyes	1*≡	lepel	2	0	-4	0
Orosháza	.=	folt	1	-1	-4	0
990 Békéscsaba	1=*		1	-1	-4	0
Túrkeve	ny *		2	-4	-4	0
Berettyóújfalu	ny *⌴		3	-2	-4	
886 Debrecen	.=		3	-5	-7	0
892 Nyíregyháza	.		3	-1	-3	0
Kisvárda	.		3	1	0	0
Mátészalka	.		2	-3	-4	
Tiszabecs	.≡		4	-5	-6	
Vác	ny,⌴		1	-2	-3	
Gödöllő	ny *	folt	2	-3	-5	0
Lőrinci	ny ,		3	-4	-6	
Gyöngyös	.		4	-4	-7	0
Balassagyarmat	2*≡	1	1	-2	-2	
755 Salgótarján	.≡		2	-3	-4	
Galyatető (932 m)	ny *	4	1	-4	-	
851 Kékestető (1000 m)	ny *	1	-1	-3	-4	0
Kompolt	.		1	-2	-4	0
Eger	.	folt	3	-4	-10	0
Putnok	.≡		3	-4	-5	
Lillafüred	.		5	-3	-4	
772 Miskolc	.=		4	-3	-5	0
Füged	.		5	1	-1	
Sárospatak	.	2	2	-1	-1	0

24 órai csapadék mm		Hó cm
Rajka	ny*	folt
Kapuvár	.	folt
Bábolna	ny*≡	3
Komárom	ny*≡	2
Káld	-	
Sopronhorp.	ny*	1
Körmend	1 *	
Letenye	.	
Sümeg	1,	
Zirc	1*	folt
Kisbér	1*≡	lepel
Mór	ny*	lepel
Alcsút	ny*	lepel
Esztergom	ny*	2
Dobogókő	-	
Fonyód	.	
Tab	.	
Sárbogárd	-	
Lengyel	.	
Nagykónyi	.	
Marcali	.	folt
Somogyszob	.	
Kaposvár	.	
Barcs	.≡	
Szigetvár	.	
Bácsalmás	ny*≡	
Kiskunhalas	ny*≡	
Izsák	ny*	
Kunsztmiklós	.	
Örkény	ny*≡	
Nagykáta	.	
Jászapáti	ny*	
Tiszakécske	.	
Monor	ny*	
Kistelek	1,	
Makó	1*≡	
Szentes	ny*	folt
Szarvas	ny*	folt
Szeghalom	ny*	folt
Kőrösszakál	.≡	
Tiszaroff	2*	
Poroszló	.	folt
Karcag	-	
Hortobágy	-	
Polgár	.	
Hajdúdorog	.	
Nyírlugos	.	
Csenger	.	
Vásárosnamény	.	
Záhony	.	
Kisvárda	1*≡	1
Romhány	2*≡	lepel
Borsodnádasd	ny*	
Jósvafő	.	
Szendrőlád	.	
Hidasnémeti	.	
Tokaj	.	
Szentendre	ny=	

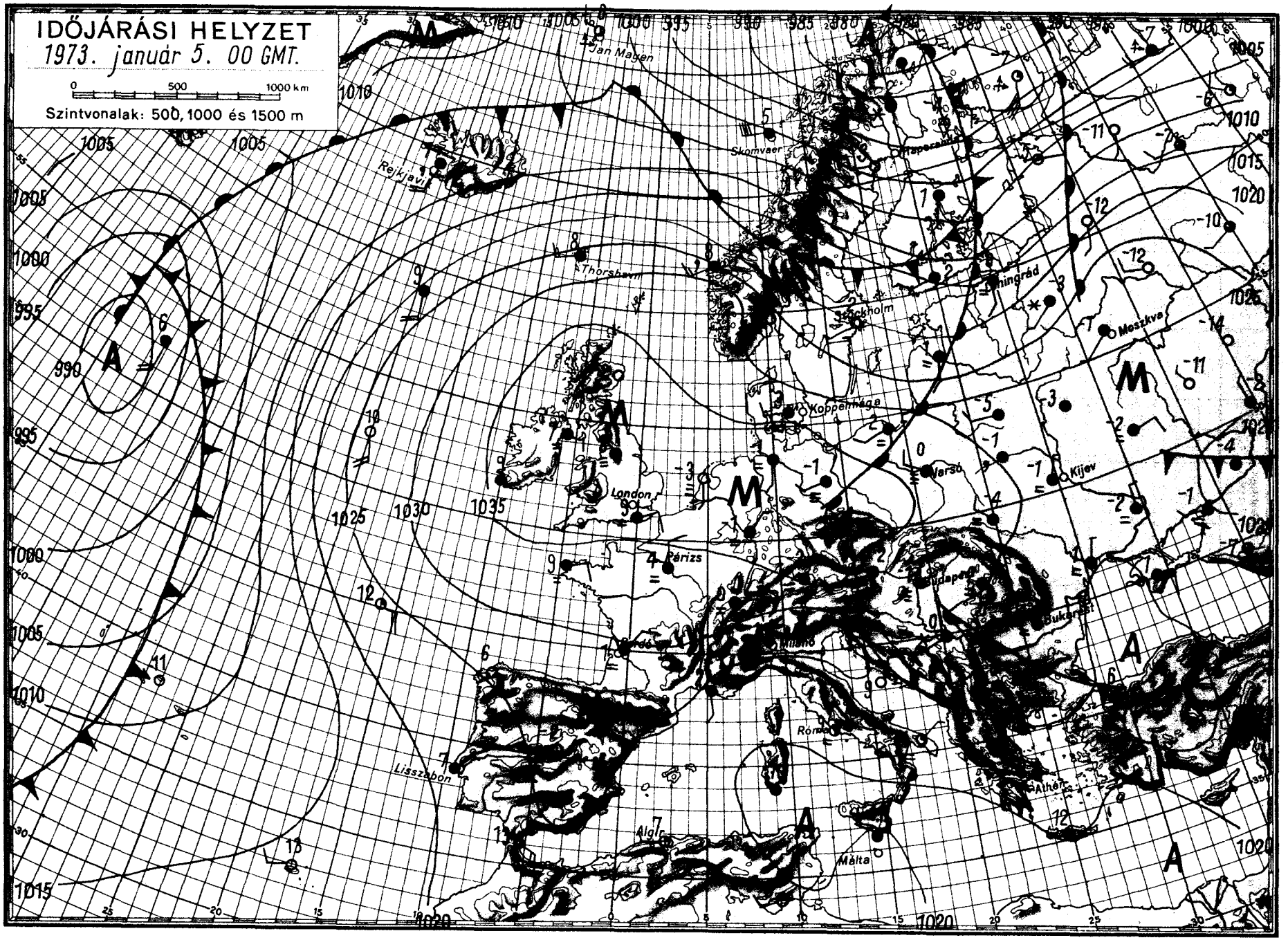

OFFSET-NYOMDA BUDAPEST

IDŐJÁRÁSI NAPIJELENTÉS

ЕЖЕДНЕВНЫЙ МЕТЕОРОЛОГИЧЕСКИЙ БЮЛЛЕТЕНЬ • DAILY WEATHER REPORT
BULLETIN QUOTIDIEN DE TEMPS • TÄGLICHER WETTERBERICHT

KIADJA: ORSZÁGOS METEOROLÓGIAI SZOLGÁLAT
Készíti: Központi Előrejelző Intézet Előrejelző Osztálya — Megrendelhető: Budapest, II., Kitaibel Pál u. 1.
Telefon: 353-500, Előrejelző Osztály: 150-410 — Megjelenik naponként — Évi előfizetési díja: 720,— Ft
Kiadásért felel: az OMSZ elnöke — Szerkesztésért felel: a KEI igazgatója

85. évfolyam 6. szám. + Budapest + 1973. január 6. szombat

Az időjárási helyzet ma reggel és a várható időjárás:

A Brit-szigetektől Közép-Európán át a Fekete-tengerig mintegy 1000 km széles magasnyomású légköri képződmény helyezkedik el. Hatására csendes, változóan felhős, párás, többfelé ködös az idő. Helyenként ködszitálás, ónos szitálás hullik, zuzmara képződik. A Skandináv-félsziget északi része felől sarkvidéki eredetü hideg levegő áramlik a Szovjetunió európai területének belseje felé. Vonulását sokfelé erős szél, szórványos hózápor, hófuvás, valamint hőmérsékletcsökkenés jelzi.

Hazánkban pénteken a nyugati, északnyugati megyékben erősen, máshol változóan felhős idő volt. Csak egy-két helyen hullott jelentéktelen mennyiségü csapadék. A hőmérséklet napközben általában 0, +8 fokig emelkedett, csupán a Börzsöny északi vidékén maradt egy-két fokkal fagypont alatt. Az éjszakai óráktól kezdve több helyen keletkezett köd, néhány helyen zuzmara képződött. Szombat hajnalra szeszélyes területi eloszlásban 0, -11 fokig hült le a levegő. Ma délelőtt változóan felhős, párás, helyenként ködös idő volt. A hőmérséklet 11 órakor a ködös helyeken csak -2, -4, az ország többi részén +1, -1 fok között váltakozott.

Ma 12 órakor Budapesten a hőmérséklet 0 fok, a tengerszintre átszámitott légnyomás 778 mm, nem változik.

Várható időjárás vasárnap estig:

Változóan felhős, párás, főként éjszaka és reggel többfelé ködös idő.
Helyenként ónos ködszitálás, zuzmaraképződés.
Gyenge, napközben kissé élénkebb északi, északkeleti szél.

Várható legalacsonyabb éjszakai hőmérséklet: általában -1, -6 fok között, derültebb helyeken -10 fok körül,
legmagasabb nappali hőmérséklet vasárnap: a tartósan ködös helyeken kevéssel -1 fok alatt, máshol -1, +3 fok között.

Vadkerti Ferenc s.k.

A hőmérséklet napi középértéke és eltérése a 100 évi átlagtól /Budapesten/:

1973. I. 5.:	-0,3 C°	+ 0,8 C°

1871 óta ezen a napon Budapesten előfordult:

legmagasabb hőmérséklet 10,0 C° /1919/,
legalacsonyabb hőmérséklet -19,3 C° /1891/.

73.0009.

CSAPADÉKELOSZLÁS

AZ UTOLSÓ 24 ÓRÁBAN

197 3. 1. 5. 7h-TÓL 1. 6. 7h-IG

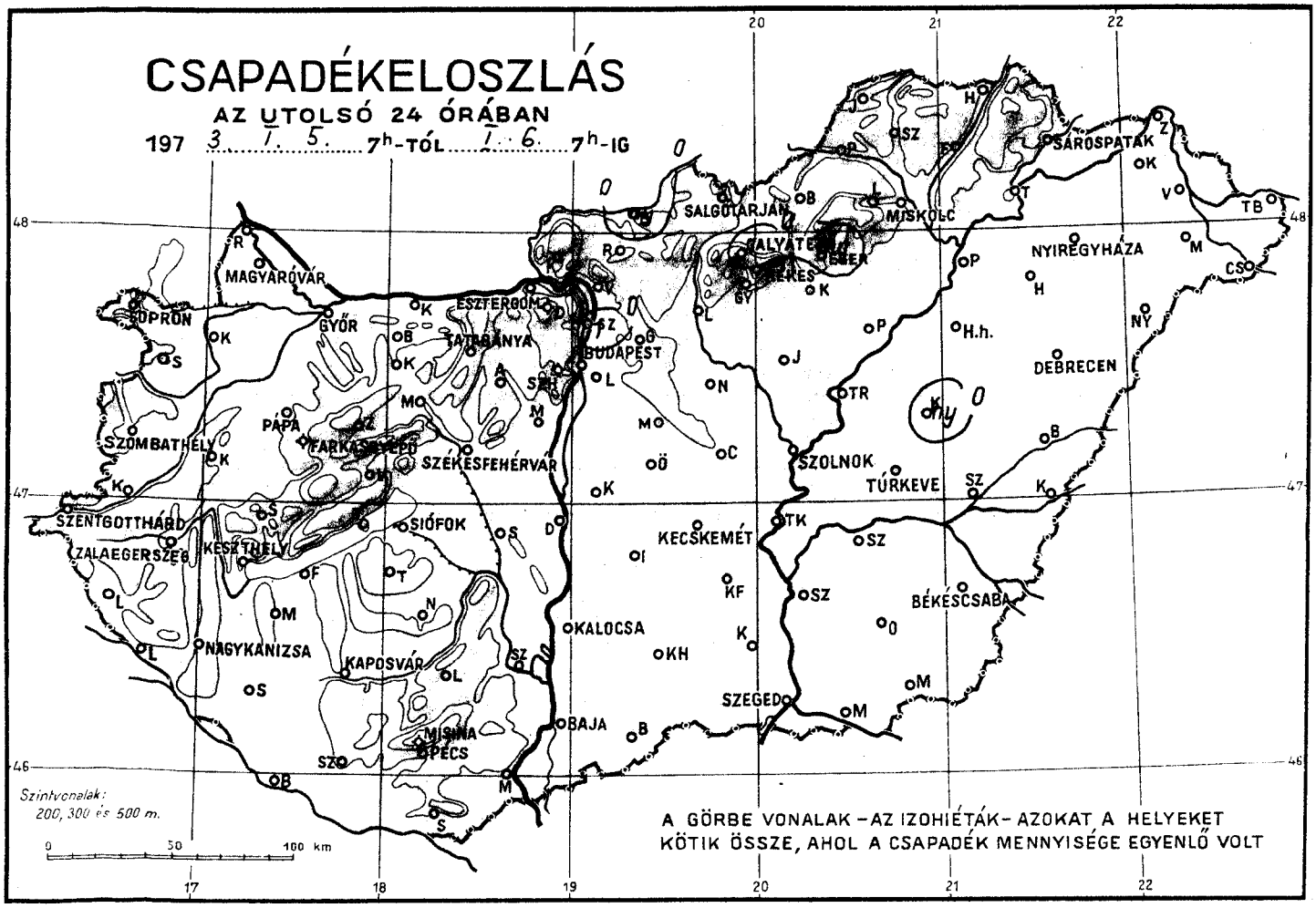

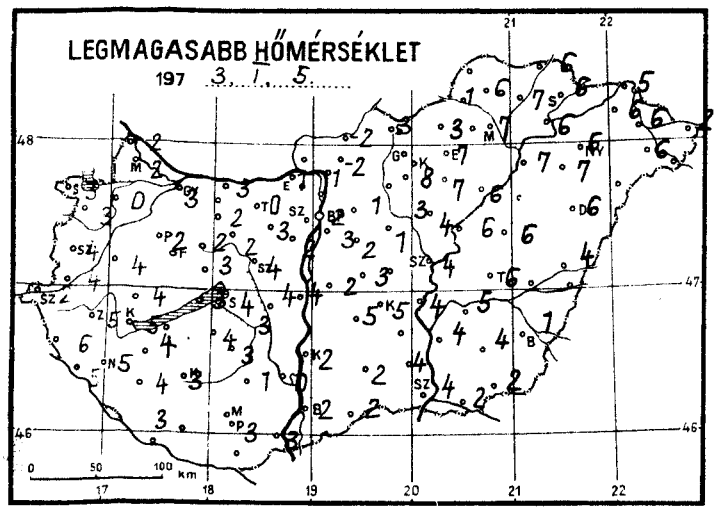

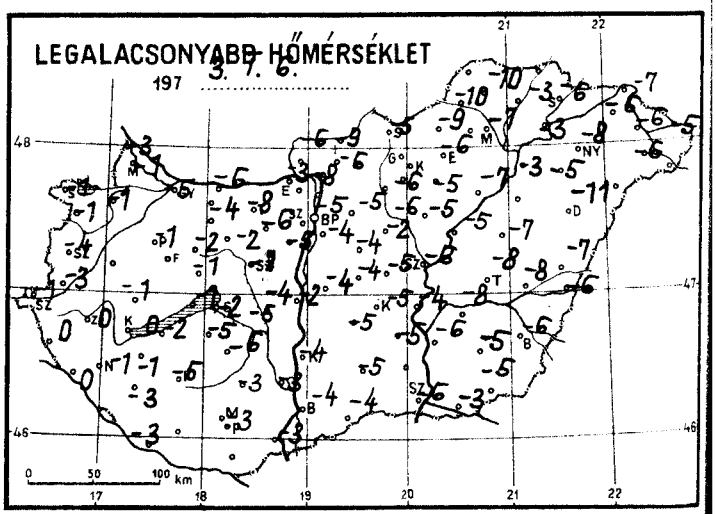

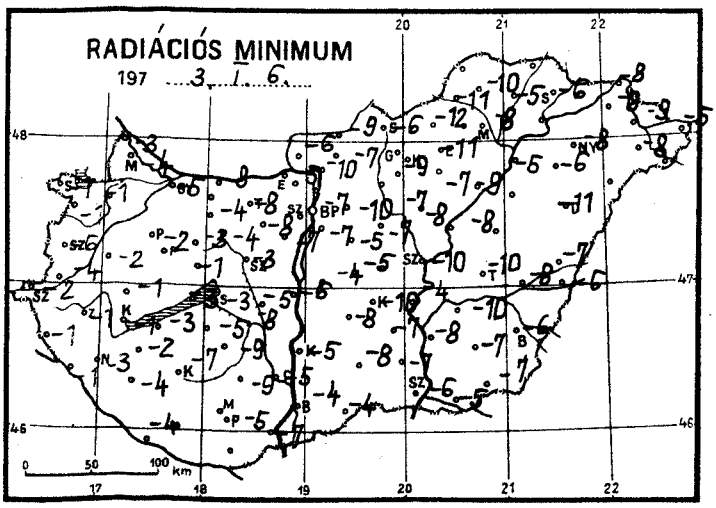

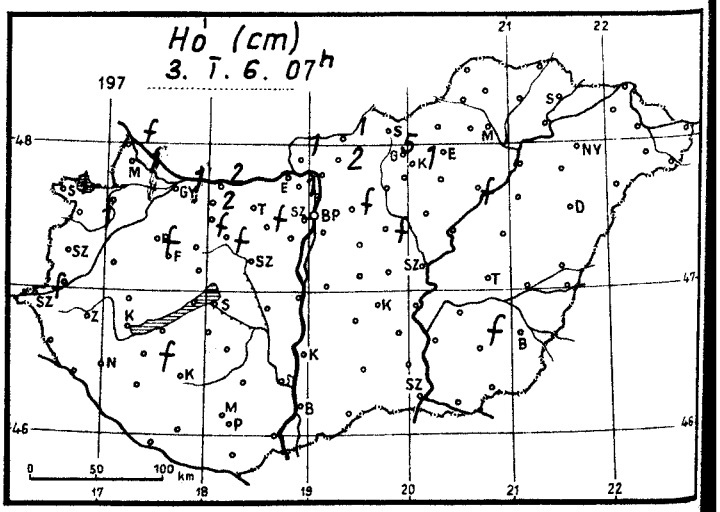

1973. január hó, 6. nap szombat

	Az utolsó 24 óra adatai						24 órai csapadék mm		Hó cm
	Csapadék (mm)	Hó cm	Hőmérsékleti szélsőségek: tegnapi nappali max.	éjszakai min.	min. 5 cm-en	Napsütés (óra) tegnap			
Mosonmagyaróvár	,	1	2	-1	-4	0	Rajka	•	
12822 Győr	,	1	3	-5	-5	0	Kapuvár	,	
825 Pápa	,	folt	2	-1	-2	1	Bábolna	,	2
805 Sopron	,	1	3	-1	-1	0	Komárom	,	2
812 Szombathely	,		4	-4	-6	0	Káld	,	
910 Szentgotthárd	,	folt	2	-1	-2	0	Sopronhorp.	,	1
915 Zalaegerszeg	,		5	0	-1		Körmend	,	
Lenti	,		6	0	-1		Letenye	,	
925 Nagykanizsa	,		5	-1	-3	1	Sümeg	,	
920 Keszthely	,		5	0	-1	4	Zirc	,	
Tihany	,		3	-1	-3		Kisbér	,	folt
935 Siófok	,		4	-2	-3	2	Mór	,	folt
942 Pécs	,		3	-3	-5	0	Alcsút	,	folt
Misinatető (534 m)	,		-1	-2	-4	0	Esztergom	,	
Siklós	-		-	-	-		Dobogókő	,	1
Farkasgyepű (400 m)	-		-	-	-		Fonyód	,	
Veszprém	,		3	-1	-1		Tab	,	
Tatabánya	,		0	-8	-8	0	Nádasdlógp.	,	
843 Budapest (Lőrinc)	,		3	-4	-7	1	Lengyel	,	
840 Budapest OMI	,		2	-5	-7	1	Nagykónyi	,	
Budapest (Szabadságh., 474 m)	,	folt	4	-3	-6		Marcali	,	folt
Martonvásár	,		2	-5	-7	2	Somogyszob	,	
Székesfehérvár	,		4	-1	-3		Kaposvár	,	
Dunaújváros	,		4	-2	-6		Barcs	,	
Szekszárd	,		0	-3	-5		Szigetvár	,	
Mohács	,		3	-3	-7		Bácsalmás	,	
960 Baja	,		2	-4	-4	0	Kiskunhalas	,	
Kalocsa	,		2	-4	-5		Izsák	,	
Cegléd	,		-	-5	-	3	Kunsztmiklós	,	
860 Szolnok	,		4	-6	-10	4	Örkény	,	
970 Kecskemét	,		5	-5	-10	2	Nagykáta	,	
Kiskunfélegyháza	,		-	-5	-7		Jászapáti	,	
982 Szeged	,		4	-6	-6	1	Tiszakécske	,	
Mezőhegyes	,		2	-5	-7	0	Monor	,	
Orosháza	,	folt	4	-5	-7	2	Kistelek	,	
990 Békéscsaba	,		1	-6	-6	0	Makó	,	
Túrkeve	,		6	-8	-10	3	Szentes	,	
Berettyóújfalu	,		4	-7	-7		Szarvas	,	
882 Debrecen	,		6	-11	-11	4	Szeghalom	,	
892 Nyíregyháza	,		6	-8	-8	4	Körösszakál	,	
Kisvárda	,		6	-6	-8	5	Tiszaroff	,	
Mátészalka	,		6	-6	-8		Poroszló	,	
Tiszabecs	,		2	-5	-5		Karcag	ny	
Vác	,		1	-8	-10		Hortobágy		
Gödöllő	,	folt	1	-5	-10	1	Polgár	,	
Lőrinci	-		-	-	-		Hajdúdorog	,	
Gyöngyös	,		8	-6	-9	5	Nyírlugos	,	
Balassagyarmat	ny	1	-2	-9	-9		Csenger	,	
755 Salgótarján	,		3	-5	-6		Vásárosnamény	,	
Galyatető (932 m)	1	5	1	-4	-		Záhony	,	
851 Kékestető (1000 m)	,	1	-2	-5	-7	6	Vámosmikola	,	1
Kompolt	,		7	-5	-7	3	Romhány	,	2
Eger	ny		7	-6	-11	4	Borsodnádasd	,	
Putnok	,		1	-10	-11		Jósvafő	,	
Lillafüred	,		8	-6	-8		Szendrőlád	,	
772 Miskolc	,		7	-7	-8	4	Hidasnémeti	,	
Füged	,		7	-3	-5		Tokaj	,	
Sárospatak	,		6	-6	-6	6	Szentendre	1	

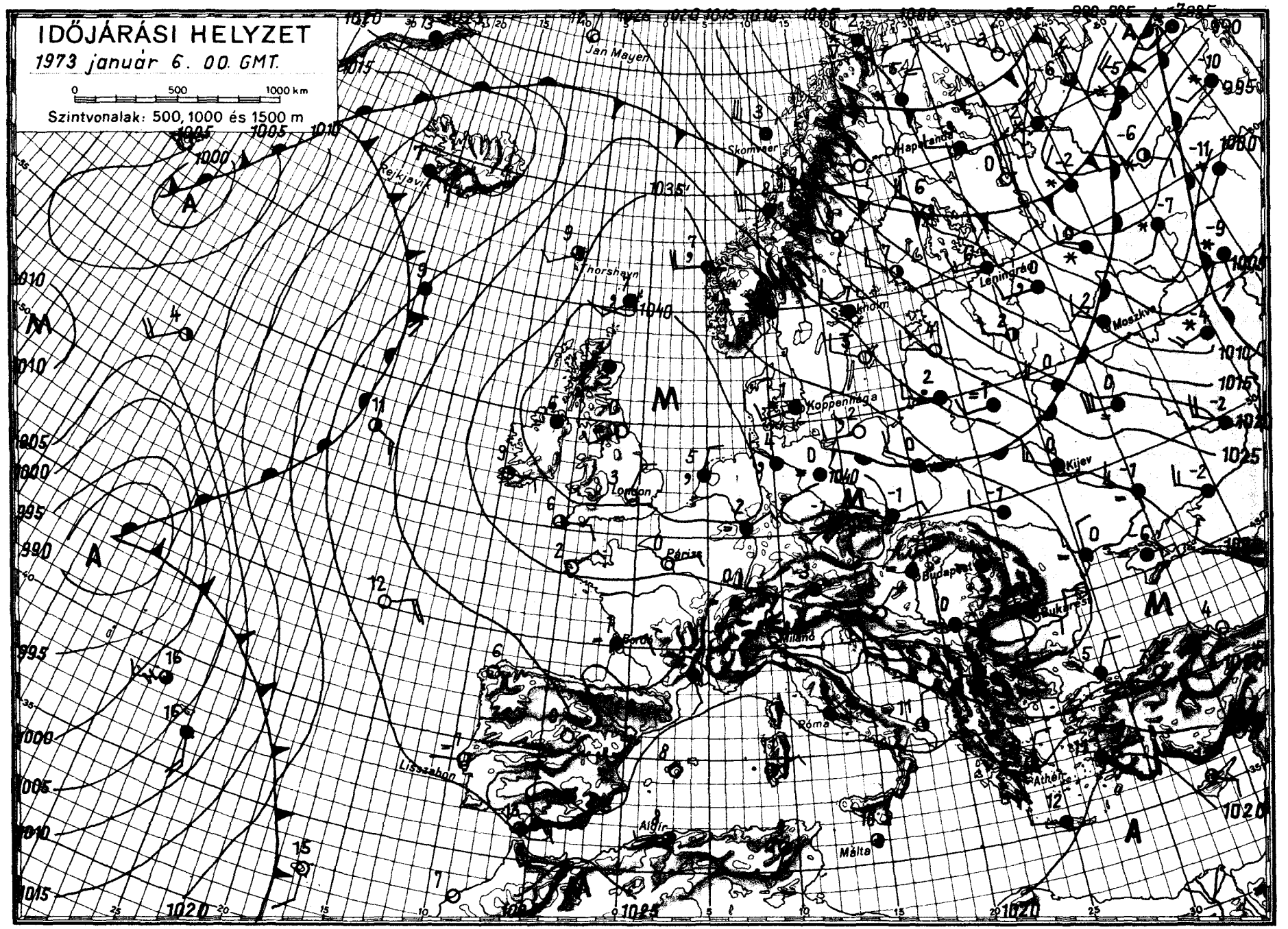

OFFSET-NYOMDA, BUDAPEST

IDŐJÁRÁSI NAPIJELENTÉS

ЕЖЕДНЕВНЫЙ МЕТЕОРОЛОГИЧЕСКИЙ БЮЛЛЕТЕНЬ • DAILY WEATHER REPORT
BULLETIN QUOTIDIEN DE TEMPS • TÄGLICHER WETTERBERICHT

KIADJA: ORSZÁGOS METEOROLÓGIAI SZOLGÁLAT
Készíti: Központi Előrejelző Intézet Előrejelző Osztálya — Megrendelhető: Budapest, II., Kitaibel Pál u. 1.
Telefon: 353-500, Előrejelző Osztály: 150-410 — Megjelenik naponként — Évi előfizetési díja: 720,— Ft
Kiadásért felel: az OMSZ elnöke — Szerkesztésért felel: a KEI igazgatója

86. évfolyam 7. szám + Budapest+ 1973. január 7. vasárnap

Az időjárási helyzet ma reggel és a várható időjárás:

Finnország t és a Szovjetunió európai területének északi felét élénk szelek kíséretében, hideg sarkvidéki levegő árasztotta el. Hatására többfelé havazik, helyenként hófuvások vannak és különösen az éjszakák hidegek, az északi területeken hajnalban -20, -25 fokos fagyok is előfordultak. Nyugat- és Közép-Európában tovább folytatódik a párás, sokfelé napközben is ködös, ködszitálásos idő. Bár a magasabb szinteken meleg levegő helyezkedik el, a tartós köd megakadályozza a nappali felmelegedést, igy a hőmérséklet napközben nem sokban tér el az éjszakaitól. A Kárpát-medence és környéke is ehhez az időjárásu területhez tartozik, igy országunkban is folytatódik a párás, ködös idő.

Hazánkban szombaton változóan felhős, párás helyenként napközben is ködös idő volt. Néhány helyről jelentettek ködszitálást, ónos szitálást. A tartósan ködös helyeken napközben sem mértek -2, -5 foknál magasabb hőmérsékletet, azokon a helyeken azonban ahol a köd már a reggeli órákban feloszlott +4, +5 fokos maximumok alakultak ki. Ma hajnalra általában -2, -8 fokra hült le a levegő. Délelőtt folytatódott a párás, ködös idő. Néhány helyről zuzmarás ködöt, ónos ködszitálást jelentettek. A ködmentes helyeken 11 órakor 0, +1, máshol -3, -6 fokot mutattak a hőmérők.

Ma 12 órakor Budapesten a hőmérséklet -3 fok volt, a tengerszintre átszámitott légnyomás 776 mm, alig változik.

Várható időjárás hétfő estig:

Változóan felhős, párás idő.
Főként éjszaka és reggel sokfelé köd, zuzmaraképződés, helyenként ködszitálás, ónos szitálás.
Éjszaka gyenge légáramlás, napközben mérsékelt változó irányu szél.
Várható legalacsonyabb éjszaki hőmérséklet: -3, -8 fok között,
legmagasabb nappali hőmérséklet hétfőn: a tartósan ködös helyeken néhány fokkal 0 fok alatt, máshol +5 fok közelében.

Kerényi Nárcizs s.k.

A hőmérséklet napi középértéke és eltérése a 100 évi átlagtól /Budapesten/:

1973. I. 6.	-1,7 C°	-0,8 C°

1871 óta ezen a napon Budapesten előfordult:

legmagasabb hőmérséklet	+12,0 C° /1903/
legalacsonyabb hőmérséklet	-17,8 C° /1938/

73.010.

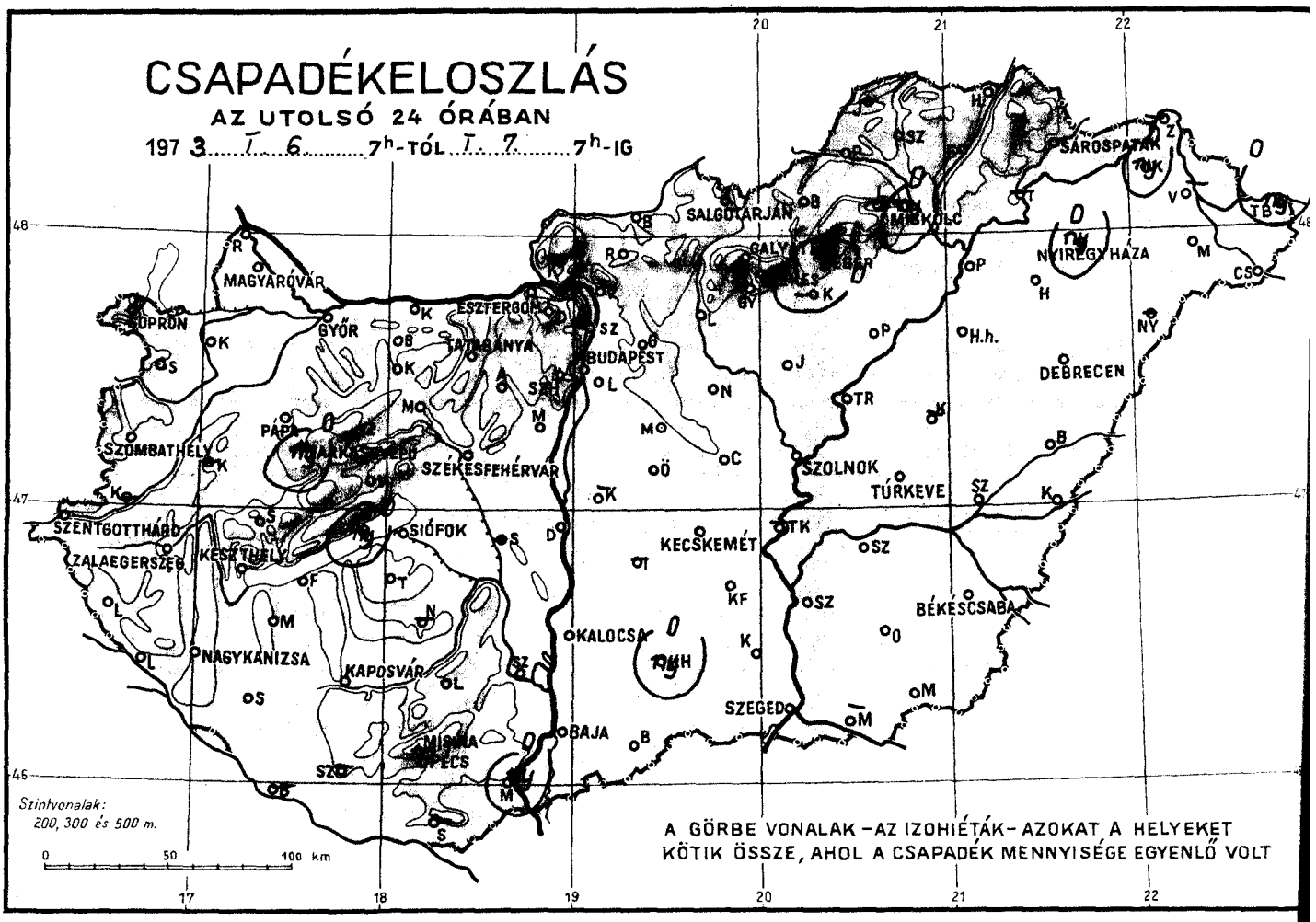
CSAPADÉKELOSZLÁS
AZ UTOLSÓ 24 ÓRÁBAN
197 3. I. 6. 7h-TÓL I. 7. 7h-IG
SOPRON
MAGYARÓVÁR
GYŐR
ESZTERGOM
TATABÁNYA
BUDAPEST
SALGÓTARJÁN
MISKOLC
GALYATETŐ
SÁROSPATAK
NYÍREGYHÁZA
DEBRECEN
SZOLNOK
TÚRKEVE
SZOMBATHELY
PÁPA
VESZPRÉM
SZÉKESFEHÉRVÁR
SZENTGOTTHÁRD
ZALAEGERSZEG
KESZTHELY
SIÓFOK
KECSKEMÉT
BÉKÉSCSABA
NAGYKANIZSA
KAPOSVÁR
KALOCSA
SZEGED
BAJA
MISKOLC
PÉCS
Szintvonalak:
200, 300 és 500 m.
0 50 100 km
A GÖRBE VONALAK – AZ IZOHIÉTÁK – AZOKAT A HELYEKET
KÖTIK ÖSSZE, AHOL A CSAPADÉK MENNYISÉGE EGYENLŐ VOLT

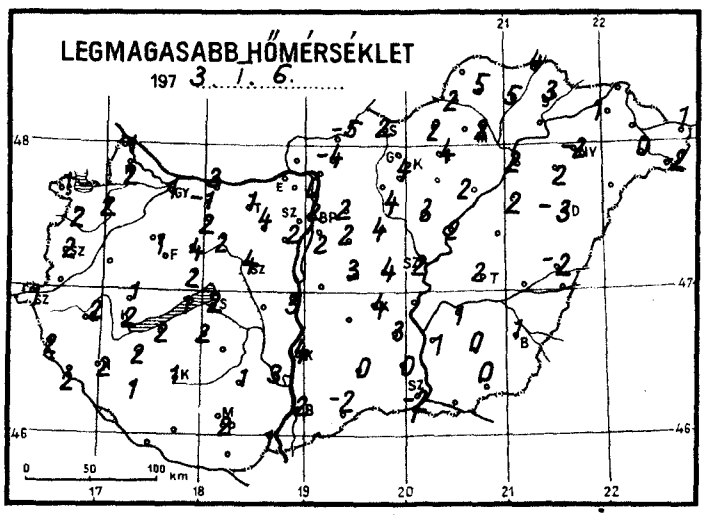
LEGMAGASABB HŐMÉRSÉKLET
197 3. I. 6.
0 50 100 km

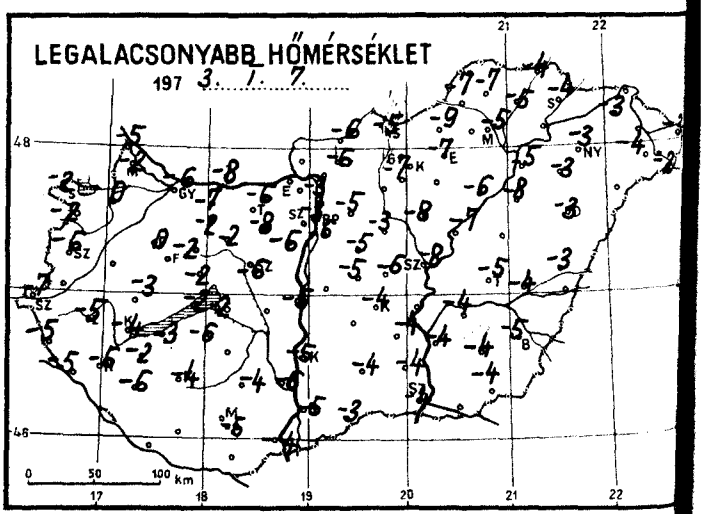
LEGALACSONYABB HŐMÉRSÉKLET
197 3. I. 7.
0 50 100 km

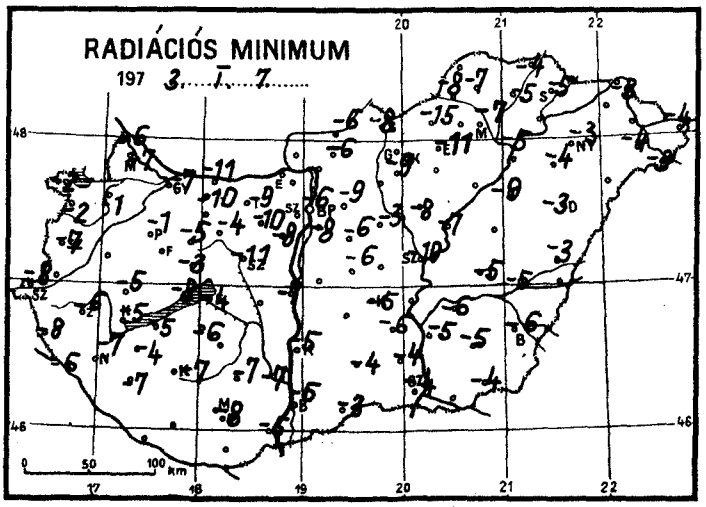
RADIÁCIÓS MINIMUM
197 3. I. 7.
0 50 100 km

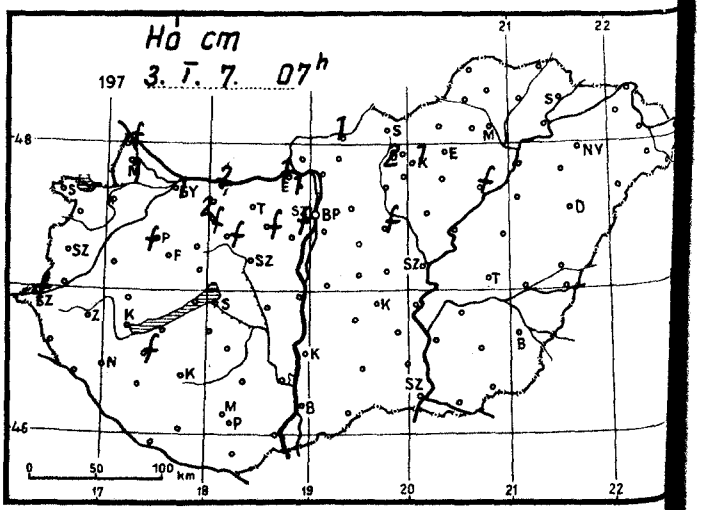
Hó cm
197 3. I. 7. 07h
0 50 100 km

1973. január hó, 7. nap vasárnap	Az utolsó 24 óra adatai: Csapadék (mm)	Hó cm	Hőmérsékleti szélsőségek: tegnapi nappali max.	éjszakai min.	min. 5 cm-en	Napsütés (óra) tegnap
Mosonmagyaróvár	.	1	2	-2	-7	0
12822 Győr	.	1	1	-6	-7	3
825 Pápa	.	folt	1	0	-1	0
805 Sopron	.		1	-2	-2	0
812 Szombathely	.		2	-6	-7	0
910 Szentgotthárd	.	folt	1	-7	-8	0
915 Zalaegerszeg	.		2	-5	-6	
Lenti	.		2	-5	-8	
925 Nagykanizsa	.		2	-6	-7	0
920 Keszthely	.		2	-4	-5	0
Tihany	ny *		1	-3	-8	
935 Siófok	.		2	-2	-4	0
942 Pécs	.		2	-5	-8	3
Misinatető (534 m)	–					
Siklós	–					
Farkasgyepű (400 m)	ny ≡ V		1	-2	-3	
Veszprém	. V		2	-2	-3	
Tatabánya	.		-1	-6	-9	
843 Budapest (Lőrinc)	.		2	-6	-8	2
840 Budapest OMI	.		2	-3	-6	1
Budapest (Szabadságh., 474 m)	. ≡ V	folt	3	-5	-8	5
Martonvásár	.		2	-6	-8	2
Székesfehérvár	. ⊔		4	-6	-11	
Dunaújváros	.					
Szekszárd	.		3	-6	-7	
Mohács	ny		1	-4	-5	
960 Baja	.		-2	-5	-5	0
Kalocsa	.		4	-5	-5	
Cegléd	. ≡ V		4	-6		0
860 Szolnok	.		2	-8	-10	0
970 Kecskemét	.		4	-4	-5	2
Kiskunfélegyháza	.		3	-4	-6	
982 Szeged	.		-2	-4	-4	0
Mezőhegyes	. V ≡		0	-4	-4	0
Orosháza	. ≡	folt	0	-4	-5	0
990 Békéscsaba	.		1	-5	-6	0
Túrkeve	.		2	-5	-5	0
Berettyóújfalu	. V		-2	-3	-3	
880 Debrecen	.		-3	-3	-3	0
892 Nyíregyháza	ny		-2	-3	-3	0
Kisvárda	ny		1	-3	-3	0
Mátészalka	. ≡		0	-4	-4	
Tiszabecs	ny		1	-3	-4	
Vác	. ≡ ⊔		-1	-4	-5	
Gödöllő	.		2	-5	-9	4
Lőrinci	. V		4	-8	-11	
Gyöngyös	.		4	-7	-9	5
Balassagyarmat	. V	1	-5	-6	-6	
755 Salgótarján	.		2	-5	-8	
Galyatető (932 m)	.	2	4	-6		
851 Kékestető (1000 m)	.	1	0	0	-4	5
Kompolt	–					
Eger	ny		4	-7	-11	4
Putnok	.		2	-7	-8	
Lillafüred	.		4	-7	-10	
772 Miskolc	ny		2	-5	-7	1
Fügöd	. V		5	-5	-5	
Sárospatak	.		3	-4	-5	2

24 órai csapadék mm		Hó cm
Rajka	.	folt
Kapuvár	.	
Bábolna	.	2
Komárom	.	2
Káld	–	
Sopronhorp.	.	
Körmend	–	
Letenye	.	
Sümeg	.	
Zirc	.	
Kisbér	.	folt
Mór	.	folt
Alcsút	.	folt
Esztergom	.	1
Dobogókő	.	1
Fonyód	.	
Tab	.	
Nhirosögp. Sirbogáb	–	
Lengyel	.	
Nagykónyi	–	
Marcali	.	folt
Somogyszob	.	
Kaposvár	. ⊔	
Hamksztgy Barcs	–	
Szigetvár	–	
Bácsalmás	. V ≡	
Kiskunhalas	ny	
Izsák	–	
Kunsztmiklós	–	
Örkény	.	
Nagykáta	. V	folt
Jászapáti	. ≡ V	
Tiszakécske	–	
Monor	.	
Kistelek	.	
Makó	–	
Szentes	.	
Szarvas	.	
Szeghalom	. V	
Körösszakál	.	
Tiszaroff	.	
Poroszló	. V	
Karcag	–	
Hortobágy	.	
Polgár	.	
Hajdúdorog	.	
Nyírlugos	–	
Csenger	.	
Vásárosnamény	–	
Záhony	–	
Vámosmikola Királyrét	–	
Romhány	.	
Borsodnádasd	. V	
Jósvafő	–	
Szendrőlád	. V	
Hidasnémeti	.	
Tokaj	–	
Szentendre	.	

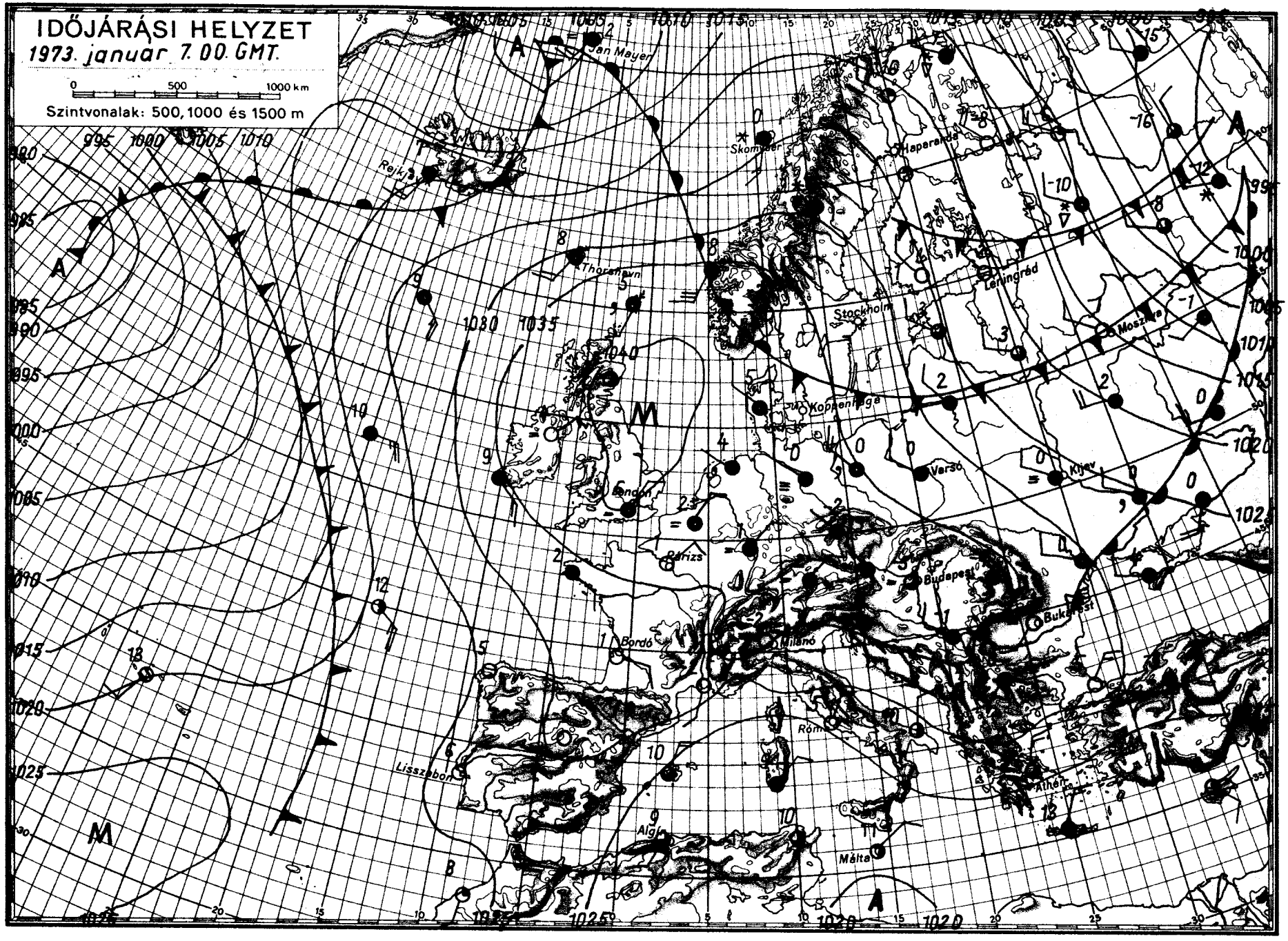

OFFSET: RYOMDA, BUDAPEST

IDŐJÁRÁSI NAPIJELENTÉS

ЕЖЕДНЕВНЫЙ МЕТЕОРОЛОГИЧЕСКИЙ БЮЛЛЕТЕНЬ • DAILY WEATHER REPORT
BULLETIN QUOTIDIEN DE TEMPS • TÄGLICHER WETTERBERICHT

KIADJA: ORSZÁGOS METEOROLÓGIAI SZOLGÁLAT
Készíti: Központi Előrejelző Intézet Előrejelző Osztálya — Megrendelhető: Budapest, II., Kitaibel Pál u. 1.
Telefon: 353-500, Előrejelző Osztály: 150-410 — Megjelenik naponként — Évi előfizetési díja: 720,— Ft
Kiadásért felel: az OMSZ elnöke — Szerkesztésért felel: a KEI igazgatója

86. évfolyam 8. szám +Budapest+ 1973. január 8. hétfő

Az időjárási helyzet ma reggel és a várható időjárás:

Európa nagy részének időjárása nem változott lényegesen az utolsó 24 óra folyamán. Nyugat- és Közép-Európa , valamint a Balkán-félsziget fölött továbbra is magasnyomásu légköri képződmény helyezkedik el, igy folytatódik az erősen párás, többfelé ködös idő. Csapadékot csak ködszitálás, ónos szitálás, vagy gyenge hószállingózás formájában jelentettek. Észak-Európa fölött enyhe, nedves óceáni levegő áramlik kelet felé. Az emlitett területeken 2, 10 fokkal magasabb a hőmérséklet napközben, mint az utóbbi évek átlaga.

Hazánkban vasárnap erősen felhős, párás többfelé ködös volt az idő. Sok helyről ködszitálást, ónos szitálást, vagy gyenge havazást jelentettek. A lehullott csapadék mennyisége általában nem volt számottevő, csak egy-két helyen érte el a 2 mm-t. A hőmérséklet napközben általában -3, +2, a Dunántul északnyugati részén +2, +5 fokig emelkedett. Ma hajnalra 0, -5 fokig hült le a levegő. Délelőtt borult, erősen párás, többfelé ködös volt az idő. Sok helyről ködszitálást, ónos szitálást, gyenge hószállingózást jelentettek. A hőmérséklet 11 órakor 0, -2 fok között váltakozott.

Ma 12 órakor Budapesten a hőmérséklet -2 fok, a tengerszintre átszámitott légnyomás 777 mm, alig változik.

Várható időjárás kedd estig:

Erősen felhős, párás, többfelé ködös idő, ködszitálással, ónos szitálással, gyenge hószállingózással. Gyenge, kedden kissé megélénkülő nyugati, északnyugati szél.
Várható legalacsonyabb éjszakai hőmérséklet: 0, -5 fok között,
legmagasabb nappali hőmérséklet kedden: 0 fok közelében.

Bartha Péterné s.k.

TÁVOLABBI KILÁTÁSOK PÉNTEK REGGELIG:

A párás, ködös idő az időszak végére megszünik, az északnyugati, északi szél megélénkül. Legalacsonyabb hajnali hőmérsékletek -6, -1 fok között. Legmagasabb nappali hőmérsékletek -1, +3 fok között. Jelentős mennyiségü /legalább 5 mm/ csapadék az ország területének 10 százalékán várható.

TÁVELŐREJELZŐ OSZTÁLY

A hőmérséklet napi középértéke és eltérése a 100 évi átlagtól /Budapesten/:

1973. I.7.: -1,8 C° -1,1 C°

1871 óta ezen a napon Budapesten előfordult:

legmagasabb hőmérséklet 9,7 C° /1919/,
legalacsonyabb hőmérséklet -16,5 C° /1947/.

73.0011.

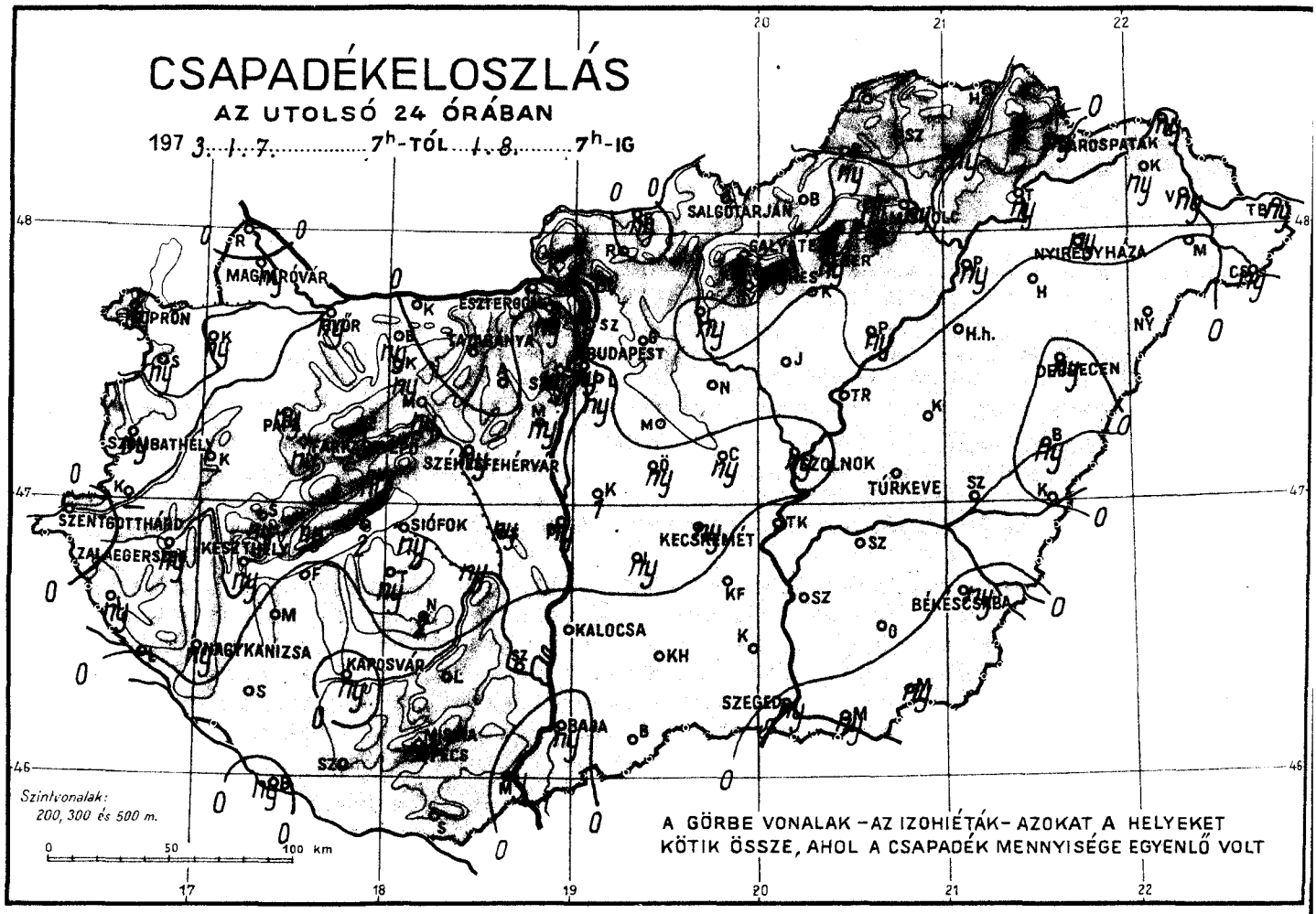
CSAPADÉKELOSZLÁS
AZ UTOLSÓ 24 ÓRÁBAN
197 3. 1. 7. 7h-TÓL 1. 8. 7h-IG
MAGYARÓVÁR
ESZTERGOM
BUDAPEST
SALGÓTARJÁN
NYÍREGYHÁZA
DEBRECEN
SZOMBATHELY
SZÉKESFEHÉRVÁR
TÚRKEVE
SZOLNOK
SZENTGOTTHÁRD
SIÓFOK
KECSKEMÉT
BÉKÉSCSABA
KALOCSA
NAGYKANIZSA
KAPOSVÁR
SZEGED
Szintvonalak:
200, 300 és 500 m.
A GÖRBE VONALAK – AZ IZOHIÉTÁK – AZOKAT A HELYEKET
KÖTIK ÖSSZE, AHOL A CSAPADÉK MENNYISÉGE EGYENLŐ VOLT

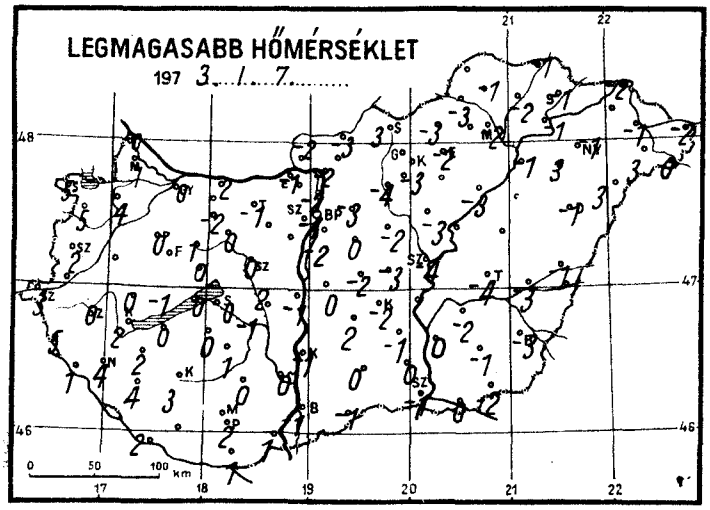
LEGMAGASABB HŐMÉRSÉKLET
197 3. 1. 7.

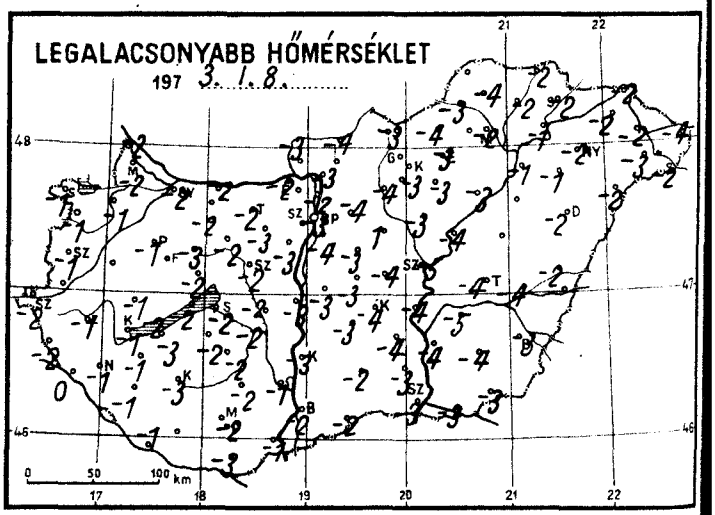
LEGALACSONYABB HŐMÉRSÉKLET
197 3. 1. 8.

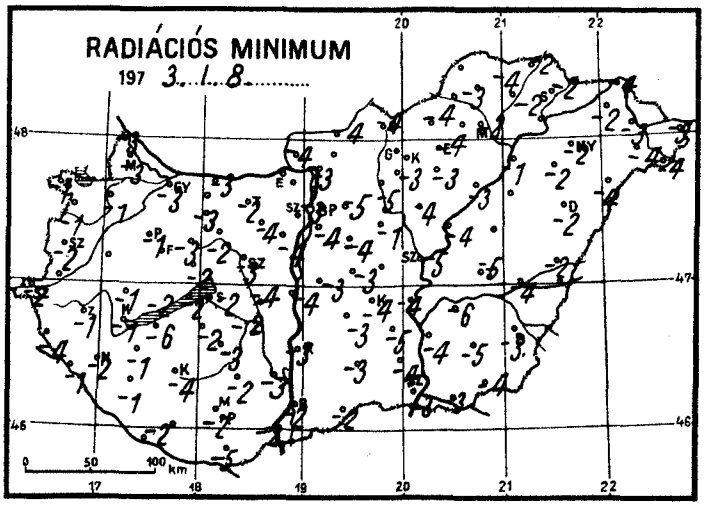
RADIÁCIÓS MINIMUM
197 3. 1. 8.

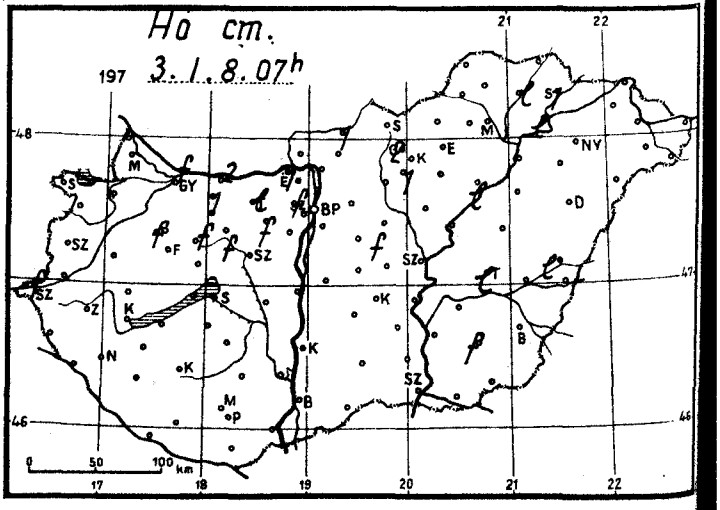
Ho cm.
197 3. 1. 8. 07h

1973...január..... hó,
8.... nap hétfő.....

	Az utolsó 24 óra adatai						24 órai csapadék mm		Hó cm
	Csapadék (mm)	Hó cm	Hőmérsékleti szélsőségek: tegnapi nappali max.	éjszakai min.	min. 5 cm-en	Napsütés (óra) tegnap			
Mosonmagyaróvár	ny,≡		1	-2	-3	1	Rajka	.	
12822 Győr	ny,	folt	0	-2	-3	0	Kapuvár	ny,≡	
825 Pápa	ny≡	folt	0	-1	-1	0	Bábolna	ny≡	1
805 Sopron	ny		5	-1	-1	4	Komárom	.≡	2
812 Szombathely	ny≡		2	-1	-2	2	Káld	-	
910 Szentgotthárd	.≡	folt	3	-2	-2	5	Sopronhorp.	ny,	
915 Zalaegerszeg	ny≡		0	-1	-1		Körmend	-	
Lenti	ny ,		5	-2	-4		Letenye	.	
925 Nagykanizsa	ny≡		4	-1	-2	4	Sümeg	ny≡	
920 Keszthely	ny≡		2	-1	-1	3	Zirc	1≡	
Tihany	2≡		0	-2	-2		Kisbér	ny≡	folt
935 Siófok	ny,*		0	-2	-2	0	Mór	ny≡	folt
942 Pécs	.≡		2	-2	-2	3	Alcsút	.≡	folt
Misinatető (534 m)	.≡		0	-3	-3	4	Esztergom	.≡	1
Siklós	.≡		1	-3	-5		Dobogókő	ny,≡	folt
Farkasgyepű (400 m)	ny≡		-	-3	-4		Fonyód	.	
Veszprém	ny≡		0	-2	-2		Tab	ny	
Tatabánya	.	lepel	-1	-2	-2		Siófok	ny	
843 Budapest (Lőrinc)	ny≡		-2	-4	-4	0	Lengyel	.	
840 Budapest OMI	ny≡		-1	-3	-3	0	Nagykónyi	2	
Budapest (Szabadságh.,474 m)	ny≡		-3	-5	-5	0	Marcali	.	
Martonvásár	ny≡		-1	-3	-4	0	Somogyszob	.	
Székesfehérvár	ny,		0	-2	-3		Kaposvár	ny,	
Dunaújváros	ny≡		-1	-3	-4		Bonk	ny,≡	
Szekszárd	.		0	-1	-3		Szigetvár	.	
Mohács	ny,		1	-1	-2		Bácsalmás	.V≡	
960 Baja	ny,≡		-1	-2	-2	0	Kiskunhalas	.≡	
Kalocsa	.		-1	-3	-3		Izsák	ny,≡	
Cegléd	ny,≡		-3	-4	-	0	Kunsztmiklós	1*	
860 Szolnok	ny,≡		-4	-5	-5	0	Örkény	ny=	
970 Kecskemét	ny≡		-2	-4	-4	0	Nagykáta	.V≡	folt
Kiskunfélegyháza	.≡		-1	-4	-5		Jászapáti	.≡	
982 Szeged	ny*=		-1	-3	-3	0	Tiszakécske	.	
Mezőhegyes	ny,		-2	-3	-4	0	Monor	.≡	
Orosháza	.≡	folt	-1	-4	-5	0	Kistelek	.≡	
990 Békéscsaba	ny*≡		-3	-3	-3	0	Makó	ny,	
Túrkeve	.	lepel	-4	-4	-5	0	Szentes	.≡	
Berettyóújfalu	ny*≡	lepel	-1	-2	-2		Szarvas	.≡	
882 Debrecen	ny,*		-1	-2	-2	0	Szeghalom	.V≡	
892 Nyíregyháza	ny≡		-1	-2	-2	0	Körösszakál	-	
Kisvárda	ny≡		-	-2	-2	0	Tiszaroff	.≡	
Mátészalka	.		3	-3	-4		Poroszló	ny*V≡	lepel
Tiszabecs	ny≡		-2	-4	-5		Karcag	-	
Vác	.≡		-2	-3	-3		Hortobágy	-	
Gödöllő	.≡		-3	-4	-5	0	Polgár	ny≡	
Lőrinci	ny,≡		-4	-4	-5		Hajdúdorog	.	
Gyöngyös	.		-3	-3	-3	0	Nyírlugos	.≡	
Balassagyarmat	ny,V	1	-3	-4	-4		Csenger	ny◊	
755 Salgótarján	.		3	-3	-4		Vásárosnamény	ny≡	
Galyatető (932 m)	.≡	2	7	-6	-		Záhony	ny≡	
851 Kékestető (1000 m)	ny*≡	1	4	-4	-5	6	Vámosmikola	.≡	
Kompolt	.		-	-3	-3	0	Romhány	-	
Eger	ny,		-2	-3	-4	0	Borsodnádasd	.≡	
Putnok	ny,		-3	-3	-3		Jósvafő	-	
Lillafüred	ny≡		1	-2	-2		Szendrőlád	.≡	
772 Miskolc	ny=		-2	-2	-2	0	Hidasnémeti	.	
Fügöd	ny*	lepel	-2	-2	-2		Tokaj	ny*	lepel
Sárospatak	ny*	1	-1	-2	-2	0	Szentendre	.	

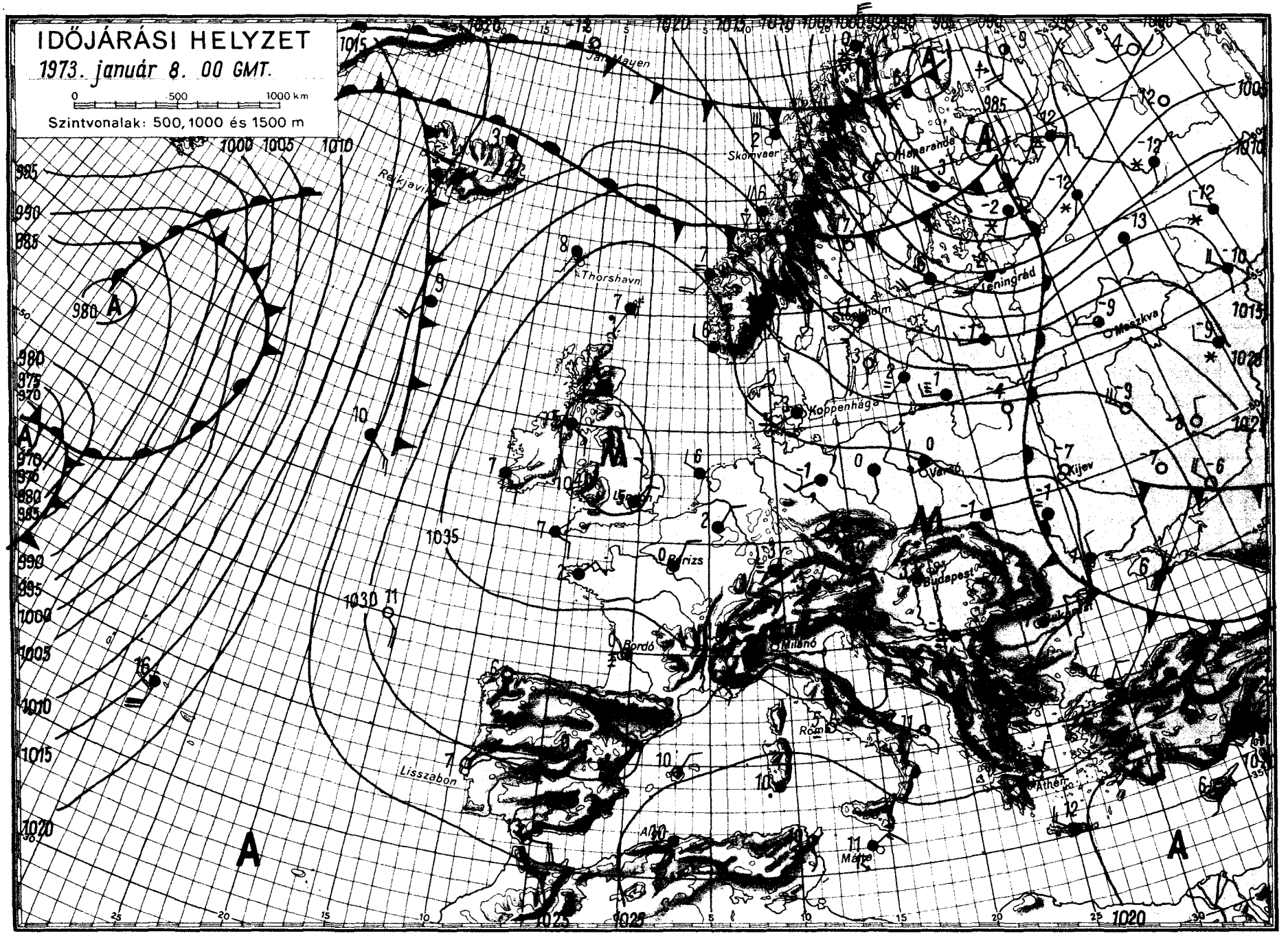

OFFSET-NYOMDA BUDAPEST

IDŐJÁRÁSI NAPIJELENTÉS

ЕЖЕДНЕВНЫЙ МЕТЕОРОЛОГИЧЕСКИЙ БЮЛЛЕТЕНЬ • DAILY WEATHER REPORT
BULLETIN QUOTIDIEN DE TEMPS • TÄGLICHER WETTERBERICHT

KIADJA: ORSZÁGOS METEOROLÓGIAI SZOLGÁLAT
Készíti: Központi Előrejelző Intézet Előrejelző Osztálya — Megrendelhető: Budapest, II., Kitaibel Pál u. 1.
Telefon: 353-500, Előrejelző Osztály: 150-410 — Megjelenik naponként — Évi előfizetési díja: 720,— Ft
Kiadásért felel: az OMSZ elnöke — Szerkesztésért felel: a KEI igazgatója

86. évfolyam 9. szám 1525 Budapest 1973. január 9. kedd

Az időjárási helyzet ma reggel és a várható időjárás:

A Szovjetunió európai területén át nagy sebességgel hideg, sarkvidéki levegő vonul a Fekete-tenger medencéje felé. Hatására megerősödött a szél, sokfelé van hófuvás és a hőmérséklet jelentősen visszaesett. Bár a hideg levegő nagy része a Kárpát-medencén kivül vonul el, hatása feltehetően észrevehető lesz az itteni időjárásban. A szél kissé megélénkül, a ködös párás levegő megtisztul, a hőmérséklet emelkedik keveset. Ezzel egyidőben Nyugat-Európa és a Brit-szigetek felett változatlanul magasnyomásu képződmény van, itt nem történt és a közeljövőben sem várható lényeges változás a viszonylag enyhe, párás ködös időjárásban.

Hazánkban hétfőn egész nap borult, párás többfelé ködös volt az idő. Egy-két hely kivételével országszerte volt ködszitálás, ónosszitálás, kisebb hószállingózás. A lehullott csapadék mennyisége kevés helyet kivéve nem érte el a mérhető mennyiséget. A nappali és éjszakai hőmérséklet között alig volt különbség. A legmagasabb nappali hőmérséklet -2, +1, a legalacsonyabb éjszakai hőmérséklet -3, 0 fok között alakult. Délelőtt folytatódott a borult párás idő, több helyről jelentettek ónos szitálást. A hőmérséklet 11 órakor 0, -2 fok között volt.

Ma 12 órakor Budapesten a hőmérséklet -1 fok, a tengerszintre átszámitott légnyomás 773 mm, alig változik.

Várható időjárás szerda estig:

Kedden borult, párás, ködös idő, sokfelé ködszitálással, ónosszitálással, zuzmarával. Szerdán kelet felől felszakadozó felhőzet, a keleti országrészben egy-két helyen futó hózápor, a Dunántulon helyenként még köd. Kedden gyenge légáramlás, szerdára többfelé megélénkülő északi szél.
Várható legalacsonyabb éjszakai hőmérséklet: 0, -4 fok között,
legmagasabb nappali hőmérséklet szerdán: a borult, ködös helyeken 0 fok körül, a kevésbé felhős országrészben +5 fok közelében.

Bóna Márta s.k.

A hőmérséklet napi középértéke és eltérése a 100 évi átlagtól /Budapesten/:

1973. I. 8.	-0,1 C°	+0,8 C°

1871 óta ezen a napon Budapesten előfordult:

legmagasabb hőmérséklet	+13,9 C° /1916/
legalacsonyabb hőmérséklet	-15,8 C° /1947/

73.015.

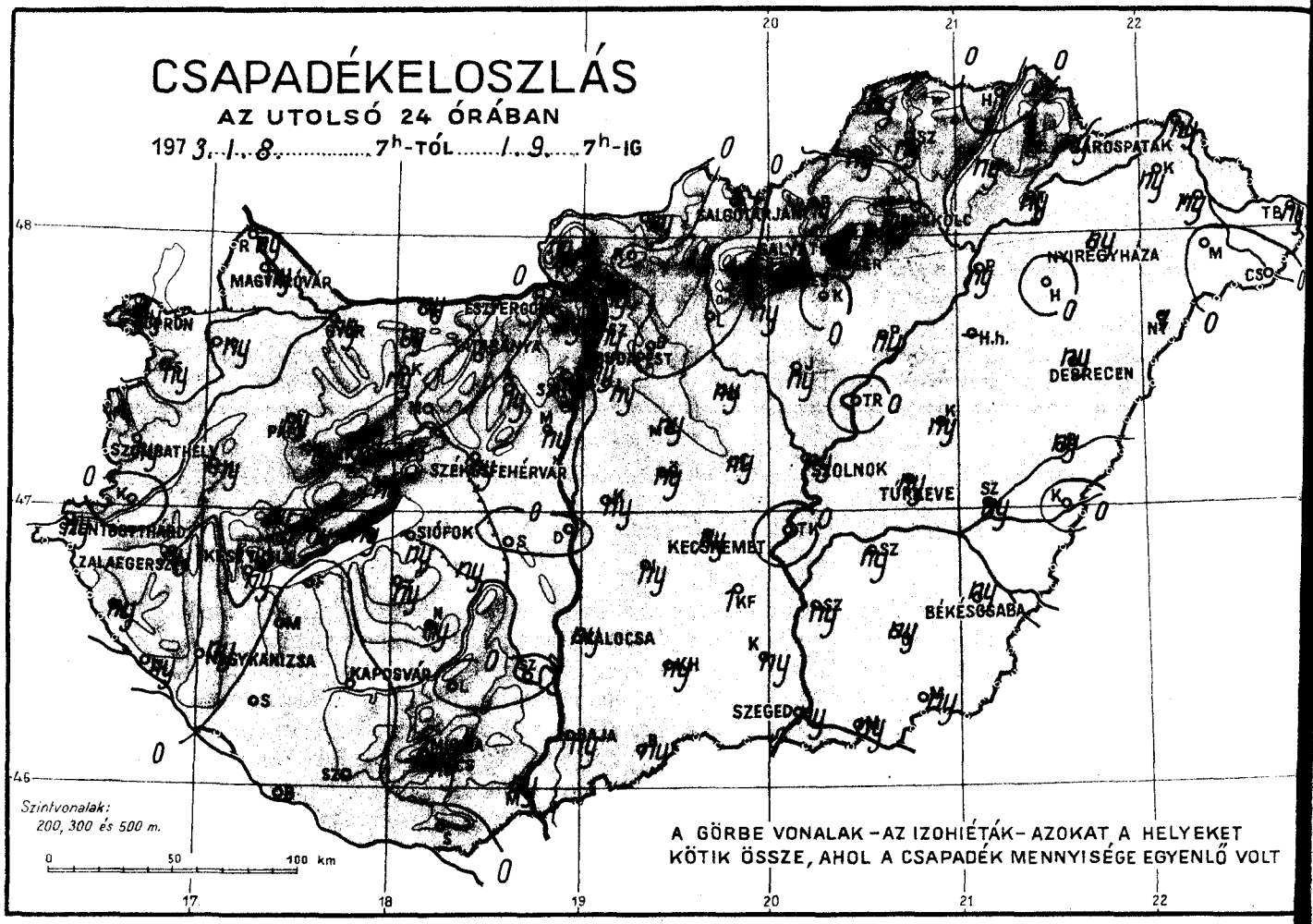
CSAPADÉKELOSZLÁS
AZ UTOLSÓ 24 ÓRÁBAN
197 3. 1. 8. 7h-TÓL 1. 9. 7h-IG
MAGYARÓVÁR
SZOMBATHELY
SZENTGOTTHÁRD
ZALAEGERSZEG
KESZTHELY
SIÓFOK
SZÉKESFEHÉRVÁR
KAPOSVÁR
PÉCS
SZEGED
KECSKEMÉT
KALOCSA
BÉKÉSCSABA
TÚRKEVE
DEBRECEN
NYÍREGYHÁZA
MISKOLC
SALGÓTARJÁN
BUDAPEST
Szintvonalak:
200, 300 és 500 m.
A GÖRBE VONALAK – AZ IZOHIÉTÁK – AZOKAT A HELYEKET
KÖTIK ÖSSZE, AHOL A CSAPADÉK MENNYISÉGE EGYENLŐ VOLT

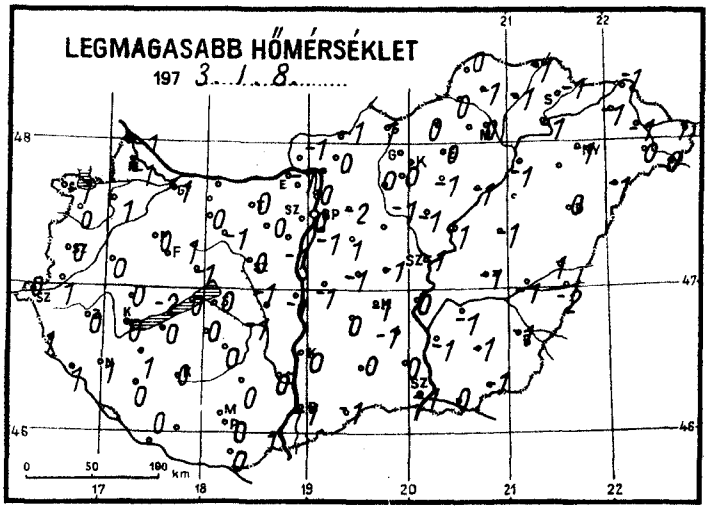
LEGMAGASABB HŐMÉRSÉKLET
197 3. 1. 8.

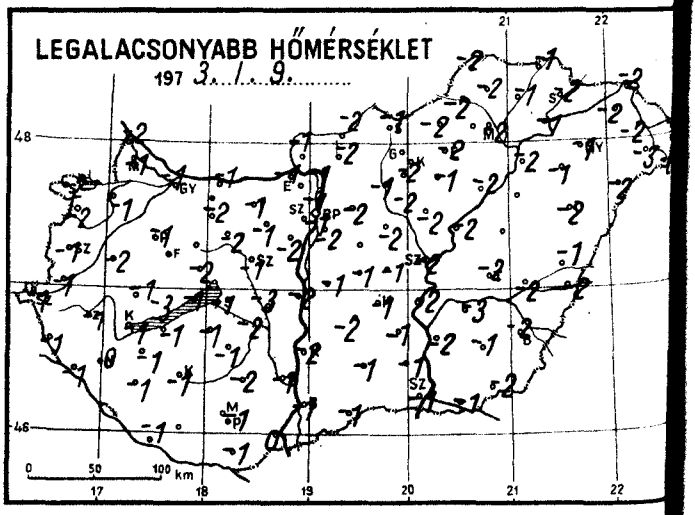
LEGALACSONYABB HŐMÉRSÉKLET
197 3. 1. 9.

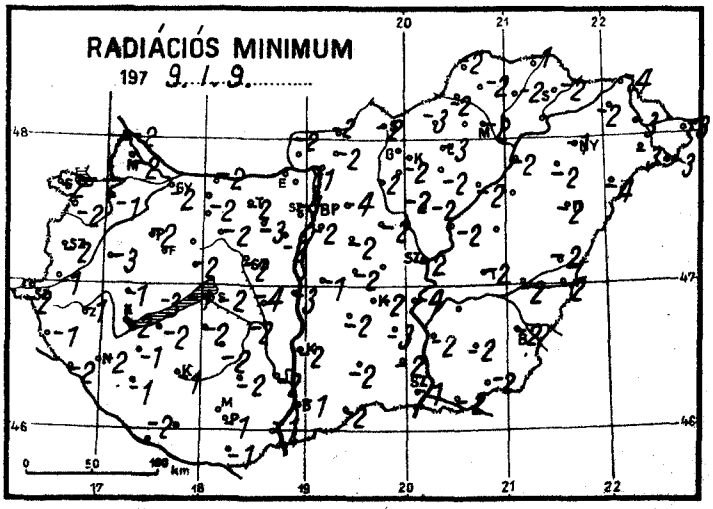
RADIÁCIÓS MINIMUM
197 9. 1. 9.

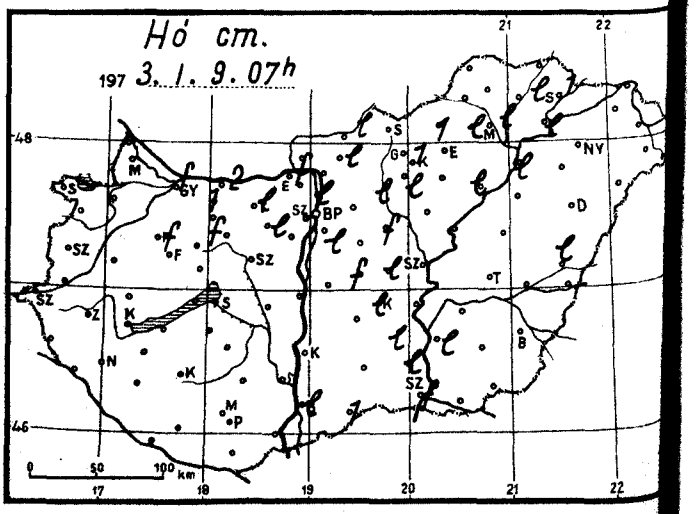
Hó cm.
197 3. 1. 9. 07h

1973. január hó, 9. nap kedd

		Az utolsó 24 óra adatai						24 órai csapadék mm		Hó cm
		Csapadék (mm)	Hó cm	Hőmérsékleti szélsőségek: tegnapi nappali max.	éjszakai min.	min. 5 cm-en	Napsütés (óra) tegnap			
	Mosonmagyaróvár	ny≡		-1	-1	-2	0	Rajka	ny, ≡	
12822	Győr	ny≡	folt	-1	-1	-2		Kapuvár	ny, ≡	
825	Pápa	ny≡	folt	0	-1	-2	0	Bábolna	ny✱=	1
805	Sopron	ny		-1	-2	-2	0	Komárom	ny✱	2
812	Szombathely	ny, =		0	-1	-2	0	Káld	ny≡	
910	Szentgotthárd	ny		0	-1	-2	0	Sopronhorp.	ny ,	
915	Zalaegerszeg	ny=		0	-1	-1		Körmend	•	
	Lenti	ny, =		1	-1	-1		Letenye	ny≡	
925	Nagykanizsa	ny		1	0	-2	0	Sümeg	ny ,	
920	Keszthely	ny ,		0	-1	-2	0	Zirc	ny✱	
	Tihany	ny≡		0	-1	-1		Kisbér	ny✱≡	folt
935	Siófok	ny		0	-1	-2	0	Mór	•	folt
942	Pécs	ny, ≡		0	-1	-1	0	Alcsút	ny✱	lepel
	Misinatető (534 m)	2, ≡		-2	-4	-4	0	Esztergom	•	folt
	Siklós	• ≡		0	-1	-1		Dobogókő	ny✱≡	lepel
	Farkasgyepű (400 m)	ny≡		-1	-3	-3		Fonyód	•	
	Veszprém	ny≡		-1	-2	-2		Tab	ny	
	Tatabánya	•	lepel	0	-1	-2		Sümegprág	•	
843	Budapest (Lőrinc)	ny✱=	lepel	-1	-2	-2	0	Lengyel	•	
840	Budapest OMI	ny✱		0	-1	-1	0	Nagykónyi	ny	
	Budapest (Szabadságh., 474 m)	ny✱ V		-2	-4	-4	0	Marcali	•	
	Martonvásár	ny✱		-1	-2	-2	0	Somogyszob	•	
	Székesfehérvár	ny ,		0	-1	-2		Kaposvár	•	
	Dunaújváros	•		-1	-2	-3		Barcs	•	
	Szekszárd	•≡		0	-1	-2		Szigetvár	•	
	Mohács	ny ,		1	0	-1		Bácsalmás	ny✱	1
960	Baja	ny✱	lepel	-1	-1	-1	0	Kiskunhalas	ny≡	
	Kalocsa	ny ,		0	-2	-2		Izsák	ny ,	
	Ceglédi	ny✱	lepel	-1	-1	-	0	Kunsztmiklós	ny✱	
860	Szolnok	ny		-1	-2	-2	0	Örkény	ny✱	folt
970	Kecskemét	ny, ✱	lepel	-1	-1	-2	0	Nagykáta	ny✱	folt
	Kiskunfélegyháza	1 ✱	lepel	-1	-1	-3		Jászapáti	ny✱=	
982	Szeged	ny	folt	-1	-1	-1	0	Tiszakécske	•	
	Mezőhegyes	ny ,		-1	-2	-2	0	Monor	ny✱=	
	Orosháza	ny≡		-1	-1	-2	0	Kistelek	ny✱=	lepel
990	Békéscsaba	ny✱		-1	-2	-2	0	Makó	ny ,	
	Túrkeve	ny, ≡		-1	-2	-2	0	Szentes	ny✱	lepel
	Berettyóújfalu	ny ,	lepel	1	-1	-2		Szarvas	ny, ≡	
882	Debrecen	ny		0	-2	-2	0	Szeghalom	ny, V=	
892	Nyíregyháza	ny≡		-1	-1	-1	0	Körösszakál	•	
	Kisvárda	ny✱		-1	-2	-2	0	Tiszaroff	•≡	
	Mátészalka	•		0	-3	-3		Poroszló	ny✱V=	lepel
	Tiszabecs	ny≡		1	-3	-3		Karcag	ny≡	
	Vác	ny✱ ⊔=		0	-1	-1		Hortobágy	–	
	Gödöllő	•		-2	-2	-4	0	Polgár	ny✱≡	lepel
	Lőrinci	•	lepel	0	-1	-2		Hajdúdorog	•	
	Gyöngyös	ny✱	lepel	0	-2	-2	0	Nyírlugos	1✱	
	Balassagyarmat	ny, V	lepel	-1	-2	-2		Csenger	•	
755	Salgótarján	•		1	-1	-2		Vásárosnamény	ny≡	
	Galyatető (932 m)	–						Záhony	ny≡	
851	Kékestető (1000 m)	ny ≡	1	-4	-7	-7	0	Vámosnikolany	✱	
	Kompolt	•		-1	-1	-2	0	Romhány	•≡	lepel
	Eger	ny, ✱		0	-2	-3	0	Borsodnádasd	ny✱	1
	Putnok	ny ,		0	-2	-2		Jósvafő	ny, =	
	Lillafüred	ny✱	lepel	-	-2	-2		Szendrőlád	ny≡	
772	Miskolc	1✱=	lepel	0	-2	-2	0	Hidasnémeti	•=	
	Fügöd	ny✱≡	lepel	-1	-1	-2		Tokaj	ny✱	lepel
	Sárospatak	ny✱≡	lepel	-1	-2	-2	0	Szentendre	ny ,	lepel

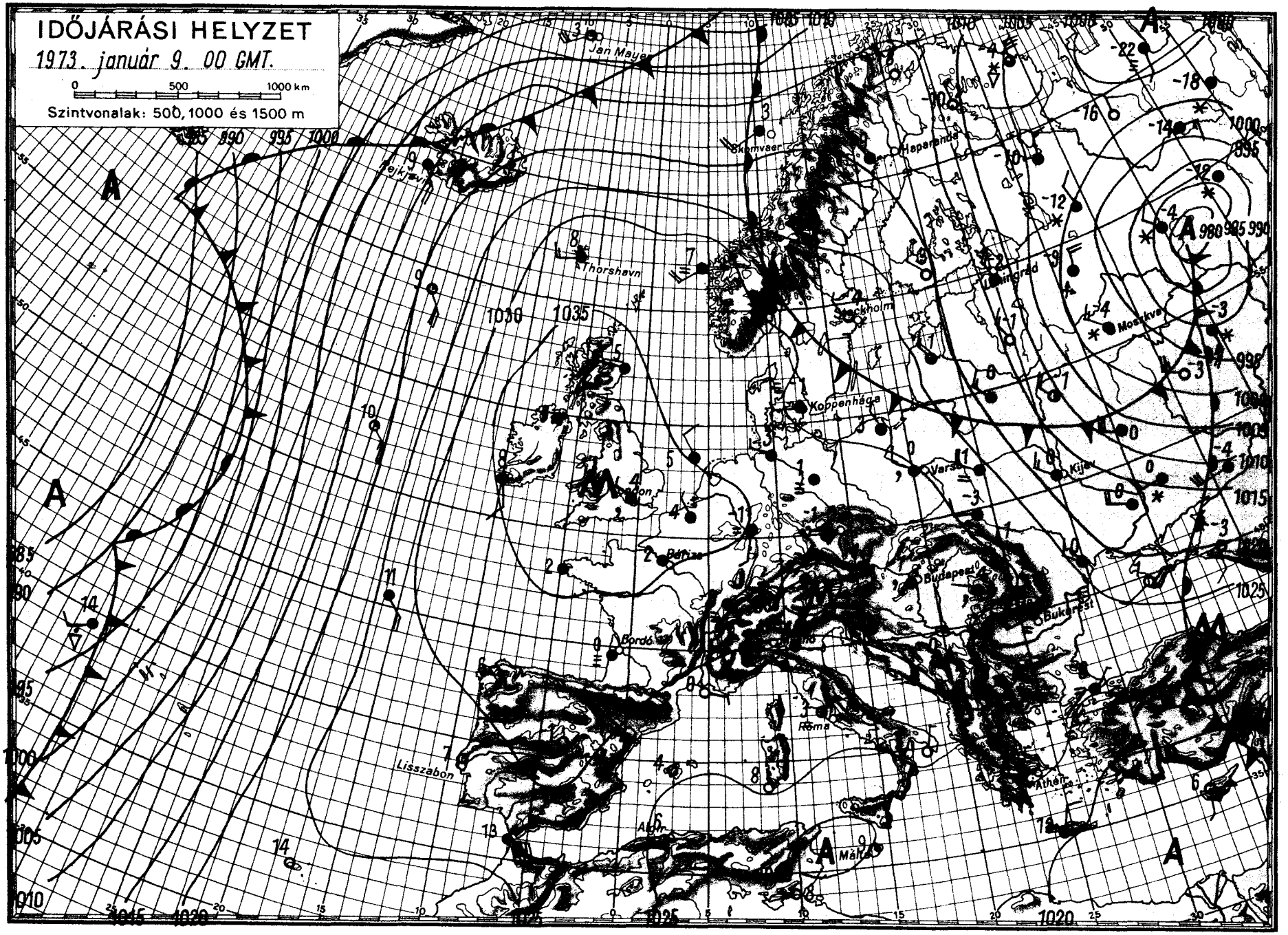

OFFSET-NYOMDA BUDAPEST

IDŐJÁRÁSI NAPIJELENTÉS

ЕЖЕДНЕВНЫЙ МЕТЕОРОЛОГИЧЕСКИЙ БЮЛЛЕТЕНЬ • DAILY WEATHER REPORT
BULLETIN QUOTIDIEN DE TEMPS • TÄGLICHER WETTERBERICHT

KIADJA: ORSZÁGOS METEOROLÓGIAI SZOLGÁLAT
Készíti: Központi Előrejelző Intézet Előrejelző Osztálya — Megrendelhető: Budapest, II., Kitaibel Pál u. 1.
Telefon: 353-500, Előrejelző Osztály: 150-410 — Megjelenik naponként — Évi előfizetési díja: 720,— Ft
Kiadásért felel: az OMSZ elnöke — Szerkesztésért felel: a KEI igazgatója

86. évfolyam 10. szám 1525 Budapest 1973. január 10. szerda

Az időjárási helyzet ma reggel és a várható időjárás:

Skandinávián keresztül Kelet-Európa fölé különböző hőmérsékletü és páratartalmu légtömegek áramlanak. Hatásukra ezeken a területeken változékony, szeles, de az évszakhoz képest enyhe az idő és többfelé havazik. Ezzel szemben Nyugat-, Dél- és Közép-Európában továbbra is csendes, párás, sokfelé ködös az idő, helyenként kisebb csapadék fordul elő, ködszitálás, ónos szitálás, hószállingózás formájában.

Hazánkban kedden egész napon át borult, párás, néhány helyen ködös idő volt. Sok helyről jelentettek kisebb csapadékot, a 0 fok körüli hőmérséklet miatt ónos szitálást, hószállingózást. A lehullott csapadék mennyisége az egy-két mm-t sehol sem haladta meg. A tegnap napközben kialakult legmagasabb és a szerda hajnalban mért legalacsonyabb hőmérséklet között alig volt különbség, általában 0 és -2 fok között maradt. Délelőtt borult, párás, néhány helyen ködös idő volt, több helyről jelentettek ónos szitálást, hódarahullást. A hőmérséklet 11 órakor 0 és -2 fok között váltakozott.

Ma 12 órakor Budapesten a hőmérséklet -2 fok, a tengerszintre átszámitott légnyomás 774 mm, alig változik.

Várható időjárás csütörtök estig:

Borult, párás, többfelé, főként az éjszakai és reggeli órákban ködös idő, helyenként ködszitálással, ónos szitálással, hódarával, hószállingózással. Éjszaka gyenge, napközben mérsékelt északi, északkeleti szél.
A hőmérséklet éjszaka és napközben egyaránt 0 fok körül lesz.

Dunay Sándorné s.k.

A hőmérséklet napi középértéke és eltérése a 100 évi átlagtól /Budapesten/:

1973. I. 9.:	-0,1 C°	+1,1 C°

1871 óta ezen a napon Budapesten előfordult:

legmagasabb hőmérséklet	+11,7 C° /1919/
legalacsonyabb hőmérséklet	-17,6 C° /1893/

73.016.

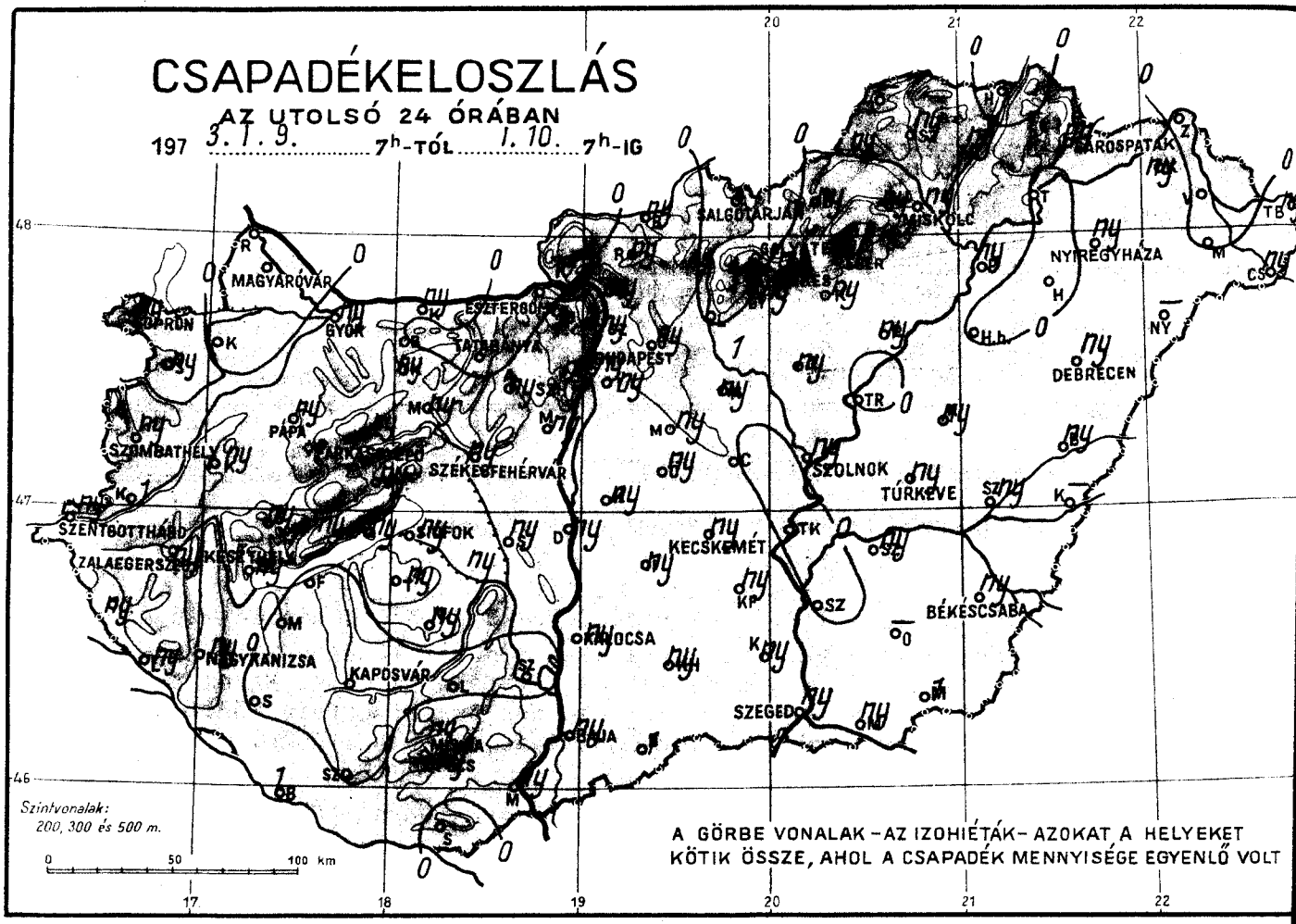
CSAPADÉKELOSZLÁS
AZ UTOLSÓ 24 ÓRÁBAN
197 3. 1. 9. 7h-TÓL 1. 10. 7h-IG
MAGYARÓVÁR
GYŐR
ESZTERGOM
TATABÁNYA
BUDAPEST
SALGÓTARJÁN
MISKOLC
NYÍREGYHÁZA
DEBRECEN
SZOMBATHELY
PÁPA
SZÉKESFEHÉRVÁR
SZOLNOK
TÚRKEVE
SZENTGOTTHÁRD
ZALAEGERSZEG
KECSKEMÉT
BÉKÉSCSABA
NAGYKANIZSA
KAPOSVÁR
SZEGED
Szintvonalak:
200, 300 és 500 m.
0 50 100 km
A GÖRBE VONALAK – AZ IZOHIÉTÁK – AZOKAT A HELYEKET
KÖTIK ÖSSZE, AHOL A CSAPADÉK MENNYISÉGE EGYENLŐ VOLT

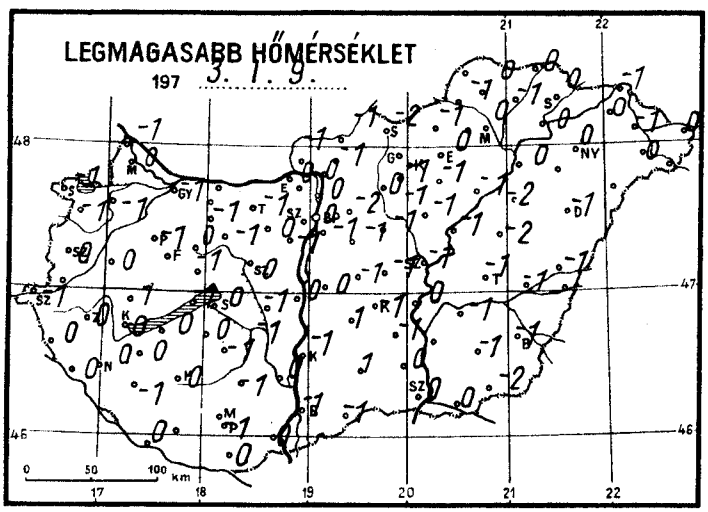
LEGMAGASABB HŐMÉRSÉKLET
197 3. 1. 9.
0 50 100 km

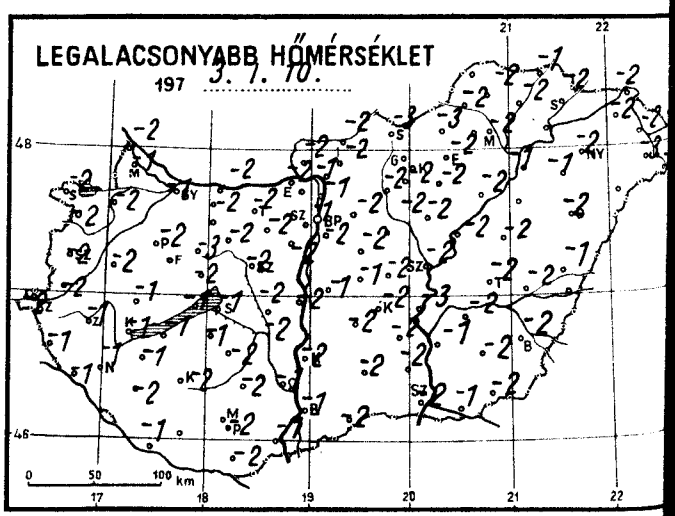
LEGALACSONYABB HŐMÉRSÉKLET
197 3. 1. 10.
0 50 100 km

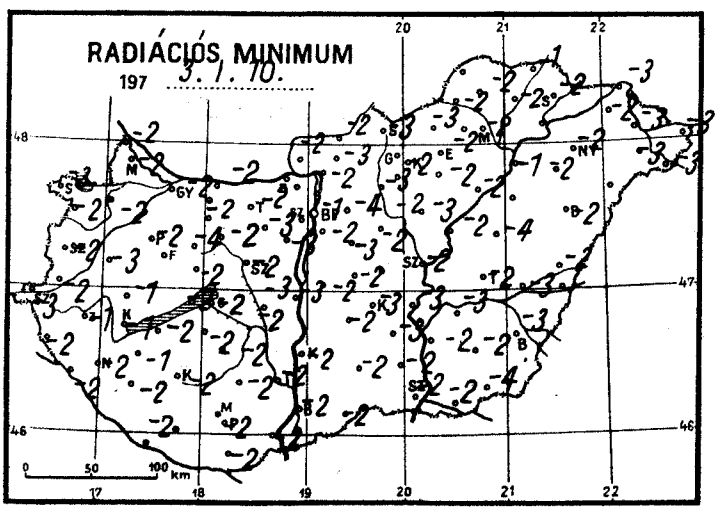
RADIÁCIÓS MINIMUM
197 3. 1. 10.
0 50 100 km

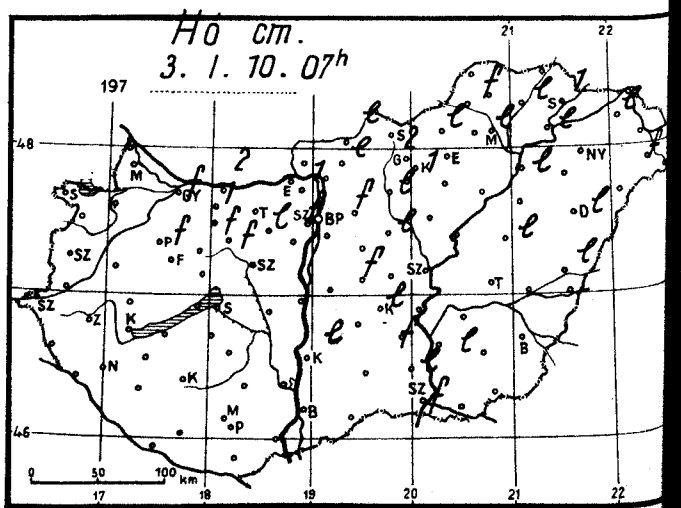
Hó cm.
3. 1. 10. 07h
197
0 50 100 km

1973. január ..... hó,
10. szerda ..... nap

	Az utolsó 24 óra adatai					
	Csapadék (mm)	Hó cm	Hőmérsékleti szélsőségek: tegnapi nappali max.	éjszakai min.	min. 5 cm-en	Napsütés (óra) tegnap
Mosonmagyaróvár	•		0	-1	-2	0
12822 Győr	ny≈=	folt	-1	-1	-2	0
825 Pápa	ny≈	folt	-1	-2	-2	0
805 Sopron	ny,=		-1	-2	-3	0
812 Szombathely	ny≈=		0	-2	-2	0
910 Szentgotthárd	ny≈		-1	-2	-3	0
915 Zalaegerszeg	ny≈=		0	-1	-1	
Lenti	ny,≡		0	-1	-2	
925 Nagykanizsa	ny≈		0	-1	-2	0
920 Keszthely	ny≈		0	-1	-1	0
Tihany	ny≈≡		-1	-1	-2	
935 Siófok	ny≈		0	-1	-2	0
942 Pécs	ny≈*		-1	-2	-2	0
Misinatető (534 m)	ny,		-4	-5	-5	0
Siklós	.≡		0	-2	-2	
Farkasgyepű (400 m)	2≡		-1	-3	-4	
Veszprém	ny≡		-1	-2	-2	
Tatabánya	•		-1	-2	-2	
843 Budapest (Lőrinc)	ny*=		-1	-2	-2	0
840 Budapest OMI	ny		0	-1	-1	0
Budapest (Szabadságh. 474 m)	ny,=	folt	-2	-4	-4	0
Martonvásár	ny*		-1	-2	-3	0
Székesfehérvár	ny,		0	-2	-2	
Dunaújváros	ny,=		0	-2	-3	
Szekszárd	•		0	-1	-2	
Mohács	ny,		0	-1	-2	
960 Baja	ny≈*		-1	-1	-2	0
Kalocsa	ny*	lepel	-1	-2	-2	
Ceglód	•		-1	-2	-	0
860 Szolnok	ny≈=		-1	-2	-2	0
970 Kecskemét	ny,	lepel	-1	-2	-3	0
Kiskunfélegyháza	ny,=	folt	-1	-2	-3	
982 Szeged	ny*=	folt	0	-2	-2	0
Mezőhegyes	1,		-2	-2	-4	0
Orosháza	— =		-1	-2	-2	0
990 Békéscsaba	ny≈*		-1	-2	-3	0
Túrkeve	ny≡		-1	-2	-2	0
Berettyóújfalu	ny,	lepel	-1	-1	-2	
880 Debrecen	ny*	lepel	-1	-2	-2	0
892 Nyíregyháza	ny*=		0	-2	-2	0
Kisvárda	ny*	lepel	0	-2	-2	0
Mátészalka	.=	folt	0	-3	-3	
Tiszabecs	ny ≡		0	-2	-3	
Vác	ny≡└		0	-1	-2	
Gödöllő	ny*	folt	-2	-2	-4	0
Lőrinci	•	lepel	0	-2	-3	
Gyöngyös	ny*		-1	-2	-2	0
Balassagyarmat	ny*=	lepel	-1	-2	-2	
755 Salgótarján	•		-2	-3	-3	
Galyatető (932 m)	•	2	-1	-7	-	
851 Kékestető (1000 m)	ny* ≡	1	-6	-7	-7	0
Kompolt	ny=		-1	-2	-2	0
Eger	ny*		0	-2	-2	0
Putnok	ny*	folt	-1	-2	-2	
Lillafüred	ny*		-	-2	-2	
772 Miskolc	ny*=	lepel	0	-2	-2	0
Fügöd	ny*	lepel	-1	-2	-2	
Sárospatak	ny,	1	0	-2	-2	0

24 órai csapadék mm		Hó cm
Rajka	•	
Kapuvár	.≡	
Bábolna	.	1
Komárom	ny*	2
Káld	ny,≡	
Sopronhorp.	ny,	
Körmend	1≡	
Letenye	ny,	
Sümeg	ny,≡	
Zirc	ny,	
Kisbér	ny*	folt
Mór	ny,	folt
Alcsút	ny*≈	lepel
Esztergom	•	1
Dobogókő	1,	1
Fonyód	•	
Tab	ny	
Sárbogárd	ny=	
Lengyel	•	
Nagykónyi	ny,	
Marcali	•	
Somogyszob	•	
Kaposvár	•	
Barcs	1≈≡	
Szigetvár	•	
Bácsalmás	•	1
Kiskunhalas	ny ≡	
Izsák	ny ,	
Kunsztmiklós	ny=	
Örkény	ny,	folt
Nagykáta	ny*≡	lepel
Jászapáti	ny,≡	
Tiszakécske	•	
Monor	ny=	
Kistelek	ny,≡	lepel
Makó	ny,	
Szentes	•	lepel
Szarvas	ny*=	
Szeghalom	ny,V	
Körösszakál		
Tiszaroff	•	
Poroszló	ny*V≡	
Karcag	ny*	lepel
Hortobágy	•	
Polgár	ny*	lepel
Hajdúdorog	•	
Nyírlugos	•	
Csenger	ny*	lepel
Vásárosnamény	•	
Záhony	.≡	
Kisvárda	.≡	
Romhány	ny,≡	lepel
Borsodnádasd	ny*	lepel
Jósvafő		
Szendrőlád	ny=	
Hidasnémeti	•	
Tokaj	•	lepel
Szentendre	ny ,	

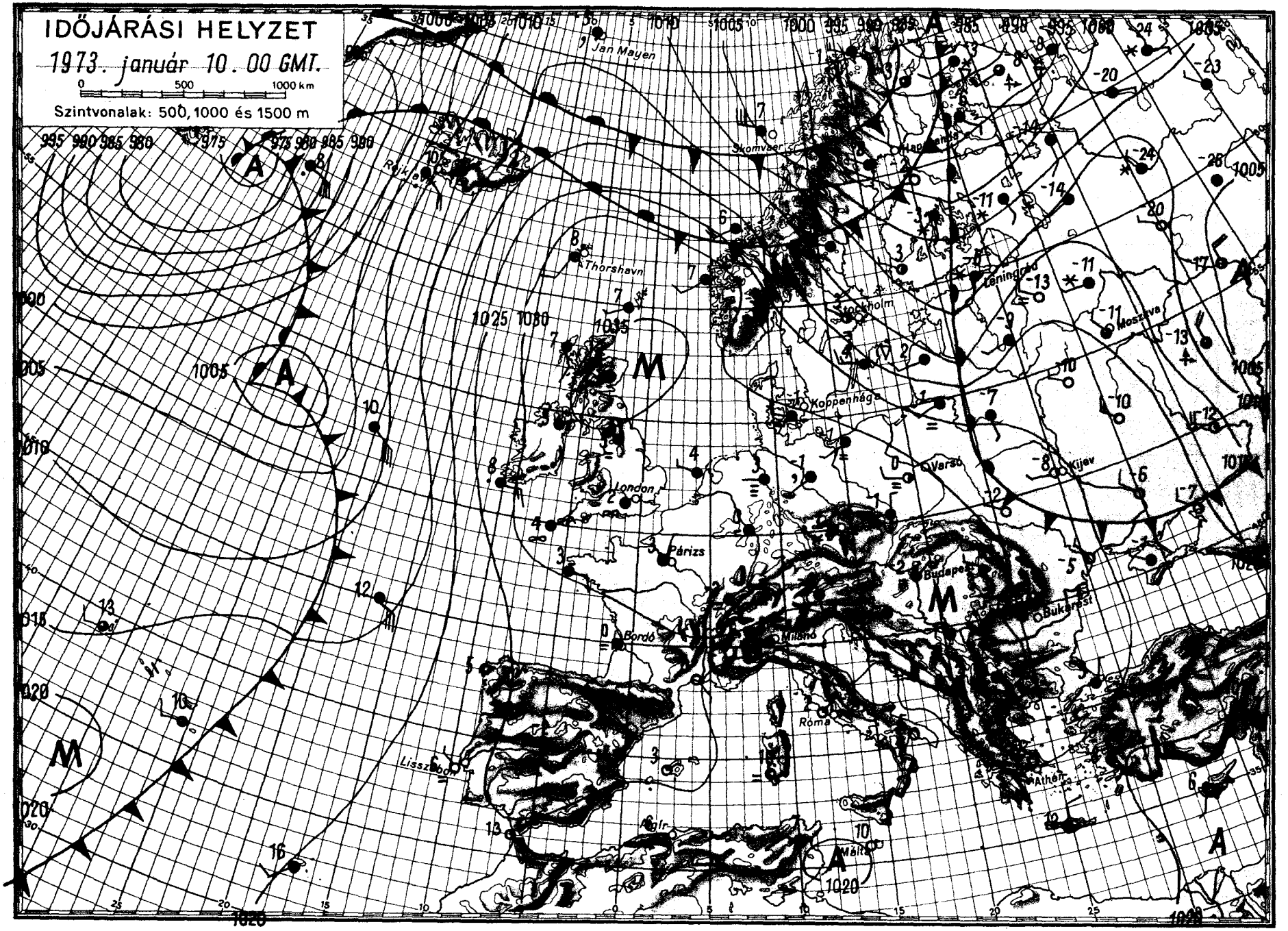

OFFSET-NYOMDA, BUDAPEST

IDŐJÁRÁSI NAPIJELENTÉS

ЕЖЕДНЕВНЫЙ МЕТЕОРОЛОГИЧЕСКИЙ БЮЛЛЕТЕНЬ • DAILY WEATHER REPORT
BULLETIN QUOTIDIEN DE TEMPS • TÄGLICHER WETTERBERICHT

KIADJA: ORSZÁGOS METEOROLÓGIAI SZOLGÁLAT
Készíti: Központi Előrejelző Intézet Előrejelző Osztálya — Megrendelhető: Budapest, II., Kitaibel Pál u. 1.
Telefon: 353-500, Előrejelző Osztály: 150-410 — Megjelenik naponként — Évi előfizetési díja: 720,— Ft
Kiadásért felel: az OMSZ elnöke — Szerkesztésért felel: a KEI igazgatója

86. évfolyam 11. szám 1525 Budapest 1973. január 11. csütörtök

Az időjárási helyzet ma reggel és a várható időjárás:

Az a nagy kiterjedésű magasnyomású légköri képződmény, amely az elmult hét folyamán Európa középső részein a párás, ködös időjárást okozta, leépült és jelenleg már csak Nyugat-Európa fölött érezteti hatását. Ezzel egyidejüleg a Szovjetunió európai területén elhelyezkedő nagy kiterjedésü alacsony-nyomásu légköri képződmény nyugati oldalán, élénk széllel, hideg levegő érkezett Közép-Európa fölé. Az élénk szél, a hideg levegő, felkeverte a talaj közeli légréteget, ennek következtében a Kárpát-medencében és környékén is átalakult az időjárás. Megszüntek a ködök, megélénkült a szél, de jelentős havazást az időjárás-átalakulás nem hozott, mivel az ide áramló levegő nem rendelkezik kellő nedvességtartalommal.

Hazánkban szerdán borult párás, helyenként napközben is ködös idő volt. Többfelől jelentettek hódara hullást, ónos szitálást. Az ebből származó csapadékmennyiség azonban legtöbb helyen még a mérhető mennyiséget sem érte el. Napközben +1, -1, ma hajnalban -1,-3 fok közötti hőmérsékleteket mutattak a hőmérők. Az éjszaki órákban hazánkat is elérte az északkelet felől áramló hideg levegő. Hatására a szél megélénkült és a ködök fokozatosan megszüntek. Délelőtt a keleti megyékben néhány helyen gyengén havazott. A hőmérséklet 11 órakor +0, -1 fok között volt.

Ma 12 órakor Budapesten a hőmérséklet +3 fok volt, a tengerszintre átszámitott légnyomás 768 mm, gyengén emelkedik.

Várható időjárás péntek estig:
Felhőátvonulások, főként az ország keleti felében szórványosan kisebb havazás, hózápor. Mérsékelt, időnként élénk, helyenként átmenetileg még erős északi, északkeleti szél.
Az éjszakai lehülés erősödik, a nappali felmelegedés alig változik.
Várható legalacsonyabb éjszakai hőmérséklet: -2, -6 fok között,
legmagasabb nappali hőmérséklet pénteken: kevéssel fagypont felett.

Kerényi Nárcisz s.k.

TÁVOLABBI KILÁTÁSOK KEDD REGGELIG:
Az erős északi szél fokozatosan mérséklődik, az éjszakai lehülés fokozódik.
Legalacsonyabb hajnali hőmérsékletek -1, -6, később -6, -11 fok között.
Legmagasabb nappali hőmérsékletek eleinte +2, -3, később 0, -5 fok között.
Jelentős mennyiségü /legalább 5 mm/ csapadék valószinüsége 10 százalék.

TÁVELŐREJELZŐ OSZTÁLY

A hőmérséklet napi középértéke és eltérése a 100 évi átlagtól /Budapesten/:

1973. I. 10.	0,0 C°	+1,4 C°

1871 óta ezen a napon Budapesten előfordult:

legmagasabb hőmérséklet	+13,6 C° /1921/	
legalacsonyabb hőmérséklet	-16,9 C° /1901/	

73.017.

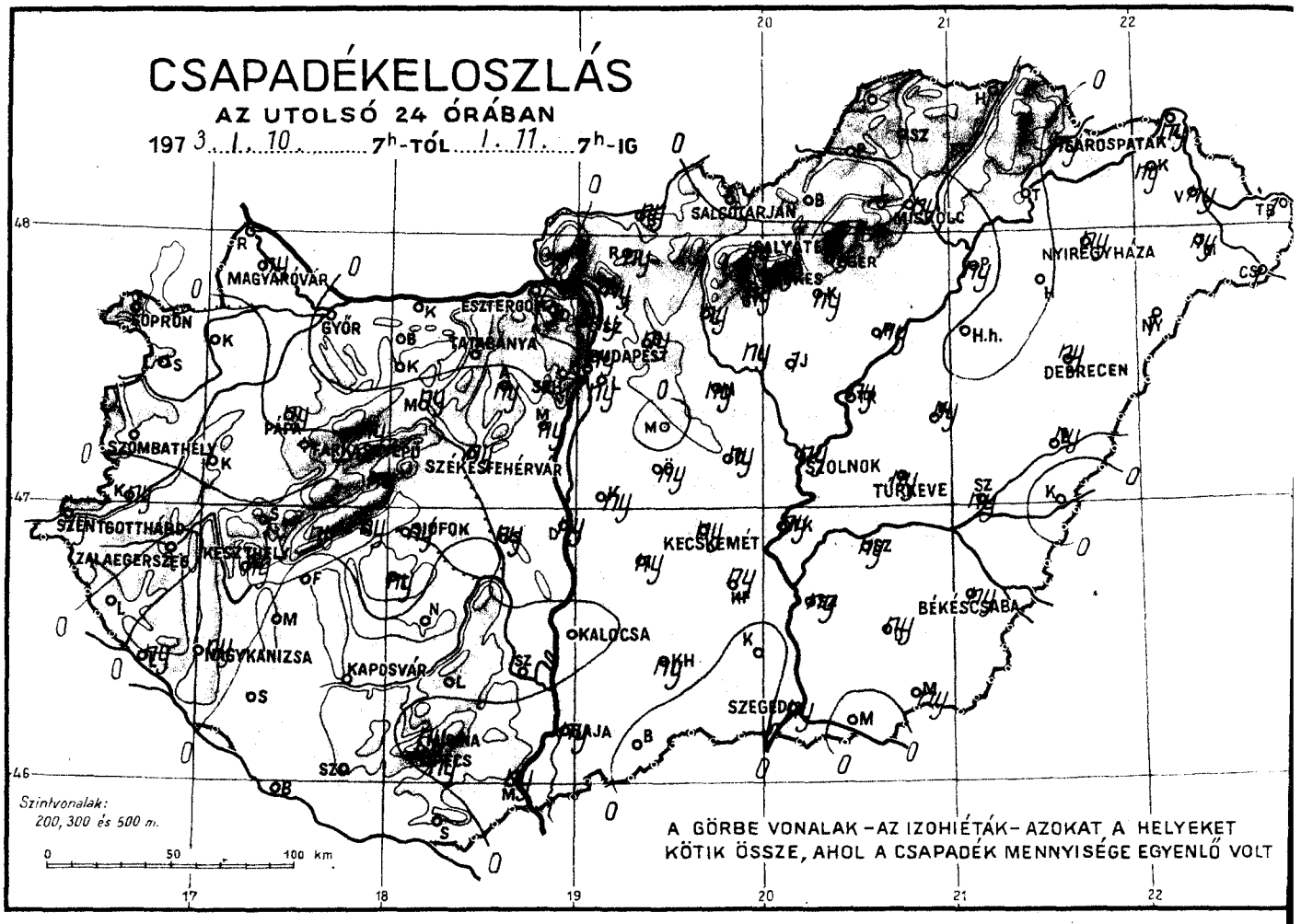
CSAPADÉKELOSZLÁS
AZ UTOLSÓ 24 ÓRÁBAN
197 3. I. 10. 7h-TÓL I. 11. 7h-IG
SOPRON
MAGYARÓVÁR
GYŐR
ESZTERGOM
TATABÁNYA
BUDAPEST
SALGÓTARJÁN
MISKOLC
NYÍREGYHÁZA
DEBRECEN
SZOMBATHELY
PÁPA
TATABÁNYA
SZÉKESFEHÉRVÁR
SZOLNOK
TÚRKEVE
SZENTGOTTHÁRD
ZALAEGERSZEG
KESZTHELY
SIÓFOK
KECSKEMÉT
BÉKÉSCSABA
NAGYKANIZSA
KAPOSVÁR
KALOCSA
SZEGED
Szintvonalak:
200, 300 és 500 m.
0 50 100 km
A GÖRBE VONALAK – AZ IZOHIÉTÁK – AZOKAT A HELYEKET KÖTIK ÖSSZE, AHOL A CSAPADÉK MENNYISÉGE EGYENLŐ VOLT

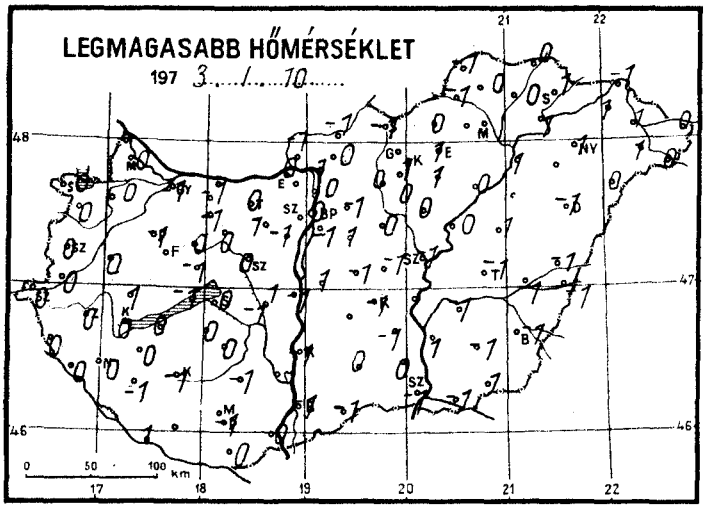
LEGMAGASABB HŐMÉRSÉKLET
197 3. I. 10.
0 50 100 km

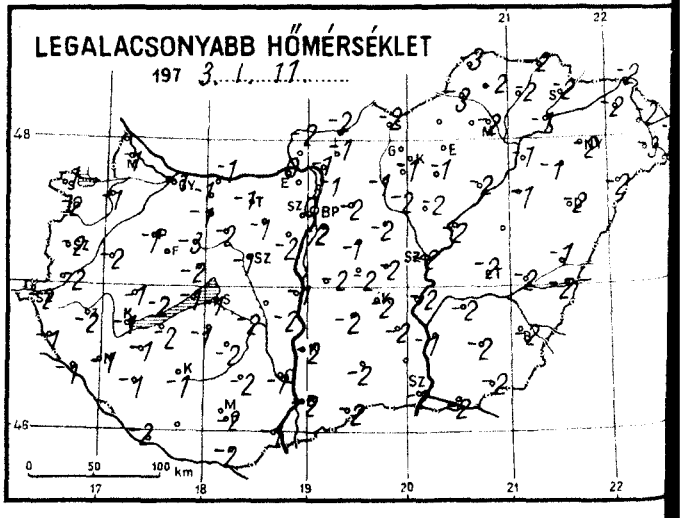
LEGALACSONYABB HŐMÉRSÉKLET
197 3. I. 11.
0 50 100 km

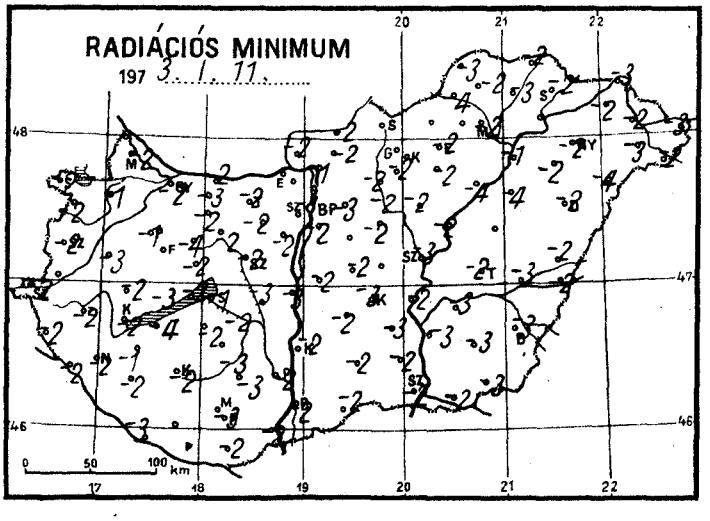
RADIÁCIÓS MINIMUM
197 3. I. 11.
0 50 100 km

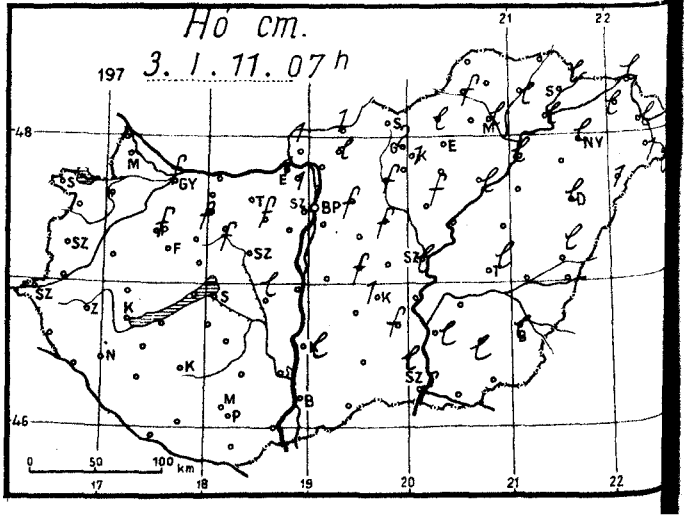
Hó cm.
197 3. I. 11. 07h
0 50 100 km

1973 január hó,
11. csütörtök nap

	Az utolsó 24 óra adatai					
	Csapadék (mm)	Hó cm	Hőmérsékleti szélsőségek: tegnapi nappali max.	éjszakai min.	min. 5 cm-en	Napsütés (óra) tegnap
Mosonmagyaróvár	ny✶		0	-1	-2	0
12822 Győr	•	folt	-1	-1	-2	0
825 Pápa	ny=	folt	-1	-1	-1	0
805 Sopron	•=		0	-1	-2	0
812 Szombathely	•=		0	-2	-2	0
910 Szentgotthárd	ny		0	-2	-2	0
915 Zalaegerszeg	•		0	-2	-2	
Lenti	•		0	-1	-2	
925 Nagykanizsa	ny=		0	-1	-2	0
920 Keszthely	ny✶		0	-1	-2	0
Tihany	ny=		-1	-1	-2	
935 Siófok	ny=		0	-1	-1	0
942 Pécs	ny, =		-1	-2	-3	0
Misinatető (534 m)	ny✶=		-4	-4	-	0
Siklós	-=		0	-2	-2	
Farkasgyepű (400 m)	•		-1	-3	-4	
Veszprém	ny=		-1	-2	-2	
Tatabánya	•		0	-1	-2	
843 Budapest (Lőrinc)	ny✶=		-1	-2	-2	0
840 Budapest OMI	ny✶		0	0	-1	0
Budapest (Szabadságh., 474 m)	•		-3	-4	-4	0
Martonvásár	ny✶		-1	-2	-2	0
Székesfehérvár	ny✶		0	-1	-2	
Dunaújváros	ny✶		-1	-2	-3	
Szekszárd	•		-	-1	-2	
Mohács	ny✶		0	-1	-2	
960 Baja	ny✶=		-1	-2	-2	0
Kalocsa	•	lepel	-1	-2	-2	
Cegléd	ny✶		-1	-2	-	0
860 Szolnok	ny✶	lepel	-1	-2	-3	0
970 Kecskemét	ny=	1	-1	-2	-3	0
Kiskunfélegyháza	ny,	folt	-1	-2	-3	
982 Szeged	ny	folt	-1	-2	-2	0
Mezőhegyes	ny✶		1	-2	-3	0
Orosháza	ny✶	lepel	-1	-2	-3	0
990 Békéscsaba	ny✶=	lepel	-1	-2	-3	0
Túrkeve	ny✶	lepel	-1	-2	-2	0
Berettyóújfalu	ny✶	lepel	-1	-1	-2	
880 Debrecen	ny✶	lepel	-1	-2	-2	0
892 Nyíregyháza	ny✶=	lepel	1	-2	-2	0
Kisvárda	ny✶	lepel	1	-2	-2	0
Mátészalka	ny✶	1	1	-3	-3	
Tiszabecs	1✶	1	0	-2	-3	
Vác	ny,		1	-1	-1	
Gödöllő	ny✶	folt	-1	-2	-3	0
Lőrinci	ny✶	folt	0	-1	-1	
Gyöngyös	ny✶		1	-1	-2	0
Balassagyarmat	ny✶	1	-1	-2	-2	
755 Salgótarján	•		-1	-2	-3	
Galyatető (932 m)	ny✶	2	-1	-7	-	
851 Kékestető (1000 m)	ny✶=	1	-6	-7	-8	0
Kompolt	ny✶		1	-1	-2	0
Eger	ny✶		1	-	-2	0
Putnok	•	folt	-1	-3	-4	
Lillafüred	•		-	-3	-3	
772 Miskolc	ny✶=	lepel	0	-2	-2	0
Fügöd	•	lepel	0	-2	-3	
Sárospatak	ny✶	lepel	1	-2	-2	0

	24 órai csapadék mm	Hó cm
Rajka		
Kapuvár	•	
Bábolna	•	1
Komárom	•	
Káld	•	
Sopronhorp.	•	
Körmend	ny✶=	
Letenye	ny✶	
Sümeg	1✶	
Zirc	ny,	
Kisbér	•=	fo
Mór	ny✶	f
Alcsút	ny✶	f
Esztergom	•	
Dobogókő	1✶≡	
Fonyód	•	
Tab	ny✶	
Sárbogárd	ny✶	lepel
Lengyel	•	
Nagykónyi	•	
Marcali	•	
Somogyszob	•	
Kaposvár	•	
Barcs	•	
Szigetvár	•	
Bácsalmás	•	
Kiskunhalas	ny=	
Izsák	ny,	
Kunsztmiklós	ny✶	
Örkény	ny✶	folt
Nagykáta	ny✶	fol
Jászapáti	1✶	folt
Tiszakécske	ny✶	
Monor	•	
Kistelek	•	lepel
Makó	•	
Szentes	ny✶	lep
Szarvas	ny✶	
Szeghalom	ny✶	
Körösszakál	•	
Tiszaroff	ny✶	
Poroszló	ny✶	lepel
Karcag	ny=	
Hortobágy	•	
Polgár	ny✶	lepel
Hajdúdorog	•	
Nyírlugos	1✶	1
Csenger	1✶	lepel
Vásárosnamény	ny✶	lepel
Záhony	ny✶	lepel
Királyhelmec	•	1
Romhány	ny✶	lepel
Borsodnádasd	•	lepel
Jósvafő	•=	
Szendrőlád	•	
Hidasnémeti	•=	
Tokaj	•	lepel
Szentendre	ny,	

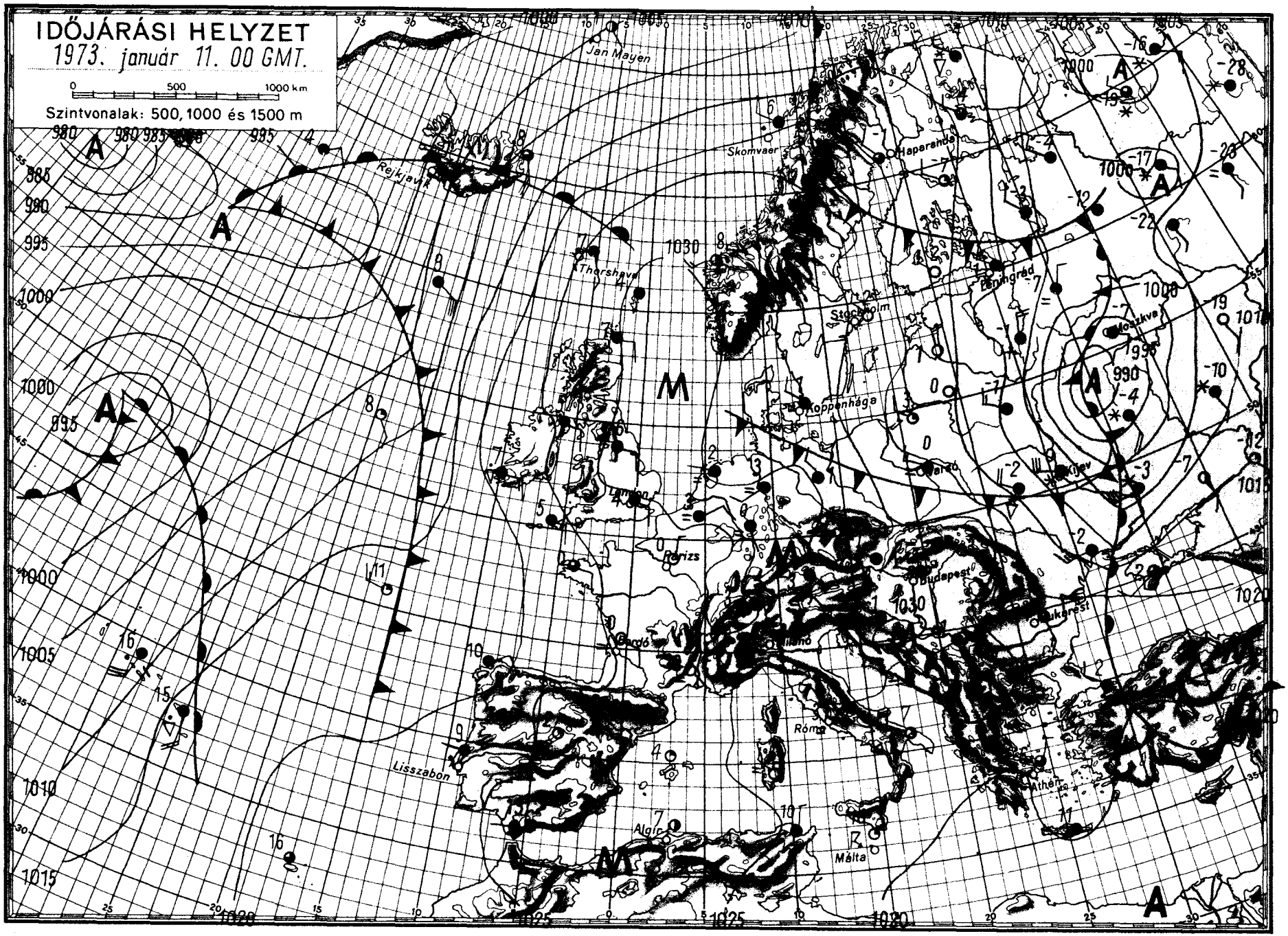
IDŐJÁRÁSI HELYZET
1973. január 11. 00 GMT.
0 500 1000 km
Szintvonalak: 500, 1000 és 1500 m
Jan Mayen
Skomvaer
Haparanda
Reykjavik
Thorshavn
Stockholm
Leningrád
Moszkva
Koppenhága
Berlin
Kijev
Párizs
Budapest
Bukarest
Lisszabon
Algír
Málta
Róma
Athén
OFFSET-NYOMDA BUDAPEST

IDŐJÁRÁSI NAPIJELENTÉS

ЕЖЕДНЕВНЫЙ МЕТЕОРОЛОГИЧЕСКИЙ БЮЛЛЕТЕНЬ • DAILY WEATHER REPORT
BULLETIN QUOTIDIEN DE TEMPS • TÄGLICHER WETTERBERICHT

KIADJA: ORSZÁGOS METEOROLÓGIAI SZOLGÁLAT
Készíti: Központi Előrejelző Intézet Előrejelző Osztálya — Megrendelhető: Budapest, II., Kitaibel Pál u. 1.
Telefon: 353-500, Előrejelző Osztály: 150-410 — Megjelenik naponként — Évi előfizetési díja: 720,— Ft
Kiadásért felel: az OMSZ elnöke — Szerkesztésért felel: a KEI igazgatója

86. évfolyam 12. szám 1525 Budapest 1973. január 12. péntek

Az időjárási helyzet ma reggel és a várható időjárás:

A Szovjetunió európai területén át a Fekete-tenger felé haladva egymást követik a sarkvidéki levegő hullámai. Emiatt azon a vidéken továbbra is nagy területeken van hófuvás, a szél viharos ereje sem mérséklődött. A hőmérséklet ma éjszaka Moszkva környékén -15, -20, ettől északra -25, -35 fok között volt, de -42 fokos fagyról is érkezett jelentés. Ennek a nagy tömegü hideg levegőnek a Kárpátokon át beszivárgó része szüntette meg rövid időre az itteni párás, ködös időt. Közép- és Nyugat-Európa felett változatlanul megmaradt a magasnyomásu képződmény, ezért ott nem történt átalakulás az időjárásban.

Hazánkban csütörtökön változóan felhős volt az ég, általában 1, 6 órás napfénytartamot jelentettek. Néhány helyen hullott csak jelentéktelen mennyiségü csapadék kisebb hószállingózás, eső formájában. A legmagasabb nappali hőmérséklet 0, +5 fok között volt. A legalacsonyabb éjszakai hőmérséklet rendkivül szeszélyes eloszlást mutat. Az Északi-hegyvidék környékén, valamint a Duna-Tisza közén -5, -10, másutt +1, -5 fokig hült le a levegő. Délelőtt változóan felhős volt az ég, az északi szél néhány helyen megélénkült. A hőmérséklet 11 órakor -2, +2 fok között volt.

Ma 12 órakor Budapesten a hőmérséklet +1 fok, a tengerszintre átszámitott légnyomás 773 mm, alig változik.

Várható időjárás szombat estig:

Változóan felhős, többfelé párás, a hajnali és a reggeli órákban néhány helyen ködös idő, valószinüleg csapadék nélkül.
Mérsékelt, pénteken időnként élénk északi szél.
Várható legalacsonyabb éjszakai hőmérséklet: általában -3, -8 fok között, északkeleten -10 fok körül,
legmagasabb nappali hőmérséklet szombaton: 0 fok körül.

Bóna Márta s.k.

A hőmérséklet napi középértéke és eltérése a 100 évi átlagtól /Budapesten/:

1973. I. 11.	+1,9 C°	+3,2 C°

1871 óta ezen a napon Budapesten előfordult:

legmagasabb hőmérséklet	+13,6 C° /1903/
legalacsonyabb hőmérséklet	-14,5 C° /1940/

73.022.

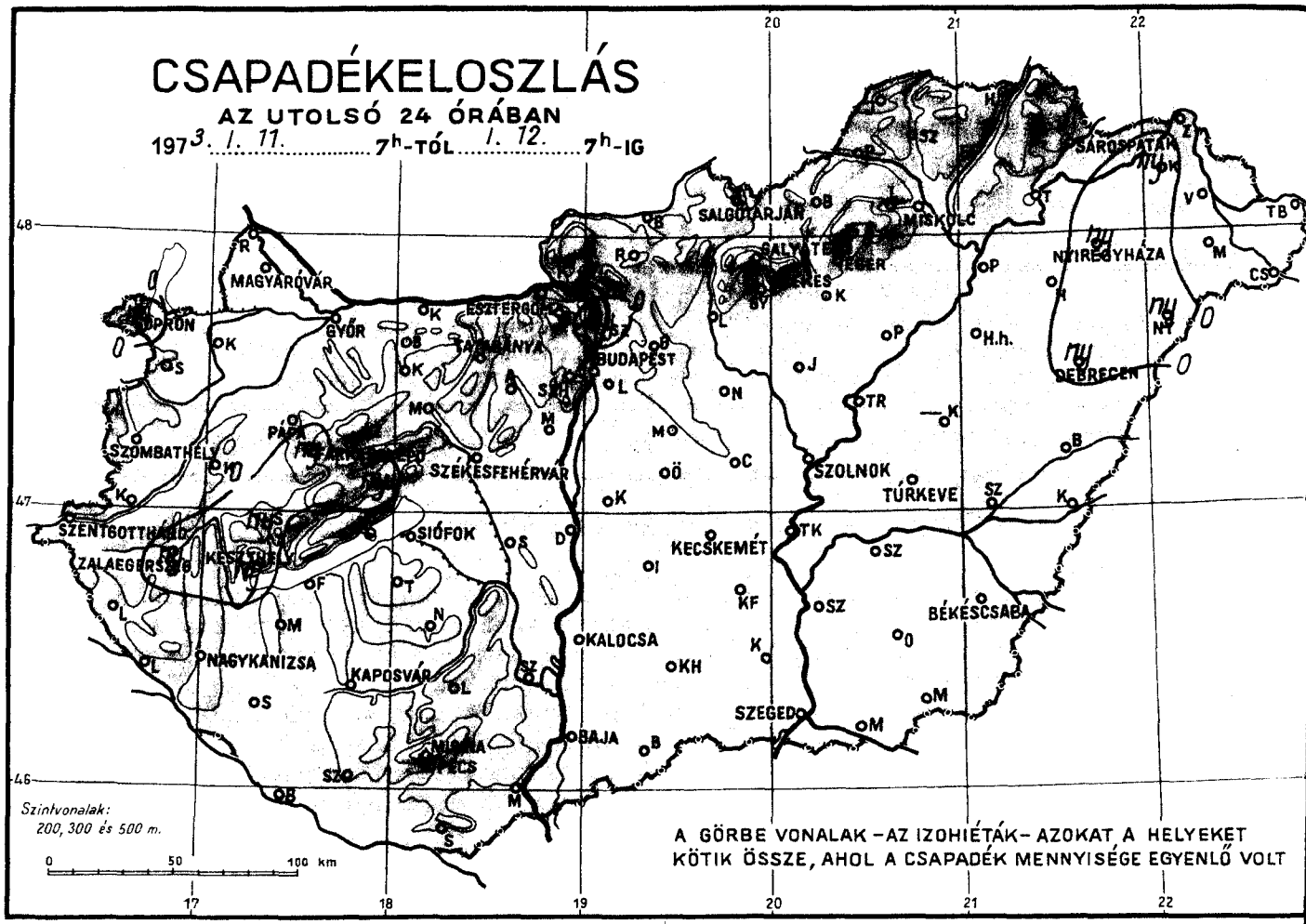
CSAPADÉKELOSZLÁS
AZ UTOLSÓ 24 ÓRÁBAN
197 3. I. 11. 7h-TÓL I. 12. 7h-IG
SALGÓTARJÁN
MISKOLC
SÁROSPATAK
NYÍREGYHÁZA
DEBRECEN
MAGYARÓVÁR
GYŐR
ESZTERGOM
BUDAPEST
SZOMBATHELY
SZÉKESFEHÉRVÁR
SZOLNOK
TÚRKEVE
SIÓFOK
KECSKEMÉT
BÉKÉSCSABA
NAGYKANIZSA
KAPOSVÁR
KALOCSA
SZEGED
BAJA
Szintvonalak:
200, 300 és 500 m.
A GÖRBE VONALAK – AZ IZOHIÉTÁK – AZOKAT A HELYEKET
KÖTIK ÖSSZE, AHOL A CSAPADÉK MENNYISÉGE EGYENLŐ VOLT

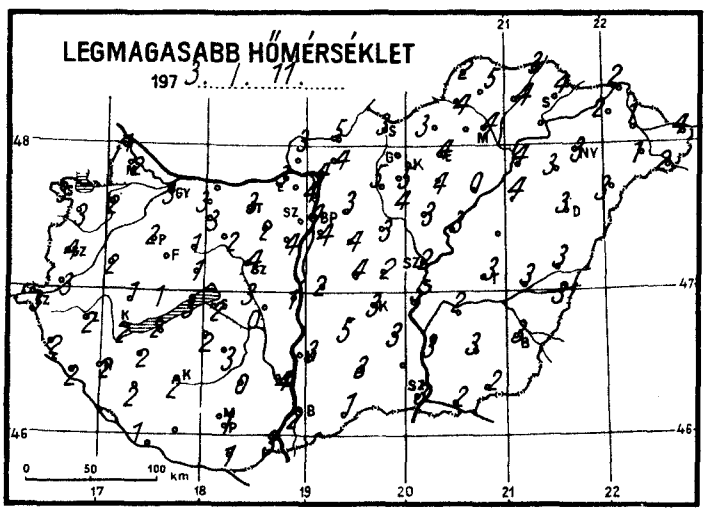
LEGMAGASABB HŐMÉRSÉKLET
197 3. I. 11.

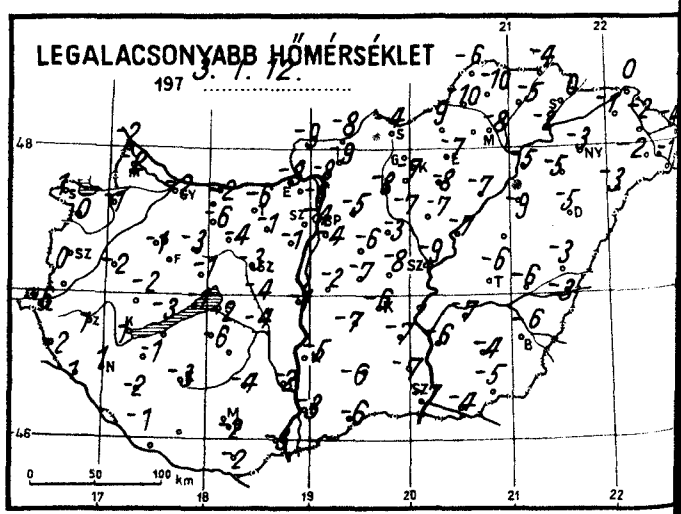
LEGALACSONYABB HŐMÉRSÉKLET
197 3. I. 12.

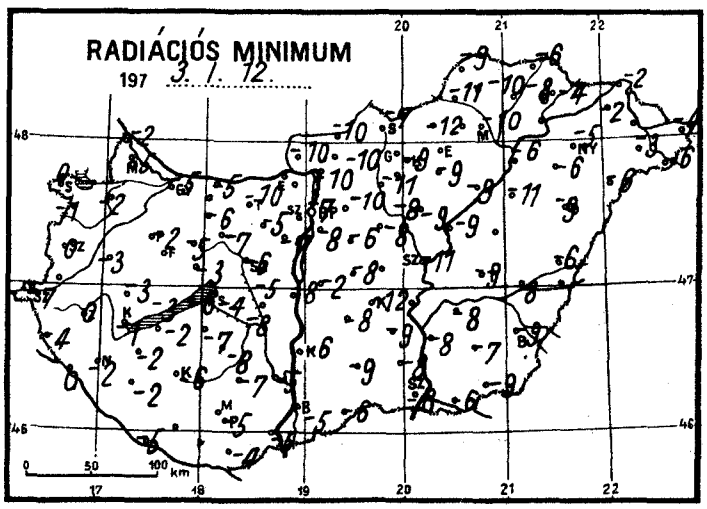
RADIÁCIÓS MINIMUM
197 3. I. 12.

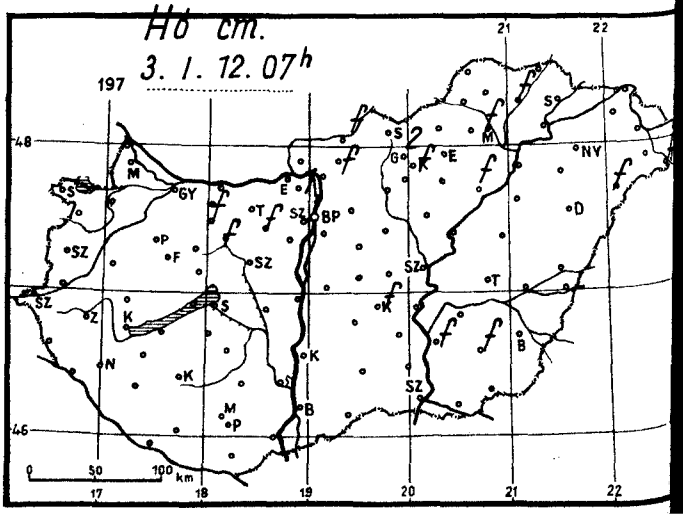
Hó cm.
3. I. 12. 07h
197

1973. január ..... hó,
12. péntek ..... nap

	Az utolsó 24 óra adatai					
	Csapadék (mm)	Hó cm	Hőmérsékleti szélsőségek: tegnapi nappali max.	éjszakai min.	min. 5 cm-en	Napsütés (óra) tegnap
Mosonmagyaróvár	•		2	2	5	0
12822 Győr	•		3	-2	-5	0
825 Pápa	•		2	-1	-2	0
805 Sopron	ny *		3	1	0	0
812 Szombathely	•		4	0	0	1
910 Szentgotthárd	•		3	-6	-7	2
915 Zalaegerszeg	ny		2	1	0	
Lenti	•		2	-2	-4	
925 Nagykanizsa	•		2	1	-2	0
920 Keszthely	ny *		2	1	-1	0
Tihany	• ⌴		3	-1	-6	
935 Siófok	•		2	-2	-4	0
942 Pécs	•		1	-2	-5	0
Misinatető (534 m)	•		-2	-4	-7	0
Siklós	•		1	-2	-4	
Farkasgyepű (400 m)	ny=		-1	-4	-5	
Veszprém	ny=		1	-1	-3	
Tatabánya	•		3	-6	-10	
843 Budapest (Lőrinc)	•		4	-4	-8	1
840 Budapest OMI	• ⌴		4	-4	-7	4
Budapest (Szabadságh., 474 m)	•		1	-5	-8	2
Martonvásár	•		4	-1	-7	2
Székesfehérvár	• ⌴		4	-3	-6	
Dunaújváros	•		1	-1	-8	
Szekszárd	•		4	-2	-5	
Mohács	•		3	-3	-5	
960 Baja	•		2	-3	-5	0
Kalocsa	•		3	-5	-6	
Cegléd	• V		2	-8	-	2
860 Szolnok	• =	folt	2	-9	-11	2
970 Kecskemét	• =		3	-6	-12	0
Kiskunfélegyháza	• =		3	-7	-9	
982 Szeged	• ✱		3	-7	-8	1
Mezőhegyes	• ⌴		2	-5	-9	1
Orosháza	•	folt	3	-4	-7	3
990 Békéscsaba	• =		2	-6	-9	1
Túrkeve	•		3	-6	-9	1
Berettyóújfalu	•		3	-3	-6	
880 Debrecen	ny=		3	-5	-9	2
892 Nyíregyháza	ny		3	-3	-5	1
Kisvárda	ny *		2	-1	-2	0
Mátészalka	•		1	-2	-3	
Tiszabecs	•		4	-4	-4	
Vác	• ⌴ =		4	-8	-10	
Gödöllő	•		3	-5	-10	2
Lőrinci	• V		5	-8	-11	
Gyöngyös	•		5	-7	-9	3
Balassagyarmat	• ⌴	folt	5	-8	-10	
755 Salgótarján	•		3	-4	-7	
Galyatető (932 m)	•	2	2	-7	-	
851 Kékestető (1000 m)	•	folt	-3	-6	-10	0
Kompolt	•		4	-8	-9	2
Eger	•		4	-7	-	4
Putnok	•		4	-10	-11	
Lillafüred	•		7	-7	-9	
772 Miskolc	• =	folt	4	-8	-10	6
Fügöd	•	folt	4	-5	-8	
Sárospatak	•		4	0	-4	2

	24 órai csapadék mm	Hó cm
Rajka	•	
Kapuvár	•	folt
Bábolna	•	
Komárom	•	
Káld	•	
Sopronhorp.	•	
Körmend	•	
Letenye	•	
Sümeg	ny*	
Zirc	•	
Kisbér	• =	
Mór	• ⌴	folt
Alcsút	•	folt
Esztergom	•	
Dobogókő	•	1
Fonyód	•	
Tab	•	
Sárbogárd	•	
Lengyel	• ⌴	
Nagykónyi	•	
Marcali	•	
Somogyszob	•	
Kaposvár	•	
Barcs	•	
Szigetvár	• V	
Bácsalmás	• =	
Kiskunhalas	• V	
Izsák	•	
Kunsztmiklós	•	
Örkény	• V	
Nagykáta	• ⌴	
Jászapáti	• =	
Tiszakécske	•	
Monor	• =	
Kistelek	• =	
Makó	• =	folt
Szentes	•	
Szarvas	•	
Szeghalom	• ⌴	
Körösszakál	•	
Tiszaroff	• ⌴	folt
Poroszló	•	
Karcag	•	
Hortobágy	•	
Polgár	•	
Hajdúdorog	ny *	
Nyírlugos	•	folt
Csenger	•	
Vásárosnamény	•	
Záhony	•	
Királyrét	•	folt
Romhány	•	
Borsodnádasd	•	
Jósvafő	•	
Szendrőlád	•	
Hidasnémeti	•	
Tokaj	ny ⌴	
Szentendre		

Nhőrcsögp.

Homokszigy.

Vámosmikola

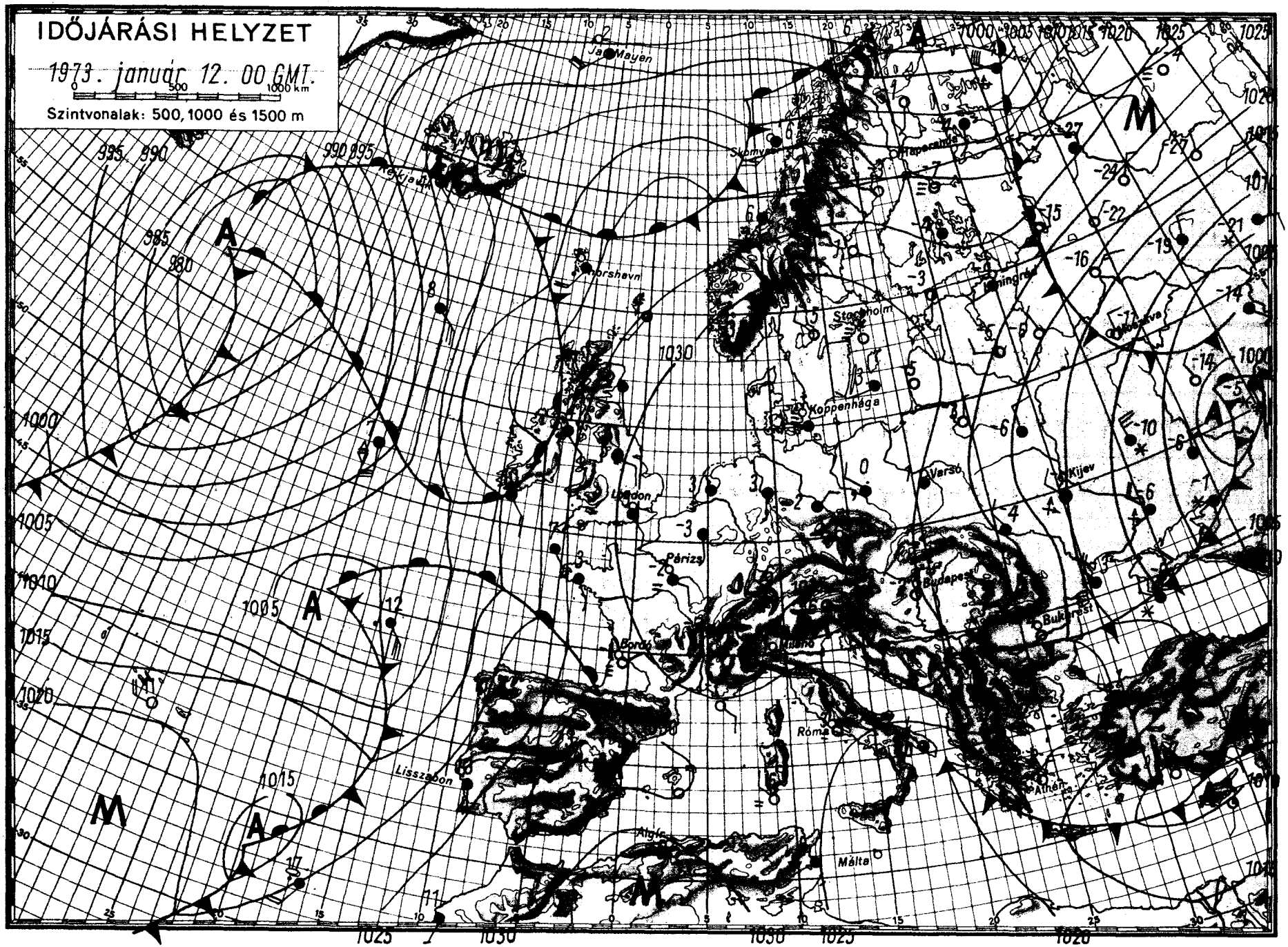
IDŐJÁRÁSI HELYZET
1973. január 12. 00 GMT.
0 500 1000 km
Szintvonalak: 500, 1000 és 1500 m
Jan Mayen
Reykjavik
Thorshavn
Skomvær
Haparanda
Leningrád
Stockholm
Koppenhága
London
Párizs
Varsó
Kijev
Budapest
Bukarest
Milano
Róma
Athén
Málta
Lisszabon
Algír

IDŐJÁRÁSI NAPIJELENTÉS

ЕЖЕДНЕВНЫЙ МЕТЕОРОЛОГИЧЕСКИЙ БЮЛЛЕТЕНЬ • DAILY WEATHER REPORT
BULLETIN QUOTIDIEN DE TEMPS • TÄGLICHER WETTERBERICHT

KIADJA: ORSZÁGOS METEOROLÓGIAI SZOLGÁLAT
Készíti: Központi Előrejelző Intézet Előrejelző Osztálya — Megrendelhető: Budapest, II., Kitaibel Pál u. 1.
Telefon: 353-500, Előrejelző Osztály: 150-410 — Megjelenik naponként — Évi előfizetési díja: 720,— Ft
Kiadásért felel: az OMSZ elnöke — Szerkesztésért felel: a KEI igazgatója

86. évfolyam 13. szám + Budapest + 1973. január 13. szombat

Az időjárási helyzet ma reggel és a várható időjárás:

Közép- és Nyugat-Európa felett az elmult 24 óra folyamán sem épült le a magasnyomásu képződmény. Bár területe kisebb lett, leépülése a közeljövőben még nem várható. Ennek a képződménynek nyugati oldalán, az óceáni partvidék felett enyhe, szubtrópusi levegő áramlik észak felé. A képződmény keleti oldalán haladva a hideg sarkvidéki levegő már elárasztotta a Fekete-tenger medencéjét és Kis-Ázsiát is. Mivel az áramlások irányában a következő 36 órában nem lesz változás, ezért a kárpát-medencei időjárás jellege sem változik.

Hazánkban pénteken változóan felhős volt az idő. A délkeleti megyékben egész nap borult volt az ég, az ország többi részén 1, 6 órán át sütött a nap. Csapadékot sehonnan sem jelentettek. A legmagasabb nappali hőmérséklet 0, +5 fok között volt. Ma hajnalra általában -3, -8 fokig hült le a levegő, az északkeleti megyékből azonban -10 fok körüli fagyokat jelentettek. Délelőtt kevés volt a felhő, néhány dunántuli városban zuzmarás köd keletkezett. A hőmérséklet 11 órakor általában -3, +. de a ködös varrosokban csak -1, -7 fok között volt.

Ma 12 órakor Budapesten a hőmérséklet +4 fok, a tengerszintre átszámitott légnyomás 774 mm, alig változik.

Várható időjárás vasárnap estig:

Időnként kissé megnövekvő felhőzet csapadék nélkül.
Mérsékelt, a keleti megyékben helyenként még élénk északi szél.
A hajnali és reggeli órákban többfelé ködképződés zuzmarával.

Várható legalacsonyabb éjszakai hőmérséklet: általában -3, -8 fok között, északkeleten -10 fok körül,

legmagasabb nappali hőmérséklet vasárnap: általában kevéssel fagypont felett, a tartósan ködös helyeken -3 fok körül.

Bóna Márta s.k.

A hőmérséklet napi középértéke és eltérése a 100 évi átlagtól /Budapesten/:

1973. I. 12.: -0,4 C° +1,1 C°

1871 óta ezen a napon Budapesten előfordult:

legmagasabb hőmérséklet 11,8 C° /1920/,
legalacsonyabb hőmérséklet -16,7 C° /1893/.

73.0027.

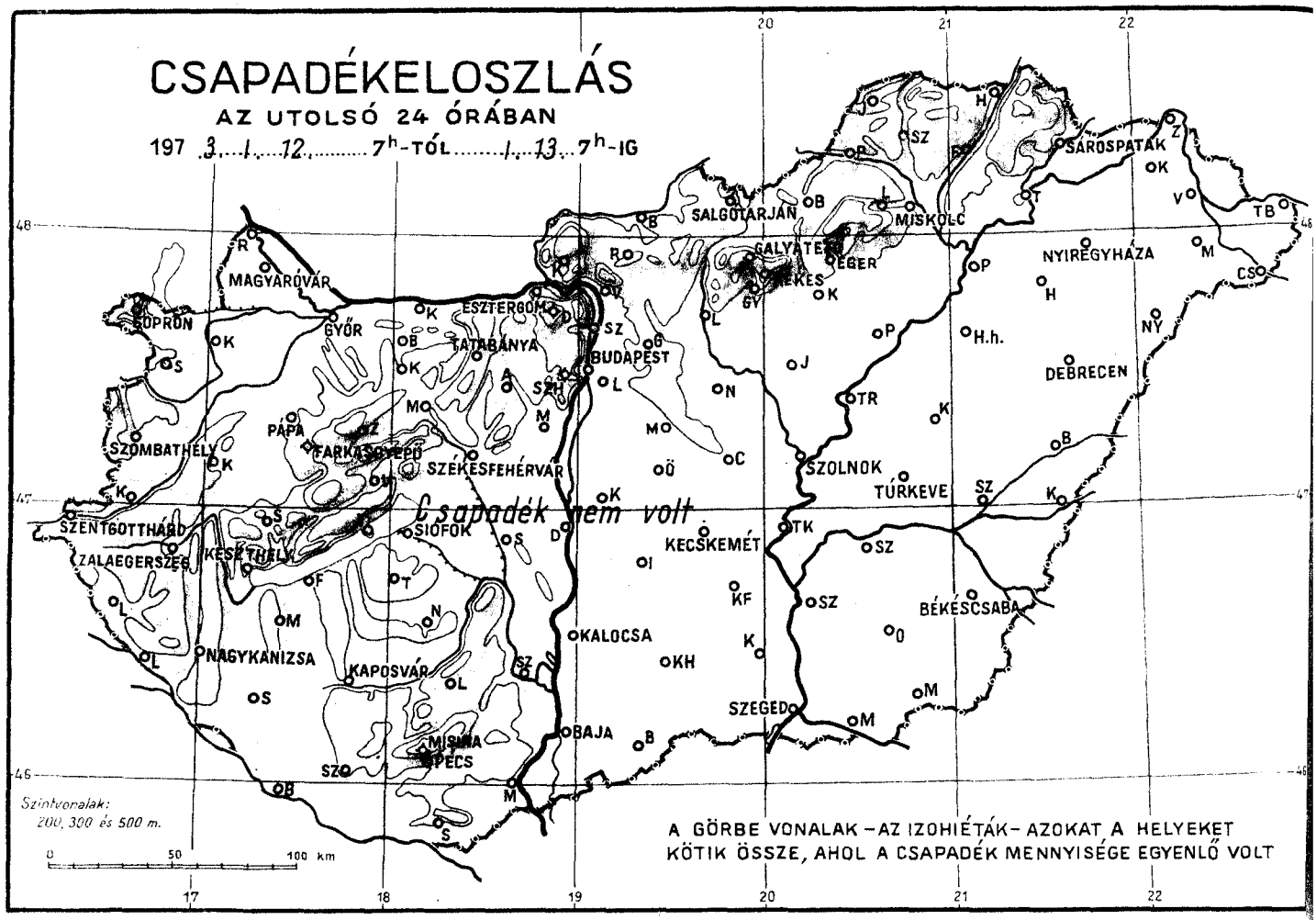
CSAPADÉKELOSZLÁS
AZ UTOLSÓ 24 ÓRÁBAN
197 3. 1. 12. 7h-TÓL 1. 13. 7h-IG
Csapadék nem volt
A GÖRBE VONALAK – AZ IZOHIÉTÁK – AZOKAT A HELYEKET KÖTIK ÖSSZE, AHOL A CSAPADÉK MENNYISÉGE EGYENLŐ VOLT
Szintvonalak: 200, 300 és 500 m.
0 50 100 km
SOPRON
MAGYARÓVÁR
GYŐR
ESZTERGOM
TATABÁNYA
BUDAPEST
SZOMBATHELY
PÁPA
FARKASGYEPŰ
SZÉKESFEHÉRVÁR
SZENTGOTTHÁRD
ZALAEGERSZEG
KESZTHELY
SIÓFOK
NAGYKANIZSA
KAPOSVÁR
PÉCS
MISKOLC
SALGÓTARJÁN
GALYATETŐ
EGER
NYÍREGYHÁZA
DEBRECEN
SZOLNOK
TÚRKEVE
KECSKEMÉT
BÉKÉSCSABA
KALOCSA
SZEGED
BAJA
SÁROSPATAK

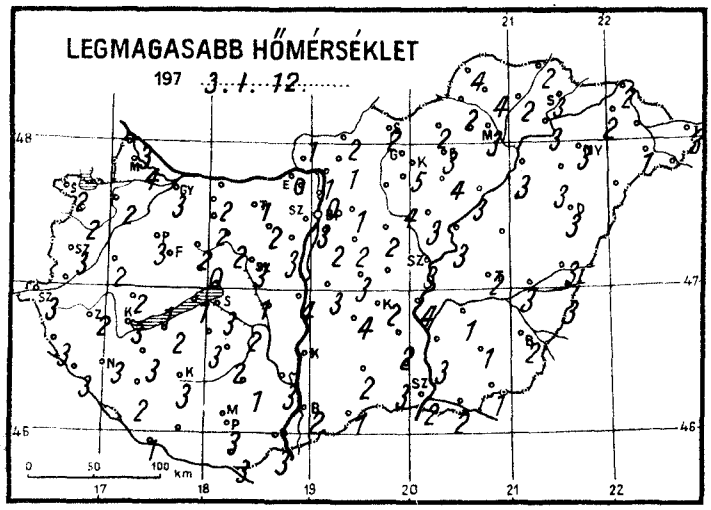
LEGMAGASABB HŐMÉRSÉKLET
197 3. 1. 12.
0 50 100 km

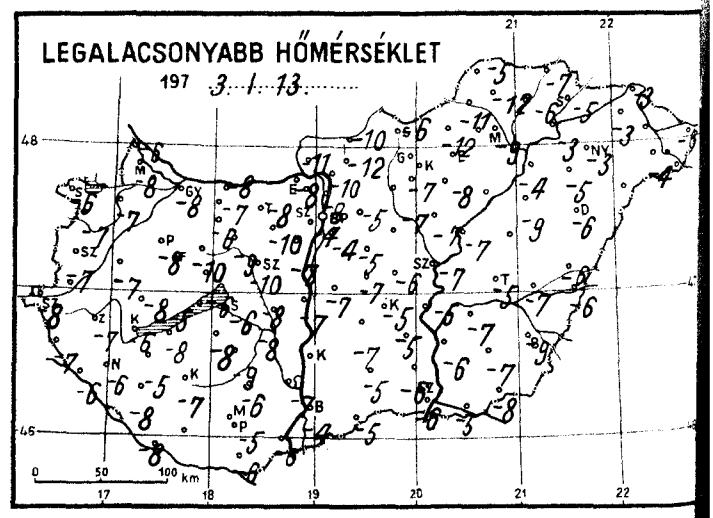
LEGALACSONYABB HŐMÉRSÉKLET
197 3. 1. 13.
0 50 100 km

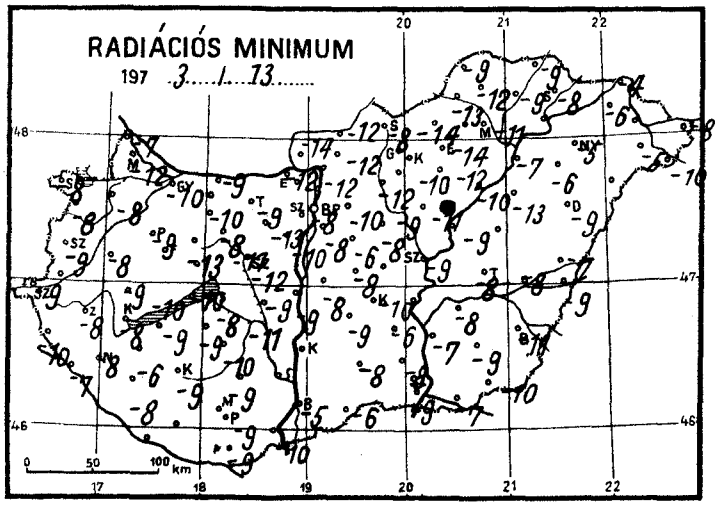
RADIÁCIÓS MINIMUM
197 3. 1. 13.
0 50 100 km

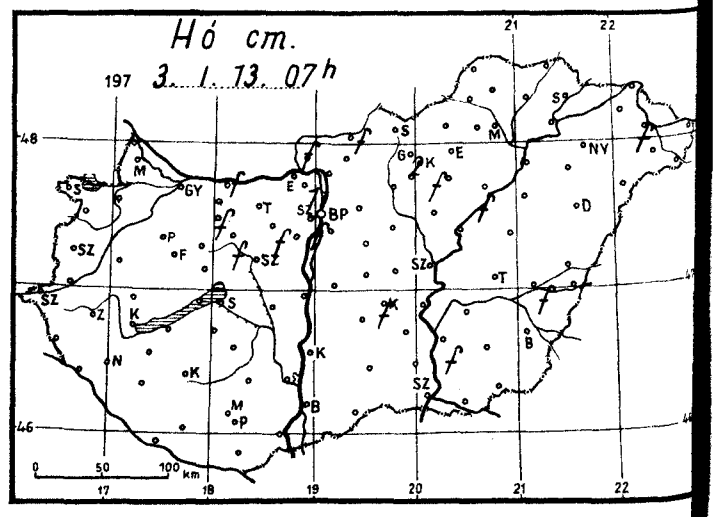
Hó cm.
197 3. 1. 13. 07h
0 50 100 km

...1973...január... hó,
..13 nap ..szombat.....

	Az utolsó 24 óra adatai					
	Csapadék (mm)	Hó cm	Hőmérsékleti szélsőségek: tegnapi nappali max.	éjszakai min.	min. 5 cm-en	Napsütés (óra) tegnap
Mosonmagyaróvár			4	-8	-12	6
12822 Győr			3	-8	-10	6
825 Pápa			3	-8	-9	2
805 Sopron			2	-6	-8	1
812 Szombathely			3	-7	-9	4
910 Szentgotthárd			3	-8	-9	1
915 Zalaegerszeg			2	-7	-8	
Lenti			3	-7	-10	
925 Nagykanizsa			3	-6	-8	2
920 Keszthely			3	-6	-8	5
Tihany			1	-6	-10	
935 Siófok			3	-6	-8	5
942 Pécs			3	-5	-9	5
Misinatető (534 m)			-1	-4	-6	0
Siklós			3	-6	-9	
Farkasgyepű (400 m)			1	-5	-6	
Veszprém			0			
Tatabánya			1	-8	-9	
843 Budapest (Lőrinc)			2	-4	-8	1
840 Budapest OMI			3	-4	-8	1
Budapest (Szabadságh.,474 m)		folt	0	-5	-9	1
Martonvásár			3	-7	-10	0
Székesfehérvár			3	-10	-12	
Dunaújváros			4	-7	-9	
Szekszárd			3	-7		
Mohács			3	-6	-10	
960 Baja			2	-4	-5	6
Kalocsa						
Cegléd				-6		1
860 Szolnok			3	-7	-9	0
970 Kecskemét		folt	2	-5	-10	0
Kiskunfélegyháza			2	-5	-6	
982 Szeged			2	-6	-9	1
Mezőhegyes			1	-8	-10	0
Orosháza			1	-7	-9	0
990 Békéscsaba			2	-9	-11	0
Túrkeve			2	-5	-8	0
Berettyóújfalu			3	-6	-7	
880 Debrecen			3	-6	-9	4
892 Nyíregyháza			3	-3	-5	5
Kisvárda			2	-3	-6	5
Mátészalka			1	-4	-5	
Tiszabecs			3	-6	-8	
Vác			1	-10	-12	
Gödöllő			1	-5	-10	3
Lőrinci					-12	
Gyöngyös			5	-7	-10	2
Balassagyarmat		folt	2	-10	-12	
755 Salgótarján			2	-6	-8	
Galyatető (932 m)	2		2	-7		
851 Kékestető (1000 m)		folt	-5	-8	-8	6
Kompolt			4	-8	-12	3
Eger			3	-6	-14	4
Putnok			2	-11	-13	
Lillafüred			3	-9	-11	
772 Miskolc			3	-9	-11	1
Fügöd			2	-6	-9	
Sárospatak			3	5	-8	5

24 órai csapadék mm		Hó cm
Rajka		
Kapuvár		
Bábolna		
Komárom		
Káld		
Sopronhorp.		
Körmend		
Letenye		
Sümeg		
Zirc		
Kisbér		
Mór		
Alcsút		
Esztergom		
Dobogókő		
Fonyód		
Tab		
Sárbogárd		
Lengyel		
Nagykónyi		
Marcali		
Somogyszob		
Kaposvár		
Barcs		
Szigetvár		
Bácsalmás		
Kiskunhalas		
Izsák		
Kunsztmiklós		
Örkény		
Nagykáta		
Jászapáti		
Tiszakécske		
Monor		
Kistelek		
Makó		
Szentes		
Szarvas		
Szeghalom		
Körösszakál		
Tiszaroff		
Poroszló		
Karcag		
Hortobágy		
Polgár		
Hajdúdorog		
Nyírlugos		
Csenger		
Vásárosnamény		
Záhony		
Királyrét		
Románia		
Borsodnádasd		
Jósvafő		
Szendrőlád		
Hidasnémeti		
Tokaj		
Szentendre		

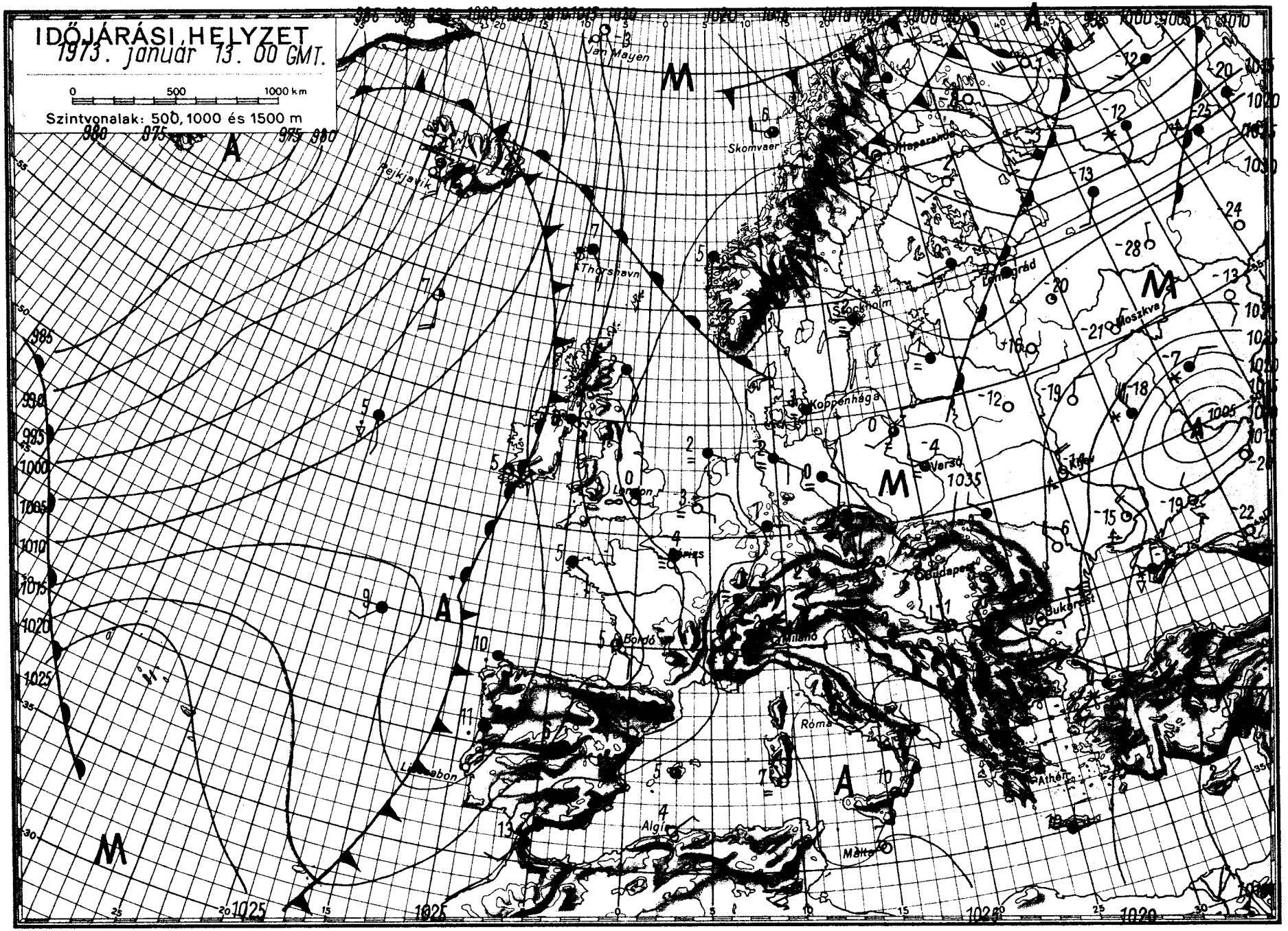

OFFSET-NYOMDA BUDAPEST

IDŐJÁRÁSI NAPIJELENTÉS

ЕЖЕДНЕВНЫЙ МЕТЕОРОЛОГИЧЕСКИЙ БЮЛЛЕТЕНЬ • DAILY WEATHER REPORT
BULLETIN QUOTIDIEN DE TEMPS • TÄGLICHER WETTERBERICHT

KIADJA: ORSZÁGOS METEOROLÓGIAI SZOLGÁLAT
Készíti: Központi Előrejelző Intézet Előrejelző Osztálya — Megrendelhető: Budapest, II., Kitaibel Pál u. 1.
Telefon: 353-500, Előrejelző Osztály: 150-410 — Megjelenik naponként — Évi előfizetési díja: 720,— Ft
Kiadásért felel: az OMSZ elnöke — Szerkesztésért felel: a KEI igazgatója

86. évfolyam 14. szám + Budapest + 1973. január 14. vasárnap

1024

Az időjárási helyzet ma reggel és a várható időjárás:

Szárazföldünk időjárását három körzetre lehet szétválasztani. Európa nyugati partvidékén az óceáni léghullámok hatására jobbára borult, sokfelé esős, szeles az időjárás. Közép-Európa nagy része felett az időjárást leszálló légmozgások irányitják. Ennek megfelelően derült, a hajnali és a reggeli órák párás, ködös időjárásától eltekintve száraz az idő. A viszonylag enyhe nappali hőmérsékletet erős éjszakai lehülés követi. A Szovjetunió európai területén ismét változékony időjárást találunk. Nagy területen havazik, és a hőmérséklet napközben is a fagypont alatt marad. Hideg az idő a Fekete-tenger vidékén is, ahol az éjszakai lehülés sokfelé elérte a -15 fokot.

Hazánkban szombaton egy-két kisebb ködös körzet kivételével, ahol a ködtakaró napközben sem szakadt fel, száraz, napos idő volt. A hosszantartó zavartalan besugárzás hatására a nappali felmelegedés az ország nagy részén +5 fok körül tetőzött. Az esti, éjszakai órákban a felhőtlen ég és a gyenge légmozgás, a hideg levegővel kitöltött medencében erős éjszakai lehüléshez vezetett. Vasárnap a kora reggeli órákban a legalacsonyabb hőmérséklet általában -6, -12 fok között volt. Délelőtt jobbára napos idő volt. 11 órára a hőmérséklet csak Sopron környékén emelkedett nulla fok fölé, máshol néhány fokkal a fagypont alatt maradt, de a ködös Miskolcon ebben az időben még -7 fokot mértek.

Ma 12 órakor Budapesten a hőmérséklet -2 fok, a tengerszintre átszámitott légnyomás 773 mm, mérsékelten süllyed.

Várható időjárás hétfő estig:

Fokozatosan megnövekvő felhőzet, havazás még nem lesz.
Hajnalban és reggel párás, néhány helyen ködös idő.
Mérsékelt délkeleti, déli szél, amely elsősorban a Dunántulon fokozatosan megélénkül.
Hideg éjszaka.
Várható legalacsonyabb éjszakai hőmérséklet: -6, -11,
legmagasabb nappali hőmérséklet hétfőn: -3, +2 fok között.

Máhr Jenő s.k.

A hőmérséklet napi középértéke és eltérése a 100 évi átlagtól /Budapesten/:

1973. I. 13.:	-0,1 C°	+1,4 C°

1871 óta ezen a napon Budapesten előfordult:

legmagasabb hőmérséklet	15,0 C° /1920/,
legalacsonyabb hőmérséklet	-16,4 C° /1896/.

72.0028.

CSAPADÉKELOSZLÁS

AZ UTOLSÓ 24 ÓRÁBAN

197 3. 1. 13. 7h-TÓL 1. 14. 7h-IG

Csapadék nem volt.

Szintvonalak: 200, 300 és 500 m.

A GÖRBE VONALAK – AZ IZOHIÉTÁK – AZOKAT A HELYEKET KÖTIK ÖSSZE, AHOL A CSAPADÉK MENNYISÉGE EGYENLŐ VOLT

LEGMAGASABB HŐMÉRSÉKLET

197 3. 1. 13.

LEGALACSONYABB HŐMÉRSÉKLET

197 3. 1. 14.

RADIÁCIÓS MINIMUM

197 3. 1. 14.

Hó cm.

3. 1. 14. 07h

197

1973. január ..... hó,
14. nap vasárnap ....

	Az utolsó 24 óra adatai							24 órai csapadék mm		Hó cm
	Csapadék (mm)	Hó cm	Hőmérsékleti szélsőségek: tegnapi nappali max.	éjszakai min.	min. 5 cm-en	Napsütés (óra) tegnap				
Mosonmagyaróvár	.		1	-7	-12	3		Rajka	.⌴	
12822 Győr	.≡V		-2	-9	-11	0		Kapuvár	.≡	
825 Pápa	.≡		-3	-8	-9	0		Bábolna	.V	
805 Sopron	.≡		2	-7	-10	2		Komárom	.⌴	
812 Szombathely	.=		4	-6	-8	5		Káld	–	
910 Szentgotthárd	.		3	-9	-11	5		Sopronhorp.	.⌴	
915 Zalaegerszeg	.=		3	-8	-10			Körmend	–	
Lenti	.		4	-8	-10			Letenye	.	
925 Nagykanizsa	.≡		4	-9	-10	6		Sümeg	.	
920 Keszthely	.≡V		4	-7	-8	4		Zirc	.	
Tihany	.⌴V		2	-6	-10			Kisbér	.	
935 Siófok	.=		2	-8	-9	4		Mór	.⌴	folt
942 Pécs	.		3	-6	-10	7		Alcsút	.⌴	folt
Misinatető (534 m)	.		-2	-7	-9	8		Esztergom	.	
Siklós	.≡⌴		0	-8	-11			Dobogókő	.	1
Farkasgyepű (400 m)	.⌴		2	-6	-7			Fonyód	.V	
Veszprém	.⌴		5	-9	-9			Tab	.	
Tatabánya	.		0	-8	-10			Sárvíz gép.	–	
843 Budapest (Lőrinc)	.		5	-8	-13	6		Lengyel	.	
840 Budapest OMI	.		5	-6	-10	6		Nagykónyi	–	
Budapest (Szabadságh., 474 m)	.	folt	5	-8	-12	6		Marcali	.≡	
Martonvásár	.		4	-8	-12	6		Somogyszob	.≡	
Székesfehérvár	.⌴V		5	-11	-15			Kaposvár	.⌴	
Dunaújváros	.		5	-7	-11			Homokkeszt gy.	.≡V	
Szekszárd	.		2	-7	-11			Szigetvár	.	
Mohács	.⌴		5	-9	-13			Bácsalmás	.V	
960 Baja	.=		4	-9	-11	7		Kiskunhalas	.	
Kalocsa	.		4	-10	-11			Izsák	.	
Cegléd	.		6	-11	–	6		Kunsztmiklós	.	
860 Szolnok	.		5	-11	-14	8		Örkény	.	
970 Kecskemét	.	folt	5	-10	-17	8		Nagykáta	.⌴	
Kiskunfélegyháza	.⌴		5	-8	-10			Jászapáti	.⌴	
982 Szeged	.		4	-10	-12	8		Tiszakécske	.	
Mezőhegyes	.⌴		2	-8	-14	8		Monor	.	
Orosháza	.	folt	3	-9	-12	8		Kistelek	.	
990 Békéscsaba	.		3	-12	-14	7		Makó	–	
Túrkeve	.		4	-10	-12	7		Szentes	.	
Berettyóújfalu	.		3	-8	-12			Szarvas	.	
882 890 Debrecen	.		3	-10	-13	8		Szeghalom	.⌴	
892 Nyíregyháza	.		3	-12	-13	7		Körösszakál	.	
Kisvárda	.		3	-11	-14	8		Tiszaroff	.	
Mátészalka	.		3	-8	-9			Poroszló	.⌴	folt
Tiszabecs	.		3	-11	-13			Karcag	.	
Vác	.		5	-13	-15			Hortobágy	.	
Gödöllő	.		4	-7	-13	8		Polgár	.	
Lőrinci	.		7	-14	-17			Hajdúdorog	.	
Gyöngyös	.		7	-11	-14	7		Nyírlugos	–	
Balassagyarmat	.⌴		4	-11	-14			Csenger	.	
755 Salgótarján	.		4	-8	-10			Vásárosnamény	.	
Galyatető (932 m)	.	2	–	-8				Záhony	.	
851 Kékestető (1000 m)	.	folt	-4	-6	-10	8	Vámosmikola	Kisvárda	–	
Kompolt	–		–	–				Romhány	.	folt
Eger	.		6	-10	-13	7		Borsodnádasd	.⌴	
Putnok	.		5	-14	-15			Jósvafő	–	
Lillafüred	.		5	-11	-13			Szendrőlád	.	
772 Miskolc	.=		5	-12	-14	6		Hidasnémeti	.	
Fügöd	.⌴		3	-13	-15			Tokaj	.	
Sárospatak	.		-1	-10	-13	7		Szentendre	.⌴	

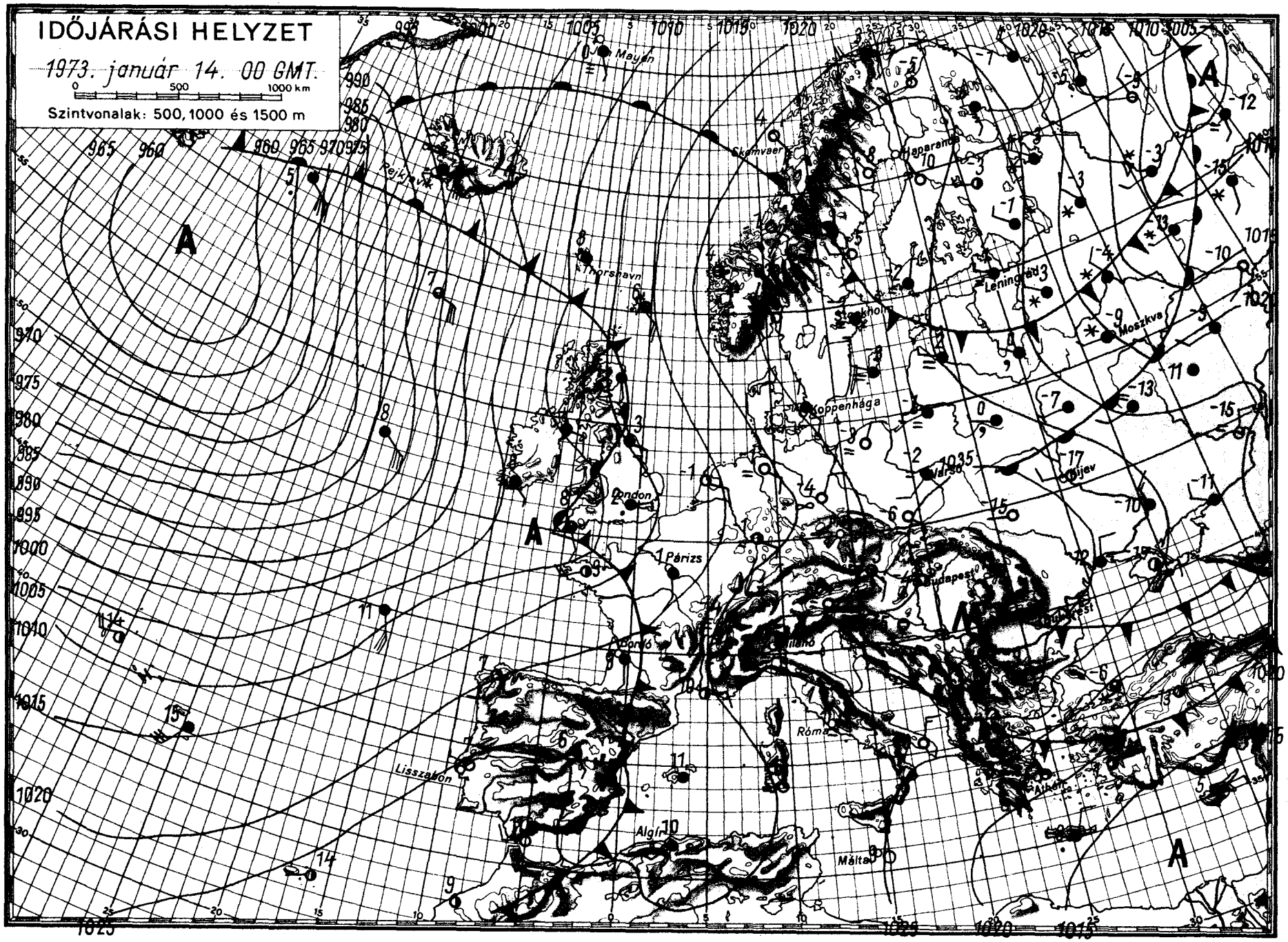

OFFSET: NYOMDA BUDAPEST

IDŐJÁRÁSI NAPIJELENTÉS

ЕЖЕДНЕВНЫЙ МЕТЕОРОЛОГИЧЕСКИЙ БЮЛЛЕТЕНЬ • DAILY WEATHER REPORT
BULLETIN QUOTIDIEN DE TEMPS • TÄGLICHER WETTERBERICHT

KIADJA: ORSZÁGOS METEOROLÓGIAI SZOLGÁLAT
Készíti: Központi Előrejelző Intézet Előrejelző Osztálya — Megrendelhető: Budapest, II., Kitaibel Pál u. 1.
Telefon: 353-500, Előrejelző Osztály: 150-410 — Megjelenik naponként — Évi előfizetési díja: 720,— Ft
Kiadásért felel: az OMSZ elnöke — Szerkesztésért felel: a KEI igazgatója

86. évfolyam 15. szám + Budapest + 1973. január 15. hétfő

Az időjárási helyzet ma reggel és a várható időjárás:

Szárazföldünk időjárásában mára virradóra gyökeres változás kezdődött el. A huzamosabb ideje csendes, sokfelé párás, ködös, de számottevő csapadéktól mentes időjárással járó, nagy kiterjedésü anticiklon gyorsan leépül és Európa időjárásának irányitását az Atlanti-óceán felől keletre helyeződő, nagy kiterjedésü ciklonrendszer veszi át. Déli, délkeleti oldalán áramló nedves levegőnek egymást gyorsan követő enyhébb és hüvösebb hullámai a Földközi-tenger nyugati medencéjében és a nyugateurópai államokban erősen felhős, sokfelé esős, szeles időjárást okoznak. A nedves, óceáni eredetü levegő a Kárpát-medencét előreláthatólag a magasabb légrétegekben éri el a következő 36 óra folyamán.

Hazánkban vasárnap általában száraz, napos idő volt. A hőmérséklet napközben 0, +4 fokig emelkedett, csupán néhány tartósan ködös helyen maradt kevéssel fagypont alatt. Hétfő hajnalra a Dunántulon -5, -9, az ország többi részén -9, -14 fokig hült le a levegő. Ma hajnalban Sopronban kevés hódara hullott, reggel elszórtan köd képződött és nyugat felől fokozatosan megnövekedett a felhőzet. Csapadékot 11 óráig sehonnan sem jelentettek, a hőmérséklet 11 órakor -1, -6 fok között volt.

Ma 12 órakor Budapesten a hőmérséklet -5 fok, a tengerszintre átszámitott légnyomás 766 mm, erősen süllyed.

Várható időjárás kedd estig:

Erősen felhős idő, hétfőn számottevő csapadék nélkül, kedden, elsősorban délen és nyugaton havazással, majd ónos esővel, havaseső vel. Megélénkülő keleti, délkeleti, kedden helyenként megerősödő és délnyugatira forduló szél. Az éjszakai lehülés gyengül, a legalacsonyabb hőmérséklet hajnalban általában -2, -7 fok között, északkeleten még -10 fok körül lesz.
A legmagasabb nappali hőmérséklet kedden a déli, délnyugati megyékben +5, máshol 0 fok körül várható.

Vissy Károly s.k.

TÁVOLABBI KILÁTÁSOK PÉNTEK REGGELIG:

Tulnyomóan felhős, párás idő, főleg az ország nyugati részén havazás, később havaseső. Legalacsonyabb hajnali hőmérséklet eleinte -6, -1 fok körül. Legmagasabb nappali hőmérséklet eleinte -2, később +3 fok körül. Jelentős mennyiségü csapadék /legalább 5 mm/ az ország területének 30 százalékán várható.

TÁVELŐREJELŐ OSZTÁLY

A hőmérséklet napi középértéke és eltérése a 100 évi átlagtól /Budapesten/:

1973. I. 14.:	-3,1 C°	-1,8 C°

1871 óta ezen a napon Budapesten előfordult:

legmagasabb hőmérséklet	15,1 C° /1920/,
legalacsonyabb hőmérséklet	-18,8 C° /1893/.

72.0029.

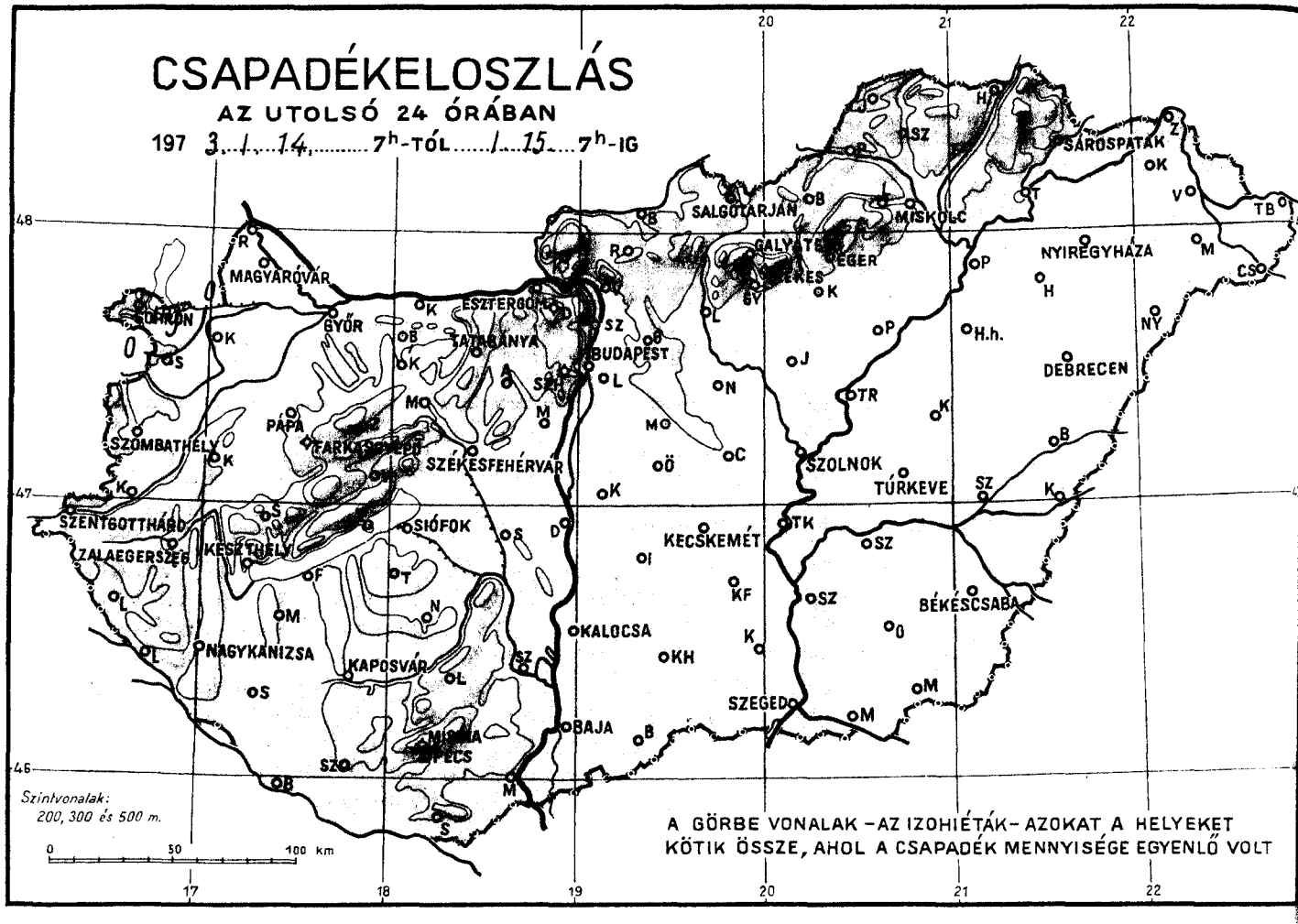
CSAPADÉKELOSZLÁS
AZ UTOLSÓ 24 ÓRÁBAN
197 3. I. 14. 7h-TÓL I. 15. 7h-IG
MAGYARÓVÁR
SOPRON
GYŐR
ESZTERGOM
TATABÁNYA
BUDAPEST
SALGÓTARJÁN
MISKOLC
SÁROSPATAK
NYÍREGYHÁZA
DEBRECEN
SZOMBATHELY
PÁPA
TÁRKÁNY
SZÉKESFEHÉRVÁR
SZOLNOK
TÚRKEVE
SZENTGOTTHÁRD
ZALAEGERSZEG
KESZTHELY
SIÓFOK
KECSKEMÉT
NAGYKANIZSA
KAPOSVÁR
KALOCSA
BÉKÉSCSABA
SZEGED
BAJA
PÉCS
Szintvonalak:
200, 300 és 500 m.
0 50 100 km
A GÖRBE VONALAK – AZ IZOHIÉTÁK – AZOKAT A HELYEKET
KÖTIK ÖSSZE, AHOL A CSAPADÉK MENNYISÉGE EGYENLŐ VOLT

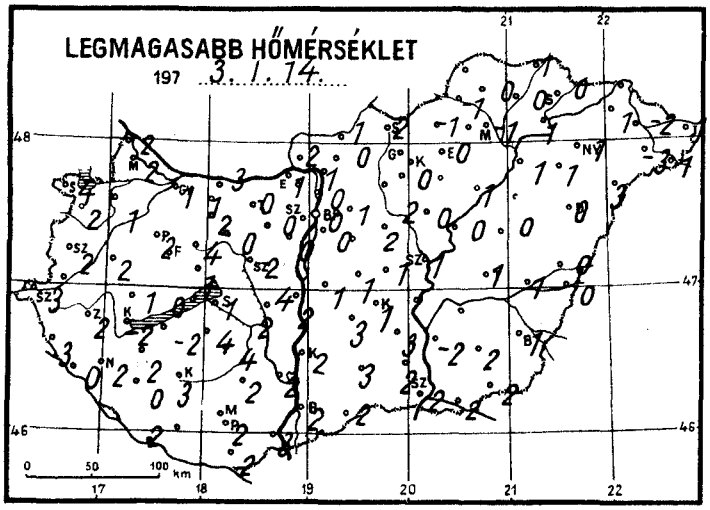
LEGMAGASABB HŐMÉRSÉKLET
197 3. I. 14.
0 50 100 km

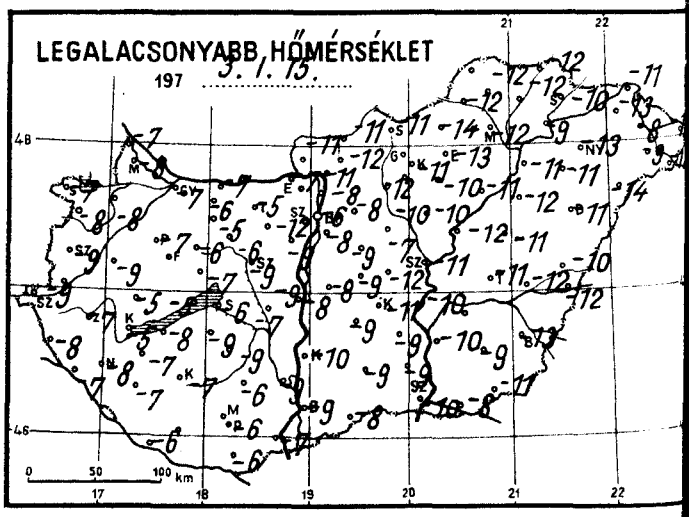
LEGALACSONYABB HŐMÉRSÉKLET
197 3. I. 15.
0 50 100 km

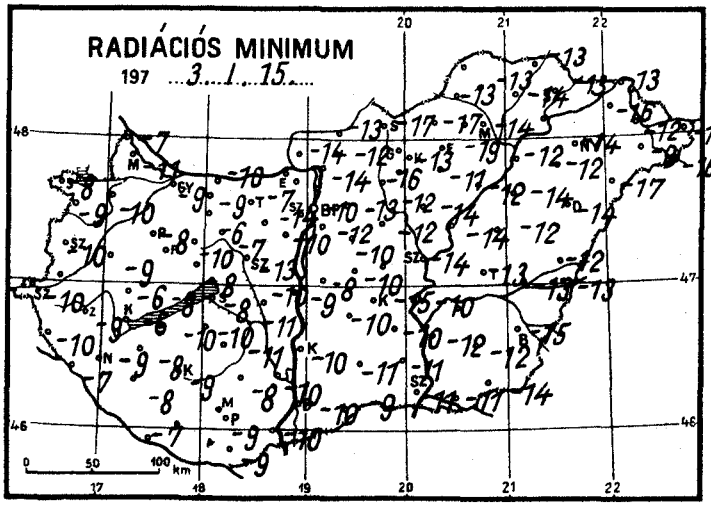
RADIÁCIÓS MINIMUM
197 3. I. 15.
0 50 100 km

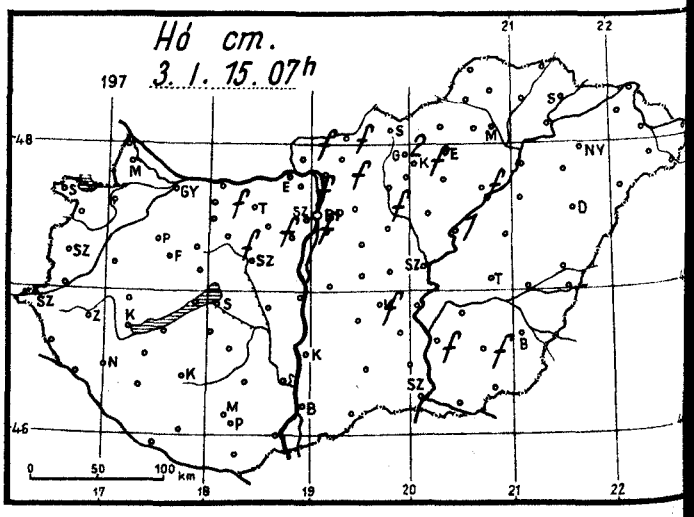
Hó cm.
197 3. I. 15. 07h
0 50 100 km

1973. január hó, 15 nap hétfő

	Az utolsó 24 óra adatai					
	Csapadék (mm)	Hó cm	Hőmérsékleti szélsőségek: tegnapi nappali max.	éjszakai min.	min. 5 cm-en	Napsütés (óra) tegnap
Mosonmagyaróvár	.		2	-8	-11	3
12822 Győr	.=		1	-7	-9	4
825 Pápa	.=		2	-7	-8	5
805 Sopron	ny×=		4	-7	-8	4
812 Szombathely	.=		2	-9	-10	5
910 Szentgotthárd	.=		3	-9	-10	6
915 Zalaegerszeg	.=		2	-7	-9	
Lenti	.		3	-8	-10	
925 Nagykanizsa	.=		2	-8	-9	4
920 Keszthely	.≡		-2	-5	-6	0
Tihany	–					
935 Siófok	.=		1	-6	-8	4
942 Pécs	.=		2	-6	-9	6
Misinatető (534 m)	.		0	-4	-7	7
Siklós	.⌊		2	-6	-9	
Farkasgyepű (400 m)	.		1	-5	-6	
Veszprém	.⌊		1	-7	-8	
Tatabánya	.		0	-5	-7	
843 Budapest (Lőrinc)	.=		0	-8	-12	8
840 Budapest OMI	.≡		0	-6	-10	6
Budapest (Szabadságh., 474 m)	.V≡	folt	-1	-8	-10	8
Martonvásár	.		0	-9	-10	6
Székesfehérvár	.⌊≡		2	-9	-13	
Dunaújváros	.		2	-8	-9	
Szekszárd	.		2	-9	-10	
Mohács	.⌊		3	-7	-10	
960 Baja	.		2	-9	-10	7
Kalocsa	.		2	-10	-10	
Cegléd	.V		1	-12	–	4
860 Szolnok	.=		1	-11	-14	7
970 Kecskemét	.=	folt	1	-11	-15	7
Kiskunfélegyháza	.⌊		3	-9	-10	
982 Szeged	.		2	-10	-11	6
Mezőhegyes	.⌊		2	-11	-14	6
Orosháza	.	folt	2	-9	-12	7
990 Békéscsaba	.		1	-13	-15	7
Túrkeve	.		1	-11	-13	6
Berettyóújfalu	.⌊		0	-10	-12	
882 Debrecen	.=		0	-11	-14	6
892 Nyíregyháza	.=		1	-13	-14	5
Kisvárda	.		1	-13	-16	7
Mátészalka	.≡		-3	-9	-9	
Tiszabecs	.		1	-13	-15	
Vác	.⌊=		1	-11	-14	
Gödöllő	.		1	-8	-13	8
Lőrinci	.V≡	folt	0	-12	-16	
Gyöngyös	.		0	-11	-13	7
Balassagyarmat	.⌊	folt	1	-11	-13	
755 Salgótarján	.		2	-11	-17	
Galyatető (932 m)	.	2	2	-9	–	
851 Kékestető (1000 m)	.	folt	-1	-7	-9	8
Kompolt	.		–	-10	-11	6
Eger	.		0	-13	-19	7
Putnok	.		-1	-12	-13	
Lillafüred	.		0	-12	-14	
772 Miskolc	.=		-1	-12	-14	3
Füged	.⌊		0	-12	-14	
Sárospatak	.⌊≡		0	-10	-13	7

	24 órai csapadék mm	Hó cm
Rajka	.	
Kapuvár	.	
Bábolna	.	folt
Komárom	.	
Káld	.	
Sopronhorp.	.⌊	
Körmend	–	
Letenye	.	
Sümeg	.	
Zirc	.	
Kisbér	.≡	
Mór	.⌊	folt
Alcsút	.⌊	folt
Esztergom	.	
Dobogókő	.	folt
Fonyód	.V	
Tab	.	
Sárbogárd	.	
Lengyel	.	
Nagykónyi	.	
Marcali	.	
Somogyszob	.	
Kaposvár	.	
Dunakszty	.≡	
Szigetvár	.	
Bácsalmás	.	
Kiskunhalas	.	
Izsák	.	
Kunsztmiklós	.	
Örkény	.	
Nagykáta	.≡	
Jászapáti	.⌊	
Tiszakécske	.	folt
Monor	.	
Kistelek	.	
Makó	.	
Szentes	.	folt
Szarvas	–	
Szeghalom	.⌊	
Körösszakál	.	
Tiszaroff	.	
Poroszló	.V≡	folt
Karcag	.V	
Hortobágy	.	
Polgár	.	
Hajdúdorog	.	
Nyírlugos	.	
Csenger	.	
Vásárosnamény	.	
Záhony	.	
Vámosmikola	.	folt
Romhány	.	folt
Borsodnádasd	.V≡	
Jósvafő	–	
Szendrőlád	.≡	
Hidasnémeti	.	
Tokaj	.	
Szentendre	.⌊	

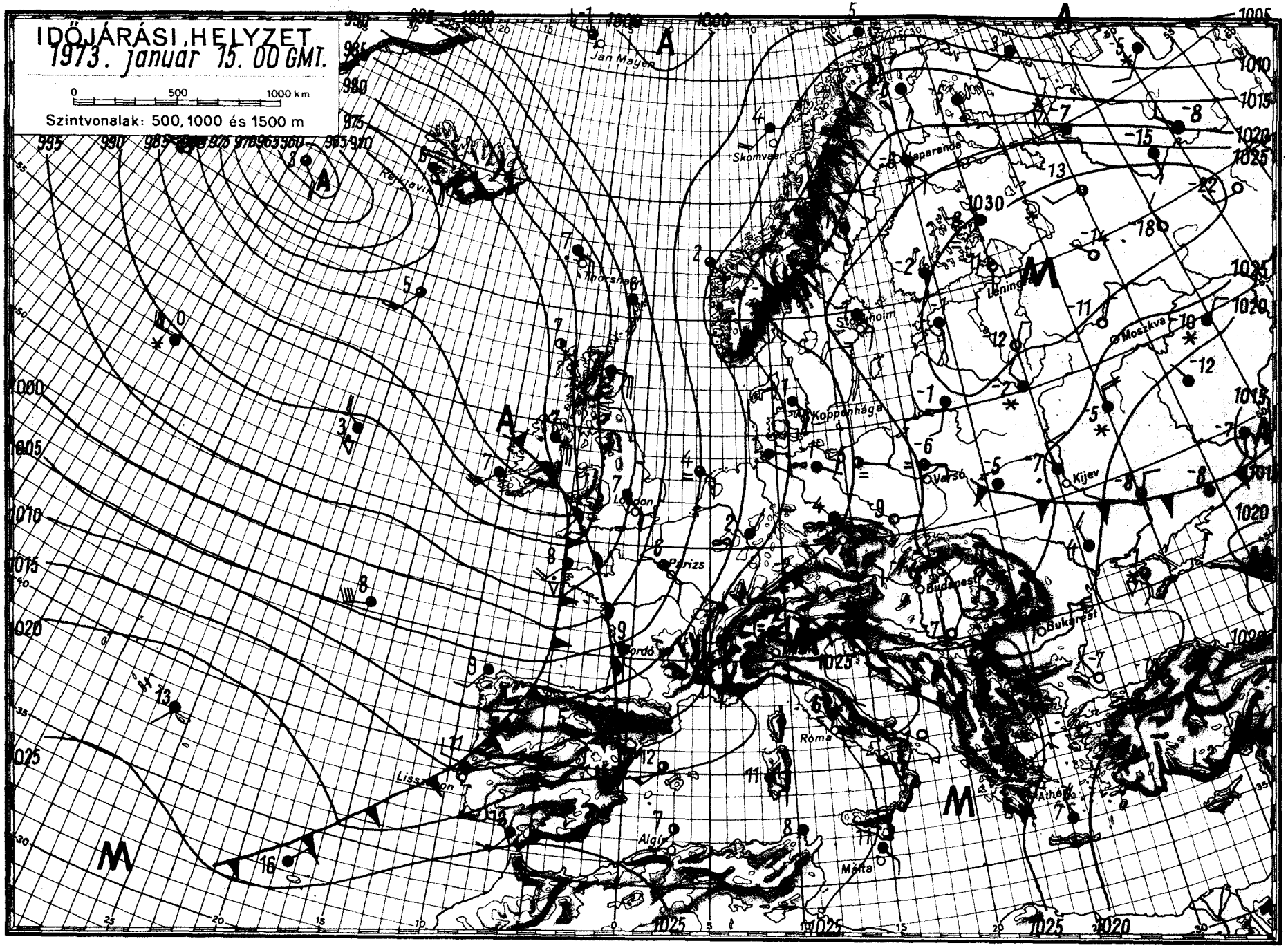

OFFSET-NYOMDA BUDAPEST

IDŐJÁRÁSI NAPIJELENTÉS

ЕЖЕДНЕВНЫЙ МЕТЕОРОЛОГИЧЕСКИЙ БЮЛЛЕТЕНЬ • DAILY WEATHER REPORT
BULLETIN QUOTIDIEN DE TEMPS • TÄGLICHER WETTERBERICHT

KIADJA: ORSZÁGOS METEOROLÓGIAI SZOLGÁLAT
Készíti: Központi Előrejelző Intézet Előrejelző Osztálya — Megrendelhető: Budapest, II., Kitaibel Pál u. 1.
Telefon: 353-500, Előrejelző Osztály: 150-410 — Megjelenik naponként — Évi előfizetési díja: 720,— Ft
Kiadásért felel: az OMSZ elnöke — Szerkesztésért felel: a KEI igazgatója

86. évfolyam 16. szám + Budapest + 1973. január 16. kedd

Az időjárási helyzet ma reggel és a várható időjárás:

Az óceáni enyhe légtömegek egymást követő hullámai fokozatosan eljutottak Nyugat-Európán keresztül kontinensünk középső területeire. Sőt az elmult 24 óra során a páradus és enyhe légtömegek fokozatosan elárasztották a Földközi-tenger vidékét és a Balkán-félszigetet is. Hatásukra az időjárásban gyors átalakulás történt, ugyanis ezeken a területeken a száraz időjárást csapadékosabb idő váltotta fel. Ma hajnalra a Földközi-tenger északi vidékén többfelé esett az eső, az Alpokban és a Déli-Kárpátokban pedig havazott. A Szovjetunió európai területének középső részén a hideg levegő nyugalomba jutott, Moszkva környezetében a hajnali lehülés helyenként elérte a -22, -24 fokot.

Hazánkban hétfőn délnyugat felől fokozatosan megnövekedett a felhőzet, igy a nyugati megyékben erősen, a keleti megyékben változóan felhős volt az ég. A Tiszántulon helyenként 4, 7 órán át sütött a nap. A hőmérséklet napközben az északi részeken általában 0, -3, máshol 0, +3 fokig emelkedett. Az éjszakai óráktól kezdve először délen, később az ország középső részén is havazott, egy-két helyen havas eső, ónos eső hullott. A lehullott csapadék mennyisége reggel 7 óráig csak néhány helyen Pest megyében érte el a 2 mm-t. Kedd hajnalban a legalacsonyabb hőmérséklet a Dunántulon és délkeleten 0, -5, északkeleten -5, -12 fok között alakult. Délelőtt többfelé havazott, helyenként havas eső hullott. A hőmérséklet 11 órakor 0 és -4 fok között váltakozott.

Ma 12 órakor Budapesten a hőmérséklet -3 fok, a tengerszintre átszámitott légnyomás 763 mm, alig változik.

Várható időjárás szerda estig:

Erősen felhős idő, többfelé havazás, néhány helyen havas eső, ónos eső. Megélénkülő, helyenként megerősödő keleti, délkeleti szél.

Várható legalacsonyabb éjszakai hőmérséklet: általában -1, -5, északkeleten -6, -9,
legmagasabb nappali hőmérséklet szerdán: 0, -3 fok között.

Dunay Sándorné s.k.

A hőmérséklet napi középértéke és eltérése a 10C évi átlagtól /Budapesten/:

1973. I. 15.:	-3,8 C°	-2,5 C°

1871 óta ezen a napon Budapesten előfordult:

legmagasabb hőmérséklet	11,8 C° /1873/,
legalacsonyabb hőmérséklet	-16,4 C° /1912/.

73,0041.

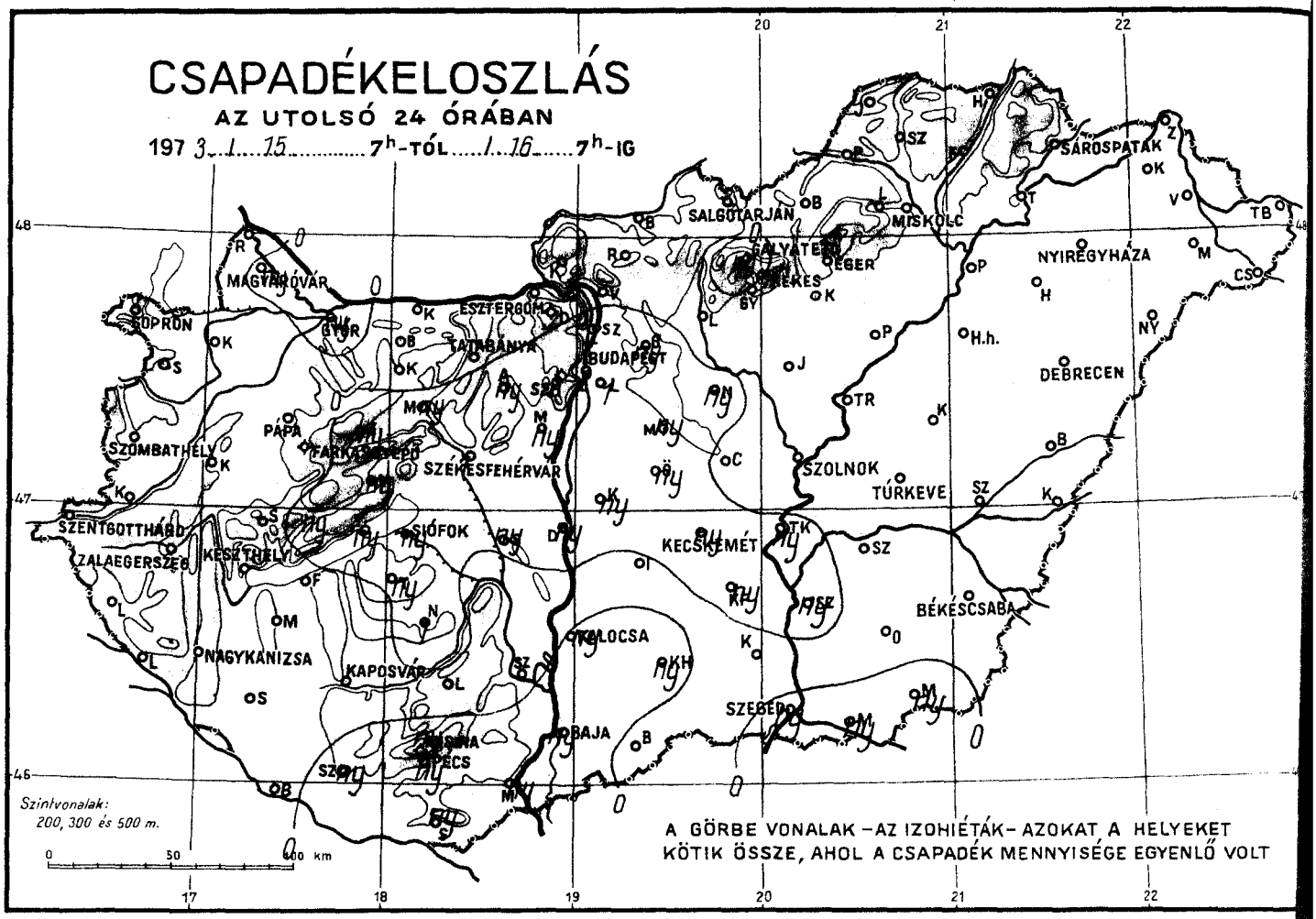
CSAPADÉKELOSZLÁS
AZ UTOLSÓ 24 ÓRÁBAN
197 3. 1. 15. 7h-TÓL 1. 16. 7h-IG
SALGÓTARJÁN
MISKOLC
SÁROSPATAK
NYÍREGYHÁZA
MAGYARÓVÁR
ESZTERGOM
TATABÁNYA
BUDAPEST
GYÖR
SOPRON
PÁPA
SZÉKESFEHÉRVÁR
SZOMBATHELY
SZENTGOTTHÁRD
ZALAEGERSZEG
KESZTHELY
SIÓFOK
KECSKEMÉT
DEBRECEN
SZOLNOK
TÚRKEVE
BÉKÉSCSABA
NAGYKANIZSA
KAPOSVÁR
PÉCS
BAJA
SZEGED
Szintvonalak:
200, 300 és 500 m.
A GÖRBE VONALAK – AZ IZOHIÉTÁK – AZOKAT A HELYEKET
KÖTIK ÖSSZE, AHOL A CSAPADÉK MENNYISÉGE EGYENLŐ VOLT

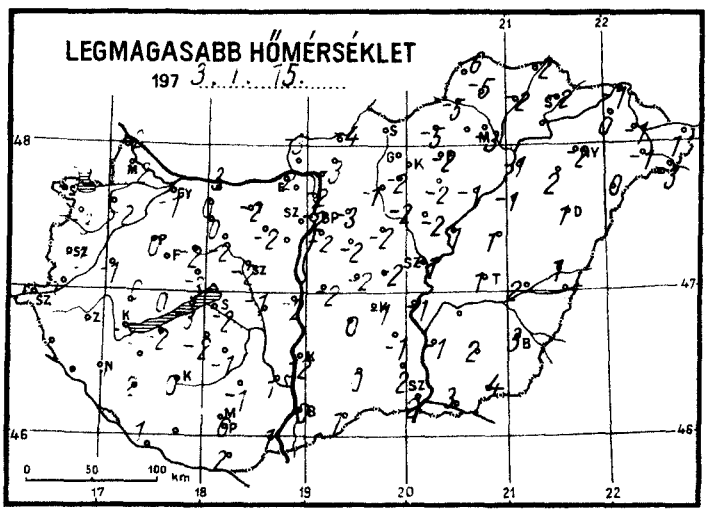
LEGMAGASABB HŐMÉRSÉKLET
197 3. 1. 15.

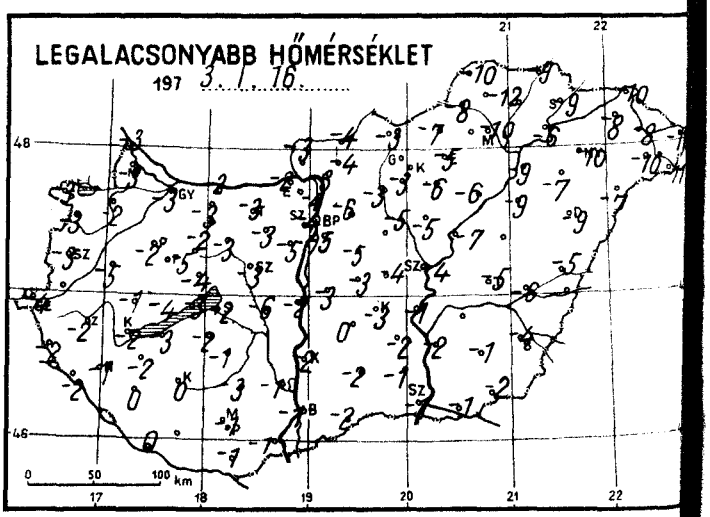
LEGALACSONYABB HŐMÉRSÉKLET
197 3. 1. 16.

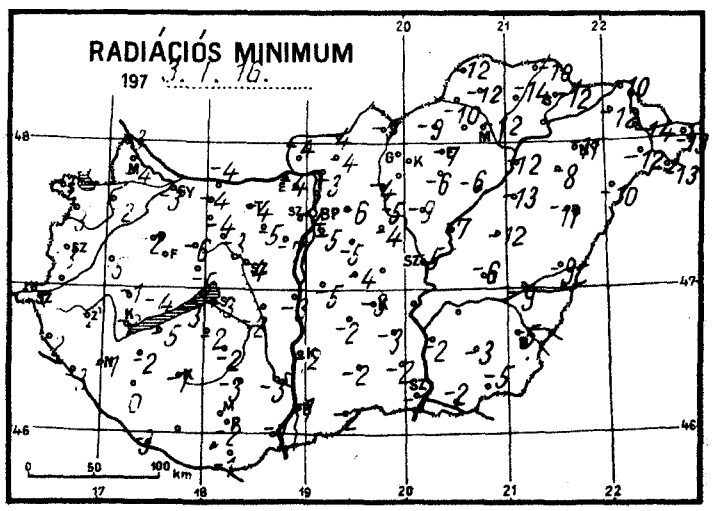
RADIÁCIÓS MINIMUM
197 3. 1. 16.

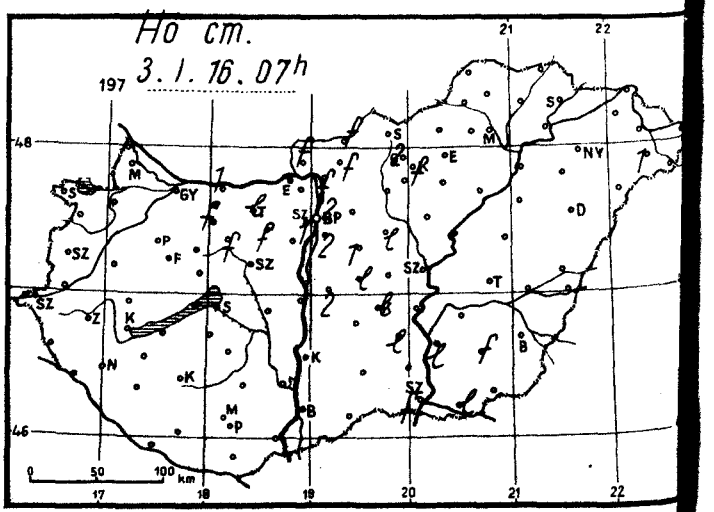
Ho cm.
3. 1. 16. 07h
197

1973. január hó, 16. kedd nap

	Az utolsó 24 óra adatai								
	Csapadék (mm)	Hó cm	Hőmérsékleti szélsőségek: tegnapi nappali max.	éjszakai min.	min. 5 cm-en	Napsütés (óra) tegnap	24 órai csapadék mm		Hó cm
Mosonmagyaróvár	ny,		-2	-3	-4	0	Rajka	.	
12822 Győr	ny≈		-1	-3	-3	0	Kapuvár	.≡	
825 Pápa	.=		0	-2	-2	0	Bábolna	.=	folt
805 Sopron	.≡		-3	-3	-3	0	Komárom	.	1
812 Szombathely	.≡		-2	-3	-3	0	Káld	.	
910 Szentgotthárd	.=		-3	-4	-5	0	Sopronhorp.	.	
915 Zalaegerszeg	.=		-1	-2	-2		Körmend	–	
Lenti	.		-2	-2	-2		Letenye	.	
925 Nagykanizsa	.		1	-1	-1	1	Sümeg	.	
920 Keszthely	.		-2	-2	-2	1	Ziro	ny,	
Tihany	ny*≈		-3	-3	-3		Kisbér	.	
935 Siófok	ny, =		-2	-2	-3	0	Mór	ny.	folt
942 Pécs	ny*=		0	-1	-2	0	Alcsút	ny*	folt
Misinatető (534 m)	ny*		0	-4	-4	0	Esztergom	.	
Siklós	ny,		2	-1	-1		Dobogókő	–	
Farkasgyepű (400 m)	.		1	-6	-6		Fonyód	.	
Veszprém	ny≡		-3	-4	-5		Tab	ny*	
Tatabánya	.	lepel	-2	-3	-4		Lőrinc gp.	ny*	
843 Budapest (Lőrinc)	1*	2	-2	-5	-5	0	Lengyel	.	
840 Budapest OMI	2*	lepel	-2	-4	-4	0	Nagykónyi	1≈	
Budapest (Szabadságh., 474 m)	2*	1	-5	-6	-6	0	Marcali	.	
Martonvásár	ny*		-2	-5	-7	0	Somogyszob	.	
Székesfehérvár	1≈		-2	-3	-4		Kaposvár	.	
Dunaújváros	ny*		-2	-2	-3		Balaton Keresztgy.	.	
Szekszárd	.		1	-1	-3		Szigetvár	ny*	
Mohács	ny*		1	-1	-1		Bácsalmás	.	
960 Baja	ny*		0	-1	-1	1	Kiskunhalas	ny*	
Kalocsa	ny,		-2	-2	-2		Izsák	.	
Ceglód	.		-2	-4	–	0	Kunsztmiklós	ny*	2
860 Szolnok	.		-1	-4	-5	0	Örkény	ny*	lepel
970 Kecskemét	ny*	lepel	-1	-3	-3	0	Nagykáta	ny*	lepel
Kiskunfélegyháza	ny*	lepel	-1	-2	-3		Jászapáti	.	
982 Szeged	ny*	folt	2	-1	-1	2	Tiszakécske	ny*	
Mezőhegyes	ny*		4	-2	-5	6	Monor	ny*	1
Orosháza	.	folt	2	-1	-3	5	Kistelek	.	
990 Békéscsaba	.		3	-4	-5	7	Makó	ny*	lepel
Túrkeve	.		1	-5	-6	4	Szentes	ny*	lepel
Berettyóújfalu	.		1	-5	-9		Szarvas	–	
980 Debrecen	.		1	-9	-11	6	Szeghalom	.	
892 Nyíregyháza	.=		-2	-10	-11	4	Körösszakál	.	
Kisvárda	.		0	-8	-12	5	Tiszaroff	.	
Mátészalka	.	1	-1	-10	-12		Poroszló	.	
Tiszabecs	.		1	-11	-13		Karcag	.	
Vác	.		-3	-3	-3		Hortobágy	.	
Gödöllő	ny*		-3	-6	-6	0	Polgár	.	
Lőrinci	.		-1	-3	-4		Hajdúdorog	.	
Gyöngyös	.		-2	-3	–	0	Nyírlugos	.	
Balassagyarmat	.	folt	-4	-4	-4		Csenger	.	
755 Salgótarján	.		–	-3	-7		Vásárosnamény	.	
Galyatető (932 m)	ny*	2	2	-9	–		Záhony	.	
851 Kékestető (1000 m)	.	folt	-3	-8	-10	2	Vámosmikola	.	folt
Kompolt	.		-2	-6	-6	0	Romhány	.	folt
Eger	.		-2	-5	-7	2	Borsodnádasd	.	
Putnok	.		-5	-8	-10		Jósvafő	.	
Lillafüred	.		-2	-9	-11		Szendrőlád	.	
772 Miskolc	.≡		-3	-10	-12	0	Hidasnémeti	.	
Füged	.		-2	-12	-14		Tokaj	.	
Sárospatak	.		-2	-9	-12	5	Szentendre	2*	folt

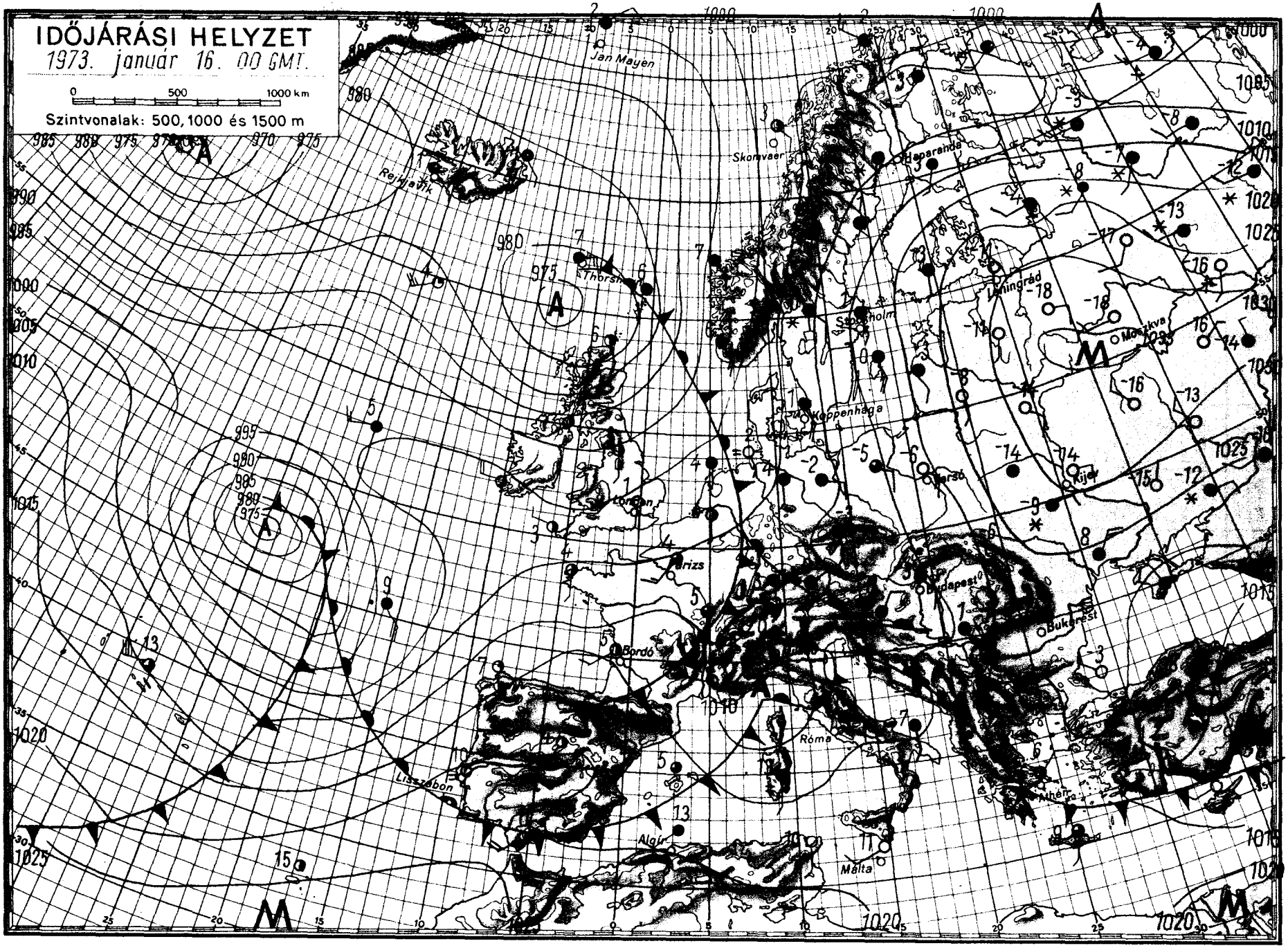
IDŐJÁRÁSI HELYZET
1973. január 16. 00 GMT.
0 500 1000 km
Szintvonalak: 500, 1000 és 1500 m
Jan Mayen
Skomvaer
Reykjavik
Thorshavn
Haparanda
Leningrád
Stockholm
Moszkva
Koppenhága
Kijev
London
Párizs
Budapest
Bukarest
Bordó
Róma
Athén
Lisszabon
Algír
Málta

IDŐJÁRÁSI NAPIJELENTÉS

ЕЖЕДНЕВНЫЙ МЕТЕОРОЛОГИЧЕСКИЙ БЮЛЛЕТЕНЬ • DAILY WEATHER REPORT
BULLETIN QUOTIDIEN DE TEMPS • TÄGLICHER WETTERBERICHT

KIADJA: ORSZÁGOS METEOROLÓGIAI SZOLGÁLAT
Készíti: Központi Előrejelző Intézet Előrejelző Osztálya — Megrendelhető: Budapest, II., Kitaibel Pál u. 1.
Telefon: 353-500, Előrejelző Osztály: 150-410 — Megjelenik naponként — Évi előfizetési díja: 720,— Ft
Kiadásért felel: az OMSZ elnöke — Szerkesztésért felel: a KEI igazgatója

86. évfolyam 17. szám + Budapest + 1973. január 17. szerda

Az időjárási helyzet ma reggel és a várható időjárás:

Az Ibériai-félsziget felett ma hajnalra ismét kialakult egy gyorsan-mozgó, mediterrán ciklon. Ennek keleti oldalán ujból enyhe, nedves levegő közeledik az Appennini- és Balkán-félsziget, valamint a Kárpát-medence fölé. Közeledtével ezeken a területeken ismét megélénkül a keleti, délkeleti szél, ujabb havazás várható, amely később délebbi fekvésü helyeken havasesőbe, ónosesőbe mehet át. A Szovjetunió európai területén nyugalomba jutott a hideg levegő, száraz, hideg az idő.

Hazánkban kedden a Debrecen-Miskolc vonaltól délnyugatra egész nap borult, ettől északkeletre kissé felhős volt az ég. A vonaltól északkeletre 3, 7 órán át sütött a nap. E terület kivételével mindenütt esett a hó; ennek csapadékmennyisége a délnyugati határ mentén 15, 18 mm volt, a Dunántul többi részén 5, 15, az Alföldön 1, 5 mm között volt. A legnagyobb csapadékmennyiséget 18 mm-t Lenti, Nagykanizsa és Körmend jelentette. A legmagasabb nappali hőmérséklet -3, +3 fok között alakult. Ma hajnalra a felhőtelen északkeleti megyékben -8, -12, máshol -2, -7 fokig hült le a levegő. Délelőtt az északkeleti megyékben is megnövekedett a felhőzet, igy az egész ország felett borult volt az ég. Szórványosan kisebb havazást, hódarahullást jelentettek. 11 órakor 0, -5 fok között volt a hőmérséklet.

Ma 12 órakor Budapesten a hőmérséklet -3 fok, a tengerszintre átszámitott légnyomás 763 mm, alig változik.

Várható időjárás csütörtök estig:

Általában borult idő szerdán szórványosan előforduló havazással, hódarával. Csütörtökön délnyugat felől ujabb havazás.
Mérsékelt, szerdán néhány helyen, csütörtökön többfelé élénk keleti, délkeleti szél.

Várható legalacsonyabb éjszakai hőmérséklet: -3, -8,
legmagasabb nappali hőmérséklet csütörtökön: 0, -4 fok között.

Bóna Márta s.k.

A hőmérséklet napi középértéke és eltérése a 100 évi átlagtól /Budapesten/:

1973. Január 16.	-2,5 C°	-1,4 C°

1871 óta ezen a napon Budapesten előfordult:

legmagasabb hőmérséklet	9,8 C° /1956, 1968/
legalacsonyabb hőmérséklet	-15,5 C° /1893/.

73.00[illegible]

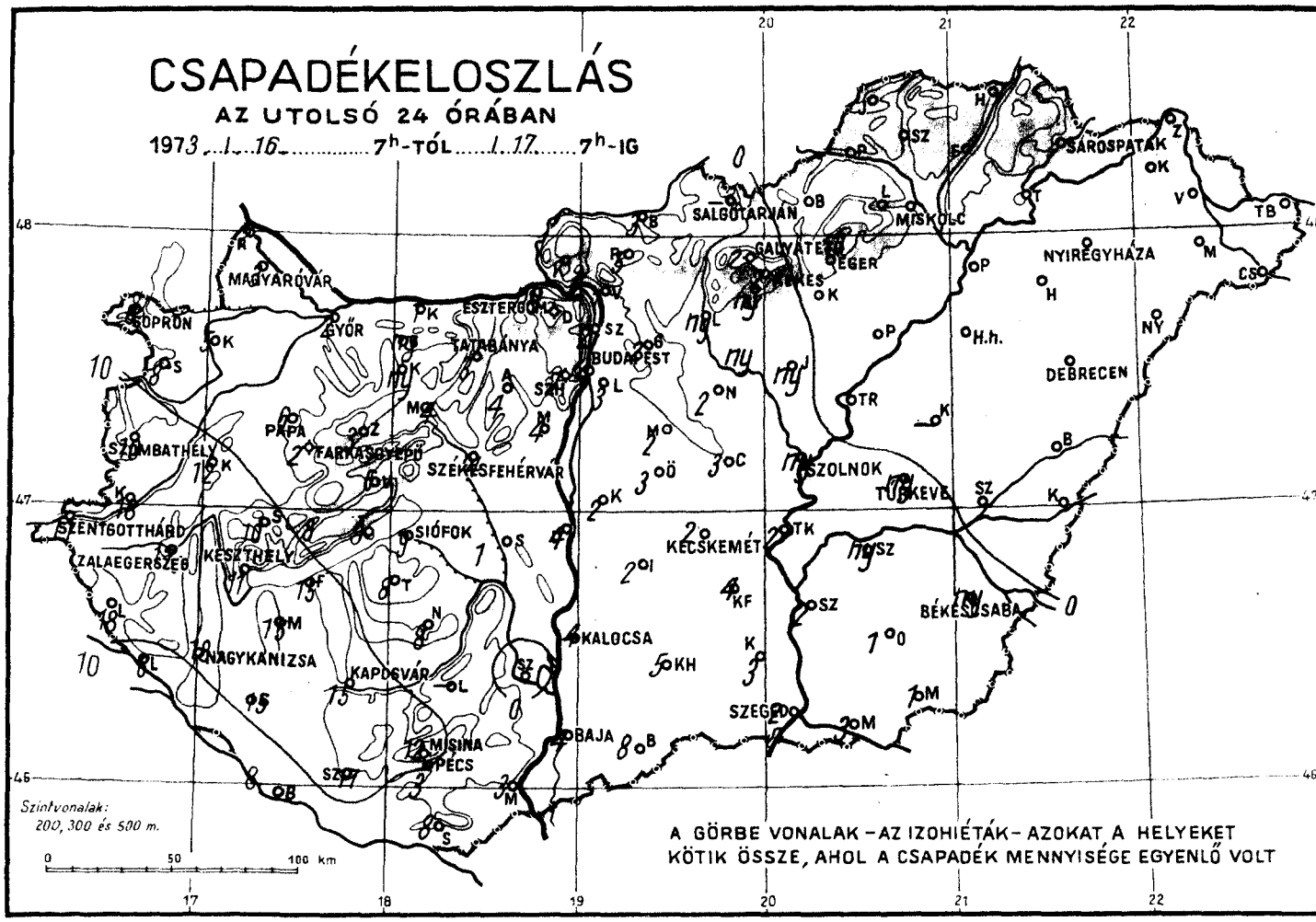
CSAPADÉKELOSZLÁS
AZ UTOLSÓ 24 ÓRÁBAN
1973. I. 16. 7h-TÓL I. 17. 7h-IG
SALGÓTARJÁN
MISKOLC
SÁROSPATAK
NYÍREGYHÁZA
DEBRECEN
MAGYARÓVÁR
SOPRON
GYŐR
ESZTERGOM
TATABÁNYA
BUDAPEST
SZOMBATHELY
PÁPA
FARKASGYEPŰ
SZÉKESFEHÉRVÁR
SZOLNOK
TÚRKEVE
SZENTGOTTHÁRD
ZALAEGERSZEG
KESZTHELY
SIÓFOK
KECSKEMÉT
BÉKÉSCSABA
NAGYKANIZSA
KAPOSVÁR
KALOCSA
SZEGED
MISINA
PÉCS
BAJA
Szintvonalak:
200, 300 és 500 m.
0 50 100 km
A GÖRBE VONALAK – AZ IZOHIÉTÁK – AZOKAT A HELYEKET
KÖTIK ÖSSZE, AHOL A CSAPADÉK MENNYISÉGE EGYENLŐ VOLT

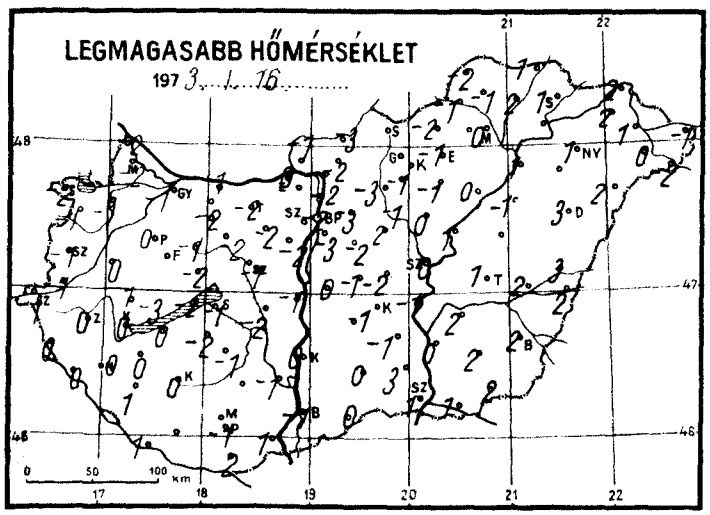
LEGMAGASABB HŐMÉRSÉKLET
1973. I. 16.
0 50 100 km

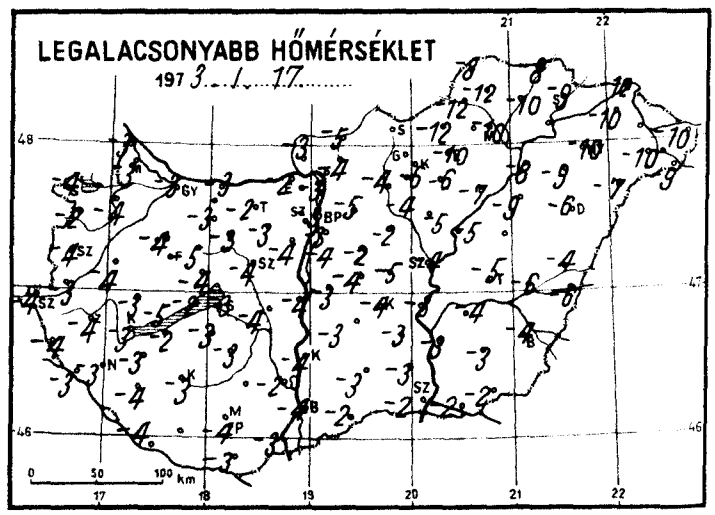
LEGALACSONYABB HŐMÉRSÉKLET
1973. I. 17.
0 50 100 km

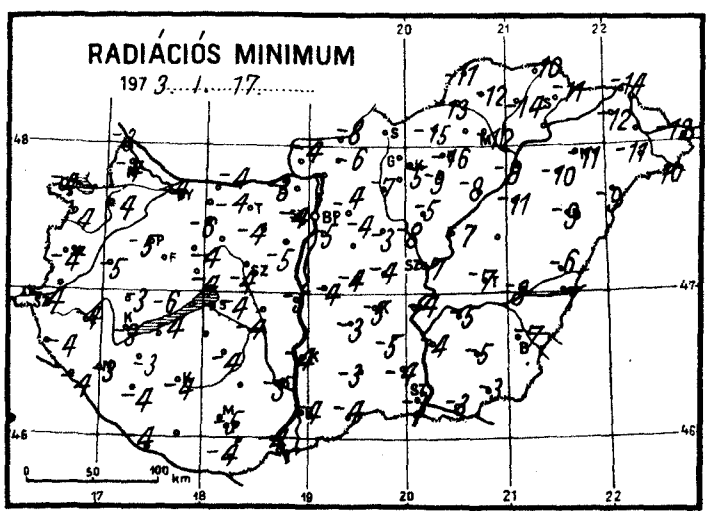
RADIÁCIÓS MINIMUM
1973. I. 17.
0 50 100 km

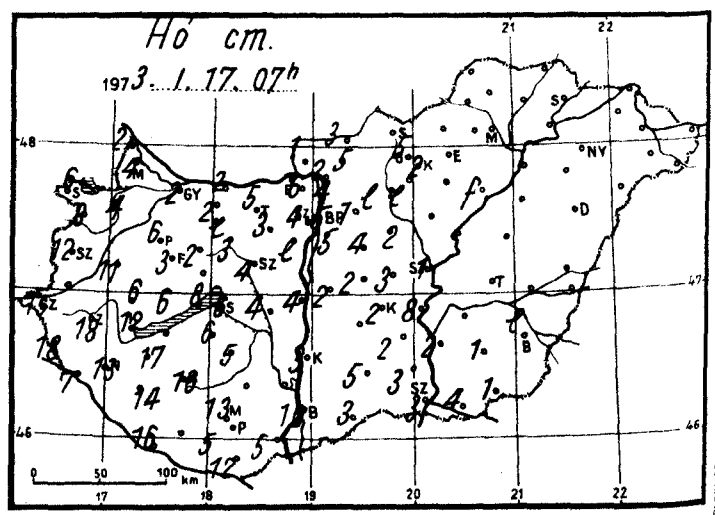
Hó cm.
1973. I. 17. 07h
0 50 100 km

1973. január hó,
17. napszerda

	Az utolsó 24 óra adatai						24 órai csapadék mm		Hó cm
	Csapadék (mm)	Hó cm	Hőmérsékleti szélsőségek: tegnapi nappali max.	éjszakai min.	min. 5 cm-en	Napsütés (óra) tegnap			
Mosonmagyaróvár	3*	4	-2	-3	-4	0	Rajka	2*	2
12822 Győr	2*	2	-1	-3	-4	0	Kapuvár	5	4
825 Pápa	6*	6	0	-4	-5	0	Bábolna	ny*	2
805 Sopron	6*	6	-2	-4	-4	0	Komárom	1*	2
812 Szombathely	10*	12	-1	-4	-4	0	Káld	12*	11
910 Szentgotthárd	11*	15	-1	-4	-4	0	Sopronhorp.	8*	8
915 Zalaegerszeg	17*	18	0	-4	-4		Körmend	18*	
Lenti	18*	18	0	-4	-4		Letenye	6*	7
925 Nagykanizsa	18*	13	0	-3	-3	0	Sümeg	10*	6
920 Keszthely	11*	12	0	-3	-3	0	Zirc	3*	2
Tihany	9*	8	-2	-2	-4		Kisbér	ny*	lepel
935 Siófok	9*	6	-1	-3	-4	0	Mór	4*	3
942 Pécs	3*	5	-1	-4	-5	0	Alcsút	4*	3
Misinatető (534 m)	12*	13	-6	-6	-7	0	Esztergom	ny*	folt
Siklós	8*	12	2	-3	-4		Dobogókő	2*	6
Farkasgyepű (400 m)	2*	3	-2	-6	-6		Fonyód	15*	
Veszprém	6*		-2	-4	-4		Tab	8*	6
Tatabánya	3*	5	-2	-2	-3		Sárbogárd	1*	4
843 Budapest (Lőrinc)	3*	5	-3	-4	-4	0	Lengyel	-	
840 Budapest OMI	4*	5	-2	-3	-4	0	Nagykónyi	8*	5
Budapest (Szabadságh., 474 m)	7*	4	-4	-6	-6	0	Marcali	15*	17
Martonvásár	4*	lepel	-2	-4	-5	0	Somogyszob	15*	14
Székesfehérvár	4*	4	-1	-4	-5		Kaposvár	15*	16
Dunaújváros	4*	4	-1	-4	-4		Barcs	8*	16
Szekszárd	•		-1	-2	-3		Szigetvár	17	
Mohács	3*	5	1	-3	-4		Bácsalmás	8*	3
960 Baja	4*	10	-1	-4	-4	0	Kiskunhalas	5*	5
Kalocsa	4*	3	0	-4	-4		Izsák	2*	
Cegléd	3*	3	-2	-5	-	0	Kunsztmiklós	2*	2
860 Szolnok	ny*	1	0	-4	-7	0	Örkény	3*	2
970 Kecskemét	2*	2	-1	-4	-5	0	Nagykáta	2*	2
Kiskunfélegyháza	4*	2	-1	-3	-5		Jászapáti	ny*	
982 Szeged	2*	3	1	-3	-3	0	Tiszakécske	2*	8
Mezőhegyes	1*	1	2	-2	-3	0	Monor	2*	4
Orosháza	1*	1	2	-3	-5	0	Kistelek	3*	3
990 Békéscsaba	ny*	lepel	2	-4	-7	0	Makó	3*	4
Túrkeve	ny*		1	-5	-7	0	Szentes	2*	2
Berettyóújfalu	•		3	-4	-6		Szarvas	ny*	
889 Debrecen	•		3	-6	-9	6	Szeghalom	•	
892 Nyíregyháza	•		1	-10	-11	7	Körösszakál	•	
Kisvárda	•		2	-10	-12	7	Tiszaroff	•	
Mátészalka	•		0	-10	-11		Poroszló	•	folt
Tiszabecs	•		-1	-10	-13		Karcag	-	
Vác	1*	2	-2	-3	-4		Hortobágy	•	
Gödöllő	2*	1	-3	-5	-7	0	Polgár	•	
Lőrinci	ny*	lepel	-1	-4	-5		Hajdúdorog	•	
Gyöngyös	ny*	lepel	-1	-6	-9	0	Nyírlugos	•	
Balassagyarmat	3*	3	-3	-5	-8		Csenger	•	
755 Salgótarján	-						Vásárosnamény	•	
Galyatető (932 m)	2*	5	-5	-11	-		Záhony	•	
851 Kékestető (1000 m)	2*	2	-7	-9	-10	0	Királyhelmec	1*	1
Kompolt	•		-1	-6	-8	0	Romhány	5*	5
Eger	•		-1	-10	-16	0	Borsodnádasd	•	
Putnok	•		-1	-12	-13		Jósvafő	•	
Lillafüred	•		-1	-7	-9		Szendrőlád	•	
772 Miskolc	...		0	-10	-12	3	Hidasnémeti	•	
Fügöd	•		2	-10	-14		Tokaj	•	
Sárospatak	•		1	-9	-11	7	Szentendre	2*	4

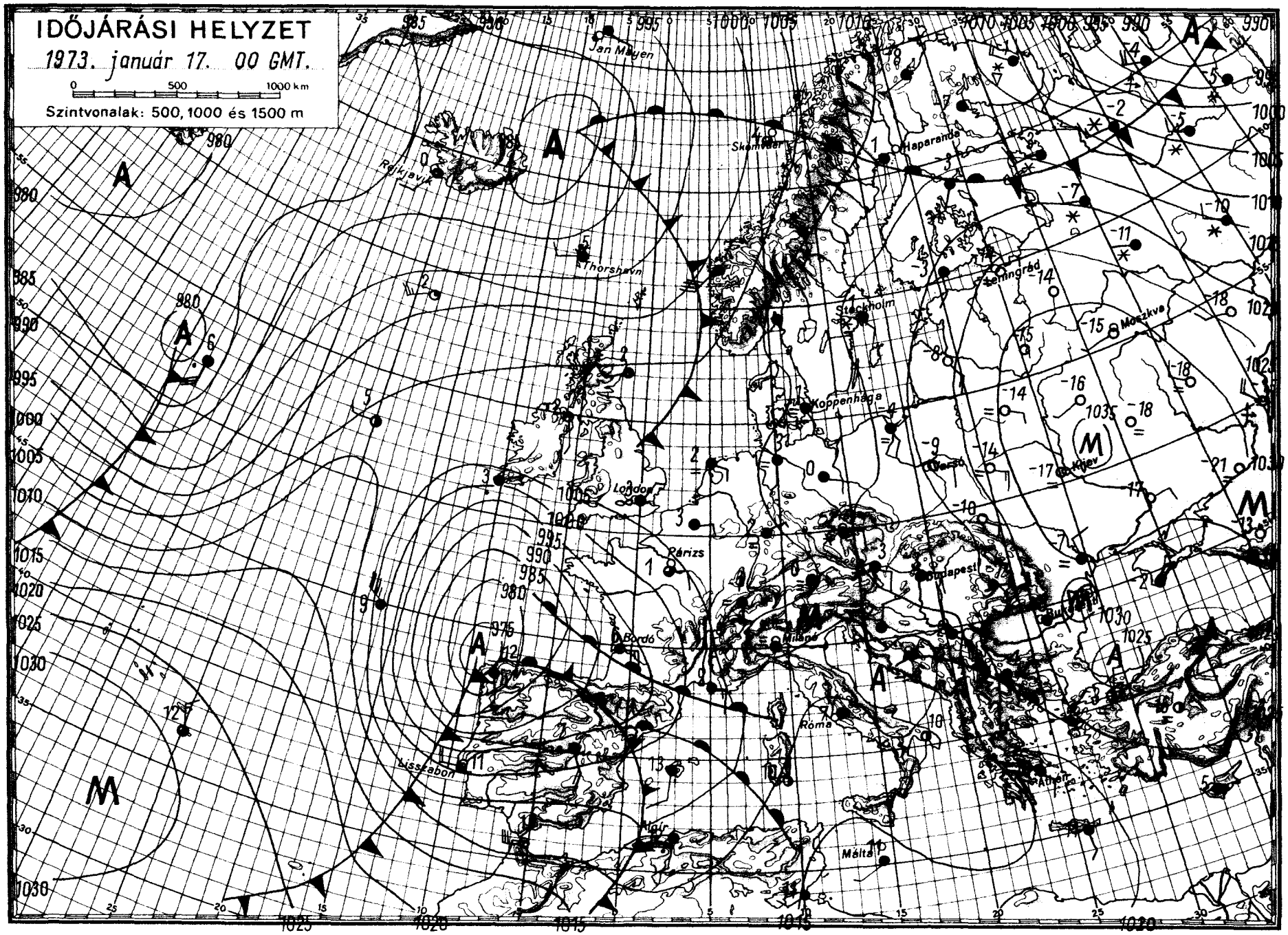

OFFSET NYOMDA BUDAPEST

IDŐJÁRÁSI NAPIJELENTÉS

ЕЖЕДНЕВНЫЙ МЕТЕОРОЛОГИЧЕСКИЙ БЮЛЛЕТЕНЬ • DAILY WEATHER REPORT
BULLETIN QUOTIDIEN DE TEMPS • TÄGLICHER WETTERBERICHT

KIADJA: ORSZÁGOS METEOROLÓGIAI SZOLGÁLAT
Készíti: Központi Előrejelző Intézet Előrejelző Osztálya — Megrendelhető: Budapest, II., Kitaibel Pál u. 1.
Telefon: 353-500, Előrejelző Osztály: 150-410 — Megjelenik naponként — Évi előfizetési díja: 720,— Ft
Kiadásért felel: az OMSZ elnöke — Szerkesztésért felel: a KEI igazgatója

86. évfolyam 18. szám + Budapest + 1973. január 18., csütörtök

Az időjárási helyzet ma reggel és a várható időjárás:

A Földközi-tenger nyugati medencéje felett kialakult mediterrán ciklon mozgása az elmult 12 óra folyamán lelassult, ennek következtében csapadékzónája is átmenetileg gyengült. Ma reggel Dél- és Nyugat-Európa nagy részén, valamint az Alpok és a Kárpátok vidékén erősen felhős volt az idő, szórványosan jelentettek esőt, havazást. A Szovjetunió európai területének északi részére ujabb sarkvidéki eredetü hideg levegő áramlik, vonulását többfelé erős szél és hózápor jelzi.

Hazánkban szerdán általában borult maradt az ég, sokfelé hullott hó, illetve hódara. A lehullott csapadék mennyisége a csapadéknyom és 3 mm között váltakozott. A hótakaró a Dunántul nyugati felén a legvastagabb, 10-15 cm közötti, nyugatról kelet felé haladva egyre vékonyodik, sőt a Tiszántul északi, északkeleti felén és a Körösök vidékén nincs hótakaró. A hőmérséklet napközben +2, -4 fokig emelkedett. Csütörtök hajnalra -1, -6 fokig hült le a levegő. Ma délelőtt az ország nagy részén erősen felhős volt az ég. Néhány helyen eső, ónoseső hullott, a Kékestetőn havazott. A hőmérséklet 11 órakor -2, +3 fok között volt.

Ma 12 órakor Budapesten a hőmérséklet 0 fok, a tengerszintre átszámitott légnyomás 764 mm, változatlan.

Várható időjárás péntek estig:

Erősen felhős idő, többfelé eső, ónos eső, inkább csak északon kisebb havazás. Mérsékelt, időnként megélénkülő keleti, délkeleti szél.

Várható legalacsonyabb éjszakai hőmérséklet 0, -5.
legmagasabb nappali hőmérséklet pénteken -1, +4 fok között.

TÁVOLABBI KILÁTÁSOK KEDD REGGELIG:

Vadkerti Ferenc sk.

Felhős idő, több izben eső, havaseső, havazás.
A hőmérséklet átmeneti emelkedés után ujra csökken.
Legalacsonyabb hajnali hőmérsékletek eleinte -3, +1, később -4, -8 fok között,
Legmagasabb nappali hőmérsékletek eleinte -1, +4, később 0, -3 fok között.
Jelentős mennyiségü /legalább 5 mm/ csapadék az ország területének 60 százalékán várható.

TÁVELŐREJELZŐ OSZTÁLY

A hőmérséklet napi középértéke és eltérése a 100 évi átlagtól /Budapesten/:

1973. I. 17.: -1,7 C° -0,9 C°

1871 óta ezen a napon Budapesten előfordult:

legmagasabb hőmérséklet 12,8 C° /1917/,
legalacsonyabb hőmérséklet -14,8 C° /1963/

73.0044.

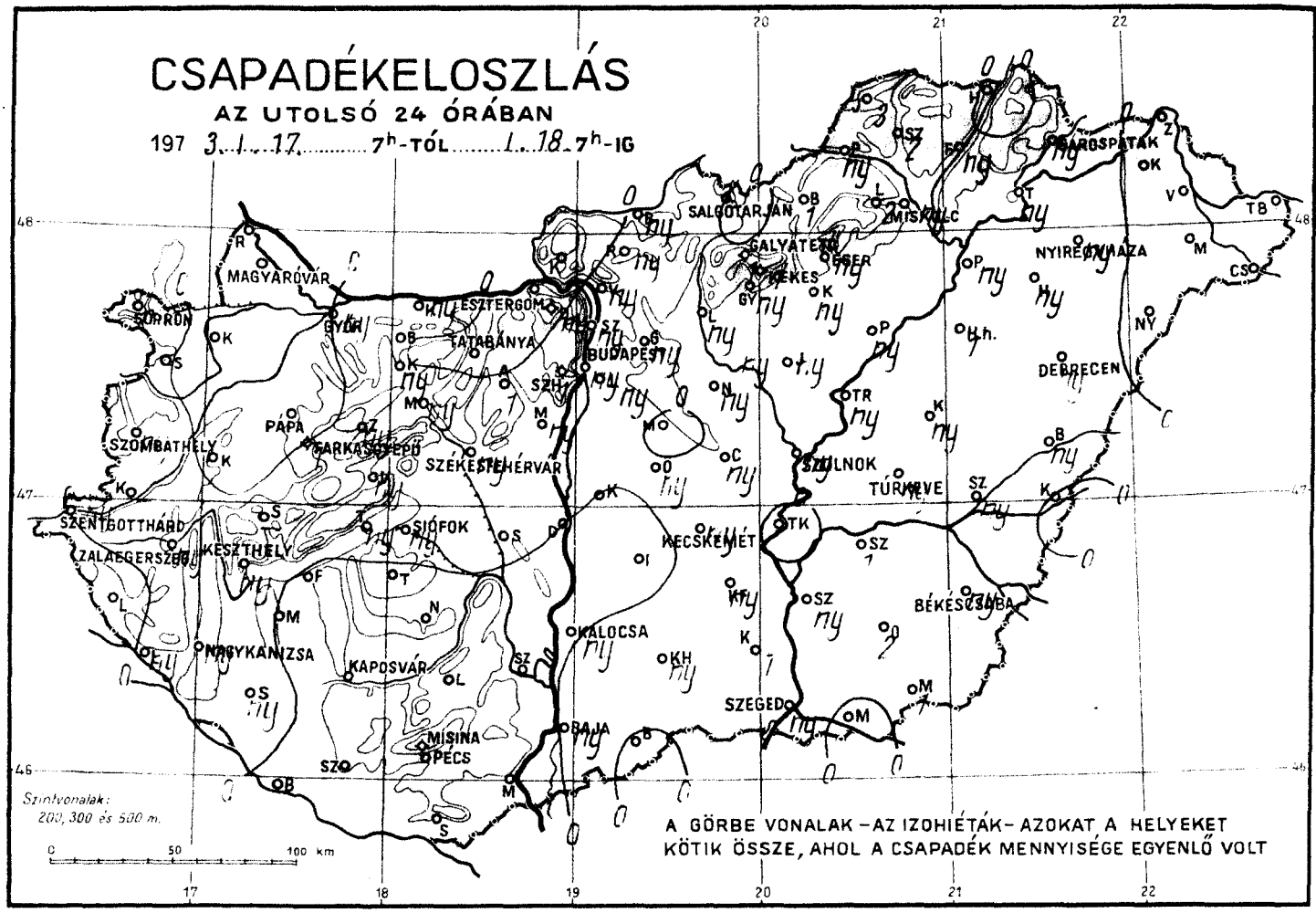
CSAPADÉKELOSZLÁS
AZ UTOLSÓ 24 ÓRÁBAN
197 3. 1. 17. 7h-TÓL 1. 18. 7h-IG
Szintvonalak:
200, 300 és 500 m.
0 50 100 km
A GÖRBE VONALAK – AZ IZOHIÉTÁK – AZOKAT A HELYEKET
KÖTIK ÖSSZE, AHOL A CSAPADÉK MENNYISÉGE EGYENLŐ VOLT
MAGYARÓVÁR
SOPRON
GYŐR
TATABÁNYA
ESZTERGOM
BUDAPEST
SALGÓTARJÁN
MISKOLC
NYÍREGYHÁZA
DEBRECEN
SZOMBATHELY
PAPA
SZÉKESFEHÉRVÁR
SZOLNOK
TÚRKEVE
SZENTGOTTHÁRD
ZALAEGERSZEG
KESZTHELY
SIÓFOK
KECSKEMÉT
BÉKÉSCSABA
NAGYKANIZSA
KAPOSVÁR
KALOCSA
SZEGED
MISINA
PÉCS
BAJA

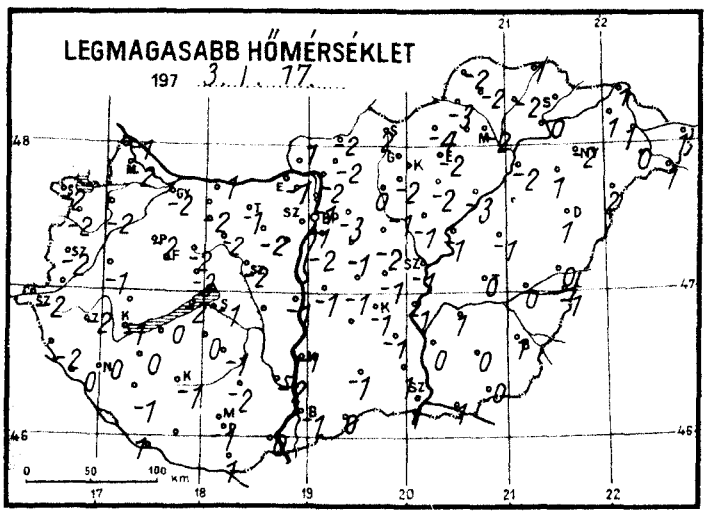
LEGMAGASABB HŐMÉRSÉKLET
197 3. 1. 17.
0 50 100 km

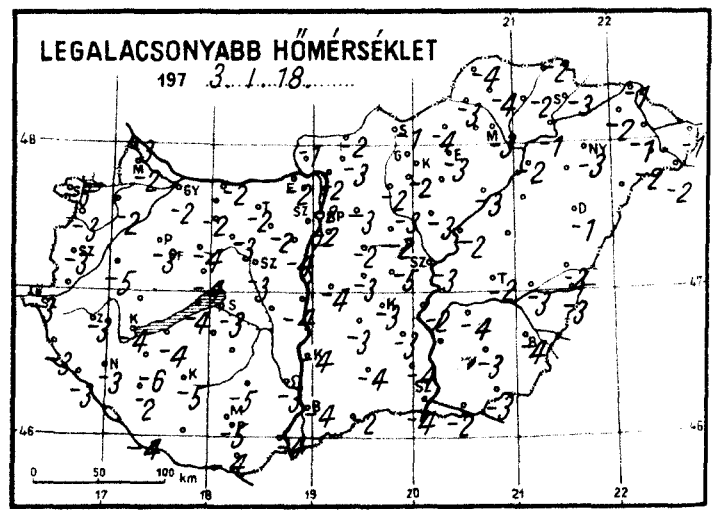
LEGALACSONYABB HŐMÉRSÉKLET
197 3. 1. 18.
0 50 100 km

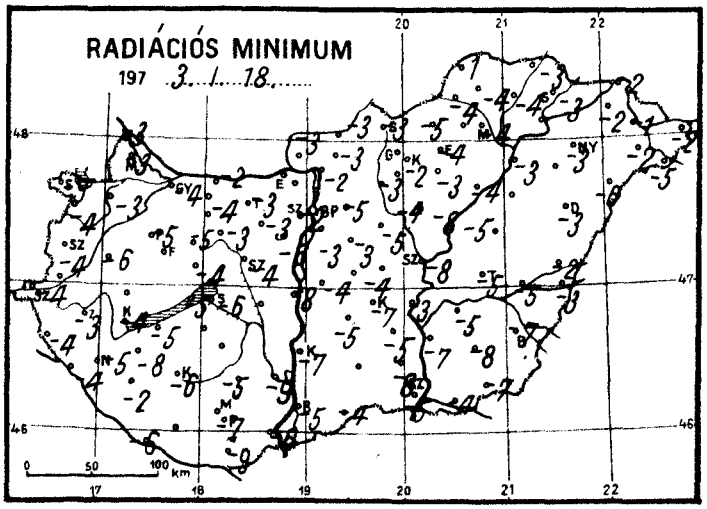
RADIÁCIÓS MINIMUM
197 3. 1. 18.
0 50 100 km

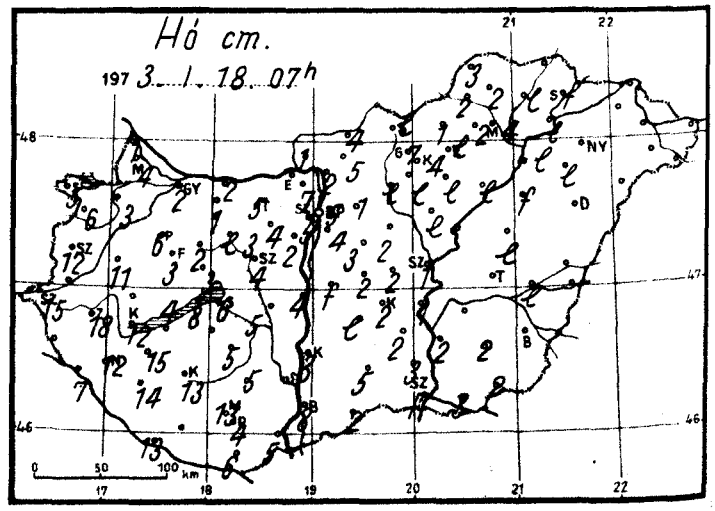
Hó cm.
197 3. 1. 18. 07h
0 50 100 km

1973. január hó, 18 nap csütörtök

	Csapadék (mm)	Hó cm	Hőmérsékleti szélsőségek: tegnapi nappali max.	éjszakai min.	min. 5 cm-en	Napsütés (óra) tegnap
Mosonmagyaróvár	.	4	-2	-2	-3	0
12822 Győr	ny*	2	-2	-2	-4	0
825 Pápa	.=	6	-2	-3	-5	0
805 Sopron	ny*	5	-2	-6	-9	0
812 Szombathely	ny*=	12	-2	-3	-4	0
910 Szentgotthárd	ny*	15	-2	-3	-4	0
915 Zalaegerszeg	ny*	18	-2	-3	-3	
Lenti	.	-	-2	-3	-4	
925 Nagykanizsa	ny*	13	0	-3	-5	1
920 Keszthely	ny*=	12	-1	-4	-4	0
Tihany	ny*	8	-2	-4	-5	
935 Siófok	ny=	6	-1	-3	-6	0
942 Pécs	.	4	-1	-5	-7	1
Misinatető (534 m)	.	13	-4	-4	-5	0
Siklós	.	6	1	-4	-9	
Farkasgyepű (400 m)	1.	3	-2	-6	-6	
Veszprém	ny.	3	-3	-4	-4	
Tatabánya	.	5	-1	-2	-3	
843 Budapest (Lőrinc)	ny.	4	-2	-2	-3	0
840 Budapest OMI	ny.	5	-1	-2	-2	0
Budapest (Szabadságh., 474 m)	1.	5	-4	-5	-5	0
Martonvásár	ny=	2	-2	-4	-6	0
Székesfehérvár	ny*	4	-2	-3	-4	
Dunaújváros	.	4	-1	-4	-8	
Szekszárd	.		-2	-3	-9	
Mohács	.	5	0	-4	-6	
960 Baja	ny*	8	-1	-4	-5	0
Kalocsa	ny*	3	-1	-4	-7	
Ceglód	ny*	2	-1	-5	-	0
860 Szolnok	ny*	1	-1	-3	-8	0
970 Kecskemét	ny=	2	-1	-3	-7	0
Kiskunfélegyháza	ny*	2	-1	-3	-5	
982 Szeged	ny*	folt	1	-4	-5	0
Mezőhegyes	1*	2	0	-3	-7	0
Orosháza	2*	2	0	-3	-8	0
990 Békéscsaba	ny*		1	-4	-7	0
Túrkeve	ny*		0	-2	-5	0
Berettyóújfalu	ny*		0	-2	-2	
882 Debrecen	ny*		1	-1	-3	0
892 Nyíregyháza	ny*=		-2	-3	-3	0
Kisvárda	.		1	-2	-2	0
Mátészalka	.		0	-2	-2	
Tiszabecs	.		1	-1	-2	
Vác	ny*	2	-2	-2	-2	
Gödöllő	ny*	1	-3	-3	-5	0
Lőrinci	ny*	lepel	0	-2	-3	
Gyöngyös	ny*	lepel	-2	-2	-2	0
Balassagyarmat	ny*	4	-2	-2	-3	
755 Salgótarján	.	lepel	2	-1	-3	
Galyatető (932 m)	1*=	7	-5	-9	-	
851 Kékestető (1000 m)	1*=	4	-7	-7	-7	0
Kompolt	ny*	lepel	-2	-3	-3	0
Eger	ny*	lepel	-2	-3	-4	0
Putnok	ny*	2	-3	-3	-4	
Lillafüred	2*	2	0	-5	-5	
772 Miskolc	ny*	4	-2	-3	-4	0
Füged	ny*	lepel	-2	-2	-4	
Sárospatak	ny*	folt	-	-3	-3	0

24 órai csapadék mm		Hó cm
Rajka	.	1
Kapuvár	.	3
Bábolna	.	1
Komárom	ny*	2
Káld	.	11
Sopronhorp.	.	6
Körmend	-	
Letenye	ny*	7
Sümeg	-	
Zirc	ny*=	2
Kisbér	ny*	lepel
Mór	ny.	3
Alcsút	1.	4
Esztergom	.	
Dobogókő	ny.	7
Fonyód	.	
Tab	.	
Sárbogárd	-	
Lengyel	.	5
Nagykónyi	.	5
Marcali	.	15
Somogyszob	ny.	14
Kaposvár	.	13
Baros	.	13
Szigetvár	.	
Bácsalmás	.	2
Kiskunhalas	ny*	5
Izsák	.	lepel
Kunsztmiklós	.	folt
Örkény	ny*	2
Nagykáta	ny*	2
Jászapáti	ny*	lepel
Tiszakécske	.	1
Monor	.	3
Kistelek	1*	3
Makó	.	3
Szentes	ny*	2
Szarvas	1*	
Szeghalom	ny*	lepel
Körösszakál	.	
Tiszaroff	ny	
Poroszló	ny*	lepel
Karcag	ny*	lepel
Hortobágy	1*	folt
Polgár	ny*	lepel
Hajdúdorog	ny*	lepel
Nyírlugos	.	
Csenger	.	
Vásárosnamény	.	
Záhony	.	
Királyrét	.	
Romhány	.	1
Borsodnádasd	ny*	5
Jósvafő	1*	1
Szendrőlád	3*	3
Hidasnémeti	2*	2
Tokaj	.	
Szentendre	ny*	lepel
	ny*	

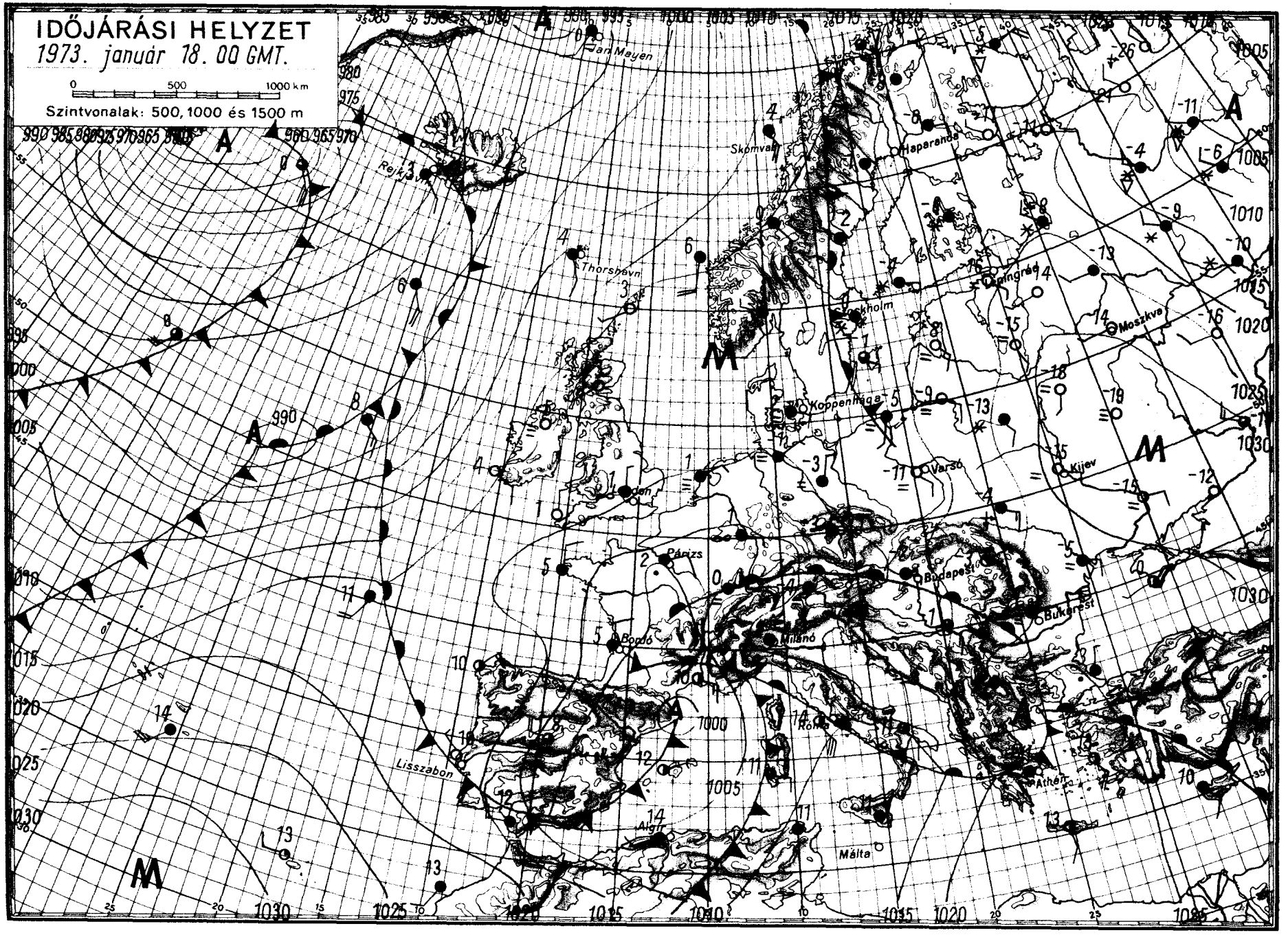
IDŐJÁRÁSI HELYZET
1973. január 18. 00 GMT.
0 500 1000 km
Szintvonalak: 500, 1000 és 1500 m
Jan Mayen
Skomvaer
Haparanda
Thorshavn
Koppenhága
Varsó
Kijev
Moszkva
Párizs
Budapest
Bukarest
Milánó
Bodó
Lisszabon
Róma
Athén
Málta

IDŐJÁRÁSI NAPIJELENTÉS

ЕЖЕДНЕВНЫЙ МЕТЕОРОЛОГИЧЕСКИЙ БЮЛЛЕТЕНЬ • DAILY WEATHER REPORT
BULLETIN QUOTIDIEN DE TEMPS • TÄGLICHER WETTERBERICHT

KIADJA: ORSZÁGOS METEOROLÓGIAI SZOLGÁLAT
Készíti: Központi Előrejelző Intézet Előrejelző Osztálya — Megrendelhető: Budapest, II., Kitaibel Pál u. 1.
Telefon: 353-500, Előrejelző Osztály: 150-410 — Megjelenik naponként — Évi előfizetési díja: 720,— Ft
Kiadásért felel: az OMSZ elnöke — Szerkesztésért felel: a KEI igazgatója

86. évfolyam 19. szám + Budapest + 1973. január 19. péntek

Az időjárási helyzet ma reggel és a várható időjárás:

A Szovjetunió európai területén folytatódik a hideg téli időjárás. Az Ural előtti térségben éjszaka minusz 35, minusz 40 fokos fagyok is előfordultak és ott napközben sem mérnek minusz 20 foknál magasabb hőmérsékletet. Az Atlanti-óceán fölött elhelyezkedő nagy kiterjedésü alacsony-nyomásu légköri képződmény keleti oldalán élénk széllel enyhe, nedves levegő áramlik Európa nyugati részei fölé. A Földközi-tenger térségében örvénylő ciklon pedig Közép-Európa fölé szállit enyhe, nedves levegőt. Hatására a Kárpát-medencében és környékén felhős, párás, csapadékos marad az idő.

Hazánkban csütörtökön tulnyomóan borult, párás, idő volt. Sokfelé esett az eső, havas eső, ónos eső, hó. A ma reggel 7 óráig lehullott csapadék mennyisége általában a csapadéknyom és 5 mm között váltakozott, de Mosonmagyaróváron és Komáromban 10, Zalaegerszegen és Körmenden 12, Győrben és Pápán pedig 14 mm csapadék hullott. Az ország nagy részén napközben sem mértek 0, +4 foknál magasabb hőmérsékletet, de a délkeleti megyékben +5, +7 fokos maximumok is előfordultak. Ma hajnalban -2, +2 fok közötti hőmérsékleteket mutattak a hőmérők. Kőszeg környékén 12, a Mecsekben 9, Galyatetőn 7, Kékesen 6 cm vastagságu hóréteg található. Délelőtt folytatódott az erősen felhős, párás idő. Néhány helyről ujabb esőt, havas esőt, ónos esőt jelentettek. 11 órakor 0 és +3 fok közötti hőmérsékleteket mértek.

Ma 12 órakor Budapesten a hőmérséklet +3 fok volt, a tengerszintre átszámitott légnyomás 762 mm, alig változik.

Várható időjárás szombat estig:

Tulnyomóan borult idő, megismétlődő kisebb esővel, havas esővel, ónos esővel, a hegyeken gyenge havazással.
Mérsékelt változó irányu szél.
Főként éjszaka és reggel az utak sikosak lesznek.

Várható legalacsonyabb éjszakai hőmérséklet: +1, -3,
legmagasabb nappali hőmérséklet szombaton: -1, +3 fok között.

Kerényi Nárcisz s.k.

A hőmérséklet napi középértéke és eltérése a 100 évi átlagtól /Budapesten/:

1973. I. 18.:	+0,8 C°	+1,9 C°

1871 óta ezen a napon Budapesten előfordult:

legmagasabb hőmérséklet	11,4 C° /1939/,
legalacsonyabb hőmérséklet	-17,2 C° /1891/.

73.0044.

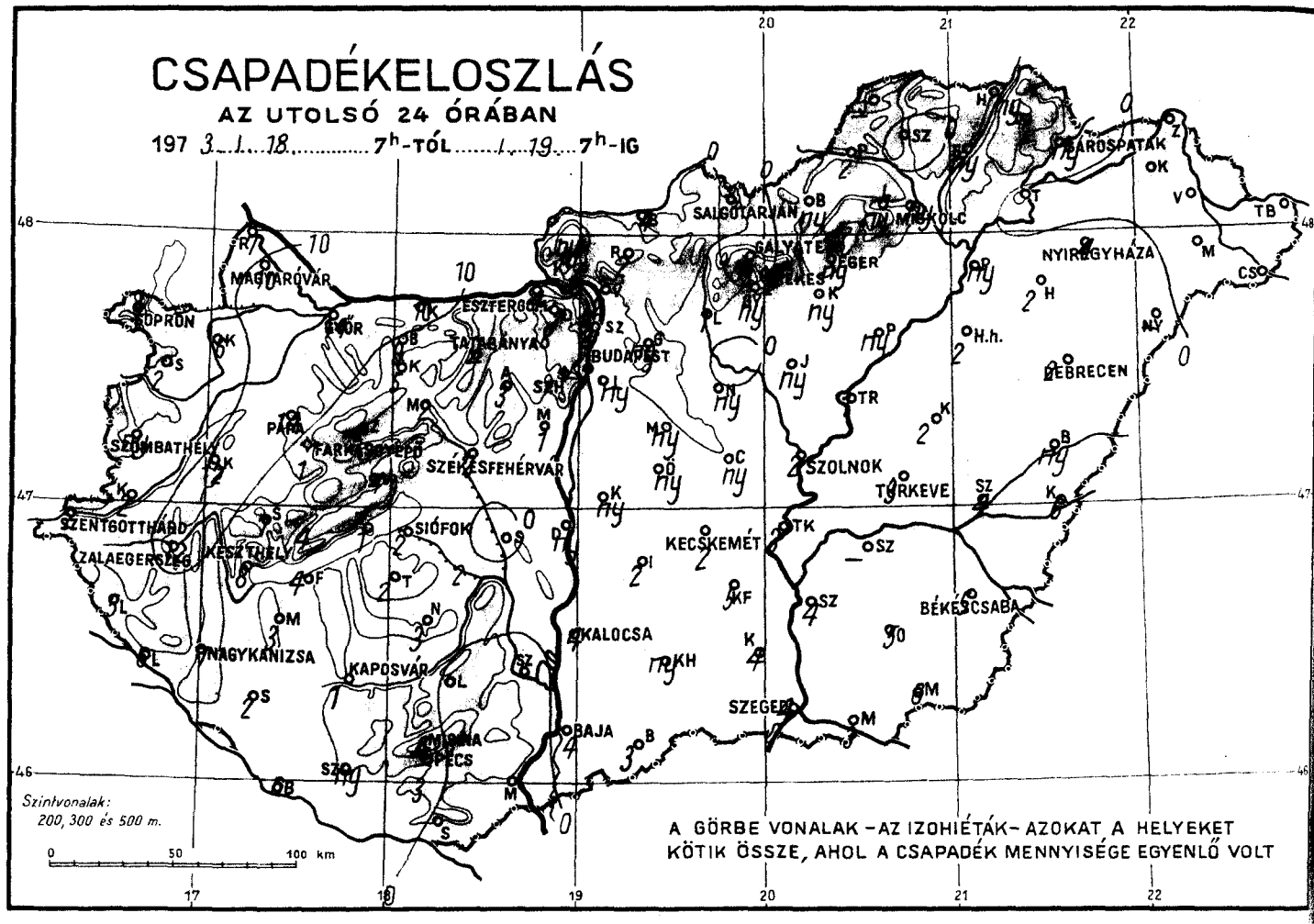
CSAPADÉKELOSZLÁS
AZ UTOLSÓ 24 ÓRÁBAN
197 3. 1. 18. 7h-TÓL 1. 19. 7h-IG
MAGYARÓVÁR
SOPRON
EGER
ESZTERGOM
TATABÁNYA
BUDAPEST
SZOMBATHELY
PAPA
SZÉKESFEHÉRVÁR
SZOLNOK
TÚRKEVE
DEBRECEN
NYIREGYHÁZA
SZENTGOTTHÁRD
ZALAEGERSZEG
KESZTHELY
SIÓFOK
KECSKEMÉT
NAGYKANIZSA
KAPOSVÁR
KALOCSA
BÉKÉSCSABA
PÉCS
BAJA
SZEGED
Szintvonalak:
200, 300 és 500 m.
0 50 100 km
A GÖRBE VONALAK – AZ IZOHIÉTÁK – AZOKAT A HELYEKET
KÖTIK ÖSSZE, AHOL A CSAPADÉK MENNYISÉGE EGYENLŐ VOLT

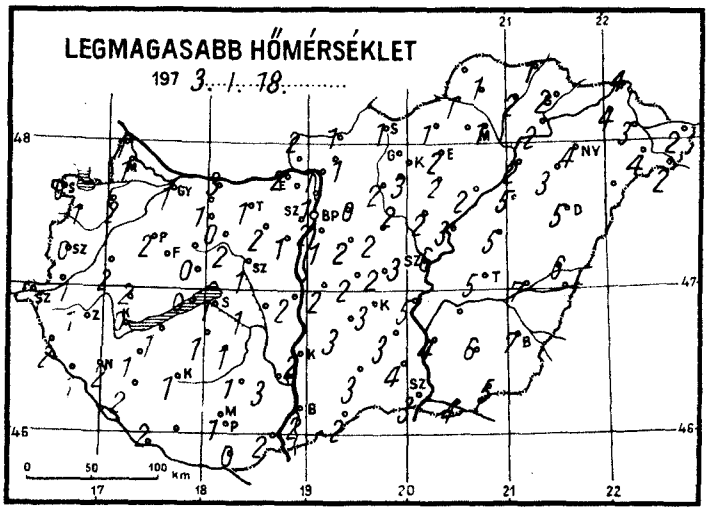
LEGMAGASABB HŐMÉRSÉKLET
197 3. 1. 18.
0 50 100 km

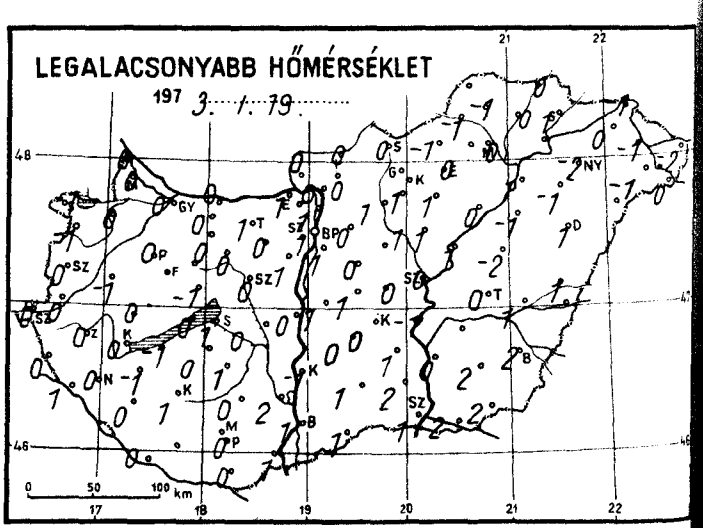
LEGALACSONYABB HŐMÉRSÉKLET
197 3. 1. 19.
0 50 100 km

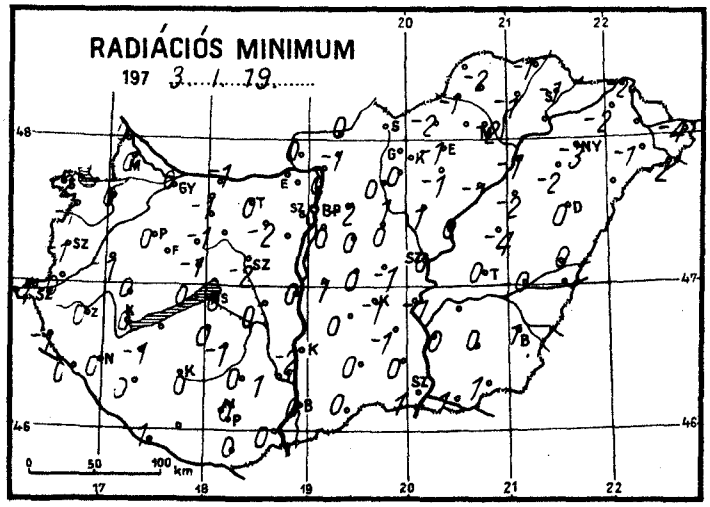
RADIÁCIÓS MINIMUM
197 3. 1. 19.
0 50 100 km

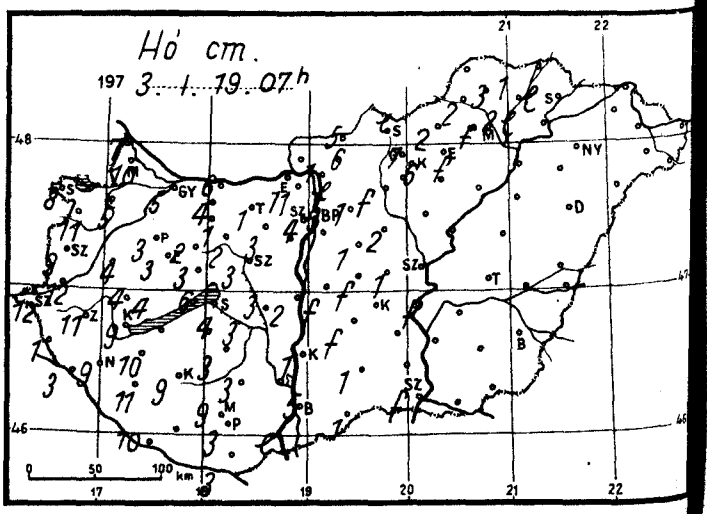
Hó cm.
197 3. 1. 19. 07h
0 50 100 km

1973. január hó, 19. nap péntek

	Az utolsó 24 óra adatai						
	Csapadék (mm)	Hó cm	Hőmérsékleti szélsőségek: tegnapi nappali max.	éjszakai min.	min. 5 cm-en	Napsütés (óra) tegnap	
Mosonmagyaróvár	10 *	10	1	0	0	0	
12822 Győr	14.*	5	1	0	0	0	
825 Pápa	14.*	3	2	0	0	0	
805 Sopron	1.*=	8	0	-1	-2	0	
812 Szombathely	ny.*	9	0	0	-1	0	
910 Szentgotthárd	2=	12	1	0	-1	0	
915 Zalaegerszeg	12=	11	1	0	0		
Lenti	5	1	2	0	-1		
925 Nagykanizsa	7=	9	2	0	0	0	
920 Keszthely	8=	9	0	0	0	0	
Tihany	1	6	0	0	0		
935 Siófok	2	4	1	1	0	0	
942 Pécs	3=	3	1	0	0	0	
Misinatető (534 m)	4	9	1	0	-1	0	
Siklós	.	3	0	0	0		
Farkasgyepű (400 m)	1,=	3	1	-1	-1		
Veszprém	4	3	0	-1	-1		
Tatabánya	4.*	1	1	1	0		
843 Budapest (Lőrinc)	ny=	3	1	1	0	0	
840 Budapest OMI	1.*	3	2	1	0	0	
Budapest (Szabadságh.,474 m)	1 *	4	-1	-1	-1	0	
Martonvásár	1		1	1	0	0	
Székesfehérvár	2,	3	1	0	-2		
Dunaújváros	ny	2	2	0	0		
Szekszárd	.		3	2	1		
Mohács	.	lepel	2	1	0		
960 Baja	4=	5	2	1	0	0	
Kalocsa	4	1	2	-1	-2		
Ceglód	ny,	1	3	0	-1		
860 Szolnok	2		6	0	0	0	
970 Kecskemét	2		3	0	-1	0	
Kiskunfélegyháza	5		3	1	-1		
982 Szeged	4	folt	3	1	1	1	
Mezőhegyes	6		5	2	1	3	
Orosháza	5		6	2	0	2	
990 Békéscsaba	5		7	2	1	1	
Túrkeve	3		5	0	0	0	
Berettyóújfalu	ny		6	1	0		
882 880 Debrecen	2		5	1	0	0	
892 Nyíregyháza	ny *		4	-2	-3	0	
Kisvárda	.		4	0	-2	0	
Mátészalka	.		4	-1	-1		
Tiszabecs	.		2	-2	-4		
Vác	2,	1	1	0	0		
Gödöllő	ny.*	1	0	0	-2	0	
Lőrinci	1.*	folt	2	1	0		
Gyöngyös	ny		3	1	0	0	
Balassagyarmat	4.*	5	1	0	0		
755 Salgótarján	.	lepel	1	0	-		
Galyatető (932 m)	.	7	-3	-8			
851 Kékestető (1000 m)	2.*	6	-1	-3	-3	0	
Kompolt	ny,		2	1	-1	0	
Eger	ny	folt	3	0	-1	0	
Putnok	2.*	3	1	-1	-1		
Lillafüred	ny.*	2	1	-2	-2		
772 Miskolc	ny.*	lepel	1	0	-2	0	
Füged	ny.*	lepel	2	0	-1		
Sárospatak	ny.*		2	1	-1	0	

	24 órai csapadék mm	Hó cm
Rajka	7.*	7
Kapuvár	6≡	5
Bábolna	9.*	4
Komárom	10.*	6
Káld	12	4
Sopronhorp.	2.*	folt
Körmend	2.*	12
Letenye	6	3
Sümeg	7,=	4
Zirc	5.*	2
Kisbér	5.*	1
Mór	2*	2
Alcsút	3	3
Esztergom	4.*	
Dobogókő	8*	11
Fonyód	4	
Tab	2	
Nagyatád	.	3
Lengyel	.	3
Nagykónyi	3	3
Marcali	3	10
Somogyszob	2,	11
Kaposvár	1	9
Baros	6=	10
Szigetvár	ny	
Bácsalmás	3	1
Kiskunhalas	ny.*=	1
Izsák	2	folt
Kunsztmiklós	ny.*	folt
Örkény	ny	folt
Nagykáta	ny.*	2
Jászapáti	ny.*	
Tiszakécske	3	folt
Monor	ny,	1
Kistelek	4,	
Makó	3,	
Szentes	4	
Szarvas	-	
Szeghalom	4	
Körösszakál	6	
Tiszaroff	1	
Poroszló	ny,	
Karcag	2	
Hortobágy	2	
Polgár	ny,	
Hajdúdorog	2,	
Nyírlugos	-	
Csenger	.	
Vásárosnamény	.	
Záhony	.	
Királyrét	ny.*	
Romhány	2.*	6
Borsodnádasd	ny	2
Jósvafő	-	
Szendrőlád	.	1
Hidasnémeti	ny.*	1
Tokaj	.	
Szentendre	2.*	folt

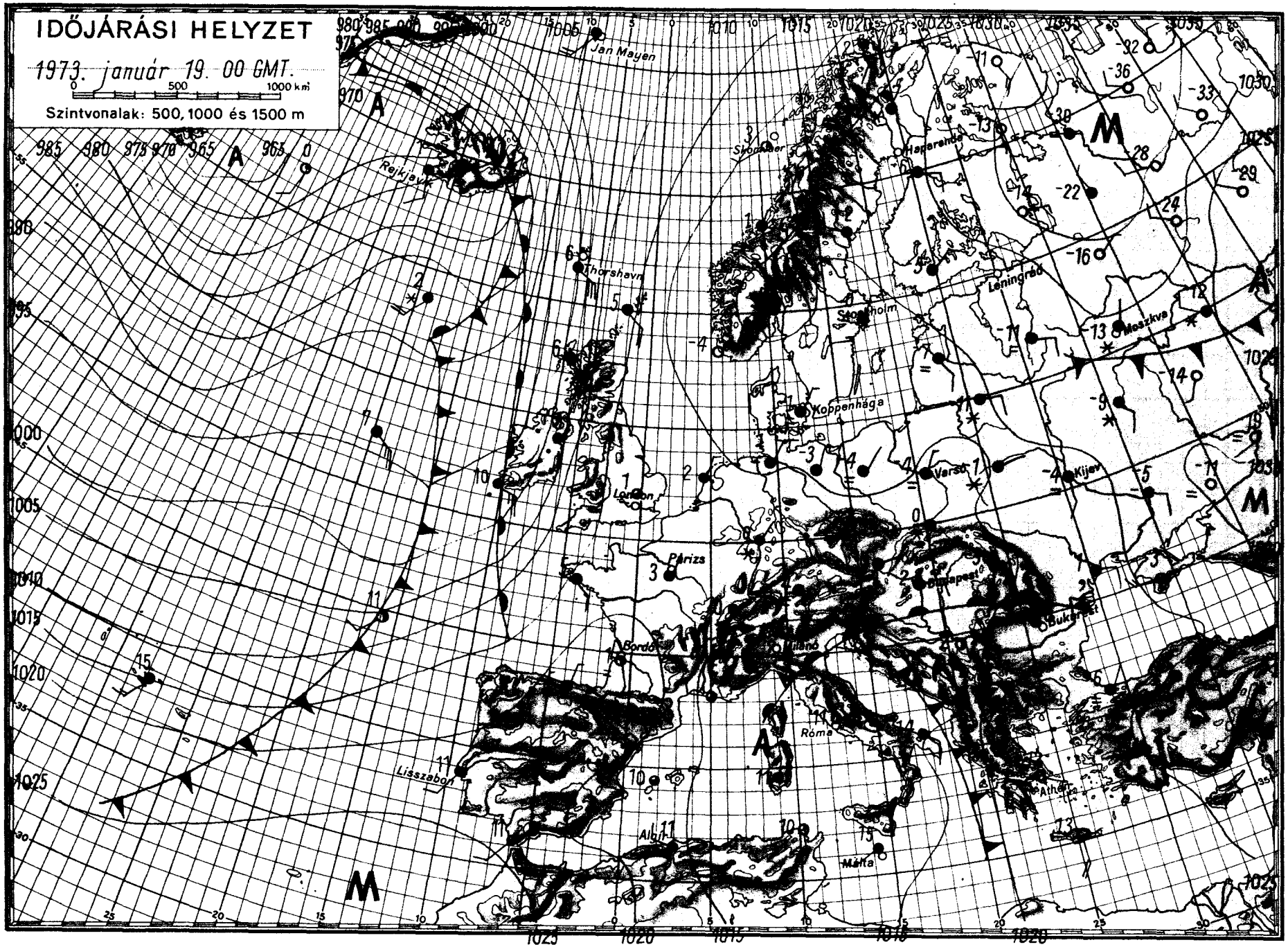

OFFSET: KYOMDA, BUDAPEST

IDŐJÁRÁSI NAPIJELENTÉS

ЕЖЕДНЕВНЫЙ МЕТЕОРОЛОГИЧЕСКИЙ БЮЛЛЕТЕНЬ • DAILY WEATHER REPORT
BULLETIN QUOTIDIEN DE TEMPS • TÄGLICHER WETTERBERICHT

KIADJA: ORSZÁGOS METEOROLÓGIAI SZOLGÁLAT
Készíti: Központi Előrejelző Intézet Előrejelző Osztálya — Megrendelhető: Budapest, II., Kitaibel Pál u. 1.
Telefon: 353-500, Előrejelző Osztály: 150-410 — Megjelenik naponként — Évi előfizetési díja: 720,— Ft
Kiadásért felel: az OMSZ elnöke — Szerkesztésért felel: a KEI igazgatója

86. évfolyam 20. szám + Budapest + 1973. január 20. szombat

Az időjárási helyzet ma reggel és a várható időjárás:

Szárazföldünk nagy részének időjárása továbbra is változékony. Az óceán felől áramló nedves, enyhe légtömegek Nyugat-Európa partvidékein, a Brit-szigeteken és Izland-szigetén változékony, sokfelé csapadékos időt okoznak. A Földközi-tenger medencéjéből áramló enyhe, nedves és az északkelet felől beszivárgó hideg levegő keveredése Közép-Európa fölött történik. Ennek következtében a Kárpát-medencében és környékén sokfelé ködös, csapadékos, de az évszakhoz képest enyhe idő tovább tart. A maximum és minimum hőmérsékletek egyaránt 2, 6 fokkal magasabbak az évszaknak megfelelő átlagnál. A Szovjetunió európai területén tovább tart a zord téli idő. Moszkva környékén a reggeli órákban -25, -30 fokot mértek.

Hazánkban pénteken borult, erősen párás, helyenként egész napon át ködös idő volt. Több helyről ónos szitálást, esőt, havas esőt, vagy gyenge havazást jelentettek. A lehullott csapadék mennyisége sehol sem haladta meg a 4 mmt. A legmagasabb nappali hőmérséklet +1, +5 fok között alakult ki. Ma hajnalra +1, -2 fokig hült le a levegő. A hegyeken 5, 10 cm hóréteg található, de sportolásra nem alkalmas. Ma délelőtt folytatódott a borult, párás, többfelé ködös idő. Helyenként ködszitálást, ónos szitálást észleltek, északnyugaton havas eső esett, néhány helyen havazott. A hőmérséklet 11 órakor 0, +3 fok között váltakozott.

Ma 12 órakor Budapesten a hőmérséklet -2 fok, a tengerszintre átszámított légnyomás 761 mm, változatlan.

Várható időjárás vasárnap estig:

Jobbára borult, párás, több helyen ködös idő, ködszitálással, ónos szitálással, esővel, havas esővel, helyenként havazással.
Gyenge, napközben kissé megélénkülő délkeleti szél.
Várható legalacsonyabb éjszakai hőmérséklet: +1, -3,
legmagasabb nappali hőmérséklet vasárnap: -1, +4 fok között.

Bartha Péterné s.k.

A hőmérséklet napi középértéke és eltérése a 100 évi átlagtól /Budapesten/:

1973. I. 19.:	2,9 C°	+3,8 C°

1871 óta ezen a napon Budapesten előfordult:

legmagasabb hőmérséklet	9,8 C° /1920/,
legalacsonyabb hőmérséklet	-15,7 C° /1942/.

73.0045.

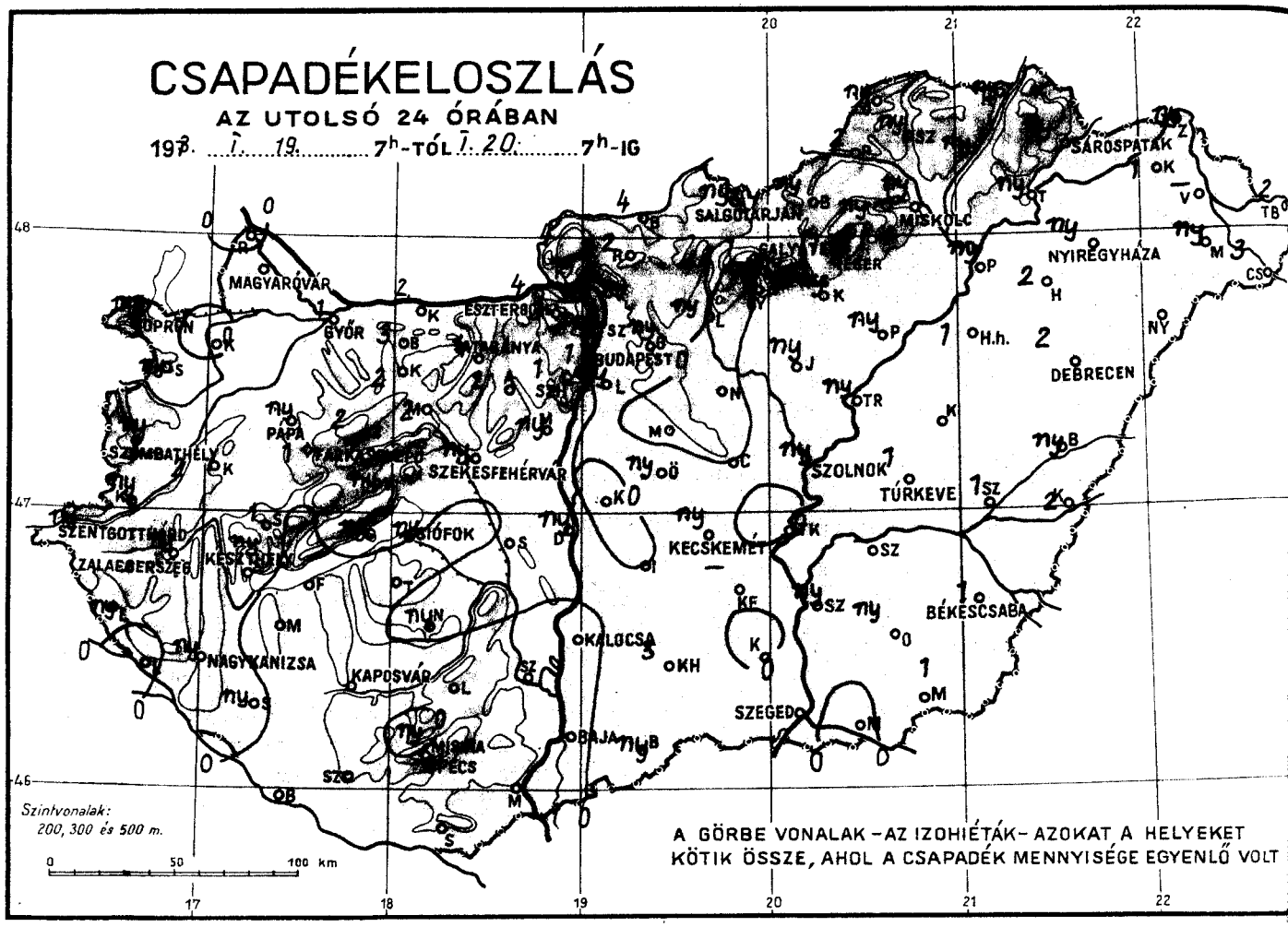
CSAPADÉKELOSZLÁS
AZ UTOLSÓ 24 ÓRÁBAN
197 3. I. 19. 7h-TÓL I. 20. 7h-IG
MAGYARÓVÁR
SOPRON
GYŐR
ESZTERGOM
BUDAPEST
SALGÓTARJÁN
MISKOLC
SÁROSPATAK
NYÍREGYHÁZA
DEBRECEN
SZOMBATHELY
PAPA
SZÉKESFEHÉRVÁR
SZOLNOK
TÚRKEVE
SZENTGOTTHÁRD
ZALAEGERSZEG
KESZTHELY
SIÓFOK
KECSKEMÉT
BÉKÉSCSABA
NAGYKANIZSA
KAPOSVÁR
KALOCSA
SZEGED
PÉCS
Szintvonalak:
200, 300 és 500 m.
0 50 100 km
A GÖRBE VONALAK – AZ IZOHIÉTÁK – AZOKAT A HELYEKET
KÖTIK ÖSSZE, AHOL A CSAPADÉK MENNYISÉGE EGYENLŐ VOLT

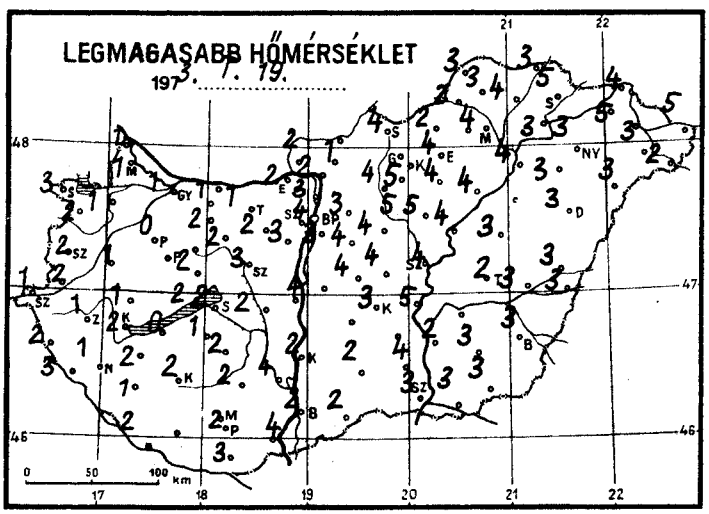
LEGMAGASABB HŐMÉRSÉKLET
197 3. I. 19.
0 50 100 km

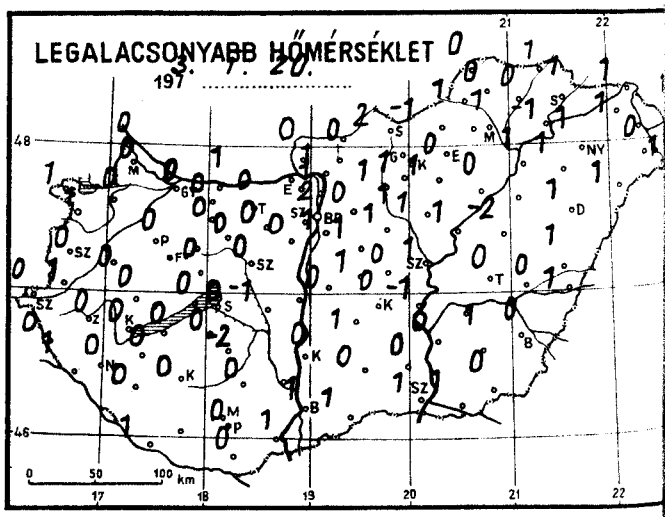
LEGALACSONYABB HŐMÉRSÉKLET
197 3. I. 20.
0 50 100 km

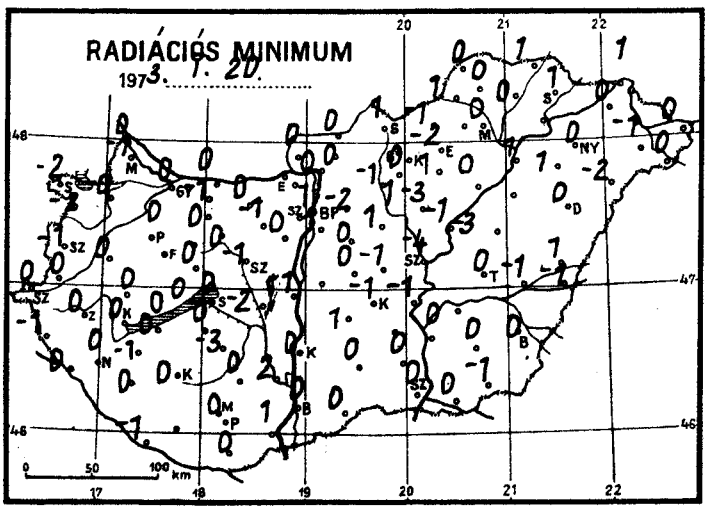
RADIÁCIÓS MINIMUM
197 3. I. 20.
0 50 100 km

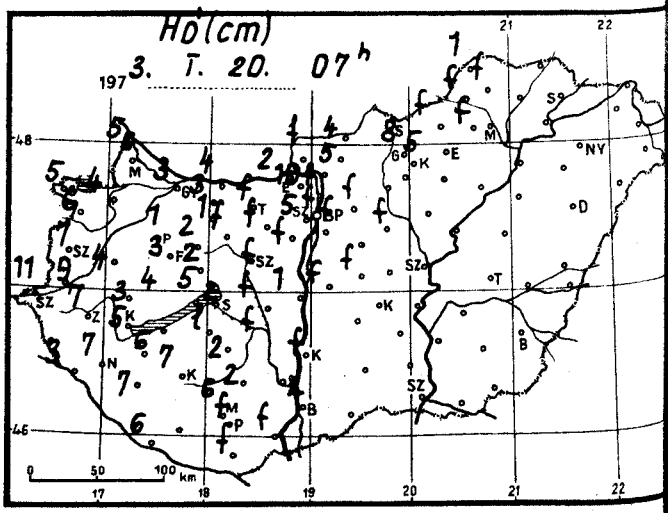
Hó (cm)
197 3. I. 20. 07h
0 50 100 km

1973. január hó,
20. nap szombat

	Az utolsó 24 óra adatai					
	Csapadék (mm)	Hó cm	Hőmérsékleti szélsőségek: tegnapi nappali max.	éjszakai min.	min. 5 cm-en	Napsütés (óra) tegnap
Mosonmagyaróvár	1*	6	1	0	-1	0
12822 Győr	1*=	3	1	0	0	0
825 Pápa	ny*=	1	0	0	0	0
805 Sopron	ny*=	5	3	-1	-2	1
812 Szombathely	ny*=	7	2	0	-1	2
910 Szentgotthárd	ny=	11	1	0	0	0
915 Zalaegerszeg	ny =	7	1	0	0	
Lenti	ny*=	-	2	0	-1	
925 Nagykanizsa	ny, =	7	1	0	0	0
920 Keszthely	ny, =	5	2	0	0	0
Tihany	ny, =	5	2	0	0	
935 Siófok	ny• =	2	2	0	0	0
942 Pécs	.= folt		2	0	0	0
Misinatető (534 m)	ny=	6	0	-1	-2	0
Siklós	.= folt		3	0	0	
Farkasgyepű (400 m)	1*=	3	1	-2	-2	
Veszprém	ny	2	2	0	0	
Tatabánya	4*	1	1	0	0	
843 Budapest (Lőrinc)	ny= folt		3	1	-1	0
840 Budapest OMI	1=, folt		4	2	1	0
Budapest (Szabadságh., 474 m)	1	5	1	-1	-1	0
Martonvásár	ny*=folt		3	0	0	0
Székesfehérvár	ny*=folt		3	0	-1	
Dunaújváros	ny	1	4	-	1	
Szekszárd	•		4	-	2	
Mohács	.= folt		4	1	1	
960 Baja	.=	4	2	1	0	0
Kalocsa	.= folt		2	0	0	
Cegléd	•		4	0	-1	0
860 Szolnok	ny=		4	-1	-4	0
970 Kecskemét	ny=		3	0	-1	0
Kiskunfélegyháza	-		-	-	-	
982 Szeged	ny=		3	1	0	0
Mezőhegyes	1=		3	0	-1	0
Orosháza	ny=		3	1	0	0
990 Békéscsaba	1=		3	0	0	0
Túrkeve	1•=		2	0	0	0
Berettyóújfalu	ny=		3	1	1	
862 Debrecen	2,		3	1	0	0
892 Nyíregyháza	ny, =		3	1	0	0
Kisvárda	1,*		5	1	0	0
Mátészalka	ny, =		3	0	-1	
Tiszabecs	2=		5	1	0	
Vác	2=		2	1	0	
Gödöllő	ny*=folt		3	0	-2	0
Lőrinci	ny		4	1	-1	
Gyöngyös	•		5	1	0	0
Balassagyarmat	4*=	4	-	-	0	
755 Salgótarján	ny		4	2	1	
Galyatető (932 m)	1*=	8	-3	-8	-	
851 Kékestető (1000 m)	ny =	5	0	-1	-2	0
Kompolt	ny=		4	1	1	0
Eger	1		4	0	-2	0
Putnok	2*=folt		2	1	1	
Lillafüred	ny =folt		4	0	0	
772 Miskolc	ny*=		4	1	0	0
Füged	ny*=		4	0	0	
Sárospatak	ny*=		5	1	1	0

	24 órai csapadék mm	Hó cm
Rajka	.=	5
Kapuvár	.=	4
Bábolna	3*	3
Komárom	2*=	4
Káld	2 =	4
Sopronhorp.	ny, =	6
Körmend	ny, =	9
Letenye	.=	3
Sümeg	1=	3
Zirc	2*=	2
Kisbér	2*=	1
Mór	2*= folt	
Alcsút	2*= folt	
Esztergom	4*	2
Dobogókő	3*=	10
Fonyód	•	
Tab	• lepel	
Sárbogárd	• folt	
Lengyel	•	2
Nagykónyi	ny,	2
Marcali	•	6
Somogyszob	ny=	7
Kaposvár	.=	7
Bárcs	.=	6
Szigetvár	•	
Bácsalmás	ny, =	1
Kiskunhalas	3*=	
Izsák	•	
Kunsztmiklós	• folt	
Örkény	ny= folt	
Nagykáta	.= folt	
Jászapáti	ny=	
Tiszakécske	•	
Monor	.=	
Kistelek	.=	
Makó	•	
Szentes	ny=	
Szarvas	-	
Szeghalom	1=	
Körösszakál	2, =	
Tiszaroff	ny, =	
Poroszló	ny, =	
Karcag	1=	
Hortobágy	1=	
Polgár	ny,	
Hajdúdorog	2	
Nyírlugos	1,	
Csenger	3=	
Vásárosnamény	-	
Záhony	ny=	
Királyrét	2*= 5	
Romhány	ny* folt	
Borsodnádasd	ny 1	
Jósvafő	ny, =folt	
Szendrőlád	ny, =	
Hidasnémeti	3,	
Tokaj	ny folt	
Szentendre		

N. hőcsúcs.
Honokszigy.
Vámosmikola

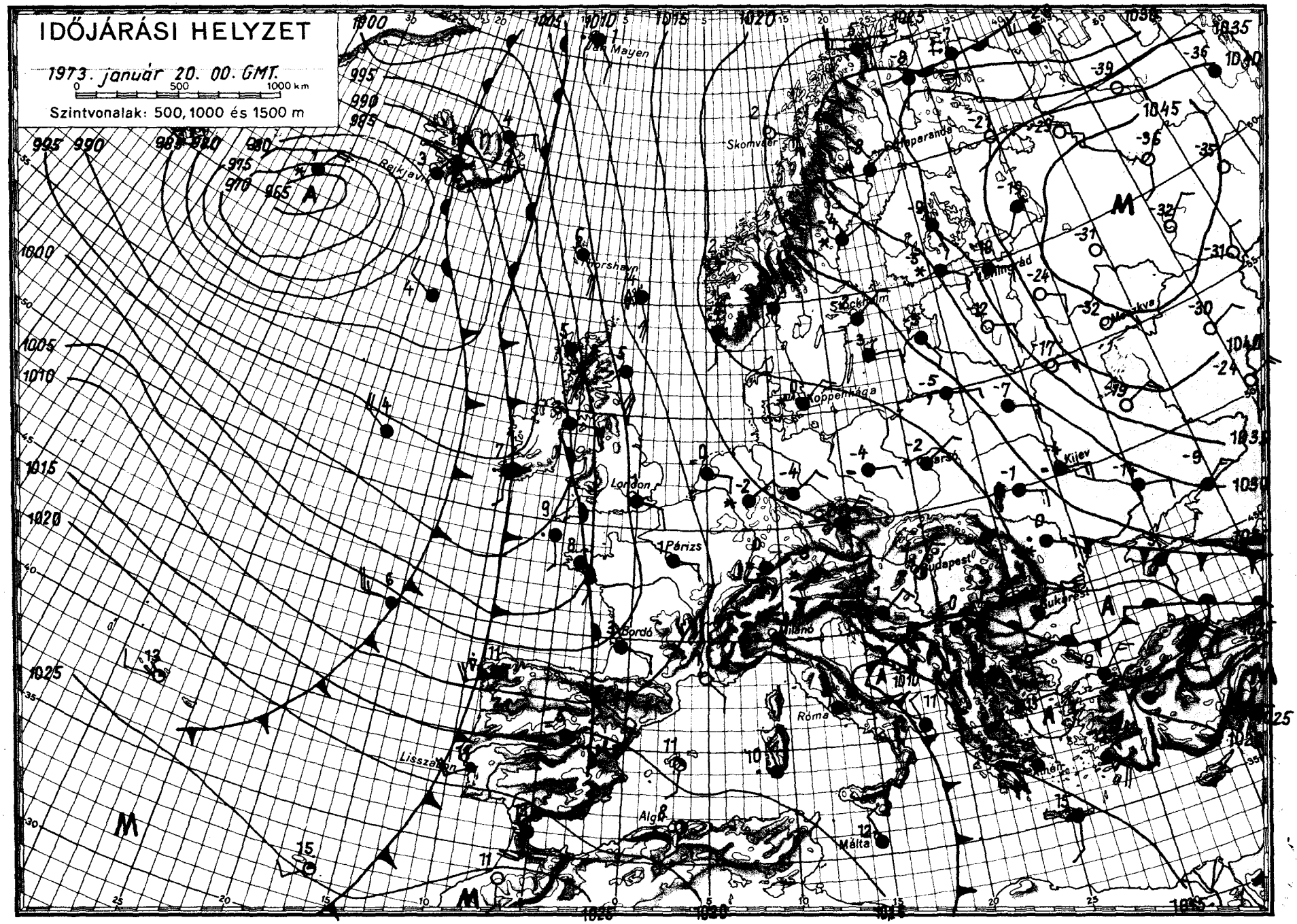

OFFSET: HYDROA BUDAPEST

IDŐJÁRÁSI NAPIJELENTÉS

ЕЖЕДНЕВНЫЙ МЕТЕОРОЛОГИЧЕСКИЙ БЮЛЛЕТЕНЬ • DAILY WEATHER REPORT
BULLETIN QUOTIDIEN DE TEMPS • TÄGLICHER WETTERBERICHT

KIADJA: ORSZÁGOS METEOROLÓGIAI SZOLGÁLAT
Készíti: Központi Előrejelző Intézet Előrejelző Osztálya — Megrendelhető: Budapest, II., Kitaibel Pál u. 1.
Telefon: 353-500, Előrejelző Osztály: 150-410 — Megjelenik naponként — Évi előfizetési díja: 720,— Ft
Kiadásért felel: az OMSZ elnöke — Szerkesztésért felel: a KEI igazgatója

86. évfolyam 21. szám + Budapest + 1973. január 21. vasárnap

1024

Az időjárási helyzet ma reggel és a várható időjárás:

Európa időjárását két, nagykiterjedésü, egymástól lényegesen különböző jellegü áramlási rendszer határozza meg. Az egyik az Atlanti-óceán feletti, több ezer km.átmérőjü, un. mérsékeltövi ciklon. Ez határozza meg a Brit-szigetek és Nyugat-Európa időjárását. Az ebben kialakult déli áramlással az emlitett területek fölé enyhe, nedves levegő érkezik, emiatt itt borult, esős az idő. A másik áramlási rendszer, 2000 km átmérőjü leszálló mozgás, a Szovjetunió európai területén és a Skandináv-félszigeten határozza meg az időjárást. A leszálló mozgás centruma kb. Moszkva felett van. A benne létrejött délkeleti, déli áramlással igen hideg, száraz levegő helyeződik át egyre délebbi területekre. Ma reggelre a hideg elérte a Keleti-Kárpátok vonulatát, sőt erős keleti széllel már az Al-Duna vidékét is elárasztotta.

Hazánkban szombaton országszerte borult, párás, sokfelé ködös volt az idő. Sok helyről jelentettek ködszitálást, kisebb esőt, a nyugati határvidékről havazást. A lehullott csapadék mennyisége a 3 mm-t sehol sem haladta meg. A hótakaró a 0 fok feletti hőmérséklet miatt mindenütt vékonyodott. A Tiszától keletre gyakorlatilag már nincs hó. A Dunántul legnagyobb részén alig 1-2 cm-es a hóréteg, csak a délnyugati határvidék közvetlen közelében van 5 cm felett a hóréteg vastagsága, de az is erősen olvad. A legmagasabb hőmérséklet szombaton +1, +6 fok között volt. Ma hajnalra -1, +3 fokig hült le a levegő. Délelőtt borult, párás, sokfelé ködös volt az idő. Néhány helyről szitálást, esőt jelentettek. A hőmérséklet 11 órakor 0, +4 fok között volt.

Ma 12 órakor Budapesten a hőmérséklet +2 fok, a tengerszintre átszámitott légnyomás 766 mm, alig változik.

Várható időjárás hétfő estig:

Borult, párás, főként vasárnap sokfelé ködös idő, ködszitálással, esővel, havasesővel, később keleten havazással.
Mérsékelt, hétfőre néhány helyen megélénkülő délkeleti, déli szél.
A hőmérséklet éjszaka és hétfőn nappal -2, +3 fok között lesz.

Bóna Márta s.k.

A hőmérséklet napi középértéke és eltérése a 100 évi átlagtól /Budapesten/:

1973. I. 20.: 2,9 C° +4,1 C°

1871 óta ezen a napon Budapesten előfordult:

legmagasabb hőmérséklet 13,6 C° /1875/,
legalacsonyabb hőmérséklet -19,0 C° /1893/.

73.0046.

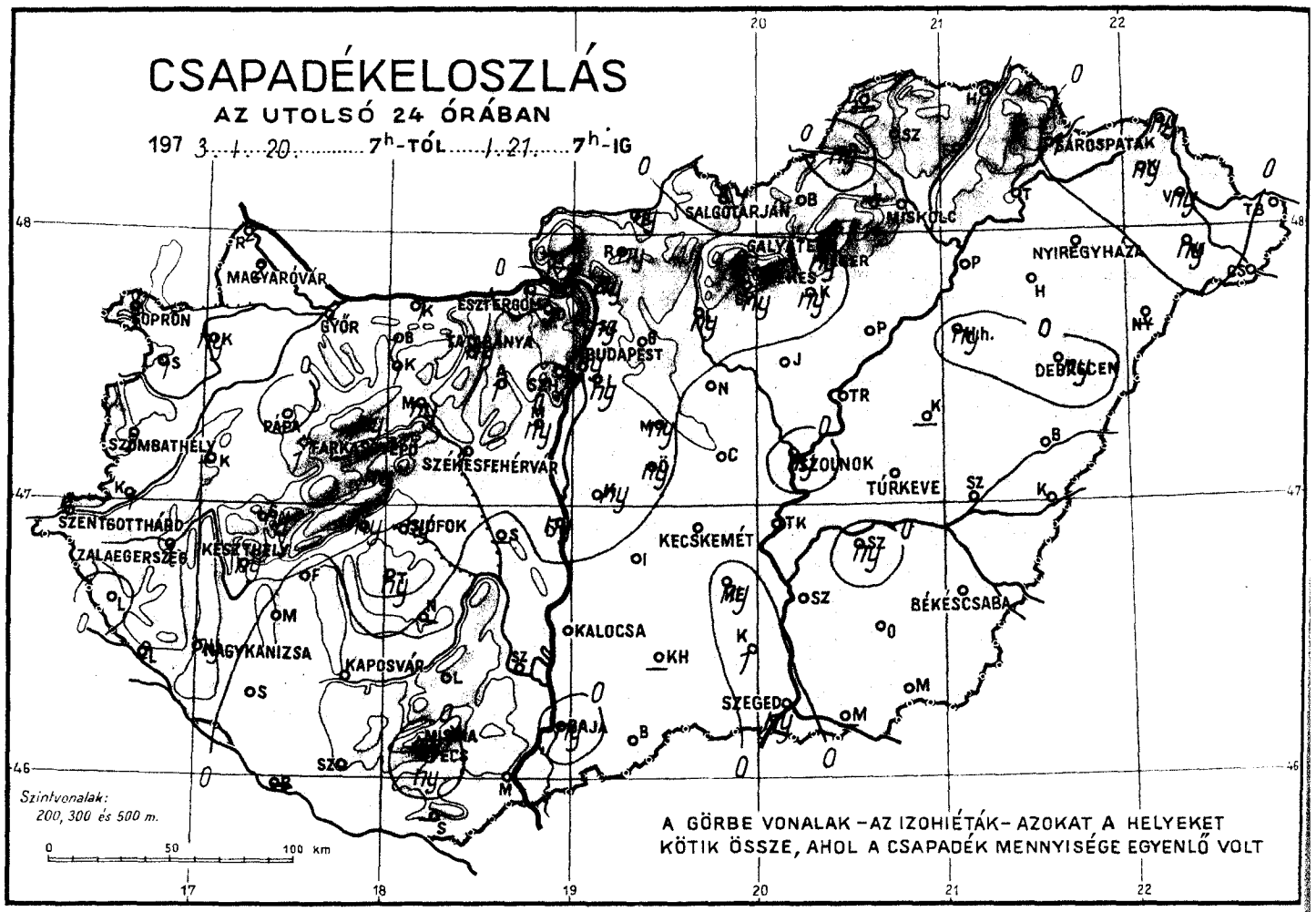
CSAPADÉKELOSZLÁS
AZ UTOLSÓ 24 ÓRÁBAN
197 3. 1. 20. 7h-TÓL 1. 21. 7h-IG
MAGYARÓVÁR
SOPRON
GYŐR
ESZTERGOM
TATABÁNYA
BUDAPEST
SALGÓTARJÁN
MISKOLC
GALYATETŐ
NYÍREGYHÁZA
DEBRECEN
SZOMBATHELY
RÁBA
SZÉKESFEHÉRVÁR
SZOLNOK
TÚRKEVE
SZENTGOTTHÁRD
ZALAEGERSZEG
KESZTHELY
SIÓFOK
KECSKEMÉT
NAGYKANIZSA
KAPOSVÁR
KALOCSA
BÉKÉSCSABA
SZEGED
PÉCS
Szintvonalak:
200, 300 és 500 m.
0 50 100 km
A GÖRBE VONALAK – AZ IZOHIÉTÁK – AZOKAT A HELYEKET
KÖTIK ÖSSZE, AHOL A CSAPADÉK MENNYISÉGE EGYENLŐ VOLT

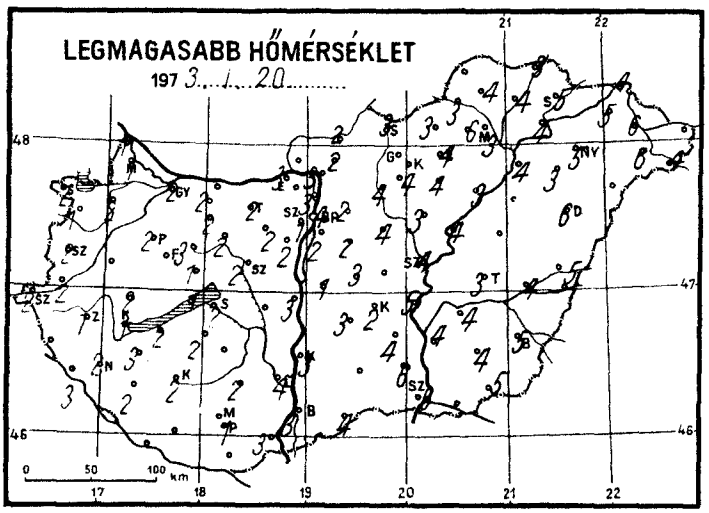
LEGMAGASABB HŐMÉRSÉKLET
197 3. 1. 20.
0 50 100 km

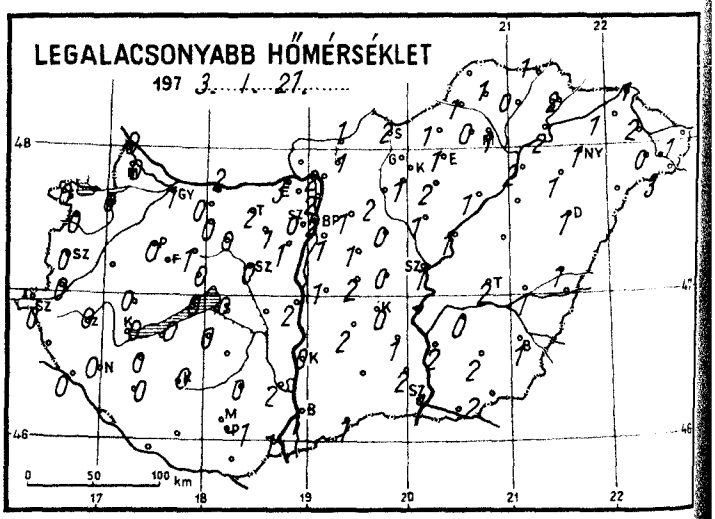
LEGALACSONYABB HŐMÉRSÉKLET
197 3. 1. 21.
0 50 100 km

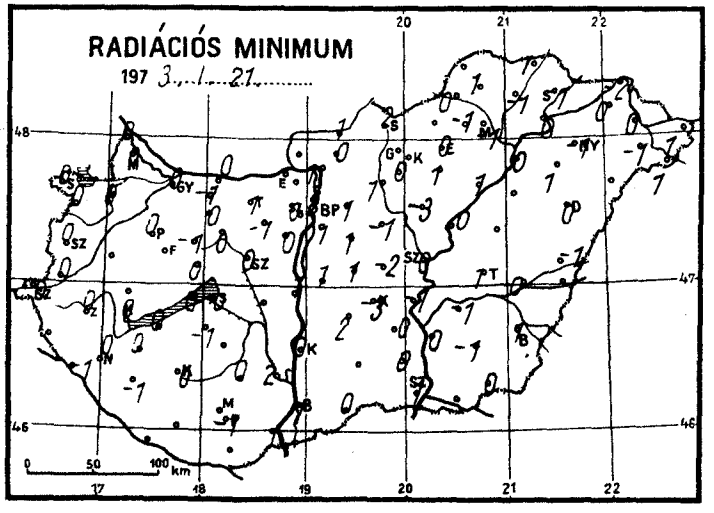
RADIÁCIÓS MINIMUM
197 3. 1. 21.
0 50 100 km

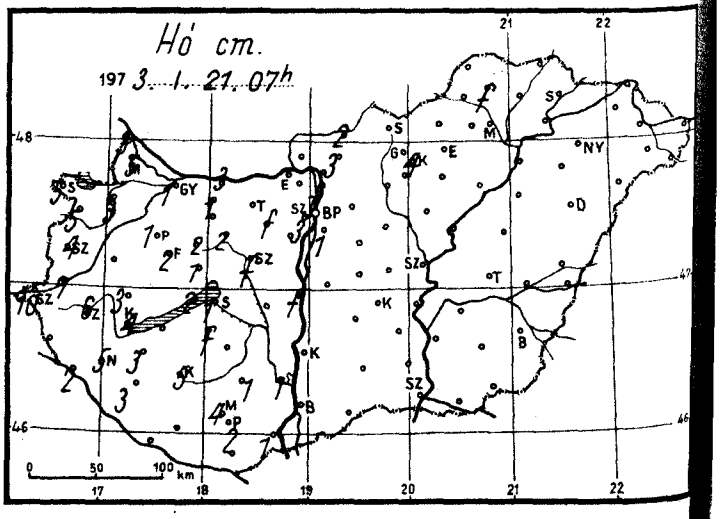
Hó cm.
197 3. 1. 21. 07h
0 50 100 km

1973...január..... hó,
21., nap vasárnap.....

	Az utolsó 24 óra adatai					
	Csapadék (mm)	Hó cm	Hőmérsékleti szélsőségek: tegnapi nappali max.	éjszakai min.	min. 5 cm-en	Napsütés (óra) tegnap
Mosonmagyaróvár	2 *	5	1	0	0	0
12822 Győr	2	1	2	1	0	0
825 Pápa	.	1	2	0	0	0
805 Sopron	3 *	5	2	0	0	0
812 Szombathely	2 *	4	2	0	0	0
910 Szentgotthárd	1 *	10	2	0	0	0
915 Zalaegerszeg	1 *	6	1	0	0	
Lenti	.	-	2	-	0	
925 Nagykanizsa	ny	5	2	0	0	0
920 Keszthely	ny,	4	1	0	0	0
Tihany	ny *	2	1	0	0	
935 Siófok	ny=	1	2	0	0	0
942 Pécs	ny,	2	1	-1	-1	0
Misinatető (534 m)	ny	4	0	-2	-4	
Siklós	-					
Farkasgyepű (400 m)	1=	2	1	-1	-2	
Veszprém	ny=	1	1	0	0	
Tatabánya	ny		2	2	1	
843 Budapest (Lőrinc)	ny=	1	2	1	1	0
840 Budapest OMI	ny,		4	2	2	0
Budapest (Szabadságh., 474 m)	.	3	1	0	0	0
Martonvásár	ny,		2	1	0	0
Székesfehérvár	1,	folt	2	0	0	
Dunaújváros	ny=	folt	3	2	1	
Szekszárd	.	1	4	2	2	
Mohács	.	1	3	1	1	
960 Baja	ny=		3	1	1	0
Kalocsa	.		3	0	0	
Cegléd	.		-	0	-2	0
860 Szolnok	ny		4	1	0	0
970 Kecskemét	.		2	0	-3	0
Kiskunfélegyháza	ny		4	1	0	
982 Szeged	ny		6	1	1	1
Mezőhegyes	.		5	2	0	0
Orosháza	.		4	2	-1	0
990 Békéscsaba	.		5	1	1	0
Túrkeve	.		3	2	1	0
Berettyóújfalu	.		5	1	-1	
889 Debrecen	ny=		6	1	0	0
892 Nyíregyháza	.		5	1	-1	0
Kisvárda	ny,		5	1	0	0
Mátészalka	ny=		6	0	-1	
Tiszabecs	1		-	1	1	
Vác	ny		3	2	1	
Gödöllő	ny=		2	1	-1	0
Lőrinci	ny,		4	2	1	
Gyöngyös	ny=		4	1	0	0
Balassagyarmat	ny	2	2	1	1	
755 Salgótarján	.		3	2	2	
Galyatető (932 m)	-					
851 Kékestető (1000 m)	1 *	4	1	-1	-1	0
Kompolt	ny,		4	2	1	0
Eger	ny=		4	1	0	0
Putnok	ny,		3	1	1	
Lillafüred	.		6	0	-1	
772 Miskolc	.		3	1	1	0
Füged	.		4	0	-1	
Sárospatak	1		5	2	-1	

	24 órai csapadék mm	Hó cm
Rajka		
Kapuvár	2 *	3
Bábolna	ny *	3
Komárom	1	1
Káld	1	3
Sopronhorp.		
Körmend	*	5
Letenye	*	7
Sümeg		2
Zirc		5
Kisbér		2
Mór		
Alcsút		2
Esztergom		
Dobogókő		
Fonyód		
Tab		
Sárbogárd		
Lengyel		1
Nagykónyi		
Marcali		3
Somogyszob		3
Kaposvár		5
Barcs		
Szigetvár		
Bácsalmás		
Kiskunhalas		
Izsák		
Kunsztmiklós		
Örkény		
Nagykáta		
Jászapáti		
Tiszakécske		
Monor		
Kistelek		
Makó		
Szentes		
Szarvas		
Szeghalom		
Körösszakál		
Tiszaroff		
Poroszló		
Karcag		
Hortobágy		
Polgár		
Hajdúdorog		
Nyírlugos		
Csenger		
Vásárosnamény		
Záhony		
Királyhét		
Romhány		
Borsodnádasd		
Jósvafő		
Szendrőlád		folt
Hidasnémeti		
Tokaj		
Szentendre		

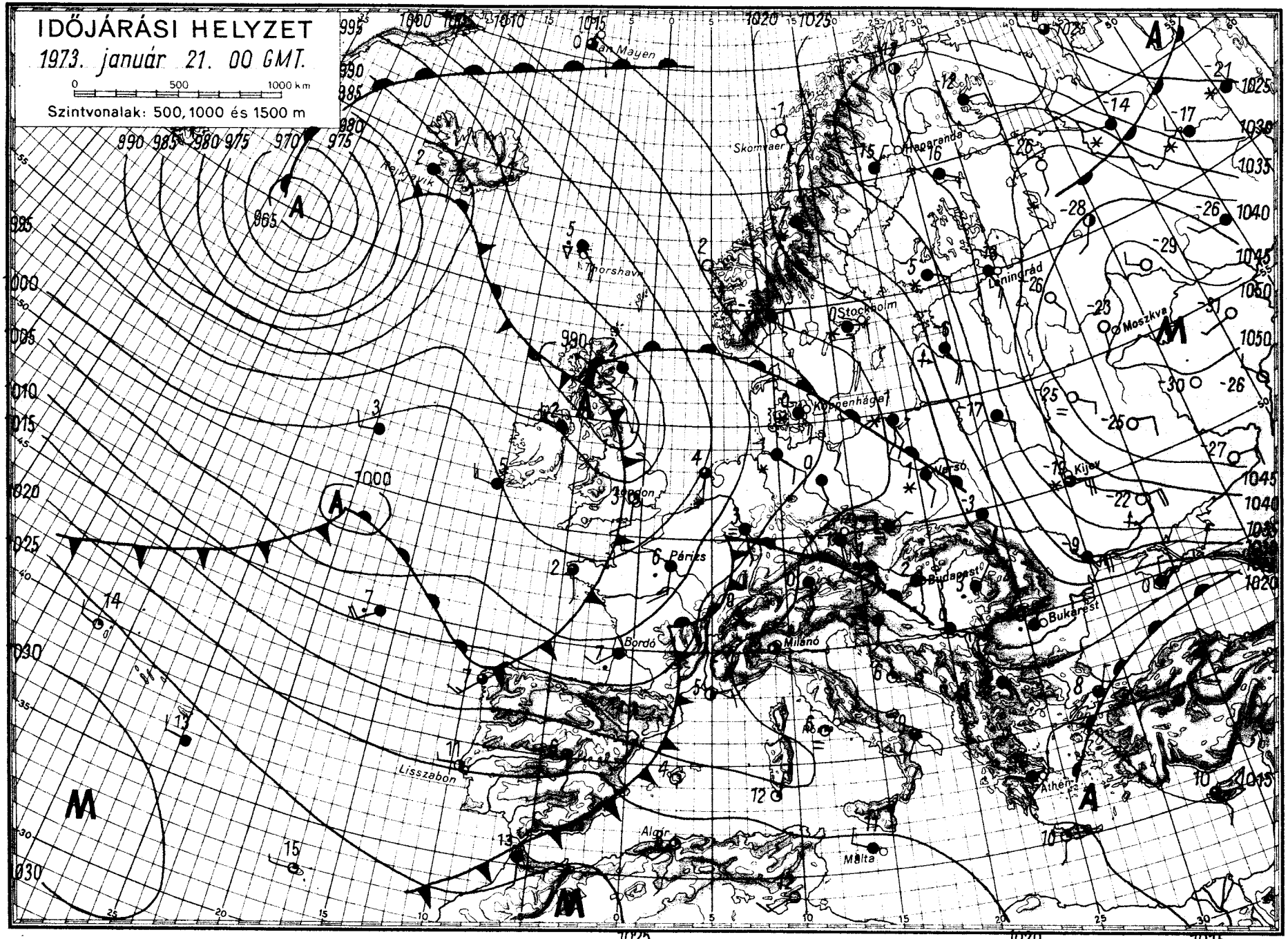

OFFSET-NYOMDA BUDAPEST

IDŐJÁRÁSI NAPIJELENTÉS

ЕЖЕДНЕВНЫЙ МЕТЕОРОЛОГИЧЕСКИЙ БЮЛЛЕТЕНЬ • DAILY WEATHER REPORT
BULLETIN QUOTIDIEN DE TEMPS • TÄGLICHER WETTERBERICHT

KIADJA: ORSZÁGOS METEOROLÓGIAI SZOLGÁLAT
Készíti: Központi Előrejelző Intézet Előrejelző Osztálya — Megrendelhető: Budapest, II., Kitaibel Pál u. 1.
Telefon: 353-500, Előrejelző Osztály: 150-410 — Megjelenik naponként — Évi előfizetési díja: 720,— Ft
Kiadásért felel: az OMSZ elnöke — Szerkesztésért felel: a KEI igazgatója

86. évfolyam 22. szám + Budapest + 1973. január 22. hétfő

Az időjárási helyzet ma reggel és a várható időjárás:

Az elmult 12 óra során uj légköri képződmény is bekapcsolódott Közép-Európa időjárásának kialakitásába, a mediterrán ciklon, amely ma reggel a Földközi-tenger nyugati medencéjében volt található. Hatására ezeken a területeken változékony, szeles az idő, szórványosan esik az eső. A Szovjetunió európai területe fölött kialakult nagy kiterjedésü, magas nyomásu légköri képződmény erősödése következtében a hideg levegő lassan terjeszkedik a Balkán-félsziget irányába. A hideg és enyhe levegő választó vonala mentén, a Szovjetunió európai területének nyugati részén, a Keleti-, Déli-Kárpátok, valamint az Al-Duna vidékén többfelé havazik, és helyenként erős szél fuj.

Hazánkban vasárnap általában borult, helyenként napközben is ködös idő volt. Sokfelé volt ködszitálás, eső, szórványosan havazott. A lehullott csapadék mennyisége csapadéknyom és 7 mm között váltakozott. A hőmérséklet a Dunántul nyugati felén csak 0, +2, máshol 3, 6 fokig emelkedett. Hétfő hajnalra -2, +2 fokig hült le a levegő. Ma délelőtt a nyugati és északi országrészben borult, ködös idő volt, néhány helyről ködszitálást jelentettek. Az ország többi részén változóan felhős, párás idő volt. A hőmérséklet 11 órakor az ország területén 0, +5 fok között váltakozott.

Ma 12 órakor Budapesten a hőmérséklet 2 fok, a tengerszintre átszámitott légnyomás 769 mm, gyengén emelkedik.

Várható időjárás kedd estig:

Változóan felhős, többfelé párás, főként a nyugati megyékben ködös idő. Szórványosan ködszitálás, kisebb eső, délen és keleten havaseső, gyenge havazás.
Mérsékelt, időnként megélénkülő keleti, délkeleti szél.
Várható legalacsonyabb éjszakai hőmérséklet: általában 0, -3 fok között, a derültebb helyeken -5 fok közelében,
legmagasabb nappali hőmérséklet kedden: 0, +4 fok között.

Vadkerti Ferenc s.k.

TÁVOLABBI KILÁTÁSOK PÉNTEK REGGELIG:

Tulnyomóan felhős idő, főleg az ország déli részén megismétlődő esőkkel, havasesőkkel. Legalacsonyabb hajnali hőmérsékletek: +1, -3 fok között. Legmagasabb nappali hőmérsékletek 0, +5 fok között.
Jelentős mennyiségü /legalább 5 mm/ csapadék az ország területének 30 százalékán várható.

TÁVELŐREJELZŐ OSZTÁLY

A hőmérséklet napi középértéke és eltérése a 100 évi átlagtól /Budapesten/:

1973. I. 21.:	3,0 C°	-1,4 C°

1871 óta ezen a napon Budapesten előfordult:

legmagasabb hőmérséklet	12,1 C° /1962/,
legalacsonyabb hőmérséklet	-18,9 C° /1893/.

73.0052.

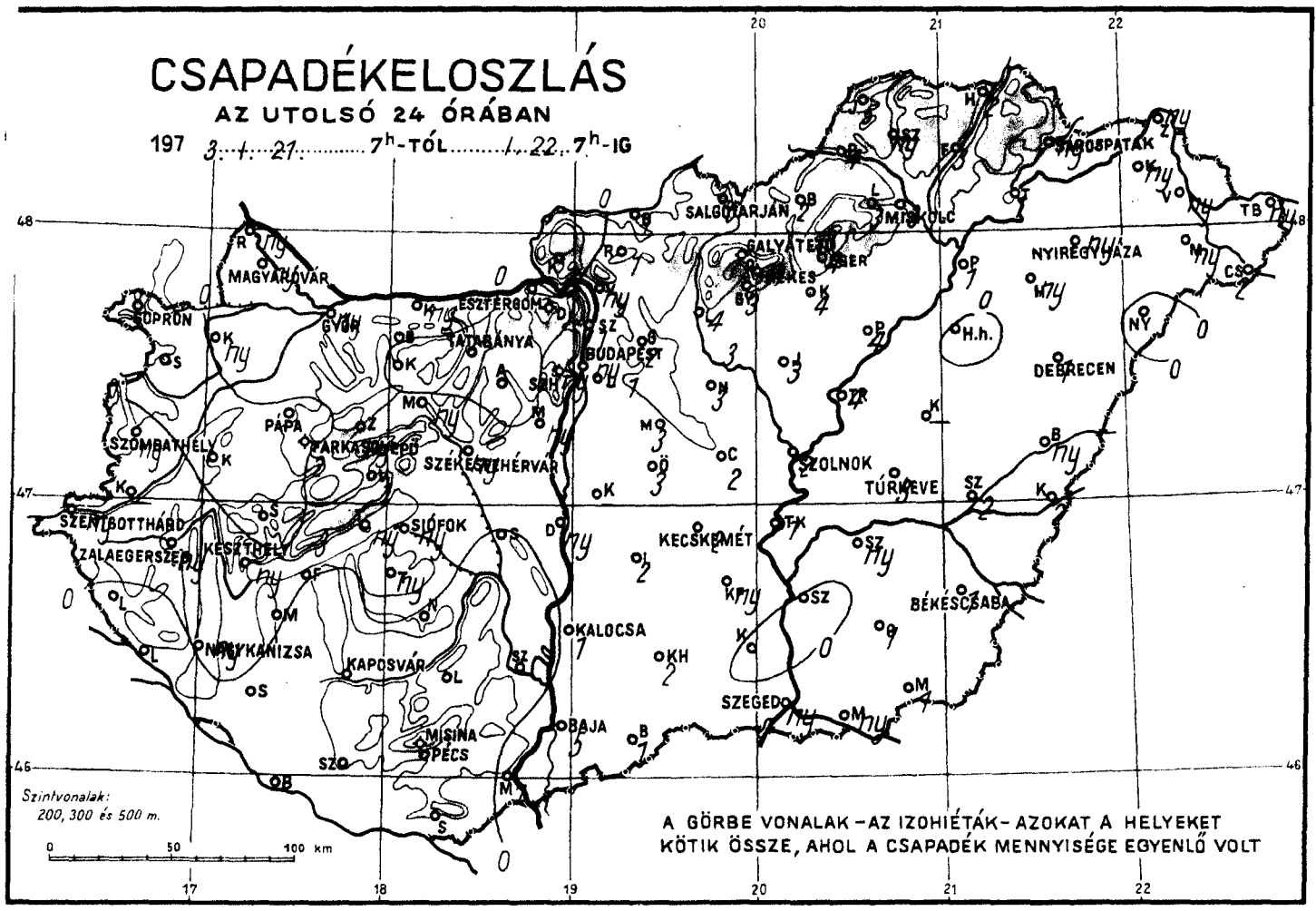
CSAPADÉKELOSZLÁS
AZ UTOLSÓ 24 ÓRÁBAN
197 3. 1. 21. 7h-TÓL 1. 22. 7h-IG
MAGYARÓVÁR
SOPRON
GYÖR
ESZTERGOM
TATABÁNYA
BUDAPEST
SALGÓTARJÁN
GALYATETŐ
MISKOLC
NYÍREGYHÁZA
DEBRECEN
PAPA
SZOMBATHELY
SZÉKESFEHÉRVÁR
SZOLNOK
TÚRKEVE
SZENTGOTTHÁRD
SIÓFOK
ZALAEGERSZEG
KESZTHELY
KECSKEMÉT
BÉKÉSCSABA
NAGYKANIZSA
KAPOSVÁR
KALOCSA
SZEGED
MISINA
PÉCS
BAJA
Szintvonalak:
200, 300 és 500 m.
0 50 100 km
A GÖRBE VONALAK – AZ IZOHIÉTÁK – AZOKAT A HELYEKET
KÖTIK ÖSSZE, AHOL A CSAPADÉK MENNYISÉGE EGYENLŐ VOLT

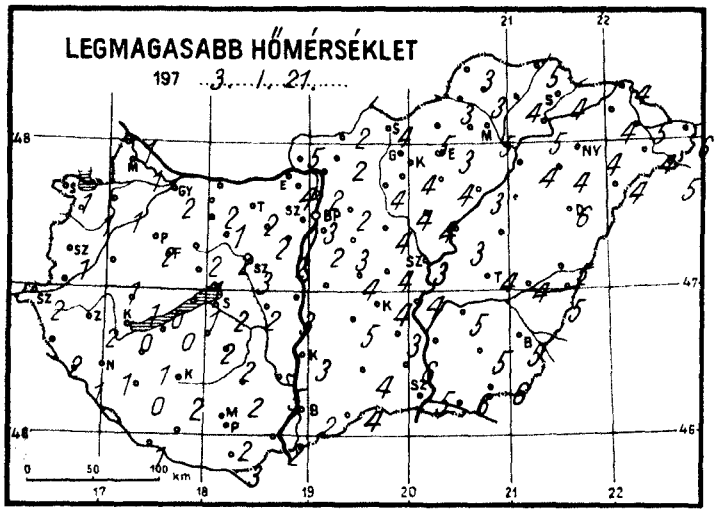
LEGMAGASABB HŐMÉRSÉKLET
197 3. 1. 21.
0 50 100 km

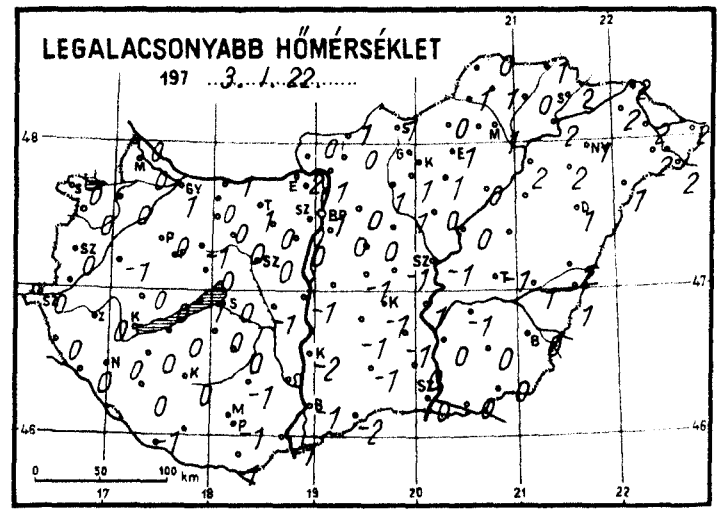
LEGALACSONYABB HŐMÉRSÉKLET
197 3. 1. 22.
0 50 100 km

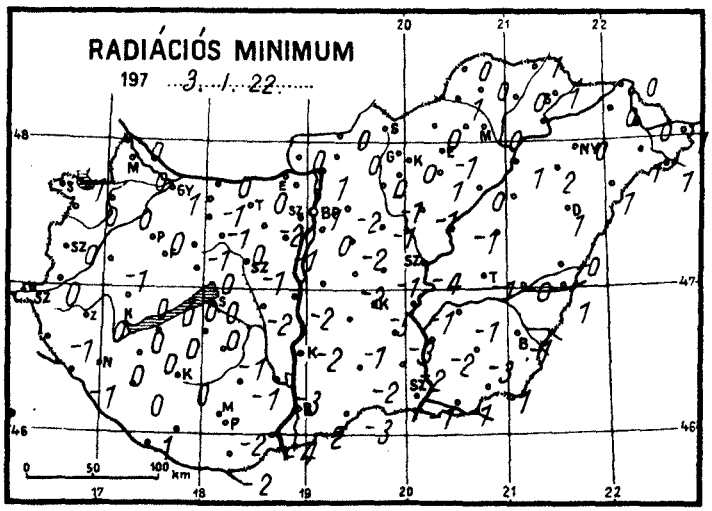
RADIÁCIÓS MINIMUM
197 3. 1. 22.
0 50 100 km

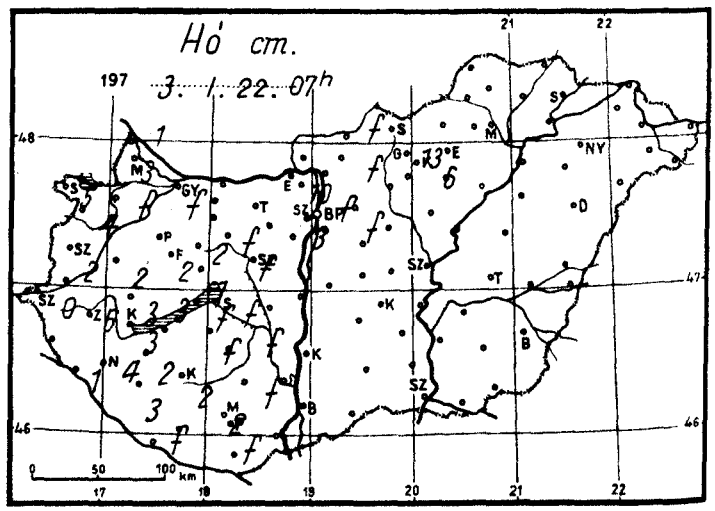
Hó cm.
197 3. 1. 22. 07h
0 50 100 km

..1973..január... hó,
..22.. nap ..hétfő.....

	Az utolsó 24 óra adatai					
	Csapadék (mm)	Hó cm	Hőmérsékleti szélsőségek: tegnapi nappali max.	éjszakai min.	min. 5 cm-en	Napsütés (óra) tegnap
Mosonmagyaróvár	ny≡	3	1	0	0	0
12822 Győr	ny, ≡	folt	2	1	1	0
825 Pápa	.≡		2	0	0	0
805 Sopron	.≡	5	1	0	-1	0
812 Szombathely	ny, ≡	2	1	0	0	0
910 Szentgotthárd	ny, ≡	9	2	0	0	0
915 Zalaegerszeg	ny≡	6	2	0	0	
Lenti	.≡	–	2	0	-1	
925 Nagykanizsa	ny, ≡	4	1	0	0	0
920 Keszthely	ny,	3	0	0	0	0
Tihany	ny≡	folt	1	1	0	
935 Siófok	ny, ≡	folt	2	0	0	0
942 Pécs	.≡	folt	2	-1	-2	0
Misinatető (534 m)	.≡	2	1	-1	-2	0
Siklós	.≡		3	1	-2	
Farkasgyepű (400 m)	2, ≡	2	1	-5	-6	
Veszprém	1≡	1	1	0	0	
Tatabánya			2	1	0	
843 Budapest (Lőrinc)	1		2	0	0	0
840 Budapest OMI	ny,		3	1	1	0
Budapest (Szabadságh., 474 m)	ny, ≡	3	1	-2	-3	0
Martonvásár	ny,		2	0	-1	0
Székesfehérvár	ny, ≡	folt	3	0	-1	
Dunaújváros	ny		3	-1	-2	
Szekszárd	.≡		5	–	-3	
Mohács	7,		2	-1	-4	
960 Baja	5		2	-1	-2	0
Kalocsa	1		3	-2	-2	
Cegléd	2		4	-1	-1	0
860 Szolnok	2		3	-1	-4	0
970 Kecskemét	2		4	-1	-5	0
Kiskunfélegyháza	ny,		3	-1	-3	
982 Szeged	ny ✱		5	0	-1	0
Mezőhegyes	1 ✱		6	0	-1	1
Orosháza	1		5	0	-3	0
990 Békéscsaba	1		5	0	-1	0
Túrkeve	3≡		4	-1	-1	0
Berettyóújfalu	ny		5	2	0	
880 Debrecen	1 ✱ ≡		6	1	1	0
892 Nyíregyháza	ny≡		4	1	0	0
Kisvárda	ny		4	2	0	0
Mátészalka	ny≡		4	2	1	
Tiszabecs	ny		6	2	1	
Vác	ny,		2	1	1	
Gödöllő	2 ✱	folt	2	0	-2	0
Lőrinci	4 ✱		4	1	0	
Gyöngyös	3,		4	1	0	0
Balassagyarmat	1	folt	2	1	0	
755 Salgótarján	5 ✱		4	1	–	
Galyatető (932 m)	2 ✱	13	1	-5	–	
851 Kékestető (1000 m)	4 ✱ ≡	6	-1	-3	-4	0
Kompolt	4,		4	1	1	0
Eger	4		3	1	-1	0
Putnok	4≡		3	1	1	
Lillafüred	3		6	1	0	
772 Miskolc	3≡		5	1	0	0
Füged	3		4	0	0	
Sárospatak	ny ≡		4	2	1	0

24 órai csapadék mm		Hó cm
Rajka	ny,	1
Kapuvár	ny≡	folt
Bábolna	.≡	
Komárom	ny,	
Káld	.≡	2
Sopronhorp.	.	4
Körmend	–	
Letenye	.≡	1
Sümeg	.≡	3
Zirc	ny≡	2
Kisbér	.≡	
Mór	ny≡	folt
Alcsút	.	
Esztergom	.	
Dobogókő	.≡	10
Fonyód	.≡	
Tab	ny≡	folt
Sárbogárd	.	
Lengyel	.	folt
Nagykónyi	.≡	
Marcali	.≡	2
Somogyszob	.≡	3
Kaposvár	.≡	2
Barcs	.≡	folt
Szigetvár	.	
Bácsalmás	1,	
Kiskunhalas	2,	
Izsák	2	
Kunsztmiklós	–	
Örkény	3	
Nagykáta	3 ✱	
Jászapáti	3≡	
Tiszakécske	1	
Monor	3,	
Kistelek	.	
Makó	ny	
Szentes	.	
Szarvas	ny,	
Szeghalom	2	
Kőrösszakál	2,	
Tiszaroff	4≡	
Poroszló	4≡	
Karcag	–	
Hortobágy	.≡	
Polgár	1	
Hajdúdorog	ny≡	
Nyírlugos	.≡	
Csenger	2,	
Vásárosnamény	ny,	
Záhony	ny≡	
Kántorjánosi	.	
Romhány	1 ✱	folt
Borsodnádasd	2 ✱	
Jósvafő	5 ✱ ≡	
Szendrőlád	ny≡	
Hidasnémeti	2≡	
Tokaj	1, =	
Szentendre	1,	folt

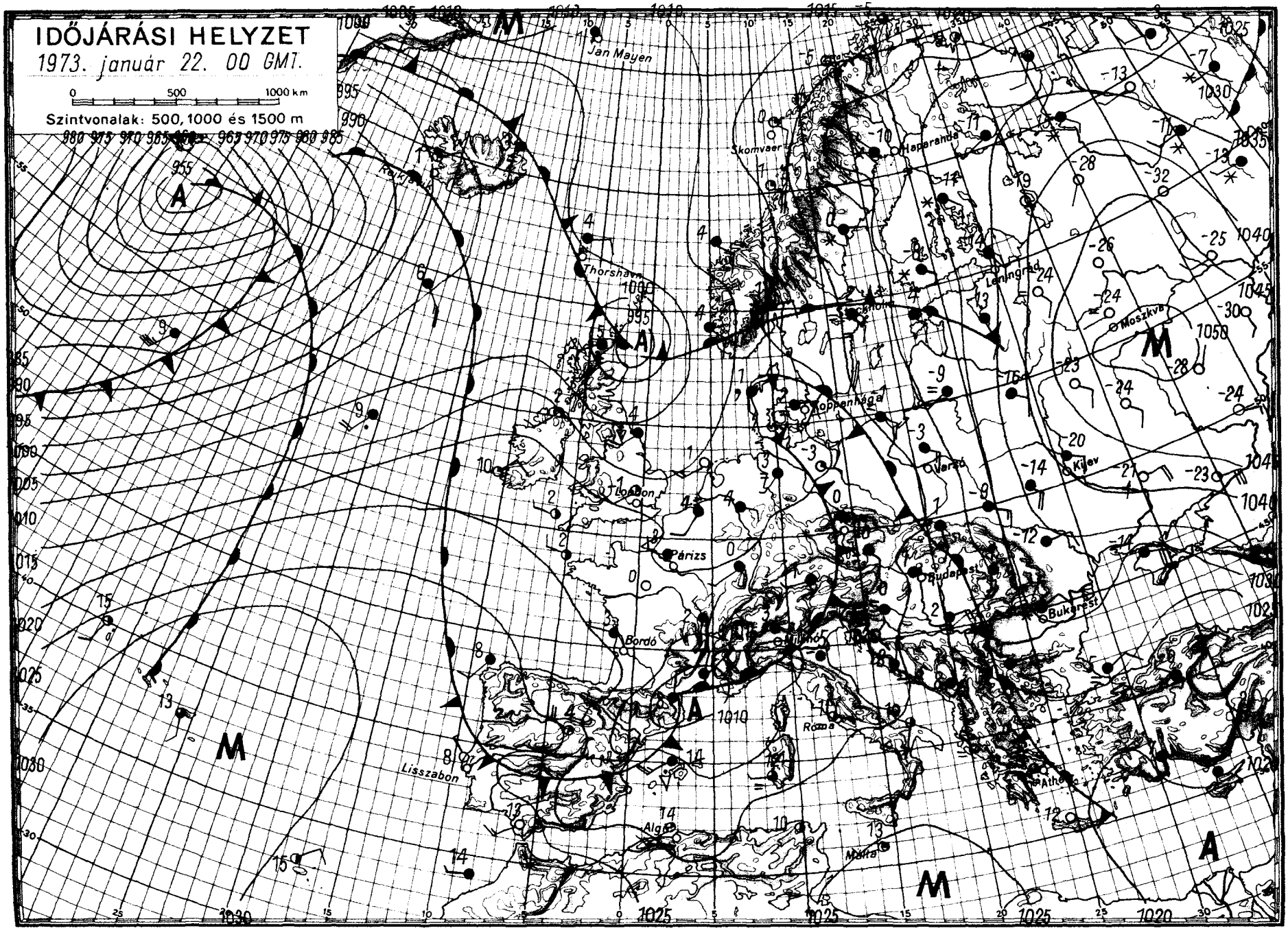
IDŐJÁRÁSI HELYZET
1973. január 22. 00 GMT.
0 500 1000 km
Szintvonalak: 500, 1000 és 1500 m
980 975 970 965 960 965 970 975 980 985
Jan Mayen
Skomvaer
Narvik
Thorshavn
Stockholm
Leningrad
Moszkva
Koppenhága
Berlin
Kijev
London
Párizs
Budapest
Bukarest
Bordó
Róma
Athén
Lisszabon
Algír
Málta
A
M

IDŐJÁRÁSI NAPIJELENTÉS

ЕЖЕДНЕВНЫЙ МЕТЕОРОЛОГИЧЕСКИЙ БЮЛЛЕТЕНЬ • DAILY WEATHER REPORT
BULLETIN QUOTIDIEN DE TEMPS • TÄGLICHER WETTERBERICHT

KIADJA: ORSZÁGOS METEOROLÓGIAI SZOLGÁLAT
Készíti: Központi Előrejelző Intézet Előrejelző Osztálya — Megrendelhető: Budapest, II., Kitaibel Pál u. 1.
Telefon: 353-500, Előrejelző Osztály: 150-410 — Megjelenik naponként — Évi előfizetési díja: 720,— Ft
Kiadásért felel: az OMSZ elnöke — Szerkesztésért felel: a KEI igazgatója

86. évfolyam 23. szám +Budapest+ 1973. január 23. kedd

Az időjárási helyzet ma reggel és a várható időjárás:

A Szovjetunió európai területén folytatódik az igen hideg téli időjárás Éjszaka nem ritkák a minusz 30 fok alatti fagyok és sok helyen napközben sem mérnek mérnek minusz 15 foknál magasabb hőmérsékletet. Ezzel szemben a Földközi-tenger térségében örvénylő alacsony-nyomású légköri képződmény továbbra is enyhe, nedves levegőt szállit Olaszország és a Balkán-félsziget fölé. Ugyancsak enyhe, nedves levegő áramlik az Atlanti óceán délebbi vidék-iről, Európa nyugati partjai fölé. A Kelet-Európa fölött elhelyezkedő levegő elérte a Kárpátok hegyvonulatát, egyelőre azonban még csak kis mértékben szivárog be a medencébe, igy az elkövetkező nap folyamán hazánk időjárásában jelentős változás még nem várható.

Hazánkban hétfőn a Duna-Tisza közén és a Tiszántul déli megyéiben 5, 8 órán keresztül sütött a nap és 5, 10 fokos maximumok alakultak ki. Az ország többi részén egész nap borult volt az ég, néhány helyen esett az eső, havaseső, hó, és napközben sem emelkedett a hőmérséklet általában +1, +4 foknál magasabbra. A ma reggel 7 óráig lehullott csapadék mennyisége a csapadéknyom és 4 mm között váltakozott. Hajnalban +3, és -3 fok közötti hőmérsékleteket mutattak a hőmérők. Délelőtt a keleti megyékben felhős, máshol borult volt az ég. A Dunántulon többfelé havazott. Az északi szél helyenként megélénkült. 11 órakor -1 és +4 fok közötti hőmérsékleteket mértek.

Ma 12 órakor Budapesten a hőmérséklet 4 fok volt, a tengerszintre átszámitott légnyomás 773 mm, változatlan.

Várható időjárás szerda estig:

Keleten változóan, nyugaton erősen felhős idő.
Szórványosan ujabb eső, havas eső, havazás.
Mérsékelt, napközben megélénkülő északi, északkeleti szél.
Éjszaka párásodás, helyenként ködképződés.
Várható legalacsonyabb éjszakai hőmérséklet: +1, -4
legmagasabb nappali hőmérséklet szerdán: 0, +5 fok között.

Kerényi Nárcisz s.k.

A hőmérséklet napi középértéke és eltérése a 100 évi átlagtól /Budapesten/:

1973. I. 22.	+2,5 C°	+4,2 C°

1871 óta ezen a napon Budapesten előfordult:

legmagasabb hőmérséklet: 12,2 C° /1918/
legalacsonyabb hőmérséklet: -19,4 C° /1892/

73.053.

CSAPADÉKELOSZLÁS

AZ UTOLSÓ 24 ÓRÁBAN

197 3. 1. 22. ..... 7h-TÓL ... 1. 23. ..... 7h-IG

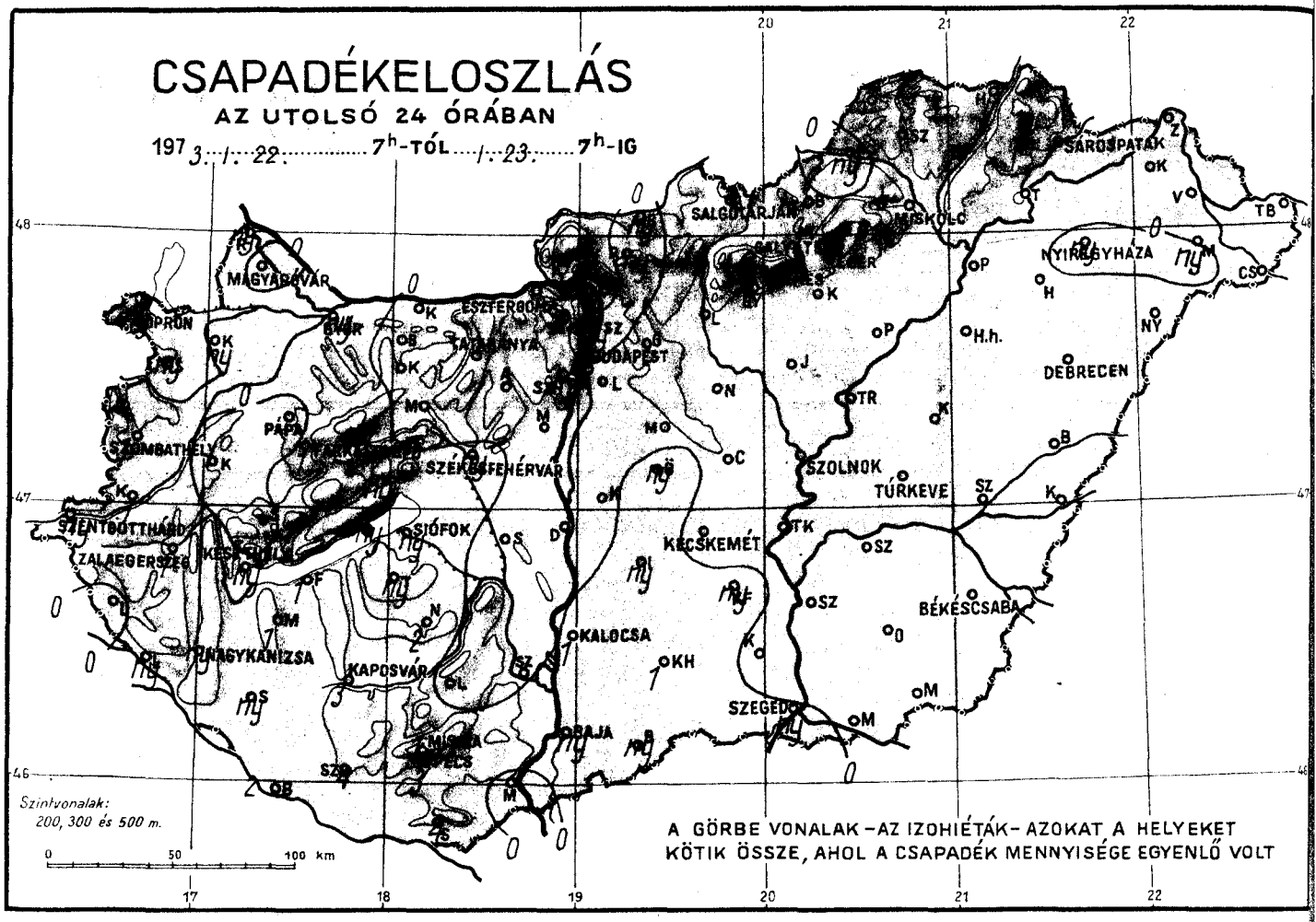

LEGMAGASABB HŐMÉRSÉKLET

197 3. 1. 22. .....

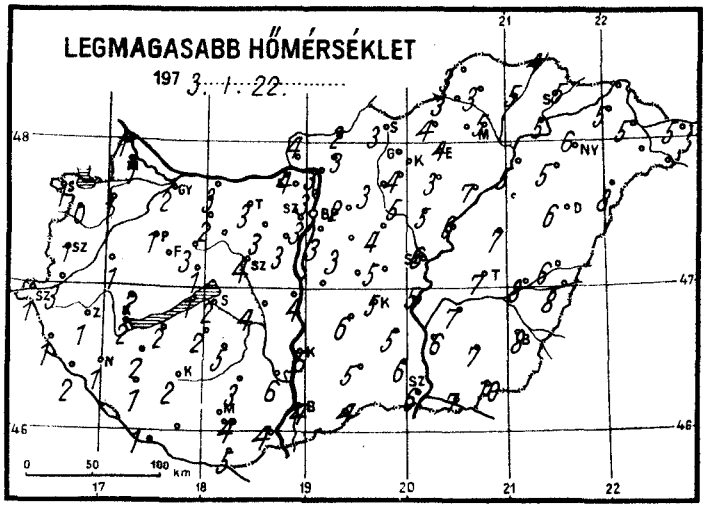

LEGALACSONYABB HŐMÉRSÉKLET

197 3. 1. 23. .....

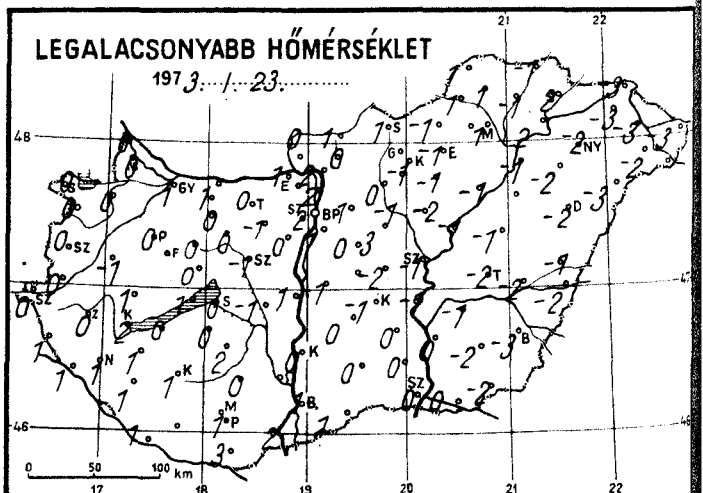

RADIÁCIÓS MINIMUM

197 3. 1. 23. .....

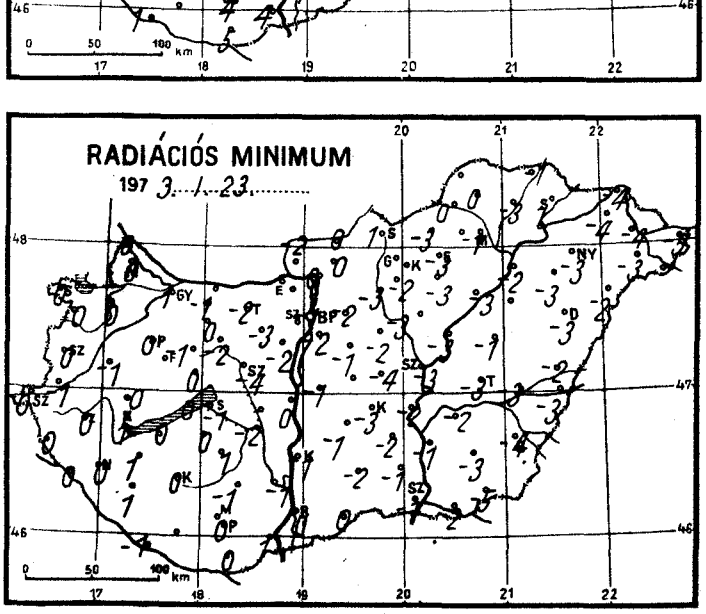

Hó cm.

197 3. 1. 23. 07h

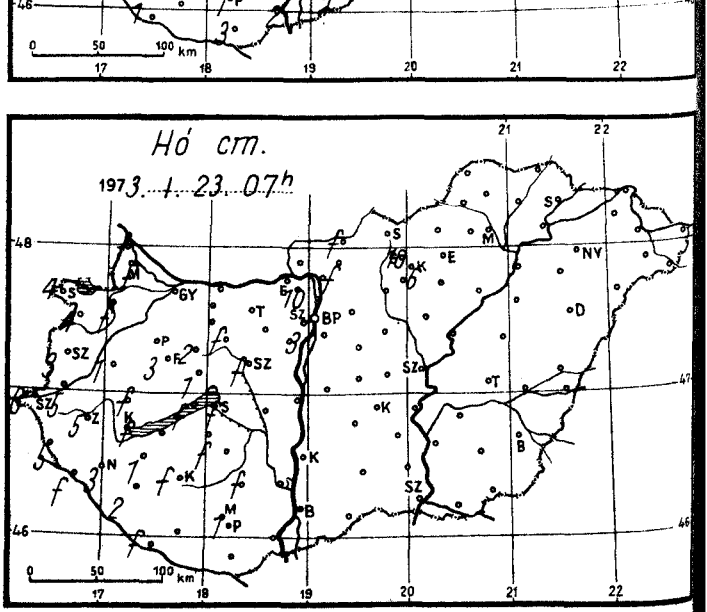

1973. január ... hó,
23. nap kedd ...

	Az utolsó 24 óra adatai					
	Csapadék (mm)	Hó cm	Hőmérsékleti szélsőségek: tegnapi nappali max.	éjszakai min.	min. 5 cm-en	Napsütés (óra) tegnap
Mosonmagyaróvár	.	folt	1	0	0	0
12822 Győr	ny, =		2	1	1	0
825 Pápa	. =		1	0	0	0
805 Sopron	ny x =	4	1	0	0	0
812 Szombathely	1, x	4	1	0	0	0
910 Szentgotthárd	ny x ≡	6	1	0	0	0
915 Zalaegerszeg	1, x ≡	5	1	0	0	
Lenti	.	5	1	1	0	
925 Nagykanizsa	ny, ≡	3	1	1	0	0
920 Keszthely	ny, x =	folt	2	2	1	0
Tihany	ny, . ≡	folt	1	1	0	
935 Siófok	ny —	folt	2	0	1	0
942 Pécs	.		4	1	0	4
Misinatető (534 m)	1	1	5	-1	-1	4
Siklós	4,		5	3	0	
Farkasgyepű (400 m)	1 x	3	1	-1	-1	
Veszprém	ny .	1	1	0	0	
Tatabánya	.		3	0	-2	
843 Budapest (Lőrinc)	. —		3	1	-2	0
840 Budapest OMI	.		3	2	-1	0
Budapest (Szabadságh. 474 m)	.	3	0	-1	-2	0
Martonvásár	.		3	0	-2	1
Székesfehérvár	ny	folt	4	-1	-4	
Dunaújváros	.		4	1	0	
Szekszárd	. ≡		6	-	-1	
Mohács	.		4	2	1	
960 Baja	ny .		4	1	0	6
Kalocsa	1		6	0	-1	
Cegléd	. ⊔		5	-2	-4	6
860 Szolnok	. =		6	-1	-3	5
970 Kecskemét	. =		5	-1	-3	6
Kiskunfélegyháza	ny ⊔ =		5	0	-2	
982 Szeged	ny =		6	0	-1	6
Mezőhegyes	. ⊔		10	-2	-5	7
Orosháza	. =		7	-2	-3	8
990 Békéscsaba	. =		8	-3	-4	6
Túrkeve	. =		7	-2	-3	5
Berettyóújfalu	. ⊔ ≡		6	-1	-2	
930 Debrecen	. =		6	-2	-3	0
892 Nyíregyháza	ny, .		6	-2	-2	0
Kisvárda	. ≡		5	-3	-4	0
Mátészalka	ny ≡		3	-2	-3	
Tiszabecs	.		5	-3	-5	
Vác	.		3	2	0	
Gödöllő	.		2	1	2	0
Lőrinci	.		3	0	-3	
Gyöngyös	.		4	-1	-2	0
Balassagyarmat	ny x	folt	2	1	0	
755 Salgótarján	.		3	1	1	
Galyatető (932 m)	. ≡	10	1	-4	-	
851 Kékestető (1000 m)	. =	6	1	-2	-4	1
Kompolt	.		3	-1	-3	0
Eger	.		4	-1	-3	0
Putnok	ny =		3	1	0	
Lillafüred	.		6	-1	-1	
772 Miskolc	. ≡		5	1	-1	0
Füged	.		5	-1	-3	
Sárospatak	.		5	2	1	0

	24 órai csapadék mm	Hó cm
Rajka	ny,	folt
Kapuvár	ny x =	folt
Bábolna	. ≡	
Komárom	. ≡	
Káld	.	1
Sopronhorp.	ny x	4
Körmend	1 x	5
Letenye	ny x	folt
Sümeg	.	folt
Zirc	ny ≡	2
Kisbér	. ≡	
Mór	. ≡	folt
Alcsút	. ≡	
Esztergom	.	
Dobogókő	. ≡	10
Fonyód	1	
Tab	ny	folt
Sárbogárd	.	
Lengyel	.	folt
Nagykónyi	2	
Marcali	1,	1
Somogyszob	ny,	2
Kaposvár	3,	folt
Barcs	2 x ≡	folt
Szigetvár	4	
Bácsalmás	ny, ≡	
Kiskunhalas	1 =	
Izsák	ny	
Kunsztmiklós	. ≡	
Örkény	ny	
Nagykáta	. ⊔	
Jászapáti	. ⊔ =	
Tiszakécske	.	
Monor	.	
Kistelek	. =	
Makó	.	
Szentes	. ≡	
Szarvas	.	
Szeghalom	. ⊔	
Körösszakál	. ≡	
Tiszaroff	.	
Poroszló	. ⊔ ≡	
Karcag	. ≡	
Hortobágy	. ≡	
Polgár	.	
Hajdúdorog	.	
Nyírlugos	. ⊔ ≡	
Csenger	. ≡	
Vásárosnamény	. ≡	
Záhony	. ≡	
Kisvárda	.	
Romhány	ny, =	folt
Borsodnádasd	.	
Jósvafő	.	
Szendrőlád	. =	
Hidasnémeti	.	
Tokaj	.	
Szentendre	ny,	

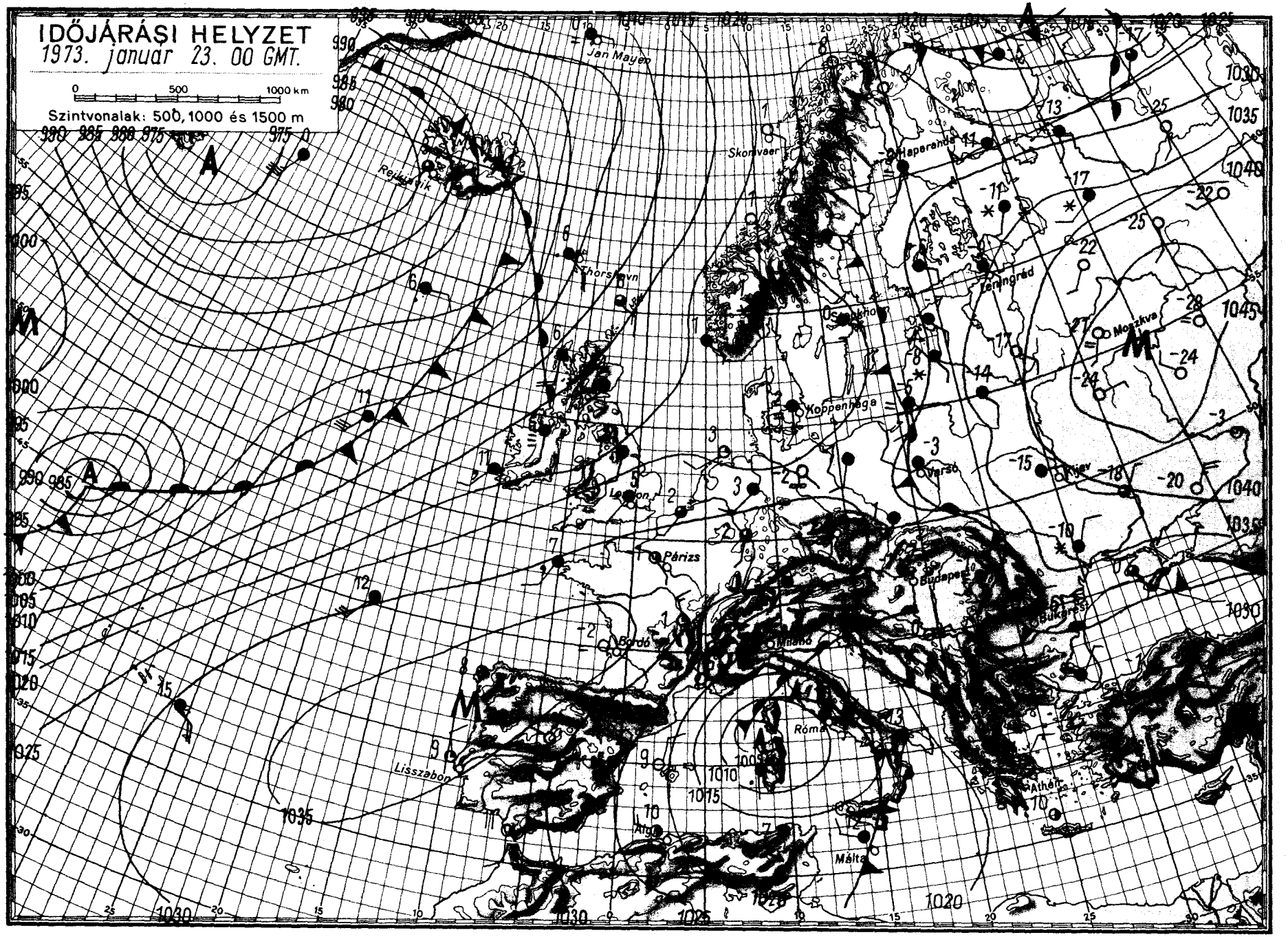

OFFSET NYOMDA BUDAPEST

IDŐJÁRÁSI NAPIJELENTÉS

ЕЖЕДНЕВНЫЙ МЕТЕОРОЛОГИЧЕСКИЙ БЮЛЛЕТЕНЬ • DAILY WEATHER REPORT
BULLETIN QUOTIDIEN DE TEMPS • TÄGLICHER WETTERBERICHT

KIADJA: ORSZÁGOS METEOROLÓGIAI SZOLGÁLAT
Készíti: Központi Előrejelző Intézet Előrejelző Osztálya — Megrendelhető: Budapest, II., Kitaibel Pál u. 1.
Telefon: 353-500, Előrejelző Osztály: 150-410 — Megjelenik naponként — Évi előfizetési díja: 720,— Ft
Kiadásért felel: az OMSZ elnöke — Szerkesztésért felel: a KEI igazgatója

86. évfolyam 24. szám +Budapest+ 1973. január 24. szerda

Az időjárási helyzet ma reggel és a várható időjárás:

Szárazföldünk időjárása továbbra is változékony. A Földközi-tenger térsége fölött alacsony-nyomásu képződmény örvénylik. Ez nedves, enyhe levegőt szállit a Kárpát-medence fölé. Ugyanakkor a Kárpátok alacsonyabb részein át szárazabb, hidegebb levegő érkezik a medencébe. A két különböző hőmérsékletü és nedvesség-tartalmu levegőfajta keveredésének területén sokfelé csapadék hullik, a hőmérséklet azonban továbbra is kevéssel az évszaknak megfelelő érték fölött van. A Szovjetunió európai területének nagy részén folytatódik a hideg téli idő. Az óceáni léghullámok a Brit-szigeteken át a Skandináv-félsziget felé vonulnak, hatásukra ott is változékony, szeles, csapadékos, enyhe az időjárás.

Hazánkban kedden borult, párás, helyenként ködös idő volt, A Tiszántul kivételével sokfelé esett az eső, havaseső, amelyet a délutáni órákban havazás váltott fel. A ma reggel 7 óráig lehullott csapadék mennyisége szeszélyes területi eloszlást mutatott; a Duna-Tisza-közének déli részén nem haladta meg az 5 mm-t, északon általában 5, 10 mm között volt. A legnagyobb csapadékot a Dunántulon mérték. Sok helyről 10, 20 mm-t, sőt Bábolnáról 21, Komáromból 23, Kisbérről 25 mm-t jelentettek. A hőmérséklet napközben a Dunántulon és a Tiszántul déli részén 0, +3, máshol +3, +8 fokig emelkedett. Ma hajnalra +2, -3 fokig hült le a levegő. Délelőtt folytatódott a borult, párás idő, országszerte havazott, csak a fővárosban esett időnként havaseső, Miskolcon pedig eső. A hőmérséklet 11 órakor -1, +3 fok között volt.

Ma 12 órakor Budapesten a hőmérséklet 1 fok volt, a tengerszintre átszámitott légnyomás 774 mm, gyengén emelkedik.

Várható időjárás csütörtök estig:

Szerdán: borult, párás idő, sokfelé havazás, havaseső, egy-két helyen időnként eső.
Csütörtökön kissé felszakadozó felhőzet, már kevesebb helyen havazás.
Az időnként erős északnyugati szél csak lassan mérséklődik.
Várható legalacsonyabb éjszakai hőmérséklet: +1, -4,
legmagasabb nappali hőmérséklet csütörtökön: -1, +3 fok között.

Bartha Péterné s.k.

A hőmérséklet napi középértéke és eltérése a 100 évi átlagtól /Budapesten/:

1973. I. 23.	3,5 C°	+5,3 C°

1871 óta ezen a napon Budapesten előfordult

legmagasabb hőmérséklet:	+13,5 C° /1918/
legalacsonyabb hőmérséklet:	-20,0 C° /1881/

73.054.

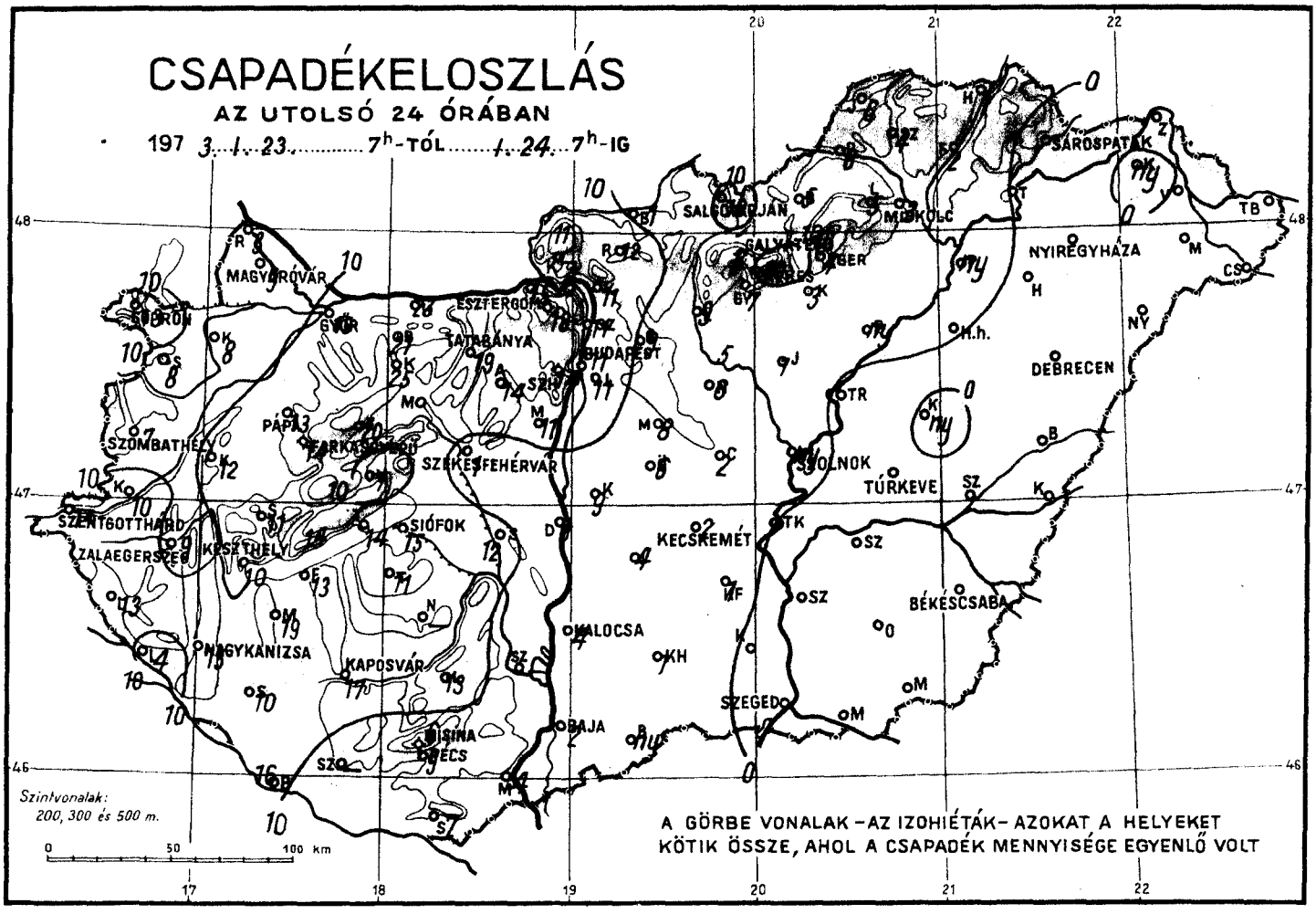
CSAPADÉKELOSZLÁS
AZ UTOLSÓ 24 ÓRÁBAN
197 3. I. 23. 7h-TÓL I. 24. 7h-IG
MAGYARÓVÁR
SOPRON
ESZTERGOM
TATABÁNYA
BUDAPEST
SZÉKESFEHÉRVÁR
SZOMBATHELY
PÁPA
SIÓFOK
KESZTHELY
ZALAEGERSZEG
SZENTGOTTHÁRD
NAGYKANIZSA
KAPOSVÁR
PÉCS
BAJA
KALOCSA
KECSKEMÉT
SZOLNOK
TÚRKEVE
DEBRECEN
NYIREGYHÁZA
SÁROSPATAK
MISKOLC
SALGÓTARJÁN
BÉKÉSCSABA
SZEGED
Szintvonalak:
200, 300 és 500 m.
0 50 100 km
A GÖRBE VONALAK – AZ IZOHIÉTÁK – AZOKAT A HELYEKET
KÖTIK ÖSSZE, AHOL A CSAPADÉK MENNYISÉGE EGYENLŐ VOLT

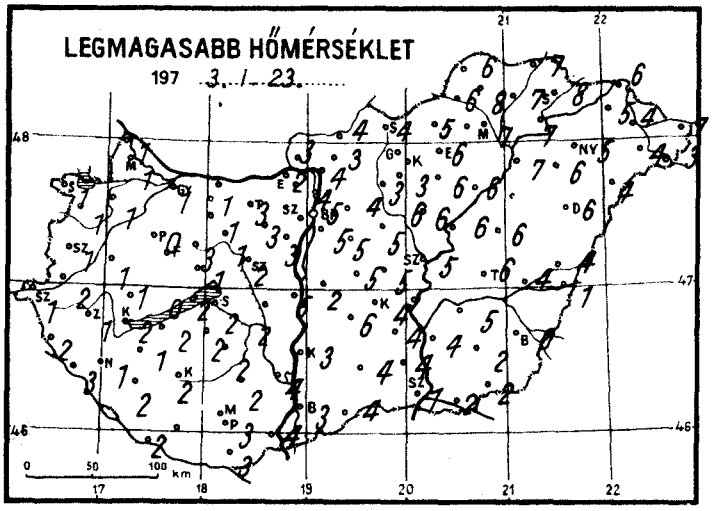
LEGMAGASABB HŐMÉRSÉKLET
197 3. I. 23.
0 50 100 km

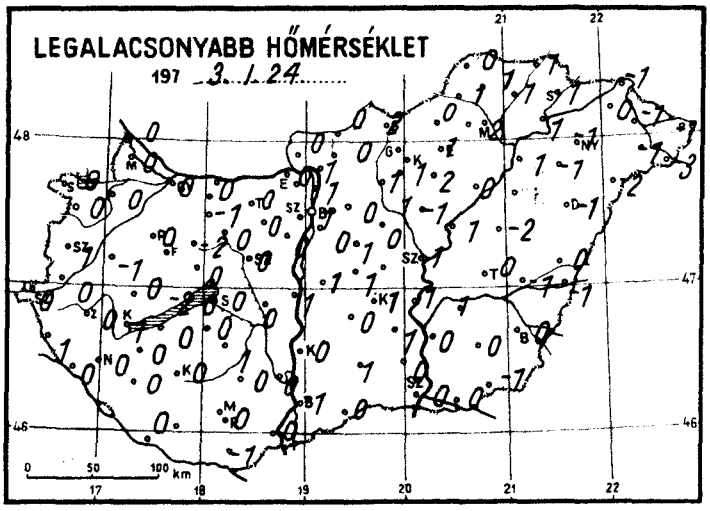
LEGALACSONYABB HŐMÉRSÉKLET
197 3. I. 24.
0 50 100 km

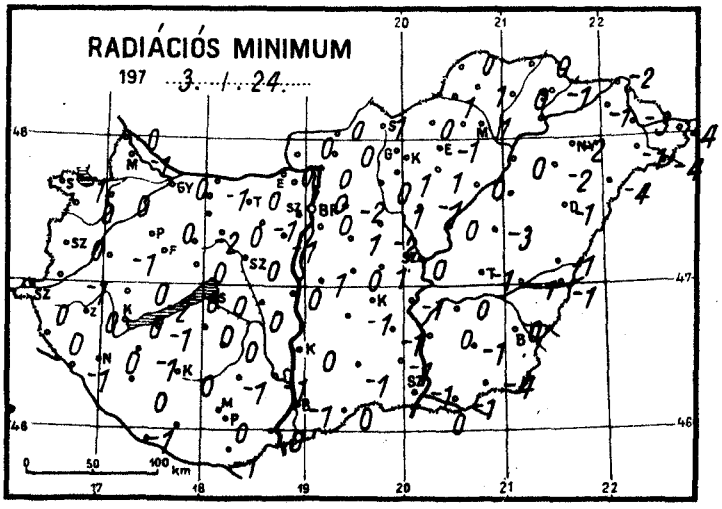
RADIÁCIÓS MINIMUM
197 3. I. 24.
0 50 100 km

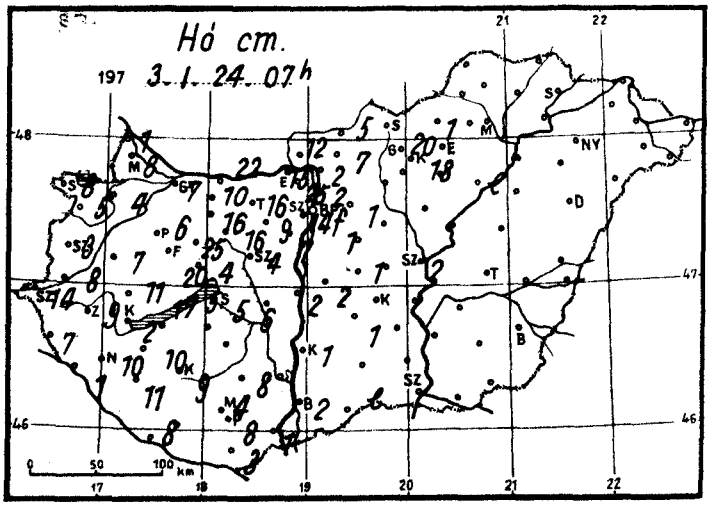
Hó cm.
197 3. I. 24. 07h
0 50 100 km

1973. január hó, 24. nap szerda

	Az utolsó 24 óra adatai						24 órai csapadék mm		Hó cm
	Csapadék (mm)	Hó cm	Hőmérsékleti szélsőségek: tegnapi nappali max.	éjszakai min.	min. 5 cm-en	Napsütés (óra) tegnap			
Mosonmagyaróvár	9 *	8	1	0	−1	0	Rajka	3 *	1
12822 Győr	15 *	7	1	0	0	0	Kapuvár	8 *	4
825 Pápa	13 *	6	0	0	0	0	Bábolna	21 *	10
805 Sopron	13 *	8	1	0	−1	0	Komárom	23 *	22
812 Szombathely	7 *	3	1	1	0	0	Káld	12 *	7
910 Szentgotthárd	14 *	14	1	0	0	0	Sopronhorp.	8.*	5
915 Zalaegerszeg	9 *	9	1	0	0		Körmend	10 *	8
Lenti	13 *	7	2	1	0		Letenye	4 *	1
925 Nagykanizsa	15 *	10	1	0	0	0	Sümeg	11 *	11
920 Keszthely	10 *	2	2	1	0	0	Zirc	20 *	25
Tihany	14.*	5	2	0	0		Kisbér	25 *	16
935 Siófok	15 *	5	2	0	0	0	Mór	18 *	16
942 Pécs	9*=	8	3	0	0	0	Alcsút	14.*	9
Misinatető (534 m)	6 *	4	1	−1	−2	0	Esztergom	15 *	15
Siklós	7 *	3	3	−1	−1		Dobogókő	18 *	25
Farkasgyepű (400 m)	14 *	20	2	−1	−1		Fonyód	13 *	
Veszprém	7 *	4	1	0	0		Tab	11.*	
Tatabánya	19 *	16	3	0	0		Nagyatád	12 *	6
843 Budapest (Lőrinc)	11.*	1	5	0	0	0	Lengyel	13 *	8
840 Budapest OMI	11 *	folt	5	1	0	0	Nagykónyi	–	
Budapest (Szabadságh., 474 m)	14 *	14	2	−1	−1	0	Marcali	19 *	10
Martonvásár	11 *	7	3	0	−1	0	Somogyszob	10 *	11
Székesfehérvár	1.*	4	2	0	0		Kaposvár	17 *≡	9
Dunaújváros	9 *	2	5	1	0		Homokszty.	16 *	8
Szekszárd	–	–	4	0	−1		Szigetvár	–	
Mohács	4 *	1	4	0	0		Bácsalmás	ny *	lepel
960 Baja	2 *=	2	3	−1	−1	0	Kiskunhalas	1, *	
Kalocsa	4 *	1	3	0	0		Izsák	4 *	1
Ceglód	2		5	–	1	0	Kunsztmiklós	9 *	2
860 Szolnok	ny≡	2	5	1	0	0	Örkény	6*≡	1
970 Kecskemét	2=		4	1	−1	0	Nagykáta	6	
Kiskunfélegyháza	1		4	1	−1		Jászapáti	1≡	
982 Szeged	.≡		1	0	0	0	Tiszakécske	.	
Mezőhegyes	.		2	−1	−4	0	Monor	8 *	
Orosháza	.		2	0	−1	0	Kistelek	.	
990 Békéscsaba	.≡		0	0	0	0	Makó	.	
Túrkeve	.≡		6	0	−1	1	Szentes	.	
Berettyóújfalu	.≡		4	0	−1		Szarvas	.	
880 Debrecen	.≡		6	−1	−1	4	Szeghalom	.	
892 Nyíregyháza	.=		5	−1	−2	2	Körösszakál	.≡	
Kisvárda	ny,		5	0	−1	1	Tiszaroff	.≡	
Mátészalka	– ≡		4	−1	−1		Poroszló	ny *	lepel
Tiszabecs	.≡		7	−1	−4		Karcag	ny≡	
Vác	11 *	2	4	1	0		Hortobágy	.≡	
Gödöllő	9 *	1	4	0	−2	0	Polgár	ny≡	
Lőrinci	9*≡		3	1	0		Hajdúdorog	.	
Gyöngyös	7		3	1	1	0	Nyírlugos	.≡	
Balassagyarmat	1.*	5	4	0	0		Csenger	.	
755 Salgótarján	10.*		4	2	1		Vásárosnamény	.≡	
Galyatető (932 m)	5 *	20	1	−4	–		Záhony	.≡	
851 Kékestető (1000 m)	10 *	18	0	−3	−3	1	Vámosmikola	11 *	12
Kompolt	3		6	2	1	0	Romhány	12 *	7
Eger	4		6	1	−1	2	Borsodnádasd	5 *	1
Putnok	6		6	1	1		Jósvafő	6	
Lillafüred	5 *		6	0	0		Szendrőlád	4≡	
772 Miskolc	3=		7	2	1	2	Hidasnémeti	1,	
Füged	2,		7	1	0		Tokaj	.≡	
Sárospatak	.		8	1	−1	4	Szentendre	11 *	lepel

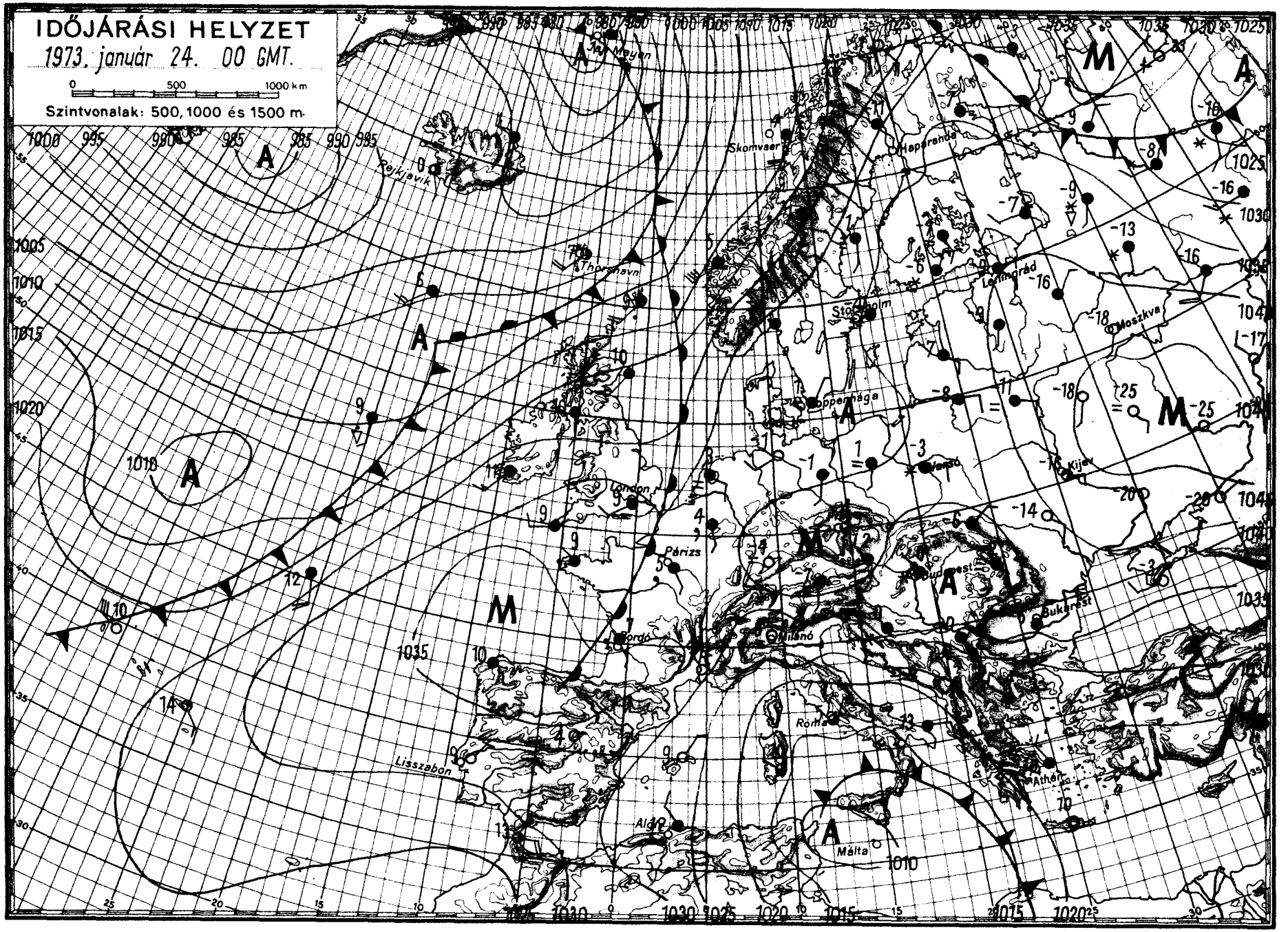

OFFSET NYOMDA BUDAPEST

IDŐJÁRÁSI NAPIJELENTÉS

ЕЖЕДНЕВНЫЙ МЕТЕОРОЛОГИЧЕСКИЙ БЮЛЛЕТЕНЬ • DAILY WEATHER REPORT
BULLETIN QUOTIDIEN DE TEMPS • TÄGLICHER WETTERBERICHT

KIADJA: ORSZÁGOS METEOROLÓGIAI SZOLGÁLAT
Készíti: Központi Előrejelző Intézet Előrejelző Osztálya — Megrendelhető: Budapest, II., Kitaibel Pál u. 1.
Telefon: 353-500, Előrejelző Osztály: 150-410 — Megjelenik naponként — Évi előfizetési díja: 720,— Ft
Kiadásért felel: az OMSZ elnöke — Szerkesztésért felel: a KEI igazgatója

86. évfolyam 25. szám +Budapest+ 1973. január 25. csütörtök

Az időjárási helyzet ma reggel és a várható időjárás:

A Szovjetunió európai területének középső részétől kezdve Közép- és Nyugat-Európán át az Azori-szigetekig huzódik egy magasnyomásu képződmény, amelynek hossza több mint 5000km, szélessége átlagosan 1000-1500 km. Ezeken a területeken mindenütt csendes, csapadékmentes lett az idő, több helyről jelentettek ködöt. A változékony időjárással járó ciklonok ettől északra, a Skandináv-félszigeten keresztül vonulnak kelet felé.

Hazánkban szerdán borult volt az ég. Az északkeleti megyéket kivéve mindenütt esett az eső. A lehullott csapadék mennyisége a Duna-Tisza-közén nem haladta meg a 4 mm-t. A Dunántulon már nagyobb csapadékmennyiséget mértek, általában 5, 10 mm közötti értéket, de Magyaróvárról 11, Nagykanizsáról 15, Fonyódról 16 mm-t jelentettek. A legmagasabb hőmérséklet a csapadékmentes északkeleti megyékben +2, +6, máshol általában 0, +2 fok között alakult. Ma hajnalra +1, -4 fokig hült le a levegő. Délelőtt a felhőzet több helyen felszakadozott, de néhány helyen a köd még 11 órára sem oszlott fel. A hőmérséklet ebben az időpontban 0, +2 fok között volt.

Ma 12 órakor Budapesten a hőmérséklet 2 fok, a tengerszintre átszámitott légnyomás 778 mm, alig változik.

Várható időjárás péntek estig:
Változóan felhős, többfelé ködös idő, ködszitálással, legfeljebb egy-két helyen hószállingózással.
Gyenge, napközben kissé megélénkülő keleti szél.
Várható legalacsonyabb éjszaki hőmérséklet : általában 0, -5 fok között a kevésbé felhős helyeken néhány fokkal -5 fok alatt,
legmagasabb nappali hőmérséklet pénteken: a tartósan ködös helyeken 0, máshol +5 fok körül.

Bóna Márta s.k.

TÁVOLABBI KILÁTÁSOK KEDD REGGELIG:
Csendes, az időszak második felében párás, sokfelé ködös idő, helyenként ködszitálással, zuzmaraképződéssel.
Legalacsonyabb hajnali hőmérsékletek -4, -10 fok között. Legmagasabb nappali hőmérsékletek +2, -4 fok között. Jelentős mennyiségü /legalább 5 mm/ csapadék nem várható.

TÁVELŐREJELZŐ OSZTÁLY

A hőmérséklet napi középértéke és eltérése a 100 évi átlagtól Budapesten:

1973. I. 24. +1,8 C° +3,3 C°

1871 óta ezen a napon Budapesten előfordult:

legmagasabb hőmérséklet: +11,6 C° /1918/
legalacsonyabb hőmérséklet: -21,7 C° /1942/

73.056.

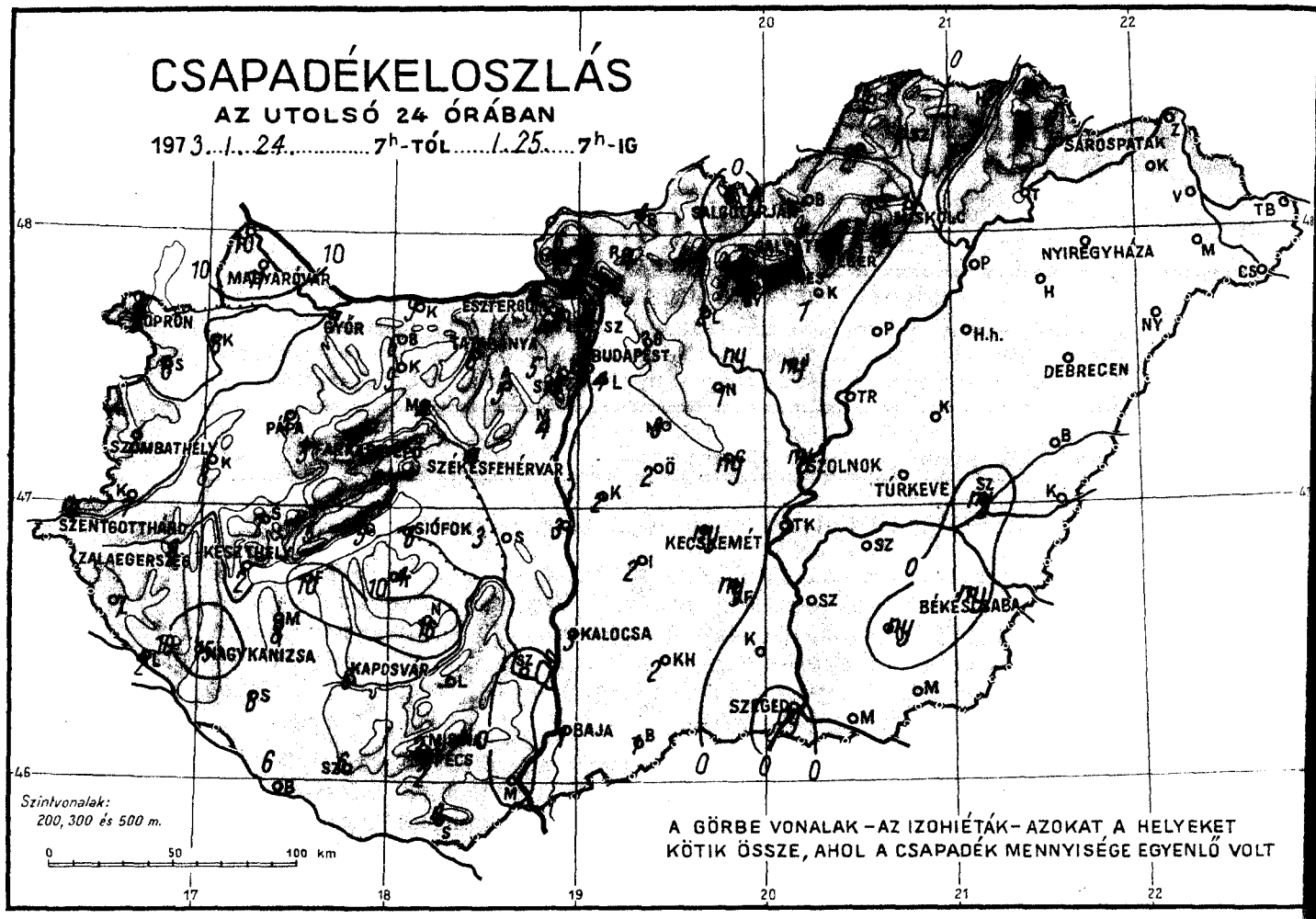
CSAPADÉKELOSZLÁS
AZ UTOLSÓ 24 ÓRÁBAN
1973. I. 24. 7h-TÓL I. 25. 7h-IG
SÁROSPATAK
NYIREGYHÁZA
DEBRECEN
BUDAPEST
SZOLNOK
TÚRKEVE
KECSKEMÉT
BÉKÉSCSABA
KALOCSA
SZEGED
BAJA
PÉCS
KAPOSVÁR
NAGYKANIZSA
SIÓFOK
SZÉKESFEHÉRVÁR
PÁPA
SZOMBATHELY
SZENTGOTTHÁRD
ZALAEGERSZEG
KESZTHELY
GYŐR
MOSONMAGYARÓVÁR
SOPRON
ESZTERGOM
Szintvonalak:
200, 300 és 500 m.
0 50 100 km
A GÖRBE VONALAK – AZ IZOHIÉTÁK – AZOKAT A HELYEKET
KÖTIK ÖSSZE, AHOL A CSAPADÉK MENNYISÉGE EGYENLŐ VOLT

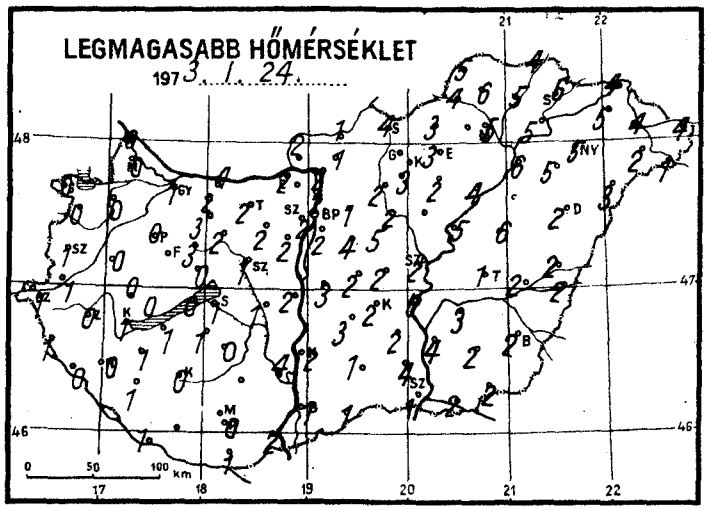
LEGMAGASABB HŐMÉRSÉKLET
1973. I. 24.
0 50 100 km

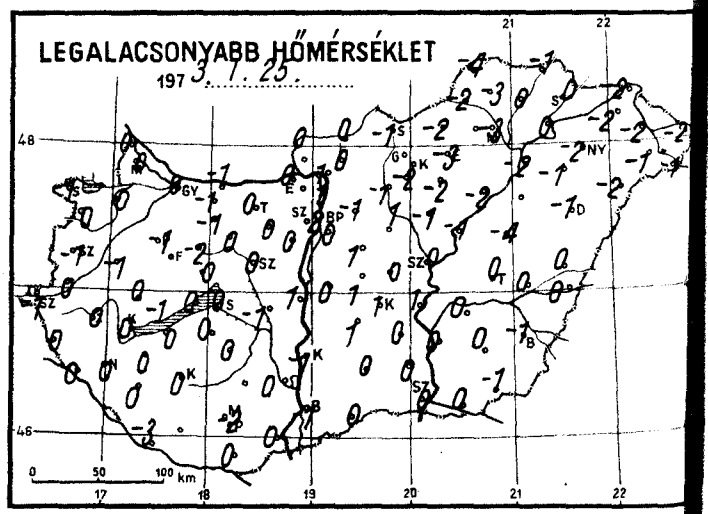
LEGALACSONYABB HŐMÉRSÉKLET
1973. I. 25.
0 50 100 km

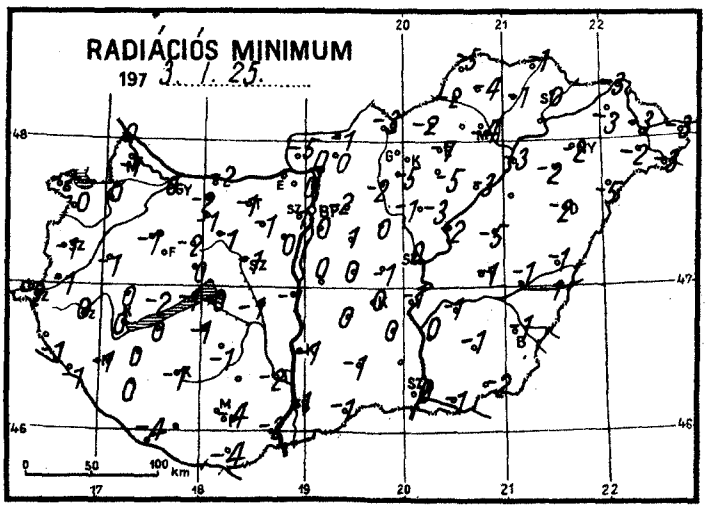
RADIÁCIÓS MINIMUM
1973. I. 25.
0 50 100 km

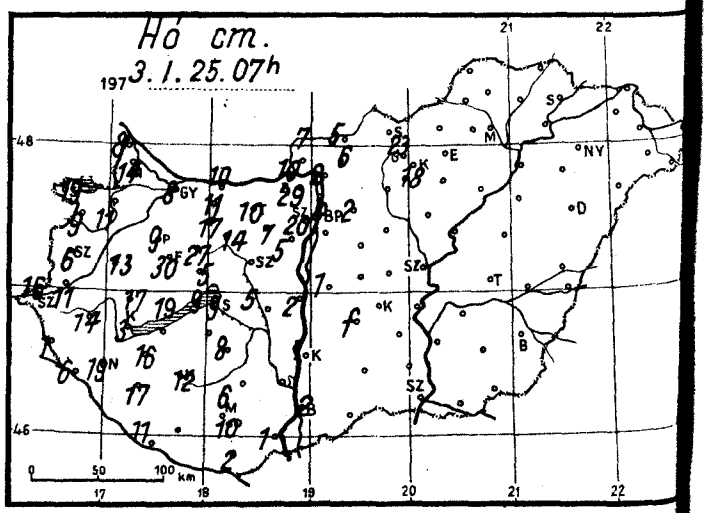
Hó cm.
1973. I. 25. 07h
0 50 100 km

1973. január hó, 25. nap csütörtök

	Az utolsó 24 óra adatai					
	Csapadék (mm)	Hó cm	Hőmérsékleti szélsőségek: tegnapi nappali max.	éjszakai min.	min. 5 cm-en	Napsütés (óra) tegnap
Mosonmagyaróvár	11*≡	14	0	0	-1	0
12822 Győr	7*≡	8	1	0	0	0
825 Pápa	5*≡	9	0	-1	-1	0
805 Sopron	8*=	19	0	-1	-2	0
812 Szombathely	2*	6	1	-1	-1	0
910 Szentgotthárd	4*=	16	1	-1	-2	0
915 Zalaegerszeg	6*=	14	0	0	0	
Lenti	7*	1	1	0	-1	
925 Nagykanizsa	15, =*	19	0	0	-1	0
920 Keszthely	2=*	3	1	0	0	0
Tihany	5*	9	0	0	-1	
935 Siófok	6*≡	9	1	0	0	0
942 Pécs	2*=	10	0	-2	-4	0
Misinatető (534 m)	2*	6	-2	-4	-4	0
Siklós	4*	2	1	0	-4	
Farkasgyepű (400 m)	5*	30	1	-2	-2	
Veszprém	4*	5	0	0	0	
Tatabánya	6*	10	2	0	-1	
843 Budapest (Lőrinc)	4*=		2	0	0	0
840 Budapest OMI	5·*	folt	2	2	1	0
Budapest (Szabadságh., 474 m)	5*≡	20	0	-1	-1	0
Martonvásár	4*	5	2	0	0	0
Székesfehérvár	4*≡		1	0	-1	
Dunaújváros	3*≡	2	2	1	-1	
Szekszárd	·		4	0	-2	
Mohács	·	1	2	0	-2	
960 Baja	1*≡	2	1	-1	-1	0
Kalocsa	3*	1	2	-1	-1	
Cegléd	ny ≡		2	0	-1	0
860 Szolnok	ny, ≡		2	0	0	0
970 Kecskemét	ny*≡		2	1	0	0
Kiskunfélegyháza	ny*		2	0	0	
982 Szeged	ny*=		1	0	0	0
Mezőhegyes	·		2	-1	-2	0
Orosháza	ny		2	0	-1	0
990 Békéscsaba	ny, ≡		2	-1	-1	0
Túrkeve	· ≡		1	0	-1	0
Berettyóújfalu	· ≡		2	0	-1	
882 Debrecen	· ≡		2	-1	-2	0
892 Nyíregyháza	· =		5	-2	-2	1
Kisvárda	·		5	-2	-3	1
Mátészalka	·		2	-1	-2	
Tiszabecs	·		4	-2	-3	
Vác	5*=	2	2	1	0	
Gödöllő	3*≡	2	1	-1	-2	0
Lőrinci	2*≡		2	-1	-2	
Gyöngyös	1		3	-2	-5	0
Balassagyarmat	4*≡	5	1	0	-1	
755 Salgótarján	·		4	-1	-3	
Galyatető (932 m)	1*	23	0	-6	-	
851 Kékestető (1000 m)	2 ≡	18	-2	-3	-4	0
Kompolt	1≡		2	-2	-5	0
Eger	2		3	-3	-7	0
Putnok	2·*≡		4	-2	-2	
Lillafüred	1*		5	-2	-3	
772 Miskolc	1≡		5	-3	-4	0
Füged	·		5	0	-1	
Sárospatak	·		6	0	0	0

24 órai csapadék mm		Hó cm
Rajka	10*≡	8
Kapuvár	6*≡	11
Bábolna	6*≡	11
Komárom	9*≡	10
Káld	8*=	13
Sopronhorp.	6*	9
Körmend	7*≡	11
Letenye	2*	6
Sümeg	7*	17
Zirc	5*≡	27
Kisbér	9*≡	17
Mór	4*	14
Alcsút	5*	7
Esztergom	4*≡	10
Dobogókő	5*≡	29
Fonyód	16*	
Tab	4*	
Nagyatád	3*	5
Lengyel	-	
Nagykónyi	16*	8
Marcali	8*≡	16
Somogyszob	6*	17
Kaposvár	6*≡	12
Barcs	6*	11
Szigetvár	6	
Bácsalmás	1*	
Kiskunhalas	2*	
Izsák	2*≡	folt
Kunsztmiklós	2*≡	1
Örkény	2*≡	
Nagykáta	1	
Jászapáti	ny,	
Tiszakécske	·	
Monor	3*	
Kistelek	·	
Makó	·	
Szentes	·	
Szarvas	· ≡	
Szeghalom	ny=	
Körösszakál	·=	
Tiszaroff	·	
Poroszló	·□=	
Karcag	·	
Hortobágy	·	
Polgár	·	
Hajdúdorog	·	
Nyírlugos	·=	
Csenger	·	
Vásárosnamény	·	
Záhony	·	
Kisfalud	6*=	7
Romhány	4*=	6
Borsodnádasd	1*=	
Jósvafő	1*≡	
Szendrőlád	1,≡	
Hidasnémeti	·≡	
Tokaj	·	
Szentendre	5*	lepel

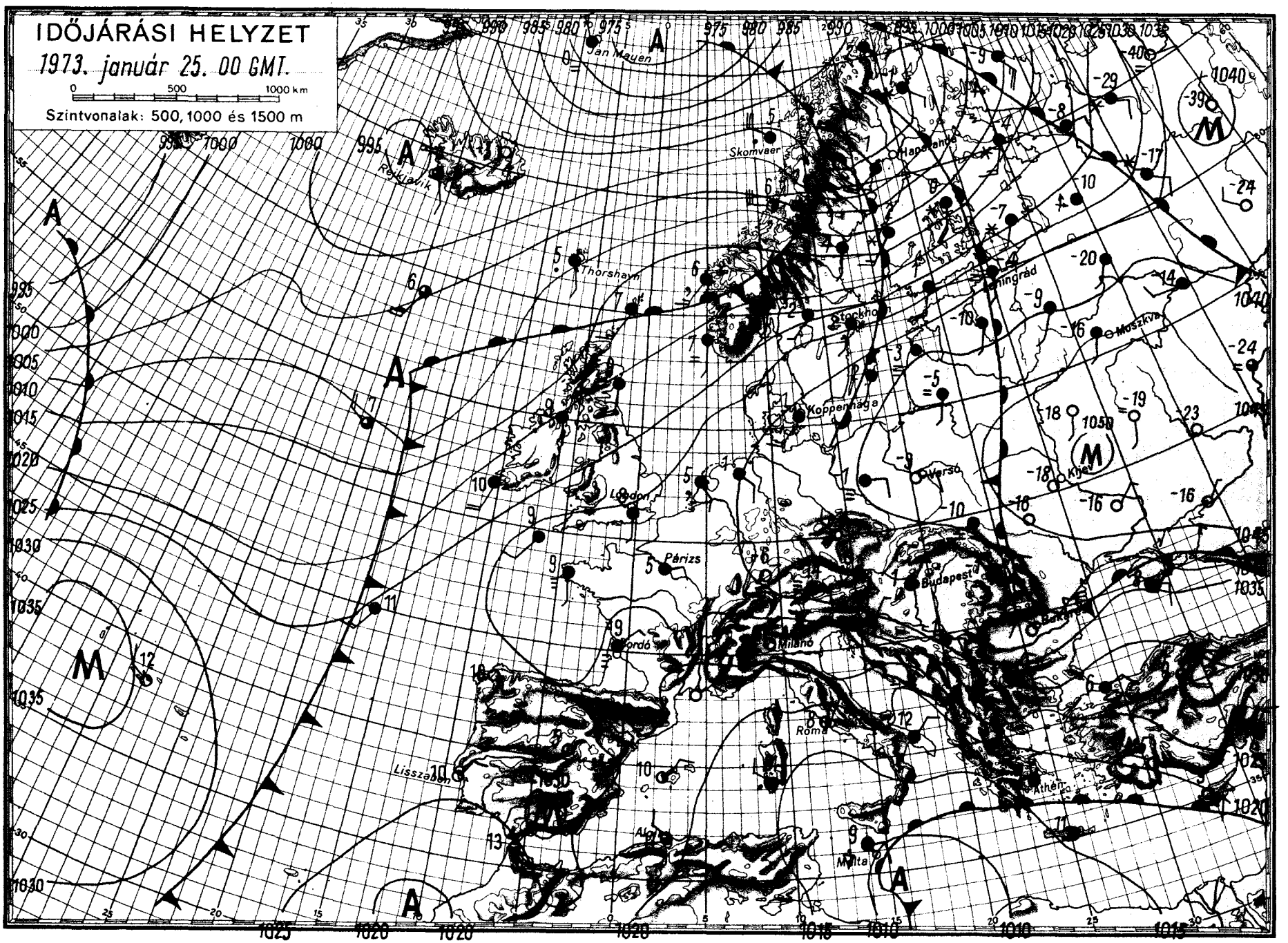

OFFSET-NYOMDA BUDAPEST

IDŐJÁRÁSI NAPIJELENTÉS

ЕЖЕДНЕВНЫЙ МЕТЕОРОЛОГИЧЕСКИЙ БЮЛЛЕТЕНЬ • DAILY WEATHER REPORT
BULLETIN QUOTIDIEN DE TEMPS • TÄGLICHER WETTERBERICHT

KIADJA: ORSZÁGOS METEOROLÓGIAI SZOLGÁLAT
Készíti: Központi Előrejelző Intézet Előrejelző Osztálya — Megrendelhető: Budapest, II., Kitaibel Pál u. 1. 1024
Telefon: 353-500, Előrejelző Osztály: 150-410 — Megjelenik naponként — Évi előfizetési díja: 720,— Ft
Kiadásért felel: az OMSZ elnöke — Szerkesztésért felel: a KEI igazgatója

86. évfolyam 26. szám +Budapest+ 1973. január 26. péntek

Az időjárási helyzet ma reggel és a várható időjárás:

Szárazföldünk középső részén a leszálló légmozgások hatására folytatódik a csendes, változóan felhős, párás helyenként ködös idő. Az óceáni levegő egymást követő hullámai Európa nyugati partvidékét és a Brit-szigeteket, valamint Észak-Európát érintik. Vonulásukat változékony, szeles sokfelé csapadékos, szokatlanul enyhe időjárás kiséri.

Hazánkban csütörtökön az északkeleti és a déli megyékben 1-7 órán át sütött a nap. Az ország többi részén általában borult maradt az ég. Elszórtan volt jelentéktelen mennyiségü csapadék. A hőmérséklet napközben szeszélyes területi eloszlásban 0, és 8 fokig emelkedett. Péntek hajnalra a derült helyeken -7, -12, máshol -1, -6 fokig hült le a levegő. Az éjszakai órákban keletkezett ködök nagy része délelőttre feloszlott. A délelőtt folyamán a nyugati-északnyugati országrészben gyengén, máshol erősen felhős volt az ég. A hőmérséklet 11 órakor az ország területén 0 és 8 fok között váltakozott.

Ma 12 órakor Budapesten a hőmérséklet -1 fok, a tengerszintre átszámitott légnyomás 772 mm, mérsékelten süllyed.

Várható időjárás szombat estig:

A felhőzet délen és keleten is csökken. Csapadék nem lesz.
Főként az esti óráktól többfelé ködképződés, helyenként zuzmarával.
Mérsékelt, szombaton kissé megélénkülő déli, délnyugati szél.
Várható legalacsonyabb éjszakai hőmérséklet: általában -4, -9,
a derült, hóval borított helyeken -10, -15,
legmagasabb nappali hőmérséklet szombaton: általában -1, +4 fok között, néhány tartósan ködös helyen kevéssel -1 fok alatt.

Vadkerti Ferenc s.k.

A hőmérséklet napi középértéke és eltérése a 100 évi átlagtól /Budapesten/:

1973. I. 25.	+2,0 C°	+3,6 C°

1871 óta ezen a napon Budapesten előfordult:

legmagasabb hőmérséklet:	+12,7 C° /1918/
legalacsonyabb hőmérséklet:	-21,5 C° /1942/

73.080.

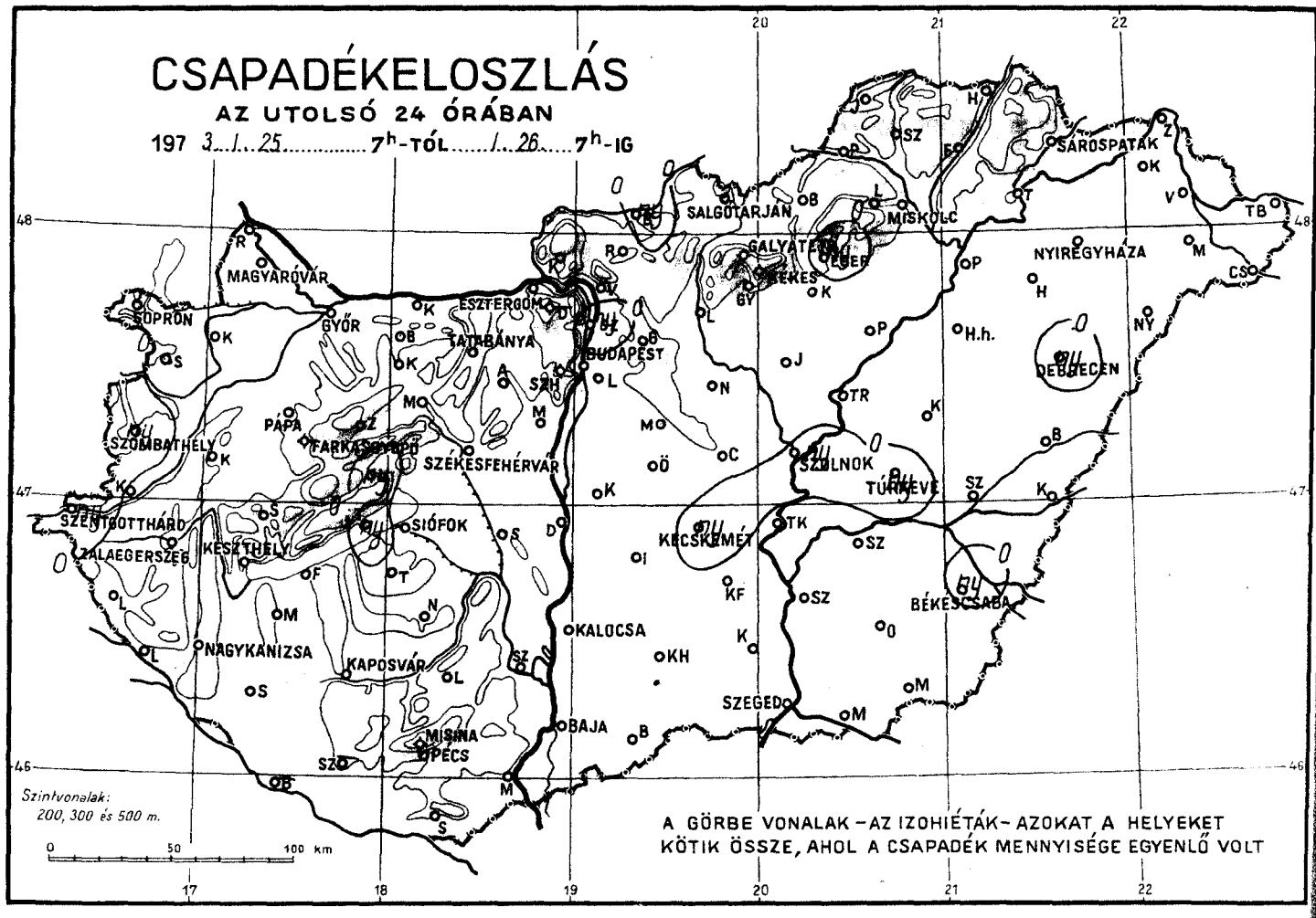
CSAPADÉKELOSZLÁS
AZ UTOLSÓ 24 ÓRÁBAN
197 3. 1. 25. 7h-TÓL 1. 26. 7h-IG
SOPRON
MAGYARÓVÁR
GYŐR
ESZTERGOM
TATABÁNYA
BUDAPEST
SALGÓTARJÁN
MISKOLC
SÁROSPATAK
NYÍREGYHÁZA
DEBRECEN
PAPA
SZOMBATHELY
TÁRKÁNY
SZÉKESFEHÉRVÁR
SZOLNOK
TÚRKEVE
SZENTGOTTHÁRD
SIÓFOK
KECSKEMÉT
ZALAEGERSZEG
KESZTHELY
NAGYKANIZSA
KAPOSVÁR
KALOCSA
BÉKÉSCSABA
SZEGED
MISINA
PÉCS
BAJA
Szintvonalak:
200, 300 és 500 m.
0 50 100 km
A GÖRBE VONALAK – AZ IZOHIÉTÁK – AZOKAT A HELYEKET
KÖTIK ÖSSZE, AHOL A CSAPADÉK MENNYISÉGE EGYENLŐ VOLT

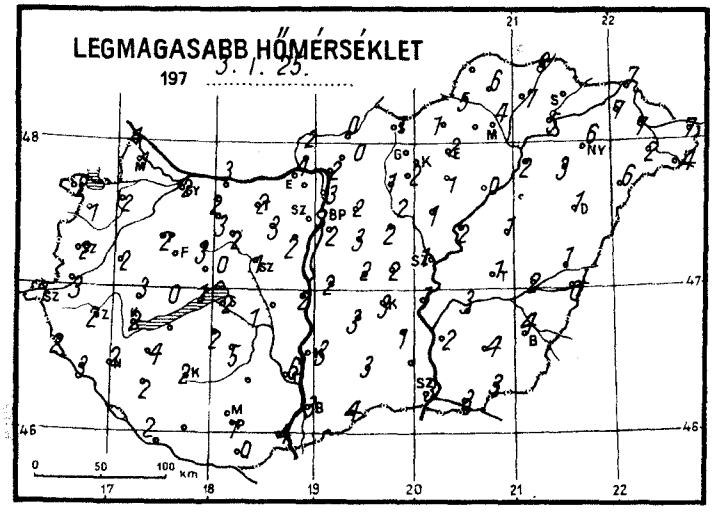
LEGMAGASABB HŐMÉRSÉKLET
197 3. 1. 25.
0 50 100 km

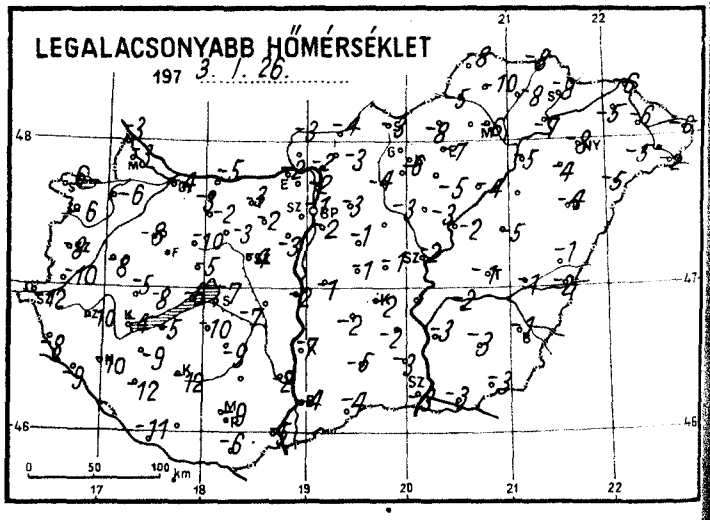
LEGALACSONYABB HŐMÉRSÉKLET
197 3. 1. 26.
0 50 100 km

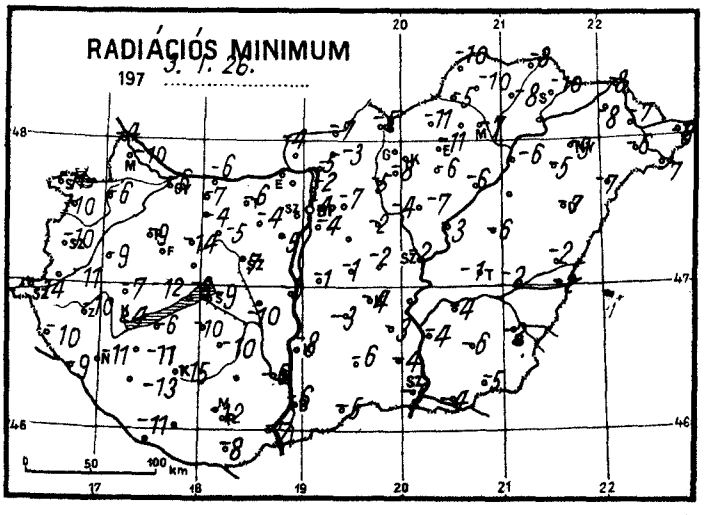
RADIÁCIÓS MINIMUM
197 3. 1. 26.
0 50 100 km

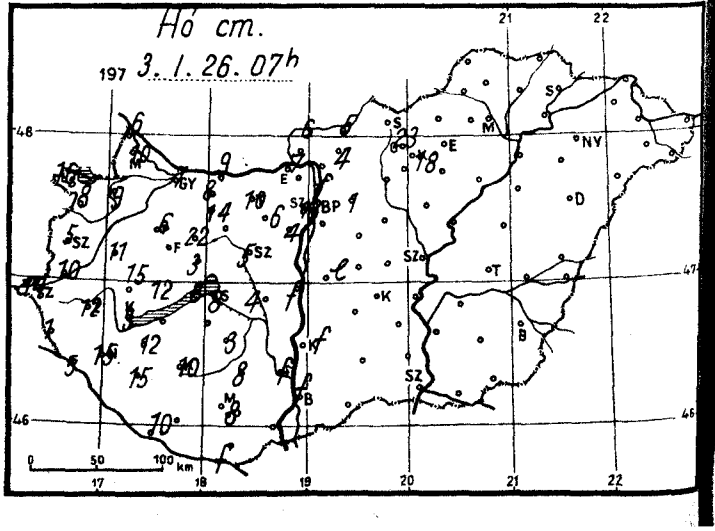
Hó cm.
197 3. 1. 26. 07h
0 50 100 km

1973. január ..... hó,
26. péntek ..... nap

	Az utolsó 24 óra adatai					
	Csapadék (mm)	Hó cm	Hőmérsékleti szélsőségek: tegnapi nappali max.	éjszakai min.	min. 5 cm-en	Napsütés (óra) tegnap
Mosonmagyaróvár	.	10	1	-3	-10	0
12822 Győr	.	7	2	-4	- 6	0
825 Pápa	.	6	2	-8	-9	0
805 Sopron	.	16	2	-6	-11	0
812 Szombathely	ny*	5	2	-8	-10	0
910 Szentgotthárd	ny*	14	1	-12	-14	0
915 Zalaegerszeg	.	12	2	-10	-10	
Lenti	.	1	2	-8	-10	
925 Nagykanizsa	.	15	2	-10	-11	2
920 Keszthely	.	3	2	-4	-4	2
Tihany	ny	8	1	-6	-8	
935 Siófok	.	8	2	-7	-9	0
942 Pécs	.	8	1	-9	-12	4
Misinatető (534 m)	–					
Siklós	.	folt	0	-6	-8	
Farkasgyepű (400 m)	.	23	3	-2	-2	
Veszprém	ny*	3	0	-5	-6	
Tatabánya	.	10	2	-3	-6	
843 Budapest (Lőrinc)	.		2	-2	-4	0
840 Budapest OMI	.		3	-1	-4	1
Budapest (Szabadságh.,474 m)	.	18	1	-5	-9	1
Martonvásár	.	4	2	-3	-5	0
Székesfehérvár	.	5	1	-4	-7	
Dunaújváros	.	folt	2	-2	-3	
Szekszárd	.	folt	6	-2	-6	
Mohács	.		4	-5	-7	
960 Baja	.	folt	3	-4	-6	3
Kalocsa	.	folt	3	-7	-8	
Cegléd	.		2	-1	-2	0
860 Szolnok	ny		1	-2	-2	0
970 Kecskemét	ny		3	-2	-4	0
Kiskunfélegyháza	.		1	-2	-3	
982 Szeged	.		3	-3	-5	1
Mezőhegyes	.		3	-3	-5	1
Orosháza	.		4	-3	-6	2
990 Békéscsaba	ny		4	-1	-2	1
Túrkeve	ny		1	-1	-1	0
Berettyóújfalu	.		1	-1	-2	
880 Debrecen	ny		1	-4	-7	0
892 Nyíregyháza	.		6	-8	-9	6
Kisvárda	.		7	-5	-8	7
Mátészalka	.		2	-5	-6	
Tiszabecs	.		7	-6	-8	
Vác	.		2	-2	-5	
Gödöllő	.	1	2	-3	-7	2
Lőrinci	.		1	-4	-5	
Gyöngyös	.		2	-6	-8	2
Balassagyarmat	ny	5	0	-4	-7	
755 Salgótarján	.		1	-3	-5	
Galyatető (932 m)	.	23	-1	-8	–	
851 Kékestető (1000 m)	.	18	-2	-7	-9	3
Kompolt	.		1	-5	-6	0
Eger	ny		2	-7	-11	1
Putnok	.		5	-5	-5	
Lillafüred	.		4	-8	-9	
772 Miskolc	.		4	-6	-7	5
Füged	.		7	-8	-8	
Sárospatak	.		–	-9	-10	7

	24 órai csapadék mm	Hó cm
Rajka	.	6
Kapuvár	.	9
Bábolna	.	8
Komárom	.	9
Káld	.	11
Sopronhorp.	.	8
Körmend	.	10
Letenye	.	5
Sümeg	.	15
Zirc	.	22
Kisbér	.	14
Mór	.	12
Alcsút	.	6
Esztergom	.	7
Dobogókő	–	
Fonyód	.	
Tab	.	
Nagyatád	.	4
Lengyel	.	8
Nagykónyi	.	3
Marcali	.	12
Somogyszob	.	15
Kaposvár	.	10
Baráti	.	10
Szigetvár	–	
Bácsalmás	.	
Kiskunhalas	.	
Izsák	.	
Kunsztmiklós	.	lep
Örkény	.	
Nagykáta	.	
Jászapáti	.	
Tiszakécske	.	
Monor	.	
Kistelek	.	
Makó	.	
Szentes	.	
Szarvas	.	
Szeghalom	.	
Körösszakál	.	
Tiszaroff	.	
Poroszló	.	
Karcag	.	
Hortobágy	.	
Polgár	.	
Hajdúdorog	.	
Nyírlugos	.	
Csenger	.	
Vásárosnamény	.	
Záhony	.	
Borsmk.	.	6
Romhány	.	4
Borsodnádasd	.	
Jósvafő	.	
Szendrőlád	.	
Hidasnémeti	.	
Tokaj	.	
Szentendre	ny	folt

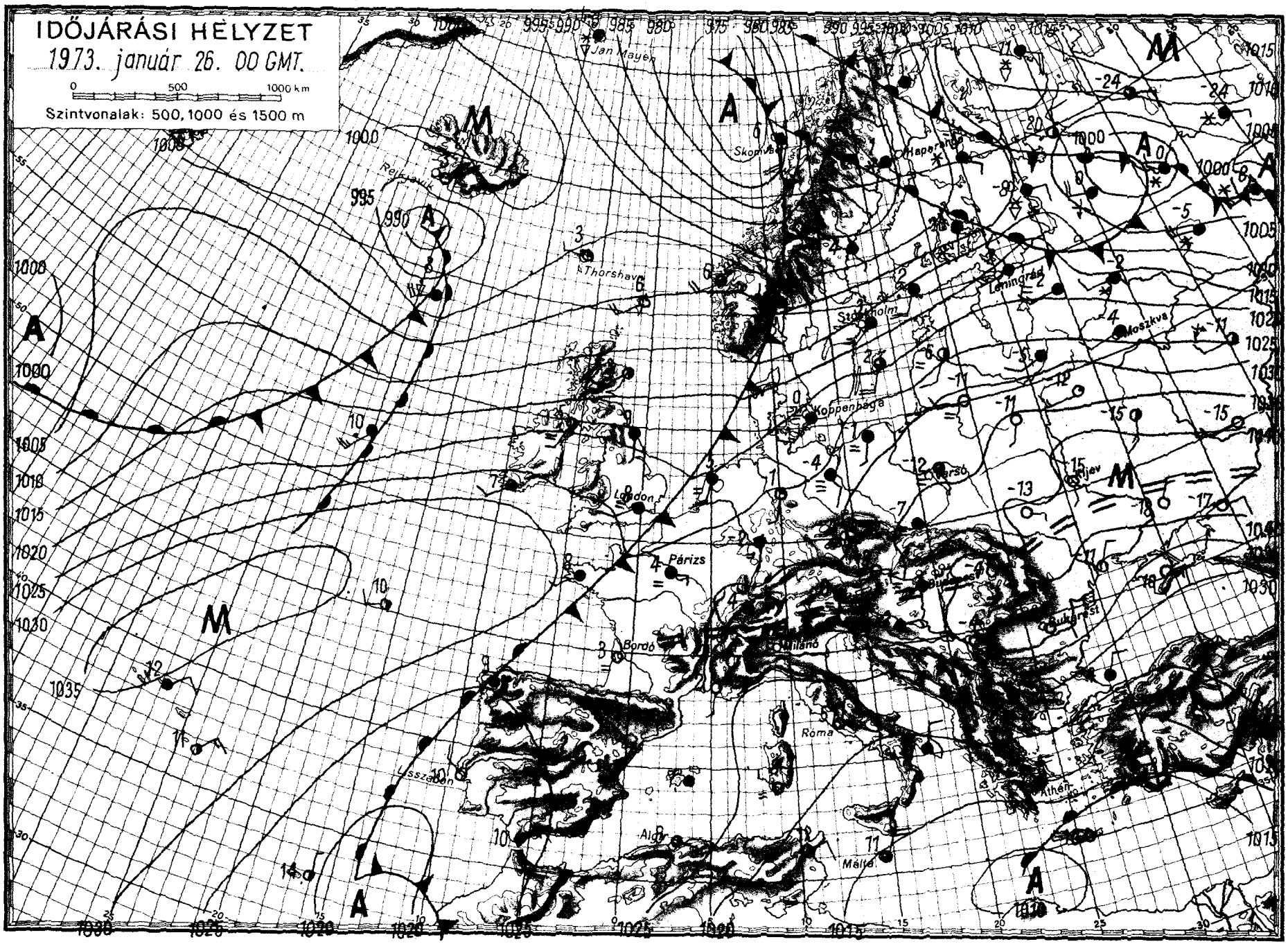

OFFSET NYOMDA BUDAPEST

IDŐJÁRÁSI NAPIJELENTÉS

ЕЖЕДНЕВНЫЙ МЕТЕОРОЛОГИЧЕСКИЙ БЮЛЛЕТЕНЬ • DAILY WEATHER REPORT
BULLETIN QUOTIDIEN DE TEMPS • TÄGLICHER WETTERBERICHT

KIADJA: ORSZÁGOS METEOROLÓGIAI SZOLGÁLAT
Készíti: Központi Előrejelző Intézet Előrejelző Osztálya — Megrendelhető: Budapest, II., Kitaibel Pál u. 1.
Telefon: 353-500, Előrejelző Osztály: 150-410 — Megjelenik naponként — Évi előfizetési díja: 720,— Ft
Kiadásért felel: az OMSZ elnöke — Szerkesztésért felel: a KEI igazgatója

86 évfolyam 27. szám +Budapest+ 1973. január 27. szombat

Az időjárási helyzet ma reggel és a várható időjárás:

Az óceánról nagy sebességgel áramló enyhe, nedves levegő első hulláma ma reggel az Alpok nyugati térségében, a Cseh-medencében és a lengyel-német síkságon okozott havazásokat; második, erősebb hulláma Franciaországot és a Benelux-államokat érintette és hatására északfelé esett az eső. Az enyhe levegő tovább folytatja útját szárazföldünk középső részei felé és várható, hogy vasárnap már a Kárpát-medence időjárásának kialakításában is döntő szerepet játszik.

Hazánkban pénteken változóan felhős, párás idő volt. Csapadék sehol sem hullott. A hőmérséklet napközben sem emelkedett -4, +2 foknál magasabbra. Ma a hajnali lehülésben nagy eltérések mutatkoztak. A hóval borított Dunántúli megyékben mínusz 14, mínusz 17 fok is fagyok is előfordultak, a Tiszántúlon viszont hajnalban sem mértek mínusz 2, mínusz 6 foknál alacsonyabb hőmérsékletet. Délelőtt nyugat felől megkezdődött a felhőzet növekedése, de csapadék még sehol sem volt. A hajnali ködök a késő délelőtti órákban feloszlottak. A hőmérséklet 11 órakor a nyugati megyékben -8, -10, máshol -3, -6 fok között volt. Reggel 7 órakor hegyeinkről a következő hóvastagságot jelentették: Budapesti Szabadsághegy: 18, Galyatető: 20, Kékestető: 18, Dobogókő: 38 cm.

Ma 12 órakor Budapesten a hőmérséklet -4, fok volt a tengerszintre átszámított légnyomás 762 mm, erősen süllyed.

Várható időjárás vasárnap estig:

Nyugat felől tovább növekvő felhőzet, főként a Dunántúlon és az északi megyékben havazással. Mérsékelt, időnként élénk, déli-délnyugati, majd vasárnap megerősödő és északnyugatira forduló szél, a Dunántúlon hófuvásokkal. Az éjszakai lehülés az ország nyugati részein gyengül.
Várható legalacsonyabb éjszakai hőmérséklet: -2, -7 fok között,
legmagasabb nappali hőmérséklet vasárnap: 0 fok körül.

Kerényi Nárcisz s.k.

A hőmérséklet napi középértéke és eltérése a 100 évi átlagtól /Budapesten/:

1973. I. 26. -0,7 C° +0,3 C°

1871 óta ezen a napon Budapesten előfordult:

legmagasabb hőmérséklet: +11,4 C° /1916/
legalacsonyabb hőmérséklet: -15,0 C° /1881/

73.081.

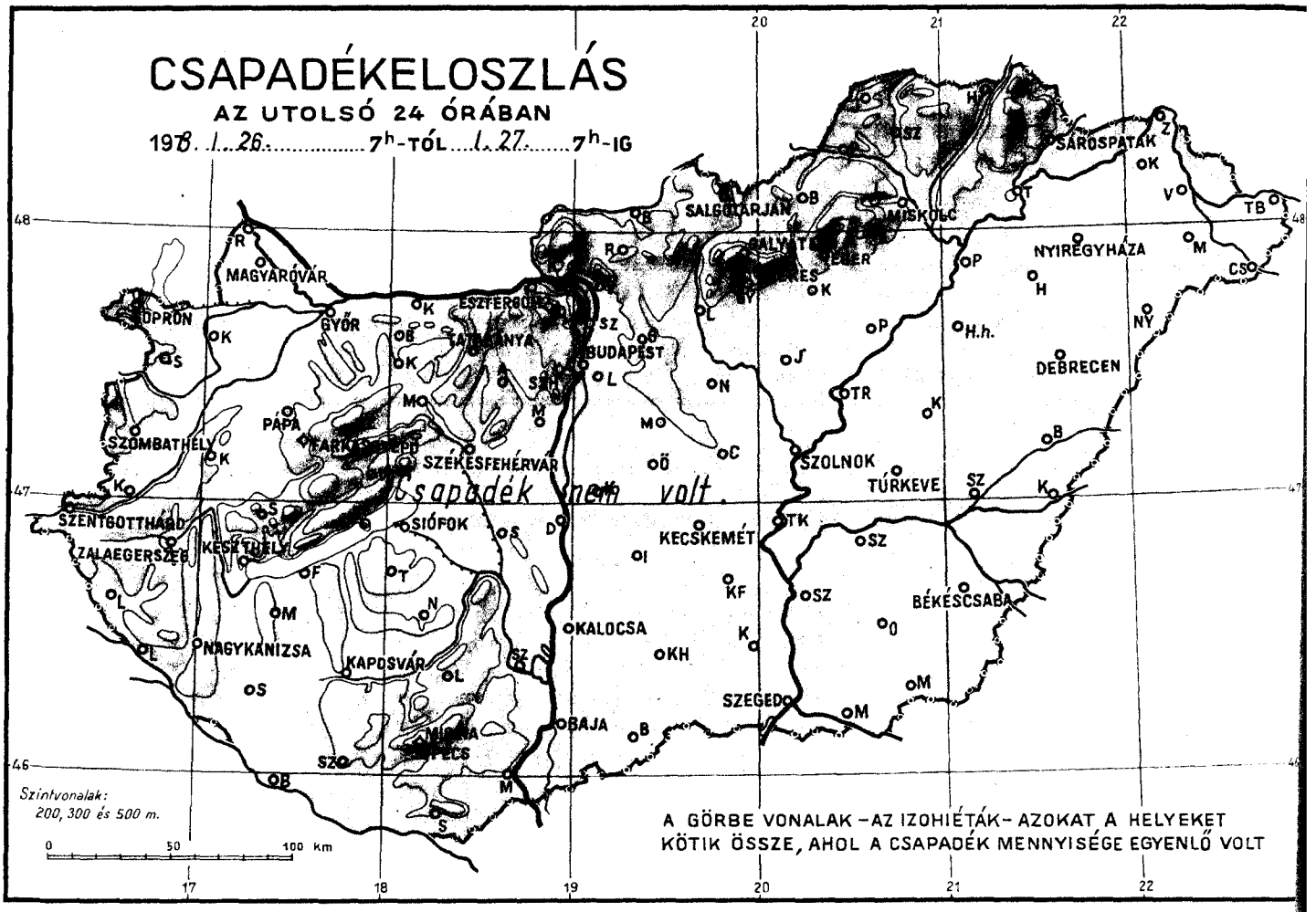
CSAPADÉKELOSZLÁS
AZ UTOLSÓ 24 ÓRÁBAN
1978. I. 26. 7h-TÓL I. 27. 7h-IG
Csapadék nem volt.
Szintvonalak:
200, 300 és 500 m.
0 50 100 km
A GÖRBE VONALAK – AZ IZOHIÉTÁK – AZOKAT A HELYEKET KÖTIK ÖSSZE, AHOL A CSAPADÉK MENNYISÉGE EGYENLŐ VOLT
SÁROSPATAK
NYÍREGYHÁZA
DEBRECEN
SZOLNOK
TÚRKEVE
BÉKÉSCSABA
KECSKEMÉT
SZEGED
BAJA
KALOCSA
BUDAPEST
SIÓFOK
SZÉKESFEHÉRVÁR
KAPOSVÁR
NAGYKANIZSA
SZOMBATHELY
PÁPA
GYŐR
MAGYARÓVÁR
SOPRON
ESZTERGOM
SALGÓTARJÁN
MISKOLC

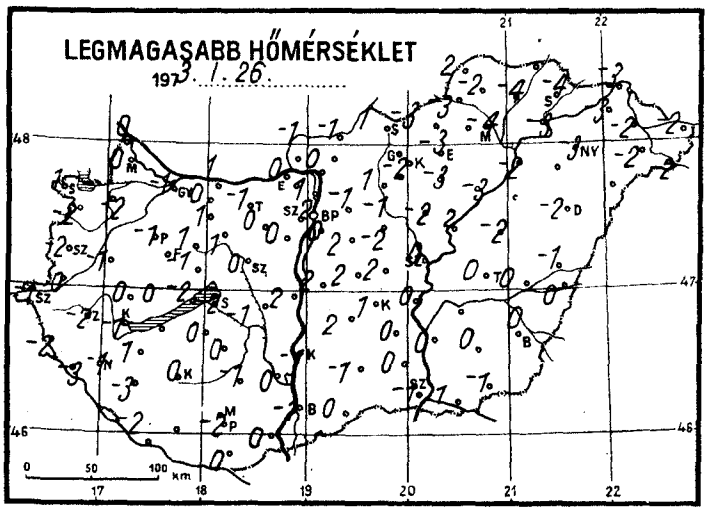
LEGMAGASABB HŐMÉRSÉKLET
1978. I. 26.
0 50 100 km

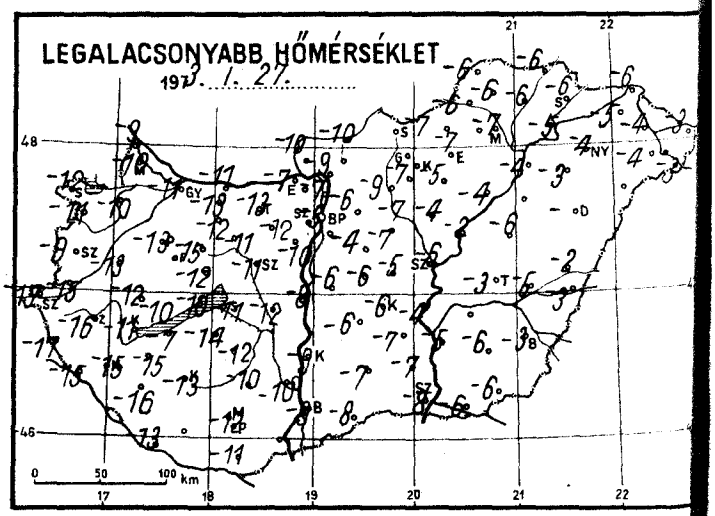
LEGALACSONYABB HŐMÉRSÉKLET
1978. I. 27.
0 50 100 km

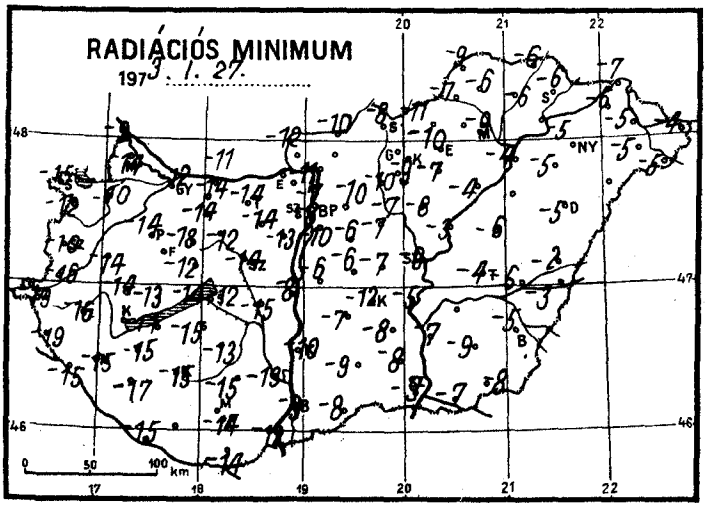
RADIÁCIÓS MINIMUM
1978. I. 27.
0 50 100 km

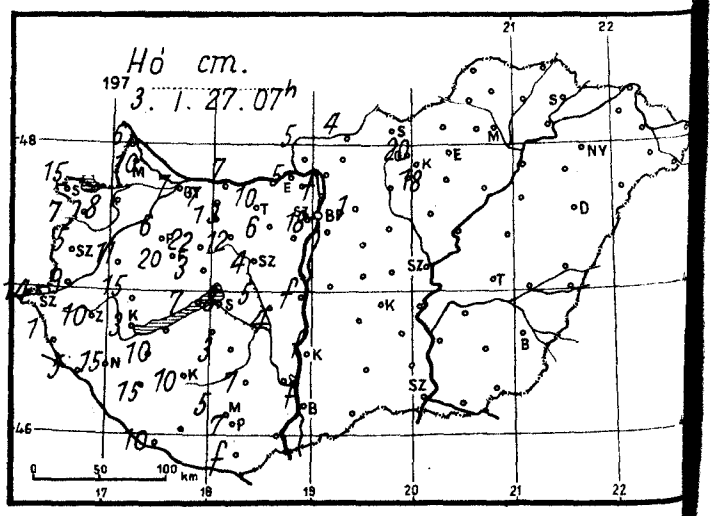
Hó cm.
1978. I. 27. 07h
0 50 100 km

1973. január hó, 27. nap szombat

	Az utolsó 24 óra adatai					
	Csapadék (mm)	Hó cm	Hőmérsékleti szélsőségek: tegnapi nappali max.	éjszakai min.	min. 5 cm-en	Napsütés (óra) tegnap
Mosonmagyaróvár	.	10	0	-10	-14	6
12822 Győr	.	7	-1	-11	-12	6
825 Pápa	.	6	-1	-13	-14	4
805 Sopron	.	15	1	-12	-15	4
812 Szombathely	.	5	-2	-9	-10	7
910 Szentgotthárd	.	14	-1	-17	-19	6
915 Zalaegerszeg	.	10	-2	-16	-16	
Lenti	.	1	-2	-17	-19	
925 Nagykanizsa	.	15	-1	-15	-15	5
920 Keszthely	.	3	-1	-11	-12	3
Tihany	.	7	-2	-10	-14	
935 Siófok	.	8	-2	-11	-12	2
942 Pécs	.	7	-2	-12	-14	1
Misinatető (534 m)	.	5	-8	-10	-12	3
Siklós	.	folt	0	-11	-14	
Farkasgyepű (400 m)	.	20	-2	-9	-10	
Veszprém	.	3	-1	-12	-12	
Tatabánya	.	10	-1	-13	-14	
843 Budapest (Lőrinc)	.		0	-8	-10	2
840 Budapest OMI	.		2	-5	-8	4
Budapest (Szabadságh., 474 m)	.	18	-1	-9	-11	5
Martonvásár	.	4	0	-10	-13	4
Székesfehérvár	.	4	0	-11	-14	
Dunaújváros	.	folt	2	-8	-8	
Szekszárd	.		0	-10	-13	
Mohács	.		0	-10	-12	
960 Baja	.	folt	-1	-9	-9	1
Kalocsa	.	folt	-1	-9	-10	
Cegléd	.		-2	-7	-	
860 Szolnok	.		0	-6	-9	0
970 Kecskemét	.		1	-6	-12	1
Kiskunfélegyháza	.		0	-7	-8	
982 Szeged	.		-1	-8	-9	0
Mezőhegyes	.		-1	-6	-8	0
Orosháza	.		0	-6	-9	0
990 Békéscsaba	.		0	-3	-5	0
Túrkeve	.		0	-3	-4	0
Berettyóújfalu	.		-1	-4	-5	
880 Debrecen	.		-1	-4	-5	0
892 Nyíregyháza	.		-3	-4	-5	0
Kisvárda	.		-3	-5	-6	0
Mátészalka	.		-2	-4	-5	
Tiszabecs	.		-2	-3	-4	
Vác	.		0	-9	-11	
Gödöllő	.	1	-1	-6	-10	0
Lőrinci	.		1	-9	-10	
Gyöngyös	.		-2	-7	-9	0
Balassagyarmat	.	4	-1	-10	-10	
755 Salgótarján	.		1	-	-8	
Galyatető (932 m)	.	20	-1	-8	-	
851 Kékestető (1000 m)	.	18	0	-10	-11	9
Kompolt	.		-3	-5	-7	0
Eger	.		-3	-7	-10	0
Putnok	.		-3	-6	-7	
Lillafüred	.		-2	-10	-11	
772 Miskolc	.		-4	-7	-9	0
Füged	.		-4	-6	-6	
Sárospatak	.		-4	-6	-6	0

24 órai csapadék mm		Hó cm
Rajka	.	6
Kapuvár	.	8
Bábolna	.	7
Komárom	.	7
Káld	.	11
Sopronhorp.	.	7
Körmend	.	9
Letenye	.	5
Sümeg	.	15
Zirc	.	
Kisbér	.	3
Mór	.	1
Alcsút	.	6
Esztergom	.	5
Dobogókő	-	
Fonyód	.	
Tab	.	
Sárosgép.	.	4
Lengyel	.	7
Nagykónyi	.	3
Marcali	.	1
Somogyszob	.	5
Kaposvár	.	10
Barcs	.	10
Szigetvár	.	
Bácsalmás	.	
Kiskunhalas	.	
Izsák	.	
Kunsztmiklós	.	
Örkény	.	
Nagykáta	.	
Jászapáti	.	
Tiszakécske	.	
Monor	.	
Kistelek	.	
Makó	.	
Szentes	.	
Szarvas	-	
Szeghalom	.	
Körösszakál	.	
Tiszaroff	.	
Poroszló	.	
Karcag	.	
Hortobágy	.	
Polgár	.	
Hajdúdorog	.	
Nyírlugos	-	
Csenger	.	
Vásárosnamény	.	
Záhony	.	
Vámosmikola	.	5
Romhány	-	
Borsodnádasd	.	
Jósvafő	.	
Szendrőlád	.	
Hidasnémeti	.	
Tokaj	.	
Szentendre	.	folt

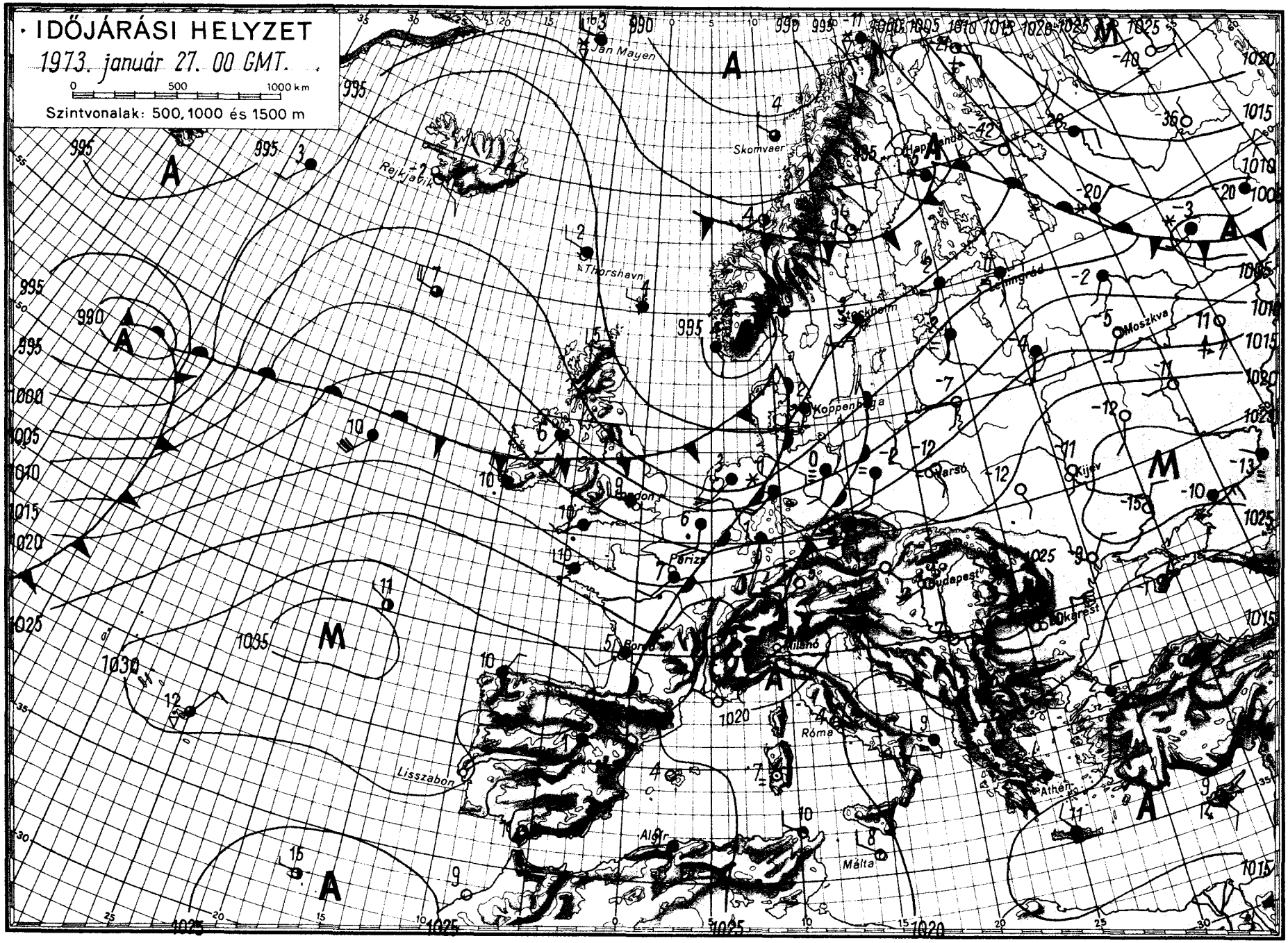

OFFSET NYOMDA BUDAPEST

IDŐJÁRÁSI NAPIJELENTÉS

ЕЖЕДНЕВНЫЙ МЕТЕОРОЛОГИЧЕСКИЙ БЮЛЛЕТЕНЬ • DAILY WEATHER REPORT
BULLETIN QUOTIDIEN DE TEMPS • TÄGLICHER WETTERBERICHT

KIADJA: ORSZÁGOS METEOROLÓGIAI SZOLGÁLAT
Készíti: Központi Előrejelző Intézet Előrejelző Osztálya — Megrendelhető: Budapest, II., Kitaibel Pál u. 1.
Telefon: 353-500, Előrejelző Osztály: 150-410 — Megjelenik naponként — Évi előfizetési díja: 720,— Ft
Kiadásért felel: az OMSZ elnöke — Szerkesztésért felel: a KEI igazgatója

85. évfolyam 28. szám + Budapest + 1973. január 28. vasárnap

Az időjárási helyzet ma reggel és a várható időjárás:

Az óceán felől folytatódik az enyhe, nedves levegő beáramlása szárazföldünk középső része fölé. Ugyanakkor északkeletről száraz, hideg levegő érkezik ugyanerre a területre. A két levegőfajta keveredésének hatására az Alpok és a Kárpátok térségében, valamint Lengyelországban és a Balti-tenger környékén sokfelé havazik. Szombaton a hőmérséklet csucsértéke szárazföldünkön érdekes területi eloszlást mutatott. Az évszakhoz képest legmelegebb a Balti-tenger térsége volt, ahol az utolsó 10 év átlagánál 10, 12 fokkal magasabb hőmérsékleti maximumot észleltek. A Fekete-tenger térségében viszont 5, 8 fokkal alacsonyabb volt a maximum hőmérséklet az évszaknak megfelelőnél.

Hazánkban szombaton általában borult, párás idő volt, csak egy-két helyen sütött ki néhány órára a nap. A hőmérséklet csucsértéke napközben keleten -1, -3, máshol -3, -6 fok között alakult. Az óceán felől érkező enyhébb levegő már az éjszaka folyamán elérte a Kárpát-medencét, igy főként északon alakultak ki gyenge havazások. A ma reggel 7 óráig lehullott csapadék mennyisége általában 1 mm alatt maradt, csak északnyugaton egy-két helyen érte el a 3, 4 mm-t. Ma hajnalra általában -4, -10 fokig hült le a levegő. Délelőtt folytatódott az erősen felhős, párás idő, főként az ország nyugati felében havazott. A hőmérséklet 11 órakor -3, -6 fok között volt.

Ma 12 órakor Budapesten -3 fok volt, a tengerszintre átszámitott légnyomás 757 mm, gyengén emelkedik.

Várható időjárás hétfő estig:

Erősen felhős, párás idő, többfelé ismétlődő havazással, egy-két helyen havas esővel.
Mérsékelt változó irányu, hétfőn a Dunántulon megélénkülő és északira forduló szél.
Az éjszakai lehülés kissé gyengül.
Várható legalacsonyabb éjszakai hőmérséklet általában: -2, -7 fok között, a vastagabb hóval borított délnyugati megyékben néhány fokkal -7 fok alatt,
legmagasabb nappali hőmérséklet hétfőn: +1, -4 fok között.

Bartha Péterné s.k.

A hőmérséklet napi középértéke és eltérése a 100 évi átlagtól /Budapesten/:

1973. I. 27.:	-3,7 C°	-2,4 C°

1871 óta ezen a napon Budapesten előfordult:

legmagasabb hőmérséklet	13,0 C° /1936/,
legalacsonyabb hőmérséklet	-17,9 C° /1954/.

73.0082

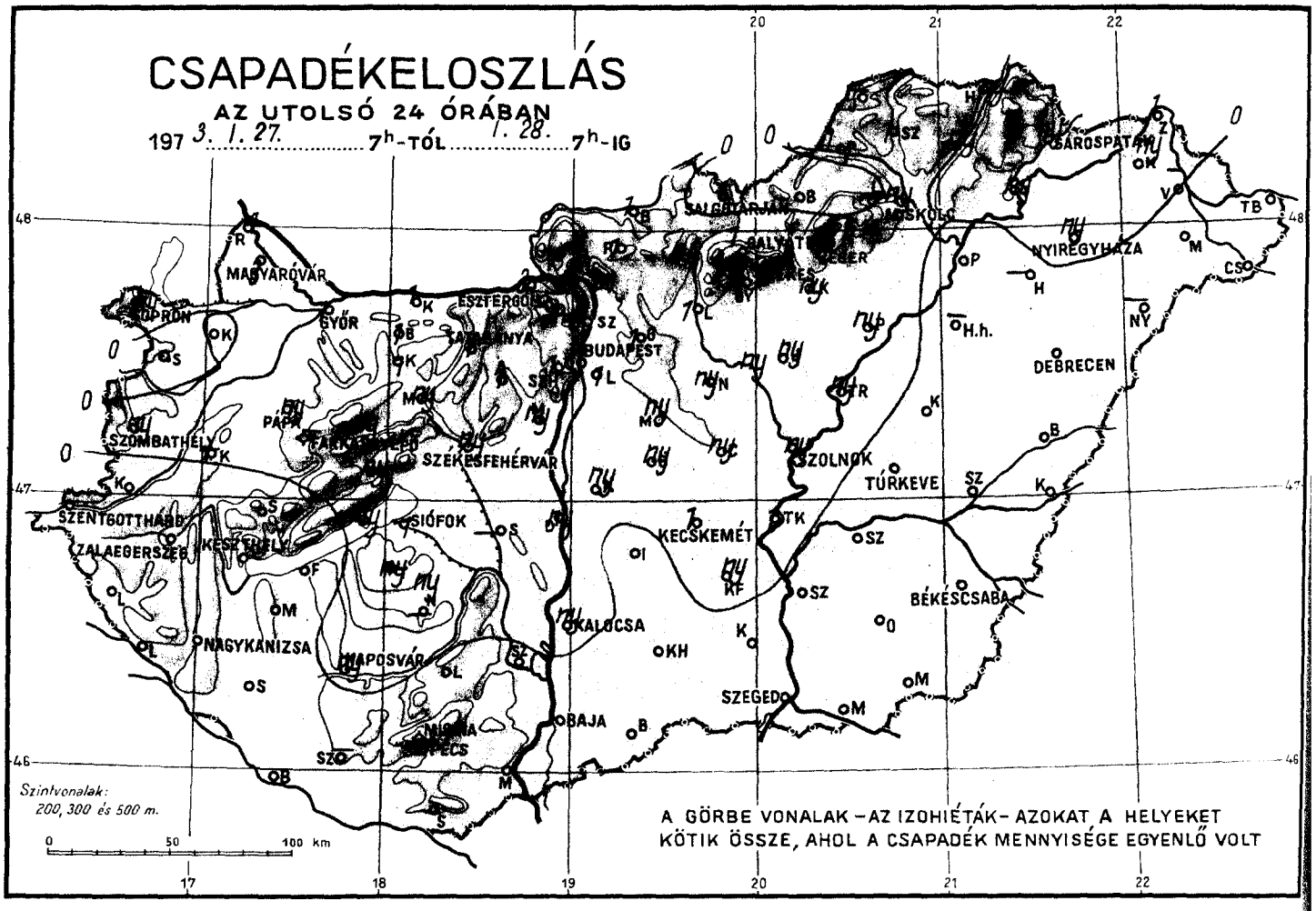
CSAPADÉKELOSZLÁS
AZ UTOLSÓ 24 ÓRÁBAN
197 3. 1. 27. 7h-TÓL 1. 28. 7h-IG
MOSONMAGYARÓVÁR
SOPRON
GYŐR
ESZTERGOM
BUDAPEST
SZOMBATHELY
PÁPA
SZÉKESFEHÉRVÁR
SZENTGOTTHÁRD
ZALAEGERSZEG
KESZTHELY
SIÓFOK
NAGYKANIZSA
KAPOSVÁR
PÉCS
BAJA
KALOCSA
KECSKEMÉT
SZEGED
SZOLNOK
TÚRKEVE
DEBRECEN
NYIREGYHÁZA
BÉKÉSCSABA
SALGÓTARJÁN
MISKOLC
NYÍREGYHÁZA
Szintvonalak:
200, 300 és 500 m.
0 50 100 km
A GÖRBE VONALAK – AZ IZOHIÉTÁK – AZOKAT A HELYEKET
KÖTIK ÖSSZE, AHOL A CSAPADÉK MENNYISÉGE EGYENLŐ VOLT

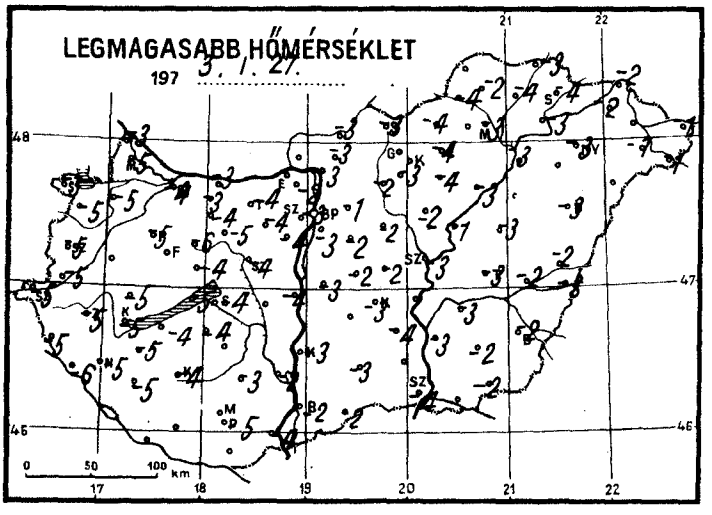
LEGMAGASABB HŐMÉRSÉKLET
197 3. 1. 27.
0 50 100 km

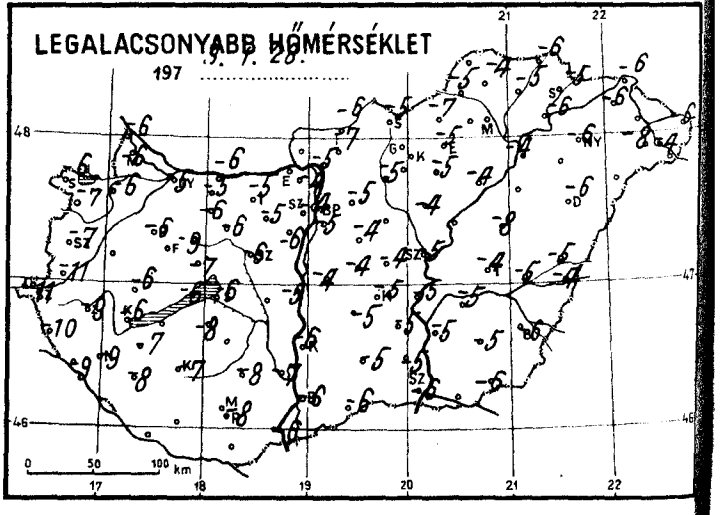
LEGALACSONYABB HŐMÉRSÉKLET
197 3. 1. 28.
0 50 100 km

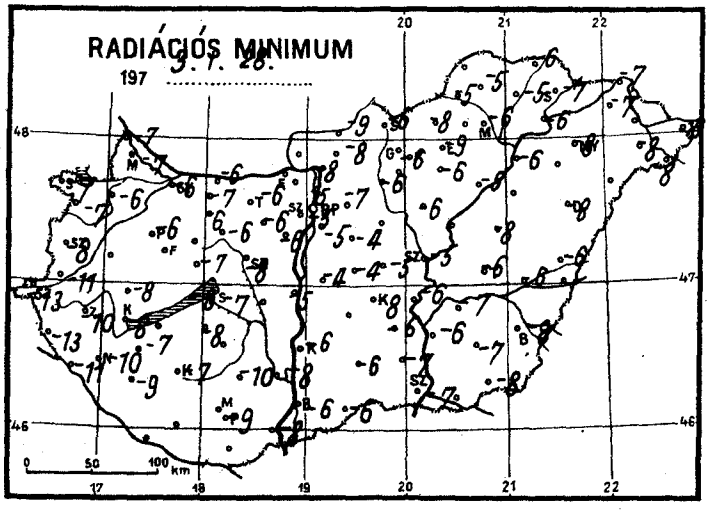
RADIÁCIÓS MINIMUM
197 3. 1. 28.
0 50 100 km

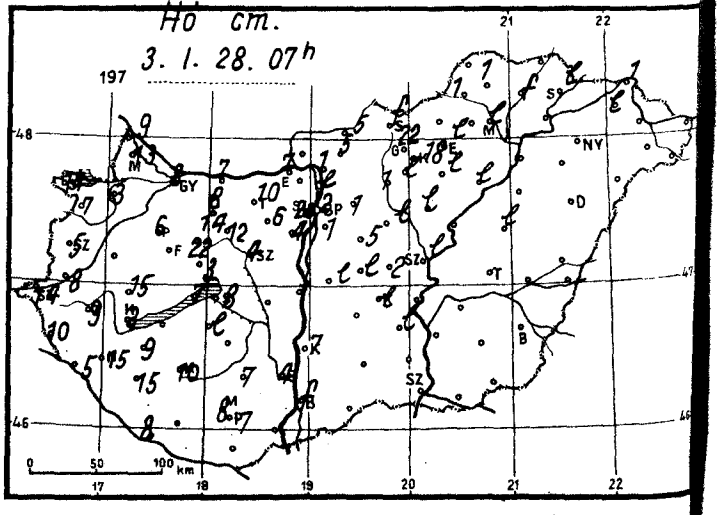
Hó cm.
3. 1. 28. 07h
197
0 50 100 km

1973. január hó, 28. vasárnap nap

	Az utolsó 24 óra adatai						24 órai csapadék mm		Hó cm
	Csapadék (mm)	Hó cm	Hőmérsékleti szélsőségek: tegnapi nappali max.	éjszakai min.	min. 5 cm-en	Napsütés (óra) tegnap			
Mosonmagyaróvár	3*	13	-5	-6	-7	0	Rajka	4*	9
12822 Győr	1*	8	-4	-5	-6	0	Kapuvár	.	3
825 Pápa	ny*	6	-5	-6	-6	0	Bábolna	1*	8
805 Sopron	ny*	14	-3	-6	-7	0	Komárom	1*	7
812 Szombathely	ny*	5	-5	-7	-8	0	Káld	-	
910 Szentgotthárd	.	14	-5	-11	-13	0	Sopronhorp.	.	7
915 Zalaegerszeg	.	9	-5	-9	-10		Körmend	.	8
Lenti	.	10	-5	-10	-13		Letenye	.	5
925 Nagykanizsa	.	15	-5	-9	-10	0	Sümeg	.	15
920 Keszthely	.	3	-5	-6	-8	0	Zirc	ny*	22
Tihany	ny*	7	-5	-6	-8		Kisbér	1*	14
935 Siófok	1*	8	-4	-6	-7	0	Mór	ny*	12
942 Pécs	.	7	-5	-8	-9	0	Alcsút	1*	6
Misinatető (534 m)	.	8	-6	-9	-9	0	Esztergom	3*	7
Siklós	-		--	--			Dobogókő	-	
Farkasgyepű (400 m)	-		-	-			Fonyód	.	-
Veszprém	ny*	3	-4	-7	-7		Tab	ny*	lepel
Tatabánya	1*	10	-4	-5	-6		Sárbogárd	-	
843 Budapest (Lőrinc)	1*	1	-3	-5	-5	0	Lengyel	.	7
840 Budapest OMI	1*	2	-3	-4	-5	0	Nagykónyi	-	
Budapest (Szabadságh., 474 m)	1*	20	-6	-7	-7	0	Marcali	.	9
Martonvásár	ny*	4	-4	-6	-6	0	Somogyszob	.	15
Székesfehérvár	ny*	4	-4	-6	-8		Kaposvár	ny*	10
Dunaújváros	ny*	1	-4	-5	-5		Barcs	.	8
Szekszárd	.	4	-2	-7	-8		Szigetvár	-	
Mohács	.		-4	-6	-8		Bácsalmás	.	
960 Baja	.	folt	-2	-6	-6	3	Kiskunhalas	.	
Kalocsa	ny*	7	-3	-6	-6		Izsák	.	
Ceglód	ny*	2	-2	-4	-5	0	Kunsztmiklós	ny*	lepel
860 Szolnok	ny*	lepel	-3	-5	-5	0	Örkény	ny*	lepel
970 Kecskemét	1*	lepel	-3	-5	-8	0	Nagykáta	ny*	lepel
Kiskunfélegyháza	ny*	lepel	-4	-5	-6		Jászapáti	ny*	lepel
982 Szeged	.		-4	-6	-7	0	Tiszakécske	1*	
Mezőhegyes	.		-2	-6	-8	0	Monor	ny*	5
Orosháza	.		-2	-5	-7	0	Kistelek	.	
990 Békéscsaba	.		-2	-6	-8	0	Makó	-	
Túrkeve	.		-3	-4	-6	0	Szentes	.	
Berettyóújfalu	.		-2	-5	-6		Szarvas	.	
884 Debrecen	.		-3	-6	-8	0	Szeghalom	.	
892 Nyíregyháza	ny*		-3	-6	-8	0	Körösszakál	.	
Kisvárda	ny*	lepel	-2	-6	-7	0	Tiszaroff	ny*	
Mátészalka	.		-1	-8	-8		Poroszló	ny*	lepel
Tiszabecs	.		-1	-6	-6		Karcag	.	lepel
Vác	1*	1	-3	-5	-8		Hortobágy	-	
Gödöllő	1*	1	-1	-5	-7	0	Polgár	.	
Lőrinci	1*	1	-2	-5	-6		Hajdúdorog	-	
Gyöngyös	1*	lepel	-3	-5	-6	0	Nyírlugos	-	
Balassagyarmat	1*	5	-3	-6	-9		Csenger	.	
755 Salgótarján	.	folt	-3	-5	-6		Vásárosnamény	-	
Galyatető (932 m)	1*	22	-	-			Záhony	1*	1
851 Kékestető (1000 m)	ny*	18	-8	-11	-11	5	Gávavencsellő	-	
Kompolt	ny*	lepel	-4	-5	-6	0	Romhány	1*	5
Eger	ny*	lepel	-4	-5	-9	0	Borsodnádasd	.	
Putnok	1*	1	-4	-5	-5		Jósvafő	-	
Lillafüred	.		-1	-6	-6		Szendrőlád	1*	1
772 Miskolc	ny*	lepel	-3	-5	-6	0	Hidasnémeti	ny*	-
Füged	ny*	folt	-4	-5	-5		Tokaj	ny	
Sárospatak	ny*	lepel	-4	-5	-7	0	Szentendre	1	lepel

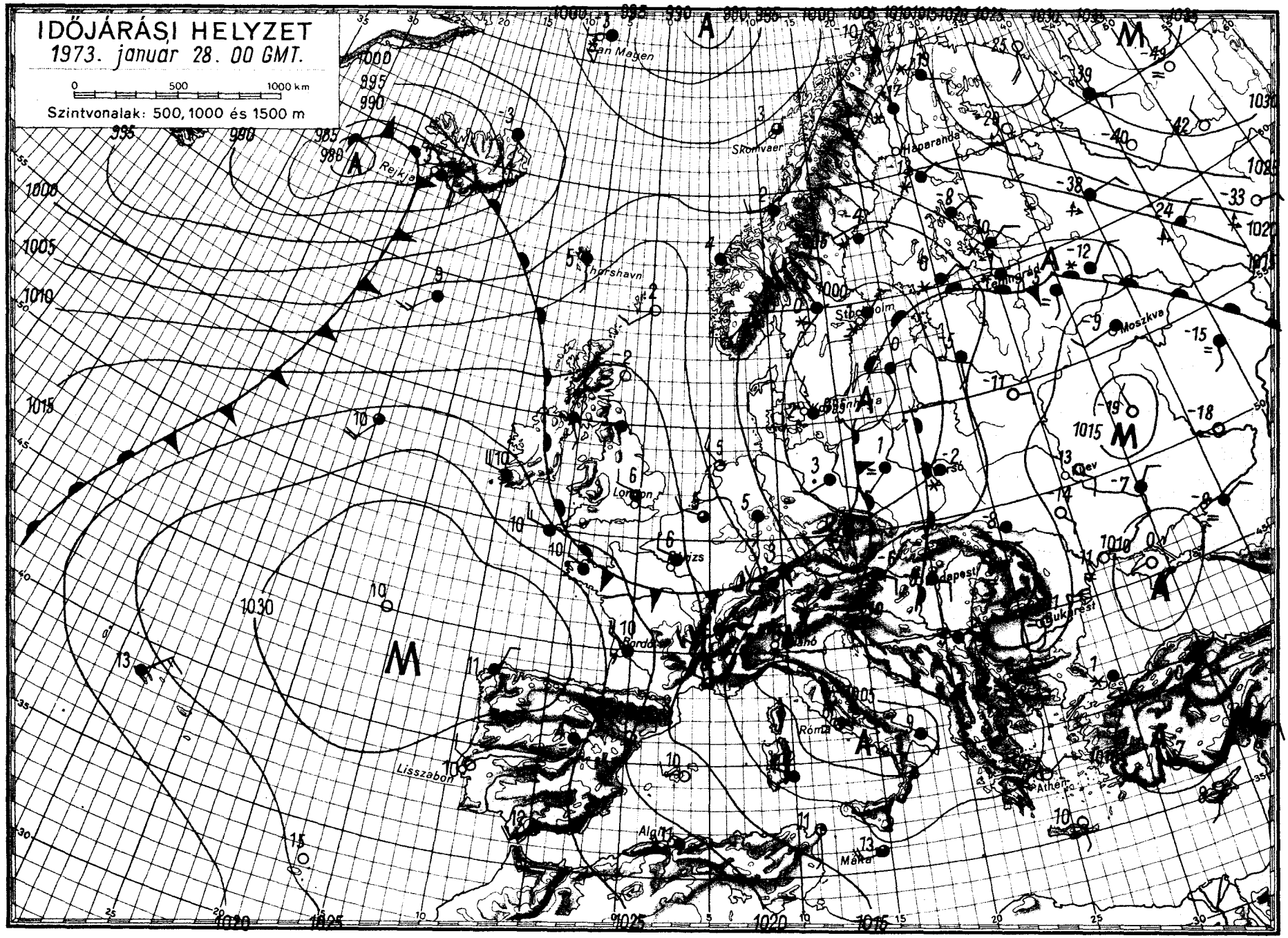

OFFSET: HYDROPA BUDAPEST

IDŐJÁRÁSI NAPIJELENTÉS

ЕЖЕДНЕВНЫЙ МЕТЕОРОЛОГИЧЕСКИЙ БЮЛЛЕТЕНЬ • DAILY WEATHER REPORT
BULLETIN QUOTIDIEN DE TEMPS • TÄGLICHER WETTERBERICHT

KIADJA: ORSZÁGOS METEOROLÓGIAI SZOLGÁLAT
Készíti: Központi Előrejelző Intézet Előrejelző Osztálya — Megrendelhető: Budapest, II., Kitaibel Pál u. 1.
Telefon: 353-500, Előrejelző Osztály: 150-410 — Megjelenik naponként — Évi előfizetési díja: 720,— Ft
Kiadásért felel: az OMSZ elnöke — Szerkesztésért felel: a KEI igazgatója

~~8. évfolyam 29. szám • Budapest • 1973. január 29. hétfő~~

Az időjárási helyzet ma reggel és a várható időjárás:

Közép-Európát az elmult 24 órában hidegebb levegő árasztotta el. Hatására felszakadozott a felhőzet, az északi szél megerősödött. A hűvös levegő nyomában azonban ismét enyhe, nedves levegő áramlik Európa belseje felé. Közeledtével ujból megnövekszik a felhőzet a kontinens középső területei felett, az idő csapadékosra fordul. Kelet-Európában, különösen a Szovjetunió európai területének északi felében igen hideg az idő. Éjszaka nem ritka a -30- -40 fokos fagy, de -50 fokról is érkezett jelentés.

Hazánkban vasárnap az ország legnagyobb részén borult idő volt, csak a nyugati határ mentén sütött ki a nap 2, 5 órára. Sok helyről jelentettek hószállingózást, kisebb havazást. A lehullott csapadék mennyisége a 4 mm-t sehol sem haladta meg. A legmagasabb hőmérséklet +2, -5 fok között volt. Ma hajnalra azokon a területeken, ahol az északi szél megélénkült, csak -1, -4 fokig hült le a levegő, az ország keleti feléből, ahol szélcsend volt, -5, -11 fokos minimumhőmérsékleteket jelentettek. A Dunántult összefüggő hótakaró borítja, amelynek vastagsága a nyugati megyékben 10 cm körüli. A Duna vonalától keletre csak az Északi-hegyvidéken van hó, máshonnan hófoltokat jelentenek. Délelőtt az északi szél az egész országban megélénkült, a felhőzet felszakadozott. A hőmérséklet 11 órakor -2, +4 fok között volt.

Ma 12 órakor Budapesten a hőmérséklet +3 fok, a tengerszintre átszámitott légnyomás 763 mm, alig változik.

Várható időjárás kedd estig:

Hétfőn felhőátvonulások néhány helyen futó hózáporral. Kedden nyugat felől növekvő felhőzet legfeljebb az északi megyékben kisebb havazással. Hétfőn élénk, többfelé időnként erős északi, keddre mérséklődő és délnyugati, nyugatira forduló szél.
Várható legalacsonyabb éjszakai hőmérséklet: -3, -8 fok között, a szélvédett, derült helyeken -10 fok körül,
legmagasabb nappali hőmérséklet kedden: -1, +3 fok között.

Bóna Márta s.k.

TÁVOLABBI KILÁTÁSOK PÉNTEK REGGELIG:

Felhőátvonulások kisebb havazással, havaseső vel. Legalacsonyabb hajnali hőmérsékletek -2, -7 fok között. Legmagasabb nappali hőmérsékletek +2, -3 fok között. Jelentős mennyiségü /legalább 5 mm/ csapadék az ország területének 30 százalékán várható.

TÁVELŐREJELZŐ OSZTÁLY

A hőmérséklet napi középértéke és eltérése a 100 évi átlagtól /Budapesten/:

1973. I. 28.: -1,9 C° -0,6 C°

1871 óta ezen a napon Budapesten előfordult:

legmagasabb hőmérséklet +13,2 C° /1944/,
legalacsonyabb hőmérséklet -18,9 C° /1893/.

73.0083.

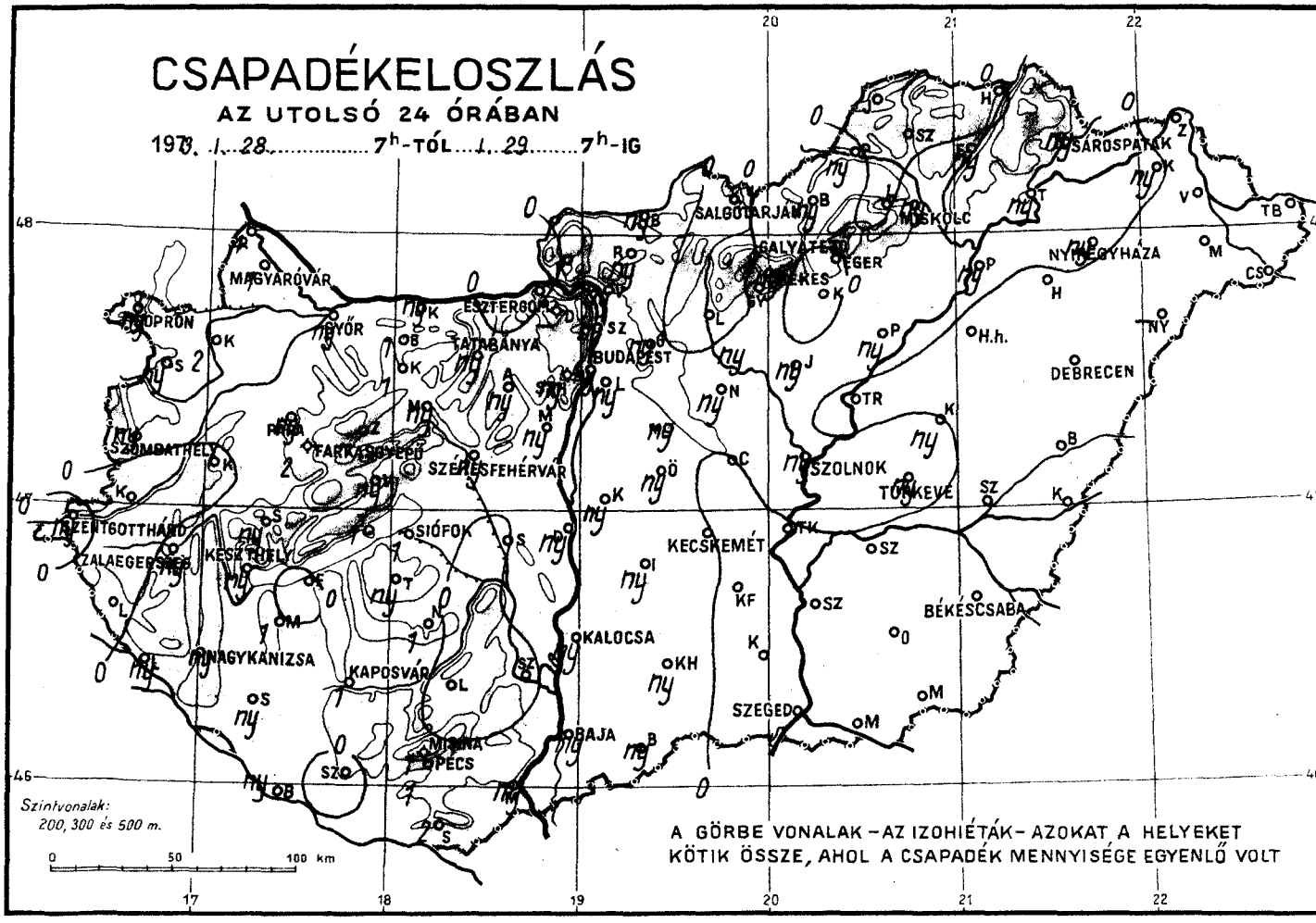
CSAPADÉKELOSZLÁS
AZ UTOLSÓ 24 ÓRÁBAN
1973. I. 28. 7h-TÓL I. 29. 7h-IG
Szintvonalak:
200, 300 és 500 m.
A GÖRBE VONALAK – AZ IZOHIÉTÁK – AZOKAT A HELYEKET KÖTIK ÖSSZE, AHOL A CSAPADÉK MENNYISÉGE EGYENLŐ VOLT
MAGYARÓVÁR
SOPRON
GYŐR
ESZTERGOM
TATABÁNYA
BUDAPEST
SALGÓTARJÁN
MISKOLC
NYÍREGYHÁZA
DEBRECEN
SZOLNOK
TÖRÖKSZENTMIKLÓS
SZÉKESFEHÉRVÁR
SIÓFOK
KECSKEMÉT
BÉKÉSCSABA
KALOCSA
KAPOSVÁR
NAGYKANIZSA
SZEGED
PÉCS
BAJA

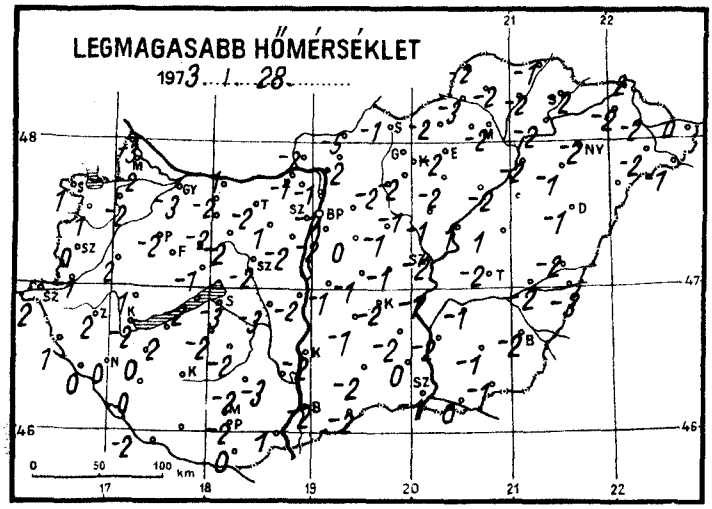
LEGMAGASABB HŐMÉRSÉKLET
1973. I. 28.

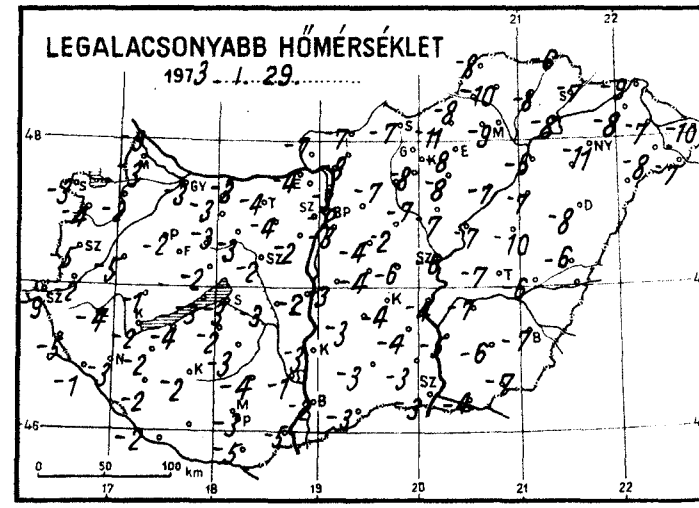
LEGALACSONYABB HŐMÉRSÉKLET
1973. I. 29.

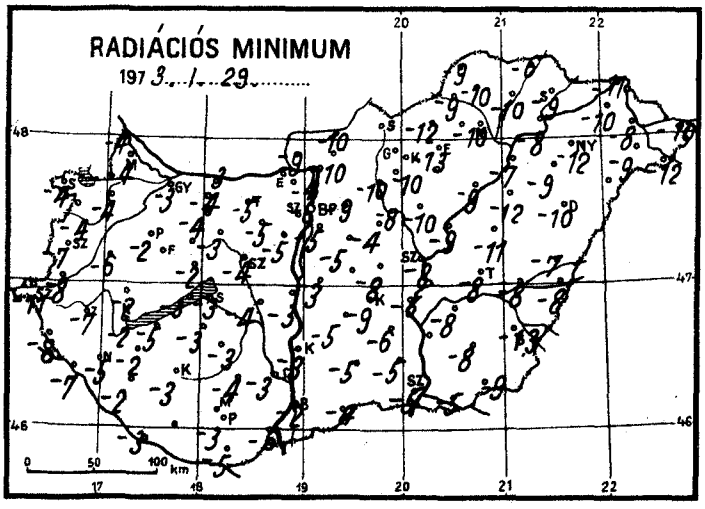
RADIÁCIÓS MINIMUM
1973. I. 29.

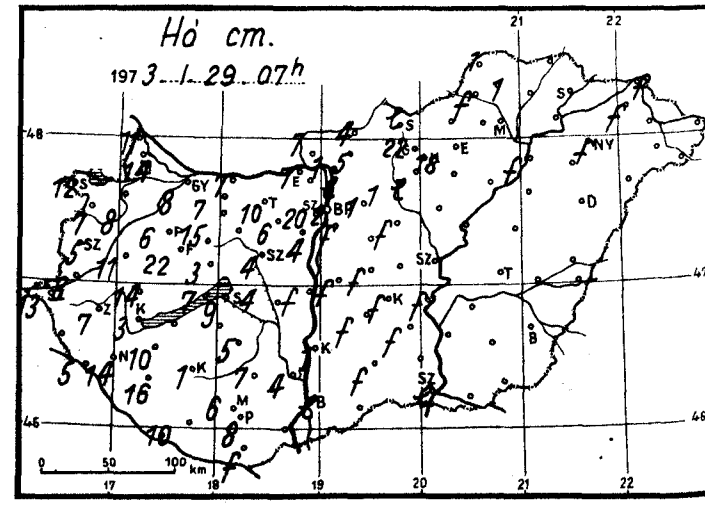
Hó cm.
1973. I. 29. 07h

1973. január ..... hó,
29. naphétfő .....

	Az utolsó 24 óra adatai						24 órai csapadék mm		Hó cm
	Csapadék (mm)	Hó cm	Hőmérsékleti szélsőségek: tegnapi nappali max.	éjszakai min.	min. 5 cm-en	Napsütés (óra) tegnap			
Mosonmagyaróvár	1*	14	-2	-3	-4	0	Rajka	4*	11
12822 Győr	ny*	8	-3	-3	-3	0	Kapuvár	2*	8
825 Pápa	ny*	6	-2	-2	-2	0	Bábolna	1*	7
805 Sopron	ny*	12	1	-3	-4	2	Komárom	ny*	7
812 Szombathely	ny*=	5	0	-5	-7	3	Káld	.	11
910 Szentgotthárd	ny*=	13	2	-9	-11	5	Sopronhorp.	ny*	7
915 Zalaegerszeg	ny*=	7	2	-4	-7		Körmend	.	8
Lenti	.		1	-5	-8		Letenye	ny*	5
925 Nagykanizsa	ny*	14	0	-3	-5	2	Sümeg	ny*	14
920 Keszthely	ny*=	3	-2	-2	-2	2	Zirc	-	
Tihany	1*	7	-2	-3	-3		Kisbér	1*	15
935 Siófok	1*=	9	-3	-3	-3	0	Mór	ny*	12
942 Pécs	1*=	8	-2	-3	-3	0	Alcsút	ny*	6
Misinatető (534 m)	1*	6	-3	-3	-3	1	Esztergom	.	7
Siklós	2*	folt	0	-5	-5		Dobogókő	-	
Farkasgyepű (400 m)	2*	22	-1	-6	-7		Fonyód	.	
Veszprém	ny*	3	-1	-2	-2		Tab	ny*	
Tatabánya	ny*	10	-2	-4	-5		Sárbogárd	.	4
843 Budapest (Lőrinc)	ny*=	folt	-2	-3	-5	0	Lengyel	.	7
840 Budapest OMI	ny*	2	-1	-2	-6	0	Nagykónyi	1*	5
Budapest (Szabadságh. 474 m)	ny*	20	-4	-5	-6	0	Marcali	1*	10
Martonvásár	ny*	4	-2	-2	-5	0	Somogyszob	ny*	16
Székesfehérvár	ny*	4	-2	-2	-4		Kaposvár	1*	1
Dunaújváros	ny*	folt	-2	-2	-3		Barcs	ny*	10
Szekszárd	.	4	-3	-1	-3		Szigetvár	.	
Mohács	ny*		1	-5	-6		Bácsalmás	ny*=	
960 Baja	ny*	lepel	-2	-2	-2	0	Kiskunhalas	ny*	folt
Kalocsa	ny*	1	-2	-3	-3		Izsák	ny*	folt
Cegléd	.V		-1	-6	-8	0	Kunsztmiklós	ny*	folt
860 Szolnok	ny*=		-2	-6	-8	0	Örkény	ny*	folt
970 Kecskemét	ny=	folt	-2	-4	-9	0	Nagykáta	ny*=	folt
Kiskunfélegyháza	.	folt	-2	-4	-6		Jászapáti	ny*=	
982 Szeged	.=	lepel	-1	-3	-5	0	Tiszakécske	.	folt
Mezőhegyes	.⊔=		-1	-7	-9	0	Monor	ny*	
Orosháza	.		-1	-6	-8	0	Kistelek	.=	
990 Békéscsaba	.=		-2	-7	-13	0	Makó	.	
Túrkeve	ny*		-2	-7	-8	0	Szentes	.	
Berettyóújfalu	.⊔⊔		2	-6	-7		Szarvas	.	
882 Debrecen	.=		-1	-8	-10	0	Szeghalom	.⊔⊔	
892 Nyíregyháza	ny*=	folt	-2	-11	-12	0	Körösszakál	.	
Kisvárda	ny*	folt	-2	-8	-10	0	Tiszaroff	.	
Mátészalka	.		-2	-8	-9		Poroszló	ny*=	
Tiszabecs	.=		0	-10	-10		Karcag	ny*	
Vác	ny*=	1	-	-	-		Hortobágy	.	
Gödöllő	ny*	1	-	-	-9	0	Polgár	ny*	folt
Lőrinci	.V	1	-2	-7	-10		Hajdúdorog	.	
Gyöngyös	.	folt	-2	-8	-10	0	Nyírlugos	-	
Balassagyarmat	ny*=	4	-5	-7	-10		Csenger	.	
755 Salgótarján	.	lepel	1	-7	-9		Vásárosnamény	.⊔⊔	
Galyatető (932 m)	.	22	-1	-9	-		Záhony	.	folt
851 Kékestető (1000 m)	ny*=	18	-5	-6	-10	1	Királyrét	.	7
Kompolt	.		-2	-8	-10	0	Romhány	ny*	5
Eger	.		-2	-8	-13	0	Borsodnádasd	ny*⊔	
Putnok	ny*	folt	-3	-8	-9		Jósvafő	.	1
Lillafüred	.		-1	-8	-9		Szendrőlád	.=	1
772 Miskolc	ny*=		-2	-9	-10	0	Hidasnémeti	.	
Füged	ny*⊔		-2	-8	-10		Tokaj	.	
Sárospatak	ny*		-2	-7	-9	0	Szentendre	ny*=	
								ny*	lepel

N. hőrcsőgp.
Hőmérsékletg.
Vámosmikola

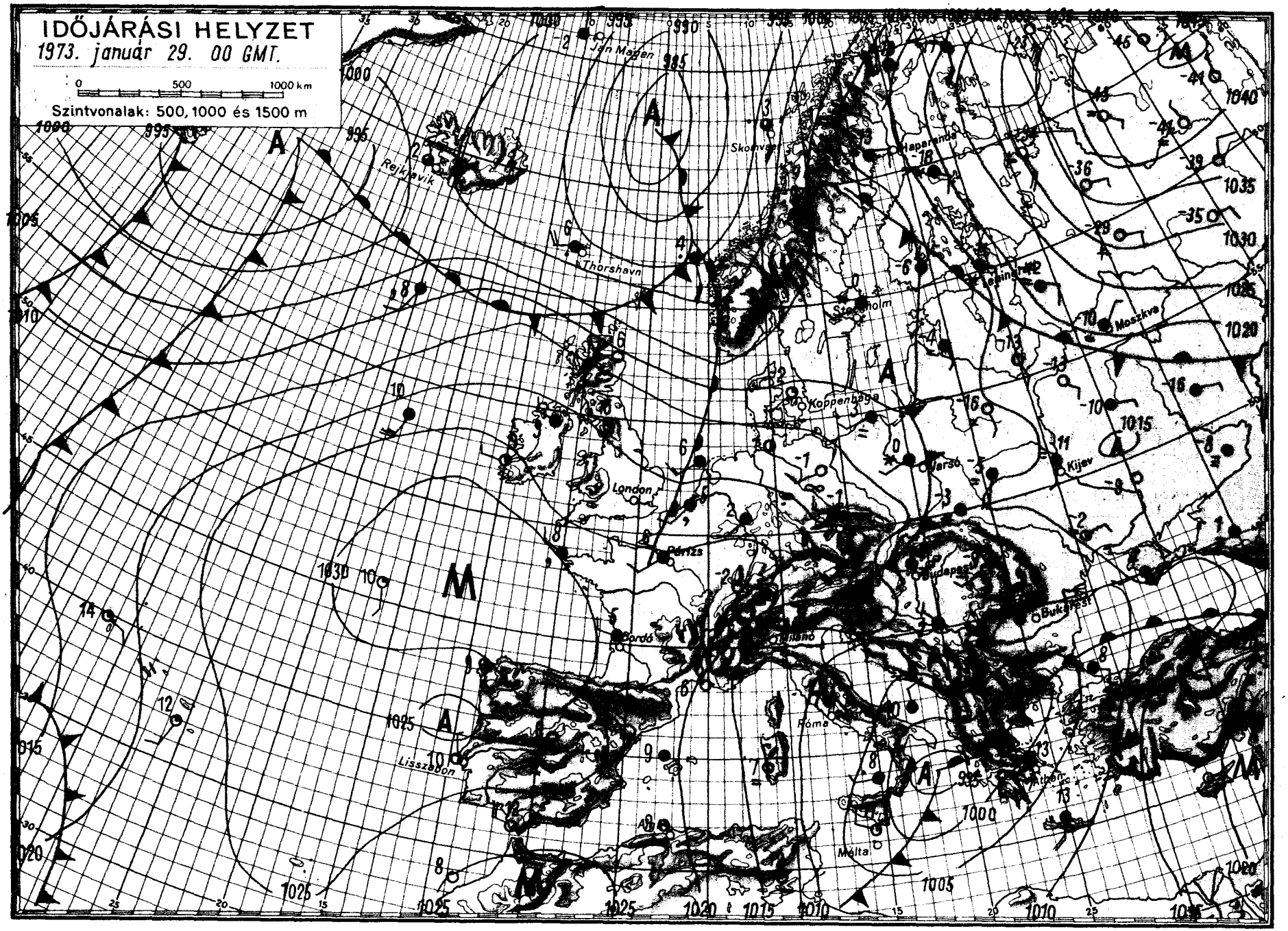

OFFSET: KYOHDA, BUDAPEST

IDŐJÁRÁSI NAPIJELENTÉS

ЕЖЕДНЕВНЫЙ МЕТЕОРОЛОГИЧЕСКИЙ БЮЛЛЕТЕНЬ • DAILY WEATHER REPORT
BULLETIN QUOTIDIEN DE TEMPS • TÄGLICHER WETTERBERICHT

KIADJA: ORSZÁGOS METEOROLÓGIAI SZOLGÁLAT
Készíti: Központi Előrejelző Intézet Előrejelző Osztálya — Megrendelhető: Budapest, II., Kitaibel Pál u. 1.
Telefon: 353-500, Előrejelző Osztály: 150-410 — Megjelenik naponként — Évi előfizetési díja: 720,— Ft
Kiadásért felel: az OMSZ elnöke — Szerkesztésért felel: a KEI igazgatója

86. évfolyam 30. szám + Budapest + 1973. január 30. kedd

1024

Az időjárási helyzet ma reggel és a várható időjárás:

Szárazföldünk nagy részének időjárását az északnyugati széllel érkező, az évszakhoz képest enyhe óceáni léghullámok irányitják. Hatásukra változékony, szeles, sokfelé csapadékos idő alakult ki. A Szovjetunió európai területén folytatódik a hideg időjárás. Sok helyről jelentenek havazást, néhány helyről hófuvást.

Hazánkban hétfőn az ország nagy részén 2, 8 órán át sütött a nap, csupán a Duna-Tisza közén és a Tiszántul néhány helyén maradt borult az ég. Napközben csak egy-két helyen, az esti óráktól sokfelé volt havazás, havaseső, néhány helyen eső. A lehullott csapadék mennyisége sehol sem haladta meg a 2 mm-t. A hőmérséklet csucsértéke általában 2, 6, a keleti határszélen 0, -2 fok között alakult. Kedd hajnalra az északnyugati megyékben csak 0, +2, máshol szeszélyes területi eloszlásban 0, -7 fokig hült le a levegő. Ma délelőtt jobbára erősen felhős volt az ég, szórványosan esett az eső, ónos eső, egy-két helyen a hó. A hőmérséklet 11 órakor az ország területén 0 és +5 fok között váltakozott. Helyenként megélénkült a nyugati szél.

Ma 12 órakor Budapesten a hőmérséklet 5 fok, a tengerszintre átszámitott légnyomás 760 mm, gyengén süllyed.

Várható időjárás szerda estig:

Időnként kissé felszakadozó felhőzet, több helyen átfutó eső, ónoseső, keleten átmenetileg havazás.
Mérsékelt, napközben helyenként megélénkülő nyugati, északnyugati, később délire forduló szél.
A hajnali és reggeli órákban néhány helyen köd.

Várható legalacsonyabb éjszakai hőmérséklet: +2, -3,
legmagasabb nappali hőmérséklet szerdán: +2, +7 fok között.

Vadkerti Ferenc s.k.

A hőmérséklet napi középértéke és eltérése a 100 évi átlagtól /Budapesten/:

1973. I. 29.:	1,4 C°	+2,6 C°

1871 óta ezen a napon Budapesten előfordult:

legmagasabb hőmérséklet	10,6 C° /1944/,
legalacsonyabb hőmérséklet	-19,6 C° /1893/.

73.0084.

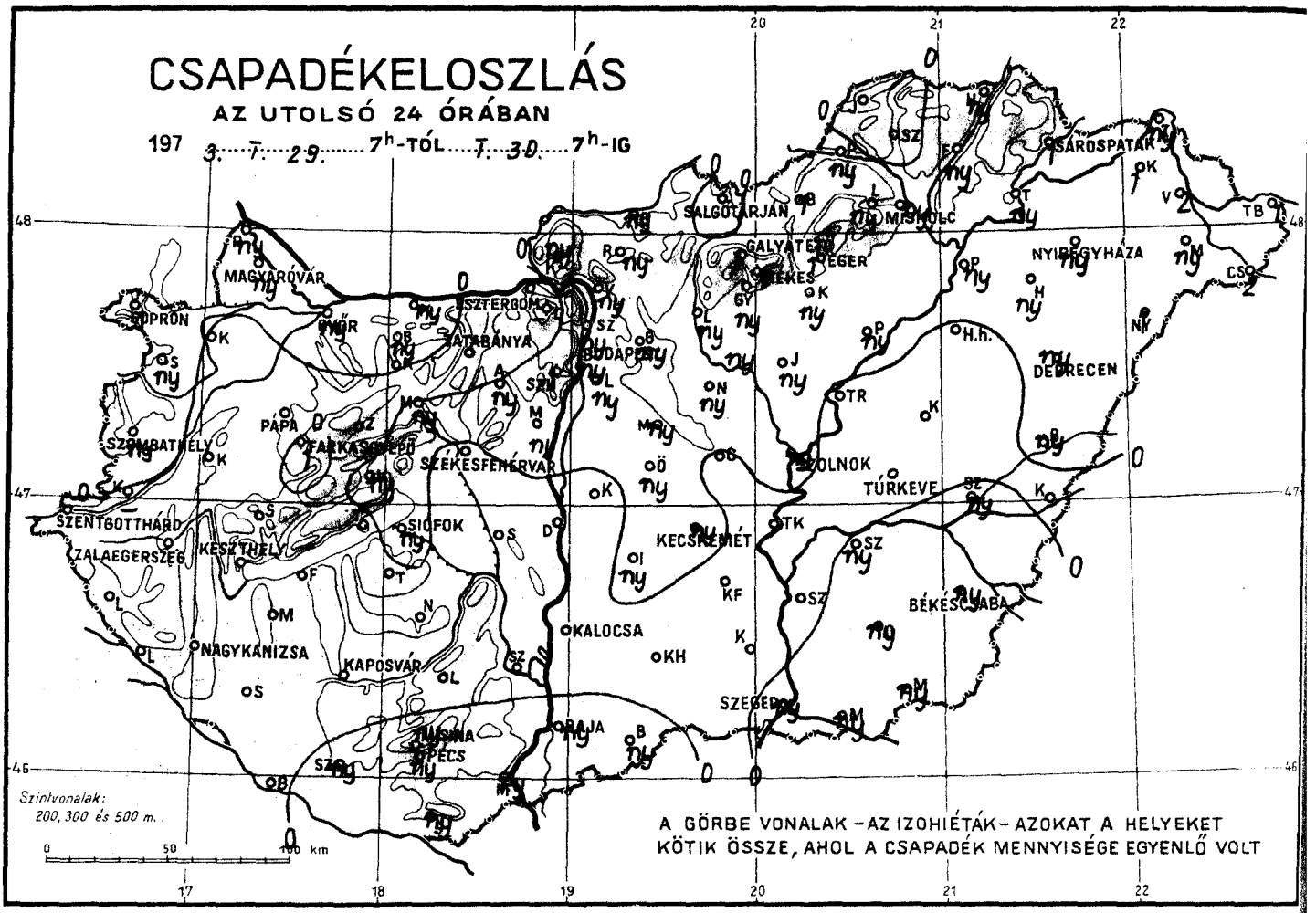
CSAPADÉKELOSZLÁS
AZ UTOLSÓ 24 ÓRÁBAN
197 3. I. 29. 7h-TÓL I. 30. 7h-IG
MAGYARÓVÁR
SOPRON
SZOMBATHELY
SZENTGOTTHÁRD
ZALAEGERSZEG
KESZTHELY
PÁPA
TATABÁNYA
SZTERGOM
BUDAPEST
SZÉKESFEHÉRVÁR
SIÓFOK
NAGYKANIZSA
KAPOSVÁR
SZOLNOK
TÚRKEVE
KECSKEMÉT
OKALOCSA
SZEGED
BÉKÉSCSABA
DEBRECEN
NYIREGYHÁZA
SÁROSPATAK
MISKOLC
EGER
GALYATETŐ
SALGÓTARJÁN
Szintvonalak:
200, 300 és 500 m.
A GÖRBE VONALAK – AZ IZOHIÉTÁK – AZOKAT A HELYEKET
KÖTIK ÖSSZE, AHOL A CSAPADÉK MENNYISÉGE EGYENLŐ VOLT

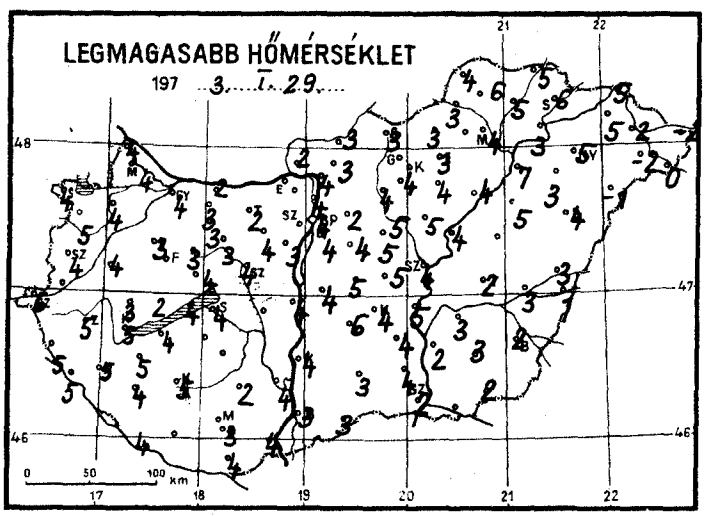
LEGMAGASABB HŐMÉRSÉKLET
197 3. I. 29.

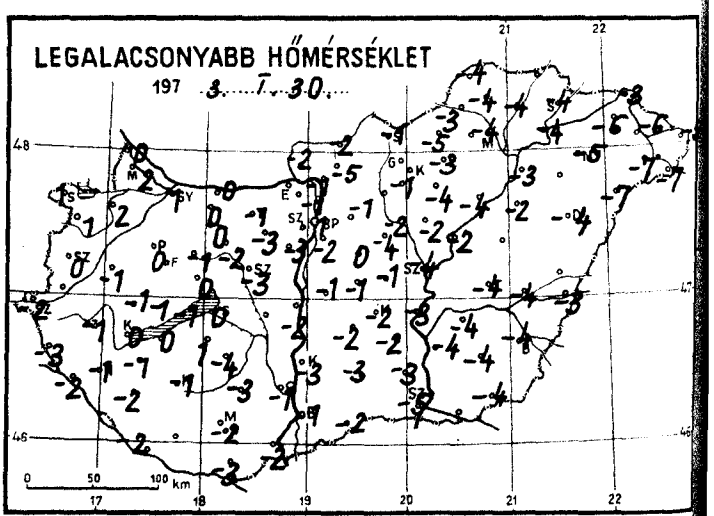
LEGALACSONYABB HŐMÉRSÉKLET
197 3. I. 30.

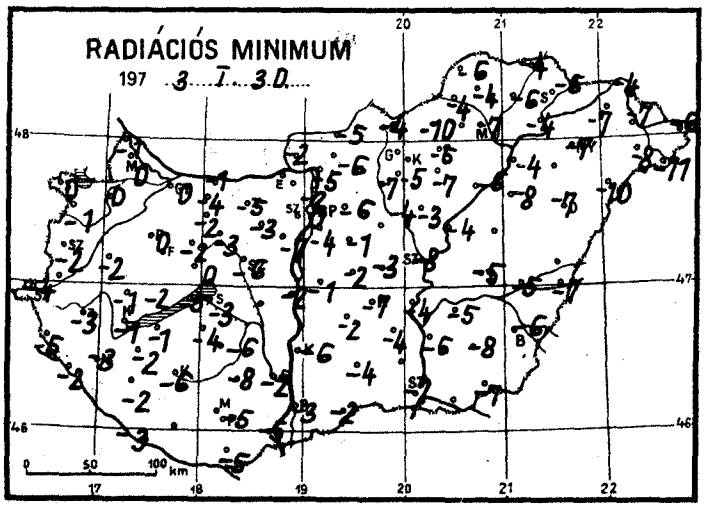
RADIÁCIÓS MINIMUM
197 3. I. 30.

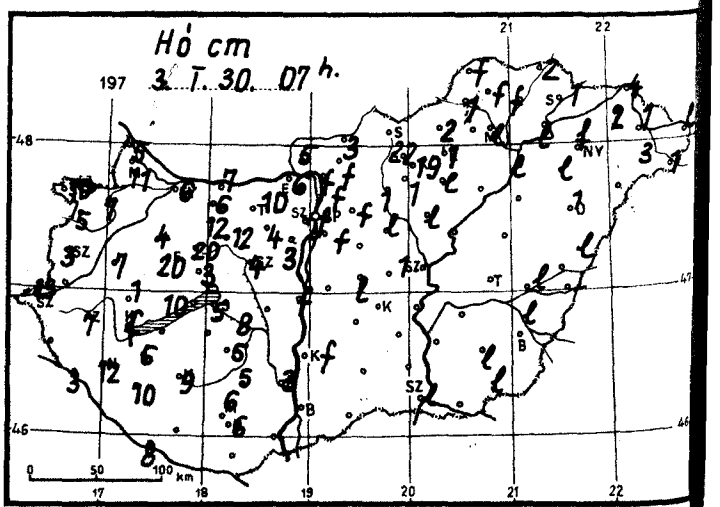
Hó cm
197 3. I. 30. 07 h.

1973. január ..... hó,
30. nap kedd .....

	Az utolsó 24 óra adatai						24 órai csapadék mm		Hó cm
	Csapadék (mm)	Hó cm	Hőmérsékleti szélsőségek: tegnapi nappali max.	Hőmérsékleti szélsőségek: éjszakai min.	Hőmérsékleti szélsőségek: min. 5 cm-en	Napsütés (óra) tegnap			
Mosonmagyaróvár	ny;	11	4	2	0	7	Rajka	ny;	5
12822 Győr	ny	6	4	1	0	5	Kapuvár	.	7
825 Pápa	.	4	3	0	0	6	Bábolna	ny;	6
805 Sopron	1=	10	4	1	0	6	Komárom	ny*	7
812 Szombathely	ny*	3	4	0	-2	7	Káld	.	7
910 Szentgotthárd	.	13	6	-2	-4	7	Sopronhorp.	ny	5
915 Zalaegerszeg	.	7	5	-1	-3		Körmend	-	
Lenti	.		5	-3	-5		Letenye	.	3
925 Nagykanizsa	.	12	5	-1	-3	8	Sümeg	.	1
920 Keszthely	.	folt	5	0	-1	7	Zirc	.	20
Tihany	.	5	4	-1	-5		Kisbér	.	12
935 Siófok	ny*	8	4	0	-3	7	Mór	ny*	12
942 Pécs	ny*	6	3	-2	-5	4	Alcsút	ny	4
Misinatető (534 m)	ny*	6	0	-3	-7	5	Esztergom	.	6
Siklós	ny*		4	-3	-5		Dobogókő	-	
Farkasgyepű (400 m)	1*	20	2	-2	-3		Fonyód	.	
Veszprém	ny*	3	4	0	0		Tab	.	
Tatabánya	.	10	2	-1	-5		Sárbogárd	-	
843 Budapest (Lőrinc)	ny*	folt	4	-2	-4	6	Lengyel	.	5
840 Budapest OMI	ny*	folt	4	1	0	8	Nagykónyi	.	5
Budapest (Szabadságh.,474 m)	1*	20	1	-3	-6	5	Marcali	.	6
Martonvásár	ny*	3	3	-3	-7	8	Somogyszob	.	10
Székesfehérvár	.	4	4	-3	-6		Kaposvár	.	9
Dunaújváros	.	folt	4	-2	-2		Barcs	.	8
Szekszárd	.	3	4	-1	-2		Szigetvár	ny*	
Mohács	ny*		4	-2	-5		Bácsalmás	ny*	
960 Baja	ny*		3	-1	-3	2	Kiskúnhalas	.	
Kalocsa	.	folt	4	-3	-6		Izsák	ny*	
Cegléd	.	1	5	-1	-3	2	Kunsztmiklós	.	
860 Szolnok	ny*=		4	-4	-8	-	Örkény	ny*	lepel
970 Kecskemét	ny*=		4	-2	-7	0	Nagykáta	ny*	lepel
Kiskunfélegyháza	.		4	-2	-4		Jászapáti	ny*	lepel
982 Szeged	ny*=	lepel	2	-5	-7	2	Tiszakécske	.	
Mezőhegyes	ny*	lepel	2	-4	-7	3	Monor	ny*	
Orosháza	ny*	lepel	3	-4	-8	4	Kistelek	.	
990 Békéscsaba	ny*=	lepel	2	-4	-6	5	Makó	-	
Túrkeve	.		2	-4	-5	0	Szentes	.	
Berettyóújfalu	ny*	lepel	3	-	-3		Szarvas	ny*	
882 Debrecen	ny*=	1	4	-4	-7	2	Szeghalom	ny*	lepel
892 Nyíregyháza	ny*	folt	5	-5	-7	4	Körösszakál	.	
Kisvárda	1*	2	5	-6	-7	4	Tiszaroff	.	
Mátészalka	ny*	3	-2	-7	-8		Poroszló	ny*	folt
Tiszabecs	1*	lepel	-2	-5	-6		Karcag	-	
Vác	ny*	folt	4	-1	-5		Hortobágy	.	
Gödöllő	ny*	folt	2	-1	-6	7	Polgár	ny*	lepel
Lőrinci	ny*	1	4	-	-7		Hajdúdorog	ny*	lepel
Gyöngyös	ny*	1	4	-1	-5	6	Nyírlugos	1*	
Balassagyarmat	ny*	3	3	-2	-5		Csenger	2*	1
755 Salgótarján	.		3	-1	-4		Vásárosnamény	2*	1
Galyatető (932 m)	1*=	22	-1	-7	-		Záhony	ny*	4
851 Kékestető (1000 m)	1*	19	-1	-5	-7	7	Királyrét	ny*	5
Kompolt	ny*	lepel	4	-4	-7	3	Romhány	ny*	folt
Eger	1*	1	3	-3	-5	5	Borsodnádasd	1*	2
Putnok	ny*	1	3	-3	-4		Jósvafő	.	folt
Lillafüred	ny*		4	-3	-5		Szendrőlád	.=	folt
772 Miskolc	ny*=	lepel	4	-4	-7	2	Hidasnémeti	ny*	2
Fügöd	ny*	folt	5	-4	-6		Tokaj	ny*	lepel
Sárospatak	1*	1	6	-4	-6	4	Szentendre	ny*	folt

H.hőrességp.

Komlósztgy.

Vámosmikola

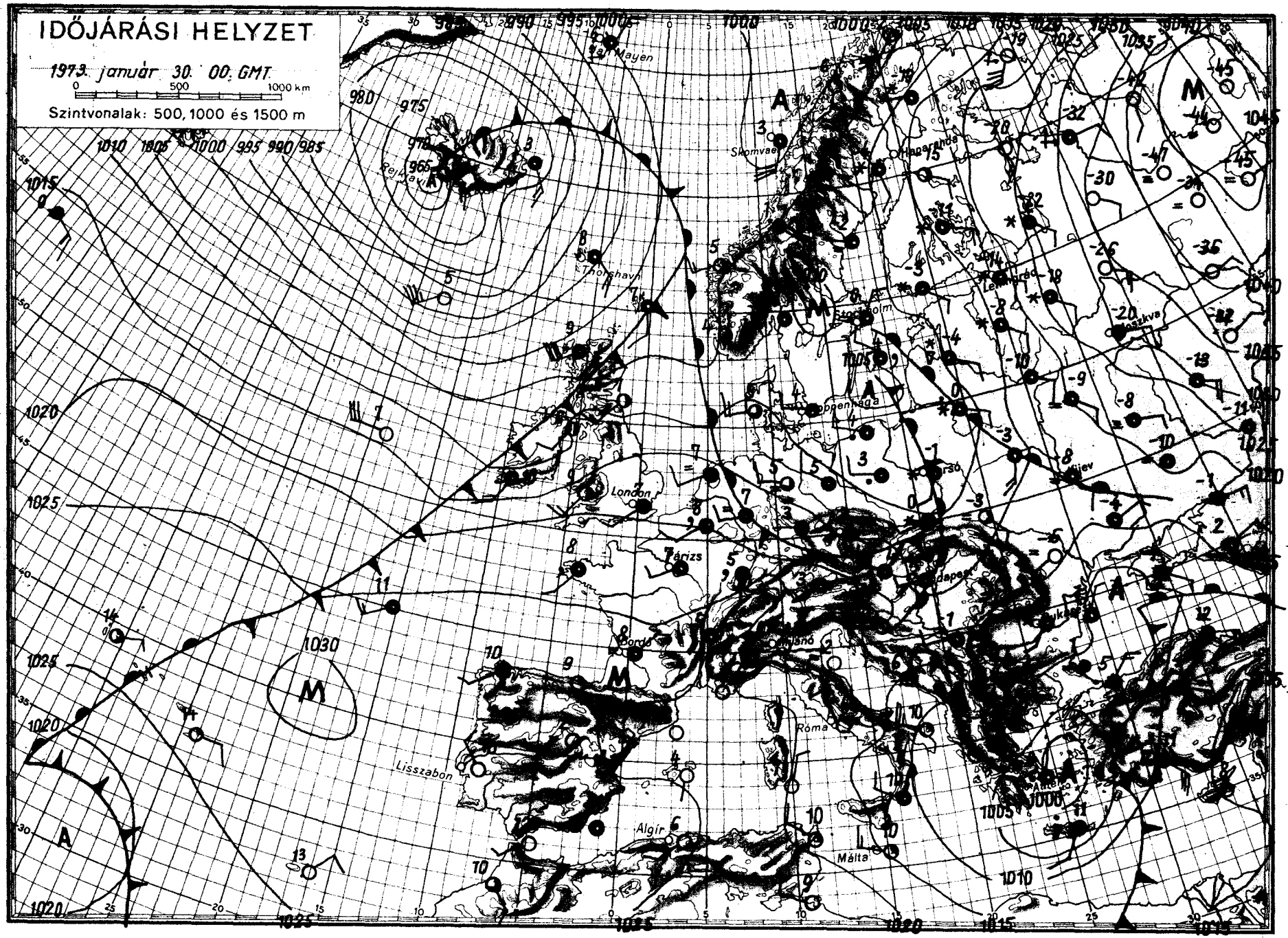

OFFSET-NYOMDA BUDAPEST

IDŐJÁRÁSI NAPIJELENTÉS

ЕЖЕДНЕВНЫЙ МЕТЕОРОЛОГИЧЕСКИЙ БЮЛЛЕТЕНЬ • DAILY WEATHER REPORT
BULLETIN QUOTIDIEN DE TEMPS • TÄGLICHER WETTERBERICHT

KIADJA: ORSZÁGOS METEOROLÓGIAI SZOLGÁLAT
Készíti: Központi Előrejelző Intézet Előrejelző Osztálya — Megrendelhető: Budapest, II., Kitaibel Pál u. 1.
Telefon: 353-500, Előrejelző Osztály: 150-410 — Megjelenik naponként — Évi előfizetési díja: 720,— Ft
Kiadásért felel: az OMSZ elnöke — Szerkesztésért felel: a KEI igazgatója

86. évfolyam 31. szám +Budapest+ 1973. január 31. szerda

Az időjárási helyzet ma reggel és a várható időjárás:

Finnországban és a Szovjetunió európai területén folytatódik az igen hideg téli időjárás. Az Ural előtti térségben napközben sem emelkedik a hőmérséklet minusz 30 foknál magasabbra és éjszaka nem ritkák a minusz 40, minusz 45 fokos fagyok. A hideget még kellemetlenebbé teszi a nagy kiterjedésü havazás és hófuvás. Európa többi része fölé továbbra is enyhe, nedves levegő hullámok áramlanak az óceán felől. Igy változékony, az évszakhoz képest enyhe az idő. Nyugat Európában sokfelé esik az eső, Közép Európában az esőt helyenként kisebb havazás váltja fel. A Kárpát medence időjárását is az enyhe, nedves levegő határozza meg, igy az elkövetkező nap folyamán hazánkban is folytatódik az évszakhoz képest enyhe idő.

Hazánkban kedden tulnyomóan felhős, enyhe idő volt. Sokfelé esett az eső, havaseső, hó. A ma reggel 7 óráig lehullott csapadék mennyisége általában a csapadéknyom és 5 mm között váltakozott, de a Dunántul északnyugati részein előfordult 7, 9, sőt Körmenden 10, Szombathelyen 13 mm is. Az északkeleti megyékben napközben sem mértek -1, +2 foknál magasabb hőmérsékletet. Az ország többi részén +2, +7 fok közötti maximumok alakultak ki. Ma a hajnali lehülés nem volt erős, általában +1, -4 fokra hült le a levegő. Reggel 7 órakor hegyeinkről a következő hóvastagságot jelentették: budapesti Szabadsághegy 18, Dobogókő: 25, Galyatető 22, Kékestető 19 cm. Délelőtt változóan felhős volt az ég, a nyugati megyékben néhány helyen esett az eső, keleten szórványosan havazott. Voltak helyek, ahol még 11 órára sem oszlott föl a köd. A napos részeken 11 órakor +4, +5 fokot mutattak a hőmérők.

Ma 12 órakor Budapesten a hőmérséklet 6 fok volt, a tengerszintre átszámitott légnyomás 762 mm, gyengén süllyed.

Várható időjárás csütörtök estig:
Változóan felhős, az évszakhoz képest enyhe idő.
Szórványosan kisebb eső, keleten egy-két helyen gyenge havazás.
Mérsékelt, napközben kissé megélénkülő nyugati-délnyugati szél.
Éjszaka helyenként ködképződés.
Várható legalacsonyabb éjszakai hőmérséklet: +1, -4
legmagasabb nappali hőmérséklet csütörtökön: 3, 8 fok között.

Kerényi Nárcisz s.k.

A hőmérséklet napi középértéke és eltérése a 100 évi átlagtól /Budapesten/:

1973. I. 30. +4,3 C° +5,2 C°

1871 óta ezen a napon Budapesten előfordult:

LEGmagasabb hőmérséklet: +13,8 C° /1921/
legalacsonyabb hőmérséklet: -15,7 C° /1947/

73.089.

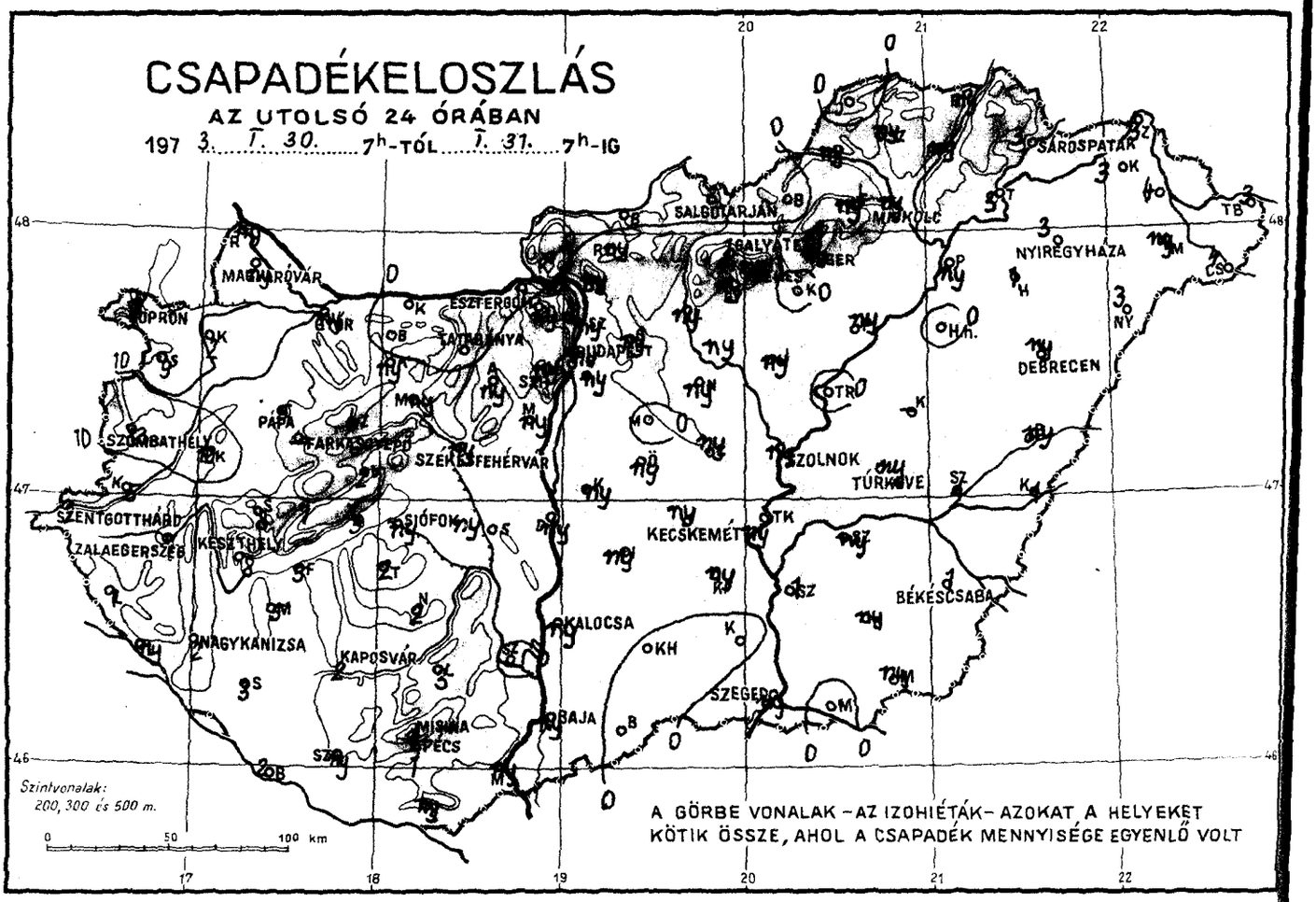
CSAPADÉKELOSZLÁS
AZ UTOLSÓ 24 ÓRÁBAN
197 3. I. 30. 7h-TÓL I. 31. 7h-IG
SÁROSPATAK
SALGÓTARJÁN
MISKOLC
NYÍREGYHÁZA
MAGYARÓVÁR
ESZTERGOM
SOPRON
TATABÁNYA
BUDAPEST
DEBRECEN
PÁPA
SZOMBATHELY
FARKASGYEPŰ
SZÉKESFEHÉRVÁR
SZOLNOK
TÚRKEVE
SZENTGOTTHÁRD
ZALAEGERSZEG
KESZTHELY
SIÓFOK
KECSKEMÉT
BÉKÉSCSABA
KALOCSA
NAGYKANIZSA
KAPOSVÁR
SZEGED
BAJA
MISKOLC
PÉCS
Szintvonalak:
200, 300 és 500 m.
0 50 100 km
A GÖRBE VONALAK – AZ IZOHIÉTÁK – AZOKAT A HELYEKET
KÖTIK ÖSSZE, AHOL A CSAPADÉK MENNYISÉGE EGYENLŐ VOLT

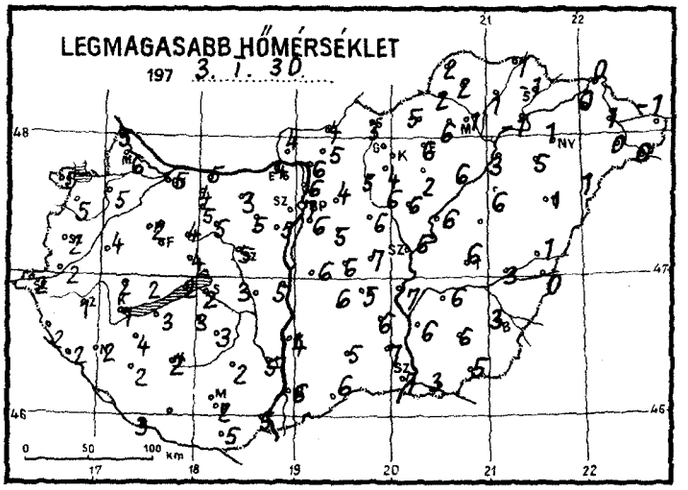
LEGMAGASABB HŐMÉRSÉKLET
197 3. I. 30.
0 50 100 km

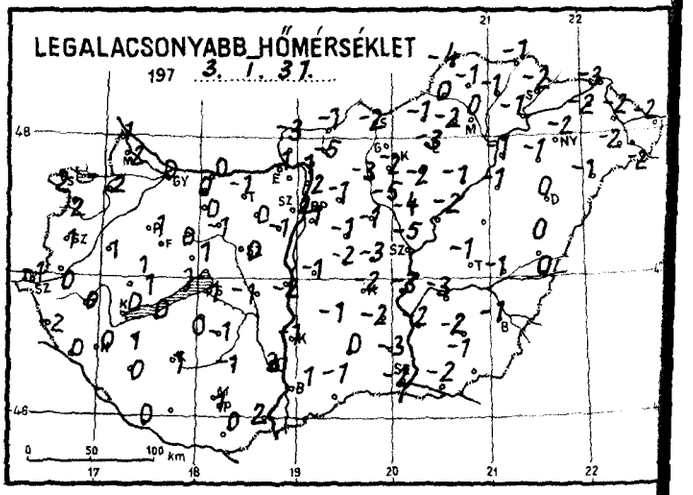
LEGALACSONYABB HŐMÉRSÉKLET
197 3. I. 31.
0 50 100 km

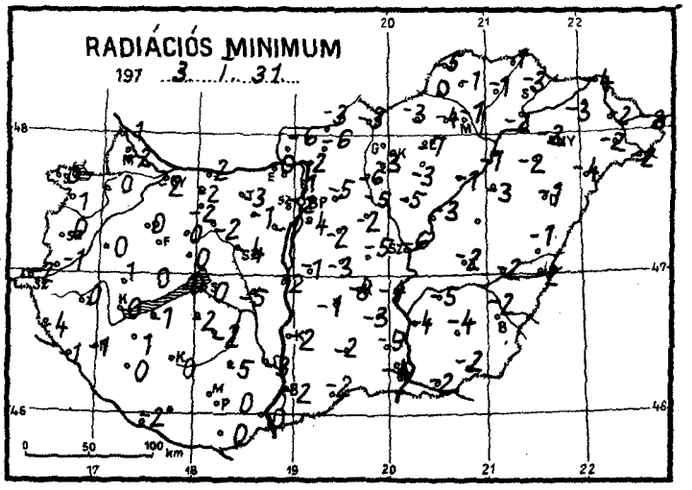
RADIÁCIÓS MINIMUM
197 3. I. 31.
0 50 100 km

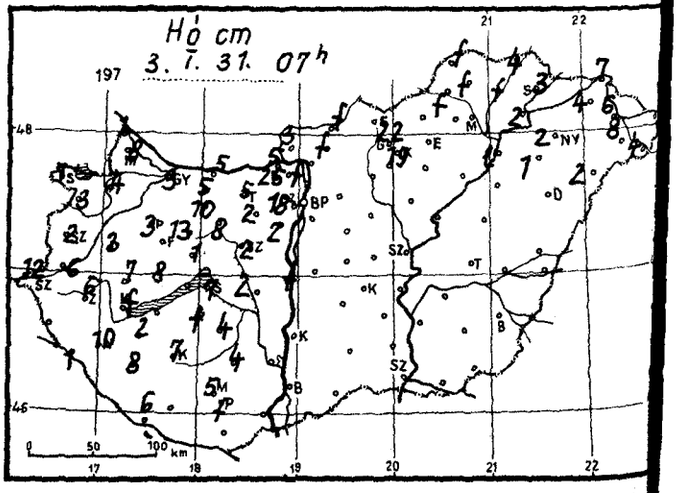
Hó cm
197 3. I. 31. 07h
0 50 100 km

1973. január hó, 31. nap szerda

	Az utolsó 24 óra adatai					
	Csapadék (mm)	Hó cm	Hőmérsékleti szélsőségek: tegnapi nappali max.	éjszakai min.	min. 5 cm-en	Napsütés (óra) tegnap
Mosonmagyaróvár	ny ,	8	6	2	-2	1
12822 Győr	ny	3	5	0	-2	0
825 Pápa	5	3	2	1	0	0
805 Sopron	8	7	5	2	0	0
812 Szombathely	13	2	2	1	0	0
910 Szentgotthárd	2	12	2	-1	-2	0
915 Zalaegerszeg	7	6	1	0	0	
Lenti	1		2	-2	-4	
925 Nagykanizsa	2	10	2	0	-1	0
920 Keszthely	8	folt	1	0	0	0
Tihany	3 ⌴ *	folt	2	1	0	
935 Siófok	ny	7	2	1	0	0
942 Pécs	1	folt	2	1	0	1
Misinatető (534 m)	4 *	5	3	1	1	0
Siklós	ny ,		5	0	0	
Farkasgyepű (400 m)	-		-	-	-	
Veszprém	2	1	4	1	0	
Tatabánya	.	5	3	-1	-3	
843 Budapest (Lőrinc)	ny		6	1	-4	1
840 Budapest OMI	ny		7	2	-2	2
Budapest (Szabadságh.,474 m)	ny *	18	2	-1	-3	0
Martonvásár	ny	2	5	-1	-1	2
Székesfehérvár	ny ⌴	2	5	0	-4	
Dunaújváros	ny	folt	5	-2	-2	
Szekszárd	.		5	3	-3	
Mohács	ny *		5	2	0	
960 Baja	ny		6	1	-2	2
Kalocsa	ny		4	-1	-2	
Cegléd	ny		7	-3	-5	
860 Szolnok	ny		6	-5	-6	2
970 Kecskemét	ny		5	-2	-8	2
Kiskunfélegyháza	ny ⌴		6	-2	-3	
982 Szeged	ny		7	-3	-4	2
Mezőhegyes	ny *		5	-1	-2	0
Orosháza	ny		6	-2	-4	2
990 Békéscsaba	1		3	-1	-2	0
Túrkeve	ny		6	-1	-2	2
Berettyóújfalu	ny		1	0	-1	
880 Debrecen	ny		1	0	-1	0
892 Nyíregyháza	3 *	?	1	-2	-2	0
Kisvárda	3 *	4	0	-2	-3	0
Mátészalka	ny *	8	0	-2	-2	
Tiszabecs	3 *		-1	-2	-3	
Vác	ny ⌴		6	1	-2	
Gödöllő	ny ,		4	-1	-5	2
Lőrinci	ny		5	-3	-6	
Gyöngyös	ny ,		4	-2	-3	3
Balassagyarmat	. ⌴	folt	4	-1	-3	
755 Salgótarján	.		3	-2	-4	
Galyatető (932 m)	1 *	22	1	-7	-	
851 Kékestető (1000 m)	ny *	19	-1	-4	-5	1
Kompolt	.		2	-2	-3	2
Eger	ny		6	-3	-7	2
Putnok	ny *	folt	2	0	0	
Lillafüred	ny *		6	-2	-4	
772 Miskolc	ny *		1	0	-1	0
Füged	ny *	folt	1	-1	-1	
Sárospatak	3 *	3	-1	-2	-3	0

24 órai csapadék mm		Hó cm
Rajka	ny ,	1
Kapuvár	2 ,	4
Bábolna	.	5
Komárom	.	5
Káld	10	3
Sopronhorp.	9	3
Körmend	5	6
Letenye	ny	1
Sümeg	8 ,	7
Zirc	4 *	13
Kisbér	ny	10
Mór	ny	8
Alcsút	ny	2
Esztergom	.	5
Dobogókő	ny *	25
Fonyód	5	
Tab	2	folt
Sárbogárd	ny	2
Lengyel	3 *	4
Nagykónyi	2 *	4
Marcali	5 ,	7
Somogyszob	3 *	8
Kaposvár	2 *	7
Barcs	2	6
Szigetvár	ny	
Bácsalmás	. ⌴	
Kiskunhalas	.	
Izsák	ny	
Kunsztmiklós	ny ,	
Örkény	ny	
Nagykáta	ny	
Jászapáti	ny	
Tiszakécske	ny	
Monor	.	
Kistelek	.	
Makó	.	
Szentes		
Szarvas	ny	
Szeghalom	1 ,	
Körösszakál		
Tiszaroff	.	
Poroszló	ny ,	
Karcag	-	
Hortobágy	.	
Polgár	ny *	1-p-1
Hajdúdorog	1 *	1
Nyírlugos	3 *	2
Csenger	4 *	4
Vásárosnamény	4 *	6
Záhony	3 *	7
Kisvárda	.	3
Romhány	ny ,	folt
Borsodnádasd	.	
Jósvafő	.	folt
Szendrőlád	ny *	folt
Hidasnémeti	ny *	4
Tokaj	3 *	2
Szentendre	ny ,	folt

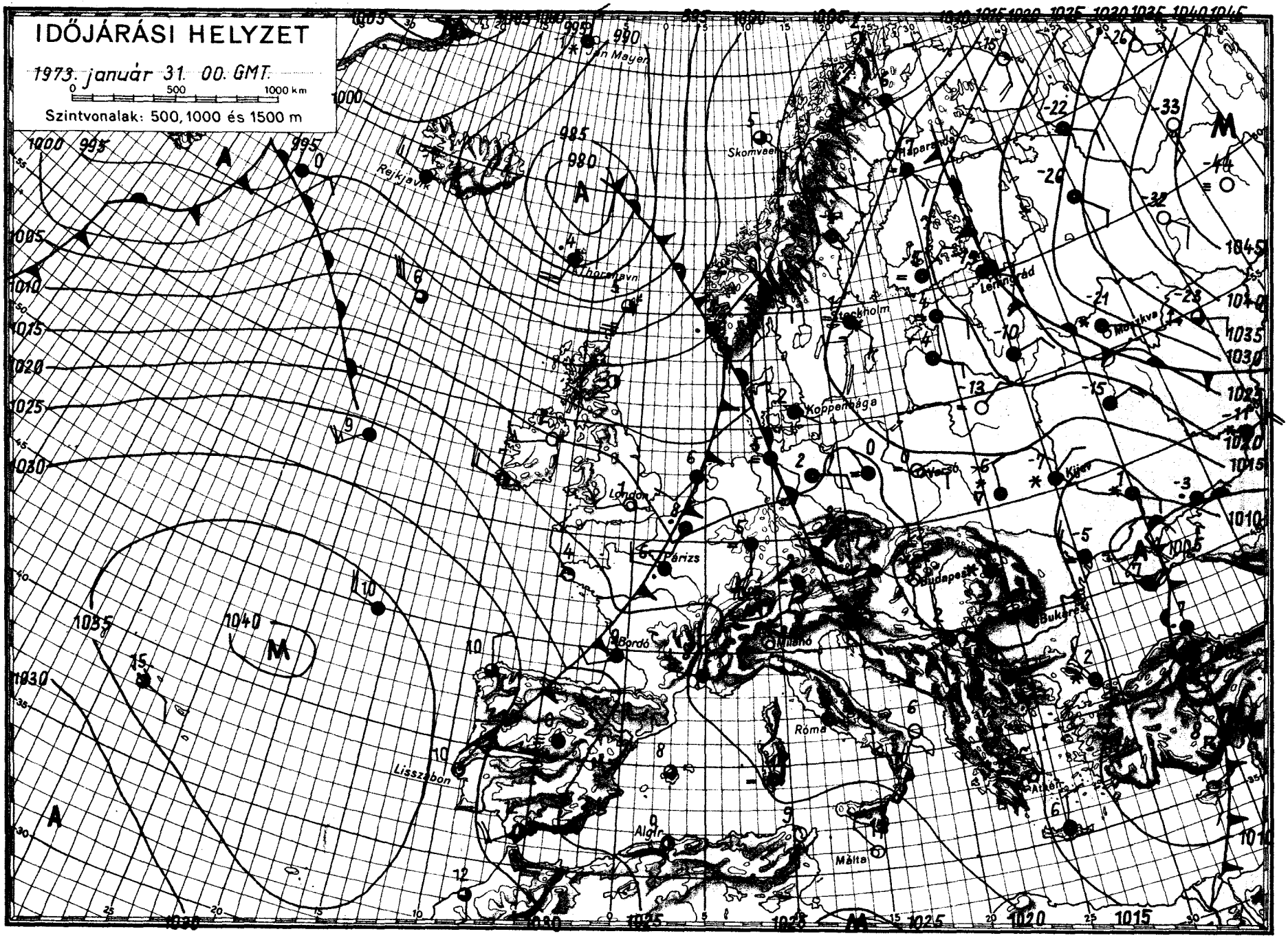

OFFSET-NYOMDA BUCUREST

1973. ....január..... hó,
1..... naphétfő.....

	Az utolsó 24 óra adatai						24 órai csapadék mm		Hó cm
	Csapadék (mm)	Hó cm	Hőmérsékleti szélsőségek: tegnapi nappali max.	éjszakai min.	min. 5 cm-en	Napsütés (óra) tegnap			
Mosonmagyaróvár	•		1	-8	-12	6	Rajka	• ⌊	
12822 Győr	•		2	-6	-9	5	Kapuvár	•	
825 Pápa	•		2	-7	-9	6	Bábolna	•	
805 Sopron	•		-1	-5	-7	4	Komárom	•	
812 Szombathely	•=		-2	-10	-11	4	Káld	–	
910 Szentgotthárd	•		-2	-10	-11	3	Sopronhorp.	•	
915 Zalaegerszeg	•		-1	-10	-10		Körmend	–	
Lenti	•		-2	-9	-10		Letenye	•	
925 Nagykanizsa	•		-1	-8	-10	1	Sümeg	•	
920 Keszthely	•		0	-6	-8	6	Zirc	•	
Tihany	•		0	-5	-10		Kisbér	•	
935 Siófok	•		2	-7	-9	6	Mór	•	
942 Pécs	•		1	-6	-9	5	Alcsút	–	
Misinatető (534 m)	•		-1	-5	-7	6	Esztergom	•	
Siklós	–						Dobogókő	–	
Farkasgyepű (400 m)	•		-2	-5	-6		Fonyód	•	
Veszprém	• ⌊		0	-9	-9		Tab	•	
Tatabánya	•		2	-3	-6		Siófokkéad	–	N.Horcsögp.
843 Budapest (Lőrinc)	•		3	-6	-10	6	Lengyel	•	
840 Budapest OMI	•		2	-6	-10	7	Nagykónyi	–	
Budapest (Szabadságh.,474 m)	–						Marcali	•	
Martonvásár	•		2	-7	-10	6	Somogyszob	•	
Székesfehérvár	• ⌊		1	-8	-14		Kaposvár	• ⌊	
Dunaújváros	•		2	-6	-10		Bonnya	–	Homoksztgy.
Szekszárd	•		–	-8	-9		Szigetvár	•	
Mohács	•		3	-5	-7		Bácsalmás	•	
960 Baja	•		3	-5	-8	7	Kiskunhalas	–	
Kalocsa	•		3	-8	-8		Izsák	–	
Cegléd	•		3	-11	–	5	Kunsztmiklós	•	
860 Szolnok	•=		4	-11	-14	4	Örkény	•	
970 Kecskemét	•=		3	-9	-11	5	Nagykáta	•	
Kiskunfélegyháza	• ⌊		3	-9	-10		Jászapáti	•	
982 Szeged	•=		3	-10	-11	4	Tiszakécske	•	
Mezőhegyes	•		6	-8	-12	6	Monor	–	
Orosháza	•		6	-7	-12	8	Kistelek	•	
990 Békéscsaba	•		6	-11	-14	7	Makó	–	
Túrkeve	•		3	-10	-12	5	Szentes	•	
Berettyóújfalu	• ⌊		4	-9	-11		Szarvas	•	
889 Debrecen 882	•		5	-10	-13	8	Szeghalom	• ⌊	
892 Nyíregyháza	•		4	-9	-11	7	Körösszakál	•	
Kisvárda	•		7	-10	-14	7	Tiszaroff	•	
Mátészalka	•		6	-10	-13		Poroszló	•	
Tiszabecs	•		0	-11	-12		Karcag	•	
Vác	• ⌊		3	-12	-14		Hortobágy	•	
Gödöllő	•		2	-4	-12	8	Polgár	•	
Lőrinci	•		4	-13	-16		Hajdúdorog	•	
Gyöngyös	•		5	-11	-13	7	Nyírlugos	•	
Balassagyarmat	• ⌊		3	-11	-14		Csenger	•	
755 Salgótarján	–						Vásárosnamény	•	
Galyatető (932 m)	•		2	-4			Záhony	•	
851 Kékestető (1000 m)	•		1	-4	-5	8	Vámosmikola	–	
Kompolt	•		3	-7	-9	7	Romhány	•	
Eger	•		5	-10	-17	7	Borsodnádasd	• ⌊	
Putnok	•		3	-14	-16		Jósvafő	–	
Lillafüred	•		4	-10	-12		Szendrőlád	• ⌊	
772 Miskolc	•=		3	-12	-14	5	Hidasnémeti	•	
Füged	• ⌊		5	-12	-15		Tokaj	•	
Sárospatak	•		6	-8	-11	7	Szentendre	•	

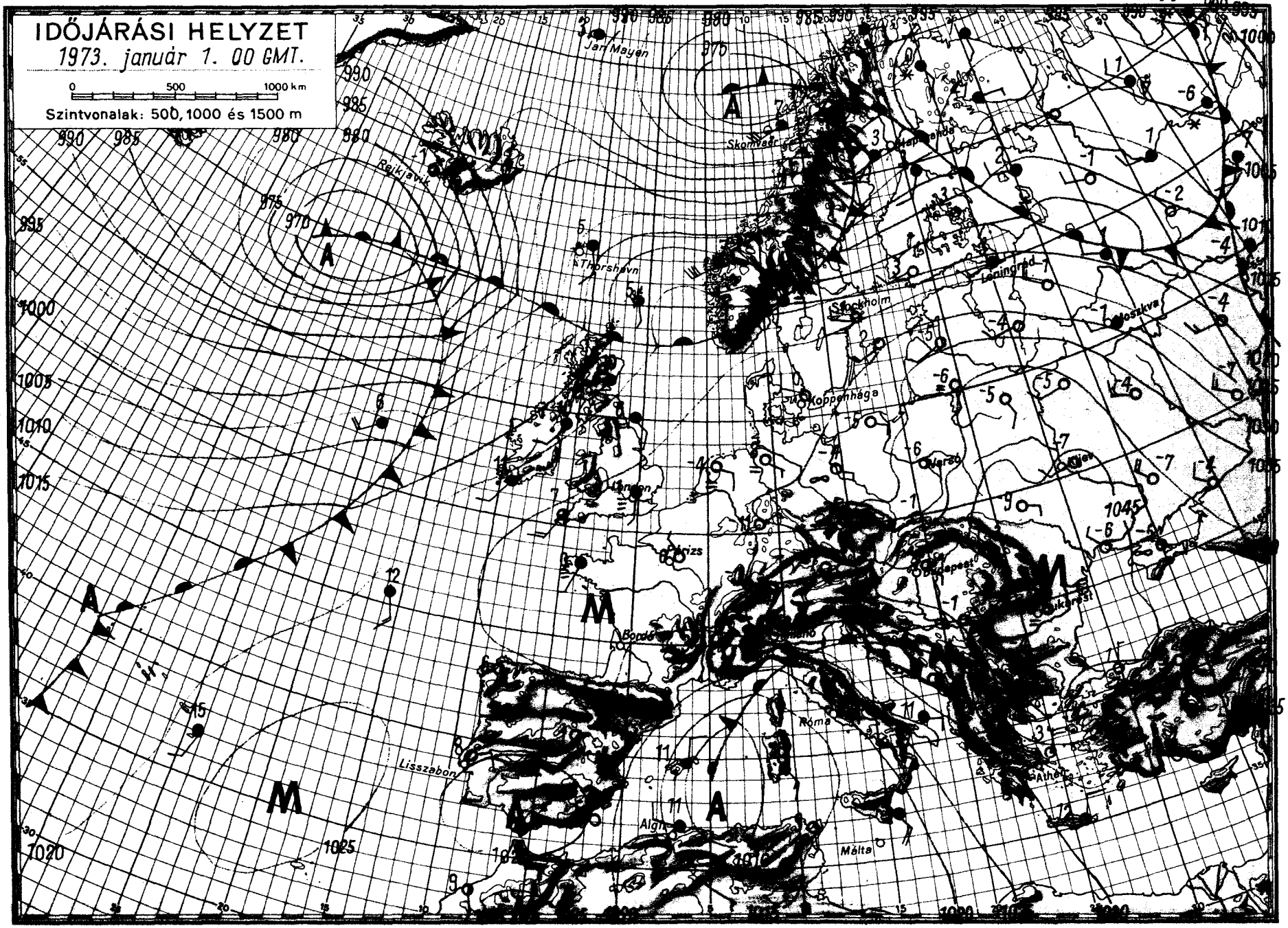
IDŐJÁRÁSI HELYZET
1973. január 1. 00 GMT.
0 500 1000 km
Szintvonalak: 500, 1000 és 1500 m
Jan Mayen
Reykjavik
Thorshavn
Skomvaer
Stockholm
Koppenhaga
London
Paris
Leningrad
Moszkva
Berlin
Varsó
Budapest
Bukarest
Bordeaux
Róma
Lisszabon
Algír
Málta
Athén

IDŐJÁRÁSI NAPIJELENTÉS

ЕЖЕДНЕВНЫЙ МЕТЕОРОЛОГИЧЕСКИЙ БЮЛЛЕТЕНЬ • DAILY WEATHER REPORT
BULLETIN QUOTIDIEN DE TEMPS • TÄGLICHER WETTERBERICHT

KIADJA: ORSZÁGOS METEOROLÓGIAI SZOLGÁLAT
Készíti: Központi Előrejelző Intézet Előrejelző Osztálya — Megrendelhető: Budapest, II., Kitaibel Pál u. 1.
Telefon: 353-500, Előrejelző Osztály: 150-410 — Megjelenik naponként — Évi előfizetési díja: 720,— Ft
Kiadásért felel: az OMSZ elnöke — Szerkesztésért felel: a KEI igazgatója

86. évfolyam 32. szám + Budapest + 1973. február 1. csütörtök

Az időjárási helyzet ma reggel és a várható időjárás:

A Szovjetunió európai területének északi és középső részein folytatódik a hideg téli időjárás, a hőmérséklet napközben is 8. 10 fokkal alacsonyabb az évszaknak megfelelőnél. Európa többi részének időjárását a gyors változások jellemzik. Az óceán felől a Brit-szigeteken át a Skandináv-félsziget fölé, az Ibériai-félszigeten át Délnyugat-Európa fölé enyhe, nedves levegő áramlik. Ugyanakkor a Földközi-tenger medencéje fölött alacsony nyomású képződmény alakult ki, amely enyhe levegőt szállit az Alpok és a Kárpátok térsége fölé. Az enyhe, nedves levegő hatására Közép-, Dél- és Észak-Európában erősen felhős, több helyen ködös, csapadékos az idő. Az emlitett területeken szerdán 4, 8 fokkal magasabb volt a hőmérsékleti maximum, mint a legutóbbi 10 év átlaga.

Hazánkban szerdán a Dunántul délnyugati részén, valamint a főváros környékén és az északkeleti megyékben felszakadozott a felhőzet és 3, 8 órán át sütött a nap. Máshol borult maradt az ég, több helyen köd keletkezett, néhány helyről ködszitálást jelentettek. A Dunántulon helyenként kisebb eső, havas eső esett. A lehullott csapadék mennyisége sehol sem haladta meg a 2 mm-t. A hőmérséklet napközben általában +3, +8 fokig emelkedett, a tartósan ködös helyeken 0, +3 fokot mértek. Ma hajnalra +2, -3 fokig hült le a levegő. Délelőtt borult, erősen párás, helyenként ködös idő volt. Néhány helyről ködszitálást jelentettek. A Dunántul nyugati felében eső, havas eső esett, egy-két helyen havazott. A hőmérséklet 11 órakor -1, +3 fok között váltakozott.

Ma 12 órakor Budapesten a hőmérséklet -1 fok, a tengerszintre átszámitott légnyomás 764 mm, alig változik.

Várható időjárás péntek estig:

Tulnyomóan borult, párás, többfelé ködös idő, ködszitálással.
Ismétlődő eső, havas eső, havazás.
Mérsékelt, időnként kissé megélénkülő keleti szél.
Várható legalacsonyabb éjszakai hőmérséklet: +1, -4,
legmagasabb nappali hőmérséklet pénteken: 0, +4 fok között.

Bartha Péterné s.k.

TÁVOLABBI KILÁTÁSOK KEDD REGGELIG:

Tulnyomórészt felhős, párás, helyenként ködös idő, főleg az időszak elején sokfelé csapadék /eső, havas eső, havazás/. Legalacsonyabb hajnali hőmérsékletek eleinte +1, -3, később -3, -8 fok között. Legmagasabb nappali hőmérséklet 0, +5 fok között. Jelentős mennyiségü /legalább 5 mm/ csapadék az ország területének 40 százalékán várható.

TÁVELŐREJELZŐ OSZTÁLY

A hőmérséklet napi középértéke és eltérése a 100 évi átlagtól /Budapesten/:

1973. I. 31.: 3,3 C° +3,8 C°

1871 óta ezen a napon Budapesten előfordult:

legmagasabb hőmérséklet 12,3 C° /1944/,
legalacsonyabb hőmérséklet -16,0 C° /1946/.

ATMOSPHERIC SCIENCES LIBRARY
JUN 14 1973
N.O.A.A.
U. S. Dept. of Commerce

73.0090.

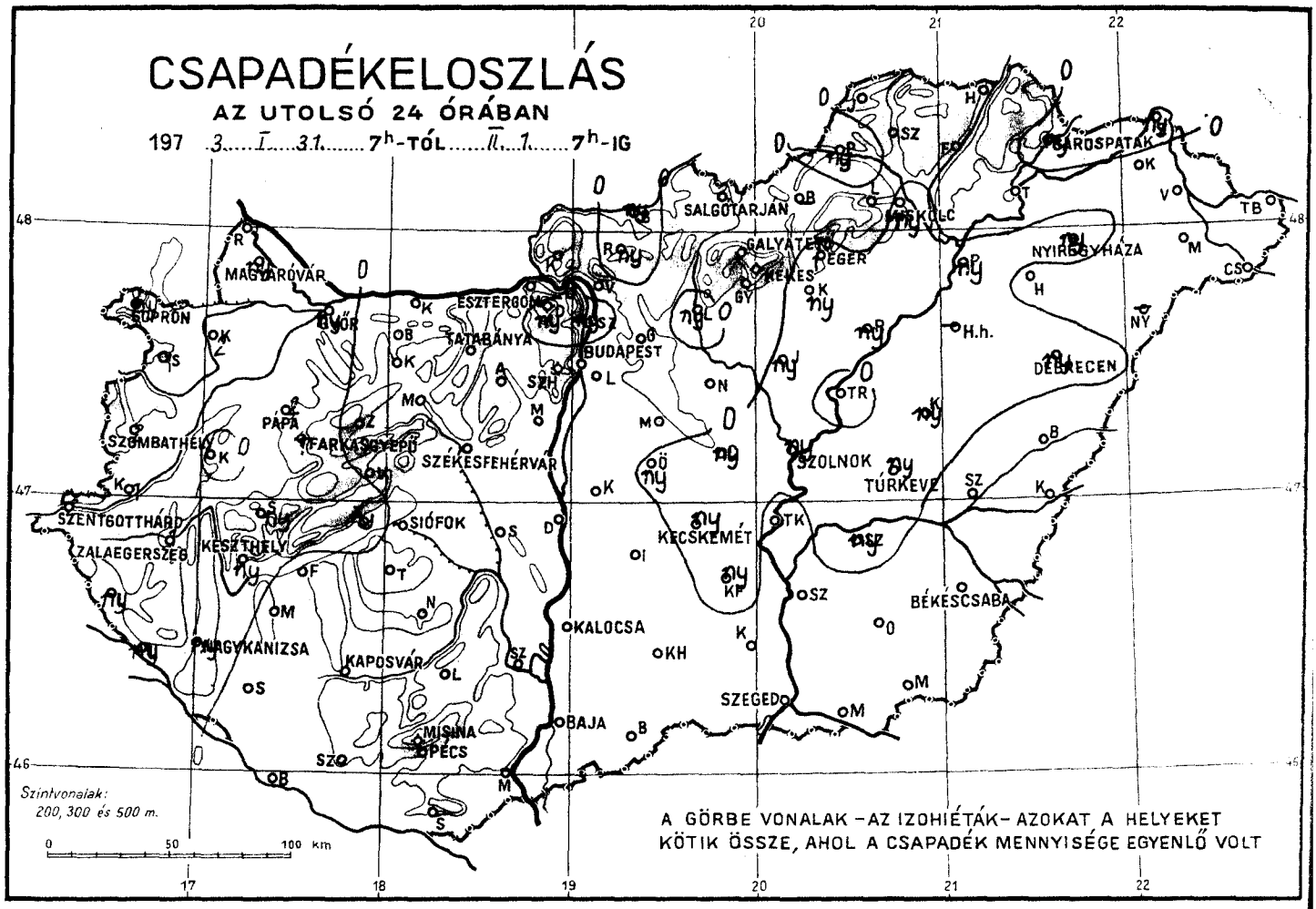
CSAPADÉKELOSZLÁS
AZ UTOLSÓ 24 ÓRÁBAN
197 3. I. 31. 7h-TÓL II. 1. 7h-IG
SALGÓTARJÁN
MISKOLC
NYÍREGYHÁZA
MAGYARÓVÁR
SOPRON
GYŐR
ESZTERGOM
TATABÁNYA
BUDAPEST
DEBRECEN
PÁPA
SZOMBATHELY
SZÉKESFEHÉRVÁR
SZOLNOK
TÚRKEVE
SZENTGOTTHÁRD
ZALAEGERSZEG
KESZTHELY
SIÓFOK
KECSKEMÉT
BÉKÉSCSABA
NAGYKANIZSA
KAPOSVÁR
KALOCSA
SZEGED
PÉCS
BAJA
Szintvonalak:
200, 300 és 500 m.
0 50 100 km
A GÖRBE VONALAK – AZ IZOHIÉTÁK – AZOKAT A HELYEKET
KÖTIK ÖSSZE, AHOL A CSAPADÉK MENNYISÉGE EGYENLŐ VOLT

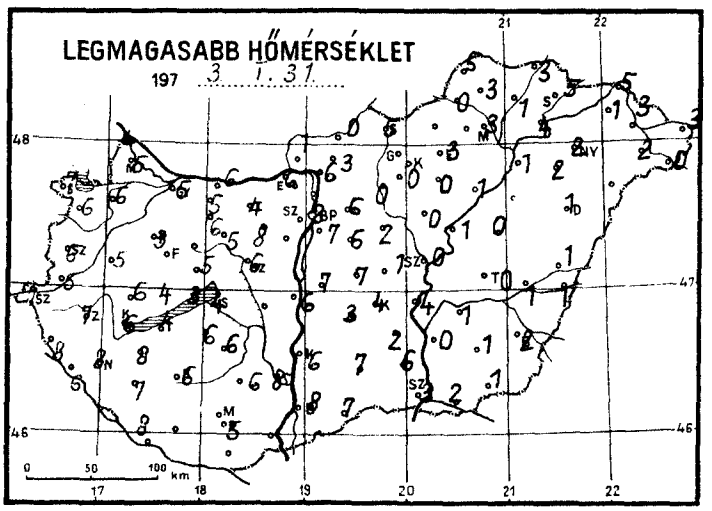
LEGMAGASABB HŐMÉRSÉKLET
197 3. I. 31.
0 50 100 km

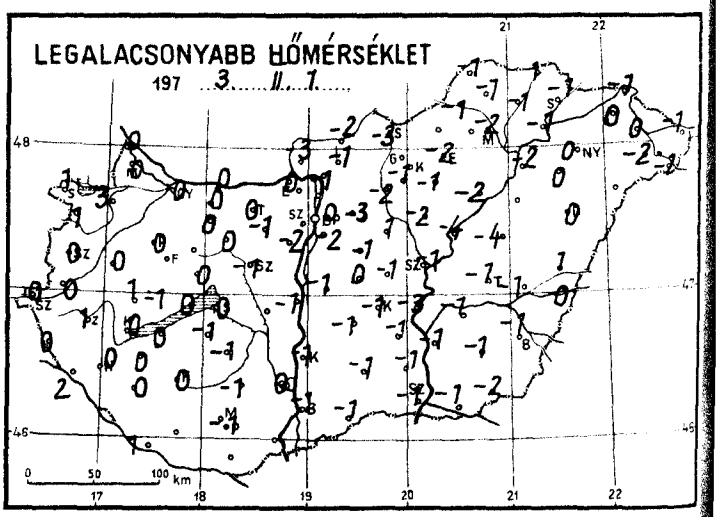
LEGALACSONYABB HŐMÉRSÉKLET
197 3. II. 1.
0 50 100 km

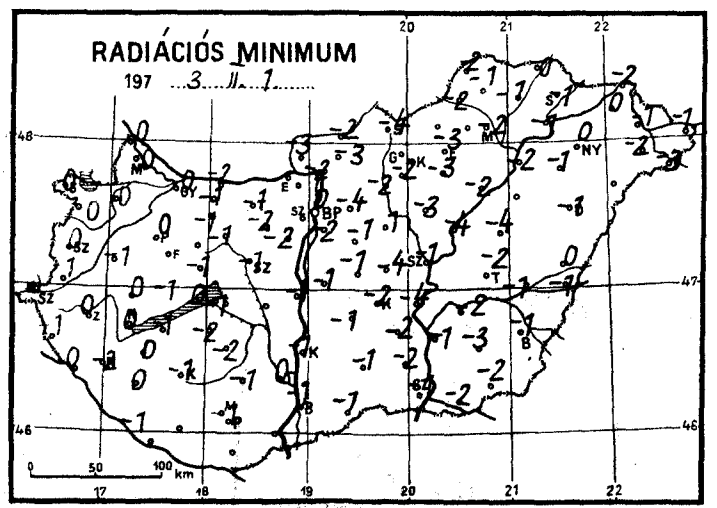
RADIÁCIÓS MINIMUM
197 3. II. 1.
0 50 100 km

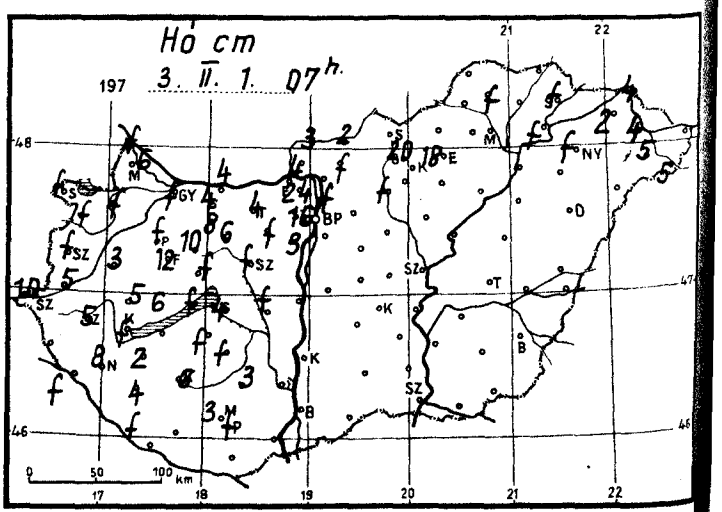
Hó cm
197 3. II. 1. 07h.
0 50 100 km

IDŐJÁRÁSI NAPIJELENTÉS

ЕЖЕДНЕВНЫЙ МЕТЕОРОЛОГИЧЕСКИЙ БЮЛЛЕТЕНЬ • DAILY WEATHER REPORT
BULLETIN QUOTIDIEN DE TEMPS • TÄGLICHER WETTERBERICHT

KIADJA: ORSZÁGOS METEOROLÓGIAI SZOLGÁLAT
Készíti: Központi Előrejelző Intézet Előrejelző Osztálya — Megrendelhető: Budapest, II., Kitaibel Pál u. 1.
Telefon: 353-500, Előrejelző Osztály: 150-410 — Megjelenik naponként — Évi előfizetési díja: 720,— Ft
Kiadásért felel: az OMSZ elnöke — Szerkesztésért felel: a KEI igazgatója

86. évfolyam 33. szám + Budapest + 1973. február 2. péntek

Az időjárási helyzet ma reggel és a várható időjárás:

Az óceáni, enyhe légtömegek egyik hulláma Nyugat-Európán keresztül dél felé tartva eljutott a Földközi-tenger nyugati medencéje fölé, másik hulláma pedig kontinensünk középső területeit árasztotta el. Ennek következtében Lengyelországban a Cseh-medencében, az Alpok vidékén és Olaszországban a hideg, száraz és az enyhe, nedves levegő találkozásánál több száz kilométer szélességben csapadékos időjárás alakult ki. Ennek a csapadékos zónának északi részén többfelé havazik, a déli területeken pedig esik az eső. A Kárpát-medence a következő 24 órában a már említett két levegőfajta találkozási területe marad.

Hazánkban csütörtökön az ország nagy részén borult, párás idő volt, a nap csupán a keleti megyékben sütött ki egy-két órára. Többfelé, főként nyugaton és északon havazott, helyenként havas eső, eső hullott. A lehullott csapadék mennyisége általában nem érte el a 3, 5 mm-t, de Mohácsról és Szentgotthárdról 6, Somogyszobról és Siklósról 7 mm-t jelentettek. A hőmérséklet napközben a csapadékos, vagy ködösebb helyeken csak 0, +2, máshol 2, 6 fokig emelkedett. Pénteken hajnalra a Dunántulon és a délkeleti megyékben +1, -3, északkeleten szeszélyes területi eloszlásban -4, -10 fokig hült le a levegő. Délelőtt Miskolc környékének kivételével erősen felhős, vagy borult, párás idő volt. A Dunántulon néhány helyen gyengén havazott, egy-két helyen havaseső, eső volt. A hőmérséklet 11 órakor -1, és +2 fok között váltakozott.

Ma 12 órakor Budapesten a hőmérséklet 3 fok, a tengerszintre átszámított légnyomás 768 mm, alig változik.

Várható időjárás szombat estig:
Változóan felhős, párás főként a reggeli órákban helyenként ködös idő, szórványos kisebb havazással, havaseső vel, esővel.
Mérsékelt, időnként kissé megélénkülő északkeleti, keleti szél.
Várható legalacsonyabb éjszakai hőmérséklet: +1, -4 fok között, északkeleten -5 fok körül,
legmagasabb nappali hőmérséklet szombaton: 0, +5 fok között.

Dunay Sándorné s.k.

A hőmérséklet napi középértéke és eltérése a 100 évi átlagtól /Budapesten/:

1973. II. 1. + 0,4 C° +0,7 C°

1871 óta ezen a napon Budapesten előfordult:

legmagasabb hőmérséklet: +15,2 C° /1944/
legalacsonyabb hőmérséklet: -18,6 C° /1947/

73.091.

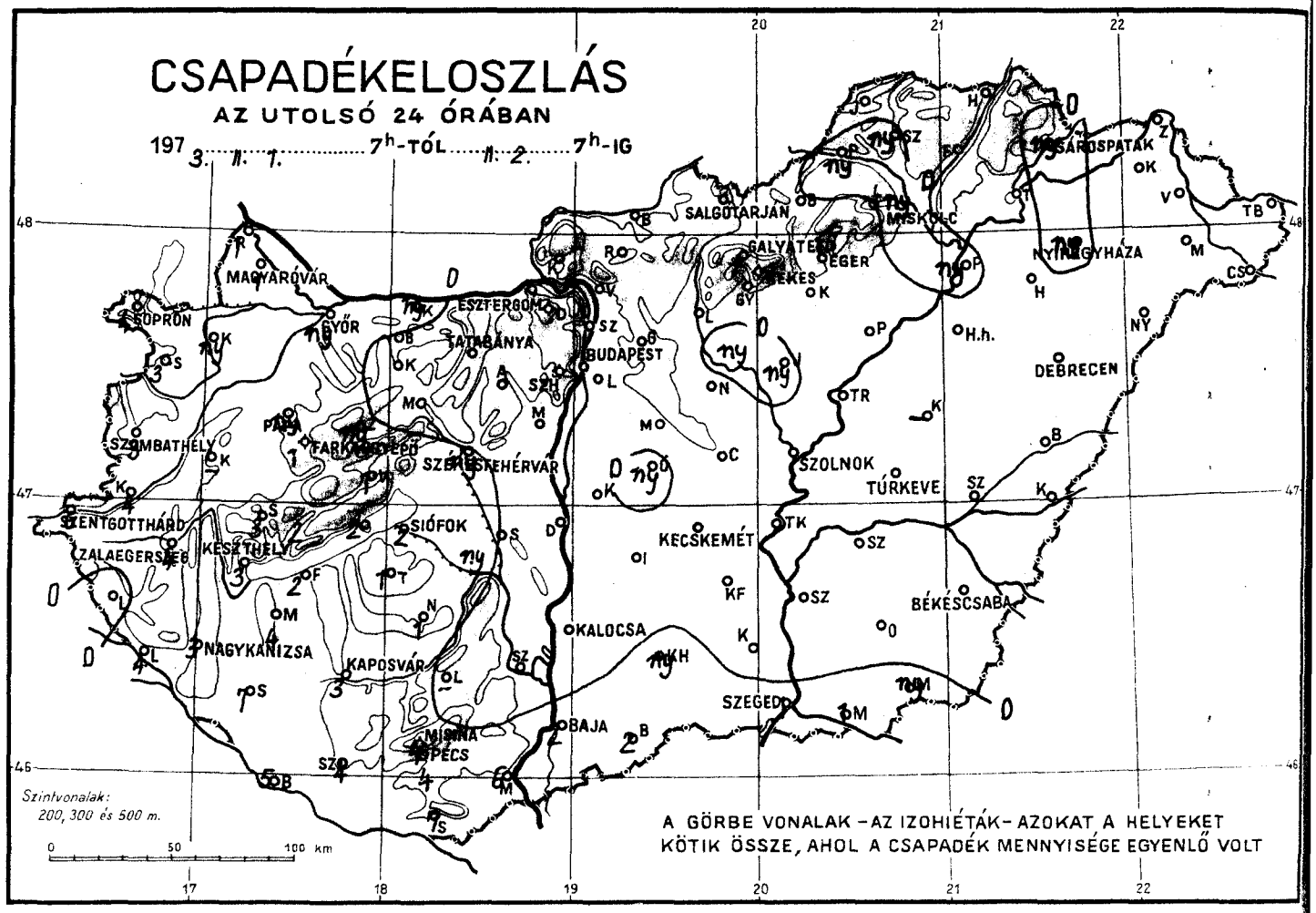
CSAPADÉKELOSZLÁS
AZ UTOLSÓ 24 ÓRÁBAN
197 3. II. 1. 7h-TÓL II. 2. 7h-IG
MAGYARÓVÁR
SOPRON
GYŐR
ESZTERGOM
TATABÁNYA
BUDAPEST
SZOMBATHELY
PÁPA
FARKASGYEPŐ
SZÉKESFEHÉRVÁR
SZENTGOTTHÁRD
ZALAEGERSZEG
KESZTHELY
SIÓFOK
NAGYKANIZSA
KAPOSVÁR
MISKOLC
SALGÓTARJÁN
GALYATETŐ
EGER
BÉKÉS
NYÍRÁGYHÁZA
DEBRECEN
SZOLNOK
TÚRKEVE
KECSKEMÉT
BÉKÉSCSABA
KALOCSA
SZEGED
BAJA
MISKOLC
PÉCS
Szintvonalak:
200, 300 és 500 m.
0 50 100 km
A GÖRBE VONALAK – AZ IZOHIÉTÁK – AZOKAT A HELYEKET
KÖTIK ÖSSZE, AHOL A CSAPADÉK MENNYISÉGE EGYENLŐ VOLT

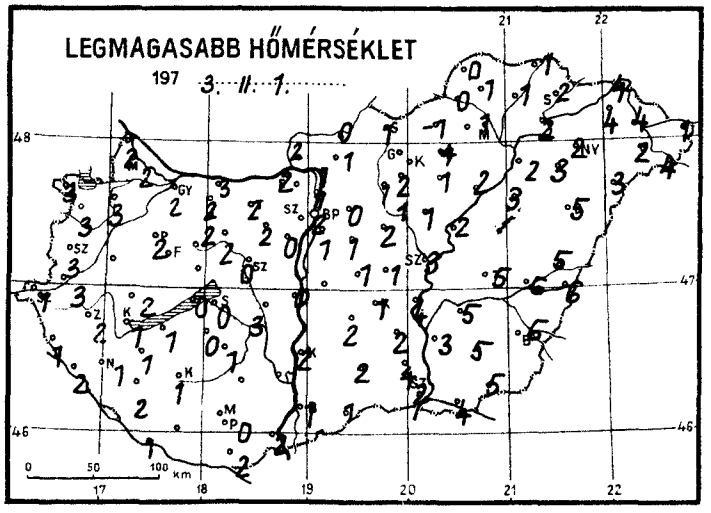
LEGMAGASABB HŐMÉRSÉKLET
197 3. II. 1.
0 50 100 km

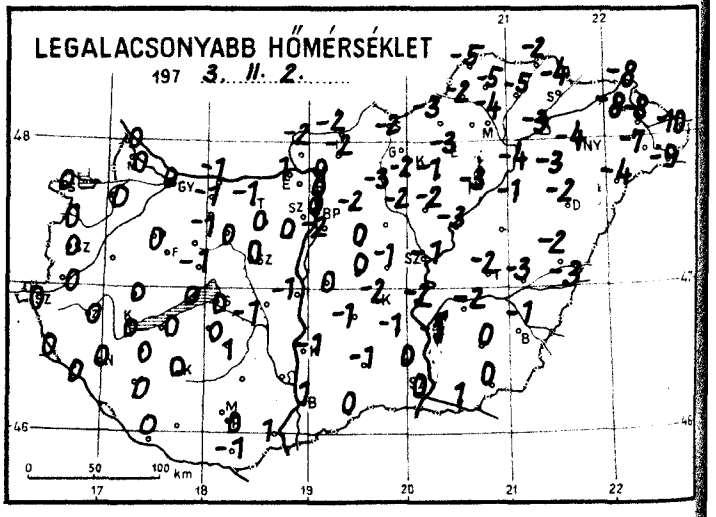
LEGALACSONYABB HŐMÉRSÉKLET
197 3. II. 2.
0 50 100 km

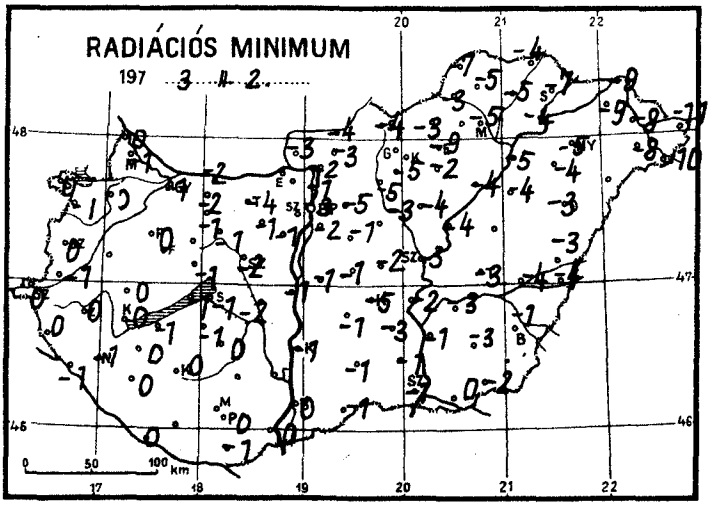
RADIÁCIÓS MINIMUM
197 3. II. 2.
0 50 100 km

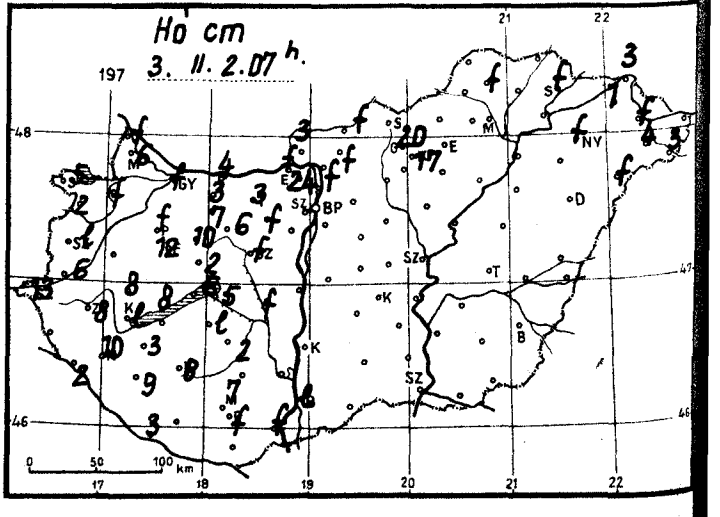
Hó cm
197 3. II. 2. 07h.
0 50 100 km

1973. február hó, 2. nap péntek

	Az utolsó 24 óra adatai					
	Csapadék (mm)	Hó cm	Hőmérsékleti szélsőségek: tegnapi nappali max.	éjszakai min.	min. 5 cm-en	Napsütés (óra) tegnap
Mosonmagyaróvár	1*	6	2	0	-1	0
12822 Győr	ny*=folt		2	0	-1	0
825 Pápa	ny*=folt		2	0	0	0
805 Sopron	4*	5	3	0	0	0
812 Szombathely	3*=lepel		3	0	0	0
910 Szentgotthárd	6*	13	1	0	0	0
915 Zalaegerszeg	4*	8	2	0	0	
Lenti	.≡		1	0	0	
925 Nagykanizsa	3*=	10	1	0	-1	0
920 Keszthely	3,*lepel		1	0	0	0
Tihany	2*	6	0	0	-1	
935 Siófok	2*=	5	0	0	-1	0
942 Pécs	4*=folt		0	0	0	0
Misinatető (534 m)	4*	7	-1	-1	-2	0
Siklós	7		2	-1	-1	
Farkasgyepű (400 m)	1*	12	1	-2	-2	
Veszprém	1*	2	-	-1	-1	
Tatabánya	,	3	2	-1	-4	
843 Budapest (Lőrinc)	.≡		1	-2	-2	0
840 Budapest OMI	.		2	0	-3	0
Budapest (Szabadságh.,474 m)	-					
Martonvásár	.		0	0	-1	0
Székesfehérvár	ny*=folt		0	0	-2	
Dunaújváros	.		0	-1	-1	
Szekszárd	.		-	-	-	
Mohács	6*	folt	2	1	0	
960 Baja	2*	lepel	1	1	0	0
Kalocsa	.		2	-1	-1	
Cegléd	.		1	-1	-2	0
860 Szolnok	.=		3	-1	-3	0
970 Kecskemét	.=		1	-2	-5	0
Kiskunfélegyháza	.		2	-1	-3	
982 Szeged	1=		2	0	-1	0
Mezőhegyes	ny,		5	0	-2	2
Orosháza	.		5	0	-3	2
990 Békéscsaba	.=		6	-1	-1	2
Túrkeve	.		5	-2	-3	0
Berettyóújfalu	.⌴		5	-2	-3	
882 Debrecen	.=		5	-2	-3	1
892 Nyíregyháza	ny,=folt		2	-4	-5	0
Kisvárda	.=	1	4	-8	-9	1
Mátészalka	.	4	2	-7	-8	
Tiszabecs	.		1	-10	-11	
Vác	.=		1	0	-2	
Gödöllő	.		0	-2	-5	0
Lőrinci	.⌴=		1	-3	-5	
Gyöngyös	.		2	-2	-5	1
Balassagyarmat	.	folt	0	-2	-4	
755 Salgótarján	.		1	-2	-4	
Galyatető (932 m)	,	20	1	-6		
851 Kékestető (1000 m)	.	17	-1	-4	-5	2
Kompolt	.		1	-1	-2	0
Eger	.		4	-3	-9	1
Putnok	ny=		0	-2	-3	
Lillafüred	.		2	-5	-6	
772 Miskolc	ny,=		1	-4	-5	0
Füged	.⌴		1	-5	-5	
Sárospatak	ny,=folt		2	-4	-7	0

24 órai csapadék mm		Hó cm
Rajka	1*	folt
Kapuvár	ny,=	folt
Bábolna	.	3
Komárom	ny*	4
Káld	-	
Sopronhorp.	3.*	2
Körmend	4*	6
Letenye	4*	2
Sümeg	3*=	8
Zirc	ny*	10
Kisbér	.	7
Mór	.	6
Alcsút	.	folt
Esztergom	.	folt
Dobogókő	.	24
Fonyód	2*	
Tab	1*lepel	
Sárbogárd	ny*	
Lengyel	-	
Nagykónyi	1*	2
Marcali	4*	3
Somogyszob	7*	9
Kaposvár	3*	8
Barcs	5*	3
Szigetvár	4	
Bácsalmás	2*	
Kiskunhalas	ny*	
Izsák	.	
Kunsztmiklós	.	
Örkény	ny=	
Nagykáta	.	
Jászapáti	ny≡	
Tiszakécske	.	
Monor	.	
Kistelek	.	
Makó	1	
Szentes	.	
Szarvas	.	
Szeghalom	.⌴	
Kőrösszakál	.	
Tiszaroff	.	
Poroszló	.⌴	
Karcag	-	
Hortobágy	.≡	
Polgár	ny=	
Hajdúdorog	.	
Nyírlugos	.	folt
Csenger	.=	3
Vásárosnamény	.≡	folt
Záhony	.=	3
Királyrét	.	3
Romhány	.≡	folt
Borsodnádasd	.	
Jósvafő	.	
Szendrőlád	ny≡	folt
Hidasnémeti	.	
Tokaj	.	
Szentendre	.	folt

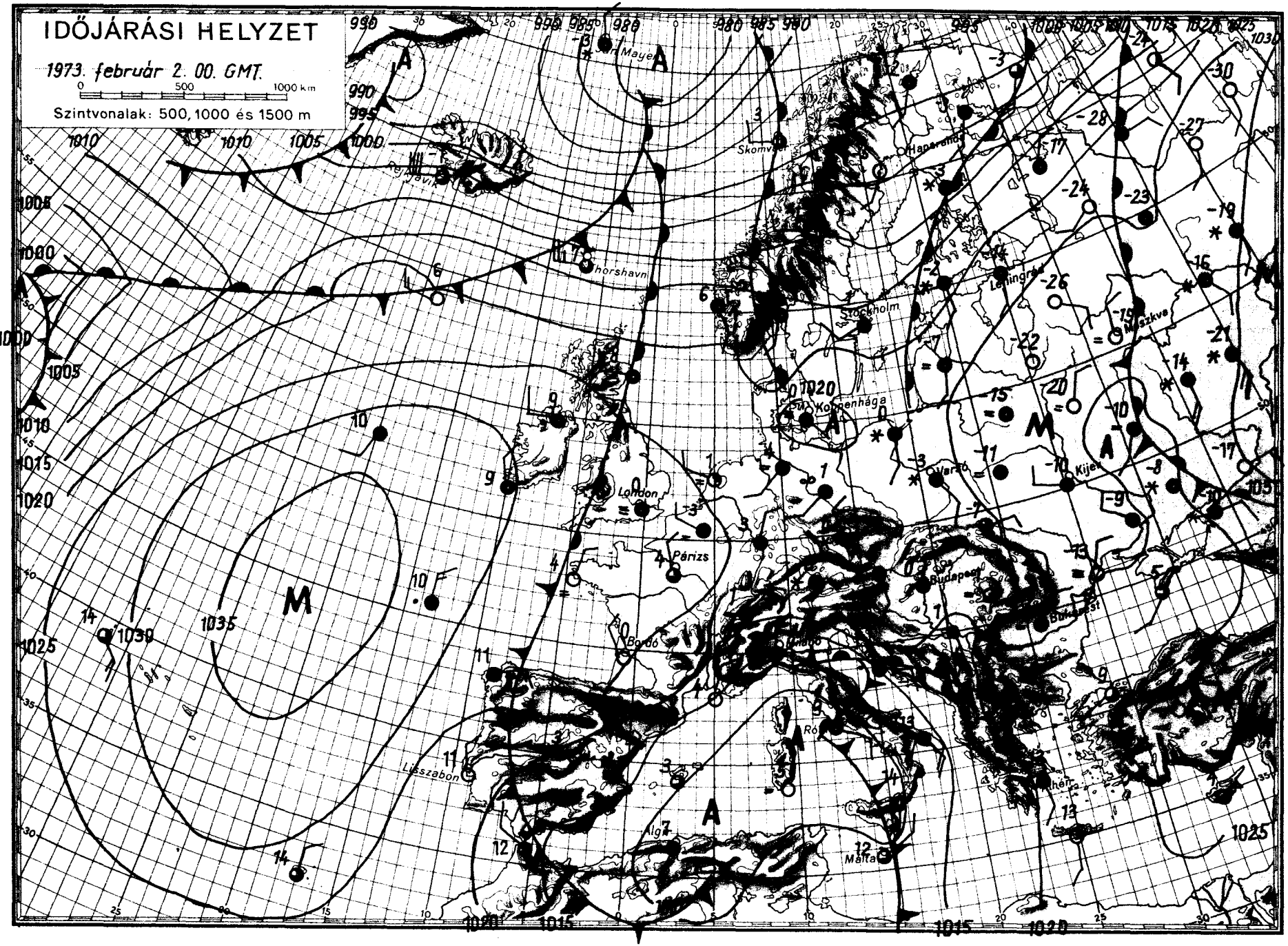
IDŐJÁRÁSI HELYZET
1973. február 2. 00. GMT.
0 500 1000 km
Szintvonalak: 500, 1000 és 1500 m
Jan Mayen
Skomvær
Hapsarmanda
Leningrád
Moszkva
Stockholm
horshavn
Koppenhága
London
Párizs
Varsó
Kijev
Budapest
Bukarest
Bordó
Milano
Ró
Lisszabon
Malta
M
A

IDŐJÁRÁSI NAPIJELENTÉS

ЕЖЕДНЕВНЫЙ МЕТЕОРОЛОГИЧЕСКИЙ БЮЛЛЕТЕНЬ • DAILY WEATHER REPORT
BULLETIN QUOTIDIEN DE TEMPS • TÄGLICHER WETTERBERICHT

KIADJA: ORSZÁGOS METEOROLÓGIAI SZOLGÁLAT
Készíti: Központi Előrejelző Intézet Előrejelző Osztálya — Megrendelhető: Budapest, II., Kitaibel Pál u. 1.
Telefon: 353-500, Előrejelző Osztály: 150-410 — Megjelenik naponként — Évi előfizetési díja: 720,— Ft
Kiadásért felel: az OMSZ elnöke — Szerkesztésért felel: a KEI igazgatója

86. évfolyam 34. szám + Budapest + 1973. február 3. szombat

1024.

Az időjárási helyzet ma reggel és a várható időjárás:

Az óceán felől áramló különböző hőmérsékletü légtömegek ismét az 55. szélességi körtől északabbra vonulnak, igy rendkivül változékony, csapadékos, és szeles időjárást okoznak a Skandináv-félszigeten és a Szovjetunió észak-európai területén. Az elmult 24 óra folyamán Közép-Európa fölött a légkör nyugalomba jutott és a leszálló légmozgások zónája megerősödött, emiatt ezeken a területeken csendes, párás, többfelé ködös időjárás alakult ki.

Hazánkban pénteken az ország nagy részén erősen felhős, vagy borult idő volt, csak az északkeleti megyékből jelentettek néhány órás napsütést. Többfelé volt, főként a déli megyékben, havazás, havaseső, néhány helyen eső. A lehullott csapadék mennyisége általában 10 mm alatt maradt, de a Dunántul déli részén helyenként 14, 16 mm-t mértek, sőt Bajáról és Siklósról 17, Szigetvárról 18 mm-t jelentettek. A hőmérséklet napközben az erősen felhős Dunántulon csak 0 és 5 fok, máshol 5 és 7 fok között alakult. Szombat hajnalra az ország nagy részén +2 és -2, északkeleten -2, -7, Tiszabecsen -9, Csengeren -11 fokig hült le a levegő. Délelőtt változóan felhős, párás, egy-két helyen ködös idő volt. Magasabb hegyeinkről 15, 20 cm közötti hóréteget jelentettek. A hőmérséklet 11 órakor általában 1 és 6 fok között váltakozott, de a ködös Miskolcon -2 fokot mértek.

Ma 12 órakor Budapesten a hőmérséklet 7 fok, a tengerszintre átszámitott légnyomás 773 mm, alig változik.

Várható időjárás vasárnap estig:

Változóan felhős, párás, főként a reggeli órákban ködös idő, egy-két helyen ködszitálással.
Mérsékelt, időnként kissé megélénkülő északi, északkeleti szél.
Az éjszakai lehülés erősödik.
Várható legalacsonyabb éjszakai hőmérséklet: általában -2, -7 fok között, északkeleten és a hóval boritott helyeken -10 fok közelében,
legmagasabb nappali hőmérséklet vasárnap 2, 7 fok között.

Dunay Sándorné s.k.

A hőmérséklet napi középértéke és eltérése a 100 évi átlagtól /Budapesten/:

1973. II. 2.: 2,8 C° +2,9 C°

1871 óta ezen a napon Budapesten előfordult:

legmagasabb hőmérséklet 12,4 C° /1944/,
legalacsonyabb hőmérséklet -14,6 C° /1963/.

73.0092.

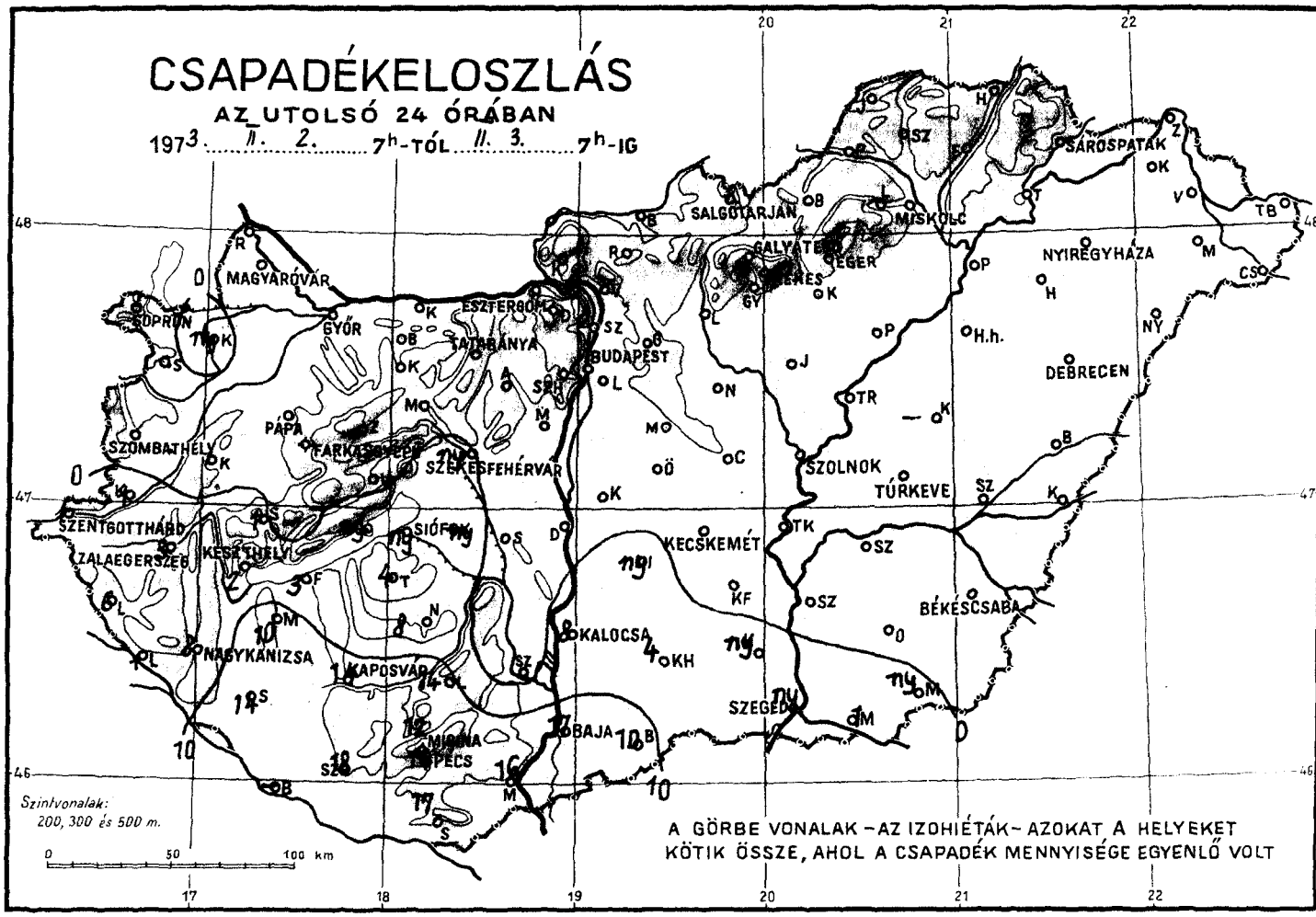
CSAPADÉKELOSZLÁS
AZ UTOLSÓ 24 ÓRÁBAN
1973. II. 2. 7h-TÓL II. 3. 7h-IG
SALGÓTARJÁN
MISKOLC
SÁROSPATAK
NYÍREGYHÁZA
MAGYARÓVÁR
SOPRON
GYŐR
ESZTERGOM
TATABÁNYA
BUDAPEST
EGER
GALYATETŐ
DEBRECEN
PÁPA
TATABÁNYA
SZÉKESFEHÉRVÁR
SZOMBATHELY
SZOLNOK
TÚRKEVE
SZENTGOTTHÁRD
ZALAEGERSZEG
KESZTHELY
SIÓFOK
KECSKEMÉT
BÉKÉSCSABA
KALOCSA
NAGYKANIZSA
KAPOSVÁR
SZEGED
MOHÁCS
PÉCS
BAJA
Szintvonalak:
200, 300 és 500 m.
0 50 100 km
A GÖRBE VONALAK – AZ IZOHIÉTÁK – AZOKAT A HELYEKET
KÖTIK ÖSSZE, AHOL A CSAPADÉK MENNYISÉGE EGYENLŐ VOLT

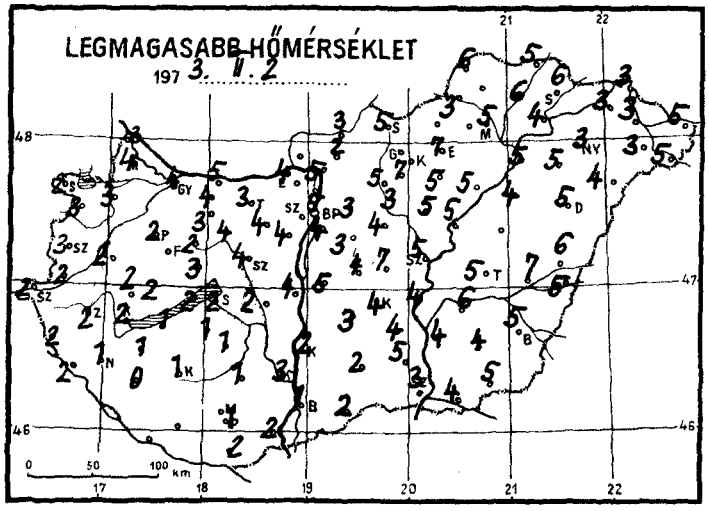
LEGMAGASABB HŐMÉRSÉKLET
197 3. II. 2.
0 50 100 km

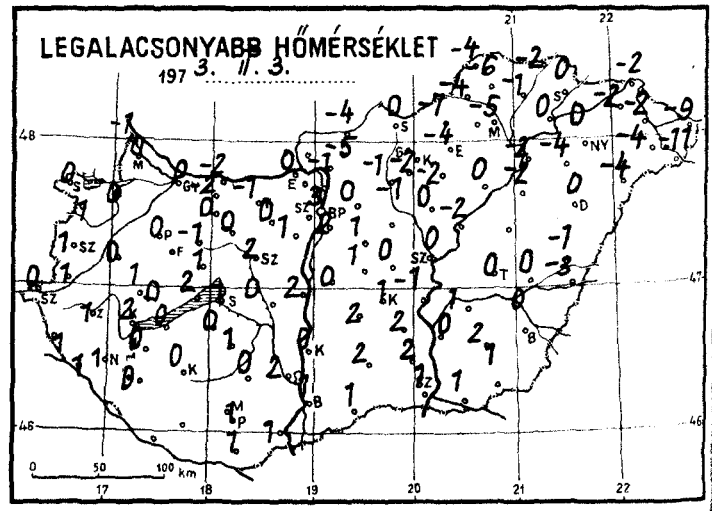
LEGALACSONYABB HŐMÉRSÉKLET
197 3. II. 3.
0 50 100 km

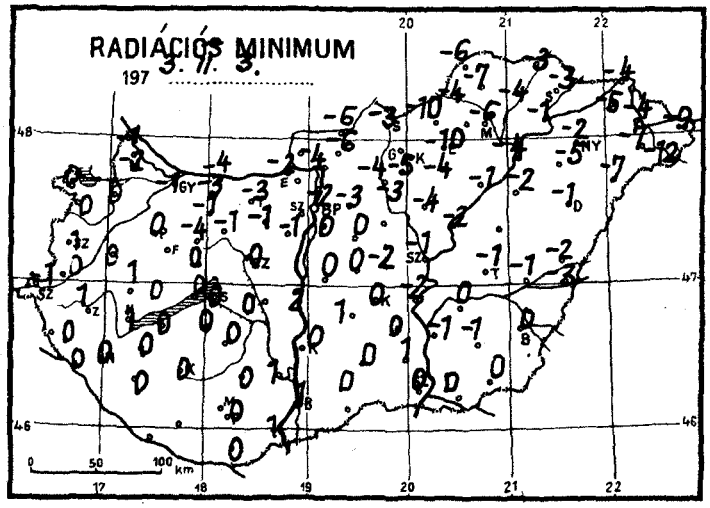
RADIÁCIÓS MINIMUM
197 3. II. 3.
0 50 100 km

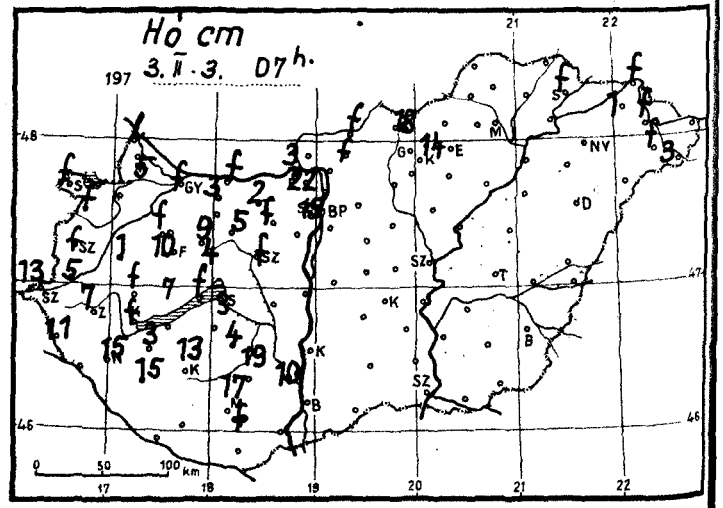
Hó cm
197 3. II. 3. 07h.
0 50 100 km

1973. február hó, 3. nap szombat

	Az utolsó 24 óra adatai						24 órai csapadék mm		Hó cm
	Csapadék (mm)	Hó cm	Hőmérsékleti szélsőségek: tegnapi nappali max.	éjszakai min.	min. 5 cm-en	Napsütés (óra) tegnap			
Mosonmagyaróvár	.	5	4	0	-2	1	Rajka	.	lepel
12822 Győr	.=	folt	4	0	-1	0	Kapuvár	ny,	
825 Pápa	.=	folt	2	0	0	0	Bábolna	.≡	3
805 Sopron	.=	folt	2	0	0	0	Komárom	.≡	folt
812 Szombathely	.=	folt	3	1	1	0	Káld	.	1
910 Szentgotthárd	1*	13	2	0	-1	0	Sopronhorp.	.	folt
915 Zalaegerszeg	3*	7	2	1	1		Körmend	1	5
Lenti	6*	11	2	1	0		Letenye	1*	
925 Nagykanizsa	8*	15	1	1	0	0	Sümeg	1*	folt
920 Keszthely	2*=	folt	2	2	1	0	Zirc	.	9
Tihany	ny*	folt	2	2	0		Kisbér	.≡	
935 Siófok	ny*=	3	2	1	0	0	Mór	.≡	5
942 Pécs	14*	folt	1	1	0	0	Alcsút	.	folt
Misinatető (534 m)	12*	17	0	-1	-3	0	Esztergom	.	3
Siklós	17		2	1	0		Dobogókő	.	22
Farkasgyepű (400 m)	.≡	10	4	-1	-2		Fonyód	3*	
Veszprém	.	4	3	1	0		Tab	4*	
Tatabánya	.=	2	3	-1	-3	N.h	Pusztaszeg	ny	
843 Budapest (Lőrinc)	.		4	2	0	0	Lengyel	14*	19
840 Budapest OMI	.		5	3	-2	0	Nagykónyi	8*	4
Budapest (Szabadságh.,474 m)	.	15	-	0	-3	0	Marcali	10*	3
Martonvásár	.		4	1	-1	0	Somogyszob	14*	15
Székesfehérvár	ny,≡	folt	4	2	0		Kaposvár	14*	13
Dunaújváros	.		4	2	2	Hom	Bsztgy.	=	
Szekszárd	.	10	3	2	1		Szigetvár	18	
Mohács	16*		2	1	1		Bácsalmás	10*	
960 Baja	17•*		1	1	1	0	Kiskunhalas	4*	
Kalocsa	8*		2	0	0		Izsák	ny	
Cegléd	.		7	0	-2	1	Kunsztmiklós	.	
860 Szolnok	.=		5	0	-1	0	Örkény	.	
970 Kecskemét	.=		4	1	0	0	Nagykáta	.	
Kiskunfélegyháza	.		4	2	0		Jászapáti	.	
982 Szeged	ny=		3	1	0	0	Tiszakécske	.	
Mezőhegyes	ny		5	1	0	0	Monor	.	
Orosháza	.		4	2	-1	0	Kistelek	ny	
990 Békéscsaba	.=		5	0	0	0	Makó	1	
Túrkeve	.		5	0	-1	1	Szentes	.	
Berettyóújfalu	.		6	-1	-2		Szarvas	.	
882 860 Debrecen	.=		5	0	-1	5	Szeghalom	.	
892 Nyíregyháza	.=		3	0	-2	4	Körösszakál	.	
Kisvárda	.	1	3	-2	-5	4	Tiszaroff	.	
Mátészalka	.	folt	3	-4	-7		Poroszló	.	
Tiszabecs	.		5	-9	-9		Karcag	-	
Vác	.⊔=		5	-1	-4		Hortobágy	.	
Gödöllő	.		3	0	-3	0	Polgár	.	
Lőrinci	.⊔		5	-1	-4		Hajdúdorog	.	
Gyöngyös	.		7	-2	-5	4	Nyírlugos	.	
Balassagyarmat	.⊔=	folt	3	-4	-6	Pát	yod	.V=	3
755 Salgótarján	.		5	0	-3		Vásárosnamény	.	folt
Galyatető (932 m)	.	18	1	-7	-		Záhony	.	folt
851 Kékestető (1000 m)	.	14	0	-2	-4	4	Vámosmikola	-	
Kompolt	.		5	-2	-4	1	Romhány	.	folt
Eger	.		7	-4	-10	4	Borsodnádasd	.⊔	
Putnok	.≡		3	-4	-4		Jósvafő	.	
Lillafüred	.		5	-5	-7		Szendrőlád	.⊔=	folt
772 Miskolc	.*		5	-5	-6	3	Hidasnémeti	.	
Füged	.⊔		6	-1	-4		Tokaj	.	
Sárospatak	.⊔	folt	6	0	-3	5	Szentendre	.	

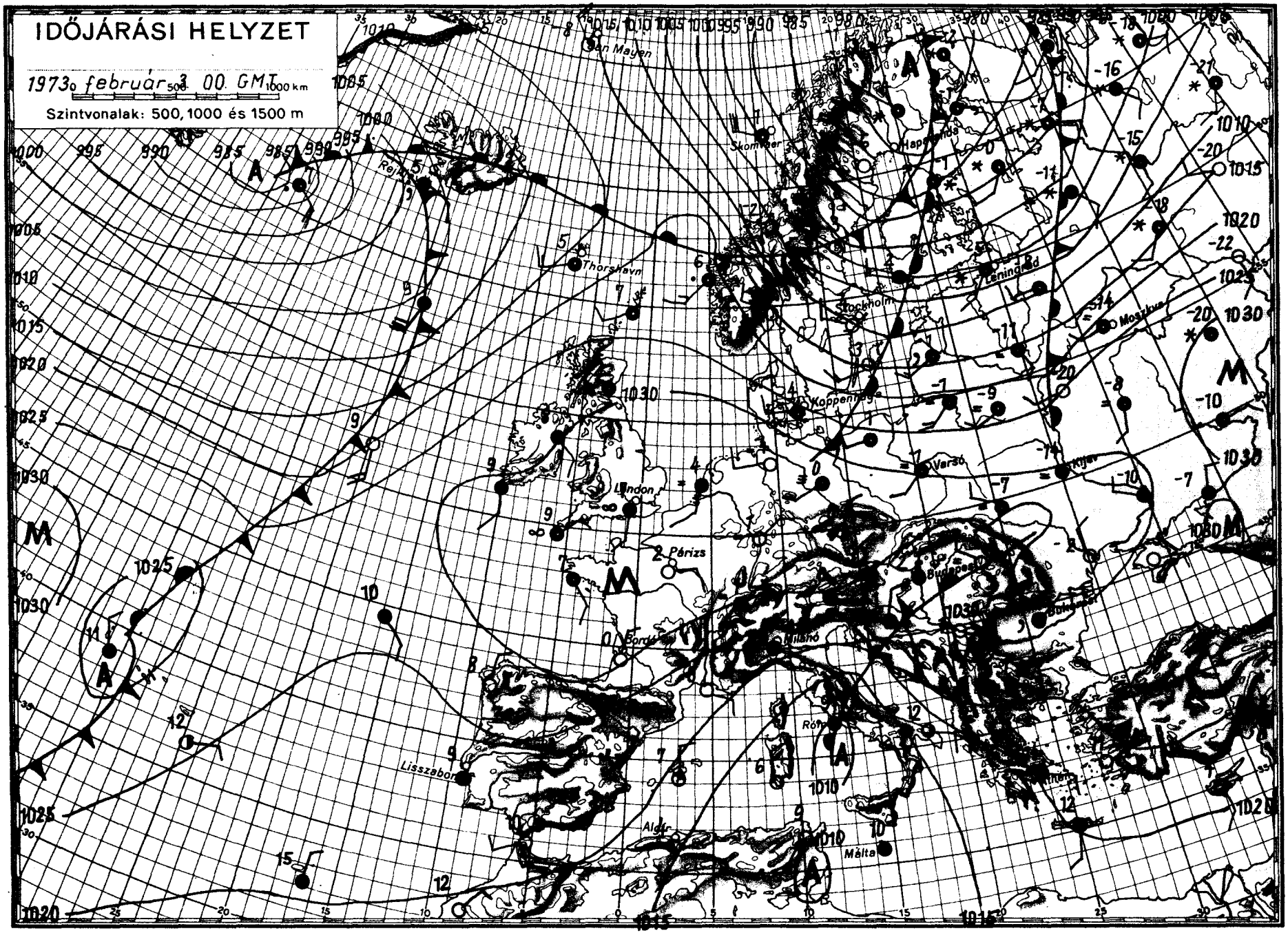

OFFSET-NYOMDA, BUDAPEST

IDŐJÁRÁSI NAPIJELENTÉS

ЕЖЕДНЕВНЫЙ МЕТЕОРОЛОГИЧЕСКИЙ БЮЛЛЕТЕНЬ • DAILY WEATHER REPORT
BULLETIN QUOTIDIEN DE TEMPS • TÄGLICHER WETTERBERICHT

KIADJA: ORSZÁGOS METEOROLÓGIAI SZOLGÁLAT
Készíti: Központi Előrejelző Intézet Előrejelző Osztálya — Megrendelhető: Budapest, II., Kitaibel Pál u. 1.
Telefon: 353-500, Előrejelző Osztály: 150-410 — Megjelenik naponként — Évi előfizetési díja: 720,— Ft
Kiadásért felel: az OMSZ elnöke — Szerkesztésért felel: a KEI igazgatója

86. évfolyam 35. szám + Budapest + 1973. február 4. vasárnap

1024

Az időjárási helyzet ma reggel és a várható időjárás:

Finnország és a Szovjetunió európai területe fölött nagy kiterjedésü alacsony-nyomásu légköri képződmény helyezkedik el. Hatására nagy területeken havazik, hófuvások keletkeznek és a nagy hideg gyengült. Nyugat-, Dél- és Közép-Európa fölött viszont magas nyomásu légköri képződmény épült föl. Igy főleg éjszaka és reggel sokfelé keletkezik köd, ködszitálás. A Kárpát-medence is ehhez az időjárási területhez tartozik, igy hazánk időjárásának alakulásában hétfő estig változás nem lesz.

Hazánkban szombaton a Dunántul nagy részén erősen felhős volt az ég, néhány helyen gyengén havazott és napközben sem mértek 2, 6 foknál magasabb hőmérsékletet. Az ország többi részén 5, 8 órán keresztül sütött a nap és általában 6, 9 fokos maximumok alakultak ki. Ma hajnalra 0, -5 fokig hült le a levegő. Többfelé keletkezett köd. A nyugati megyékben a ködképződés zuzmaraképződéssel párosult. Délelőtt voltak helyek, ahol derült, máshol viszont erősen felhős volt az ég. A napos részeken 11 órakor +4, +5 fokot mutatott a hőmérő, a ködös helyeken ugyanekkor minusz 1, minusz 3 fokot mértek.

Ma 12 órakor Budapesten a hőmérséklet 5 fok volt, a tengerszintre átszámitott légnyomás 772 mm, gyengén süllyed.

Várható időjárás hétfő estig:

Változóan felhős, párás idő, csapadék nélkül.
Éjszaka gyenge légáramlás, napközben kissé megélénkülő északnyugati, északi szél.
Főként éjszaka és reggel többfelé köd, zuzmaraképződés.
Egy-két helyen ködszitálás.

Várható legalacsonyabb éjszakai hőmérséklet: 0, -5 fok között, legmagasabb nappali hőmérséklet hétfőn: a tartósan ködös helyeken kevéssel fagypont fölött, máshol +4, +9 fok között.

Kerényi Nárcisz s.k.

A hőmérséklet napi középértéke és eltérése a 100 évi átlagtól /Budapesten/:

1973. II. 3.: 3,8 C° +3,9 C°

1871 óta ezen a napon Budapesten előfordult:

legmagasabb hőmérséklet 12,9 C° /1944/,
legalacsonyabb hőmérséklet -17,6 C° /1929/.

73.0093.

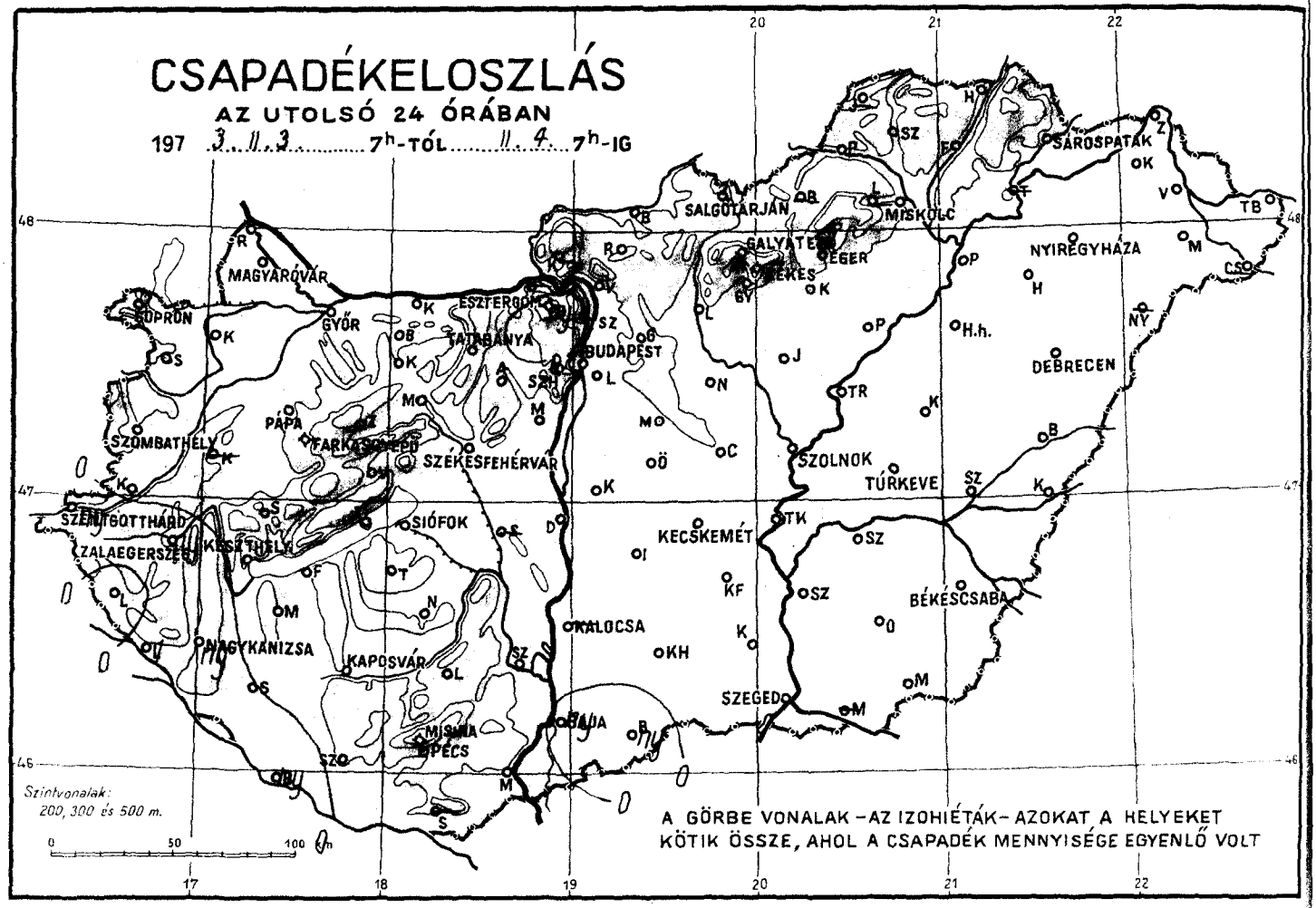
CSAPADÉKELOSZLÁS
AZ UTOLSÓ 24 ÓRÁBAN
197 3. II. 3. 7h-TÓL II. 4. 7h-IG
SALGÓTARJÁN
MISKOLC
SÁROSPATAK
NYÍREGYHÁZA
DEBRECEN
MAGYARÓVÁR
SOPRON
GYŐR
ESZTERGOM
TATABÁNYA
BUDAPEST
PÁPA
SZOMBATHELY
SZÉKESFEHÉRVÁR
SZOLNOK
TÚRKEVE
SIÓFOK
KECSKEMÉT
ZALAEGERSZEG
KESZTHELY
BÉKÉSCSABA
NAGYKANIZSA
KAPOSVÁR
KALOCSA
SZEGED
PÉCS
BAJA
Szintvonalak:
200, 300 és 500 m.
A GÖRBE VONALAK – AZ IZOHIÉTÁK – AZOKAT A HELYEKET
KÖTIK ÖSSZE, AHOL A CSAPADÉK MENNYISÉGE EGYENLŐ VOLT

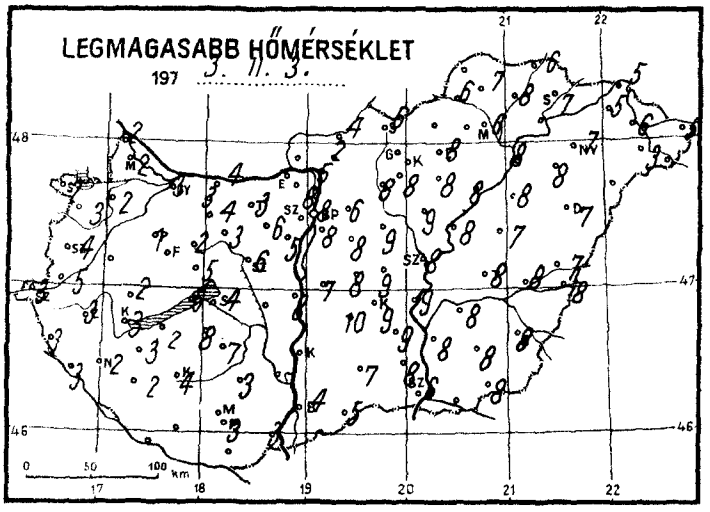
LEGMAGASABB HŐMÉRSÉKLET
197 3. II. 3.

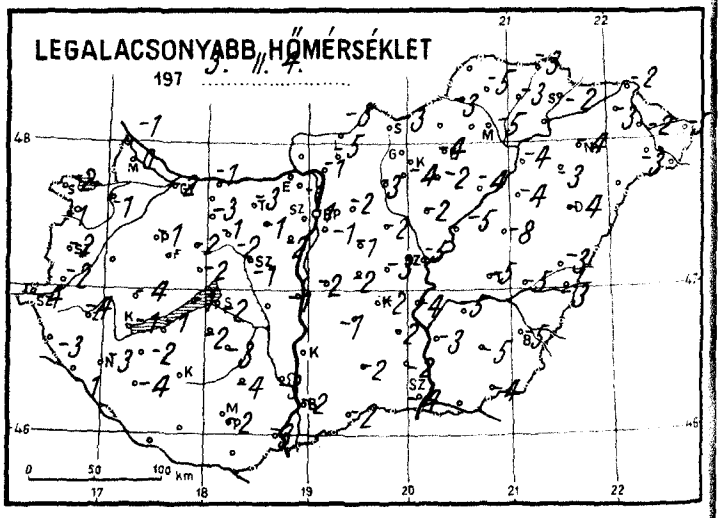
LEGALACSONYABB HŐMÉRSÉKLET
197 3. II. 4.

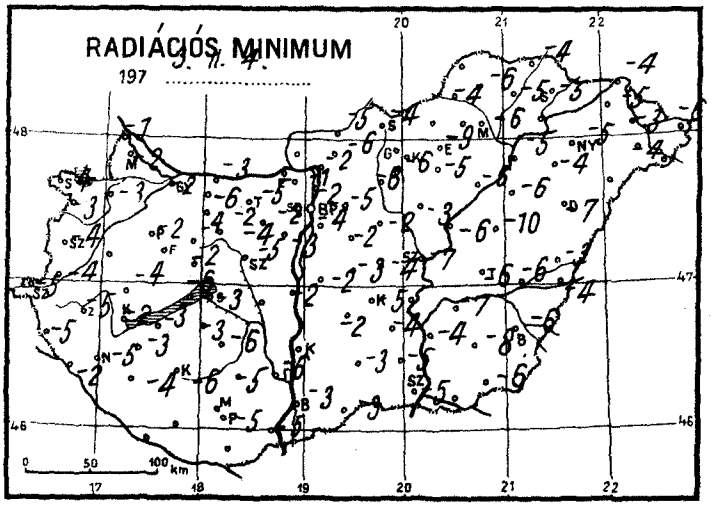
RADIÁCIÓS MINIMUM
197 3. II. 4.

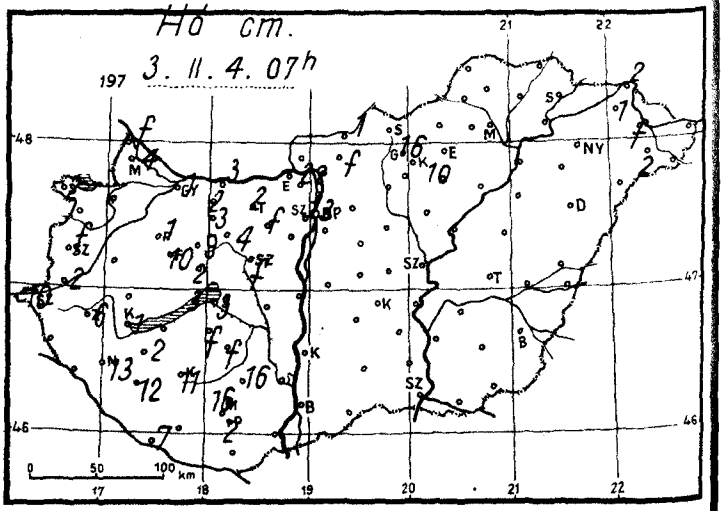
Hó cm.
197 3. II. 4. 07h

1973. február hó, 4. nap vasárnap

	Az utolsó 24 óra adatai					
	Csapadék (mm)	Hó cm	Hőmérsékleti szélsőségek: tegnapi nappali max.	éjszakai min.	min. 5 cm-en	Napsütés (óra) tegnap
Mosonmagyaróvár	.	4	2	0	-2	6
12822 Győr	.	1	3	-2	-2	6
825 Pápa	.	1	1	-1	-2	0
805 Sopron	.	2	2	-2	-4	1
812 Szombathely	.	fol	4	-2	-4	3
910 Szentgotthárd	ny*	10	3	-4	-5	1
915 Zalaegerszeg	ny*	6	3	-4	-5	
Lenti	.	—	3	-3	-5	
925 Nagykanizsa	ny*	13	2	-3	-5	0
920 Keszthely	.	1	3	-1	-2	0
Tihany	.	3	6	-1	-6	
935 Siófok	.	3	4	-2	-3	3
942 Pécs	.	2	3	-2	-5	0
Misinatető (534 m)	.	16	2	-3	-4	0
Siklós	—					
Farkasgyepű (400 m)	.	10	-1	-3	-3	
Veszprém	.	2	5	-2	-2	
Tatabánya	.	2	3	-3	-5	
843 Budapest (Lőrinc)	.		8	-1	-4	7
840 Budapest OMI	.		8	-1	-2	8
Budapest (Szabadságh., 474 m)	.	13	6	-3	-4	2
Martonvásár	.		5	-2	-3	
Székesfehérvár	.	fol	6	-1	5	
Dunaújváros	.		8	-2	-2	
Szekszárd	.	—	—	-3	-6	
Mohács	.		3	-3	-5	
960 Baja	ny		4	-2	-3	0
Kalocsa	—					
Cegléd	.		9	-3	-4	5
860 Szolnok	.		8	-5	-7	7
970 Kecskemét	.		9	-2	-2	6
Kiskunfélegyháza	.		9	-2	-4	
982 Szeged	.		6	-4	-5	0
Mezőhegyes	.		8	-4	-6	
Orosháza	.		8	-5	-8	5
990 Békéscsaba	.		8	-5	-6	8
Túrkeve	.		8	-5	-6	6
Berettyóújfalu	.		7	-3	-3	
988 Debrecen	.		8	-4	-7	8
892 Nyíregyháza	.		7	-4	-5	8
Kisvárda	.	1	5	-3	-5	7
Mátészalka	.	2	3	-3	-4	
Tiszabecs	.		5	-5	-6	
Vác	.		5	-1	-2	
Gödöllő	.		6	-2	-5	8
Lőrinci	.		8	-3	-6	
Gyöngyös	.		8	-4	-6	8
Balassagyarmat	.	1	4	-3	-5	
755 Salgótarján	.		6	-3	-4	
Galyatető (932 m)	.	16	3	-5		
851 Kékestető (1000 m)	.	10	3	-3	-5	9
Kompolt	.		8	-2	-5	6
Eger	.		8	-4	-9	7
Putnok	.		6	-3	-4	
Lillafüred	—					
772 Miskolc	.		6	-5	-6	4
Füged	.		8	-3	-5	
Sárospatak	.		7	-2	-5	8

	24 órai csapadék mm	Hó cm
Rajka	.	fol
Kapuvár	.	
Bábolna	.	3
Komárom	.	3
Káld	—	
Sopronhorp.	.	
Körmend	.	2
Letenye	1	
Sümeg	.	3
Zirc	.	9
Kisbér	.	3
Mór	.	4
Alcsút	.	fol
Esztergom	—	
Dobogókő	ny*	22
Fonyód	.	
Tab	.	fol
Sárbogárd	—	
Lengyel	.	16
Nagykónyi	.	fol
Marcali	.	2
Somogyszob	.	12
Kaposvár	.	11
Bonnya	ny	7
Szigetvár	.	
Bácsalmás	ny	
Kiskunhalas	.	
Izsák	.	
Kunsztmiklós	.	
Örkény	.	
Nagykáta	.	
Jászapáti	.	
Tiszakécske	.	
Monor	.	
Kistelek	.	
Makó	—	
Szentes	.	
Szarvas	.	
Szeghalom	.	
Körösszakál	.	
Tiszaroff	.	
Poroszló	.	
Karcag	.	
Hortobágy	.	
Polgár	.	
Hajdúdorog	.	
Nyírlugos	—	
Csenger	—	
Vásárosnamény	.	fol
Záhony	.	2
Romhány	.	fol
Borsodnádasd	—	
Jósvafő	—	
Szendrőlád	.	
Hidasnémeti	.	
Tokaj	—	
Szentendre	.	

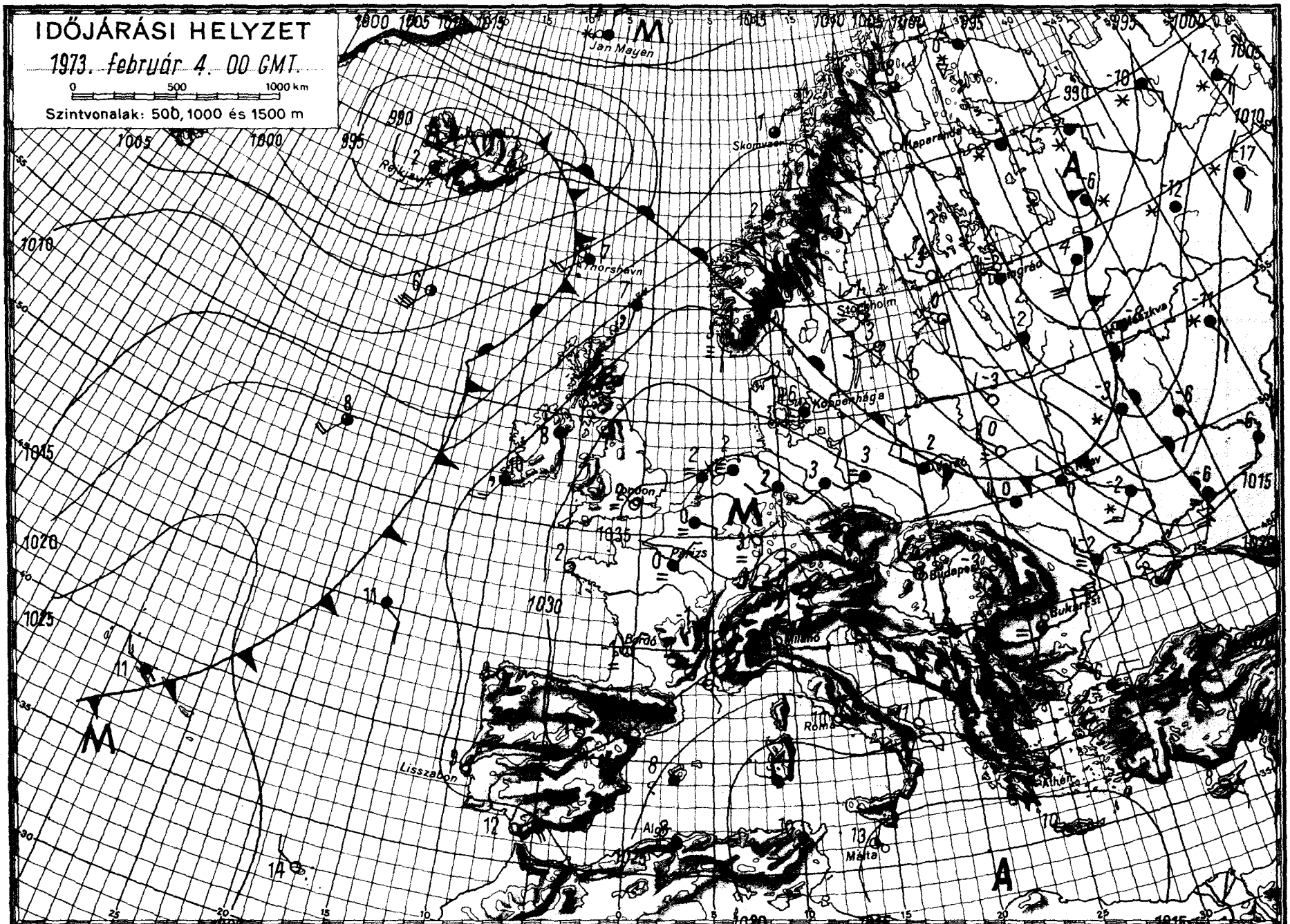

OFFSET: MTCHOA, BUDAPEST

IDŐJÁRÁSI NAPIJELENTÉS

ЕЖЕДНЕВНЫЙ МЕТЕОРОЛОГИЧЕСКИЙ БЮЛЛЕТЕНЬ • DAILY WEATHER REPORT
BULLETIN QUOTIDIEN DE TEMPS • TÄGLICHER WETTERBERICHT

KIADJA: ORSZÁGOS METEOROLÓGIAI SZOLGÁLAT
Készíti: Központi Előrejelző Intézet Előrejelző Osztálya — Megrendelhető: Budapest, II., Kitaibel Pál u. 1.
Telefon: 353-500, Előrejelző Osztály: 150-410 — Megjelenik naponként — Évi előfizetési díja: 720,— Ft
Kiadásért felel: az OMSZ elnöke — Szerkesztésért felel: a KEI igazgatója

86. évfolyam 36. szám + Budapest + 1973. február 5. hétfő

Az időjárási helyzet ma reggel és a várható időjárás:

Dél- és Közép-Európa időjárását nagy kiterjedésü leszálló légmozgásu zóna határozza meg. Ennek következtében az emlitett területeken változóan felhős, párás, sokfelé ködös az idő, helyenként ködszitálással. Az óceáni enyhe, nedves léghullámok a Brit-szigeteken és a Skandináv félszigeten át a Szovjetunió európai területe fölé áramlanak. Igy az emlitett területeken változékony, felhős, csapadékos, az évszakhoz képest enyhe az időjárás.

Hazánkban vasárnap a Tiszántul kivételével kevés felhő volt, több helyről 4, 8 órás napsütést jelentettek. A Tiszántulon erősen felhős, párás, helyenként ködös idő volt. Egy-két helyen jelentéktelen mennyiségü csapadék hullott. A hőmérséklet napközben általában 3, 8 fokig emelkedett, keleten a tartósan ködös helyeken 1, +2 fokot mértek. Ma hajnalra +2, 5 fokig hült le a levegő. Délelőtt nyugaton helyenként felszakadozott a felhőzet, keleten borult, párás, ködös idő volt. Néhány helyről ködszitálást jelentettek. A hőmérséklet 11 órakor nyugaton +1, +5 fokig emelkedett, a tartósan ködös helyeken csak -2, 0 fokot mértek.

Ma 12 órakor Budapesten a hőmérséklet -1 fok, a tengerszintre átszámitott légnyomás 775 mm, alig változik.

Várható időjárás kedd estig:

Változóan felhős, párás, főként a hajnali és a reggeli órákban többfelé ködös idő, ködszitálással, egy-két helyen zúzmaraképződéssel.
Mérsékelt, változó irányu szél.
Várható legalacsonyabb éjszakai hőmérséklet: 0, -5 fok között,
legmagasabb nappali hőmérséklet kedden: a tartósan ködös helyeken 0 fok körül, máshol kevéssel +5 fok felett.

Bartha Péterné s.k.

TÁVOLABBI KILÁTÁSOK PÉNTEK REGGELIG:

Megélénkülő nyugati széllel felhőátvonulások, kisebb esőkkel, később havas esővel. Az időszak második felében már csak kevés helyen köd. Legalacsonyabb hajnali hőmérsékletek: -3, +3 fok között, legmagasabb nappali hőmérsékletek: 0, +6 fok között. Jelentős mennyiségü /legalább 5 mm/ csapadék az ország területének 20 %-án várható.

TÁVELŐREJELZŐ OSZTÁLY

A hőmérséklet napi középértéke és eltérése a 100 évi átlagtól /Budapesten/:

1973. II. 4. 3,5 C° +3,5 C°

1871 óta ezen a napon Budapesten előfordult:

legmagasabb hőmérséklet 13,8 C° /1967/,
legalacsonyabb hőmérséklet -15,8 C° /1956/.

73.0094.

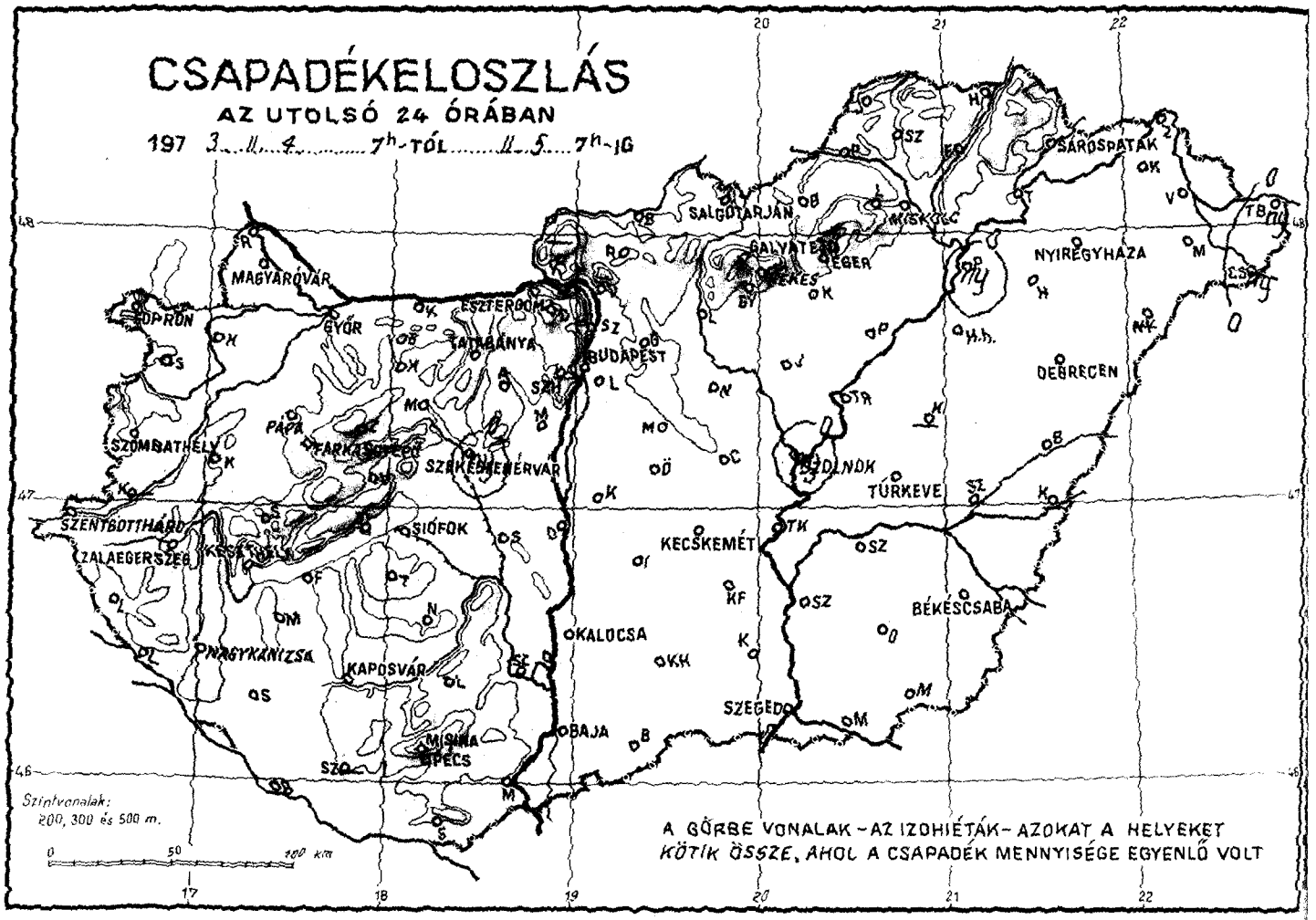
CSAPADÉKELOSZLÁS
AZ UTOLSÓ 24 ÓRÁBAN
197 3. II. 4. 7h-TÓL II. 5. 7h-IG
SOPRON
MAGYARÓVÁR
GYŐR
ESZTERGOM
TATABÁNYA
BUDAPEST
SALGÓTARJÁN
MISKOLC
SÁROSPATAK
NYÍREGYHÁZA
DEBRECEN
PÁPA
SZOMBATHELY
SZÉKESFEHÉRVÁR
SZOLNOK
TÚRKEVE
SZENTGOTTHÁRD
ZALAEGERSZEG
SIÓFOK
KECSKEMÉT
BÉKÉSCSABA
NAGYKANIZSA
KAPOSVÁR
KALOCSA
SZEGED
MOHÁCS
PÉCS
BAJA
Szintvonalak:
200, 300 és 500 m.
A GÖRBE VONALAK – AZ IZOHIÉTÁK – AZOKAT A HELYEKET
KÖTIK ÖSSZE, AHOL A CSAPADÉK MENNYISÉGE EGYENLŐ VOLT

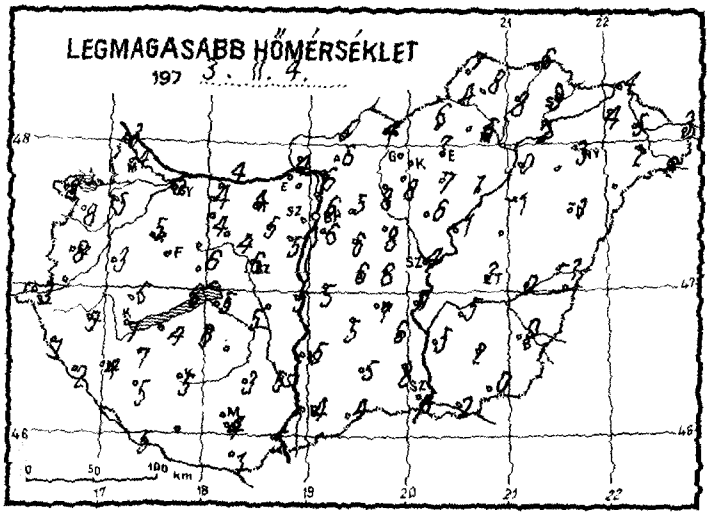
LEGMAGASABB HŐMÉRSÉKLET
197 3. II. 4.

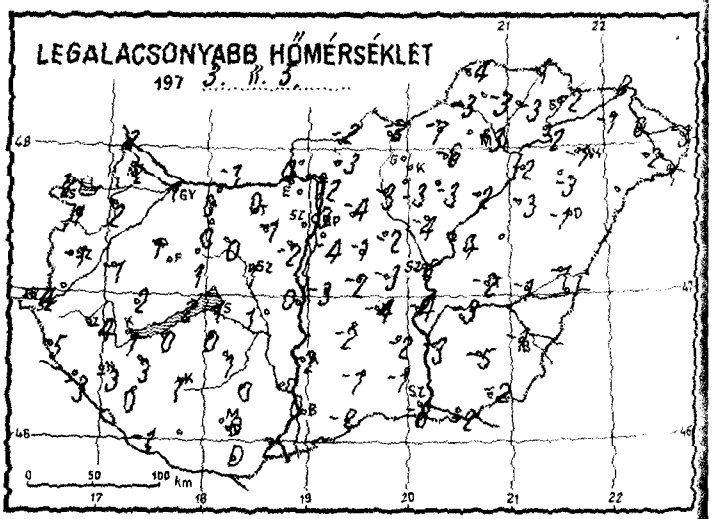
LEGALACSONYABB HŐMÉRSÉKLET
197 3. II. 5.

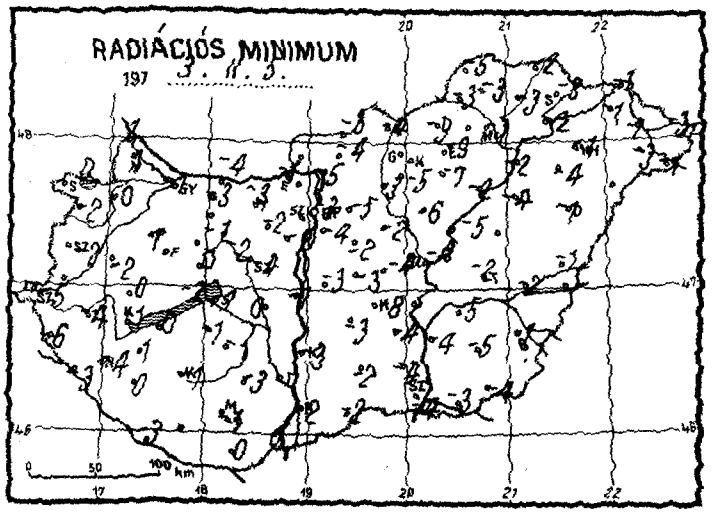
RADIÁCIÓS MINIMUM
197 3. II. 3.

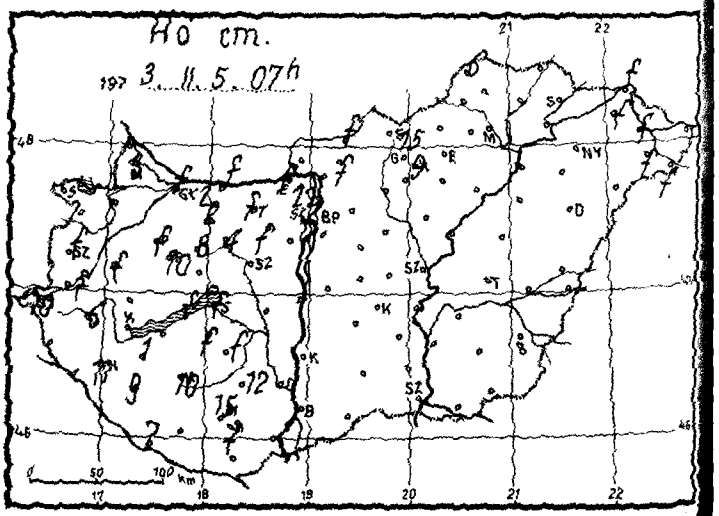
Hó cm.
197 3. II. 5. 07h

1973. február hó, 5. nap hétfő

	Csapadék (mm)	Hó cm	Hőmérsékleti szélsőségek: tegnapi nappali max.	éjszakai min.	min. 5 cm-en	Napsütés (óra) tegnap
Mosonmagyaróvár		3	4	2	1	1
12822 Győr		folt	5	1	-1	4
825 Pápa		folt	5	1	1	4
805 Sopron			8	2	0	3
812 Szombathely		folt	8	-1	-2	6
910 Szentgotthárd		10	3	-4	-5	
915 Zalaegerszeg		6	5	-4	-4	
Lenti		-	1	-5	-6	
925 Nagykanizsa		11	4	-3	-4	6
920 Keszthely			7	1	-1	1/2
Tihany		folt	6	2	-2	
935 Siófok		folt	5	1	-1	7
942 Pécs		folt	4	0	-1	4
Misinatető (534 m)		15	1	0	-1	8
Siklós			1	0	0	
Farkasgyepű (400 m)		10	2	-1	-2	
Veszprém			6	1	0	
Tatabánya		folt	4	0	-3	
843 Budapest (Lőrinc)			6	-4	-4	6
840 Budapest OMI			6	0	-3	7
Budapest (Szabadságh., 474 m)		11	4	-1	-5	7
Martonvásár			5	-2	-2	5
Székesfehérvár	ny		6	1	-4	
Dunaújváros			5	0	-1	
Szekszárd			6	-	-	
Mohács			5	2	0	
960 Baja			4	0	-2	5
Kalocsa			5	-2	-3	
Cegléd			8	-3	-4	5
860 Szolnok	ny		4	-5	-6	2
970 Kecskemét			7	-4	-8	5
Kiskunfélegyháza			6	-2	-4	
982 Szeged			4	-3	-4	2
Mezőhegyes			0	-2	-4	0
Orosháza			2	-2	-5	0
990 Békéscsaba			0	-1	-1	0
Túrkeve			2	-2	-2	0
Berettyóújfalu			-1	-1	1	
880 Debrecen			-1	-1	-1	0
892 Nyíregyháza			3	-1	-1	2
Kisvárda		folt	4	-1	1	0
Mátészalka		folt	2	-2	3	
Tiszabecs	ny		3	-3	3	
Vác			6	-2	5	
Gödöllő			5	4	5	7
Lőrinci			8	-3	3	
Gyöngyös			8	-3	5	6
Balassagyarmat		folt	5	-2	-3	
755 Salgótarján			4	-2	-4	
Galyatető (932 m)		15	2	-4	-	
851 Kékestető (1000 m)		9	2	2	-4	6
Kompolt			7	-3	-7	4
Eger			7	-6	-9	4
Putnok			4	-3	-3	
Lillafüred			7	-4	-8	
772 Miskolc			6	-3	-3	2
Füged			8	-3	-3	
Sárospatak			9	-2	-3	2

24 órai csapadék mm		Hó cm
Rajka		
Kapuvár		
Bábolna		2
Komárom		folt
Káld		folt
Sopronhorp.		
Körmend		
Letenye		-
Sümeg		folt
Zirc		8
Kisbér		2
Mór		4
Alcsút		folt
Esztergom		folt
Dobogókő		20
Fonyód		
Tab		folt
Sárvár		
Lengyel		10
Nagykónyi		folt
Marcali		1
Somogyszob		9
Kaposvár		10
Hácksztgy.		7
Szigetvár		
Bácsalmás		
Kiskunhalas		
Izsák		
Kunsztmiklós		
Örkény		
Nagykáta		
Jászapáti		
Tiszakécske		
Monor		
Kistelek		
Makó		
Szentes		
Szarvas		
Szeghalom		
Körösszakál		
Tiszaroff		
Poroszló		
Karcag		
Hortobágy		
Polgár	ny	
Hajdúdorog		
Nyírlugos		
Csenger	ny	folt
Vásárosnamény		folt
Záhony		folt
Kisvárda		
Romhány		folt
Borsodnádasd		
Jósvafő		6
Szendrőlád		
Hidasnémeti		
Tokaj		
Szentendre		

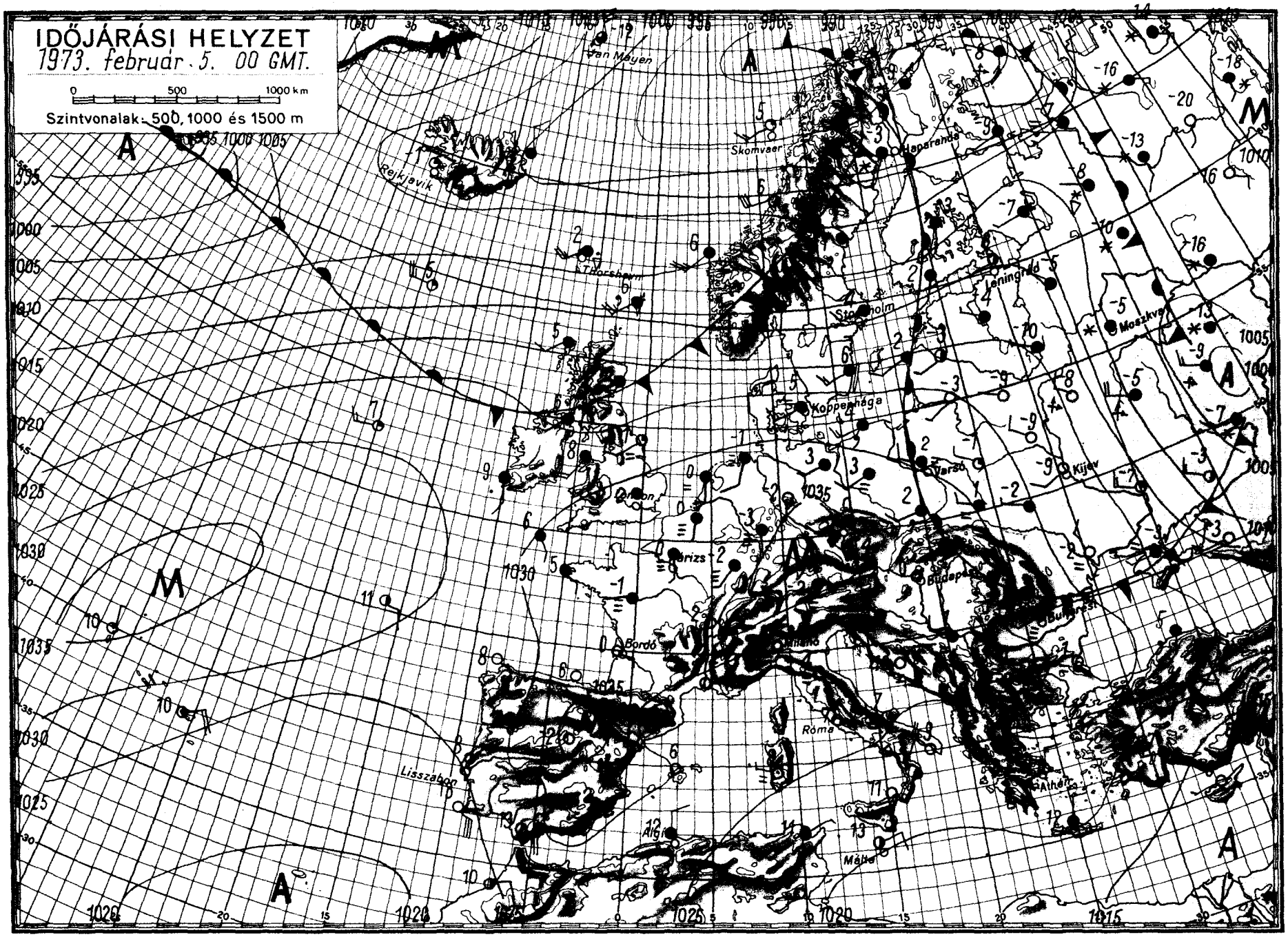

OFFSET - NYOMDA, BUDAPEST

IDŐJÁRÁSI NAPIJELENTÉS

ЕЖЕДНЕВНЫЙ МЕТЕОРОЛОГИЧЕСКИЙ БЮЛЛЕТЕНЬ • DAILY WEATHER REPORT
BULLETIN QUOTIDIEN DE TEMPS • TÄGLICHER WETTERBERICHT

KIADJA: ORSZÁGOS METEOROLÓGIAI SZOLGÁLAT
Készíti: Központi Előrejelző Intézet Előrejelző Osztálya — Megrendelhető: Budapest, II., Kitaibel Pál u. 1.
Telefon: 353-500, Előrejelző Osztály: 150-410 — Megjelenik naponként — Évi előfizetési díja: 720,— Ft
Kiadásért felel: az OMSZ elnöke — Szerkesztésért felel: a KEI igazgatója

86. évfolyam 37. szám + Budapest + 1973. február 6. kedd

Az időjárási helyzet ma reggel és a várható időjárás:

Európa északi részein kelet felé vonulva egymást követik a különböző hőmérsékletü léghullámok. Ezeknek pályája az elmult 24 órában kissé délebbre csuszott, igy Nyugat- és Közép-Európában ismét megélénkült a szél, a tartós köd sok helyen megszünt. Az óceán felől továbbra is enyhe, kisebb nedvességtartalmu levegő áramlik a kontinens fölé. Mivel ennek áramlása a következő 36 órában tovább folytatódik, ezért az évszakhoz képest enyhe marad az idő.

Hazánkban hétfőn a Dunántul északnyugati megyéiben kevés volt a felhő, 3, 6 órán át sütött a nap. Az ország többi részén - kivéve az Északi-hegyvidék egy-két helyét - egész napon át borult, ködös idő volt. Csapadékot csak ködszitálás formájában jelentettek a Duna-Tisza közéről és az északkeleti megyékből. A legmagasabb hőmérséklet a napsütéstől függően alakult, a Dunántulon +3, +9, a borult, ködös helyeken csak -2, +3 fok között volt. Ma hajnalra +1, -7 fokig hült le a levegő. Éjszaka sok helyen keletkezett köd, a köd keletkezést néhány helyen zúzmara lerakódás kisérte. A ködök feloszlása csak a késődélelőtti órákban, a nyugati, északnyugati szél megélénkülésével kezdődött meg. 11 órakor a hőmérséklet -2, +5 fok között volt.

Ma 12 órakor Budapesten a hőmérséklet +2 fok, a tengerszintre átszámitott légnyomás 767 mm, mérsékelten süllyed.

Várható időjárás szerda estig:

Felhőátvonulások, csapadék nem valószinü.
Mérsékelt, napközben több helyen élénk nyugati, északnyugati szél.
A ködök fokozatosan feloszlanak.

Várható legalacsonyabb éjszakai hőmérséklet: +1, -4,
legmagasabb nappali hőmérséklet szerdán: +2, +7 fok között.

Bóna Márta s.k.

A hőmérséklet napi középértéke és eltérése a 100 évi átlagtól /Budapesten/:

1973. II. 5.:	+0,4 C°	+0,3 C°

1871 óta ezen a napon Budapesten előfordult:

legmagasabb hőmérséklet	12,4 C° /1926/,
legalacsonyabb hőmérséklet	-16,8 C° /1956/.

73.0096.

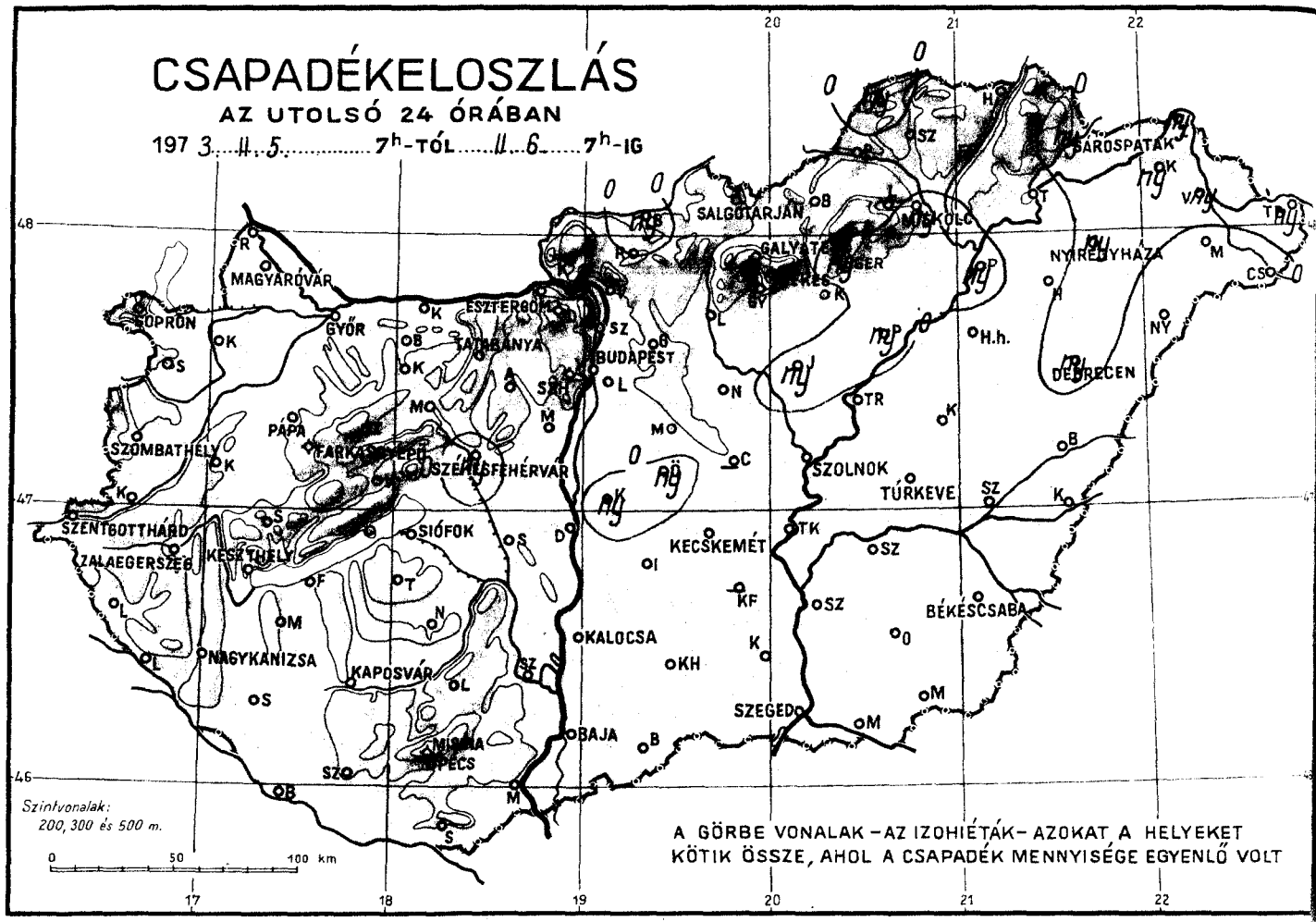
CSAPADÉKELOSZLÁS
AZ UTOLSÓ 24 ÓRÁBAN
197 3. II. 5. 7h-TÓL II. 6. 7h-IG
MAGYARÓVÁR
SOPRON
GYŐR
ESZTERGOM
TATABÁNYA
BUDAPEST
SALGÓTARJÁN
MISKOLC
GALYATETŐ
NYÍREGYHÁZA
DEBRECEN
SZOLNOK
TÚRKEVE
SZOMBATHELY
PÁPA
SZÉKESFEHÉRVÁR
SIÓFOK
SZENTGOTTHÁRD
ZALAEGERSZEG
KESZTHELY
NAGYKANIZSA
KAPOSVÁR
KECSKEMÉT
KALOCSA
BÉKÉSCSABA
SZEGED
BAJA
PÉCS
Szintvonalak:
200, 300 és 500 m.
0 50 100 km
A GÖRBE VONALAK – AZ IZOHIÉTÁK – AZOKAT A HELYEKET
KÖTIK ÖSSZE, AHOL A CSAPADÉK MENNYISÉGE EGYENLŐ VOLT

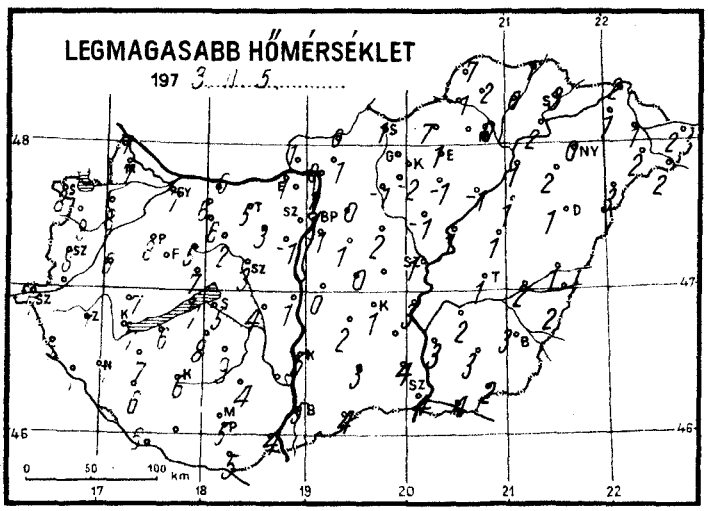
LEGMAGASABB HŐMÉRSÉKLET
197 3. II. 5.
0 50 100 km

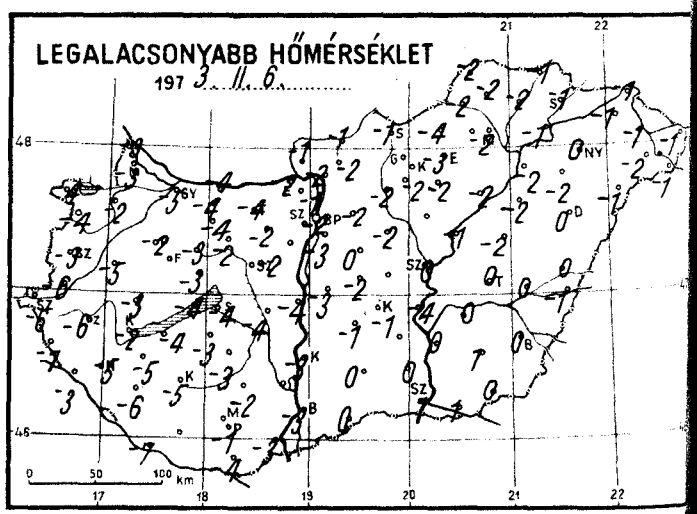
LEGALACSONYABB HŐMÉRSÉKLET
197 3. II. 6.
0 50 100 km

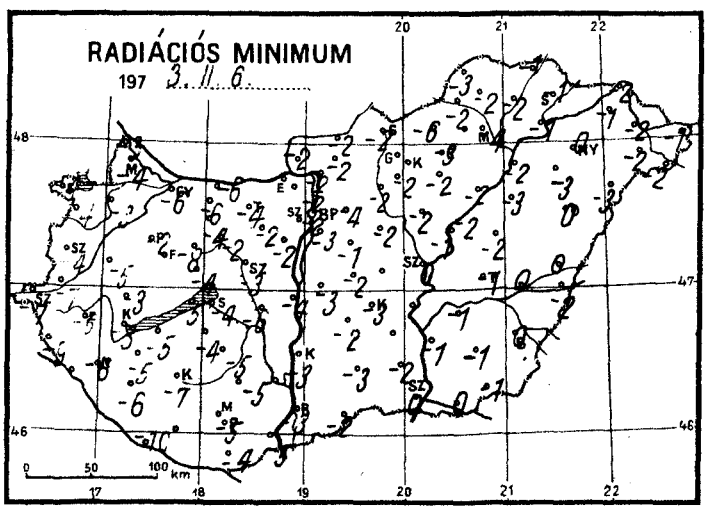
RADIÁCIÓS MINIMUM
197 3. II. 6.
0 50 100 km

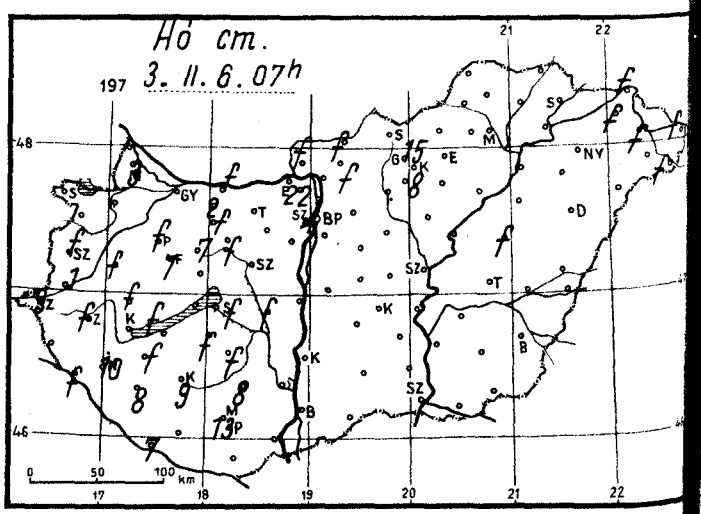
Hó cm.
197 3. II. 6. 07h
0 50 100 km

1973. február ..... hó,
6. ..... nap kedd .....

	Az utolsó 24 óra adatai						24 órai csapadék mm		Hó cm
	Csapadék (mm)	Hó cm	Hőmérsékleti szélsőségek: tegnapi nappali max.	éjszakai min.	min. 5 cm-en	Napsütés (óra) tegnap			
Mosonmagyaróvár	•	3	7	-3	-4	5	Rajka	•	
12822 Győr	•		7	-5	-6	3	Kapuvár	•	
825 Pápa	•	folt	8	-2	-2	5	Bábolna	•	
805 Sopron	•		8	-4	-4	6	Komárom	•	
812 Szombathely	•	folt	8	-3	-4	6	Káld	•	
910 Szentgotthárd	•	9	7	-6	-7	6	Sopronhorp.	•	
915 Zalaegerszeg	•	folt	7	-6	-6		Körmend	•	
Lenti	•		7	-7	-9		Letenye	•	
925 Nagykanizsa	•	10	7	-5	-6	2	Sümeg	•	
920 Keszthely	•		7	-2	-3	3	Zirc	•	7
Tihany	•		7	-4	-5		Kisbér	•	
935 Siófok	•	folt	5	-4	-4	6	Mór	•	
942 Pécs	•		5	-1	-5	0	Alcsút	•	
Misinatető (534 m)	•	13	3	0	-2	0	Esztergom	•	
Siklós	•		5	-4	-4		Dobogókő	•	12
Farkasgyepű (400 m)	•	7	5	-2	-2		Fonyód	•	
Veszprém	•		7	-3	-4		Tab	•	
Tatabánya	•		5	-4	-4		Sárbogárd	•	
843 Budapest (Lőrinc)	•		-1	-3	-3	0	Lengyel	•	8
840 Budapest OMI	•		1	-2	-2	0	Nagykónyi	•	
Budapest (Szabadságh., 474 m)	•	4	4	-3	-3	6	Marcali	•	
Martonvásár	•		-1	-2	-2	0	Somogyszob	•	8
Székesfehérvár	ny,		3	-2	-3		Kaposvár	•	9
Dunaújváros	•		1	-4	-4		Barcs	•	7
Szekszárd	•		-	-	-		Szigetvár	•	
Mohács	•		4	-3	-3		Bácsalmás	•	
960 Baja	•		5	-3	-3	0	Kiskunhalas	•	
Kalocsa	•		5	-3	-3		Izsák	•	
Ceglédi	•						Kunsztmiklós	•	
860 Szolnok	•		1	0	0	0	Örkény	•	
970 Kecskemét	•		1	-1	-3	0	Nagykáta	•	
Kiskunfélegyháza	•						Jászapáti	•	
982 Szeged	•		4	1	0	0	Tiszakécske	•	
Mezőhegyes	•		2	0	-2	0	Monor	•	
Orosháza	•		3	1	-1	0	Kistelek	•	
990 Békéscsaba	•		3	0	0	0	Makó	•	
Túrkeve	•		1	0	-1	0	Szentes	•	
Berettyóújfalu	•		1	0	0		Szarvas	•	
880 Debrecen	ny,		1	0	0	0	Szeghalom	•	
892 Nyíregyháza	ny,		0	0	0	0	Körösszakál	•	
Kisvárda	ny,	folt	1	-1	-1	0	Tiszaroff	•	
Mátészalka	•		2	-2	-2		Poroszló	•	
Tiszabecs	ny,	folt	2	-1	-1		Karcag	•	
Vác	•		0	-2	-2		Hortobágy	•	
Gödöllő	•		0	-2	-4	0	Polgár	ny,	
Lőrinci	•		-1	-2	-2		Hajdúdorog	•	
Gyöngyös	•		-2	-2	-2	0	Nyírlugos	•	
Balassagyarmat	ny,	folt	0	-1	-2		Csenger	•	
755 Salgótarján	•		1	-1	-2		Vásárosnamény	ny,	
Galyatető (932 m)	•	15	6	-4	-		Záhony	ny,	
851 Kékestető (1000 m)	•	8	3	-3	-3	8	Kisvárda	•	
Kompolt	•		-1	-2	-2	0	Romhány	•	
Eger	ny,		-1	-3	-3	0	Borsodnádasd	•	
Putnok	•		-1	-2	-2		Jósvafő	ny,	
Lillafüred	•		5	-3	-6		Szendrőlád	•	
772 Miskolc	ny		0	-2	-4	0	Hidasnémeti	•	
Füged	•		0	-2	-2		Tokaj	•	
Sárospatak	ny		3	-1	-1		Szentendre	•	

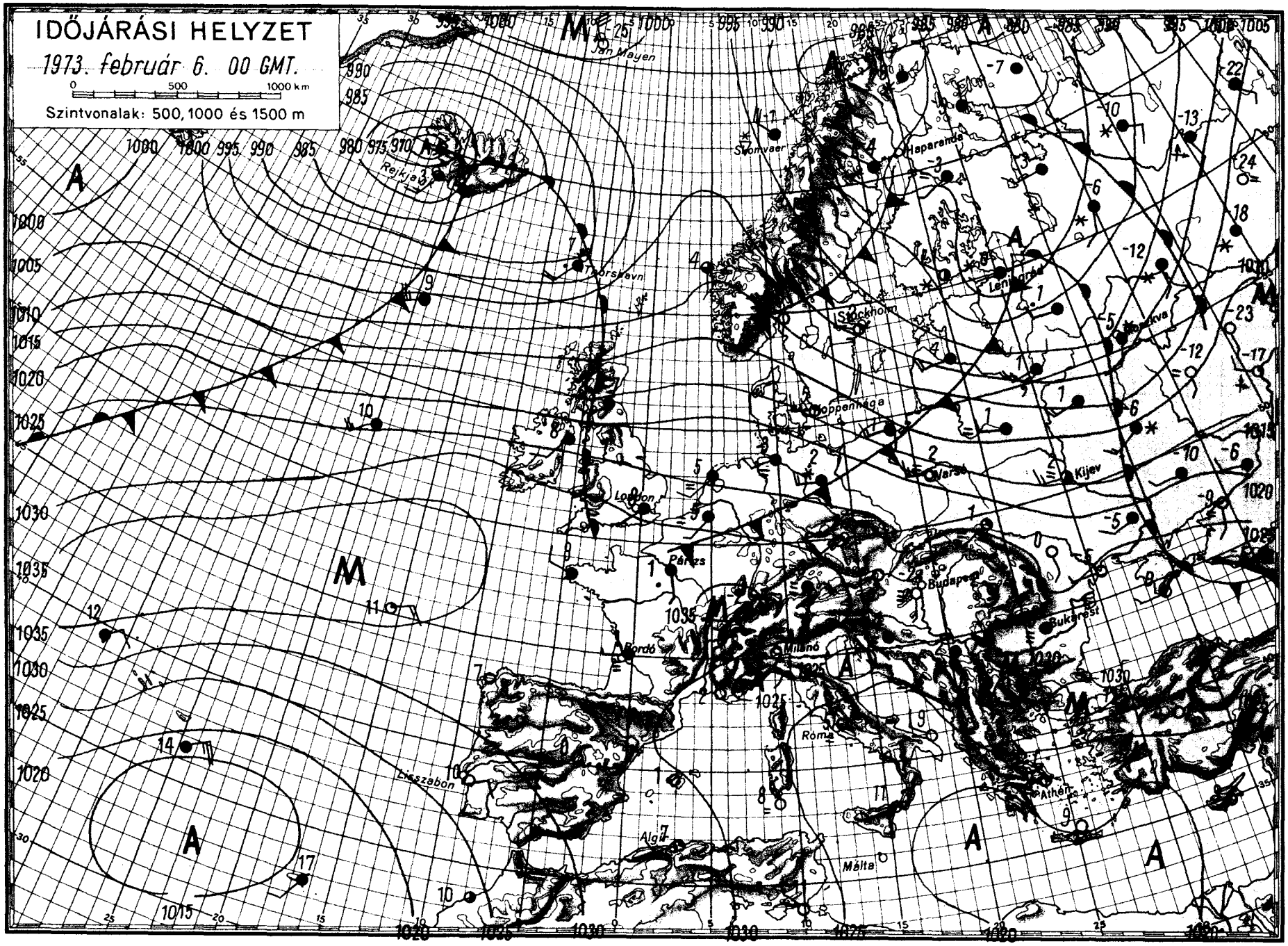

OFFSET NYOMDA BUDAPEST

IDŐJÁRÁSI NAPIJELENTÉS

ЕЖЕДНЕВНЫЙ МЕТЕОРОЛОГИЧЕСКИЙ БЮЛЛЕТЕНЬ • DAILY WEATHER REPORT
BULLETIN QUOTIDIEN DE TEMPS • TÄGLICHER WETTERBERICHT

KIADJA: ORSZÁGOS METEOROLÓGIAI SZOLGÁLAT
Készíti: Központi Előrejelző Intézet Előrejelző Osztálya — Megrendelhető: Budapest, II., Kitaibel Pál u. 1.
Telefon: 353-500, Előrejelző Osztály: 150-410 — Megjelenik naponként — Évi előfizetési díja: 720,— Ft
Kiadásért felel: az OMSZ elnöke — Szerkesztésért felel: a KEI igazgatója

86. évfolyam 38. szám + Budapest + 1973. február 7. szerda

Az időjárási helyzet ma reggel és a várható időjárás:

Az óceáni, változékony időjárást okozó légtömegek pályája az elmult 24 óra folyamán délebbre helyeződött át, és iránya az északkeleti irányból keleti irányu lett. Ennek következtében Közép-Európa fölé is eljutottak az enyhe, gyors változást okozó léghullámok, és véget vetettek a hosszu idő óta tartó ködös, párás, csendes időjárásnak. A Kárpát-medence időjárását is a továbbiakban a nyugat felől érkező különböző hőmérsékletü légtömegek határozzák meg.

Hazánkban kedden csak az északkeleti megyékben maradt borult az ég, az ország nagy részén felhőátvonulások voltak, és több helyről 3, 8 órás napsütést jelentettek. Az elmult 24 óra folyamán csak az északi megyékben volt néhány helyen jelentéktelen mennyiségü eső, gyenge havazás. A lehullott csapadék mennyisége sehol sem érte el az 1 mm-t. A hőmérséklet napközben északkeleten csak 0, +2, máshol 2, 9 fokig emelkedett. Szerda hajnalra szeszélyes területi eloszlásban +2, -5 fokig hült le a levegő. Délelőtt erősen felhős, egy-két helyen szeles idő volt, A hőmérséklet 11 órakor 0 és +6 fok között váltakozott.

Ma 12 órakor Budapesten a hőmérséklet 8 fok, a tengerszintre átszámitott légnyomás 763 mm, változatlan.

Várható időjárás csütörtök estig:

Felhőátvonulások, néhány helyen, főként északon futó esővel.
Megélénkülő, időnként megerősödő délnyugati, nyugati szél.
Változékony, enyhe idő.
Várható legalacsonyabb éjszakai hőmérséklet: +2, -3,
legmagasabb nappali hőmérséklet: 3, 8 fok között.

Dunay Sándorné s.k.

A hőmérséklet napi középértéke és eltérése a 100 évi átlagtól /Budapesten/:

1973. II. 6.: 1,6 C° + 1,8 C°

1871 óta ezen a napon Budapesten előfordult:

legmagasabb hőmérséklet 12,5 C° /1933/,
legalacsonyabb hőmérséklet -16,5 C° /1954/.

73.0098.

CSAPADÉKELOSZLÁS

AZ UTOLSÓ 24 ÓRÁBAN

197 3. II. 6. 7h-TÓL II. 7. 7h-IG

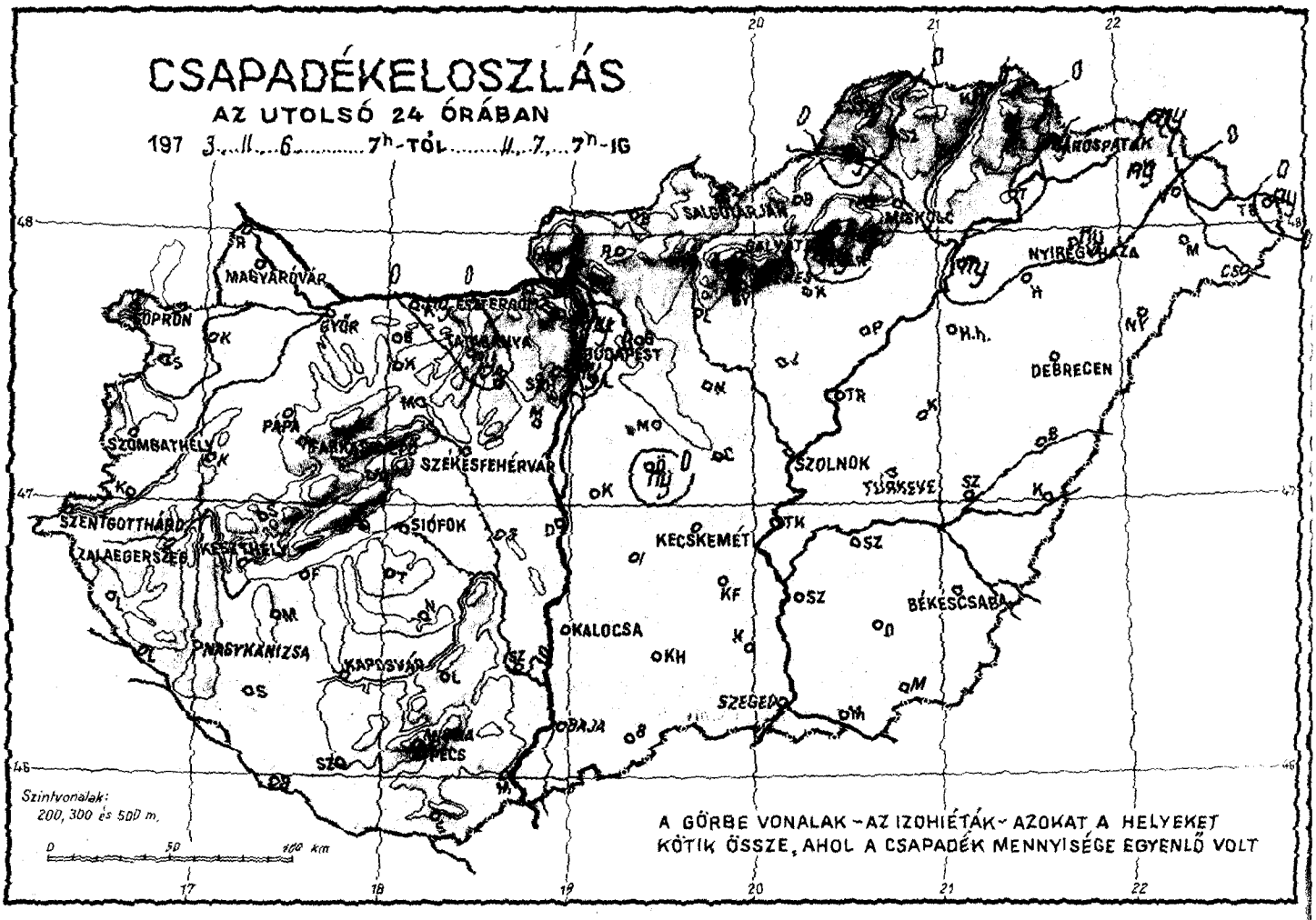

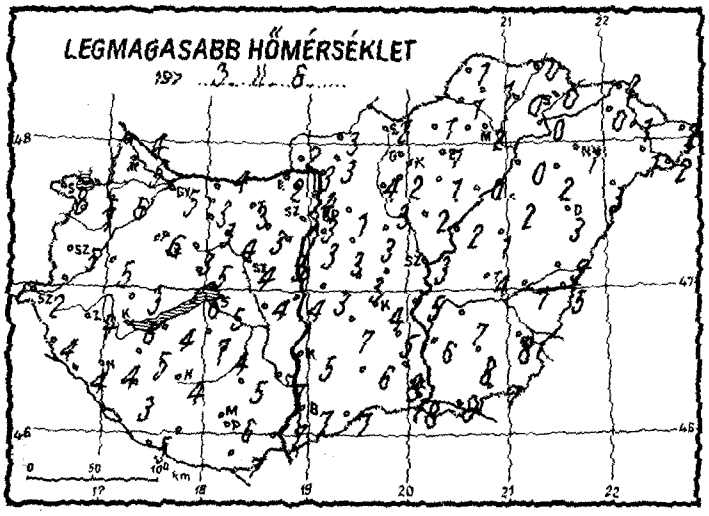

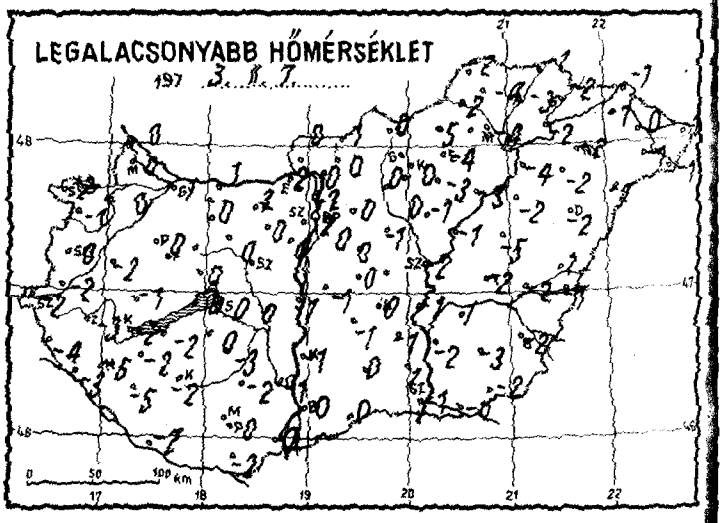

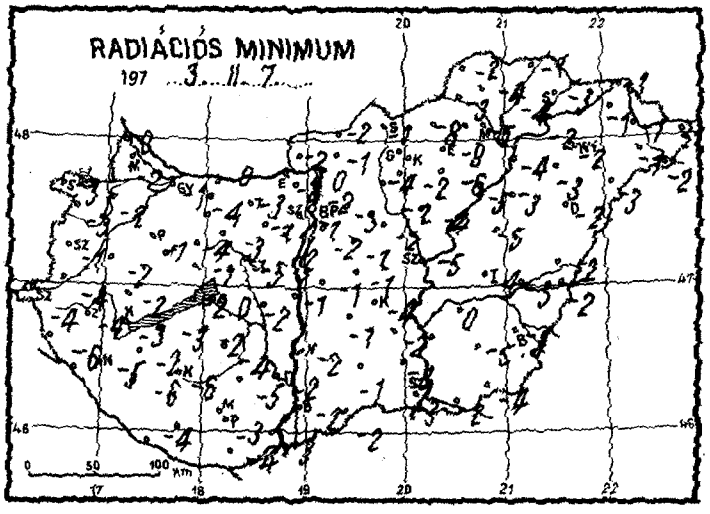

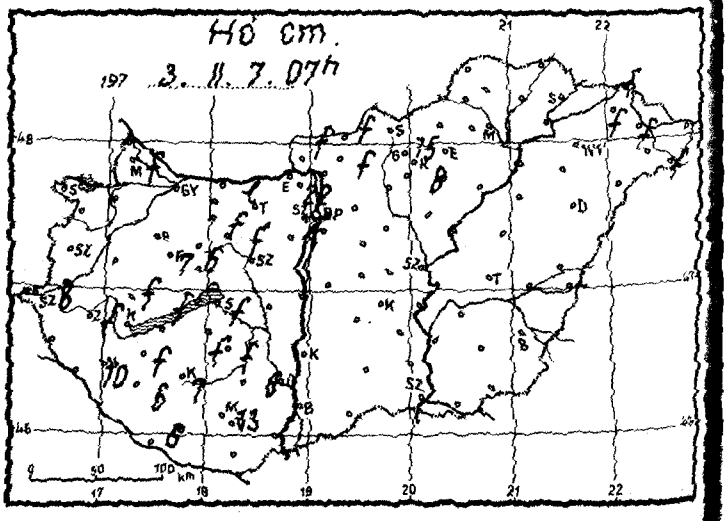

1973. február hó, 7. nap szerda

	Az utolsó 24 óra adatai						24 órai csapadék mm		Hó cm
	Csapadék (mm)	Hó cm	Hőmérsékleti szélsőségek: tegnapi nappali max.	éjszakai min.	min. 5 cm-en	Napsütés (óra) tegnap			
Mosonmagyaróvár	•	folt	5	0	-2	4	Rajka	•	
12822 Győr	•		5	1	-1	3	Kapuvár	•	
825 Pápa	•		6	0	-1	6	Bábolna	•	lepel
805 Sopron	•		8	-2	-3	5	Komárom	ny	
812 Szombathely	•=		5	0	-1	4	Káld	•	
910 Szentgotthárd	•=	8	2	-2	-4	3	Sopronhorp.	•	
915 Zalaegerszeg	•	folt	4	-3	-4		Körmend	•	
Lenti	•	—	4	-4	-6		Letenye	•	
925 Nagykanizsa	•≡	10	4	-5	-5	2	Sümeg	•	folt
920 Keszthely	•≡		6	-2	-3	4	Ziro	•	6
Tihany	•		6	0	-2		Kisbér	•	folt
935 Siófok	•	folt	5	0	0	4	Mór	•	folt
942 Pécs	•=		6	0	-3	7	Alcsút	•	
Misinatető (534 m)	•	13	1	0	-3	8	Esztergom	•	
Siklós	•		7	-2	-4		Dobogókő	•	22
Farkasgyepű (400 m)	•	7	3	-2	-3		Fonyód	•	
Veszprém	•		5	0	-1		Tab	•	folt
Tatabánya	ny		3	2	-3		N.Iparosgép.	•	
843 Budapest (Lőrinc)	•		3	0	-2	4	Lengyel	•	6
840 Budapest OMI	ny		3	2	-1	6	Nagykónyi	•	folt
Budapest (Szabadságh.,474 m)	•	folt	0	-3	-3	3	Marcali	•	folt
Martonvásár	•		3	0	-2	3	Somogyszob	•	6
Székesfehérvár	•		4	0	-5		Kaposvár	•	7
Dunaújváros	•		4	-1	-1		Homoksztgy.	.≡	6
Szekszárd	•		7	-1	-2		Szigetvár	•	
Mohács	•		7	0	-3		Bácsalmás	•	
960 Baja	•		7	0	-2	6	Kiskunhalas	•	
Kalocsa	•		5	-1	-2		Izsák	•	
Cegléd	—		—	—	—		Kunsztmiklós	•	
860 Szolnok	•=		3	-2	-5	1	Örkény	ny,≡	
970 Kecskemét	•=		4	0	-4	3	Nagykáta	•	
Kiskunfélegyháza	•		5	-1	-2		Jászapáti	•	
982 Szeged	•=		8	-1	-3	6	Tiszakécske	•	
Mezőhegyes	•⌊⌋		7	-2	-4	4	Monor	•	
Orosháza	•		8	-3	-5	5	Kistelek	•	
990 Békéscsaba	•=		8	-2	-3	1	Makó	•	
Túrkeve	•		4	-2	-4	1	Szentes	•	
Berettyóújfalu	•		5	1	-2		Szarvas	•	
8892 Debrecen	•=		3	-2	-2	0	Szeghalom	•	
892 Nyíregyháza	ny,≡		1	-2	-2	0	Körösszakál	•	
Kisvárda	ny,≡	folt	0	-1	-1	0	Tiszaroff	•	
Mátészalka	•		1	-1	-1		Poroszló	•⌊⌋	
Tiszabecs	ny✳		2	-1	-1		Karcag	•	
Vác	•		3	0	0		Hortobágy	•	
Gödöllő	•		1	0	-3	4	Polgár	ny,≡	
Lőrinci	•		4	0	-4		Hajdúdorog	•	
Gyöngyös	•		2	0	-2	2	Nyírlugos	•	
Balassagyarmat	•	folt	3	1	-2		Csenger	•	folt
755 Salgótarján	•		2	0	-1		Vásárosnamény	•	folt
Galyatető (932 m)	.≡	15	2	-6	—		Záhony	ny✳	folt
851 Kékestető (1000 m)	.✳	8	2	-3	-5	5	Vámosmikola	•	folt
Kompolt	•		1	-3	-6	0	Romhány	•	folt
Eger	ny		1	-4	-9	0	Borsodnádasd	•	
Putnok	ny,≡		1	-2	-3		Jósvafő	ny,≡	
Lillafüred	•		3	-4	-5		Szendrőlád	•≡	
772 Miskolc	•=		2	-4	-5	0	Hidasnémeti	•	
Füged	•		0	-3	-4		Tokaj	•	
Sárospatak	ny,≡		0	-2	-3	0	Szentendre	ny,≡	

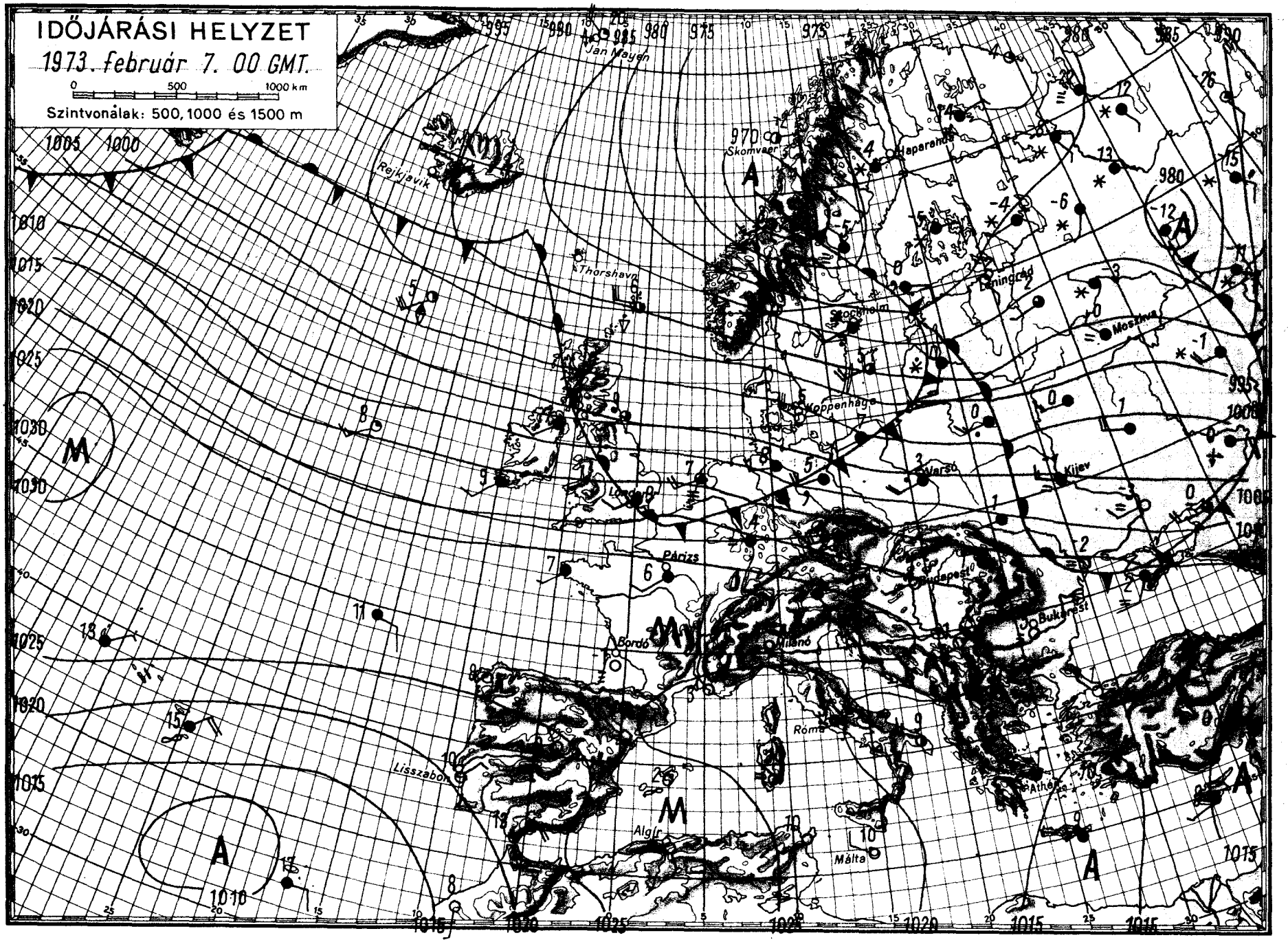

OFFSET HONDA BUDAPEST

IDŐJÁRÁSI NAPIJELENTÉS

ЕЖЕДНЕВНЫЙ МЕТЕОРОЛОГИЧЕСКИЙ БЮЛЛЕТЕНЬ • DAILY WEATHER REPORT
BULLETIN QUOTIDIEN DE TEMPS • TÄGLICHER WETTERBERICHT

KIADJA: ORSZÁGOS METEOROLÓGIAI SZOLGÁLAT
Készíti: Központi Előrejelző Intézet Előrejelző Osztálya — Megrendelhető: Budapest, II., Kitaibel Pál u. 1.
Telefon: 353-500, Előrejelző Osztály: 150-410 — Megjelenik naponként — Évi előfizetési díja: 720,— Ft
Kiadásért felel: az OMSZ elnöke — Szerkesztésért felel: a KEI igazgatója

86. évfolyam 39. szám + Budapest + 1973. február 8. csütörtök

1824

Az időjárási helyzet ma reggel és a várható időjárás:

A változékony, enyhe időjárást hozó különböző hőmérsékletü és nedvességtartalmu óceáni levegőhullámok Európa középső részeit érintve haladnak nyugatról kelet felé. Az egyes levegőhullámok átvonulása futó esőket és szélélénkülést okoz. A hőmérsékletek európa-szerte magasabban alakulnak az évszaknak megfelelő értéknél. A szerdán mért hőmérsékleti maximumok a Skandináv-félsziget déli részein például 8, 10 fokkal magasabbak voltak az elmult 10 év átlagánál. Mivel az óceáni levegő ujabb hullámai érkeznek szárazföldünk fölé, igy a Kárpát-medencében és környékén folytatódik a változékony, február közepén szokatlanul enyhe idő.

Hazánkban szerdán felhőátvonulásokból szórványosan esett az eső. A lehullott csapadékmennyiség azonban sehol sem haladta meg a 2 mm-t. Az északkeleti határmentén napközben sem mértek 2, 5 foknál magasabb hőmérsékletet, az ország többi részén azonban 6, 10 fokos maximumok alakultak ki. Itt emlitjük meg, hogy a Budapesten számitott szerdai napi középhőmérséklet 7,7 fok volt, ilyen magas középhőmérséklet február 7-én a meteorológiai észlelések óta nem fordult elő. Ma hajnalra szeszélyes területi eloszlásban -3, +6 fokig hült le a levegő. Délelőtt tulnyomóan felhős idő volt. Egy-két helyről kisebb esőt jelentettek. Voltak helyek ahol már 11 órakor 7, 10 fokot mutatott a hőmérő.

Ma 12 órakor Budapesten a hőmérséklet 7 fok, volt, a tengerszintre átszámitott légnyomás 762 mm, alig változik.

Várható időjárás péntek estig:

Felhőátvonulások.
Főként az ország északi felében szórványosan kisebb esők.
Mérsékelt, napközben megélénkülő délnyugati, nyugati szél.
Az évszakhoz képest szokatlanul enyhe idő.
Várható legalacsonyabb éjszakai hőmérséklet: +4, -1,
legmagasabb nappali hőmérséklet pénteken: 5, 10 fok között.

Kerényi Nárcisz s.k.

TÁVOLABBI KILÁTÁSOK KEDD REGGELIG:

Élénk nyugati, északnyugati széllel felhőátvonulások, futó záporok. Legalacsonyabb hajnali hőmérsékletek eleinte -1, +4, később +1, -4 fok között. Legmagasabb nappali hőmérsékletek eleinte +5, +9, később +1, +5 fok között. Jelentős mennyiségü /legalább 5 mm/ csapadék az ország területének 40 százalékán várható.

TÁVELŐREJELZŐ OSZTÁLY

A hőmérséklet napi középértéke és eltérése a 100 évi átlagtól /Budapesten/:

1973. II. 7.: 7,7 C° +8,0 C°

1871 óta ezen a napon Budapesten előfordult:

legmagasabb hőmérséklet 12,6 C° /1951/,
legalacsonyabb hőmérséklet -15,2 C° /1911/.

73.0101.

CSAPADÉKELOSZLÁS

AZ UTOLSÓ 24 ÓRÁBAN

197 3. II. 7. ..... 7h-TÓL ..... II. 8. ..... 7h-IG

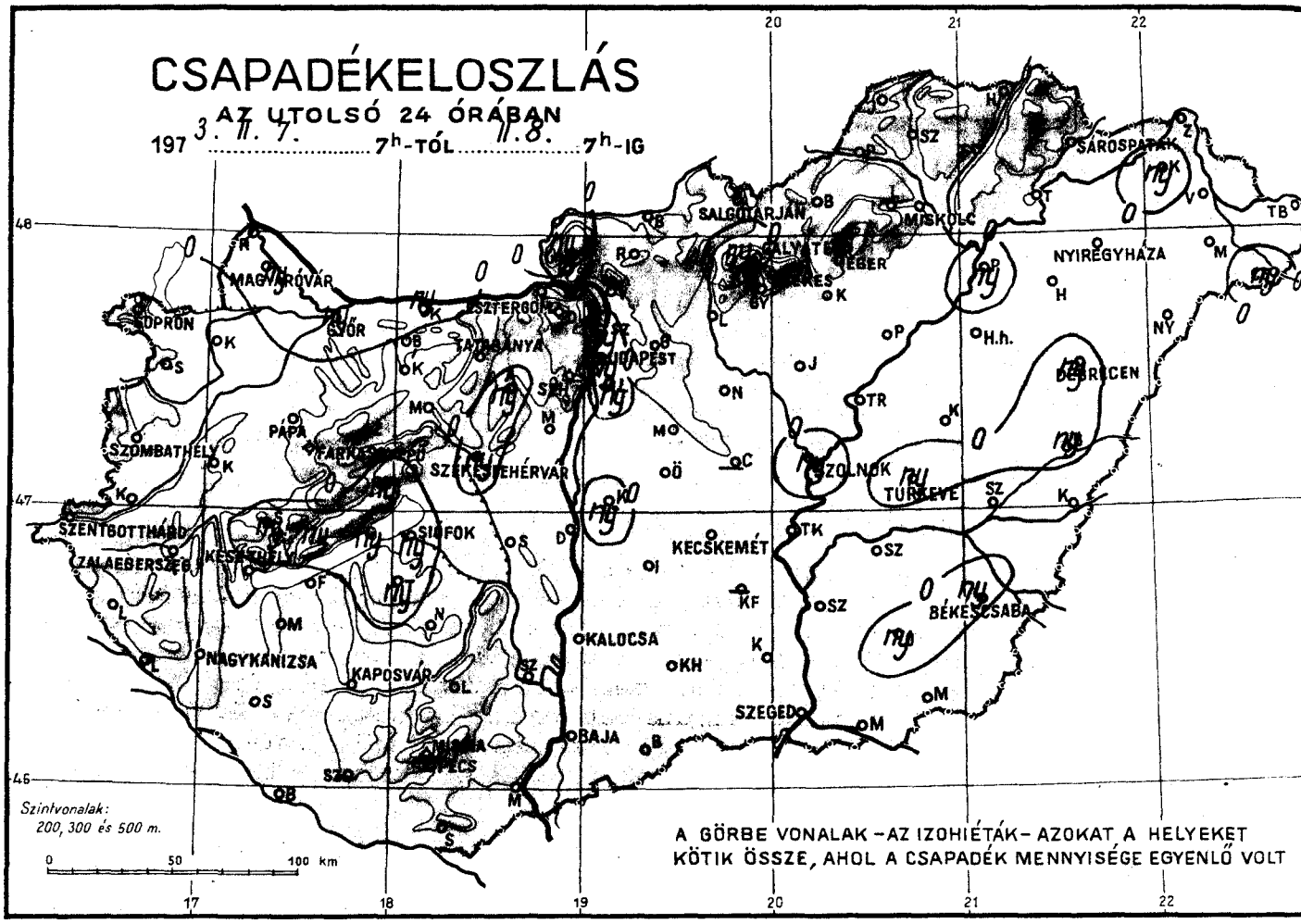

LEGMAGASABB HŐMÉRSÉKLET

197 3. II. 7.

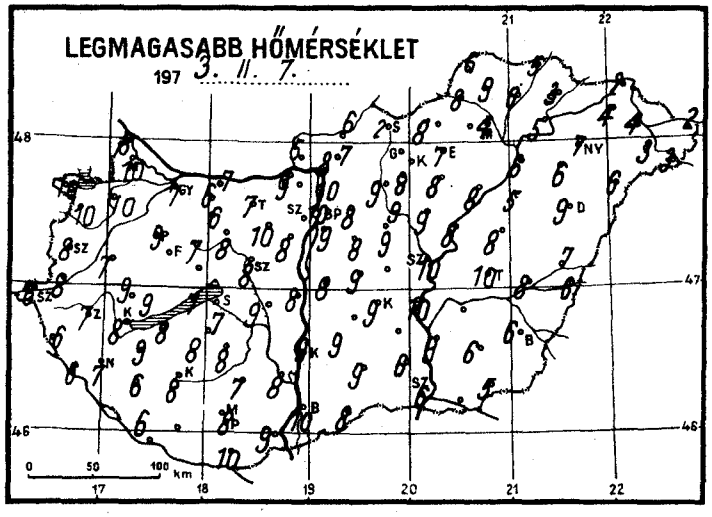

LEGALACSONYABB HŐMÉRSÉKLET

197 3. II. 8.

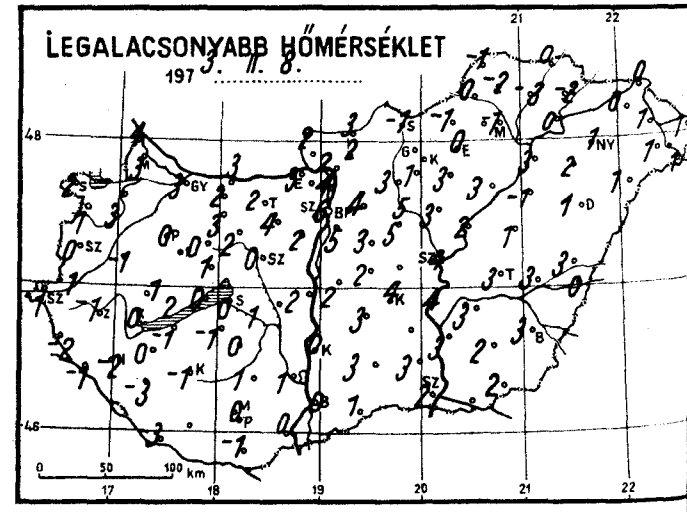

RADIÁCIÓS MINIMUM

197 3. II. 8.

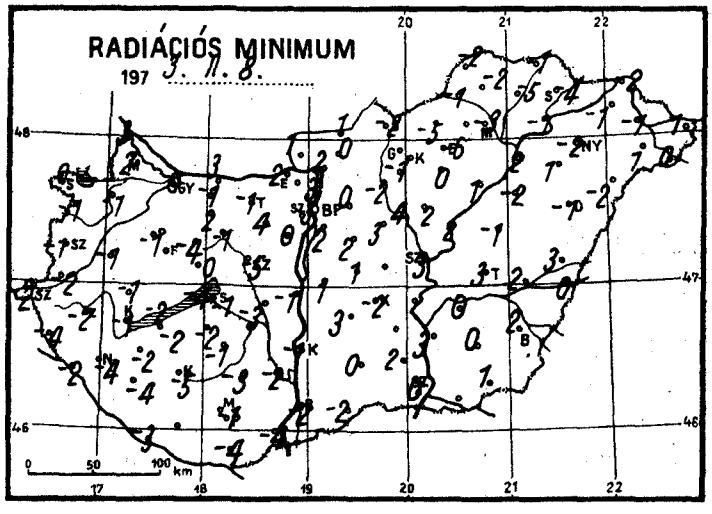

Ho cm.

197 3. II. 8. 07h

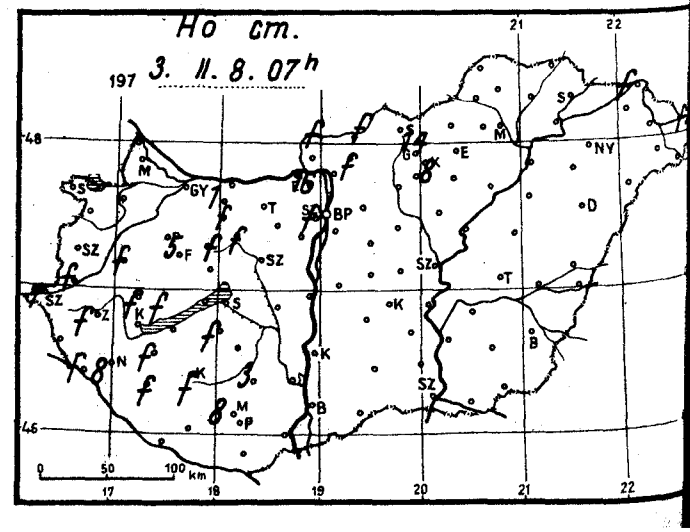

1973. február hó, 8. csütörtök nap

	Az utolsó 24 óra adatai						24 órai csapadék mm		Hó cm
	Csapadék (mm)	Hó cm	Hőmérsékleti szélsőségek: tegnapi nappali max.	éjszakai min.	min. 5 cm-en	Napsütés (óra) tegnap			
Mosonmagyaróvár	ny,		10	3	2	0	Rajka	2 v	
12822 Győr	ny		7	3	0	0	Kapuvár	.	
825 Pápa	.		9	0	-1	0	Bábolna	.	1
805 Sopron	.=		10	2	0	0	Komárom	ny	
812 Szombathely	.≡		8	0	-1	0	Káld	.	folt
910 Szentgotthárd	.=	7	6	-1	-2	0	Sopronhorp.	.	
915 Zalaegerszeg	.=	folt	7	-1	-2		Körmend	.	folt
Lenti	.		6	-2	-4		Letenye	.	folt
925 Nagykanizsa	.=	8	7	-2	-4	3	Sümeg	ny,	folt
920 Keszthely	.=		8	0	-1	4	Zirc	.	folt
Tihany	ny		7	0	-4		Kisbér	.	folt
935 Siófok	ny=		7	0	-1	1	Mór	.	folt
942 Pécs	.		8	0	-1	4	Alcsút	ny	
Misinatető (534 m)	.	8	10	6	3	5	Esztergom	.	
Siklós	.		10	-1	-4		Dobogókő	.	16
Farkasgyepű (400 m)	.	5	4	-1	-4		Fonyód	.	
Veszprém	ny,		-	1	0		Tab	ny	folt
Tatabánya	.		7	2	-1		N.hőrosig p.	.	
843 Budapest (Lőrinc)	ny		9	5	2	0	Lengyel	.	3
840 Budapest OMI	ny,		10	6	3	1	Nagykónyi	.	
Budapest (Szabadságh., 474 m)	.	folt	5	3	1	0	Marcali	.	folt
Martonvásár	.		8	2	0	0	Somogyszob	.	3
Székesfehérvár	ny,≡		8	0	-5		Kaposvár	.	folt
Dunaújváros	.		8	2	-1		Hőmérsékletg.	.≡	
Szekszárd	.		8	1	-2		Szigetvár	-	
Mohács	.		9	0	-4		Bácsalmás	.≡	
960 Baja	.=		10	0	-2	1	Kiskunhalas	.	
Kalocsa	.		9	0	-1		Izsák	.	
Ceglód	-		-	-	-		Kunsztmiklós	ny,	
860 Szolnok	ny=		10	4	3	0	Örkény	.	
970 Kecskemét	.=		9	4	-2	1	Nagykáta	.	
Kiskunfélegyháza	-		-	-	-		Jászapáti	.	
982 Szeged	.=		6	2	0	0	Tiszakécske	.	
Mezőhegyes	.		5	2	1	0	Monor	.	
Orosháza	ny		6	2	0	1	Kistelek	.	
990 Békéscsaba	ny=		6	3	2	0	Makó	-	
Túrkeve	ny		10	3	3	0	Szentes	.	
Berettyóújfalu	ny		7	3	3		Szarvas	.	
882 Debrecen	ny=		9	1	-1	0	Szeghalom	.	
892 Nyíregyháza	.=		7	1	-2	0	Körösszakál	.	
Kisvárda	ny*		4	0	-1	0	Tiszaroff	.	
Mátészalka	.		3	1	1		Poroszló	.	
Tiszabecs	.	folt	2	1	1		Karcag	.	
Vác	.=		8	2	2		Hortobágy	.	
Gödöllő	.		8	4	0	1	Polgár	ny*	
Lőrinci	.		9	3	-2		Hajdúdorog	.	
Gyöngyös	.		8	1	-1	1	Nyírlugos	.	
Balassagyarmat	.	folt	6	3	1		Csenger	ny	
755 Salgótarján	.		2	-1	-2		Vásárosnamény	.	
Galyatető (932 m)	ny,	14	3	-2	-		Záhony	.	folt
851 Kékestető (1000 m)	.=	8	1	0	-1	1	Vámosmikola	ny	folt
Kompolt	.		8	3	0	0	Romhány	.	folt
Eger	.		7	0	-6	1	Borsodnádasd	.	
Putnok	.		8	0	-1		Jósvafő	.	
Lillafüred	.		9	2	-2		Szendrőlád	.≡	
772 Miskolc	.=		4	-1	-3	0	Hidasnémeti	.	
Fügöd	.⊔		6	-3	-5		Tokaj	.=	
Sárospatak	.⊔=		3	-2	-4	0	Szentendre	ny,	

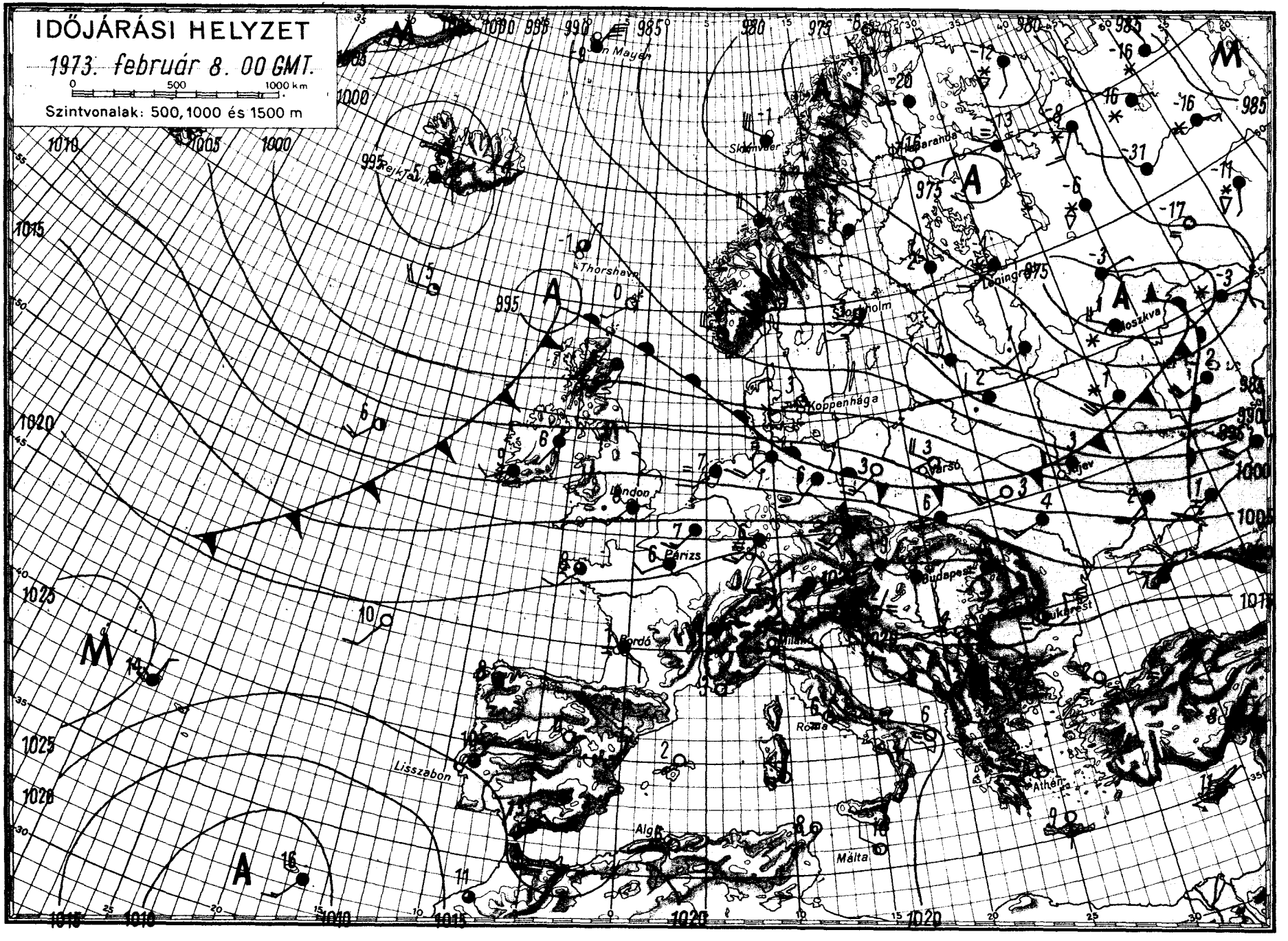

OFFSET · NYOMDA BUDAPEST

IDŐJÁRÁSI NAPIJELENTÉS

ЕЖЕДНЕВНЫЙ МЕТЕОРОЛОГИЧЕСКИЙ БЮЛЛЕТЕНЬ • DAILY WEATHER REPORT
BULLETIN QUOTIDIEN DE TEMPS • TÄGLICHER WETTERBERICHT

KIADJA: ORSZÁGOS METEOROLÓGIAI SZOLGÁLAT
Készíti: Központi Előrejelző Intézet Előrejelző Osztálya — Megrendelhető: Budapest, II., Kitaibel Pál u. 1.
Telefon: 353-500, Előrejelző Osztály: 150-410 — Megjelenik naponként — Évi előfizetési díja: 720,— Ft
Kiadásért felel: az OMSZ elnöke — Szerkesztésért felel: a KEI igazgatója

86. évfolyam 40. szám • Budapest • 1973. február 9. péntek

Az időjárási helyzet ma reggel és a várható időjárás:

Szárazföldünk időjárását a gyors változások jellemzik, amelyeket az óceán felől egymást követő enyhe és nedves léghullámok okoznak. Hatásukra Nyugat-Európa partvidékein, valamint Közép-Európa északi felében sok helyen esik az eső. Az óceáni levegő áramlását sokfelé szélélénkülés kiséri. A hőmérséklet szárazföldünk nagy részén napközben és éjszaka egyaránt 6, 10 fokkal magasabb az évszaknak megfelelőnél. A következő időszakban sem várható lényeges változás, Európa-szerte változékony marad az idő.

Hazánkban csütörtökön erősen felhős idő volt, csak délen sütött helyenként 3, 5 órán át a nap. A Dunántul és a Duna-Tisza-közének déli része kivételével sok helyről kisebb esőt jelentettek. A lehullott csapadék mennyisége általában 3 mm alatt maradt, csak északkeleten érte el egy-két helyen a 4, 7 mm-t. A hőmérséklet napközben általában 5, 11, délen 12, 14 fokig emelkedett. Ma hajnalra általában +3, -2, a Dunántulon helyenként -3, -5 fokig hült le a levegő. Ma délelőtt sok helyen felszakadozott a felhőzet, párás volt az idő. A Dunántulról több helyről ködöt jelentettek, amely 11 óráig a nyugati megyékben megmaradt. A hőmérséklet 11 órakor a tartósan ködös helyeken -1, +2 fok között volt, máshol +4, +9 fokig emelkedett.

Ma 12 órakor Budapesten a hőmérséklet 6 fok, a tengerszintre átszámított légnyomás 760 mm, mérsékelten süllyed.

Várható időjárás szombat estig:

Változóan felhős, párás idő, szombaton inkább csak az ország északi felében szórványosan kisebb esőkkel.
Időnként élénk délnyugati, nyugati szél.
A hajnali órákban helyenként ködképződés.
A hőmérséklet alakulásában lényeges változás nem lesz.

Várható legalacsonyabb éjszakai hőmérséklet: -2, +3,
legmagasabb nappali hőmérséklet szombaton: általában 5, 10 fok között, a tartósan ködös helyeken kevéssel 5 fok alatt.

Bartha Péterné s.k.

A hőmérséklet napi középértéke és eltérése a 100 évi átlagtól /Budapesten/:

1973. II.8.: 8,0 C° +8,3 C°

1871 óta ezen a napon Budapesten előfordult:

legmagasabb hőmérséklet 12,5 C° /1894/,
legalacsonyabb hőmérséklet -16,8 C° /1929/.

73,0102.

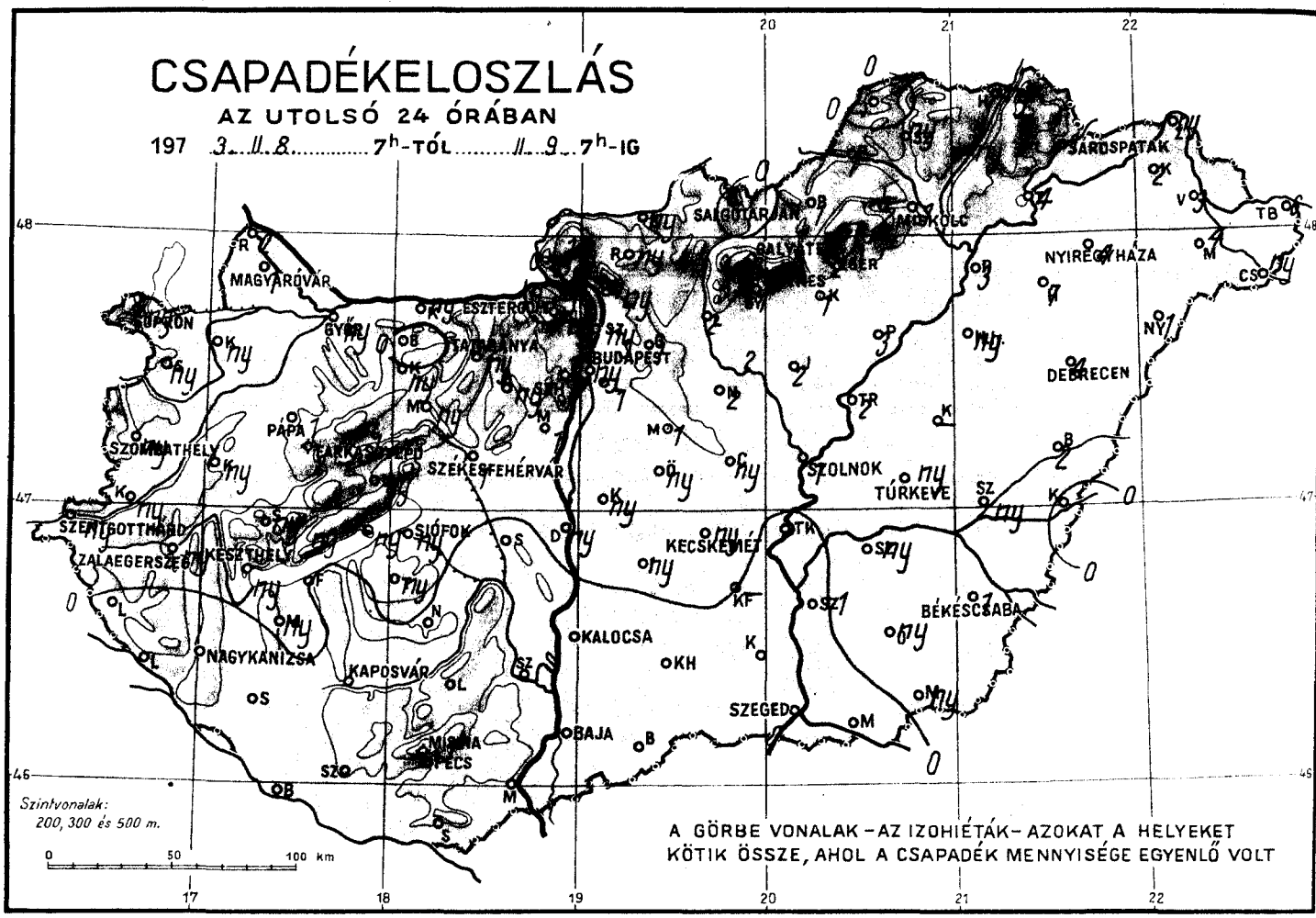
CSAPADÉKELOSZLÁS
AZ UTOLSÓ 24 ÓRÁBAN
197 3. II. 8. 7h-TÓL II. 9. 7h-IG
MAGYARÓVÁR
GYŐR
ESZTERGOM
BUDAPEST
SZOMBATHELY
PÁPA
SZÉKESFEHÉRVÁR
SIÓFOK
KESZTHELY
SZENTGOTTHÁRD
ZALAEGERSZEG
NAGYKANIZSA
KAPOSVÁR
PÉCS
KALOCSA
BAJA
SZEGED
KECSKEMÉT
SZOLNOK
TÚRKEVE
DEBRECEN
NYÍREGYHÁZA
SÁROSPATAK
SALGÓTARJÁN
MISKOLC
BÉKÉSCSABA
Szintvonalak:
200, 300 és 500 m.
0 50 100 km
A GÖRBE VONALAK – AZ IZOHIÉTÁK – AZOKAT A HELYEKET
KÖTIK ÖSSZE, AHOL A CSAPADÉK MENNYISÉGE EGYENLŐ VOLT

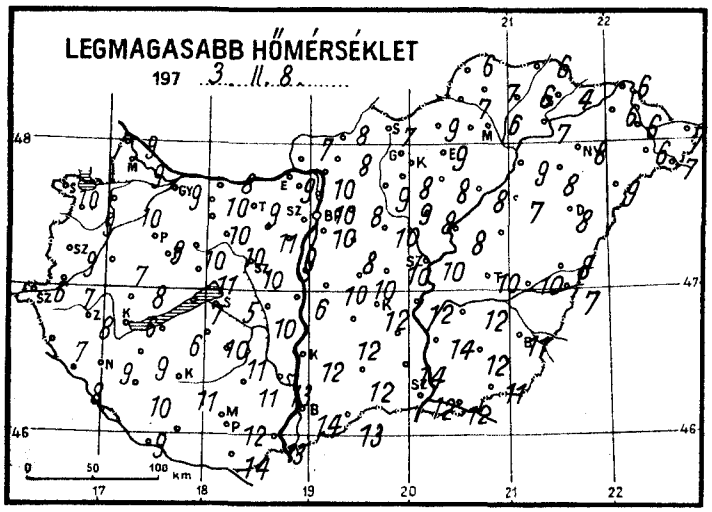
LEGMAGASABB HŐMÉRSÉKLET
197 3. II. 8.
0 50 100 km

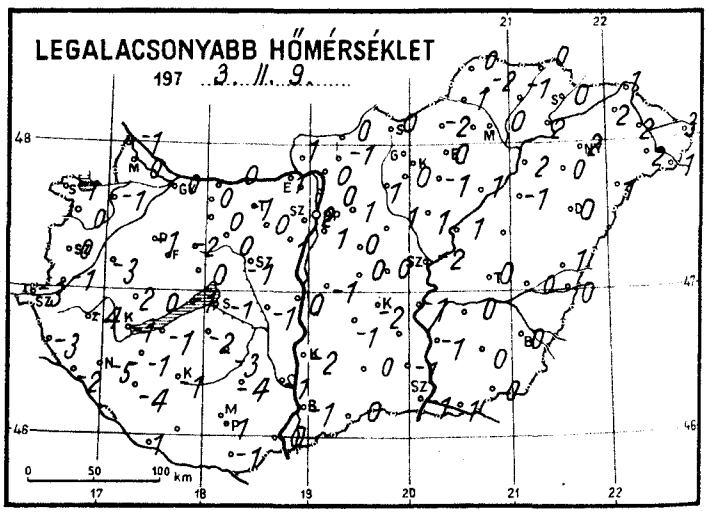
LEGALACSONYABB HŐMÉRSÉKLET
197 3. II. 9.
0 50 100 km

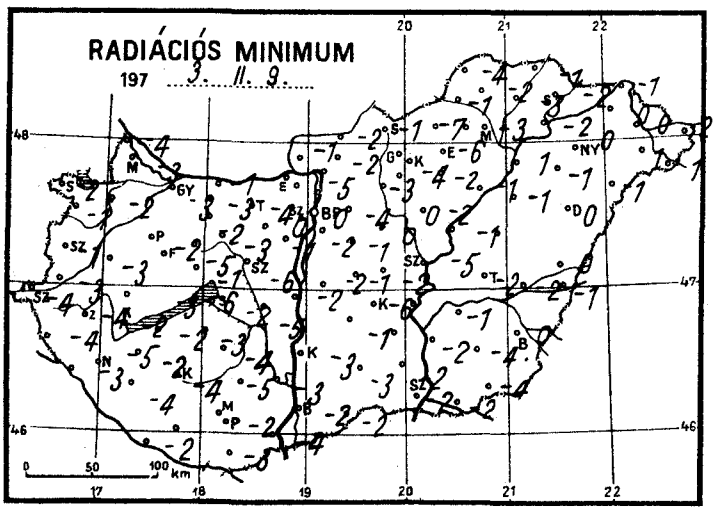
RADIÁCIÓS MINIMUM
197 3. II. 9.
0 50 100 km

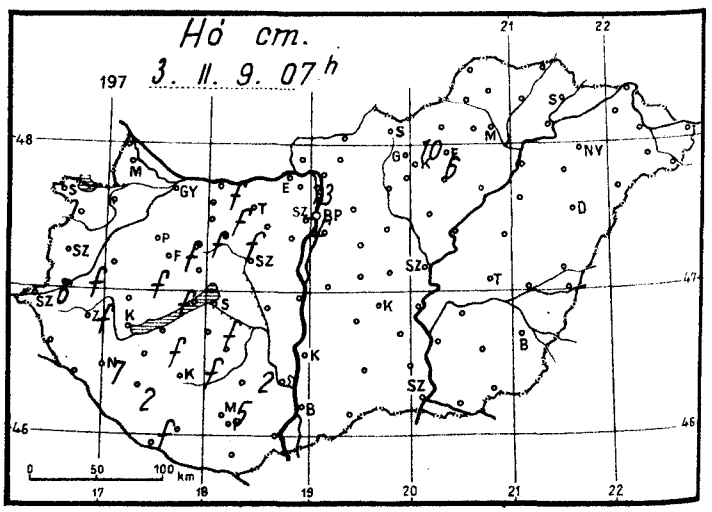
Hó cm.
197 3. II. 9. 07h
0 50 100 km

..1973...február. hó,
..9.. nap ..péntek.....

	Az utolsó 24 óra adatai						24 órai csapadék mm		Hó cm
	Csapadék (mm)	Hó cm	Hőmérsékleti szélsőségek: tegnapi nappali max.	éjszakai min.	min. 5 cm-en	Napsütés (óra) tegnap			
Mosonmagyaróvár	1		9	0	-3	0	Rajka	2	
12822 Győr	ny.		9	0	-3	0	Kapuvár	ny.	
825 Pápa	1		9	-1	-2	2	Bábolna	.	folt
805 Sopron	ny		10	-1	-2	0	Komárom	ny	
812 Szombathely	ny		9	0	-1	0	Káld	ny	
910 Szentgotthárd	ny	6	6	-3	-4	1	Sopronhorp.	ny	
915 Zalaegerszeg	ny	folt	8	-4	-4		Körmend	ny	folt
Lenti	.		7	-3	-4		Letenye	.	
925 Nagykanizsa	.	7	9	-5	-5	3	Sümeg	ny	folt
920 Keszthely	ny		6	-1	-2	3	Zirc	1	folt
Tihany	ny		7	-1	-6		Kisbér	ny	folt
935 Siófok	ny		5	1	-2	2	Mór	ny	folt
942 Pécs	.		12	1	-2	5	Alcsút	ny	
Misinatető (534 m)	.	5	10	3	2	5	Esztergom	.	
Siklós	.		14	-1	-3		Dobogókő	3	13
Farkasgyepű (400 m)	2	folt	6	-2	-3		Fonyód	.	
Veszprém	ny		11	0	-1		Tab	ny	folt
Tatabánya	ny		9	-1	-4		Sárbogárd	Hőmérsögp.	
843 Budapest (Lőrinc)	1		9	1	-2	0	Lengyel	.	2
840 Budapest OMI	ny		10	2	0	0	Nagykónyi	.	
Budapest (Szabadságh.,474 m)	1	folt	6	0	-2	0	Marcali	ny	folt
Martonvásár	1		9	1	-1	0	Somogyszob	.	2
Székesfehérvár	1		10	-1	-6		Kaposvár	.	folt
Dunaújváros	ny		6	0	-2		Barcs	szt.gy.	folt
Szekszárd	.		13	-1	-3		Szigetvár	.	
Mohács	.		13	0	-4		Bácsalmás	.	
960 Baja	.		14	-1	-2	5	Kiskunhalas	.	
Kalocsa	.		12	-2	-3		Izsák	.	
Cegléd	ny		10	0	-2		Kunsztmiklós	ny	
860 Szolnok	1		10	-2	-5	0	Örkény	ny	
970 Kecskemét	ny		12	-2	-6	1	Nagykáta	2	
Kiskunfélegyháza	-		-	-	-		Jászapáti	2	
982 Szeged	.		12	-1	-2	1	Tiszakécske	.	
Mezőhegyes	ny		11	0	-4	2	Monor	1	
Orosháza	ny		12	0	-4	2	Kistelek	.	
990 Békéscsaba	1		11	0	0	1	Makó	.	
Túrkeve	ny		10	0	-2	0	Szentes	1	
Berettyóújfalu	2		8	1	0		Szarvas	ny	
880 Debrecen	4		8	0	0	0	Szeghalom	ny	
892 Nyíregyháza	4		8	2	0	0	Körösszakál	.	
Kisvárda	2		6	2	0	0	Tiszaroff	2	
Mátészalka	4		6	2	1		Poroszló	3	
Tiszabecs	6		7	3	2		Karcag	-	
Vác	ny		10	0	-5		Hortobágy	ny	
Gödöllő	1		8	1	-4	0	Polgár	3	
Lőrinci	2		9	1	-3		Hajdúdorog	7	
Gyöngyös	1		8	0	-4	0	Nyírlugos	1	
Balassagyarmat	ny		8	0	-2		Csenger	ny	
755 Salgótarján	.		7	0	-1		Vásárosnamény	3	
Galyatető (932 m)	3	10	6	1	-		Záhony	ny	
851 Kékestető (1000 m)	2	6	3	-3	-3	0	Vámosmikola	1	
Kompolt	1		8	-1	-2	0	Királyrét	ny	
Eger	2		9	0	-6	0	Romhány	1	
Putnok	1		7	1	-1		Borsodnádasd	.	
Lillafüred	2		9	0	-3		Jósvafő	ny	
772 Miskolc	1		6	0	-3	0	Szendrőlád	ny	
Fügöd	ny		6	-1	-3		Hidasnémeti	4	
Sárospatak	1		4	0	-2	0	Tokaj	ny	
							Szentendre		

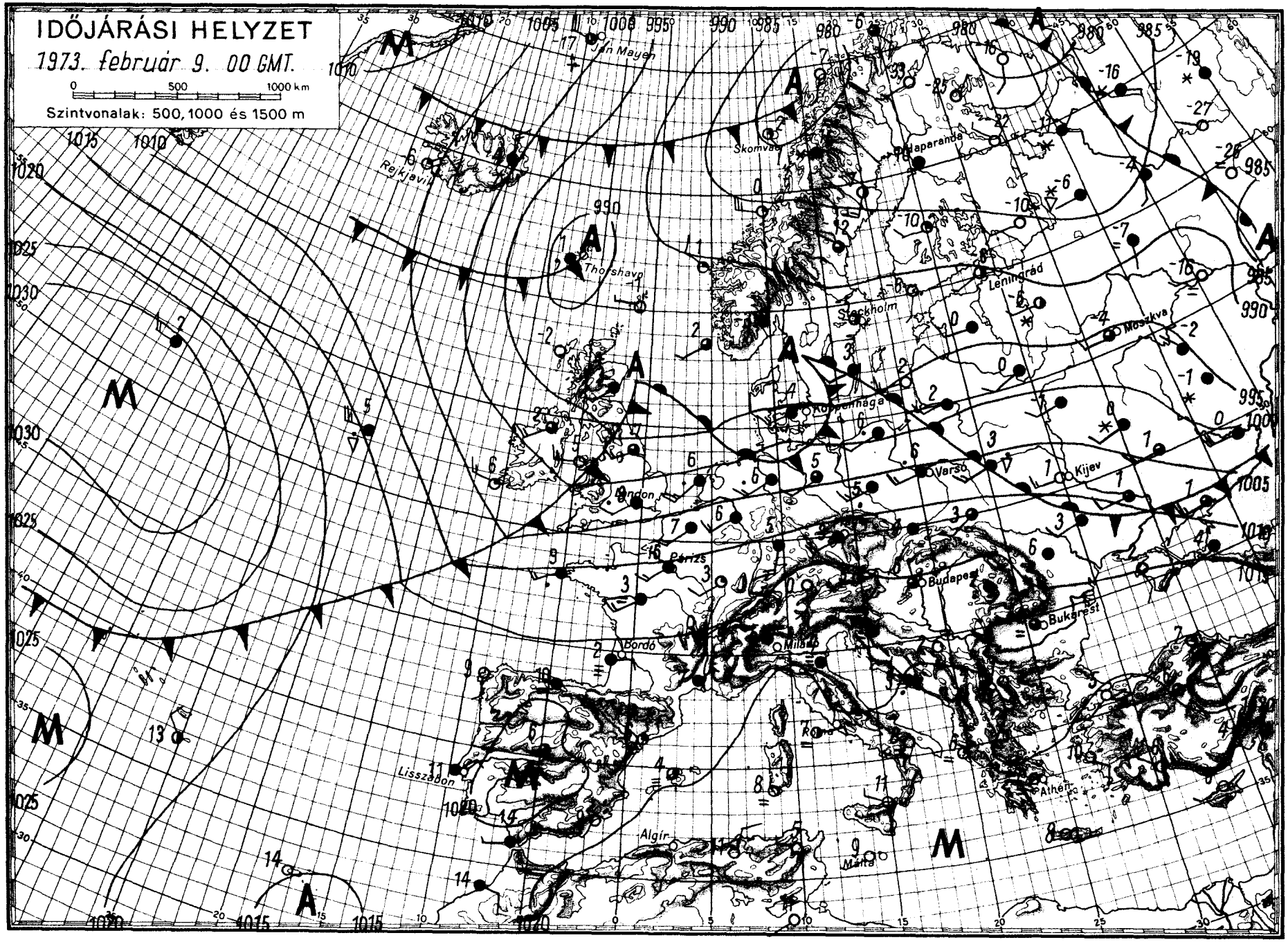

OFFSET-NYOMDA BUDAPEST

IDŐJÁRÁSI NAPIJELENTÉS

ЕЖЕДНЕВНЫЙ МЕТЕОРОЛОГИЧЕСКИЙ БЮЛЛЕТЕНЬ • DAILY WEATHER REPORT
BULLETIN QUOTIDIEN DE TEMPS • TÄGLICHER WETTERBERICHT

KIADJA: ORSZÁGOS METEOROLÓGIAI SZOLGÁLAT
Készíti: Központi Előrejelző Intézet Előrejelző Osztálya — Megrendelhető: Budapest, II., Kitaibel Pál u. 1.
Telefon: 353-500, Előrejelző Osztály: 150-410 — Megjelenik naponként — Évi előfizetési díja: 720,— Ft
Kiadásért felel: az OMSZ elnöke — Szerkesztésért felel: a KEI igazgatója

86. évfolyam 41. szám + Budapest + 1973. február 10. szombat

Az időjárási helyzet ma reggel és a várható időjárás:

Európa területére az enyhe, nedves levegő nyomában hüvösebb érkezett az elmult 24 óra során. Szombat reggelre a hüvös levegő már eljutott Varsó-Prága-Marseille vonaláig. A vonaltól nyugatra fekvő területeken a nappali hőmérséklet visszaesett, az északnyugati szél megélénkült. Ezzel egyidőben délről, a Földközi-tenger középső medencéje felöl enyhe levegő indult meg a Kárpát-medencén át a Szovjetunió európai területének irányába. Ezért a Kárpát-medence időjárását először az enyhe, a következő 36 óra második felében már a hüvös levegő határozza meg.

Hazánkban pénteken az ország legnagyobb részén napos, szokatlanul enyhe volt az idő. A napsütéses órák száma általában 3, 7 volt. Csak kevés helyről jelentettek kisebb esőt, szitálást. A lehullott csapadék mennyisége a 2 mm-t sehol sem haladta meg. A nappali felmelegedés szokatlanul erős volt. Csak a délnyugati határ közvetlen közeléből jelentettek +4, +6 fokot, máshol mindenütt +8, +14 fokig melegedett fel a levegő, sőt Ceglédről +15, Siklósról +16 fokot jelentettek. Ma hajnalban 0, +7 fok volt a legalacsonyabb hőmérséklet. Délelőtt erősen felhős, vagy borult volt az ég, több helyen esett az eső, Kékestetőn gyengén havazott. A hőmérséklet 11 órakor +4, +10 fok között volt.

Ma 12 órakor Budapesten a hőmérséklet 6 fok, a tengerszintre átszámitott légnyomás 755 mm, gyengén süllyed.

Várható időjárás vasárnap estig:

Időnként felszakadozó felhőzet többfelé esővel, vasárnap már havaseséssel, a Dunántulon esetleg hózáporral.
Mérsékelt, fokozatosan megélénkülő délnyugati, vasárnapra főként a Dunántulon megerősödő és északnyugatira forduló szél.

Várható legalacsonyabb éjszakai hőmérséklet: 0, +5,
legmagasabb nappali hőmérséklet vasárnap: +2, +7 fok között.

Bóna Márta s.k.

A hőmérséklet napi középértéke és eltérése a 100 évi átlagtól /Budapesten/:

1973. II.9.: +6,8 C° +6,7 C°

1871 óta ezen a napon Budapesten előfordult:

legmagasabb hőmérséklet 13,5 C° /1928/,
legalacsonyabb hőmérséklet -19,0 C° /1917/.

73.0102.

CSAPADÉKELOSZLÁS

AZ UTOLSÓ 24 ÓRÁBAN

197 3. II. 9. 7h-TÓL II. 10. 7h-IG

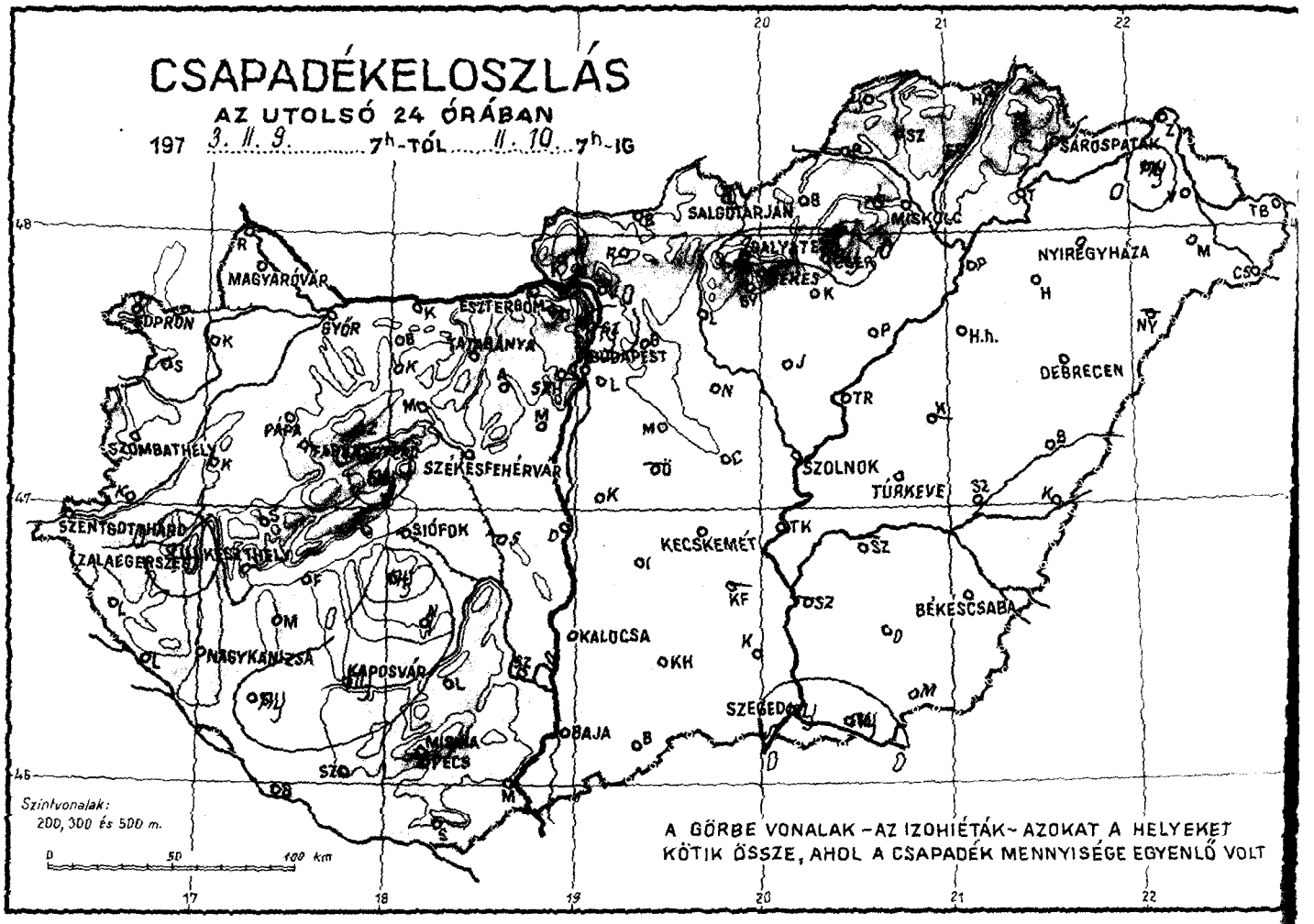

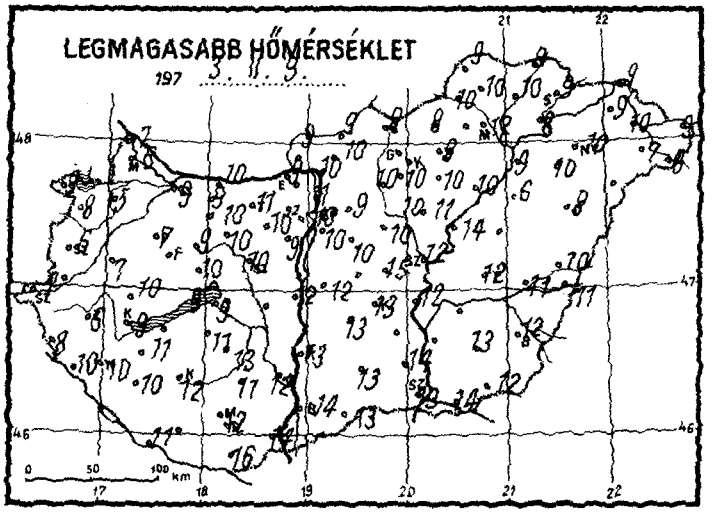

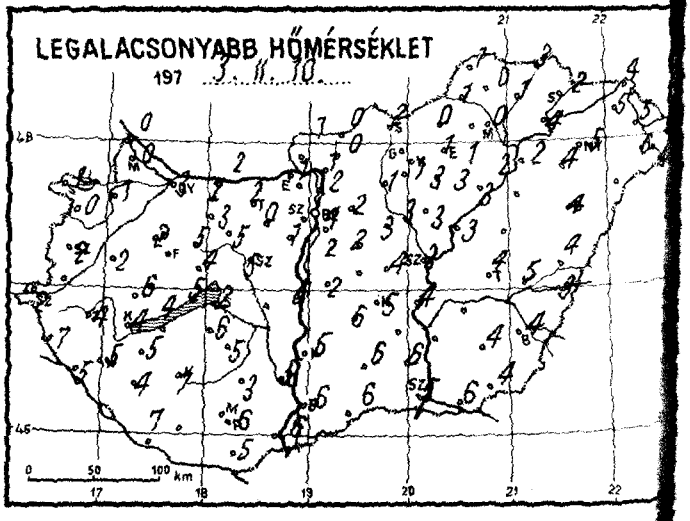

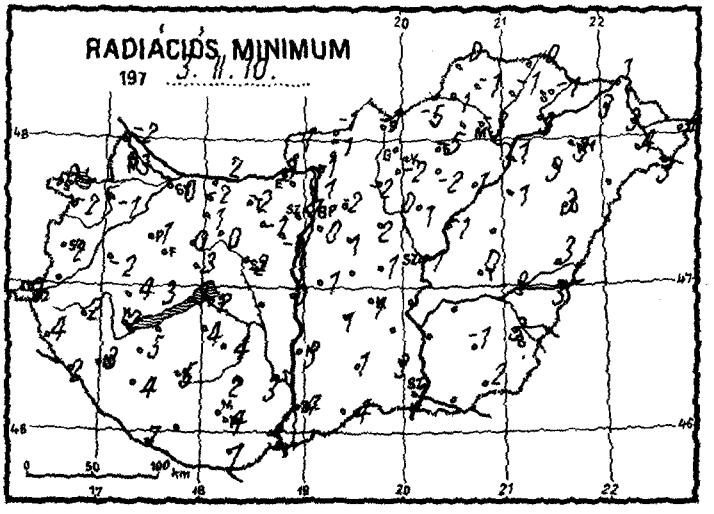

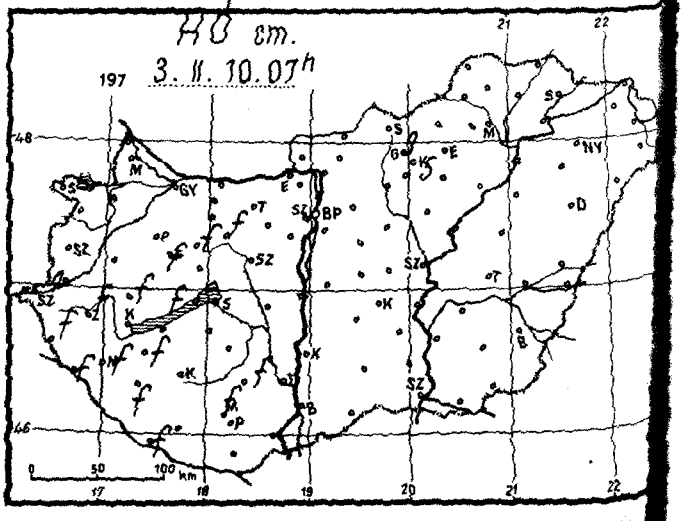

1973. február hó, 10. szombat nap

	Az utolsó 24 óra adatai						24 órai csapadék mm		Hó cm
	Csapadék (mm)	Hó cm	Hőmérsékleti szélsőségek: tegnapi nappali max.	éjszakai min.	min. 5 cm-en	Napsütés (óra) tegnap			
Mosonmagyaróvár	•		6	0	-3	3	Rajka	•	
12822 Győr	•		9	3	0	5	Kapuvár	•	
825 Pápa	•		7	2	1	2	Bábolna	•	
805 Sopron	•		9	1	0	2	Komárom	•	
812 Szombathely	•		6	2	2	1	Káld	•	
910 Szentgotthárd	•	4	4	2	0	0	Sopronhorp.	•	
915 Zalaegerszeg	ny	folt	6	4	2		Körmend	–	
Lenti	•	folt	8	7	4		Letenye	•	folt
925 Nagykanizsa	•	folt	10	5	3	2	Sümeg	•	folt
920 Keszthely	•		9	4	2	2	Zirc	•	folt
Tihany	•		9	5	3		Kisbér	•	
935 Siófok	•		9	2	2	5	Mór	•	folt
942 Pécs	•		12	6	4	6	Alcsút	•	
Misinatető (534 m)	•	folt	11	6	4	7	Esztergom	•	
Siklós	•		16	5	1		Dobogókő	–	
Farkasgyepű (400 m)	•	folt	7	2	1		Fonyód	•	
Veszprém	ny		10	4	3		Tab	ny	
Tatabánya	•		11	2	-2		Sárbogárd	–	
843 Budapest (Lőrinc)	•		10	2	0	5	Lengyel	•	folt
840 Budapest OMI	•		10	4	1	7	Nagykónyi	•	
Budapest (Szabadságh., 474 m)	•		7	2	1	7	Marcali	•	folt
Martonvásár	•		9	1	-1	5	Somogyszob	ny	folt
Székesfehérvár	•		10	5	-2		Kaposvár	ny	
Dunaújváros	•		12	5	0		Barcs	•	folt
Szekszárd	•		12	5	3		Szigetvár	•	
Mohács	•		14	6	3		Bácsalmás	•	
960 Baja	•		14	6	4	6	Kiskunhalas	•	
Kalocsa	•		13	5	3		Izsák	•	
Cegléd	•		15	4	1		Kunsztmiklós	•	
860 Szolnok	•		12	3	-1	6	Örkény	–	
970 Kecskemét	•		13	5	1	5	Nagykáta	•	
Kiskunfélegyháza	–		–	–	–		Jászapáti	•	
982 Szeged	ny		13	5	3	5	Tiszakécske	•	
Mezőhegyes	•		12	4	2	6	Monor	•	
Orosháza	•		13	4	-1	6	Kistelek	•	
990 Békéscsaba	•		12	4	3	5	Makó	ny	
Túrkeve	•		12	4	0	4	Szentes	–	
Berettyóújfalu	•		10	4	3		Szarvas	–	
880 Debrecen	•		9	4	3	5	Szeghalom	•	
892 Nyíregyháza	•		10	5	3	6	Körösszakál	•	
Kisvárda	ny*		9	5	3	6	Tiszaroff	•	
Mátészalka	•		7	6	4		Poroszló	•	
Tiszabecs	•		9	5	4		Karcag	–	
Vác	•		10	1	-1		Hortobágy	•	
Gödöllő	•		9	2	-2	6	Polgár	•	
Lőrinci	•		10	1	-2		Hajdúdorog	•	
Gyöngyös	•		10	1	-2	7	Nyírlugos	–	
Balassagyarmat	•		9	0	-1		Csenger	•	
755 Salgótarján	•		9	2	-1		Vásárosnamény	•	
Galyatető (932 m)	2	9	6	2	–		Záhony	•	
851 Kékestető (1000 m)	•	5	3	0	0	6	Vásárosnamény Királyiskola	•	
Kompolt	•		10	1	-2	6	Romhány	•	
Eger	ny		9	1	-5	4	Borsodnádasd	•	
Putnok	•		10	1	-1		Jósvafő	•	
Lillafüred	•		14	0	-1		Szendrőlád	•	
772 Miskolc	•		12	0	-3	7	Hidasnémeti	•	
Fügöd	•		10	1	-1		Tokaj	•	
Sárospatak	•		9	2	-1	0	Szentendre	ny	

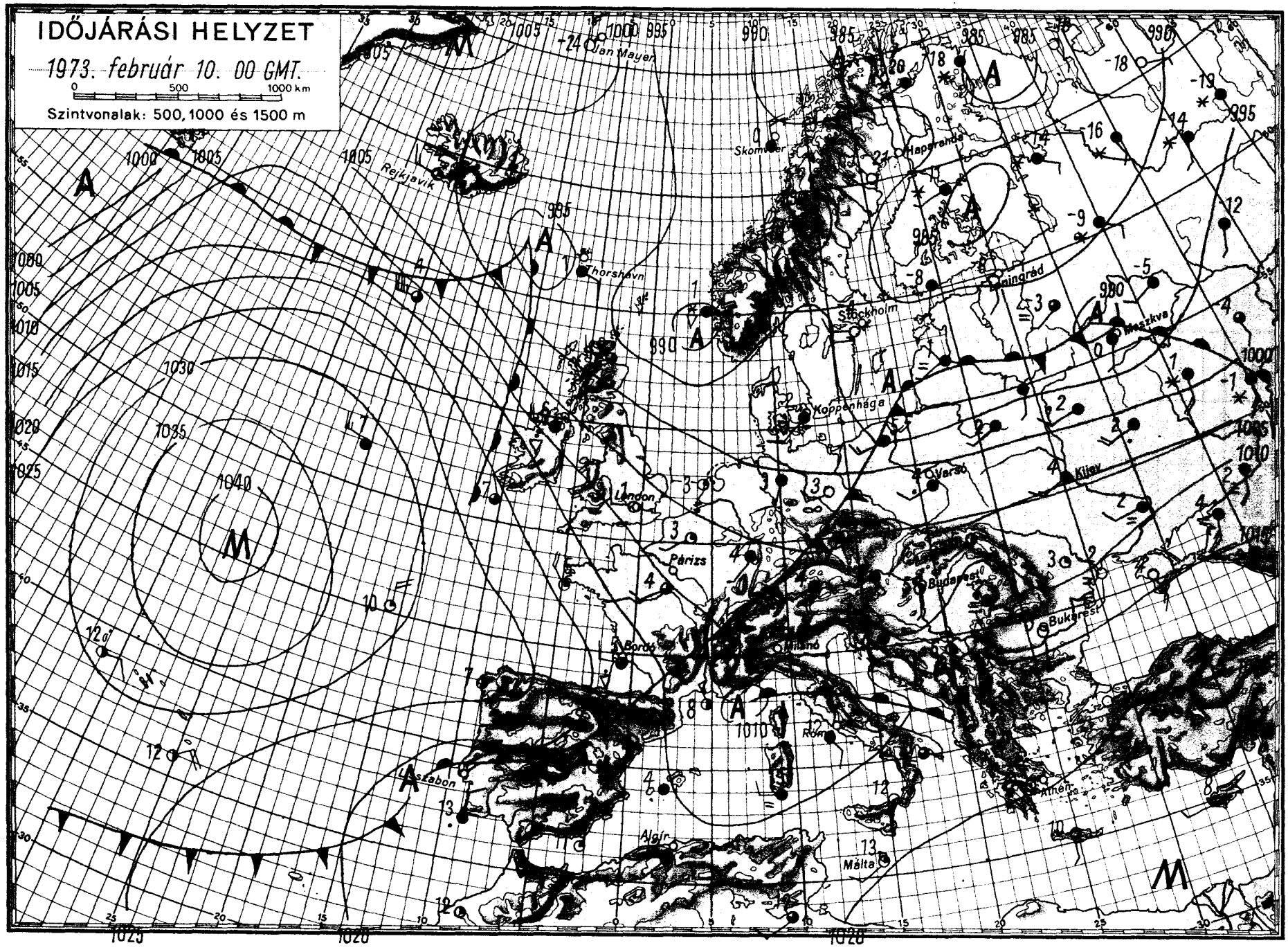

OFFSET: KYOMA BUDAPEST

IDŐJÁRÁSI NAPIJELENTÉS

ЕЖЕДНЕВНЫЙ МЕТЕОРОЛОГИЧЕСКИЙ БЮЛЛЕТЕНЬ • DAILY WEATHER REPORT
BULLETIN QUOTIDIEN DE TEMPS • TÄGLICHER WETTERBERICHT

KIADJA: ORSZÁGOS METEOROLÓGIAI SZOLGÁLAT
Készíti: Központi Előrejelző Intézet Előrejelző Osztálya — Megrendelhető: Budapest, II., Kitaibel Pál u. 1.
Telefon: 353-500, Előrejelző Osztály: 150-410 — Megjelenik naponként — Évi előfizetési díja: 720,— Ft
Kiadásért felel: az OMSZ elnöke — Szerkesztésért felel: a KEI igazgatója

86. évfolyam 42. szám + Budapest + 1973. február 11., vasárnap

Az időjárási helyzet ma reggel és a várható időjárás:

A Brit-szigetek felől gyors egymásutánban különböző hőmérsékletü és nedvességtartalmu légtömegek áramlanak kontinensünk középső területei fölé, majd tovább folytatják utjukat részben a Földközi-tenger vidéke, részben a Szovjetunió európai területe felé. Hatásukra Európa-szerte rendkivül változékony, de az évszakhoz képest enyhe időjárás alakult ki. Az elmult napon a maximum hőmérséklet a Balkán-félszigeten 10. Ukrajnában és Moszkva környékén 10, 14 fokkal volt magasabb, mint az utóbbi 10 év átlaga. A hajnali órákban az óceáni légtömegeknek egy hüvösebb hulláma elérte az Alpok nyugati lejtőit és a német-síkságot, vonulása során többfelé havazást okozott.

Hazánkban szombaton az ország nagy részén borult idő volt, csak nyugaton és délen szakadozott fel a felhőzet egy-két órára és sütött ki a nap. Sokfelé esett az eső, a magasabb hegyeken havazott. A lehullott csapadék mennyisége főként a Dunántul déli felében és az északkeleti megyékben volt jelentős, helyenként 15, 20 mm-t is mértek, sőt Nyiregyházáról 21, Kisvárdáról 22, Hortobágyról 24 mm-t jelentettek. A hőmérséklet napközben általában 5, 10, délen 10, 13 fokig emelkedett. Vasárnap hajnalra Szentgotthárdon -2, máshol 0, +5 fokig hült le a levegő. Délelőtt változóan felhős, helyenként szeles idő volt, néhány helyen inkább csak keleten esett az eső. A hőmérséklet 11 órakor 2, 5 fok között váltakozott.

Ma 12 órakor Budapesten a hőmérséklet 6 fok, a tengerszintre átszámitott légnyomás 754 mm, mérsékelten emelkedő irányzatu.

Várható időjárás hétfő estig:

Időnként megnövekvő felhőzet, szórványos esővel, futó havazással.
Mérsékelt, időnként élénk, néhány helyen erős északnyugati, északi szél.
Az éjszakai lehülés kissé erősödik.
Várható legalacsonyabb éjszakai hőmérséklet: -3, +2,
legmagasabb nappali hőmérséklet hétfőn: 1, 6 fok között.

Dunay Sándorné s.k.

A hőmérséklet napi középértéke és eltérése a 100 évi átlagtól /Budapesten/:

1973. II. 10.: 6,7 C° +6,8 C°

1871 óta ezen a napon Budapesten előfordult:

legmagasabb hőmérséklet 15,4 C° /1925/,
legalacsonyabb hőmérséklet -21,8 C° /1929/.

73.02.04.

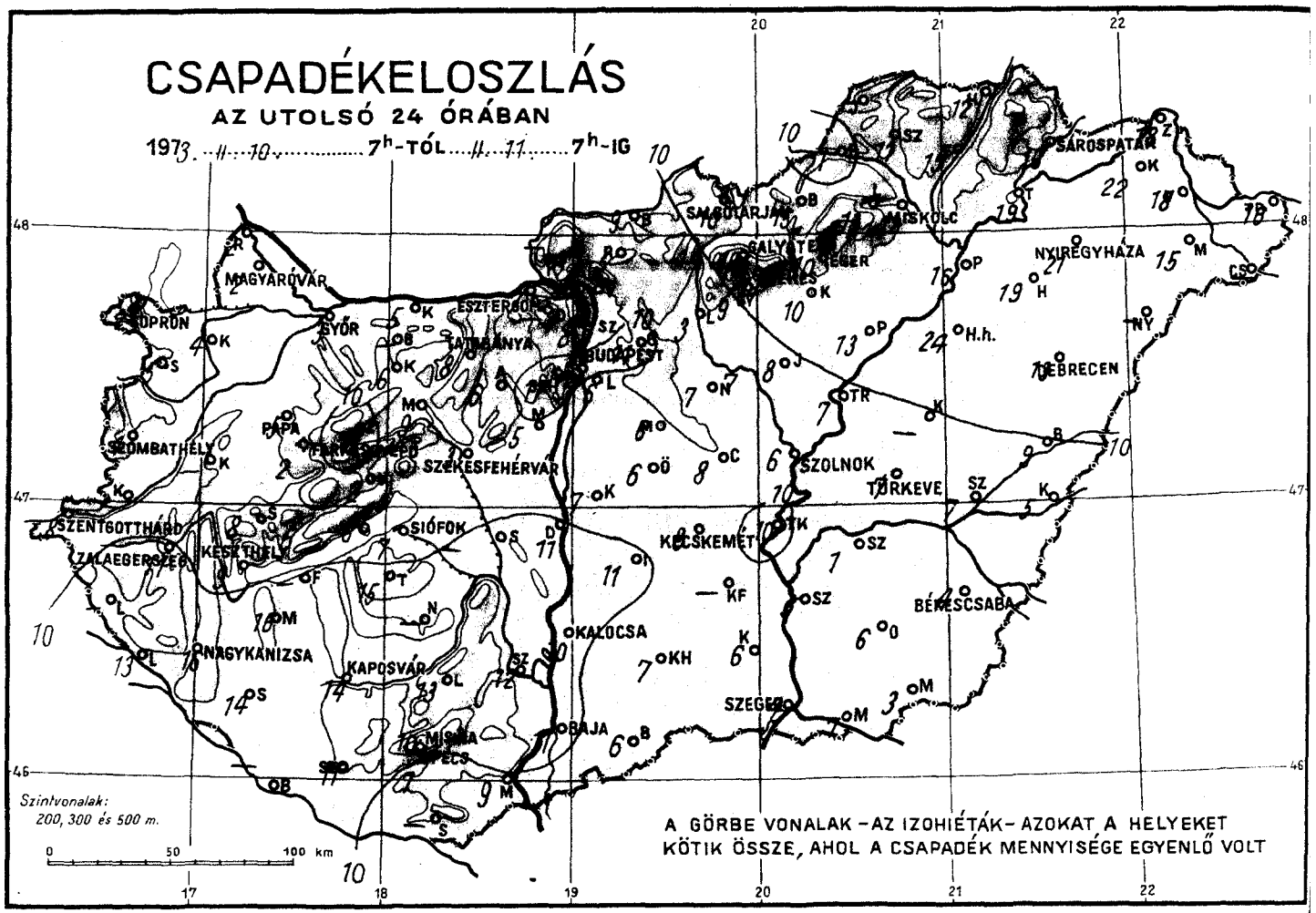
CSAPADÉKELOSZLÁS
AZ UTOLSÓ 24 ÓRÁBAN
1973. II. 10. 7h-TÓL II. 11. 7h-IG
SÁROSPATAK
NYÍREGYHÁZA
MISKOLC
DEBRECEN
SZOLNOK
TÖRKEVE
KECSKEMÉT
BÉKÉSCSABA
SZEGED
OKALOCSA
BAJA
KAPOSVÁR
NAGYKANIZSA
SIÓFOK
SZÉKESFEHÉRVÁR
SZOMBATHELY
SZENTGOTTHÁRD
ZALAEGERSZEG
KESZTHELY
PAPA
MAGYARÓVÁR
SOPRON
GYŐR
ESZTERGOM
BUDAPEST
Szintvonalak:
200, 300 és 500 m.
A GÖRBE VONALAK – AZ IZOHIÉTÁK – AZOKAT A HELYEKET
KÖTIK ÖSSZE, AHOL A CSAPADÉK MENNYISÉGE EGYENLŐ VOLT

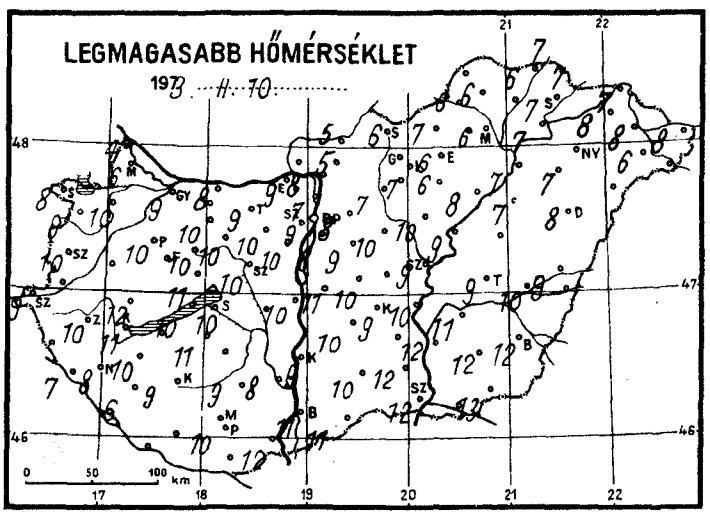
LEGMAGASABB HŐMÉRSÉKLET
1973. II. 10.

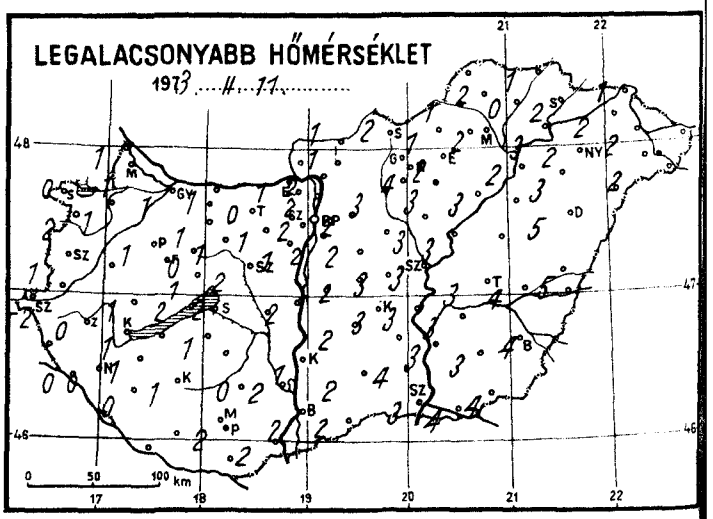
LEGALACSONYABB HŐMÉRSÉKLET
1973. II. 11.

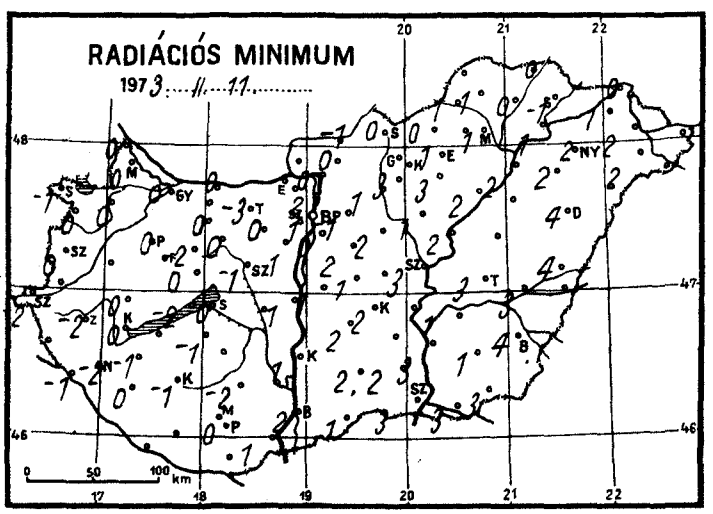
RADIÁCIÓS MINIMUM
1973. II. 11.

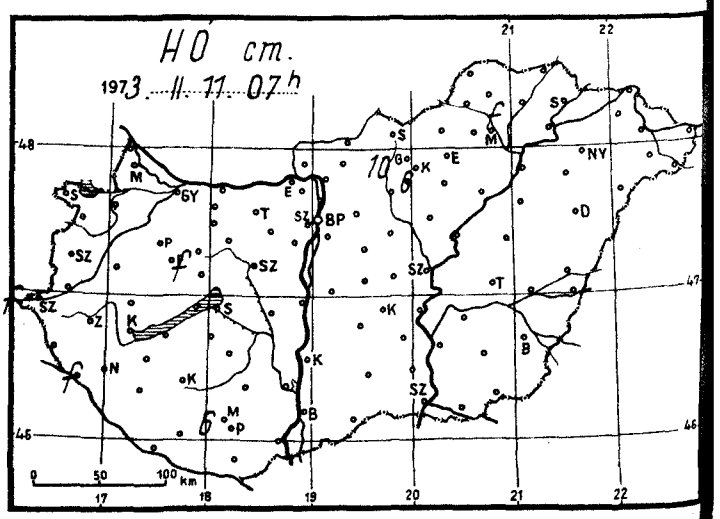
HÓ cm.
1973. II. 11. 07h

1973. február ... hó,
11. ... napvasárnap .....

	Az utolsó 24 óra adatai					
	Csapadék (mm)	Hó cm	Hőmérsékleti szélsőségek: tegnapi nappali max.	éjszakai min.	min. 5 cm-en	Napsütés (óra) tegnap
Mosonmagyaróvár	2		6	1	0	0
12822 Győr	3		9	1	0	1
825 Pápa	5		10	1	0	1
805 Sopron	2		8	0	1	1
812 Szombathely	4		10	1	0	0
910 Szentgotthárd	8	fult	9	-2	-2	1
915 Zalaegerszeg	11		10	0	-2	
Lenti	-		-	-	-	
925 Nagykanizsa	16	fult	8	0	-2	0
920 Keszthely	9 ∇		11	1	0	2
Tihany	6		10	2	-2	
935 Siófok	7		10	2	0	0
942 Pécs	7		10	2	0	0
Misinatető (534 m)	10 *	6	8	-1	-1	0
Siklós	-		-	-	-	
Farkasgyepű (400 m)	2		7	1	0	
Veszprém	2		11	1	0	
Tatabánya	8		9	0	-3	N.
843 Budapest (Lőrinc)	6		8	2	0	0
840 Budapest OMI	11		9	2	1	0
Budapest (Szabadságh., 474 m)	11 **		5	-1	-2	0
Martonvásár	5		10	1	1	0
Székesfehérvár	3		10	2	-1	
Dunaújváros	11		10	2	1	H
Szekszárd	12		8	2	-	
Mohács	9		12	2	1	
960 Baja	11		11	2	2	0
Kalocsa	10		9	1	1	
Cegléd	8		-	3	-	
860 Szolnok	6		9	3	3	0
970 Kecskemét	8		9	3	2	0
Kiskunfélegyháza	-		-	-	-	
982 Szeged	4		12	3	3	1
Mezőhegyes	3		13	4	3	2
Orosháza	6		12	3	1	1
990 Békéscsaba	4		12	4	4	0
Túrkeve	7		9	3	3	0
Berettyóújfalu	9		9	5	4	
889 Debrecen	13		8	5	4	0
892 Nyíregyháza	21		7	3	2	0
Kisvárda	22		8	3	1	0
Mátészalka	15		6	2	2	
Tiszabecs	16		8	-		
Vác	6		8	2	0	
Gödöllő	11		8	2	-1	0
Lőrinci	3		7	3	1	
Gyöngyös	9		7	4	3	0
Balassagyarmat	9		5	1	-1	
755 Salgótarján	10		6	2	0	
Galyatető (932 m)	10 *	10	2	-3		
851 Kékestető (1000 m)	13 *	6	2	-2	3	0
Kompolt	10		6	3	3	0
Eger	10		6	2	1	0
Putnok	1		6	1	1	
Lillafüred	13		7	0	0	
772 Miskolc	12		6	2	1	0
Füged	15 *.	fult	6	0	0	
Sárospatak	16		7	2	-	0

24 órai csapadék mm		Hó cm
Rajka	2	
Kapuvár	4	
Bábolna	-	
Komárom	2	
Káld	-	
Sopronhorp.	2	
Körmend	-	
Letenye	1	
Sümeg	8	
Zirc	1	fult
Kisbér	6	
Mór	9	
Alcsút	6	
Esztergom	7	
Dobogókő	-	
Fonyód	-	
Tab	5	
Sárbogárd	-	
Lengyel	13	
Nagykónyi	-	
Marcali	16	
Somogyszob	14	
Kaposvár	14	
Bárdudvarnok	-	
Szigetvár	1	
Bácsalmás	6	
Kiskunhalas	2	
Izsák	1	
Kunsztmiklós	2	
Örkény	6	
Nagykáta	2	
Jászapáti	8	
Tiszakécske	10	
Monor	6	
Kistelek	6	
Makó	7	
Szentes	5	
Szarvas	1	
Szeghalom	7	
Körösszakál	2	
Tiszaroff	7	
Poroszló	12	
Karcag		
Hortobágy	24	
Polgár	6	
Hajdúdorog	19	
Nyírlugos	-	
Csenger	-	
Vásárosnamény	18	
Záhony	18	
Királyrét		
Romhány	5	
Borsodnádasd	15	
Jósvafő	-	
Szendrőlád	11	
Hidasnémeti	12 *	
Tokaj	19	
Szentendre	8	

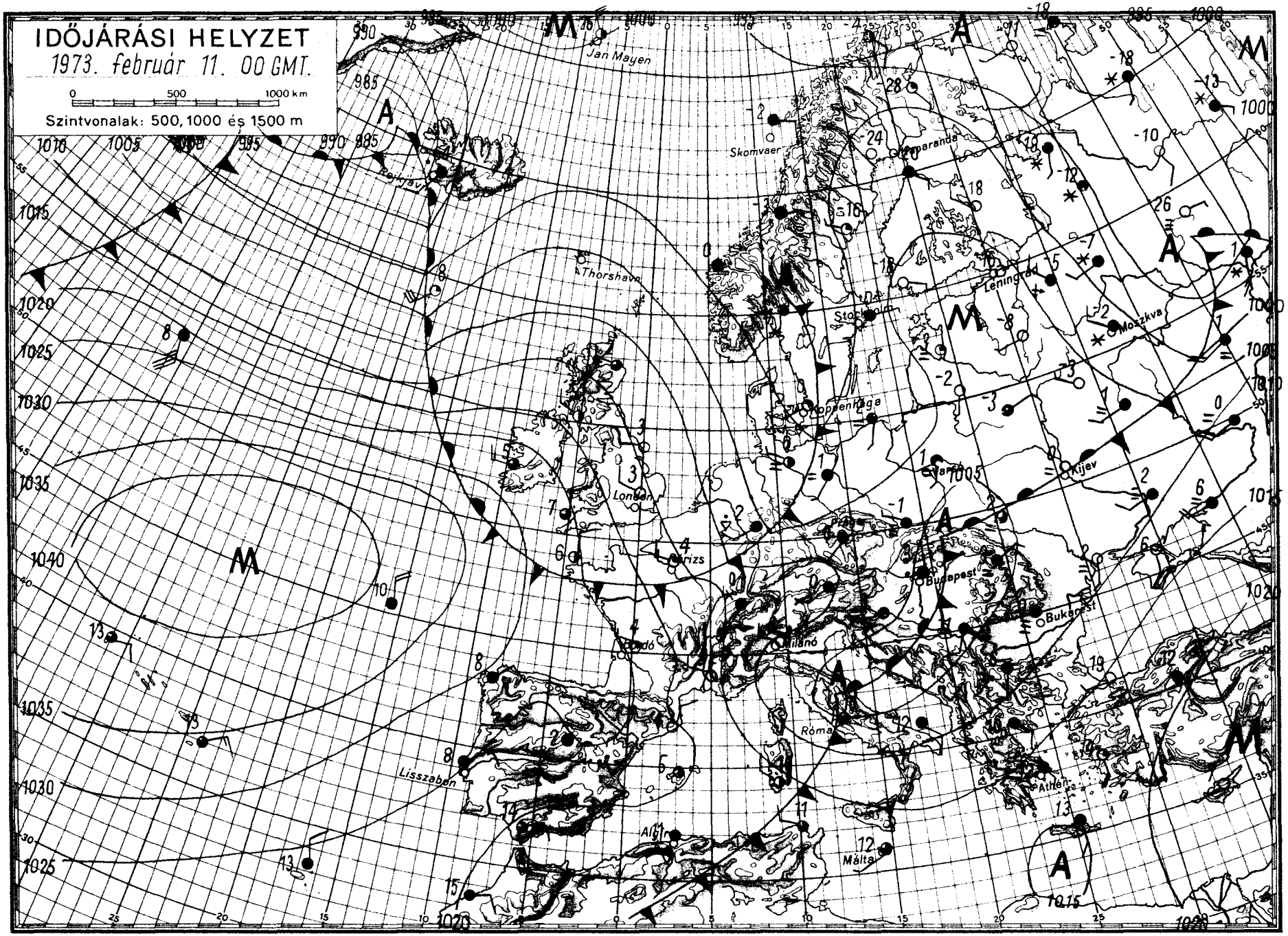

OFFSET: HONDA, BUDAPEST

IDŐJÁRÁSI NAPIJELENTÉS

ЕЖЕДНЕВНЫЙ МЕТЕОРОЛОГИЧЕСКИЙ БЮЛЛЕТЕНЬ • DAILY WEATHER REPORT
BULLETIN QUOTIDIEN DE TEMPS • TÄGLICHER WETTERBERICHT

KIADJA: ORSZÁGOS METEOROLÓGIAI SZOLGÁLAT
Készíti: Központi Előrejelző Intézet Előrejelző Osztálya — Megrendelhető: Budapest, II., Kitaibel Pál u. 1.
Telefon: 353-500, Előrejelző Osztály: 150-410 — Megjelenik naponként — Évi előfizetési díja: 720,— Ft
Kiadásért felel: az OMSZ elnöke — Szerkesztésért felel: a KEI igazgatója

8[illegible]. évfolyam 43. szám + Budapest + 1973. február 12. hétfő

Az időjárási helyzet ma reggel és a várható időjárás:

Az óceáni származásu különböző hőmérsékletü és nedvességtartalmu levegőhullámok továbbra is gyors egymásutánban áramlanak szárazföldünk középső részei fölé. Ennek a levegőnek enyhébb hulláma ma reggel az Alpok nyugati térségében és a lengyel-német síkságon havazásokat, Franciaországban és a Benelux-államokban esőket okozott. Az enyhe levegő kelet felé haladva érinti a Kárpát-medencét is, igy hazánkban az átmeneti lehülés után ismét enyhébb, de csapadékosabb időjárás kialakulása várható.

Hazánkban vasárnap változóan felhős, szeles idő volt. Főként az ország keleti részein esett az eső, havas eső majd később az esőzést havazás váltotta fel. A ma reggel 7 óráig lehullott csapadék mennyisége általában a csapadéknyom és 5 mm között váltakozott, de Füzgödön, Tokajon és Sárospatakon 6 mm-t mértek. A hőmérséklet csucsértéke 4 és 8 fok között alakult. Ma hajnalban az ország területén +1,és -6 fok közötti hőmérsékleteket mértek. Délelőtt országszerte változóan felhős volt az ég. A keleti megyékben a reggeli órákban még havazott. 11 órakor +1 és +4 fok közötti hőmérsékleteket mutattak a hőmérők.

Ma 12 órakor Budapesten a hőmérséklet 3 fok volt, a tengerszintre átszámitott légnyomás 761 mm, gyengén süllyed.

Várható időjárás kedd estig:
Felhőátvonulások.
Az esti óráktól kezdve többfelé havazás, havas eső, később eső.
Élénk, időnként erős, kedden viharos lökésekkel kisért nyugati, délnyugati szél.

Várható legalacsonyabb éjszakai hőmérséklet: -3, +2 fok között,
legmagasabb nappali hőmérséklet kedden: +5 fok körül.

Kerényi Nárcisz s.k.

TÁVOLABBI KILÁTÁSOK PÉNTEK REGGELIG:

Változékony, szeles idő, megismétlődő esővel, havazással. A hőmérséklet átmeneti emelkedés után csökken. Legalacsonyabb hajnali hőmérsékletek -5, +1 fok között. Legmagasabb nappali hőmérsékletek +2, +8 fok között. Jelentős mennyiségü /legalább 5 mm/ csapadék az ország területének 40 százalékán várható.

TÁVELŐREJELZŐ OSZTÁLY

A hőmérséklet napi középértéke és eltérése a 100 évi átlagtól /Budapesten/:

1973. II. 12.: 4,1 C° +4,0 C°

1871 óta ezen a napon Budapesten előfordult:

legmagasabb hőmérséklet 14,8 C° /1918/,
legalacsonyabb hőmérséklet -23,4 C° /1929/.

73,0 [illegible]

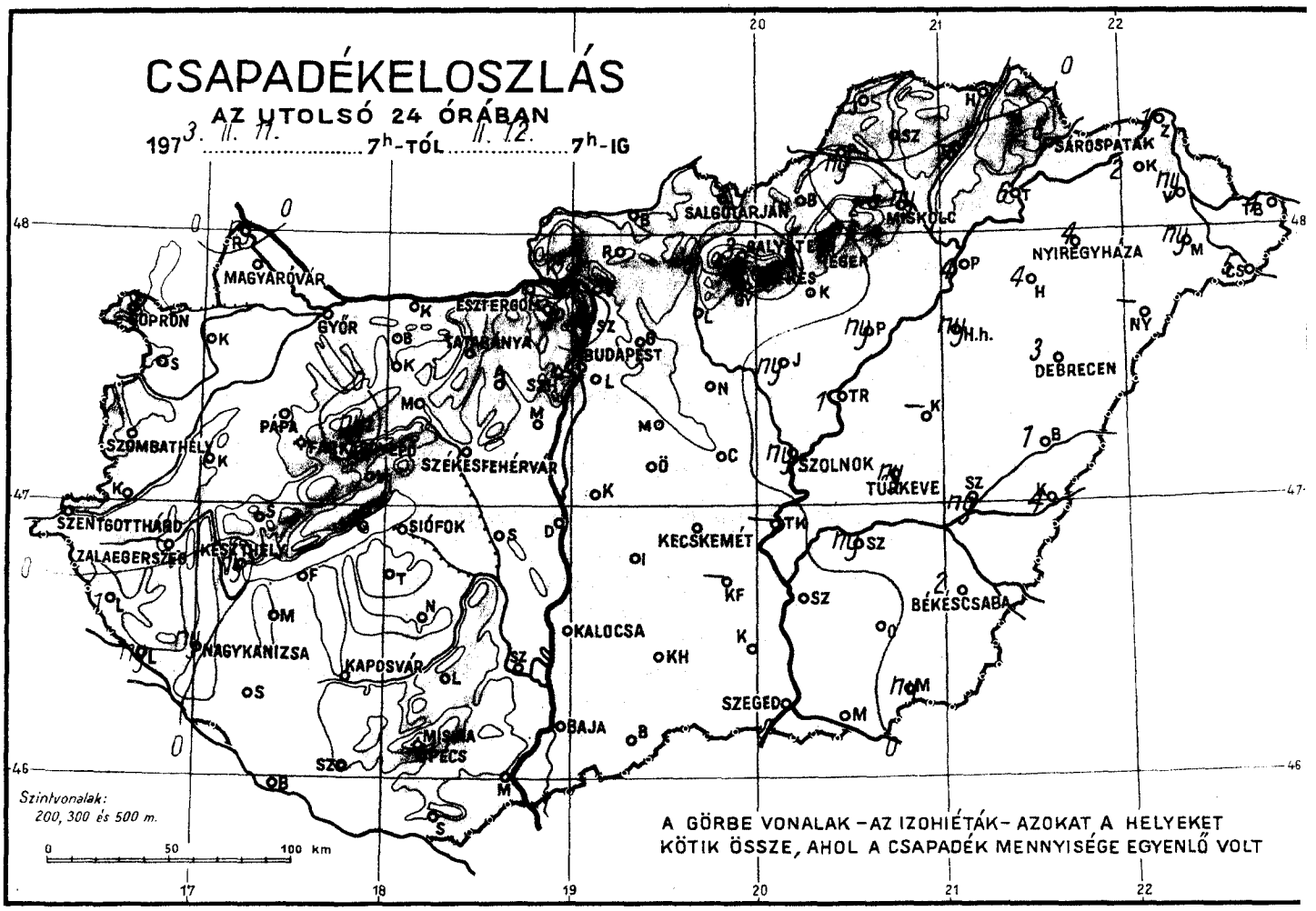
CSAPADÉKELOSZLÁS
AZ UTOLSÓ 24 ÓRÁBAN
197 3. II. 11. ..... 7h-TÓL ..... II. 12. ..... 7h-IG
MAGYARÓVÁR
SOPRON
GYŐR
ESZTERGOM
BUDAPEST
SALGÓTARJÁN
MISKOLC
SÁROSPATAK
NYÍREGYHÁZA
DEBRECEN
SZOLNOK
TÚRKEVE
SZÉKESFEHÉRVÁR
SIÓFOK
KECSKEMÉT
BÉKÉSCSABA
KALOCSA
SZEGED
BAJA
PÉCS
KAPOSVÁR
NAGYKANIZSA
SZOMBATHELY
PÁPA
KESZTHELY
ZALAEGERSZEG
SZENTGOTTHÁRD
Szintvonalak:
200, 300 és 500 m.
0 50 100 km
A GÖRBE VONALAK – AZ IZOHIÉTÁK – AZOKAT A HELYEKET
KÖTIK ÖSSZE, AHOL A CSAPADÉK MENNYISÉGE EGYENLŐ VOLT

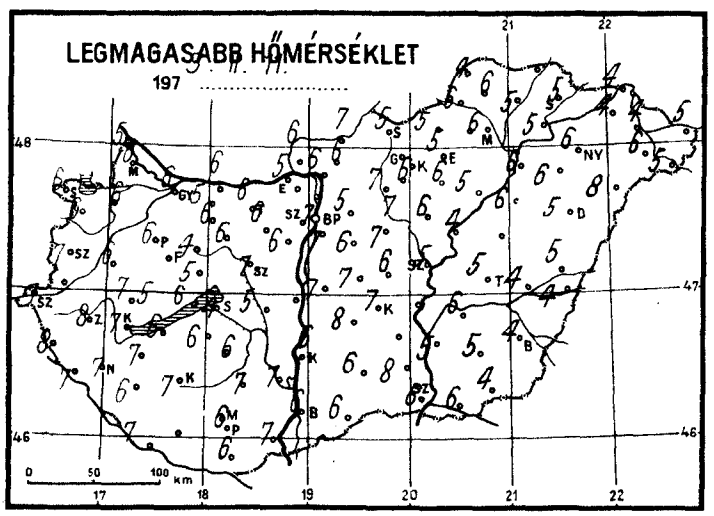
LEGMAGASABB HŐMÉRSÉKLET
197 ..... II. 11.
0 50 100 km

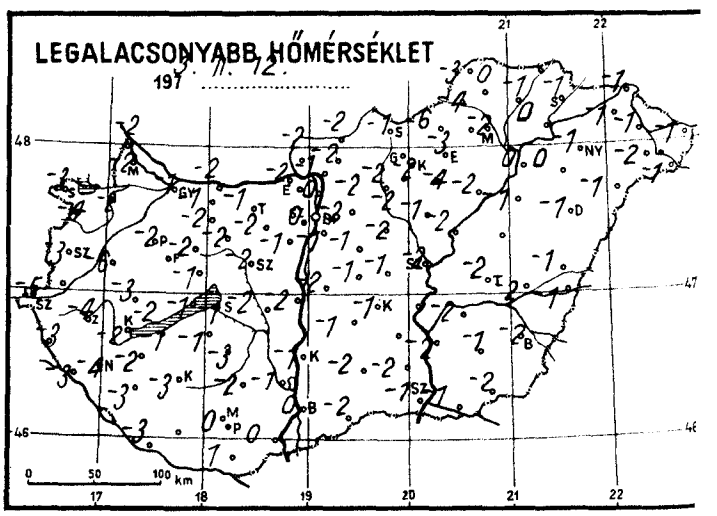
LEGALACSONYABB HŐMÉRSÉKLET
197 ..... II. 12.
0 50 100 km

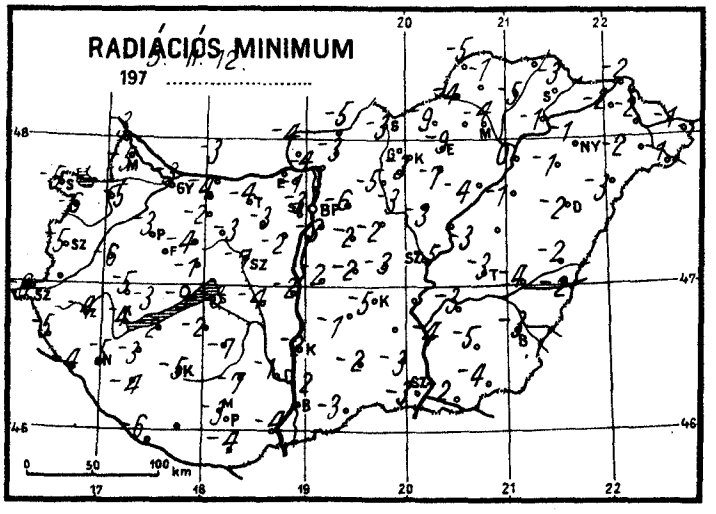
RADIÁCIÓS MINIMUM
197 ..... II. 12.
0 50 100 km

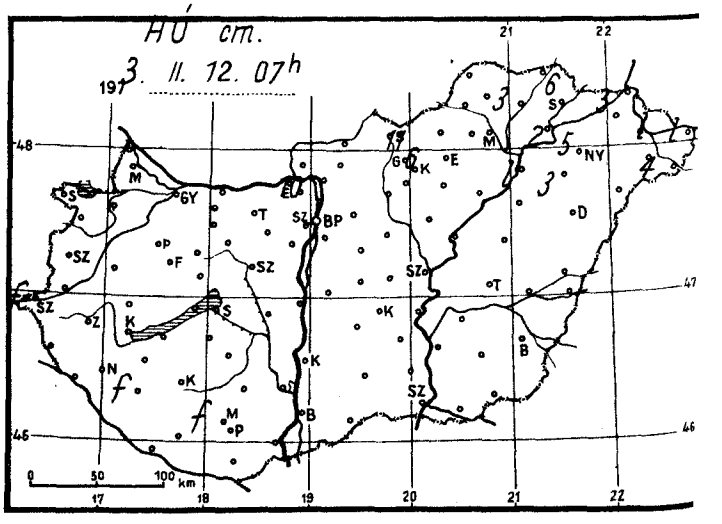
HÓ cm.
3. II. 12. 07h
197 .....
0 50 100 km

1973. február hó, 13. hétfő nap

		Az utolsó 24 óra adatai						24 órai csapadék mm		Hó cm
		Csapadék (mm)	Hó cm	Hőmérsékleti szélsőségek: tegnapi nappali max.	Hőmérsékleti szélsőségek: éjszakai min.	Hőmérsékleti szélsőségek: min. 5 cm-en	Napsütés (óra) tegnap			
	Mosonmagyaróvár			6	-2	-5	4	Rajka	ny✱⌴	
12822	Győr			6	-1	-3	6	Kapuvár		
825	Pápa			6	-2	-3	4	Bábolna		
805	Sopron			6	-3	-5	4	Komárom	⌴	
812	Szombathely			7	-3	-5	5	Káld		
910	Szentgotthárd		folt	7	-5	-6	5	Sopronhorp.		
915	Zalaegerszeg			8	-4	-4		Körmend		
	Lenti	1		8	-3	-5		Letenye	ny	
925	Nagykanizsa	ny		7	-4	-5	2	Sümeg		
920	Keszthely	hy		7	-2	-4	4	Zirc	ny✱	
	Tihany			6	-1	-9		Kisbér		
935	Siófok			4	-1	-3	4	Mór	⌴	
942	Pécs			6	0	-3	3	Alcsút		
	Misinatető (534 m)		folt	2	-3	-3	3	Esztergom		
	Siklós	⌴		6	1	-4		Dobogókő		
	Farkasgyepű (400 m)			5	-2	-2		Fonyód		
	Veszprém			5	-1	-1		Tab		
	Tatabánya	⌴		6	-1	-4		Sárosgép.		
843	Budapest (Lőrinc)			7	-1	-3	5	Lengyel		
840	Budapest OMI			7	0	-3	4	Nagykónyi	⌴	
	Budapest (Szabadságh., 474 m)			3	-4	-5	2	Marcali		
	Martonvásár			6	-1		4	Somogyszob		
	Székesfehérvár	⌴		7	-2	-7		Kaposvár	⌴	
	Dunaújváros				-2	-2		Baros	ny	
	Szekszárd			7	-1	-1		Szigetvár		
	Mohács			7	0	-4		Bácsalmás		
960	Baja			6	0	-2	2	Kiskunhalas		
	Kalocsa			6		-2		Izsák		
	Cegléd	⌴		6	-1	-3		Kunsztmiklós		
860	Szolnok	ny		5	-2	-5	0	Örkény		
970	Kecskemét			7	-1	-5	0	Nagykáta		
	Kiskunfélegyháza							Jászapáti	ny⌴	
982	Szeged			6	-1	-3	0	Tiszakécske		
	Mezőhegyes	ny		4	-2	-4	0	Monor		
	Orosháza			5	-1	-5	0	Kistelek		
990	Békéscsaba			4	-2	-3	0	Makó		
	Túrkeve	ny		5	-2	-3	0	Szentes		
	Berettyóújfalu	1⌴		5	-1	-2		Szarvas	ny,	
880	Debrecen	3▽✱		5	-1	-2	0	Szeghalom	ny,⌴	
892	Nyíregyháza	4✱	5	6	-1	-1	1	Körösszakál	4	
	Kisvárda	2✱	3	4	-1	-2	0	Tiszaroff	1	
	Mátészalka	ny✱	5	6	-2	-2		Poroszló	ny,⌴	
	Tiszabecs	4✱	1-p-1	5	-1	-1		Karcag		
	Vác	⌴		6	-1	-4		Hortobágy	ny	
	Gödöllő			5	-2	-6	2	Polgár	4✱	-p-
	Lőrinci	⌴		7	-2	-5		Hajdúdorog	4✱	
	Gyöngyös			6	-2	-3	0	Nyírlugos		
	Balassagyarmat	⌴		7	-2	-5		Csenger	5✱	
755	Salgótarján			5	-1	-3		Vásárosnamény	ny✱	-p-
	Galyatető (932 m)	3✱	11	-1	-8			Záhony	1✱	-p-1
851	Kékestető (1000 m)	ny▽	6	-1	-7	-8	0	Kisar		
	Kompolt			6	-4	-7	0	Romhány		
	Eger			5	-3	-9	0	Borsodnádasd		
	Putnok	ny		6	-4	-4		Jósvafő		
	Lillafüred	2✱		6	-3	-4		Szendrőlád		
772	Miskolc	ny		6	-2	-4	0	Hidasnémeti		
	Fügöd	6✱	3	5	-1	-5		Tokaj	6✱	
	Sárospatak	6✱	6	5	-1	-3	0	Szentendre	ny	

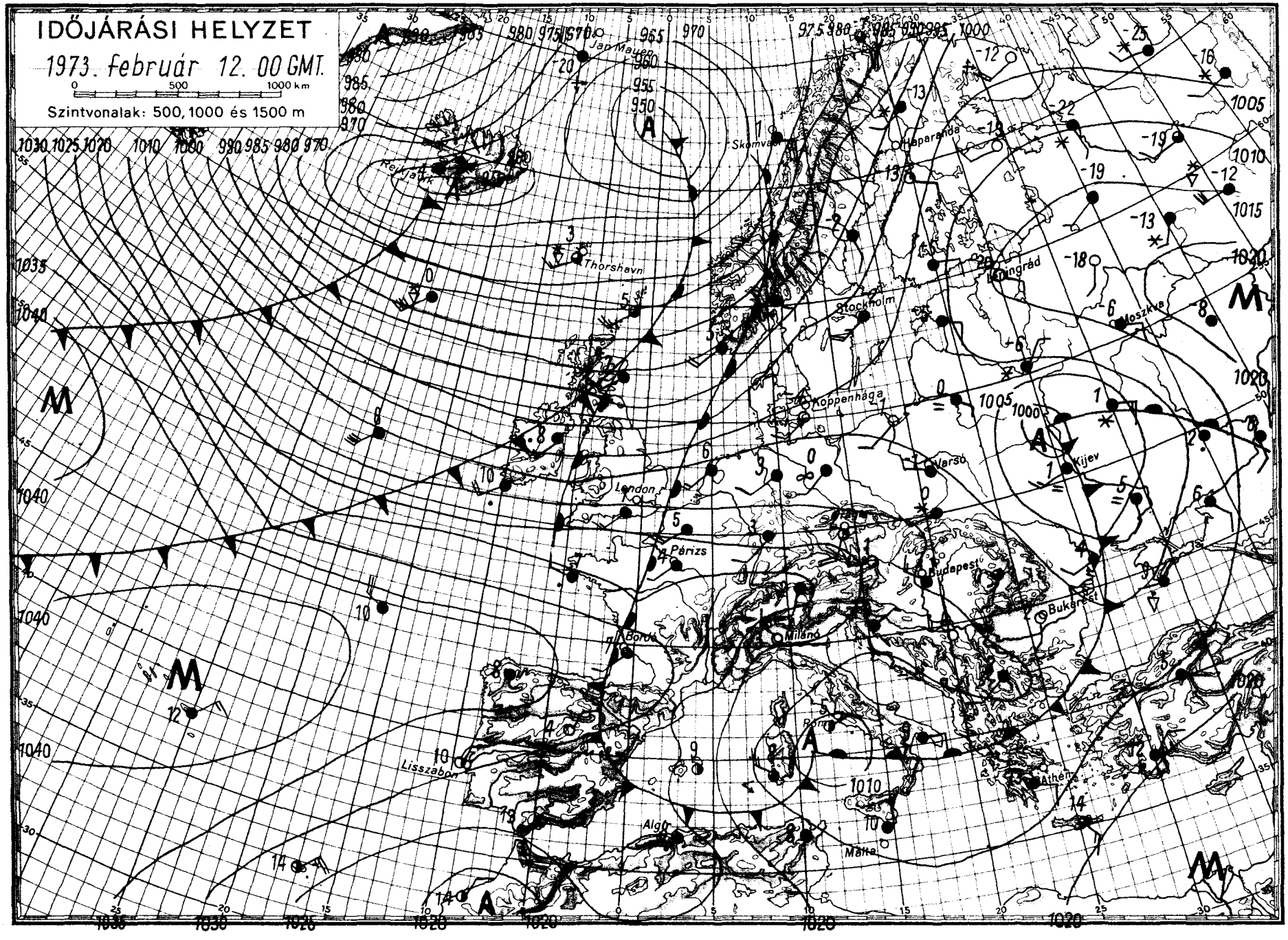
IDŐJÁRÁSI HELYZET
1973. február 12. 00 GMT.
0 500 1000 km
Szintvonalak: 500, 1000 és 1500 m
Jan Mayen
Skomvær
Thorshavn
Stockholm
Koppenhága
London
Párizs
Lisszabon
Milánó
Róma
Algír
Málta
Varsó
Kijev
Budapest
Bukarest
Athén
Moszkva
Leningrád
Oulu
Haparanda

IDŐJÁRÁSI NAPIJELENTÉS

ЕЖЕДНЕВНЫЙ МЕТЕОРОЛОГИЧЕСКИЙ БЮЛЛЕТЕНЬ • DAILY WEATHER REPORT
BULLETIN QUOTIDIEN DE TEMPS • TÄGLICHER WETTERBERICHT

KIADJA: ORSZÁGOS METEOROLÓGIAI SZOLGÁLAT
Készíti: Központi Előrejelző Intézet Előrejelző Osztálya — Megrendelhető: Budapest, II., Kitaibel Pál u. 1.
Telefon: 353-500, Előrejelző Osztály: 150-410 — Megjelenik naponként — Évi előfizetési díja: 720,— Ft
Kiadásért felel: az OMSZ elnöke — Szerkesztésért felel: a KEI igazgatója

86. évfolyam 44. szám + Budapest + 1973. február 13. kedd

Az időjárási helyzet ma reggel és a várható időjárás:

Szárazföldünk időjárását továbbra is a gyors változások jellemzik. A különböző hőmérsékletü és nedvességtartalmu óceáni léghullámok nagy sebességgel vonulnak nyugatról kelet felé. Hatásukra főként Nyugat- és Közép-Európában sok helyen csapadékos az idő. Az óceáni levegő érkezését többfelé megerősödő, időnként viharossá fokozódó nyugati szél kiséri. Hétfőn szárazföldünk nagy részén az évszakhoz képest enyhe volt az idő. A következő 36 óra folyamán Közép-Európában változékony marad az időjárás.

Hazánkban hétfőn általában kevés volt a felhő és 5, 9 órán át sütött a nap. Főként az ország északkeleti felében a reggeli és a délelőtti órákban néhány helyen kissé havazott. A lehullott csapadék mennyisége 5 mm alatt maradt. A hőmérséklet napközben északkeleten 2, 4, máshol 4, 7 fokig emelkedett. Ma hajnalra a nyugati megyékben +1, -2, máshol -2, -6 fokig hült le a levegő. Ma délelőtt nyugaton lassan megnövekedett a felhőzet, keleten változóan felhős idő volt. 11 óráig csapadékot sehonnan sem jelentettek. A hőmérséklet 11 órára +2, +5 fokig emelkedett.

Ma 12 órakor Budapesten a hőmérséklet 4 fok, a tengerszintre átszámitott légnyomás 750 mm, mérsékelten süllyed.

Várható időjárás szerda estig:

Felhőátvonulások, előbb a Dunántulon, majd az ország többi részén is havas esőkkel, esőkkel.
Élénk, időnként erős déli, délnyugati, majd nyugatira, északnyugatira forduló szél.

Várható legalacsonyabb éjszakai hőmérséklet: +2, -3,
legmagasabb nappali hőmérséklet szerdán: +1, +6 fok között.

Bartha Péterné s.k.

A hőmérséklet napi középértéke és eltérése a 100 évi átlagtól /Budapesten/:

1973. II. 12.:	2,3 C°	+1,9 C°

1871 óta ezen a napon Budapesten előfordult:

legmagasabb hőmérséklet	15,5 C° /1957/,
legalacsonyabb hőmérséklet	-18,3 C° /1929/.

73.0107.

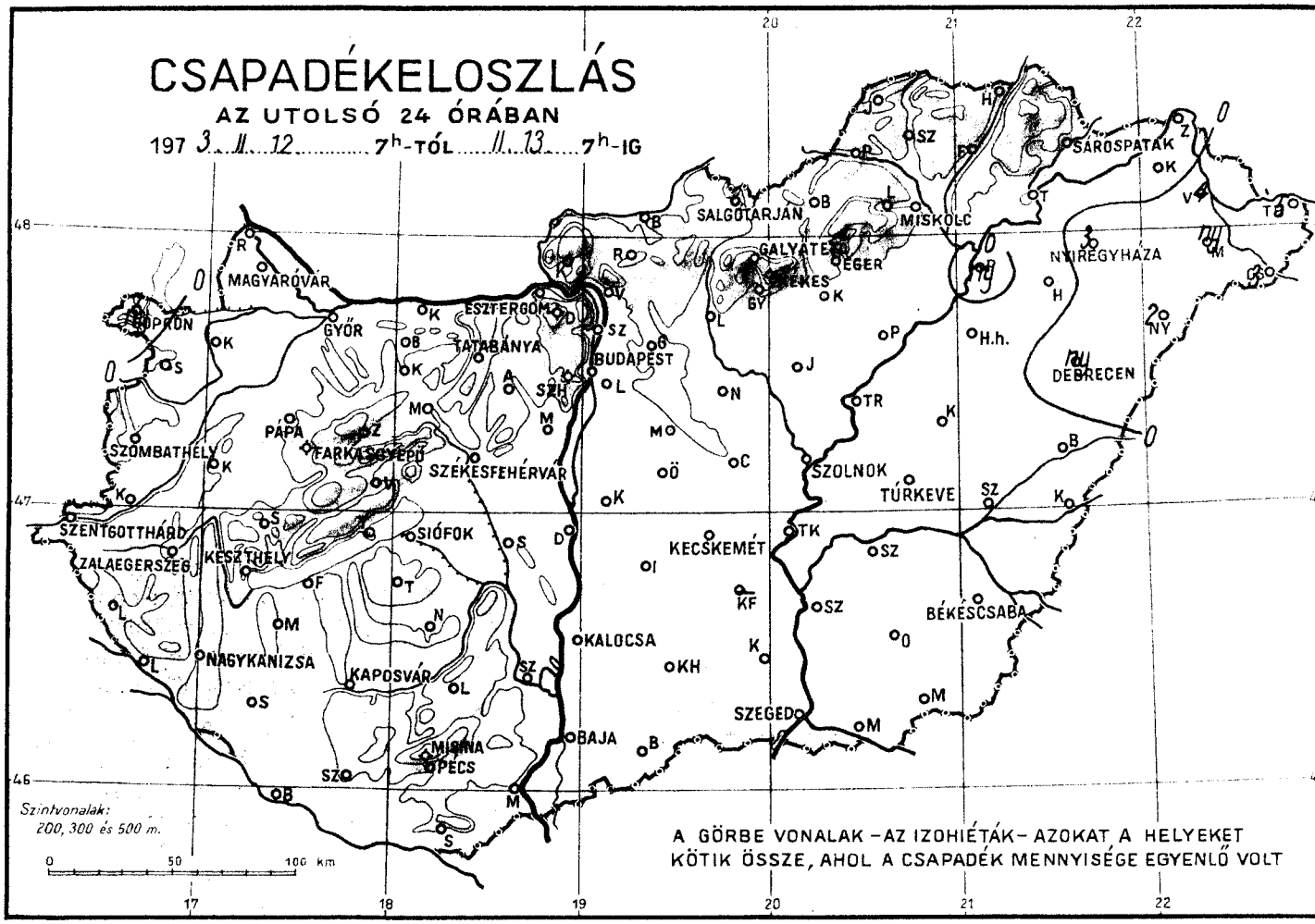
CSAPADÉKELOSZLÁS
AZ UTOLSÓ 24 ÓRÁBAN
197 3. II. 12. 7h-TÓL II. 13. 7h-IG
SOPRON
MAGYARÓVÁR
GYŐR
ESZTERGOM
TATABÁNYA
BUDAPEST
SZOMBATHELY
PÁPA
FARKASGYEPŰ
SZÉKESFEHÉRVÁR
SZENTGOTTHÁRD
ZALAEGERSZEG
KESZTHELY
SIÓFOK
NAGYKANIZSA
KAPOSVÁR
MIRINA
PÉCS
BAJA
SZEGED
KALOCSA
KECSKEMÉT
SZOLNOK
TÚRKEVE
BÉKÉSCSABA
DEBRECEN
NYÍREGYHÁZA
H.h.
SALGÓTARJÁN
MISKOLC
GALYATETŐ
EGER
EKES
SÁROSPATAK
Szintvonalak:
200, 300 és 500 m.
0 50 100 km
A GÖRBE VONALAK – AZ IZOHIÉTÁK – AZOKAT A HELYEKET
KÖTIK ÖSSZE, AHOL A CSAPADÉK MENNYISÉGE EGYENLŐ VOLT

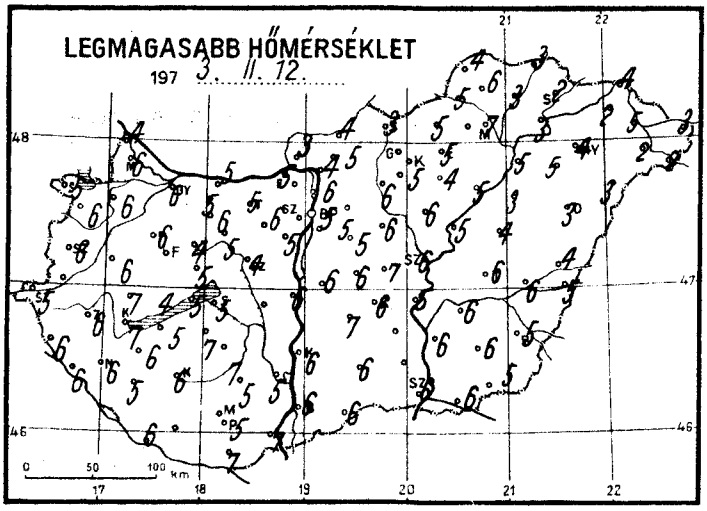
LEGMAGASABB HŐMÉRSÉKLET
197 3. II. 12.
0 50 100 km

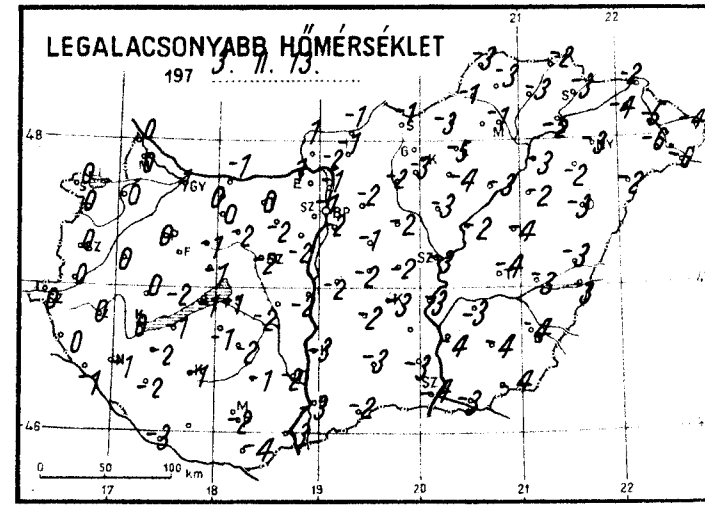
LEGALACSONYABB HŐMÉRSÉKLET
197 3. II. 13.
0 50 100 km

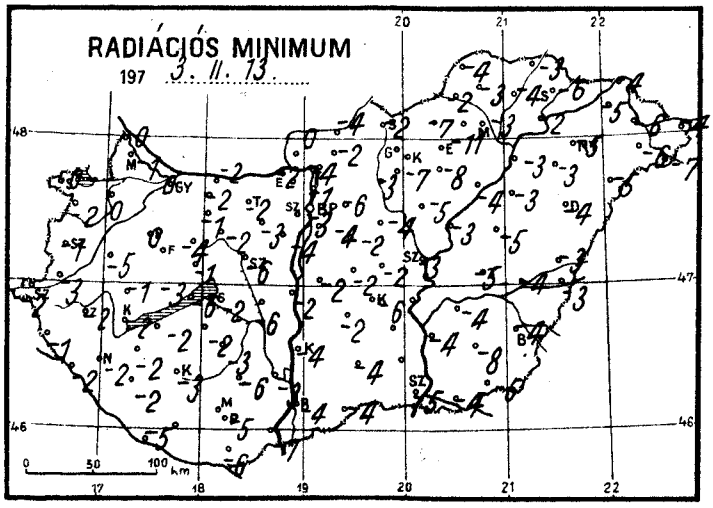
RADIÁCIÓS MINIMUM
197 3. II. 13.
0 50 100 km

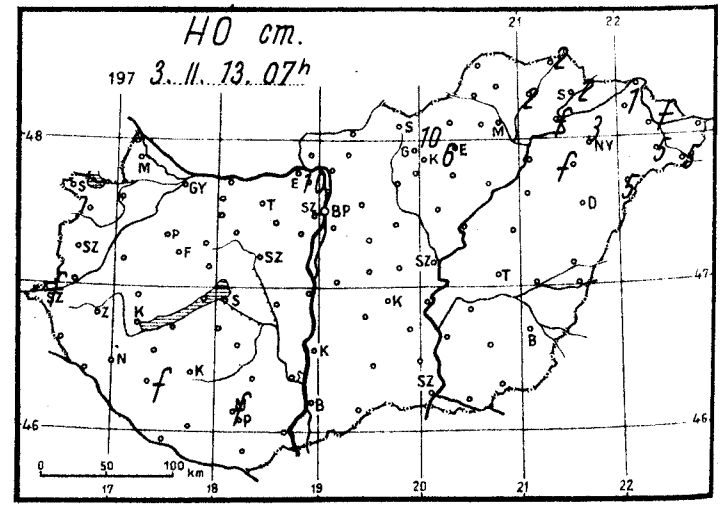
HÓ cm.
197 3. II. 13. 07h
0 50 100 km

1973. február hó, 13. kedd nap

	Az utolsó 24 óra adatai					
	Csapadék (mm)	Hó cm	Hőmérsékleti szélsőségek: tegnapi nappali max.	éjszakai min.	min. 5 cm-en	Napsütés (óra) tegnap
Mosonmagyaróvár	•		6	0	-1	5
12822 Győr	•		6	1	0	6
825 Pápa	•		6	0	0	7
805 Sopron	ny*		5	0	0	2
812 Szombathely	•		6	0	-1	4
910 Szentgotthárd	•	folt	5	0	-2	4
915 Zalaegerszeg	•		6	0	-2	
Lenti	•		6	0	-1	
925 Nagykanizsa	•		6	-1	-2	8
920 Keszthely	•		7	0	-2	8
Tihany	•		5	-1	-6	
935 Siófok	•		5	-1	-2	9
942 Pécs	•		5	-2	-5	8
Misinatető (534 m)	•	folt	6	-4	-5	9
Siklós	•⌴		7	-4	-6	
Farkasgyepü (400 m)	•		6	-2	-2	
Veszprém	•		5	-1	-1	
Tatabánya	•		5	0	-2	
843 Budapest (Lőrinc)	•		5	-2	-4	7
840 Budapest OMI	•		5	-1	-3	9
Budapest (Szabadságh., 474 m)	•		2	-4	-5	8
Martonvásár	•		5	-2	-4	8
Székesfehérvár	•⌴		4	-2	-6	
Dunaújváros	•		6	-2	-2	
Szekszárd	•		5	-2	-3	
Mohács	•		7	-3	-7	
960 Baja	•		6	-3	-4	9
Kalocsa	•		6	-3	-4	
Cegléd	•		7	-2	-3	
860 Szolnok	•		6	-3	-4	8
970 Kecskemét	•		6	-3	-6	8
Kiskunfélegyháza	–		–	–	–	
982 Szeged	•=		6	-4	-5	8
Mezőhegyes	•⌴		5	-4	-5	8
Orosháza	•		6	-4	-8	9
990 Békéscsaba	•		5	-4	-4	7
Túrkeve	•		6	-4	-5	6
Berettyóújfalu	•⌴		4	-3	-3	
882 Debrecen	ny*		3	-3	-4	2
892 Nyíregyháza	3*	3	4	-3	-5	4
Kisvárda	•	1	2	-4	-5	6
Mátészalka	ny*	5	2	-6	-6	
Tiszabecs	5*		3	-4	-4	
Vác	•		4	-2	-4	
Gödöllő	•		3	-2	-6	7
Lőrinci	•⌴		6	-2	-3	
Gyöngyös	•		5	-3	-7	9
Balassagyarmat	•		4	-1	-4	
755 Salgótarján	•		3	-1	-2	
Galyatető (932 m)	•	10	-1	-9	–	
851 Kékestető (1000 m)	•	6	-2	-7	-8	8
Kompolt	•		4	-4	-8	8
Eger	•		5	-5	-11	8
Putnok	•		5	-1	-2	
Lillafüred	•		7	-4	-4	
772 Miskolc	•		7	-1	-3	8
Fügöd	•	2	3	-3	-4	
Sárospatak	•	2	2	-3	-6	6

	24 órai csapadék mm	Hó cm
Rajka	•	
Kaposvár	•	
Bábolna	•	
Komárom	•	
Káld	•	
Sopronhorp.	•	
Körmend	•	
Letenye	•	
Sümeg	•	
Zirc	•	
Kisbér	•	
Mór	•	
Alcsút	•	
Esztergom	•	
Dobogókő	•	10
Fonyód	•	
Tab	•	
N.kőrösgp.	•	
Lengyel	•	
Nagykónyi	•	
Marcali	•	
Somogyszob	•	folt
Kaposvár	•	
Homoksztgy.	•	
Szigetvár	•	
Bácsalmás	•	
Kiskunhalas	•	
Izsák	•	
Kunsztmiklós	•	
Örkény	•	
Nagykáta	•	
Jászapáti	•⌴	
Tiszakécske	•	
Monor	•	
Kistelek	•	
Makó	•	
Szentes	•	
Szarvas	•	
Szeghalom	•⌴	
Körösszakál	•	
Tiszaroff	•	
Poroszló	•⌴	
Karcag	•	
Hortobágy	•	
Polgár	ny*	
Hajdúdorog	•	folt
Nyírlugos	2*	5
Csenger	3*	5
Vásárosnamény	4*	folt
Záhony	•	
Királyrét	•	
Vámosmikola	•	
Romhány	•	
Borsodnádasd	•	
Jósvafő	•	
Szendrőlád	•	
Hidasnémeti	•	2
Tokaj	•	folt
Szentendre	•	

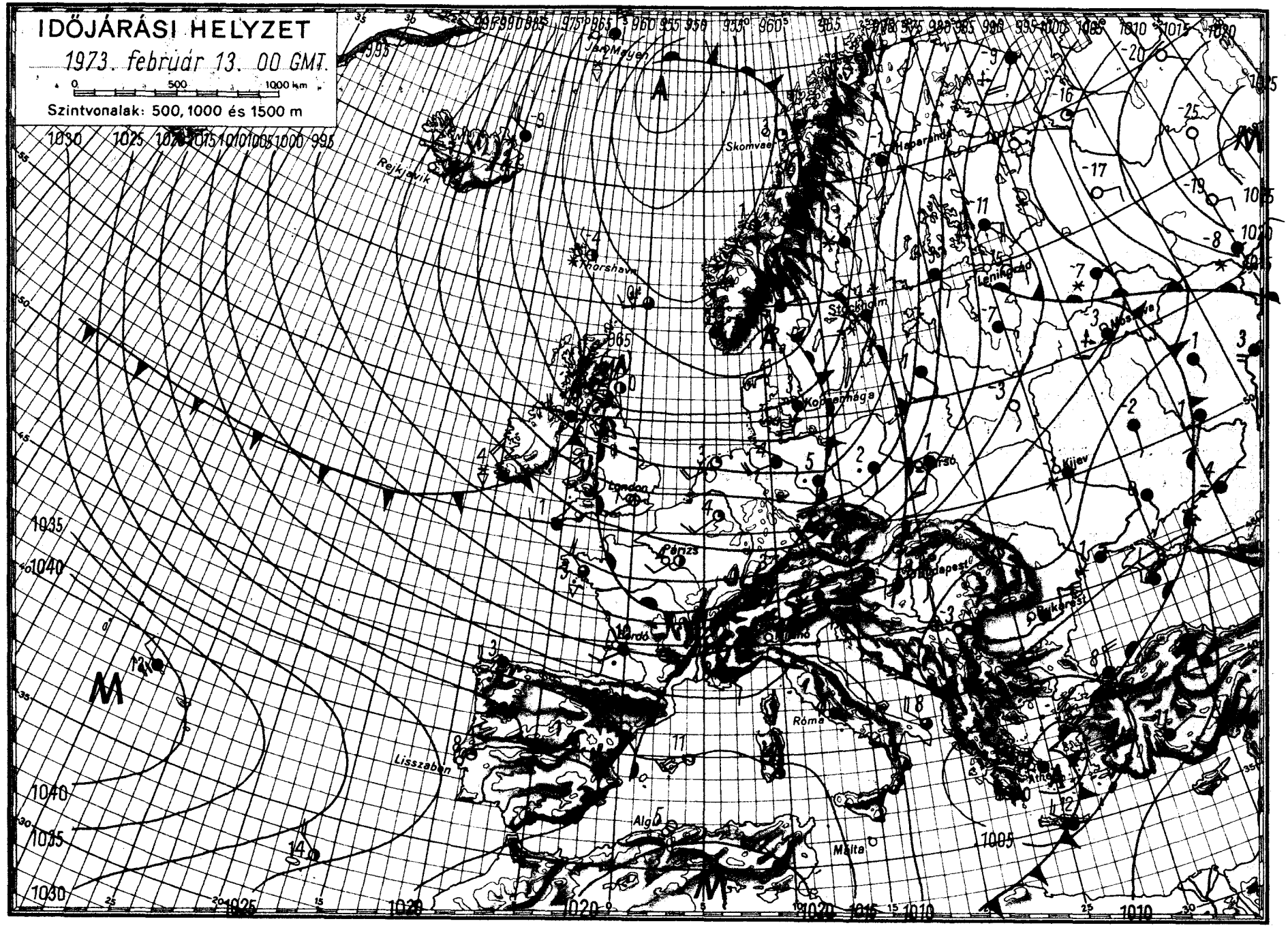

OFFSET KIADÓ BUDAPEST

IDŐJÁRÁSI NAPIJELENTÉS

ЕЖЕДНЕВНЫЙ МЕТЕОРОЛОГИЧЕСКИЙ БЮЛЛЕТЕНЬ • DAILY WEATHER REPORT
BULLETIN QUOTIDIEN DE TEMPS • TÄGLICHER WETTERBERICHT

KIADJA: ORSZÁGOS METEOROLÓGIAI SZOLGÁLAT
Készíti: Központi Előrejelző Intézet Előrejelző Osztálya — Megrendelhető: Budapest, II., Kitaibel Pál u. 1.
Telefon: 353-500, Előrejelző Osztály: 150-410 — Megjelenik naponként — Évi előfizetési díja: 720,— Ft
Kiadásért felel: az OMSZ elnöke — Szerkesztésért felel: a KEI igazgatója

86. évfolyam 45. szám + Budapest + 1973. február 14. szerda

1024

Az időjárási helyzet ma reggel és a várható időjárás:

Európa időjárását továbbra is egyetlen, hatalmas kiterjedésü légörvény határozza meg. Ez Nyugat- és Közép-Európa fölé kissé hüvösebb, Dél-Európa fölé enyhébb levegőt szállitott. A hideg, sarkvidéki levegő egyelőre még az Atlanti-óceán felett van. Szerda reggelre az északi sarkkörtől Afrikáig kiterjedő légörvény déli részén egy perem-örvény alakult ki. A Kárpát-medence jelenleg, és várhatóan a következő 36 órában is ennek az áramlási rendszeréhez tartozik. Ebben enyhe levegő érkezik a terület fölé.

Hazánkban kedden a nyugati határ mentén borult, máshol változóan felhős volt az ég. Általában 2, 7 órán át sütött a nap. Csak néhány helyről jelentettek kisebb havazást, szitálást. A lehullott csapadék mennyisége a 2 mm-t sehol sem haladta meg. A legmagasabb nappali hőmérséklet +3, +9 fok között alakult. Ma hajnalra -3, +4 fokig hült le a levegő. Délelőtt erősen felhős volt az ég, Sopronból havasesőt jelentettek. A hőmérséklet 11 órakor +1, +7 fok volt.

Ma 12 órakor Budapesten a hőmérséklet +4 fok, a tengerszintre átszámitott légnyomás 749 mm, alig változik.

Várható időjárás csütörtök estig:

Erősen felhős idő, többfelé, főként a Dunántulon esővel, később havasesővel.
Mérsékelt, többfelé élénk délkeleti, déli szél.
Az évszakhoz képest enyhe idő.

Várható legalacsonyabb éjszakai hőmérséklet: 0, +5,
legmagasabb nappali hőmérséklet csütörtökön: +4, +9,fok között.

Bóna Márta s.k.

A hőmérséklet napi középértéke és eltérése a 100 évi átlagtól /Budapesten/:

1973. II. 13.:	3,5 C°	+3,4 C°

1871 óta ezen a napon Budapesten előfordult:

legmagasabb hőmérséklet	17,2 C° /1957/,
legalacsonyabb hőmérséklet	-18,3 C° /1929/.

73.0127.

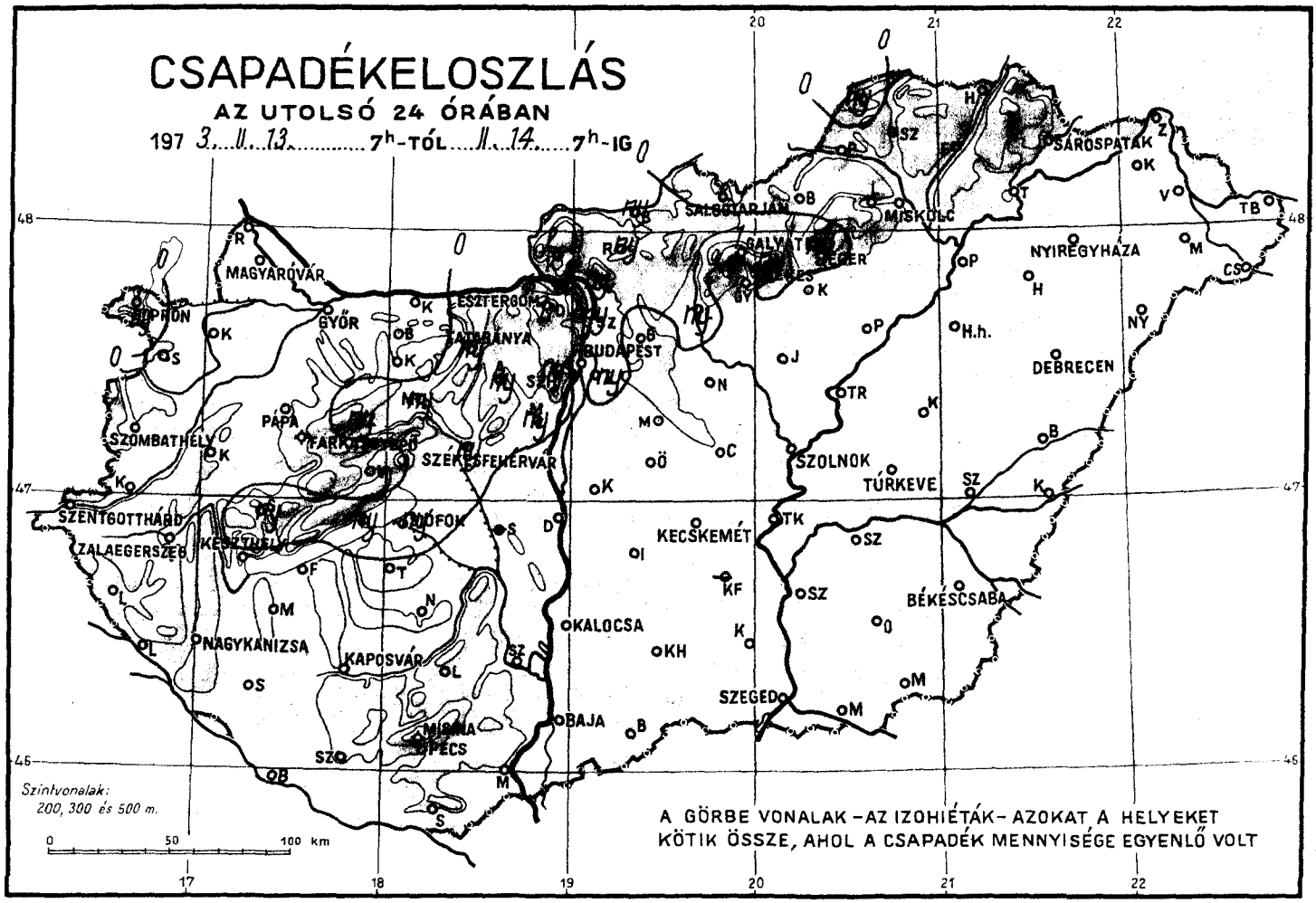
CSAPADÉKELOSZLÁS
AZ UTOLSÓ 24 ÓRÁBAN
197 3. II. 13. 7h-TÓL II. 14. 7h-IG
MAGYARÓVÁR
GYŐR
BUDAPEST
DEBRECEN
NYIREGYHÁZA
MISKOLC
SÁROSPATAK
SZOMBATHELY
PAPA
SZÉKESFEHÉRVÁR
SZOLNOK
TÚRKEVE
SZENTGOTTHÁRD
KESZTHELY
SIÓFOK
KECSKEMÉT
BÉKÉSCSABA
NAGYKANIZSA
KAPOSVÁR
OKALOCSA
SZEGED
BAJA
PÉCS
Szintvonalak:
200, 300 és 500 m.
0 50 100 km
A GÖRBE VONALAK – AZ IZOHIÉTÁK – AZOKAT A HELYEKET
KÖTIK ÖSSZE, AHOL A CSAPADÉK MENNYISÉGE EGYENLŐ VOLT

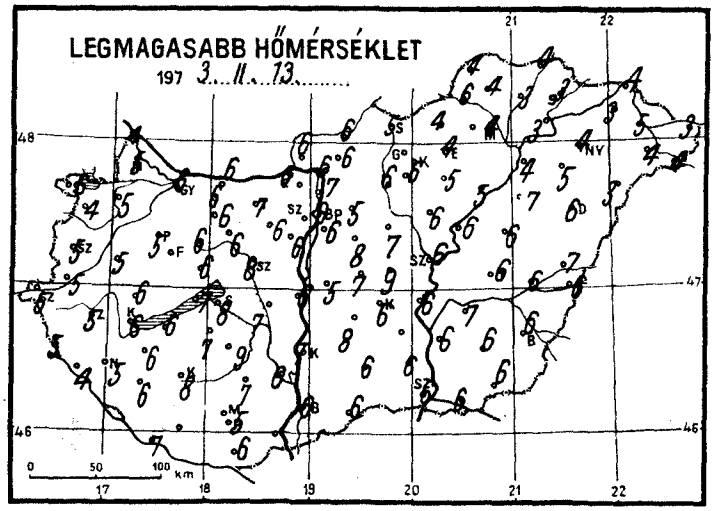
LEGMAGASABB HŐMÉRSÉKLET
197 3. II. 13.
0 50 100 km

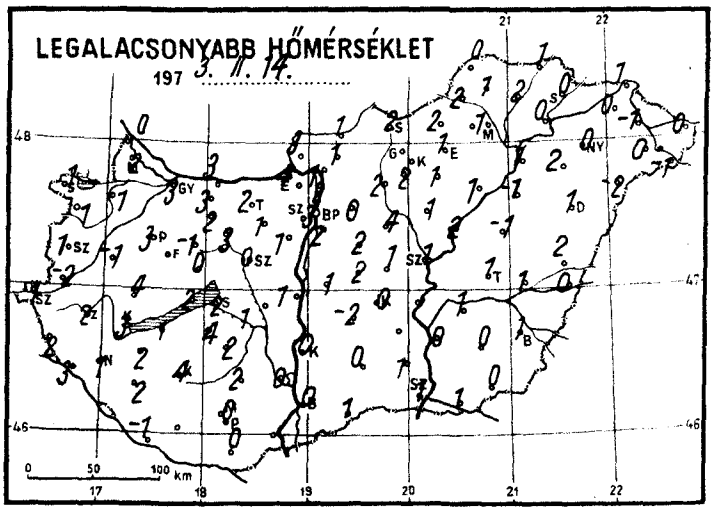
LEGALACSONYABB HŐMÉRSÉKLET
197 3. II. 14.
0 50 100 km

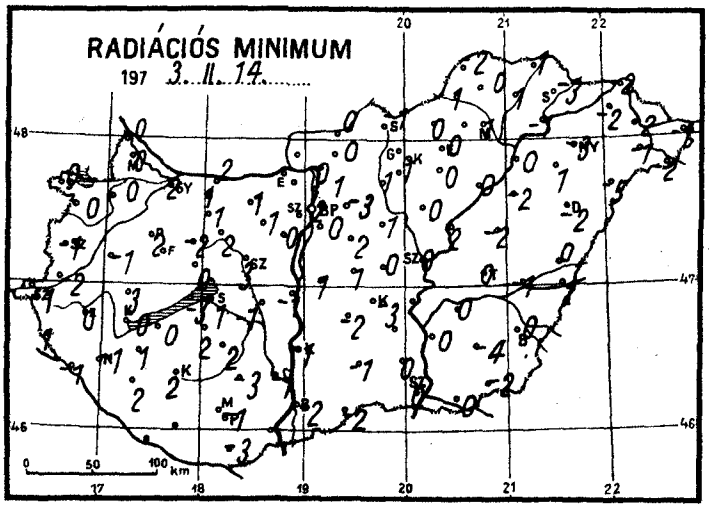
RADIÁCIÓS MINIMUM
197 3. II. 14.
0 50 100 km

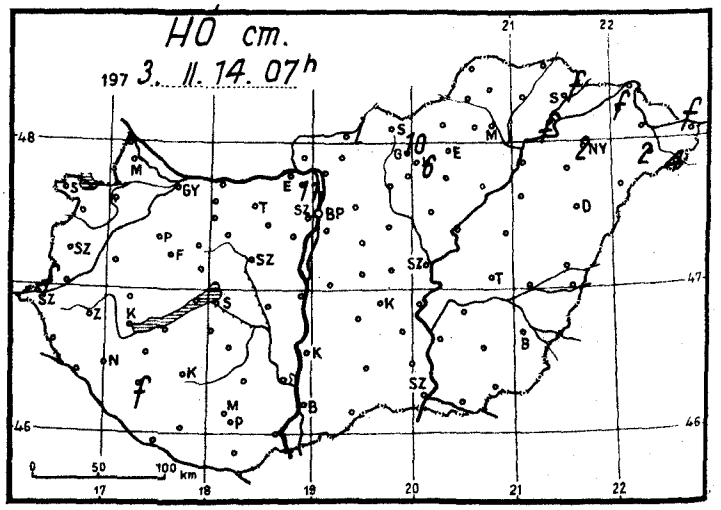
HÓ cm.
197 3. II. 14. 07h
0 50 100 km

1973. február hó, 14. szerda nap

	Az utolsó 24 óra adatai					
	Csapadék (mm)	Hó cm	Hőmérsékleti szélsőségek: tegnapi nappali max.	éjszakai min.	min. 5 cm-en	Napsütés (óra) tegnap
Mosonmagyaróvár	•		5	2	0	0
12822 Győr	•		6	3	2	2
825 Pápa	•		5	3	2	2
805 Sopron	ny•✳		6	1	0	0
812 Szombathely	•		5	1	-1	0
910 Szentgotthárd	•	folt	5	1	-1	0
915 Zalaegerszeg	•		5	2	0	
Lenti	•		5	2	1	
925 Nagykanizsa	•		5	1	-1	2
920 Keszthely	•		6	3	0	3
Tihany	ny		7	2	-3	
935 Siófok	ny		8	2	1	5
942 Pécs	•		5	0	-1	4
Misinatető (534 m)	•	folt	3	1	-1	5
Siklós	•		6	0	-3	
Farkasgyepű (400 m)	•		4	1	1	
Veszprém	•		6	0	0	
Tatabánya	ny		7	2	1	
843 Budapest (Lőrinc)	ny		6	2	0	5
840 Budapest OMI	•		6	3	2	6
Budapest (Szabadságh., 474 m)	ny✳		3	0	-1	5
Martonvásár	ny,		6	1	0	5
Székesfehérvár	ny		8	0	-3	
Dunaújváros	•		6	1	-1	
Szekszárd	•		6	0	-1	
Mohács	–					
960 Baja	•		6	0	-2	5
Kalocsa	•		7	0	-1	
Cegléd	•		9	1	0	
860 Szolnok	•		6	1	0	6
970 Kecskemét	•		6	0	-3	7
Kiskunfélegyháza	–					
982 Szeged	•		6	1	0	5
Mezőhegyes	•		6	0	-2	6
Orosháza	•		6	0	-4	7
990 Békéscsaba	•		6	1	0	7
Túrkeve	•		6	1	0	5
Berettyóújfalu	•		7	2	0	
882 Debrecen	•		6	1	-2	7
892 Nyíregyháza	•=	2	4	0	-3	7
Kisvárda	•	folt	3	0	-2	6
Mátészalka	•	2	-1	-5	-6	
Tiszabecs	•	folt	3	0	-1	
Vác	ny		6	1	0	
Gödöllő	•		5	0	-3	6
Lőrinci	ny,		6	2	1	
Gyöngyös	•		6	2	1	6
Balassagyarmat	ny✳	lepel	6	1	0	
755 Salgótarján	•		5	2	-1	
Galyatető (932 m)	1✳	10	-1	-7	–	
851 Kékestető (1000 m)	ny✳	6	-2	-3	-4	2
Kompolt	•		5	1	0	5
Eger	ny		4	1	0	5
Putnok	•		6	2	1	
Lillafüred	•		6	2	0	
772 Miskolc	•=		4	1	1	4
Fügöd	•	folt	3	2	1	
Sárospatak	•	folt	3	0	-3	5

	24 órai csapadék mm	Hó cm
Rajka	•	
Kapuvár	•≡	
Bábolna	•	
Komárom	•	
Káld	•	
Sopronhorp.	•	
Körmend	•	
Letenye	•	
Sümeg	ny✳	
Zirc	ny✳	
Kisbér	•	
Mór	ny	
Alcsút	ny	
Esztergom	1	
Dobogókő	1✳	11
Fonyód	•	
Tab	•	
Sárbogárd	•	
Lengyel	•	
Nagykónyi	•	
Marcali	•	
Somogyszob	•	folt
Kaposvár	•	
Homokszentgy.	•	
Szigetvár	•	
Bácsalmás	•	
Kiskunhalas	•	
Izsák	•	
Kunsztmiklós	•	
Örkény	•	
Nagykáta	•	
Jászapáti	•	
Tiszakécske	•	
Monor	•	
Kistelek	•	
Makó	•	
Szentes	•	
Szarvas	•	
Szeghalom	•	
Kőrösszakál	•	
Tiszaroff	•	
Poroszló	•	
Karcag	•	
Hortobágy	•	
Polgár	•	
Hajdúdorog	•	folt
Nyírlugos	•	folt
Csenger	•	4
Vásárosnamény	•	
Záhony	•	
Vámosmikola	2	
Romhány	ny✳	
Borsodnádasd	•	
Jósvafő	ny✳	
Szendrőlád	•	
Hidasnémeti	•	
Tokaj	•	folt
Szentendre	ny,	

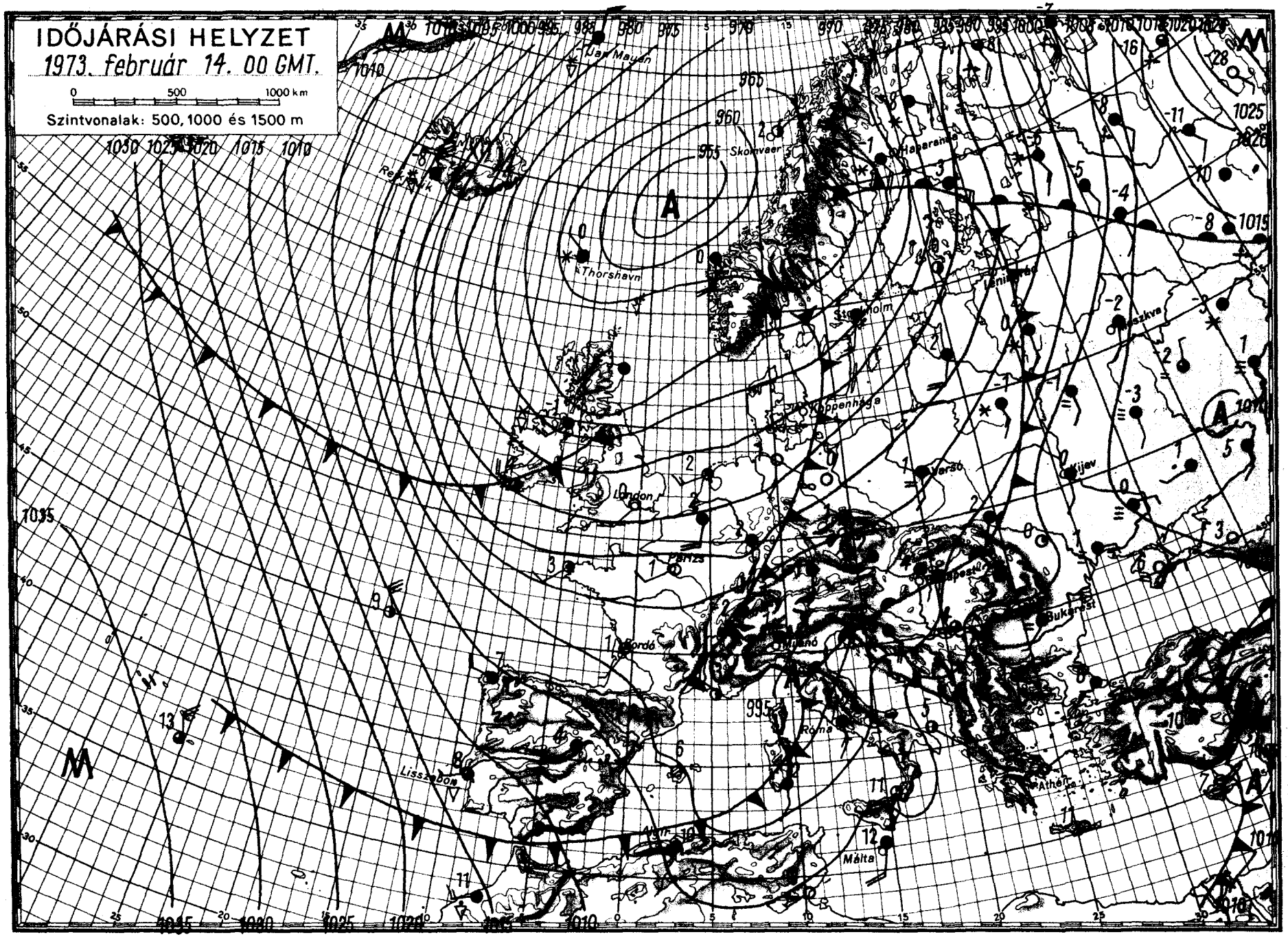
IDŐJÁRÁSI HELYZET
1973. február 14. 00 GMT.
0 500 1000 km
Szintvonalak: 500, 1000 és 1500 m
Thorshavn
Skolnvaer
Reykjavik
Ujar Mayen
London
Párizs
Koppenhága
Stockholm
Moszkva
Kijev
Varsó
Bukarest
Róma
Athén
Málta
Lisszabon
Nizza
Nápoly
Gibraltár

IDŐJÁRÁSI NAPIJELENTÉS

ЕЖЕДНЕВНЫЙ МЕТЕОРОЛОГИЧЕСКИЙ БЮЛЛЕТЕНЬ • DAILY WEATHER REPORT
BULLETIN QUOTIDIEN DE TEMPS • TÄGLICHER WETTERBERICHT

KIADJA: ORSZÁGOS METEOROLÓGIAI SZOLGÁLAT
Készíti: Központi Előrejelző Intézet Előrejelző Osztálya — Megrendelhető: Budapest, II., Kitaibel Pál u. 1.
Telefon: 353-500, Előrejelző Osztály: 150-410 — Megjelenik naponként — Évi előfizetési díja: 720,— Ft
Kiadásért felel: az OMSZ elnöke — Szerkesztésért felel: a KEI igazgatója

86. évfolyam 46. szám + Budapest + 1973. február 15. csütörtök

Az időjárási helyzet ma reggel és a várható időjárás:

Európa nagy részének időjárását továbbra is a különböző hőmérsékletü és nedvességtartalmu óceáni légtömegek irányitják. Hatásukra változékony, párás, többfelé csapadékos az időjárás. A hajnali órákban a Balkán-félszigeten, a Kárpátok vidékén és Lengyelországban sokfelé esett az eső, a magasabb hegyeken pedig havazott. A Szovjetunió európai területén viszonylag csendesebb az idő, a leszálló légmozgások következtében sok helyen reggeli köd képződött, helyenként ködszitálással.

Hazánkban szerdán általában erősen felhős, vagy borult idő volt. Az elmult 24 órában sokfelé esett az eső, az északnyugati határvidéken és a magasabb hegyeken havazott. A lehullott csapadék mennyisége a csapadéknyom és 5 mm között váltakozott. A nappali felmelegedés északnyugaton csak 2, 5, máshol 5, 11 fok között alakult. Csütörtök hajnalra északkeleten -1, +2, az ország más részein 2, 5 fokig hült le a levegő. Délelőtt borult idő volt, néhány helyen esett az eső. A hőmérséklet 11 órakor nyugaton 1, 6, máshol 6, 10 fok között váltakozott.

Ma 12 órakor Budapesten a hőmérséklet 6 fok, a tengerszintre átszámitott légnyomás 748 mm, gyengén emelkedő irányzatu.

Várható időjárás péntek estig:

Időnként kissé felszakadozó felhőzet, többfelé esővel.
Főként éjszaka és reggel több helyen köd.
Mérsékelt, helyenként megélénkülő délkeleti, déli szél.
Várható legalacsonyabb éjszakai hőmérséklet: -1, +4,
legmagasabb nappali hőmérséklet pénteken: 4, 9 fok között.

Dunay Sándorné s.k.

TÁVOLABBI KILÁTÁSOK KEDD REGGELIG:

Főleg az időszak elején erősen felhős idő, megismétlődő esőkkel. Legalacsonyabb hajnali hőmérséklet eleinte -1, +4, később +1, -4 fok között. Legmagasabb nappali hőmérséklet +3, +9 fok között. Jelentős mennyiségü /legalább 5 mm/ csapadék az ország területének 80 százalékán várható.

TÁVELŐREJELZŐ OSZTÁLY

A hőmérséklet napi középértéke és eltérése a 100 évi átlagtól /Budapesten/:

1973. II. 14.: 5,3 C° +5,3 C°

1871 óta ezen a napon Budapesten előfordult:

legmagasabb hőmérséklet 15,6 C° /1925/,
legalacsonyabb hőmérséklet -14,1 C° /1940/.

73.0128.

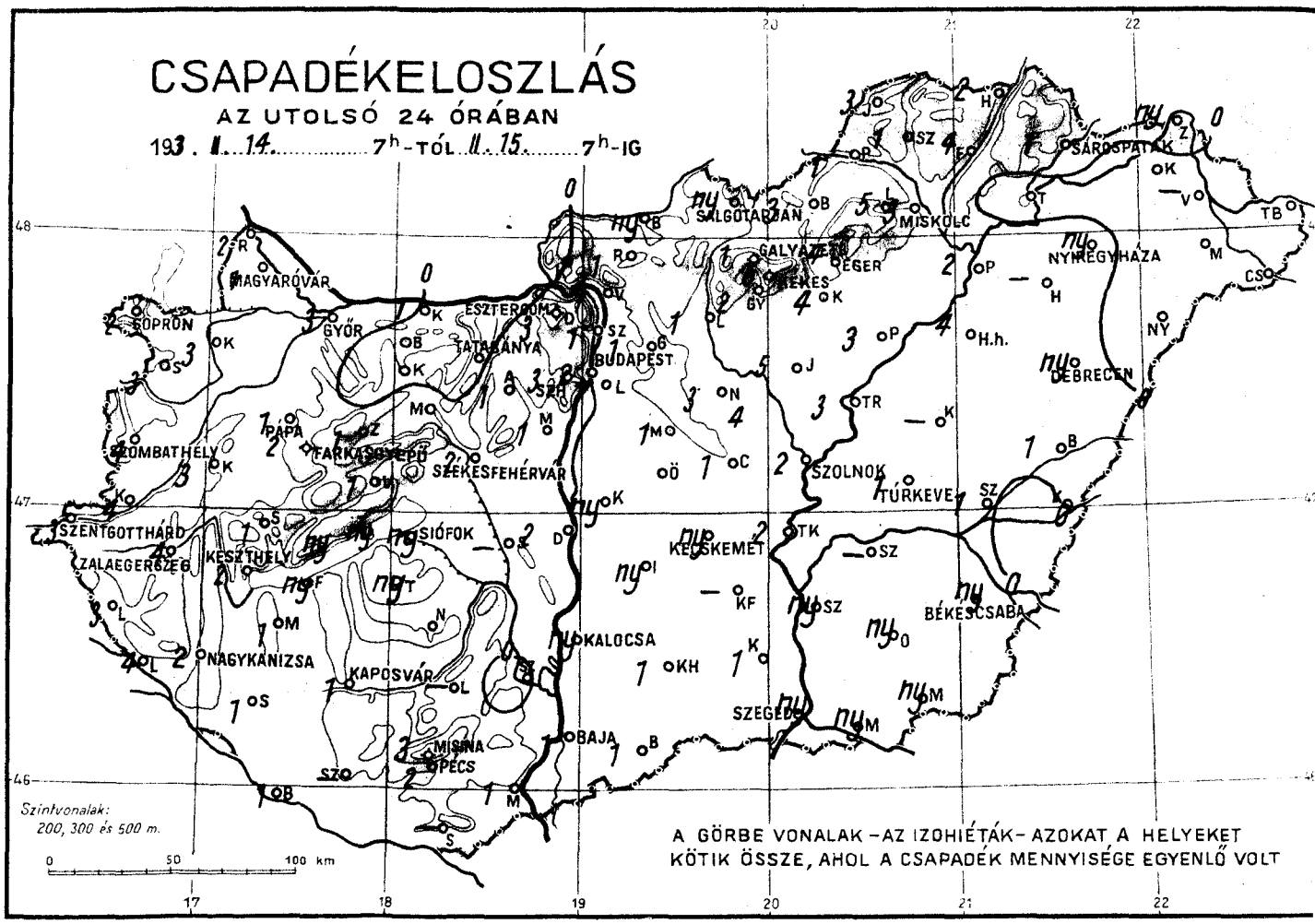
CSAPADÉKELOSZLÁS
AZ UTOLSÓ 24 ÓRÁBAN
193. II. 14. 7h-TÓL II. 15. 7h-IG
Szintvonalak: 200, 300 és 500 m.
A GÖRBE VONALAK – AZ IZOHIÉTÁK – AZOKAT A HELYEKET KÖTIK ÖSSZE, AHOL A CSAPADÉK MENNYISÉGE EGYENLŐ VOLT
MAGYARÓVÁR
SOPRON
GYŐR
ESZTERGOM
TATABÁNYA
BUDAPEST
SALGÓTARJÁN
MISKOLC
GALYAZETŐ
EGER
BÉKÉS
SÁROSPATAK
NYÍREGYHÁZA
DEBRECEN
SZOMBATHELY
PÁPA
FARKASGYEPŰ
SZÉKESFEHÉRVÁR
SZOLNOK
TÚRKEVE
SZENTGOTTHÁRD
ZALAEGERSZEG
KESZTHELY
SIÓFOK
KECSKEMÉT
BÉKÉSCSABA
NAGYKÁNIZSA
KAPOSVÁR
KALOCSA
SZEGED
MISINA
PÉCS
BAJA

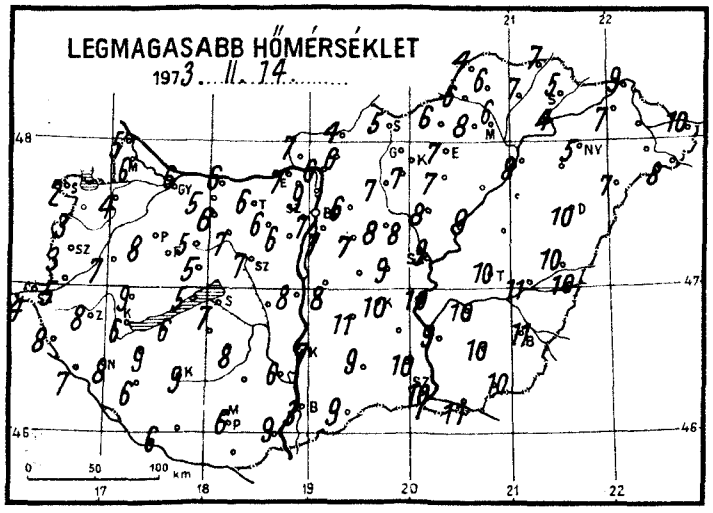
LEGMAGASABB HŐMÉRSÉKLET
1973. II. 14.

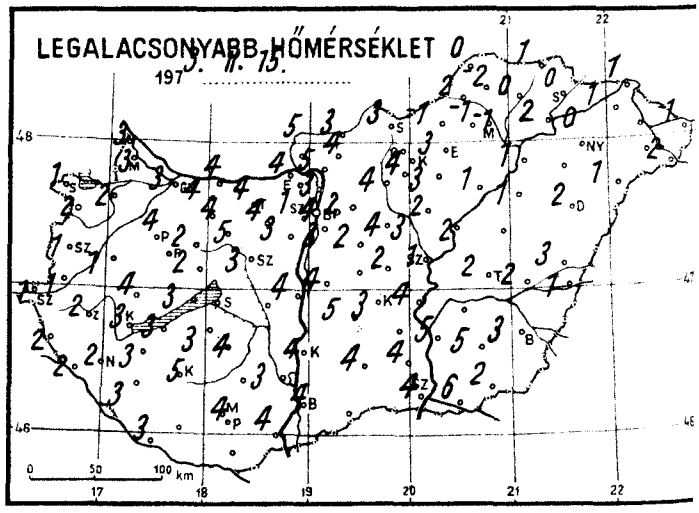
LEGALACSONYABB HŐMÉRSÉKLET
1973. II. 15.

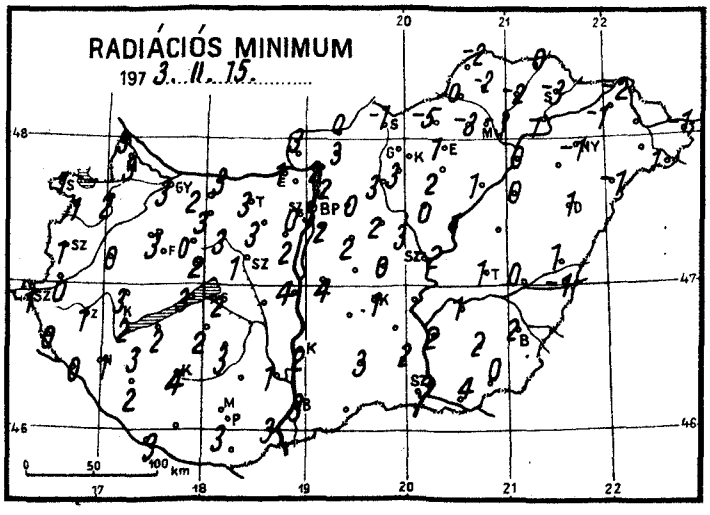
RADIÁCIÓS MINIMUM
1973. II. 15.

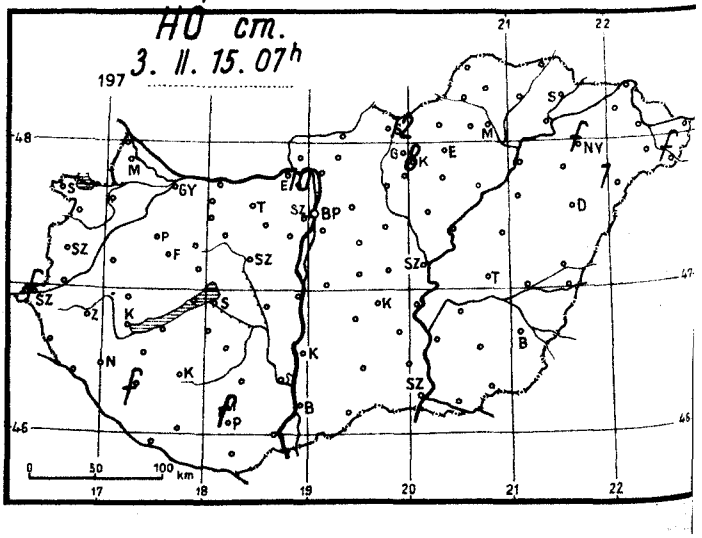
HÓ cm.
1973. II. 15. 07h

1973. február ... hó,
15. nap csütörtök ...

	Az utolsó 24 óra adatai					
	Csapadék (mm)	Hó cm	Hőmérsékleti szélsőségek: tegnapi nappali max.	éjszakai min.	min. 5 cm-en	Napsütés (óra) tegnap
Mosonmagyaróvár	1		6	3	3	0
12822 Győr	3		6	3	3	0
825 Pápa	1		8	4	3	0
805 Sopron	2		2	1	1	0
812 Szombathely	4		3	1	1	0
910 Szentgotthárd	3	folt	4	1	1	0
915 Zalaegerszeg	4		8	2	1	
Lenti	3		8	2	0	
925 Nagykanizsa	2		8	2	1	0
920 Keszthely	2		6	3	2	0
Tihany	ny		5	3	3	
935 Siófok	ny		7	2	2	0
942 Pécs	2		6	4	3	0
Misinatető (534 m)	3	folt	4	3	2	0
Siklós	–					
Farkasgyepű (400 m)	2		6	2	2	
Veszprém	1		5	2	2	
Tatabánya	•		6	4	3	
843 Budapest (Lőrinc)	1		7	3	2	0
840 Budapest OMI	2		7	4	3	0
Budapest (Szabadságh.,474 m)	3≡		3	1	0	0
Martonvásár	1		6	3	2	0
Székesfehérvár	2		7	3	2	
Dunaújváros	2		8	4	4	
Szekszárd	•		6	3	1	
Mohács	1		9	4	3	
960 Baja	1		8	4	3	0
Kalocsa	ny		7	4	3	
Cegléd	1		9	2	0	
860 Szolnok	2		9	1	-2	0
970 Kecskemét	ny		10	3	1	0
Kiskunfélegyháza	–					
982 Szeged	ny		10	4	3	1
Mezőhegyes	ny		10	2	0	3
Orosháza	ny		10	5	2	2
990 Békéscsaba	ny		11	3	2	2
Túrkeve	1		10	2	1	0
Berettyóújfalu	1		10	3	1	
880 Debrecen	ny		10	2	1	1
892 Nyíregyháza	ny	folt	5	0	-1	0
Kisvárda	•		7	1	-1	1
Mátészalka	–					
Tiszabecs	•		10	-1	-1	
Vác	1		6	5	2	
Gödöllő	1		6	2	0	0
Lőrinci	1		7	4	3	
Gyöngyös	2		7	4	3	0
Balassagyarmat	ny		4	3	0	
755 Salgótarján	ny		5	3	-1	
Galyatető (932 m)	1*	12	1	0	-2	
851 Kékestető (1000 m)	5*	8	0	-1	-2	0
Kompolt	4		7	3	2	0
Eger	4		7	3	1	0
Putnok	1		6	2	0	
Lillafüred	5		8	-1	-3	
772 Miskolc	3		6	-1	-3	0
Füged	4		7	0	-2	
Sárospatak	1		5	0	-3	0

24 órai csapadék mm		Hó cm
Rajka	2	
Kapuvár	3	
Bábolna	•	
Komárom	1	
Káld	3	
Sopronhorp.	3	
Körmend	4	
Letenye	4	
Sümeg	1,	
Zirc	1	
Kisbér	•	
Mór	1	
Alcsút	1	
Esztergom	•	
Dobogókő	3*	10
Fonyód	ny,	
Tab	ny	
Sárbogárd	–	
Lengyel	–	
Nagykónyi	2	
Marcali	1	
Somogyszob	1,	folt
Kaposvár	1	
Barcs	1,	
Szigetvár	–	
Bácsalmás	1	
Kiskunhalas	1	
Izsák	ny	
Kunsztmiklós	ny,	
Örkény	–	
Nagykáta	3	
Jászapáti	5	
Tiszakécske	2	
Monor	1,	
Kistelek	1	
Makó	ny	
Szentes	ny	
Szarvas	–	
Szeghalom	1	
Körösszakál	•	
Tiszaroff	3	
Poroszló	3	
Karcag	–	
Hortobágy	4	
Polgár	2	
Hajdúdorog	–	
Nyírlugos	•	1
Csenger	•	folt
Vásárosnamény	–	
Záhony	ny	
Hátalyfok	•	
Romhány	1	
Borsodnádasd	3▽	
Jósvafő	3	
Szendrőlád	1	
Hidasnémeti	2	
Tokaj	•	
Szentendre	1,	

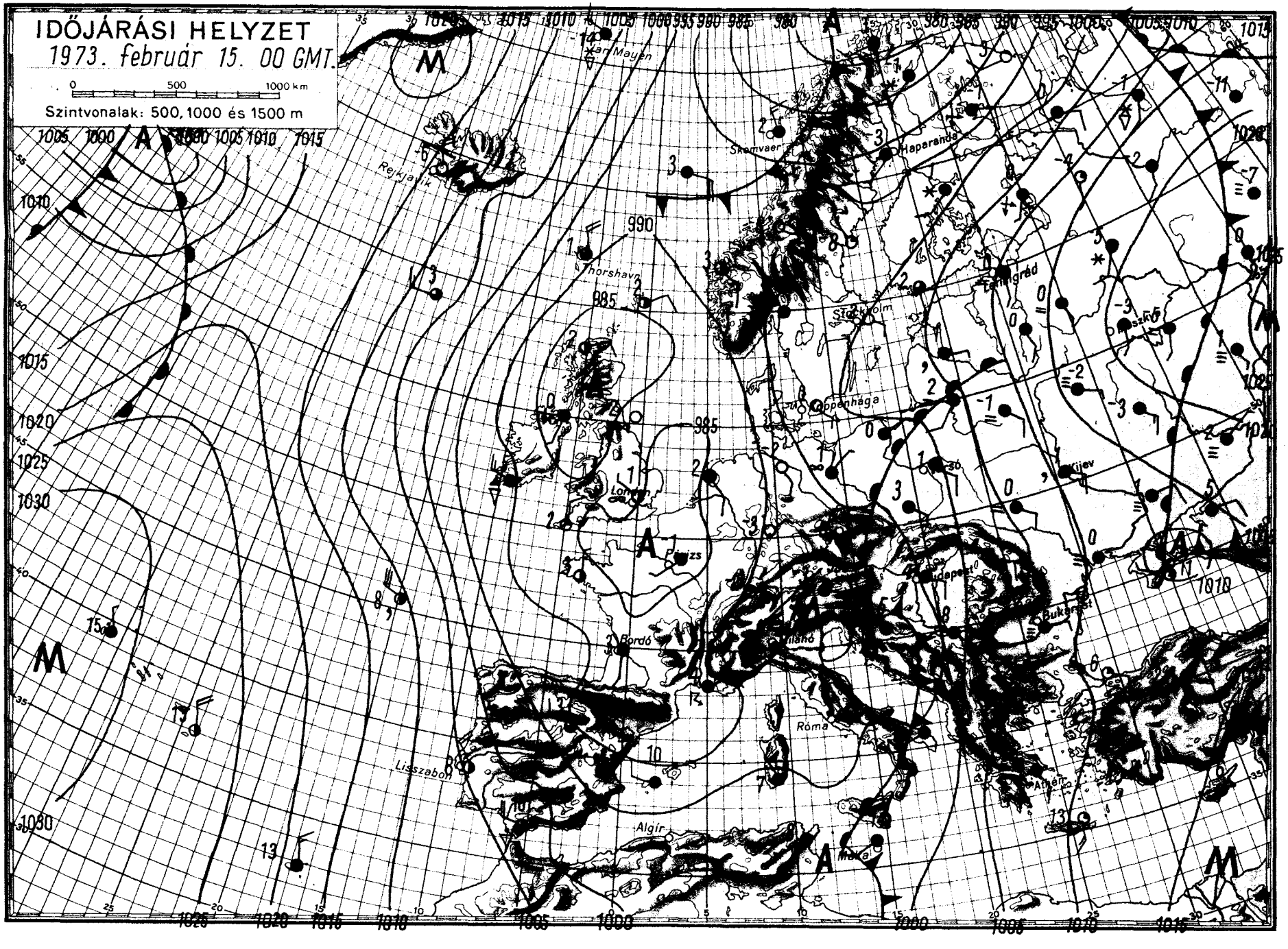

OFFSET-NYOMDA, BUDAPEST

IDŐJÁRÁSI NAPIJELENTÉS

ЕЖЕДНЕВНЫЙ МЕТЕОРОЛОГИЧЕСКИЙ БЮЛЛЕТЕНЬ • DAILY WEATHER REPORT
BULLETIN QUOTIDIEN DE TEMPS • TÄGLICHER WETTERBERICHT

KIADJA: ORSZÁGOS METEOROLÓGIAI SZOLGÁLAT
Készíti: Központi Előrejelző Intézet Előrejelző Osztálya — Megrendelhető: Budapest, II., Kitaibel Pál u. 1.
Telefon: 353-500, Előrejelző Osztály: 150-410 — Megjelenik naponként — Évi előfizetési díja: 720,— Ft
Kiadásért felel: az OMSZ elnöke — Szerkesztésért felel: a KEI igazgatója

86. évfolyam 47. szám + Budapest + 1973. február 16. péntek

1624

Az időjárási helyzet ma reggel és a várható időjárás:

Európa-szerte folytatódik a változóan felhős, párás, helyenként csapadékos, enyhe idő. A csütörtökön mért hőmérsékleti maximumok szinte mindehol magasabban alakultak az évszaknak megfelelő értéknél. A középpontjával a Földközi-tenger nyugati térségében örvénylő alacsony-nyomású légköri képződmény továbbra is enyhe, nedves levegőt szállit Közép-Európa fölé. Igy a Kárpát-medencében és környékén az elkövetkező 36 órában is felhős, párás, enyhe marad az idő.

Hazánkban csütörtökön borult, enyhe idő volt. Az ország nagy részén esett az eső, a hegyeken a havas eső, hó. A ma reggel 7 óráig lehullott csapadék mennyisége több helyen elérte a 10, 15 mm-t, sőt Esztergomban és Balassagyarmaton a 16, a Szabadsághegyen és Romhányban a 18, Lillafüreden a 19, Bábolnán és Kékestetőn a 20, Dobogókőn pedig a 21 mm-t. A nyugati megyékben napközben sem emelkedett a hőmérséklet 2, 6 foknál magasabbra. A Tiszántulon viszont többfelé mértek a kora délutáni órákban 10, 12 fokot. Ma hajnalban a Dunántulon a talaj közeli légrétegben 0, -2 fokig terjedő fagy keletkezett. A hőmérő házikó szintjében 0 és +5 fok közötti hőmérsékleteket mutattak a hőmérők. Délelőtt országszerte borult volt az ég, több helyről jelentettek ujabb esőt, Kékestetőről havazást. 11 órakor 2 és 6 fok közötti hőmérsékleteket mértek. Hegyeinken a hó olvad, sportolásra nem alkalmas.

Ma 12 órakor Budapesten a hőmérséklet 4 fok volt, a tengerszintre átszámitott légnyomás 749 mm, alig változik.

Várható időjárás szombat estig:

Tulnyomóan felhős idő.
Többfelé ujabb eső, havas eső, a hegyeken havazás.
Mérsékelt, a Dunántulon napközben megerősödő északnyugati szél.
Enyhe idő.

Várható legalacsonyabb éjszakai hőmérséklet: -1, +4,
legmagasabb nappali hőmérséklet szombaton: +3, +8 fok között.

Kerényi Nárcisz s.k.

A hőmérséklet napi középértéke és eltérése a 100 évi átlagtól /Budapesten/:

1973. II. 15.: 6,1 C° +6,0 C°

1871 óta ezen a napon Budapesten előfordult:

legmagasabb hőmérséklet 17,7 C° /1925/,
legalacsonyabb hőmérséklet -18,1 C° /1940/.

73.0129.

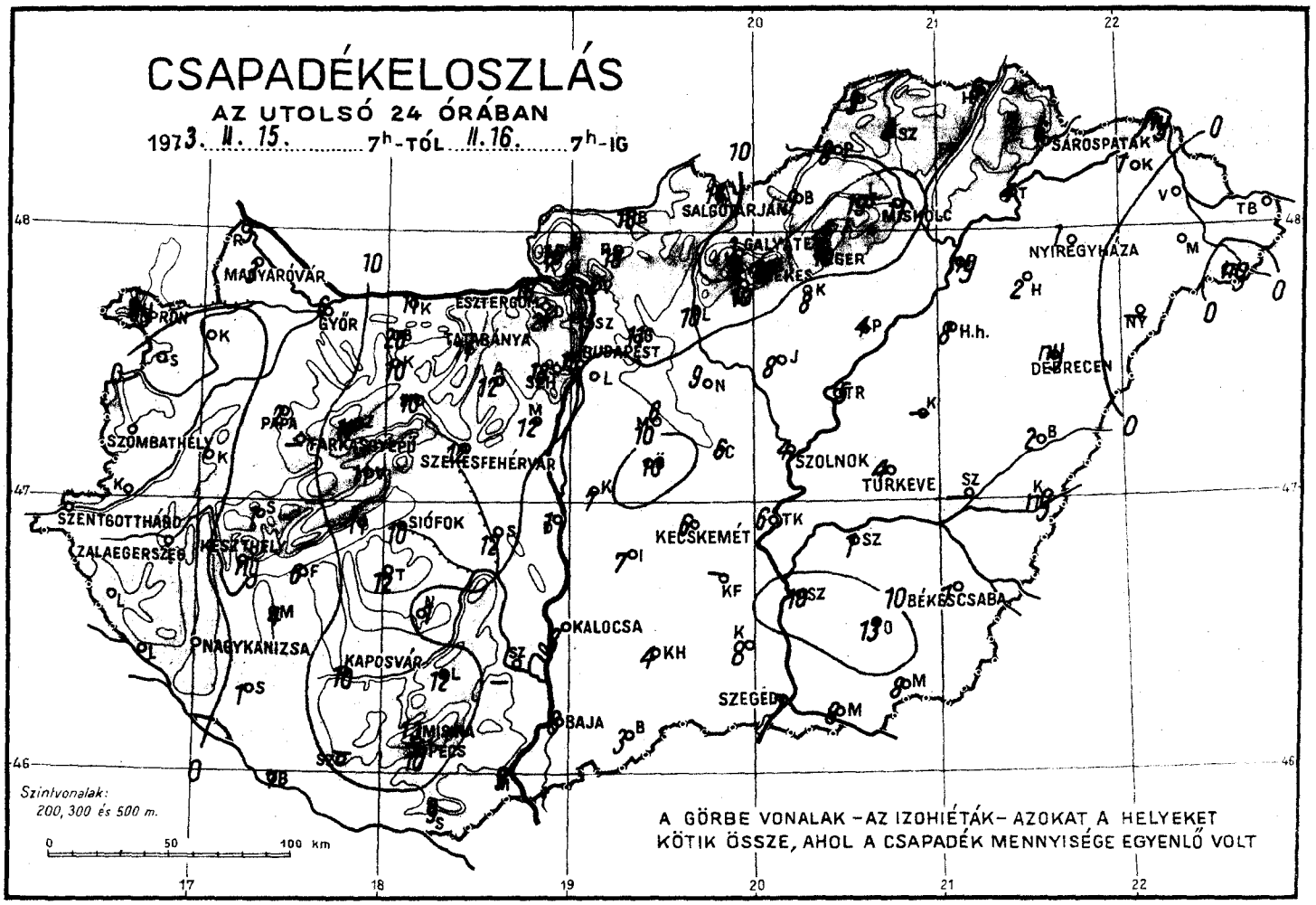
CSAPADÉKELOSZLÁS
AZ UTOLSÓ 24 ÓRÁBAN
1973. II. 15. 7h-TÓL II. 16. 7h-IG
SÁROSPATAK
MISKOLC
NYÍREGYHÁZA
DEBRECEN
MAGYARÓVÁR
GYŐR
ESZTERGOM
TATABÁNYA
BUDAPEST
SZOMBATHELY
PAPA
SZÉKESFEHÉRVÁR
SZOLNOK
TÚRKEVE
SZENTGOTTHÁRD
ZALAEGERSZEG
KESZTHELY
SIÓFOK
KECSKEMÉT
BÉKÉSCSABA
NAGYKANIZSA
KAPOSVÁR
KALOCSA
SZEGED
BAJA
PÉCS
Szintvonalak:
200, 300 és 500 m.
0 50 100 km
A GÖRBE VONALAK – AZ IZOHIÉTÁK – AZOKAT A HELYEKET
KÖTIK ÖSSZE, AHOL A CSAPADÉK MENNYISÉGE EGYENLŐ VOLT

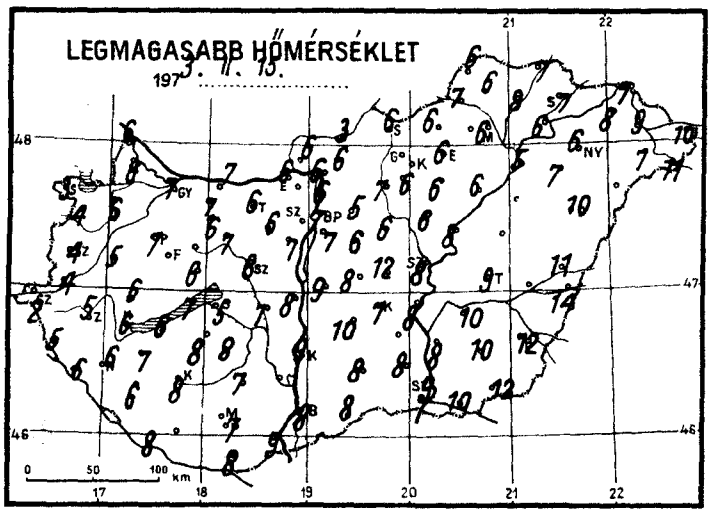
LEGMAGASABB HŐMÉRSÉKLET
197 3. II. 15.
0 50 100 km

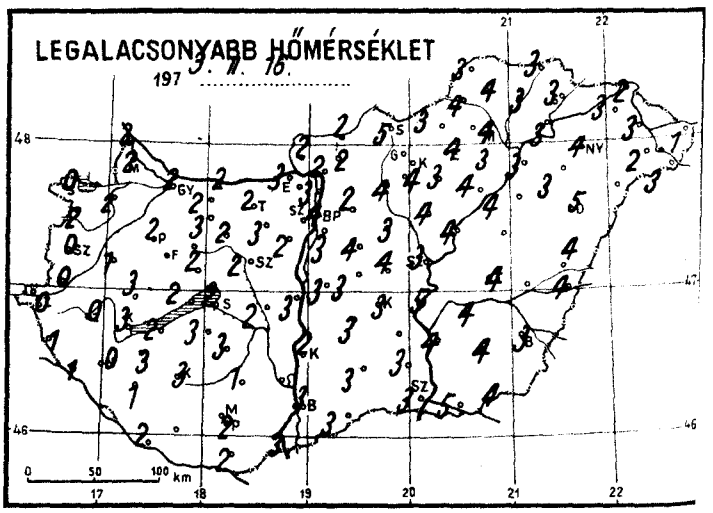
LEGALACSONYABB HŐMÉRSÉKLET
197 3. II. 16.
0 50 100 km

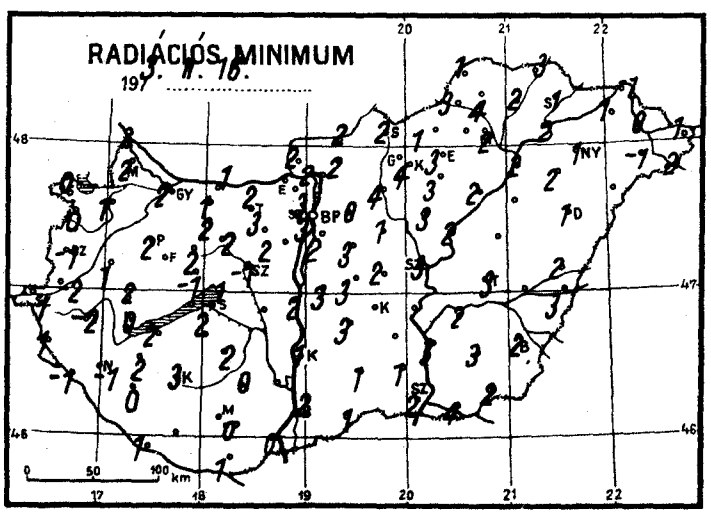
RADIÁCIÓS MINIMUM
197 3. II. 16.
0 50 100 km

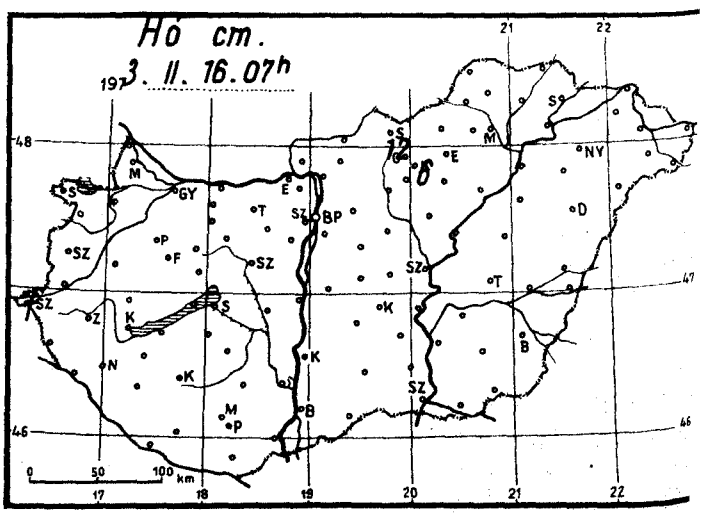
Hó cm.
197 3. II. 16. 07h
0 50 100 km

1973. február hó, 16. nap péntek

	Az utolsó 24 óra adatai						24 órai csapadék mm		Hó cm
	Csapadék (mm)	Hó cm	Hőmérsékleti szélsőségek: tegnapi nappali max.	éjszakai min.	min. 5 cm-en	Napsütés (óra) tegnap			
Mosonmagyaróvár	3		6	2	2		Rajka	3	
12822 Győr	6		7	2	2	0	Kapuvár	•	
825 Pápa	2		7	2	2	0	Bábolna	20	
805 Sopron	ny		3	0	0	0	Komárom	11	
812 Szombathely	•		4	0	-1	0	Káld	•	
910 Szentgotthárd	•	folt	2	0	-1	0	Sopronhorp.	•	
915 Zalaegerszeg	•		5	0	-2		Körmend	•	
Lenti	•		5	1	1		Letenye	•	
925 Nagykanizsa	•		6	0	-1	0	Sümeg	1	
920 Keszthely	ny		6	3	0	0	Zirc	11	
Tihany	11		7	2	-1		Kisbér	10≡	
935 Siófok	10		5	2	1	0	Mór	10	
942 Pécs	10		7	2	0	0	Alcsút	12≡	
Misinatető (534 m)	13		5	1	0		Esztergom	16	
Siklós	9		8	2	1		Dobogókő	21	
Farkasgyepű (400 m)	–						Fonyód	6	
Veszprém	11		6	2	2		Tab	12	
Tatabánya	11		6	2	2		Sárbogárd	12	
843 Budapest (Lőrinc)	8		7	3	2	0	Lengyel	12	
840 Budapest OMI	15		7	4	3	0	Nagykónyi	1	
Budapest (Szabadságh. 474 m)	18≡		3	0	0	0	Marcali	4	
Martonvásár	12		7	2	2	0	Somogyszob	1	
Székesfehérvár	12≡		8	2	-1		Kaposvár	10	
Dunaújváros	1		8	3	2		Barcs	7	
Szekszárd	–						Szigetvár	–	
Mohács	9		9	3	0		Bácsalmás	3	
960 Baja	8		8	3	2	0	Kiskunhalas	4	
Kalocsa	8		9	2	1		Izsák	7	
Cegléd	6		12	4	2		Kunsztmiklós	7	
860 Szolnok	4		8	3	3	0	Örkény	10	
970 Kecskemét	6		7	3			Nagykáta	9	
Kiskunfélegyháza	–						Jászapáti	8	
982 Szeged	7		9	3	2	0	Tiszakécske	6	
Mezőhegyes	8		12	4	2	0	Monor	6	
Orosháza	13		10	4	3	0	Kistelek	8	
990 Békéscsaba	1		12	3	2	0	Makó	8	
Túrkeve	4		9	4	3	0	Szentes	10	
Berettyóújfalu	2		11	4	2		Szarvas	1	
882 Debrecen	ny		10	5	1	0	Szeghalom	–	
892 Nyíregyháza	1		6	4	1	0	Körösszakál	ny	
Kisvárda	1		8	3	1	0	Tiszaroff	5	
Mátészalka	•		7	2	-1		Poroszló	4	
Tiszabecs	•		10	1	1		Karcag	=	
Vác	14		6	2	2		Hortobágy	8	
Gödöllő	11		5	2	0		Polgár	ny	
Lőrinci	10		7	4	4		Hajdúdorog	2	
Gyöngyös	10		6	4	4	0	Nyírlugos	–	
Balassagyarmat	16		3	2	2		Csenger	ny	
755 Salgótarján	11		6	5	2		Vásárosnamény	•	
Galyatető (932 m)	3*	12	1	-2			Záhony	ny	
851 Kékestető (1000 m)	20**	6	1	0	-1	0	Kisvárda	15	
Kompolt	8		6	3	3	0	Romhány	18	
Eger	10		6	4	3	0	Borsodnádasd	9	
Putnok	8		7	4	3		Jósvafő	9	
Lillafüred	19		–	–	–		Szendrőlád	8	
772 Miskolc	11		6	4	2	0	Hidasnémeti	6	
Füged	7		8	3	2		Tokaj	4	
Sárospatak	6		7	3	1	0	Szentendre	15	

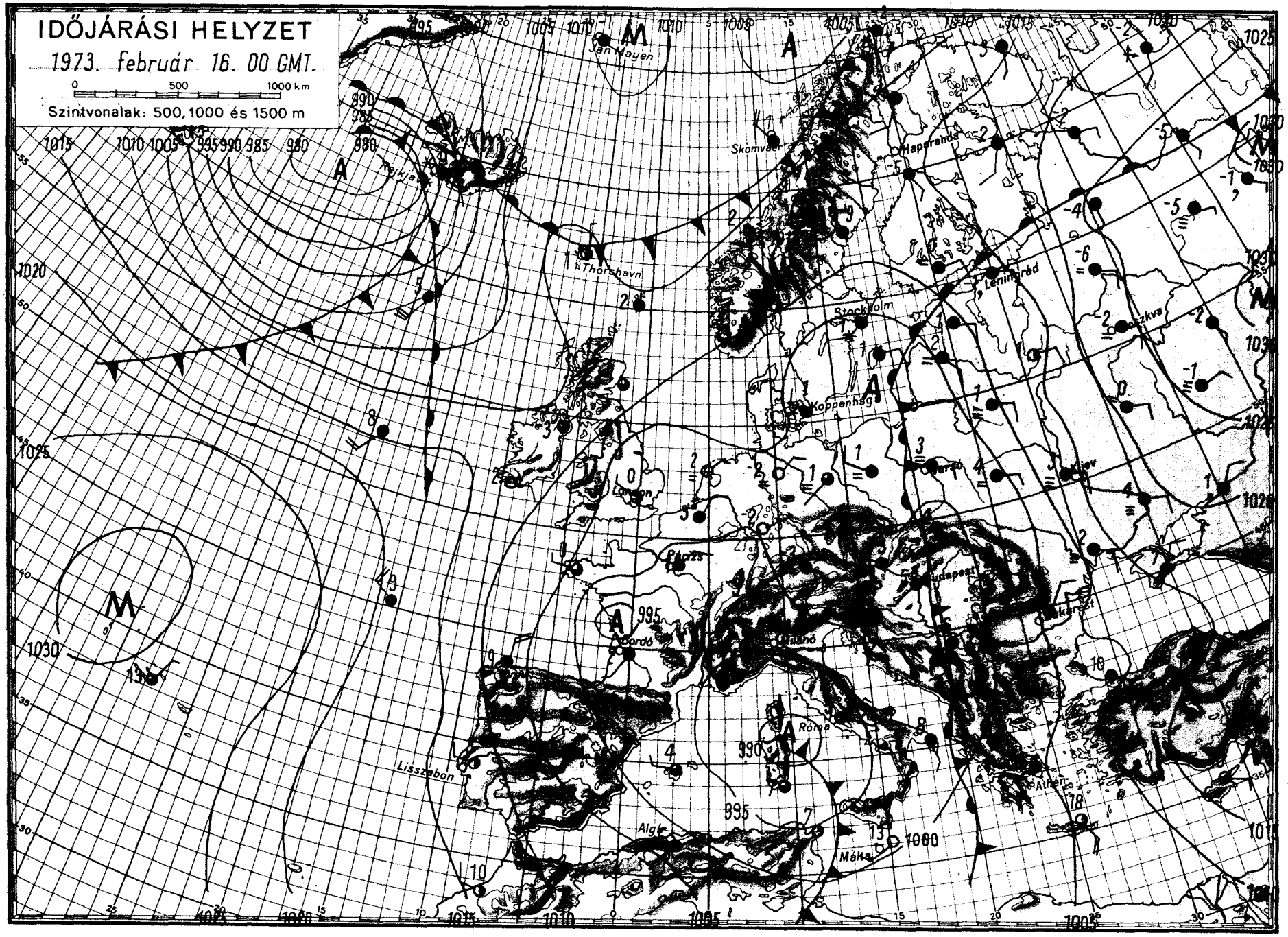
IDŐJÁRÁSI HELYZET
1973. február 16. 00 GMT.
0 500 1000 km
Szintvonalak: 500, 1000 és 1500 m
Jan Mayen
Skomvaer
Hapranda
Thorshavn
Leningrád
Stockholm
Moszkva
Koppenhága
London
Párizs
Kijev
Budapest
Bukarest
Odessza
Róma
Athén
Lisszabon
Algír
Málta

IDŐJÁRÁSI NAPIJELENTÉS

ЕЖЕДНЕВНЫЙ МЕТЕОРОЛОГИЧЕСКИЙ БЮЛЛЕТЕНЬ • DAILY WEATHER REPORT
BULLETIN QUOTIDIEN DE TEMPS • TÄGLICHER WETTERBERICHT

KIADJA: ORSZÁGOS METEOROLÓGIAI SZOLGÁLAT
Készíti: Központi Előrejelző Intézet Előrejelző Osztálya — Megrendelhető: Budapest, II., Kitaibel Pál u. 1.
Telefon: 353-500, Előrejelző Osztály: 150-410 — Megjelenik naponként — Évi előfizetési díja: 720,— Ft
Kiadásért felel: az OMSZ elnöke — Szerkesztésért felel: a KEI igazgatója

86. évfolyam 48. szám + Budapest + 1973. február 17. szombat

Az időjárási helyzet ma reggel és a várható időjárás:

Az elmult napokban a Balkán-félszigeten, Közép-Európában és a Balti-tenger térségében sok esőt okozó alacsony-nyomásu légköri képződmény lassan feltöltődik és ezzel egyidőben kelet felé vonul. Az északi, északnyugati áramlással megkezdődött a hidegebb, szárazabb levegő beáramlása Közép-Európába, valamint a Balkán-félszigetre. Hatására ezeken a területeken csökkent a csapadékhajlam, és az esőket kisebb havazások váltották fel. Nyugat-Európában általában felhős, párás az idő. Kelet-Európában folytatódik a csapadékos és az évszakhoz képest rendkivül enyhe időjárás.

Hazánkban pénteken borult, párás idő volt. Csaknem mindenütt hullott csapadék, általában eső, az északnyugati megyékben és a magasabb hegyeken hó alakjában. A csapadék mennyisége általában csapadéknyom és 5 mm között váltakozott, az ország északi, északkeleti részén elérte az 5, 9 mm-t, Szolnokról 11mm-t jelentettek. A hőmérséklet napközben a Dunántulon csak 2, 6, máshol 6, 10 fokig emelkedett. Ma hajnalra a nyugati megyékben 0, -2, máshol 0, +3 fokig hült le a levegő. Ma délelőtt folytatódott az erősen felhős, párás idő, helyenként kisebb esőt, gyenge havazást észleltek. A hőmérséklet 11 órakor 0, +3 fok között váltakozott.

Ma 12 órakor Budapesten a hőmérséklet 1 fok, a tengerszintre átszámitott légnyomás 752 mm, gyengén emelkedik.

Várható időjárás vasárnap estig:

Időnként felszakadozó felhőzet, szórványosan előforduló kisebb esővel, gyenge havazással.
Az élénk, a Dunántulon időnként erős északi, északnyugati szél csak lassan mérséklődik.
Az éjszakai lehülés kissé erősödik.

Várható legalacsonyabb éjszakai hőmérséklet: 0, -5,
legmagasabb nappali hőmérséklet vasárnap: +1, +5 fok között.

Bartha Péterné s.k.

A hőmérséklet napi középértéke és eltérése a 100 évi átlagtól /Budapesten/:

1973. II. 16.: 4,4 C° +4,2 C°

1871 óta ezen a napon Budapesten előfordult:

legmagasabb hőmérséklet 15,2 C° /1925/,
legalacsonyabb hőmérséklet -17,9 C° /1940/.

73.0130.

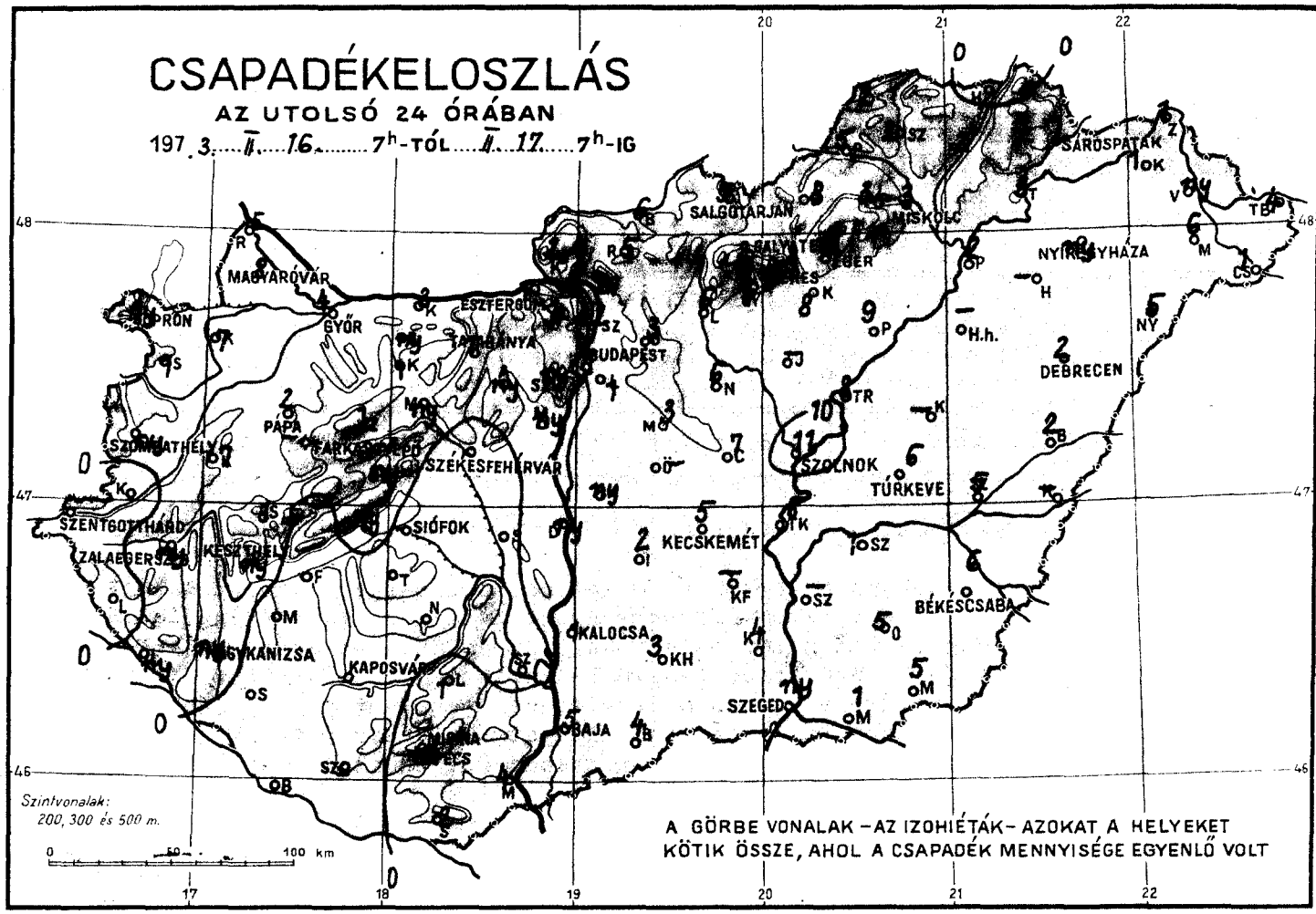
CSAPADÉKELOSZLÁS
AZ UTOLSÓ 24 ÓRÁBAN
197 3. II. 16. 7h-TÓL II. 17. 7h-IG
MAGYARÓVÁR
GYŐR
ESZTERGOM
BUDAPEST
SALGÓTARJÁN
MISKOLC
SÁROSPATAK
NYÍREGYHÁZA
DEBRECEN
SZOLNOK
TÚRKEVE
KECSKEMÉT
BÉKÉSCSABA
SZEGED
SIÓFOK
KESZTHELY
KAPOSVÁR
NAGYKANIZSA
SZOMBATHELY
SZÉKESFEHÉRVÁR
KALOCSA
BAJA
Szintvonalak:
200, 300 és 500 m.
A GÖRBE VONALAK – AZ IZOHIÉTÁK – AZOKAT A HELYEKET
KÖTIK ÖSSZE, AHOL A CSAPADÉK MENNYISÉGE EGYENLŐ VOLT

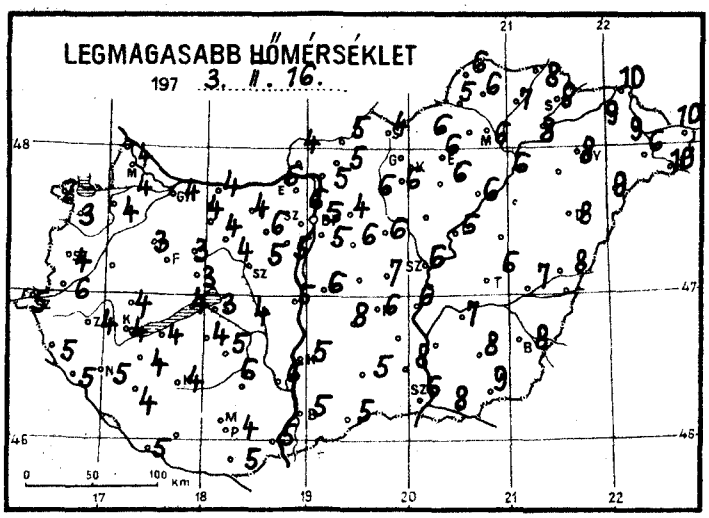
LEGMAGASABB HŐMÉRSÉKLET
197 3. II. 16.

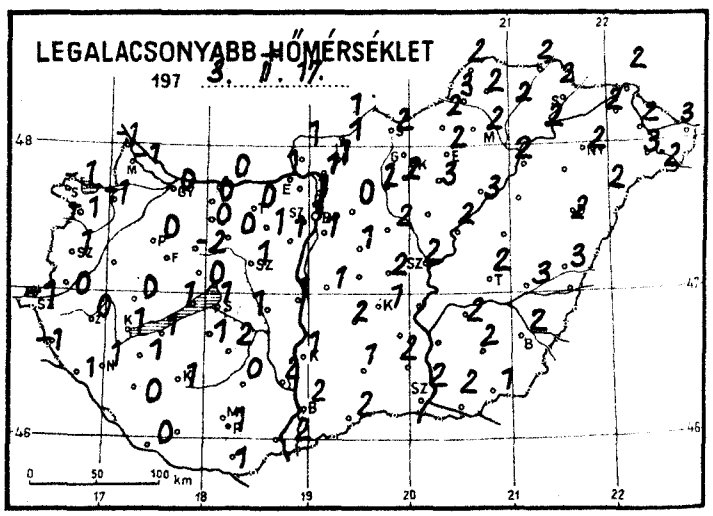
LEGALACSONYABB HŐMÉRSÉKLET
197 3. II. 17.

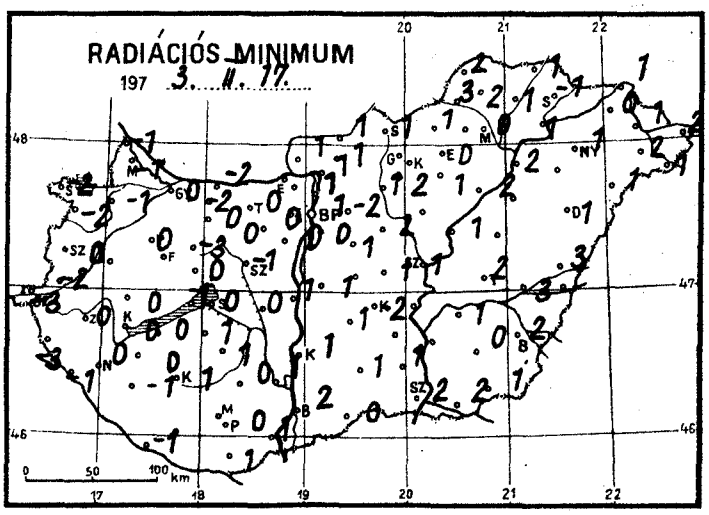
RADIÁCIÓS MINIMUM
197 3. II. 17.

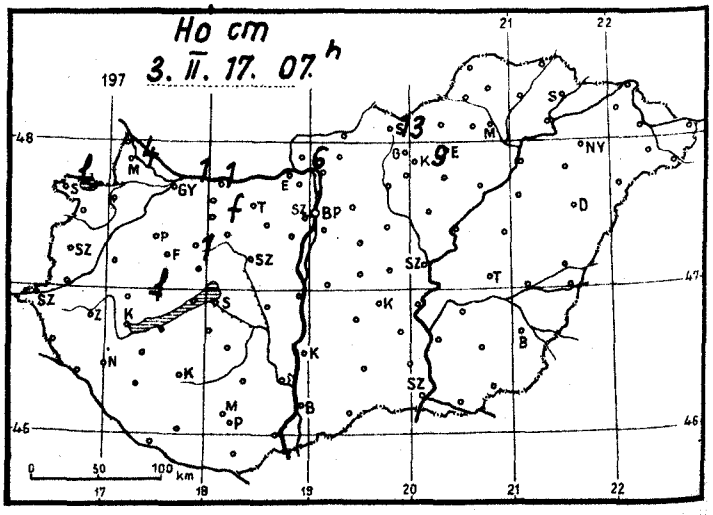
Ho cm
197 3. II. 17. 07h

1973. február ... hó, 17. a. nap szombat .....

	Az utolsó 24 óra adatai					
	Csapadék (mm)	Hó cm	Hőmérsékleti szélsőségek: tegnapi nappali max.	éjszakai min.	min. 5 cm-en	Napsütés (óra) tegnap
Mosonmagyaróvár	8 ∇	4	4	-1	-1	0
12822 Győr	4 • *	1	4	0	0	0
825 Pápa	2 *		3	0	0	0
805 Sopron	ny *	lepel	2	-1	-2	0
812 Szombathely	ny		4	1	0	0
910 Szentgotthárd	.		5	-1	-3	0
915 Zalaegerszeg	ny *		4	0	0	
Lenti	.		5	-1	-3	
925 Nagykanizsa	ny		5	1	0	0
920 Keszthely	ny		4	1	0	0
Tihany	ny		4	1	-1	
935 Siófok	.		3	1	0	0
942 Pécs	2		4	1	0	0
Misinatető (534 m)	-					
Siklós	2		5	1	1	
Farkasgyepű (400 m)	-					
Veszprém	ny ∇		3	0	0	
Tatabánya	1 *		4	0	0	
843 Budapest (Lőrinc)	1		5	1	0	0
840 Budapest OMI	1		5	1	1	0
Budapest (Szabadságh., 474 m)	ny		2	-2	-2	0
Martonvásár	ny		5	1	0	0
Székesfehérvár	.		5	1	-1	
Dunaújváros	ny		5	1	1	
Szekszárd	.		6	2	1	
Mohács	4		5	2	1	
960 Baja	5		5	2	2	0
Kalocsa	1		5	1	1	
Cegléd	7		7	2	1	
860 Szolnok	11		6	2	1	0
970 Kecskemét	5		6	1	-2	0
Kiskunfélegyháza	-					
982 Szeged	ny		6	2	2	0
Mezőhegyes	5		9	1	1	0
Orosháza	5		8	2	0	0
990 Békéscsaba	6		8	2	2	0
Túrkeve	6		6	2	2	0
Berettyóújfalu	2 ≡		8	3	3	
8[illegible]2 Debrecen	2 ≡		8	2	1	0
892 Nyíregyháza	ny		8	2	1	0
Kisvárda	1		9	2	0	0
Mátészalka	6		6	3	2	
Tiszabecs	4		10	3	2	
Vác	2 ≏		5	1	1	
Gödöllő	3		4	0	-2	0
Lőrinci	6		6	2	1	
Gyöngyös	6		6	2	2	
Balassagyarmat	6		5	1	1	
755 Salgótarján	5		4	2	1	
Galyatető (932 m)	2 *	13	1	-2		
851 Kékestető (1000 m)	9 *	9	1	-1	-2	0
Kompolt	8		6	3	1	0
Eger	7		6	2	0	0
Putnok	5		5	3	3	
Lillafüred	3		8	2	1	
772 Miskolc	3		6	2	0	0
Fügöd	2		7	2	1	
Sárospatak	1		8	2	-1	0

24 órai csapadék mm		Hó cm
Rajka	5 *	folt
Kapuvár	7	
Bábolna	ny *	1
Komárom	3 *	
Káld	7 • *	
Sopronhorp.	1 * *	
Körmend	•	
Letenye	ny *	
Sümeg	1 *	folt
Zirc	1 *	1
Kisbér	1 *	folt
Mór	ny *	
Alcsút	ny	
Esztergom	1	
Dobogókő	4 *	6
Fonyód	•	
Tab	•	
Siófok	•	
Lengyel	1	
Nagykónyi	•	
Marcali	•	
Somogyszob	•	
Kaposvár	•	
Homokszentgy.	•	
Szigetvár	-	
Bácsalmás	4	
Kiskunhalas	3	
Izsák	2	
Kunsztmiklós	ny	
Örkény	-	
Nagykáta	6	
Jászapáti	-	
Tiszakécske	6	
Monor	3	
Kistelek	4	
Makó	1	
Szentes	-	
Szarvas	1	
Szeghalom	5	
Körösszakál	-	
Tiszaroff	8	
Poroszló	9	
Karcag	-	
Hortobágy	-	
Polgár	2	
Hajdúdorog	-	
Nyírlugos	5	
Csenger	1	
Vásárosnamény	ny	
Záhony	1	
Kállósemjén	2	
Romhány	5	
Borsodnádasd	8	
Jósvafő	2	
Szendrőlád	2	
Hidasnémeti	•	
Tokaj	3 =	
Szentendre	2	

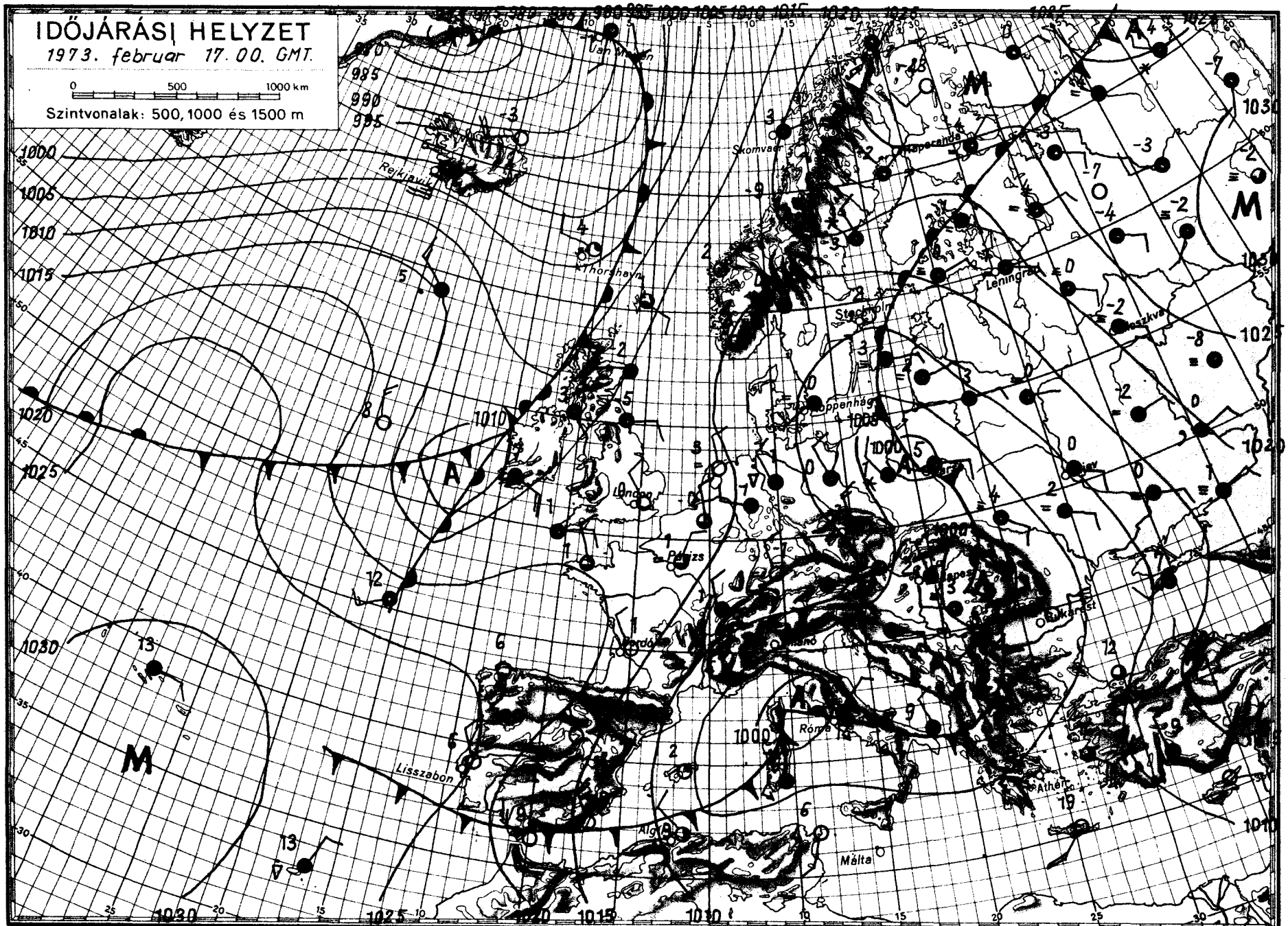

OFFSET NYOMDA BUDAPEST

IDŐJÁRÁSI NAPIJELENTÉS

ЕЖЕДНЕВНЫЙ МЕТЕОРОЛОГИЧЕСКИЙ БЮЛЛЕТЕНЬ • DAILY WEATHER REPORT
BULLETIN QUOTIDIEN DE TEMPS • TÄGLICHER WETTERBERICHT

KIADJA: ORSZÁGOS METEOROLÓGIAI SZOLGÁLAT
Készíti: Központi Előrejelző Intézet Előrejelző Osztálya — Megrendelhető: Budapest, II., Kitaibel Pál u. 1.
Telefon: 353-500, Előrejelző Osztály: 150-410 — Megjelenik naponként — Évi előfizetési díja: 720,— Ft
Kiadásért felel: az OMSZ elnöke — Szerkesztésért felel: a KEI igazgatója

86. évfolyam 49. szám + Budapest + 1973. február 18. vasárnap

1024

Az időjárási helyzet ma reggel és a várható időjárás:

A napokig Nyugat-Európa felett veszteglő hideg levegő mozgása az elmult 24 óra folyamán felgyorsult és a hideg megindult kelet felé. Vasárnap reggelre élénk, többfelé erős északi szél kiséretében már elárasztotta a Kárpát-medencét, a Balkán-félszigetet, sőt első hulláma eljutott Kis-Ázsiáig is. A hideg levegő hatására a nappali felmelegedés gyengült, de még igy is az évszaknak megfelelő felett maradt.

Hazánkban szombaton az ország legnagyobb részén egész nap borult volt az ég, csak az északnyugati határ mentén sütött ki a nap egy-két órára. Sokfelé esett a hó, amelynek csapadékmennyisége 6 mm alatt maradt, csak Borsodnádasdon és a Kékestetőn érte el a 8 mm-t. A havazás következtében csak az északkeleti megyékben van számottevő mennyiségü hó, az ország többi részén egyáltalán nincs, vagy csak 1-2 cm vastag a hóréteg. A nappali felmelegedés szombaton 0, +5 fok között alakult. Vasárnap hajnalra -4, +2 fokig hült le a levegő. Délelőtt felhőátvonulások voltak, a keleti megyékből szórványos havazást jelentettek. A hőmérséklet 11 órakor +1, +4 fok között volt.

Ma 12 órakor Budapesten a hőmérséklet +3 fok, a tengerszintre átszámitott légnyomás 758 mm, gyengén emelkedik.

Várható időjárás hétfő estig:

Felhőátvonulások szórványos havazással, hózáporral.
Mérsékelt, többfelé élénk, néhány helyen még átmenetileg erős északnyugati, északi szél.

Várható legalacsonyabb éjszakai hőmérséklet: 0, -5,
legmagasabb nappali hőmérséklet hétfőn: +1, +6 fok között.

Bóna Márta s.k.

A hőmérséklet napi középértéke és eltérése a 100 évi átlagtól /Budapesten/:

1973. II. 17.:	+1,3 C°	+0,7 C°

1871 óta ezen a napon Budapesten előfordult:

legmagasabb hőmérséklet	13,7 C° /1935/,
legalacsonyabb hőmérséklet	-16,6 C° /1956/.

73.0152.

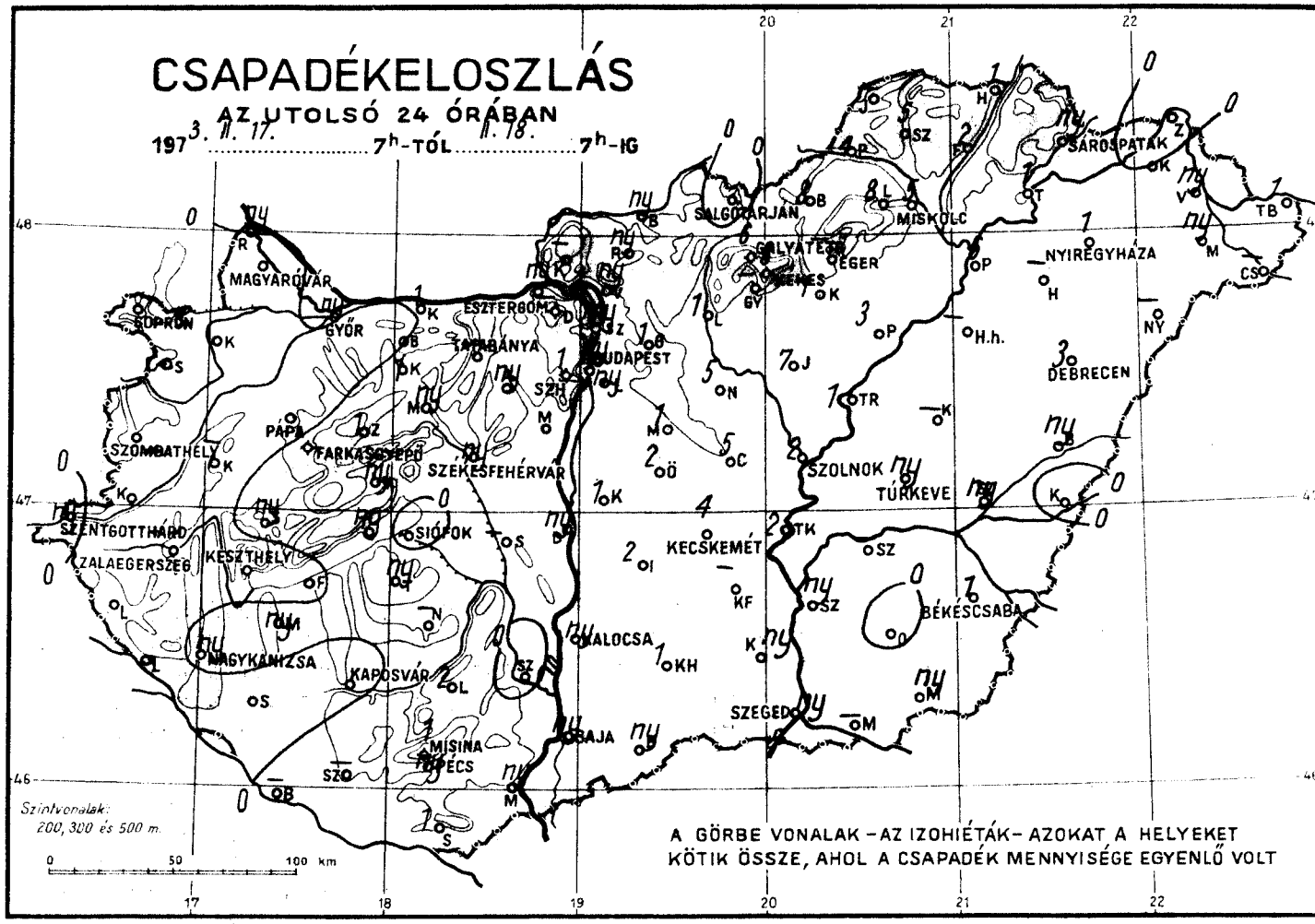
CSAPADÉKELOSZLÁS
AZ UTOLSÓ 24 ÓRÁBAN
197 3. II. 17. ..... 7h-TÓL ..... II. 18. ..... 7h-IG
MAGYARÓVÁR
SOPRON
GYŐR
ESZTERGOM
TATABÁNYA
BUDAPEST
SZOMBATHELY
PÁPA
FARKASGYEPŰ
SZÉKESFEHÉRVÁR
SZENTGOTTHÁRD
ZALAEGERSZEG
KESZTHELY
SIÓFOK
KECSKEMÉT
NAGYKANIZSA
KAPOSVÁR
KALOCSA
BÁJA
MISINA
PÉCS
SZEGED
SZOLNOK
TÚRKEVE
BÉKÉSCSABA
DEBRECEN
NYÍREGYHÁZA
MISKOLC
EGER
SALGÓTARJÁN
GALYATETŐ
SÁROSPATAK
Szintvonalak: 200, 300 és 500 m.
0 50 100 km
A GÖRBE VONALAK – AZ IZOHIÉTÁK – AZOKAT A HELYEKET KÖTIK ÖSSZE, AHOL A CSAPADÉK MENNYISÉGE EGYENLŐ VOLT

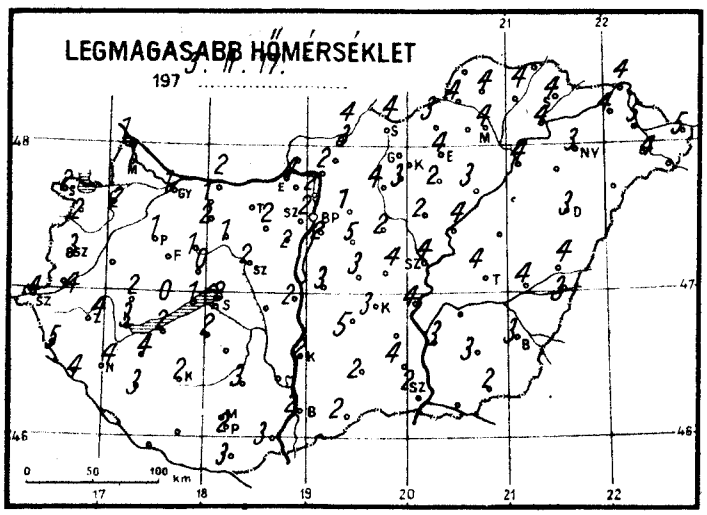
LEGMAGASABB HŐMÉRSÉKLET
197 3. II. 17.
0 50 100 km

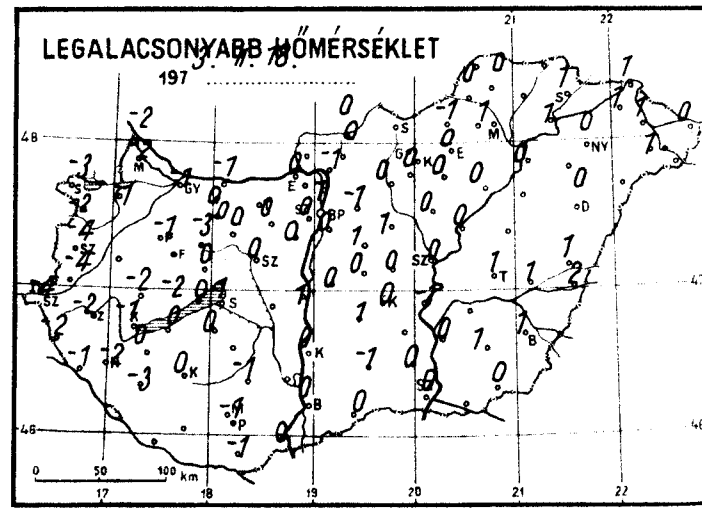
LEGALACSONYABB HŐMÉRSÉKLET
197 3. II. 18.
0 50 100 km

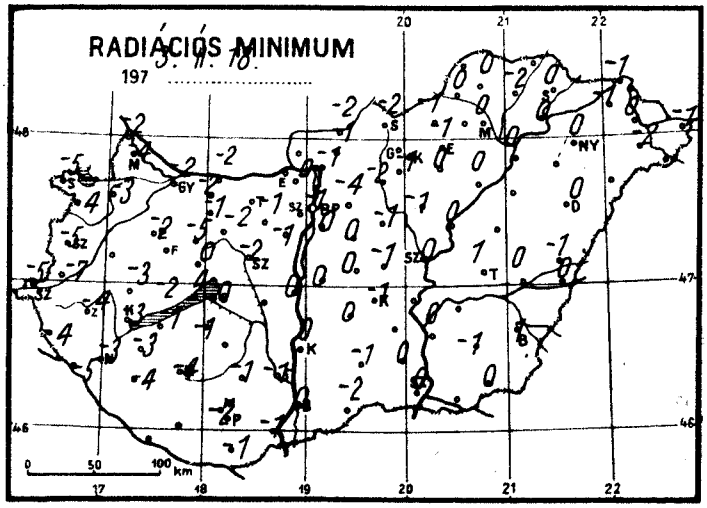
RADIÁCIÓS MINIMUM
197 3. II. 18.
0 50 100 km

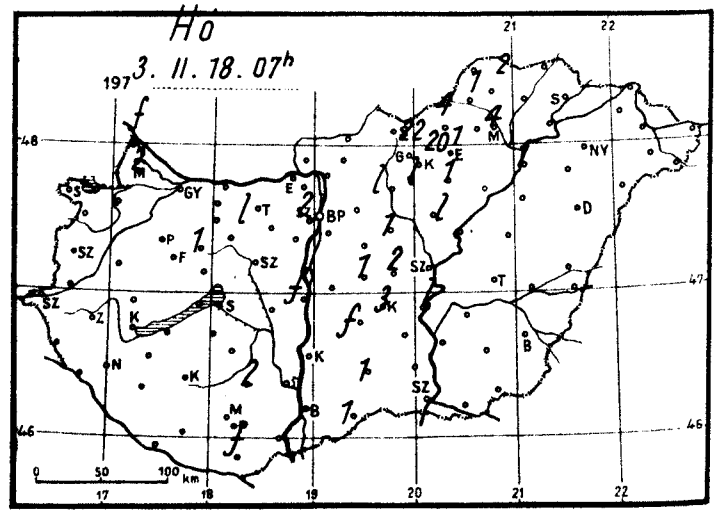
Hó
197 3. II. 18. 07h
0 50 100 km

1973. február hó,
18. vasárnap nap

	Az utolsó 24 óra adatai						24 órai csapadék mm		Hó cm
	Csapadék (mm)	Hó cm	Hőmérsékleti szélsőségek: tegnapi nappali max.	éjszakai min.	min. 5 cm-en	Napsütés (óra) tegnap			
Mosonmagyaróvár	•	2	1	-2	-4	0	Rajka	ny*	
12822 Győr	ny*		1	-1	-2	2	Kapuvár	•	
825 Pápa	•		1	-1	-2	0	Bábolna	•	
805 Sopron	•		2	-3	-5	1	Komárom	1*	
812 Szombathely	•		3	-4	-5	1	Káld	-	
910 Szentgotthárd	ny*		4	-4	-5	0	Sopronhorp.	•	
915 Zalaegerszeg	•		4	-2	-4	0	Körmend	•	
Lenti	•		5	-2	-4		Letenye	•	
925 Nagykanizsa	ny*		4	-2	-3	0	Sümeg	ny*	
920 Keszthely	•		3	-1	-3	1	Zirc	1*	1
Tihany	ny*		1	0	-4		Kisbér	1*	
935 Siófok	•		2	1	0	0	Mór	ny*	
942 Pécs	ny*		2	-1	-2	0	Alcsút	ny*	
Misinatető (534 m)	10*		-2	-3	-5	0	Esztergom	ny*	
Siklós	1*	folt	3	-1	-1		Dobogókő	-	
Farkasgyepű (400 m)	-						Fonyód	-	
Veszprém	ny*		0	0	0		Tab	ny*	
Tatabánya	ny*		1	0	-2		N.városgép.	-	
843 Budapest (Lőrinc)	ny*		2	0	0	0	Lengyel	2*	
840 Budapest OMI	ny*		2	0	-1	0	Nagykónyi	-	
Budapest (Szabadságh., 474 m)	1*	2	-2	-3	-5	0	Marcali	ny*	
Martonvásár	ny*		2	0	-1		Somogyszob	•	
Székesfehérvár	ny*		2	0	-2		Kaposvár	•	
Dunaújváros	ny*	folt	2	1	0		Hunoksztgy.	-	
Szekszárd	•		-	-	-1		Szigetvár	-	
Mohács	ny*		3	0	-1		Bácsalmás	ny*	
960 Baja	ny*		2	0	0	0	Kiskunhalas	1*	1
Kalocsa	ny*		2	0	0		Izsák	2*	
Ceglád	5*	2	4	0	-1		Kunsztmiklós	1*	
860 Szolnok	2*		4	0	0	0	Örkény	2*	1
970 Kecskemét	4*	3	3	0	-1	0	Nagykáta	5*	1
Kiskunfélegyháza	-						Jászapáti	7*	lepel
982 Szeged	ny*		2	0	0	0	Tiszakécske	2*	
Mezőhegyes	ny		2	0	0		Monor	1*	
Orosháza	•		3	1	-2	0	Kistelek	ny*	folt
990 Békéscsaba	1*		3	1	1	0	Makó	-	
Túrkeve	ny*		4	1	1	0	Szentes	ny*	
Berettyóújfalu	ny		4	1	-1		Szarvas	-	
883 Debrecen	3*		3	0	0	0	Szeghalom	ny	
892 Nyíregyháza	1*		3	0	0	0	Körösszakál	•	
Kisvárda	•		4	1	-1	0	Tiszaroff	1	
Mátészalka	ny		4	1	-2		Poroszló	3*	
Tiszabecs	1		5	0	-1		Karcag	-	
Vác	ny*		2	-1	-1		Hortobágy	-	
Gödöllő	1*		1	-1	-4		Polgár	6*	1
Lőrinci	1*	lepel	4	0	-2		Hajdúdorog	-	
Gyöngyös	6*	lepel	3	0	-1	0	Nyírlugos	-	
Balassagyarmat	ny*		4	0	-2		Csenger	-	
755 Salgótarján	•		4	-1	-2		Vásárosnamény	ny	
Galyatető (932 m)	6*	22	1	-8			Záhony	•	
851 Kékestető (1000 m)	8*	20	0	-6	-6	0	Királyrét	-	
Kompolt	1*	1	2	0	0		Romhány	ny*	
Eger	7*	1	4	0	-1	0	Borsodnádasd	8*	
Putnok	4*	1	4	0	0		Jósvafő	-	
Lillafüred	3*	4	3	-1	-1		Szendrőlád	5*	2
772 Miskolc	6		4	1	0	0	Hidasnémeti	1*	
Füged	2*	lepel	4	0	-2		Tokaj	1	
Sárospatak	ny		4	1	0		Szentendre	ny*	

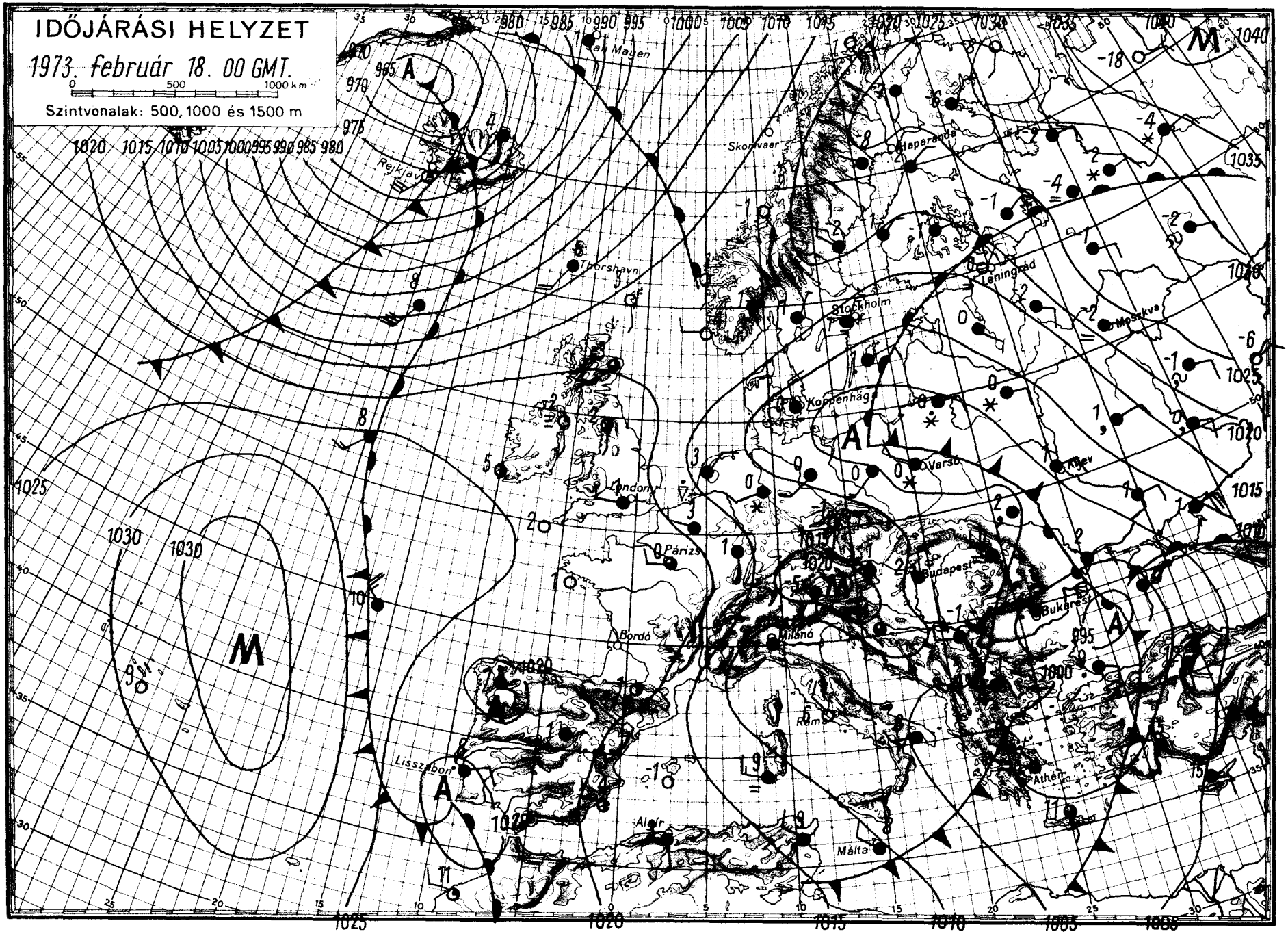

OFFSET NYOMDA BUDAPEST

IDŐJÁRÁSI NAPIJELENTÉS

ЕЖЕДНЕВНЫЙ МЕТЕОРОЛОГИЧЕСКИЙ БЮЛЛЕТЕНЬ • DAILY WEATHER REPORT
BULLETIN QUOTIDIEN DE TEMPS • TÄGLICHER WETTERBERICHT

KIADJA: ORSZÁGOS METEOROLÓGIAI SZOLGÁLAT
Készíti: Központi Előrejelző Intézet Előrejelző Osztálya — Megrendelhető: Budapest, II., Kitaibel Pál u. 1.
Telefon: 353-500, Előrejelző Osztály: 150-410 — Megjelenik naponként — Évi előfizetési díja: 720,— Ft
Kiadásért felel: az OMSZ elnöke — Szerkesztésért felel: a KEI igazgatója

86. évfolyam 50. szám + Budapest + 1973. február 19. hétfő

1024

Az időjárási helyzet ma reggel és a várható időjárás:

Az Ukrajna felett örvénylő ciklon nedves levegőt szállit a német-lengyel-sikságra, valamint a Keleti-Kárpátok vidékére. Hatására a hajnali órákban ezeken a területekentöbbfelé havazott. A Földközi-tenger vidékén a hüvös óceáni légtömegek sokfelé esőt, záporesőt, sőt helyenként zivatart okoztak. Az osztrák Alpok és a Kárpát-medence fölött átmeneti magas nyomásu gerinc alakult ki, amelyben megszünt a csapadék és többfelé felszakadozott a felhőzet. A következő 24 órában a Kárpát-medence időjárását még a hüvösebb óceáni léghullámok határozzák meg.

Hazánkban vasárnap a nyugati megyékben gyengén, máshol változóan felhős idő volt. A Dunántulon 6, 8 órán át sütött a nap. A Duna vonalától keletre szórványosan futó havazások fordultak elő. A lehullott csapadék mennyisége csak egy-két helyen érte el az 1 mm-t. A hőmérséklet napközben 3, 7 fokig emelkedett. Hétfő hajnalra általában 0 és -6 fokig hült le a levegő. Délelőtt a nyugati megyékben derült, a Tiszántulon erősen felhős idő volt. A hőmérséklet 11 órakor 2, 5 fok között váltakozott.

Ma 12 órakor Budapesten a hőmérséklet 4 fok, a tengerszintre átszámitott légnyomás 763 mm, alig változik.

Várható időjárás kedd estig:

Nyugat felől fokozatosan növekvő felhőzet, északkeleten változóan felhős idő, hétfőn csapadék nélkül, kedden nyugaton szórványos kisebb havazással. Élénk, helyenként erős nyugati, északnyugati, később délnyugati szél.
Várható legalacsonyabb éjszakai hőmérséklet: 0, -5,
legmagasabb nappali hőmérséklet kedden: 1, 6 fok között.

Dunay Sándorné s.k.

TÁVOLABBI KILÁTÁSOK PÉNTEK REGGELIG:

Időnként élénk északnyugati széllel felhőátvonulások, kisebb havazással, havas esővel. A legalacsonyabb hajnali hőmérséklet -5, +1 fok között. A legmagasabb nappali hőmérséklet +3, +8 fok között. Jelentős mennyiségü /legalább 5 mm/ csapadék az ország területének 30 százalékán várható.

TÁVELŐREJELZŐ OSZTÁLY

A hőmérséklet napi középértéke és eltérése a 100 évi átlagtól /Budapesten/:

1973. II. 18.: 2,2 C° +1,2 C°

1871 óta ezen a napon Budapesten előfordult:

legmagasabb hőmérséklet 14,8 C° /1919/,
legalacsonyabb hőmérséklet -18,0 C° /1895/.

73.0153.

CSAPADÉKELOSZLÁS

AZ UTOLSÓ 24 ÓRÁBAN

197 3. II. 18. ..... 7h-TÓL ..... II. 19. 7h-IG

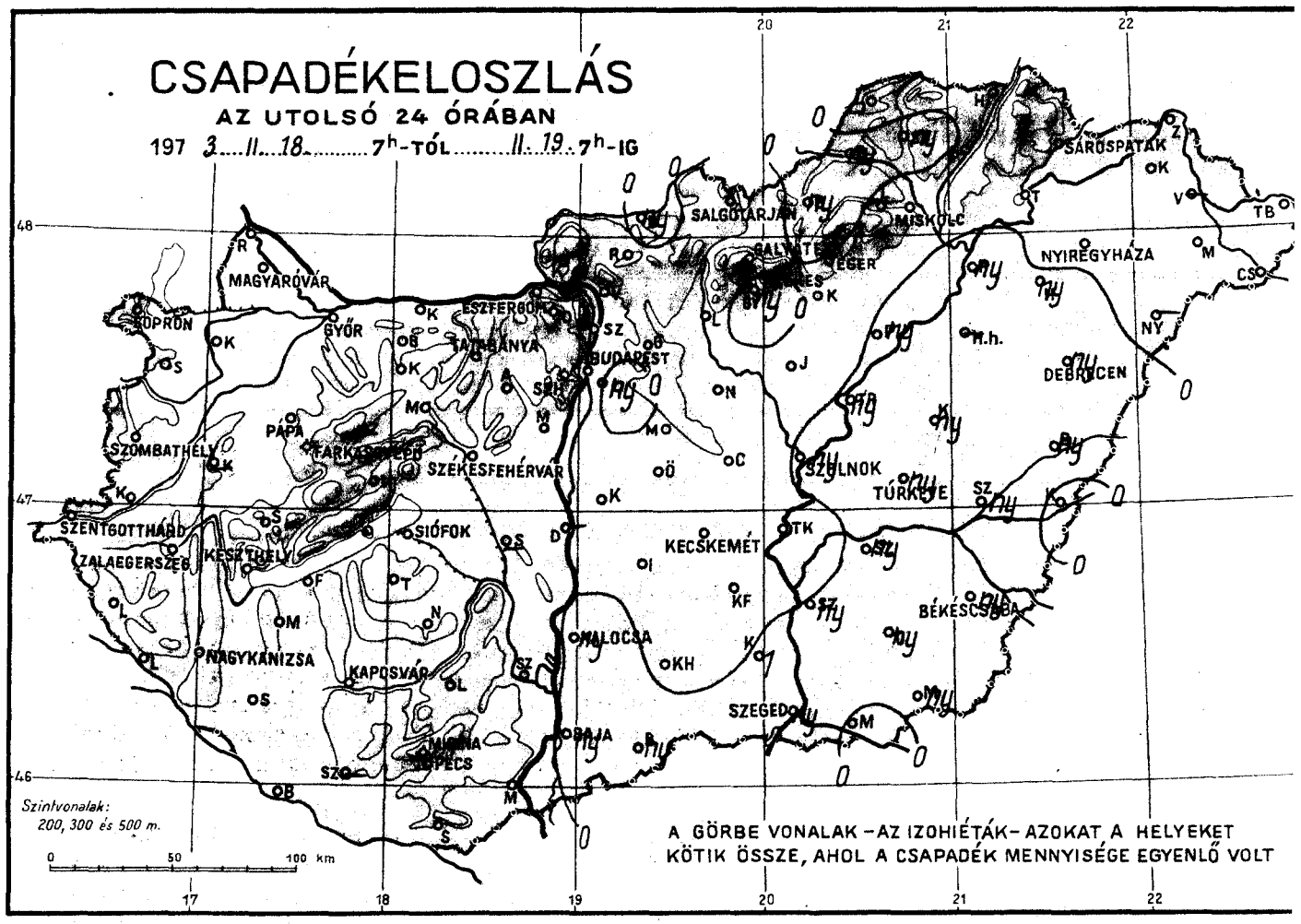

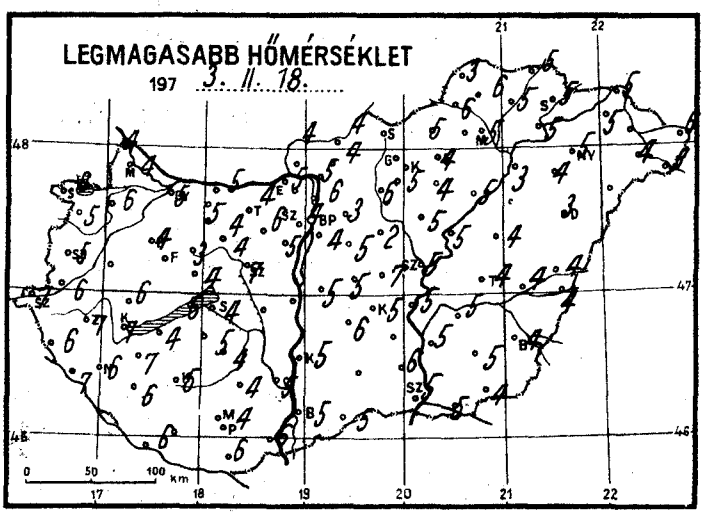

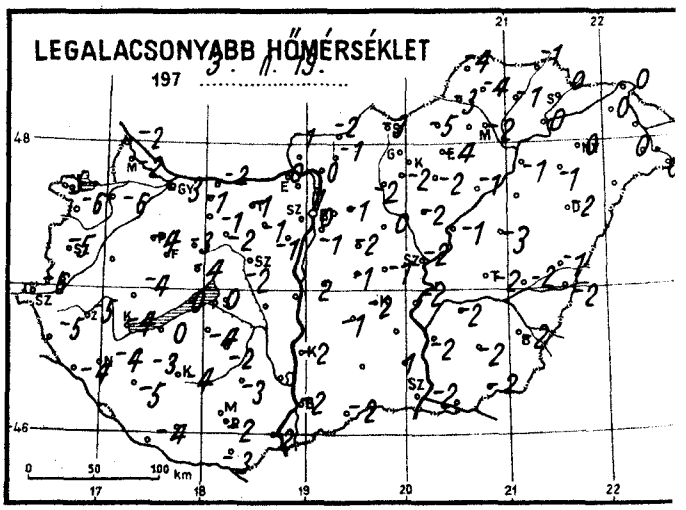

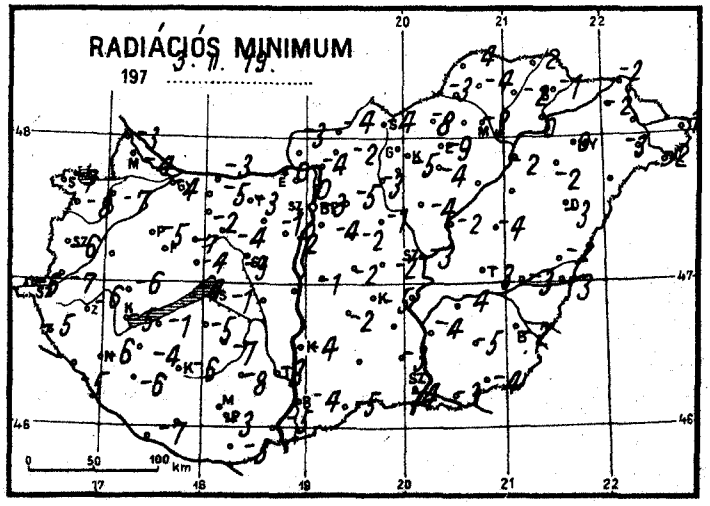

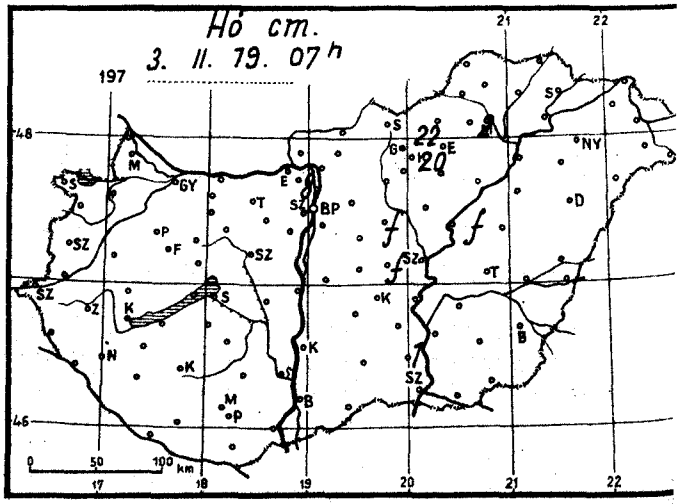

1973. február hó, 19. nap hétfő

	Az utolsó 24 óra adatai					
	Csapadék (mm)	Hó cm	Hőmérsékleti szélsőségek: tegnapi nappali max.	éjszakai min.	min. 5 cm-en	Napsütés (óra) tegnap
Mosonmagyaróvár	.	1	4	-2	-4	8
12822 Győr	.		5	-3	-4	7
825 Pápa	.		4	-4	-5	7
805 Sopron	.		6	-5	-7	8
812 Szombathely	.		5	-5	-6	7
910 Szentgotthárd	.		7	-6	-6	8
915 Zalaegerszeg	.		7	-5	-6	
Lenti	.		6	-5	-5	
925 Nagykanizsa	.		6	-4	-6	8
920 Keszthely	.		7	-4	-5	7
Tihany	.		6	0	-4	
935 Siófok	.		4	0	-1	7
942 Pécs	.		4	-2	-3	5
Misinatető (534 m)	.		1	-1	-5	5
Siklós	.		6	-3	-5	
Farkasgyepű (400 m)	.		-2	-4	-5	
Veszprém	.		4	-4	-4	
Tatabánya	.		4	-1	-3	
843 Budapest (Lőrinc)	ny		4	-1	-4	7
840 Budapest OMI	.		4	0	-3	7
Budapest (Szabadságh., 474 m)	.		1	0	-4	6
Martonvásár	.		5	-1	-2	8
Székesfehérvár	.		7	-2	-9	
Dunaújváros	-					
Szekszárd	.		5	0	-3	
Mohács	.		6	-2	-5	
960 Baja	ny		5	-2	-4	6
Kalocsa	ny*		5	-2	-4	6
Cegléd	.	folt	7	-1	-2	
860 Szolnok	ny		5	-2	-3	3
970 Kecskemét	.		5	-2	-5	5
Kiskunfélegyháza	-					
982 Szeged	ny		5	-2	-4	2
Mezőhegyes	ny*		4	-2	-4	1
Orosháza	ny		5	-2	-5	2
990 Békéscsaba	ny		4	-2	-2	0
Túrkeve	ny*		4	-2	-3	1
Berettyóújfalu	ny*		4	-1	-2	
882 Debrecen	ny		3	-2	-3	1
892 Nyíregyháza	.		5	0	0	2
Kisvárda	.		5	0	-2	6
Mátészalka	.		4	0	-3	
Tiszabecs	.		6	0	-1	
Vác	.		5	0	-4	
Gödöllő	.		3	-1	-5	6
Lőrinci	.		6	-2	-3	
Gyöngyös	ny		5	-2	-5	4
Balassagyarmat	ny*		4	-2	-4	
755 Salgótarján	.		3	-3	-4	
Galyatető (932 m)	.	22				
851 Kékestető (1000 m)	.	20	-4	-6	-9	3
Kompolt	.		4	-2	-4	2
Eger	.		4	-4	-9	
Putnok	ny*		6	-3	-3	
Lillafüred	.	2	4	-4	-6	
772 Miskolc	.		5	-2	-3	2
Fügöd	.		5	-1	-2	
Sárospatak	.		5	0	-1	2

	24 órai csapadék mm	Hó cm
Rajka	.	
Kapuvár	.	
Bábolna	.	
Komárom	.	
Káld	-	
Sopronhorp.	.	
Körmend	.	
Letenye	.	
Sümeg	.	
Zirc	.	
Kisbér	.	
Mór	.	
Alcsút	.	
Esztergom	.	
Dobogókő	.≡	8
Fonyód	.	
Tab	.	
Nádasdladány	-	
Lengyel	.	
Nagykónyi	.	
Marcali	.	
Somogyszob	.	
Kaposvár	.	
Bakonszeg	.≡	
Szigetvár	-	
Bácsalmás	ny*	
Kiskunhalas	-	
Izsák	.	
Kunsztmiklós	.	
Örkény	.	
Nagykáta	.	folt
Jászapáti	.	
Tiszakécske	.	
Monor	.	
Kistelek	1*	
Makó	.	
Szentes	ny*	
Szarvas	ny*	
Szeghalom	ny*	
Körösszakál	.	
Tiszaroff	ny*	
Poroszló	ny*	
Karcag	ny*	
Hortobágy	-	
Polgár	ny*	
Hajdúdorog	1*	
Nyírlugos	-	
Csenger	.	
Vásárosnamény	-	
Záhony	.	
Vámosmikola	.	
Romhány	.	
Borsodnádasd	ny*	
Jósvafő	.	
Szendrőlád	ny*	
Hidasnémeti	.	
Tokaj	.	
Szentendre	.	

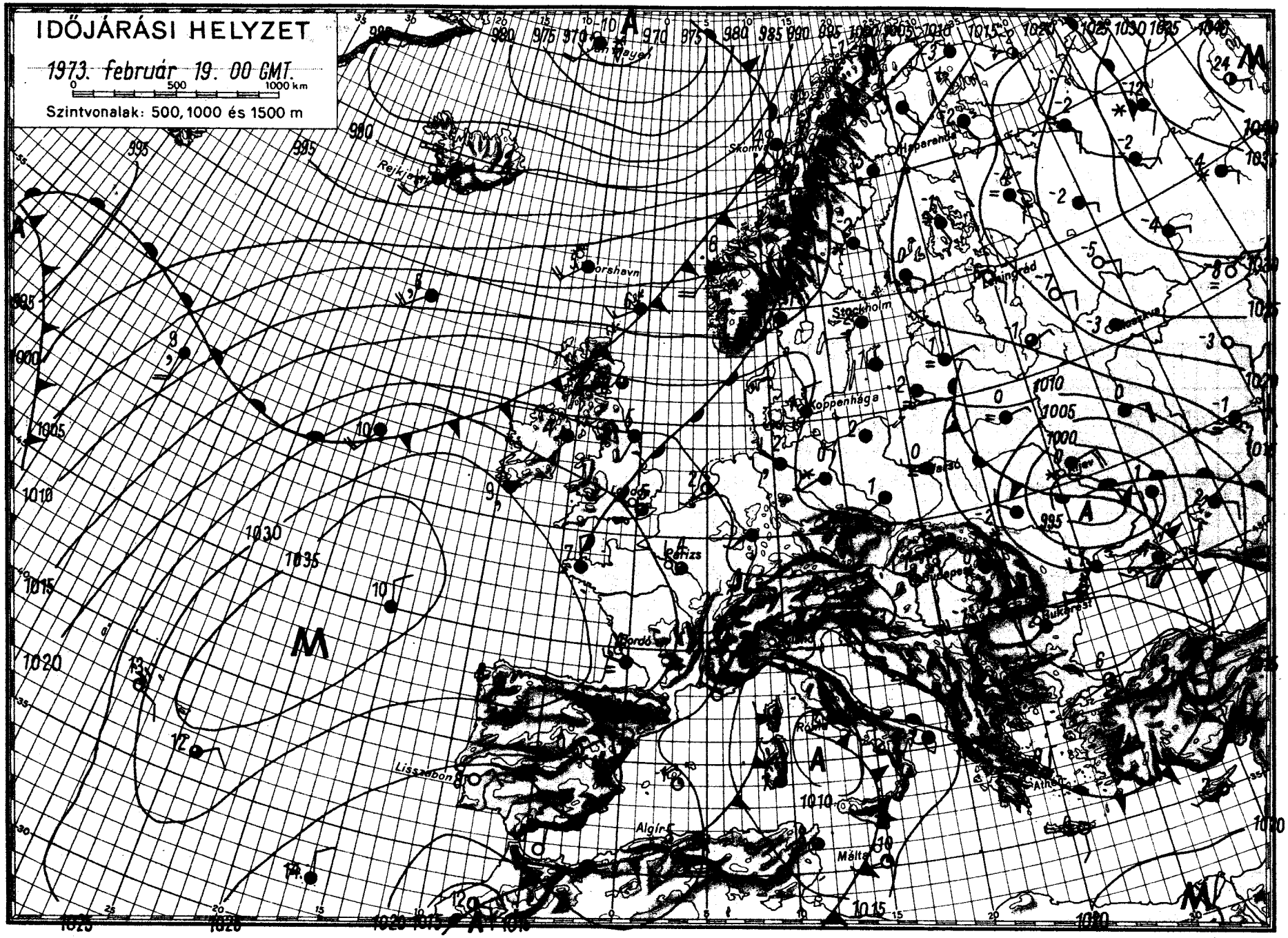

OFFSET-NYOMDA, BUDAPEST

IDŐJÁRÁSI NAPIJELENTÉS

ЕЖЕДНЕВНЫЙ МЕТЕОРОЛОГИЧЕСКИЙ БЮЛЛЕТЕНЬ • DAILY WEATHER REPORT
BULLETIN QUOTIDIEN DE TEMPS • TÄGLICHER WETTERBERICHT

KIADJA: ORSZÁGOS METEOROLÓGIAI SZOLGÁLAT
Készíti: Központi Előrejelző Intézet Előrejelző Osztálya — Megrendelhető: Budapest, II., Kitaibel Pál u. 1.
Telefon: 353-500, Előrejelző Osztály: 150-410 — Megjelenik naponként — Évi előfizetési díja: 720,— Ft
Kiadásért felel: az OMSZ elnöke — Szerkesztésért felel: a KEI igazgatója

86. évfolyam 51. szám + Budapest + 1973. február 20. kedd

1024

Az időjárási helyzet ma reggel és a várható időjárás:

Az Atlanti-óceán északi vidékeiről származó különböző hőmérsékletü és nedvességtartalmu levegőhullámok jelenleg Európa északi részeit érintve haladnak nyugatról kelet felé. Hatásukra a Skandináv-államokban és a Szovjetunió európai területének északi térségében erősen felhős, sokfelé csapadékos időjárás alakult ki. Nyugat-Európa fölött magas nyomásu légköri képződmény épült föl. Az ebben uralkodó lassu leszálló mozgások hatására a reggeli ködök feloszlása után kevés a felhő, száraz az idő. Az Ukrajna fölött örvénylő alacsony-nyomásu légköri képződmény következtében felhős az ég és többfelé havazik Lengyelországban, Szlovákiában, a Keleti-Kárpátok környékén valamint hazánk keleti megyéiben.

Hazánkban hétfőn az északi hegyvidéken egész nap borult volt az ég. Az ország többi részein általában 5, 9 órán keresztül sütött a nap. Szórványosan esett a hó, havas eső. A ma reggel 7 óráig lehullott csapadék mennyisége azonban sehol sem haladta meg az 5 mm-t. A borult részeken napközben sem emelkedett a hőmérséklet 2, 5 foknál magasabbra. A napos helyeken viszont 7, 8 fokos maximumok alakultak ki. Ma hajnalban az ország területén +2 és -3 fok közötti hőmérsékleteket mértek. Délelőtt országszerte erősen felhős idő volt. Szórványosan esett a hó, havas eső. Többfelől jelentettek erős északi szelet. 11 órakor +1 és +5 fok közötti hőmérsékleteket mutattak a hőmérők.

Ma 12 órakor Budapesten a hőmérséklet 5 fok volt, a tengerszintre átszámitott légnyomás 765 mm, alig változik.

Várható időjárás szerda estig:

Időnként felszakadozó felhőzet.
Szórványosan, inkább csak keleten, havazás, havas eső.
Az élénk, helyenként erős északi szél csak lassan mérséklődik.
Egy-két szélvédett helyen hajnalban gyenge köd.

Várható legalacsonyabb éjszakai hőmérséklet: +1, -4, fok között,
legmagasabb nappali hőmérséklet szerdán: +5 fok körül.

Kerényi Nárcisz s.k.

A hőmérséklet napi középértéke és eltérése a 100 évi átlagtól /Budapesten/:

1973. II. 19.: 3,1 C° +2,2 C°

1871 óta ezen a napon Budapesten előfordult:

legmagasabb hőmérséklet 12,5 C° /1966/,
legalacsonyabb hőmérséklet -17,4 C° /1895/.

73.0154.

CSAPADÉKELOSZLÁS

AZ UTOLSÓ 24 ÓRÁBAN

197 II. 19. ..... 7h-TÓL II. 20. ..... 7h-IG

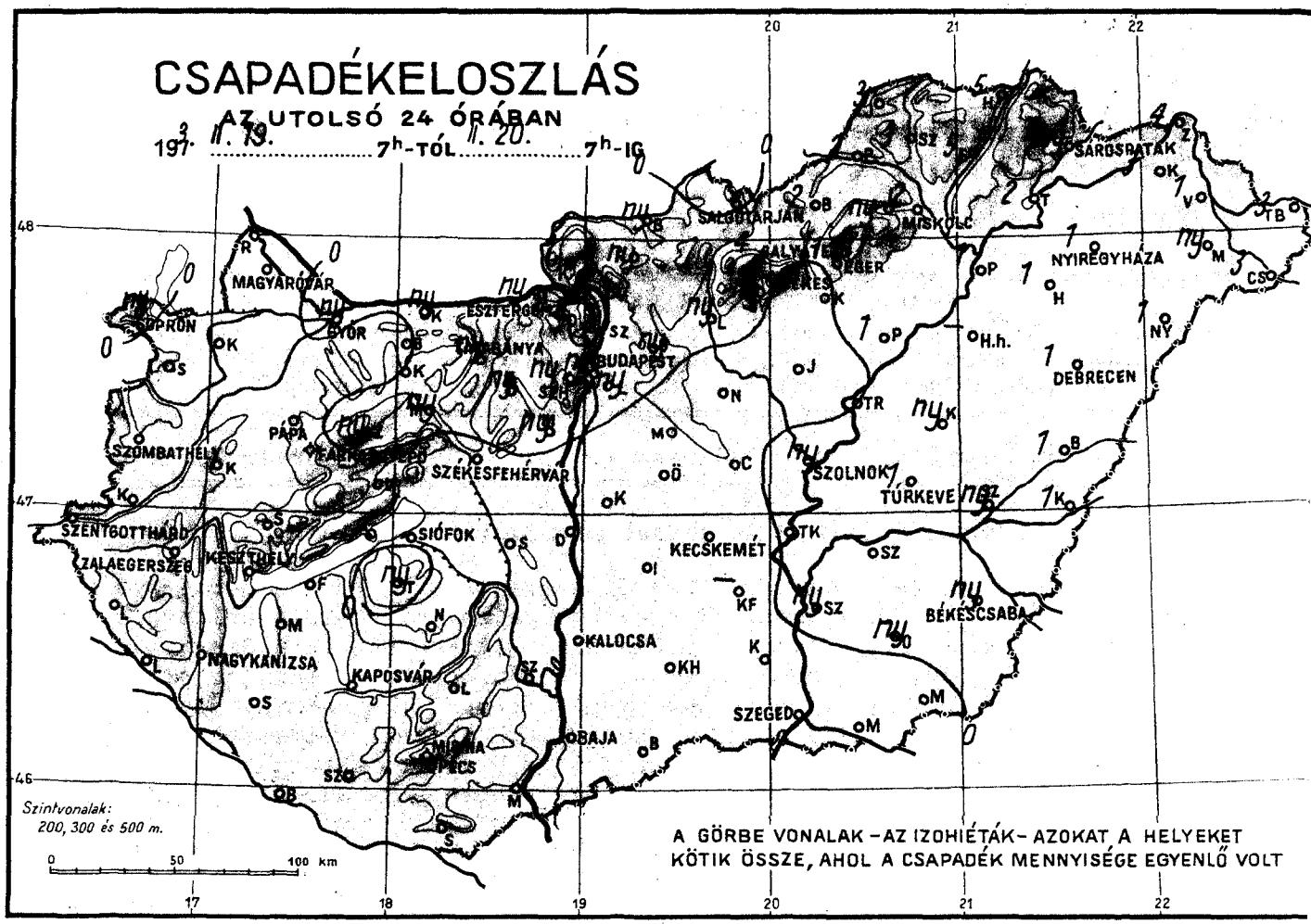

LEGMAGASABB HŐMÉRSÉKLET

197 II. 19. .....

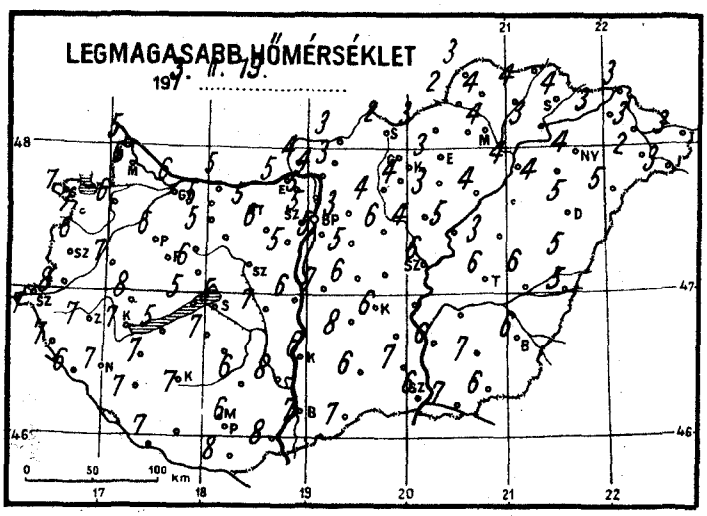

LEGALACSONYABB HŐMÉRSÉKLET

197 II. 20. .....

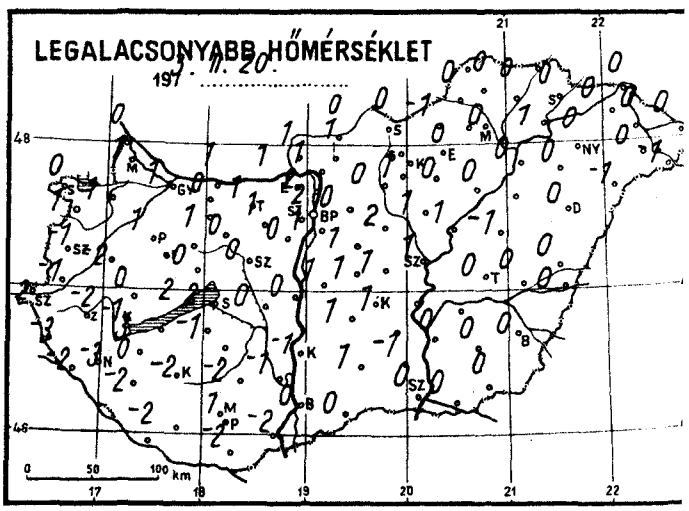

RADIÁCIÓS MINIMUM

197 II. 20. .....

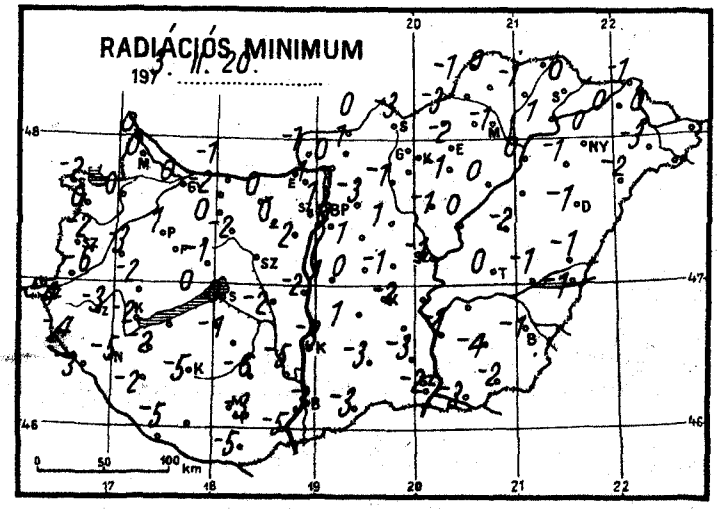

Ho cm.

3. II. 20. 07h

197 .....

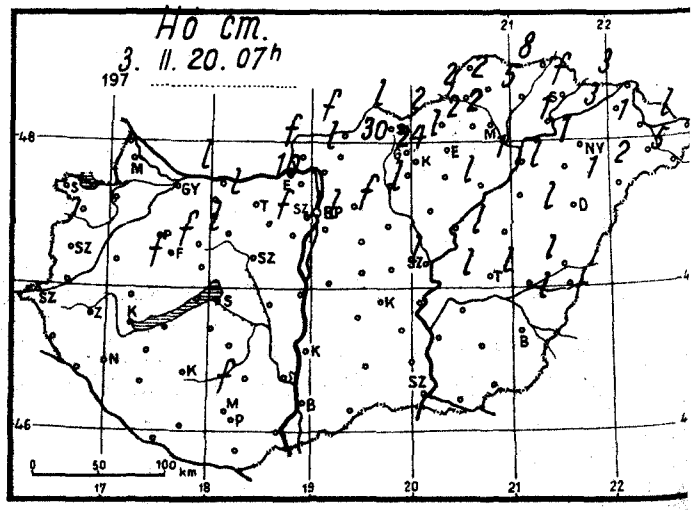

1973. február hó,
20. kedd nap

		Az utolsó 24 óra adatai						24 órai csapadék mm		Hó cm
		Csapadék (mm)	Hó cm	Hőmérsékleti szélsőségek: tegnapi nappali max.	éjszakai min.	min. 5 cm-en	Napsütés (óra) tegnap			
	Mosonmagyaróvár	.		6	1	0	5	Rajka	.	
12822	Győr	ny *		6	1	0	6	Kapuvár	.	
825	Pápa	.		6	1	1	6	Bábolna	.	
805	Sopron	ny *		7	0	-2	7	Komárom	ny * lepel	
812	Szombathely	.		6	-1	-2	7	Káld	.	
910	Szentgotthárd	.		7	-2	-4	8	Sopronhorp.	.	
915	Zalaegerszeg	.		7	-2	-3		Körmend	.	
	Lenti	.		7	-3	-4		Letenye	.	
925	Nagykanizsa	.		7	-3	-5	7	Sümeg	.	
920	Keszthely	.		7	-1	-2	8	Ziro	ny * folt	
	Tihany	.		5	2	0		Kisbér	.	
935	Siófok	.		5	2	0	8	Mór	ny * lepel	
942	Pécs	.		6	1	-3	9	Alcsút	ny *	
	Misinatető (534 m)	.	folt	5	-1	-2	9	Esztergom	ny *	
	Siklós	.		8	-2	-5		Dobogókő	2 *	10
	Farkasgyepű (400 m)	.	folt	4	-3	-3		Fonyód	.	
	Veszprém	.		6	0	-1		Tab	ny *	
	Tatabánya	ny *	lepel	5	1	0	N.hőcsúcsp.	Somogyi	.	
843	Budapest (Lőrinc)	ny		5	1	0	3	Lengyel	.	
840	Budapest OMI	ny,		5	2	1	5	Nagykónyi	.	
	Budapest (Szabadságh.,474 m)	ny *	lepel	2	-1	-2		Marcali	.	
	Martonvásár	ny *		5	0	-2		Somogyszob	.	
	Székesfehérvár	.		7	0			Kaposvár	. ⌴	
	Dunaújváros	.		6	0	-2	Hőcsúcsp.	Bárd	.	
	Szekszárd	.		8	-1	-5		Szigetvár	.	
	Mohács	.		8	-2	-5		Bácsalmás	.	
960	Baja	.		7	0	-3	8	Kiskunhalas	.	
	Kalocsa	.		6	-1	-3		Izsák	.	
	Ceglód	.		-	1	-1		Kunsztmiklós	.	
860	Szolnok	ny *	lepel	6	1	-1	3	Örkény	.	
970	Kecskemét	.		6	1	-2	7	Nagykáta	.	
	Kiskunfélegyháza	-						Jászapáti	.	
982	Szeged	.		6	0	-2	9	Tiszakécske	-	
	Mezőhegyes	.		6	0	-2	8	Monor	.	
	Orosháza	ny *	lepel	7	0	-4	8	Kistelek	.	
990	Békéscsaba	ny *		6	0	-1	7	Makó	.	
	Túrkeve	1 *	lepel	6	0	0	2	Szentes	ny *	
	Berettyóújfalu	1 *	lepel	5	0	-1		Szarvas	-	
882	Debrecen	1 *	lepel	5	0	-1	1	Szeghalom	ny * lepel	
892	Nyíregyháza	1 *	1	4	0	0	0	Körösszakál	1 * lepel	
	Kisvárda	3 *	3	3	0	0	0	Tiszaroff	.	
	Mátészalka	ny *	2	2	0	-3		Poroszló	1 * lepel	
	Tiszabecs	3 *	lepel	3	0	0		Karcag	ny * lepel	
	Vác	.		4	1	0		Hortobágy	-	
	Gödöllő	ny *	lepel	3	0	-3	1	Polgár	1 * 1	
	Lőrinci	ny *	folt	4	0	-1		Hajdúdorog	1 * lepel	
	Gyöngyös	ny *	lepel	4	1			Nyírlugos	1 * 1	
	Balassagyarmat	ny *	folt	3	0	0	Pátyod	Csenger	3 * 5	
755	Salgótarján	.	lepel	2	0	-3		Vásárosnamény	1 * 1	
	Galyatető (932 m)	4 *	30	-2				Záhony	4 * 3	
851	Kékestető (1000 m)	4 *	24	-3	-5	-5	0 Vámosmikola	Kisvárda	1 * folt	
	Kompolt	.		3	0	-1	1	Romhány	ny * lepel	
	Eger	1 *	lepel	3	0	-2	0	Borsodnádasd	2 * 2	
	Putnok	2 *	2	2	0	-1		Jósvafő	3 *	
	Lillafüred	ny *	2	7	-2	-2		Szendrőlád	3 * 2	
772	Miskolc	2 *	2	4	0	-1	0	Hidasnémeti	5 * 8	
	Fügöd	5 *	5	4	0	-1		Tokaj	2 * 1	
	Sárospatak	ny *	folt	4	0	0	0	Szentendre	.	

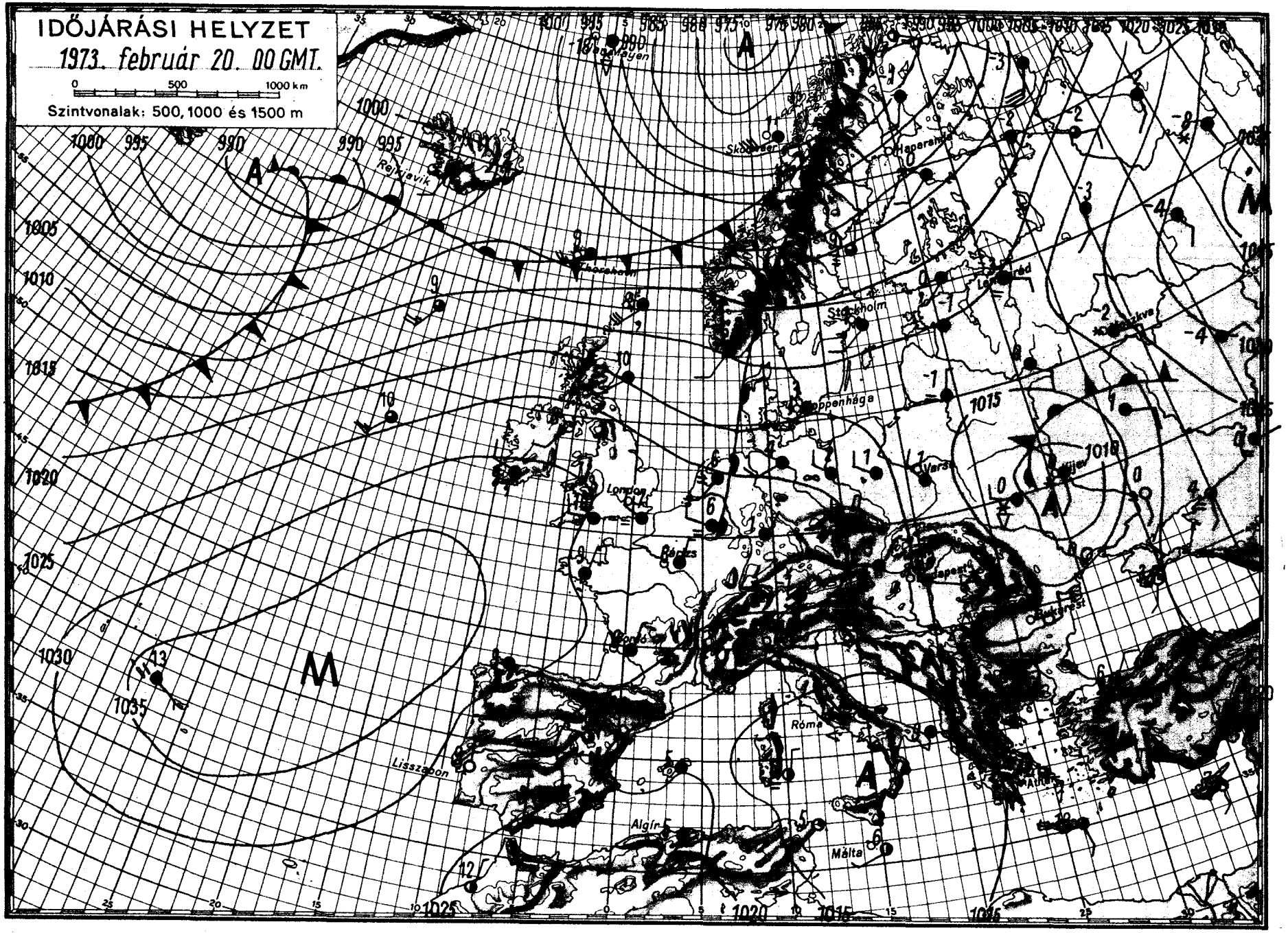
IDŐJÁRÁSI HELYZET
1973. február 20. 00 GMT.
0 500 1000 km
Szintvonalak: 500, 1000 és 1500 m
Reykjavik
Stockholm
Koppenhága
London
Párizs
Róma
Lisszabon
Algír
Málta
Athén
Bukarest
Leningrád
Moszkva
Helsinki
Skudesnes
Bodö
Vardö
1000
1005
1010
1015
1020
1025
1030
1035
1040
1045
1050
1055
1060
1065
1070
1075
1080
1085
1090
1095
1100
1105
1110
1115
1120
1125
1130
1135
1140
1145
1150
1155
1160
1165
1170
1175
1180
1185
1190
1195

IDŐJÁRÁSI NAPIJELENTÉS

ЕЖЕДНЕВНЫЙ МЕТЕОРОЛОГИЧЕСКИЙ БЮЛЛЕТЕНЬ • DAILY WEATHER REPORT
BULLETIN QUOTIDIEN DE TEMPS • TÄGLICHER WETTERBERICHT

KIADJA: ORSZÁGOS METEOROLÓGIAI SZOLGÁLAT
Készíti: Központi Előrejelző Intézet Előrejelző Osztálya — Megrendelhető: Budapest, II., Kitaibel Pál u. 1.
Telefon: 353-500, Előrejelző Osztály: 150-410 — Megjelenik naponként — Évi előfizetési díja: 720,— Ft
Kiadásért felel: az OMSZ elnöke — Szerkesztésért felel: a KEI igazgatója

86. évfolyam 52. szám + Budapest + 1973. február 21. szerda

1024

Az időjárási helyzet ma reggel és a várható időjárás:

Európa időjárása továbbra is rendkivül változékony. Az óceán felől a Brit-szigeteken és Nyugat-Európán át nedves, enyhe légtömegek áramlanak Közép-Európa fölé. Hatásukra az emlitett területeken borult, párás, sokfelé csapadékos az időjárás. A csapadék eső, havas eső, havazás formájában hullik. Főként Észak- és Kelet-Európában 6, 8 fokkal magasabb a hőmérséklet napközben, és éjszaka is, az évszaknak megfelelőnél.

Hazánkban kedden főként északon időnként felszakadozott a felhőzet és 2, 5 órán át sütött a nap, máshol borult maradt az ég. Szórványosan hózáporok, kisebb átfutó esők alakultak ki. A lehullott csapadék mennyisége általában csapadéknyom és 3 mm között volt, csak egy-két helyen érte el a 3, 6 mm-t. A hőmérséklet napközben általában 3, 8 fokig emelkedett, északkeleten csak 1, 2 fokot mértek. Ma hajnalra +2, -2 fokig hült le a levegő. Délelőtt borult idő volt, többfelé eső, havas eső esett, helyenként havazott. A hőmérséklet 11 órakor +1, +7 fok között váltakozott.

Ma 12 órakor Budapesten a hőmérséklet 4 fok, a tengerszintre átszámitott légnyomás 761 mm, gyengén süllyed.

Várható időjárás csütörtök estig:

Erősen felhős idő, többfelé esővel, havas esővel, havazással.
Élénk, napközben időnként erős nyugati, északnyugati szél.

Várható legalacsonyabb éjszakai hőmérséklet: +3, -2,
legmagasabb nappali hőmérséklet csütörtökön: 3, 8 fok között.

Bartha Péterné s.k.

A hőmérséklet napi középértéke és eltérése a 100 évi átlagtól /Budapesten/:

1973. II. 20.:	3,5 C°	+2,1 C°

1871 óta ezen a napon Budapesten előfordult:

legmagasabb hőmérséklet	15,0 C° /1966/,
legalacsonyabb hőmérséklet	-18,2 C° /1895/.

73.0154.

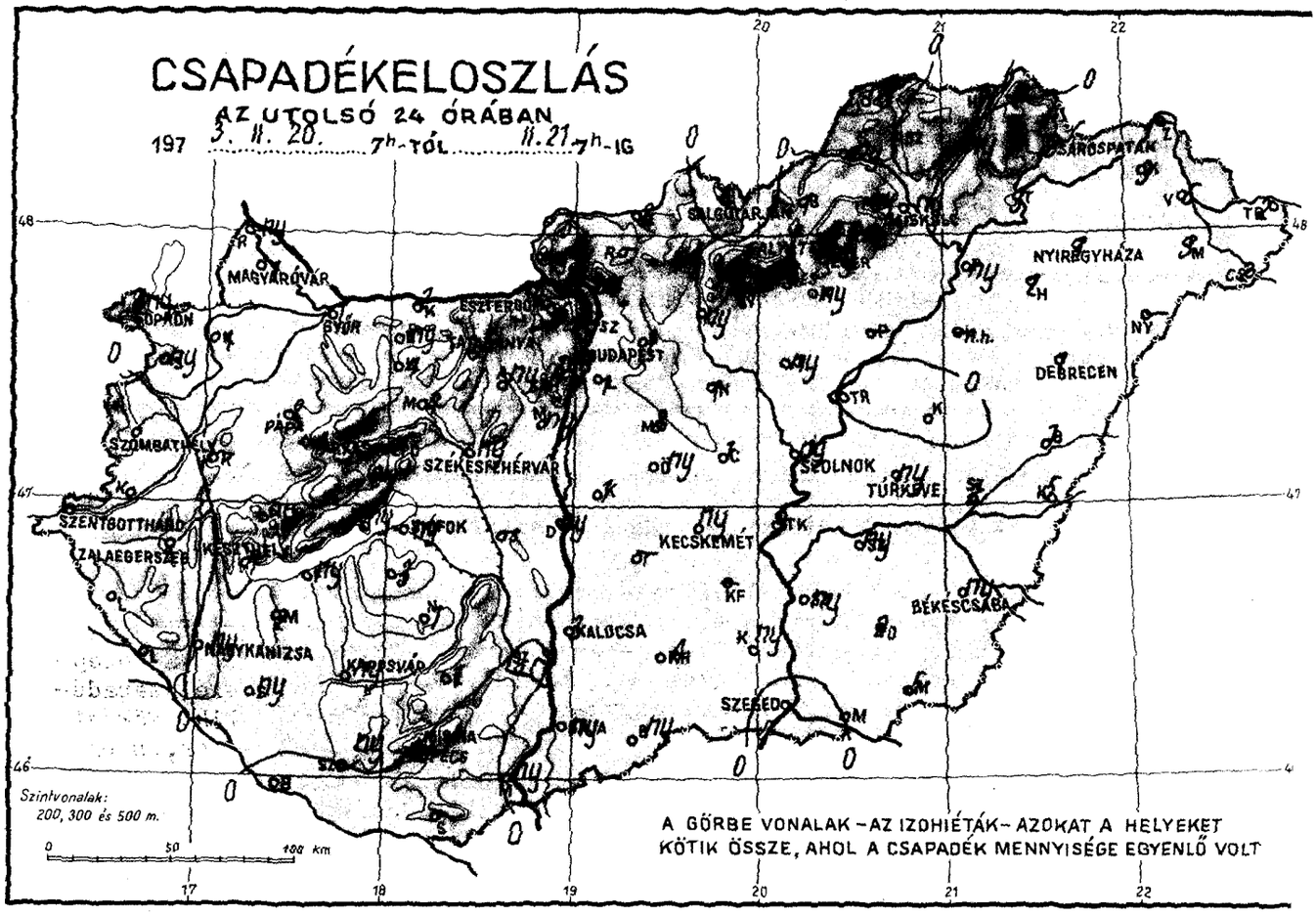
CSAPADÉKELOSZLÁS
AZ UTOLSÓ 24 ÓRÁBAN
197 3. 11. 20. 7h-TÓL 11. 21. 7h-IG
MAGYARÓVÁR
SOPRON
GYŐR
SZOMBATHELY
SZÉKESFEHÉRVÁR
BUDAPEST
SZOLNOK
TÚRKEVE
DEBRECEN
NYÍREGYHÁZA
SZENTGOTTHÁRD
KESZTHELY
SIÓFOK
KECSKEMÉT
BÉKÉSCSABA
KALOCSA
PÉCS
SZEGED
Szintvonalak:
200, 300 és 500 m.
0 50 100 km
A GÖRBE VONALAK – AZ IZOHIÉTÁK – AZOKAT A HELYEKET
KÖTIK ÖSSZE, AHOL A CSAPADÉK MENNYISÉGE EGYENLŐ VOLT

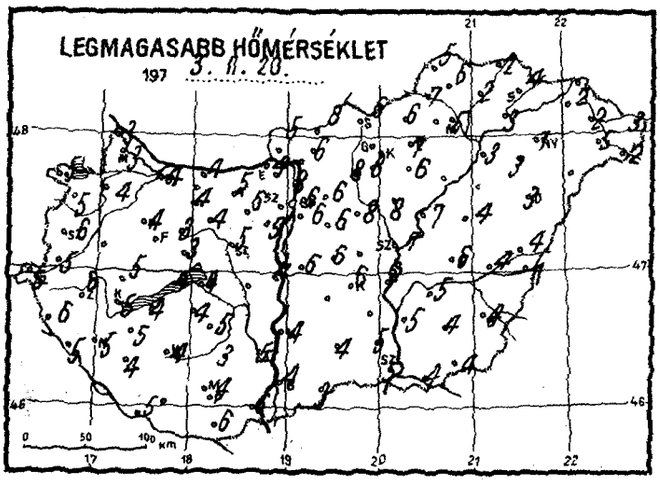
LEGMAGASABB HŐMÉRSÉKLET
197 3. 11. 20.

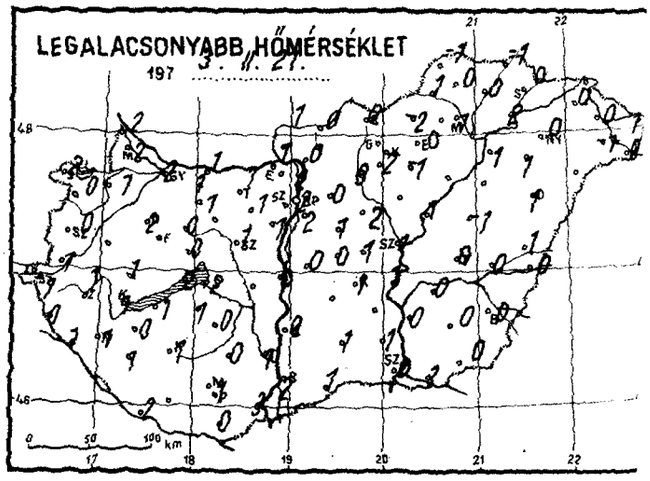
LEGALACSONYABB HŐMÉRSÉKLET
197 3. 11. 21.

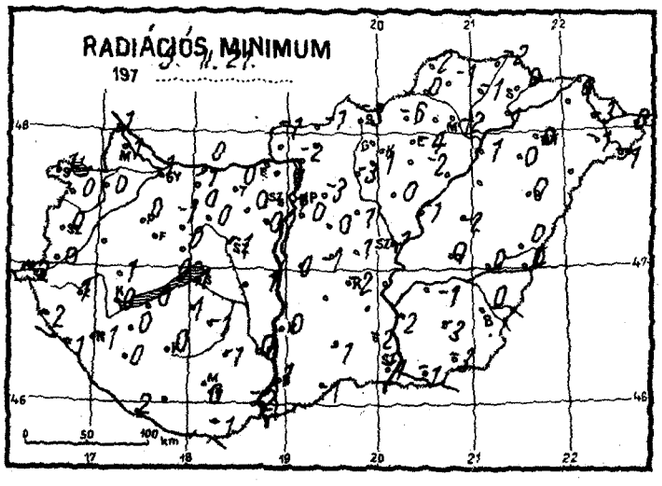
RADIÁCIÓS MINIMUM
197 3. 11. 21.

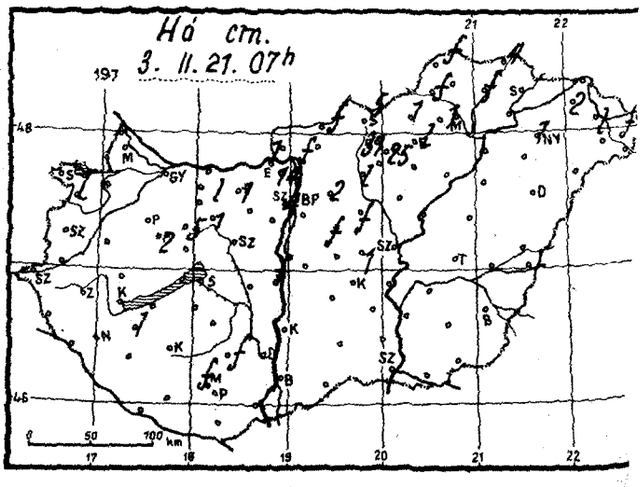
Hó cm.
197 3. 11. 21. 07h

.1973..február.. hó,
.21.nap .szerda.....

	Az utolsó 24 óra adatai					
	Csapadék (mm)	Hó cm	Hőmérsékleti szélsőségek: tegnapi nappali max.	éjszakai min.	min. 5 cm-en	Napsütés (óra) tegnap
Mosonmagyaróvár	1		3	2	1	0
12822 Győr	1*		4	2	1	1
825 Pápa	2*		4	2	0	0
805 Sopron	ny,		5	2	1	4
812 Szombathely	.		6	0	0	2
910 Szentgotthárd	.		5	-1	-2	0
915 Zalaegerszeg	.		6	1	1	
Lenti	.		6	0	-2	
925 Nagykanizsa	ny*		5	1	-1	0
920 Keszthely	1*		5	1	0	1
Tihany	ny		4	2	0	
935 Siófok	ny*		4	2	1	0
942 Pécs	.		4	1	0	0
Misinatető (534 m)	ny*	folt	1	-1	-1	
Siklós	.		6	0	-1	
Farkasgyepű (400 m)	4*	2	6	1	1	
Veszprém	2▽		3	0	0	
Tatabánya	6*	1	5	1	0	
843 Budapest (Lőrinc)	1*		6	2	0	4
840 Budapest OMI	3▽		6	2	1	6
Budapest (Szabadságh.,474 m)	3*≡	4	2	-1	-2	1
Martonvásár	ny*		5	1	0	1
Székesfehérvár	ny*		5	1	-1	
Dunaújváros	ny*	folt	4	0	-1	
Szekszárd	.		5	1	0	
Mohács	ny,		6	3	-2	
960 Baja	ny*		4	2	1	0
Kalocsa	3*		4	0	0	
Cegléd	1*	1	-	1	1	
860 Szolnok	ny		7	1	1	2
970 Kecskemét	ny*		6	1	-2	0
Kiskunfélegyháza	-					
982 Szeged	.		5	0	-1	0
Mezőhegyes	5*≈		4	0	-3	0
Orosháza	2*		4	0	-3	0
990 Békéscsaba	ny		4	0	0	0
Túrkeve	ny*		6	0	0	0
Berettyóújfalu	1		4	1	0	
882 Debrecen	1		3	1	0	0
892 Nyíregyháza	1	1	1	0	0	0
Kisvárda	3*	2	2	0	0	
Mátészalka	3*		5	-1	-1	
Tiszabecs	2*	folt	3	1	0	
Vác	4*	folt	6	0	-2	
Gödöllő	1*	2	6	0	-3	5
Lőrinci	ny*	lepel	8	0	-3	
Gyöngyös	4*		8	2	1	6
Balassagyarmat	2*	folt	3	0	-1	
755 Salgótarján	.	5	6	0	-3	
Galyatető (932 m)	1*	31	-1	-5		
851 Kékestető (1000 m)	ny*	25	-2	-4	-7	3
Kompolt	ny*		6	-1	-2	3
Eger	ny*	lepel	7	0	-4	5
Putnok	ny*	folt	7	1	0	
Lillafüred	ny*	1	6	0	-1	
772 Miskolc	ny*		5	1	-2	1
Füged	ny*	folt	2	0	-1	
Sárospatak	3*		4	0	0	0

	24 órai csapadék mm	Hó cm
Rajka	ny,	
Kapuvár	1*	
Bábolna	ny,	
Komárom	2*	
Káld	-	
Sopronhorp.	ny*	lepel
Körmend	.	
Letenye	.	
Sümeg	ny*	
Zirc	4*	5
Kisbér	4*	lepel
Mór	4*	
Alcsút	ny*	
Esztergom	3*	1
Dobogókő	5*	14
Fonyód	ny,	
Tab	3*	
Sárbogárd	-	
Lengyel	1*	folt
Nagykónyi	1*	
Marcali	2*	1
Somogyszob	ny*	
Kaposvár	ny*	
Baros	.	
Szigetvár	-	
Bácsalmás	ny,	
Kiskunhalas	4*	
Izsák	-	
Kunsztmiklós	1*	
Örkény	ny*	folt
Nagykáta	1*	folt
Jászapáti	ny	
Tiszakécske	3*	
Monor	8*	
Kistelek	ny*	
Makó	ny	
Szentes	ny*	
Szarvas	ny*	
Szeghalom	2*	
Körösszakál	5	
Tiszaroff	.	
Poroszló	-	
Karcag	.	
Hortobágy	-	
Polgár	ny*	
Hajdúdorog	2	
Nyírlugos	-	
Csenger	2*	
Vásárosnamény	5*	lepel
Záhony	-	
Királyrét	3	
Romhány	-	
Borsodnádasd	1*	1
Jósvafő	ny*	folt
Szendrőlád	.	
Hidasnémeti	.	4
Tokaj	3*	
Szentendre	3*	

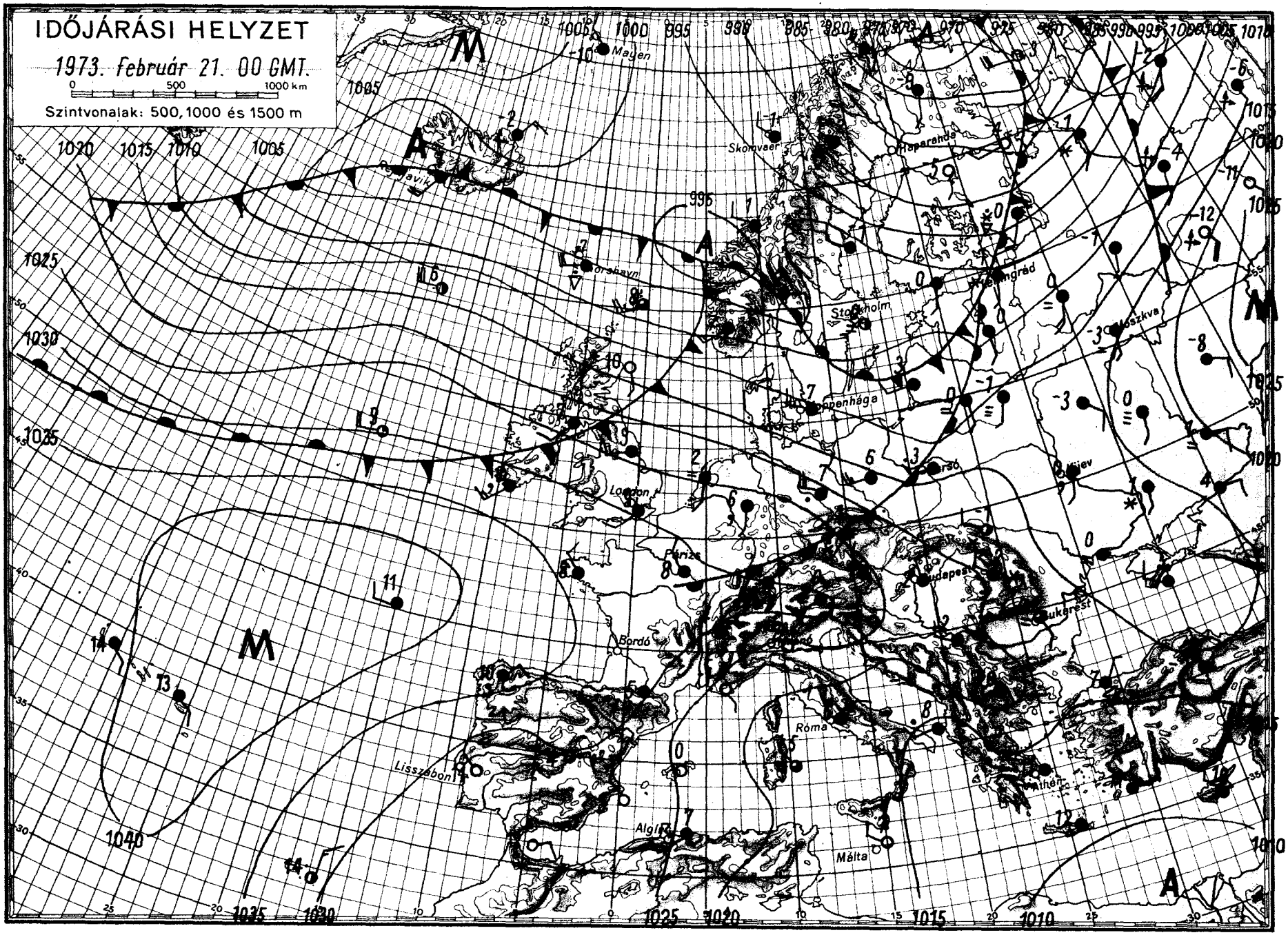

OFFSET: MTOHDA BUDAPEST

IDŐJÁRÁSI NAPIJELENTÉS

ЕЖЕДНЕВНЫЙ МЕТЕОРОЛОГИЧЕСКИЙ БЮЛЛЕТЕНЬ • DAILY WEATHER REPORT
BULLETIN QUOTIDIEN DE TEMPS • TÄGLICHER WETTERBERICHT

KIADJA: ORSZÁGOS METEOROLÓGIAI SZOLGÁLAT
Készíti: Központi Előrejelző Intézet Előrejelző Osztálya — Megrendelhető: Budapest, II., Kitaibel Pál u. 1.
Telefon: 353-500, Előrejelző Osztály: 150-410 — Megjelenik naponként — Évi előfizetési díja: 720,— Ft
Kiadásért felel: az OMSZ elnöke — Szerkesztésért felel: a KEI igazgatója

86. évfolyam 53. szám + Budapest + 1973. február 22. csütörtök

1024

Az időjárási helyzet ma reggel és a várható időjárás:

Nyugat- és Közép-Európa felett változatlanul északnyugati az áramlások iránya. Ezzel az áramlással továbbra is enyhe, nedves levegő érkezik az említett területek fölé. A hüvösebb levegő egyelőre még csak a kontinens partvidékénél jár. A Szovjetunió európai területének középső és északi részén kiterjedt havazások vannak és több helyről jelentettek hófuvást. A Közép-Európa feletti enyhe levegő hamarosan elárasztja ezt a területet is, ezért a havazás itt fokozatosan megszünik. A Kárpát-medence a következő 36 órában is a nyugat, északnyugati áramlások zónájában marad, ezért az időjárásban lényeges változás nem várható.

Hazánkban szerdán egész nap borult volt az ég. Országszerte esett az eső, havaseső, hó. A lehullott csapadék mennyisége általában 5 mm alatt maradt, de Vásárosnamányból 8, Kisvárdáról 9, Záhonyból 11, Siófokról 13 mm-t jelentettek. A legmagasabb hőmérséklet az északkeleti megyékben és a Tisza vonalától keletre 3, 6, az ország többi részén 6, 11 fok között alakult. Ma hajnalra sehol sem süllyedt fagypont alá a hőmérséklet. 0, +6 fokig hült le a levegő. Az országban már nincs sehol sem összefüggő hótakaró, csak a magasabb hegyeken van számottevő vastagságu hó. Ma reggel 7 órakor Dobogókőről 12, Kékestetőről 24, Galyatetőről 30 cm vastag havat jelentettek. Délelőtt felhőátvonulások voltak, kevés helyen esett az eső. Az északnyugati szél országszerte megélénkült. Budapest környékén viharossá fokozódott. A hőmérséklet 11 órakor 4, 9 fok között volt.

Ma 12 órakor Budapesten a hőmérséklet 8 fok volt, a tengerszintre átszámitott légnyomás 757 mm, alig változik.

Várható időjárás péntek estig:

Felhőátvonulások szórványos futó esővel. Élénk, többfelé megerősödő északnyugati szél.
Várható legalacsonyabb éjszakai hőmérséklet: -1, +4,
legmagasabb nappali hőmérséklet: pénteken: 4, 9 fok között.

Bóna Márta s.k.

TÁVOLABBI KILÁTÁSOK KEDD REGGELIG:

Erős északnyugati széllel felhőátvonulások megismétlődő havasesővel, hózáporral. Legmagasabb nappali hőmérsékletek eleinte +3, +7, később -1, +3 fok között. Legalacsonyabb hajnali hőmérsékletek eleinte +3, -2, később -2, -7 fok között. Jelentős mennyiségü /legalább 5 mm/ csapadék az ország területének 60 százalékán várható.

TÁVELŐREJELZŐ OSZTÁLY

A hőmérséklet napi középértéke és eltérése a 100 évi átlagtól /Budapesten/:

1973. II. 21.: 4,4 C° +3,0 C°

1871 óta ezen a napon Budapesten előfordult:

legmagasabb hőmérséklet 14,4 C° /1966/,
legalacsonyabb hőmérséklet -13,3 C° /1895/.

73.0155.

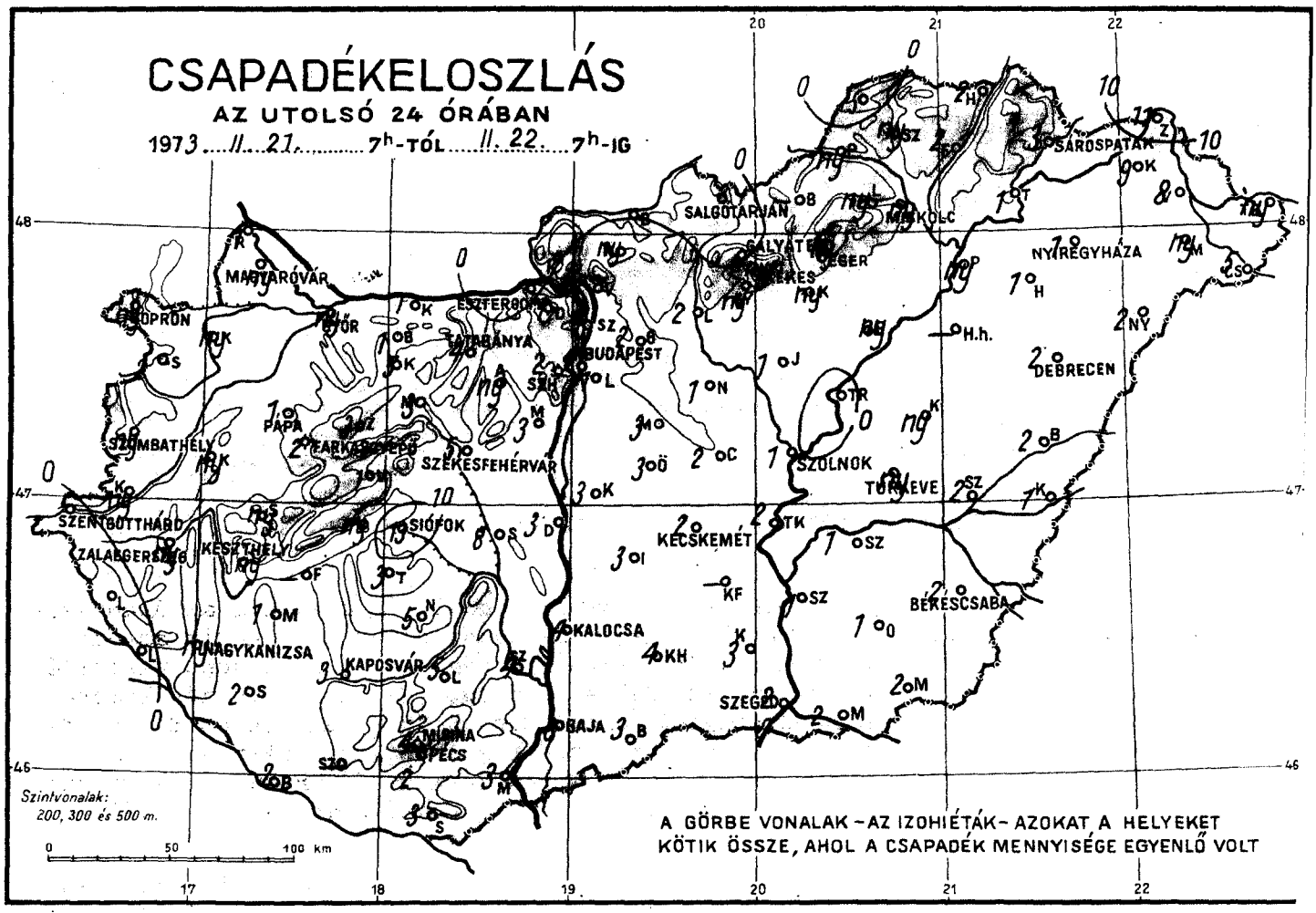
CSAPADÉKELOSZLÁS
AZ UTOLSÓ 24 ÓRÁBAN
1973. II. 21. 7h-TÓL II. 22. 7h-IG
SALGÓTARJÁN
MISKOLC
SÁROSPATAK
NYÍREGYHÁZA
DEBRECEN
MAGYARÓVÁR
ESZTERGOM
TATABÁNYA
BUDAPEST
PAPA
SZOMBATHELY
SZÉKESFEHÉRVÁR
SZOLNOK
TURKEVE
SZENTGOTTHÁRD
ZALAEGERSZEG
KESZTHELY
SIÓFOK
KECSKEMÉT
BÉKÉSCSABA
KALOCSA
NAGYKANIZSA
KAPOSVÁR
SZEGED
BAJA
MISINA
PÉCS
Szintvonalak:
200, 300 és 500 m.
0 50 100 km
A GÖRBE VONALAK – AZ IZOHIÉTÁK – AZOKAT A HELYEKET KÖTIK ÖSSZE, AHOL A CSAPADÉK MENNYISÉGE EGYENLŐ VOLT

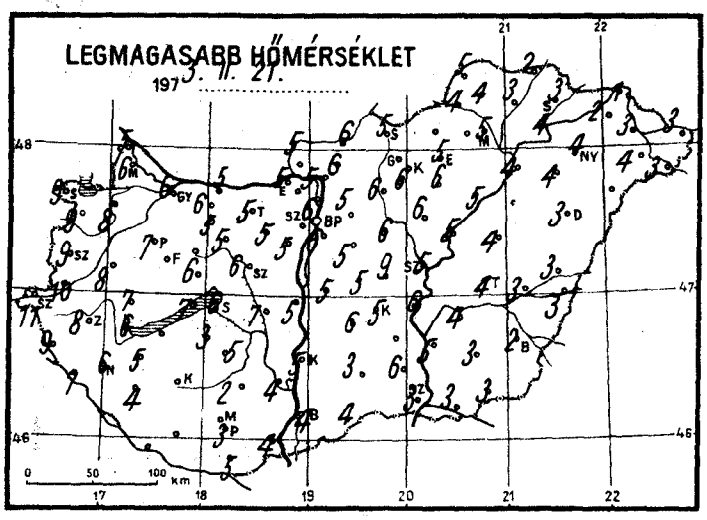
LEGMAGASABB HŐMÉRSÉKLET
1973. II. 21.
0 50 100 km

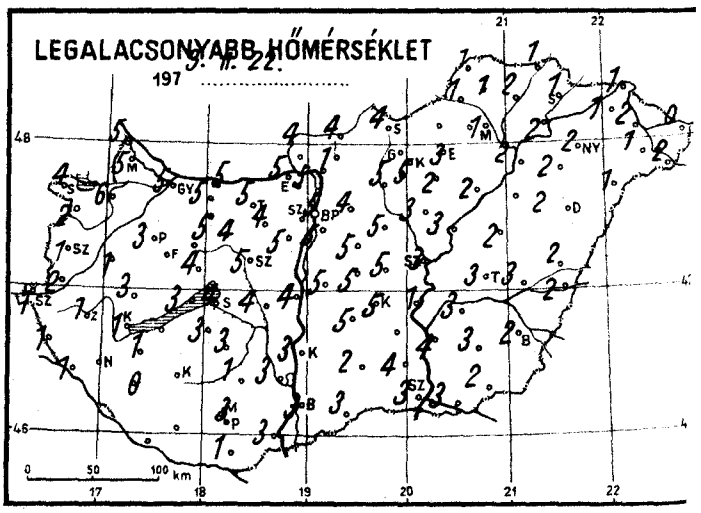
LEGALACSONYABB HŐMÉRSÉKLET
1973. II. 22.
0 50 100 km

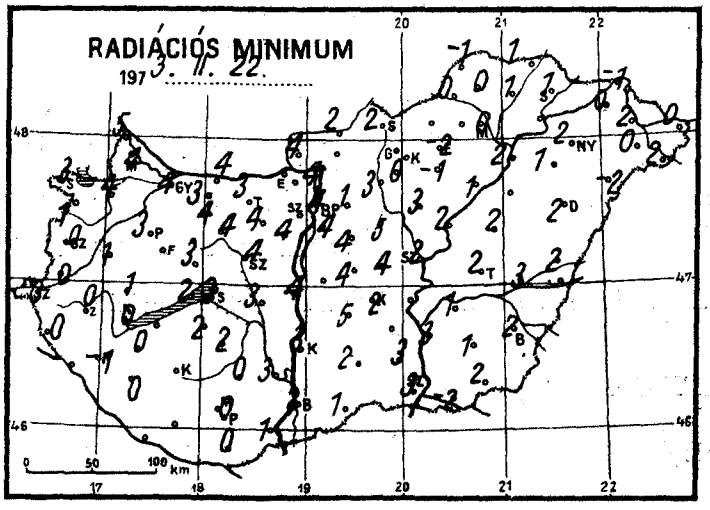
RADIÁCIÓS MINIMUM
1973. II. 22.
0 50 100 km

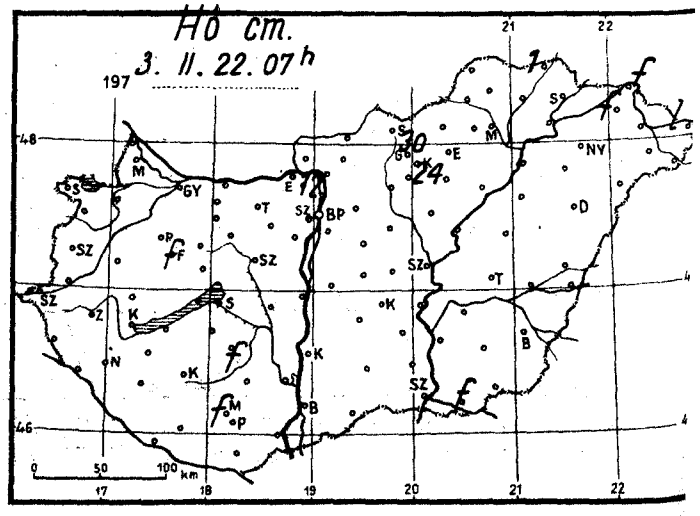
Hó cm.
1973. II. 22. 07h
0 50 100 km

1973. február hó, 22. csütörtök nap

	Az utolsó 24 óra adatai						24 órai csapadék mm		Hó cm
	Csapadék (mm)	Hó cm	Hőmérsékleti szélsőségek: tegnapi nappali max.	éjszakai min.	min. 5 cm-en	Napsütés (óra) tegnap			
Mosonmagyaróvár	ny,		6	5	4	0	Rajka	1	
12822 Győr	ny		6	5	4	0	Kapuvár	ny	
825 Pápa	1		7	3	3	0	Bábolna	1	
805 Sopron	ny		9	4	3	0	Komárom	1*	
812 Szombathely	ny		9	1	0	0	Káld	ny	
910 Szentgotthárd	.		11	1	0	0	Sopronhorp.	2*	
915 Zalaegerszeg	ny		8	1	0		Körmend	ny	
Lenti	.		9	1	0		Letenye	.	
925 Nagykanizsa	ny		6	1	-1	0	Sümeg	ny	
920 Keszthely	ny		6	1	0	0	Zirc	3*	
Tihany	ny*		7	3	2		Kisbér	5*	
935 Siófok	13*		6	4	3	0	Mór	3*	
942 Pécs	2		3	3	0	0	Alcsút	ny*	
Misinatető (534 m)	4*	folt	2	2	2	0	Esztergom	.	
Siklós	3*		5	1	0		Dobogókő	1*	12
Farkasgyepű (400 m)	2*	folt	7	2	1		Fonyód	–	
Veszprém	1		6	4	3		Tab	8*	
Tatabánya	4		5	5	3		Sárbogárd	8*	
843 Budapest (Lőrinc)	1		6	5	4	0	Lengyel	5*	
840 Budapest OMI	4*		6	5	4	0	Nagykónyi	5*	
Budapest (Szabadságh., 474 m)	2*		2	1	1	0	Marcali	1*	
Martonvásár	3		5	5	4	0	Somogyszob	2*	
Székesfehérvár	5		6	5	4		Kaposvár	3*	
Dunaújváros	3		5	4	4		Barcs	2*	
Szekszárd	4*		4	3	3		Szigetvár	–	
Mohács	3		4	3	1		Bácsalmás	3*	
960 Baja	6		4	3	2	0	Kiskunhalas	4*	
Kalocsa	4*		5	3	3		Izsák	3*	
Cegléd	2*		9	5	4		Kunsztmiklós	3*	
860 Szolnok	1		5	3	2	0	Örkény	3*	
970 Kecskemét	2*		5	5	2	0	Nagykáta	1*	
Kiskunfélegyháza	–						Jászapáti	1*	
982 Szeged	2*		3	3	3	0	Tiszakécske	2*	
Mezőhegyes	2*		3	2	2	0	Monor	3*	
Orosháza	1		3	3	1	0	Kistelek	3	
990 Békéscsaba	2*		2	2	2	0	Makó	2	
Túrkeve	ny*		4	3	2	0	Szentes	1*	
Berettyóújfalu	2*		3	2	2		Szarvas	1*	
880 Debrecen	2*		3	2	2	0	Szeghalom	2	
892 Nyíregyháza	1		4	2	2	0	Körösszakál	1	
Kisvárda	9*	folt	2	1	0		Tiszaroff	.	
Mátészalka	ny		4	1	0		Poroszló	ny,	
Tiszabecs	ny*	lepel	3	0	0	-	Karcag	ny	
Vác	2*		5	5	4		Hortobágy	–	
Gödöllő	2		5	4	1		Polgár	ny	
Lőrinci	2*		6	5	3		Hajdúdorog	1	
Gyöngyös	ny*		6	5	0	0	Nyírlugos	2	
Balassagyarmat	.		6	4	2		Csenger	5*	
755 Salgótarján	.		5	4	2		Vásárosnamény	8*	
Galyatető (932 m)	.	30					Záhony	11*	
851 Kékestető (1000 m)	ny*	24	1	-1	-1		Királyréc	.	
Kompolt	ny*		6	2	-1		Romhány	ny*	
Eger	ny		5	3	-2	0	Borsodnádasd	–	
Putnok	ny*		5	1	0		Jósvafő	.	
Lillafüred	ny*		9	1	1		Szendrőlád	ny*	
772 Miskolc	ny		5	1	0	0	Hidasnémeti	2*	1
Füged	2*		3	2	1		Tokaj	1,	
Sárospatak	3*		3	1	1	0	Szentendre	1	

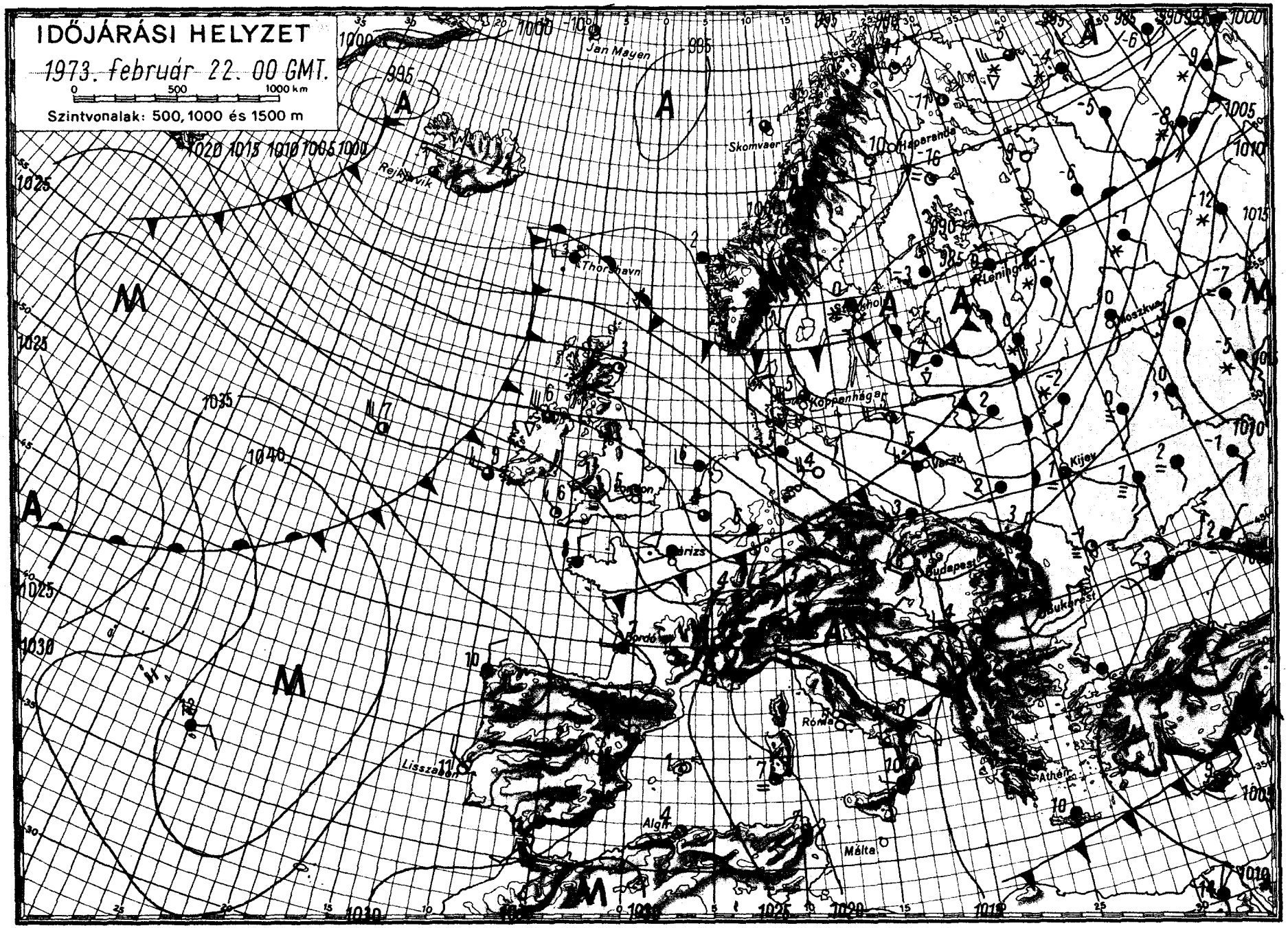

OFFSET NYOMDA BUDAPEST

IDŐJÁRÁSI NAPIJELENTÉS

ЕЖЕДНЕВНЫЙ МЕТЕОРОЛОГИЧЕСКИЙ БЮЛЛЕТЕНЬ • DAILY WEATHER REPORT
BULLETIN QUOTIDIEN DE TEMPS • TÄGLICHER WETTERBERICHT

KIADJA: ORSZÁGOS METEOROLÓGIAI SZOLGÁLAT
Készíti: Központi Előrejelző Intézet Előrejelző Osztálya — Megrendelhető: Budapest, II., Kitaibel Pál u. 1.
Telefon: 353-500, Előrejelző Osztály: 150-410 — Megjelenik naponként — Évi előfizetési díja: 720,— Ft
Kiadásért felel: az OMSZ elnöke — Szerkesztésért felel: a KEI igazgatója

86. évfolyam 54. szám + Budapest + 1973. február 23. péntek

Az időjárási helyzet ma reggel és a várható időjárás:

Európa-szerte változékony az időjárás. Izland felől áramló különböző hőmérsékletü és nedvességü légtömegek Nyugat-és Közép-Európán keresztül Kelet Európa felé haladnak. A hajnali órákban az óceáni levegőnek egy hüvösebb hulláma elérte az Alpok nyugati lejtőit, valamint a német-lengyel-sikságot és hatására sokfelé futó eső, hózápor keletkezett. A Szovjetunió európai területéről is több helyről havazást jelentettek. A Kárpát-medencében a következő 36 órában továbbra is változékony lesz az időjárás.

Hazánkban csütörtökön felhőátvonulások voltak. Több helyen 3, 6 órán át sütött a nap. Szórványosan kisebb esők fordultak elő, a magasabb hegyeken havazott. A lehullott csapadék mennyisége általában az 1 mm-t nem haladta meg. A nappali felmelegedés az ország nagy részén 6, 12 fokot ért el, de az észak-keleti részeken csak 3, 7 fokot mértek. Péntek hajnalra szeszélyes területi eloszlásban +3, -2 fokig hült le a levegő. Kékestetőről 23, Galyatetőről 28 cm-es hóréteget jelentettek. Délelőtt változóan felhős, több helyen szeles idő volt. A hőmérséklet 11 órakor 3,és 7 fok között váltakozott.

Ma 12 órakor Budapesten a hőmérséklet 7 fok, a tengerszintre átszámitott légnyomás 755 mm, gyengén süllyedő irányzatu.

Várható időjárás szombat estig:

Felhőátvonulások, szórványos futó esővel, hózáporral.
Élénk, időnként erős szél, délnyugat és északnyugat között változó irányból.

Várható legalacsonyabb éjszakai hőmérséklet: +2, -3,
legmagasabb nappali hőmérséklet szombaton: 3, 7 fok között.

Dunay Sándorné s.k.

A hőmérséklet napi középértéke és eltérése a 100 évi átlagtól /Budapesten/:

1973. II. 22.: 6,5 C° +5,0 C°

1871 óta ezen a napon Budapesten előfordult:

legmagasabb hőmérséklet 19,0 C° /1966/,
legalacsonyabb hőmérséklet -17,6 C° /1929/.

73.0158.

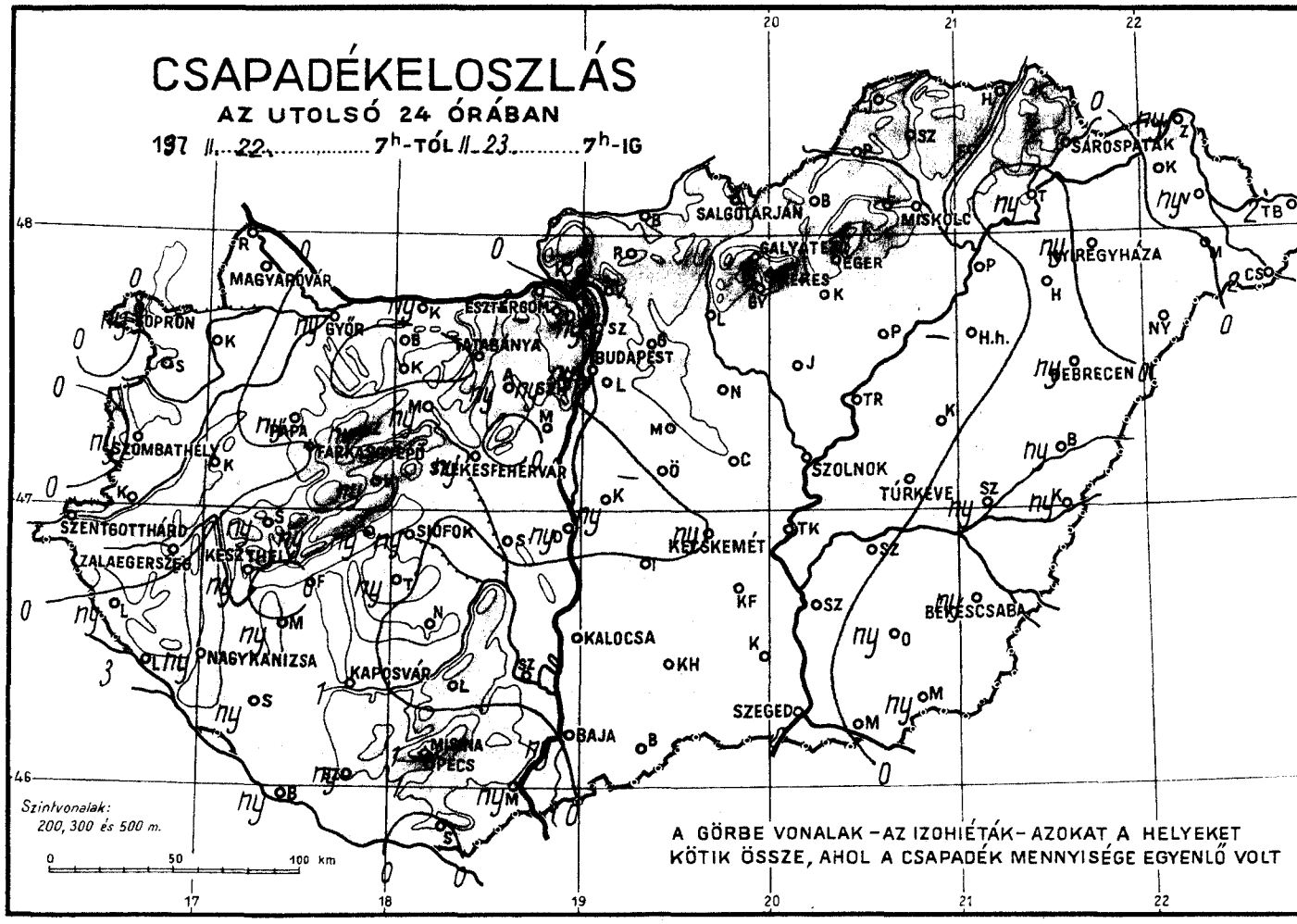
CSAPADÉKELOSZLÁS
AZ UTOLSÓ 24 ÓRÁBAN
197 II. 22. 7h-TÓL II. 23. 7h-IG
Szintvonalak:
200, 300 és 500 m.
0 50 100 km
A GÖRBE VONALAK – AZ IZOHIÉTÁK – AZOKAT A HELYEKET KÖTIK ÖSSZE, AHOL A CSAPADÉK MENNYISÉGE EGYENLŐ VOLT
MAGYARÓVÁR
GYŐR
ESZTERGOM
SALGÓTARJÁN
MISKOLC
SÁROSPATAK
DEBRECEN
BUDAPEST
SZOMBATHELY
SZÉKESFEHÉRVÁR
SZOLNOK
TÚRKEVE
SZENTGOTTHÁRD
KESZTHELY
SIÓFOK
KECSKEMÉT
BÉKÉSCSABA
NAGYKANIZSA
KAPOSVÁR
KALOCSA
SZEGED
BAJA
PÉCS

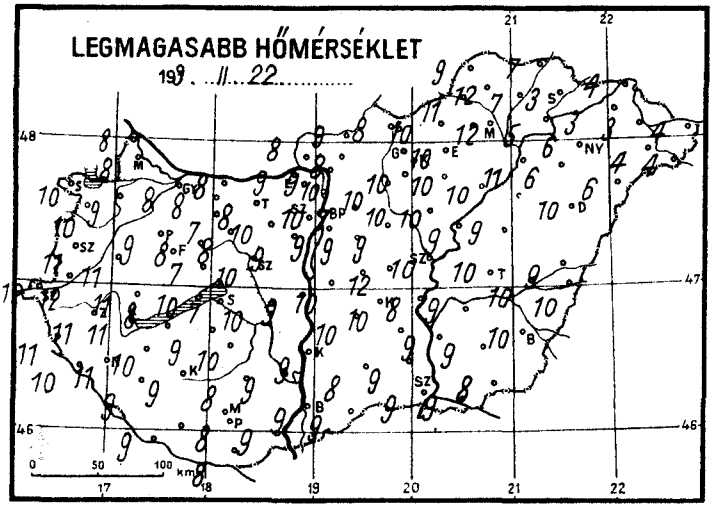
LEGMAGASABB HŐMÉRSÉKLET
197 II. 22.
0 50 100 km

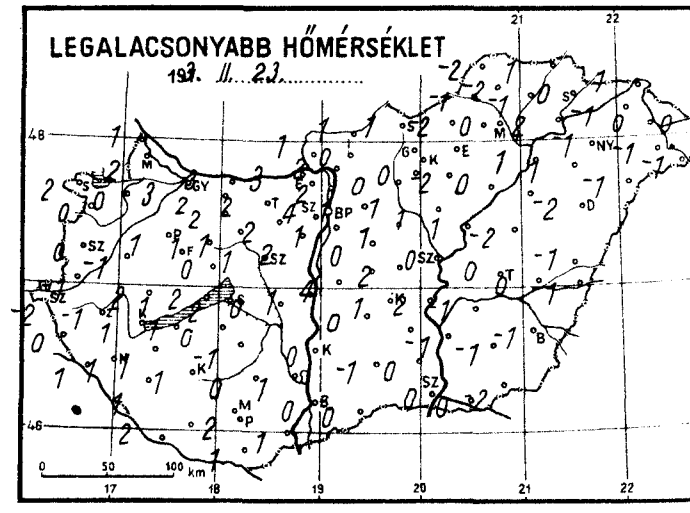
LEGALACSONYABB HŐMÉRSÉKLET
197 II. 23.
0 50 100 km

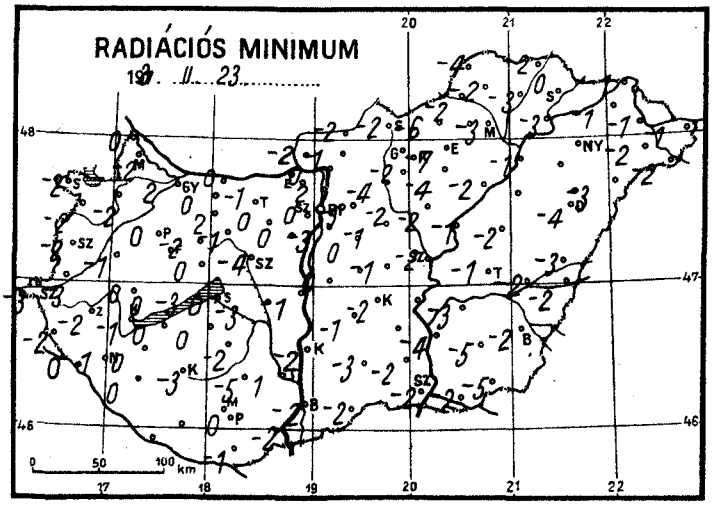
RADIÁCIÓS MINIMUM
197 II. 23.
0 50 100 km

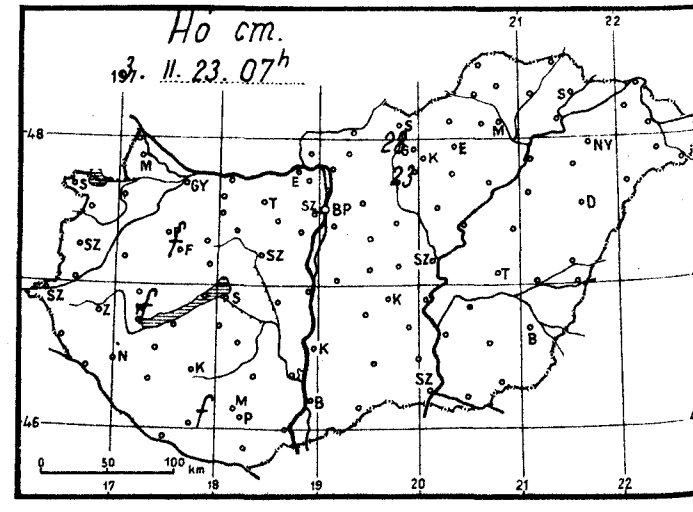
Hó cm.
197 II. 23. 07h
0 50 100 km

1973. február hó,
23. péntek nap

	Az utolsó 24 óra adatai						24 órai csapadék mm	Hó cm
	Csapadék (mm)	Hó cm	Hőmérsékleti szélsőségek: tegnapi nappali max.	éjszakai min.	min. 5 cm-en	Napsütés (óra) tegnap		
Mosonmagyaróvár	.		8	2	+2	5	Rajka	
12822 Győr	ny		8	3	2	4	Kapuvár	
825 Pápa	ny		9	1	0	5	Bábolna	
805 Sopron	ny		10	2	+2	6	Komárom ny.	
812 Szombathely	ny *		1	0	+2	4	Káld	
910 Szentgotthárd	.		12	+2	3	3	Sopronhorp.	
915 Zalaegerszeg	.		11	+1	+2		Körmend	
Lenti	ny *		11	0	+2		Letenye 3	
925 Nagykanizsa	ny		11	1	1	2	Sümeg ny	
920 Keszthely	ny ∴		11	1	+1	2	Zirc ny * f	
Tihany	ny		10	2	+3		Kisbér	
935 Siófok	ny		7	2	0	4	Mór ny	
942 Pécs	1		8	2	0	0	Alcsút ny	
Misinatető (534 m)	1 *		5	1	+2	0	Esztergom 2	
Siklós	.		8	1	+1		Dobogókő –	
Farkasgyepű (400 m)	.		8	1	+1		Fonyód	
Veszprém	ny		7	0	0		Tab ny	
Tatabánya	.		8	2	+1		Sárbogárd N.hőmérséklet.	
843 Budapest (Lőrinc)	.		9	1	+3	3	Lengyel	
840 Budapest OMI	ny		10	4	0	5	Nagykónyi	
Budapest (Szabadságh., 474 m)	ny ,		6	0	+2	3	Marcali ny	
Martonvásár	.		9	2	0	3	Somogyszob ny ,	
Székesfehérvár	ny		10	1	+4		Kaposvár –	
Dunaújváros	ny ,		9	1	+1		Homokszentgy. ny , =	
Szekszárd	.		9	1	1		Szigetvár ny	
Mohács	ny ∴		9	1	+2		Bácsalmás	
960 Baja	ny		9	0	+2	1	Kiskunhalas	
Kalocsa	.		9	0	+2		Izsák	
Cegléd	.		12	2	+1		Kunsztmiklós ny ,	
860 Szolnok	.		10	0	+2	5	Örkény –	
970 Kecskemét	ny		10	1	+2	2	Nagykáta	
Kiskunfélegyháza	–		–	–	–		Jászapáti ⌴	
982 Szeged	.		9	0	+2	1	Tiszakécske	
Mezőhegyes	ny ⌴		8	+2	+5	2	Monor	
Orosháza	ny		9	+1	+5	2	Kistelek	
990 Békéscsaba	ny		10	+1	+2	2	Makó	
Túrkeve	.		10	0	+1	4	Szentes	
Berettyóújfalu	ny ⌴		9	+1	+3		Szarvas	
880 Debrecen	ny		10	+2	+4	2	Szeghalom ny , ⌴	
892 Nyíregyháza	ny		6	+1	+2	1	Kőrösszakál	
Kisvárda	. =		3	+1	+1	0	Tiszaroff	
Mátészalka	.		4	+1	+2		Poroszló	
Tiszabecs	2		4	0	+1		Karcag	
Vác	.		9	2	0		Hortobágy –	
Gödöllő	.		7	1	+5	3	Polgár	
Lőrinci	. ⌴		10	0	+4		Hajdúdorog	
Gyöngyös	.		10	0	+2	4	Nyírlugos	
Balassagyarmat	.		9	1	+2		Pátyod Geger 2	
755 Salgótarján	.		8	1	+2		Vásárosnamény ny =	
Galyatető (932 m)	.	28	2	+3	–		Záhony ny	
851 Kékestető (1000 m)	. =	23	1	+4	+5	5	Vámosmikola	
Kompolt	.		10	+2	+4	5	Romhány	
Eger	.		10	+1	+7	6	Borsodnádasd ⌴	
Putnok	.		11	+1	+2		Jósvafő	
Lillafüred	.		10	0	+4		Szendrőlád	
772 Miskolc	.		12	0	+3	3	Hidasnémeti	
Füged	. ⌴		7	+1	+3		Tokaj ny ,	
Sárospatak	. =		3	0	0		Szentendre ny ,	

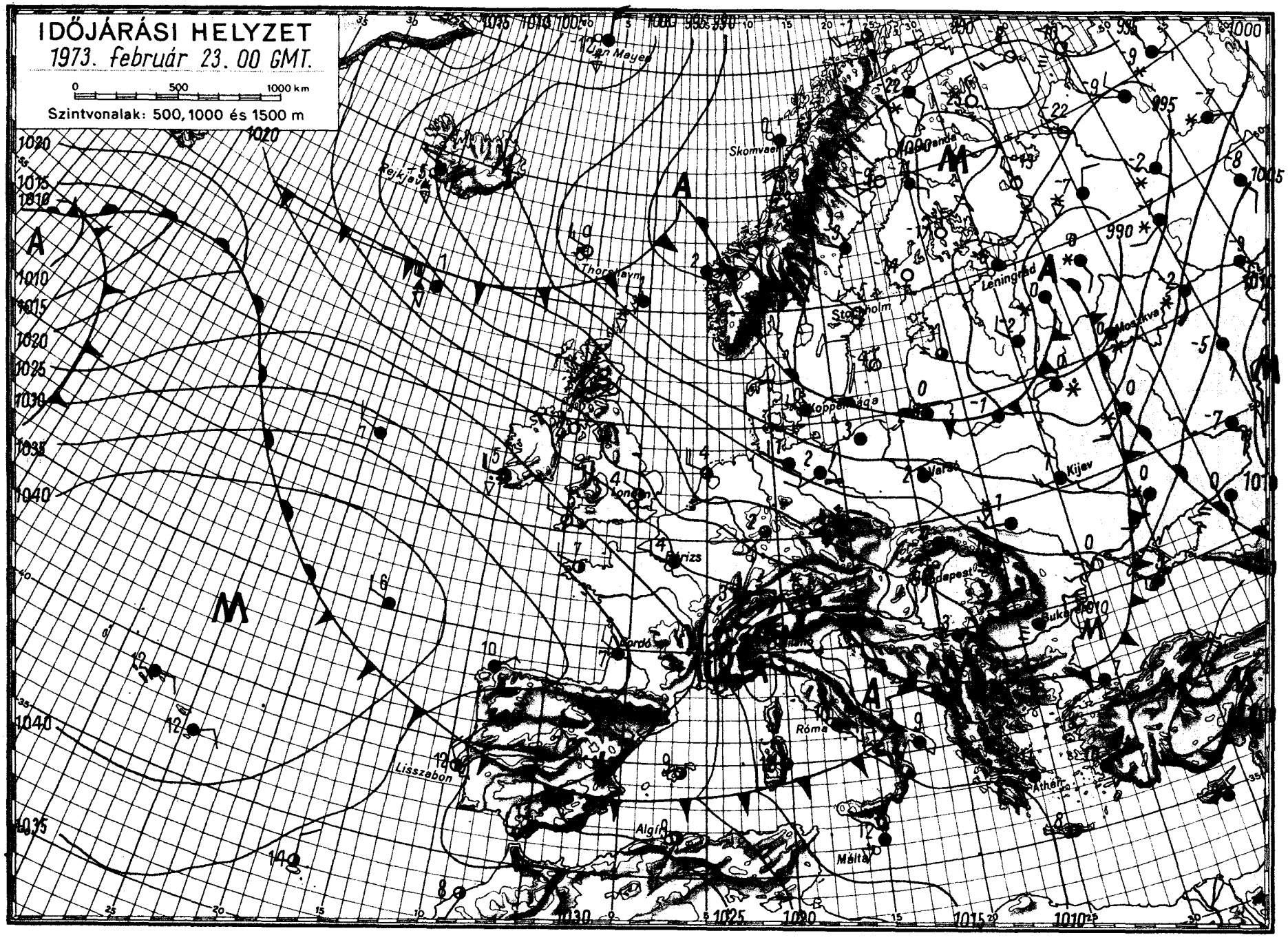

OFFSET-NYOMDA BUDAPEST

IDŐJÁRÁSI NAPIJELENTÉS

ЕЖЕДНЕВНЫЙ МЕТЕОРОЛОГИЧЕСКИЙ БЮЛЛЕТЕНЬ • DAILY WEATHER REPORT
BULLETIN QUOTIDIEN DE TEMPS • TÄGLICHER WETTERBERICHT

KIADJA: ORSZÁGOS METEOROLÓGIAI SZOLGÁLAT
Készíti: Központi Előrejelző Intézet Előrejelző Osztálya — Megrendelhető: Budapest, II., Kitaibel Pál u. 1.
Telefon: 353-500, Előrejelző Osztály: 150-410 — Megjelenik naponként — Évi előfizetési díja: 720,— Ft
Kiadásért felel: az OMSZ elnöke — Szerkesztésért felel: a KEI igazgatója

86. évfolyam 55. szám + Budapest + 1973. február 24. szombat

Az időjárási helyzet ma reggel és a várható időjárás:

Európa-szerte folytatódik a változékony időjárás. A Skandináv-félszigeten és Finnországban ma éjszaka minusz 20 fok alatti fagyok is keletkeztek. A Szovjetunió európai területének északkeleti térségében nagy kiterjedésü havazások, hófuvások vannak. Európa többi részein a különböző hőmérsékletü és nedvességtartalmu levegőhullámok gyors egymásutánban vonulnak északnyugatról kelet, délkelet felé. Átvonulásuk szélerősödést, futó esőket, havas esőket, havazásokat sőt néhány helyen zivatart is okoz. A Kárpát-medencét egy hidegebb levegőhullám érte el, igy országunkban is hüvösebbre fordult az idő.

Hazánkban pénteken voltak helyek ahol egész nap erősen felhős volt az ég, máshol viszont 6, 7 órán keresztül sütött a nap. Többfelé esett az eső, havas eső. Helyenként hózápor hullott, a délnyugati országrészben a késő délutáni órákban zivatarok keletkeztek. A zivatart egy-két helyen jégeső is kisérte. A lehullott csapadék mennyisége általában a csapadéknyom és 5 mm között váltakozott, de Dunaujvárosban és Lengyelen 6, Szigetváron pedig 7 mm-t mértek. A hőmérséklet csucsértéke 5, 10 fok között alakult. Ma hajnalra 0, -6 fokra hült le a levegő. Délelőtt országszerte változóan felhős volt az ég. A nyugati megyékben a szél ismét megerősödött. Az erősen felhős, ködös helyeken 11 órakor is csak -1, -2, a napos részeken ugyanekkor +4, +5 fokot mutatott a hőmérő.

Ma 12 órakor Budapesten a hőmérséklet 5 fok volt, a tengerszintre átszámitott légnyomás 750 mm, gyengén süllyed.

Várható időjárás vasárnap estig:

Változóan felhős idő.
Szórványosan futó hózápor, kisebb havas eső.
Mérsékelt, időnként élénk, elsősorban a Dunántulon helyenként erős, északnyugatira forduló szél.
Éjszaka néhány szélvédett helyen ködképződés.

Várható legalacsonyabb éjszakai hőmérséklet: 0,-5,
legmagasabb nappali hőmérséklet vasárnap: 1, 6 fok között.

Kerényi Nárcisz s.k.

A hőmérséklet napi középértéke és eltérése a 100 évi átlagtól /Budapesten/:

1973. II. 23.: 5,4 C° +3,5 C°

1871 óta ezen a napon Budapesten előfordult:

legmagasabb hőmérséklet 18,0 C° /1903/,
legalacsonyabb hőmérséklet -12,8 C° /1901/.

73.0159.

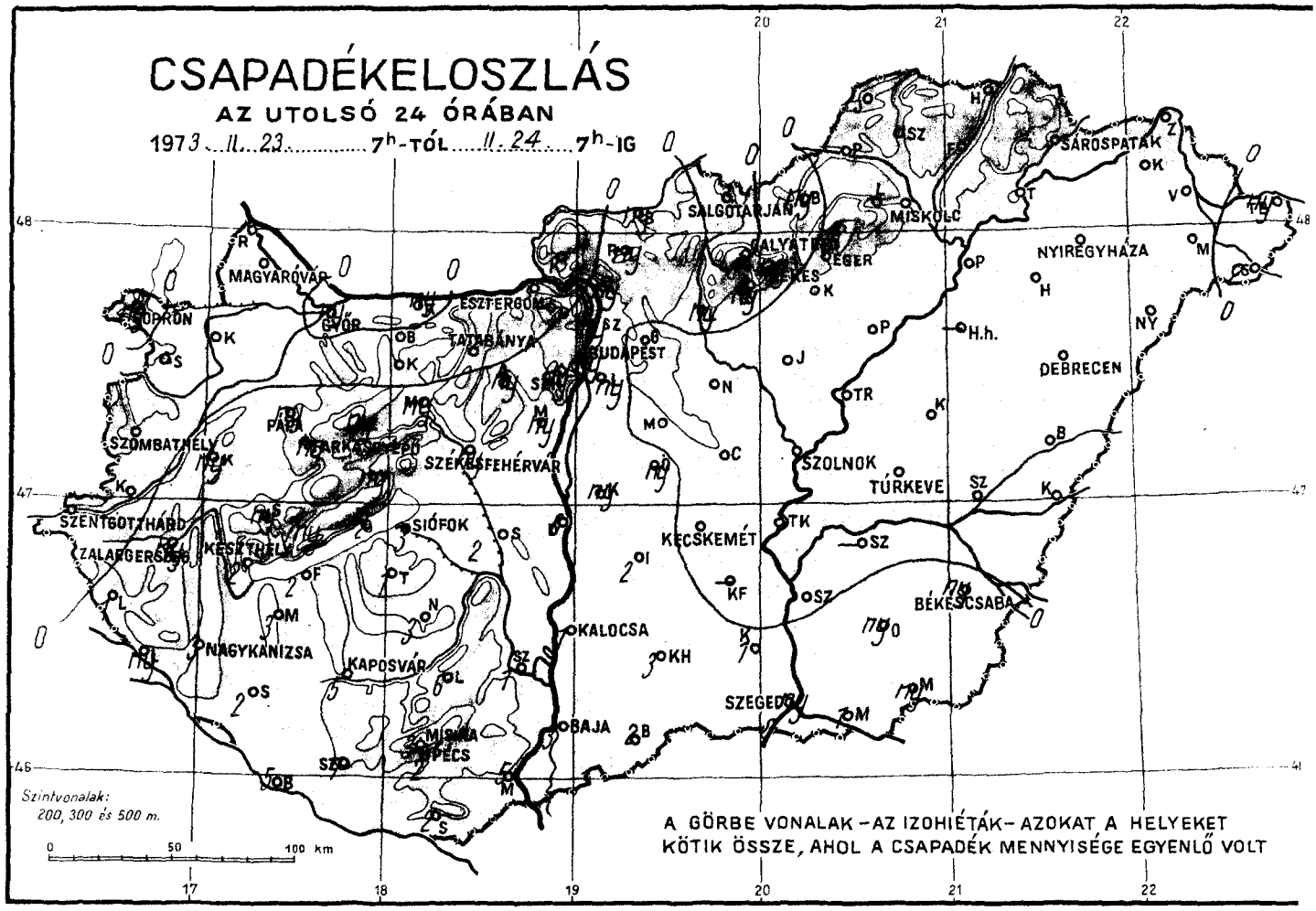
CSAPADÉKELOSZLÁS
AZ UTOLSÓ 24 ÓRÁBAN
1973. II. 23. 7h-TÓL II. 24. 7h-IG
MAGYARÓVÁR
SOPRON
GYŐR
ESZTERGOM
TATABÁNYA
BUDAPEST
SALGÓTARJÁN
MISKOLC
SÁROSPATAK
NYÍREGYHÁZA
DEBRECEN
H.h.
SZOLNOK
TÚRKEVE
SZOMBATHELY
PÁPA
SZÉKESFEHÉRVÁR
SZENTGOTTHÁRD
ZALAEGERSZEG
KESZTHELY
SIÓFOK
KECSKEMÉT
BÉKÉSCSABA
NAGYKANIZSA
KAPOSVÁR
KALOCSA
SZEGED
BAJA
MOHÁCS
PÉCS
Szintvonalak:
200, 300 és 500 m.
0 50 100 km
A GÖRBE VONALAK – AZ IZOHIÉTÁK – AZOKAT A HELYEKET
KÖTIK ÖSSZE, AHOL A CSAPADÉK MENNYISÉGE EGYENLŐ VOLT

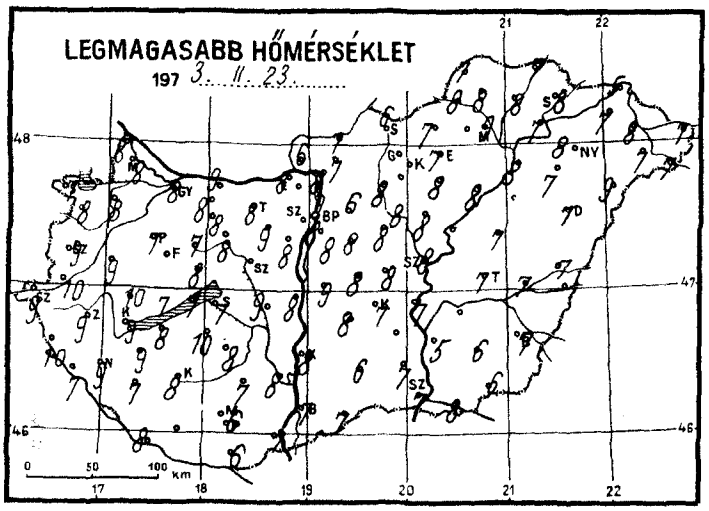
LEGMAGASABB HŐMÉRSÉKLET
197 3. II. 23.
0 50 100 km

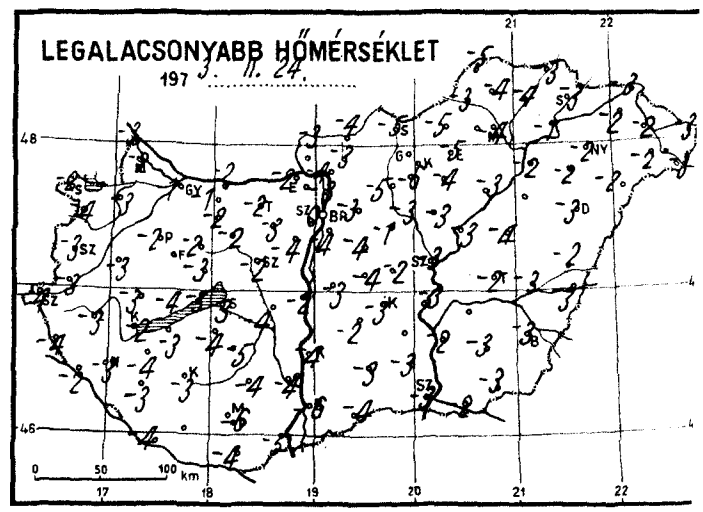
LEGALACSONYABB HŐMÉRSÉKLET
197 3. II. 24.
0 50 100 km

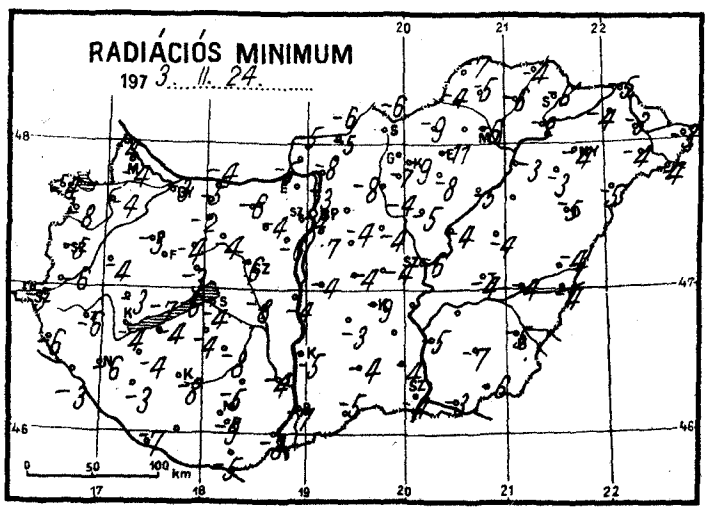
RADIÁCIÓS MINIMUM
197 3. II. 24.
0 50 100 km

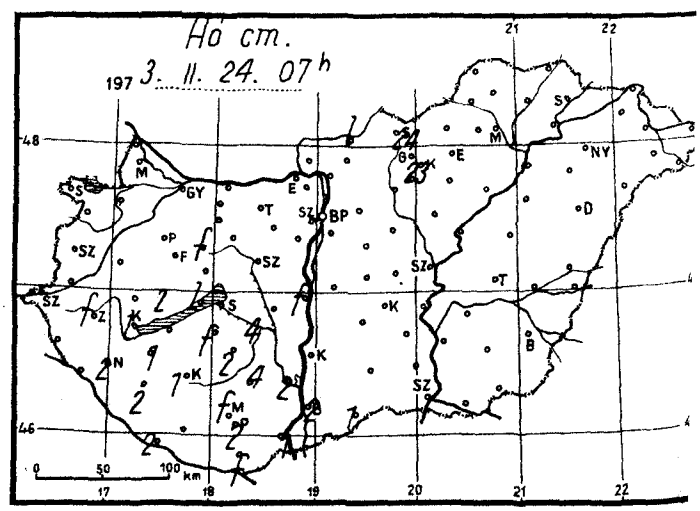
Hó cm.
197 3. II. 24. 07h
0 50 100 km

1973. február hó, 24. nap szombat

	Az utolsó 24 óra adatai						24 órai csapadék mm		Hó cm
	Csapadék (mm)	Hó cm	Hőmérsékleti szélsőségek: tegnapi nappali max.	éjszakai min.	min. 5 cm-en	Napsütés (óra) tegnap			
Mosonmagyaróvár			8	-2	-4	7	Rajka		
12822 Győr	ny		8	-1	-3	6	Kapuvár		
825 Pápa	ny		7	-2	-3	6	Bábolna		
805 Sopron	ny		7	-2	-4	5	Komárom	ny	
812 Szombathely			9	-3	-5	6	Káld	ny	
910 Szentgotthárd			9	-4	-5	5	Sopronhorp.		
915 Zalaegerszeg	ny	folt	9	-3	-6		Körmend		
Lenti	1		10	-4	-6		Letenye	ny	
925 Nagykanizsa	3	2	9	-3	-6	2	Sümeg	ny	
920 Keszthely	2	lepel	9	-2	-4	4	Zirc	ny	folt
Tihany	2	lepel	7	-3	-6		Kisbér		
935 Siófok	3		7	-3	-4	4	Mór	ny	
942 Pécs	2	2	6	-6	-9	2	Alcsút	ny	
Misinatető (534 m)	3	folt	4	-3	-5	1	Esztergom		
Siklós	2	folt	6	-4	-5		Dobogókő		
Farkasgyepű (400 m)	ny		5	-1	-2		Fonyód	2	
Veszprém	ny		8	-3	-3		Tab	1	folt
Tatabánya			8	-2	-6		Sárbogárd	2	
843 Budapest (Lőrinc)	ny		8	-4	-7	7	Lengyel	6	4
840 Budapest OMI	ny		8	0	-4	7	Nagykónyi	3	2
Budapest (Szabadságh., 474 m)	ny		6	-3	-6	6	Marcali	3	1
Martonvásár	ny		8	-4	-6	6	Somogyszob	2	2
Székesfehérvár	ny		-	-2	-6		Kaposvár	5	1
Dunaújváros	6	folt	8	-1	-4		Berzsenyi Dániel Főgimn. Hódvásztgy.	5	2
Szekszárd	1	2	8	-4	-4		Szigetvár	7	
Mohács	5	1	7	-5	-8		Bácsalmás	2	1
960 Baja	3	2	7	-6	-7	0	Kiskunhalas	3	
Kalocsa	1		8	-4	-5		Izsák	2	
Cegléd			8	-2	-4		Kunsztmiklós	ny	
860 Szolnok			8	-3	-6	1	Örkény	ny	
970 Kecskemét			7	-3	-9	0	Nagykáta		
Kiskunfélegyháza			-	-	-		Jászapáti		
982 Szeged	ny		7	-3	-4	1	Tiszakécske		
Mezőhegyes	ny		6	-3	-6	4	Monor		
Orosháza	ny		6	-3	-7	3	Kistelek	1	
990 Békéscsaba	ny		7	-3	-5	4	Makó	1	
Túrkeve			7	-2	-4	1	Szentes		
Berettyóújfalu			7	-2	-4		Szarvas		
880 Debrecen			7	-3	-5	5	Szeghalom		
892 Nyíregyháza			8	-2	-4	7	Körösszakál		
Kisvárda			7	-2	-4	3	Tiszaroff		
Mátészalka			7	-2	-4		Poroszló		
Tiszabecs	ny		7	-3	-3		Karcag		
Vác	ny		8	-4	-8		Hortobágy		
Gödöllő			6	-3	-8	6	Polgár		
Lőrinci	ny		8	-5	-7		Hajdúdorog		
Gyöngyös	ny		-	-6	-9	6	Nyírlugos		
Balassagyarmat	ny	lepel	7	-4	-6		Csapod	2	
755 Salgótarján			6	-5	-6		Vásárosnamény		
Galyatető (932 m)		24	1	-9	-		Záhony		
851 Kékestető (1000 m)	ny	23	-1	-7	-8	4	Vámosmikola		
Kompolt			8	-4	-8	6	Romhány	ny	
Eger			7	-5	-11	6	Borsodnádasd	ny	
Putnok			8	-3	-4		Jósvafő		
Lillafüred			7	-3	-8		Szendrőlád		
772 Miskolc			9	-4	-6	5	Hidasnémeti		
Fügöd			8	-4	-6		Tokaj		
Sárospatak			8	-3	-6	5	Szentendre	ny	

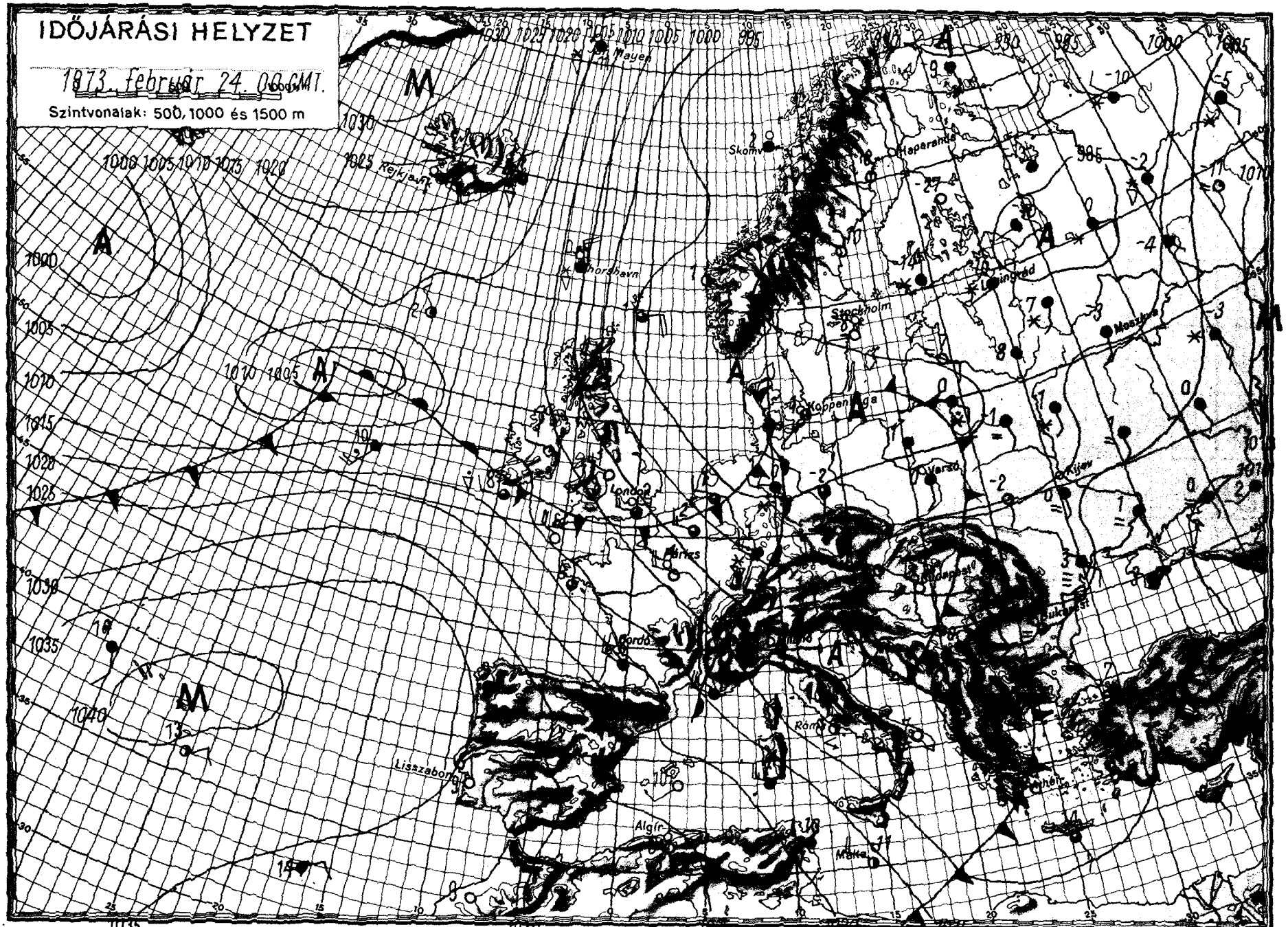

OFFSET-NYOMDA, BUDAPEST

IDŐJÁRÁSI NAPIJELENTÉS

ЕЖЕДНЕВНЫЙ МЕТЕОРОЛОГИЧЕСКИЙ БЮЛЛЕТЕНЬ • DAILY WEATHER REPORT
BULLETIN QUOTIDIEN DE TEMPS • TÄGLICHER WETTERBERICHT

KIADJA: ORSZÁGOS METEOROLÓGIAI SZOLGÁLAT
Készíti: Központi Előrejelző Intézet Előrejelző Osztálya — Megrendelhető: Budapest, II., Kitaibel Pál u. 1.
Telefon: 353-500, Előrejelző Osztály: 150-410 — Megjelenik naponként — Évi előfizetési díja: 720,— Ft
Kiadásért felel: az OMSZ elnöke — Szerkesztésért felel: a KEI igazgatója

86. évfolyam 56. szám + Budapest + 1973. február 25., vasárnap

Az időjárási helyzet ma reggel és a várható időjárás:

Az elmult 24 óra folyamán a sarkvidéki hideg levegő Észak- és Nyugat-Európa után az Alpok és a Kárpátok térségét is elárasztotta. Hatására sokfelé havazás, hózápor helyenként zivatar keletkezett. A csapadékhullást többfelé erős szél kisérte. A hideg levegővel elárasztott területeken a legmagasabb nappali hőmérséklet néhány fokkal alacsonyabb volt az elmult 10 év átlagánál. A következő 36 óra folyamán Közép-Európa időjárását a hideg levegő határozza meg.

Hazánkban szombaton a nap első felében változóan felhős, szeles, száraz idő volt. A délutáni órákban nyugat, északnyugat felől megkezdődött a hideg levegő beáramlása. Hatására sokfelé havazott, a délnyugati megyékben több helyen keletkezett zivatart viharos szél kisérte. A lehullott csapadék mennyisége csapadéknyom és 10 mm között váltakozott. A hótakaró vastagsága a nyugati és keleti határvidék kivételével többfelé elérte az 5-10 cm-t. Ma reggel a Szabadsághegyről 7, a Dobogókőről 12, a Galyatetőről és a Kékesről 32 cm- vastagságu hótakarót jelentettek. A hőmérséklet napközben 4, 8 fokig emelkedett. Vasárnap hajnalra általában 0, -4, a délnyugati megyékben -5, -7 fokig hült le a levegő. Ma délelőtt a keleti, északkeleti országrészben erősen, máshol változóan felhős volt az ég. Néhány helyen havazott. A hőmérséklet 11 órakor 0, 3 fok között volt.

Ma 12 órakor Budapesten a hőmérséklet 2 fok, a tengerszintre átszámitott légnyomás 749 mm, alig változik.

Várható időjárás hétfő estig:

Változóan felhős idő, szórványosan havazással, hózáporral. Időnként élénk, többfelé erős északnyugati szél.

Várható legalacsonyabb éjszakai hőmérséklet: -3, -8,
legmagasabb nappali hőmérséklet hétfőn: 0, +4 fok között.

Vadkerti Ferenc s.k.

A hőmérséklet napi középértéke és eltérése a 100 évi átlagtól /Budapesten/:

1973. II. 24.:	2,2 C°	+0,2 C°

1871 óta ezen a napon Budapesten előfordult:

legmagasabb hőmérséklet	13,8 C° /1914/,
legalacsonyabb hőmérséklet	-11,0 C° /1940/.

73.0159.

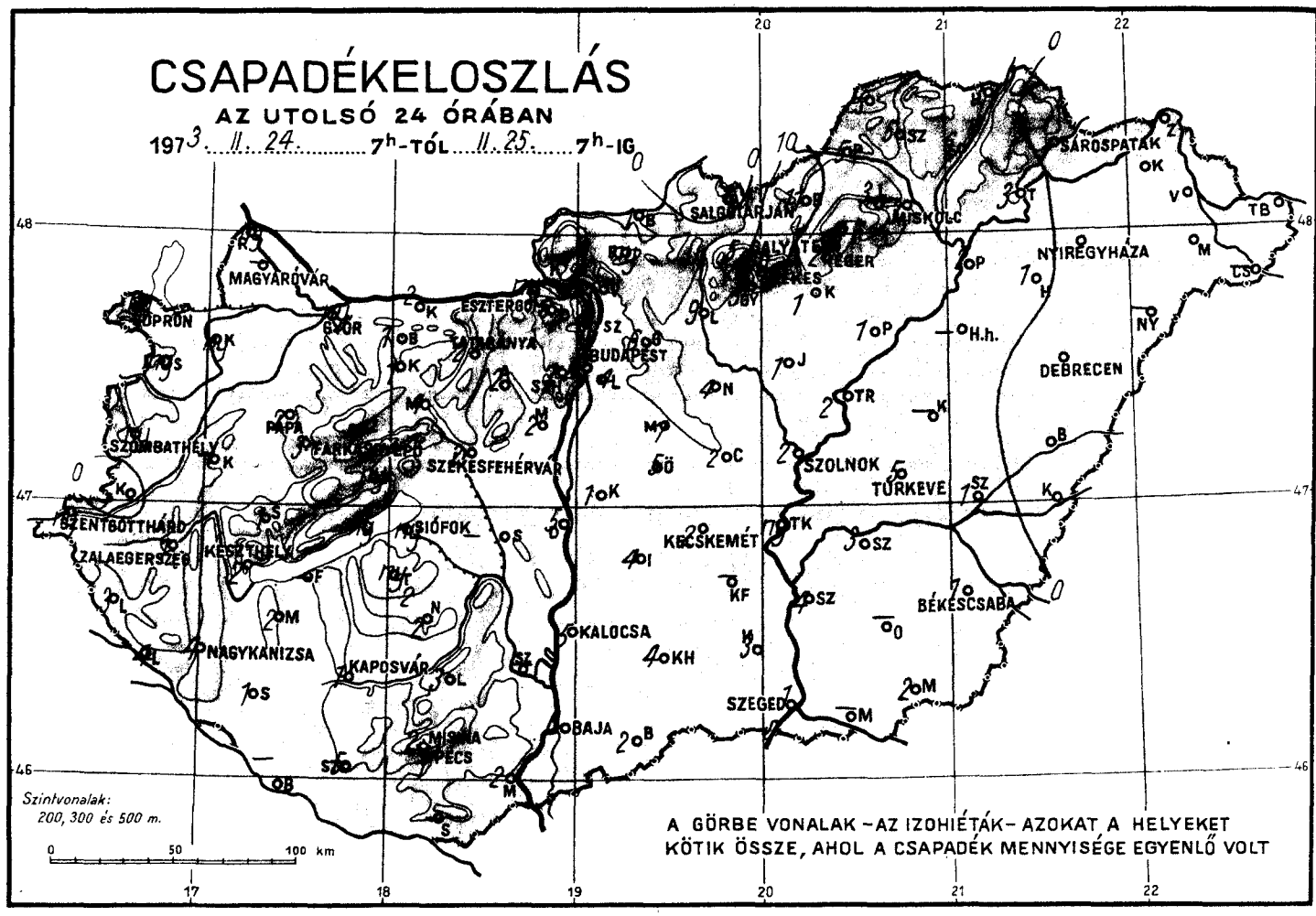
CSAPADÉKELOSZLÁS
AZ UTOLSÓ 24 ÓRÁBAN
1973. II. 24. 7h-TÓL II. 25. 7h-IG
MAGYARÓVÁR
SOPRON
GYŐR
ESZTERGOM
BUDAPEST
SALGÓTARJÁN
MISKOLC
SÁROSPATAK
NYÍREGYHÁZA
DEBRECEN
SZOMBATHELY
PAPA
SZÉKESFEHÉRVÁR
SZOLNOK
TÚRKEVE
SIÓFOK
KECSKEMÉT
BÉKÉSCSABA
KALOCSA
NAGYKANIZSA
KAPOSVÁR
PÉCS
SZEGED
BAJA
Szintvonalak:
200, 300 és 500 m.
0 50 100 km
A GÖRBE VONALAK – AZ IZOHIÉTÁK – AZOKAT A HELYEKET
KÖTIK ÖSSZE, AHOL A CSAPADÉK MENNYISÉGE EGYENLŐ VOLT

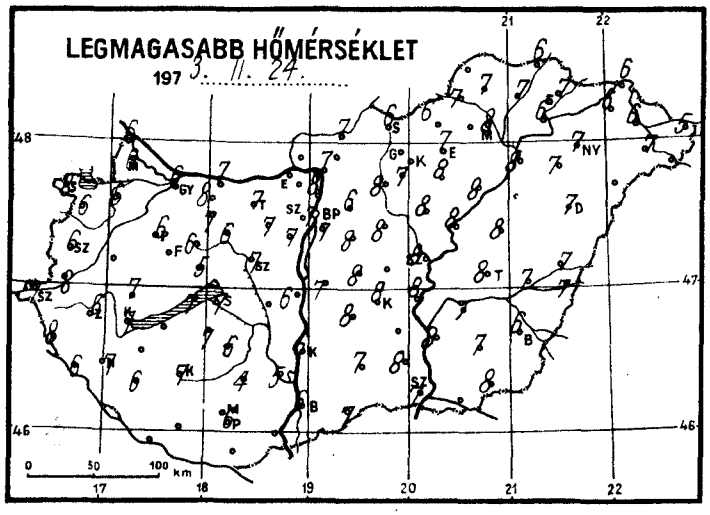
LEGMAGASABB HŐMÉRSÉKLET
197 3. II. 24.
0 50 100 km

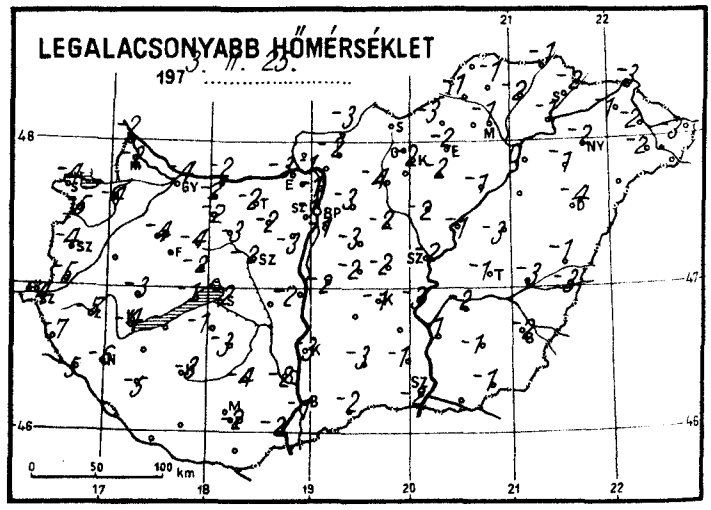
LEGALACSONYABB HŐMÉRSÉKLET
197 3. II. 25.
0 50 100 km

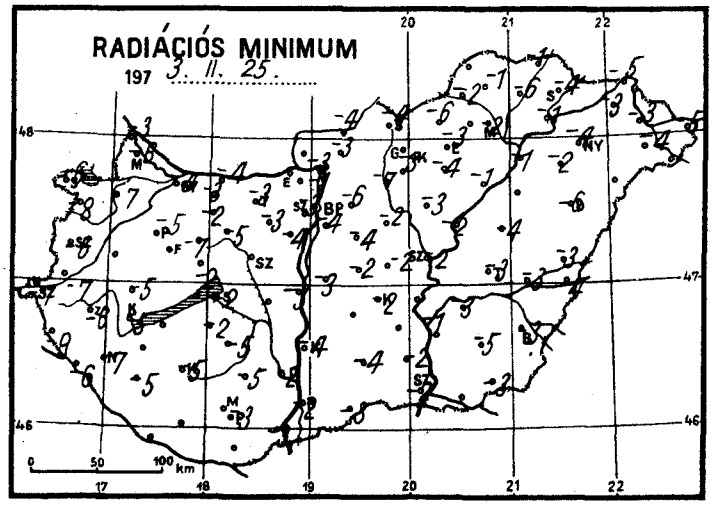
RADIÁCIÓS MINIMUM
197 3. II. 25.
0 50 100 km

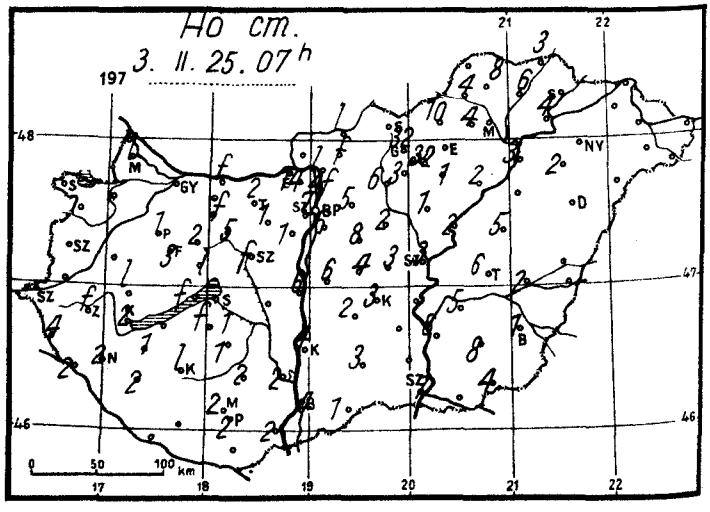
Ho cm.
3. II. 25. 07h
197
0 50 100 km

1973. február hó,
25. nap vasárnap

	Az utolsó 24 óra adatai					
	Csapadék (mm)	Hó cm	Hőmérsékleti szélsőségek: tegnapi nappali max.	Hőmérsékleti szélsőségek: éjszakai min.	Hőmérsékleti szélsőségek: min. 5 cm-en	Napsütés (óra) tegnap
Mosonmagyaróvár	–	lepel	6	-2	-6	4
12822 Győr	ny*		6	4	-4	5
825 Pápa	*K	1	6	4	-5	4
805 Sopron	ny*		8	4	-6	3
812 Szombathely	ny*		6	-1	-6	2
910 Szentgotthárd	ny*K		7	4	-7	3
915 Zalaegerszeg	*K	folt	6	5	-6	
Lenti	3*	4	8	7	-9	
925 Nagykanizsa	4*K	2	7	-6	-7	5
920 Keszthely	*	2	7	4	-5	3
Tihany	ny*K	folt	7	–	–	
935 Siófok	ny*		7	-3	-2	5
942 Pécs	1Ks	2	6	-2	-3	7
Misinatető (534 m)	2*	2	5	-4	-5	7
Siklós	–	–	–	–		
Farkasgyepű (400 m)	3*K	3	3	-4	-5	
Veszprém	ny*	lepel	5	-2	-2	
Tatabánya	2*	2	7	-2	-3	
843 Budapest (Lőrinc)	4*v*	6	7	-1	-4	7
840 Budapest OMI	6*	4	7	-1	-3	8
Budapest (Szabadságh., 474 m)	7*	7	3	-4	-4	7
Martonvásár	2*	2	7	-3	-4	6
Székesfehérvár	2*	folt	7	2	-5	
Dunaújváros	5*	6	6	2	-3	
Szekszárd	–	–	5	2	–	
Mohács	2*	2	–	-2	-3	
960 Baja	6*K	4	6	-1	–	
Kalocsa	5*	4	6	-3	-4	
Cegléd	3*	3	–	-2	-3	
860 Szolnok	2*	3	8	-2	-2	7
970 Kecskemét	2*	3	8	-2	-3	7
Kiskunfélegyháza	–	–	–	–		
982 Szeged	1*	2	7	-2	-3	7
Mezőhegyes	2*	4	8	-1	-3	7
Orosháza	–	8	7	-1	-5	7
990 Békéscsaba	1*	1	6	-2	-3	7
Túrkeve	5*	6	8	-1	-3	7
Berettyóújfalu	•		7	-1	-3	
880 Debrecen	•		7	-4	-6	7
892 Nyíregyháza	•		7	-2	-4	9
Kisvárda	•		6	-1	-3	7
Mátészalka	•		7	-2	-4	
Tiszabecs	•		5	-3	-5	
Vác	1*	lepel	8	-1	-3	
Gödöllő	6*	5	6	-3	-6	8
Lőrinci	9*	5	8	-4	-7	
Gyöngyös	3*	3	7	-2	-3	7
Balassagyarmat	1*	lepel	7	-3	-4	
755 Salgótarján	•		6	–	-4	
Galyatető (932 m)	5*	32	1	-5		
851 Kékestető (1000 m)	10*v*	32	-1	-7	-9	7
Kompolt	1*	1	8	-2	-4	7
Eger	2*	2	7	-2	-3	8
Putnok	5*	4	7	-1	-2	
Lillafüred	3*	4	2	–	–	
772 Miskolc	3*		8	-1	-2	8
Füged	6*	6	7	-2	-6	
Sárospatak	•		7	-2	-4	8

	24 órai csapadék mm	Hó cm
Rajka	ny*	
Kapuvár	ny*	
Bábolna	1*	
Komárom	2*	folt
Káld	–	
Sopronhorp.	ny*	
Körmend	•	
Letenye	4*K	2
Sümeg	2*	1-p-1
Zirc	3*	2
Kisbér	1*	folt
Mór	4*	5
Alcsút	2*	2
Esztergom	ny*	
Dobogókő	6*	14
Fonyód	–	
Tab	ny*	folt
Siófok	–	
Lengyel	3*	2
Nagykónyi	2*	1
Marcali	2*	1
Somogyszob	1*	2
Kaposvár	1*	nyom
Barcs	–	
Szigetvár	5*	
Bácsalmás	2*	1
Kiskunhalas	4*	5
Izsák	4*	2
Kunsztmiklós	3*	6
Örkény	3*	4
Nagykáta	4*	2
Jászapáti	1*	1
Tiszakécske	ny*	
Monor	2*	8
Kistelek	3*	
Makó	–	
Szentes	4*	6
Szarvas	3*	5
Szeghalom	1*	2
Körösszakál	•	
Tiszaroff	2*	2
Poroszló	1*	1
Karcag	-*	5
Hortobágy	–	
Polgár	2*	3
Hajdúdorog	1*	2
Nyírlugos	–	
Csenger	–	
Vásárosnamény	•	
Záhony	•	
Királyhegy.	–	
Romhány	ny*	folt
Borsodnádasd	11*	10
Jósvafő	–	
Szendrőlád	5*	8
Hidasnémeti	3*	3
Tokaj	3*	4
Szentendre	1*	folt

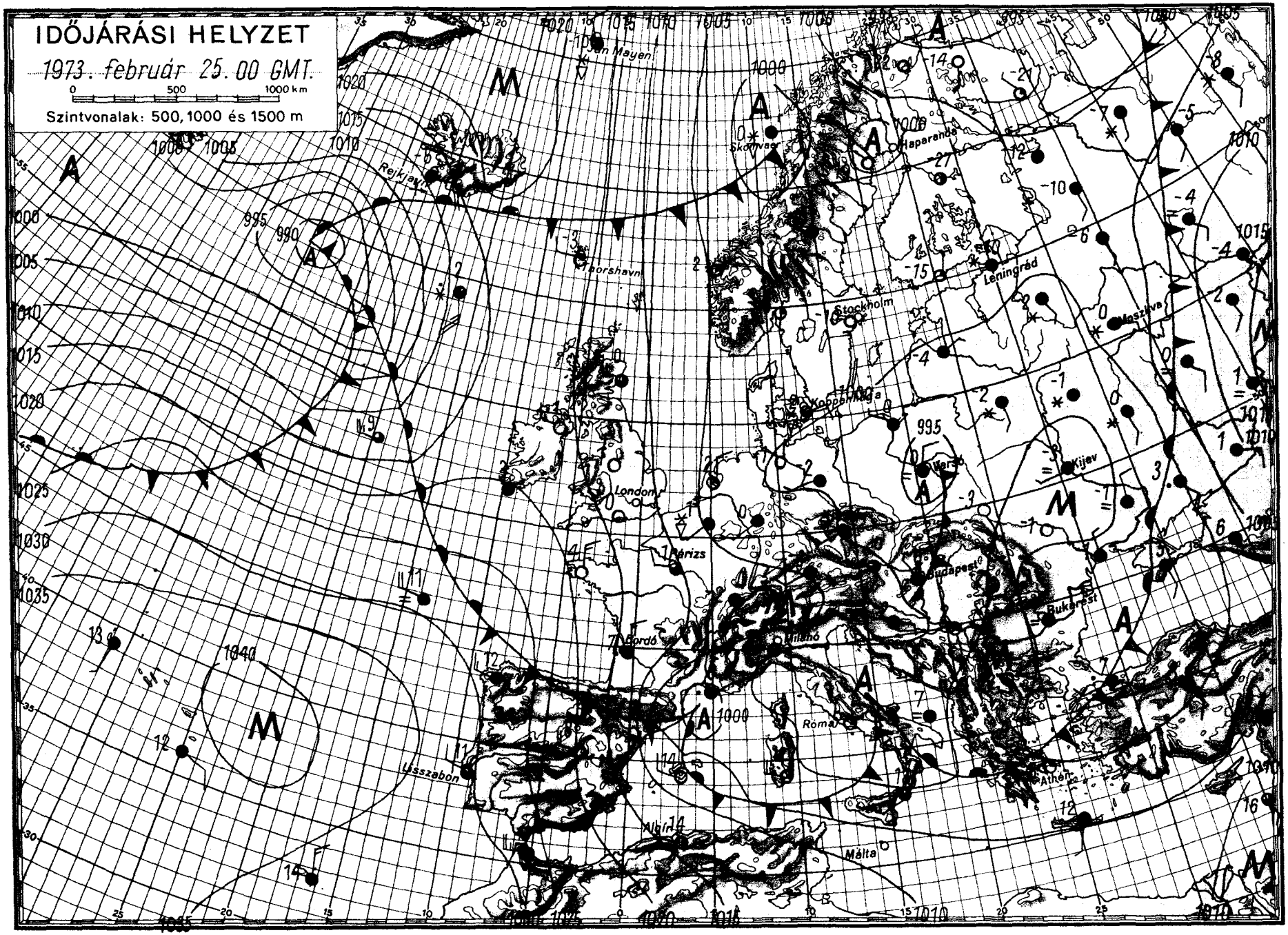

OFFSET: RÓNDA, BUDAPEST

IDŐJÁRÁSI NAPIJELENTÉS

ЕЖЕДНЕВНЫЙ МЕТЕОРОЛОГИЧЕСКИЙ БЮЛЛЕТЕНЬ • DAILY WEATHER REPORT
BULLETIN QUOTIDIEN DE TEMPS • TÄGLICHER WETTERBERICHT

KIADJA: ORSZÁGOS METEOROLÓGIAI SZOLGÁLAT
Készíti: Központi Előrejelző Intézet Előrejelző Osztálya — Megrendelhető: Budapest, II., Kitaibel Pál u. 1.
Telefon: 353-500, Előrejelző Osztály: 150-410 — Megjelenik naponként — Évi előfizetési díja: 720,— Ft
Kiadásért felel: az OMSZ elnöke — Szerkesztésért felel: a KEI igazgatója

86. évfolyam 57. szám +Budapest+ 1973. február 26. hétfő

Az időjárási helyzet ma reggel és a várható időjárás:

A hideg sarkvidéki levegő egyik része Közép-Európa után már a Balkán- és Appenini-félszigetet is elárasztotta. A hideg és enyhe levegő kölcsönhatásának következtében a Balkán-félsziget felett egy mélyülő u.n. mediterrán ciklon alakult ki. Ennek központja, felhő- és csapadékzónája északkeleti irányba helyeződik át. Az áthelyeződés során a felhő és csapadékzóna a Kárpát-medencét is érinti. A hideg levegő másik része Nyugat-Európa felé vonuló és jelenleg Franciaország óceáni partvidékén okoz sokfelé esőt, havazást.

Hazánkban, vasárnap változóan felhős volt az ég, 2, 8 órán át sütött a nap, csak az északkeleti megyékben maradt egész nap borult az ég. Szórványosan volt kisebb havazás, futó hózápor. A lehullott csapadék mennyisége 6 mm alatt maradt, csak Miskolcról és Sárospatakról jelentettek 7, Hidasnémetiből 9 mm-t. A legmagasabb hőmérséklet -1, +6 fok között alakult. Hétfő hajnalra az ország legnagyobb részén -1, -7 fokig hűlt le a levegő, az északkeleti megyékben, a hófelszín felett -8, -15 fokos fagyok keletkeztek. Délelőtt a Dunántúlon kevés volt a felhő, máshol délkelet felől lassan növekedni kezdett a felhőzet. Csapadékot 11 óráig még sehonnan sem jelentettek. A hőmérséklet ebben az időpontban +2, -2 fok között volt.

Ma 12 órakor Budapesten a hőmérséklet +2 fok volt, a tengerszintre átszámított légnyomás 752 mm, alig változik.

Várható időjárás kedd estig:
Délkelet felől fokozatosan tovább növekvő felhőzet, főként az ország keleti felében többfelé havazással.
Élénk, többfelé erős északi, északkeleti szél. Elsősorban keleten helyenként hófúvás.
Várható legalacsonyabb éjszakai hőmérséklet: -3, -8 fok között,
legmagasabb nappali hőmérséklet kedden: 0 fok körül.

Bóna Márta s.k.

TÁVOLABBI KILÁTÁSOK PÉNTEK REGGELIG:
Erős északi széllel hideg idő. Főleg keleten ismétlődő havazások. Legalacsonyabb hajnali hőmérsékletek -3, -9 fok között. Legmagasabb nappali hőmérsékletek -1, +4 fok között. Jelentős mennyiségű /legalább 5 mm/ csapadék az ország területének 30 százalékán várható.

TÁVELŐREJELZŐ OSZTÁLY

A hőmérséklet napi középértéke és eltérése a 100 évi átlagtól /Budapesten/:

1973. II. 25. +1,1 C° -0,9 C°

1871 óta ezen a napon Budapesten előfordult:

legmagasabb hőmérséklet: +15,0 C° /1914/
legalacsonyabb hőmérséklet: -11,8 C° /1888/

73.0160.

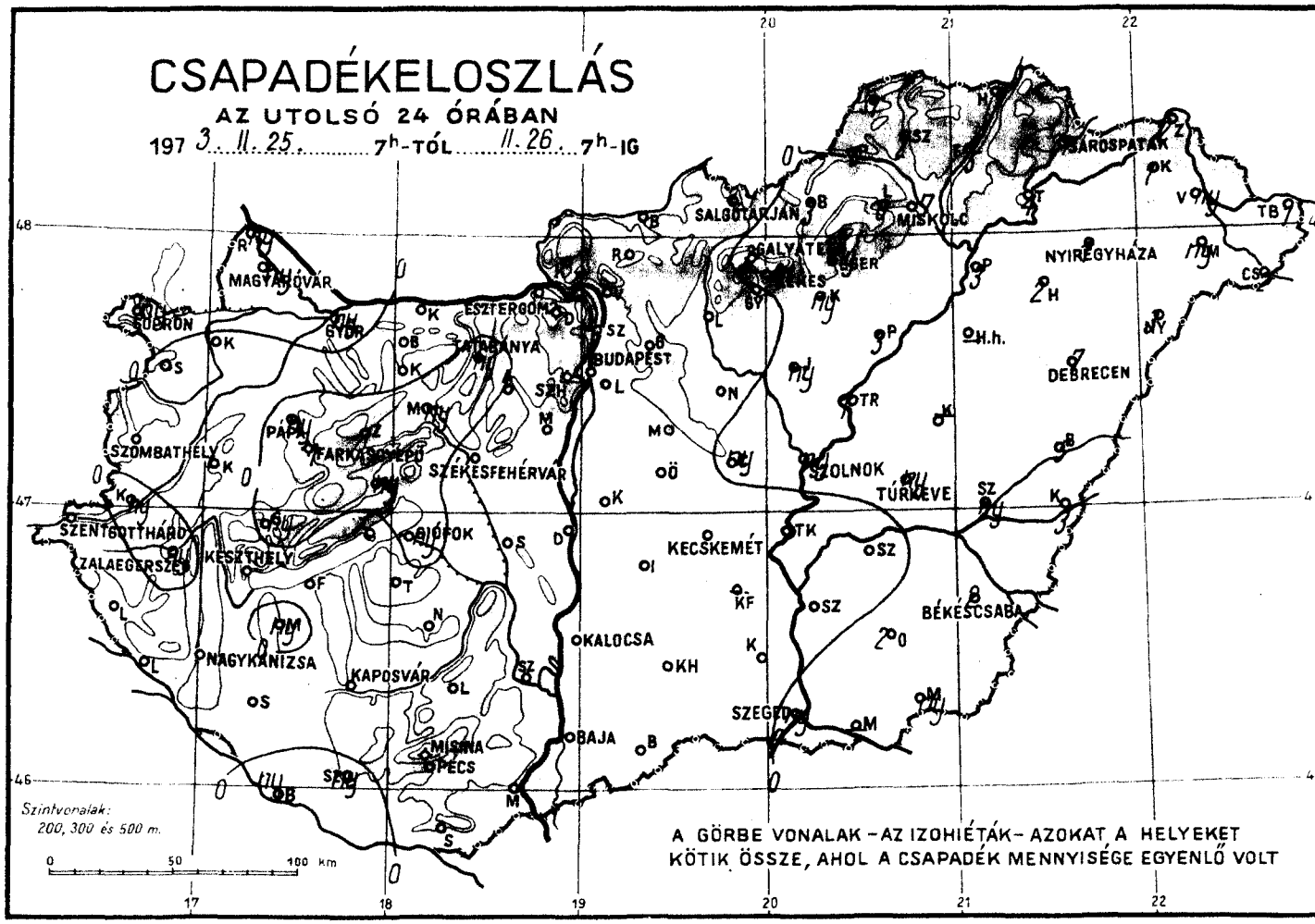
CSAPADÉKELOSZLÁS
AZ UTOLSÓ 24 ÓRÁBAN
197 3. II. 25. 7h-TÓL II. 26. 7h-IG
SALGÓTARJÁN
MISKOLC
NYÍREGYHÁZA
DEBRECEN
BUDAPEST
ESZTERGOM
GYŐR
MAGYARÓVÁR
SZOMBATHELY
SZÉKESFEHÉRVÁR
SZOLNOK
TÚRKEVE
KECSKEMÉT
BÉKÉSCSABA
KALOCSA
KAPOSVÁR
NAGYKANIZSA
KESZTHELY
SZEGED
BAJA
PÉCS
Szintvonalak:
200, 300 és 500 m.
A GÖRBE VONALAK – AZ IZOHIÉTÁK – AZOKAT A HELYEKET
KÖTIK ÖSSZE, AHOL A CSAPADÉK MENNYISÉGE EGYENLŐ VOLT

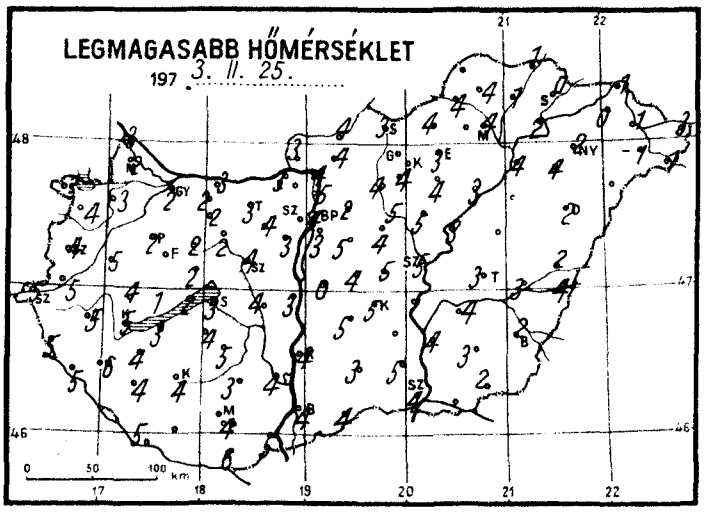
LEGMAGASABB HŐMÉRSÉKLET
197 3. II. 25.

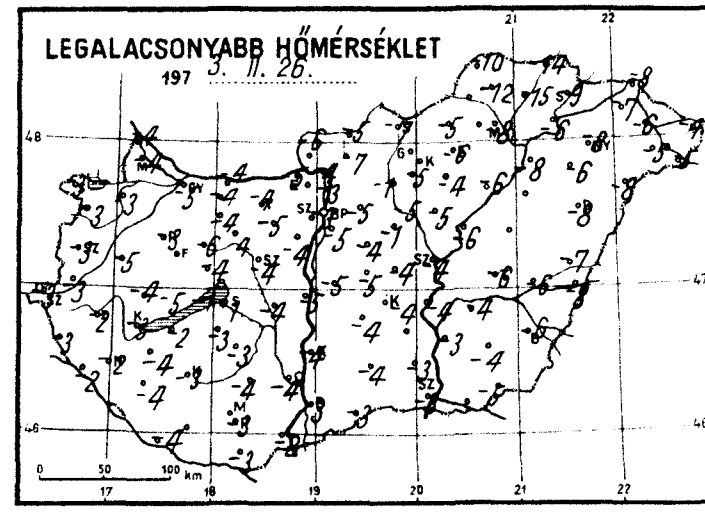
LEGALACSONYABB HŐMÉRSÉKLET
197 3. II. 26.

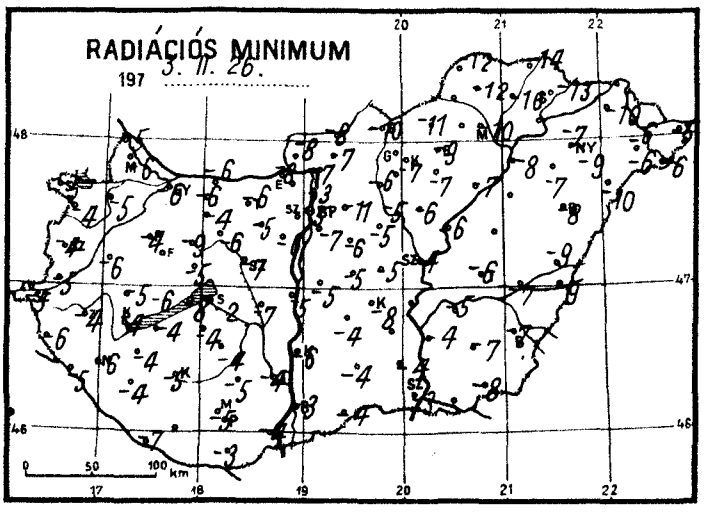
RADIÁCIÓS MINIMUM
197 3. II. 26.

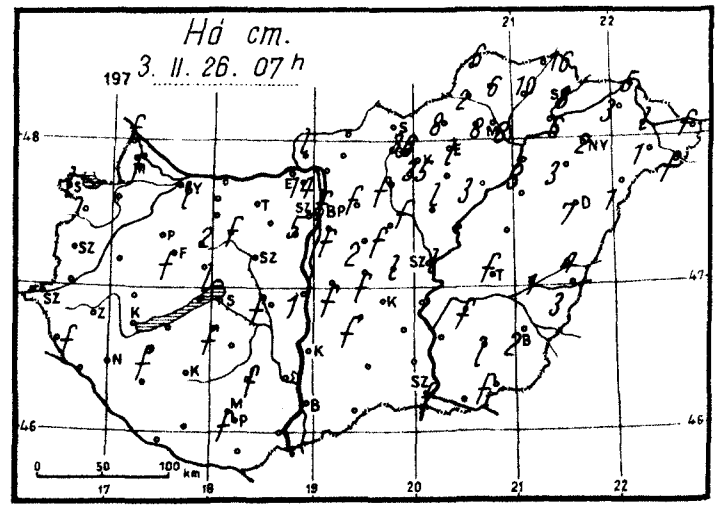
Hó cm.
197 3. II. 26. 07h

1973. február hó, 26. nap hétfő

	Az utolsó 24 óra adatai						24 órai csapadék mm		Hó cm
	Csapadék (mm)	Hó cm	Hőmérsékleti szélsőségek: tegnapi nappali max.	Hőmérsékleti szélsőségek: éjszakai min.	Hőmérsékleti szélsőségek: min. 5 cm-en	Napsütés (óra) tegnap			
Mosonmagyaróvár	ny *	folt	2	-4	-6	3	Rajka	ny *	folt
12822 Győr	ny *	lepel	2	-5	-6	5	Kapuvár	.	
825 Pápa	ny *		2	-3	-4	4	Bábolna	.	
805 Sopron	ny ∇	lepel	3	-3	-5	4	Komárom	. ⌴	
812 Szombathely	.		4	-3	-4	3	Káld	.	
910 Szentgotthárd	.		5	-3	-5	5	Sopronhorp.	. =	
915 Zalaegerszeg	ny ∇		5	-2	-4		Körmend	ny *	
Lenti	.	folt	5	-3	-6		Letenye	.	
925 Nagykanizsa	.		6	-2	-6	7	Sümeg	ny *	
920 Keszthely	.		5	-3	-4	5	Ziro	1 *	2
Tihany	.		2	-1	-8		Kisbér	.	
935 Siófok	ny ∇		3	-1	-2	7	Mór	ny * ⌴	=
942 Pécs	.		4	-3	-5	8	Alcsút	. ⌴	
Misinatető (534 m)	.	folt	-2	-6	-6	7	Esztergom	.	
Siklós	.		6	-3	-3		Dobogókő	.	=
Farkasgyepű (400 m)	1 *	folt	1	-5	-6		Fonyód	.	
Veszprém	ny ∇	lepel	2	-4	-5		Tab	.	=
Tatabánya	ny * ⌴		3	-4	-6		Sárbogárd gr.	.	
843 Budapest (Lőrinc)	.	folt	3	-5	-7	7	Lengyel	.	=
840 Budapest OMI	.	folt	4	-3	-5	8	Nagykónyi	. ⌴	
Budapest (Szabadságh., 474 m)	.	5	1	-6	-8	8	Marcali	ny *	=
Martonvásár	.		3	-4	-6	7	Somogyszob	.	
Székesfehérvár	. ⌴		4	-4	-7		Kaposvár	.	
Dunaújváros	.	1	3	-5	-5		Balcs	ny	
Szekszárd	-		4	-4	-4		Szigetvár	ny	
Mohács	.		5	-2	-4		Bácsalmás	.	
960 Baja	.		4	-3	-3	5	Kiskunhalas	.	
Kalocsa	.		4	-4	-6		Izsák	.	=
Cegléd	ny *	lepel	5	-4	-5		Kunsztmiklós	.	=
860 Szolnok	ny *	lepel	5	-4	-4	5	Örkény	.	=
970 Kecskemét	. =		5	-4	-8	6	Nagykáta	.	=
Kiskunfélegyháza	-		-	-	-		Jászapáti	ny ∇ ⌴	
982 Szeged	ny * =	folt	4	-3	-3	3	Tiszakécske	.	
Mezőhegyes	ny *	folt	2	-5	-8	2	Monor	.	2
Orosháza	2 *	lepel	3	-4	-7	4	Kistelek	.	
990 Békéscsaba	2 =	2	2	-6	-7	1	Makó	-	
Túrkeve	ny *	folt	3	-6	-6	2	Szentes	.	
Berettyóújfalu	5 *	4	2	-7	-9		Szarvas	.	f 1
880 Debrecen	7 ∇ =	7	2	-8	-8	0	Szeghalom	ny *	1
892 Nyíregyháza	1 * =	2	2	-8	-9	0	Körösszakál	3 *	3
Kisvárda	1 *	3	0	-7	-10	0	Tiszaroff	1 *	
Mátészalka	ny *	1	-1	-5	-6		Poroszló	3 *	3
Tiszabecs	1 *	folt	3	-4	-5		Karcag	-	
Vác	. ⌴		4	-4	-7		Hortobágy	-	
Gödöllő	.	folt	2	-5	-11	8	Polgár	3 *	3
Lőrinci	. V	folt	4	-1	-6		Hajdúdorog	2 *	3
Gyöngyös	.		4	-5	-7		Nyírlugos	3 *	1
Balassagyarmat	.		4	-5	-8		Csenger	2 *	f 1
755 Salgótarján	.		3	-7	-10		Vásárosnamény	ny *	lepel
Galyatető (932 m)	2 *	36	-1	-10			Záhony	2 *	5
851 Kékestető (1000 m)	4 ∇ =	35	-3	-9	-12	4	Kisvárda	.	lepel
Kompolt	ny *	lepel	4	-4	-7	3	Romhány	.	
Eger	ny *	lepel	3	-6	-9	2	Borsodnádasd	3 *	8
Putnok	3 *	2	4	-	-		Jósvafő	1 ∇	6
Lillafüred	6 *	8	3	-10	-10		Szendrőlád	2 *	6
772 Miskolc	7 ∇ =	8	4	-8	-10	2	Hidasnémeti	9 *	16
Füged	5 *	10	1	-15	-16		Tokaj	4 *	6
Sárospatak	7 *	8	0	-9	-13	0	Szentendre	.	

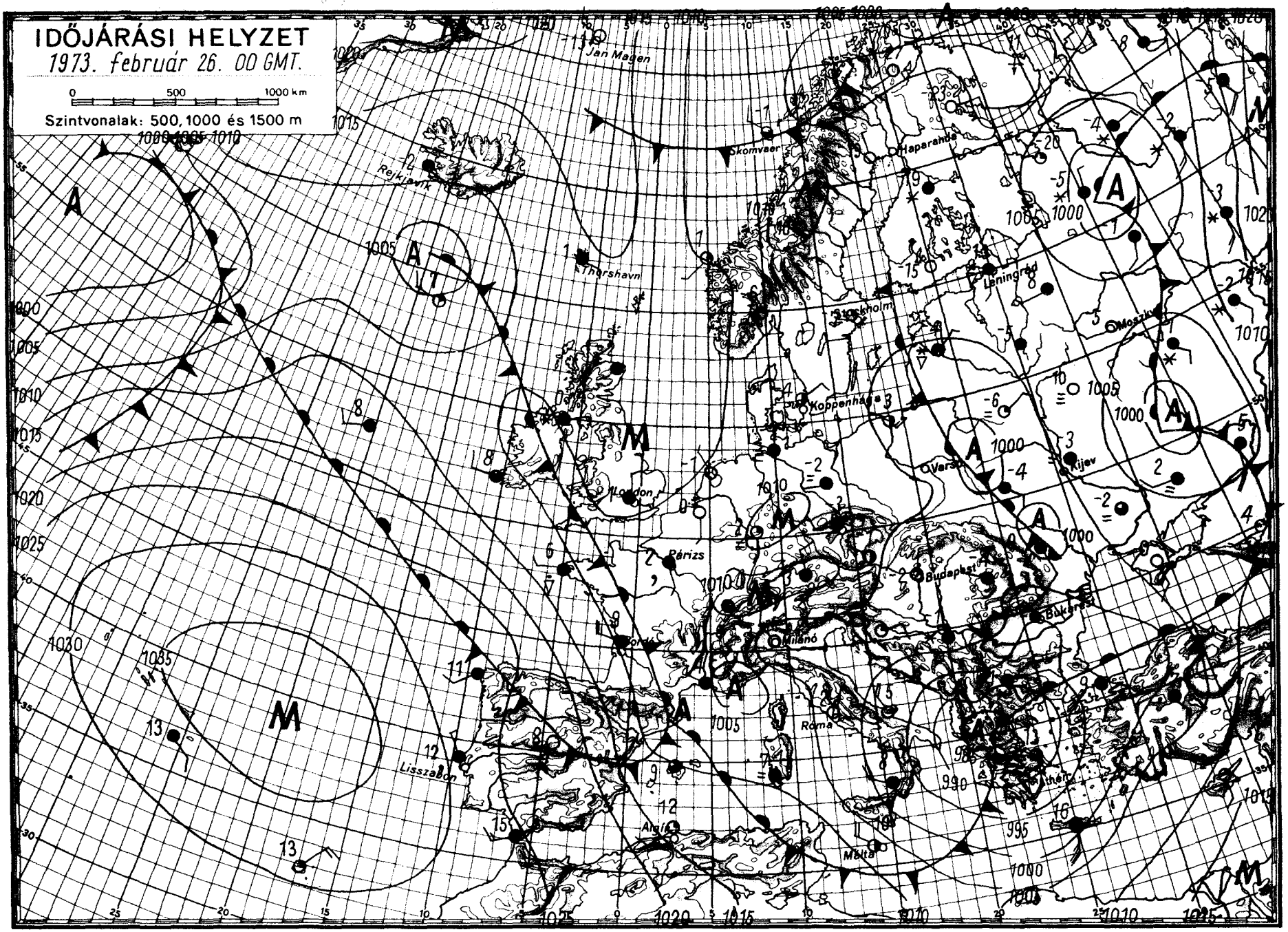

OFFSET NYOMDA BUDAPEST

IDŐJÁRÁSI NAPIJELENTÉS

ЕЖЕДНЕВНЫЙ МЕТЕОРОЛОГИЧЕСКИЙ БЮЛЛЕТЕНЬ • DAILY WEATHER REPORT
BULLETIN QUOTIDIEN DE TEMPS • TÄGLICHER WETTERBERICHT

KIADJA: ORSZÁGOS METEOROLÓGIAI SZOLGÁLAT
Készíti: Központi Előrejelző Intézet Előrejelző Osztálya — Megrendelhető: Budapest, II., Kitaibel Pál u. 1. 1024
Telefon: 353-500, Előrejelző Osztály: 150-410 — Megjelenik naponként — Évi előfizetési díja: 720,— Ft
Kiadásért felel: az OMSZ elnöke — Szerkesztésért felel: a KEI igazgatója

86. évfolyam 58. szám + Budapest + 1973. február 27., kedd

Az időjárási helyzet ma reggel és a várható időjárás:

A sarkvidéki hideg levegő, miután elárasztotta Közép Európát, a Balkán-félszigetet és a Fekete tenger vidékét, tovább folytatta útját a Szovjetunió európai területének déli vidékei felé, vonulása során sokfelé viharos szelet, havazást, hófúvást okozott. A Kárpát medence időjárását a következő 36 órában még mindig a hideg léghullámok határozzák meg.

Hazánkban hétfőn a nyugati megyékben csak gyengén, máshol változóan felhős idő volt. Az elmult 24 órában csak néhány helyen, főként a Dunántúlon volt kisebb hózápor. A lehullott csapadék mennyisége csak Sopronban érte el az 1 mm-t. A nappali felmelegedés 0, és +5 fok között alakult. Kedd hajnalra a lehülés gyengült, szeszélyes területi eloszlásban 2, 6, északkeleten helyenként -8, -10 fokig hült le a levegő. Délelőtt nyugaton változóan, keleten erősen felhős idő volt. A hőmérséklet 11 órakor 0, 1 fok között alakult.

Ma 12 órakor Budapesten a hőmérséklet 1 fok, a tengerszintre átszámitott légnyomás 757 mm, mérsékelten emelkedő irányzatu.

Várható időjárás szerda estig

Nyugaton változóan, keleten erősen felhős idő, szórványos futó havazással. Élénk, időnként erős, helyenként viharos lökésekkel kisért, északnyugati, északi szél.

Várható legalacsonyabb éjszakai hőmérséklet -4, -9,
legmagasabb nappali hőmérséklet szerdán 0, +3 fok között.

Dunay Sándorné s.k.

A hőmérséklet napi középértéke és eltérése a 100 évi átlagtól /Budapesten/:

1973. II. 26.: 0,2 C° 2,0 C°

1871 óta ezen a napon Budapesten előfordult:

legmagasabb hőmérséklet 15,2 C° /1914/.
legalacsonyabb hőmérséklet -11,8 C° /1888/.

73.0165.

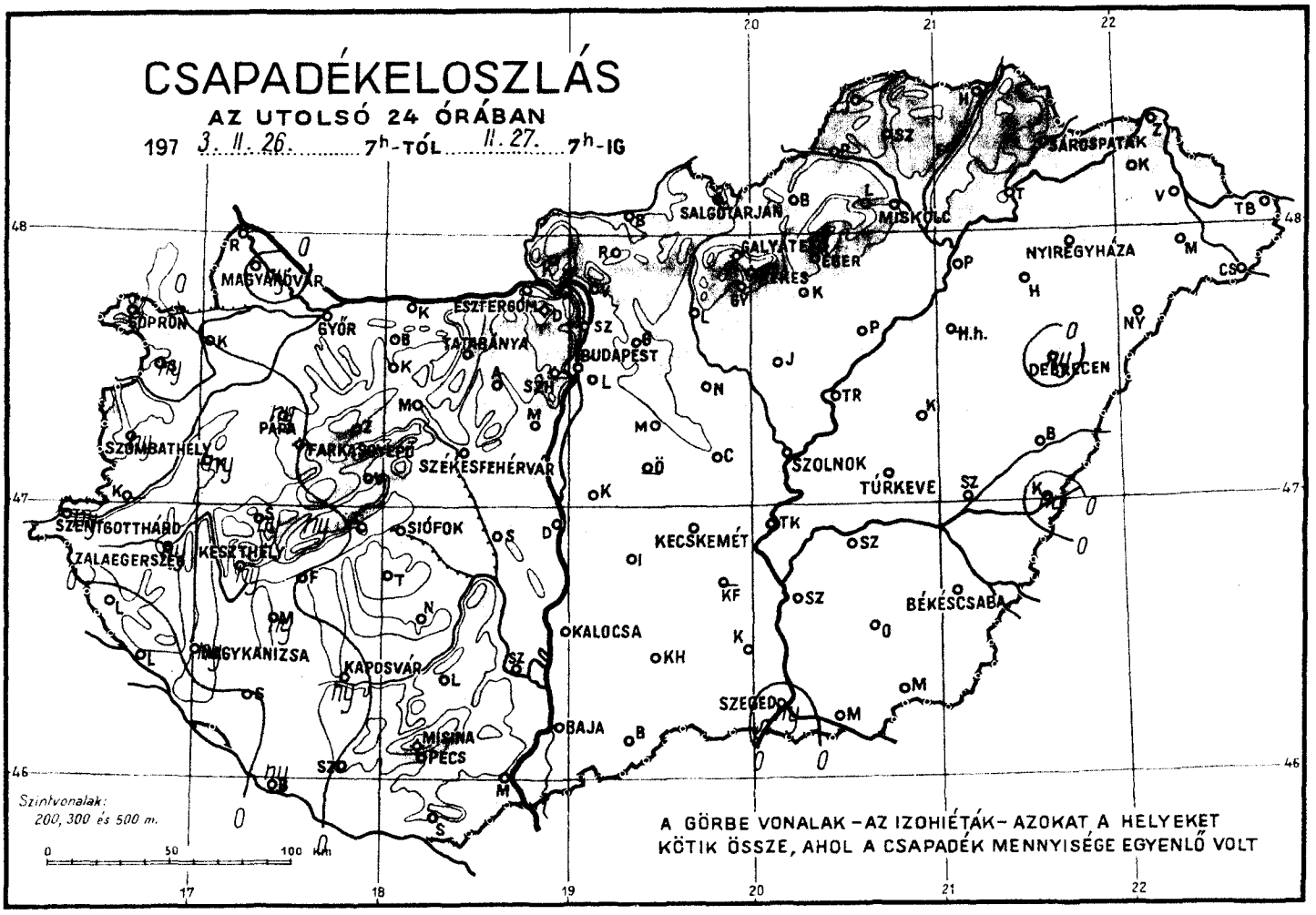
CSAPADÉKELOSZLÁS
AZ UTOLSÓ 24 ÓRÁBAN
197 3. II. 26. 7h-TÓL II. 27. 7h-IG
SALGÓTARJÁN
MISKOLC
SÁROSPATAK
NYIREGYHÁZA
GALYATETŐ
EGER
MAGYARÓVÁR
GYŐR
ESZTERGOM
TATABÁNYA
BUDAPEST
DEBRECEN
SZOMBATHELY
PÁPA
FARKASGYEPŰ
SZÉKESFEHÉRVÁR
SZOLNOK
TÚRKEVE
SZENTGOTTHÁRD
ZALAEGERSZEG
KESZTHELY
SIÓFOK
KECSKEMÉT
BÉKÉSCSABA
KALOCSA
MAGYKANIZSA
KAPOSVÁR
SZEGED
BAJA
MISINA
PÉCS
Szintvonalak: 200, 300 és 500 m.
0 50 100 km
A GÖRBE VONALAK – AZ IZOHIÉTÁK – AZOKAT A HELYEKET KÖTIK ÖSSZE, AHOL A CSAPADÉK MENNYISÉGE EGYENLŐ VOLT

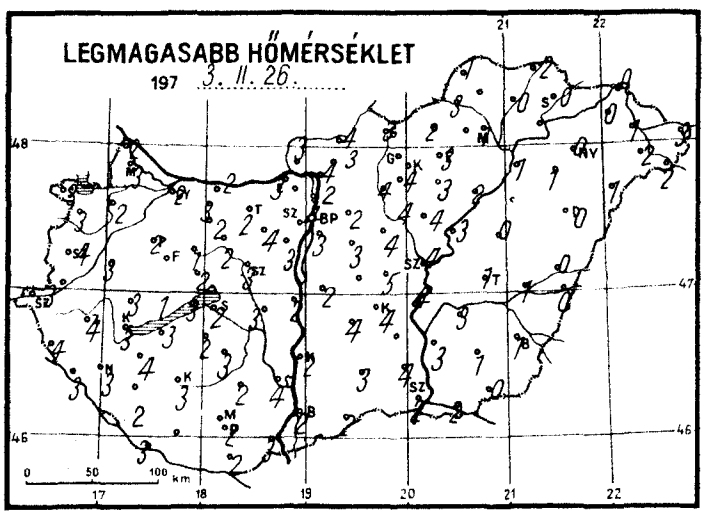
LEGMAGASABB HŐMÉRSÉKLET
197 3. II. 26.
0 50 100 km

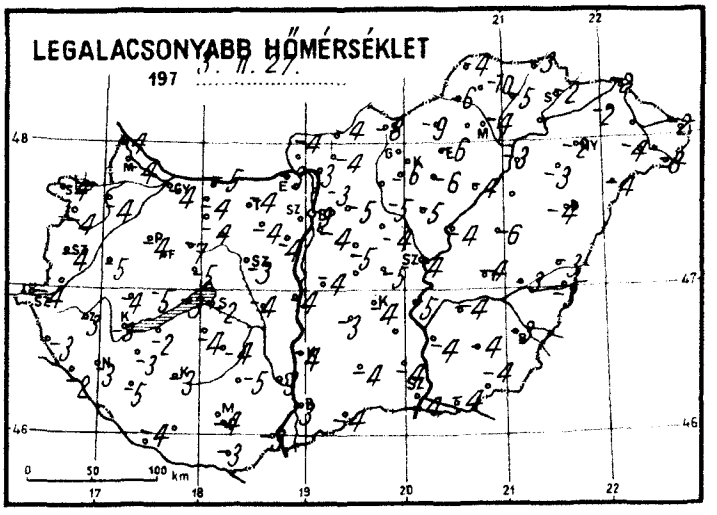
LEGALACSONYABB HŐMÉRSÉKLET
197 3. II. 27.
0 50 100 km

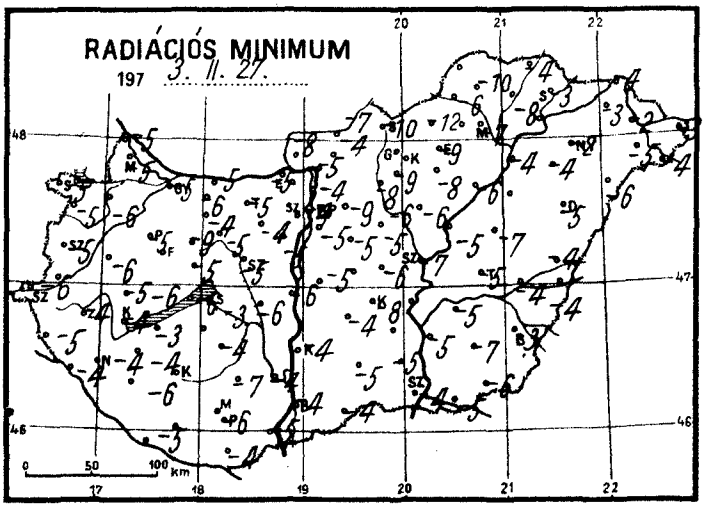
RADIÁCIÓS MINIMUM
197 3. II. 27.
0 50 100 km

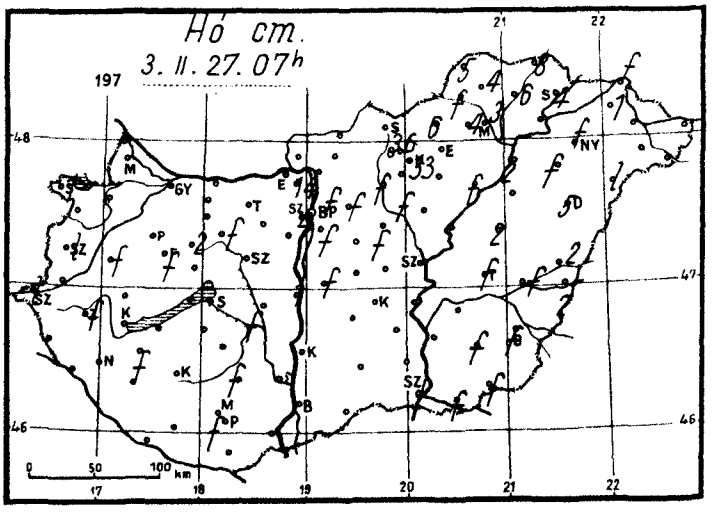
Hó cm.
197 3. II. 27. 07h
0 50 100 km

1973. február hó, 27. nap kedd

	Az utolsó 24 óra adatai								
	Csapadék (mm)	Hó cm	Hőmérsékleti szélsőségek: tegnapi nappali max.	éjszakai min.	min. 5 cm-en	Napsütés (óra) tegnap	24 órai csapadék mm		Hó cm
Mosonmagyaróvár	ny v *		3	-4	-5	6	Rajka	,	
12822 Győr	,		2	-4	-5	7	Kapuvár	,	
825 Pápa	ny v ▽		2	-4	-5	7	Bábolna	,	
805 Sopron	1 ▽	1	3	-4	-5	7	Komárom	,	
812 Szombathely	ny v ▽	lepel	4	-4	-5	7	Káld	ny ▽	folt
910 Szentgotthárd	ny v ▽	lepel	3	-4	-6	6	Sopronhorp.	ny ▽	
915 Zalaegerszeg	ny v *	folt	4	-3	-4		Körmend	–	
Lenti	,		4	-3	-5		Letenye	,	
925 Nagykanizsa	ny v *		3	-3	-4	7	Sümeg	ny v *	
920 Keszthely	ny ▽		3	-3	-4	6	Zirc	,	
Tihany	,		3	-3	-6		Kisbér	,	
935 Siófok	,		2	-2	-3	6	Mór	,	folt
942 Pécs	,		2	-4	-6	6	Alcsút	,	
Misinatető (534 m)	,	folt	-1	-7	-8	5	Esztergom	,	
Siklós	,		2	-3	-4		Dobogókő	,	14
Farkasgyepű (400 m)	, ≡	folt	1	-6	-7		Fonyód	,	
Veszprém	,		2	-5	-5		Tab	,	
Tatabánya	,		2	-4	-5		Siórogard	,	
843 Budapest (Lőrinc)	,	folt	3	-4	-5	4	Lengyel	,	folt
840 Budapest OMI	,	folt	4	-3	-4	8	Nagykónyi	,	
Budapest (Szabadságh.,474 m)	,	4	1	-7	-7	6	Marcali	ny ▽	folt
Martonvásár	,		3	-4	-5	7	Somogyszob	,	
Székesfehérvár	,		3	-3	-5		Kaposvár	ny *	
Dunaújváros	,	1	2	-4	-6		Berke	ny ▽	
Szekszárd	,		4	-3	-4		Szigetvár	,	
Mohács	,		3	-3	-5		Bácsalmás	,	
960 Baja	,		2	-3	-4	4	Kiskunhalas	,	
Kalocsa	,		2	-4	-4		Izsák	,	
Cegléd	,		5	-5	-6		Kunsztmiklós	,	folt
860 Szolnok	,		4	-4	-7	7	Örkény	–	
970 Kecskemét	,		4	-4	-8	3	Nagykáta	,	f
Kiskunfélegyháza	–		–	–	–		Jászapáti	,	
982 Szeged	ny v ▽	folt	2	-4	-4	2	Tiszakécske	,	
Mezőhegyes	,	folt	0	-4	-6	1	Monor	,	
Orosháza	,	folt	1	-4	-7	2	Kistelek	,	
990 Békéscsaba	,	folt	1	-3	-3	1	Makó	,	f
Túrkeve	,	folt	1	-4	-5	0	Szentes	,	
Berettyóújfalu	,	2	0	-3	-4		Szarvas	,	
880 Debrecen	ny v *	5	0	-4	-5		Szeghalom	,	
892 Nyíregyháza	,	folt	0	-2	-7	2	Körösszakál	ny *	
Kisvárda	,	1	0	-2	-3	3	Tiszaroff	,	
Mátészalka	,		2	-4	-5		Poroszló	,	
Tiszabecs	,		3	-2	-3		Karcag	,	
Vác	,		4	-3	-5		Hortobágy	–	
Gödöllő	,	folt	2	-5	-9	6	Polgár	,	2
Lőrinci	,	folt	4	–	-8		Hajdúdorog	,	folt
Gyöngyös	,		4	-6	-9	5	Nyírlugos	,	folt
Balassagyarmat	,		4	-4	-7		Debrecen	,	
755 Salgótarján	,		3	-8	-10		Vásárosnamény	,	
Galyatető (932 m)	,	36	-2	-12			Záhony	,	folt
851 Kékestető (1000 m)	,	33	-5	-11	-12	4	Nyíregyháza	,	
Kompolt	,		3	-6	-8		Romhány	,	
Eger	,		3	-6	-9	6	Borsodnádasd	,	6
Putnok	,	folt	3	-6	-6		Jósvafő	,	5
Lillafüred	,	4	2	-4	-7		Szendrőlád	,	4
772 Miskolc	,	3	1	-4	-7	4	Hidasnémeti	,	8
Füged	,	6	0	-5	-8		Tokaj	,	6
Sárospatak	,	4	0	-2	-3	2	Szentendre	,	

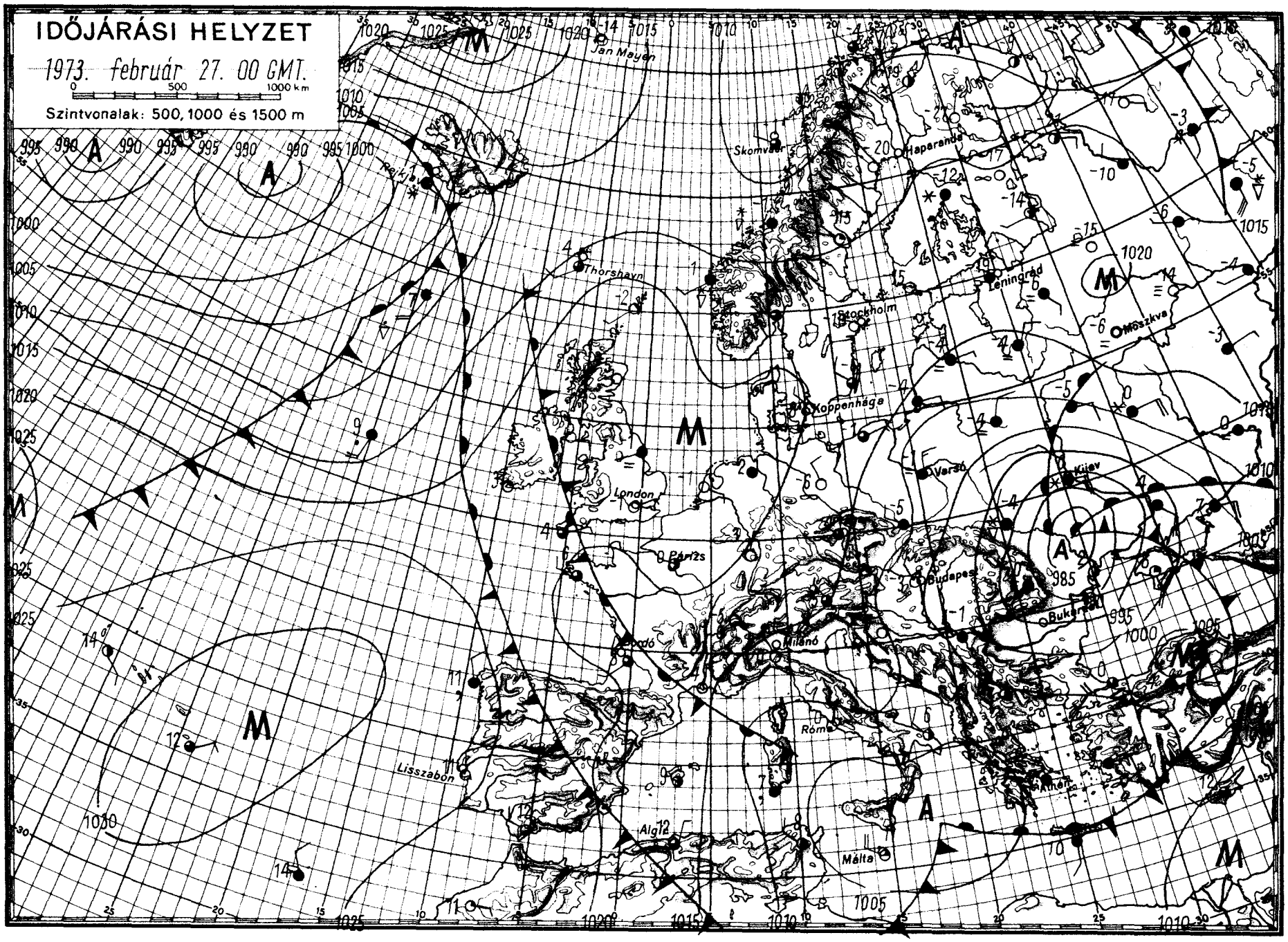

OFFSET-NYOMDA BUDAPEST

IDŐJÁRÁSI NAPIJELENTÉS

ЕЖЕДНЕВНЫЙ МЕТЕОРОЛОГИЧЕСКИЙ БЮЛЛЕТЕНЬ • DAILY WEATHER REPORT
BULLETIN QUOTIDIEN DE TEMPS • TÄGLICHER WETTERBERICHT

KIADJA: ORSZÁGOS METEOROLÓGIAI SZOLGÁLAT
Készíti: Központi Előrejelző Intézet Előrejelző Osztálya — Megrendelhető: Budapest, II., Kitaibel Pál u. 1.
Telefon: 353-500, Előrejelző Osztály: 150-410 — Megjelenik naponként — Évi előfizetési díja: 720,— Ft
Kiadásért felel: az OMSZ elnöke — Szerkesztésért felel: a KEI igazgatója

86. évfolyam 59. szám + Budapest + 1973. február 28. szerda

Az időjárási helyzet ma reggel és a várható időjárás:

Az Atlanti óceán északi térségéből származó különböző hőmérsékletű és nedvességtartalmú levegőhullámok, jelenleg a Brit szigeteket és a Skandináv-félszigetet érintik és ott okoznak felhős, szeles, csapadékos időjárást. A Szovjetunió európai területén egy délről északra gyorsan mozgó alacsony-nyomású légköri képződmény hatására felhős az ég és sokfelé havazik. Európa nyugati részei fölött magas-nyomású légköri képződmény épült fel. Így ott általában kevés a felhő, száraz, de hideg az idő. Ez a légköri képződmény fokozatosan keletre helyeződik át, így az elkövetkező időszakban a Kárpát-medencének és környékének időjárását is ez irányítja majd.

Hazánkban kedden a keleti megyékben erősen, másutt változóan felhős volt az ég. Szórványosan esett a hó, de a lehullott csapadékmennyiség sehol sem haladta meg az 1 mm-t. Napközben sem emelkedett a hőmérséklet 0, +5 foknál magasabbra. Ma hajnalra általában 0, -6 fokra hűlt le a levegő. Délelőtt országszerte szeles, hideg idő volt. Az északnyugati, északi szelet sokfelé kísérték viharos lökések. Különösen erős szél fujt a Dunántúl nyugati megyéiben, ahol az 50 km es átlagszelet 90 km t meghaladó lökések kísérték. 11 órakor -1 és +2 fok közötti hőmérsékleteket mutattak a hőmérők.

Ma 12 órakor Budapesten a hőmérséklet 2 fok volt, a tengerszintre átszámitott légnyomás 767 mm, mérsékelten emelkedik.

Várható időjárás csütörtök estig:

Kisebb felhőátvonulások, néhány helyen hózáporral.
Az élénk, időnként erős, helyenként viharos lökésekkel kisért északi szél csütörtökön lassan mérséklődik.
Az évszakhoz képest hideg idő.

Várható legalacsonyabb éjszakai hőmérséklet -3, -6,
legmagasabb nappali hőmérséklet csütörtökön: 0, +5 fok között.

Kerényi Nárcisz s.k.

A hőmérséklet napi középértéke és eltérése a 100 évi átlagtól /Budapesten/:

1973. II. 27. 0,0 C° -2,8 C°

1871 óta ezen a napon Budapesten előfordult:

legmagasabb hőmérséklet 17,8 C° /1914/,
legalacsonyabb hőmérséklet -11,2 C° /1955/.

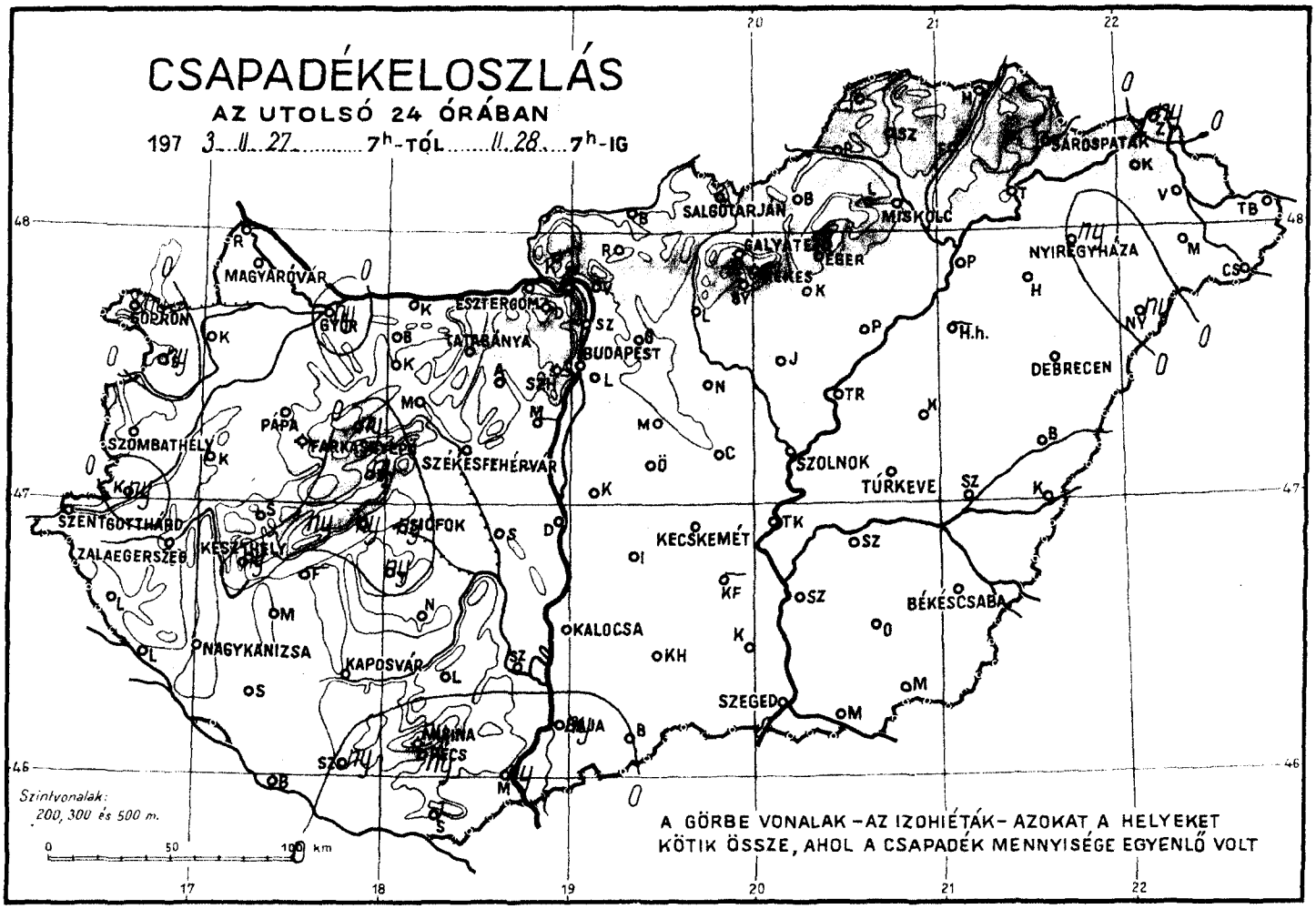
CSAPADÉKELOSZLÁS
AZ UTOLSÓ 24 ÓRÁBAN
197 3. II. 27. 7h-TÓL II. 28. 7h-IG
SALGÓTARJÁN
MISKOLC
SÁROSPATAK
NYIREGYHÁZA
DEBRECEN
HAJDÚSZOBOSZLÓ
MAGYARÓVÁR
SOPRON
GYŐR
ESZTERGOM
TATABÁNYA
BUDAPEST
SZOLNOK
TÚRKEVE
PAPA
SZOMBATHELY
SZÉKESFEHÉRVÁR
SZENTGOTTHÁRD
ZALAEGERSZEG
KESZTHELY
SIÓFOK
KECSKEMÉT
BÉKÉSCSABA
NAGYKANIZSA
KAPOSVÁR
KALOCSA
SZEGED
Szintvonalak:
200, 300 és 500 m.
A GÖRBE VONALAK – AZ IZOHIÉTÁK – AZOKAT A HELYEKET
KÖTIK ÖSSZE, AHOL A CSAPADÉK MENNYISÉGE EGYENLŐ VOLT

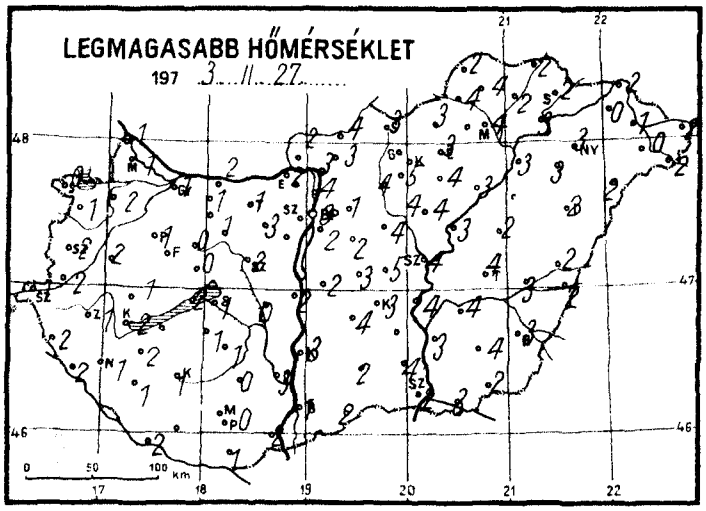
LEGMAGASABB HŐMÉRSÉKLET
197 3. II. 27.

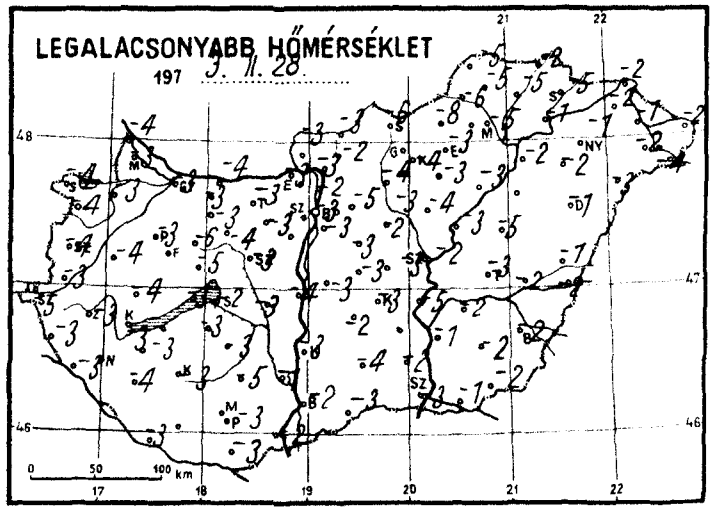
LEGALACSONYABB HŐMÉRSÉKLET
197 3. II. 28.

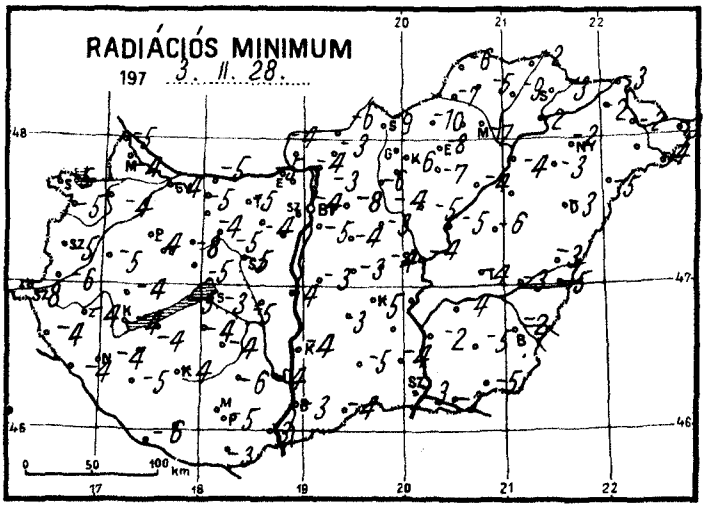
RADIÁCIÓS MINIMUM
197 3. II. 28.

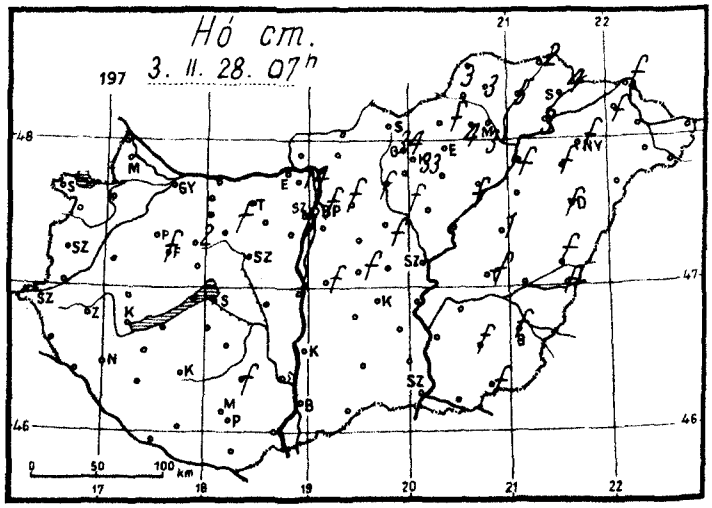
Hó cm.
197 3. II. 28. 07h

1973. február hó, 28. nap szerda

	Az utolsó 24 óra adatai						24 órai csapadék mm		Hó cm
	Csapadék (mm)	Hó cm	Hőmérsékleti szélsőségek: tegnapi nappali max.	Hőmérsékleti szélsőségek: éjszakai min.	Hőmérsékleti szélsőségek: min. 5 cm-en	Napsütés (óra) tegnap			
Mosonmagyaróvár	.		1	-3	-4	-	Rajka	.	
12822 Győr	ny ✳ ▽		1	-3	-4	3	Kapuvár	.	
825 Pápa	.		1	-3	-4	4	Bábolna	.	
805 Sopron	ny ✳ ▽		0	-4	-5	7	Komárom	.	
812 Szombathely	.		1	-4	-5	7	Káld	.	
910 Szentgotthárd	.		2	-2	-3	6	Sopronhorp.	ny ✳	
915 Zalaegerszeg	.		1	-4	-4		Körmend	ny ✳	
Lenti	.		2	-3	-4		Letenye	.	
925 Nagykanizsa	.		1	-2	-4	4	Sümeg	.	
920 Keszthely	ny ✳ ▽		2	-3	-4	5	Zirc	ny ✳	
Tihany	ny ✳		2	-3	-4		Kisbér	.	
935 Siófok	ny ✳ ▽		1	-2	-3	5	Mór	.	folt
942 Pécs	ny ✳		0	-3	-5	3	Alcsút	.	
Misinatető (534 m)	ny ✳	2	2	-2	-7	5	Esztergom	.	
Siklós	1 ✳		1	-3	-3		Dobogókő	.	4
Farkasgyepű (400 m)	.	folt	1	-6	-7		Fonyód	-	
Veszprém	ny		0	-5	-5		Tab	. ✳	
Tatabánya	.		1	-3	-5		Sárbogárd	.	
843 Budapest (Lőrinc)			2	-3	-5	4	Lengyel	.	
840 Budapest OMI		folt	3	-3	-4	5	Nagykónyi	.	
Budapest (Szabadságh., 474 m)	.	fo	0	-6	-	6	Marcali	.	
Martonvásár	-		-	-	-		Somogyszob	.	
Székesfehérvár	.		2	-3	-5		Kaposvár	.	
Dunaújváros	.	1	2	-4	-4		Barcs	.	
Szekszárd	.		3	-1	-4		Szigetvár	. ✳	
Mohács	ny ✳ ▽		2	-2	-3		Bácsalmás	.	
960 Baja	ny ✳ ▽		1	-2	-3	4	Kiskunhalas	.	
Kalocsa	.		3	-3	-4		Izsák	.	
Cegléd	.		5	-3	-4		Kunsztmiklós	.	
860 Szolnok	.		4	-2	-4	5	Örkény	.	
970 Kecskemét	.		3	-3	-5	6	Nagykáta	.	
Kiskunfélegyháza	-		-	-	-		Jászapáti	.	
982 Szeged	.		2	-3	-3	7	Tiszakécske	.	
Mezőhegyes	.	fo	2	-2	-5	3	Monor	.	
Orosháza	.	fo	4	-2	-5	6	Kistelek	.	
990 Békéscsaba	.	fo	3	-2	-2	1	Makó	.	
Túrkeve	.	fo	4	-3	-4	1	Szentes	.	
Berettyóújfalu	.	folt	2	-1	-3		Szarvas	.	
880 Debrecen	.	fo	2	-1	-3	1	Szeghalom	.	
892 Nyíregyháza	ny ✳	folt	3	-1	-2	0	Körösszakál	.	1
Kisvárda	.	folt	0	-2	-2	0	Tiszaroff	.	
Mátészalka	.		0	-2	-		Poroszló	.	folt
Tiszabecs	.		2	-2	-3		Karcag	.	1
Vác	.		3	-3	-4		Hortobágy	.	
Gödöllő	.	folt	1	-5	-8	5	Polgár	.	folt
Lőrinci	.	folt	4	-4	-6		Hajdúdorog	.	folt
Gyöngyös	.		5	-4	-6	4	Nyírlugos	ny ✳	
Balassagyarmat	.		4	-3	-6		Debrecen	.	
755 Salgótarján	.		3	-6	-9		Vásárosnamény	.	
Galyatető (932 m)	.	34	-1	-10			Záhony	ny ✳	folt
851 Kékestető (1000 m)	.	33	-4	-9	-10	4	Vámosmikola	.	
Kompolt	.		4	-3	-7	1	Romhány	.	
Eger	.		3	-3	-8	0	Borsodnádasd	.	
Putnok	.	folt	4	-6	-7		Jósvafő	.	3
Lillafüred	.	4	2	-7	-8		Szendrőlád	.	3
772 Miskolc	.	3	4	-5	-7	1	Hidasnémeti	.	2
Füged	.	5	2	-5	-9		Tokaj	.	3
Sárospatak	.	4	2	-5	-3	0	Szentendre	.	

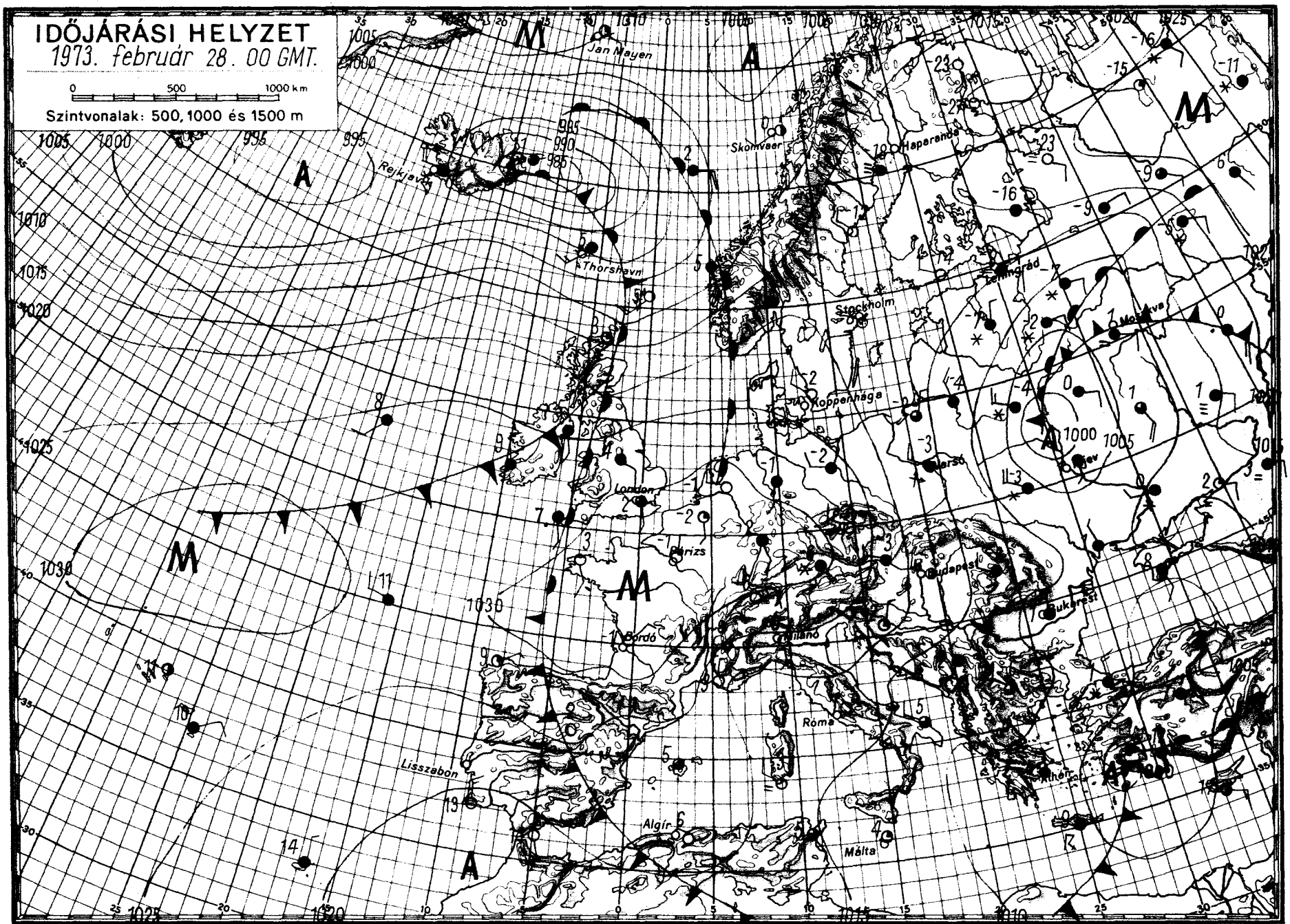
IDŐJÁRÁSI HELYZET
1973. február 28. 00 GMT.
0 500 1000 km
Szintvonalak: 500, 1000 és 1500 m
Jan Mayen
Reykjavik
Thorshavn
Skomvaer
Haparanda
Leningrád
Stockholm
Moszkva
Koppenhága
Berlin
Kijev
London
Párizs
Budapest
Bukarest
Bordó
Milánó
Róma
Athén
Lisszabon
Algír
Málta

...1973. február hó,
...1. nap csütörtök

		Az utolsó 24 óra adatai						24 órai csapadék mm		Hó cm
		Csapadék (mm)	Hó cm	Hőmérsékleti szélsőségek: tegnapi nappali max.	éjszakai min.	min. 5 cm-en	Napsütés (óra) tegnap			
	Mosonmagyaróvár	ny,	6	5	0	0	0	Rajka	1,	folt
12822	Győr	ny=	folt	5	0	0	0	Kapuvár	2	folt
825	Pápa	2=	folt	3	0	0	0	Bábolna	.	4
805	Sopron	ny	folt	7	1	0	1	Komárom	.=	4
812	Szombathely	2,=	folt	6	0	0	2	Káld	.	3
910	Szentgotthárd	2,	10	7	0	0	3	Sopronhorp.	1,	folt
915	Zalaegerszeg	1	5	7	1	0		Körmend	1=	5
	Lenti	ny	—	8	0	-1		Letenye	ny	folt
925	Nagykanizsa	ny=	8	8	0	-2	5	Sümeg	ny,=	5
920	Keszthely	ny,=	folt	6	0	0	2	Zirc	.=	10
	Tihany	ny=	folt	3	0	0		Kisbér	.=	8
935	Siófok	.=	4	4	0	-1	2	Mór	.	6
942	Pécs	.=	folt	5	-1	-1	1	Alcsút	.=	folt
	Misinatető (534 m)	.=	3	5	-1	-1	1	Esztergom	.	4
	Siklós	—						Dobogókő	ny*=	24
	Farkasgyepű (400 m)	1	12	6	-1	-1		Fonyód	.=	
	Veszprém	.=	folt	5	0	-1		Tab	.	folt
	Tatabánya	.	4	4	0	-1		Kőbánya	—	
843	Budapest (Lőrinc)	.=		7	-2	-2	4	Lengyel	.	3
840	Budapest OMI	.		8	0	0	8	Nagykónyi	.	folt
	Budapest (Szabadságh., 474 m)	.V=	16	6	-3	-3	8	Marcali	.	2
	Martonvásár	.	3	0	-2	-2	7	Somogyszob	.	4
	Székesfehérvár	.=	folt	6	-1	-1		Kaposvár	.=	6
	Dunaújváros	.=		6	-1	-1		Bőszénfa	.=	folt
	Szekszárd	.=		8	0	0		Szigetvár	.	
	Mohács	—						Bácsalmás	.	
960	Baja	.=		8	-1	-1	6	Kiskunhalas	.=	
	Kalocsa	.		6	-1	-1		Izsák	.	
	Cegléd	ny=		1	-1	-4	0	Kunsztmiklós	.=	
860	Szolnok	ny		0	-1	-1	0	Örkény	ny=	
970	Kecskemét	ny =		4	-1	-2	2	Nagykáta	.=	
	Kiskunfélegyháza	ny=,		2	-1	-2		Jászapáti	ny=V	
982	Szeged	.=		3	-1	-1	0	Tiszakécske	.	
	Mezőhegyes	.=		1	-2	-2	0	Monor	.=	
	Orosháza	.		1	-1	-3	0	Kistelek	.=	
990	Békéscsaba	.=		2	-1	-1	0	Makó	.	
	Túrkeve	ny=		0	-1	-2	0	Szentes	.	
	Berettyóújfalu	.		1	1	0		Szarvas	ny	
880	Debrecen	ny,=		1	0	-1	0	Szeghalom	.	
892	Nyíregyháza	ny,=	folt	2	0	0	0	Körösszakál	.	
	Kisvárda	.=	2	1	0	0	0	Tiszaroff	.=	
	Mátészalka	.	5	2	-2	-2		Poroszló	ny=,	
	Tiszabecs	.		3	-1	-1		Karcag	ny=	
	Vác	.=		6	-1	-2		Hortobágy	—	
	Gödöllő	.=		6	-3	-4	6	Polgár	ny=	
	Lőrinci	*nyV=	folt	0	-2	-2		Hajdúdorog	.	
	Gyöngyös	.		0	-1	-2	0	Nyírlugos	—	
	Balassagyarmat	ny *	2	0	-2	-2		Csenger	.	5
755	Salgótarján	.		5	-3	-4		Vásárosnamény	.	4
	Galyatető (932 m)	.	20	0	-6	—		Záhony	ny*	4
851	Kékestető (1000 m)	.=	18	2	-4	-5	7	Kisvárda	.	3
	Kompolt	ny=		0	-1	-3	0	Romhány	ny*=	folt
	Eger	1,		3	-2	-3	1	Borsodnádasd	—	
	Putnok	ny=		0	-1	-2		Jósvafő	.	
	Lillafüred	.=		4	-3	-4		Szendrőlád	.=	folt
772	Miskolc	ny*=		3	-2	-2	0	Hidasnémeti	.=	
	Fügöd	.		1	-1	-1		Tokaj	.=	folt
	Sárospatak	ny,	folt	5	-1	-1	3	Szentendre	ny=	folt

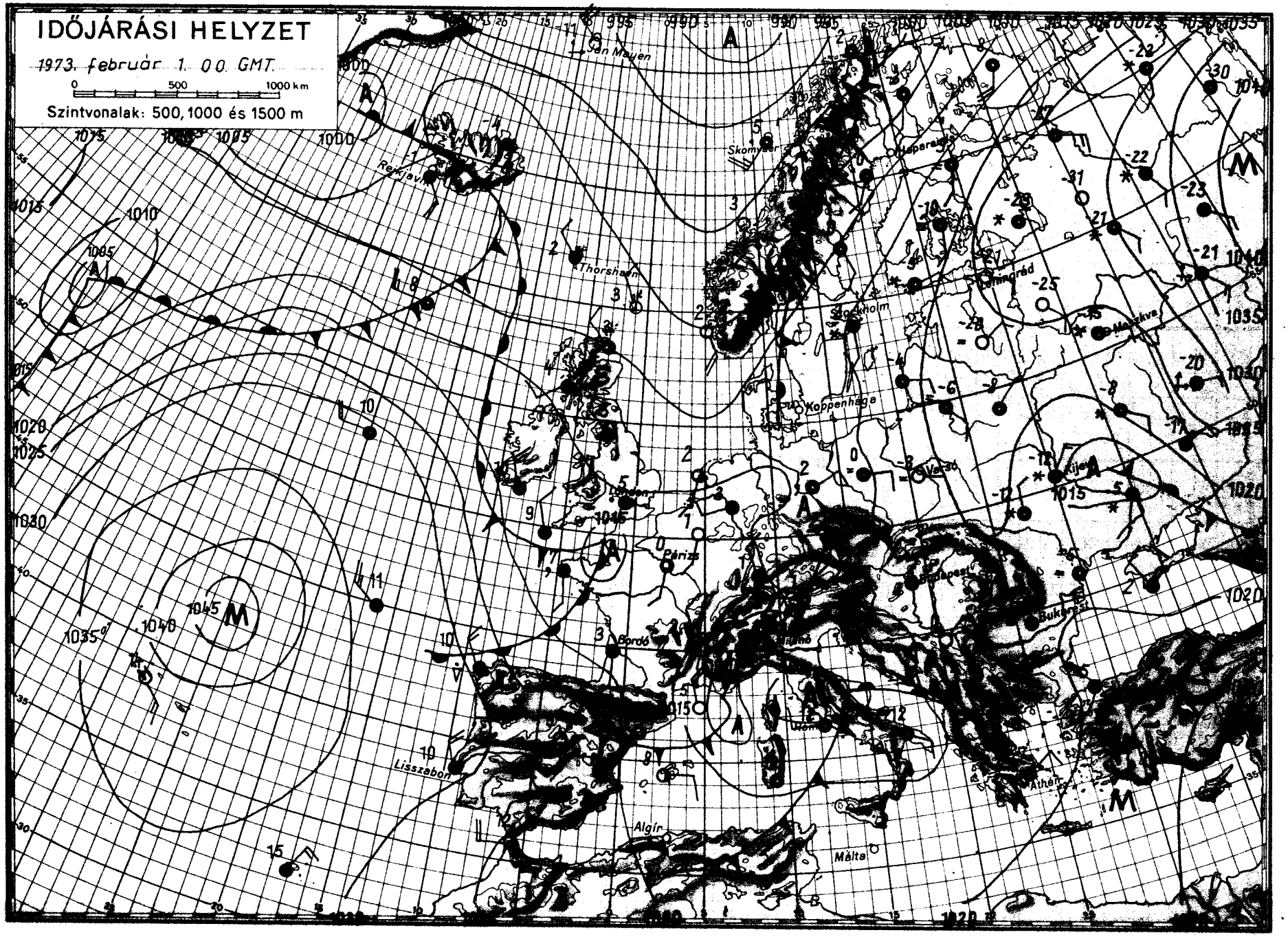
IDŐJÁRÁSI HELYZET
1973. február 1. 00. GMT
0 500 1000 km
Szintvonalak: 500, 1000 és 1500 m
Jan Mayen
Reykjavik
Thorshavn
Skomvaer
Haparanda
Stockholm
Leningrád
Moszkva
Koppenhága
London
Párizs
Bordó
Lisszabon
Algír
Málta
Athén
Bukarest
Budapest

IDŐJÁRÁSI NAPIJELENTÉS

ЕЖЕДНЕВНЫЙ МЕТЕОРОЛОГИЧЕСКИЙ БЮЛЛЕТЕНЬ • DAILY WEATHER REPORT
BULLETIN QUOTIDIEN DE TEMPS • TÄGLICHER WETTERBERICHT

KIADJA: ORSZÁGOS METEOROLÓGIAI SZOLGÁLAT
Készíti: Központi Előrejelző Intézet Előrejelző Osztálya — Megrendelhető: Budapest, II., Kitaibel Pál u. 1.
Telefon: 353-500, Előrejelző Osztály: 150-410 — Megjelenik naponként — Évi előfizetési díja: 720,— Ft
Kiadásért felel: az OMSZ elnöke — Szerkesztésért felel: a KEI igazgatója

86. évfolyam 60. szám + Budapest + 1973. március 1, csütörtök

Az időjárási helyzet ma reggel és a várható időjárás:

A sarkvidéki eredetü hideg levegő nyomában északnyugati, nyugati szél lel enyhébb és nedvesebb levegő áramlik Nyugat-Európán át Közép-Európa fölé. Hatására Közép-Európában szórványosan havazik, a Brit-szigeteken és az Északi-tenger környékén többfelé esik az eső. Az enyhe levegővel elárasztott területeken a legmagasabb nappali hőmérséklet szerdán általában 1, 3 fokkal volt magasabb az elmult 10 év átlagánál. A következő 36 óra folyamán az enyhébb levegő hatása tovább növekszik a Kárpát-medence időjárásának alakitásában.

Hazánkban szerdán változóan felhős, szeles, hideg idő volt. A nap 4, 8 órán át sütött. A hőmérséklet napközben 0, +6 fokig emelkedett. Az éjszakai óráktól kezdve nyugat felől megnövekedett a felhőzet és a kora reggeli órákban Baja-Pécs térségében jelentéktelen mennyiségü hó hullott. Csütörtök hajnalra a megnövekedett felhőzet miatt általában csak 0, -6, az Északi-Középhegység derültebb vidékén azonban -7, -12 fokig hült le a levegő. Ma délelőtt felhős, vagy erősen felhős volt az ég, néhány helyről ujabb kisebb havazást jelentettek. A hőmérséklet 11 órakor az ország területén 0, +4 fok között váltakozott.

Ma 12 órakor Budapesten a hőmérséklet 2 fok, a tengerszintre átszámitott légnyomás 769 mm, alig változik.

Várható időjárás péntek estig:
Tulnyomóan felhős idő, többfelé kisebb havazás, hószállingózás
Időnként élénk, néhány helyen még erős északnyugati, nyugati szél.
Várható legalacsonyabb éjszakai hőmérséklet: 0, -5,
legmagasabb nappali hőmérséklet pénteken: +2, +7 fok között.

Vadkerti Ferenc sk.
TÁVELŐREJELZŐ OSZTÁLY

TÁVOLABBI KILÁTÁSOK KEDD REGGELIG
Lassan mérséklődő nyugati széllel felhőátvonulások, legfeljebb futó záporok. A reggeli órákban helyenként ködképződés. Legalacsonyabb hajnali hőmérséklet -5, 0 fok között. Legmagasabb nappali hőmérséklet eleinte +2, +7, később +5, +10 fok között.
Jelentős mennyiségü /legalább 5 mm/ csapadék az ország területének 20 százalékán várható.

ATMOSPHERIC SCIENCES LIBRARY
OCT 9 1973
N.O.A.A.
U. S. Dept. of Commerce

A hőmérséklet napi középértéke és eltérése a 100 évi átlagtól /Budapesten/

1973. II. 28.:	0,4 C°	-2,7 C°

1871 óta ezen a napon Budapesten előfordult:

legmagasabb hőmérséklet	17,2 C° /1927/,
legalacsonyabb hőmérséklet	-12,1 C° /1963/,

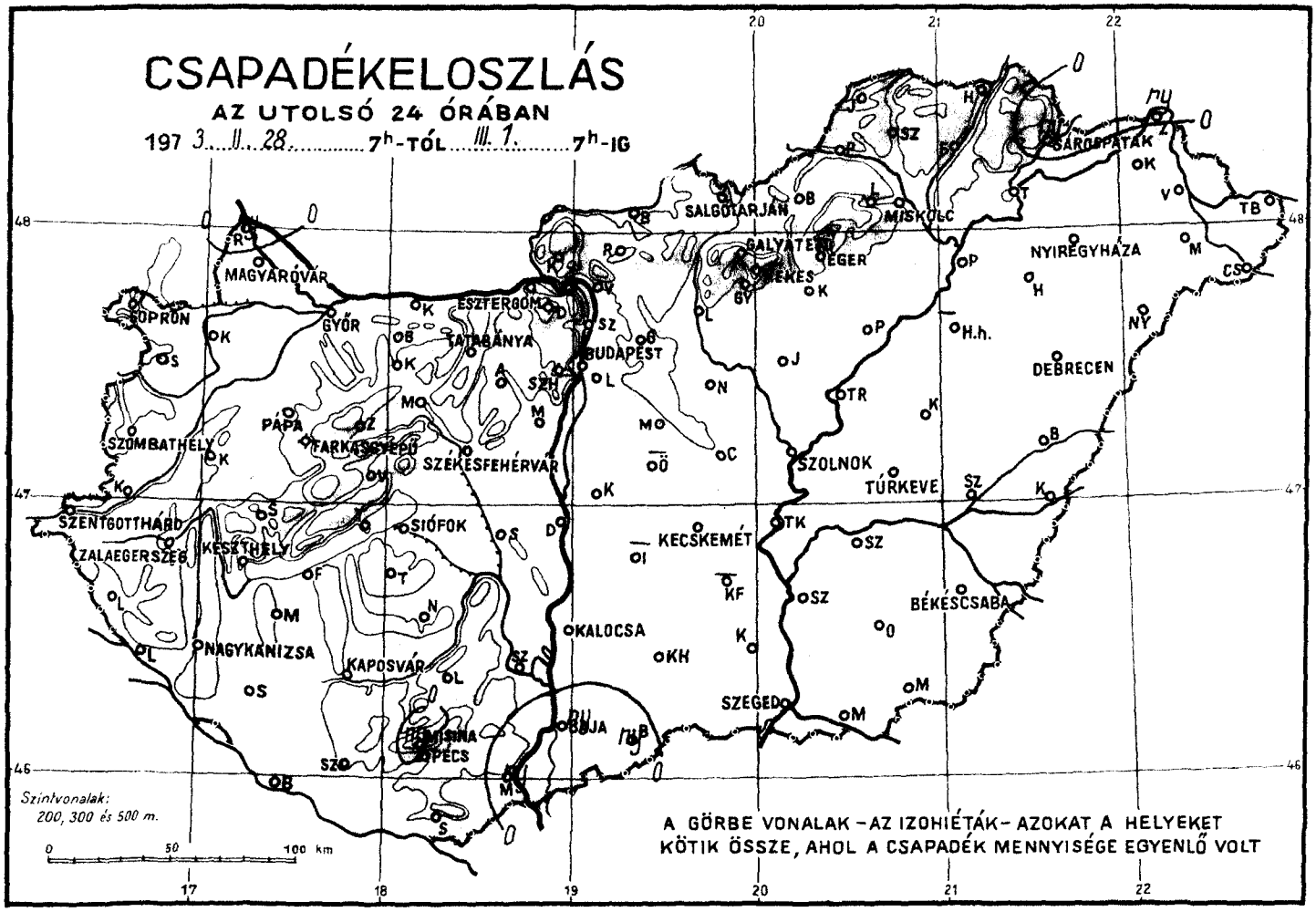
CSAPADÉKELOSZLÁS
AZ UTOLSÓ 24 ÓRÁBAN
197 3. II. 28. 7h-TÓL III. 1. 7h-IG
SOPRON
MAGYARÓVÁR
GYŐR
ESZTERGOM
TATABÁNYA
BUDAPEST
SZOMBATHELY
PÁPA
TARKÁNYSZÉPLAK
SZÉKESFEHÉRVÁR
SZENTGOTTHÁRD
ZALAEGERSZEG
KESZTHELY
SIÓFOK
NAGYKANIZSA
KAPOSVÁR
PÉCS
SZOLNOK
TÚRKEVE
KECSKEMÉT
OKALOCSA
BÉKÉSCSABA
SZEGED
DEBRECEN
NYIREGYHÁZA
MISKOLC
SALGÓTARJÁN
GALYATETŐ
EGER
SÁROSPATAK
Szintvonalak:
200, 300 és 500 m.
0 50 100 km
A GÖRBE VONALAK – AZ IZOHIÉTÁK – AZOKAT A HELYEKET
KÖTIK ÖSSZE, AHOL A CSAPADÉK MENNYISÉGE EGYENLŐ VOLT

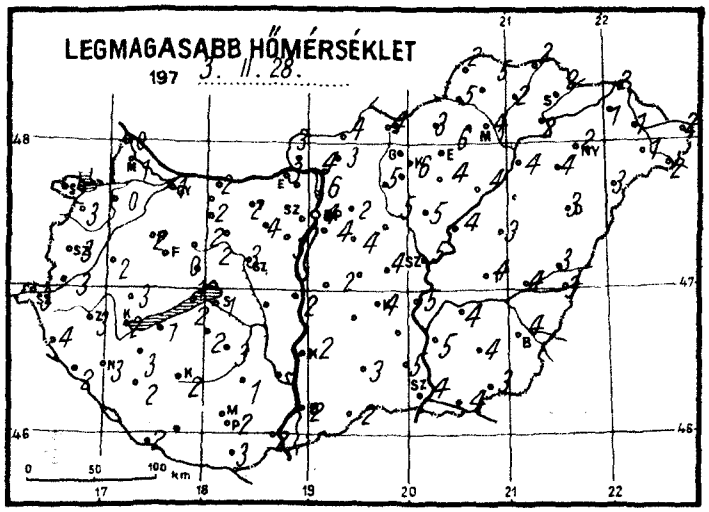
LEGMAGASABB HŐMÉRSÉKLET
197 3. II. 28.
0 50 100 km

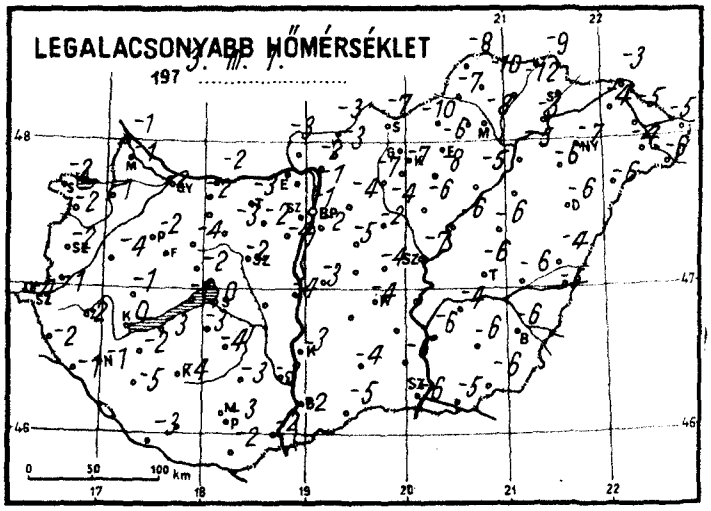
LEGALACSONYABB HŐMÉRSÉKLET
197 3. III. 1.
0 50 100 km

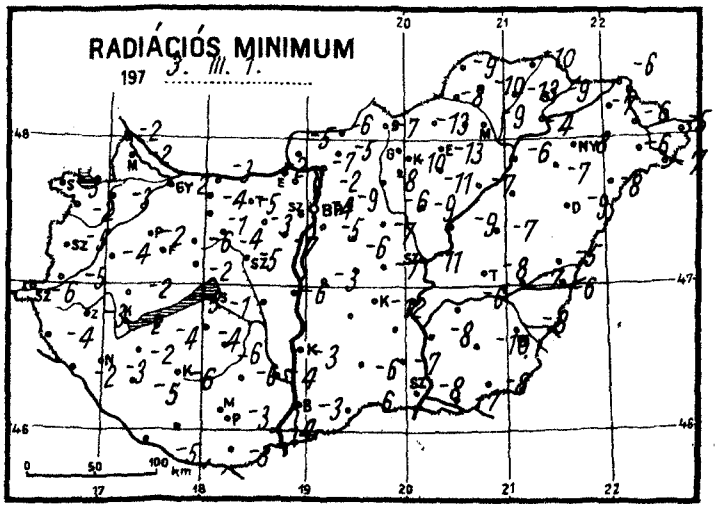
RADIÁCIÓS MINIMUM
197 3. III. 1.
0 50 100 km

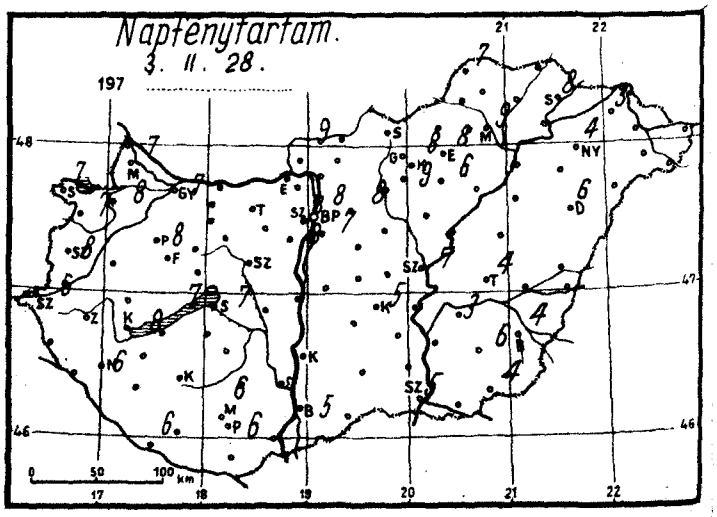
Napfénytartam.
3. II. 28.
197
0 50 100 km

IDŐJÁRÁSI NAPIJELENTÉS

ЕЖЕДНЕВНЫЙ МЕТЕОРОЛОГИЧЕСКИЙ БЮЛЛЕТЕНЬ • DAILY WEATHER REPORT
BULLETIN QUOTIDIEN DE TEMPS • TÄGLICHER WETTERBERICHT

KIADJA: ORSZÁGOS METEOROLÓGIAI SZOLGÁLAT
Készíti: Központi Előrejelző Intézet Előrejelző Osztálya — Megrendelési cím: Budapest, II., Kitaibel Pál u. 1.
Telefon: 353-500, Előrejelző Osztály: 150-410 — Megjelenik naponként — Évi előfizetési díja: 720,— Ft
Kiadásért felel: az OMSZ elnöke — Szerkesztésért felel: a KEI igazgatója

86. évfolyam 61. szám + Budapest + 1973. március 2. péntek

Az időjárási helyzet ma reggel és a várható időjárás:

Közép-Európában az elmult 24 órában lassu melegedés kezdődött. A terület fölé enyhébb, kissé szárazabb levegő érkezett, és igy a felmelegedés ismét elérte az évszaknak megfelelőt. Nyugat-Európát időközben ujra hüvösebb levegő árasztotta el, de ennek a levegőnek a mozgása egyre lassul, mivel mögötte, az Atlanti-óceán felett egy erőteljes, gyorsan mozgó ciklon mozgását lefékezte. A Szovjetunió európai területének középső részén a hideg sarkvidéki, és az enyhe, nedves levegő keveredése miatt nagy területen havazik, a hőmérséklet az évszaknak megfelelő alatt van.

Hazánkban csütörtökön változóan felhős volt az ég, a nap 1, 8 órán át sütött. Csak kevés helyről jelentettek kisebb havazást, hószállingózást. A lehullott csapadék mennyisége még az 1 mm-t sem érte el. A legmagasabb nappali hőmérséklet +2, +8 fok között alakult. Ma hajnalra az ország legnagyobb részén +2, -3 fokig hült le a levegő, de az északkeleti megyékből -4, -7 fokos fagyokat jelentettek. Délelőtt változóan felhős, száraz idő volt. A szél több helyen megélénkült. A hőmérséklet 11 órakor 3 és 7 fok között volt.

Ma 12 órakor Budapesten a hőmérséklet 6 fok, a tengerszintre átszámitott légnyomás 765 mm, gyengén süllyed.

Várható időjárás szombat estig:

Változóan felhős idő, pénteken csapadék nélkül, szombaton szórványosan esővel, havasesővel, havazással.
Mérsékelt, időnként élénk, nyugati, északnyugati szél.

Várható legalacsonyabb éjszakai hőmérséklet: -2, +3 fok között,
északkeleten helyenként -5 fok közelében,
legmagasabb nappali hőmérséklet szombaton: +4, +9 fok között.

Bóna Márta s.k.

A hőmérséklet napi középértéke és eltérése a 100 évi átlagtól /Budapesten/:

1973. III.1.:	+2,6 C°	-0,6 C°

1871 óta ezen a napon Budapesten előfordult:

legmagasabb hőmérséklet	16,7 C° /1959/,
legalacsonyabb hőmérséklet	-14,1 C° /1963/.

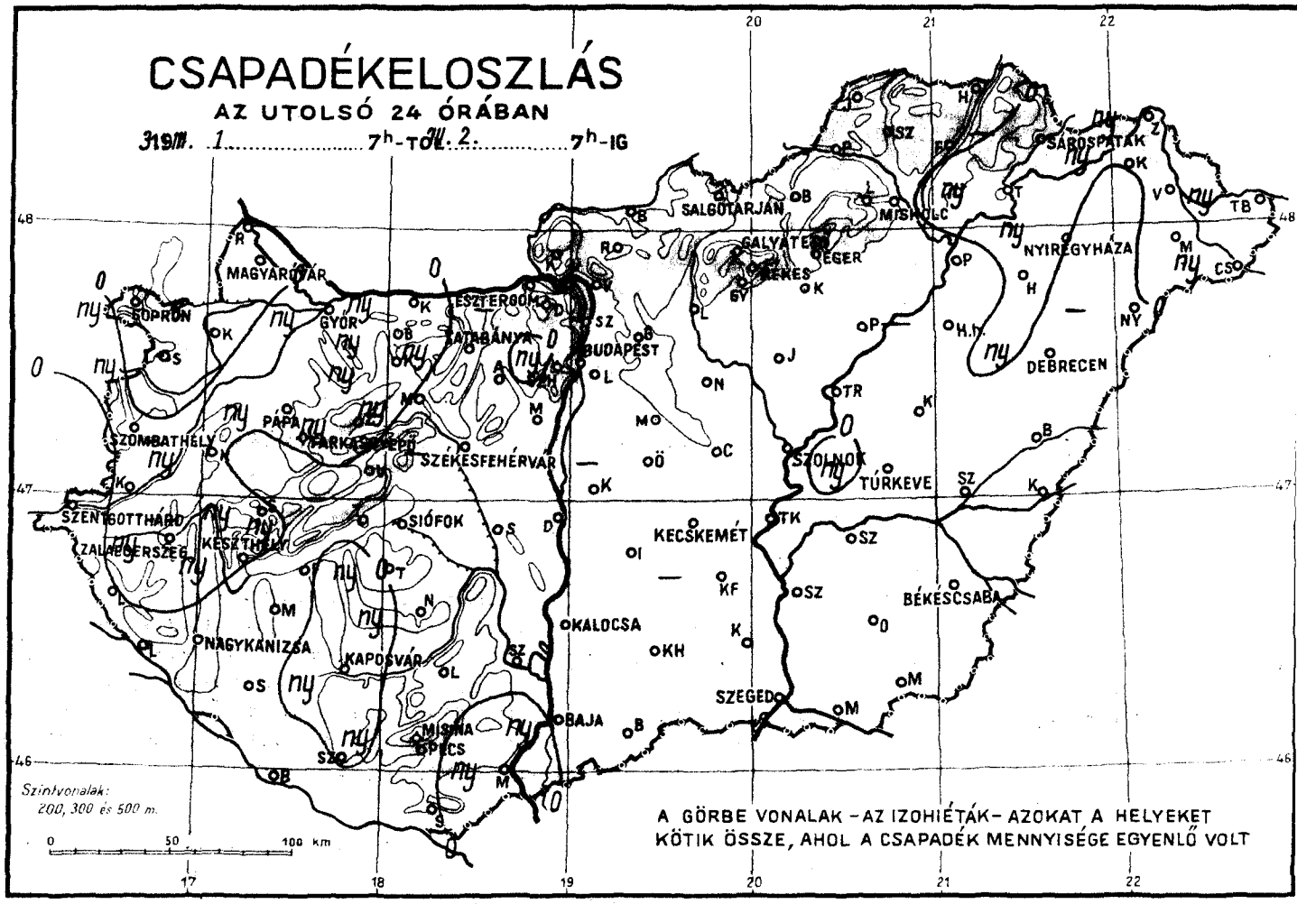
CSAPADÉKELOSZLÁS
AZ UTOLSÓ 24 ÓRÁBAN
1971. III. 1. 7h-TÓL III. 2. 7h-IG
SOPRON
MAGYARÓVÁR
GYŐR
ESZTERGOM
SALGÓTARJÁN
MISKOLC
SÁROSPATAK
NYÍREGYHÁZA
DEBRECEN
BUDAPEST
SZOMBATHELY
PAPA
TATABÁNYA
SZÉKESFEHÉRVÁR
SZOLNOK
TÚRKEVE
SZENTGOTTHÁRD
ZALAEGERSZEG
KESZTHELY
SIÓFOK
KECSKEMÉT
BÉKÉSCSABA
NAGYKANIZSA
KAPOSVÁR
KALOCSA
SZEGED
MOHÁCS
BAJA
PÉCS
Szintvonalak:
200, 300 és 500 m.
0 50 100 km
A GÖRBE VONALAK – AZ IZOHIÉTÁK – AZOKAT A HELYEKET
KÖTIK ÖSSZE, AHOL A CSAPADÉK MENNYISÉGE EGYENLŐ VOLT

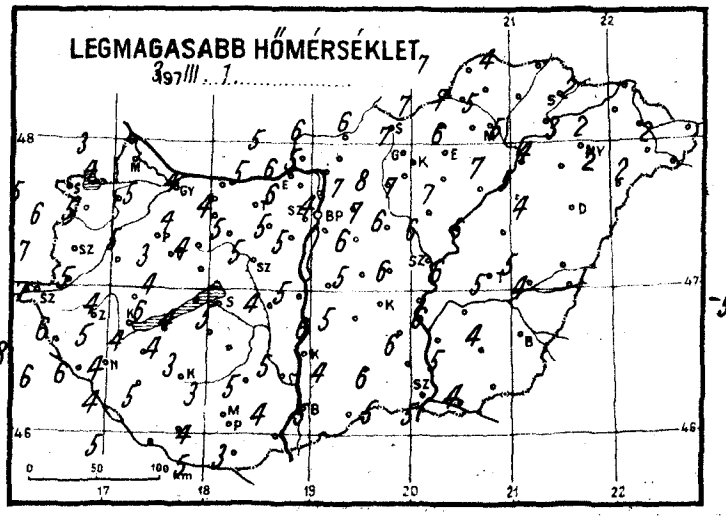
LEGMAGASABB HŐMÉRSÉKLET
1971. III. 1.

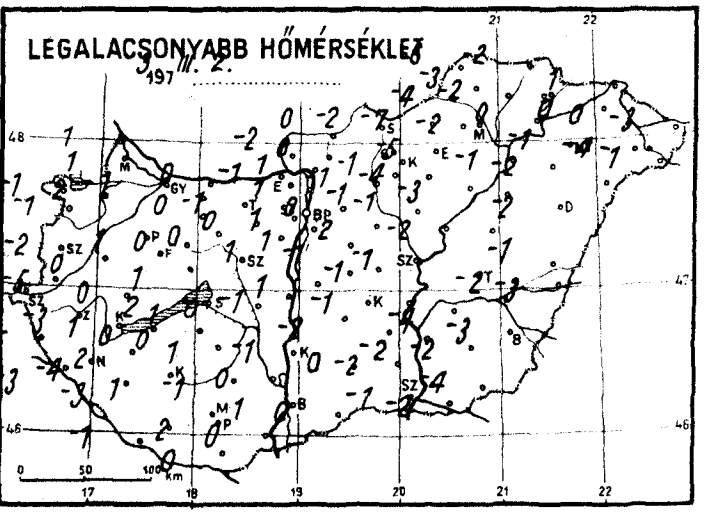
LEGALACSONYABB HŐMÉRSÉKLET
1971. III. 2.

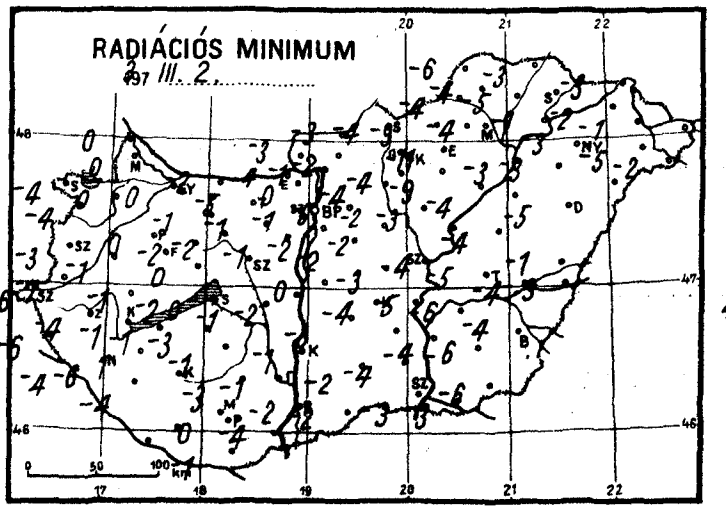
RADIÁCIÓS MINIMUM
1971. III. 2.

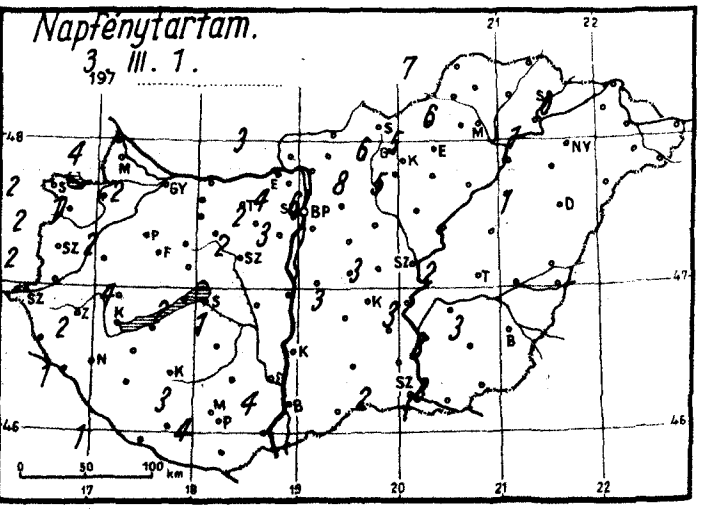
Napfénytartam.
1971. III. 1.

1973. március hó,
2. péntek

		Az utolsó 24 óra adatai						24 órai csapadék mm	Hó cm
		Csapadék (mm)	Hó	Hőmérsékleti szélsőségek: tegnapi nappali max.	éjszakai min.	min. 5 cm-en	Napsütés (óra) tegnap		
	Mosonmagyaróvár	•		4	1	0	4		
12822	Győr	ny*		5	1	0	2		
825	Pápa	ny*		5	1	0	2		
805	Sopron	ny*		5	-1	-4	2		
812	Szombathely	•		7	-2	-3	2		
910	Szentgotthárd	•		7	-5	-6	4		
915	Zalaegerszeg	ny* ▽		6	-3	-4			
	Lenti	•		8	-5	-6			
925	Nagykanizsa	•		6	-4	-6	1		
920	Keszthely	ny*		5	1	-1	2		
	Tihany	•		6	2	-2			
935	Siófok	•		4	1	0	2		
942	Pécs	•		4	2	0	4		
	Misinatető (534 m)	ny*	folt	-1	-2	-2	3		
	Siklós	•		5	0	-1			
	Farkasgyepű (400 m)	•		2	-2	-3			
	Veszprém	•		4	1	0			
	Tatabánya	ny*		4	-1	-5		N.hőrcsög	
843	Budapest (Lőrinc)	•		5	1	-2	3		
840	Budapest OMI	ny* ▽		5	1	-1	4		
	Budapest (Szabadságh., 474 m)	•		1	-1	-3	2		
	Martonvásár	•		5	1	-1	2		
	Székesfehérvár	–		–	–	–			
	Dunaújváros	•	folt	4	-1	-2		Homokszt.	gy.
	Szekszárd	•		5	0	-1			
	Mohács	ny*		3	0	-4			
960	Baja	ny* ▽		4	1	-2	4		
	Kalocsa	•		5	-1	-1			
	Cegléd	•		5	-1	-3			
860	Szolnok	•	=	6	-1	-4	3		
970	Kecskemét	•	=	5	-1	-4	3		
	Kiskunfélegyháza	–		–	–	–			
982	Szeged	•		5	-1	-3	2		
	Mezőhegyes	•	⌊	4	-4	-6	3		
	Orosháza	•	folt	5	-2	-6	3		
990	Békéscsaba	•	=	4	-3	-4	3		
	Túrkeve	ny*		6	–	-5	2		
	Berettyóújfalu	•		5	-1	-1			
880	Debrecen	ny*	= folt	4	-2	-5	1		
892	Nyíregyháza	ny*	=	4	-1	-3	1		
	Kisvárda	ny*		3	0	-2	0		
	Mátészalka	•		2	-4	-5			
	Tiszabecs	ny*		2	-3	–			
	Vác	•		6	1	-1			
	Gödöllő	•		4	0	-5	6		
	Lőrinci	•	⌊	7	-1	-4			
	Gyöngyös	•		8	-1	-4	8		
	Balassagyarmat	•		6	0	-3		Pátyod	
755	Salgótarján	•		6	-2	-4			
	Galyatető (932 m)	•	30	0	-9				
851	Kékestető (1000 m)	•	28	-2	-5	-6	6	Vámosmikola	
	Kompolt	•		7	-4	-9	5		
	Eger	•		6	-5	-11	5		
	Putnok	•	folt	7	-4	-4			
	Lillafüred	•	folt	6	-4	-6			
772	Miskolc	•	= folt	6	-2	-4	6		
	Füged	•	4	5	-2	-5			
	Sárospatak	–		–	–	–			

Rajka	•		
Kapuvár	•		
Bábolna	–		
Komárom	ny*		
Káld	ny*		
Sopronhorp.	ny*		
Körmend	•		
Letenye	•		
Sümeg	ny*		
Zirc	ny*	folt	
Kisbér	ny*		
Mór	ny*	folt	
Alcsút	•		
Esztergom	•		
Dobogókő	–		
Fonyód	•		
Tab	ny*		
Sárbogárd	•		
Lengyel	•		
Nagykónyi	ny*		
Marcali	•		
Somogyszob	•		
Kaposvár	ny*		
Bárcs	•		
Szigetvár	•		
Bácsalmás	•	⌊	
Kiskunhalas	•		
Izsák	•		
Kunsztmiklós		folt	
Örkény	–		
Nagykáta	•		
Jászapáti	•	⌊	
Tiszakécske	•		
Monor	•		
Kistelek	•		
Makó	•		
Szentes	•		
Szarvas	•		
Szeghalom	•	⌊	
Kőrösszakál	•	folt	
Tiszaroff	•		
Poroszló	•	⌊	
Karcag	•	lepel	
Hortobágy	–		
Polgár	•	folt	
Hajdúdorog	•		
Nyírlugos	–		
Csenger	ny*	lepel	
Vásárosnamény			
Záhony	ny*	folt	
Mátyfalva	•		
Romhány	•		
Borsodnádasd	•	⌊	folt
Jósvafő	•		folt
Szendrőlád	•		folt
Hidasnémeti	•		
Tokaj	ny*	folt	
Szentendre	•		

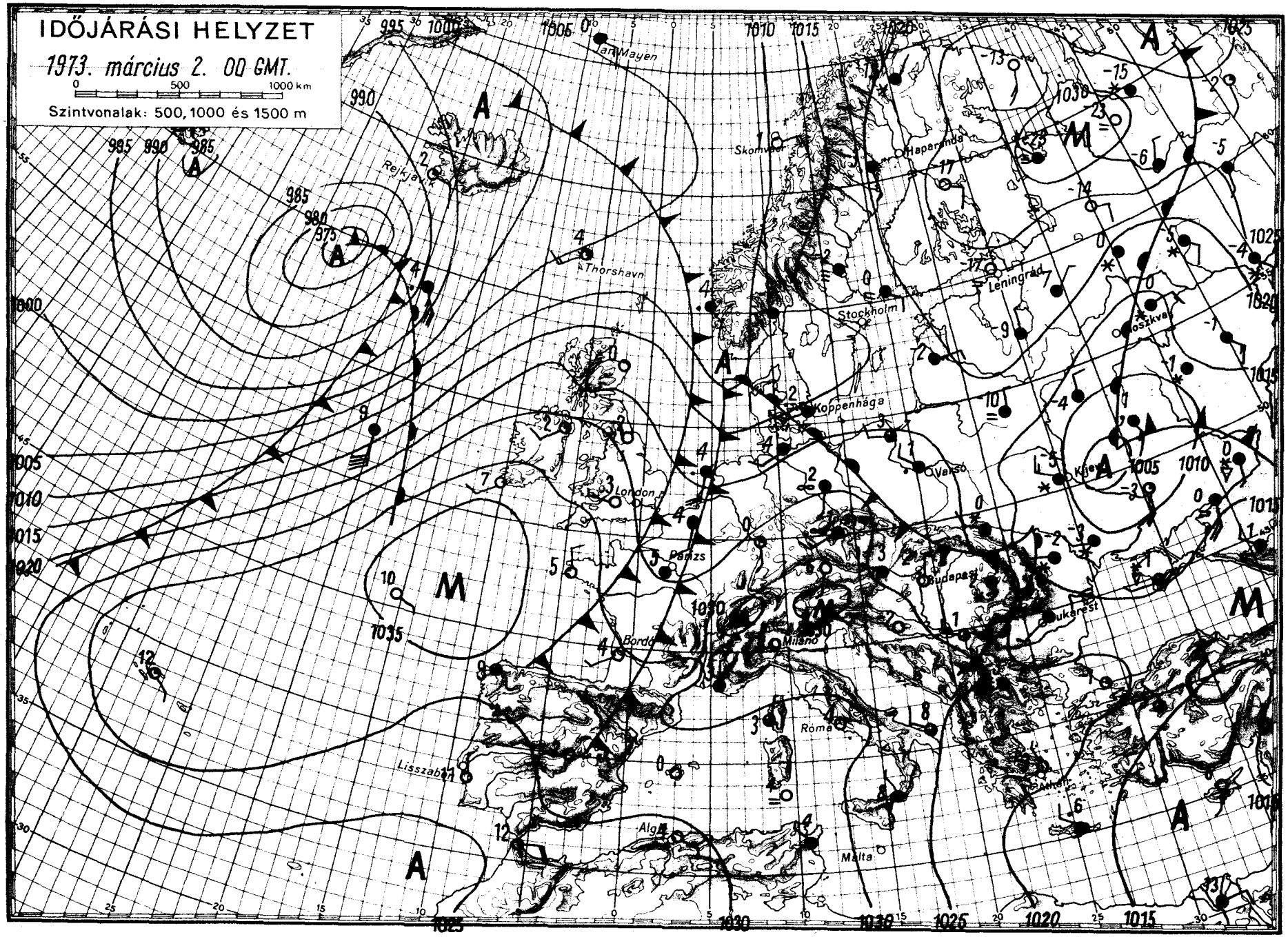
IDŐJÁRÁSI HELYZET
1973. március 2. 00 GMT.
0 500 1000 km
Szintvonalak: 500, 1000 és 1500 m
Jan Mayen
Reykjavik
Thorshavn
Skomvær
Haparanda
Leningrád
Moszkva
Stockholm
Koppenhága
Varsó
Kijev
London
Párizs
Bordeaux
Milano
Budapest
Bukarest
Róma
Athén
Málta
Algír
Lisszabon

IDŐJÁRÁSI NAPIJELENTÉS

ЕЖЕДНЕВНЫЙ МЕТЕОРОЛОГИЧЕСКИЙ БЮЛЛЕТЕНЬ • DAILY WEATHER REPORT
BULLETIN QUOTIDIEN DE TEMPS • TÄGLICHER WETTERBERICHT

KIADJA: ORSZÁGOS METEOROLÓGIAI SZOLGÁLAT
Készíti: Központi Előrejelző Intézet Előrejelző Osztálya — Megrendelhető: Budapest, II., Kitaibel Pál u. 1.
Telefon: 353-500, Előrejelző Osztály: 150-410 — Megjelenik naponként — Évi előfizetési díja: 720,— Ft
Kiadásért felel: az OMSZ elnöke — Szerkesztésért felel: a KEI igazgatója

86. évfolyam 62.szám + Budapest + 1973. március 3.szombat

Az időjárási helyzet ma reggel és a várható időjárás:

Az óceán felől érkező újabb enyhe, páradús légtömegek ma hajnalban a Brit-szigeteken és a Skandináv-félsziget déli részén többfelé esőt, valamint néhány fokos melegedést okoztak. Ugyancsak enyhült az időjárás Közép-Európában is, az elmúlt napon a maximum hőmérséklet 2, 5 fokkal magasabb volt, mint az utóbbi tiz év átlaga. Az enyhülést általában élénk, sőt helyenként ismét erős szél és többfelé eső, havas eső kisérte. A Szovjetunió európai területének nagy részén télies az idő, sokfelé havazott. A Kárpát-medence változékony időjárását továbbra is az északnyugat felől áramló különböző hőmérsékletü léghullámok határozzák meg.

Hazánkban pénteken felhőátvonulások voltak, általában 5, 9 órán át sütött a nap. Az elmúlt 24 órában főként a nyugati megyékben fordultak elő kisebb esők, néhány helyen hózápor is keletkezett. A hőmérséklet napközben a több órás napsütés hatására 6, 11 fokig emelkedett. Szombat hajnalra szeszélyes területi eloszlásban -4, +3 fokig hült le a levegő. Délelőtt erősen felhős, vagy borult, szeles idő volt, több helyről jelentettek kisebb esőt, északkeleten egy-két helyen havazott. A hőmérséklet 11 órakor 1 és 7 fok között váltakozott.

Ma 12 órakor Budapesten a hőmérséklet 5 fok, a tengerszintre átszámitott légnyomás 766 mm, alig változik.

Várható időjárás vasárnap estig:

Időnként megnövekvő felhőzet, többfelé futó eső, egy-két helyen havas eső, kisebb havazás.
Élénk, időnként erős északnyugati, nyugati szél.
Változékony, enyhe idő.
Várható legalacsonyabb éjszakai hőmérséklet: -1, +4,
legmagasabb nappali hőmérséklet vasárnap: 5, 10 fok között lesz.

Dunay Sándorné s.k.

A hőmérséklet napi középértéke és eltérése a 100 évi átlagtól /Budapesten/ :

1973. III. 2. :	5,5	+ 2,4

1871 óta ezen a napon Budapesten előfordult:

legmagasabb hőmérséklet	16,6 C° /1927/
legalacsonyabb hőmérséklet	-19,1 C° /1886/

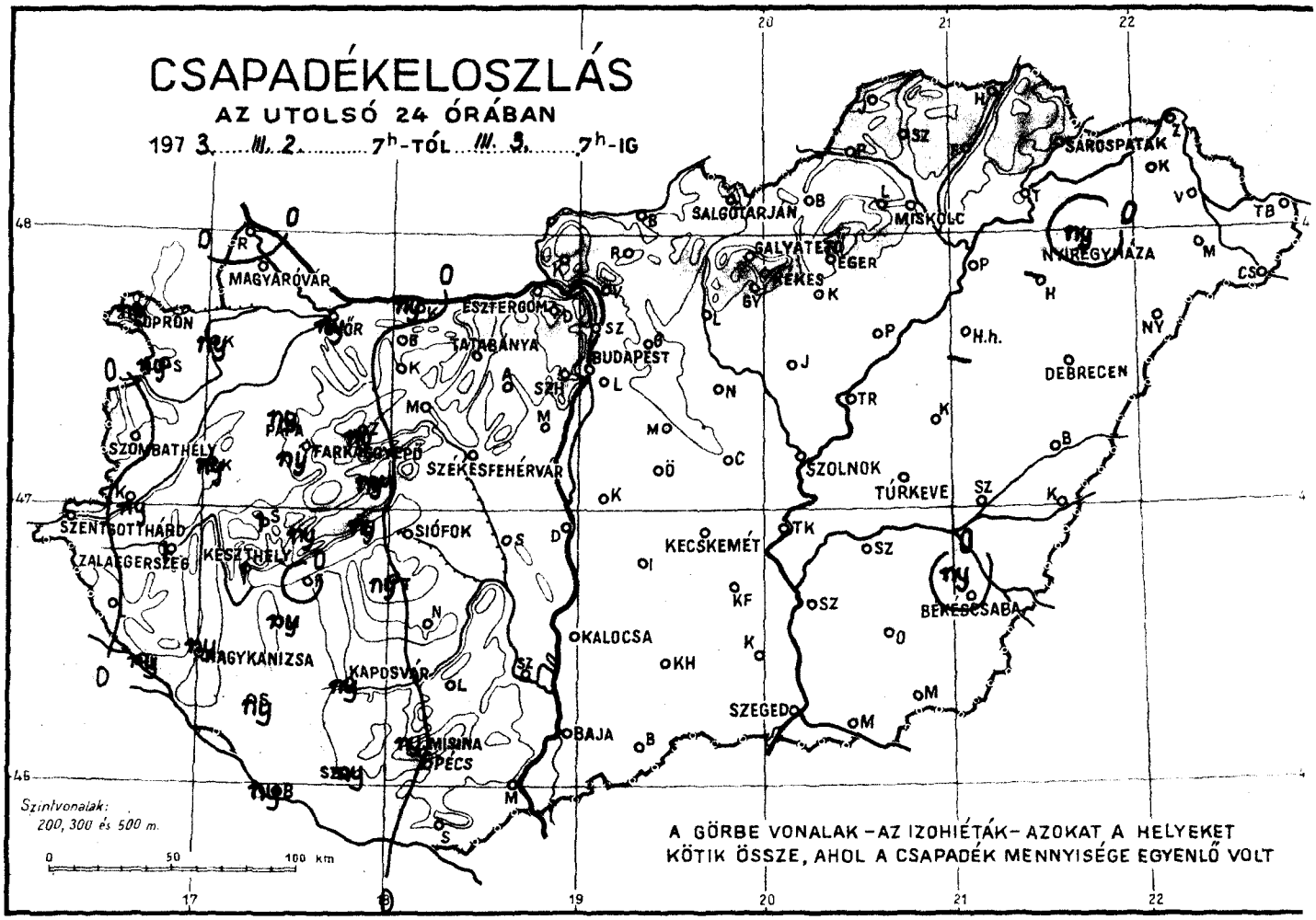
CSAPADÉKELOSZLÁS
AZ UTOLSÓ 24 ÓRÁBAN
197 3. III. 2. 7h-TÓL III. 3. 7h-IG
SOPRON
MAGYARÓVÁR
ESZTERGOM
TATABÁNYA
BUDAPEST
SZOMBATHELY
SZÉKESFEHÉRVÁR
SIÓFOK
SZENTGOTTHÁRD
ZALAEGERSZEG
KESZTHELY
NAGYKANIZSA
KAPOSVÁR
PÉCS
BAJA
KALOCSA
KECSKEMÉT
SZEGED
SZOLNOK
TÚRKEVE
BÉKÉSCSABA
DEBRECEN
NYÍREGYHÁZA
MISKOLC
SALGÓTARJÁN
GALYATETŐ
EGER
EKES
SÁROSPATAK
Szintvonalak:
200, 300 és 500 m.
0 50 100 km
A GÖRBE VONALAK – AZ IZOHIÉTÁK – AZOKAT A HELYEKET
KÖTIK ÖSSZE, AHOL A CSAPADÉK MENNYISÉGE EGYENLŐ VOLT

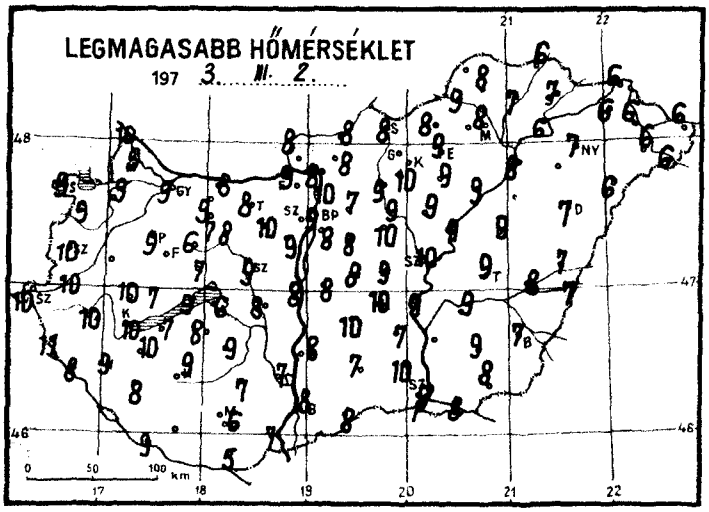
LEGMAGASABB HŐMÉRSÉKLET
197 3. III. 2.
0 50 100 km

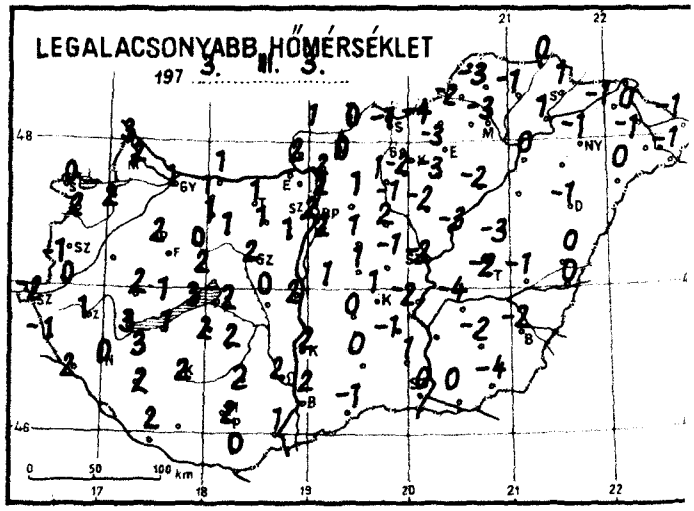
LEGALACSONYABB HŐMÉRSÉKLET
197 3. III. 3.
0 50 100 km

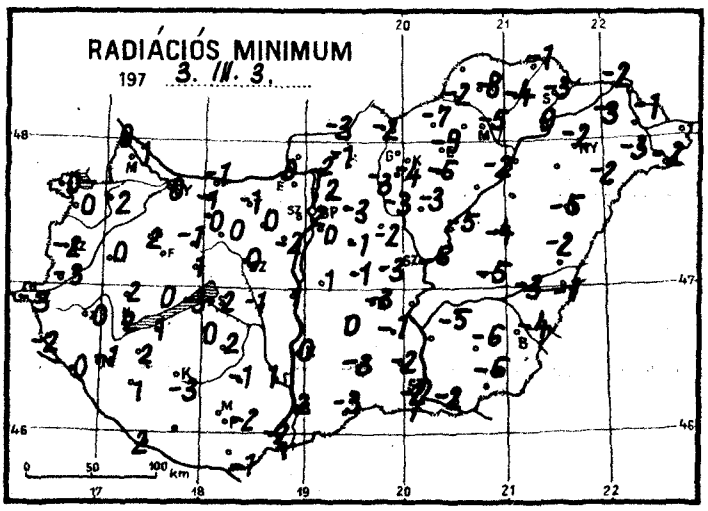
RADIÁCIÓS MINIMUM
197 3. III. 3.
0 50 100 km

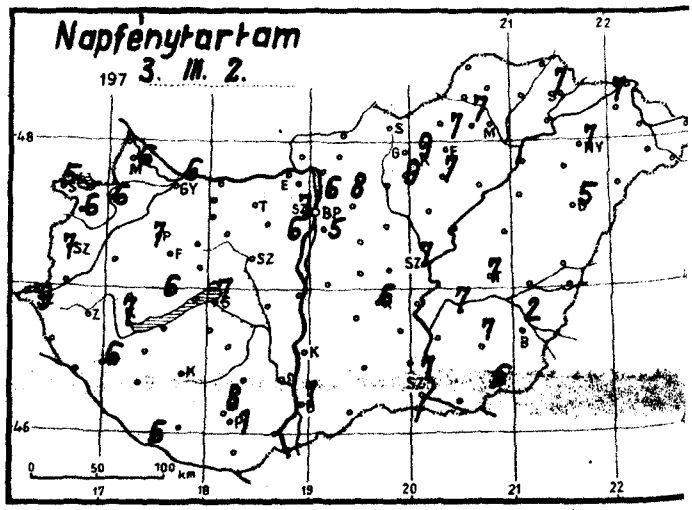
Napfénytartam
197 3. III. 2.
0 50 100 km

1973. március ... hó,
3. ... nap ..szombat.....

	Az utolsó 24 óra adatai						24 órai csapadék mm		Hó cm
	Csapadék (mm)	Hó cm	Hőmérsékleti szélsőségek: tegnapi nappali max.	éjszakai min.	min. 5 cm-en	Napsütés (óra) tegnap			
Mosonmagyaróvár	ny ,		9	2	1	6	Rajka	.	
12822 Győr	ny		9	1	0	6	Kapuvár	ny	
825 Pápa	ny		9	2	2	7	Bábolna	.	
805 Sopron	ny		9	0	0	5	Komárom	ny ,	
812 Szombathely	.		10	-1	-2	7	Káld	ny *	
910 Szentgotthárd	.		10	-2	-3	9	Sopronhorp.	ny ,	
915 Zalaegerszeg	.		10	1	0		Körmend	ny *	
Lenti	.		11	-1	-2		Letenye	ny	
925 Nagykanizsa	ny		9	0	-1	6	Sümeg	1 ,	
920 Keszthely	.		10	3	2	7	Zirc	ny * folt	
Tihany	ny		9	3	-3		Kisbér	.	
935 Siófok	.		6	2	2	7	Mór	.	
942 Pécs	.		6	2	-2	1	Alcsút	.	
Misinatető (534 m)	ny *	folt	4	-1	-1	8	Esztergom	.	
Siklós	.		5	0	-1		Dobogókő	.	
Farkasgyepű (400 m)	ny *	folt	6	-1	-1		Fonyód	.	
Veszprém	ny ,		7	2	1		Tab	ny	
Tatabánya	.		8	1	-1		Sárbogárd N.hőrcsögp.	.	
843 Budapest (Lőrinc)	.		8	2	0	5	Lengyel	.	
840 Budapest OMI	.		9	2	2	6	Nagykónyi	.	
Budapest (Szabadságh., 474 m)	.		6	-1	-2	7	Marcali	ny	
Martonvásár	.		9	1	-2	6	Somogyszob	ny ,	
Székesfehérvár	.		9	2	0		Kaposvár	ny ,	
Dunaújváros	.		8	2	1		Baros Homokszt.	ny ,	
Szekszárd	.		7	2	1		Szigetvár	ny	
Mohács	.		7	1	-2		Bácsalmás	.	
960 Baja	.		8	2	2	7	Kiskunhalas	.	
Kalocsa	.		8	2	0		Izsák	.	
Cegléd	.		9	-1	-3		Kunsztmiklós	.	
860 Szolnok	. =		10	-2	-6	7	Örkény	.	
970 Kecskemét	.		10	1	-3	6	Nagykáta	.	
Kiskunfélegyháza	.		7	-1	-1		Jászapáti	.	
982 Szeged	. =		8	0	-2	7	Tiszakécske	.	
Mezőhegyes	. ⌴		8	-4	-6	6	Monor	.	
Orosháza	.	folt	9	-2	-6	7	Kistelek	.	
990 Békéscsaba	ny ∇ =		7	-3	-4	2	Makó	.	
Túrkeve	.		9	-2	-5	7	Szentes	.	
Berettyóújfalu	.		7	0	-2		Szarvas	.	
880 Debrecen	.		7	-1	-5	5	Szeghalom	.	
892 Nyíregyháza	ny *		7	-1	-2	7	Körösszakál	.	
Kisvárda	.		6	-1	-3	7	Tiszaroff	.	
Mátészalka	.		6	-1	-3		Poroszló	. ⌴	
Tiszabecs	.		6	-1	-		Karcag	.	
Vác	.		8	2	2		Hortobágy	.	
Gödöllő	.		7	1	-3	8	Polgár	.	
Lőrinci	.		9	1	-3		Hajdúdorog	.	
Gyöngyös	.		10	-2	-4	9	Nyírlugos	.	
Balassagyarmat	.		8	0	-3		Pátyod Pányod	.	
755 Salgótarján	.		8	-1	-2		Vásárosnamény	.	
Galyatető (932 m)	.	28	1	-8	-		Záhony	.	
851 Kékestető (1000 m)	.	28	0	-4	-6	9	Vámosmik.	.	
Kompolt	.		9	-3	-6	7	Romhány	.	
Eger	.		9	-3	-9	7	Borsodnádasd	. ⌴	folt
Putnok	.	folt	9	-2	-2		Jósvafő	.	
Lillafüred	.		8	-2	-3		Szendrőlád	.	folt
772 Miskolc	. =		8	-3	-5	7	Hidasnémeti	.	
Fügöd	.	folt	7	-1	-4		Tokaj	.	
Sárospatak	.		7	1	-3	7	Szentendre	.	

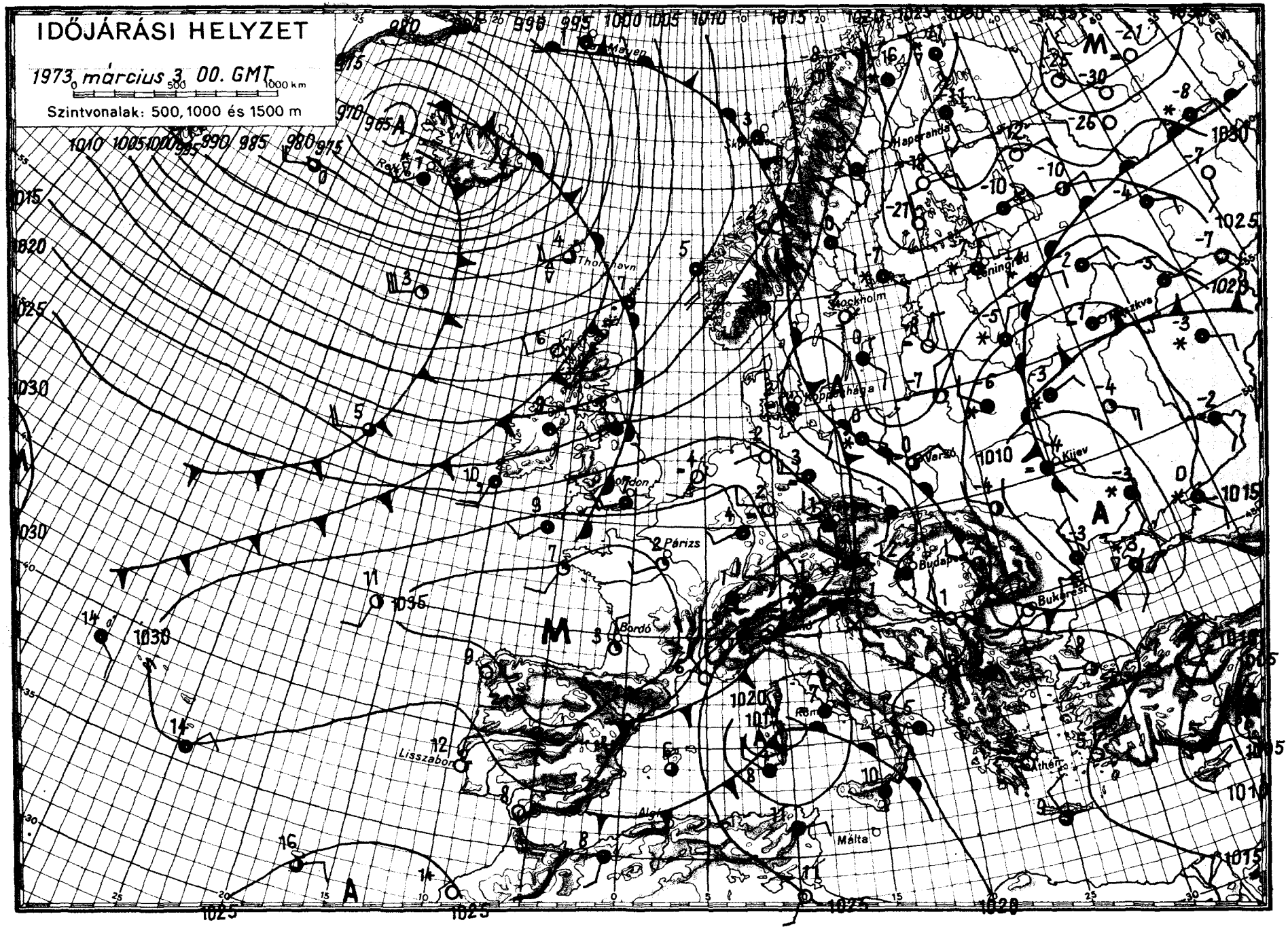

OFFSET: NYOMDA BUDAPEST

IDŐJÁRÁSI NAPIJELENTÉS

ЕЖЕДНЕВНЫЙ МЕТЕОРОЛОГИЧЕСКИЙ БЮЛЛЕТЕНЬ • DAILY WEATHER REPORT
BULLETIN QUOTIDIEN DE TEMPS • TÄGLICHER WETTERBERICHT

KIADJA: ORSZÁGOS METEOROLÓGIAI SZOLGÁLAT
Készíti: Központi Előrejelző Intézet Előrejelző Osztálya — Megrendelhető: Budapest, II., Kitaibel Pál u. 1.
Telefon: 353-500, Előrejelző Osztály: 150-410 — Megjelenik naponként — Évi előfizetési díja: 720,— Ft
Kiadásért felel: az OMSZ elnöke — Szerkesztésért felel: a KEI igazgatója

86. évfolyam 63. szám + Budapest + 1973. március 4. vasárnap

Az időjárási helyzet ma reggel és a várható időjárás:

Szárazföldünk időjárását továbbra is a változékonyság jellemzi. Az óceáni nedves, enyhe légtömegek a Skandináv félszigeten felhős, helyenként csapadékos időt okoznak. Az Ibériai-félszigeten és Nyugat-Európában általában kevés a felhő, száraz az idő. Közép-Európa fölé északnyugati áramlással enyhébb, páradus levegő érkezik, ezért itt helyenként esik az eső. A nappali hőmérséklet szárazföldünk nagy részén általában 2, 4 fokkal magasabb az évszaknak megfelelőnél.

Hazánkban szombaton a nyugati megyék kivételével, erősen felhős idő volt. A Dunántulon helyenként 2, 6 órán át sütött a nap. A kora reggeli és a délelőtti órákban azonban a Dunántulon kisebb eső, havas eső is hullott. A délután folyamán az ország keleti felében, egy-két helyen szintén kisebb eső keletkezett. A ma reggel 7 óráig lehullott csapadék mennyisége általában csapadéknyom és 3 mm között volt, nyugaton egy-két helyen elérte az 5, 7 mm-t. A hőmérséklet napközben általában 4, 9, a Dunántul nyugati részén 9, 11 fokig emelkedett. Ma hajnalra általában +3, -1, északkeleten -2, -4 fokig hült le a levegő. Ma délelőtt nyugaton borult, keleten változóan felhős idő volt. A Dunántulon helyenként esett az eső, a kora reggeli órákban még egy-két helyen havazott, havas eső esett. A hőmérséklet 11 órára 3, 6 fokig emelkedett.

Budapesten ma 12 órakor a hőmérséklet 7 fok, a tengerszintre átszámított légnyomás 769 mm, mérsékelten emelkedik.

Várható időjárás hétfő estig:

Változóan felhős idő, elszórtan kisebb esőkkel.
Mérsékelt, időnként élénk északi, északnyugati szél.
Várható legalacsonyabb éjszakai hőmérséklet: -2, +3,
legmagasabb nappali hőmérséklet hétfőn: 5, 10 fok között.

Bartha Péterné s.k.

A hőmérséklet napi középértéke és eltérése a 100 évi átlagtól /Budapesten/

1973. III. 3.	3,9 C°	+0,7 C°

1871 óta ezen a napon Budapesten előfordult:

legmagasabb hőmérséklet	18,3 C° /1920/
legalacsonyabb hőmérséklet	-13,6 C° /1929/

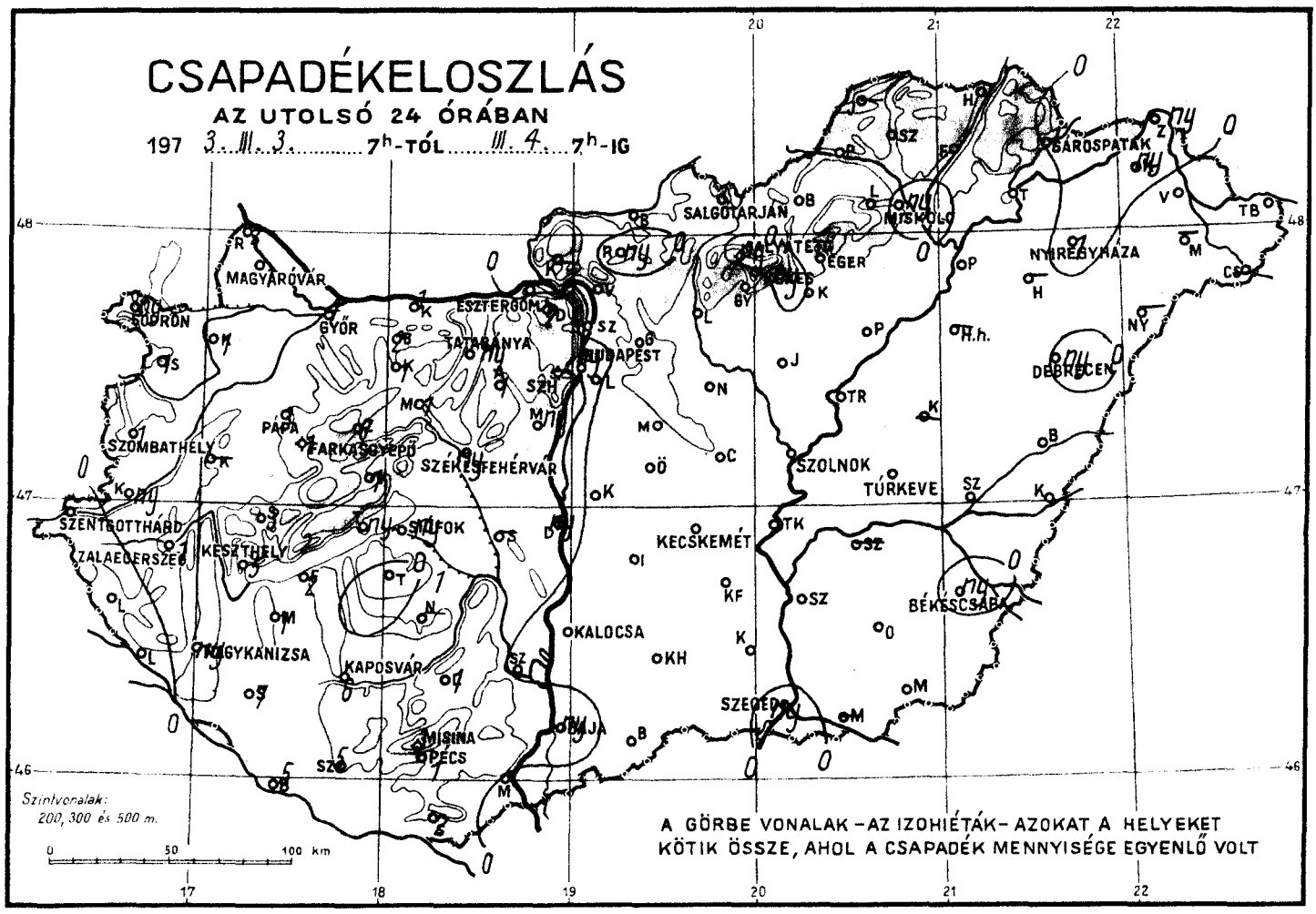
CSAPADÉKELOSZLÁS
AZ UTOLSÓ 24 ÓRÁBAN
197 3. III. 3. 7h-TÓL III. 4. 7h-IG
SALGÓTARJÁN
MISKOLC
NYÍREGYHÁZA
DEBRECEN
SOPRON
GYŐR
ESZTERGOM
TATABÁNYA
BUDAPEST
MAGYARÓVÁR
SZOMBATHELY
PÁPA
SZÉKESFEHÉRVÁR
SZOLNOK
TÚRKEVE
SZENTGOTTHÁRD
KESZTHELY
SIÓFOK
KECSKEMÉT
BÉKÉSCSABA
KAPOSVÁR
KALOCSA
SZEGED
PÉCS
Szintvonalak:
200, 300 és 500 m.
A GÖRBE VONALAK – AZ IZOHIÉTÁK – AZOKAT A HELYEKET
KÖTIK ÖSSZE, AHOL A CSAPADÉK MENNYISÉGE EGYENLŐ VOLT

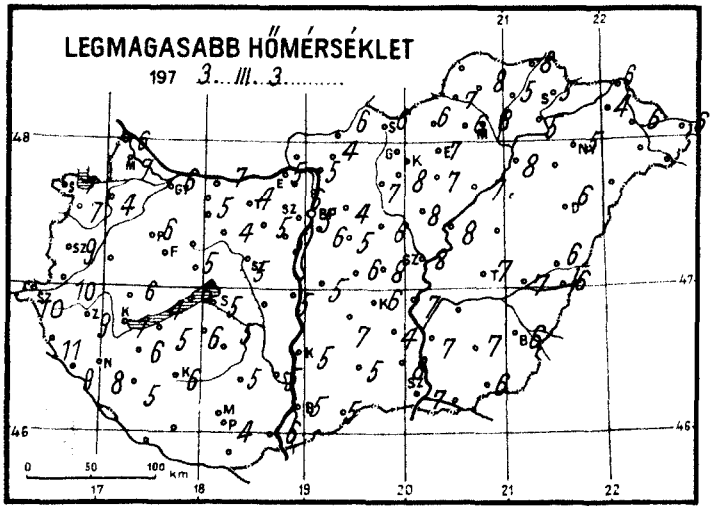
LEGMAGASABB HŐMÉRSÉKLET
197 3. III. 3.

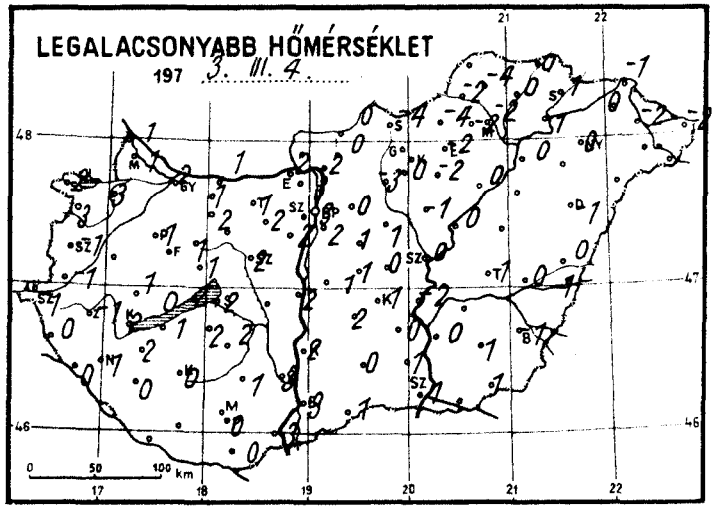
LEGALACSONYABB HŐMÉRSÉKLET
197 3. III. 4.

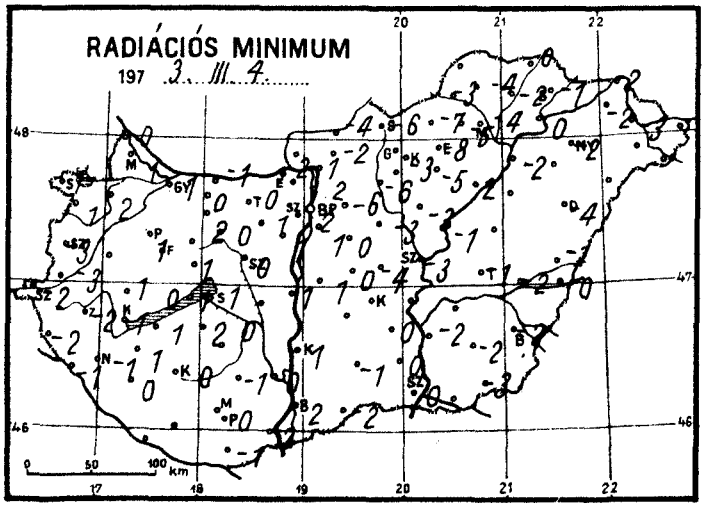
RADIÁCIÓS MINIMUM
197 3. III. 4.

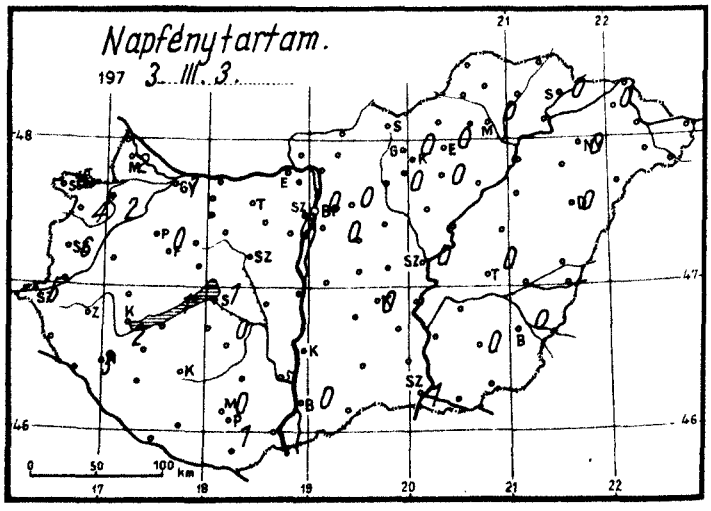
Napfénytartam.
197 3. III. 3.

1973. március hó,
4. vasárnap nap

	Az utolsó 24 óra adatai						24 órai csapadék mm		Hó cm
	Csapadék (mm)	Hó cm	Hőmérsékleti szélsőségek: tegnapi nappali max.	éjszakai min.	min. 5 cm-en	Napsütés (óra) tegnap			
Mosonmagyaróvár	1		7	1	1	2	Rajka	2	
12822 Győr	4		6	2	1	1	Kapuvár	1	
825 Pápa	3		6	1	1	0	Bábolna	2	
805 Sopron	ny		7	2	1	5	Komárom	1	
812 Szombathely	1		9	-1	-3	6	Káld	-	
910 Szentgotthárd	.		10	-1	-2	5	Sopronhorp.	1	
915 Zalaegerszeg	1 *		9	-1	-2		Körmend	ny	
Lenti	.		11	0	-2		Letenye	6	
925 Nagykanizsa	ny		8	1	-1	3	Sümeg	3	
920 Keszthely	5		7	2	1	2	Zirc	6 *	
Tihany	ny *		6	2	1		Kisbér	1	
935 Siófok	ny		5	2	1	1	Mór	1	
942 Pécs	1 *		4	0	0	1	Alcsút	1 *	
Misinatető (534 m)	3 *	2	1	-1	-1	0	Esztergom	.	
Siklós	2 *		-	0	-1		Dobogókő	2 *	
Farkasgyepű (400 m)	1	2	1	-2	-2		Fonyód	2	
Veszprém	1		5	1	1		Tab	.	
Tatabánya	ny *		4	1	0		Sárbogárd	-	
843 Budapest (Lőrinc)	.		6	2	1	0	Lengyel	1 *	
840 Budapest OMI	ny		5	3	2	0	Nagykónyi	-	
Budapest (Szabadságh., 474 m)	-						Marcali	1	
Martonvásár	ny		5	2	1	0	Somogyszob	7	
Székesfehérvár	ny		5	2	0		Kaposvár	6 *	
Dunaújváros	ny		5	2	1		Barcs	5	lep.
Szekszárd	.		5	3	0		Szigetvár	5	
Mohács	.		6	3	2		Bácsalmás	.	
960 Baja	ny		5	3	2	0	Kiskunhalas	.	
Kalocsa	.		5	2	1		Izsák	.	
Cegléd	.		8	0	-4		Kunsztmiklós	.	
860 Szolnok	.		8	0	-3	0	Örkény	.	
970 Kecskemét	.		6	1	-4	0	Nagykáta	.	
Kiskunfélegyháza	.		4	0	0		Jászapáti	.	
982 Szeged	ny		7	1	0	1	Tiszakécske	.	
Mezőhegyes	.		6	1	-3		Monor	.	
Orosháza	.		7	1	-2	0	Kistelek	.	
990 Békéscsaba	ny		6	-1	-2	0	Makó	-	
Túrkeve	.		7	1	-1		Szentes	.	
Berettyóújfalu	.		6	0	-1		Szarvas	-	
882 Debrecen	ny *		6	-1	-4	0	Szeghalom	.	
892 Nyíregyháza	1 *		5	0	-2	0	Körösszakál	.	
Kisvárda	ny		4	0	-2	0	Tiszaroff	.	
Mátészalka	-						Poroszló	.	
Tiszabecs	.		6	-2			Karcag	-	
Vác	.		5	2	1		Hortobágy	-	
Gödöllő	.		4	0	-6		Polgár	.	
Lőrinci	.		7	-3	-6		Hajdúdorog	-	
Gyöngyös	.		8	0	-3	0	Nyírlugos	-	
Balassagyarmat	.		6	0	-4		Csenger	-	
755 Salgótarján	.		6	-4	-6		Vásárosnamény	.	
Galyatető (932 m)	ny *	28	1	-8			Záhony	ny	
851 Kékestető (1000 m)	ny *	27	-1	-5	-7	0	Királyrét	-	
Kompolt	.		7	-2	-5	0	Romhány	ny	
Eger	.		7	-2	-8	0	Borsodnádasd	.	
Putnok	.	fol	7	-2	-3		Jósvafő	-	
Lillafüred	.		6	2	-5		Szendrőlád	.	
772 Miskolc	ny		8	-2	-4	0	Hidasnémeti	.	
Füged	.		5	0	-2		Tokaj	.	
Sárospatak	1 *		5	1	-1	0	Szentendre	.	

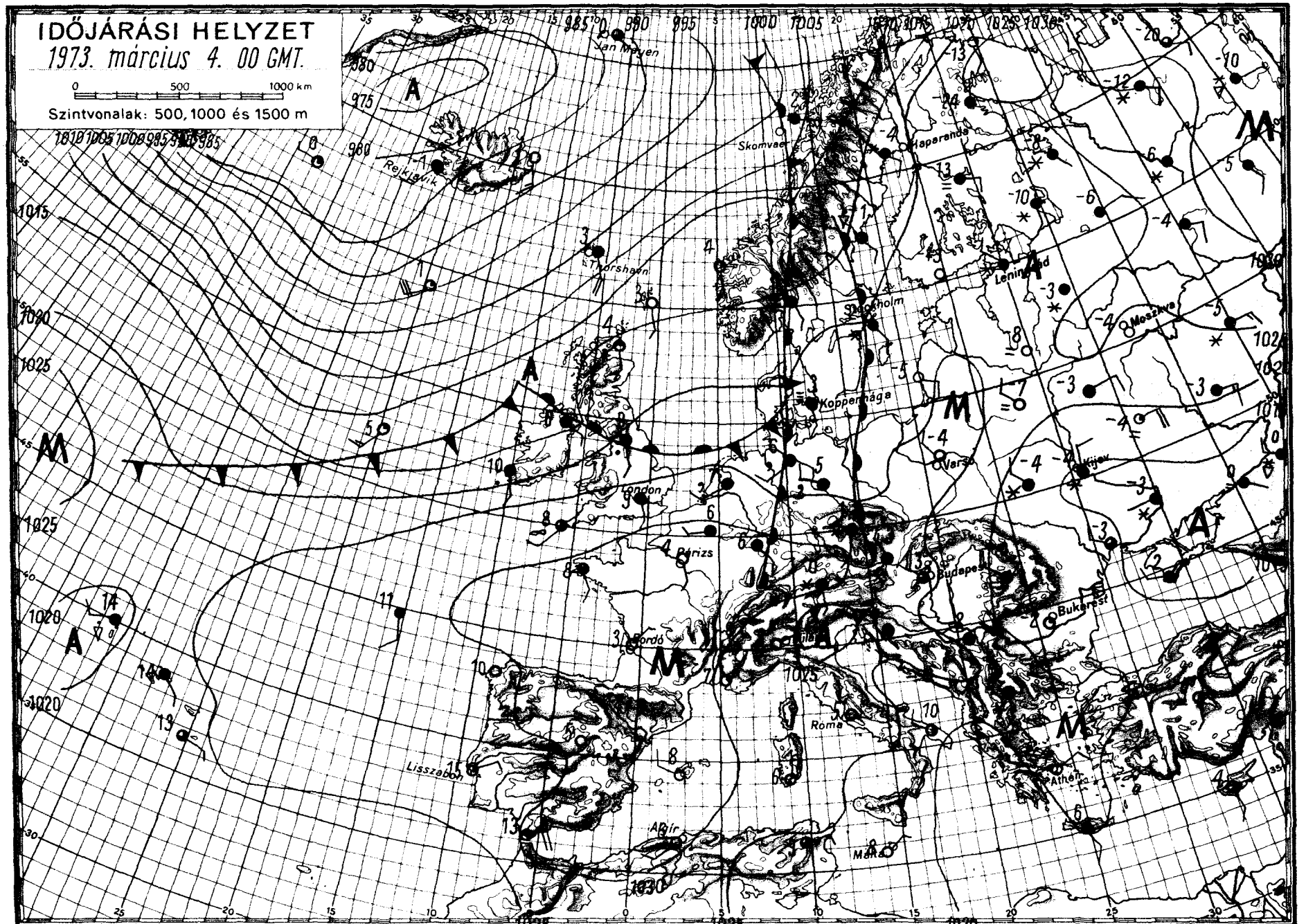

©1981 KOMDOK BUDAPEST

IDŐJÁRÁSI NAPIJELENTÉS

ЕЖЕДНЕВНЫЙ МЕТЕОРОЛОГИЧЕСКИЙ БЮЛЛЕТЕНЬ • DAILY WEATHER REPORT
BULLETIN QUOTIDIEN DE TEMPS • TÄGLICHER WETTERBERICHT

KIADJA: ORSZÁGOS METEOROLÓGIAI SZOLGÁLAT
Készíti: Központi Előrejelző Intézet Előrejelző Osztálya — Megrendelhető: Budapest, II., Kitaibel Pál u. 1.
Telefon: 353-500, Előrejelző Osztály: 150-410 — Megjelenik naponként — Évi előfizetési díja: 720,— Ft
Kiadásért felel: az OMSZ elnöke — Szerkesztésért felel: a KEI igazgatója

86. évfolyam 64. szám +Budapest+ 1973. március 5. hétfő

Az időjárási helyzet ma reggel és a várható időjárás:

Az Atlanti-óceán térségéből származó enyhébb és hűvösebb levegő egymást követő hullámai Európa nagy részén továbbra is változékony, az évszakhoz képest enyhe időjárást okoznak. Ma reggel a Brit-szigeteken, a Skandináv-félsziget nyugati részén többfelé, Nyugat- és Közép-Európában néhány helyen esett az eső. A Szovjetunió európai területének egyes vidékein és a Botteni-öböl északi részének környékén több helyen havazott. Szárazabb és csendesebb idő Délnyugat-Európában található.

Hazánkban vasárnap a nyugati, délnyugati országrészben borult, máshol változóan felhős volt az ég. A Dunántúlon többfelé esett az eső, néhány helyen a hó. A lehullott csapadék mennyisége sehol sem haladta meg a 3mm-t. A hőmérséklet napközben 5, 10 fokig emelkedett. Hétfő hajnalra az erősen felhős nyugati megyékben csak +1, +4, az ország többi részén 0, -8 fokig hűlt le a levegő. Ma délelőtt az ország nyugati részén borult idő volt és néhány helyről újabb esőt jelentettek, máshol általában kevés felhő, száraz idő volt. A hőmérséklet az órákon 3, 7 fok között váltakozott.

Ma 12 órakor Budapesten a hőmérséklet 6 fok, a tengerszintre átszámított légnyomás 771 mm, mérsékelten süllyed.

Várható időjárás kedd estig:
Változóan felhős idő, szórványosan kisebb eső. Mérsékelt, időnként kissé megerősödő változó irányú szél.
Az éjszakai lehülés keleten is gyengül.
A hajnali és a reggeli órákban néhány helyen köd.
Várható legalacsonyabb éjszakai hőmérséklet: -3, +2,
legmagasabb nappali hőmérséklet kedden: 5, 10 fok között.

Vadkerti Ferenc s.k.

TÁVOLABBI KILÁTÁSOK PÉNTEKIG:
Időnként megnövekvő felhőzet, gyenge légáramlás. Helyenként hajnali ködképződés. Legalacsonyabb hajnali hőmérséklet -3, +2 fok között.
Legmagasabb nappali hőmérséklet 6, 11 fok között.
Jelentős mennyiségű /legalább 5 mm/ csapadék az ország területének 10 százalékán várható.

TÁVELŐREJELZŐ OSZTÁLY

A hőmérséklet napi középértéke és eltérése a 100 évi átlagtól /Budapesten/:

1973. III. 4. +5,3 C° +2,3 C°

1871 óta ezen a napon Budapesten előfordult:

legmagasabb hőmérséklet: +18,9 C° /1920/
legalacsonyabb hőmérséklet: -12,0 C° /1890/

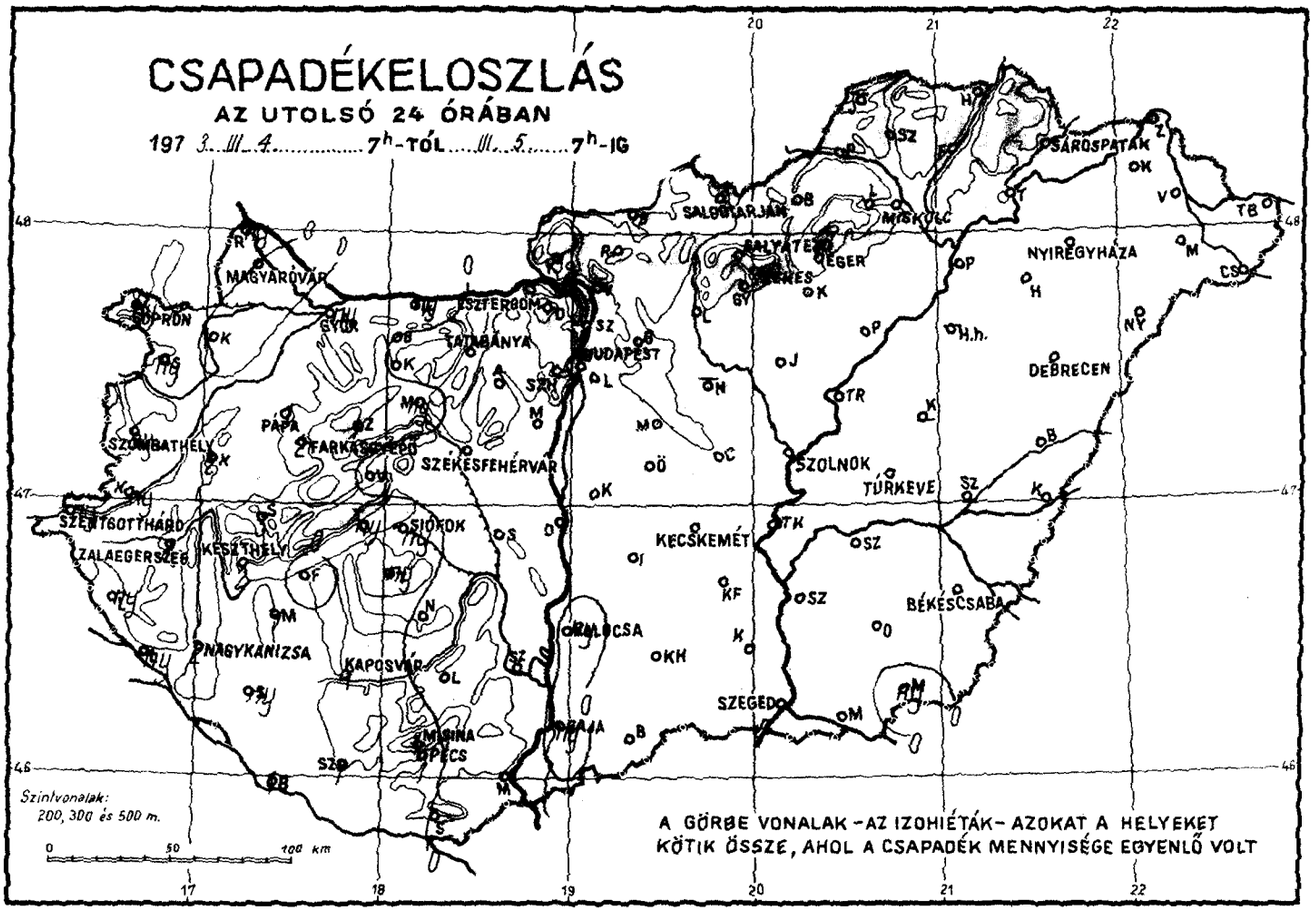
CSAPADÉKELOSZLÁS
AZ UTOLSÓ 24 ÓRÁBAN
197 3. III. 4. 7h-TÓL III. 5. 7h-IG
Szintvonalak: 200, 300 és 500 m.
A GÖRBE VONALAK – AZ IZOHIÉTÁK – AZOKAT A HELYEKET KÖTIK ÖSSZE, AHOL A CSAPADÉK MENNYISÉGE EGYENLŐ VOLT

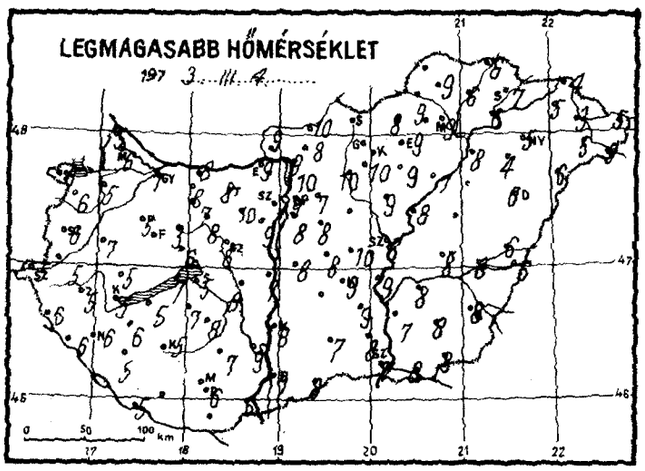
LEGMAGASABB HŐMÉRSÉKLET
197 3. III. 4.

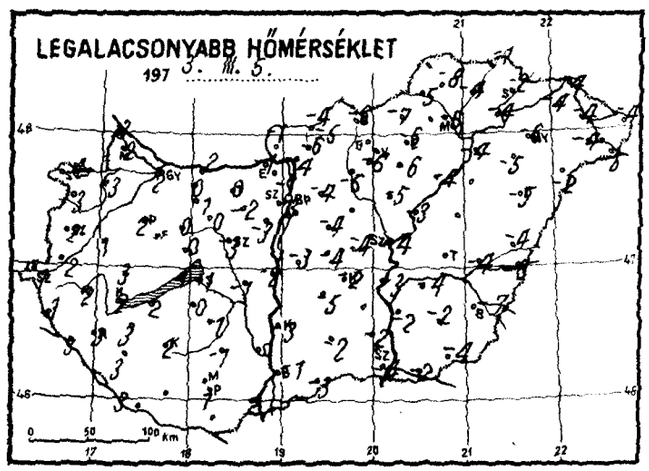
LEGALACSONYABB HŐMÉRSÉKLET
197 3. III. 5.

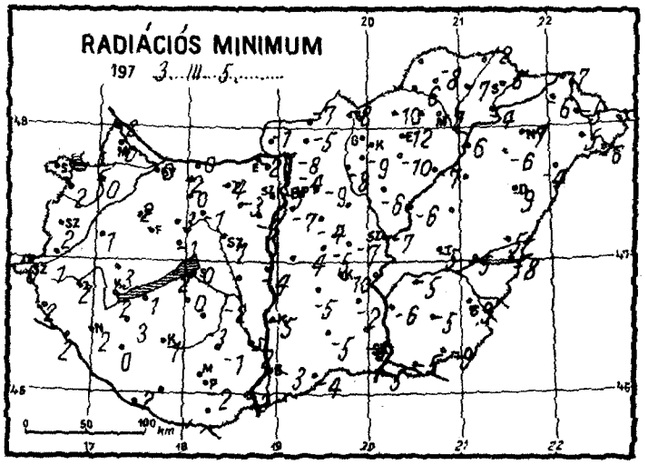
RADIÁCIÓS MINIMUM
197 3. III. 5.

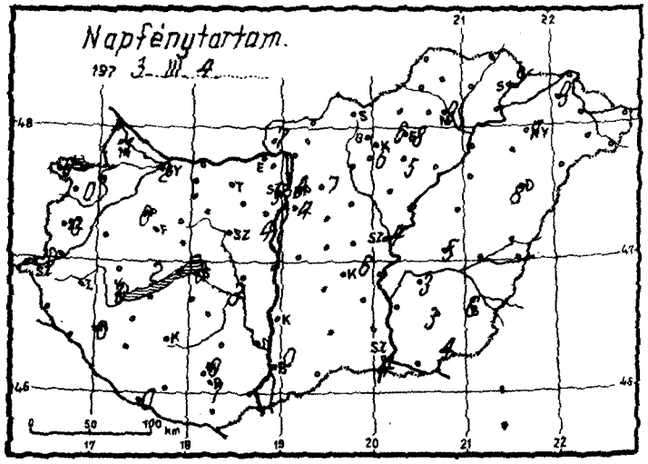
Napfénytartam.
197 3. III. 4.

1973. március ..... hó,
5. ..... napi hétfő .....

	Az utolsó 24 óra adatai					
	Csapadék (mm)	Hó cm	Hőmérsékleti szélsőségek: tegnapi nappali max.	éjszakai min.	min. 5 cm-en	Napsütés (óra) tegnap
Mosonmagyaróvár	.		6	2	0	1
12822 Győr	ny		7	2	0	2
825 Pápa	1		5	2	2	0
805 Sopron	ny		6	4	3	0
812 Szombathely	ny		6	2	2	0
910 Szentgotthárd	ny		5	1	0	0
915 Zalaegerszeg	2		5	2	2	
Lenti	ny		6	3	2	
925 Nagykanizsa	2		6	3	2	0
920 Keszthely	2		5	2	2	0
Tihany	ny		7	1	-2	
935 Siófok	ny		5	1	0	3
942 Pécs	1		6	1	-2	1
Misinatető (534 m)	1*	folt	1	-1	-2	0
Siklós	-					
Farkasgyepű (400 m)	2*	1	4	-1	-1	
Veszprém	.		6	0	-1	
Tatabánya	.		8	0	-4	
843 Budapest (Lőrinc)	.		8	-3	-7	4
840 Budapest OMI	.		9	-1	-1	4
Budapest (Szabadságh., 474 m)	.		6	-3	-4	5
Martonvásár	.		9	-3	-5	4
Székesfehérvár	.		8	-3	-7	
Dunaújváros	.		7	-2	-4	
Szekszárd	.		9	5	-2	
Mohács	.		6	2	2	
960 Baja	ny▽		7	-1	-3	0
Kalocsa	ny*		8	-3	-5	
Cegléd	.⌴		10	-4	-7	
860 Szolnok	.		8	-4	-7	4
970 Kecskemét	.		9	-2	-10	6
Kiskunfélegyháza	.		9	-	-2	
982 Szeged	.		7	-4	-5	4
Mezőhegyes	ny*		8	-4	-6	4
Orosháza	.		8	-2	-5	3
990 Békéscsaba	.		8	-7	-9	6
Túrkeve	.		8	-4	-5	5
Berettyóújfalu	.⌴		6	-4	-5	
8850 Debrecen	.=		6	-5	-9	8
892 Nyíregyháza	.		5	-6	-7	7
Kisvárda	.		5	-4	-6	9
Mátészalka	.		5	-4	-5	
Tiszabecs	.		5	-4	-	
Vác	.⌴		9	-6	-8	
Gödöllő	.		7	-4	-9	7
Lőrinci	.⌴		10	-6	-8	
Gyöngyös	.		10	-6	-9	6
Balassagyarmat	.⌴		10	-4	-7	
755 Salgótarján	.'		-	-6	-8	
Galyatető (932 m)	.	25	3	-7		
851 Kékestető (1000 m)	.	25	1	-6	-9	6
Kompolt	.		9	-6	-10	5
Eger	.		9	-6	-12	8
Putnok	.		9	-5	-6	
Lillafüred	.		8	-5	-7	
772 Miskolc	.=		9	-6	-7	9
Füged	.⌴	folt	6	-4	-7	
Sárospatak	.		7	-2	-6	9

24 órai csapadék mm		Hó cm
Rajka	ny,	
Kapuvár	.=	
Bábolna	.	
Komárom	ny	
Káld	.	
Sopronhorp.	ny,	
Körmend	ny	
Letenye	ny	
Sümeg	.,	
Zirc	1*	folt
Kisbér	.	
Mór	ny	
Alcsút	.⌴	
Esztergom	.	
Dobogókő	.	12
Fonyód	.	
Tab	ny	
Sárbogárd	.	
Lengyel	.	
Nagykónyi	.	
Marcali	1	
Somogyszob	ny,	
Kaposvár	1*	
Barcs	.=	
Szigetvár	1	
Bácsalmás	.⌴	
Kiskunhalas	.	
Izsák	.	
Kunsztmiklós	.	
Örkény	.	
Nagykáta	-	
Jászapáti	.⌴	
Tiszakécske	.	
Monor	.	
Kistelek	.	
Makó	.	
Szentes	.	
Szarvas	.	
Szeghalom	.⌴	
Körösszakál	.	
Tiszaroff	.	
Poroszló	.⌴	
Karcag	-	
Hortobágy	-	
Polgár	.	
Hajdúdorog	.	
Nyírlugos	.	
Csenger	.	
Vásárosnamény	.	
Záhony	.	
Kisvárda	.	
Romhány	.	
Borsodnádasd	.⌴	
Jósvafő	-	
Szendrőlád	.⌴	
Hidasnémeti	.	
Tokaj	.	
Szentendre	.	

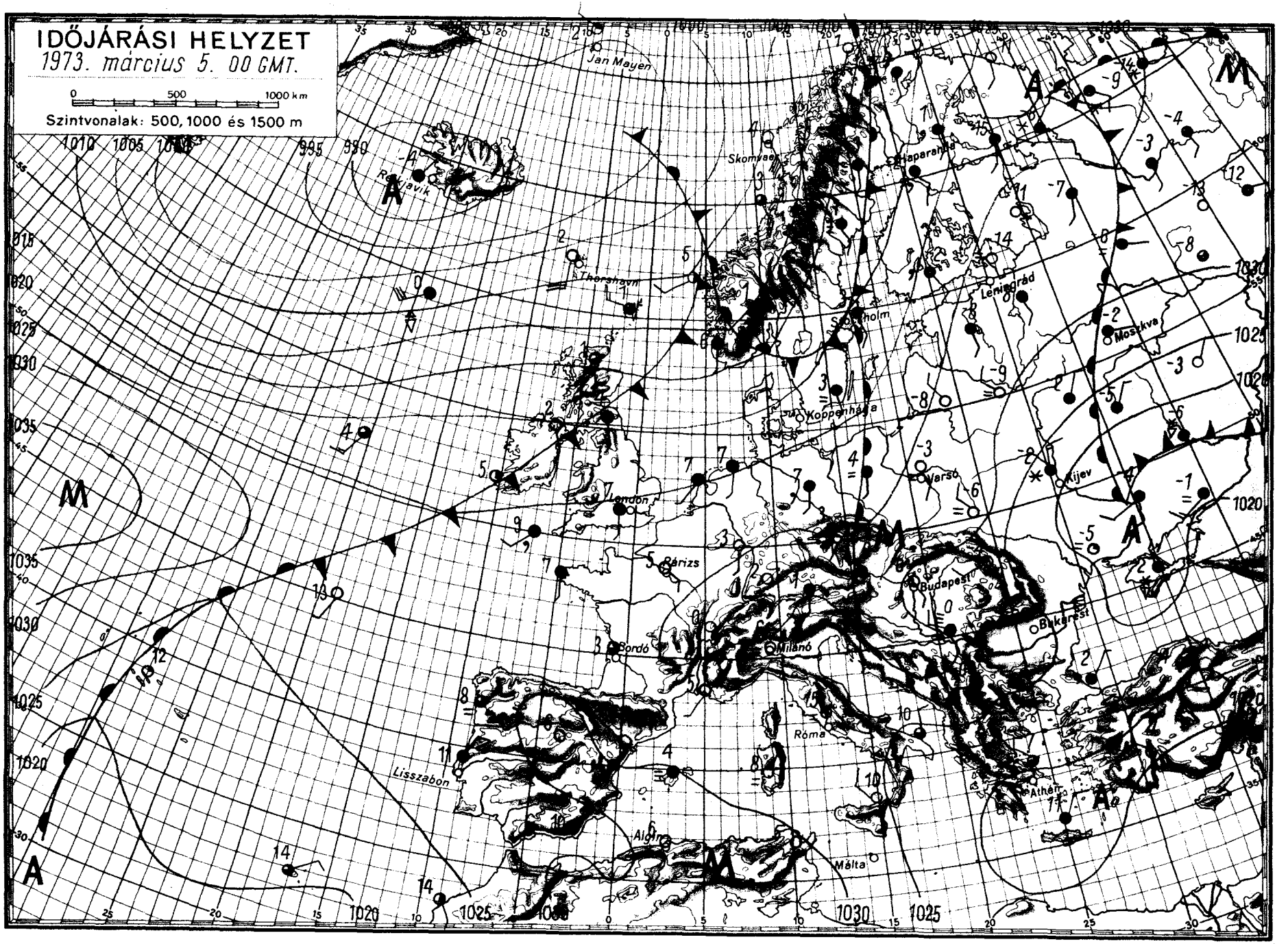

OFFSET-NYOMDA, BUDAPEST

IDŐJÁRÁSI NAPIJELENTÉS

ЕЖЕДНЕВНЫЙ МЕТЕОРОЛОГИЧЕСКИЙ БЮЛЛЕТЕНЬ • DAILY WEATHER REPORT
BULLETIN QUOTIDIEN DE TEMPS • TÄGLICHER WETTERBERICHT

KIADJA: ORSZÁGOS METEOROLÓGIAI SZOLGÁLAT
Készíti: Központi Előrejelző Intézet Előrejelző Osztálya — Megrendelhető: Budapest, II., Kitaibel Pál u. 1.
Telefon: 353-500, Előrejelző Osztály: 150-410 — Megjelenik naponként — Évi előfizetési díja: 720,— Ft
Kiadásért felel: az OMSZ elnöke — Szerkesztésért felel: a KEI igazgatója

86. évfolyam 65. szám. +Budapest+ 1973. március 6. kedd

1024

Az időjárási helyzet ma reggel és a várható időjárás:

Közép-Európa nyugati részén, valamint Nyugat-Európában továbbra is változékony, helyenként szeles, csapadékos időjárást okoznak a nyugat, északnyugat felől áramló óceáni levegő, egymást gyorsan követő enyhébb és hüvösebb hullámai. A Kárpát-medencében és környékén ezzel szemben, az utolsó 24 órában nyugalomba jutott a levegő, kiderült az ég, leállt a szél, ezért erősödött az éjszakai lehülés és hajnalra többfelé alakult ki köd. A köd feloszlása után, napközben azonban, napos az idő. Hideg télies időjárás már csak Kelet-Európában van, a Fekete-tenger térségéből és a Szovjetunió területének északi részéről havazásokat is jelentenek. Várható, hogy az Atlanti óceán mérsékeltövi térségéből származó levegő a következő 36 óra folyamán ismét eléri a Kárpát-medencét.

Hazánkban hétfőn a Dunántulon is erősen felhős volt az ég, ezért nem alakult ki számottevő napsütés. Az ország többi részén kevés volt a felhő és általában 5-10 órás napsütést észleltek. A nyugati, délnyugati megyékben helyenként kisebb eső is hullott, mennyisége azonban sehol sem haladta meg az 1 mm-t. A hőmérséklet a kora délutáni órákra általában, 6 11 fokig emelkedett. Keddre virradó éjszaka a Tiszántulon, valamint a Mátra és a Bükk térségében -3, -7, máshol általában -3, +2 fokig hült le a levegő. A hajnali órákra a Dunántul több helyén sürü köd képződött, amely a délelőtt folyamán csak lassan oszlott fel. Ma délelőtt, a tartósan ködös helyek kivételével derült, napos idő volt. A hőmérséklet 11 órára a ködös helyeken csak +2, +5, máshol +5, +9 fokig emelkedett.

Ma 12 órakor Budapesten a hőmérséklet 6 fok, a tengerszintre átszámitott légnyomás 767 mm, gyengén süllyed.

Várható időjárás szerda estig:

Nyugat felől lassan növekvő felhőzet, kedden csapadék nélkül, szerdán - elsősorban a Dunántulon - szórványos esőkkel.
Hajnalban és reggel többfelé köd.
Kedden délután és éjszaka gyenge változó irányu, szerdán kissé megélénkülő északnyugati, északi szél.
Várható legalacsonyabb éjszakai hőmérséklet: általában +2, -3 fok között, keleten -5 fok körül,
legmagasabb nappali hőmérséklet szerdán: +5, +10 fok között.

Vissy Károly s.k.

A hőmérséklet napi középértéke és eltérése a 100 évi átlagtól /Budapesten/:

1973. III. 5.	+4,9 C°	+1,2 C°

1871 óta ezen a napon Budapesten előfordult:

legmagasabb hőmérséklet:	+22,2 C° /1920/
legalacsonyabb hőmérséklet:	-13,9 C° /1890/

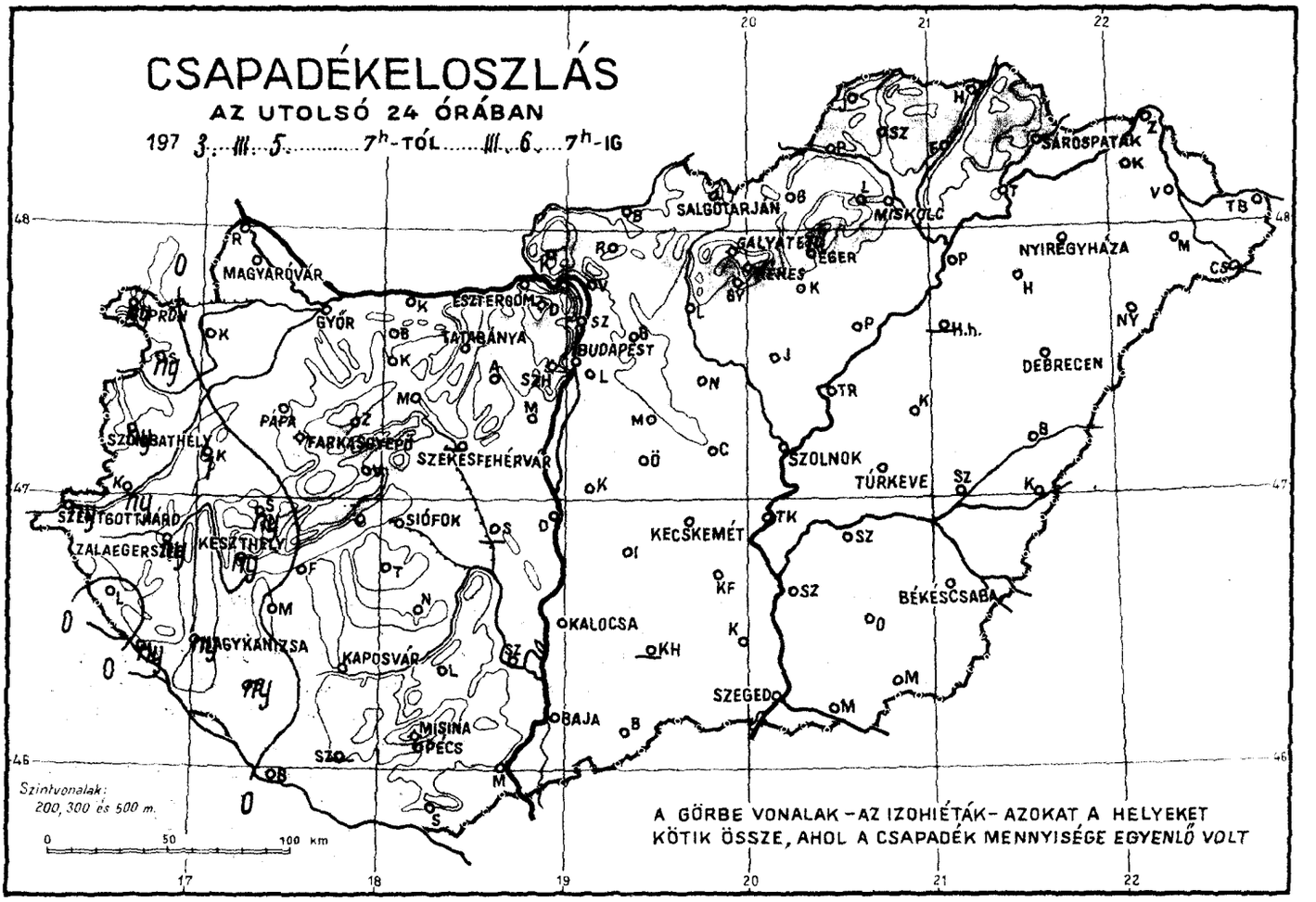
CSAPADÉKELOSZLÁS
AZ UTOLSÓ 24 ÓRÁBAN
197 3. III. 5. 7h-TÓL III. 6. 7h-IG
SALGÓTARJÁN
MISKOLC
SÁROSPATAK
NYÍREGYHÁZA
MAGYARÓVÁR
GYŐR
ESZTERGOM
TATABÁNYA
BUDAPEST
EGER
DEBRECEN
PAPA
SZOMBATHELY
SZÉKESFEHÉRVÁR
SZOLNOK
TÚRKEVE
SIÓFOK
KECSKEMÉT
ZALAEGERSZEG
KESZTHELY
BÉKÉSCSABA
KALOCSA
NAGYKANIZSA
KAPOSVÁR
SZEGED
BAJA
MISINA
PÉCS
Szintvonalak:
200, 300 és 500 m.
0 50 100 km
A GÖRBE VONALAK – AZ IZOHIÉTÁK – AZOKAT A HELYEKET
KÖTIK ÖSSZE, AHOL A CSAPADÉK MENNYISÉGE EGYENLŐ VOLT

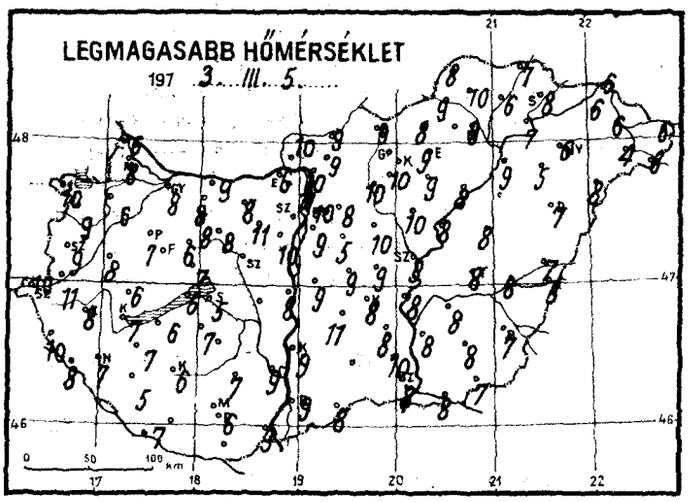
LEGMAGASABB HŐMÉRSÉKLET
197 3. III. 5.

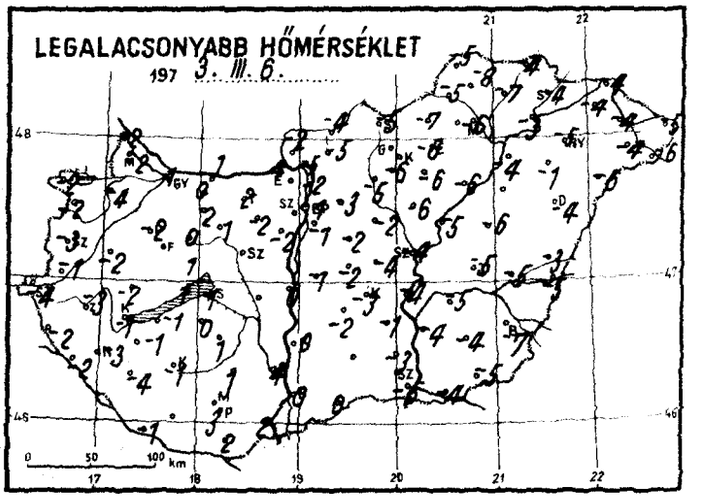
LEGALACSONYABB HŐMÉRSÉKLET
197 3. III. 6.

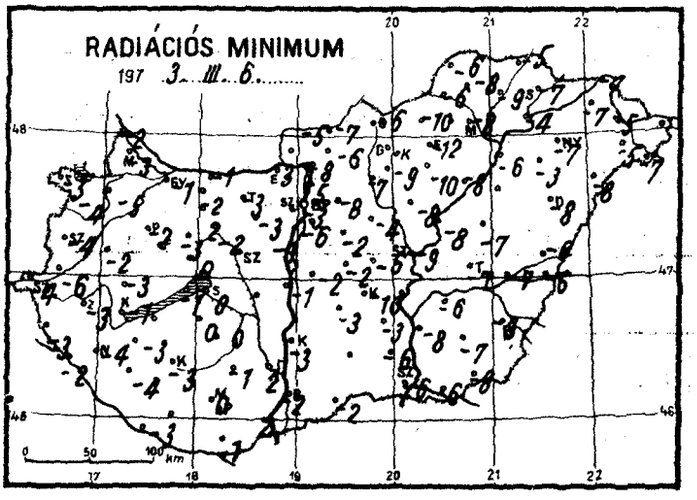
RADIÁCIÓS MINIMUM
197 3. III. 6.

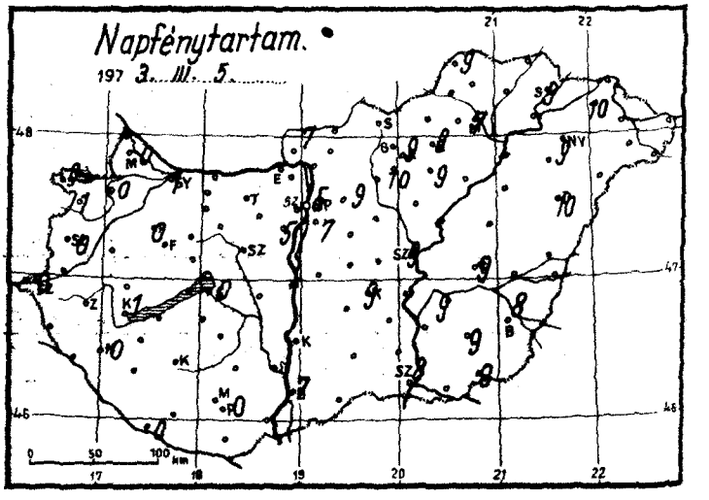
Napfénytartam.
197 3. III. 5.

1973. március hó, 6. nap kedd

	Az utolsó 24 óra adatai						24 órai csapadék mm		
	Csapadék (mm)		Hőmérsékleti szélsőségek			Napsütés (óra) tegnap			
			tegnapi nappali max.	éjszakai min.	min. 5 cm-en				
Mosonmagyaróvár	.	=	8	-2	-3	0	Rajka		=
12822 Győr	.		8	1	-1	1	Kapuvár	.	=
825 Pápa	.	=	7	-2	-2	0	Bábolna	.	
805 Sopron	ny		10	-2	-3	0	Komárom		
812 Szombathely	ny		9	-3	-4	0	Káld	.	
910 Szentgotthárd	ny		10	-4	-4	0	Sopronhorp.	1	=
915 Zalaegerszeg	ny	=	8	-3	-3		Körmend	ny	⌴
Lenti	.	=	10	-2	-3		Letenye	ny	
925 Nagykanizsa	ny	=	7	-3	-4	0	Sümeg	ny	=
920 Keszthely	ny	=	7	-1	-1	1	Zirc	ny	,
Tihany	.	=	6	1	-1		Kisbér	.	=
935 Siófok	.		5	1	0	0	Mór	.	=
942 Pécs	.		6	3	0	0	Alcsút	.	=
Misinatető (534 m)	.		3	2	2	0	Esztergom	.	
Siklós	.	⌴	-	2	-1		Dobogókő	.	
Farkasgyepű (400 m)	.		6	1	-1		Fonyód	.	=
Veszprém	.		7	1	0		Tab	.	=
Tatabánya	.		8	2	-3		Sárbogárd	-	
843 Budapest (Lőrinc)	.		9	-1	-6	7	Lengyel	.	
840 Budapest OMI	.		9	-1	-3	5	Nagykónyi	.	
Budapest (Szabadságh. 474 m)	.		7	-2	-4	4	Marcali	.	=
Martonvásár	.		10	-2	-3	5	Somogyszob	ny	,
Székesfehérvár							Kaposvár	.	= ⌴
Dunaújváros	.		8	0	-1		Barcs	.	= ⌴
Szekszárd	.		9	4	2		Szigetvár	-	
Mohács	.		9	2	2		Bácsalmás	.	
960 Baja	.	=	9	0	-2	7	Kiskunhalas	-	
Kalocsa	.	=	9	0	-3		Izsák	.	
Cegléd	.	⌴	9	-4	-6		Kunsztmiklós	.	=
860 Szolnok	.		9	-4	-9	9	Örkény	.	
970 Kecskemét	.		8	-3	-10	9	Nagykáta	.	
Kiskunfélegyháza	.	⌴	8	-1	-3		Jászapáti	.	⌴
982 Szeged	.		8	-5	-6	8	Tiszakécske	.	
Mezőhegyes	.	⌴	7	-5	-8	9	Monor		
Orosháza	.		8	-4	-7	9	Kistelek	.	=
990 Békéscsaba	.		7	-7	-9	8	Makó	.	
Túrkeve	.		8	-5	-7	9	Szentes	.	
Berettyóújfalu	.	⌴	7	-3	-6		Szarvas	.	
892 Debrecen	.		7	-4	-8	10	Szeghalom	.	⌴
892 Nyíregyháza	.		6	-5	-7	9	Körösszakál	.	
Kisvárda	.		6	-4	-7	10	Tiszaroff		
Mátészalka	.		4	-4	-5		Poroszló	.	⌴
Tiszabecs	.		6	-5			Karcag	.	
Vác	.	⌴	10	-5	-8		Hortobágy	-	
Gödöllő	.		8	-3	-8	9	Polgár	.	
Lőrinci	.	⌴	10	-5	-7		Hajdúdorog	.	
Gyöngyös	.		10	-6	-9	10	Nyírlugos	.	⌴
Balassagyarmat	.	⌴	9	-4	-7		Rétyed	.	
755 Salgótarján	.		9	-5	-6		Vásárosnamény	.	⌴
Galyatető (932 m)	.		4	-5			Záhony	.	
851 Kékestető (1000 m)	.		1	-4	-10	9	Vámosmikola	.	
Kompolt	.		9	-6	-10	9	Romhány	.	
Eger	.		9	-6	-12	9	Borsodnádasd	.	⌴
Putnok	.		9	-5	-6		Jósvafő	.	
Lillafüred	.		7	-6	-8		Szendrőlád	.	⌴
772 Miskolc	.		9	-6	-8	7	Hidasnémeti	.	
Füged	.	⌴	6	-7	-9		Tokaj	.	
Sárospatak	.		8	-4	-7	9	Szentendre	.	

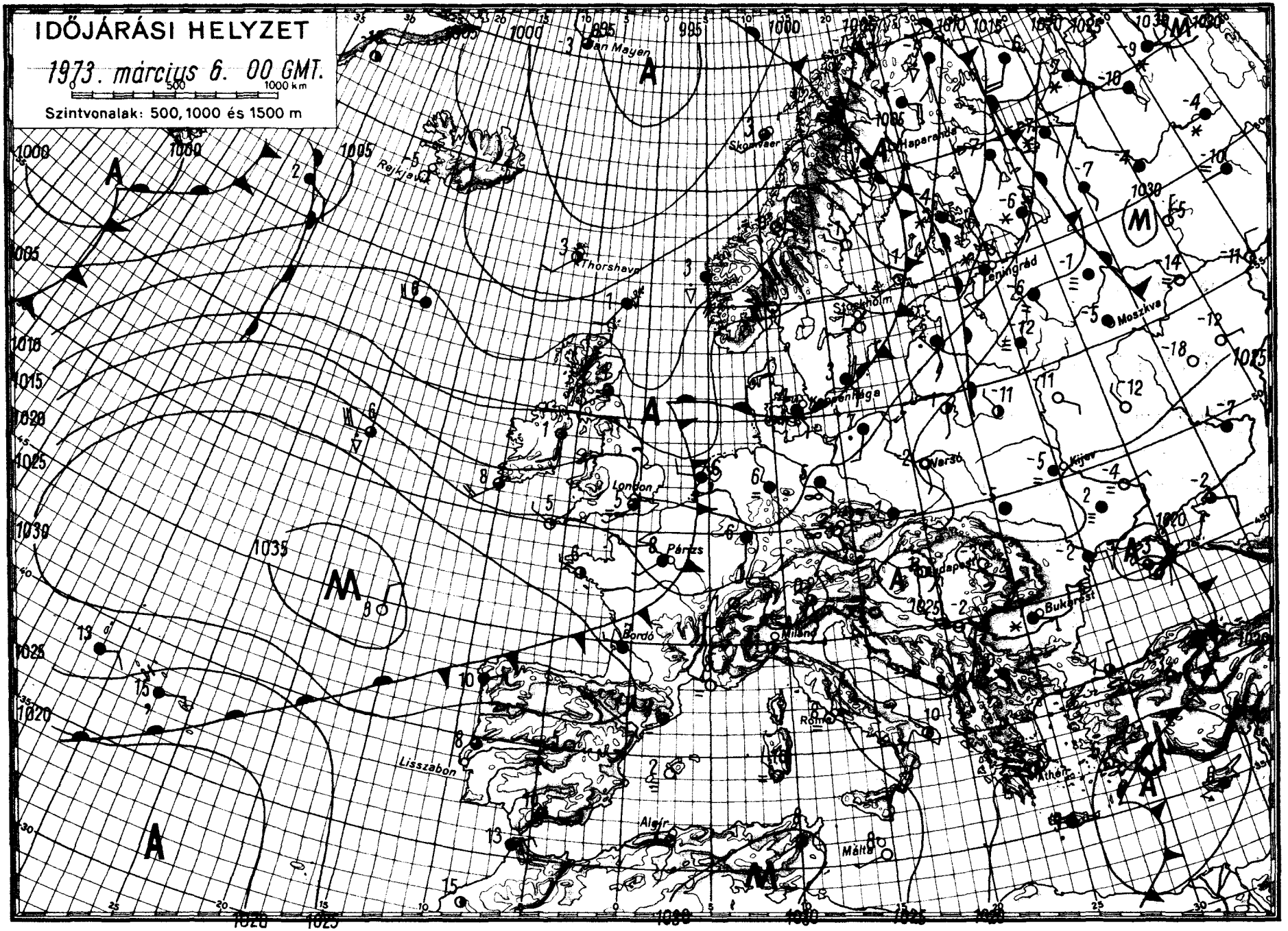

OFFSET-NYOMDA BUDAPEST

IDŐJÁRÁSI NAPIJELENTÉS

ЕЖЕДНЕВНЫЙ МЕТЕОРОЛОГИЧЕСКИЙ БЮЛЛЕТЕНЬ • DAILY WEATHER REPORT
BULLETIN QUOTIDIEN DE TEMPS • TÄGLICHER WETTERBERICHT

KIADJA: ORSZÁGOS METEOROLÓGIAI SZOLGÁLAT
Készíti: Központi Előrejelző Intézet Előrejelző Osztálya — Megrendelhető: Budapest, II., Kitaibel Pál u. 1.
Telefon: 353-500, Előrejelző Osztály: 150-410 — Megjelenik naponként — Évi előfizetési díja: 720,— Ft
Kiadásért felel: az OMSZ elnöke — Szerkesztésért felel: a KEI igazgatója

86. évfolyam 66. szám + +Budapest+ 1973. március 7. szerda

Az időjárási helyzet ma reggel és a várható időjárás:

Közép-Európa és egyuttal a Kárpát-medence időjárása jelentős átalakulás előtt áll. A nyugat felől áramló enyhe, az Atlanti-óceán mérsékeltövi térségéből származó levegőt fokozatosan felváltja az északnyugat, észak felől érkező hidegebb, szárazföldi eredetű levegő. Hatására Közép-Európa nagy részén máris csökkent a hőmérséklet, szórványos futó esők, hózáporok fordulnak elő. Várható, hogy a következő 36 órában az említett, hidegebb levegő fokozatosan elárasztja a Kárpát-medencét is.

Hazánkban kedden a Dunántúl északi felén erősen felhős volt az ég, számottevő napsütés így itt nem alakulhatott ki. Az ország többi részén kevesebb volt a felhő és 4-9 órán át sütött a nap. Az északi megyékben szórványos esők, északkeleten néhány helyen a szerda hajnali óráktól kezdve gyenge havazások voltak, a lehullott csapadék azonban sehol sem haladta meg a 2 mm-t. A hőmérséklet kedden napközben általában 6, 11, a Dunántúl déli felén helyenként 11, 14 fokig emelkedett. Szerda hajnalra -2, +3 fokig hűlt le a levegő. Ma délelőtt erősen felhős volt az ég, az északnyugati megyék egy-két helyéről esőt, északkeletről szórványosan fellépő gyenge havazásokat jelentettek. 12 órára az északkeleti megyékben csak 1, 5, máshol 5, 11 fokig emelkedett a hőmérséklet.

Ma 12 órakor Budapesten a hőmérséklet 4 fok, a tengerszintre átszámított légnyomás 767 mm, gyengén emelkedik.

Várható időjárás csütörtök estig:

Erősen felhős idő, szórványosan fellépő havazásokkal, délen és nyugaton eleinte még havas esőkkel, esőkkel.
Időnként megélénkülő délkeleti, déli, később megerősödő és északira, északkeletire fordulá mellett.
Várható legalacsonyabb éjszakai hőmérséklet: 0 fok körül,
legmagasabb nappali hőmérséklet csütörtökön: +1, +5 fok között.

Vissy Károly s.k.

A hőmérséklet napi középértéke és eltérése a 100 évi átlagtól /Budapesten/:

1973. III. 6. 5,4 C° +1,7 C°

1871 óta ezen a napon Budapesten előfordult:

legmagasabb hőmérséklet: 18,9 C° /1920/
legalacsonyabb hőmérséklet: -10,2 C° /1888/

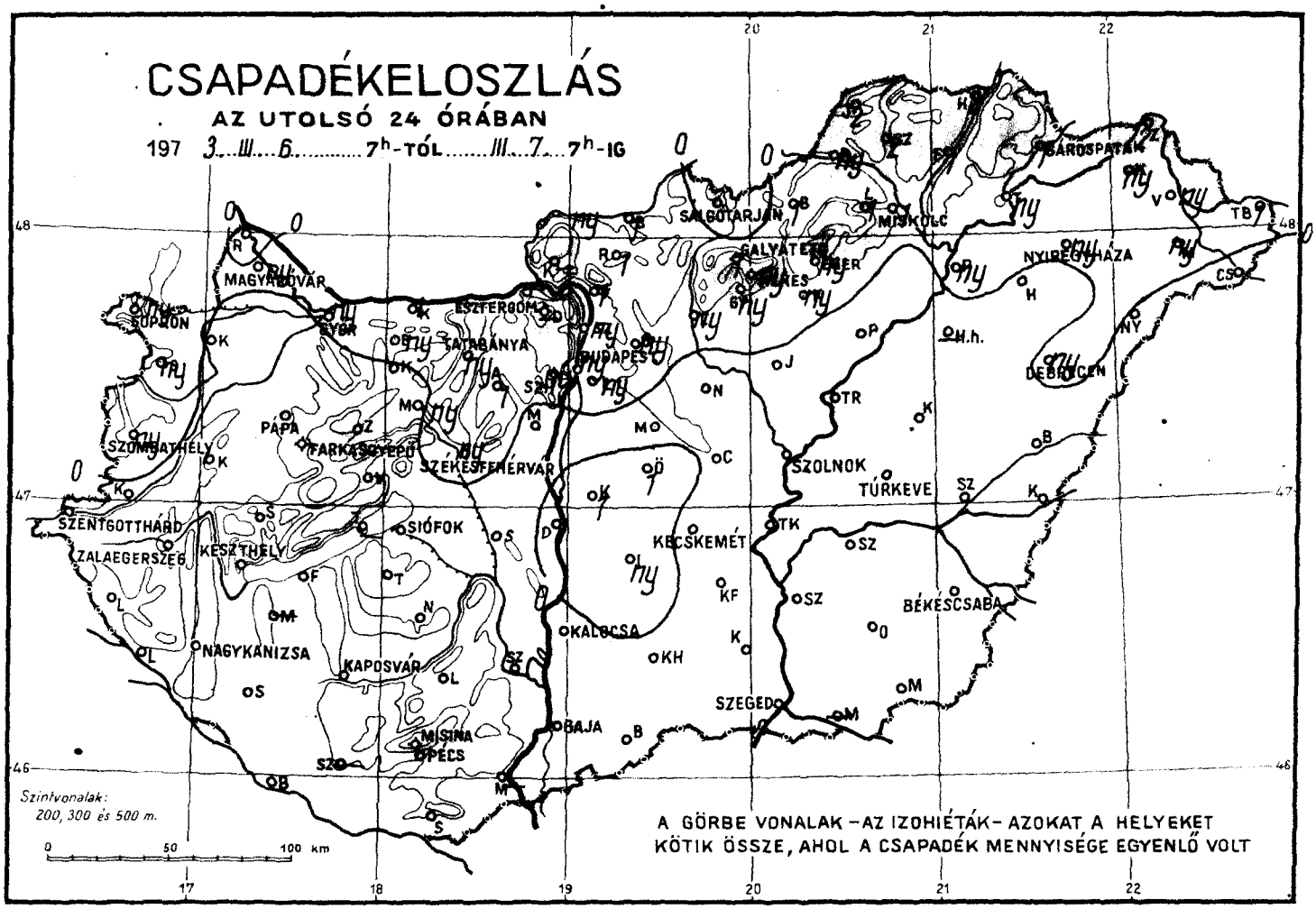
CSAPADÉKELOSZLÁS
AZ UTOLSÓ 24 ÓRÁBAN
197 3. III. 6. 7h-TÓL III. 7. 7h-IG
SALGÓTARJÁN
MISKOLC
NYÍREGYHÁZA
DEBRECEN
MAGYARÓVÁR
SOPRON
ESZTERGOM
TATABÁNYA
BUDAPEST
PÁPA
SZOMBATHELY
FARKASGYEPŰ
SZÉKESFEHÉRVÁR
SZOLNOK
TÚRKEVE
SZENTGOTTHÁRD
ZALAEGERSZEG
KESZTHELY
SIÓFOK
KECSKEMÉT
BÉKÉSCSABA
NAGYKANIZSA
KAPOSVÁR
KALOCSA
SZEGED
BAJA
MISINA
PÉCS
Szintvonalak:
200, 300 és 500 m.
0 50 100 km
A GÖRBE VONALAK – AZ IZOHIÉTÁK – AZOKAT A HELYEKET
KÖTIK ÖSSZE, AHOL A CSAPADÉK MENNYISÉGE EGYENLŐ VOLT

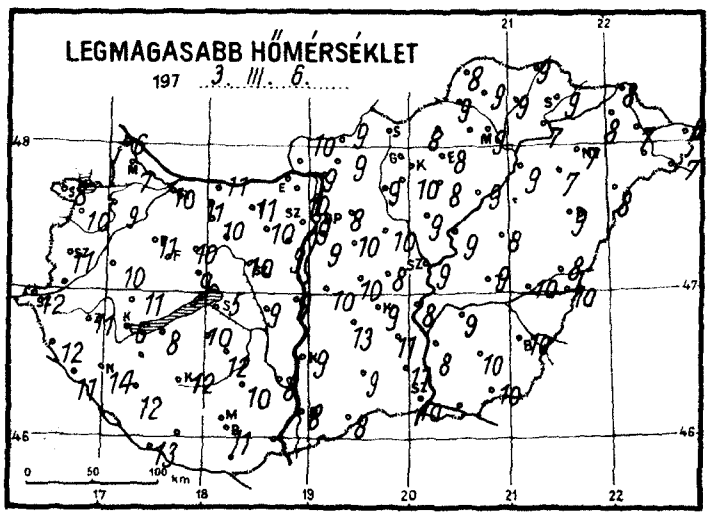
LEGMAGASABB HŐMÉRSÉKLET
197 3. III. 6.

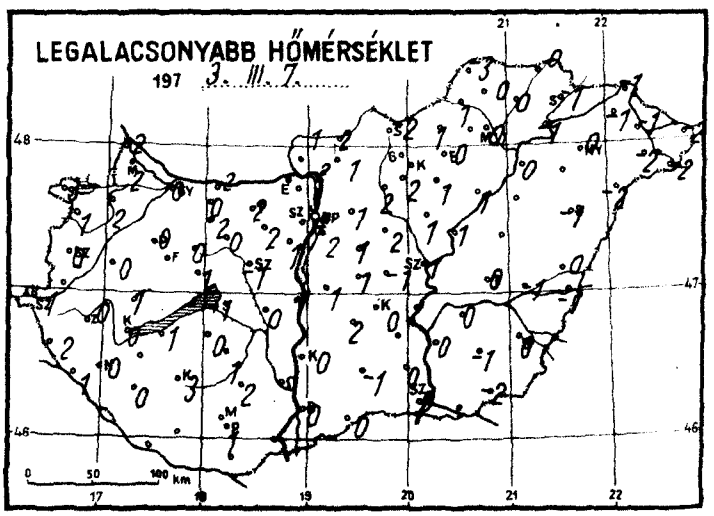
LEGALACSONYABB HŐMÉRSÉKLET
197 3. III. 7.

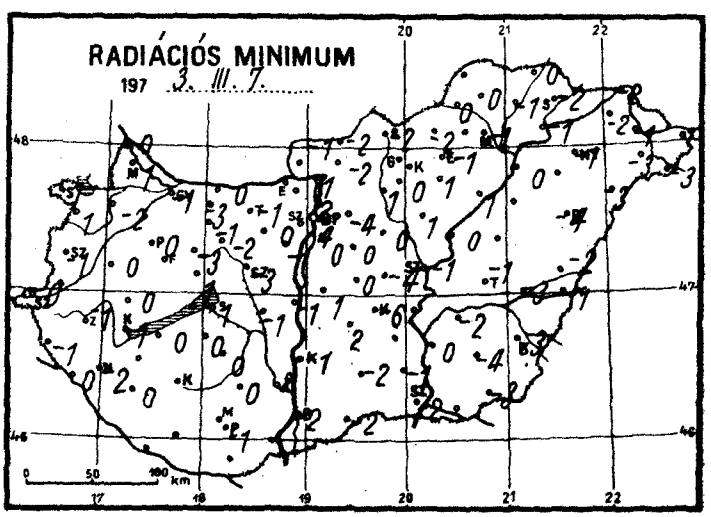
RADIÁCIÓS MINIMUM
197 3. III. 7.

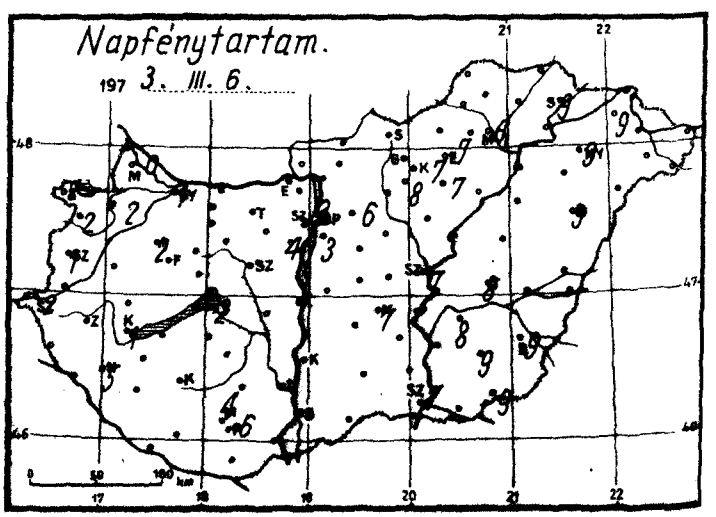
Napfénytartam.
197 3. III. 6.

1973. március hó, 7. nap szerda	Az utolsó 24 óra adatai: Csapadék (mm)		Hőmérsékleti szélsőségek: tegnapi nappali max.	éjszakai min.	min. 5 cm-en	Napsütés (óra) tegnap
Mosonmagyaróvár	ny	≡	7	2	-1	0
12822 Győr	ny		10	0	-1	1
825 Pápa	.		11	0	0	2
805 Sopron	ny		8	3	1	2
812 Szombathely	ny		11	0	-1	1
910 Szentgotthárd	.		12	1	0	2
915 Zalaegerszeg	.		11	0	-1	
Lenti	.		12	2	-1	
925 Nagykanizsa	.		14	0	-2	5
920 Keszthely	.		6	0	-1	1
Tihany	–					
935 Siófok	.	≡	5	1	1	2
942 Pécs	.		11	1	-1	6
Misinatető (534 m)	.		8	-1	-2	4
Siklós	.					
Farkasgyepű (400 m)	.		8	2	1	
Veszprém	.		9	1	-1	
Tatabánya	ny		11	2	-1	
843 Budapest (Lőrinc)	ny		9	2	0	3
840 Budapest OMI	ny		9	4	4	3
Budapest (Szabadságh., 474 m)	.	≡	8	0	0	4
Martonvásár	.	≡	9	1	-1	4
Székesfehérvár	ny	≡	10	-1	-3	
Dunaújváros	1		9	1	-1	
Szekszárd	.		8	–	2	
Mohács	–					
960 Baja	.		8	0	-2	1
Kalocsa	.		9	0	-1	
Cegléd	.		8	-1	-4	
860 Szolnok	.		9	1	-1	7
970 Kecskemét	.		9	0	-6	7
Kiskunfélegyháza	.		11	–	–	
982 Szeged	.		10	0	-2	7
Mezőhegyes	.		10	-2	-3	9
Orosháza	.		10	-1	-4	9
990 Békéscsaba	.		10	0	-3	9
Túrkeve	.		9	0	-1	8
Berettyóújfalu	.		8	0	-2	
880 Debrecen	ny		9	-1	-4	9
892 Nyíregyháza	ny		7	0	-1	9
Kisvárda	ny	*	8	-1	-2	9
Mátészalka	ny		3	-2	-3	
Tiszabecs	1	*	6	-2	–	
Vác	1		9	2	1	
Gödöllő	ny		8	1	-4	6
Lőrinci	ny		9	2	1	
Gyöngyös	ny		10	2	0	8
Balassagyarmat	1		9	2	-2	
755 Salgótarján	.		–	-1	-2	
Galyatető (932 m)	1	≡	5	-5		
851 Kékestető (1000 m)	ny		3	-2	-4	7
Kempolt	ny		8	1	1	7
Eger	ny	,	8	0	-1	7
Putnok	ny		9	1	0	
Lillafüred	1		6	0	-1	
772 Miskolc	1		9	0	-1	6
Fügöd	1	*	9	0	-1	
Sárospatak	1	*	9	-1	-2	9

24 órai csapadék mm		
Rajka	.	
Kapuvár	.	≡
Bábolna	ny	∇̇ =
Komárom	1	≡
Káld	.	
Sopronhorp.	ny	
Körmend	–	
Letenye	.	
Sümeg	.	
Zirc	.	
Kisbér	.	≡
Mór	ny	≡
Alcsút	1	≡
Esztergom	–	
Dobogókő	–	
Fonyód	.	≡
Tab	.	
Sárbogárd	.	
Nhörösögp.	.	
Lengyel	.	
Nagykónyi	.	≡
Marcali	–	
Somogyszob	.	≡
Kaposvár	.	≡
Baros	.	≡
Hmoksztgy.	.	
Szigetvár	–	
Bácsalmás	.	
Kiskunhalas	.	
Izsák	ny	
Kunsztmiklós	1	
Örkény	1	
Nagykáta	.	
Jászapáti	.	
Tiszakécske	.	
Monor	.	
Kistelek	.	
Makó	–	
Szentes	.	
Szarvas	.	
Szeghalom	.	
Körösszakál	.	
Tiszaroff	.	
Poroszló	.	
Karcag	.	
Hortobágy	–	
Polgár	ny	*
Hajdúdorog	.	
Nyírlugos	.	
Csenger	.	
Pátyód	.	
Vásárosnamény	ny	*
Záhony	2	*
Királyrét	ny	
Vámosmikola	ny	
Romhány	1	
Borsodnádasd	1	
Jósvafő	2	*
Szendrőlád	2	*
Hidasnémeti	2	*
Tokaj	ny	*
Szentendre	ny	

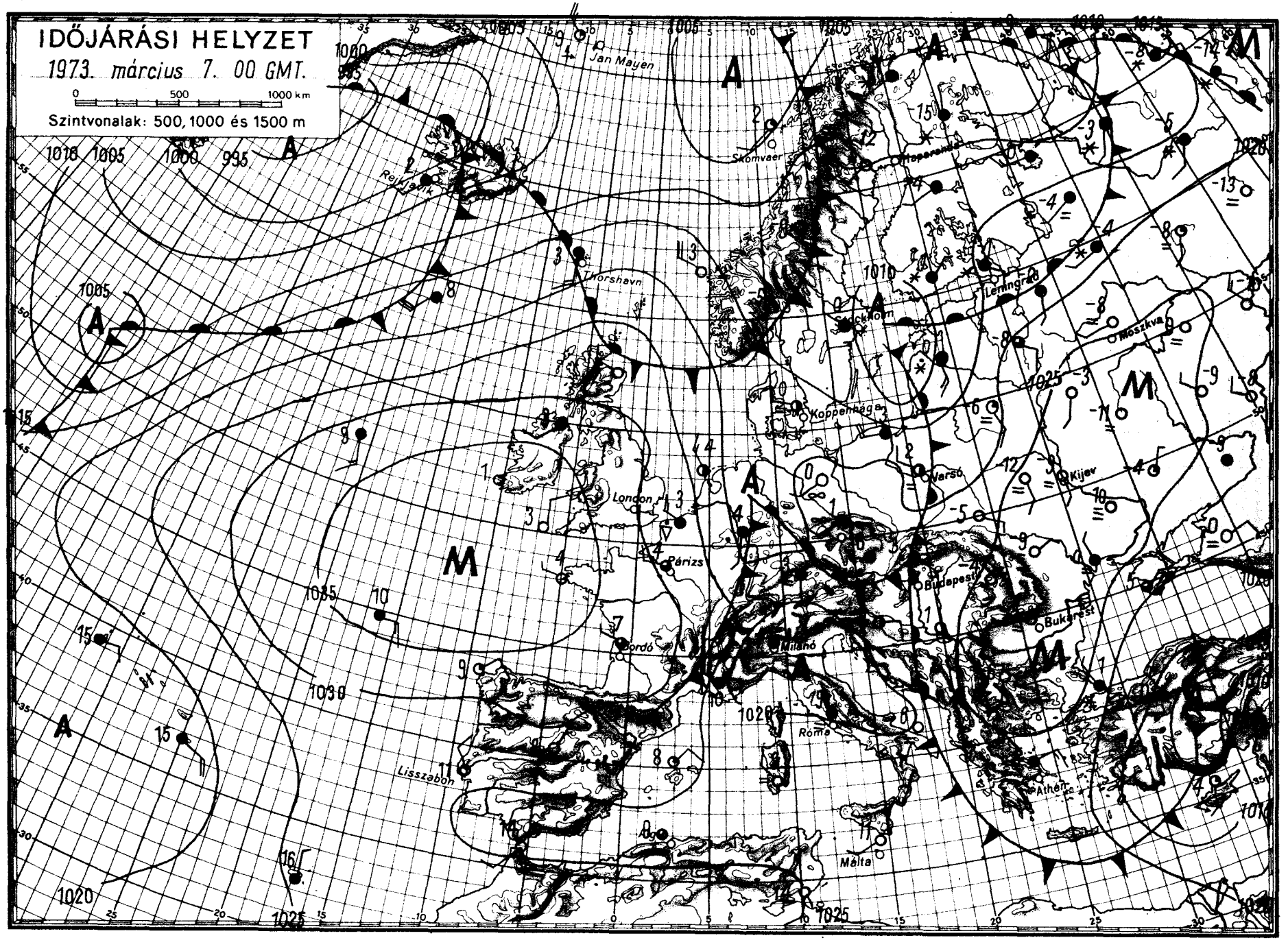

OFSET: NYOMDA BUDAPEST

IDŐJÁRÁSI NAPIJELENTÉS

ЕЖЕДНЕВНЫЙ МЕТЕОРОЛОГИЧЕСКИЙ БЮЛЛЕТЕНЬ • DAILY WEATHER REPORT
BULLETIN QUOTIDIEN DE TEMPS • TÄGLICHER WETTERBERICHT

KIADJA: ORSZÁGOS METEOROLÓGIAI SZOLGÁLAT
Készíti: Központi Előrejelző Intézet Előrejelző Osztálya — Megrendelhető: Budapest, II., Kitaibel Pál u. 1.
Telefon: 353-500, Előrejelző Osztály: 150-410 — Megjelenik naponként — Évi előfizetési díja: 720,— Ft
Kiadásért felel: az OMSZ elnöke — Szerkesztésért felel: a KEI igazgatója

86. évfolyam 67. szám +Budapest+ 1973. március 8. csütörtök

1024

Az időjárási helyzet ma reggel és a várható időjárás:

A Szovjetunió európai területének északi részein sokfelé havazik. A déli térségben reggel többfelé keletkezett köd. Az óceánról áramló különböző hőmérsékletü és nedvességtartalmu levegőhullámok jelenleg csak a Skandináv-félsziget nyugati partjait érintik. A Földközi-tenger térségében örvénylő alacsony-nyomásu légköri képződmény keleti oldalán enyhe levegő áramlik a Balkán-félsziget és a Kárpát-medence déli részei fölé. Keveredve a Közép-Európa fölött lévő hideg levegővel, kedvező feltételek alakultak ki a csapadékképződéshez. Nyugat-Európa fölött magas-nyomásu légköri képződmény helyezkedik el. Igy ott kevés a felhő, száraz az idő. Az elkövetkező nap folyamán várható, hogy ez a képződmény kelet felé helyeződik át, igy hazánk időjárásának kialakitásában is szerepet játszik majd.

Hazánkban szerdán a délkeleti megyékben 4, 8 órán keresztül sütött a nap. Az ország többi részén tulnyomóan felhős volt az ég és többfelé esett az eső, havas eső, hó. A ma reggel 7 óráig lehullott csapadék mennyisége azonban csak a Dunántul nyugati felében érte el az 5, 9 illetve Lentiben a 15 mm-t. A Budapest-Szolnok-Debrecen vonaltól északkeletre napközben sem mértek 1, 5 foknál magasabb hőmérsékletet, az ország többi részén azonban általában 8, 11 fokos maximumok alakultak ki. Ma hajnalban az ország területén -4, és +2 fok közötti hőmérsékleteket mutattak a hőmérők. Délelőtt országszerte felhős volt az ég, néhány helyről ujabb esőt, Kékestetőről kisebb havazást jelentettek. Az északi szél többfelé megerősödött. 11 órára 3, 6 fokra melegedett fel a levegő.

Ma 12 órakor Budapesten a hőmérséklet 5 fok volt, a tengerszintre átszámitott légnyomás 769 mm, alig változik.

Várható időjárás péntek estig:
Változóan felhős idő. Szórványosan eső, a hegyeken kisebb havazas.
Mérsékelt, időnként élénk, helyenként átmenetileg erős északi szél.
Várható legalacsonyabb éjszakai hőmérséklet: -3, +1
legmagasabb nappali hőmérséklet pénteken: 3, 8 fok között.

Kerényi Nárcisz s.k.

TÁVOLABBI KILÁTÁSOK KEDD REGGELIG:
Lassan felszakadozó felhőzet, az időszak elején még néhány helyen csapadék, /eső, havas eső/ Legalacsonyabb hajnali hőmérsékletek +1, és -4 fok között. Legmagasabb nappali hőmérsékletek +4, +9 fok között. Jelentős mennyiségü /legalább 5 mm/ csapadék az ország területének 20%-án várható.

TÁVELŐREJELZŐ OSZTÁLY

A hőmérséklet napi középértéke és eltérése a 100 évi átlagtól /Budapesten/:
1973. III. 7. +4,1 C° 0,0 C°

1871 óta ezen a napon Budapesten előfordult:
legmagasabb hőmérséklet: +22,9 C° /1920/
legalacsonyabb hőmérséklet: -12,0 C° /1892/

CSAPADÉKELOSZLÁS

AZ UTOLSÓ 24 ÓRÁBAN

197 3. III. 7. 7h-TÓL III. 8. 7h-IG

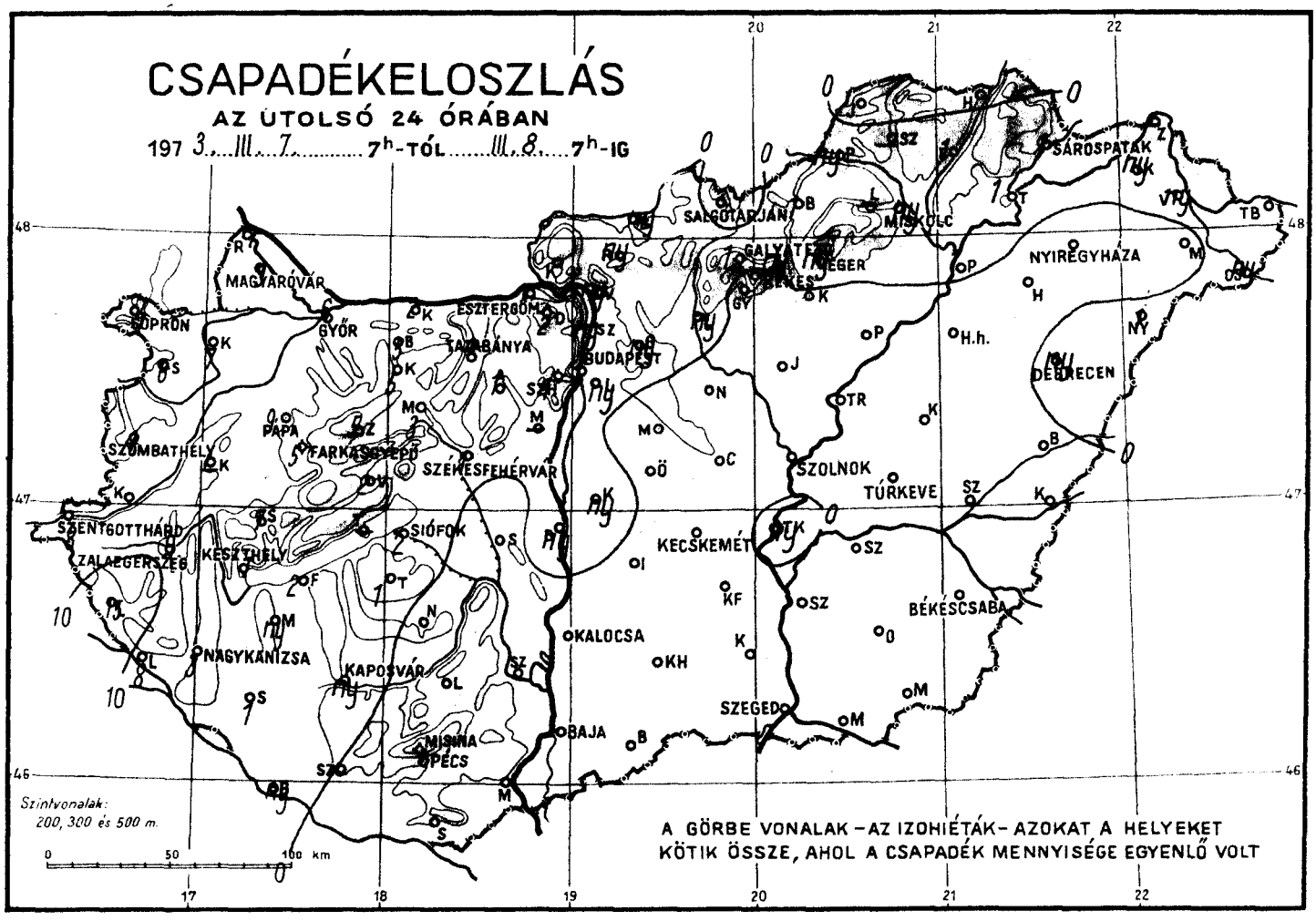

LEGMAGASABB HŐMÉRSÉKLET

197 3. III. 7.

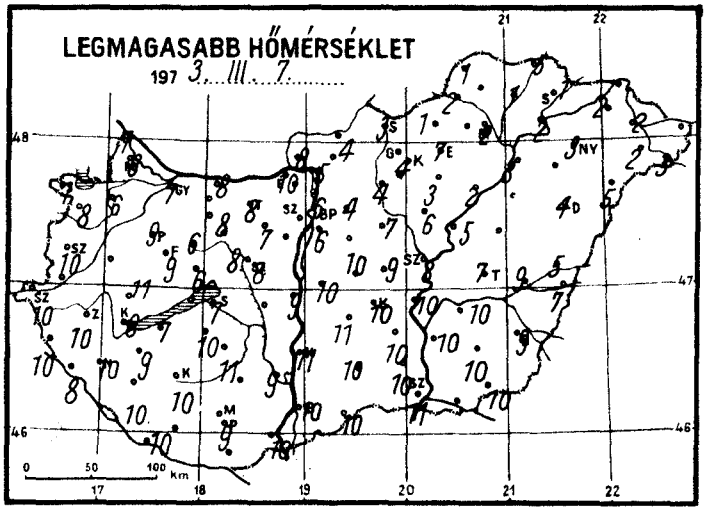

LEGALACSONYABB HŐMÉRSÉKLET

197 3. III. 8.

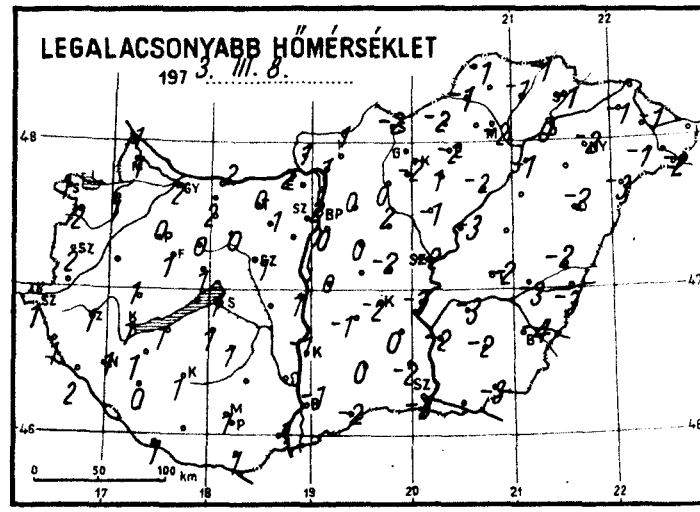

RADIÁCIÓS MINIMUM

197 3. III. 8.

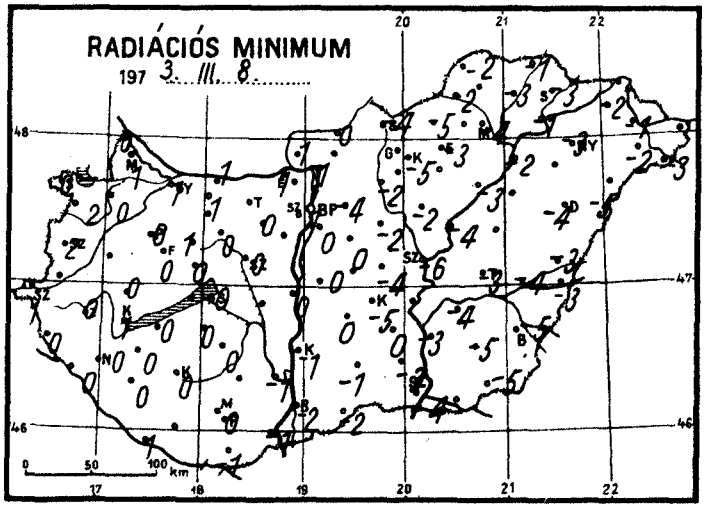

Napfénytartam.

197 3. III. 7.

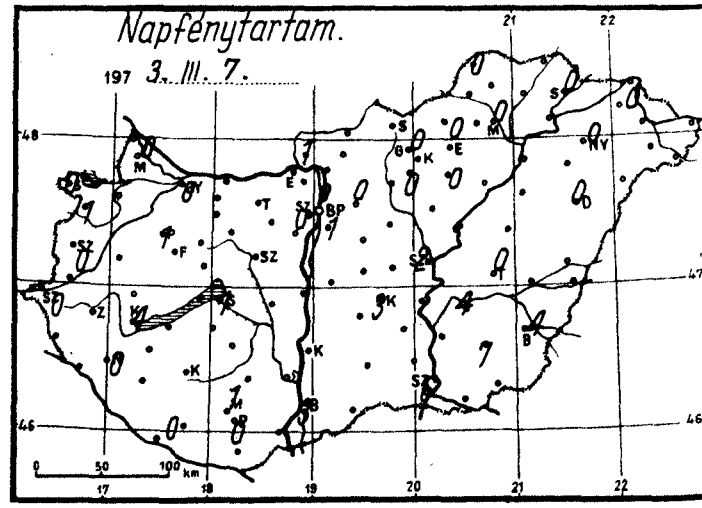

1973. ..... március hó,
8. ... nap ..csütörtök.

	Az utolsó 24 óra adatai						24 órai csapadék mm		
	Csapadék (mm)		Hőmérsékleti szélsőségek: tegnapi nappali max.	éjszakai min.	min. 5 cm-en	Napsütés (óra) tegnap			
Mosonmagyaróvár	9		8	1	1	0	Rajka	7	
12822 Győr	6		7	2	1	0	Kapuvár	7	
825 Pápa	9*	folt	9	0	0	1	Bábolna	—	
805 Sopron	7		7	1	0	0	Komárom	2≡	
812 Szombathely	4		10	2	2	0	Káld	—	
910 Szentgotthárd	8		10	1	1	0	Sopronhorp.	6	
915 Zalaegerszeg	9		10	1	0		Körmend	—	
Lenti	15		10	1	0		Letenye	8	
925 Nagykanizsa	3		10	1	0	0	Sümeg	7	folt
920 Keszthely	1		8	1	1	4	Zirc	5*	folt
Tihany	—						Kisbér	5	
935 Siófok	2		7	1	0	1	Mór	3	
942 Pécs	•		9	1	0	0	Alcsút	1*	
Misinatető (534 m)	•≡		7	-2	-2	1	Esztergom	1≡	
Siklós	•		—	1	-1		Dobogókő	2*≡	6
Farkasgyepű (400 m)	5*	3	9	1	0		Fonyód	2,	
Veszprém	2		6	1	0		Tab	1*	folt
Tatabánya	4		8	0	—		Sárbogárd	—	
843 Budapest (Lőrinc)	ny*		6	0	0	1	Lengyel	—	
840 Budapest OMI	1*		6	2	1	0	Nagykónyi		
Budapest (Szabadságh., 474 m)	1*		3	-1	-2	0	Marcali	•	
Martonvásár	—						Somogyszob	ny*	
Székesfehérvár	1		8	1	0		Kaposvár	1*	
Dunaújváros	ny		9	1	0		Barcs	ny*	
Szekszárd	•		9	4	-1		Szigetvár	Homokszigy, ny, —	
Mohács	•		10	1	-1		Bácsalmás	—	
960 Baja	•		10	-1	-2	3	Kiskunhalas	•	
Kalocsa	•		11	-1	-1		Izsák	•	
Ceglédd	•		9	-2	-4		Kunsztmiklós	•	
860 Szolnok	•		8	-2	-6	2	Örkény	ny*	
970 Kecskemét	•		10	-2	-5	3	Nagykáta	•	
Kiskunfélegyháza	•		10	0	0		Jászapáti	•	
982 Szeged	•		11	-3	-4	6	Tiszakécske	•=	
Mezőhegyes	•⌴		10	-3	-5	8	Monor	ny*	
Orosháza	•		10	-2	-5	7	Kistelek	•	
990 Békéscsaba	•		9	-4	-5	4	Makó	•	
Túrkeve	•		7	-2	-3	0	Szentes	•	
Berettyóújfalu	•⌴		5	-2	-3		Szarvas	•	
880 Debrecen	ny*		4	-2	-4	0	Szeghalom	•	
892 Nyíregyháza	ny*		3	-2	-3	0	Körösszakál	•⌴	
Kisvárda	ny*		2	-1	-2	0	Tiszaroff	•	
Mátészalka	•		2	-1	-2		Poroszló	•	
Tiszabecs	•		—	—			Karcag	•⌴	
Vác	ny,		5	1	1		Hortobágy	—	
Gödöllő	ny*		4	0	-4	0	Polgár	—	
Lőrinci	ny,≡		4	0	-2		Hajdúdorog	1	
Gyöngyös	•		4	-2	-5	0	Nyírlugos	—	
Balassagyarmat	ny*		4	1	0		Csenger	1*	
755 Salgótarján	•		3	-2	-4		Vásárosnamény	Pátyod ny*⌴	
Galyatető (932 m)	1*	24	5	-2	—		Záhony	ny*	
851 Kékestető (1000 m)	ny	19	0	-3	-4	0	Királyrét	—	
Kompolt	•		3	1	1	0	Románby	Vámosmikolany=,	
Eger	ny		7	-2	-8	0	Borsodnádasd	ny*	
Putnok	ny,		2	-1	-2		Jósvafő	1*=	
Lillafüred	—						Szendrőlád	•	
772 Miskolc	ny*		2	-2	-4	0	Hidasnémeti	ny*=	
Füged	1*		1	-1	-3		Tokaj	•	
Sárospatak	1*		1	-1	-3	0	Szentendre	1*=	
								ny*	

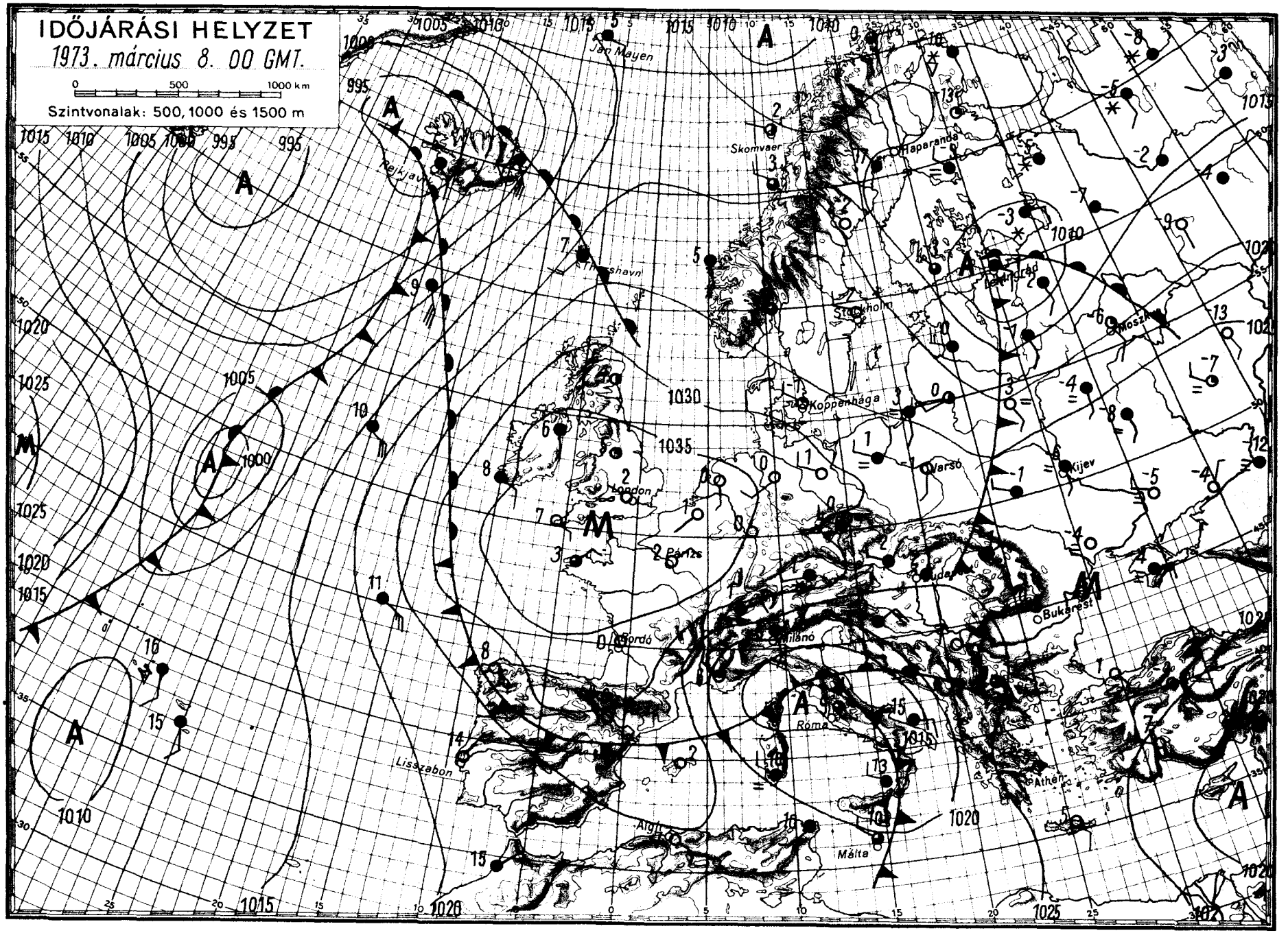

OFFSET: NYOMDA, BUDAPEST

IDŐJÁRÁSI NAPIJELENTÉS

ЕЖЕДНЕВНЫЙ МЕТЕОРОЛОГИЧЕСКИЙ БЮЛЛЕТЕНЬ • DAILY WEATHER REPORT
BULLETIN QUOTIDIEN DE TEMPS • TÄGLICHER WETTERBERICHT

KIADJA: ORSZÁGOS METEOROLÓGIAI SZOLGÁLAT
Készíti: Központi Előrejelző Intézet Előrejelző Osztálya — Megrendelhető: Budapest, II., Kitaibel Pál u. 1.
Telefon: 353-500, Előrejelző Osztály: 150-410 — Megjelenik naponként — Évi előfizetési díja: 720,— Ft
Kiadásért felel: az OMSZ elnöke — Szerkesztésért felel: a KEI igazgatója

86. évfolyam 68. szám +Budapest+ 1973. március 9. péntek

1024

Az időjárási helyzet ma reggel és a várható időjárás:

A Nyugat-Európa felett kialakult magas nyomású légköri képződmény keleti oldalán továbbra is sarkvidéki eredetü hideg levegő áramlik Európa középső részei fölé. A hideg és az enyhe levegő keveredésének zónájában: az Alpok és a Kárpátok környékén, valamint a Balkán-félszigeten többfelé havazik, néhány helyen esik az eső. Havazásokat jelentettek a Szovjetunió európai területének középső és északkeleti vidékeiről is. Az óceáni léghullámok hatására a Skandináv-félszigeten folytatódik a változékony, enyhe, többfelé csapadékos időjárás.

Hazánkban csütörtökön az északnyugati megyékben változóan, máshol erősen, felhős, vagy borult idő volt. A Dunántulon és az Északi-hegyvidéken többfelé esett a hó, néhány helyen az eső. A lehullott csapadék mennyisége azonban sehol sem érte el az 5 mm-t. A hőmérséklet napközben 5, 10 fokig emelkedett. Péntek hajnalra +2, -4 fokig hült le a levegő. A Mátra és a Bükk magasabb részein 15-20 cm vastag, sportolásra alkalmas hóréteg található. Ma délelőtt az ország nagy részén erősen felhős volt az ég, többfelől jelentettek ujabb havazást, egy-két helyről havaseső. Az északi szél többfelé megélénkült. A hőmérséklet 11 órakor 0 és 5 fok között váltakozott.

Ma 12 órakor Budapesten a hőmérséklet 4 fok, a tengerszintre átszámitott légnyomás 765 mm, alig változik.

Várható időjárás szombat estig:

Időnként kissé felszakadozó felhőzet, többfelé kisebb havazás, futó hózápor.
Megélénkülő, több helyen megerősödő északi, északkeleti szél.
Az évszakhoz képest hideg idő.
Várható legalacsonyabb éjszakai hőmérséklet: 0, -5,
legmagasabb nappali hőmérséklet szombaton: 2, 7 fok között.

Vadkerti Ferenc s.k.

A hőmérséklet napi középértéke és eltérése a 100 évi átlagtól /Budapesten/:

1973. III. 8. +4,6 C° +0,6 C°

1871 óta ezen a napon Budapesten előfordult:

legmagasabb hőmérséklet: +23,0 C° /1920/
legalacsonyabb hőmérséklet: -12,4 C° /1892/

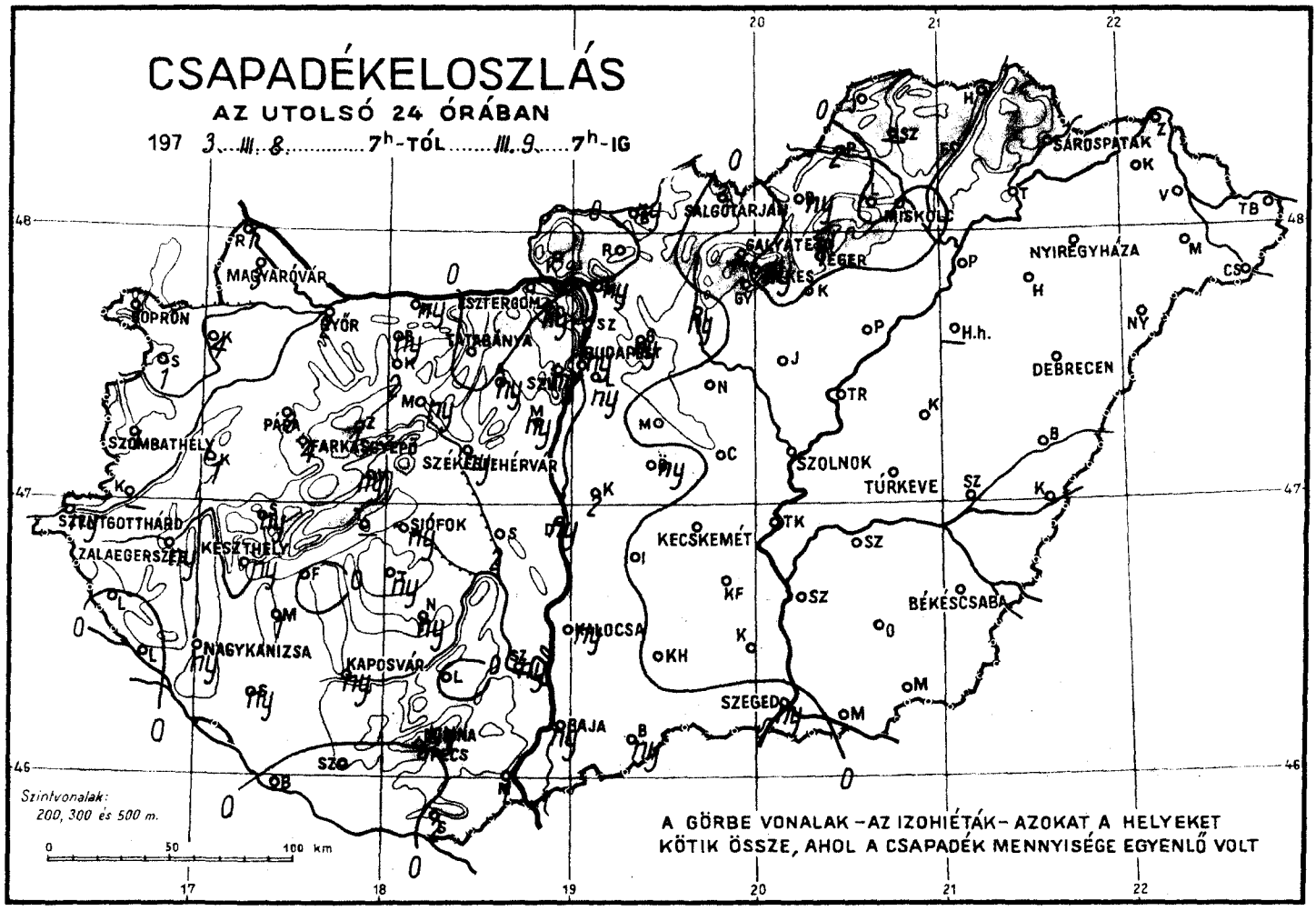
CSAPADÉKELOSZLÁS
AZ UTOLSÓ 24 ÓRÁBAN
197 3. III. 8. 7h-TÓL III. 9. 7h-IG
SÁROSPATAK
SALGÓTARJÁN
MISKOLC
NYIREGYHÁZA
MAGYARÓVÁR
SOPRON
GYŐR
ESZTERGOM
TATABÁNYA
BUDAPEST
DEBRECEN
SZOMBATHELY
PÁPA
SZÉKESFEHÉRVÁR
SZOLNOK
TÚRKEVE
SZENTGOTTHÁRD
ZALAEGERSZEG
KESZTHELY
SIÓFOK
KECSKEMÉT
BÉKÉSCSABA
NAGYKANIZSA
KAPOSVÁR
KALOCSA
SZEGED
BAJA
PÉCS
Szintvonalak:
200, 300 és 500 m.
0 50 100 km
A GÖRBE VONALAK – AZ IZOHIÉTÁK – AZOKAT A HELYEKET
KÖTIK ÖSSZE, AHOL A CSAPADÉK MENNYISÉGE EGYENLŐ VOLT

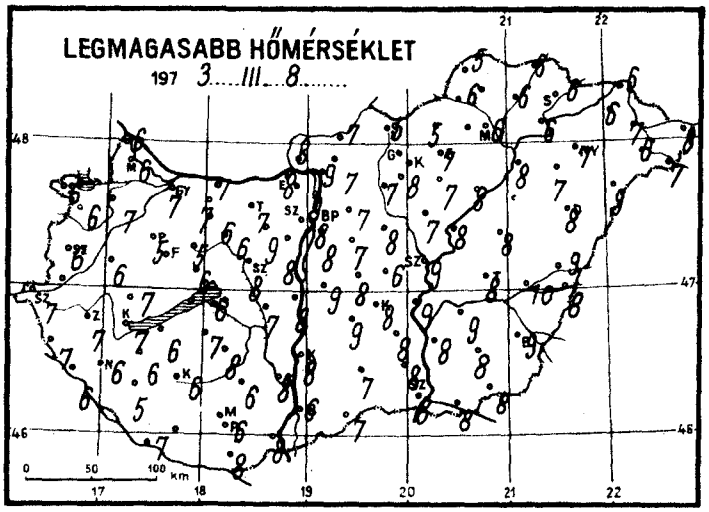
LEGMAGASABB HŐMÉRSÉKLET
197 3. III. 8.

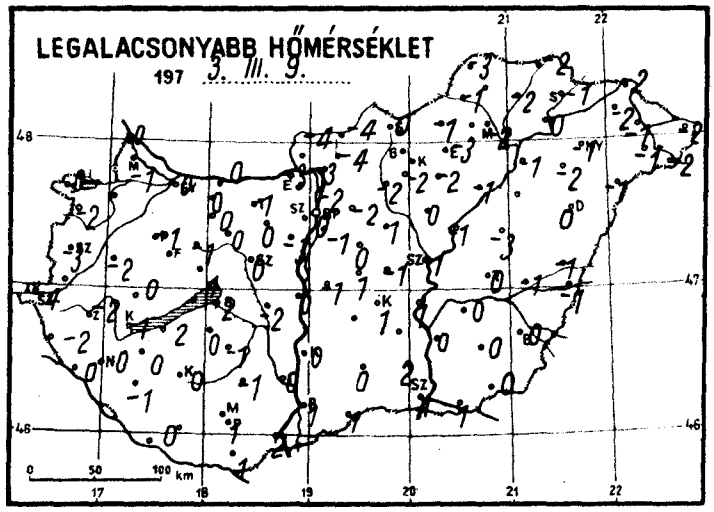
LEGALACSONYABB HŐMÉRSÉKLET
197 3. III. 9.

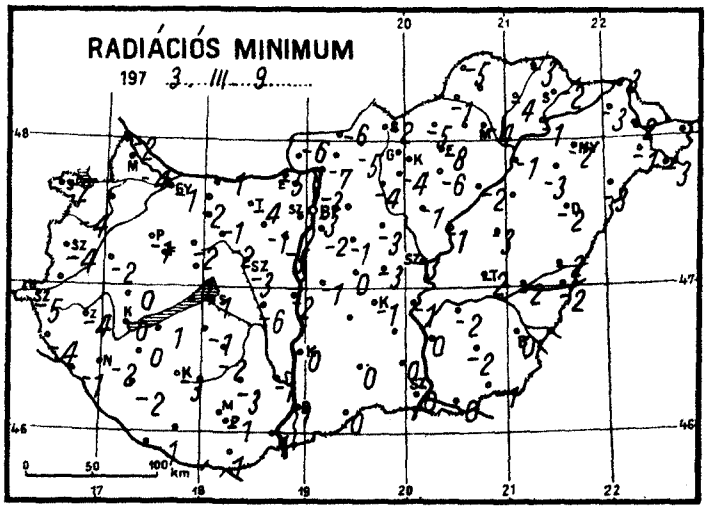
RADIÁCIÓS MINIMUM
197 3. III. 9.

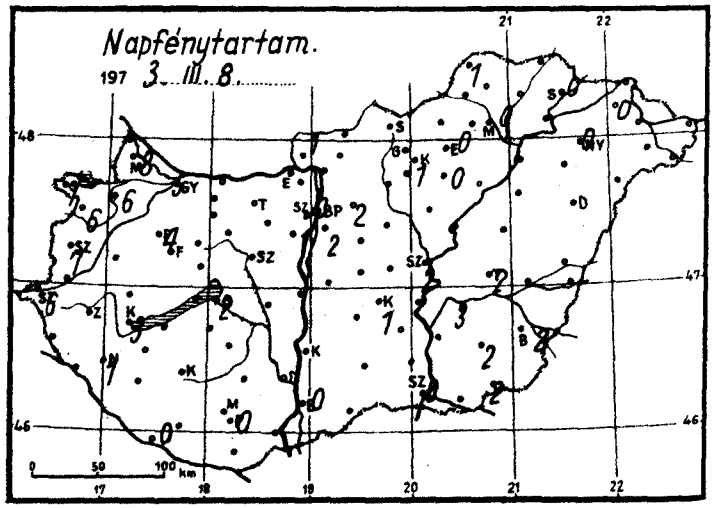
Napfénytartam.
197 3. III. 8.

1973. március hó,

9. nap péntek

	Az utolsó 24 óra adatai					
	Csapadék (mm)		Hőmérsékleti szélsőségek: tegnapi nappali max.	éjszakai min.	min. 5 cm-en	Napsütés (óra) tegnap
Mosonmagyaróvár	3	*	6	-1	-4	8
12822 Győr	2		7	0	-1	5
825 Pápa	2		5	-1	-1	4
805 Sopron	1		6	0	-2	7
812 Szombathely	1		6	-3	-4	7
910 Szentgotthárd	ny		7	-4	-5	6
915 Zalaegerszeg	ny		7	-2	-4	
Lenti	.		7	-2	-4	
925 Nagykanizsa	ny		6	0	-2	1
920 Keszthely	ny		7	1	0	3
Tihany	-		-	-	-	-
935 Siófok	ny		6	2	1	2
942 Pécs	.		6	1	-1	0
Misinatető (534 m)	ny	*	2	-2	-3	0
Siklós	2	,	8	1	1	
Farkasgyepű (400 m)	4	*	6	1	0	
Veszprém	ny		6	1	-1	
Tatabánya	.	⊔	7	-1	-4	
843 Budapest (Lőrinc)	ny		8	-1	-2	2
840 Budapest OMI	ny	*	8	0	-3	0
Budapest (Szabadságh., 474 m)	ny		6	-3	-5	2
Martonvásár	ny	*	8	-3	-5	1
Székesfehérvár	ny	*	8	0	-3	
Dunaújváros	ny	*	8	0	-2	
Szekszárd	ny		8	0	-1	
Mohács	1		8	2	1	
960 Baja	ny		6	1	1	0
Kalocsa	ny	*	8	0	0	
Cegléd	.		6	-1	-3	
860 Szolnok	.		9	-1	-3	2
970 Kecskemét	.		8	1	-1	1
Kiskunfélegyháza	.		8	-	-	
982 Szeged	ny		8	1	0	0
Mezőhegyes	.		8	0	-1	2
Orosháza	.		8	0	-2	2
990 Békéscsaba	.		9	0	0	2
Túrkeve	.		8	0	-2	2
Berettyóújfalu	.		9	-1	-2	
880 Debrecen	.		8	0	-2	2
882 892 Nyíregyháza	.		7	-1	-2	0
Kisvárda	.		6	-2	-3	0
Mátészalka	.		6	-1	-1	
Tiszabecs	.		8	-2	-	
Vác	ny	, ⊔	9	-3	-7	
Gödöllő	ny	*	7	-2	-8	2
Lőrinci	ny	*	7	-2	-4	
Gyöngyös	.		8	-2	-4	1
Balassagyarmat	ny	⊔	7	-4	-6	
755 Salgótarján	.		5	0	-2	
Galyatető (932 m)	-		-	-	-	
851 Kékestető (1000 m)	ny		-1	-6	-8	0
Kompolt	.		7	-2	-6	0
Eger	1	*	7	-3	-8	0
Putnok	2	*	6	-1	-1	
Lillafüred	.		3	-1	-4	
772 Miskolc	ny		6	-2	-4	0
Fügöd	.		6	-2	-4	
Sárospatak	.		6	-1	-2	0

24 órai csapadék mm		
Rajka	1	*
Kapuvár	4	* ≡
Bábolna	ny	*
Komárom	ny	*
Káld	1	*
Sopronhorp.	1	*
Körmend	-	
Letenye	.	
Sümeg	ny	* ≡
Zirc	1	*
Kisbér	2	* ≡
Mór	ny	*
Alcsút	ny	*
Esztergom	.	
Dobogókő	ny	*
Fonyód	.	
Tab	ny	
Sárbogárd	2	*
Lengyel	.	
Nagykónyi	ny	,
Marcali	1	*
Somogyszob	ny	*
Kaposvár	ny	*
Barcs	.	
Szigetvár	-	
Bácsalmás	ny	,
Kiskunhalas	.	
Izsák	.	
Kunsztmiklós	2	*
Örkény	ny	*
Nagykáta	.	
Jászapáti	.	
Tiszakécske	.	
Monor	.	
Kistelek	.	
Makó	.	
Szentes	.	
Szarvas	.	
Szeghalom	.	
Körösszakál	.	
Tiszaroff	.	
Poroszló	.	
Karcag	.	
Hortobágy	-	
Polgár	.	
Hajdúdorog	.	
Nyírlugos	.	
Csenger	.	
Vásárosnamény	.	
Záhony	.	
Királyrét	.	
Romhány	.	
Borsodnádasd	ny	*
Jósvafő	.	
Szendrőlád	-	
Hidasnémeti	.	
Tokaj	.	
Szentendre	2	

N. hőrcsögp.

Homoksztgy.

Pátyod

Vámosmikola

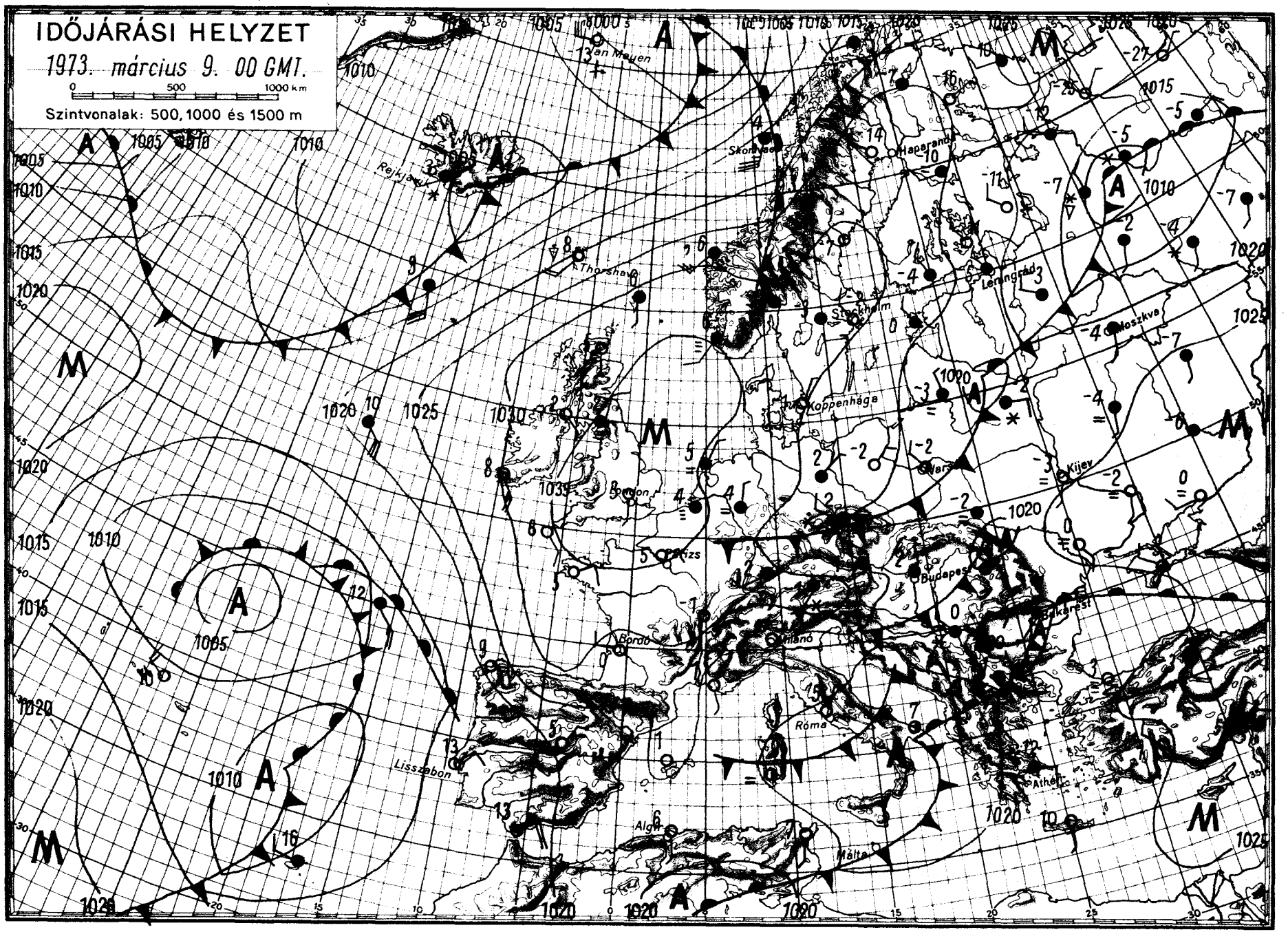

OFFSET-NYOMDA BUDAPEST

IDŐJÁRÁSI NAPIJELENTÉS

ЕЖЕДНЕВНЫЙ МЕТЕОРОЛОГИЧЕСКИЙ БЮЛЛЕТЕНЬ • DAILY WEATHER REPORT
BULLETIN QUOTIDIEN DE TEMPS • TÄGLICHER WETTERBERICHT

KIADJA: ORSZÁGOS METEOROLÓGIAI SZOLGÁLAT
Készíti: Központi Előrejelző Intézet Előrejelző Osztálya — Megrendelhető: Budapest, II., Kitaibel Pál u. 1.
Telefon: 353-500, Előrejelző Osztály: 150-410 — Megjelenik naponként — Évi előfizetési díja: 720,— Ft
Kiadásért felel: az OMSZ elnöke — Szerkesztésért felel: a KEI igazgatója

86. évfolyam 69. szám +Budapest+ 1973. március 10. szombat

1624

Az időjárási helyzet ma reggel és a várható időjárás:

A Brit-szigetektől kezdve Közép-Európán át egészen az Uralig kb. 1000 km szélességü magasnyomásu légköri képződmény huzódik. Ennek a területnek nyugati részén kevés a felhő, száraz az idő, keleti felén borult az ég többfelé havazik. Az 1000 km-es sávtól északra egymást követik az enyhe és hüvös levegő hullámai, átvonulásuk során jelentős hőmérséklet ingadozást okoznak. Közép-Európa a következő 36 órában leszálló légmozgásokhoz tartozik,ezért ezen a területen kevés felhő, száraz idő várható.

Hazánkban pénteken változóan felhős volt az ég, a délnyugati megyékben csak 1, 3, az ország többi részén 4, 8 órán át sütött a nap. A Mohács - Kecskemét - Sárospatak vonaltól nyugatra csaknem mindenütt esett a hó, házáporok voltak. A lehullott csapadék mennyisége az 5 mm-t sehol sem haladta meg. A vonaltól keletre csapadékmentes volt az idő. A legmagasabb hőmérséklet +2, +8, fok között,alakult. Szombat hajnalra 0, -7 fokig hült le a levegő, Délelőtt Békéscsabáról kisebb havazást jelentettek, máshol kevés volt a felhő, napos idő volt. A hőmérséklet 11 órára 1, 5 fokig emelkedett.

Ma 12 órakor Budapesten a hőmérséklet 5, fok, a tengerszintre átszámitott légnyomás 768 mm, változatlan.

Várható időjárás vasárnap estig:

Időnként megnövekvő felhőzet, legfeljebb egy-két helyen kisebb havazással.
Szombaton többfelé élénk, vasárnapra mérséklődő északi, északkeleti szél.
Várható legalacsonyabb éjszakai hőmérséklet: 0, -5
legmagasabb nappali hőmérséklet vasárnap: 5, 10 fok között.

Bóna Márta s.k.

A hőmérséklet napi középértéke és eltérése a 100 évi átlagtól /Budapesten/:

1973. III. 9.	+2,7 C°	-1,4 C°

1871 óta ezen a napon Budapesten előfordult:

legmagasabb hőmérséklet:	+18,3 C° /1961/
legalacsonyabb hőmérséklet:	-10,8 C° /1892/

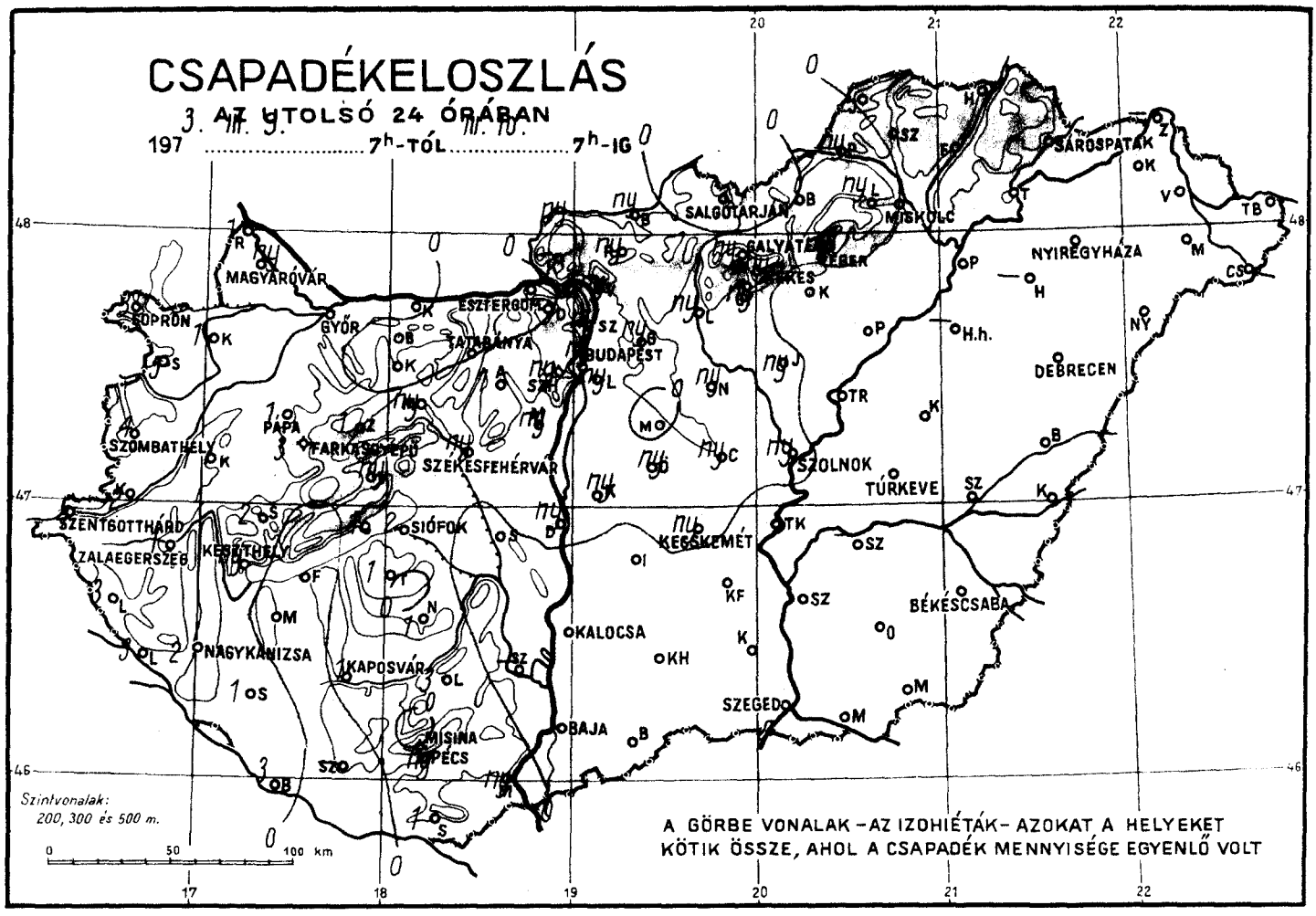
CSAPADÉKELOSZLÁS
3. AZ UTOLSÓ 24 ÓRÁBAN
197 ..... 7h-TÓL 7h-IG
MAGYARÓVÁR
SOPRON
GYŐR
ESZTERGOM
TATABÁNYA
BUDAPEST
SALGÓTARJÁN
MISKOLC
SÁROSPATAK
NYÍREGYHÁZA
DEBRECEN
SZOLNOK
TÚRKEVE
PAPA
SZOMBATHELY
SZÉKESFEHÉRVÁR
SIÓFOK
SZENTGOTTHÁRD
ZALAEGERSZEG
KESZTHELY
NAGYKANIZSA
KAPOSVÁR
KECSKEMÉT
KALOCSA
BÉKÉSCSABA
SZEGED
BAJA
MISINA
PÉCS
Szintvonalak:
200, 300 és 500 m.
0 50 100 km
A GÖRBE VONALAK – AZ IZOHIÉTÁK – AZOKAT A HELYEKET
KÖTIK ÖSSZE, AHOL A CSAPADÉK MENNYISÉGE EGYENLŐ VOLT

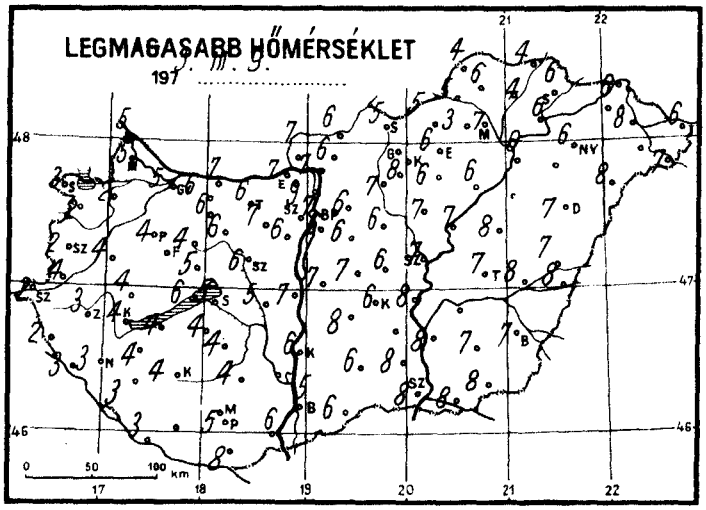
LEGMAGASABB HŐMÉRSÉKLET
197 .....
0 50 100 km

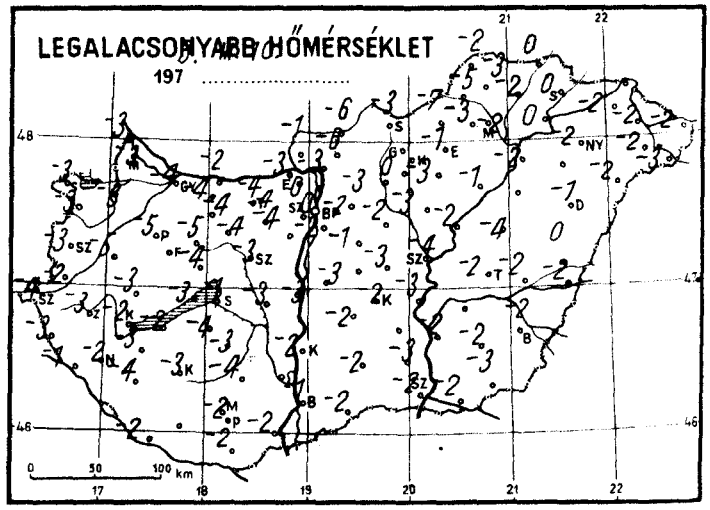
LEGALACSONYABB HŐMÉRSÉKLET
197 .....
0 50 100 km

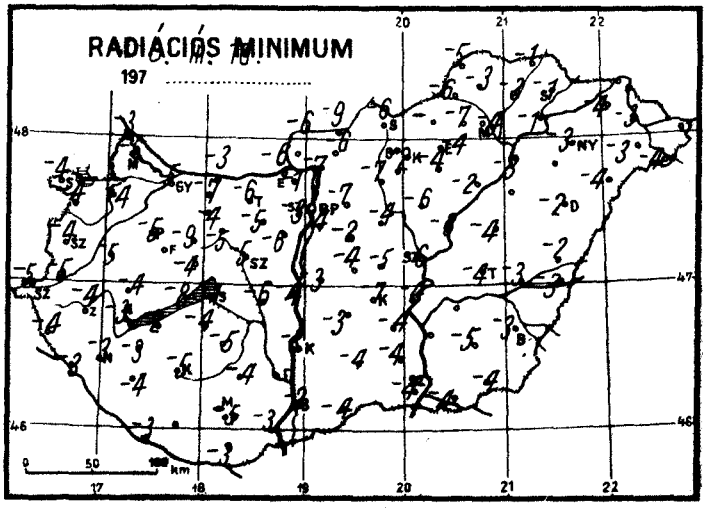
RADIÁCIÓS MINIMUM
197 .....
0 50 100 km

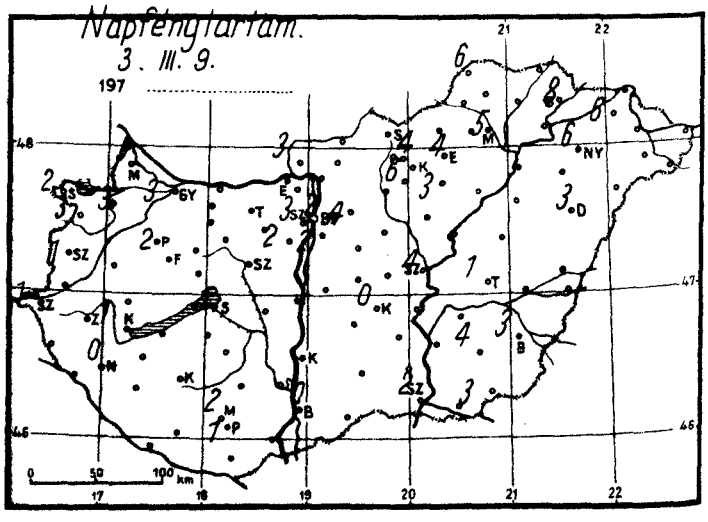
Napfénytartam.
3. III. 9.
197 .....
0 50 100 km

1973. március hó,
10. szombat nap

	Az utolsó 24 óra adatai					
	Csapadék (mm)		Hőmérsékleti szélsőségek: tegnapi nappali max.	éjszakai min.	min. 5 cm-en	Napsütés (óra) tegnap
Mosonmagyaróvár	ny	✳	5	-3	-6	5
12822 Győr	ny	✳	5	-4	-5	3
825 Pápa	1	✳	4	-5	-5	2
805 Sopron	3	✳	3	-3	-4	2
812 Szombathely	4	✳	2	-3	-4	1
910 Szentgotthárd	4	✳	2	-4	-5	1
915 Zalaegerszeg	1	✳	3	-3	-4	
Lenti	3	✳	2	-3	-4	
925 Nagykanizsa	2	✳	3	-2	-3	0
920 Keszthely	ny	✳	4	-2	-3	1
Tihany	1	✳	6	-3	-8	
935 Siófok	2	✳ ▽	5	1	-1	1
942 Pécs	ny	✳	5	-2	-5	1
Misinatető (534 m)	1	✳	2	-5	-6	2
Siklós	1	•	8	-2	-3	
Farkasgyepű (400 m)	3	✳	4	-5	-6	
Veszprém	ny	✳ ▽	5	-4	-4	
Tatabánya	•	⌴	6	-4	-6	
843 Budapest (Lőrinc)	ny	✳ ▽	6	-2	-4	2
840 Budapest OMI	ny	✳ ▽	7	0	-3	2
Budapest (Szabadságh., 474 m)	ny	✳	4	-3	-5	3
Martonvásár	ny	✳	6	-4	-6	2
Székesfehérvár	ny	✳ ⌴	6	-3	-5	
Dunaújváros	ny	✳	7	-3	-4	
Szekszárd	—					
Mohács	ny		6	-2	-3	
960 Baja	•		5	-1	-2	0
Kalocsa	•		6	-2	-3	
Cegléd	ny	✳ ▽	6	-3	-5	
860 Szolnok	ny		7	-4	-6	4
970 Kecskemét	ny		6	-2	-7	0
Kiskunfélegyháza	•		6	-2	-4	
982 Szeged	•		8	-2	-4	2
Mezőhegyes	•		8	-3	-4	3
Orosháza	•		7	-2	-5	4
990 Békéscsaba	•		7	-2	-3	3
Túrkeve	•		7	-2	-4	1
Berettyóújfalu	•		7	0	-2	
880 Debrecen	•		7	-1	-2	3
892 Nyíregyháza	•		6	-2	-3	6
Kisvárda	•		6	-2	-4	6
Mátészalka	•		-	-2	-3	
Tiszabecs	•		6	-2		
Vác	ny	✳ ⌴	7	-3	-7	
Gödöllő	ny	✳	6	-2	-7	4
Lőrinci	ny	✳	7	-3	-7	
Gyöngyös	ny	✳	8	0	-2	6
Balassagyarmat	ny	✳ ⌴	6	-6	-9	
755 Salgótarján	•		5	-3	-6	
Galyatető (932 m)	ny	✳	4			
851 Kékestető (1000 m)	ny		-2	-8	-9	4
Kompolt	•		6	-3	-4	3
Eger	ny	✳	6	-1	-4	4
Putnok	ny	✳	5	-5	-6	
Lillafüred	ny	✳	3	-3	-7	
772 Miskolc	•		7	-2	-4	5
Füged	•		4	-2	-3	
Sárospatak	•		6	0	-1	8

24 órai csapadék mm		
Rajka	1	✳
Kapuvár	1	✳
Bábolna	•	
Komárom	ny	✳
Káld	1	✳
Sopronhorp.	5	✳
Körmend	2	✳
Letenye	3	✳
Sümeg	2	✳
Zirc	1	✳
Kisbér	•	
Mór	ny	✳
Alcsút	1	⌴ ✳
Esztergom	•	
Dobogókő	—	
Fonyód	•	
Tab	1	✳
Sárbogárd	•	
Lengyel	3	✳
Nagykónyi	1	▽
Marcali	•	✳
Somogyszob	1	▽
Kaposvár	1	✳ ⌴
Bárcs	3	✳
Szigetvár	—	
Bácsalmás	•	
Kiskunhalas	•	
Izsák	•	
Kunsztmiklós	ny	✳
Örkény	ny	✳
Nagykáta	ny	✳
Jászapáti	ny	⌴ ✳
Tiszakécske	•	
Monor	•	
Kistelek	•	
Makó	•	
Szentes	•	
Szarvas	—	
Szeghalom	•	
Körösszakál	•	
Tiszaroff	•	
Poroszló	•	
Karcag	•	
Hortobágy	—	
Polgár	•	
Hajdúdorog	—	
Nyírlugos	•	
Csenger	•	
Vásárosnamény	•	⌴
Záhony	—	
Királyrét	ny	
Romhány	ny	✳
Borsodnádasd	•	⌴
Jósvafő	•	
Szendrőlád	•	
Hidasnémeti	•	
Tokaj	•	
Szentendre	ny	

N.hőrgsztgp.
Homoksztgy.
Pátyod
Vámosmikola

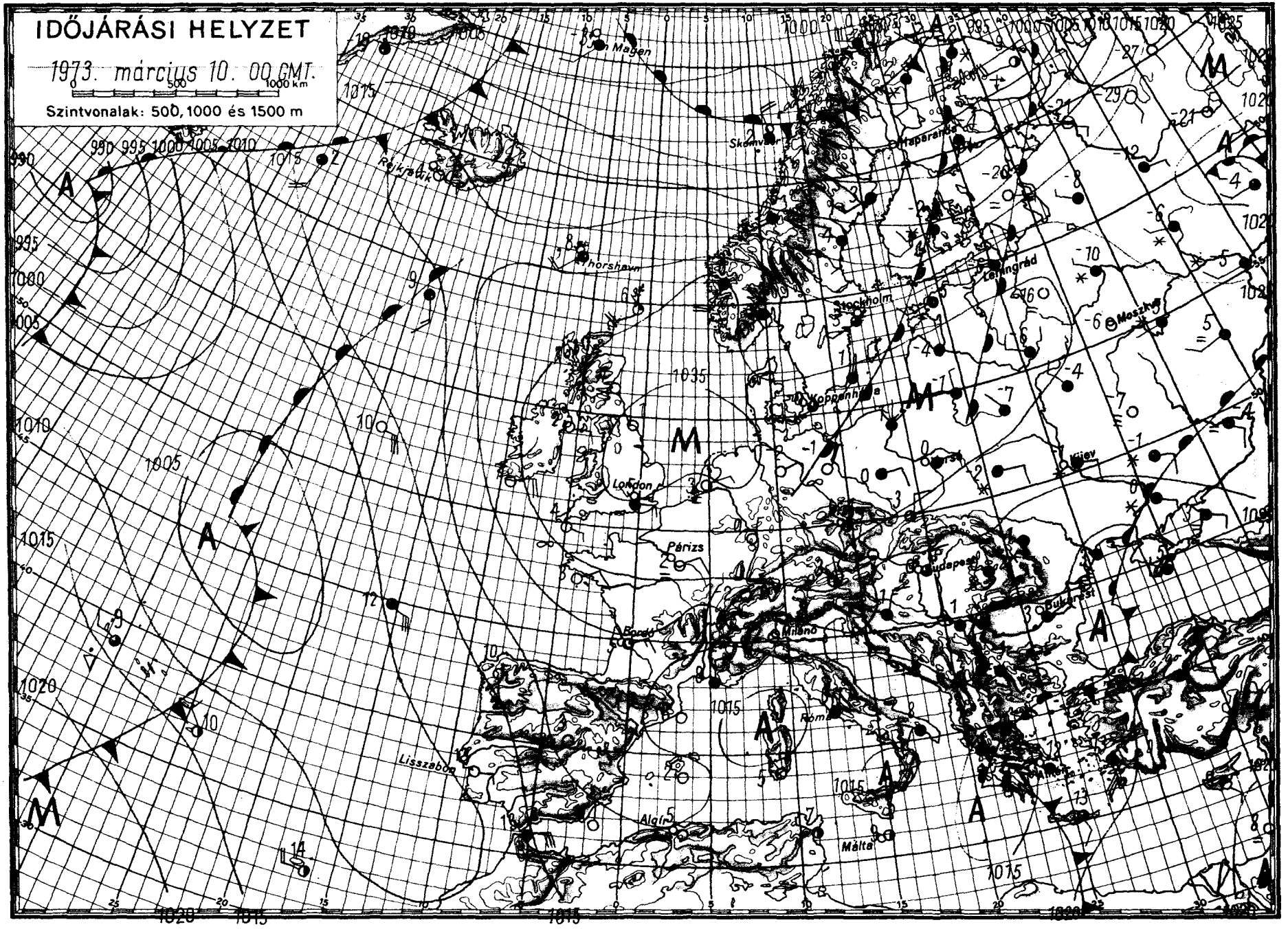

OFFSET-NYOMDA BUDAPEST

IDŐJÁRÁSI NAPIJELENTÉS

ЕЖЕДНЕВНЫЙ МЕТЕОРОЛОГИЧЕСКИЙ БЮЛЛЕТЕНЬ • DAILY WEATHER REPORT
BULLETIN QUOTIDIEN DE TEMPS • TÄGLICHER WETTERBERICHT

KIADJA: ORSZÁGOS METEOROLÓGIAI SZOLGÁLAT
Készíti: Központi Előrejelző Intézet Előrejelző Osztálya — Megrendelhető: Budapest, II., Kitaibel Pál u. 1.
Telefon: 353-500, Előrejelző Osztály: 150-410 — Megjelenik naponként — Évi előfizetési díja: 720,— Ft
Kiadásért felel: az OMSZ elnöke — Szerkesztésért felel: a KEI igazgatója

86. évfolyam 70. szám + Budapest + 1973. március 11. vasárnap

1024

Az időjárási helyzet ma reggel és a várható időjárás:

Nyugat-Európában, valamint Közép- és Kelet-Európa egy részén a leszálló légmozgások hatására továbbra is változóan felhős, a reggeli ködöktől eltekintve száraz az idő. A Kárpátok keleti vidékén, a Balkán-félszigeten és Olaszországban a hideg és enyhe levegő egymásra hatása következtében tulnyomóan felhős az idő, többfelé havazik. Olaszországban és a Balkán-félsziget déli részén néhány helyen esik az eső, egy-két helyen zivatar is keletkezik. Az óceáni levegő egymást követő hullámai a Balti- és a Fehér-tenger térségében változékony, szeles, enyhe, sokfelé csapadékos időjárást okoznak.

Hazánkban szombaton a Dunántulon 5, 9, a Duna-Tisza közén általában 2, 7 órán át sütött a nap, máshol borult maradt az ég. Az északkeleti, keleti megyékben többfelé esett a hó, egy-két helyen a havaseső, eső. A lehullott csapadék mennyisége csapadéknyom és 3 mm között váltakozott. A hőmérséklet napközben 3, 8 fokig emelkedett. Vasárnap hajnalra a borult helyeken csak +1, -1, máshol -2, -7 fokig hült le a levegő. Ma délelőtt a keleti megyékben erősen, az ország többi részén változóan felhős volt az ég. Egy-két helyen gyenge havazást észleltek. 11 órakor +1, +4 fokot mutattak a hőmérők.

Ma 12 órakor Budapesten a hőmérséklet 5 fok, a tengerszintre átszámitott légnyomás 767 mm, mérsékelten süllyed.

Várható időjárás hétfő estig:
Változóan felhős idő, néhány helyen kisebb havazás, havaseső.
Időnként megélénkülő északi, északkeleti szél.
Várható legalacsonyabb éjszakai hőmérséklet: -1, -6,
legmagasabb nappali hőmérséklet hétfőn: 4, 8 fok között.

Vadkerti Ferenc s.k.

A hőmérséklet napi középértéke és eltérése a 100 évi átlagtól /Budapesten/:

1973. III. 10.	3,3 C°	-1,1 C°

1871 óta ezen a napon Budapesten előfordult:

legmagasabb hőmérséklet: 20,6 C° /1961/,
legalacsonyabb hőmérséklet: -12,0 C° /1886/.

73.0266

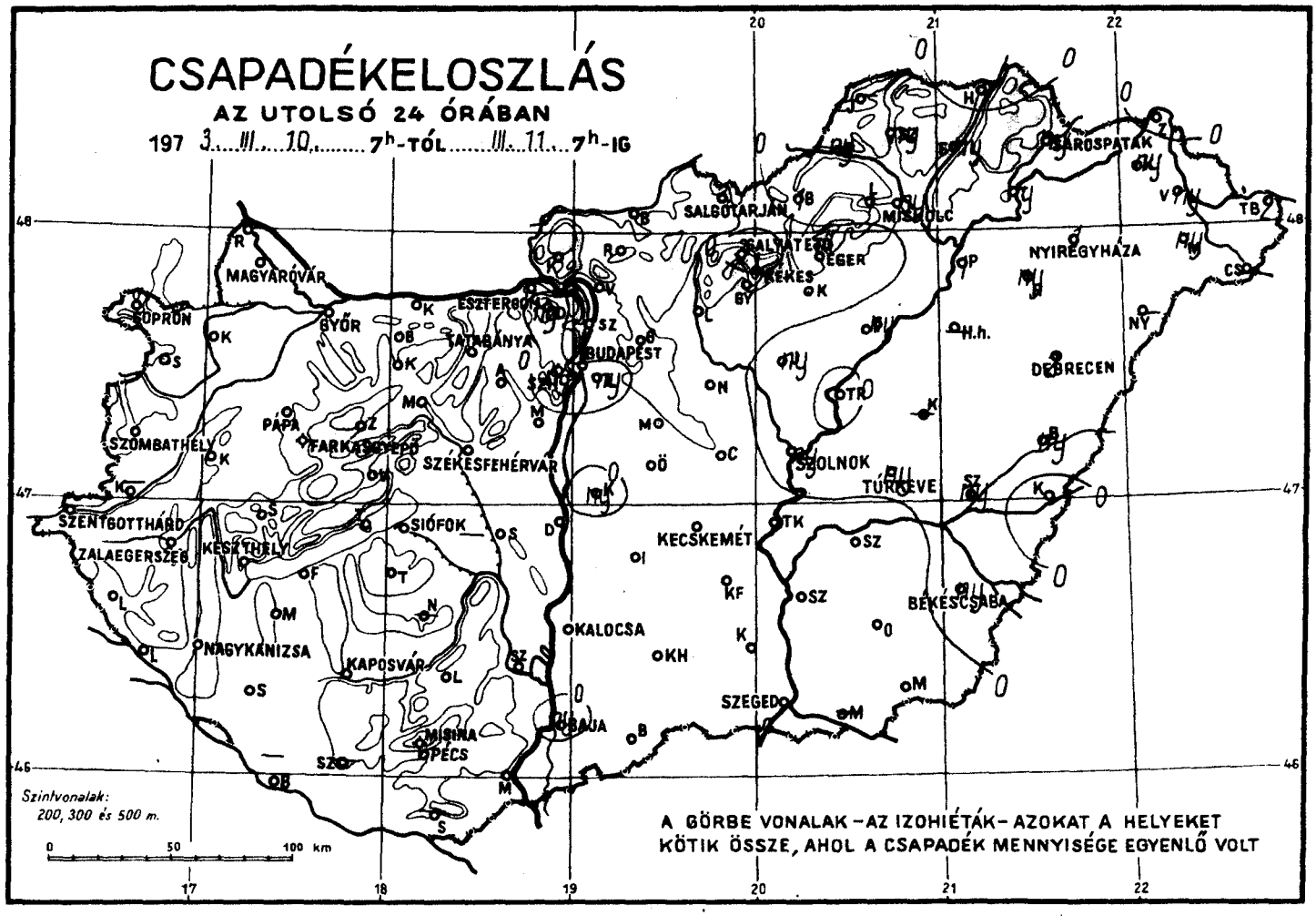
CSAPADÉKELOSZLÁS
AZ UTOLSÓ 24 ÓRÁBAN
197 3. III. 10. 7h-TÓL III. 11. 7h-IG
SALGÓTARJÁN
MISKOLC
NYÍREGYHÁZA
MAGYARÓVÁR
ESZTERGOM
SOPRON
GYŐR
TATABÁNYA
BUDAPEST
DEBRECEN
PÁPA
SZOMBATHELY
SZÉKESFEHÉRVÁR
SZOLNOK
TÚRKEVE
SZENTGOTTHÁRD
SIÓFOK
KECSKEMÉT
ZALAEGERSZEG
KESZTHELY
BÉKÉSCSABA
NAGYKANIZSA
KAPOSVÁR
KALOCSA
SZEGED
MOHÁCS
PÉCS
Szintvonalak:
200, 300 és 500 m.
0 50 100 km
A GÖRBE VONALAK – AZ IZOHIÉTÁK – AZOKAT A HELYEKET
KÖTIK ÖSSZE, AHOL A CSAPADÉK MENNYISÉGE EGYENLŐ VOLT

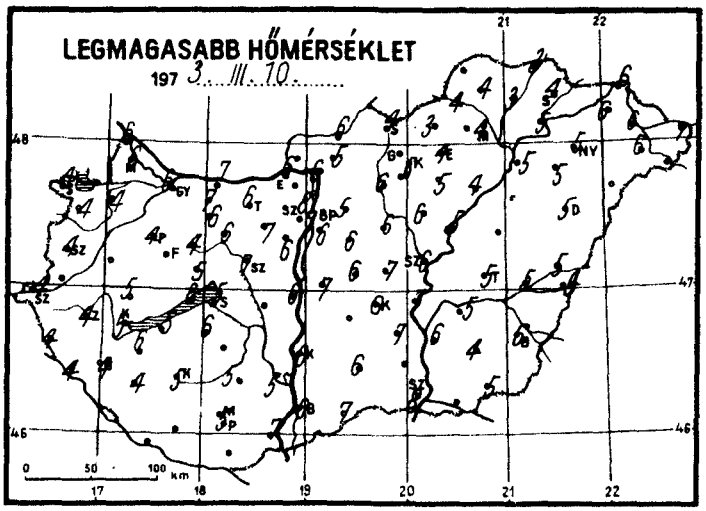
LEGMAGASABB HŐMÉRSÉKLET
197 3. III. 10.

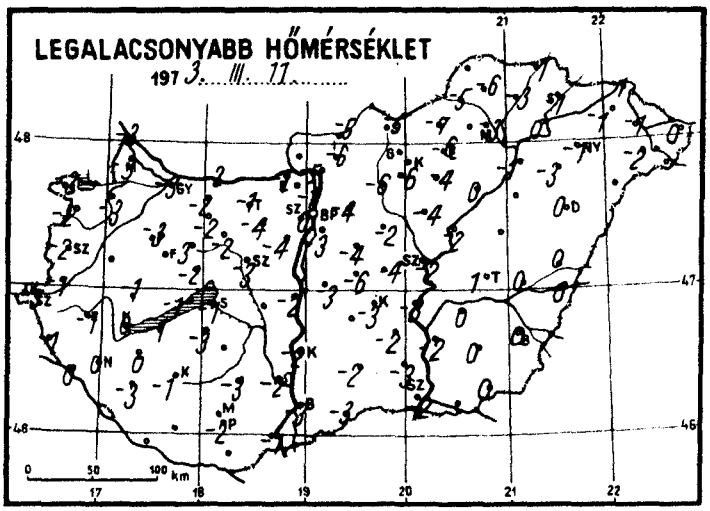
LEGALACSONYABB HŐMÉRSÉKLET
197 3. III. 11.

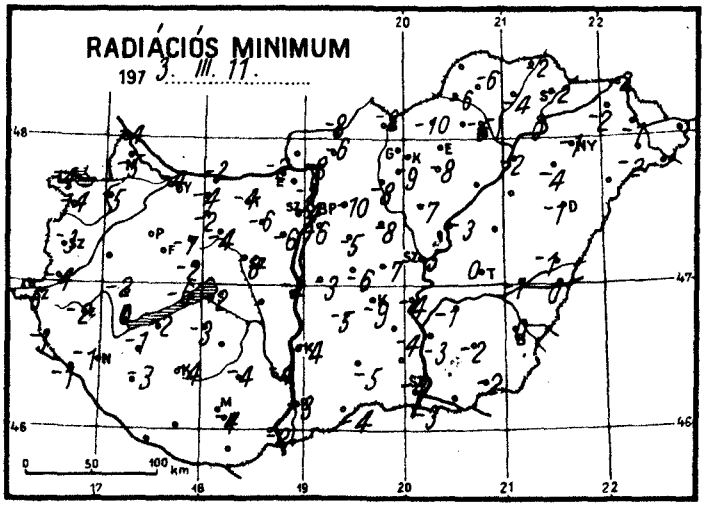
RADIÁCIÓS MINIMUM
197 3. III. 11.

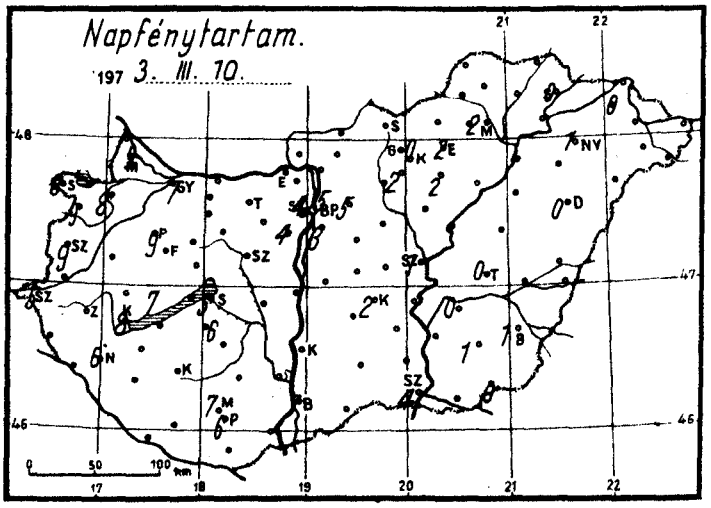
Napfénytartam.
197 3. III. 10.

1973. március hó,
11. nap vasárnap

	Az utolsó 24 óra adatai					
	Csapadék (mm)		Hőmérsékleti szélsőségek			Napsütés (óra) tegnap
			tegnapi nappali max.	éjszakai min.	min. 5 cm-en	
Mosonmagyaróvár	.		6	-3	-5	9
12822 Győr	.		6	-3	-4	7
825 Pápa	.		4	-3	-4	9
805 Sopron	.		4	-3	-4	8
812 Szombathely	.		4	-2	-3	9
910 Szentgotthárd	.		4	-5	-6	5
915 Zalaegerszeg	.		4	-1	-2	
Lenti	.		4	-1	-3	
925 Nagykanizsa	.		4	0	-1	6
920 Keszthely	.		5	0	0	8
Tihany	.		6	-1	-6	
935 Siófok	.		5	-1	-2	5
942 Pécs	.		5	-2	-4	6
Misinatető (534 m)	.		2	-4	-5	7
Siklós	-		-	-	-	
Farkasgyepű (400 m)	.		5	-4	-4	
Veszprém	.		5	-2	-2	
Tatabánya	.		6	-1	-4	
843 Budapest (Lőrinc)	ny	* ▽	6	-3	-6	3
840 Budapest OMI	.		7	0	-4	5
Budapest (Szabadságh.,474 m)	ny	*	4	-3	-5	4
Martonvásár	.		6	-4	-6	4
Székesfehérvár	.		7	-3	-8	
Dunaújváros	.		6	-2	-4	
Szekszárd	.		5	-2	-4	
Mohács	.		7	-1	-2	
960 Baja	ny	=	6	-3	-3	7
Kalocsa	.		6	-2	-4	
Cegléd	.	⌴	7	-4	-7	
860 Szolnok	ny	* ▽	6	-2	-5	1
970 Kecskemét	.		6	-3	-9	2
Kiskunfélegyháza	.	⌴	7	-2	-4	
982 Szeged	.		8	-2	-3	4
Mezőhegyes	.	=	5	0	-2	0
Orosháza	.		4	0	-2	1
990 Békéscsaba	ny	=	6	0	0	1
Túrkeve	ny	*	5	1	0	0
Berettyóújfalu	ny	. *	5	0	-1	
988 Debrecen	2	* =	5	0	-1	0
892 Nyíregyháza	1	. *	5	-1	-1	1
Kisvárda	ny	*	6	-1	-2	0
Mátészalka	ny	*	6	-2	-2	
Tiszabecs	2	*	7	0	-	
Vác	.		6	-5	-8	
Gödöllő	.		5	-4	-10	5
Lőrinci	.		6	-6	-8	
Gyöngyös	.		6	-6	-9	2
Balassagyarmat	.		6	-5	-8	
755 Salgótarján	.		4	-5	-8	
Galyatető (932 m)	3	*	-4	-9	-	
851 Kékestető (1000 m)	1	* ▽ =	-4	-8	-9	0
Kompolt	.		5	-4	-8	2
Eger	.		4	-6	-	2
Putnok	ny	*	4	-5	-6	
Lillafüred	1	*	1	-6	-9	
772 Miskolc	ny	*	4	-3	-5	2
Füged	ny	*	3	-3	-4	
Sárospatak	ny	*	4	-1	-2	0

24 órai csapadék mm		
Rajka	.	⌴
Kapuvár	.	
Bábolna	.	
Komárom	.	
Káld	-	
Sopronhorp.	.	
Körmend	.	
Letenye	.	
Sümeg	.	
Zirc	.	
Kisbér	.	
Mór	.	
Alcsút	.	⌴
Esztergom	.	
Dobogókő	ny	*
Fonyód	.	
Tab	.	
Siófok	-	
Lengyel	.	
Nagykónyi	-	
Marcali	.	
Somogyszob	.	
Kaposvár	.	
Pécs	-	
Szigetvár	-	
Bácsalmás	.	
Kiskunhalas	.	
Izsák	.	
Kunsztmiklós	ny	*
Örkény	.	
Nagykáta	.	
Jászapáti	ny	* ⌴
Tiszakécske	.	
Monor	.	
Kistelek	.	
Makó	-	
Szentes	.	
Szarvas	.	
Szeghalom	ny	. *
Körösszakál	.	
Tiszaroff	.	
Poroszló	ny	*
Karcag	-	
Hortobágy	-	
Polgár	1	*
Hajdúdorog	ny	*
Nyírlugos	-	
Csenger	-	
Vásárosnamény	ny	
Záhony	.	
Kisvárda	-	
Romhány	.	
Borsodnádasd	1	*
Jósvafő	-	
Szendrőlád	ny	* ⌴
Hidasnémeti	.	
Tokaj	ny	*
Szentendre	.	

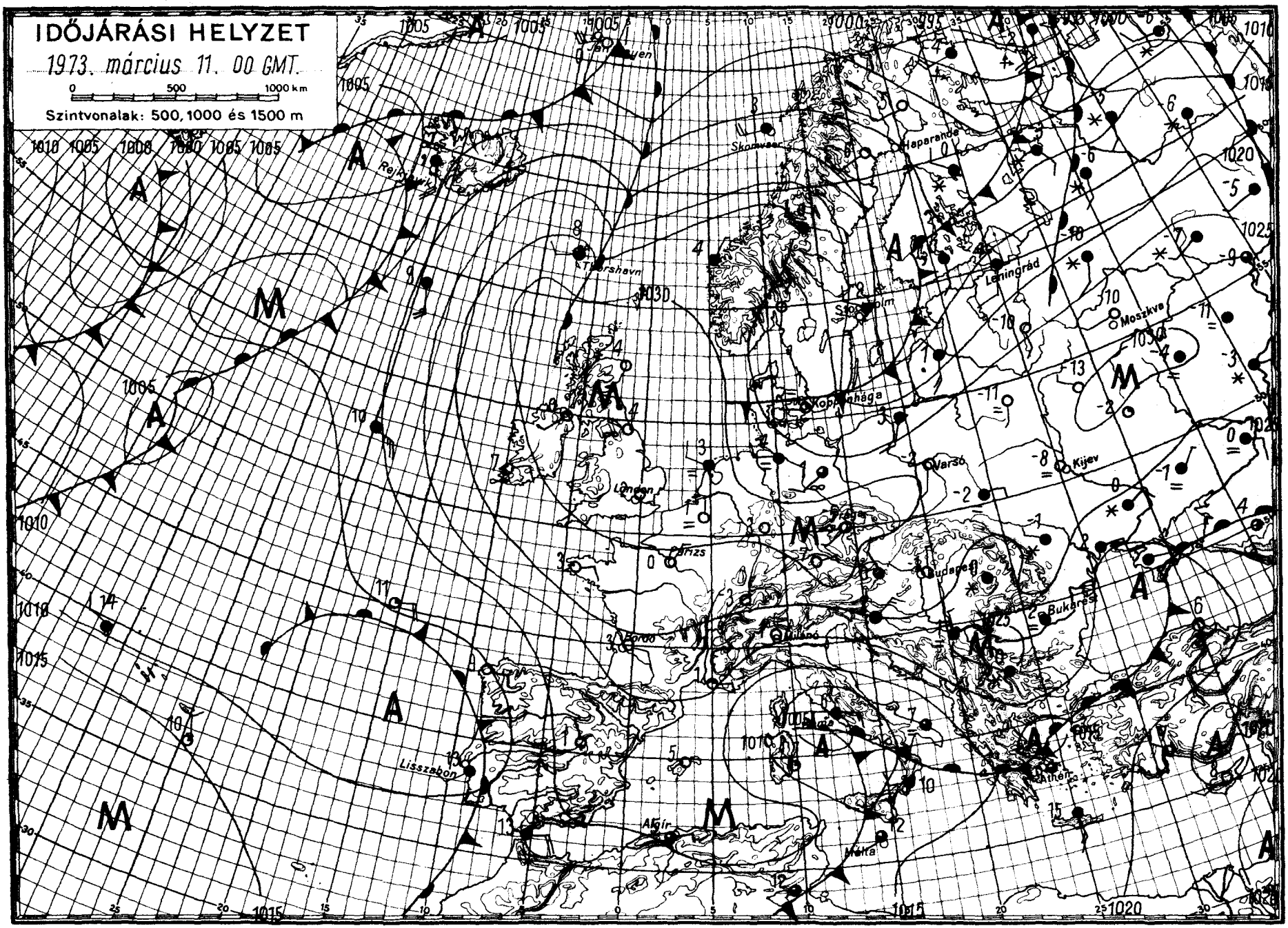

OFFSET NYOMDA BUDAPEST

IDŐJÁRÁSI NAPIJELENTÉS

ЕЖЕДНЕВНЫЙ МЕТЕОРОЛОГИЧЕСКИЙ БЮЛЛЕТЕНЬ • DAILY WEATHER REPORT
BULLETIN QUOTIDIEN DE TEMPS • TÄGLICHER WETTERBERICHT

KIADJA: ORSZÁGOS METEOROLÓGIAI SZOLGÁLAT
Készíti: Központi Előrejelző Intézet Előrejelző Osztálya — Megrendelhető: Budapest, II., Kitaibel Pál u. 1.
Telefon: 353-500, Előrejelző Osztály: 150-410 — Megjelenik naponként — Évi előfizetési díja: 720,— Ft
Kiadásért felel: az OMSZ elnöke — Szerkesztésért felel: a KEI igazgatója

86. évfolyam 71. szám + Budapest + 1973. március 12. hétfő

1024

Az időjárási helyzet ma reggel és a várható időjárás:

Közép-Európa felett a magasban továbbra is hideg levegő található. A hideg levegő fokozatosan délnyugati irányba, az Ibériai-félsziget felé vonul. A Nyugat-Európa fölötti áramlással továbbra is hideg érkezik e terület fölé, ezért itt lényeges melegedés nem várható. A Földközi-tenger nyugati medencéjében, Afrika északi partjaihoz közel, ma délelőttre erőteljes, gyorsan mélyülő un. mediterrán ciklon alakult ki. Amennyiben ez az Appennini- és a Balkán-félszigeten keresztül vonul északkeleti irányba, megváltozik Közép-Európa felett a jelenlegi áramlási irány. Ekkor jelentős hőmérséklet emelkedés kezdődhet, a felmelegedés lassan ujra eléri az évszaknak megfelelőt.

Hazánkban vasárnap időnként megnövekedett a felhőzet, a nap a keleti megyékben 1, 4, máshol 4, 9 órán át sütött. Csak egy-két helyről jelentettek kisebb havazást, amelynek mennyisége az 1 mm-t sehol sem haladta meg. A legmagasabb hőmérséklet +3, +8 fok között alakult. Ma hajnalra -1, -8 fokig hült le a levegő. Délelőtt változóan felhős volt az ég, Sopronból hószállingózást, Miskolcról talajmenti ködöt jelentettek. A hőmérséklet 11 órára +1, +6 fokig emelkedett.

Ma 12 órákor Budapesten a hőmérséklet 5 fok, a tengerszintre átszámitott légnyomás 763 mm, változatlan.

Várható időjárás kedd estig:

Időnként megnövekvő felhőzet, egy-két helyen kisebb havazással, havaseső. Mérsékelt, napközben kissé megélénkülő északi, északkeleti szél. Reggel egy-két helyen köd.
Várható legalacsonyabb éjszakai hőmérséklet: -1, -6,
legmagasabb nappali hőmérséklet kedden: +4, +9 fok között.

Bóna Márta s.k.

TÁVOLABBI KILÁTÁSOK PÉNTEK REGGELIG:

Időnként megnövekvő felhőzet, többfelé, főleg délen kisebb havazás, havaseső. Legalacsonyabb hajnali hőmérsékletek +1, -5 fok között. Legmagasabb nappali hőmérsékletek +4, +9 fok között. Jelentős mennyiségü /legalább 5 mm/ csapadék az ország területének 30 százalékán várható.

TÁVELŐREJELZŐ OSZTÁLY

A hőmérséklet napi középértéke és eltérése a 100 évi átlagtól /Budapesten/:

1973. III. 11.:	3,3 C°	-1,1 C°

1871 óta ezen a napon Budapesten előfordult:

legmagasabb hőmérséklet	19,5 C° /1961/,	
legalacsonyabb hőmérséklet	-12,0 C° /1886/.	

73.0267.

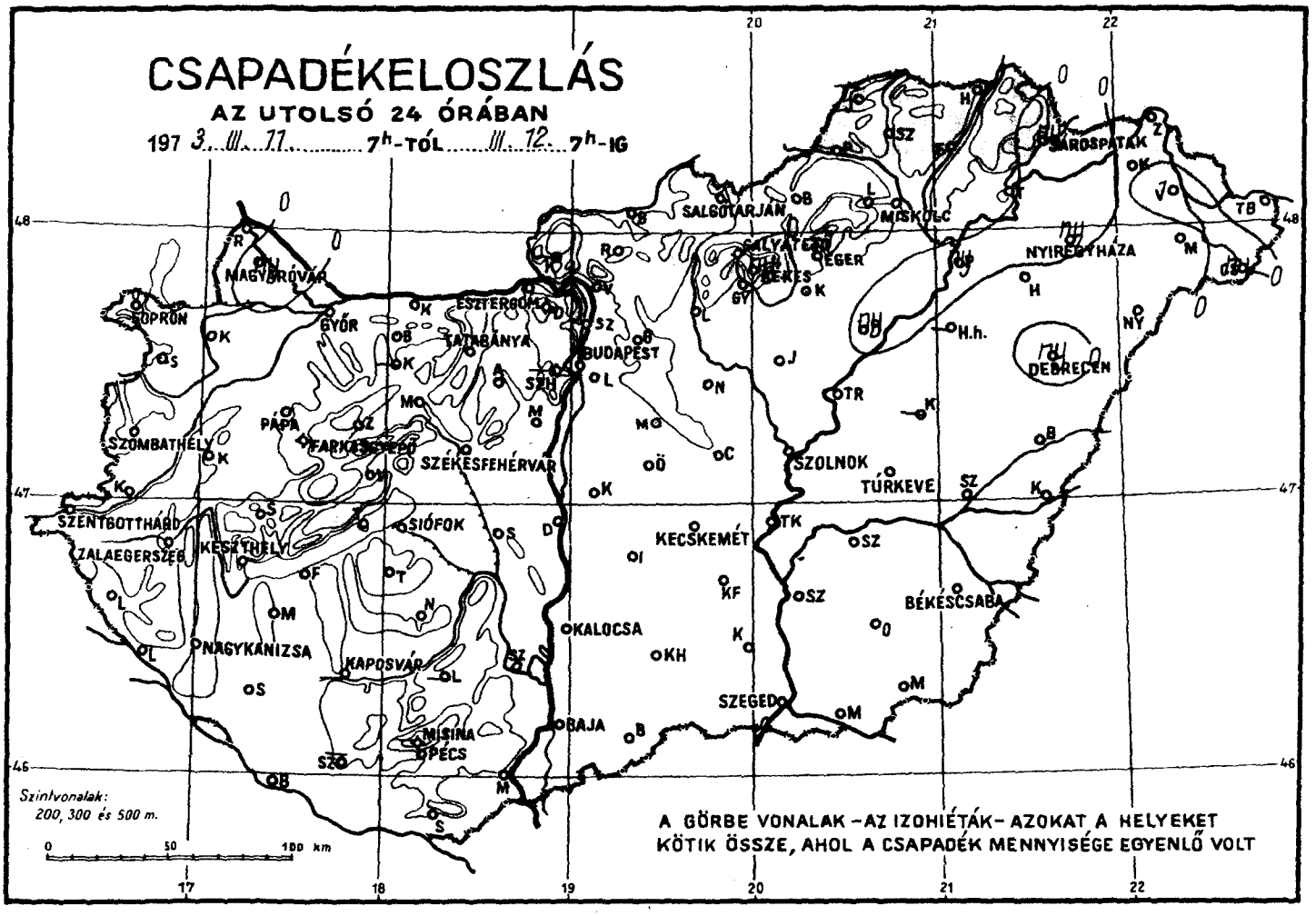
CSAPADÉKELOSZLÁS
AZ UTOLSÓ 24 ÓRÁBAN
197 3. III. 11. 7h-TÓL III. 12. 7h-IG
SÁROSPATAK
SALGÓTARJÁN
MISKOLC
NYIREGYHÁZA
EGER
BÉKÉS
MAGYARÓVÁR
SOPRON
GYŐR
ESZTERGOM
TATABÁNYA
BUDAPEST
DEBRECEN
PÁPA
SZOMBATHELY
FARKASGYEPŰ
SZÉKESFEHÉRVÁR
SZOLNOK
TÚRKEVE
SZENTGOTTHÁRD
ZALAEGERSZEG
KESZTHELY
SIÓFOK
KECSKEMÉT
BÉKÉSCSABA
KALOCSA
NAGYKANIZSA
KAPOSVÁR
SZEGED
BAJA
MISINA
PÉCS
Szintvonalak:
200, 300 és 500 m.
0 50 100 km
A GÖRBE VONALAK – AZ IZOHIÉTÁK – AZOKAT A HELYEKET
KÖTIK ÖSSZE, AHOL A CSAPADÉK MENNYISÉGE EGYENLŐ VOLT

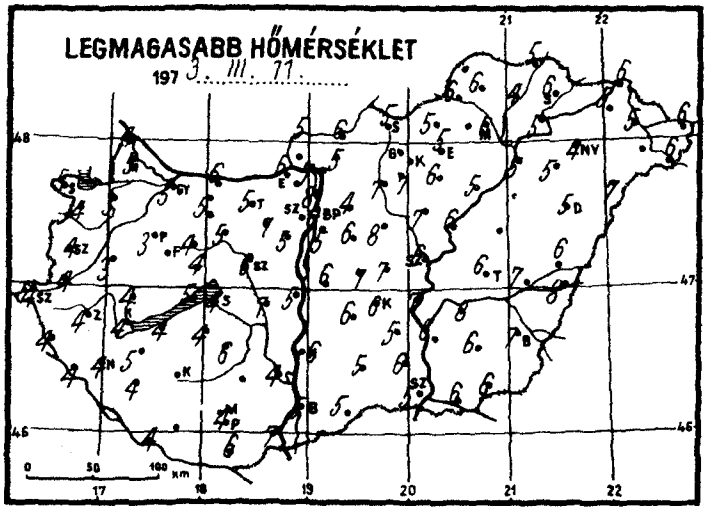
LEGMAGASABB HŐMÉRSÉKLET
197 3. III. 11.

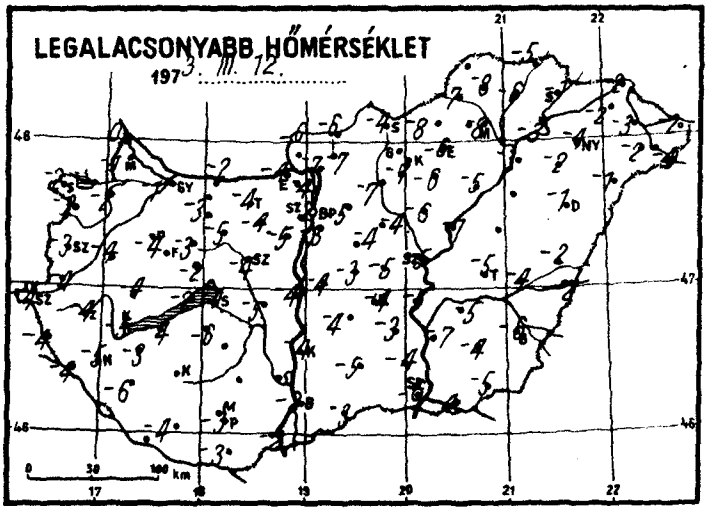
LEGALACSONYABB HŐMÉRSÉKLET
197 3. III. 12.

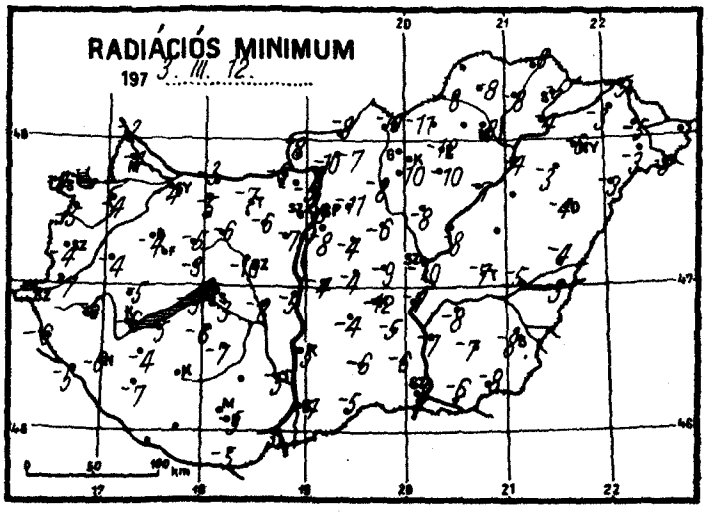
RADIÁCIÓS MINIMUM
197 3. III. 12.

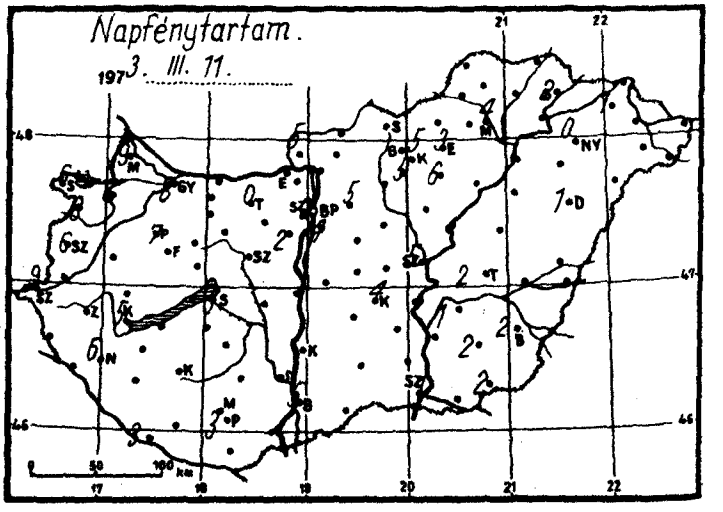
Napfénytartam.
197 3. III. 11.

1973. március hó, 12. hétfő nap

	Az utolsó 24 óra adatai							24 órai csapadék mm		
	Csapadék (mm)		Hőmérsékleti szélsőségek			Napsütés (óra) tegnap				
			tegnapi nappali max.	éjszakai min.	min. 5 cm-en					
Mosonmagyaróvár	ny	*	5	-1	-4	9	Rajka	.	
12822 Győr	.		5	-1	-4	8	Kapuvár	.	
825 Pápa	.		3	-4	-4	7	Bábolna	.	
805 Sopron	.		5	-2	-4	6	Komárom	.	
812 Szombathely	.		4	-3	-4	6	Káld	.	
910 Szentgotthárd	.		4	-4	-5	9	Sopronhorp.	.	
915 Zalaegerszeg	.		4	-5	-6		Körmend	.	
Lenti	.		4	-4	-6		Letenye	.	
925 Nagykanizsa	.		4	-5	-6	6	Sümeg	.	
920 Keszthely	.		4	-5	-6	5	Zirc	.	
Tihany	.		5	-2	-9		Kisbér	-	
935 Siófok	.		4	-1	-3	5	Mór	.	⌴
942 Pécs	.		4	-3	-5	3	Alcsút	.	⌴
Misinatető (534 m)	-		-	-	-	-	Esztergom	.	
Siklós	.		6	-3	-5		Dobogókő	.	
Farkasgyepű (400 m)	.		3	-4	-4		Fonyód	.	
Veszprém	.		4	-2	-3		Tab	.	
Tatabánya	.	⌴	5	-4	-7	0	Sóskút	.	
843 Budapest (Lőrinc)	.		5	-3	-8	4	Lengyel	-	
840 Budapest OMI	.		6	-2	-6	2	Nagykónyi	.	⌴
Budapest (Szabadságh., 474 m)	-		-	-	-	-	Marcali	.	
Martonvásár	.		5	-5	-7	2	Somogyszob	.	
Székesfehérvár	.	⌴	6	-4	-10		Kaposvár	-	
Dunaújváros	.		5	-4	-5		Barcs	.	⌴
Szekszárd	.		4	-	-5		Szigetvár	-	
Mohács	.		7	-2	-3		Bácsalmás	.	⌴
960 Baja	.		5	-2	-4	5	Kiskunhalas	.	
Kalocsa	.		6	-4	-5		Izsák	.	
Cegléd	.	⌴	7	-5	-9		Kunsztmiklós	.	
860 Szolnok	.		6	-5	-10	5	Örkény	.	
970 Kecskemét	.		6	-4	-12	4	Nagykáta	.	
Kiskunfélegyháza	.	⌴	5	-3	-5		Jászapáti	.	⌴
982 Szeged	.		5	-6	-8	1	Tiszakécske	.	
Mezőhegyes	.	⌴	6	-5	-8	2	Monor	.	
Orosháza	.		6	-4	-7	2	Kistelek	.	
990 Békéscsaba	.		7	-6	-8	2	Makó	.	
Túrkeve	.		6	-5	-7	2	Szentes	.	
Berettyóújfalu	.		6	-2	-4		Szarvas	.	
880 Debrecen	ny		5	-1	-4	1	Szeghalom	.	⌴
892 Nyíregyháza	ny		4	-4	-6	0	Körösszakál	.	
Kisvárda	.		5	-2	-3	1	Tiszaroff	.	
Mátészalka	.		-	-2	-3		Poroszló	ny	* ⌴
Tiszabecs	.		6	-2	-		Karcag	-	
Vác	.	⌴	7	-7	-10		Hortobágy	-	
Gödöllő	-		4	-5	-11	5	Polgár	ny	*
Lőrinci	.	⌴	7	-7	-8		Hajdúdorog	.	
Gyöngyös	.		7	-7	-10	5	Nyírlugos	.	
Balassagyarmat	.	⌴	6	-6	-8		Csenger	ny	* ⌴
755 Salgótarján	.		5	-4	-10		Vásárosnamény	1	
Galyatető (932 m)	.		1	-8			Záhony	.	
851 Kékestető (1000 m)	ny		-2	-6	-9	5	Kisvárda		
Kompolt	.		6	-6	-10	6	Romhány	.	
Eger	.		5	-6	-12	3	Borsodnádasd	.	⌴
Putnok	.		6	-7	-8		Jósvafő	-	
Lillafüred	.		3	-6	-8		Szendrőlád	.	⌴
772 Miskolc	.		6	-8	-9	4	Hidasnémeti	.	
Füged	.		4	-6	-8		Tokaj	.	
Sárospatak	ny	*	6	-1	-5	2	Szentendre	.	

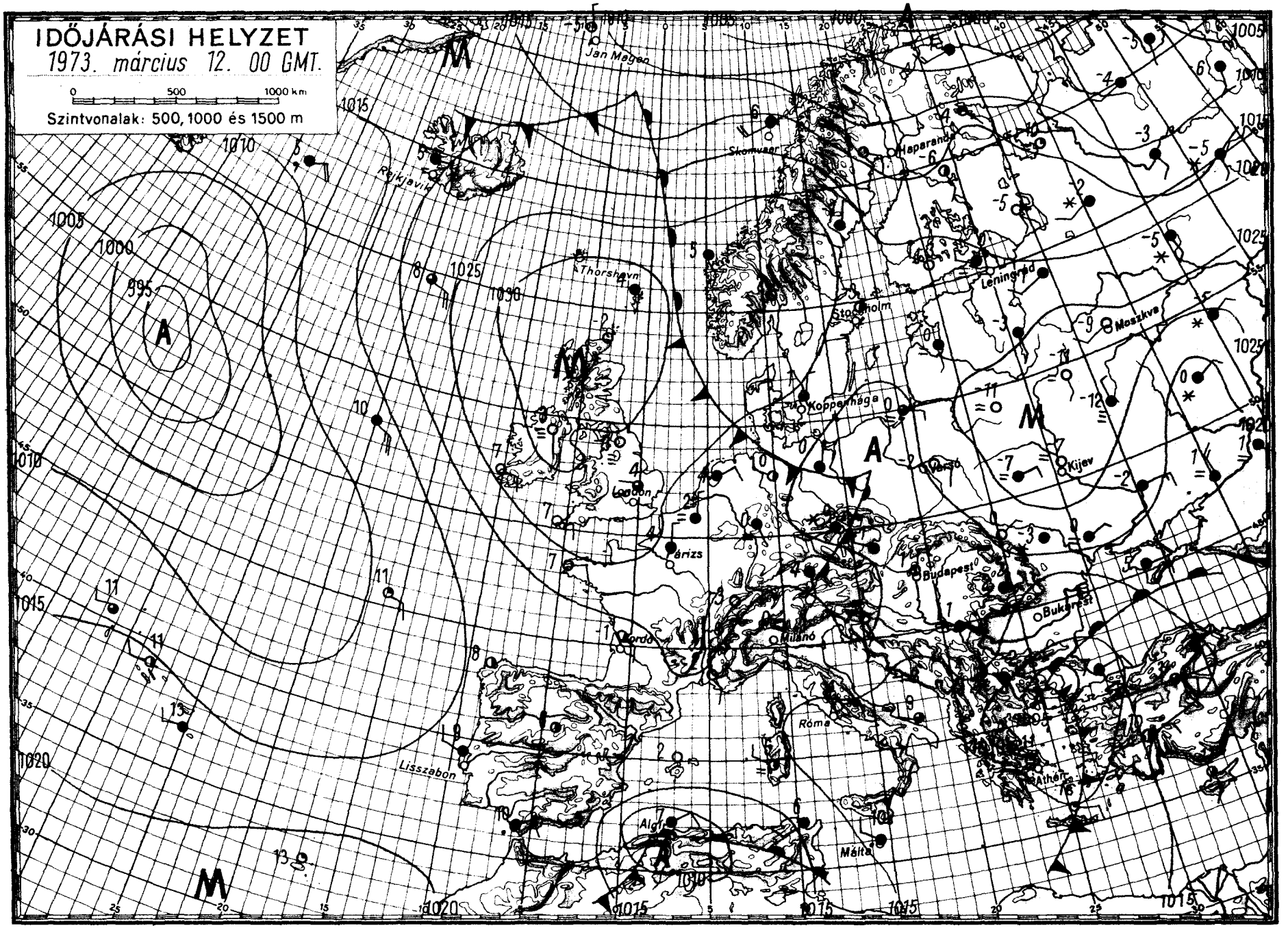
IDŐJÁRÁSI HELYZET
1973. március 12. 00 GMT.
0 500 1000 km
Szintvonalak: 500, 1000 és 1500 m
Jan Mayen
Reykjavik
Thorshavn
Stockholm
Leningrád
Moszkva
Koppenhága
Lisszabon
Párizs
Budapest
Bukarest
Milánó
Róma
Athén
Málta
Algír
Kijev

IDŐJÁRÁSI NAPIJELENTÉS

ЕЖЕДНЕВНЫЙ МЕТЕОРОЛОГИЧЕСКИЙ БЮЛЛЕТЕНЬ • DAILY WEATHER REPORT
BULLETIN QUOTIDIEN DE TEMPS • TÄGLICHER WETTERBERICHT

KIADJA: ORSZÁGOS METEOROLÓGIAI SZOLGÁLAT
Készíti: Központi Előrejelző Intézet Előrejelző Osztálya — Megrendelhető: Budapest, II., Kitaibel Pál u. 1.
Telefon: 353-500, Előrejelző Osztály: 150-410 — Megjelenik naponként — Évi előfizetési díja: 720,— Ft
Kiadásért felel: az OMSZ elnöke — Szerkesztésért felel: a KEI igazgatója

86. évfolyam 72. szám +Budapest+ 1973. március 13., k-dd

1024

Az időjárási helyzet ma reggel és a várható időjárás:

A Földközi-tenger nyugati medencéjében kialakult mediterrán ciklon középpontja ma reggel a Balkán-félsziget déli részén helyezkedett el. Ennek a légköri képződménynek a hatására Olaszország déli felén és a Balkán-félszigeten erősen felhős az idő, szórványosan esik az eső, Romániában és Törökországban néhány helyen a hó. A Brit-szigetektől Közép-Európa északi részén át Ukrajnáig húzódó mintegy 500-700 km széles sávban magasnyomású légköri képződmény található. Igy ezeken a területeken változóan felhős, a reggeli órákban ködös, egyébként száraz az idő. Észak-Európában a hidegebb és enyhébb léghullámok változékony, szeles, többfelé csapadékos időjárást okoznak.

Hazánkban hétfőn a Balatontól északra csak 1-4, máshol 5-10 órás napfénytartamot mértek. A hőmérséklet napközben 4, 10 fokig emelkedett. Kedd hajnalra +1, -6 fokig hült le a levegő. Ma délelőtt az ország nagy részén tulnyomóan felhős volt az ég, néhány helyről kisebb havazást, havaseső jelentettek. A hőmérséklet 11 órakor 0 és 7 fok között váltakozott.

Ma 12 órakor Budapesten a hőmérséklet 5 fok, a tengerszintre átszámitott légnyomás 763 mm, alig változik.

Várható időjárás szerda estig:

Tulnyomóan felhős idő, elsősorban délen szórványosan kisebb havazás, havaseső, eső.
Mérsékelt, időnként megélénkülő keleti, északkeleti szél.

Várható legalacsonyabb éjszakai hőmérséklet: +1, -4,
legmagasabb nappali hőmérséklet szerdán: 5, 10 fok között.

Vadkerti Ferenc s.k.

A hőmérséklet napi középértéke és eltérése a 100 évi átlagtól /Budapesten/:

1973. III. 12.:	2,8 C°	-1,6 C°

1871 óta ezen a napon Budapesten előfordult:

legmagasabb hőmérséklet 17,4 C° /1936/,
legalacsonyabb hőmérséklet -12,0 C° /1886/.

73.0269.

CSAPADÉKELOSZLÁS

AZ UTOLSÓ 24 ÓRÁBAN

197° 3. III. 12. 7h-TÓL III. 13. 7h-IG

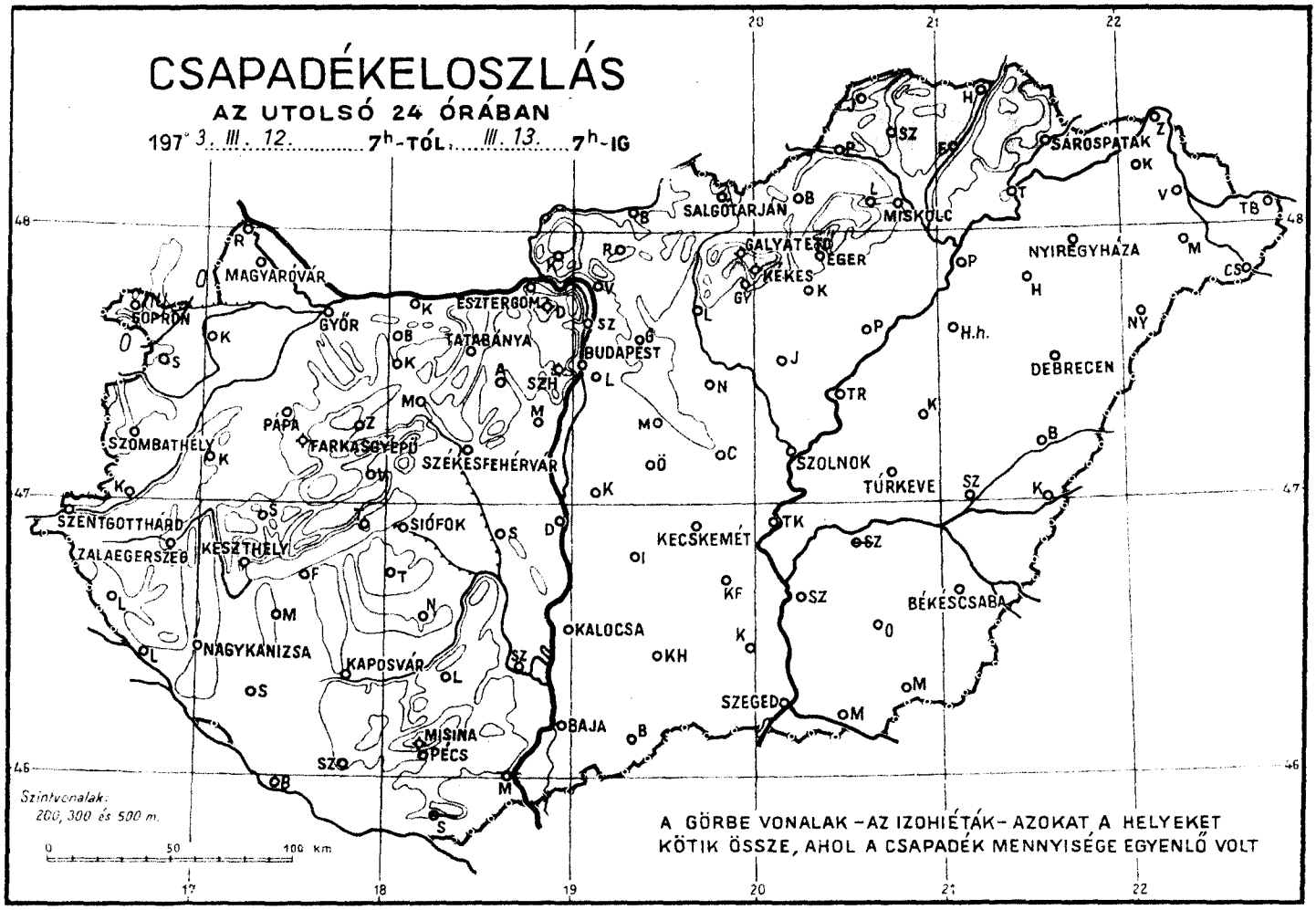

LEGMAGASABB HŐMÉRSÉKLET

197 3. III. 12.

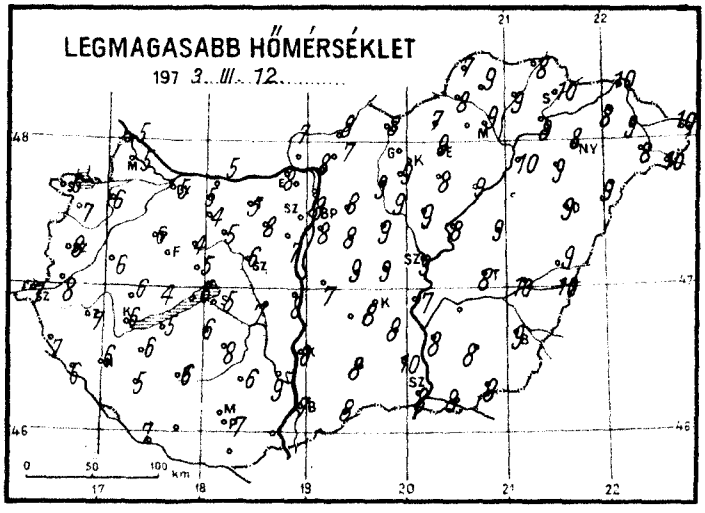

LEGALACSONYABB HŐMÉRSÉKLET

197 3. III. 13.

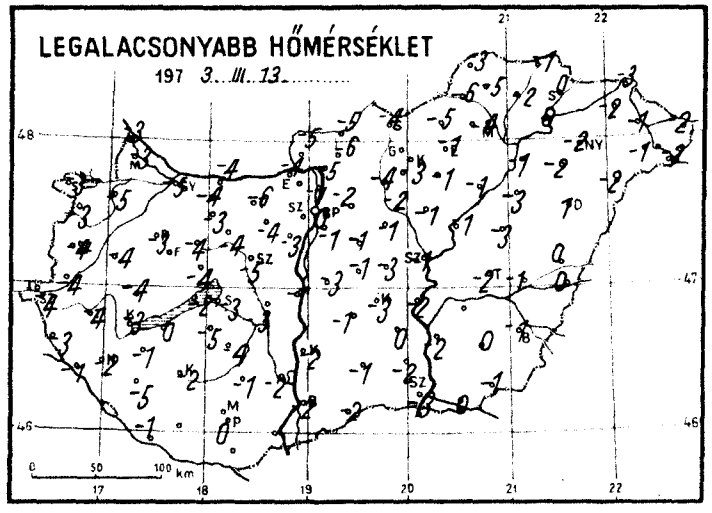

RADIÁCIÓS MINIMUM

197 3. III. 13.

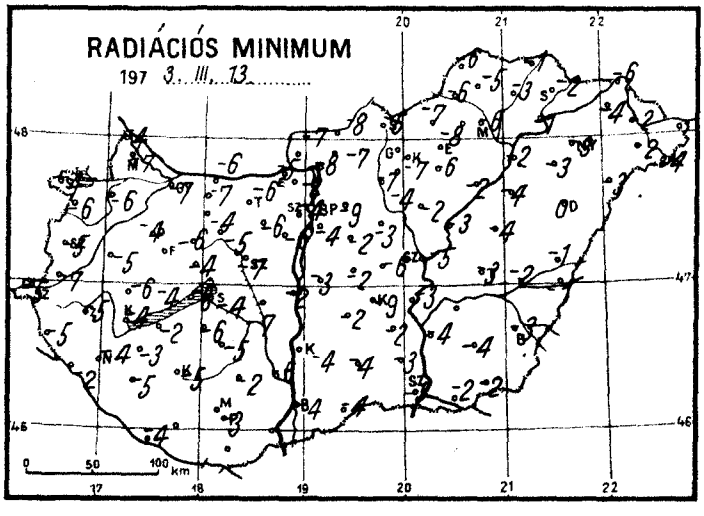

Napfénytartam.

197 3. III. 12.

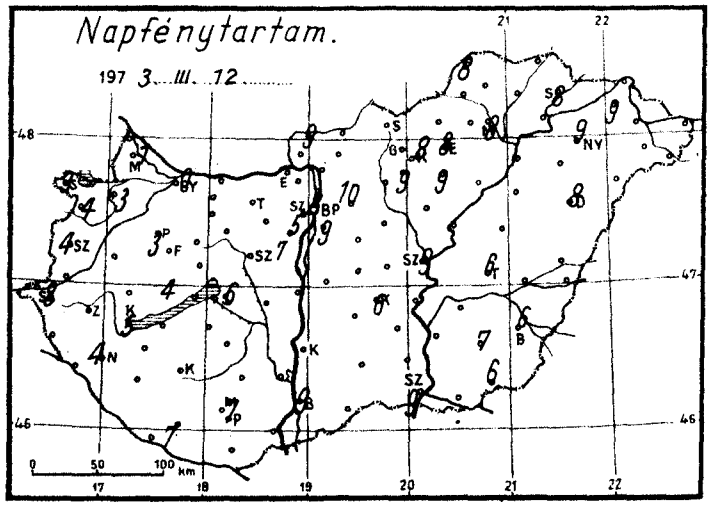

1973. március hó,
13. kedd nap

		Az utolsó 24 óra adatai							24 órai csapadék mm		
		Csapadék (mm)		Hőmérsékleti szélsőségek			Napsütés (óra) tegnap				
				tegnapi nappali max.	éjszakai min.	min. 5 cm-en					
	Mosonmagyaróvár	.		5	-3	-7	1		Rajka	. ⌴	
12822	Győr	. ≡		5	-5	-7	0		Kapuvár	. ≡	
825	Pápa	. =		6	-3	-4	3		Bábolna	.	
805	Sopron	ny * =		6	-3	-4	3		Komárom	. ≡	
812	Szombathely	, =		8	-4	-5	4		Káld	.	
910	Szentgotthárd	.		7	-4	-5	8		Sopronhorp.	, ⌴	
915	Zalaegerszeg	. =		7	-4	-5			Körmend	.	
	Lenti	,		7	-3	-5			Letenye	.	
925	Nagykanizsa	.		6	-2	-4	4		Sümeg	.	
920	Keszthely	,		6	-3	-4	5		Zirc	.	
	Tihany	.		6	-2	-8			Kisbér	. ≡	
935	Siófok	. =		5	-3	-4	6		Mór	. ⌴ ≡	
942	Pécs	.		7	0	-3	7		Alcsút	. ⌴	
	Misinatető (534 m)	.		3	-1	-2	8		Esztergom	.	
	Siklós	-		-	-	-			Dobogókő	.	folt
	Farkasgyepű (400 m)	.		5	-2	-3			Fonyód	.	
	Veszprém	. ⌴		5	-4	-4			Tab	.	
	Tatabánya	. ⌴		5	-6	-6			Sárbogárd	.	
843	Budapest (Lőrinc)	,		8	-1	-4	9		Lengyel	.	
840	Budapest OMI	.		8	0	-4	8		Nagykónyi	.	
	Budapest (Szabadságh., 474 m)	.		5	-1	-5	5		Marcali	.	
	Martonvásár	.		7	-3	-6	7		Somogyszob	.	
	Székesfehérvár	. ⌴		6	-5	-7			Kaposvár	. ⌴	
	Dunaújváros	.		8	-1	-2			Homoksztgy.	. =	
	Szekszárd	.		9	-2	-6			Szigetvár	.	
	Mohács	-		-	-	-			Bácsalmás	. ⌴	
960	Baja	. =		7	-2	-4	9		Kiskunhalas	.	
	Kalocsa	.		8	-2	-4			Izsák	.	
	Cegléd	. ⌴		9	-3	-6			Kunsztmiklós	.	
860	Szolnok	.		9	-1	-5	9		Örkény	.	
970	Kecskemét	.		8	-3	-9	6		Nagykáta	,	
	Kiskunfélegyháza	.		8	0	-2			Jászapáti	.	
982	Szeged	, =		8	-3	-5	9		Tiszakécske	.	
	Mezőhegyes	,		8	-1	-2	6		Monor	,	
	Orosháza	.		8	0	-4	7		Kistelek	.	
990	Békéscsaba	,		9	-1	-3	6		Makó	,	
	Túrkeve	,		8	-2	-3	6		Szentes	.	
	Berettyóújfalu	,		9	0	-1			Szarvas	-	
880	Debrecen	,		9	1	0	8		Szeghalom	,	
892	Nyíregyháza	,		8	-2	-3	9		Körösszakál	.	
	Kisvárda	,		8	-2	-4	9		Tiszaroff	.	
	Mátészalka	.		8	-1	-2			Poroszló	,	
	Tiszabecs	.		10	-2	-			Karcag	.	
	Vác	. ⌴ =		8	-5	-8			Hortobágy	.	
	Gödöllő	.		8	-2	-9	10		Polgár	.	
	Lőrinci	, ⌴		9	-4	-7			Hajdúdorog	.	
	Gyöngyös	.		9	-3	-7	9		Nyírlugos	,	
	Balassagyarmat	, ⌴		8	-5	-8			Csenger	.	
755	Salgótarján	.		8	-4	-5			Vásárosnamény	,	
	Galyatető (932 m)	.	26	1	-9	-			Záhony	.	
851	Kékestető (1000 m)	.	21	0	-5	-7	8		Vámosmikola	.	
	Kompolt	.		8	-1	-6	9		Romhány	.	
	Eger	.		9	-1	-8	8		Borsodnádasd	. ⌴	
	Putnok	.		3	-6	-6			Jósvafő	.	
	Lillafüred	.		7	-4	-7			Szendrőlád	. ⌴	
772	Miskolc	. =		9	-4	-6	8		Hidasnémeti	.	
	Fügöd	.		9	-2	-3			Tokaj	.	
	Sárospatak	.		10	0	-2	8		Szentendre	.	

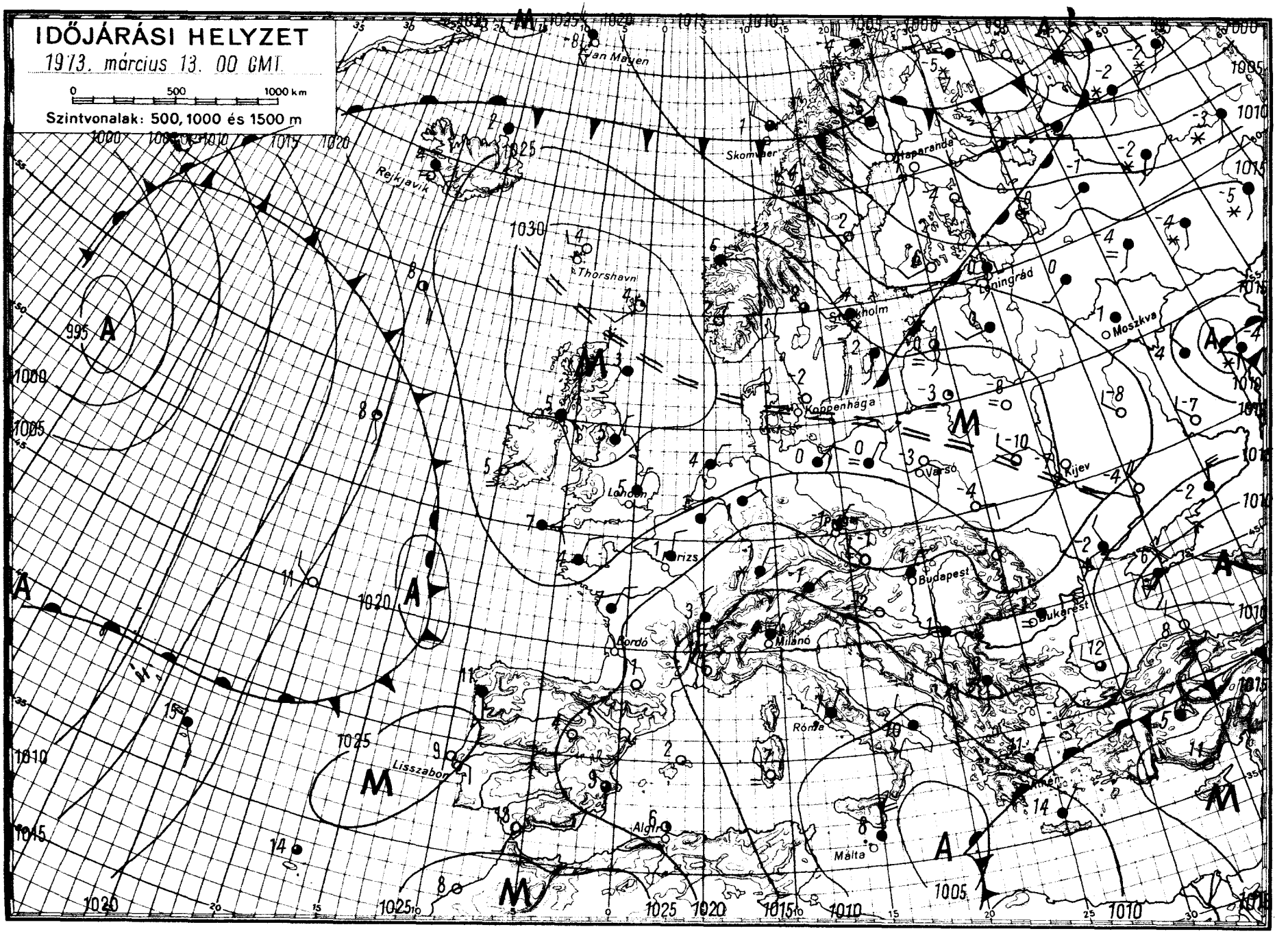

OFFSET NYOMDA BUDAPEST

IDŐJÁRÁSI NAPIJELENTÉS

ЕЖЕДНЕВНЫЙ МЕТЕОРОЛОГИЧЕСКИЙ БЮЛЛЕТЕНЬ • DAILY WEATHER REPORT
BULLETIN QUOTIDIEN DE TEMPS • TÄGLICHER WETTERBERICHT

KIADJA: ORSZÁGOS METEOROLÓGIAI SZOLGÁLAT
Készíti: Központi Előrejelző Intézet Előrejelző Osztálya — Megrendelhető: Budapest, II., Kitaibel Pál u. 1.
Telefon: 353-500, Előrejelző Osztály: 150-410 — Megjelenik naponként — Évi előfizetési díja: 720,— Ft
Kiadásért felel: az OMSZ elnöke — Szerkesztésért felel: a KEI igazgatója

86. évfolyam 73. szám +Budapest+ 1973. március 14. szerda

1024

Az időjárási helyzet ma reggel és a várható időjárás:

Kis-Ázsia és a Fekete-tenger felől egymást követően nedves, igen enyhe levegő áramlik a Balkán-félsziget északi része és a Kárpát-medence irányába. Az előzőleg már odaáramlott hideg levegővel keveredve hatására ezeken a területeken kiterjedt havazások kezdődtek. Ezzel egyidőben Skandináviát és a Szovjetunió európai területének északi részét hideg, sarkvidéki levegő árasztotta el, amely nagy sebességgel áramlik délkelet felé. A sarkvidéki levegő megérkezésével a szél megerősödött, a hőmérséklet több fokkal visszaesett. A német-lengyel síkságon és Nyugat-Európában leszálló légmozgás határozza meg az időjárást, ezért itt kevés a felhő, száraz az idő.

Hazánkban kedden délkeleten egész nap borult volt az ég, máshol a nap első felében kevés volt a felhő, 1, 5 órás napfénytartamot észleltek. A legmagasabb nappali hőmérséklet +3, +10 fok között alakult. Később mindenütt megnövekedett a felhőzet, de koradélután csak délkeleten kezdett esni az eső, havaseső, hó. Az esti órákra az eső, havaseső mindenütt havazásba ment át, és szerdán hajnalra már országszerte havazott. A ma reggel 7 óráig lehullott csapadék mennyisége általában 5, 6 mm alatt maradt, csak Dunaujvárosból és Kunszentmiklósról jelentettek 8 mm-t. Szerda hajnalra 0, -2 fokig hült le a levegő. Ma reggel 7 órakor az országot többé-kevésbé összefüggő hóréteg boritotta, de ennek vastagsága a hegyeket kivéve a 3 cm-t sehol sem haladta meg. Délelőtt továbbra is borult volt az ég, a havazás csak egy két helyen szünt meg. A hőmérséklet 11 órakor 0, +3 fok között volt.

Ma 12 órakor Budapesten a hőmérséklet 1 fok, a tengerszintre átszámitott légnyomás 762 mm, mérsékelten emelkedik.

Várható időjárás csötörtök estig:

Jobbára borult idő, ismétlődő kisebb havazásokkal, havaseőkkel, később néhány helyen esővel.
Mérsékelt, többfelé megélénkülő északi, északkeleti szél.

Várható legalacsonyabb éjszakai hőmérséklet: 0, -4 fok között,
legmagasabb nappali hőmérséklet csütörtökön: a csapadékos helyeken kevéssel 5 fok alatt, máshol néhány fokkal 5 fok felett.

Bóna Márta s.k.

A hőmérséklet napi középértéke és eltérése a 100 évi átlagtól /Budapesten/:

1973. III. 13.: 3,5 C° -0,8 C°

1871 óta ezen a napon Budapesten előfordult:

legmagasabb hőmérséklet 18,3 C° /1934/,
legalacsonyabb hőmérséklet -14,5 C° /1877/.

73.0270.

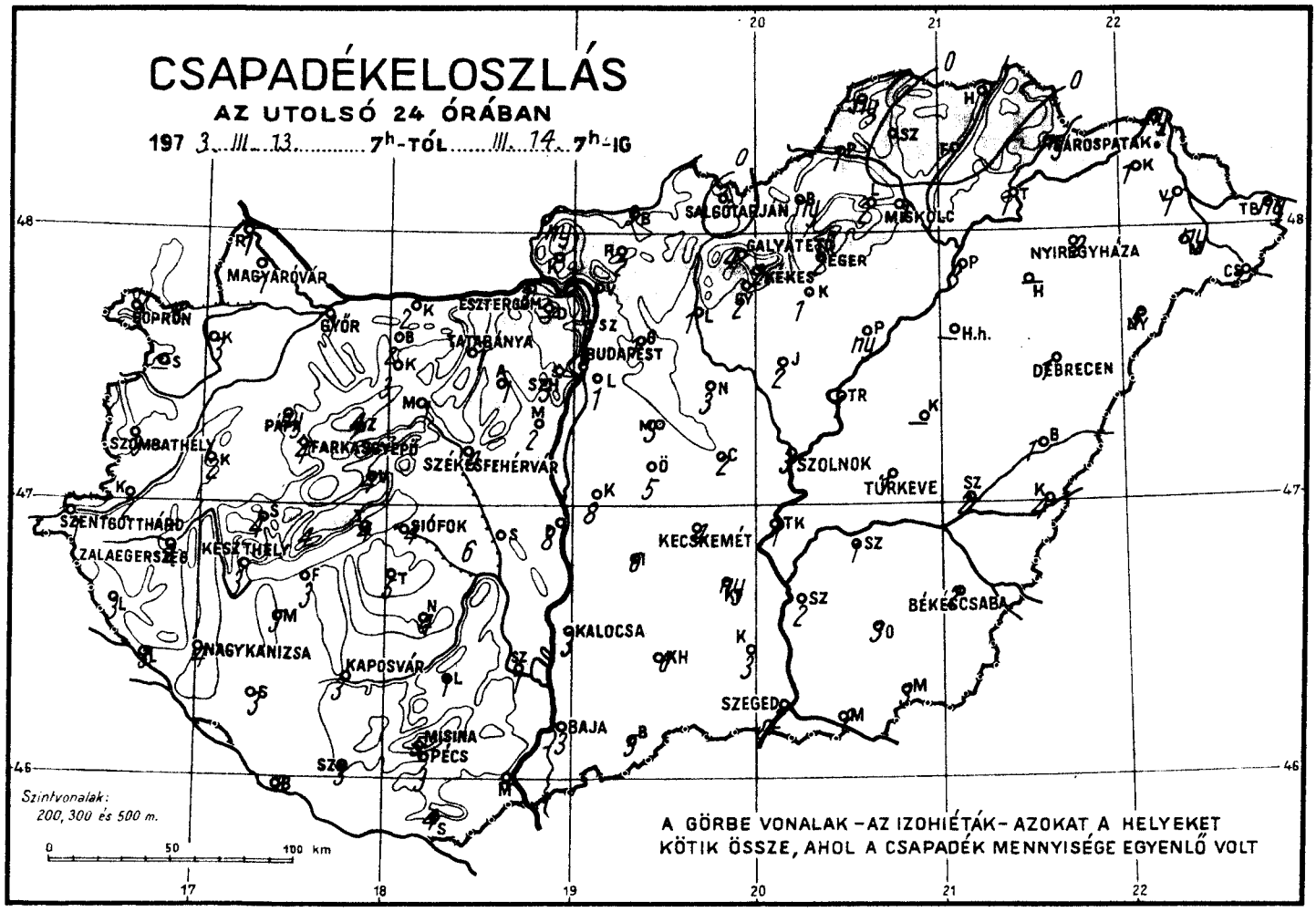
CSAPADÉKELOSZLÁS
AZ UTOLSÓ 24 ÓRÁBAN
197 3. III. 13. 7h-TÓL III. 14. 7h-IG
SALGÓTARJÁN
MISKOLC
HATÁROSPATAK
NYÍREGYHÁZA
GALYATETŐ
EGER
MAGYARÓVÁR
SOPRON
GYŐR
ESZTERGOM
TATABÁNYA
BUDAPEST
DEBRECEN
SZOMBATHELY
PÁPA
TAPOLCA
SÉKESFEHÉRVÁR
SZOLNOK
TÚRKEVE
SZENTGOTTHÁRD
ZALAEGERSZEG
KESZTHELY
SIÓFOK
KECSKEMÉT
BÉKÉSCSABA
NAGYKANIZSA
KAPOSVÁR
KALOCSA
SZEGED
MISINA
PÉCS
BAJA
Szintvonalak:
200, 300 és 500 m.
0 50 100 km
A GÖRBE VONALAK – AZ IZOHIÉTÁK – AZOKAT A HELYEKET
KÖTIK ÖSSZE, AHOL A CSAPADÉK MENNYISÉGE EGYENLŐ VOLT

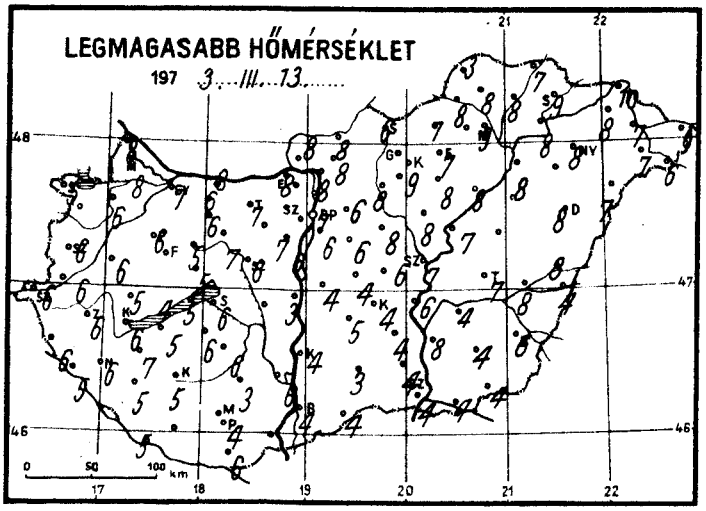
LEGMAGASABB HŐMÉRSÉKLET
197 3. III. 13.
0 50 100 km

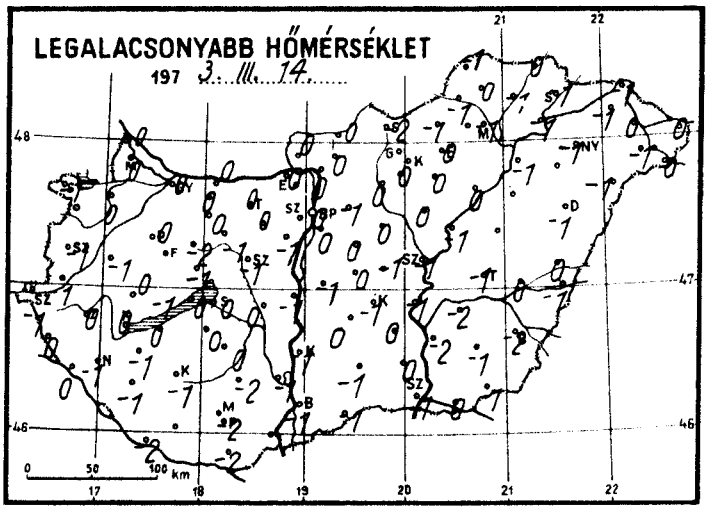
LEGALACSONYABB HŐMÉRSÉKLET
197 3. III. 14.
0 50 100 km

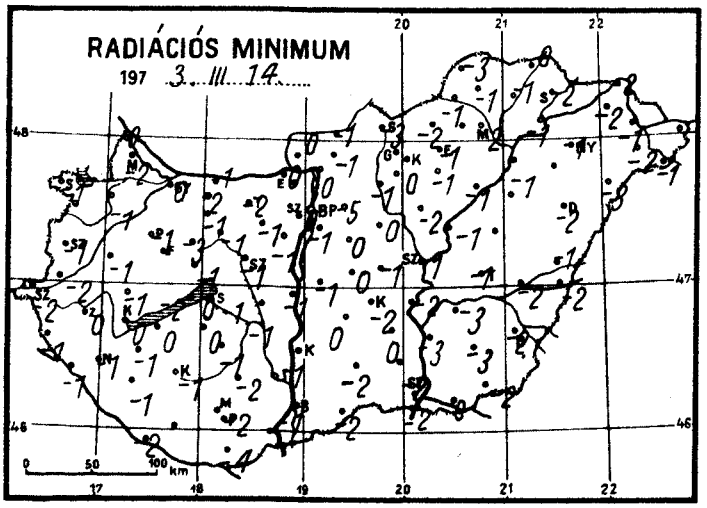
RADIÁCIÓS MINIMUM
197 3. III. 14.
0 50 100 km

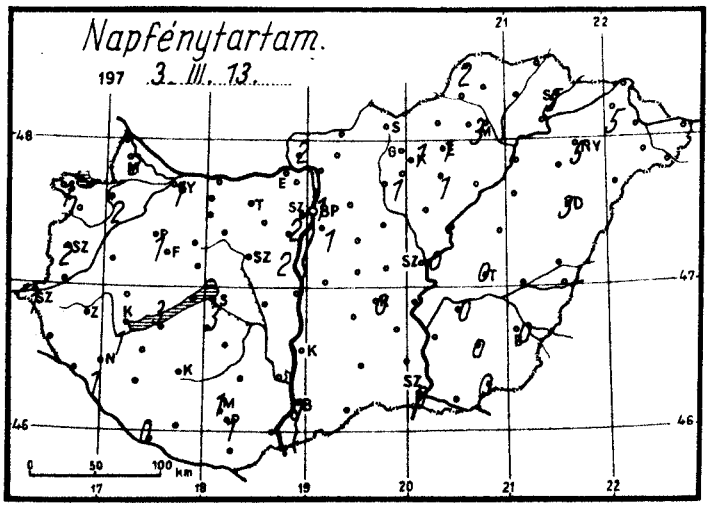
Napfénytartam.
197 3. III. 13.
0 50 100 km

1973. március hó,
14. szerda nap

	Az utolsó 24 óra adatai					
	Csapadék (mm)	Hó cm	Hőmérsékleti szélsőségek: tegnapi nappali max.	éjszakai min.	min. 5 cm-en	Napsütés (óra) tegnap
Mosonmagyaróvár	1 *	1	8	0	-2	2
12822 Győr	1 *	lepel	7	0	0	1
825 Pápa	ny *	1	6	0	-1	1
805 Sopron	1 *	1	5	-1	-1	1
812 Szombathely	3 *	1	6	-1	-1	2
910 Szentgotthárd	1 *	1	6	-1	-2	1
915 Zalaegerszeg	2 *	1	6	0	0	
Lenti	3 *		6	0	-1	
925 Nagykanizsa	4 *	1	6	-1	-1	1
920 Keszthely	3 *	1	6	0	0	1
Tihany	4 *	1	5	0	0	
935 Siófok	4 *	1	6	0	-1	3
942 Pécs	3 *	1	4	-2	-2	1
Misinatető (534 m)	5 *	2	3	-3	-4	1
Siklós	4 *	3	6	-2	-4	
Farkasgyepű (400 m)	4 *	2	6	-1	-1	
Veszprém	4 *	3	5	-1	-1	
Tatabánya	1 *	1	7	0	-2	
843 Budapest (Lőrinc)	1 *	2	6	0	-1	1
840 Budapest OMI	1 *	lepel	7	0	0	1
Budapest (Szabadságh., 474 m)	3 *		5	-2	-2	2
Martonvásár	2 *	lepel	6	-1	-1	2
Székesfehérvár	4 *	2	6	-1	-1	
Dunaújváros	8	2	3	-1	-1	
Szekszárd	1 *		6	-1	-	
Mohács	-		-	-	-	
960 Baja	3 *	2	4	-1	-1	0
Kalocsa	3 *	1	4	-1	-1	
Cegléd	2 *	2	6	-1	-1	
860 Szolnok	3 *	3	7	-1	-1	0
970 Kecskemét	4 *	2	4	-1	-2	0
Kiskunfélegyháza	ny *		4	0	0	
982 Szeged	2 *	2	4	-1	-2	0
Mezőhegyes	3 *	2	4	-1	-2	0
Orosháza	3 *	3	4	-1	-3	0
990 Békéscsaba	2 *	2	6	-2	-2	0
Túrkeve	1 *	1	7	-1	-1	0
Berettyóújfalu	1 *	2	8	0	-1	
982 Debrecen	1 *	2	8	-1	-2	3
892 Nyíregyháza	2 *	3	8	-1	-1	5
Kisvárda	1 *	1	8	-1	-2	5
Mátészalka	ny *	2	7	-1	-2	
Tiszabecs	ny *		6	0	-	
Vác	1 *	lepel	8	0	0	
Gödöllő	1 *	1	6	-1	-5	1
Lőrinci	1 *	1	8	0	-1	
Gyöngyös	2 *	lepel	9	0	0	1
Balassagyarmat	3 *	6	8	0	-1	
755 Salgótarján	.		6	-2	-3	
Galyatető (932 m)	4 *	30	1	-7	-	
851 Kékestető (1000 m)	2 *	24	-1	-6	-6	1
Kompolt	1 *	lepel	8	0	-1	1
Eger	2 *	2	7	0	-1	1
Putnok	1 *	1	8	-1	-1	
Lillafüred	2 *	5	6	-1	-2	
772 Miskolc	1 *	2	9	-1	-2	3
Füged	.		8	-1	-1	
Sárospatak	ny *	lepel	9	-1	-2	5

24 órai csapadék mm		Hó cm
Rajka	1 *	lepel
Kapuvár	3 *	1
Bábolna	2 *	1
Komárom	2 *	2
Káld	2 *	1
Sopronhorp.	-	
Körmend	2 *	1
Letenye	3 *	lepel
Sümeg	4 *	1
Zirc	4 *	3
Kisbér	3 *	2
Mór	1 *	1
Alcsút	1 *	1
Esztergom	3 *	1
Dobogókő	-	
Fonyód	3 *	
Tab.	5 *	
Sárbogárd	6 *	2
Lengyel	1	3
Nagykónyi	4 *	1
Marcali	5 *	2
Somogyszob	3 *	1
Kaposvár	3 *	1
Bárcs	2 *	2
Szigetvár	3 *	
Bácsalmás	5 *	1
Kiskunhalas	6 *	2
Izsák	6 *	folt
Kunsztmiklós	8 *	2
Örkény	5 *	1
Nagykáta	3 *	lepel
Jászapáti	2 *	lepel
Tiszakécske	1 *	folt
Monor	3 *	3
Kistelek	3 *	3
Makó	2 *	2
Szentes	2 *	2
Szarvas	1 *	1
Szeghalom	2 *	1
Körösszakál	4 *	folt
Tiszaroff	1 *	folt
Poroszló	ny *	1
Karcag	-	
Hortobágy	-	
Polgár	3 *	2
Hajdúdorog	-	-
Nyírlugos	5 *	5
Csenger	2 *	2
Vásárosnamény	1 *	folt
Záhony	ny *	
Királyhegy	ny *	
Romhány	2 *	lepel
Borsodnádasd	ny *	
Jósvafő	ny *	1
Szendrőlád	.	
Hidasnémeti	.	
Tokaj	1 *	1
Szentendre	1 *	

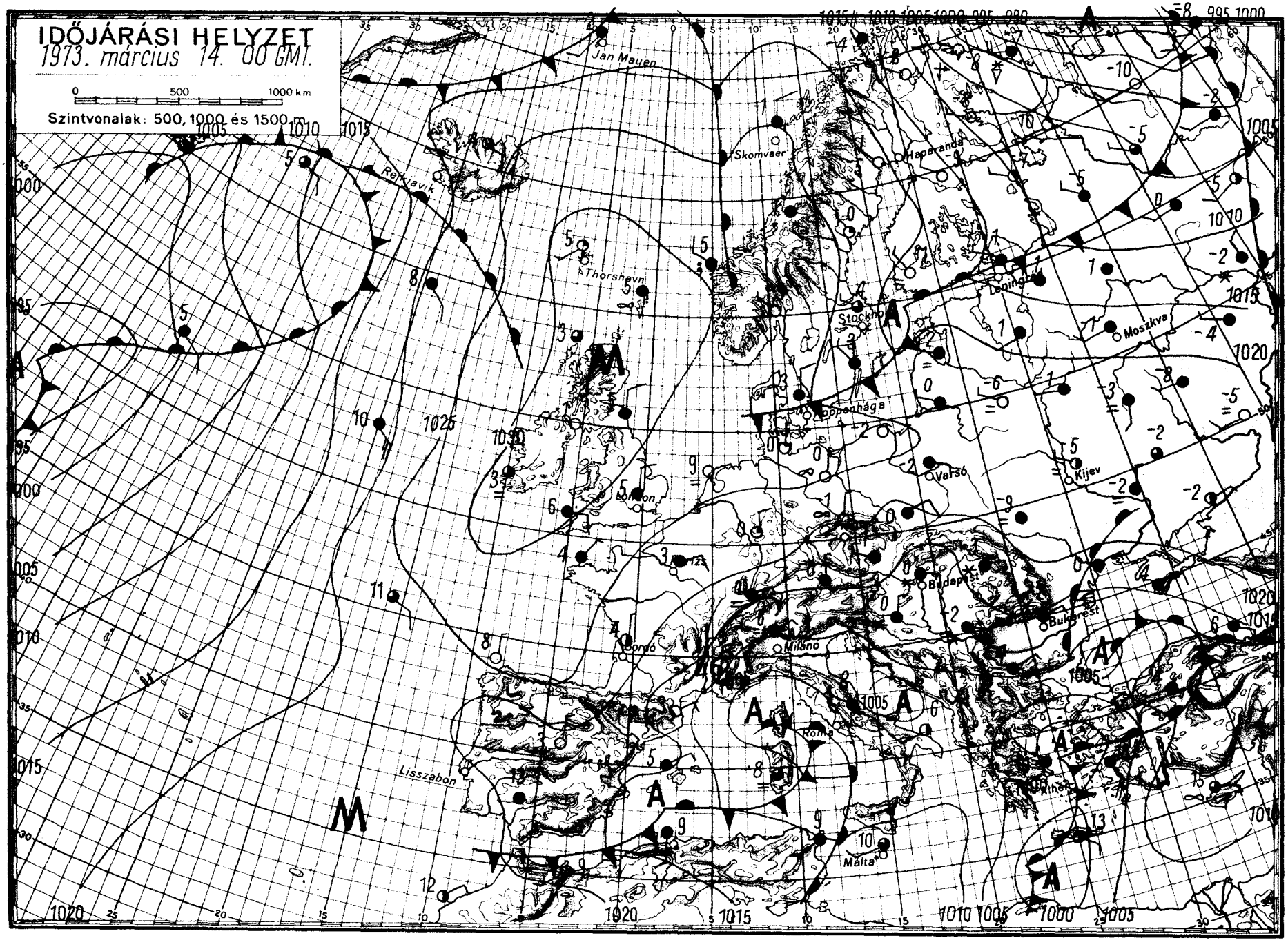

OFSZSZT. NYOMDA BUDAPEST

IDŐJÁRÁSI NAPIJELENTÉS

ЕЖЕДНЕВНЫЙ МЕТЕОРОЛОГИЧЕСКИЙ БЮЛЛЕТЕНЬ • DAILY WEATHER REPORT
BULLETIN QUOTIDIEN DE TEMPS • TÄGLICHER WETTERBERICHT

KIADJA: ORSZÁGOS METEOROLÓGIAI SZOLGÁLAT
Készíti: Központi Előrejelző Intézet Előrejelző Osztálya — Megrendelhető: Budapest, II., Kitaibel Pál u. 1.
Telefon: 353-500, Előrejelző Osztály: 150-410 — Megjelenik naponként — Évi előfizetési díja: 720,— Ft
Kiadásért felel: az OMSZ elnöke — Szerkesztésért felel: a KEI igazgatója

86. évfolyam 74. szám + Budapest + 1973. március 15. csütörtök

1024

Az időjárási helyzet ma reggel és a várható időjárás:

Az óceánról áramló különböző hőmérsékletü és nedvességtartalmu levegőhullámok Európa északi részei fölött vonulnak nyugatról kelet felé. Hatásukra Észak-Európában felhős, sokfelé csapadékos az idő, de a hőmérsékletek több fokkal meghaladják az évszaknak megfelelő értéket. A Brit-szigetektől a Szovjetunió európai területének középső részéig terjedő magas-nyomásu légköri képződmény délkeleti oldalán sarkvidéki eredetü hideg levegő áramlik Közép-Európa fölé. Ezzel egyidejüleg a Fekete-tenger térségében örvénylő alacsony-nyomásu légköri képződmény enyhe levegőt szállit ide. A két levegőfajta keveredési zónája az Alpok, a Kárpátok és a Balkán-félsziget északi területeit érinti. Igy ezeken a helyeken tulnyomóan felhős az ég és sokfelé havazik, Romániában hófuvások is keletkeznek.

Hazánkban szerdán borult idő volt. Sokfelé esett a hó, havas eső, eső. A ma reggel 7 óráig lehullott csapadék mennyisége általában a csapadéknyom és 5 mm között váltakozott, de Fonyódon 6, Káldon és Lengyelen pedig 7 mm-t mértek. A Dunántulon napközben sem emelkedett a hőmérséklet +1, +4 foknál magasabbra, a keleti megyékben ugyanekkor 7, 8 fokos maximumok is kialakultak. Ma hajnalban -3 és +1 fok között volt a hőmérséklet. Délelőtt az ország nagy részén borult volt az ég, több helyről jelentettek ujabb havazást, havas esőt. Az északi szél többfelé megerősödött. 11 órakor 0 és 5 fok közötti hőmérsékleteket mutattak a hőmérők.

Ma 12 órakor Budapesten a hőmérséklet 5 fok volt, a tengerszintre átszámitott légnyomás 765 mm, változatlan.

Várható időjárás péntek estig:

Csökkenő felhőzet.
Nyugaton és délen is fokozatosan megszünő havazás.
Mérsékelt, időnként élénk, helyenként átmenetileg még erős északi, északkeleti szél.
Az éjszakai lehülés erősödik.
Várható legalacsonyabb éjszakai hőmérséklet: -1, -6,
legmagasabb nappali hőmérséklet pénteken: 4, 9 fok között.

Kerényi Nárcisz s.k.

TÁVOLABBI KILÁTÁSOK KEDD REGGELIG:

Csökkenő felhőzet. Az időszak elején még kisebb havazás, havaseső. Legalacsonyabb hajnali hőmérsékletek -4, +2 fok között. Legmagasabb nappali hőmérsékletek eleinte +4, +8, később 8, 12 fok között. Jelentős mennyiségü /legalább 5 mm/ csapadék az ország területének 20 %-án várható.

TÁVELŐREJELZŐ OSZTÁLY

A hőmérséklet napi középértéke és eltérése a 100 évi átlagtól /Budapesten/:

1973. III. 14.:	1,7 C°	-2,8 C°

1871 óta ezen a napon Budapesten előfordult:
legmagasabb hőmérséklet 20,8 C° /1957/,
legalacsonyabb hőmérséklet -9,5 C° /1883/.

73.0271.

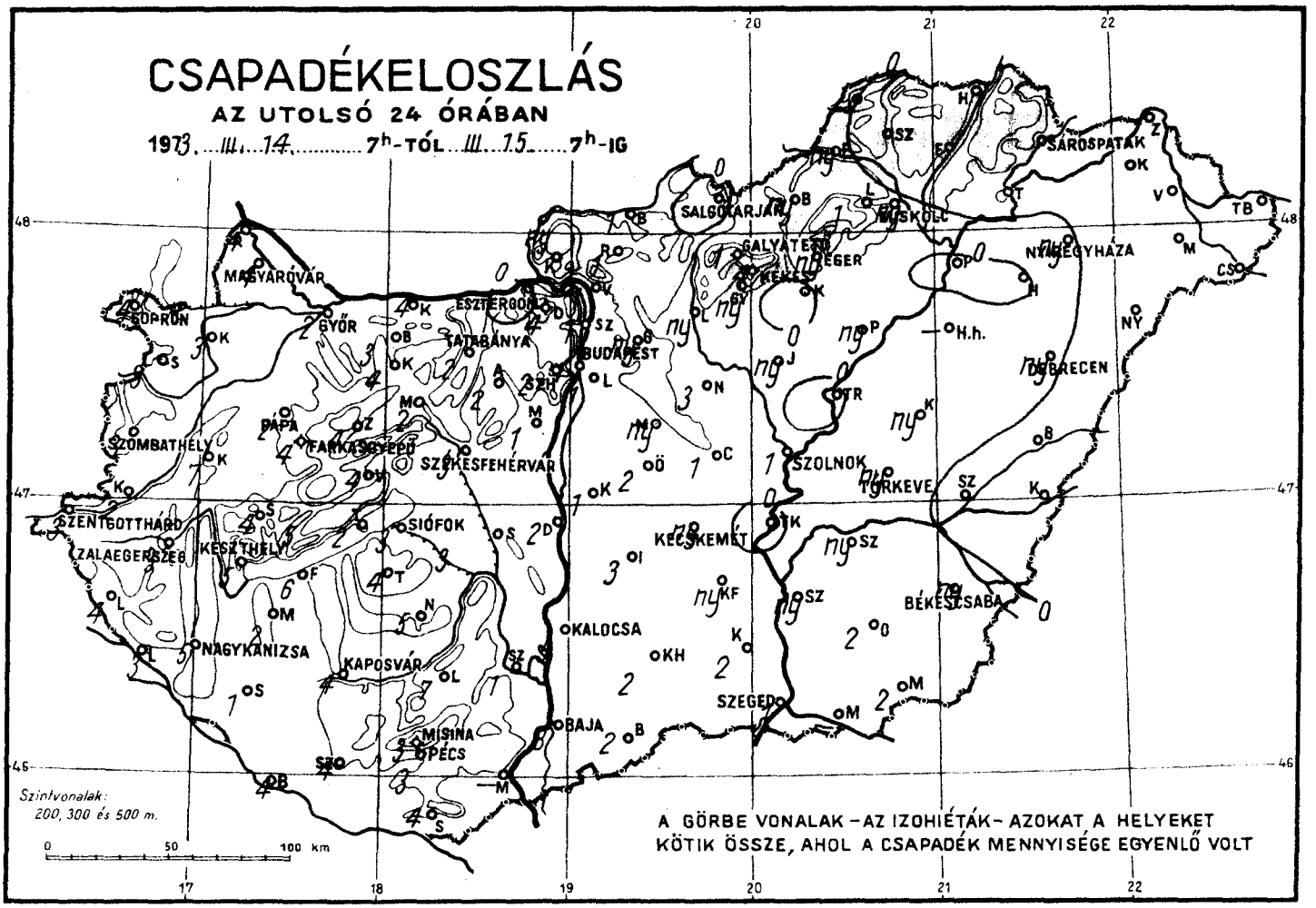
CSAPADÉKELOSZLÁS
AZ UTOLSÓ 24 ÓRÁBAN
1973. III. 14. 7h-TÓL III. 15. 7h-IG
Szintvonalak: 200, 300 és 500 m.
A GÖRBE VONALAK – AZ IZOHIÉTÁK – AZOKAT A HELYEKET KÖTIK ÖSSZE, AHOL A CSAPADÉK MENNYISÉGE EGYENLŐ VOLT
SÁROSPATAK
SALGÓTARJÁN
MISKOLC
GALYATETŐ
EGER
KÉKES
NYÍREGYHÁZA
DEBRECEN
MAGYARÓVÁR
SOPRON
GYŐR
ESZTERGOM
TATABÁNYA
BUDAPEST
SZOMBATHELY
PÁPA
FARKASGYEPŰ
SZÉKESFEHÉRVÁR
SZOLNOK
TÜRKEVE
SZENTGOTTHÁRD
ZALAEGERSZEG
KESZTHELY
SIÓFOK
KECSKEMÉT
BÉKÉSCSABA
NAGYKANIZSA
KAPOSVÁR
KALOCSA
SZEGED
BAJA
MISINA
PÉCS

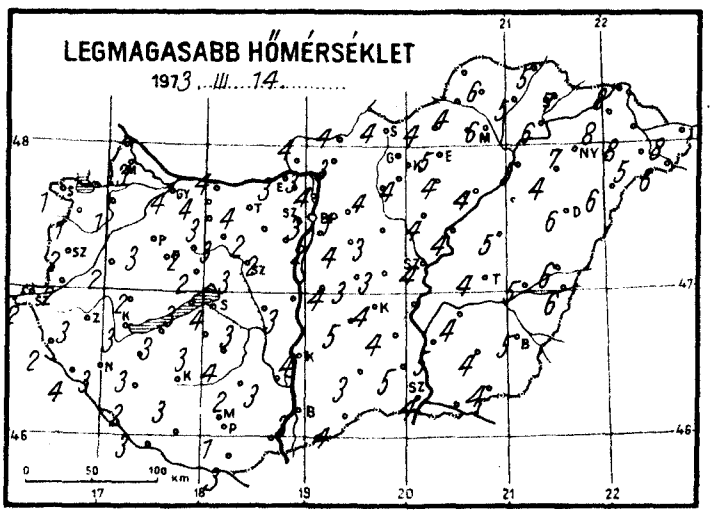
LEGMAGASABB HŐMÉRSÉKLET
1973. III. 14.

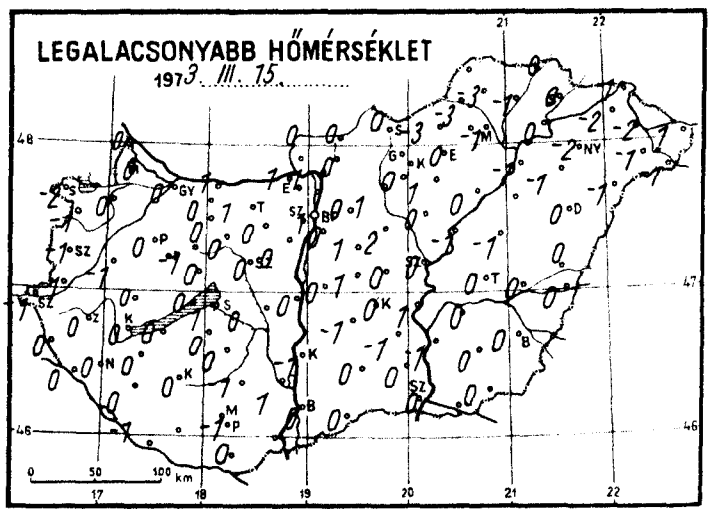
LEGALACSONYABB HŐMÉRSÉKLET
1973. III. 15.

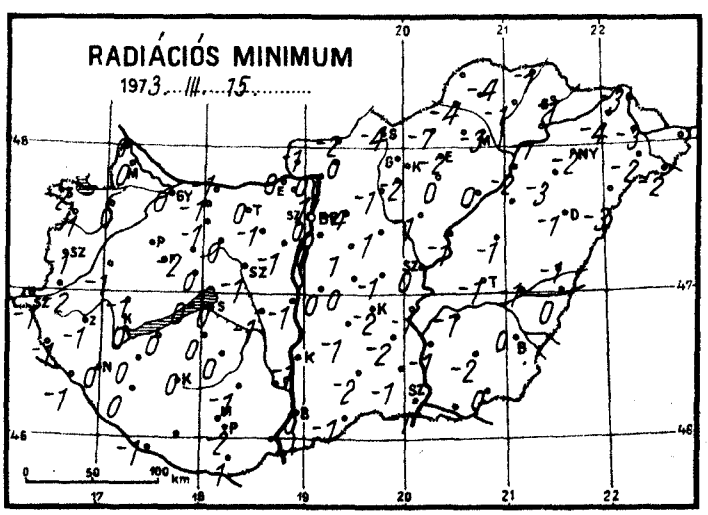
RADIÁCIÓS MINIMUM
1973. III. 15.

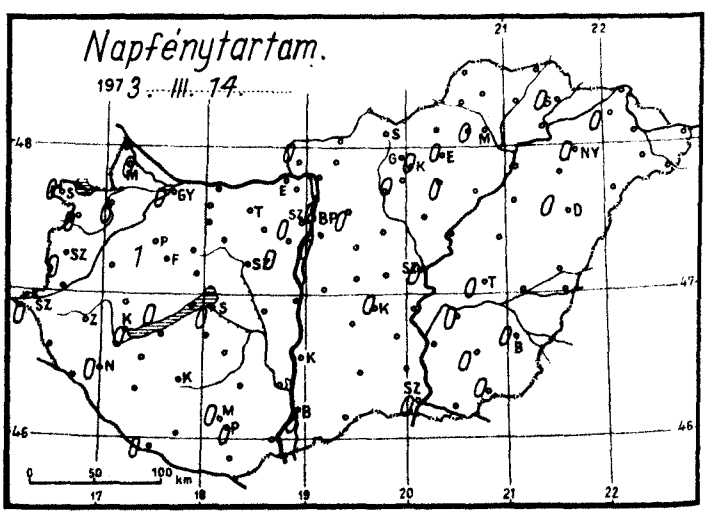
Napfénytartam.
1973. III. 14.

1973. március hó,
15. csütörtök nap

	Az utolsó 24 óra adatai					
	Csapadék (mm)		Hőmérsékleti szélsőségek			Napsütés (óra) tegnap
			tegnapi nappali max.	éjszakai min.	min. 5 cm-en	
Mosonmagyaróvár	4 *	1	3	0	0	0
12822 Győr	2 ∀	lepel	4	0	0	0
825 Pápa	2	2	3	0	-1	1
805 Sopron	4 *	5	1	-2	-2	0
812 Szombathely	3 * =	1	2	-1	-1	0
910 Szentgotthárd	3 *	3	2	-1	-1	0
915 Zalaegerszeg	3 *	4	3	0	-1	
Lenti	4 *	lepel	2	0	-1	
925 Nagykanizsa	5 *	2	3	0	0	0
920 Keszthely	5 * ∀	2	3	0	0	0
Tihany	2 *	lepel	3	0	0	
935 Siófok	3 *		4	1	0	0
942 Pécs	3 * =	2	1	-1	-2	0
Misinatető (534 m)	3 *	4	-1	-2	-2	0
Siklós	4 *		3	0	-1	
Farkasgyepű (400 m)	4 *	3	2	-2	-2	
Veszprém	4 *	3	2	0	0	
Tatabánya	2 *		4	1	0	
843 Budapest (Lőrinc)	1 *		2	0	0	0
840 Budapest OMI	1 • *		3	1	0	0
Budapest (Szabadságh., 474 m)	2 *		0	-2	-2	0
Martonvásár	1 *		2	0	-1	0
Székesfehérvár	3 *	2	3	0	-1	
Dunaújváros	2 *	folt	3	0	-1	
Szekszárd	1 *		3	1	-	
Mohács	-		-	-	-	
960 Baja	3 • *	lepel	3	0	0	0
Kalocsa	5 *	folt	4	-1	-1	
Cegléd	1 *		3	0	-1	
860 Szolnok	1 *		4	0	0	0
970 Kecskemét	ny *		4	0	-2	0
Kiskunfélegyháza	ny *		4	-1	-2	
982 Szeged	1 *	2	4	0	-1	0
Mezőhegyes	2 *	folt	4	0	0	0
Orosháza	2 *	1	4	0	-2	0
990 Békéscsaba	ny *		5	0	0	0
Túrkeve	ny *		4	0	-1	0
Berettyóújfalu	•		6	0	-1	
882 Debrecen	ny *		6	0	-1	0
892 Nyíregyháza	ny *		7	-2	-2	0
Kisvárda	•		8	-2	-4	0
Mátészalka	•		5	-1	-2	
Tiszabecs	•		8	1	-	
Vác	1 *		3	1	0	
Gödöllő	ny *		1	0	-4	0
Lőrinci	ny *		4	1	-1	
Gyöngyös	ny *		4	0	-2	0
Balassagyarmat	1 *		4	0	-2	
755 Salgótarján	•		4	0	-4	
Galyatető (932 m)	1 *	32	-1	-9	-	
851 Kékestető (1000 m)	4 *	27	-4	-7	-8	0
Kompolt	•		4	1	0	0
Eger	ny *		5	0	-2	0
Putnok	ny *		4	-3	-4	
Lillafüred	1 *	1	3	-1	-4	
772 Miskolc	ny *		6	-1	-3	0
Fügöd	•		5	-1	-1	
Sárospatak	•		7	0	-1	0

24 órai csapadék mm		
Rajka	4 *	lepel
Kapuvár	3 *	2
Bábolna	3 *	1
Komárom	4 *	
Káld	7 *	2
Sopronhorp.	3 *	1
Körmend	2 *	5
Letenye	3 *	lepel
Sümeg	4 *	4
Zirc	4 *	6
Kisbér	4 * =	lepel
Mór	2 *	3
Alcsút	2 *	folt
Esztergom	•	
Dobogókő	4 *	8
Fonyód	6 *	
Tab	4 *	
Kaposvár	3 *	2
Lengyel	7 *	folt
Nagykónyi	5 *	2
Marcali	2 *	1
Somogyszob	1 *	folt
Kaposvár	4 *	lepel
Balcs	4 *	1
Szigetvár	4 *	
Bácsalmás	2 *	lepel
Kiskunhalas	2 *	
Izsák	3 *	
Kunsztmiklós	1 *	
Örkény	2 *	
Nagykáta	3 *	
Jászapáti	ny *	
Tiszakécske	•	
Monor	ny *	
Kistelek	2 *	lepel
Makó	-	
Szentes	ny *	
Szarvas	ny *	
Szeghalom	•	
Körösszakál	•	
Tiszaroff	•	
Poroszló	ny *	
Karcag	ny	
Hortobágy	-	
Polgár	•	
Hajdúdorog	•	
Nyírlugos	•	
Tyukod	•	
Vásárosnamény	•	
Záhony	•	
Romhány	1 *	folt
Borsodnádasd	ny *	
Jósvafő	-	
Szendrőlád	•	
Hidasnémeti	•	
Tokaj	•	
Szentendre	1	

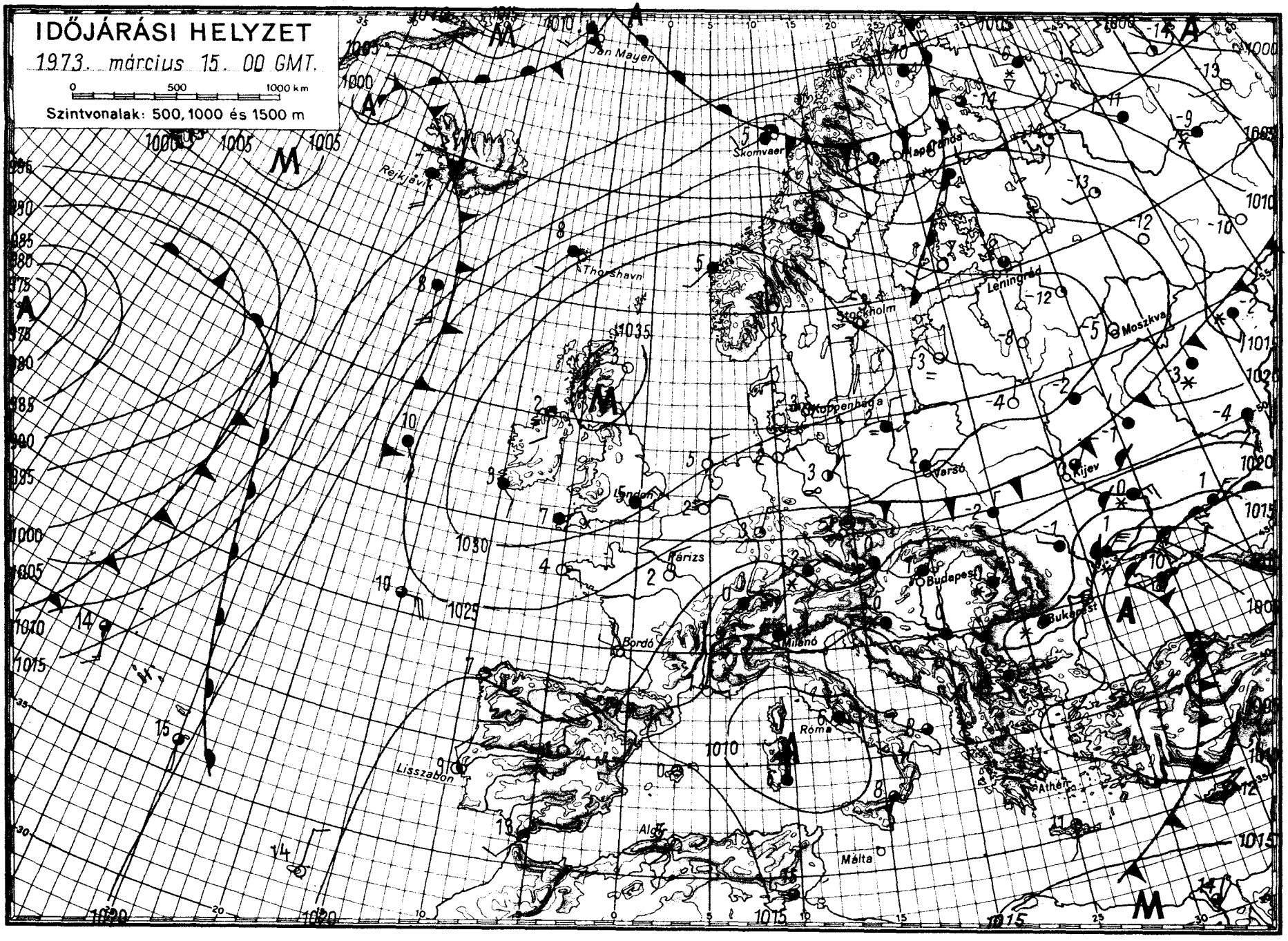

OFFSET NYOMDA BUDAPEST

IDŐJÁRÁSI NAPIJELENTÉS

ЕЖЕДНЕВНЫЙ МЕТЕОРОЛОГИЧЕСКИЙ БЮЛЛЕТЕНЬ • DAILY WEATHER REPORT
BULLETIN QUOTIDIEN DE TEMPS • TÄGLICHER WETTERBERICHT

KIADJA: ORSZÁGOS METEOROLÓGIAI SZOLGÁLAT
Készíti: Központi Előrejelző Intézet Előrejelző Osztálya — Megrendelhető: Budapest, II., Kitaibel Pál u. 1.
Telefon: 353-500, Előrejelző Osztály: 150-410 — Megjelenik naponként — Évi előfizetési díja: 720,— Ft
Kiadásért felel: az OMSZ elnöke — Szerkesztésért felel: a KEI igazgatója

86. évfolyam 75. szám + Budapest + 1973. március 16. péntek

Az időjárási helyzet ma reggel és a várható időjárás:

Izland felől nedves, óceáni léghullámok áramlanak Észak-Európa fölé. Ezért ezen a területen felhős, csapadékos, de az évszakhoz képest enyhe az idő. A Brit-szigetek, Közép-Európa északi része, valamint Ukrajna fölött magasnyomású légköri képződmény helyezkedik el. Igy itt kevesebb a felhő, általában csapadékmentes az időjárás. A Kárpát-medencében, a Balkán-félszigeten és a Fekete-tenger térségében lassan nyugalomba jut a napok óta örvénylő hideg levegő, de még mindig többfelé fordul elő havazás, havas eső, délebbre eső.

Hazánkban csütörtökön erősen felhős idő volt, csak az északi megyékben sütött ki egy-két órára a nap. A Dunántulon és az ország délkeleti felében hó, havaseső, eső hullott. A ma reggel 7 óráig lehullott csapadék mennyisége általában 4 mm alatt maradt, csak Szekszárdról jelentettek 6 mm-t. A hőmérséklet napközben a Dunántul déli részén csak 2, 4, máshol 4, 8 fokig emelkedett. Ma hajnalra +2, -1 fokig hült le a levegő. Ma délelőtt keleten és északon időnként felszakadozott a felhőzet, a délnyugati-déli megyékben borult maradt az ég. Több helyről jelentettek havazást, havaseső, esőt. A hőmérséklet 11 órára az erősen felhős helyeken 2, 4, máshol 4, 8 fokig emelkedett.

Ma 12 órakor Budapesten a hőmérséklet 6 fok, a tengerszintre átszámított légnyomás 767 mm, alig változik.

Várható időjárás szombat estig

Időnként felszakadozó felhőzet, néhány helyen kisebb havazással, havaseső, esővel.
Az időnként még élénk északi északkeleti szél lassan mérséklődik, és változó irányu lesz.

Várható legalacsonyabb éjszakai hőmérséklet: -3, +2,
legmagasabb nappali hőmérséklet szombaton: 4, 9 fok között.

Bartha Péterné s.k.

A hőmérséklet napi középértéke és eltérése a 100 évi átlagtól /Budapesten/:

1973. III.15.	3,9 C°	-0,9 C°

1871 óta ezen a napon Budapesten előfordult:

legmagasabb hőmérséklet	19,8 C°	/1915/,
legalacsonyabb hőmérséklet	-7,0 C°	/1883/.

73.0279.

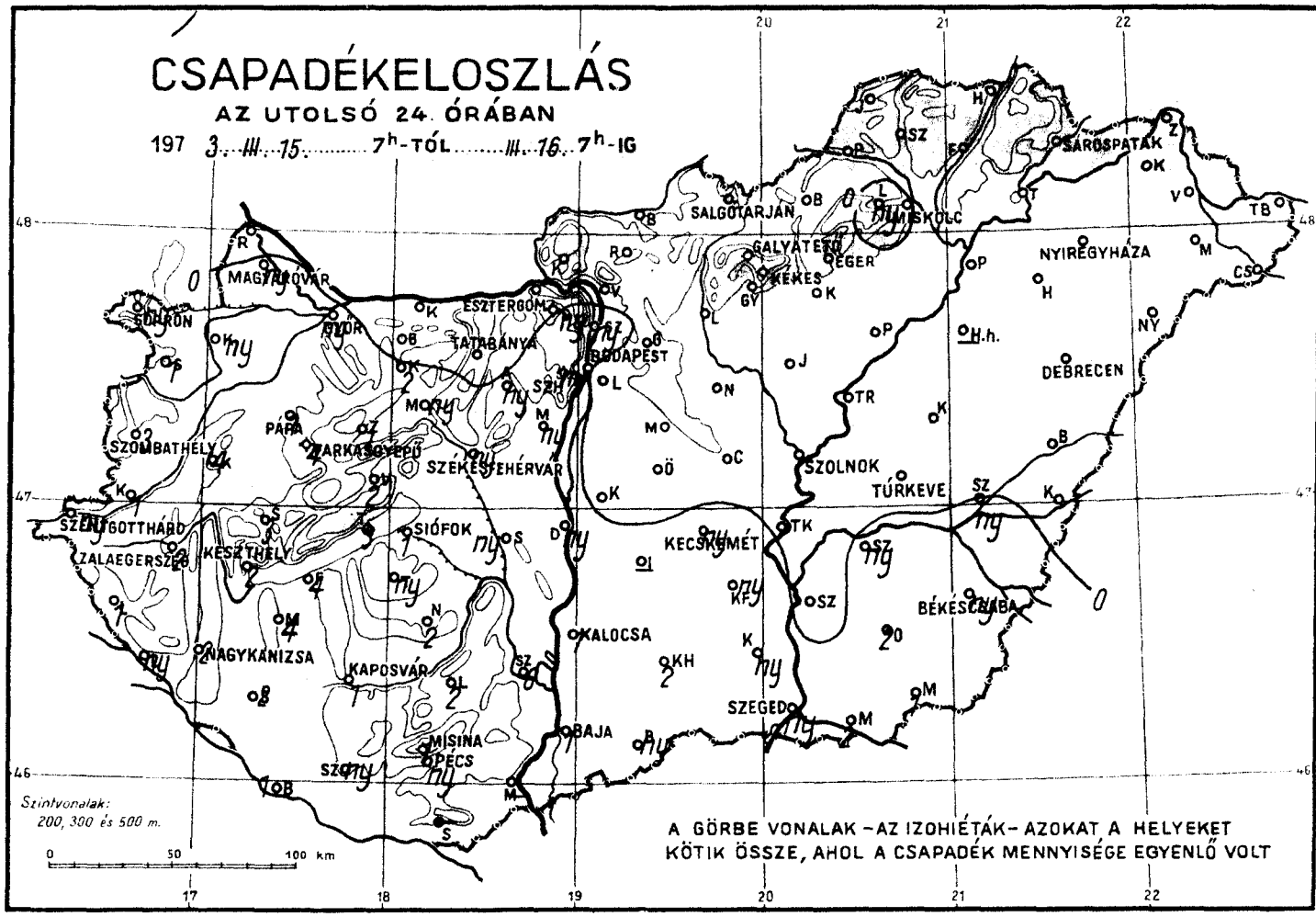
CSAPADÉKELOSZLÁS
AZ UTOLSÓ 24. ÓRÁBAN
197 3. III. 15. 7h-TÓL III. 16. 7h-IG
SALGÓTARJÁN
SÁROSPATAK
MISKOLC
NYIREGYHÁZA
GALYATETŐ
EGER
KEKES
MAGYARÓVÁR
ESZTERGOM
TATABÁNYA
BUDAPEST
DEBRECEN
PÁPA
SZOMBATHELY
SZÉKESFEHÉRVÁR
SZOLNOK
TÚRKEVE
SZENTGOTTHÁRD
SIÓFOK
KECSKEMÉT
ZALAEGERSZEG
KESZTHELY
BÉKÉSCSABA
NAGYKANIZSA
KAPOSVÁR
KALOCSA
SZEGED
MISINA
PÉCS
BAJA
Szintvonalak:
200, 300 és 500 m.
0 50 100 km
A GÖRBE VONALAK – AZ IZOHIÉTÁK – AZOKAT A HELYEKET
KÖTIK ÖSSZE, AHOL A CSAPADÉK MENNYISÉGE EGYENLŐ VOLT

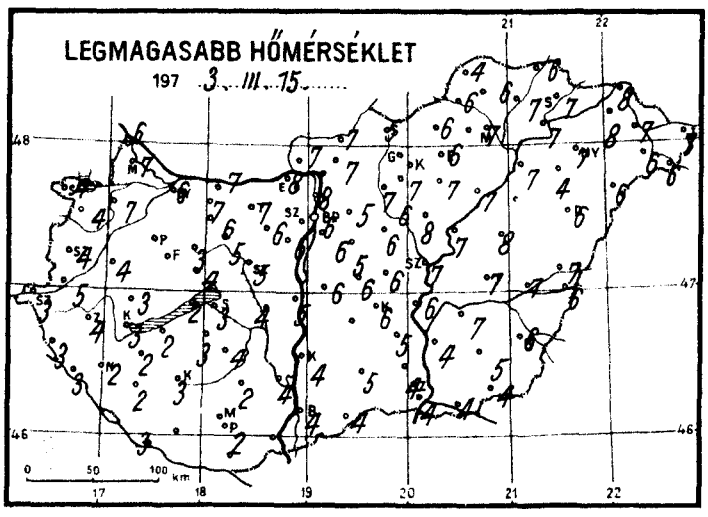
LEGMAGASABB HŐMÉRSÉKLET
197 3. III. 15.

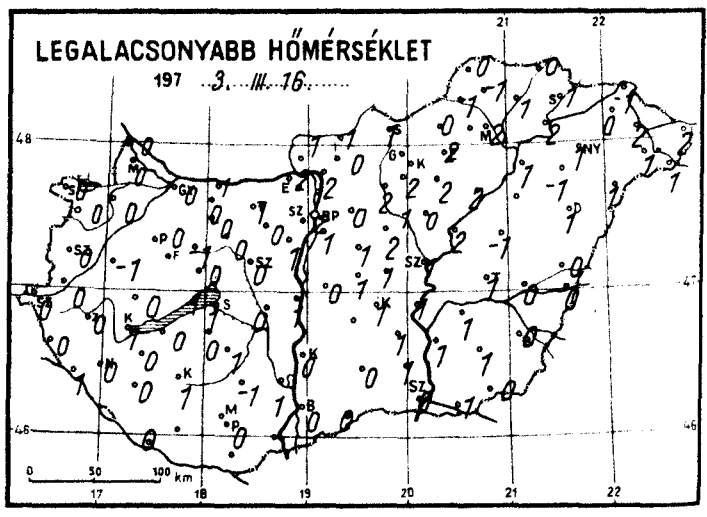
LEGALACSONYABB HŐMÉRSÉKLET
197 3. III. 16.

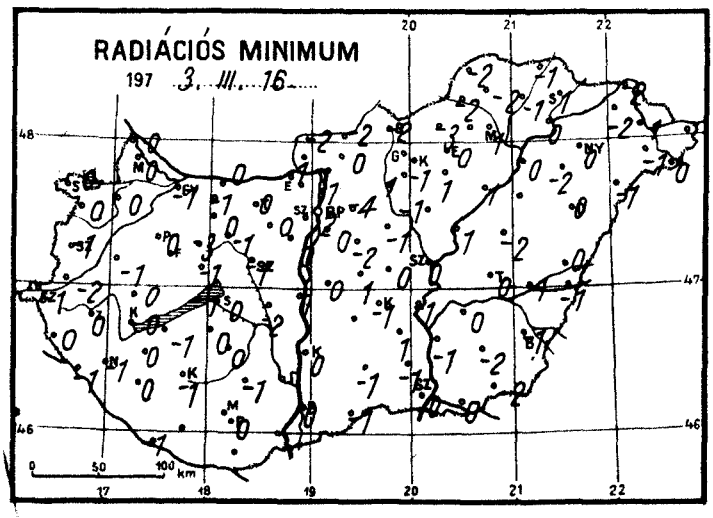
RADIÁCIÓS MINIMUM
197 3. III. 16.

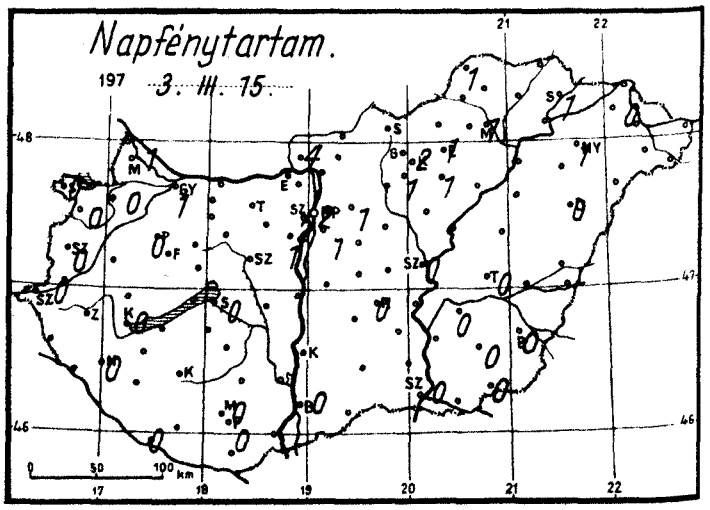
Napfénytartam.
197 3. III. 15.

1973. március hó, 16. nap péntek

	Az utolsó 24 óra adatai						24 órai csapadék mm		
	Csapadék (mm)		Hőmérsékleti szélsőségek			Napsütés (óra) tegnap			
			tegnapi nappali max.	éjszakai min.	min. 5 cm-en				
Mosonmagyaróvár	ny *	lepel	7	0	0	1	Rajka	.	
12822 Győr	ny *		6	0	-1	1	Kapuvár	ny *	lepel
825 Pápa	1 *	lepel	4	0	0	0	Bábolna	.	
805 Sopron	ny *	folt	4	0	0	0	Komárom	.	
812 Szombathely	3 *	1	4	0	-1	0	Káld	4 *	folt
910 Szentgotthárd	ny *	lepel	3	0	-1	0	Sopronhorp.	1 *	lepel
915 Zalaegerszeg	2 *	1	4	0	0		Körmend	1 *	lepel
Lenti	1 *		3	0	0		Letenye	ny *	
925 Nagykanizsa	3 *		2	0	-1	0	Sümeg	3 *	1
920 Keszthely	2 *		3	1	0	0	Zirc	1 *	4
Tihany	2 *	lepel	2	1	-1		Kisbér	2 *	folt
935 Siófok	1 *		3	1	0	0	Mór	ny *	lepel
942 Pécs	ny *	lepel	2	0	0	0	Alcsút	ny *	
Misinatető (534 m)	1 *	6	-1	-2	-2	0	Esztergom	.	.
Siklós	-		-	-	-		Dobogókő	ny *	7
Farkasgyepű (400 m)	4 *	3	3	-2	-2		Fonyód	4 *	
Veszprém	2 *	1	4	0	-1		Tab	ny *	
Tatabánya	.		7	1	0		Sárbogárd	ny *	
843 Budapest (Lőrinc)	.		6	1	0	1	Lengyel	2 *	folt
840 Budapest OMI	.		6	2	2	2	Nagykónyi	2 *	folt
Budapest (Szabadságh., 474 m)	ny *		4	-2	-2	2	Marcali	4 *	folt
Martonvásár	ny *		6	1	0	1	Somogyszob	2 *	
Székesfehérvár	ny *		5	0	-1		Kaposvár	1 *	lepel
Dunaújváros	ny *		5	1	0		Barcs	1 *	
Szekszárd	6 *		7	4	1		Szigetvár	ny *	
Mohács	-		-	-	-		Bácsalmás	ny *	
960 Baja	1		4	0	0	0	Kiskunhalas	2 *	
Kalocsa	1		4	0	0		Izsák	-	
Ceglád	.		6	1	0		Kunsztmiklós	.	
860 Szolnok	.		7	1	0	0	Örkény	.	
970 Kecskemét	ny		6	1	-1	0	Nagykáta	.	
Kiskunfélegyháza	ny *		5	1	1		Jászapáti	.	
982 Szeged	ny *	folt	4	0	0	0	Tiszakécske	.	
Mezőhegyes	1 *		4	0	-2	0	Monor	.	
Orosháza	2 *		5	1	-2	0	Kistelek	ny *	
990 Békéscsaba	ny *		6	0	-1	0	Makó	2	
Túrkeve	.		7	1	0	0	Szentes	.	
Berettyóújfalu	.		7	0	0		Szarvas	ny *	
880 Debrecen	.		6	1	0	0	Szeghalom	ny *	
892 Nyíregyháza	.		-7	1	0	1	Körösszakál	.	
Kisvárda	.		8	0	-2	0	Tiszaroff	.	
Mátészalka	.		6	1	-1		Poroszló	.	
Tiszabecs	.		7	2	-		Karcag	.	
Vác	.		8	2	1		Hortobágy	-	
Gödöllő	.		5	0	-4	1	Polgár	.	
Lőrinci	.		7	2	1		Hajdúdorog	.	
Gyöngyös	.		7	2	-1	1	Nyírlugos	.	
Balassagyarmat	.		7	1	-2		Csenger	.	
755 Salgótarján	.		5	1	-2		Vásárosnamény	.	
Galyatető (932 m)	.	30	-1	-7	-		Záhony	.	
851 Kékestető (1000 m)	.	27	-2	-6	-6	2	Királyvár	.	
Kompolt	.		7	2	1	1	Romhány	.	
Eger	.		6	2	0	1	Borsodnádasd	.	
Putnok	.		6	-1	-2		Jósvafő	.	
Lillafüred	ny *		4	-1	-2		Szendrőlád	.	
772 Miskolc	.		7	2	1	1	Hidasnémeti	.	
Füged	.		7	1	-1		Tokaj	.	
Sárospatak	.		7	1	1	1	Szentendre	.	
								ny *	

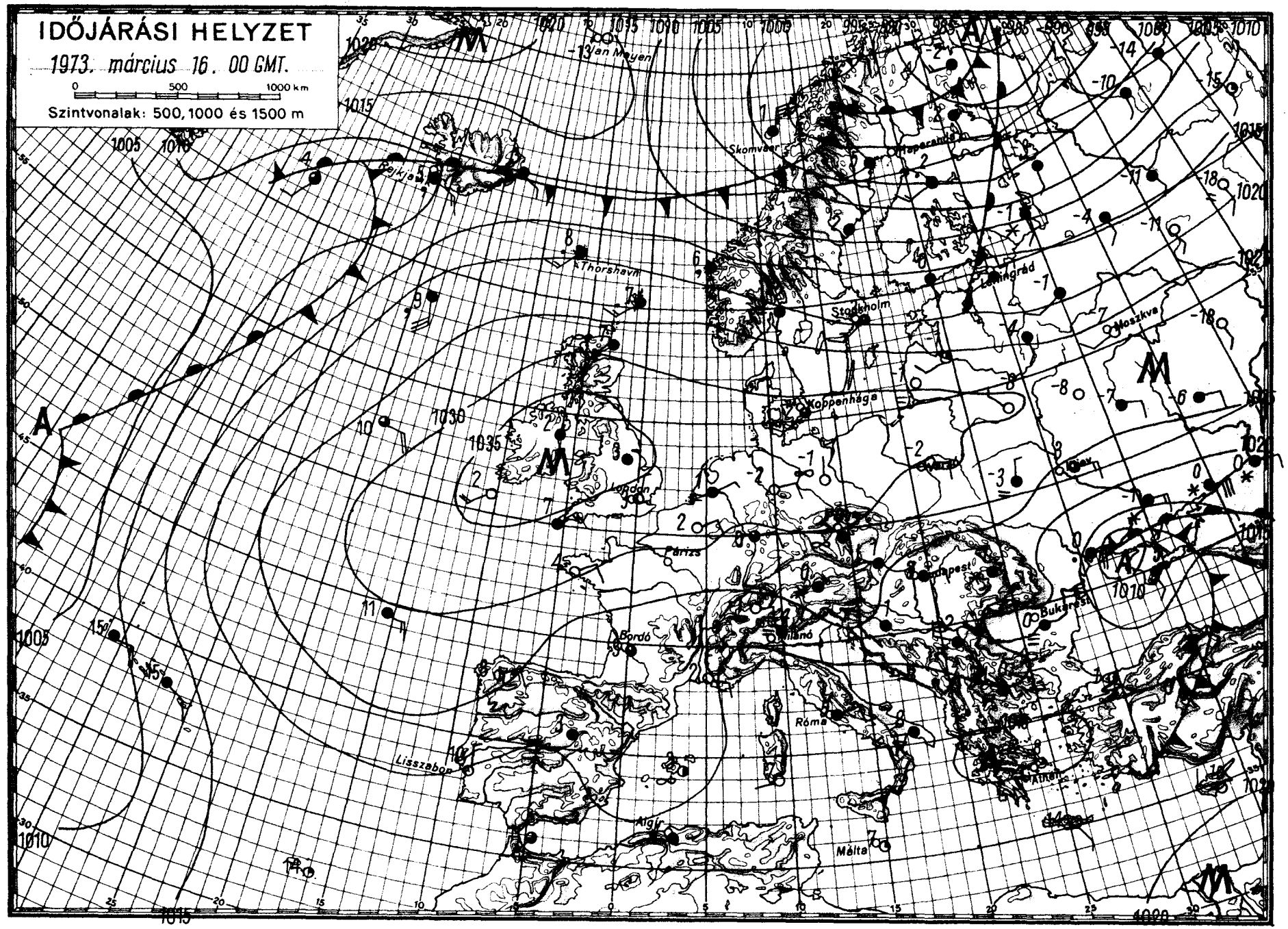

OFFSET NYOMDA BUDAPEST

IDŐJÁRÁSI NAPIJELENTÉS

ЕЖЕДНЕВНЫЙ МЕТЕОРОЛОГИЧЕСКИЙ БЮЛЛЕТЕНЬ • DAILY WEATHER REPORT
BULLETIN QUOTIDIEN DE TEMPS • TÄGLICHER WETTERBERICHT

KIADJA: ORSZÁGOS METEOROLÓGIAI SZOLGÁLAT
Készíti: Központi Előrejelző Intézet Előrejelző Osztálya — Megrendelhető: 1024 Budapest, II., Kitaibel Pál u. 1.
Telefon: 353-500, Előrejelző Osztály: 150-410 — Megjelenik naponként — Évi előfizetési díja: 720,— Ft
Kiadásért felel: az OMSZ elnöke — Szerkesztésért felel: a KEI igazgatója

86. évfolyam 76. szám + Budapest + 1973. március 17. szombat

Az időjárási helyzet ma reggel és a várható időjárás:

Az Atlanti-óceán északi térsége felől több hullámban enyhébb és hüvösebb levegő áramlik Észak-Európába, valamint Közép-Európa északi részére. Hatására ma reggel a Skandináv-félszigeten és a két német állam területén többfelé esett az eső. A Szovjetunió európai területén hózáporok, helyenként hófuvások voltak. A legmagasabb nappali hőmérséklet pénteken a Skandináv-félszigeten 5, 7 fokkal magasabb, mig a Balkán-félszigeten ugyanennyivel alacsonyabb volt az elmult 10 év átlagánál.

Hazánkban pénteken az északi, északkeleti megyékben 5, 8, máshol általában 1, 3 órán át sütött a nap, de helyenként egész nap borult maradt az ég. A Dunántulon szórványosan esett a hó, havas eső. A lehullott csapadék mennyisége sehol sem haladta meg a 3 mm-t. A hőmérséklet napközben 4, 11 fokig emelkedett. A derült ég kedvezett az erős éjszakai lehülésnek, igy szombat hajnalra 0, -8 fokig hült le a levegő. Ma délelőtt általában kevés volt a felhő, száraz idő volt. 11 órakor 5, 8 fokot mutattak a hőmérők.

Ma 12 órakor Budapesten a hőmérséklet 7 fok, a tengerszintre átszámitott légnyomás 766 mm, mérsékelten süllyed.

Várható időjárás vasárnap estig:

Szombaton általában kevés felhő, száraz idő.
Vasárnap növekvő felhőzet, legfeljebb az északi megyékben néhány helyen kisebb eső.
Mérsékelt, időnként megélénkülő nyugati, északnyugati szél.

Várható legalacsonyabb éjszakai hőmérséklet: 0, -5 fok között,
legmagasabb nappali hőmérséklet vasárnap: 10 fok körül.

Vadkerti Ferenc s.k.

A hőmérséklet napi középértéke és eltérése a 100 évi átlagtól /Budapesten/:

1973. III. 16.:	5,5 C°	+0,4 C°

1871 óta ezen a napon Budapesten előfordult:

legmagasabb hőmérséklet	20,6 C° /1921/,
legalacsonyabb hőmérséklet	-9,7 C° /1889/.

73.0280.

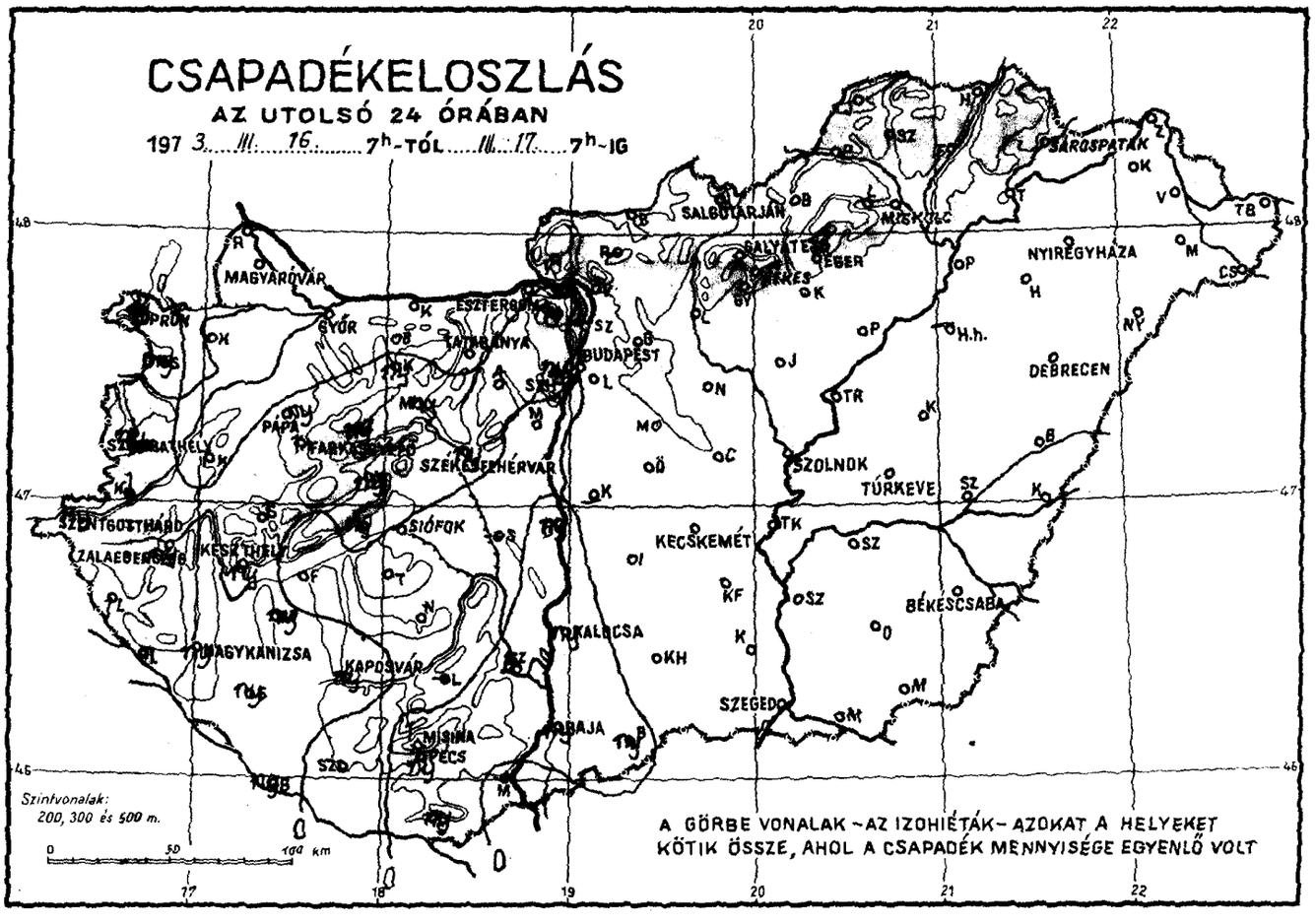
CSAPADÉKELOSZLÁS
AZ UTOLSÓ 24 ÓRÁBAN
197 3. III. 16. 7h-TÓL III. 17. 7h-IG
MAGYARÓVÁR
SOPRON
GYŐR
ESZTERGOM
TATABÁNYA
BUDAPEST
SALGÓTARJÁN
MISKOLC
SÁROSPATAK
NYÍREGYHÁZA
DEBRECEN
SZOLNOK
TÚRKEVE
KECSKEMÉT
BÉKÉSCSABA
SZEGED
SZÉKESFEHÉRVÁR
SIÓFOK
KAPOSVÁR
PÉCS
BAJA
MISKOLC
Szintvonalak:
200, 300 és 500 m.
A GÖRBE VONALAK – AZ IZOHIÉTÁK – AZOKAT A HELYEKET
KÖTIK ÖSSZE, AHOL A CSAPADÉK MENNYISÉGE EGYENLŐ VOLT

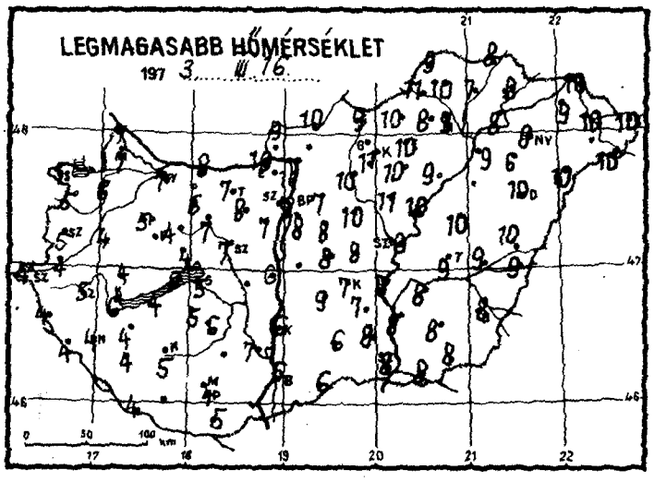
LEGMAGASABB HŐMÉRSÉKLET
197 3. III. 16.

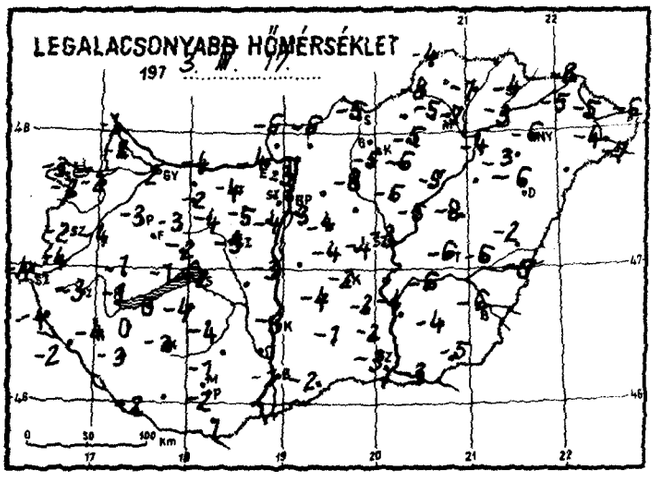
LEGALACSONYABB HŐMÉRSÉKLET
197 3. III. 17.

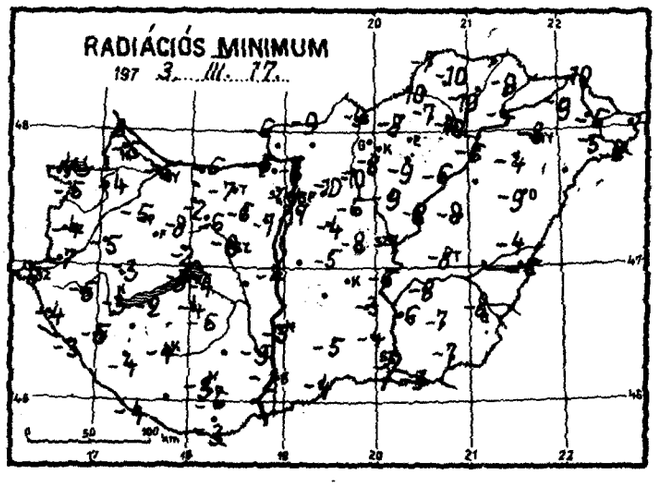
RADIÁCIÓS MINIMUM
197 3. III. 17.

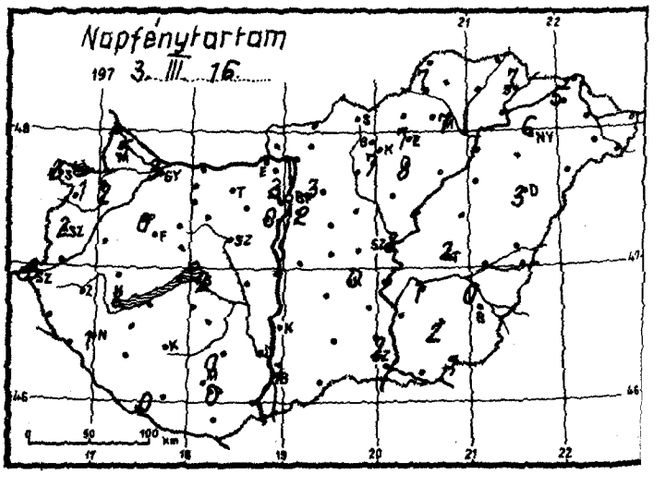
Napfénytartam
197 3. III. 16.

..1973...március. hó,
..17. nap ..szombat.....

	Az utolsó 24 óra adatai					
	Csapadék (mm)		Hőmérsékleti szélsőségek			Napsütés (óra) tegnap
			tegnapi nappali max.	éjszakai min.	min. 5 cm-en	
Mosonmagyaróvár	.		7	-2	-5	5
12822 Győr	.		7	-2	-5	3
825 Pápa	ny		5	-3	-5	0
805 Sopron	ny		5	-3	-4	2
812 Szombathely	ny		5	-2	-4	2
910 Szentgotthárd	ny		4	-4	-5	0
915 Zalaegerszeg	ny		5	-3	-5	
Lenti	1	*	4	-4	-4	
925 Nagykanizsa	ny		4	-4	-5	1
920 Keszthely	ny		6	-1	-3	2
Tihany	ny	*	6	-1	-8	
935 Siófok	.		5	-2	-4	2
942 Pécs	ny		4	-2	-6	0
Misinatető (534 m)	1	*	1	-1	-3	0
Siklós	ny	, ⊔	5	-1	-3	
Farkasgyepű (400 m)	1	*	3	-2	-3	
Veszprém	ny	*	4	-2	-2	
Tatabánya	.	⊔	7	-4	-7	
843 Budapest (Lőrinc)	.		8	-3	-7	2
840 Budapest OMI	.		9	-1	-4	3
Budapest (Szabadságh., 474 m)	ny	*	6	-2	-5	1
Martonvásár	.		7	-4	-7	0
Székesfehérvár	ny	* ⊔	7	-0	-8	
Dunaújváros	ny	*	6	-3	-4	
Szekszárd	3		7	-	-3	
Mohács	-					
960 Baja	ny		5	-1	-2	1
Kalocsa	ny		6	-3	-5	
Cegléd	.	⊔	8	-4	-8	
860 Szolnok	.		9	-3	-7	2
970 Kecskemét	.		7	-2	-	0
Kiskunfélegyháza	.	⊔	7	-2	-3	
982 Szeged	.		8	-3	-5	2
Mezőhegyes	.		8	-5	-7	1
Orosháza	.		8	-4	-7	2
990 Békéscsaba	.	⊔	8	-6	-8	0
Túrkeve	.		9	-6	-8	2
Berettyóújfalu	.		10	-2	-4	
880 Debrecen	.		10	-6	-9	3
892 Nyíregyháza	.		8	-6	-8	6
Kisvárda	.		9	-5	-9	5
Mátészalka	.		-	-4	-5	
Tiszabecs	.		10	-6	-	
Vác	-					
Gödöllő	.		7	-	-10	3
Lőrinci	.		10	-8	-10	
Gyöngyös	.		11	-5	-8	7
Balassagyarmat	.	⊔	10	-6	-9	
755 Salgótarján	.		9	-5	-9	
Galyatető (932 m)	.		1	-7		
851 Kékestető (1000 m)	.		1	-5	-8	8
Kompolt	.		10	-6	-9	8
Eger	.		10	-5	-	7
Putnok	.		11	-8	-10	
Lillafüred	.		8	-5	-7	
772 Miskolc	.		9	-7	-10	7
Fügöd	.	⊔	7	-7	-10	
Sárospatak	.	⊔	8	-4	-9	7

24 órai csapadék mm		
Rajka	.	
Kapuvár	.	
Bábolna	-	
Komárom	.	⊔
Káld	.	
Sopronhorp.	ny	*
Körmend	1	*
Letenye	.	
Sümeg	1	*
Zirc	ny	*
Kisbér	ny	*
Mór	ny	*
Alcsút	ny	* ⊔
Esztergom	.	
Dobogókő	ny	*
Fonyód	.	
Tab	.	
Sárbogárd	-	
Lengyel	-	
Nagykónyi	.	⊔
Marcali	ny	*
Somogyszob	ny	*
Kaposvár	ny	* ⊔
Baros	ny	* ⊔
Szigetvár	-	
Bácsalmás	ny	* ⊔
Kiskunhalas	.	
Izsák	.	
Kunsztmiklós	-	
Örkény	.	
Nagykáta	.	
Jászapáti	.	⊔
Tiszakécske	.	
Monor	.	
Kistelek	.	
Makó	.	
Szentes	.	
Szarvas	.	
Szeghalom	.	⊔
Körösszakál	.	
Tiszaroff	.	
Poroszló	.	
Karcag	.	
Hortobágy	-	
Polgár	.	
Hajdúdorog	.	
Nyírlugos	.	
Csengen	.	⊔
Vásárosnamény	.	
Záhony	.	
Királyzét	.	
Romhány	-	
Borsodnádasd	.	⊔
Jósvafő	.	
Szendrőlád	.	⊔
Hidasnémeti	.	
Tokaj	.	
Szentendre	.	

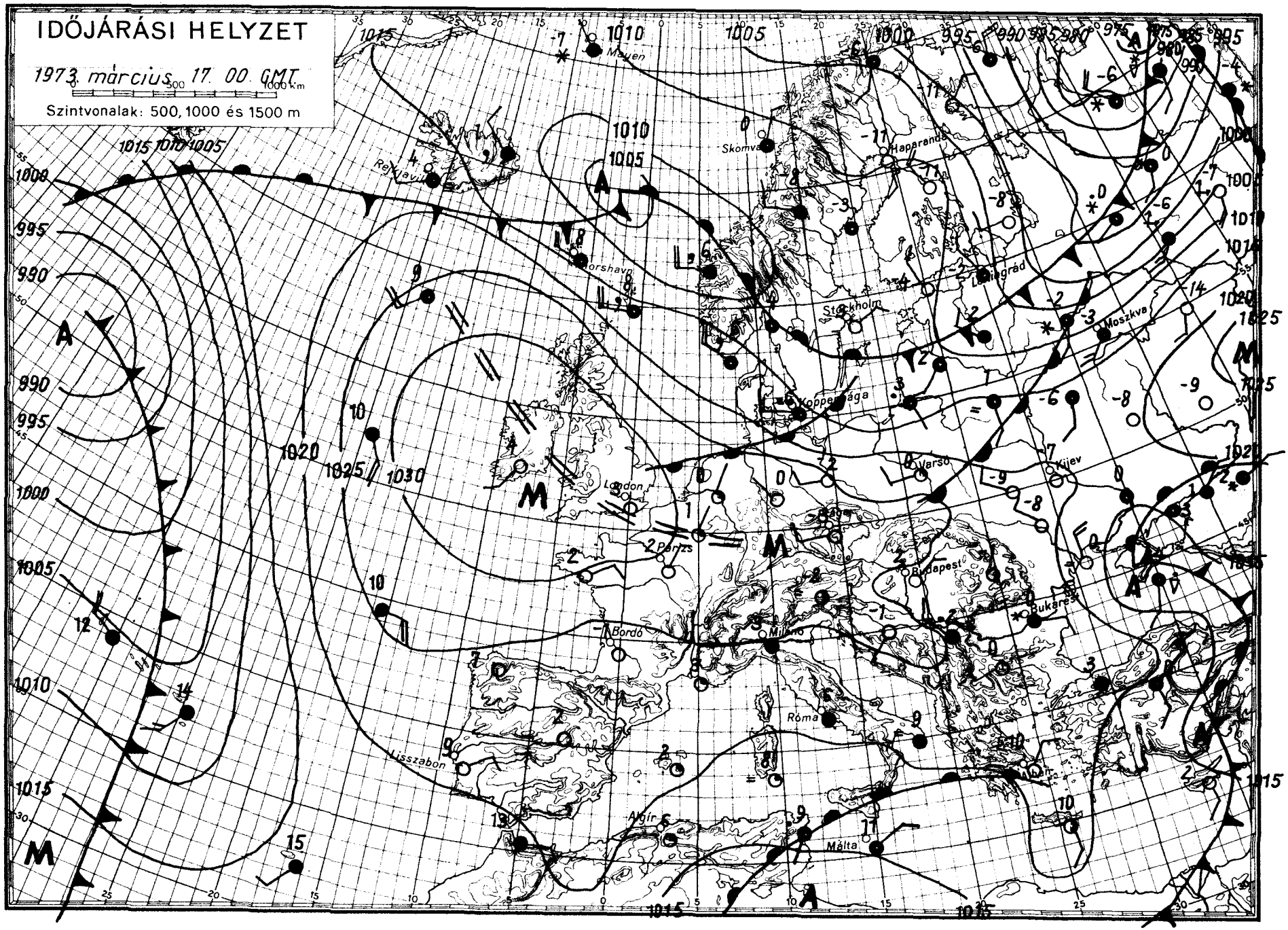

OFFSET NYOMDA BUDAPEST

IDŐJÁRÁSI NAPIJELENTÉS

ЕЖЕДНЕВНЫЙ МЕТЕОРОЛОГИЧЕСКИЙ БЮЛЛЕТЕНЬ • DAILY WEATHER REPORT
BULLETIN QUOTIDIEN DE TEMPS • TÄGLICHER WETTERBERICHT

KIADJA: ORSZÁGOS METEOROLÓGIAI SZOLGÁLAT
Készíti: Központi Előrejelző Intézet Előrejelző Osztálya — Megrendelhető: Budapest, II., Kitaibel Pál u. 1.
Telefon: 353-500, Előrejelző Osztály: 150-410 — Megjelenik naponként — Évi előfizetési díja: 720,— Ft
Kiadásért felel: az OMSZ elnöke — Szerkesztésért felel: a KEI igazgatója

86. évfolyam 77. szám + Budapest + 1973. március 18. vasárnap

1024

Az időjárási helyzet ma reggel és a várható időjárás:

A Keleti-tenger felett van a középpontja annak a mérsékeltövi ciklonnak, amely először enyhébb, később hüvösebb levegőt szállit Közép-Európa fölé. A néhány fokkal enyhébb levegő felhőrendszerével és csapadékzónájával vasárnap reggelre már a Kárpát-medence északnyugati részét is elérte. A hüvösebb levegő egyelőre még csak Dél-Skandináviánál jár, de a következő 36 órában ez is eljut a Kárpát-medencéig.

Hazánkban szombaton napos, száraz idő volt, a nap 9, 11 órán át sütött. Vasárnapra virradó éjszaka északnyugat felől a felhőzet növekedni kezdett, s a hajnali órákban egy-két helyen kisebb eső esett. A reggel 7 óráig lehullott csapadékmennyiség azonban sehol sem érte el a mérhető mennyiséget. A legmagasabb nappali hőmérséklet szombaton 8, 14 fok között alakult. Vasárnap hajnalra 3, -5 fokig hült le a levegő. Délelőtt a felhőzet északnyugat felől tovább növekedett, néhány helyről további kisebb esőt, havaseső t jelentettek. A hőmérséklet 11 órakor 5, 11 fok között volt.

Ma 12 órakor Budapesten a hőmérséklet 7 fok, a tengerszintre átszámitott légnyomás 759 mm, mérsékelten süllyed.

Várható időjárás hétfő estig:

Vasárnap erősen felhős idő, hétfőn felhőátvonulások, többfelé esővel. Mérsékelt, fokozatosan megélénkülő, a Dunántulon helyenként megerősödő déli, délnyugati, később északnyugatira forduló szél.
Várható legalacsonyabb éjszakai hőmérséklet: 0, +5,
legmagasabb nappali hőmérséklet hétfőn: 6, 11 fok között.

Bóna Márta s.k.

A hőmérséklet napi középértéke és eltérése a 100 évi átlagtól /Budapesten/:

1973. III. 17.	5,9 C°	+0,6 C°

1871 óta ezen a napon Budapesten előfordult:

legmagasabb hőmérséklet:	20,0 C° /1972/,
legalacsonyabb hőmérséklet:	-5,8 C° /1895/.

73.0282

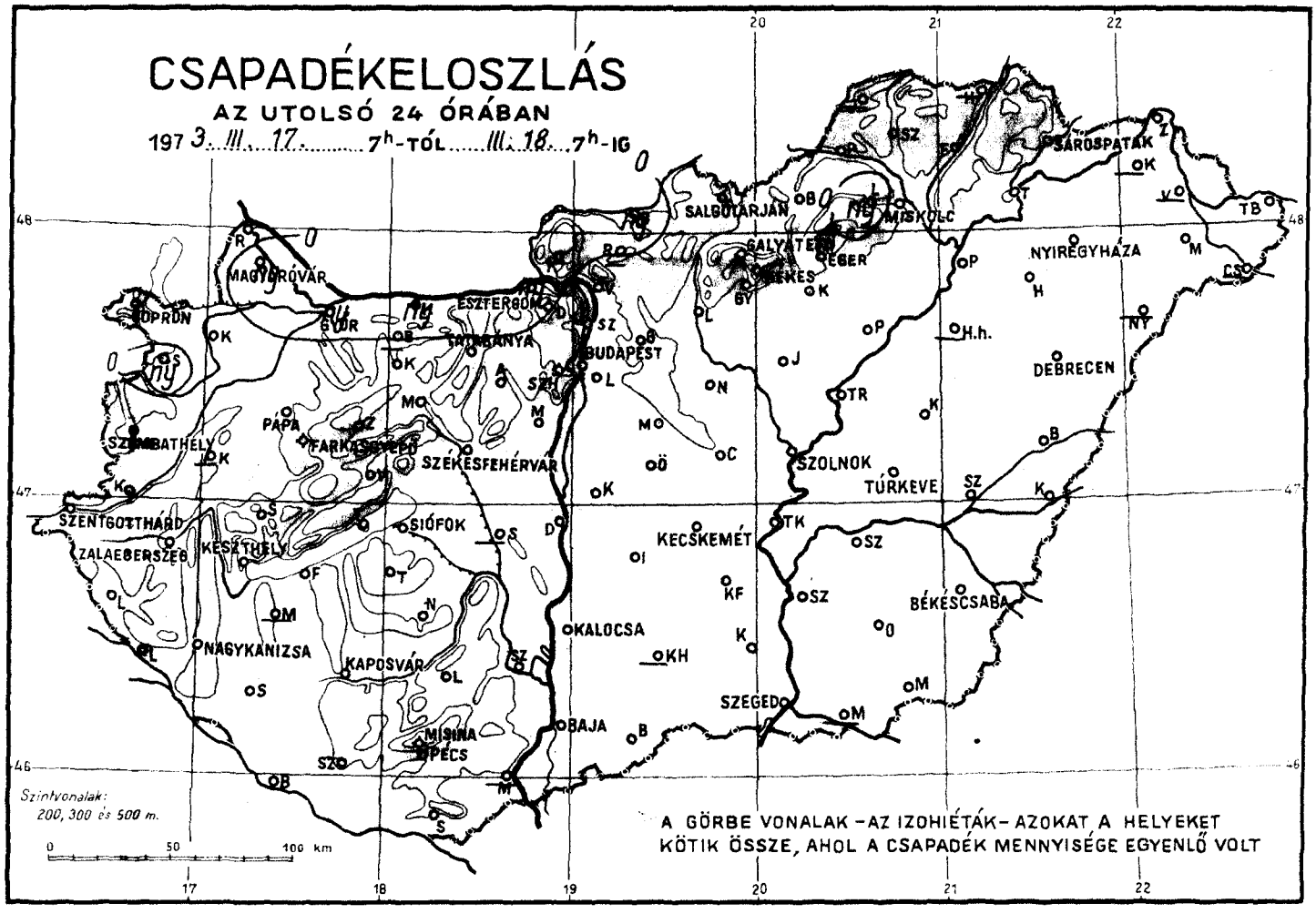
CSAPADÉKELOSZLÁS
AZ UTOLSÓ 24 ÓRÁBAN
197 3. III. 17. 7h-TÓL III. 18. 7h-IG
SALGÓTARJÁN
MISKOLC
SÁROSPATAK
NYIREGYHÁZA
DEBRECEN
MAGYARÓVÁR
ESZTERGOM
BUDAPEST
SZOMBATHELY
PAPA
SZÉKESFEHÉRVÁR
SIÓFOK
SZOLNOK
TÚRKEVE
KECSKEMÉT
SZENTGOTTHÁRD
ZALAEGERSZEG
KESZTHELY
NAGYKANIZSA
KAPOSVÁR
KALOCSA
BÉKÉSCSABA
SZEGED
BAJA
PÉCS
MISINA
Szintvonalak:
200, 300 és 500 m.
A GÖRBE VONALAK – AZ IZOHIÉTÁK – AZOKAT A HELYEKET
KÖTIK ÖSSZE, AHOL A CSAPADÉK MENNYISÉGE EGYENLŐ VOLT

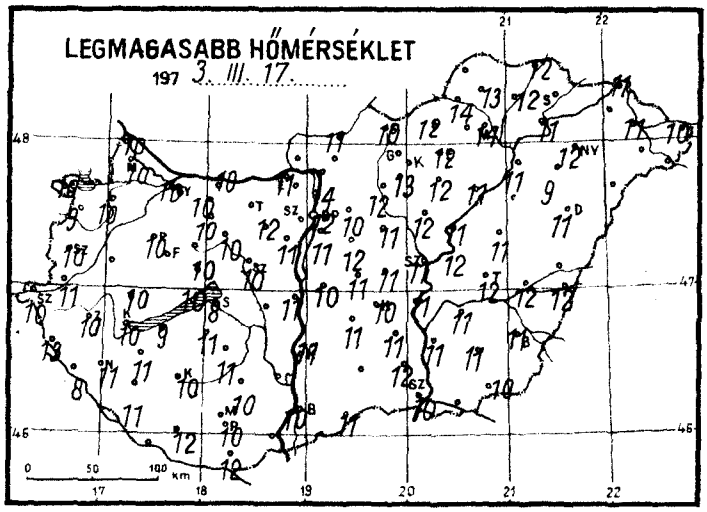
LEGMAGASABB HŐMÉRSÉKLET
197 3. III. 17.

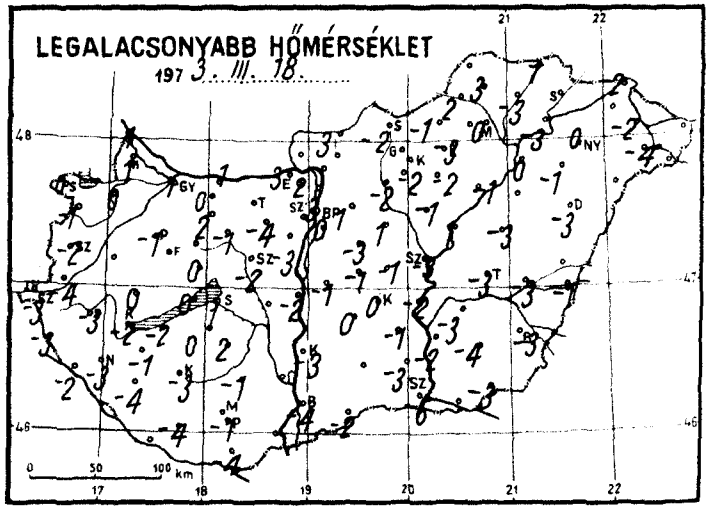
LEGALACSONYABB HŐMÉRSÉKLET
197 3. III. 18.

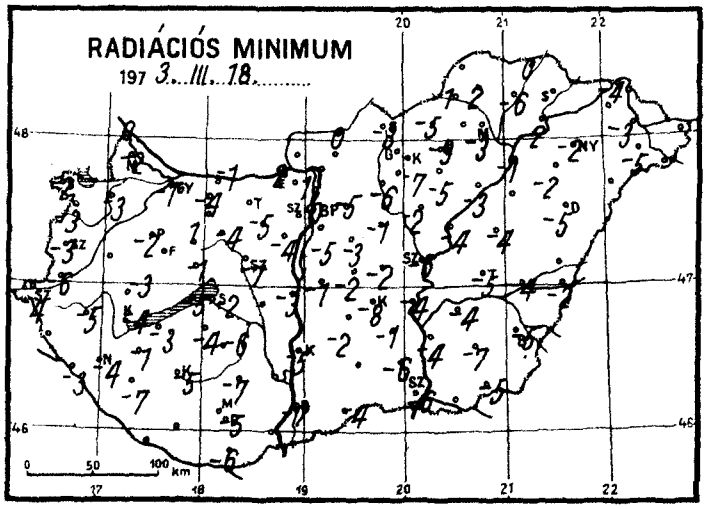
RADIÁCIÓS MINIMUM
197 3. III. 18.

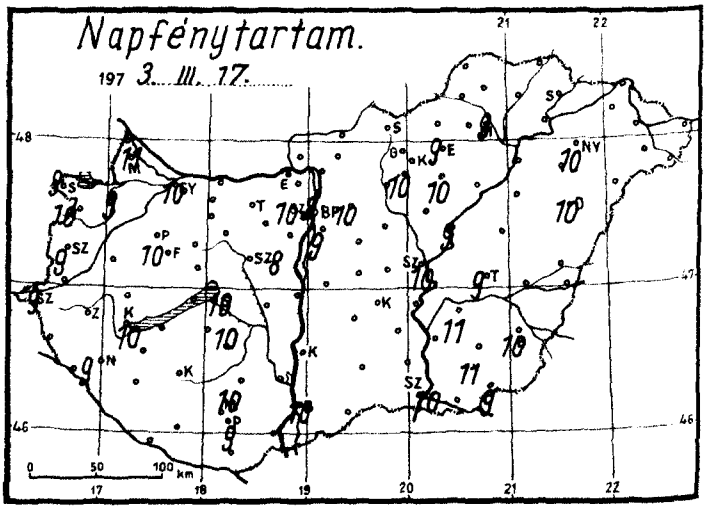
Napfénytartam.
197 3. III. 17.

1973. március hó,
18. nap vasárnap

		Az utolsó 24 óra adatai					
		Csapadék (mm)		Hőmérsékleti szélsőségek			Napsütés (óra) tegnap
				tegnapi nappali max.	éjszakai min.	min. 5 cm-en	
	Mosonmagyaróvár	ny		10	1	-2	11
12822	Győr	ny		10	1	-1	10
825	Pápa	.		10	-1	-2	10
805	Sopron	.		11	0	-2	9
812	Szombathely	.		10	-2	-3	9
910	Szentgotthárd	.		10	-3	-4	9
915	Zalaegerszeg	.		10	-3	-5	
	Lenti	.		13	-3	-	
925	Nagykanizsa	.		11	-3	-4	9
920	Keszthely	.		10	-2	-4	10
	Tihany	.		10	0	-5	
935	Siófok	.		8	1	-2	10
942	Pécs	.		10	-1	-5	9
	Misinatető (534 m)	.	3	8	1	0	10
	Siklós	. ⌴		12	-4	-6	
	Farkasgyepű (400 m)	.		8	-1	-1	
	Veszprém	.		10	0	-1	
	Tatabánya	.		10	0	-4	
843	Budapest (Lőrinc)	.		11	0	-5	9
840	Budapest OMI	.		12	3	0	8
	Budapest (Szabadságh.,474 m)	.		9	0	-1	10
	Martonvásár	.		11	-3	-4	8
	Székesfehérvár	. ⌴		10	-2	-7	
	Dunaújváros	.		11	-2	-3	
	Szekszárd	.		9	0	-2	
	Mohács	-					
960	Baja	.		10	-4	-7	10
	Kalocsa	.		11	-3	-5	
	Cegléd	. ⌴		11	-1	-2	
860	Szolnok	.		12	-3	-6	10
970	Kecskemét	.		10	0	-8	
	Kiskunfélegyháza	. ⌴		11	-1	-1	
982	Szeged	.		10	-5	-6	10
	Mezőhegyes	. ⌴		10	-3	-5	9
	Orosháza	.		11	-4	-7	11
990	Békéscsaba	.		11	-3	-5	10
	Túrkeve	.		12	-3	-5	9
	Berettyóújfalu	. ⌴		11	0	-3	
882	Debrecen	.		11	-3	-5	10
892	Nyíregyháza	.		12	0	-2	10
	Kisvárda	-					
	Mátészalka	.		-	-4	-5	
	Tiszabecs	.		10	0	0	
	Vác	.		11	-1	-5	
	Gödöllő	.		10	1	-5	10
	Lőrinci	. ⌴		12	-2	-6	
	Gyöngyös	.		13	-2	-7	10
	Balassagyarmat	ny		11	3	0	
755	Salgótarján	.		10	2	-3	
	Galyatető (932 m)	.	26	1	-2		
851	Kékestető (1000 m)	.	21	5	-2	-3	9
	Kompolt	.		12	-2	-5	10
	Eger	.		12	-3	-9	9
	Putnok	.		14	2	1	
	Lillafüred	ny		12	5	2	
772	Miskolc	.		14	0	-3	9
	Füged	.		12	-3	-6	
	Sárospatak	.		11	0	-3	9

24 órai csapadék mm		
Rajka	.	
Kapuvár	.	
Bábolna	-	
Komárom	ny	
Káld	-	
Sopronhorp.	ny	
Körmend	.	
Letenye	.	
Sümeg	.	
Zirc	.	
Kisbér	.	
Mór	.	
Alcsút	.	
Esztergom	ny	
Dobogókő		
Fonyód	.	
Tab	.	
Sárbogárd	.	
Lengyel	.	
Nagykónyi	.	
Marcali	-	
Somogyszob	.	
Kaposvár	. ⌴	
Bárce	.	
Szigetvár	.	
Bácsalmás	.	
Kiskunhalas	-	
Izsák	.	
Kunsztmiklós	.	
Örkény	.	
Nagykáta	.	
Jászapáti	.	
Tiszakécske	.	
Monor	.	
Kistelek	.	
Makó	-	
Szentes	.	
Szarvas	.	
Szeghalom	.	
Körösszakál	.	
Tiszaroff	.	
Poroszló	.	
Karcag	.	
Hortobágy	-	
Polgár	.	
Hajdúdorog	.	
Nyírlugos	-	
Pétervásár	-	
Vásárosnamény	-	
Záhony	.	
Vámosmikola	-	
Romhány	-	
Borsodnádasd	.	
Jósvafő	-	
Szendrőlád	.	
Hidasnémeti	-	
Tokaj	.	
Szentendre	.	

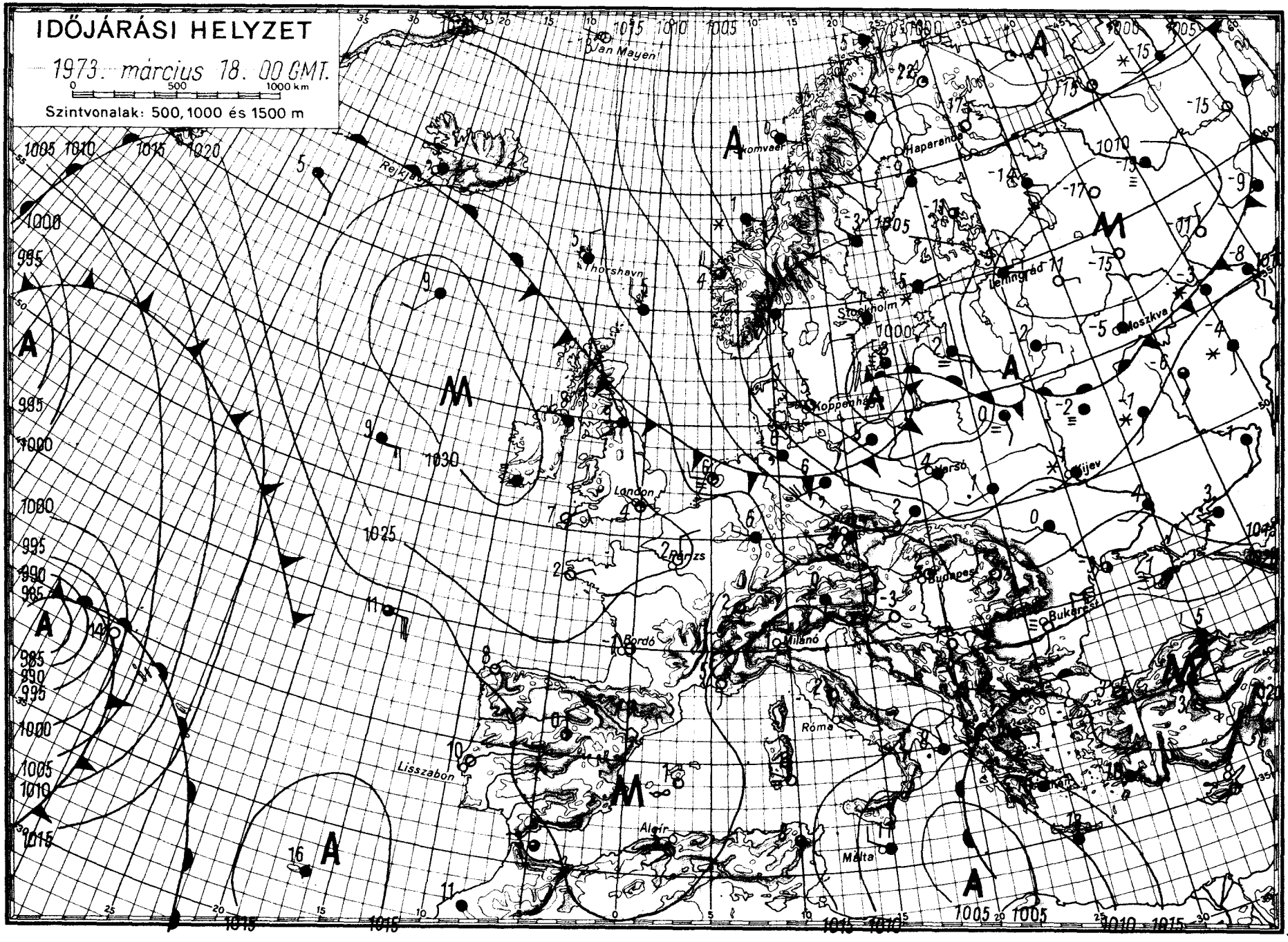

OFFSET: MNOMDA BUDAPEST

IDŐJÁRÁSI NAPIJELENTÉS

ЕЖЕДНЕВНЫЙ МЕТЕОРОЛОГИЧЕСКИЙ БЮЛЛЕТЕНЬ • DAILY WEATHER REPORT
BULLETIN QUOTIDIEN DE TEMPS • TÄGLICHER WETTERBERICHT

KIADJA: ORSZÁGOS METEOROLÓGIAI SZOLGÁLAT
Készíti: Központi Előrejelző Intézet Előrejelző Osztálya — Megrendelhető: Budapest, II., Kitaibel Pál u. 1. 1024
Telefon: 353-500, Előrejelző Osztály: 150-410 — Megjelenik naponként — Évi előfizetési díja: 720,— Ft
Kiadásért felel: az OMSZ elnöke — Szerkesztésért felel: a KEI igazgatója

86. évfolyam 78. szám + Budapest + 1973. március 19. hétfő

Az időjárási helyzet ma reggel és a várható időjárás:

A Skandináv-államokban és a Szovjetunió európai területén felhős az idő és sokfelé havazik. A Fekete-tenger nyugati térségében örvénylő alacsony nyomású légköri képződmény a Balkán-félszigeten okoz erősen felhős, szeles, esős időjárást. Európa nyugati területei fölött magas nyomású légköri képződmény helyezkedik el. Az ebben uralkodó lassú leszálló mozgások hatására általában kevés a felhő, a reggeli ködök feloszlása után száraz az idő. Közép-Európa fölé élénk szelek kiséretében hideg levegő áramlik. A hideg levegő átvonulását futó hózáporok, havas esők kisérik. Ez a levegő elérte a Kárpát-medencét is, igy hazánkban is szeles, változékony, az évszakhoz képest hüvös idő alakult ki.

Hazánkban vasárnap a déli megyékben 6, 10 órán keresztül sütött a nap. Az ország többi részén erősen felhős volt az ég. Szórványosan esett az eső, havas eső. A ma reggel 7 óráig lehullott csapadék mennyisége azonban csak Győrben érte el a 3 mm-t. Napközben 7, 13 fokig emelkedett a hőmérséklet. Ma hajnalban általában -2, +4 fok közötti hőmérsékleteket mértek. Délelőtt országszerte felhős volt az ég. Egy-két helyről ujabb esőt jelentettek. Az északnyugati szél megerősödött, egy-két helyen viharossá fokozódott. 11 órakor +5, +8 fok közötti hőmérsékleteket mutattak a hőmérők.

Ma 12 órakor Budapesten a hőmérséklet 8 fok volt, a tengerszintre átszámitott légnyomás 758 mm, mérsékelten emelkedik.

Várható időjárás kedd estig:
Felhőátvonulások. Szórványosan futó eső, havas eső.
Élénk, időnként erős, helyenként viharos lökésekkel kisért északnyugati, északi szél.
Az évszakhoz képest hüvös idő.
Várható legalacsonyabb éjszakai hőmérséklet: 0 fok körül,
legmagasabb nappali hőmérséklet kedden: 6, 11 fok között.

Kerényi Nárcisz s.k.

TÁVOLABBI KILÁTÁSOK PÉNTEKIG:
Kezdetben élénk északi széllel felhőátvonulások, futó záporokkal, később a szél nyugatira fordul és némileg mérséklődik. Éjszaka pár fokos fagyok várhatók.
Legalacsonyabb hajnali hőmérsékletek -4, +2 fok között.
Legmagasabb nappali hőmérsékletek 7, 12 fok között.
Jelentős mennyiségü /legalább 5 mm/ csapadék az ország területének 10 százalékán várható.

TÁVELŐREJELZŐ OSZTÁLY

A hőmérséklet napi középértéke és eltérése a 100 évi átlagtól /Budapesten/:

1973. III. 18.:	6,7 C°	+0,7 C°

1871 óta ezen a napon Budapesten előfordult:

legmagasabb hőmérséklet:	22,9 C° /1961/,
legalacsonyabb hőmérséklet:	-5,8 C° /1964/.

73.0283.

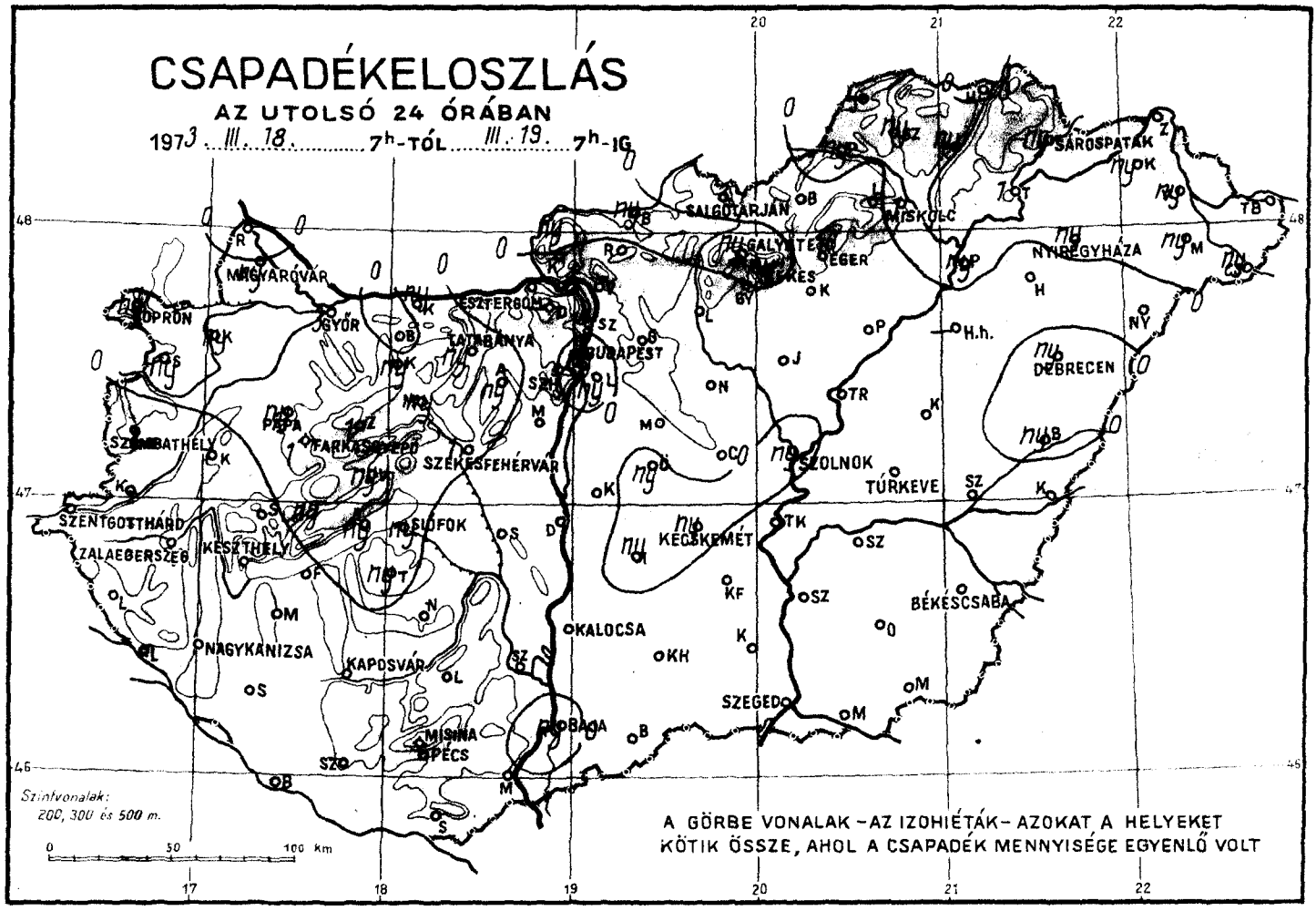
CSAPADÉKELOSZLÁS
AZ UTOLSÓ 24 ÓRÁBAN
1973. III. 18. 7h-TÓL III. 19. 7h-IG
SÁROSPATAK
SALGÓTARJÁN
MISKOLC
NYÍREGYHÁZA
MAGYARÓVÁR
SOPRON
GYŐR
ESZTERGOM
TATABÁNYA
BUDAPEST
DEBRECEN
H.h.
PÁPA
TATABÁNYA
SZÉKESFEHÉRVÁR
SZOLNOK
TÚRKEVE
SZENTGOTTHÁRD
ZALAEGERSZEG
KESZTHELY
SIÓFOK
KECSKEMÉT
BÉKÉSCSABA
KALOCSA
NAGYKANIZSA
KAPOSVÁR
SZEGED
MISKOLC
PÉCS
Szintvonalak:
200, 300 és 500 m.
0 50 100 km
A GÖRBE VONALAK – AZ IZOHIÉTÁK – AZOKAT A HELYEKET
KÖTIK ÖSSZE, AHOL A CSAPADÉK MENNYISÉGE EGYENLŐ VOLT

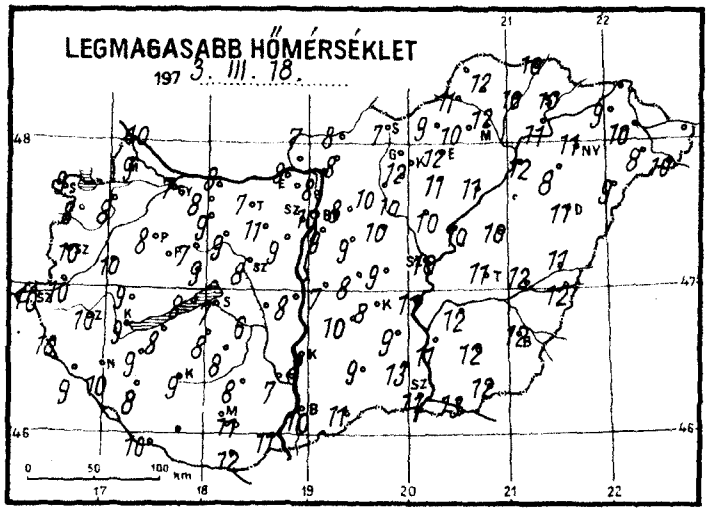
LEGMAGASABB HŐMÉRSÉKLET
197 3. III. 18.
0 50 100 km

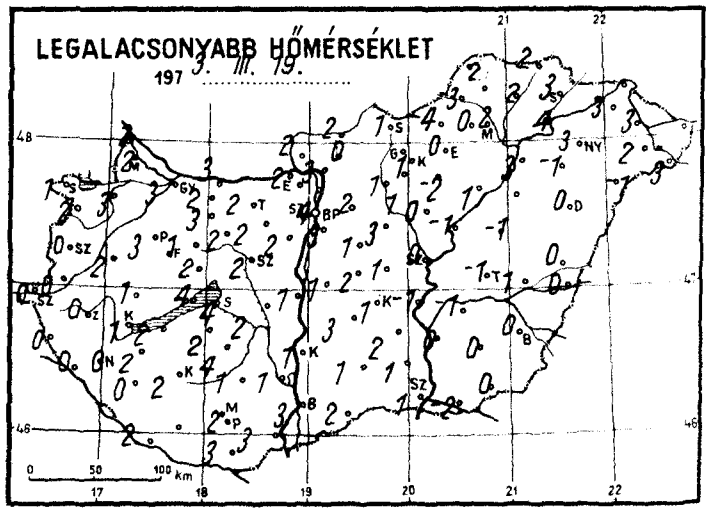
LEGALACSONYABB HŐMÉRSÉKLET
197 3. III. 19.
0 50 100 km

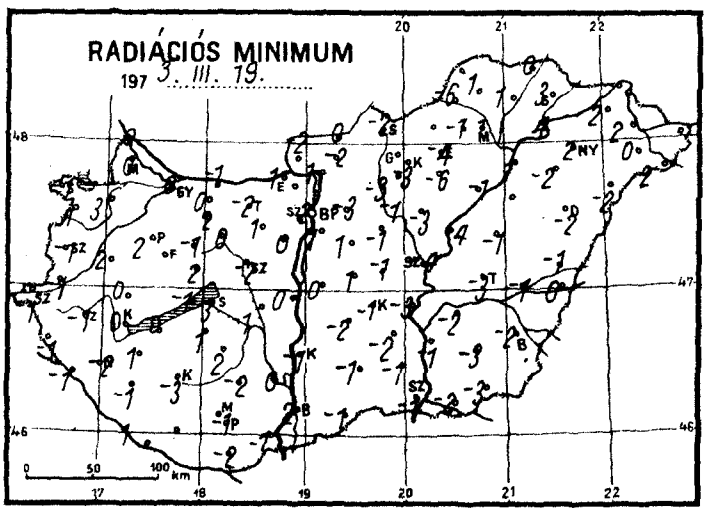
RADIÁCIÓS MINIMUM
197 3. III. 19.
0 50 100 km

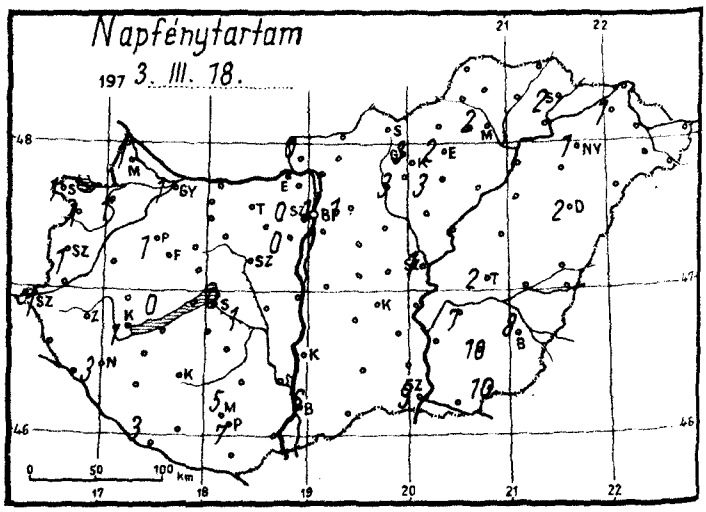
Napfénytartam
197 3. III. 18.
0 50 100 km

1973. március ..... hó, 19. hétfő ..... nap .....

	Az utolsó 24 óra adatai						24 órai csapadék mm		
	Csapadék (mm)		Hőmérsékleti szélsőségek: tegnapi nappali max.	éjszakai min.	min. 5 cm-en	Napsütés (óra) tegnap			
Mosonmagyaróvár	ny	,	9	2	0	1	Rajka	.	
12822 Győr	3		7	3	0	1	Kapuvár	ny	,
825 Pápa	ny		8	3	2	1	Bábolna	.	
805 Sopron	ny		9	1	-1	1	Komárom	ny	,
812 Szombathely	.		10	0	-1	1	Káld	.	
910 Szentgotthárd	.		10	0	-1	1	Sopronhorp.	ny	
915 Zalaegerszeg	.		10	0	-1		Körmend	.	
Lenti	.		10	0	-1		Letenye	.	
925 Nagykanizsa	.		10	0	-2	3	Sümeg	.	
920 Keszthely	.		9	1	0	1	Zirc	1	*
Tihany	ny		8	4	-1		Kisbér	ny	
935 Siófok	ny		7	4	3	0	Mór	ny	
942 Pécs	.		11	2	-1	7	Alcsút	ny	
Misinatető (534 m)	.		7	1	0	5	Esztergom	.	
Siklós	.		12	3	-2		Dobogókő	-	
Farkasgyepű (400 m)	1		8	1	0		Fonyód	.	
Veszprém	ny		9	2	2		Tab	ny	
Tatabánya	ny	*	7	2	-2		N. Kőrösgp.	.	
843 Budapest (Lőrinc)	ny		9	3	1	1	Lengyel	.	
840 Budapest OMI	ny		10	4	2	1	Nagykónyi	.	
Budapest (Szabadságh., 474 m)	.		6	0	0	0	Marcali	.	
Martonvásár	.		9	2	0	0	Somogyszob	.	
Székesfehérvár	1		8	2	-2		Kaposvár	.	⌴
Dunaújváros	.		8	1	0		Homokszigy.	.	
Szekszárd	.		7	1	0		Szigetvár	.	
Mohács	.		11	3	-1		Bácsalmás	.	
960 Baja	ny		10	3	2	6	Kiskunhalas	.	
Kalocsa	.		8	1	-1		Izsák	ny	
Cegléd	.	⌴	9	1	-1		Kunsztmiklós	.	
860 Szolnok	ny	=	10	0	-4	1	Örkény	ny	
970 Kecskemét	ny	=	8	1	-1	-	Nagykáta	.	
Kiskunfélegyháza	.		9	2	-2		Jászapáti	.	=
982 Szeged	.	⌴	11	1	-1	9	Tiszakécske	.	
Mezőhegyes	.		12	0	-3	10	Monor	.	
Orosháza	.		12	0	-3	10	Kistelek	.	
990 Békéscsaba	.	=	12	0	-2	8	Makó	.	
Túrkeve	.		11	-1	-3	2	Szentes	.	
Berettyóújfalu	ny		11	0	-1		Szarvas	.	
988 9852 Debrecen	ny	. *	11	0	-2	2	Szeghalom	.	
892 Nyíregyháza	ny		11	3	2	1	Kőrösszakál	.	
Kisvárda	ny		9	3	2	1	Tiszaroff	.	
Mátészalka	ny		8	2	0		Poroszló	.	
Tiszabecs	-						Karcag	.	
Vác	.		8	3	1		Hortobágy	-	
Gödöllő	.		8	2	-3	1	Polgár	ny	
Lőrinci	.	⌓	10	1	-3		Hajdúdorog	.	
Gyöngyös	.		12	1	-3	3	Nyírlugos	.	
Balassagyarmat	ny	▽	8	2	0		Pácsonyi	ny	
755 Salgótarján	.	≡	7	1	-2		Vásárosnamény	ny	
Galyatető (932 m)	ny	*	4	-1	-		Záhony	-	
851 Kékestető (1000 m)	ny		3	-2	-4	3	Vámosmikola	ny	*
Kompolt	.		11	-2	-6	3	Romhány	.	
Eger	.		12	0	-4	2	Borsodnádasd	.	⌴
Putnok	ny	,	11	-3	-6		Jósvafő	-	
Lillafüred	.		10	0	-1		Szendrőlád	ny	
772 Miskolc	1		12	2	1	2	Hidasnémeti	.	
Fügöd	ny		10	2	1		Tokaj	1	
Sárospatak	ny		10	3	3	2	Szentendre	.	

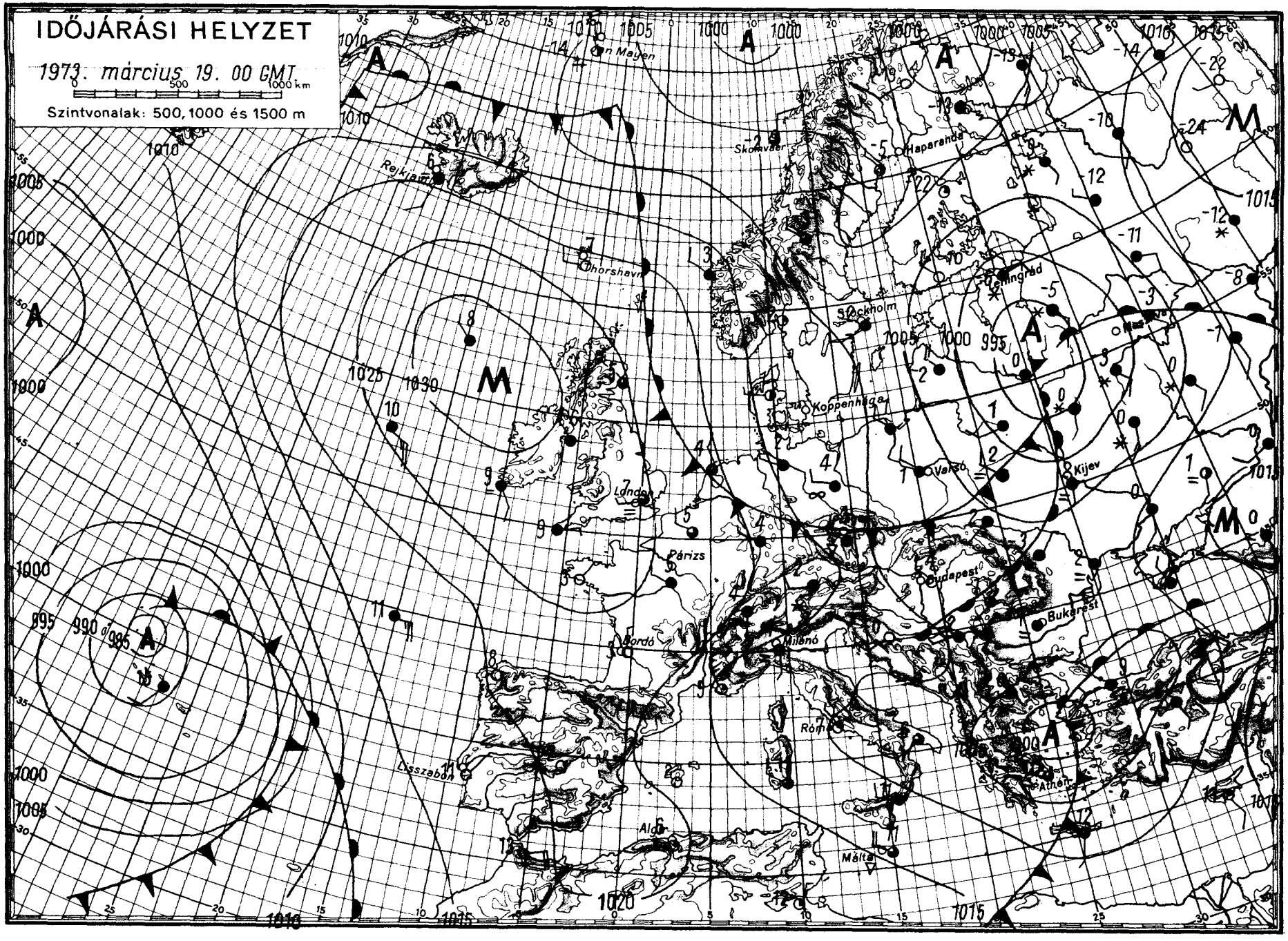

OFFSET NYOMDA BUDAPEST

IDŐJÁRÁSI NAPIJELENTÉS

ЕЖЕДНЕВНЫЙ МЕТЕОРОЛОГИЧЕСКИЙ БЮЛЛЕТЕНЬ • DAILY WEATHER REPORT
BULLETIN QUOTIDIEN DE TEMPS • TÄGLICHER WETTERBERICHT

KIADJA: ORSZÁGOS METEOROLÓGIAI SZOLGÁLAT
Készíti: Központi Előrejelző Intézet Előrejelző Osztálya — Megrendelhető: Budapest, II., Kitaibel Pál u. 1. 1024
Telefon: 353-500, Előrejelző Osztály: 150-410 — Megjelenik naponként — Évi előfizetési díja: 720,— Ft
Kiadásért felel: az OMSZ elnöke — Szerkesztésért felel: a KEI igazgatója

86. évfolyam 79. szám + Budapest + 1973. március 20. kedd

Az időjárási helyzet ma reggel és a várható időjárás:

A Skandináv-félszigeten, a Szovjetunió európai területén és a Balkán-félszigeten folytatódik a hideg, erősen felhős, többfelé csapadékos időjárás. Európa nyugati és középső részei fölött magasnyomású légköri képződmény épült fel, ezért ezeken a területeken általában kevés a felhő, száraz az idő, a hőmérséklet azonban néhány fokkal alacsonyabb az évszaknak megfelelőnél.

Hazánkban hétfőn változóan felhős idő volt, általában 2, 6 órán át sütött a nap. Többfelé erős, helyenként viharos északi szél fújt. Szórványosan kisebb hózáporok, záporesők fordultak elő. A lehullott csapadék mennyisége általában csapadéknyom és 4 mm között volt, csupán Kisteleken érte el a 6, Kékestetőn a 7 mm-t. A hőmérséklet napközben 6, 12 fokig emelkedett. Ma hajnalra általában +3, -3, északkeleten -4, -7 fokig hült le a levegő. Ma délelőtt felhőátvonulások voltak, Szombathelyről átfutó esőt jelentettek. A hőmérséklet 11 órára 6, 10 fokig emelkedett.

Ma 12 órakor Budapesten a hőmérséklet 9 fok, a tengerszintre átszámított légnyomás 769 mm, alig változik.

Várható időjárás szerda estig:

Felhőátvonulások, egy-két helyen átfutó záporral.
Az időnként élénk északnyugati szél tovább mérséklődik.
Várható legalacsonyabb éjszakai hőmérséklet: általában 0, -5 fok között, a derült, szélvédett helyeken kevéssel -5 fok alatt,
legmagasabb nappali hőmérséklet szerdán: 8, 13 fok között.

Bartha Péterné s.k.

A hőmérséklet napi középértéke és eltérése a 100 évi átlagtól /Budapesten/:

1973. III. 19.	6,2 C°	+0,1 C°

1871 óta ezen a napon Budapesten előfordult:

legmagasabb hőmérséklet:	21,3 C° /1938/
legalacsonyabb hőmérséklet:	-9,7 C° /1875/.

73.0286.

CSAPADÉKELOSZLÁS

AZ UTOLSÓ 24 ÓRÁBAN

1973. III. 19. 7h-TÓL III. 20. 7h-IG

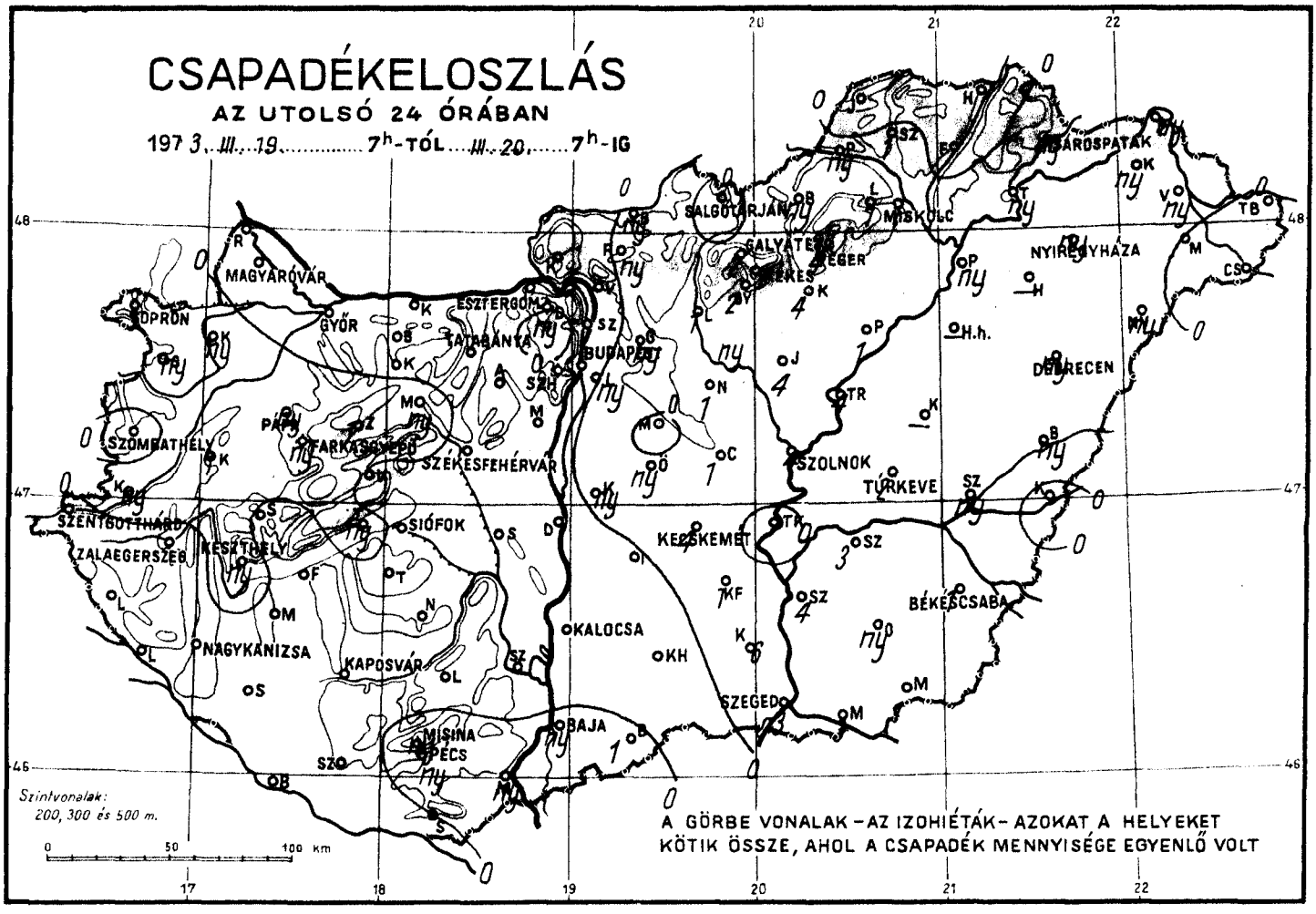

LEGMAGASABB HŐMÉRSÉKLET

1973. III. 19.

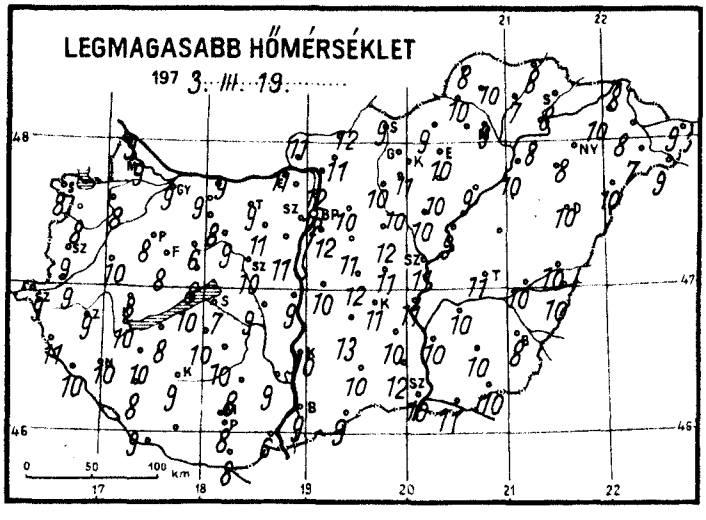

LEGALACSONYABB HŐMÉRSÉKLET

1973. III. 20.

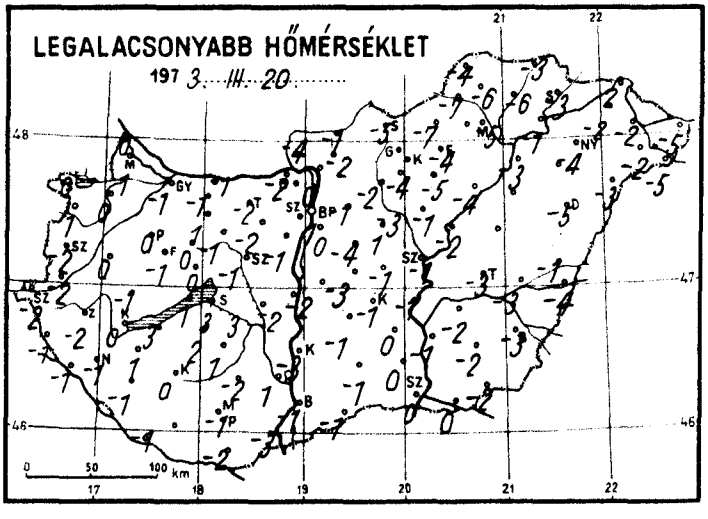

RADIÁCIÓS MINIMUM

1973. III. 20.

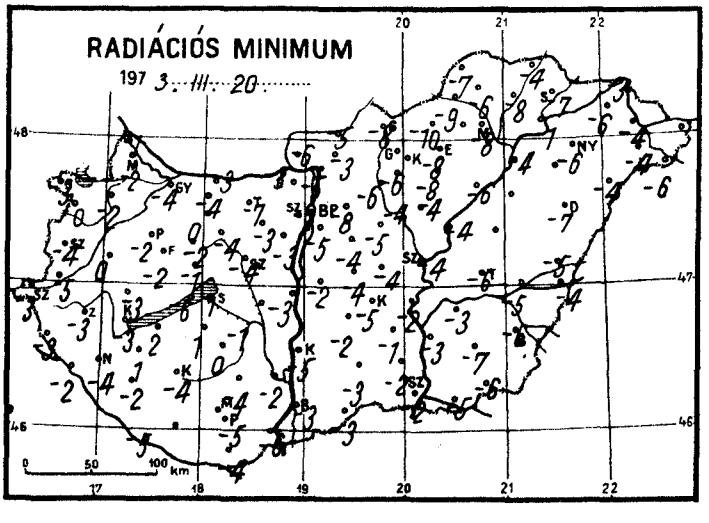

Napfénytartam.

1973. III. 19.

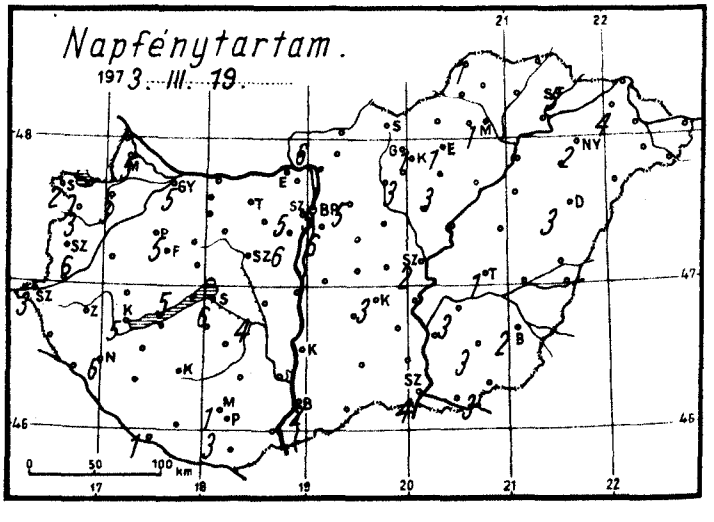

1973...március... hó,
20.. nap kedd.....

	Az utolsó 24 óra adatai						24 órai csapadék mm		
	Csapadék (mm)		Hőmérsékleti szélsőségek			Napsütés (óra) tegnap			
			tegnapi nappali max.	éjszakai min.	min. 5 cm-en				
Mosonmagyaróvár	.		9	1	−2	5	Rajka	.	
12822 Győr	.		9	−1	−4	5	Kapuvár	ny	,
825 Pápa	ny		8	0	−2	5	Bábolna	.	
805 Sopron	1	▽	8	0	−3	2	Komárom	.	
812 Szombathely	.		9	−2	−4	6	Káld	1	
910 Szentgotthárd	.		9	−2	−3	3	Sopronhorp.	ny	
915 Zalaegerszeg	.		9	−2	−3		Körmend	ny	✳
Lenti	.		11	−1	−3		Letenye	.	
925 Nagykanizsa	.		10	−1	−4	6	Sümeg	.	
920 Keszthely	ny	▽	10	0	−3	5	Zirc	1	✳
Tihany	ny		10	1	−6		Kisbér	.	
935 Siófok	.		7	3	1	6	Mór	ny	✳
942 Pécs	ny		8	−1	−5	3	Alcsút	.	
Misinatető (534 m)	ny	✳	5	−2	−3	1	Esztergom	.	
Siklós	.		8	−2	−4		Dobogókő	ny	✳ ≡
Farkasgyepű (400 m)	ny		8	−1	−2		Fonyód	.	
Veszprém	.		8	0	−1		Tab	.	
Tatabánya	.		9	−2	−7		Sárbogárd	.	
843 Budapest (Lőrinc)	ny		12	0	−5	6	Lengyel	.	
840 Budapest OMI	.		12	1	−2	5	Nagykónyi	.	
Budapest (Szabadságh., 474 m)	.		9	−1	−3	5	Marcali	.	
Martonvásár	.		11	−1	−3	6	Somogyszob	.	
Székesfehérvár	.	⌒	10	−1	−4		Kaposvár	.	⌴
Dunaújváros	.		9	−2	−3		Baros	.	⌴
Szekszárd	.		9	1	−2		Szigetvár	.	
Mohács	ny	▽	6	−3	−6		Bácsalmás	1	▽
960 Baja	ny	▽	9	−1	−3	2	Kiskunhalas	.	
Kalocsa	.		10	−3	−5		Izsák	.	
Cegléd	1	▽ ⌴	11	−1	−4		Kunsztmiklós	.	
860 Szolnok	4	▽ ⊏	11	−1	−4	2	Örkény	ny	,
970 Kecskemét	4	▽ =	11	−1	−5	3	Nagykáta	ny	
Kiskunfélegyháza	1	▽	10	0	−1		Jászapáti	1	
982 Szeged	3	▽	10	0	−2	4	Tiszakécske	4	✳
Mezőhegyes	1		10	−2	−6	3	Monor	.	
Orosháza	ny		10	−2	−7	3	Kistelek	.	
990 Békéscsaba	1	▽	8	−3	−6	2	Makó	6	▽
Türkeve	2		11	−3	−6	1	Szentes	3	▽
Berettyóújfalu	ny	⌴	10	−1	−5		Szarvas	4	▽
880 Debrecen	ny	▽	10	−5	−7	3	Szeghalom	3	
892 Nyíregyháza	ny		8	−4	−6	2	Körösszakál	ny	▽
Kisvárda	ny	✳	10	−2	−6	4	Tiszaroff	.	
Mátészalka	.		7	−2	−4		Poroszló	4	
Tiszabecs	.		9	−5	−		Karcag	1	⌴
Vác	.		12	0	−5		Hortobágy	−	
Gödöllő	ny		10	−1	−8	5	Polgár	.	
Lőrinci	1	⌴	10	−2	−6		Hajdúdorog	ny	,
Gyöngyös	2	✳	11	−4	−6	3	Nyírlugos	.	
Balassagyarmat	ny	▽	12	−1	−5		Csenger	ny	✳
755 Salgótarján	.		9	−5	−8		Vásárosnamény	.	⌴
Galyatető (932 m)	2	✳	4	−7			Záhony	ny	✳
851 Kékestető (1000 m)	7	▽	2	−6	−8	1	Királyrét	ny	✳
Kompolt	4	✳	10	−5	−8	3	Romhány	.	
Eger	4		10	−4	−8	1	Borsodnádasd	ny	,
Putnok	ny		10	−7	−9		Jósvafő	ny	⌴
Lillafüred	1		7	4	−6		Szendrőlád	.	
772 Miskolc	1	▽ ≡	9	−5	−8	1	Hidasnémeti	1	⌴
Fügöd	.		7	−6	−8		Tokaj	.	
Sárospatak	ny	⌴	8	−3	−7	5	Szentendre	ny	,

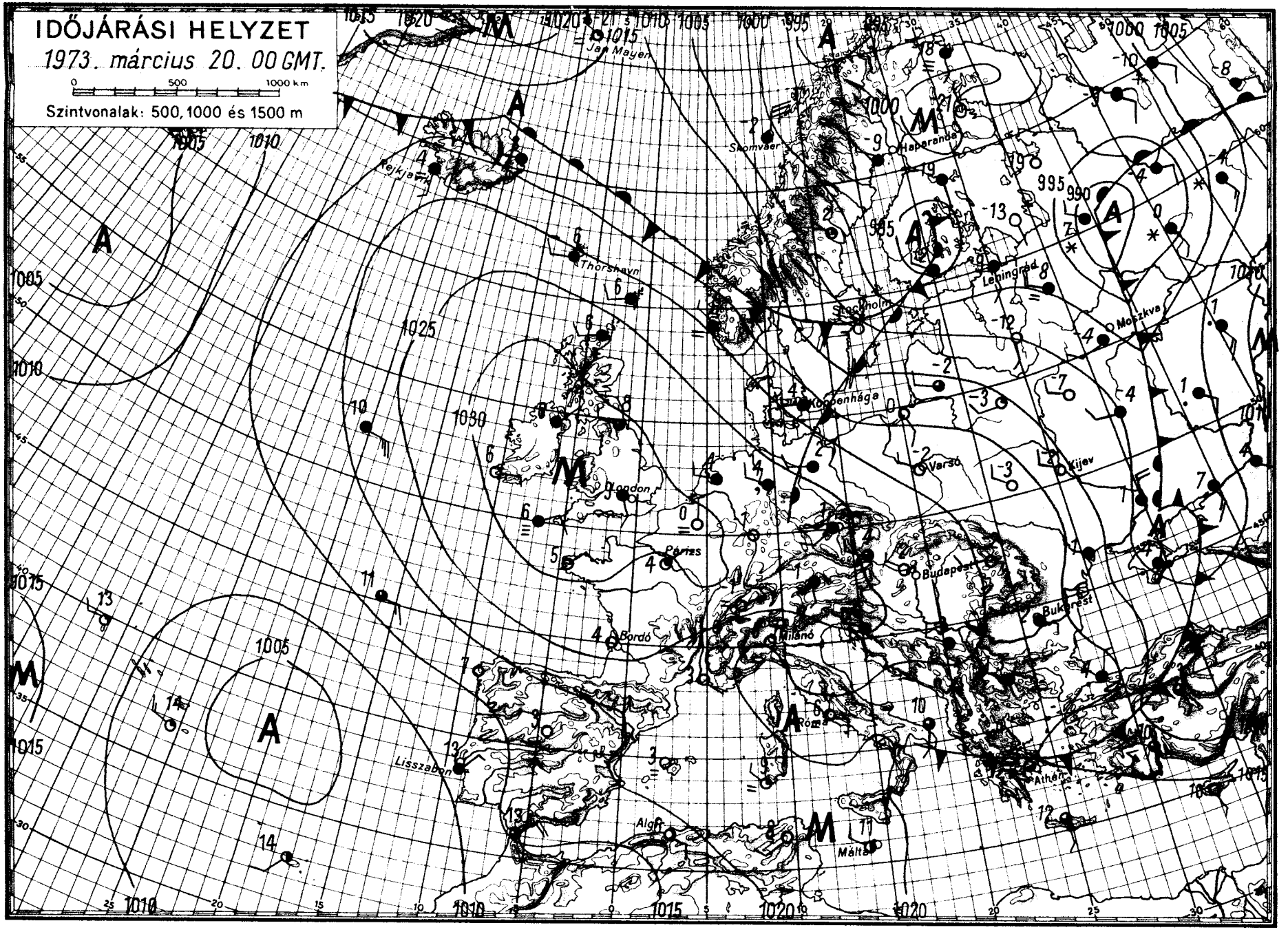

OFFSET-NYOMDA BUDAPEST

IDŐJÁRÁSI NAPIJELENTÉS

ЕЖЕДНЕВНЫЙ МЕТЕОРОЛОГИЧЕСКИЙ БЮЛЛЕТЕНЬ • DAILY WEATHER REPORT
BULLETIN QUOTIDIEN DE TEMPS • TÄGLICHER WETTERBERICHT

KIADJA: ORSZÁGOS METEOROLÓGIAI SZOLGÁLAT
Készíti: Központi Előrejelző Intézet Előrejelző Osztálya — Megrendelhető: Budapest, II., Kitaibel Pál u. 1.
Telefon: 353-500, Előrejelző Osztály: 150-410 — Megjelenik naponként — Évi előfizetési díja: 720,— Ft
Kiadásért felel: az OMSZ elnöke — Szerkesztésért felel: a KEI igazgatója

86. évfolyam 80. szám + Budapest + 1973. március 21. szerda

1024

Az időjárási helyzet ma reggel és a várható időjárás:

A Skandináv-államokban, a lengyel-német síkságon és a Szovjetunió európai területén felhős, sokfelé csapadékos időjárás uralkodik. Finnországban és az Ural előtti térségben napközben sem emelkedik a hőmérséklet fagypont fölé és éjszaka nem ritka a minusz 20 fok alatti fagy. Délnyugat-Európa fölött magas-nyomású légköri képződmény helyezkedik el. Az ebben uralkodó lassu leszálló mozgások hatására általában kevés a felhő, a reggeli ködök feloszlása után száraz az idő. A Kárpát-medence továbbra is a két különböző időjárású terület határán helyezkedik el, igy hazánk időjárásában jelentős változás az elkövetkező 36 órában sem várható.

Hazánkban kedden általában 5, 9 órán keresztül sütött a nap. Csak néhány helyen hullott jelentéktelen mennyiségü eső. A hőmérséklet csucsértéke 8, 13 fok között alakult. Ma hajnalban szeszélyes területi eloszlásban +5 és -5 fok között mindenféle hőmérsékleti érték előfordult. Délelőtt tulnyomóan felhős volt az ég. Egy két helyről kisebb esőt jelentettek. A nyugati, északnyugati szél többfelé megerősödött. 11 órakor 6, 9 fok közötti hőmérsékleteket mutattak a hőmérők.

Ma 12 órakor Budapesten a hőmérséklet 9 fok volt, a tengerszintre átszámitott légnyomás 769 mm, alig változik.

Várható időjárás csütörtök estig:

Ma: Túlnyomóan felhős idő, szórványosan kisebb esővel.
Csütörtökön: Változó mennyiségü felhőzet, valószinüleg már eső nélkül. Mérsékelt, időnként élénk, helyenként átmenetileg erős északnyugati szél.
Várható legalacsonyabb éjszakai hőmérséklet: +2, -3,
legmagasabb nappali hőmérséklet csütörtökön: 9, 13 fok között.

Kerényi Nárcisz s.k.

A hőmérséklet napi középértéke és eltérése a 100 évi átlagtól /Budapesten/:

1973. III. 20.:	5,7 C°	-0,7 C°

1871 óta ezen a napon Budapesten előfordult

legmagasabb hőmérséklet:	22,1 C° /1957/
legalacsonyabb hőmérséklet:	-6,8 C° /1899/.

73.0287.

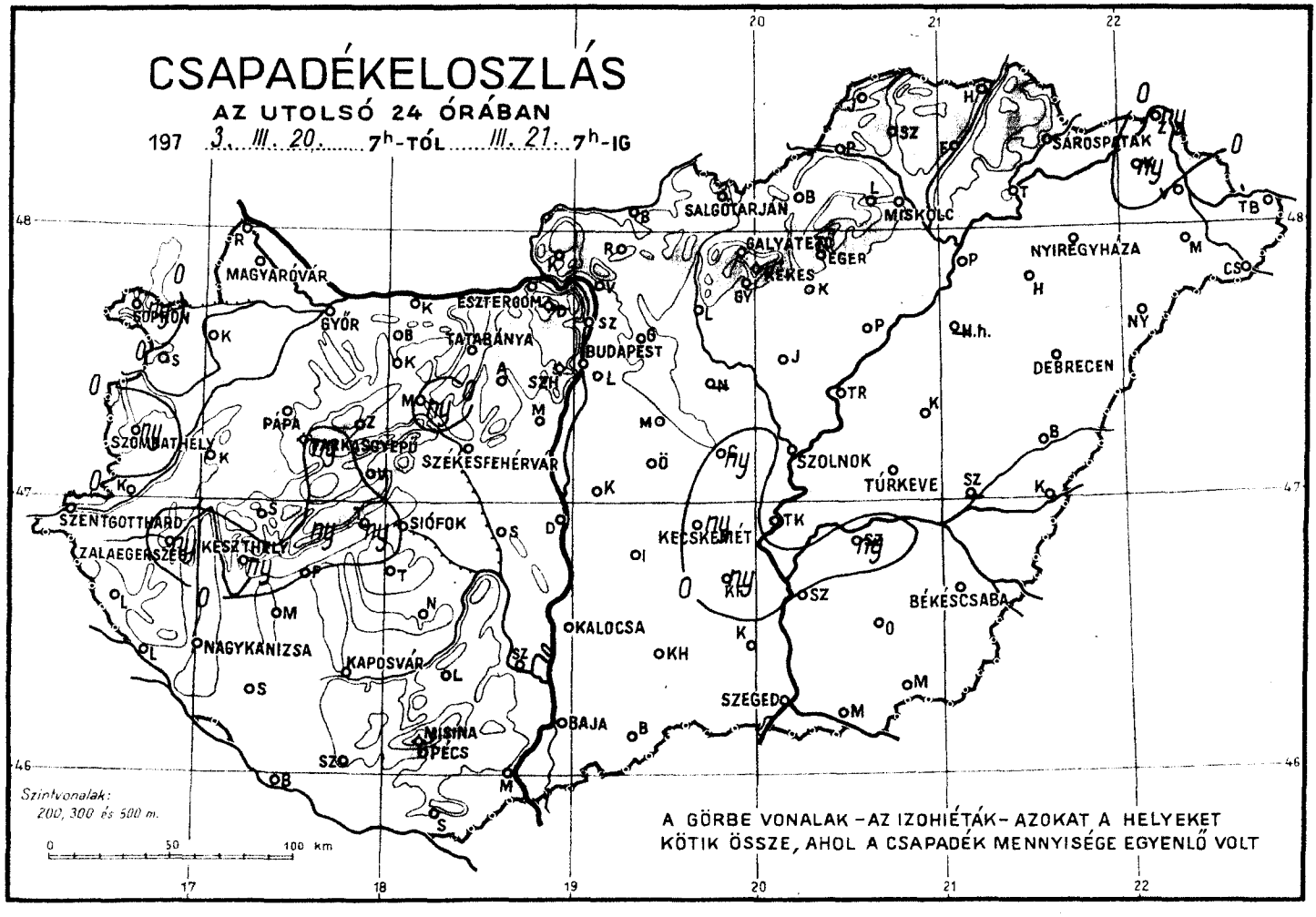
CSAPADÉKELOSZLÁS
AZ UTOLSÓ 24 ÓRÁBAN
197 3. III. 20. 7h-TÓL III. 21. 7h-IG
MAGYARÓVÁR
SOPRON
GYŐR
ESZTERGOM
TATABÁNYA
BUDAPEST
SZOMBATHELY
PÁPA
SZÉKESFEHÉRVÁR
SZENTGOTTHÁRD
ZALAEGERSZEG
KESZTHELY
SIÓFOK
NAGYKANIZSA
KAPOSVÁR
PÉCS
SZEGED
BAJA
KALOCSA
KECSKEMÉT
SZOLNOK
TÚRKEVE
BÉKÉSCSABA
DEBRECEN
NYIREGYHÁZA
MISKOLC
SALGÓTARJÁN
GALYATETŐ
EGER
KEKES
SÁROSPATAK
Szintvonalak:
200, 300 és 500 m.
0 50 100 km
A GÖRBE VONALAK – AZ IZOHIÉTÁK – AZOKAT A HELYEKET
KÖTIK ÖSSZE, AHOL A CSAPADÉK MENNYISÉGE EGYENLŐ VOLT

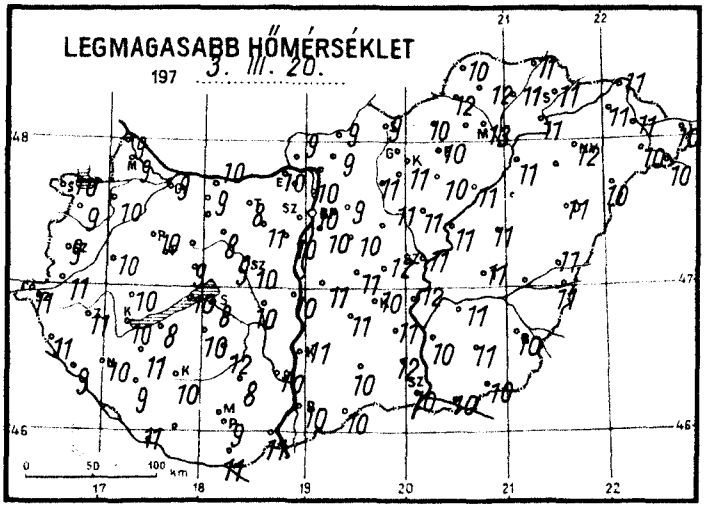
LEGMAGASABB HŐMÉRSÉKLET
197 3. III. 20.
0 50 100 km

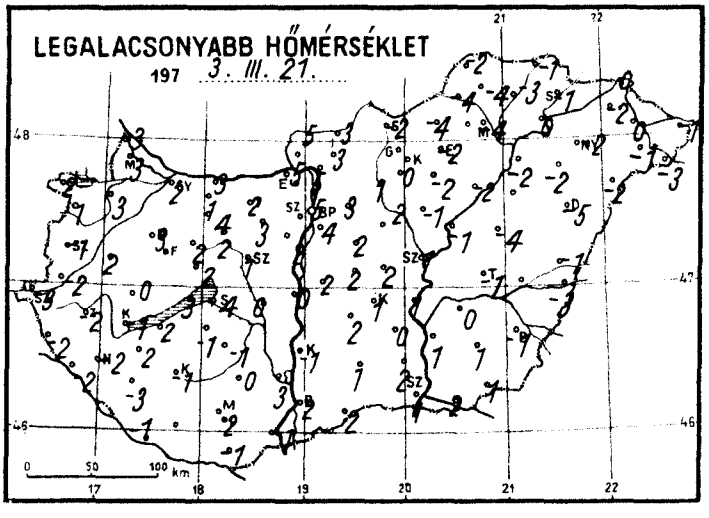
LEGALACSONYABB HŐMÉRSÉKLET
197 3. III. 21.
0 50 100 km

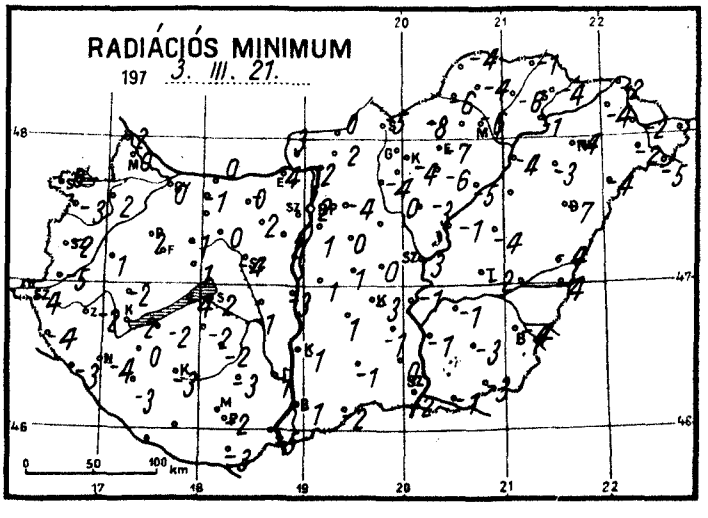
RADIÁCIÓS MINIMUM
197 3. III. 21.
0 50 100 km

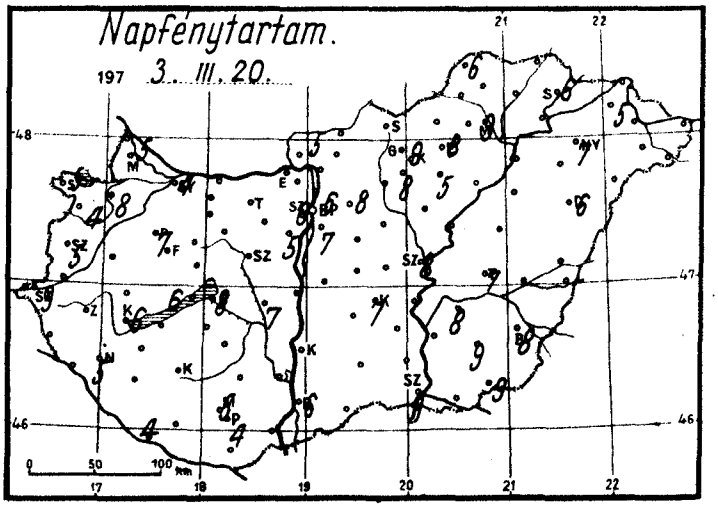
Napfénytartam.
197 3. III. 20.
0 50 100 km

1973. március hó, 21. szerda nap	Az utolsó 24 óra adatai						24 órai csapadék mm		
	Csapadék (mm)		Hőmérsékleti szélsőségek			Napsütés (óra) tegnap			
			tegnapi nappali max.	éjszakai min.	min. 5 cm-en				
Mosonmagyaróvár	.		9	3	0	5	Rajka	.	
12822 Győr	.		9	2	0	4	Kapuvár	.	
825 Pápa	.		10	3	2	7	Bábolna	.	
805 Sopron	ny	▽̇	10	2	0	6	Komárom	.	
812 Szombathely	ny		9	-1	-2	5	Káld	.	
910 Szentgotthárd	.		11	-3	-4	9	Sopronhorp.	.	
915 Zalaegerszeg	ny	▽̇	11	-2	-2		Körmend	.	
Lenti	.		11	-2	-4		Letenye	.	
925 Nagykanizsa	.		10	-2	-4	5	Sümeg	.	
920 Keszthely	ny	▽̇	10	-1	-2	6	Zirc	.	
Tihany	ny	▽̇	10	3	-4		Kisbér	.	
935 Siófok	.		8	4	2	8	Mór	ny	*
942 Pécs	.		9	2	-2	4	Alcsút	.	
Misinatető (534 m)	.		7	3	3	5	Esztergom	.	
Siklós	.		11	-1	-3		Dobogókő	–	
Farkasgyepű (400 m)	ny		8	1	0		Fonyód	.	
Veszprém	.		9	2	1		Tab	.	
Tatabánya	.		8	2	0		Sárbogárd	.	
843 Budapest (Lőrinc)	.		10	4	1	7	Lengyel	.	
840 Budapest OMI	.		10	5	2	6	Nagykónyi	.	
Budapest (Szabadságh., 474 m)	.		7	1	0	6	Marcali	.	
Martonvásár	.		10	2	2	5	Somogyszob	.	
Székesfehérvár	.		10	1	-4		Kaposvár	.	
Dunaújváros	.		10	0	-3		Barcs	.	⊔
Szekszárd	.		10	3	1		Szigetvár	.	
Mohács	.		11	-1	-5		Bácsalmás	.	
960 Baja	.		10	2	-1	6	Kiskunhalas	.	
Kalocsa	.		11	-1	-1		Izsák	.	
Cegléd	ny	,	12	2	0		Kunsztmiklós	.	
860 Szolnok	.		11	1	-3	8	Örkény	.	
970 Kecskemét	ny	▽̇	10	1	-3	7	Nagykáta	–	
Kiskunfélegyháza	ny	▽̇	11	0	-1		Jászapáti	.	
982 Szeged	.		10	1	-2	9	Tiszakécske	.	
Mezőhegyes	.		10	1	-3	9	Monor	.	
Orosháza	.		11	1	-3	9	Kistelek	.	
990 Békéscsaba	.		10	-1	-4	8	Makó	.	
Túrkeve	.		11	-1	-2	7	Szentes	.	
Berettyóújfalu	.	⊔	11	-1	-4		Szarvas	ny	
88[illegible] Debrecen	.	=	11	-5	-7	6	Szeghalom	–	
892 Nyíregyháza	.	=	12	-2	-4	7	Körösszakál	.	
Kisvárda	ny	*	11	-2	-4	5	Tiszaroff	.	
Mátészalka	.		10	-1	-2		Poroszló	.	
Tiszabecs	.		10	-1	–		Karcag	.	
Vác	.		10	5	2		Hortobágy	–	
Gödöllő	.		9	3	-4	8	Polgár	.	
Lőrinci	.		11	1	-4		Hajdúdorog	.	
Gyöngyös	.		11	0	-4	8	Nyírlugos	.	
Balassagyarmat	.		9	3	0		Csenger	.	
755 Salgótarján	.		9	-2	-5		Vásárosnamény	.	
Galyatető (932 m)	.		3	-5			Záhony	ny	*
851 Kékestető (1000 m)	.		2	-3	-4	9	Királyrét	.	
Kompolt	.		10	-2	-6	5	Romhány	.	
Eger	.		10	-2	-7	8	Borsodnádasd	.	
Putnok	.		12	-4	-6		Jósvafő	.	
Lillafüred	–						Szendrőlád	.	
772 Miskolc	.	=	13	-4	-6	9	Hidasnémeti	.	
Fügöd	.		11	-3	-6		Tokaj	.	
Sárospatak	.		11	-1	-4	6	Szentendre	.	

N. hőmérsögp.

Homoksztgy.

Pátyod

Vámosmikola

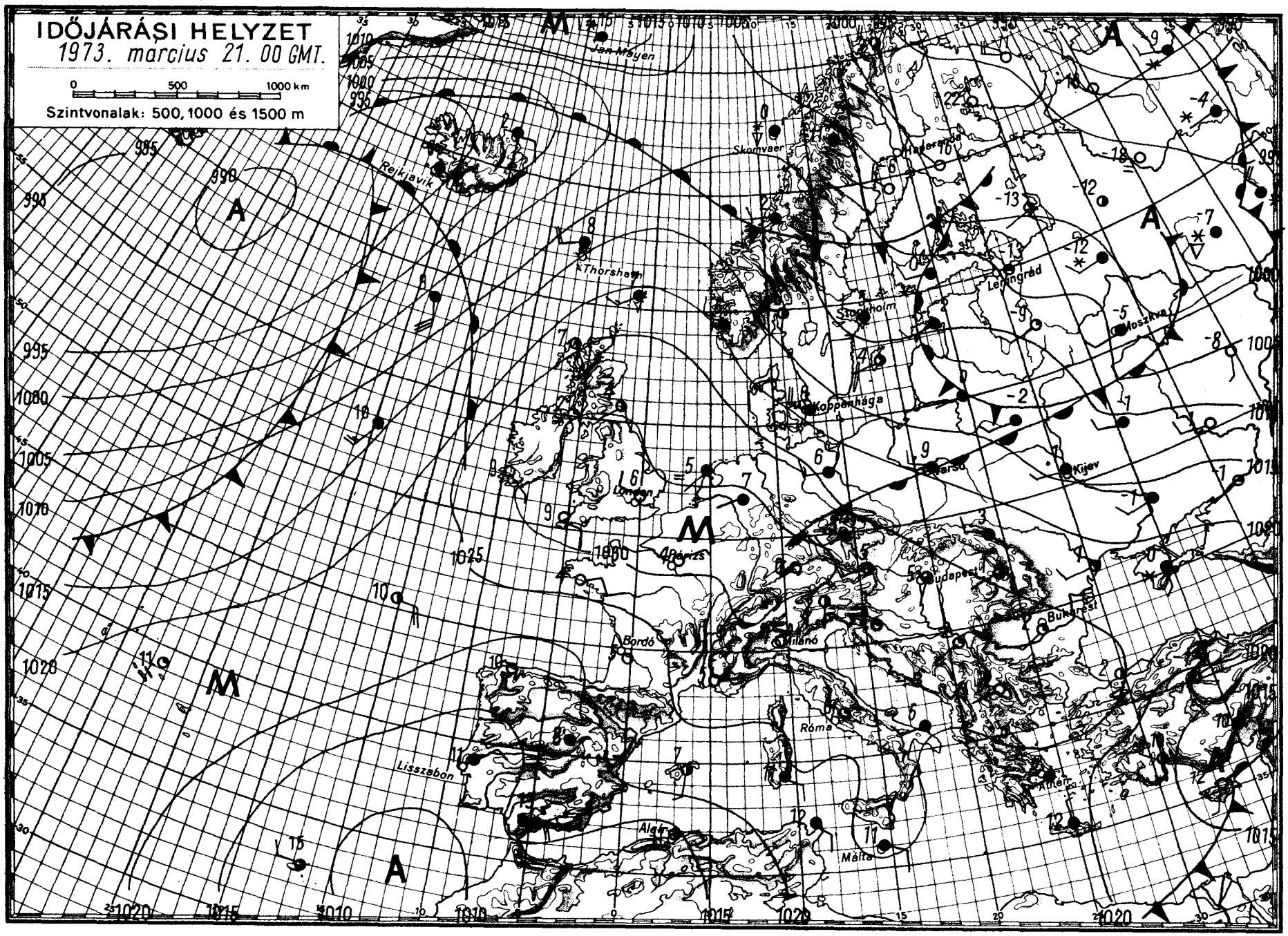

OFFSET: HONVÉD BUDAPEST

IDŐJÁRÁSI NAPIJELENTÉS

ЕЖЕДНЕВНЫЙ МЕТЕОРОЛОГИЧЕСКИЙ БЮЛЛЕТЕНЬ • DAILY WEATHER REPORT
BULLETIN QUOTIDIEN DE TEMPS • TÄGLICHER WETTERBERICHT

KIADJA: ORSZÁGOS METEOROLÓGIAI SZOLGÁLAT
Készíti: Központi Előrejelző Intézet Előrejelző Osztálya — Megrendelhető: Budapest, II., Kitaibel Pál u. 1. 1024
Telefon: 353-500, Előrejelző Osztály: 150-410 — Megjelenik naponként — Évi előfizetési díja: 720,— Ft
Kiadásért felel: az OMSZ elnöke — Szerkesztésért felel: a KEI igazgatója

86. évfolyam 81. szám + Budapest + 1973. március 22. csütörtök

Az időjárási helyzet ma reggel és a várható időjárás:

Nyugat- és Közép-Európa felett nagy kiterjedésü, magasnyomású képződmény alakult ki. Emiatt ezen a területen kevés a felhő, száraz az idő. Ezzel egyidőben Izlandtól kezdve a Skandináv-félszigeten át a Szovjetunió európai területén keresztül egymást követik a különböző hőmérsékletü és nedvességtartalmú léghullámok. Csütörtök reggelre a Szovjetunió európai területének középső részét igen hideg, sarkvidéki levegő árasztotta el. Hatására a hőmérséklet jelentősen csökkent, havazásokat, hófúvásokat jelentettek, de ugyanakkor a Szovjetunió Keleti-tengeri partvidékére már megérkezett az enyhe levegő is. Közép-Európa a következő 36 órában továbbra is a leszálló légmozgásokhoz tartozik, itt nem várható lényeges változás az időjárásban.

Hazánkban szerdán változóan felhős volt az ég, a nap 1, 7 órán át sütött. Csak egy-két helyen hullott jelentéktelen mennyiségü eső. A legmagasabb hőmérséklet 8, 13 fok között alakult. Ma hajnalra -4, +5 fokig hült le a levegő. Délelőtt kisebb felhőátvonulások voltak, esőt 11 óráig sehonnan sem jelentettek. A hőmérséklet 11 órakor 9, 12 fok között volt.

Ma 12 órakor Budapesten a hőmérséklet 11 fok, a tengerszintre átszámitott légnyomás 772 mm, gyengén süllyed.

Várható időjárás péntek estig:

Időnként megnövekvő felhőzet eső nélkül.
Gyenge, a nappali órákban kissé megélénkülő, változó irányú szél.
Hajnalban néhány helyen köd.
Várható legalacsonyabb éjszakai hőmérséklet: -2, +3,
legmagasabb nappali hőmérséklet pénteken: 12, 15 fok között.

Bóna Márta s.k.

TÁVOLABBI KILÁTÁSOK KEDD REGGELIG:

Kevés felhő, száraz idő. Erős nappali felmelegedés. Legalacsonyabb hajnali hőmérsékletek -1, +5 fok között. Legmagasabb nappali hőmérsékletek 13, 19 fok között. Jelentős mennyiségü /legalább 5 mm/ csapadék az ország területén nem lesz.

A hőmérséklet napi középértéke és eltérése a 100 évi átlagtól /Budapesten/:

1973. III. 21.	7,6 C°	+1,1 C°

1871 óta ezen a napon Budapesten előfordult:

legmagasabb hőmérséklet	22,8 C° /1938/,
legalacsonyabb hőmérséklet	-7,5 C° /1887/.

73.0288.

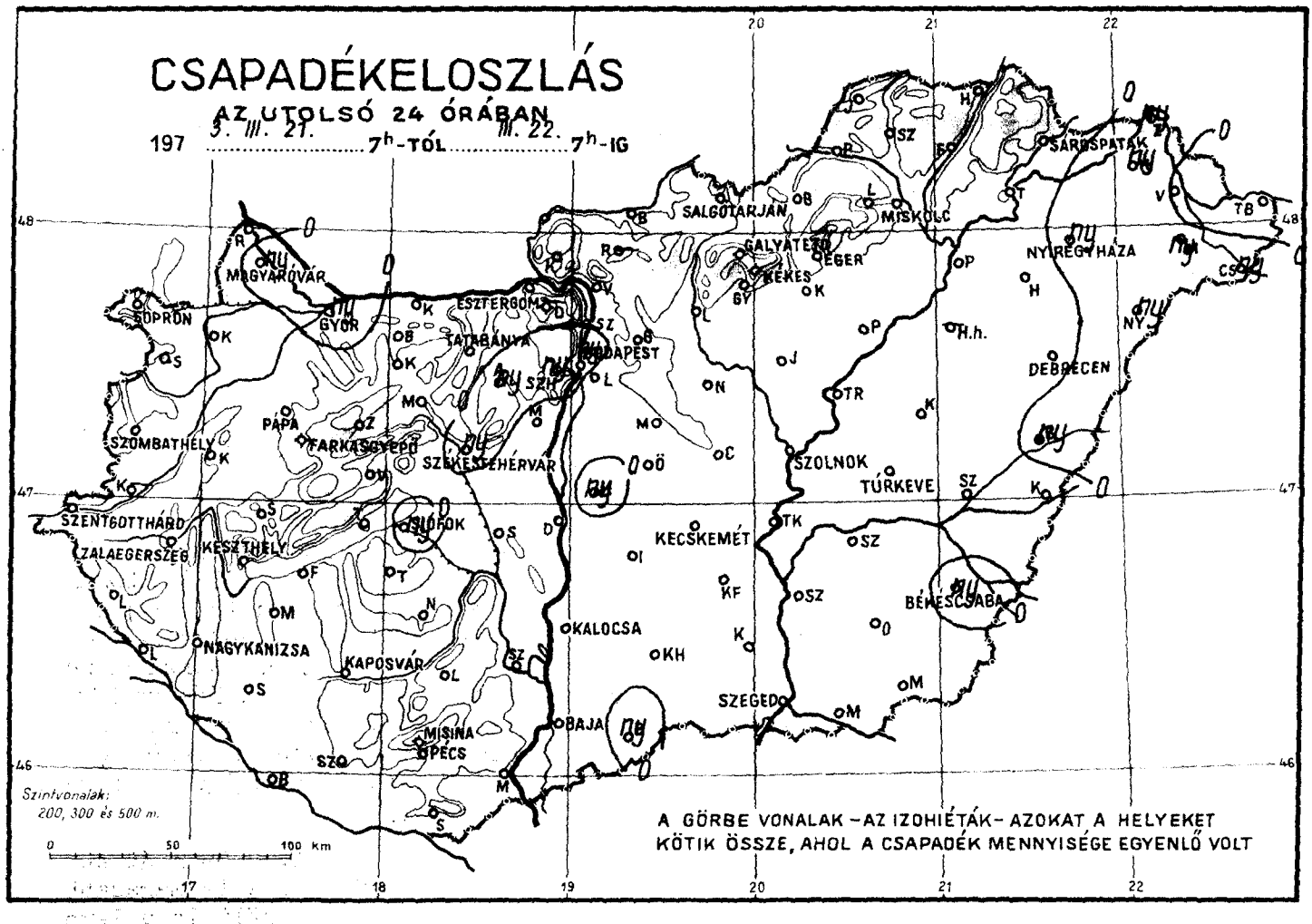
CSAPADÉKELOSZLÁS
AZ UTOLSÓ 24 ÓRÁBAN
197 3. III. 21. 7h-TÓL III. 22. 7h-IG
SALGÓTARJÁN
MISKOLC
SÁROSPATAK
GALYATETŐ
EGER
NYÍREGYHÁZA
KEKES
MAGYARÓVÁR
SOPRON
GYŐR
ESZTERGOM
TATABÁNYA
BUDAPEST
SZOLNOK
DEBRECEN
TÚRKEVE
PAPA
SZOMBATHELY
FARKASGYEPŰ
SZÉKESFEHÉRVÁR
SZENTGOTTHÁRD
ZALAEGERSZEG
KESZTHELY
KECSKEMÉT
BÉKÉSCSABA
NAGYKANIZSA
KAPOSVÁR
KALOCSA
SZEGED
BAJA
MISINA
PÉCS
Szintvonalak:
200, 300 és 500 m.
0 50 100 km
A GÖRBE VONALAK – AZ IZOHIÉTÁK – AZOKAT A HELYEKET
KÖTIK ÖSSZE, AHOL A CSAPADÉK MENNYISÉGE EGYENLŐ VOLT

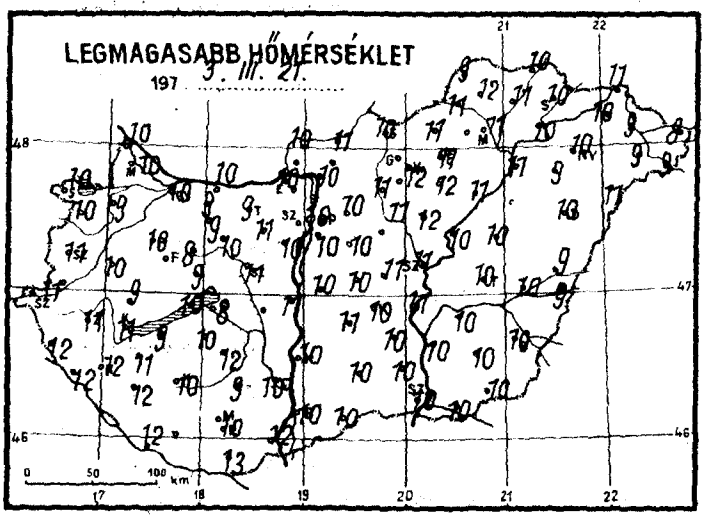
LEGMAGASABB HŐMÉRSÉKLET
197 3. III. 21.

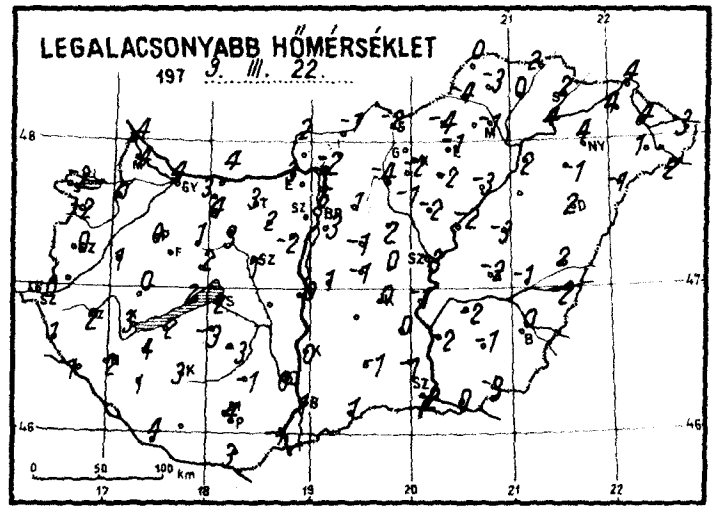
LEGALACSONYABB HŐMÉRSÉKLET
197 3. III. 22.

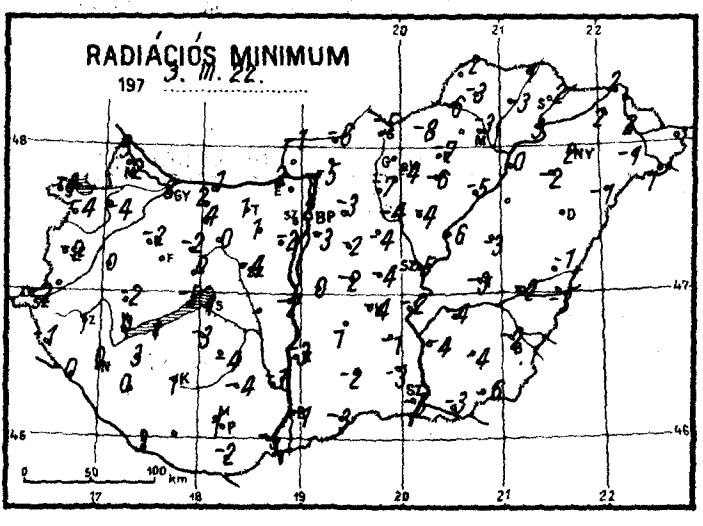
RADIÁCIÓS MINIMUM
197 3. III. 22.

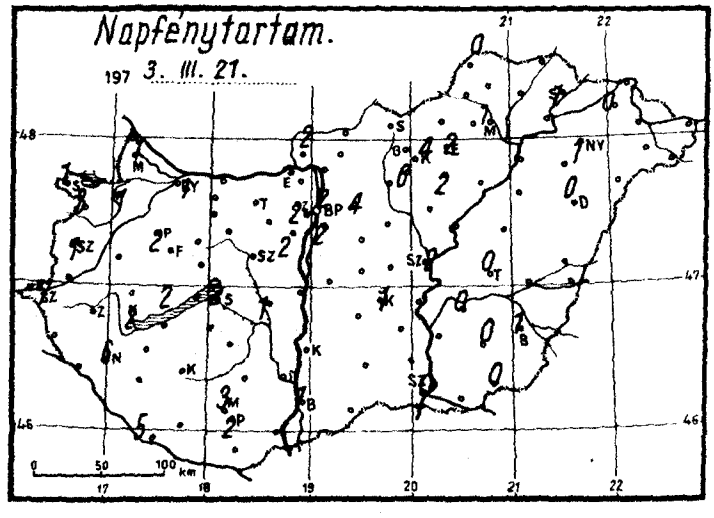
Napfénytartam.
197 3. III. 21.

1973. március hó,
22. csütörtök nap

	Az utolsó 24 óra adatai						24 órai csapadék mm		
	Csapadék (mm)		Hőmérsékleti szélsőségek tegnapi nappali max.	éjszakai min.	min. 5 cm-en	Napsütés (óra) tegnap			
Mosonmagyaróvár	ny	,	10	4	2	1	Rajka	.	
12822 Győr	ny		10	4	3	1	Kapuvár	.	
825 Pápa	.		10	0	-2	2	Bábolna	.	
805 Sopron	.		10	-2	-4	1	Komárom	.	
812 Szombathely	.		11	0	-2	1	Káld	.	
910 Szentgotthárd	.		11	0	-2	7	Sopronhorp.	.	
915 Zalaegerszeg	.		11	2	1		Körmend	–	
Lenti	.		12	1	-1		Letenye	.	
925 Nagykanizsa	.		12	2	0	6	Sümeg	.	
920 Keszthely	.		11	3	0	2	Zirc	.	
Tihany	.		10	2	-5		Kisbér	.	
935 Siófok	ny		8	2	1	2	Mór	.	
942 Pécs	.		10	4	1	2	Alcsút	ny	
Misinatető (534 m)	.		8	3	2	3	Esztergom	.	
Siklós	.		13	3	-2		Dobogókő	–	
Farkasgyepű (400 m)	.		8	1	0		Fonyód	.	
Veszprém	.		9	2	0		Tab	.	
Tatabánya	.		9	3	1		Sárosd	–	
843 Budapest (Lőrinc)	.	=	10	3	-3	2	Lengyel	.	
840 Budapest OMI	ny		10	5	2	2	Nagykónyi	.	⌊
Budapest (Szabadságh. 474 m)	ny	,	7	2	0	2	Marcali	.	
Martonvásár	.		10	-2	-2	2	Somogyszob	.	
Székesfehérvár	ny	,	11	1	-4		Kaposvár	.	
Dunaújváros	.		11	0	-2		Barcs	.	
Szekszárd	.		10	0	-1		Szigetvár	.	
Mohács	.		12	-1	-5		Bácsalmás	ny	,
960 Baja	.		10	1	-1	1	Kiskunhalas	.	
Kalocsa	.		10	0	-3		Izsák	.	
Cegléd	.	⌒	11	0	-4		Kunsztmiklós	ny	,
860 Szolnok	.	=	11	-3	-5	2	Örkény	.	
970 Kecskemét	.	=	10	0	-4	1	Nagykáta	.	
Kiskunfélegyháza	.	⌊	10	0	-1		Jászapáti	.	⌊
982 Szeged	.	=	10	-2	-5	0	Tiszakécske	.	
Mezőhegyes	.	⌊	10	-3	-6	0	Monor	.	
Orosháza	.		10	-1	-4	0	Kistelek	.	=
990 Békéscsaba	ny		10	0	-2	1	Makó	.	
Túrkeve	.		10	-2	-3	0	Szentes	.	
Berettyóújfalu	ny		9	2	-1		Szarvas	.	
882 Debrecen	.	=	10	2	0	0	Szeghalom	.	
892 Nyíregyháza	ny		10	4	2	1	Kőrösszakál	.	
Kisvárda	ny		10	4	2	0	Tiszaroff	.	
Mátészalka	ny	,	9	1	-1		Poroszló	.	⌊
Tiszabecs	.		8	3	–		Karcag	.	
Vác	.	⌊⌊=	10	-2	-5		Hortobágy	–	
Gödöllő	.		10	1	-3	4	Polgár	.	
Lőrinci	.	⌊	11	-4	-7		Hajdúdorog	.	
Gyöngyös	.		12	-2	-4	6	Nyírlugos	ny	,
Balassagyarmat	.	⌊	11	-1	-6		Csegöld	ny	
755 Salgótarján	.		10	-2	-5		Vásárosnamény	.	
Galyatető (932 m)	.		5	-3			Záhony	ny	
851 Kékestető (1000 m)	.		3	-1	-3	4	Vámosmikola	.	
Kompolt	.		12	-2	-6	2	Romhány	–	
Eger	.		11	-1	-7	2	Borsodnádasd	.	⌊
Putnok	.		11	-4	-6		Jósvafő	.	
Lillafüred	.		10	-2	-2		Szendrőlád	.	
772 Miskolc	.	=	11	-1	-3	1	Hidasnémeti	.	
Füged	.		11	0	-3		Tokaj	.	
Sárospatak	.		10	2	2	1	Szentendre	.	

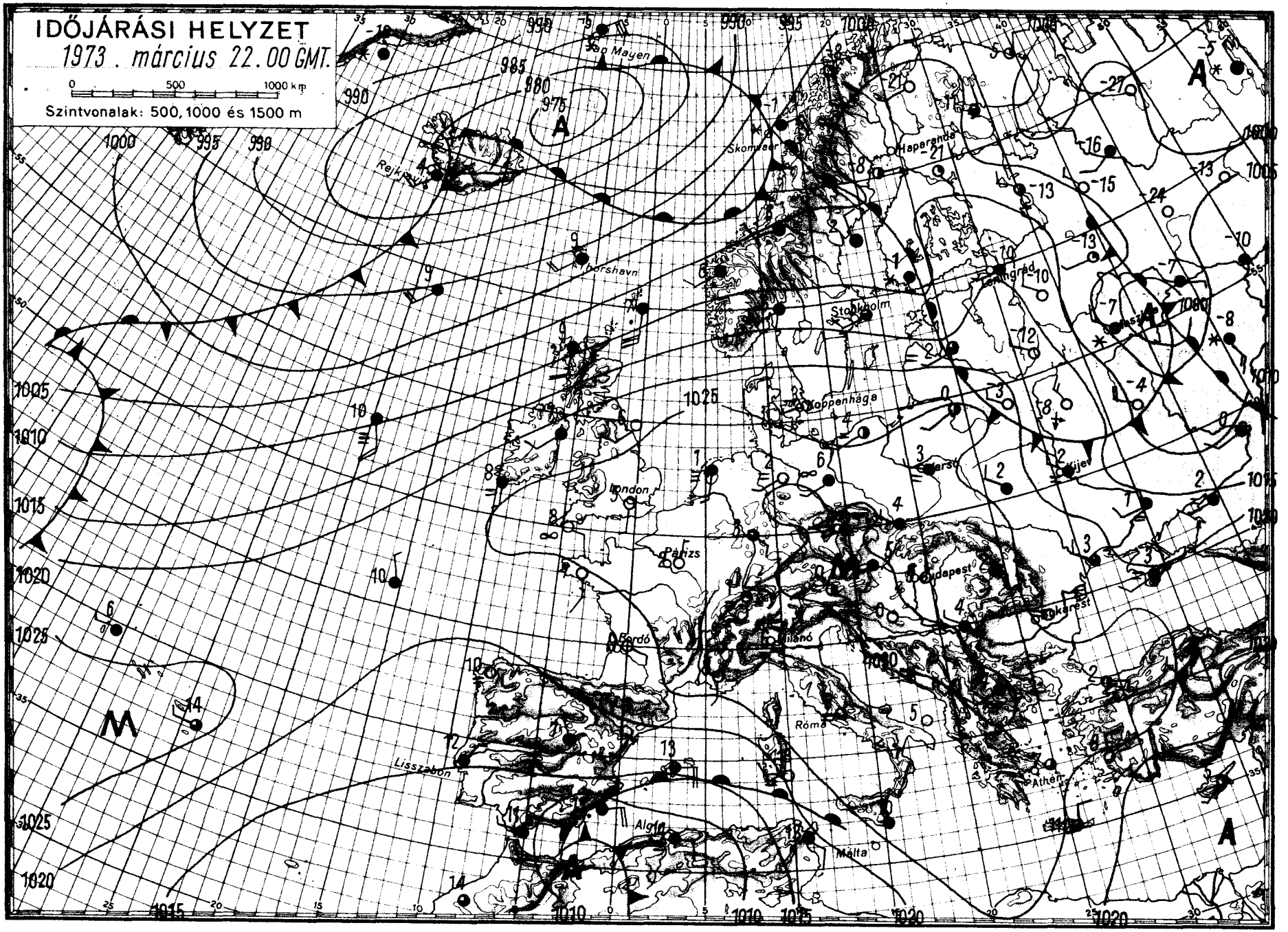

OFFSET NYOMDA BUDAPEST

IDŐJÁRÁSI NAPIJELENTÉS

ЕЖЕДНЕВНЫЙ МЕТЕОРОЛОГИЧЕСКИЙ БЮЛЛЕТЕНЬ • DAILY WEATHER REPORT
BULLETIN QUOTIDIEN DE TEMPS • TÄGLICHER WETTERBERICHT

KIADJA: ORSZÁGOS METEOROLÓGIAI SZOLGÁLAT
Készíti: Központi Előrejelző Intézet Előrejelző Osztálya — Megrendelhető: Budapest, II., Kitaibel Pál u. 1.
Telefon: 353-500, Előrejelző Osztály: 150-410 — Megjelenik naponként — Évi előfizetési díja: 720,— Ft
Kiadásért felel: az OMSZ elnöke — Szerkesztésért felel: a KEI igazgatója

86. évfolyam 82. szám + Budapest + 1973. március 23. péntek

Az időjárási helyzet ma reggel és a várható időjárás:

A változékony, sokfelé csapadékos időjárást okozó, különböző hőmérsékletü és nedvességtartalmu óceáni levegőhullámok a Brit-szigeteket érintve haladnak Európa északi részei fölé. Szintén erősen felhős, esős az idő a Földközi-tenger nyugati térségében. Franciaországtól a Fekete-tengerig nyugat-keleti irányban nagy kiterjedésü magas-nyomású légköri képződmény helyezkedik el. Az ebben uralkodó lassú leszálló mozgások felhőoszlató hatásúak, igy Nyugat-, Közép- és Délkelet-Európában kevés a felhő, száraz az idő. Hazánk is ehhez az időjárású területhez tartozik, igy az elkövetkező 36 órában folytatódik a derült, száraz, kellemes tavaszi idő.

Hazánkban csütörtökön az északkeleti megyékben egész nap felhős volt az ég. Az ország többi részén általában 6, 10 órán keresztül sütött a nap. Eső sehol sem hullott. A hőmérséklet csúcsértéke 10, 15 fok között alakult. A felhőtlen ég kedvező feltételeket alakitott ki az éjszakai kisugárzáshoz. Igy éjszaka még sokfelé keletkezett -1, -3, illetve az északi hegyvidék néhány helyén -4, -6 fokig terjedő fagy, de voltak helyek, ahol hajnalban sem mértek +2, +3 foknál alacsonyabb hőmérsékletet. Délelőtt országszerte felhőtlen, kellemes, tavaszi idő volt. A hőmérséklet 11 órára az ország nagy részén 10, 14 fokig emelkedett.

Ma 12 órakor Budapesten a hőmérséklet 13 fok volt, a tengerszintre átszámitott légnyomás 769 mm, gyengén süllyed.

Várható időjárás szombat estig:

Derült, száraz idő.
Éjszaka gyenge légáramlás. Napközben mérsékelt, változó irányú szél.
Hajnalban egy-két helyen gyenge ködképződés.
A nappali felmelegedés tovább erősödik.
Várható legalacsonyabb éjszakai hőmérséklet: +3, -2,
legmagasabb nappali hőmérséklet szombaton: 15, 19 fok között.

Kerényi Nárcisz s.k.

A hőmérséklet napi középértéke és eltérése a 100 évi átlagtól /Budapesten/:

1973. III. 22.	9,3 C°	+2,6 C°

1871 óta ezen a napon Budapesten előfordult:

legmagasabb hőmérséklet	23,3 C° /1938/,
legalacsonyabb hőmérséklet	-7,0 C° /1889/.

73.0289.

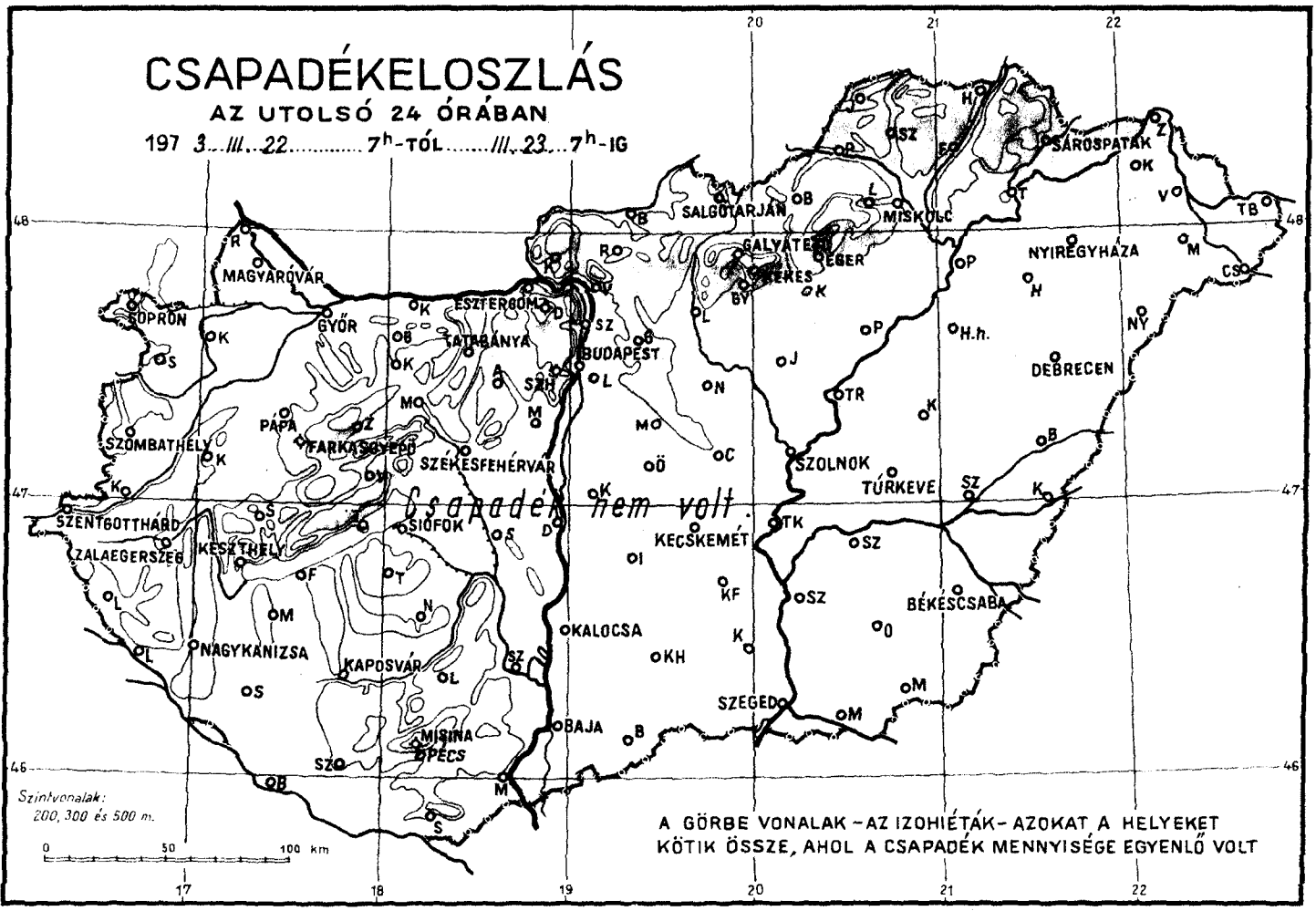
CSAPADÉKELOSZLÁS
AZ UTOLSÓ 24 ÓRÁBAN
197 3. III. 22. 7h-TÓL III. 23. 7h-IG
Csapadék nem volt.
A GÖRBE VONALAK – AZ IZOHIÉTÁK – AZOKAT A HELYEKET KÖTIK ÖSSZE, AHOL A CSAPADÉK MENNYISÉGE EGYENLŐ VOLT
Szintvonalak: 200, 300 és 500 m.
0 50 100 km
SOPRON
MAGYARÓVÁR
GYŐR
ESZTERGOM
TATABÁNYA
BUDAPEST
SALGÓTARJÁN
MISKOLC
GALYATETŐ
EGER
SÁROSPATAK
NYÍREGYHÁZA
DEBRECEN
SZOLNOK
TÚRKEVE
SZOMBATHELY
PÁPA
FARKASGYEPŰ
SZÉKESFEHÉRVÁR
SIÓFOK
SZENTGOTTHÁRD
ZALAEGERSZEG
KESZTHELY
NAGYKANIZSA
KAPOSVÁR
KECSKEMÉT
BÉKÉSCSABA
KALOCSA
SZEGED
BAJA
MISINA
PÉCS

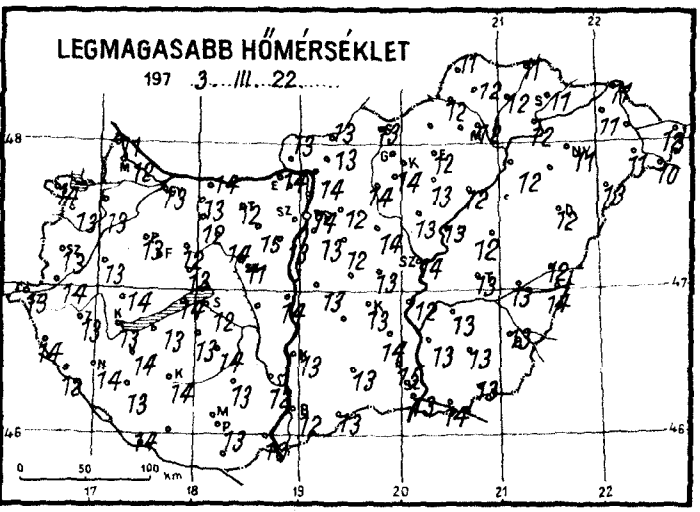
LEGMAGASABB HŐMÉRSÉKLET
197 3. III. 22.
0 50 100 km

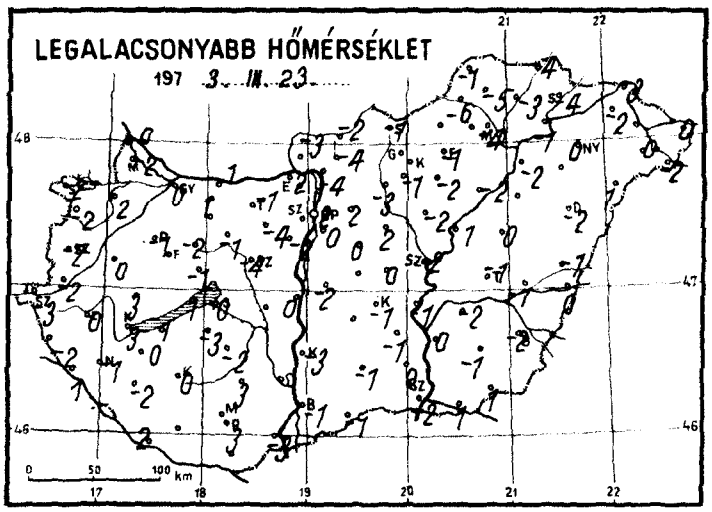
LEGALACSONYABB HŐMÉRSÉKLET
197 3. III. 23.
0 50 100 km

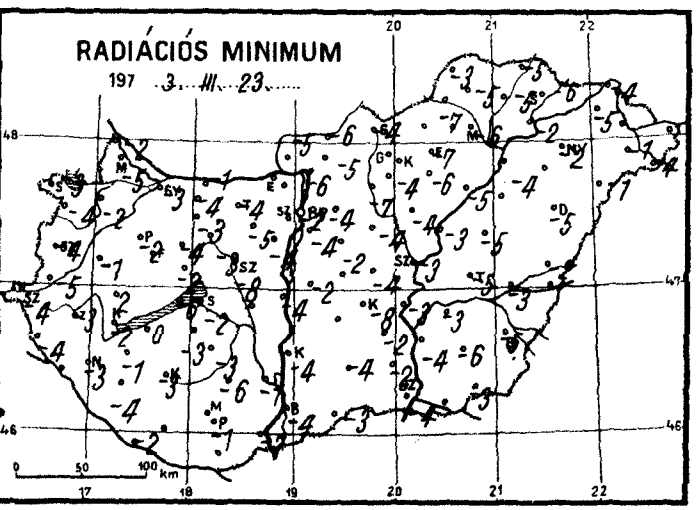
RADIÁCIÓS MINIMUM
197 3. III. 23.
0 50 100 km

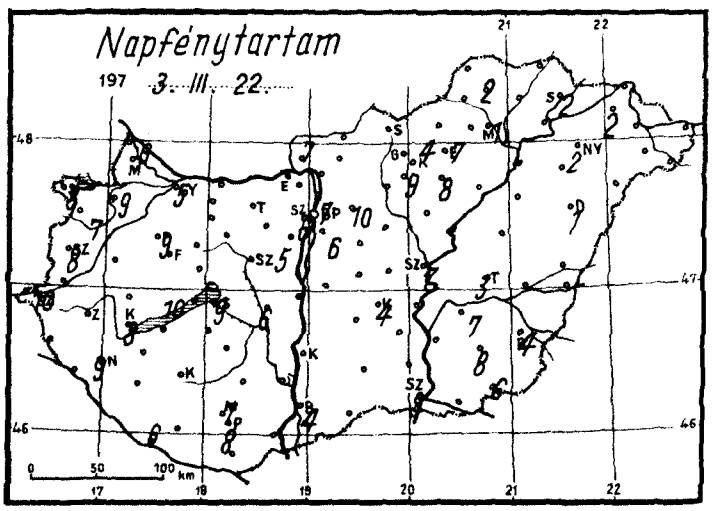
Napfénytartam
197 3. III. 22.
0 50 100 km

1973. március hó,
23. péntek nap

	Az utolsó 24 óra adatai					
	Csapadék (mm)		Hőmérsékleti szélsőségek			Napsütés (óra) tegnap
			tegnapi nappali max.	éjszakai min.	min. 5 cm-en	
Mosonmagyaróvár	.		12	-2	-5	6
12822 Győr	.		13	0	-3	5
825 Pápa	.		13	-1	-2	9
805 Sopron	.		14	-2	-3	8
812 Szombathely	.	=	13	-2	-4	8
910 Szentgotthárd	.	=	13	-3	-4	10
915 Zalaegerszeg	.		13	0	-3	
Lenti	.		14	-2	-4	
925 Nagykanizsa	.		14	-1	-3	9
920 Keszthely	.		13	3	-2	8
Tihany	.		14	1	-6	
935 Siófok	.	=	12	0	-2	9
942 Pécs	.		13	3	-1	8
Misinatető (534 m)	.		12	4	2	7
Siklós	–					
Farkasgyepű (400 m)	.		12	3	2	
Veszprém	.	⊔	13	-1	-2	
Tatabánya	.	⊔	12	-1	-4	
843 Budapest (Lőrinc)	.		13	0	-4	6
840 Budapest OMI	.		14	2	-2	7
Budapest (Szabadságh., 474 m)	.		12	3	-1	6
Martonvásár	.		13	-2	-4	5
Székesfehérvár	.	⊔	11	-4	-8	
Dunaújváros	.		14	0	-4	
Szekszárd	.		12	–	-1	
Mohács	.		10	-3	-7	
960 Baja	.	=	12	-1	-4	4
Kalocsa	.		13	-3	-4	
Cegléd	.		13	0	-4	
860 Szolnok	.	=	14	-2	-3	7
970 Kecskemét	.	=	13	-1	-8	4
Kiskunfélegyháza	.	⊔	14	-1	-2	
982 Szeged	.	=	13	-2	-4	9
Mezőhegyes	.	⊔	13	1	-3	6
Orosháza	.		13	-1	-6	8
990 Békéscsaba	.		13	-2	-5	4
Túrkeve	.		13	-1	-5	3
Berettyóújfalu	.	⊔	12	-1	-2	
880 Debrecen	.	=	12	-2	-5	1
892 Nyíregyháza	.	=	11	0	-2	2
Kisvárda	.		11	-2	-5	2
Mátészalka	.		11	0	-1	
Tiszabecs	.		12	0	–	
Vác	.	⊔ =	14	-4	-6	
Gödöllő	.		12	2	-4	10
Lőrinci	.	⊔	14	-3	-7	
Gyöngyös	.		14	-1	-4	9
Balassagyarmat	.	⊔	13	-2	-6	
755 Salgótarján	.		13	-1	-4	
Galyatető (932 m)	.		6	-2	–	
851 Kékestető (1000 m)	.		4	0	-2	4
Kompolt	.		13	-2	-6	8
Eger	.		12	-1	-7	7
Putnok	.		12	-6	-7	
Lillafüred	.		10	-1	-4	
772 Miskolc	.	=	12	-4	-6	1
Fügöd	.	⊔	12	-3	-5	
Sárospatak	.	⊔	11	-4	-6	2

24 órai csapadék mm		
Rajka	.	
Kapuvár	.	
Bábolna	.	
Komárom	.	⊔
Káld	.	
Sopronhorp.	.	
Körmend	.	
Letenye	.	
Sümeg	.	
Zirc	.	
Kisbér	.	
Mór	.	⊔
Alcsút	.	⊔
Esztergom	.	
Dobogókő	–	
Fonyód	.	
Tab	.	
N. hőrcsögp. Sárbogárd	–	
Lengyel	.	
Nagykónyi	.	⊔
Marcali	.	
Somogyszob	.	
Kaposvár	.	⊔
Homoksztgy. Baros	.	⊔
Szigetvár	.	
Bácsalmás	.	⊔
Kiskunhalas	.	
Izsák	.	
Kunsztmiklós	.	
Örkény	–	
Nagykáta	.	
Jászapáti	.	⊔
Tiszakécske	.	
Monor	.	
Kistelek	.	
Makó	.	
Szentes	.	
Szarvas	.	
Szeghalom	.	
Körösszakál	.	
Tiszaroff	.	
Poroszló	.	⊔
Karcag	.	
Hortobágy	–	
Polgár	.	
Hajdúdorog	–	
Nyírlugos	.	
Pátyod Csenged	.	⊔
Vásárosnamény	–	
Záhony	.	
Vámosmikola Királyrét	.	
Romhány	.	
Borsodnádasd	–	
Jósvafő	.	
Szendrőlád	.	⊔
Hidasnémeti	.	
Tokaj	.	⌓
Szentendre	.	

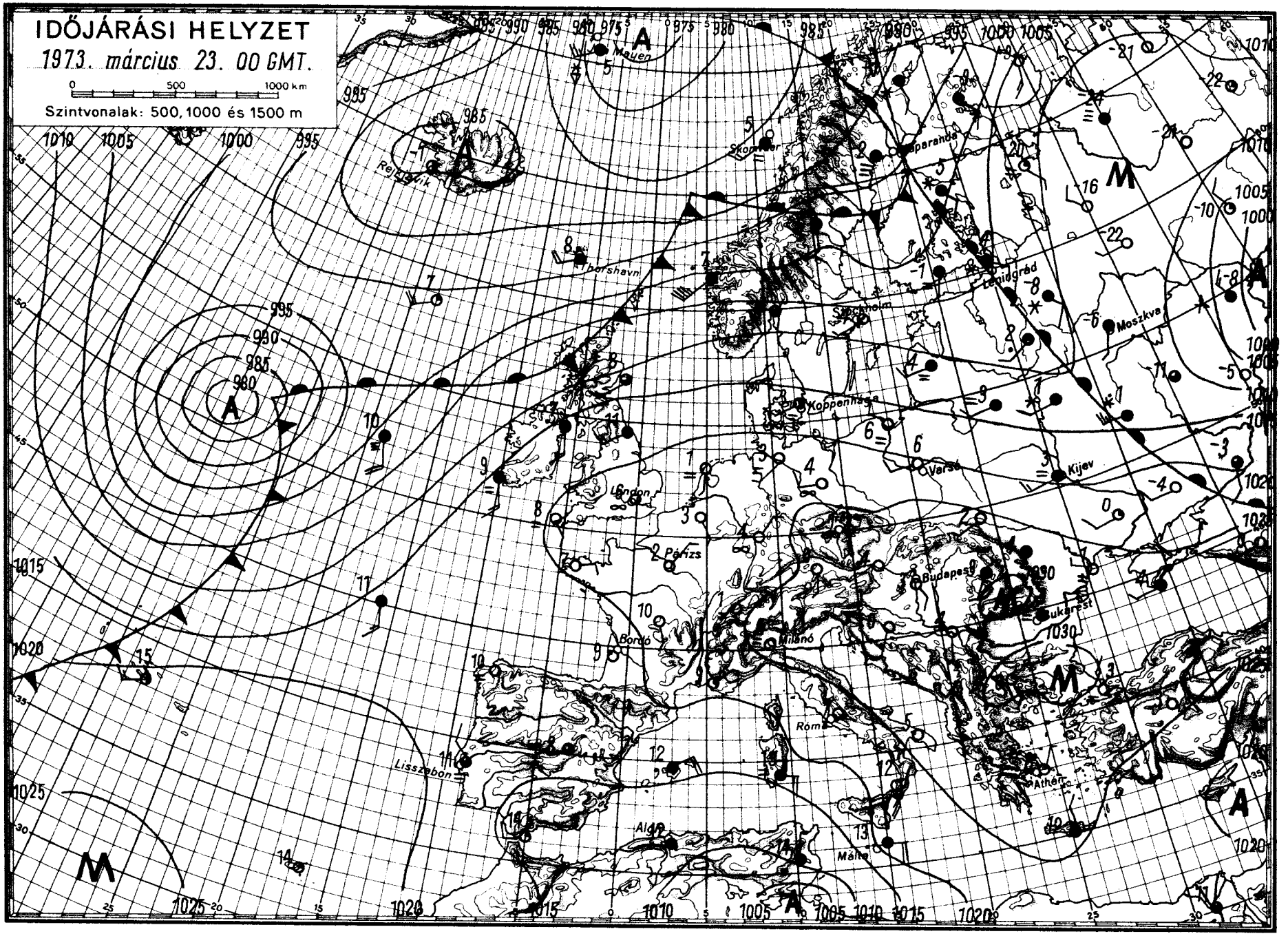
IDŐJÁRÁSI HELYZET
1973. március 23. 00 GMT.
0 500 1000 km
Szintvonalak: 500, 1000 és 1500 m
Mauen
Reykjavik
Thorshavn
Koppenhága
Stockholm
Leningrád
Moszkva
Kijev
Varsó
London
Párizs
Budapest
Bukarest
Bordó
Milánó
Róma
Athén
Algír
Málta
Lisszabon

IDŐJÁRÁSI NAPIJELENTÉS

ЕЖЕДНЕВНЫЙ МЕТЕОРОЛОГИЧЕСКИЙ БЮЛЛЕТЕНЬ • DAILY WEATHER REPORT
BULLETIN QUOTIDIEN DE TEMPS • TÄGLICHER WETTERBERICHT

KIADJA: ORSZÁGOS METEOROLÓGIAI SZOLGÁLAT
Készíti: Központi Előrejelző Intézet Előrejelző Osztálya — Megrendelhető: Budapest, II., Kitaibel Pál u. 1.
Telefon: 353-500, Előrejelző Osztály: 150-410 — Megjelenik naponként — Évi előfizetési díja: 720,— Ft
Kiadásért felel: az OMSZ elnöke — Szerkesztésért felel: a KEI igazgatója

86. évfolyam 83. szám + Budapest + 1973. március 24. szombat

Az időjárási helyzet ma reggel és a várható időjárás:

Nyugat- és Közép-Európában, valamint a Fekete-tenger térségében folytatódik a száraz, napos, az évszakhoz képest enyhe időjárás. A napsütés hatására a hőmérséklet napközben több helyen eléri a 15, 20 fokot. Az óceán fölött örvénylő alacsony-nyomású légköri képződmény hatására a Brit-szigeteken több helyen esik az eső. Észak-Európában, valamint a Szovjetunió európai területének középső részén erősen felhős az idő. A Skandináv-félszigeten többfelé esik az eső. A Szovjetunió európai területének északkeleti feléből havazásokat jelentenek.

Hazánkban pénteken derült, száraz idő volt. Országszerte 8, 11 órán át sütött a nap. A hőmérséklet napközben általában 14, 18 fokig emelkedett. Ma hajnalra szeszélyes területi eloszlásban +5, -4 fokig hült le a levegő. Ma délelőtt folytatódott a derült, napos idő. A hőmérséklet 11 órára 9, 17 fokig emelkedett.

Ma 12 órakor Budapesten a hőmérséklet 15 fok, a tengerszintre átszámított légnyomás 767 mm, gyengén süllyed.

Várható időjárás vasárnap estig:

Derült, száraz idő.
Gyenge, napközben kissé megélénkülő változó irányu szél.
A hajnali órákban egy-két helyen gyenge ködképződés.

Várható legalacsonyabb éjszakai hőmérséklet: +3, -2,
legmagasabb nappali hőmérséklet vasárnap: 15, 20 fok között.

Bartha Péterné s.k.

A hőmérséklet napi középértéke és eltérése a 100 évi átlagtól /Budapesten/:

1973. III. 23.:	9,6 C°	+2,9 C°

1871 óta ezen a napon Budapesten előfordult:

legmagasabb hőmérséklet	23,0 C° /1913/,
legalacsonyabb hőmérséklet	-9,3 C° /1883/.

73.0292.

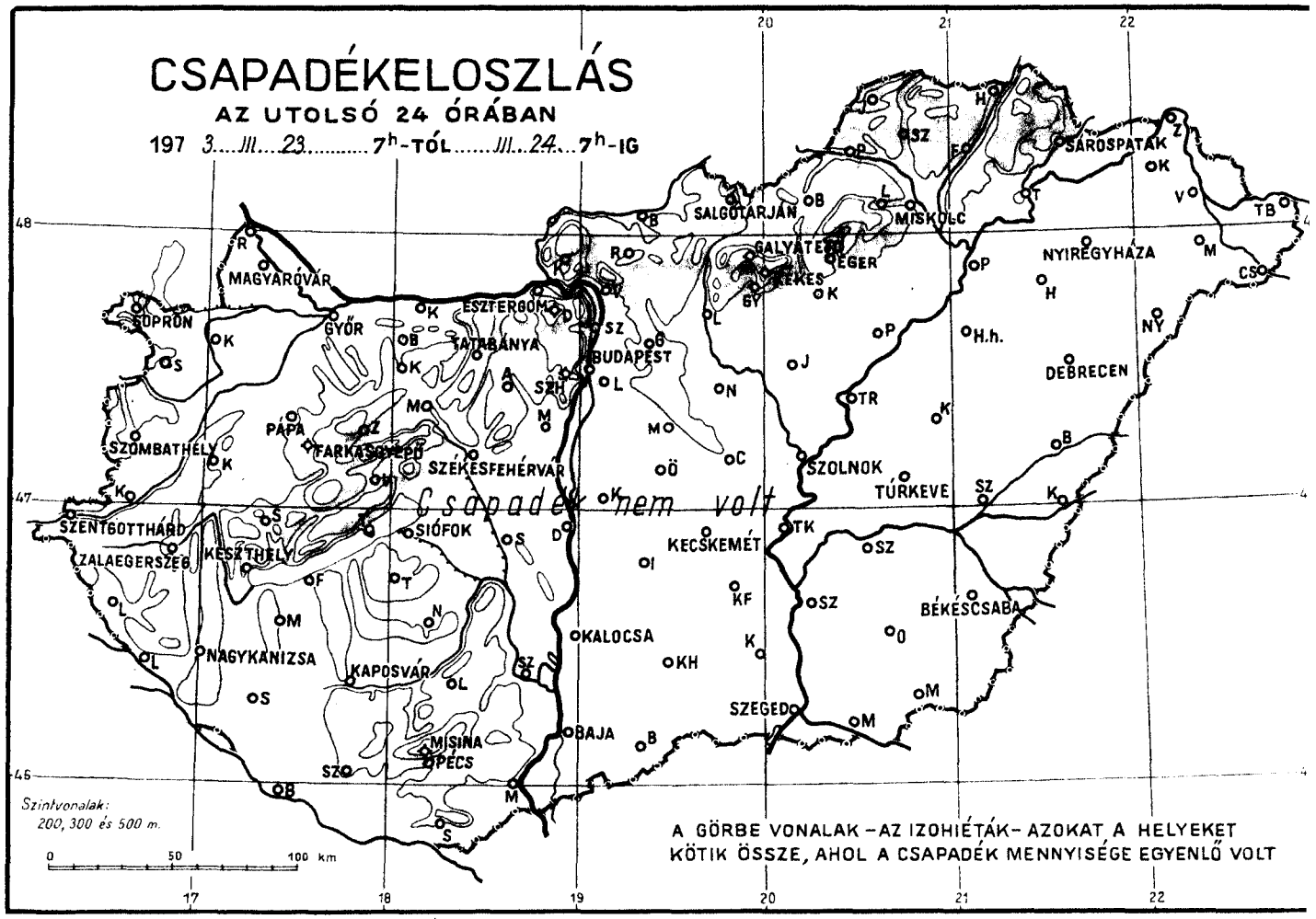
CSAPADÉKELOSZLÁS
AZ UTOLSÓ 24 ÓRÁBAN
197 3. III. 23. 7h-TÓL III. 24. 7h-IG
SOPRON
MAGYARÓVÁR
GYŐR
ESZTERGOM
TATABÁNYA
BUDAPEST
SALGÓTARJÁN
MISKOLC
SÁROSPATAK
EGER
GALYATETŐ
NYÍREGYHÁZA
DEBRECEN
SZOLNOK
TÚRKEVE
SZOMBATHELY
PÁPA
FARKASGYEPŰ
SZÉKESFEHÉRVÁR
SZENTGOTTHÁRD
ZALAEGERSZEG
KESZTHELY
SIÓFOK
KECSKEMÉT
BÉKÉSCSABA
NAGYKANIZSA
KAPOSVÁR
KALOCSA
SZEGED
BAJA
MISINA
PÉCS
Csapadék nem volt
Szintvonalak:
200, 300 és 500 m.
0 50 100 km
A GÖRBE VONALAK – AZ IZOHIÉTÁK – AZOKAT A HELYEKET
KÖTIK ÖSSZE, AHOL A CSAPADÉK MENNYISÉGE EGYENLŐ VOLT

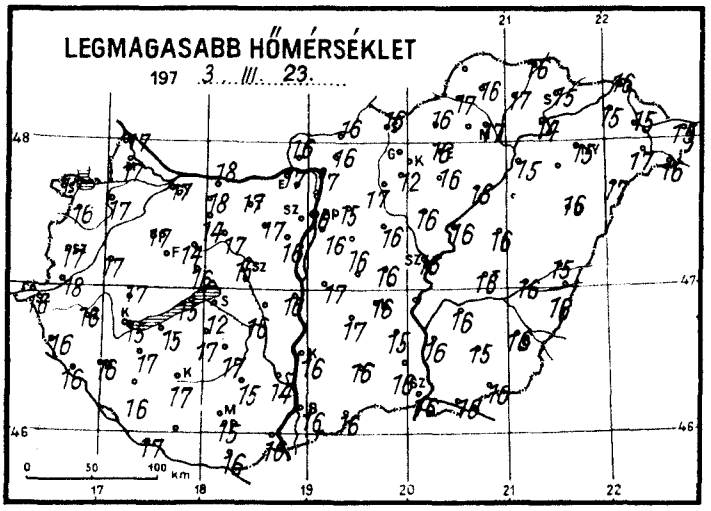
LEGMAGASABB HŐMÉRSÉKLET
197 3. III. 23.
0 50 100 km

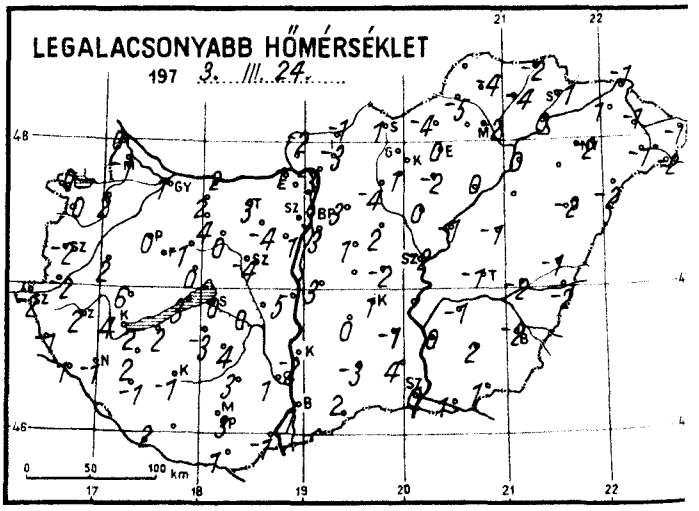
LEGALACSONYABB HŐMÉRSÉKLET
197 3. III. 24.
0 50 100 km

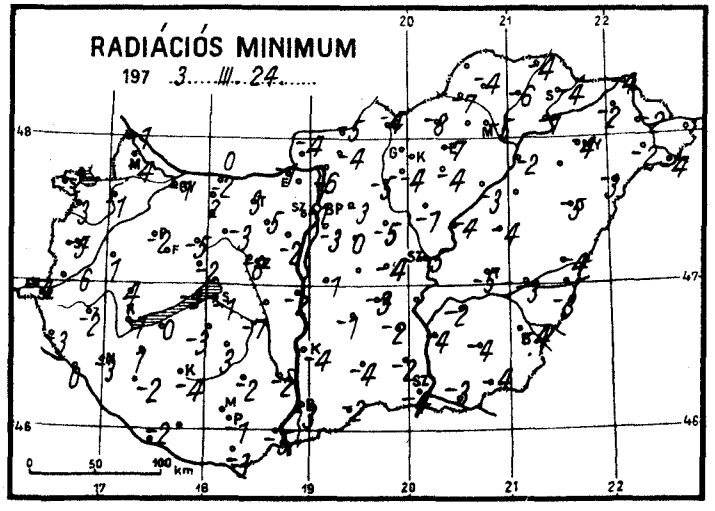
RADIÁCIÓS MINIMUM
197 3. III. 24.
0 50 100 km

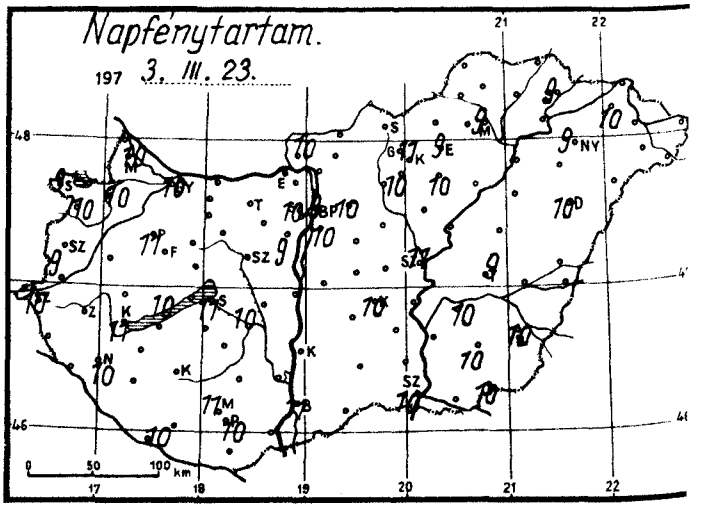
Napfénytartam.
197 3. III. 23.
0 50 100 km

1973. március hó, 24. nap szombat

	Az utolsó 24 óra adatai						24 órai csapadék mm		
	Csapadék (mm)		Hőmérsékleti szélsőségek: tegnapi nappali max.	éjszakai min.	min. 5 cm-en	Napsütés (óra) tegnap			
Mosonmagyaróvár			17	-1	-4	10	Rajka		
12822 Győr			17	1	-1	10	Kapuvár		
825 Pápa			17	0	-2	11	Bábolna		
805 Sopron			17	0	-2	9	Komárom		
812 Szombathely			17	-2	-5	9	Káld		
910 Szentgotthárd		=	16	-2	-4	10	Sopronhorp.		
915 Zalaegerszeg			16	2	-2		Körmend		⌴
Lenti			16	-1	-3		Letenye		
925 Nagykanizsa			16	-1	-3	10	Sümeg		
920 Keszthely			15	4	-1	11	Zirc		
Tihany			15	3	-3		Kisbér		
935 Siófok			12	0	-1	11	Mór		
942 Pécs			15	3	-1	10	Alcsút		⌴
Misinatető (534 m)			14	6	1	11	Esztergom		
Siklós			16	1	-3		Dobogókő		
Farkasgyepű (400 m)			16	6	4		Fonyód		
Veszprém			16	0	-2		Tab		
Tatabánya			17	3	3		Siófok		
843 Budapest (Lőrinc)			16	3	-3	10	Lengyel		
840 Budapest OMI			16	3	-1	8	Nagykónyi		
Budapest (Szabadságh.,474 m)			14	5	0	10	Marcali		
Martonvásár			16	1	-2	9	Somogyszob		
Székesfehérvár		⌴	16	-4	-8		Kaposvár		⌴
Dunaújváros			16	5	-2		Berkesd		⌴
Szekszárd			14	1	-2		Szigetvár		
Mohács			16	-1	-5		Bácsalmás		
960 Baja			16	1	-3	11	Kiskunhalas		
Kalocsa			16	-2	-4		Izsák		
Cegléd			16	-2	-4		Kunsztmiklós		
860 Szolnok		=	16	-2	-5	11	Örkény		–
970 Kecskemét			16	1	-8	10	Nagykáta		
Kiskunfélegyháza		⌴	15	-1	-2		Jászapáti		⌴
982 Szeged		=	16	0	-4	10	Tiszakécske	–	
Mezőhegyes		⌴	16	1	-4	10	Monor		
Orosháza			15	2	-4	10	Kistelek		
990 Békéscsaba		=	16	-2	-4	10	Makó		
Túrkeve			16	-1	-5	9	Szentes		
Berettyóújfalu		⌴	15	-1	-4		Szarvas		
880 Debrecen		=	16	-2	-5	10	Szeghalom		
892 Nyíregyháza			15	-2	-4	9	Körösszakál		
Kisvárda			15	1	-2	10	Tiszaroff		
Mátészalka			17	-1	-2		Poroszló		⌴
Tiszabecs			15	-1	–		Karcag		
Vác		⌴ =	17	-3	-6		Hortobágy	–	
Gödöllő			15	3	-3	10	Polgár		
Lőrinci		⌴	17	-4	-5		Hajdúdorog		
Gyöngyös			12	1	-4	10	Nyírlugos		⌴
Balassagyarmat		⌴	16	-1	-5		Csenger		⌴
755 Salgótarján			16	1	-4		Vásárosnamény		⌴
Galyatető (932 m)	=						Záhony		
851 Kékestető (1000 m)			8	2	0	11	Kisvárda		
Kompolt			16	-2	-4	10	Romhány		
Eger			16	0	-7	9	Borsodnádasd		⌴
Putnok			17	-5	-7		Jósvafő	–	
Lillafüred			15	0	-2		Szendrőlád		⌴
772 Miskolc			17	-2	-5	9	Hidasnémeti		
Füged		⌴	17	-4	-6		Tokaj		⌒
Sárospatak			15	-1	-4	9	Szentendre		

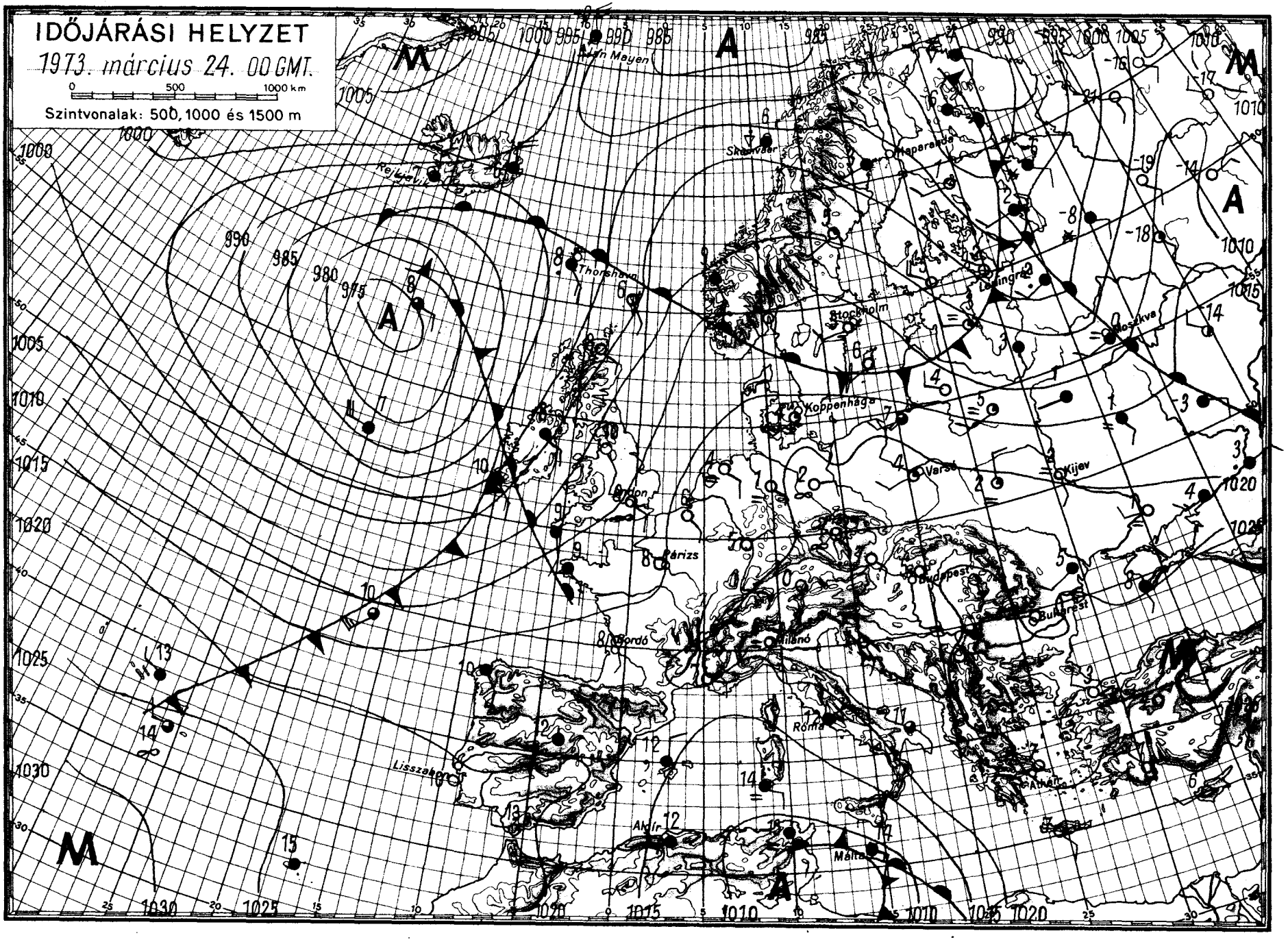

OFFSET NYOMDA BUDAPEST

IDŐJÁRÁSI NAPIJELENTÉS

ЕЖЕДНЕВНЫЙ МЕТЕОРОЛОГИЧЕСКИЙ БЮЛЛЕТЕНЬ • DAILY WEATHER REPORT
BULLETIN QUOTIDIEN DE TEMPS • TÄGLICHER WETTERBERICHT

KIADJA: ORSZÁGOS METEOROLÓGIAI SZOLGÁLAT
Készíti: Központi Előrejelző Intézet Előrejelző Osztálya — Megrendelhető: Budapest, II., Kitaibel Pál u. 1.
Telefon: 353-500, Előrejelző Osztály: 150-410 — Megjelenik naponként — Évi előfizetési díja: 720,— Ft
Kiadásért felel: az OMSZ elnöke — Szerkesztésért felel: a KEI igazgatója

86. évfolyam 84. szám + Budapest + 1973. március 25. vasárnap

Az időjárási helyzet ma reggel és a várható időjárás:

A száraz, az évszakhoz képest meleg időjárást biztosító magas nyomású légköri képződmény fokozatosan gyengül és kelet, délkelet felé helyeződik át. Ezzel lehetővé vált, hogy a nedvesebb és hüvösebb levegő egyre mélyebben hatoljon be szárazföldünkre. A hüvösebb levegő hatására ma reggel Európa nyugati részén túlnyomóan felhős volt az ég és többfelé esett az eső, zápores.

Hazánkban szombaton derült, száraz idő volt. A sok napsütés hatására a hőmérséklet napközben 16, 20 fokig emelkedett. Vasárnap hajnalra általában +6, -1, az északkeleti megyék néhány helyén -2, -4 fokig hült le a levegő. A hajnali óráktól kezdve délnyugat felől lassan megnövekedett a felhőzet. Ma délelőtt a Dunántúl délnyugati részén erősen felhős volt az ég, az ország többi részén csak fátyolfelhőt észleltek. A hőmérséklet 11 órakor a Balaton környékétől eltekintve 12, 17 fok között váltakozott.

Ma 12 órakor Budapesten a hőmérséklet 17 fok, a tengerszintre átszámított légnyomás 764 mm, gyengén süllyed.

Várható időjárás hétfő estig:

Az északkeleti, keleti megyékben gyengén, máshol változóan felhős idő. Legfeljebb néhány helyen kisebb eső, zápores.
Mérsékelt, időnként megélénkülő, helyenként megerősödő délkeleti szél.
Várható legalacsonyabb éjszakai hőmérséklet: -1, +4,
legmagasabb nappali hőmérséklet hétfőn: 13, 18 fok között.

Vadkerti Ferenc s.k.

A hőmérséklet napi középértéke és eltérése a 100 évi átlagtól /Budapesten/:

1973. III. 24.:	11,0 C°	+3,8 C°

1871 óta ezen a napon Budapesten előfordult:

legmagasabb hőmérséklet	21,7 C° /1921/,
legalacsonyabb hőmérséklet	-11,0 C° /1883/.

73.0293.

CSAPADÉKELOSZLÁS

AZ UTOLSÓ 24 ÓRÁBAN

197 3. III. 24. 7h-TÓL III. 25. 7h-IG

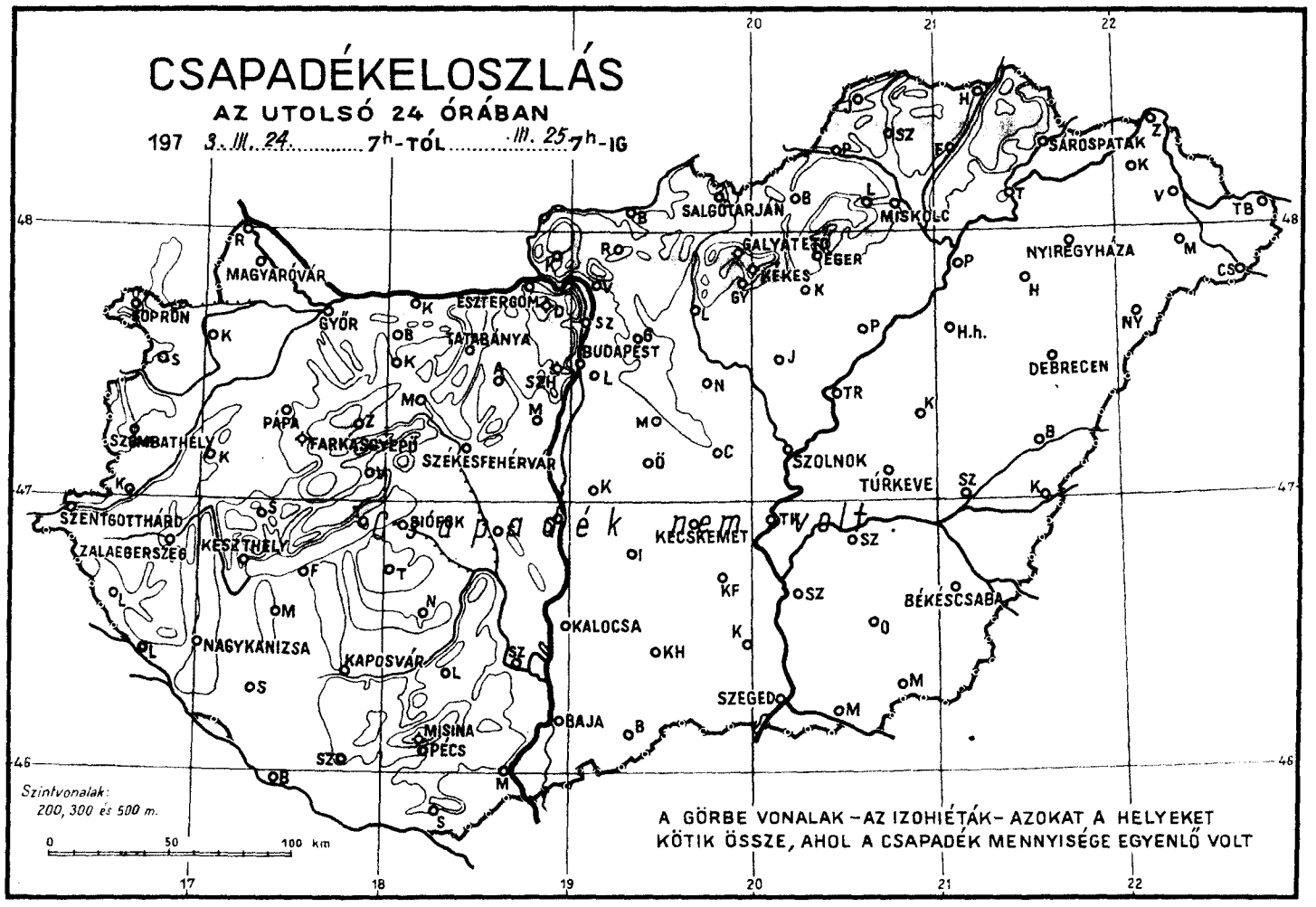

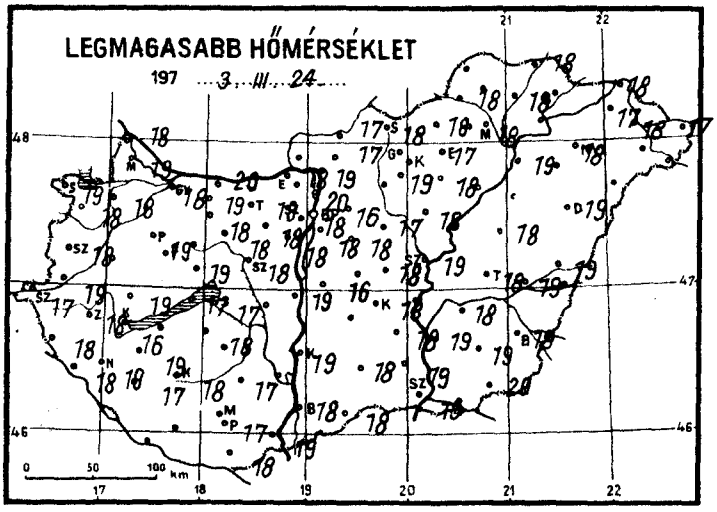

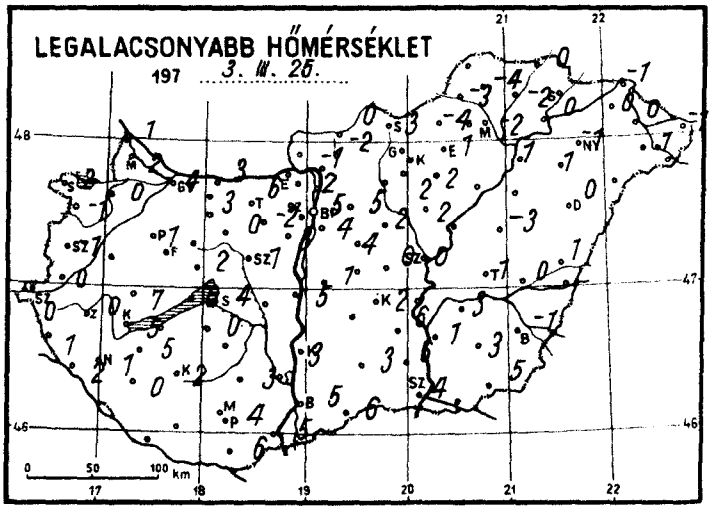

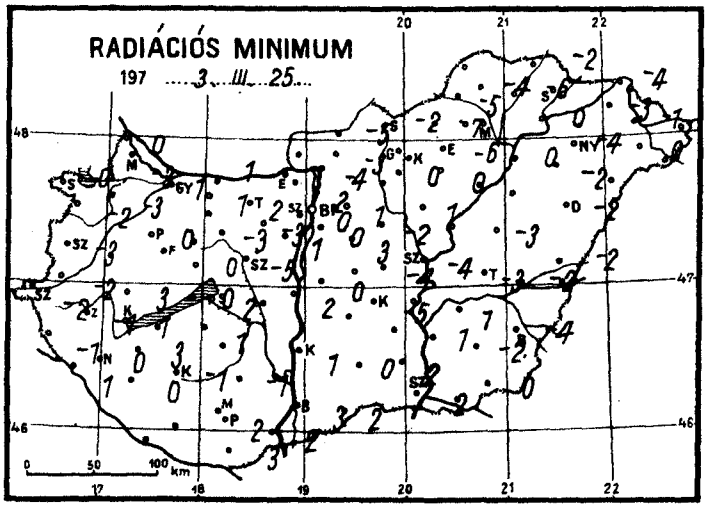

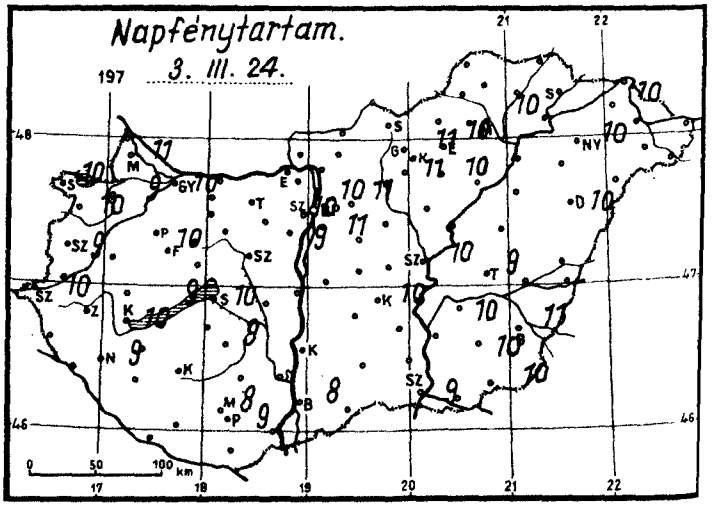

1973. március 25. vasárnap hó, ... nap .....

	Csapadék (mm)		Hőmérsékleti szélsőségek: tegnapi nappali max.	éjszakai min.	min. 5 cm-en	Napsütés (óra) tegnap
Mosonmagyaróvár	.		18	4	1	10
12822 Győr	.		19	1	0	10
825 Pápa	.		19	2	0	10
805 Sopron	.		18	-1	-3	9
812 Szombathely	.		17	0	-2	10
910 Szentgotthárd	.		18	0	-1	
915 Zalaegerszeg	.		18	1	-1	
Lenti	.		19	1	0	9
925 Nagykanizsa	.		16	5	1	10
920 Keszthely	.		17	6	0	
Tihany	.		17	4	2	10
935 Siófok	.		17	4	2	9
942 Pécs	.		17	5	4	8
Misinatető (534 m)	.		18	6	3	
Siklós	.		18	7	6	
Farkasgyepű (400 m)	.		19	2	0	
Veszprém	.		18	6	2	
Tatabánya	.		18	4	0	11
843 Budapest (Lőrinc)	.		18	5	0	10
840 Budapest OMI	.		16	4	0	10
Budapest (Szabadságh., 474 m)	.		18	3	1	9
Martonvásár	.		18	1	-5	
Székesfehérvár	.		19	5	2	
Dunaújváros	.		-	-	-	
Szekszárd	.		19	5	2	
Mohács	.		18	5	3	8
960 Baja	.		19	3	1	
Kalocsa	.		18	0	-4	
Ceglédi	.		19	0	-4	10
860 Szolnok	.		18	2	-5	10
970 Kecskemét	.		18	6	-	
Kiskunfélegyháza	.		19	4	2	9
982 Szeged	.		20	5	0	10
Mezőhegyes	.		19	3	-2	10
Orosháza	.		19	-1	-4	11
990 Békéscsaba	.		18	1	-3	9
Túrkeve	.		19	1	-2	
Berettyóújfalu	.		19	0	-2	10
880 Debrecen	.		18	-1	-4	10
892 Nyíregyháza	.		17	0	-3	10
Kisvárda	.		-	1	0	
Mátészalka	.		17	-1	-	
Tiszabecs	.		19	-1	-4	
Vác	.		16	5	1	11
Gödöllő	-					
Lőrinci	.		19	2	0	11
Gyöngyös	.		17	0	-5	
Balassagyarmat	.		18	3	-2	
755 Salgótarján	-					
Galyatető (932 m)	.		10	4	-1	11
851 Kékestető (1000 m)	.		18	2	0	10
Kompolt	.		17	1	-6	10
Eger	.		18	-3	-5	
Putnok	.					
Lillafüred	.		18	-2	-5	10
772 Miskolc	.		18	-2	-6	
Fügöd						
Sárospatak						

24 órai csapadék mm		
Rajka	.	
Kapuvár	.	
Bábolna	.	
Komárom	-	
Káld	.	
Sopronhorp.	.	
Körmend	.	
Letenye	.	
Sümeg	.	
Zirc	.	
Kisbér	.	
Mór	.	
Alcsút	.	
Esztergom	.	
Dobogókő	.	
Fonyód	.	
Tabörögp.	-	
Sárbogárd	.	
Lengyel	-	
Nagykónyi	.	
Marcali	.	
Somogyszob	.	
Kaposvár	.	
Barcs	-	
Szigetvár	.	
Bácsalmás	.	
Kiskunhalas	.	
Izsák	.	
Kunsztmiklós	-	
Örkény	.	
Nagykáta	.	
Jászapáti	-	
Tiszakécske	.	
Monor	.	
Kistelek	-	
Makó	.	
Szentes	.	
Szarvas	.	
Szeghalom	.	
Körösszakál	-	
Tiszaroff	-	
Poroszló	.	
Karcag	-	
Hortobágy	.	
Polgár	.	
Hajdúdorog	.	
Nyírlugos	.	
Csenger	.	
Vásárosnamény	.	
Zákony	.	
Királyrét	.	
Romhány	.	
Borsodnádasd	.	
Jósvafő	.	
Szendrőlád	.	
Hidasnémeti	.	
Tokaj	.	
Szentendre	.	

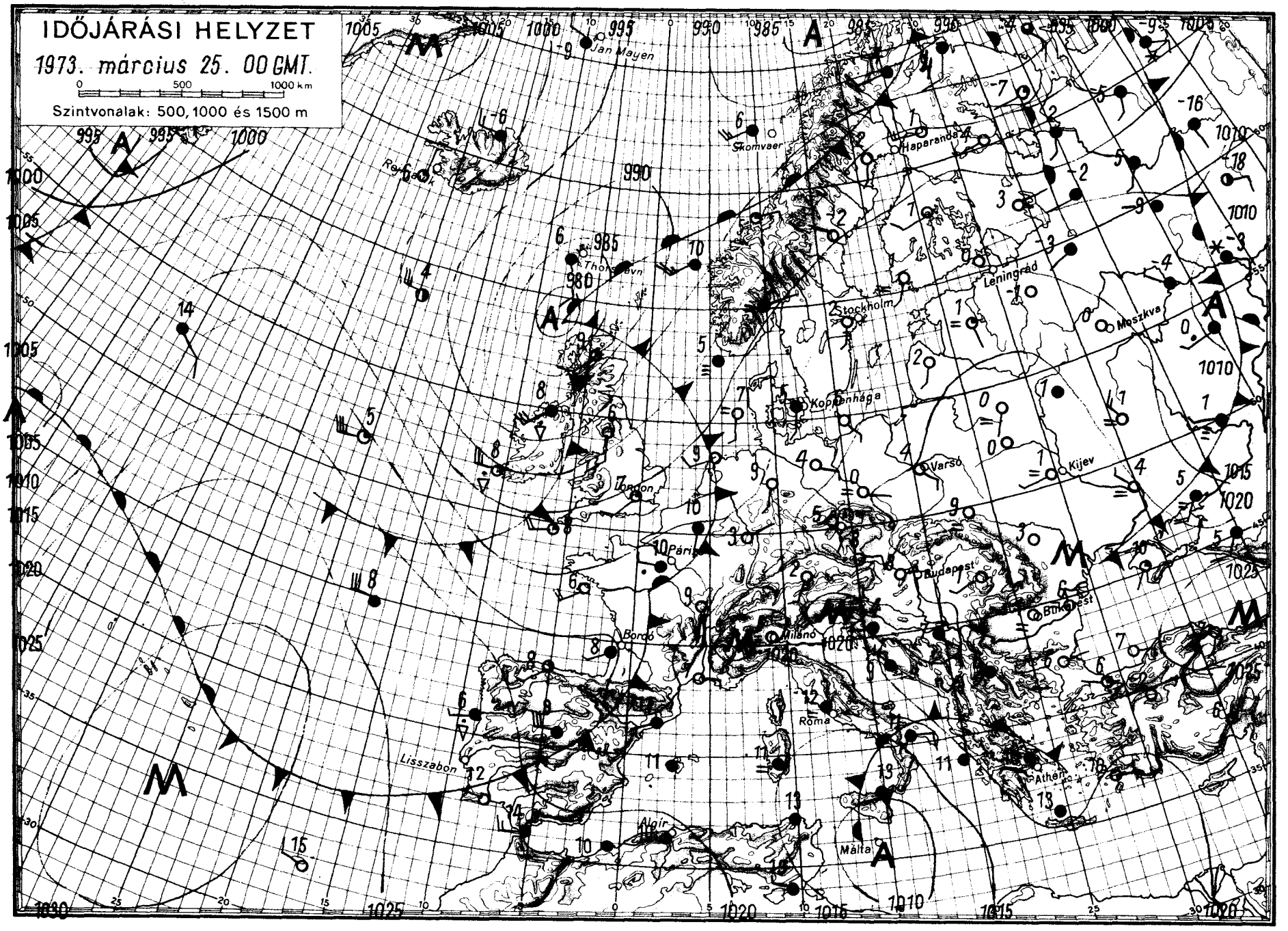

OFFSET - KOMÁM BUDAPEST

IDŐJÁRÁSI NAPIJELENTÉS

ЕЖЕДНЕВНЫЙ МЕТЕОРОЛОГИЧЕСКИЙ БЮЛЛЕТЕНЬ • DAILY WEATHER REPORT
BULLETIN QUOTIDIEN DE TEMPS • TÄGLICHER WETTERBERICHT

KIADJA: ORSZÁGOS METEOROLÓGIAI SZOLGÁLAT
Készíti: Központi Előrejelző Intézet Előrejelző Osztálya — Megrendelhető: Budapest, II., Kitaibel Pál u. 1.
Telefon: 353-500, Előrejelző Osztály: 150-410 — Megjelenik naponként — Évi előfizetési díja: 720,— Ft
Kiadásért felel: az OMSZ elnöke — Szerkesztésért felel: a KEI igazgatója

86. évfolyam 84. szám + Budapest + 1973. március 26. hétfő

Az időjárási helyzet ma reggel és a várható időjárás:

Európa legnagyobb részén továbbra is leszálló légmozgások határozzák meg az időjárást. Emiatt kevés a felhő, száraz az idő. Az óceán felől a kontinensre beáramlott nedves, hüvös levegő hatása csak egy viszonylag keskeny, Marseille és Hamburg közötti, 200-300 km széles sávra korlátozódik. A hüvös levegő mozgása az elmult 24 órában erősen lefékeződött, ezért csak igen lassan helyeződik át kelet felé.

Hazánkban vasárnap a délnyugati megyékben 4, 7, máshol 8, 11 órán át sütött a nap. Csapadékot sehonnan sem jelentettek. A legmagasabb hőmérséklet csak a Balaton környékén maradt 15, 17 fok között, az ország többi részén 17, 22 fokig emelkedett. Ma hajnalra csak kevés helyen süllyedt fagypont alá a hőmérséklet, általában 0, +8 fokig hült le a levegő. Délelőtt változóan felhős volt az ég. A hőmérséklet 11 órakor 9, 17 fok között volt.

Ma 12 órakor Budapesten a hőmérséklet 16 fok, a tengerszintre átszámitott légnyomás 765 mm, változatlan.

Várható időjárás kedd estig:

Változóan felhős idő, legfeljebb egy-két helyen kisebb futó esővel.
Mérsékelt, több helyen élénk délkeleti, déli szél.
Várható legalacsonyabb éjszakai hőmérséklet: +1, +6,
legmagasabb nappali hőmérséklet kedden: 14, 19 fok között.

Bóna Márta s.k.

TÁVOLABBI KILÁTÁSOK PÉNTEKIG:

Túlnyomóan felhős idő megismétlődő esőkkel, egy-két helyen zivatar. Legalacsonyabb hajnali hőmérsékletek 0, +5 fok között. Legmagasabb nappali hőmérsékletek a Dunántúlon 10, 15, máshol 13, 17 fok között. Jelentős mennyiségü /legalább 5 mm/ csapadék az ország területének 60 százalékán várható.

TÁVELŐREJELZŐ OSZTÁLY

A hőmérséklet napi középértéke és eltérése a 100 évi átlagtól /Budapesten/:

1973. III. 25.	13,6 C°	+5,8 C°

1871 óta ezen a napon Budapesten előfordult:

legmagasabb hőmérséklet	25,4 C° /1921/,
legalacsonyabb hőmérséklet	-11,0 C° /1883/.

73.0294.

CSAPADÉKELOSZLÁS

AZ UTOLSÓ 24 ÓRÁBAN

197 3. III. 25. 7h-TÓL III. 26. 7h-IG

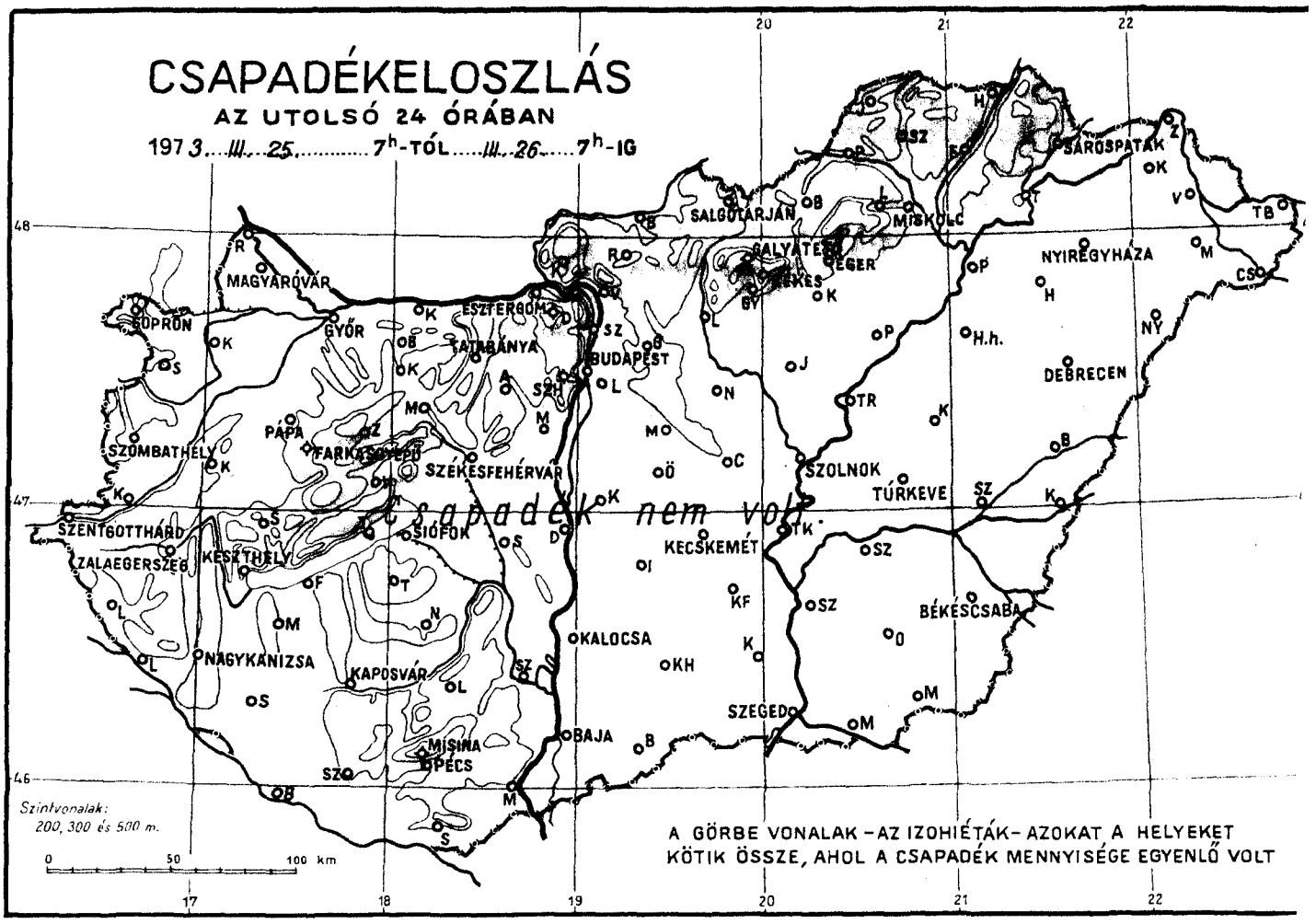

LEGMAGASABB HŐMÉRSÉKLET

197 3. III. 25.

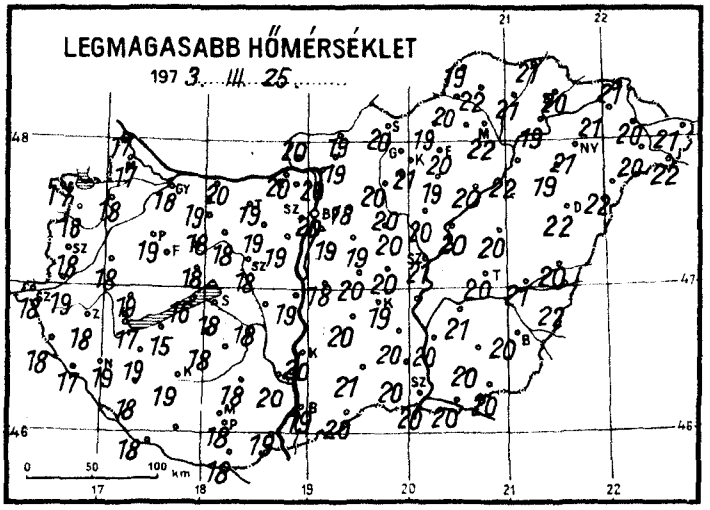

LEGALACSONYABB HŐMÉRSÉKLET

197 3. III. 26.

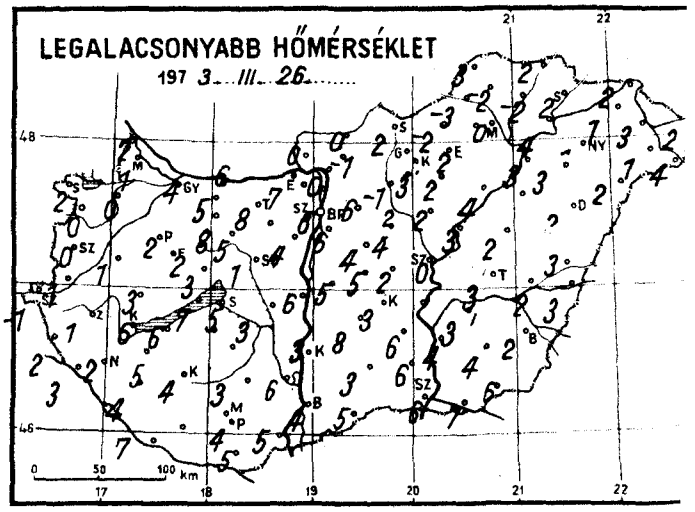

RADIÁCIÓS MINIMUM

197 3. III. 26.

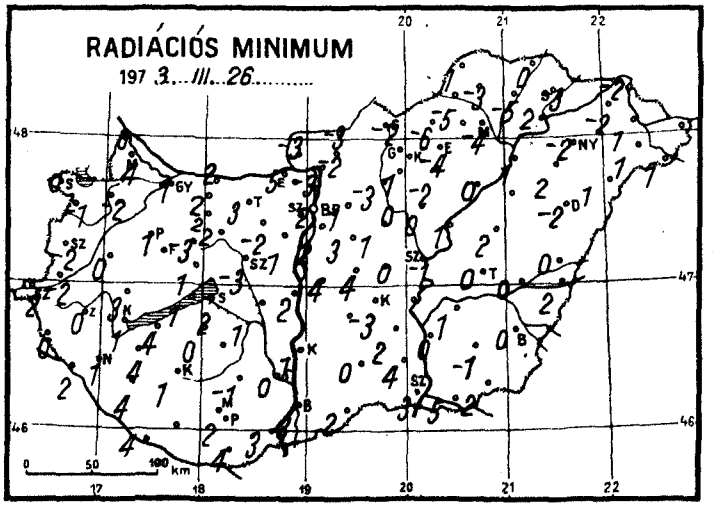

Napfénytartam.

197 3. III. 25.

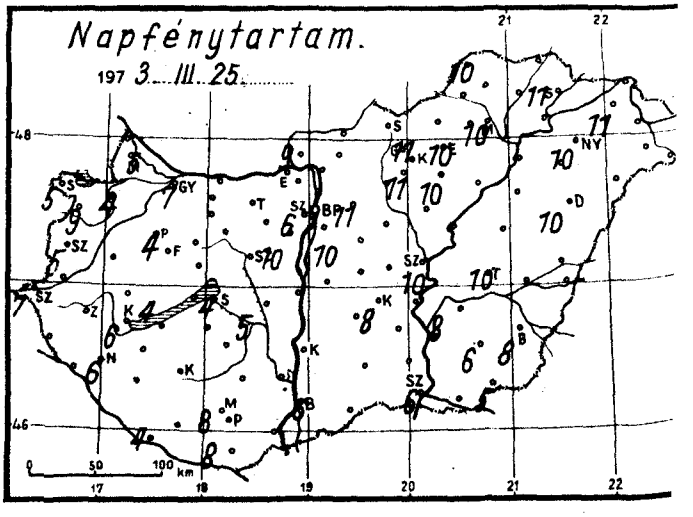

1973. március hó,
26. nap hétfő

	Az utolsó 24 óra adatai						24 órai csapadék mm		
	Csapadék (mm)		Hőmérsékleti szélsőségek tegnapi nappali max.	éjszakai min.	min. 5 cm-en	Napsütés (óra) tegnap			
Mosonmagyaróvár	.		17	1	-4	5	Rajka	.	
12822 Győr	.		18	4	1	7	Kapuvár	.	
825 Pápa	.		19	2	1	4	Bábolna	.	
805 Sopron	.		17	2	0	5	Komárom	.	
812 Szombathely	.		18	0	-2	5	Káld	.	
910 Szentgotthárd	.	=	18	-1	-2	7	Sopronhorp.	.	
915 Zalaegerszeg	.		18	1	0		Körmend	.	
Lenti	.		18	2	0		Letenye	.	
925 Nagykanizsa	.		19	2	1	6	Sümeg	.	
920 Keszthely	.		17	6	1	6	Zirc	.	
Tihany	.		16	7	-1		Kisbér	.	
935 Siófok	.		18	5	2	4	Mór	.	
942 Pécs	.		18	4	2	8	Alcsút	.	⌴
Misinatető (534 m)	.		17	4	2	8	Esztergom	.	
Siklós	.		18	5	4		Dobogókő	..	
Farkasgyepű (400 m)	.		18	8	6		Fonyód	.	
Veszprém	.		18	3	1		Tab	.	
Tatabánya	.		19	8	3		Siófok	.	
843 Budapest (Lőrinc)	.		19	6	2	10	Lengyel	.	
840 Budapest OMI	.		20	6	2	9	Nagykónyi	-	
Budapest (Szabadságh.,474 m)	.		18	6	3	6	Marcali	.	
Martonvásár	.		19	4	1	10	Somogyszob	.	
Székesfehérvár	.		18	1	-3		Kaposvár	.	
Dunaújváros	.		19	6	2		Barcs	.	
Szekszárd	.		20	6	0		Szigetvár	.	
Mohács	.		19	5	3		Bácsalmás	.	
960 Baja	.		19	4	3	6	Kiskunhalas	.	
Kalocsa	.		20	3	1		Izsák	.	
Cegléd	.		20	2	0		Kunsztmiklós	.	
860 Szolnok	.	=	21	0	-1	10	Örkény	.	
970 Kecskemét	.		19	3	-3	8	Nagykáta	.	
Kiskunfélegyháza	.		20	6	2		Jászapáti	.	⌴
982 Szeged	.		20	6	3	6	Tiszakécske	-	
Mezőhegyes	.		20	6	2	5	Monor	.	
Orosháza	.		20	4	-1	6	Kistelek	.	
990 Békéscsaba	.		20	2	0	8	Makó	.	
Túrkeve	.		20	3	0	10	Szentes	.	
Berettyóújfalu	.		20	3	0		Szarvas	.	
882 Debrecen	.	=	22	2	-2	10	Szeghalom	-	
892 Nyíregyháza	.	=	21	1	-2	10	Körösszakál	.	
Kisvárda	.		21	1	-2	11	Tiszaroff	.	
Mátészalka	.		20	1	1		Poroszló	.	
Tiszabecs	.		21	2	-		Karcag	.	
Vác	.	⌴=	20	0	-3		Hortobágy	-	
Gödöllő	.		18	6	1	11	Polgár	.	
Lőrinci	.		20	-1	-3		Hajdúdorog	.	
Gyöngyös	.		21	3	1	11	Nyírlugos	.	
Balassagyarmat	.		19	0	-3		Csenger	.	
755 Salgótarján	.		20	2	-2		Vásárosnamény	.	
Galyatető (932 m)	-						Záhony	.	
851 Kékestető (1000 m)	.		11	4	3	11	Kisvárda	.	
Kompolt	.		19	2	-2	10	Romhány	.	
Eger	.		20	2	-4	10	Borsodnádasd	.	⌴
Putnok	.		20	-3	-5		Jósvafő	.	
Lillafüred	-						Szendrőlád	.	
772 Miskolc	.	=	22	0	-4	10	Hidasnémeti	.	
Füged	.	⌴	21	-2	-5		Tokaj	.	
Sárospatak			20	2	-3	11	Szentendre		

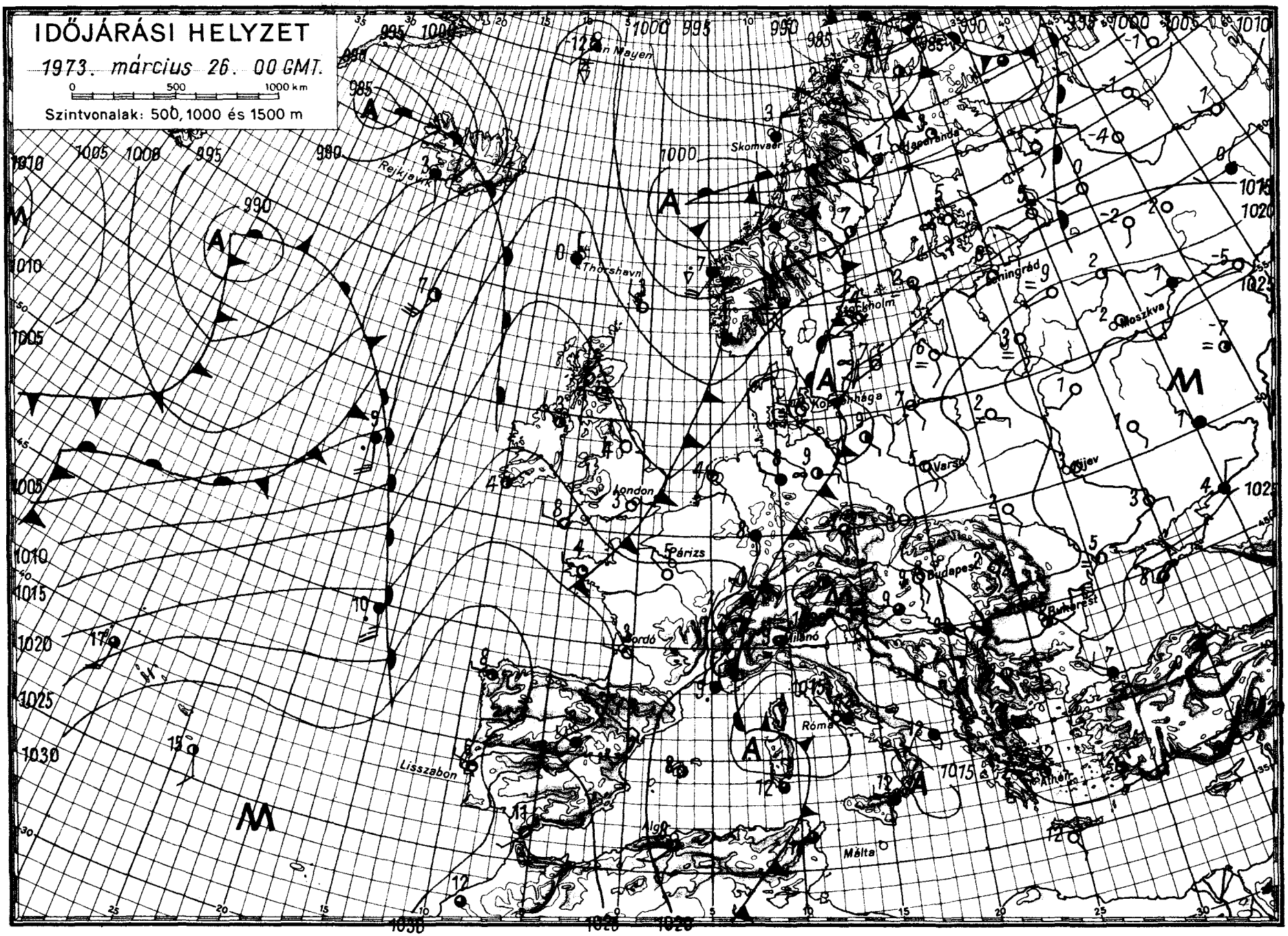

OFFSET - KNOHOA BUDAPEST

IDŐJÁRÁSI NAPIJELENTÉS

ЕЖЕДНЕВНЫЙ МЕТЕОРОЛОГИЧЕСКИЙ БЮЛЛЕТЕНЬ • DAILY WEATHER REPORT
BULLETIN QUOTIDIEN DE TEMPS • TÄGLICHER WETTERBERICHT

KIADJA: ORSZÁGOS METEOROLÓGIAI SZOLGÁLAT
Készíti: Központi Előrejelző Intézet Előrejelző Osztálya — Megrendelhető: Budapest, II., Kitaibel Pál u. 1.
Telefon: 353-500, Előrejelző Osztály: 150-410 — Megjelenik naponként — Évi előfizetési díja: 720,— Ft
Kiadásért felel: az OMSZ elnöke — Szerkesztésért felel: a KEI igazgatója

86. évfolyam 86. szám + Budapest + 1973. március 27. kedd

Az időjárási helyzet ma reggel és a várható időjárás:

A napos, csendes, száraz időjárást okozó lassu leszálló mozgások zónája Délkelet-Európa fölé helyeződött át. Igy az óceánról szivárgó hüvösebb, nedvesebb levegő tovább haladt kelet felé és elérte Közép-Európa légterét. Hatására a Kárpát-medencében és környékén is a derült, száraz időt felhősebb, az eddiginél kissé nedvesebb időjárás váltja fel.

Hazánkban hétfőn az északnyugati megyékben erősen felhős volt az ég és napközben sem emelkedett a hőmérséklet 14, 17 foknál magasabbra. Az ország többi részén általában 5, 10 órán keresztül sütött a nap és 17, 21 fokos maximumok alakultak ki. Többfelé esett az eső, de a lehullott csapadékmennyiség sehol sem haladta meg a 2, 3 mm-t. Ma hajnalban az ország területén szeszélyes területi eloszlásban 1 és 10 fok között mindenféle hőmérsékleti érték előfordult. Délelőtt voltak helyek, ahol derült, máshol viszont borult volt az ég. Egy-két helyről kisebb esőt jelentettek. A délies szél többfelé megélénkült. 11 órakor 12 és 17 fok közötti hőmérsékleteket mutattak a hőmérők.

Ma 12 órakor Budapesten a hőmérséklet 13 fok volt, a tengerszintre átszámitott légnyomás 767 mm, gyengén süllyed.

Várható időjárás szerda estig:

Változóan felhős, enyhe idő.
Szórványosan kisebb eső, egy-két helyen esetleg zivatar.
Mérsékelt, időnként megélénkülő délkeleti, déli szél.

Várható legalacsonyabb éjszakai hőmérséklet: 3, 8,
legmagasabb nappali hőmérséklet szerdán: 14, 19 fok között.

Kerényi Nárcisz s.k.

A hőmérséklet napi középértéke és eltérése a 100 évi átlagtól /Budapesten/:

1973. III. 26.:	12,6 C°	+4,7 C°

1871 óta ezen a napon Budapesten előfordult:

legmagasabb hőmérséklet	24,1 C° /1921/,
legalacsonyabb hőmérséklet	-4,6 C° /1899/.

73.0295.

CSAPADÉKELOSZLÁS

AZ UTOLSÓ 24 ÓRÁBAN

197 3. III. 26. ..... 7h-TÓL III. 27. ..... 7h-IG

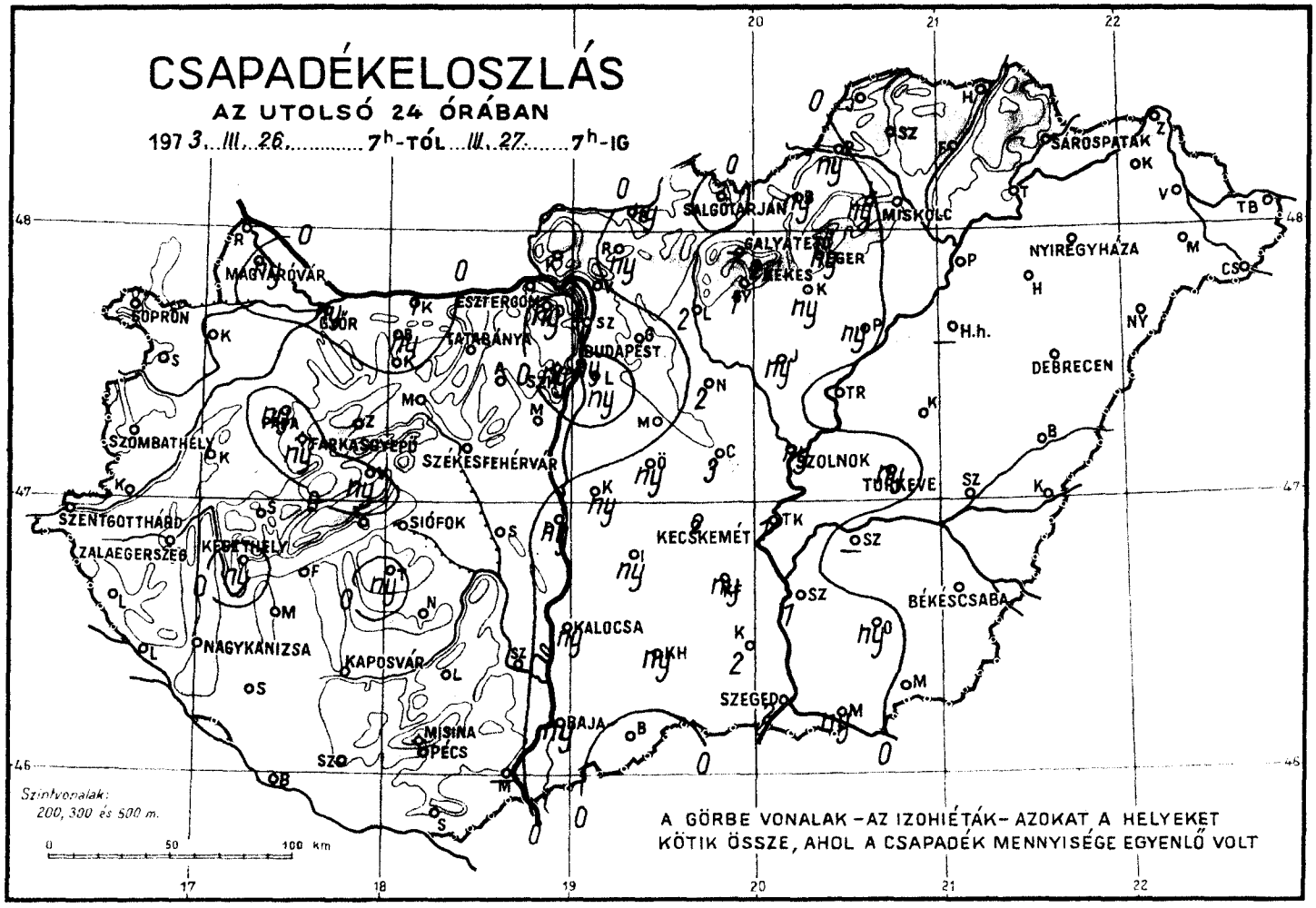

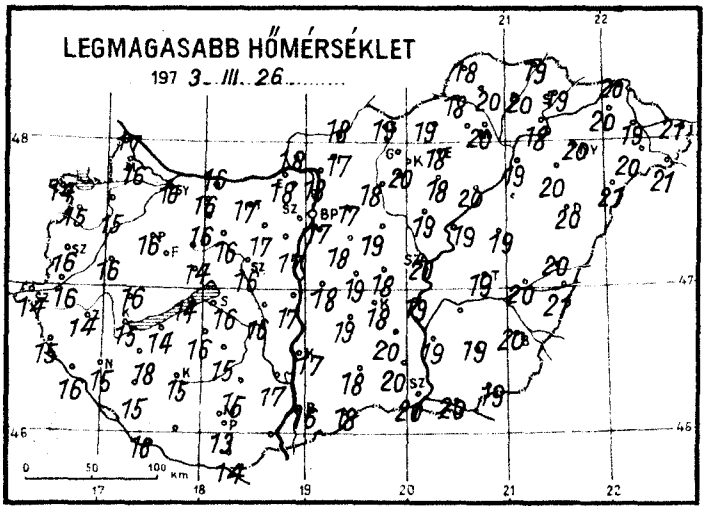

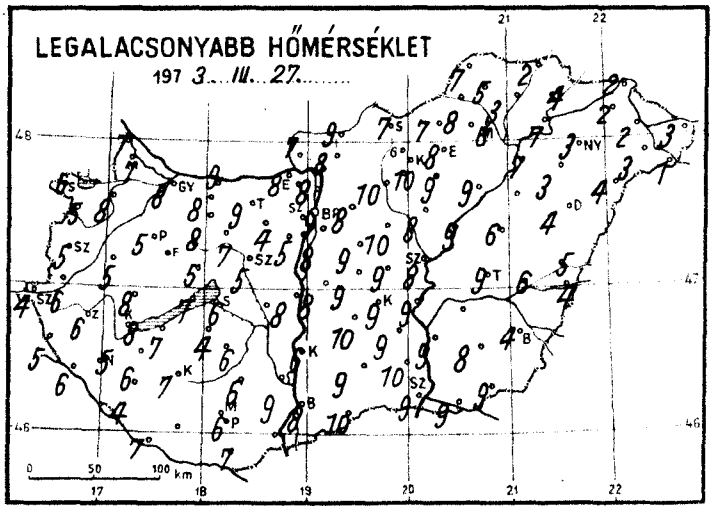

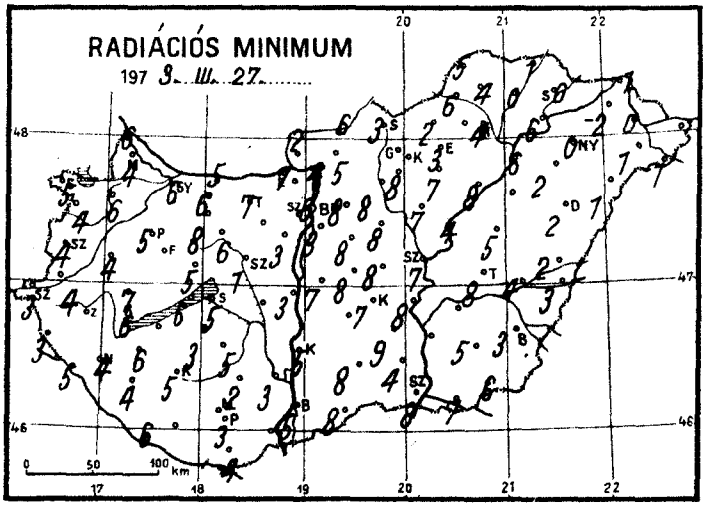

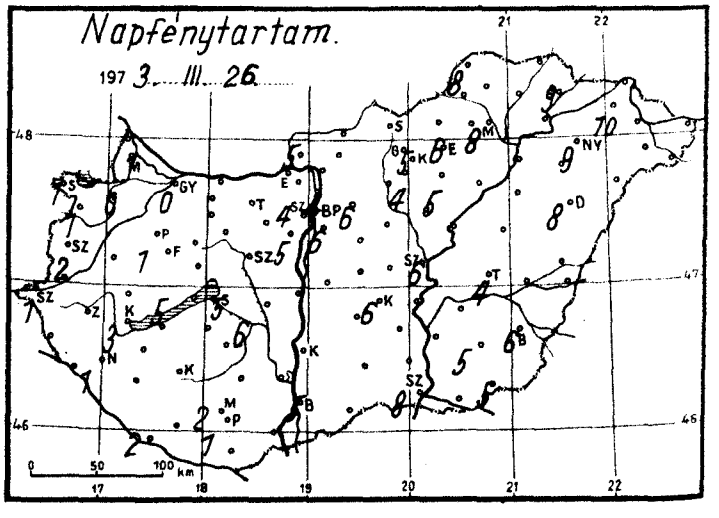

1973...március.... hó,
27... napkedd.....

	Az utolsó 24 óra adatai						24 órai csapadék mm		
	Csapadék (mm)		Hőmérsékleti szélsőségek tegnapi nappali max.	éjszakai min.	min. 5 cm-en	Napsütés (óra) tegnap			
Mosonmagyaróvár	ny	,	16	7	4	1	Rajka	.	
12822 Győr	ny		16	8	6	0	Kapuvár	.	
825 Pápa	ny		16	5	5	1	Bábolna	ny	V̇
805 Sopron	.		14	6	5	1	Komárom	1	
812 Szombathely	.		16	5	4	2	Káld	.	
910 Szentgotthárd	.	=	14	4	3	1	Sopronhorp.	.	
915 Zalaegerszeg	.		14	6	4		Körmend	.	
Lenti	.		15	5	3		Letenye	.	
925 Nagykanizsa	.		15	5	4	1	Sümeg	.	
920 Keszthely	ny	=	15	8	6	3	Zirc	,	
Tihany	.		14	7	6		Kisbér	.	
935 Siófok	.		16	6	5	5	Mór	.	=
942 Pécs	.		13	6	3	1	Alcsút	.	
Misinatető (534 m)	.		11	5	4	2	Esztergom	.	
Siklós	.		14	7	4		Dobogókő	ny	
Farkasgyepű (400 m)	ny		14	8	7		Fonyód	.	
Veszprém	ny	,	14	5	5		Tab	ny	
Tatabánya	.		17	9	7		Siófok	.	
843 Budapest (Lőrinc)	ny		18	8	3	6	Lengyel	.	
840 Budapest OMI	ny		17	9	6	4	Nagykónyi	.	
Budapest (Szabadságh.,474 m)	ny		16	6	3	4	Marcali	.	
Martonvásár	.		17	5	3	5	Somogyszob	.	
Székesfehérvár	.	∩	16	5	1		Kaposvár	.	
Dunaújváros	ny		17	8	3		Buda	.	=
Szekszárd	.		17	9	3		Szigetvár	.	
Mohács	–						Bácsalmás	.	
960 Baja	ny		16	8	5	5	Kiskunhalas	ny	,
Kalocsa	ny		17	6	5		Izsák	ny	,
Ceglód	3		18	9	8		Kunsztmiklós	ny	,
860 Szolnok	ny		20	8	7	6	Örkény	ny	
970 Kecskemét	2		18	9	7	6	Nagykáta	2	
Kiskunfélegyháza	ny		20	9	9		Jászapáti	ny	
982 Szeged	2		20	9	8	8	Tiszakécske	1	
Mezőhegyes	.		19	9	6	5	Monor	.	
Orosháza	ny		19	8	5	5	Kistelek	2	
990 Békéscsaba	.		20	4	3	6	Makó	ny	
Túrkeve	ny		19	9	8	4	Szentes	1	
Berettyóújfalu	.		20	5	2		Szarvas	–	
880 Debrecen	.	=	20	4	2	8	Szeghalom	.	
892 Nyíregyháza	.		20	3	0	9	Körösszakál	.	
Kisvárda	.		20	2	–2	10	Tiszaroff	.	
Mátészalka	.		20	3	1		Poroszló	ny	,
Tiszabecs	.		21	3	–		Karcag	.	
Vác	.	∩ =	18	8	4		Hortobágy	–	
Gödöllő	.		17	8	8	6	Polgár	.	
Lőrinci	2		18	10	8		Hajdúdorog	.	
Cyöngyös	1	,	20	10	8	4	Nyírlugos	.	
Balassagyarmat	ny	V̇	18	9	6		Csenger	.	
755 Salgótarján	.		19	7	3		Vásárosnamény	.	
Galyatető (932 m)	–						Záhony	.	
851 Kékestető (1000 m)	2		8	4	3	5	Füzesabony	.	
Kompolt	ny	,	18	9	7	5	Romhány	ny	,
Eger	ny		18	8	3	6	Borsodnádasd	ny	
Putnok	ny		18	8	6		Jósvafő	.	
Lillafüred	ny	,	17	6	4		Szendrőlád	.	
772 Miskolc	.	=	20	6	4	8	Hidasnémeti	.	
Fügöd	.		20	3	0		Tokaj	.	
Sárospatak	.		19	4	0	9	Szentendre	.	

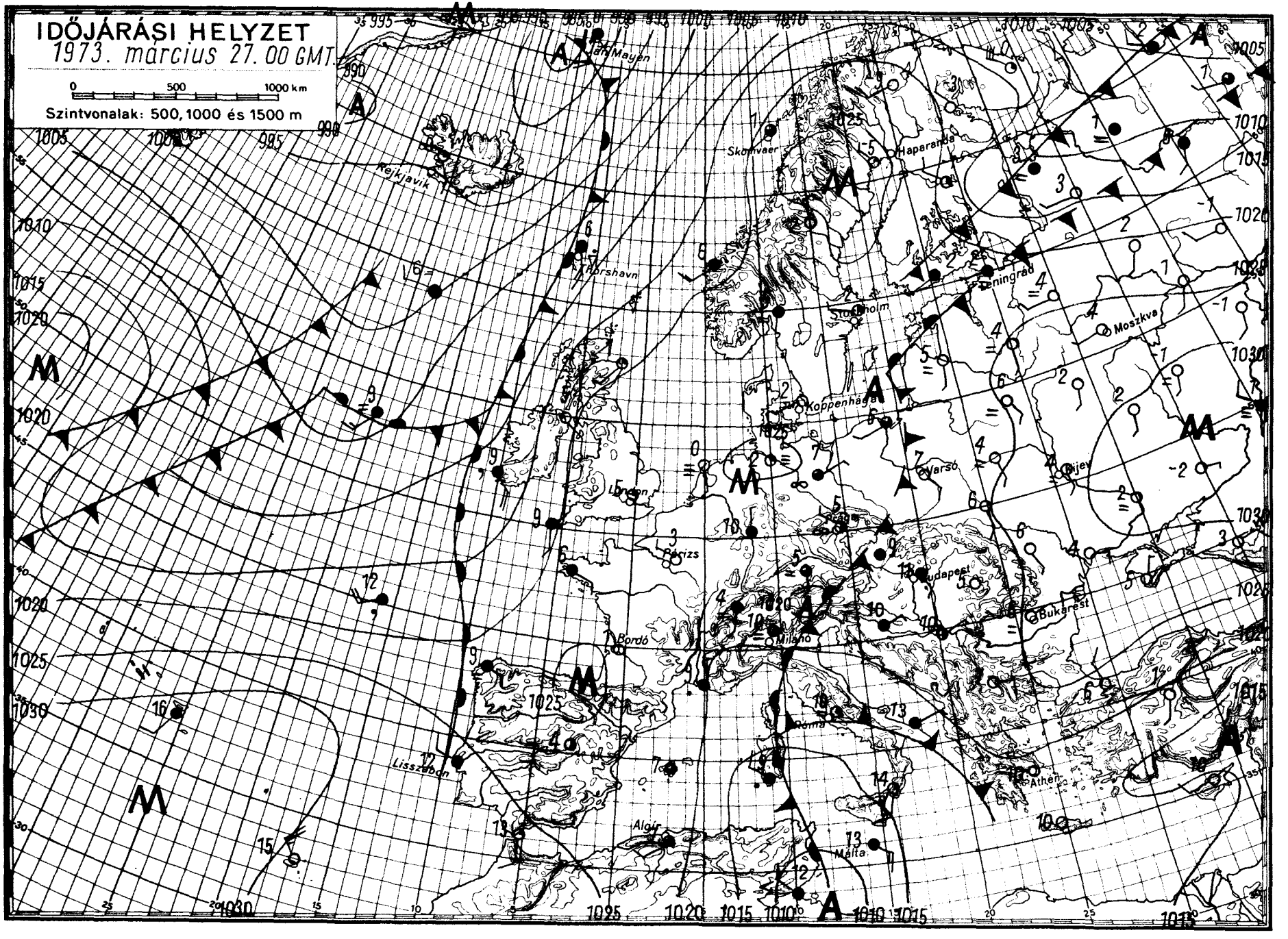

OFFSET: KTCHDA, BUDAPEST

IDŐJÁRÁSI NAPIJELENTÉS

ЕЖЕДНЕВНЫЙ МЕТЕОРОЛОГИЧЕСКИЙ БЮЛЛЕТЕНЬ • DAILY WEATHER REPORT
BULLETIN QUOTIDIEN DE TEMPS • TÄGLICHER WETTERBERICHT

KIADJA: ORSZÁGOS METEOROLÓGIAI SZOLGÁLAT
Készíti: Központi Előrejelző Intézet Előrejelző Osztálya — Megrendelhető: Budapest, II., Kitaibel Pál u. 1.
Telefon: 353-500, Előrejelző Osztály: 150-410 — Megjelenik naponként — Évi előfizetési díja: 720,— Ft
Kiadásért felel: az OMSZ elnöke — Szerkesztésért felel: a KEI igazgatója

86. évfolyam 87. szám + Budapest + 1973. március 28. szerda

Az időjárási helyzet ma reggel és a várható időjárás:

Közép- és Kelet-Európa felett nagykiterjedésü anticiklon helyezkedik el. Lassú leszálló légmozgásának hatására általában derült, az évszaknak megfelelőnél több fokkal melegebb, csapadékmentes az időjárás. Változékonyabb, csapadékosabb időjárást csupán a Földközi-tenger medencéjéből és a Brit-szigetek térségéből jelentenek.

Hazánkban kedden a Mátra és a Bükk vidékén, a főváros térségében és Győr környékén erősen felhős idő volt, mindössze egy-két órás napsütéssel. Az ország többi részén kevesebb volt a felhő és 4-10 órán át sütött a nap. Az északi megyékben többfelé, délen egy-két helyen kisebb eső esett, a lehullott csapadék azonban sehol sem ért el mérhető mennyiséget. A hőmérséklet napközben az északi és nyugati határvidéken 16, 18, máshol 18, 23 fokig emelkedett. Szerda hajnalra, szeszélyes területi eloszlásban 0, +8 fokig hült le a levegő. Ma délelőtt általában napos, száraz idő volt, 11 órára 12, 17 fokig emelkedett a hőmérséklet.

Ma 12 órakor Budapesten a hőmérséklet 15 fok, a tengerszintre átszámitott légnyomás 764 mm, mérsékelten süllyed.

Várható időjárás csütörtök estig:

Időnként kissé megnövekvő felhőzet, eső nem várható.
Mérsékelt, a nappali órákban megélénkülő keleti, délkeleti szél.
Hajnalban és reggel néhány helyen gyenge köd.

Várható legalacsonyabb éjszakai hőmérséklet: 0, +5,
legmagasabb nappali hőmérséklet csütörtökön: 15, 20 fok között.

Vissy Károly s.k.

A hőmérséklet napi középértéke és eltérése a 100 évi átlagtól /Budapesten/:

1973. III. 27.:	12,7 C°	+4,4 C°

1871 óta ezen a napon Budapesten előfordult:

legmagasabb hőmérséklet	22,8 C° /1921/,
legalacsonyabb hőmérséklet	-6,4 C° /1899/.

73.0296.

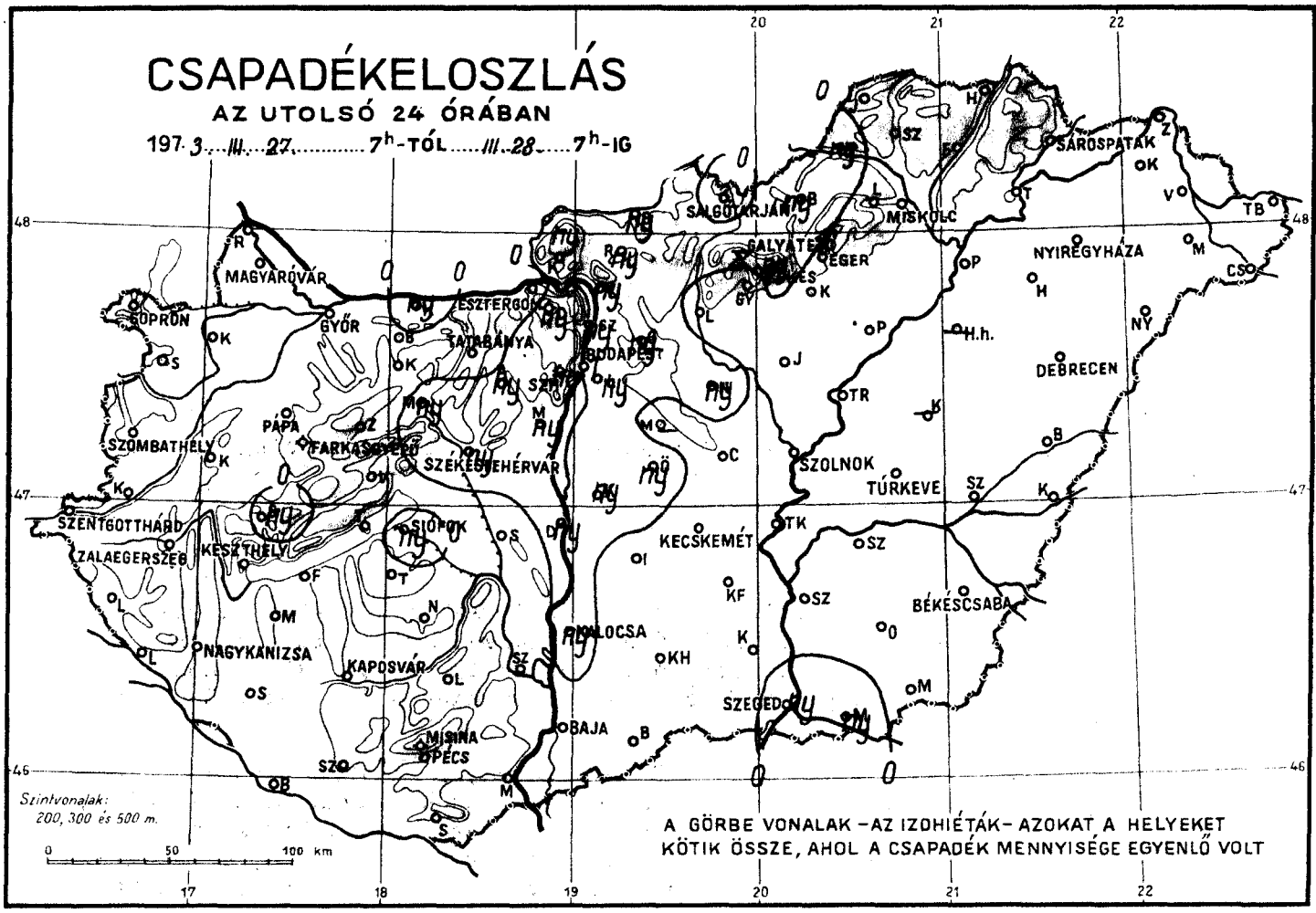
CSAPADÉKELOSZLÁS
AZ UTOLSÓ 24 ÓRÁBAN
197 3. III. 27. 7h-TÓL III. 28. 7h-IG
MAGYARÓVÁR
SOPRON
GYŐR
ESZTERGOM
TATABÁNYA
BUDAPEST
SALGÓTARJÁN
MISKOLC
SÁROSPATAK
EGER
NYIREGYHÁZA
DEBRECEN
SZOLNOK
TÚRKEVE
SZOMBATHELY
PÁPA
FARKASGYEPŰ
SZÉKESFEHÉRVÁR
SZENTGOTTHÁRD
ZALAEGERSZEG
KESZTHELY
SIÓFOK
KECSKEMÉT
BÉKÉSCSABA
NAGYKANIZSA
KAPOSVÁR
KALOCSA
SZEGED
BAJA
MISINA
PÉCS
Szintvonalak:
200, 300 és 500 m.
0 50 100 km
A GÖRBE VONALAK – AZ IZOHIÉTÁK – AZOKAT A HELYEKET
KÖTIK ÖSSZE, AHOL A CSAPADÉK MENNYISÉGE EGYENLŐ VOLT

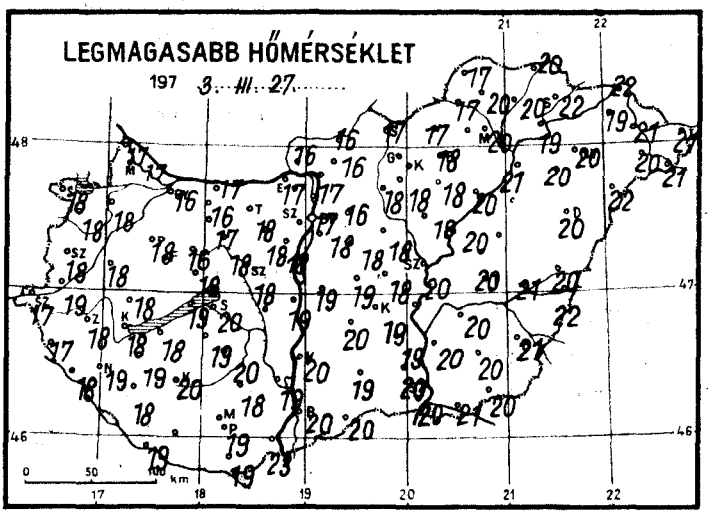
LEGMAGASABB HŐMÉRSÉKLET
197 3. III. 27.
0 50 100 km

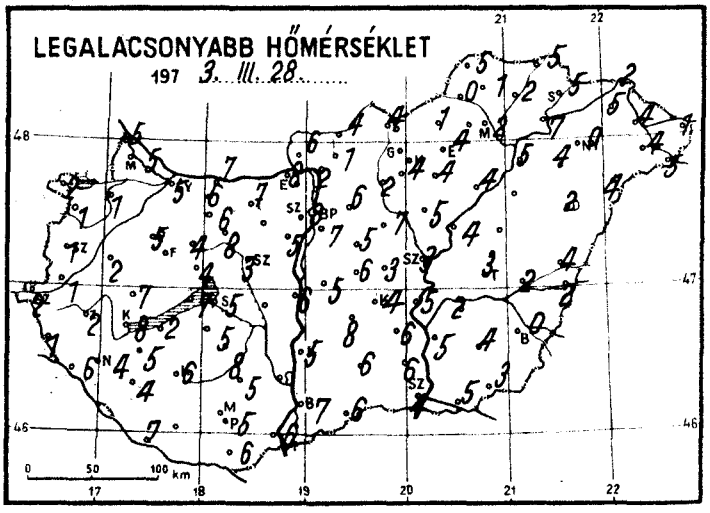
LEGALACSONYABB HŐMÉRSÉKLET
197 3. III. 28.
0 50 100 km

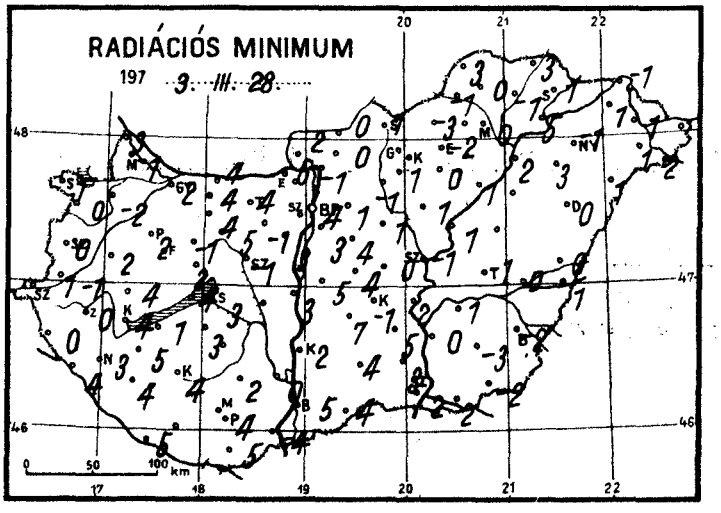
RADIÁCIÓS MINIMUM
197 3. III. 28.
0 50 100 km

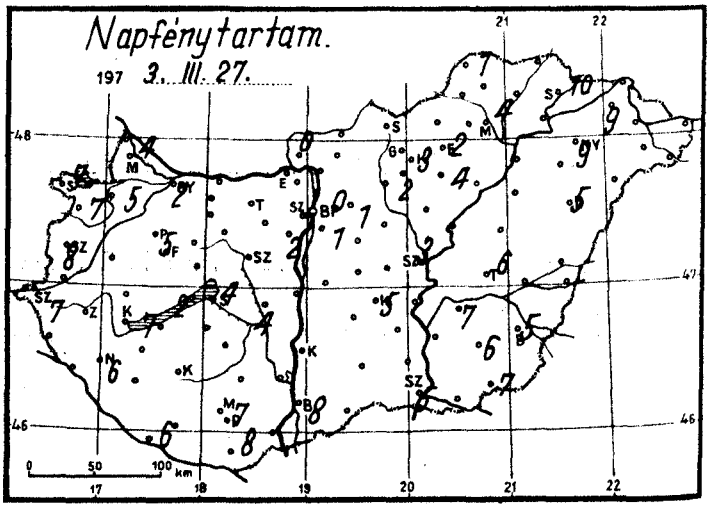
Napfénytartam.
197 3. III. 27.
0 50 100 km

1973. március ..... hó,
28. szerda ..... nap

	Az utolsó 24 óra adatai						24 órai csapadék mm		
	Csapadék (mm)		Hőmérsékleti szélsőségek			Napsütés (óra) tegnap			
			tegnapi nappali max.	éjszakai min.	min. 5 cm-en				
Mosonmagyaróvár	•		17	5	-1	4	Rajka	•	
12322 Győr	•		16	5	2	2	Kapuvár	•	
825 Pápa	•		18	5	2	5	Bábolna	•	
805 Sopron	•	=	18	2	1	7	Komárom	ny	⌓
812 Szombathely	•		18	1	0	8	Káld	•	
910 Szentgotthárd	•	=	17	2	1	7	Sopronhorp.	•	⌓
915 Zalaegerszeg	•		18	2	0		Körmend	•	
Lenti	•		17	1	0		Letenye	•	
925 Nagykanizsa	•		19	4	3	6	Sümeg	ny	
920 Keszthely	•		18	8	4	7	Zirc	•	
Tihany	•		19	7	4		Kisbér	•	
935 Siófok	ny		20	5	3	4	Mór	ny	
942 Pécs	•		19	5	4	8	Alcsút	ny	⌓
Misinatető (534 m)	•		18	4	3	7	Esztergom	•	
Siklós	•		19	6	5		Dobogókő	ny	
Farkasgyepű (400 m)	•		17	6	5		Fonyód	•	
Veszprém	•		18	4	2		Tab	•	
Tatabánya	•		18	7	4		Sárbogárd	—	
843 Budapest (Lőrinc)	ny		18	7	3	1	Lengyel	•	
840 Budapest *OMI*	1		17	8	4	0	Nagykónyi	•	
Budapest (Szabadságh.,474 m)	ny		15	5	3	1	Marcali	•	
Martonvásár	ny		18	5	3	2	Somogyszob	•	
Székesfehérvár	ny	, ⌓	18	3	-1		Kaposvár	•	
Dunaújváros	ny		19	6	3		Bárcs	•	=
Szekszárd	•		19	-	0		Szigetvár	•	
Mohács	•		23	6	-4		Bácsalmás	•	
960 Baja	•		20	7	5	8	Kiskunhalas	•	
Kalocsa	ny		20	5	2		Izsák	⌓	
Cegléd	•	⌓	18	3	0		Kunsztmiklós	ny	,
860 Szolnok	•		20	3	-1	3	Örkény	ny	
970 Kecskemét	•		19	4	-1	5	Nagykáta	ny	
Kiskunfélegyháza	•		19	6	5		Jászapáti	•	⌓ =
982 Szeged	ny		20	4	2	5	Tiszakécske	•	
Mezőhegyes	•		20	3	-2	7	Monor	•	
Orosháza	•		20	4	-3	6	Kistelek	•	
990 Békéscsaba	•		21	0	-2	5	Makó	ny	
Túrkeve	•		20	3	-1	6	Szentes	•	
Berettyóújfalu	•	⌓	20	4	0		Szarvas	•	
982 Debrecen	•	=	20	2	0	5	Szeghalom	•	⌓
892 Nyíregyháza	•	=	20	0	-1	9	Körösszakál	•	
Kisvárda	•		19	5	1	9	Tiszaroff	•	
Mátészalka	•		20	4	1		Poroszló	•	⌓
Tiszabecs	•		21	1	-		Karcag	=	
Vác	ny	⌓ =	17	2	-1		Hortobágy	=	
Gödöllő	ny		16	6	1	1	Polgár	•	
Lőrinci	•	⌓	18	2	-1		Hajdúdorog	•	
Gyöngyös	•		18	4	1	2	Nyírlugos	•	
Balassagyarmat	ny	⌓	16	4	0		Csenger	•	
755 Salgótarján	•		17	4	1		Vásárosnamény	•	
Galyatető (932 m)	—						Záhony	•	
851 Kékestető (1000 m)	ny		11	5	1	3	Vámosmikola	ny	
Kompolt	•		18	4	0	4	Romhány	ny	,
Eger	•		18	4	-2	2	Borsodnádasd	ny	⌓
Putnok	ny	, ≡	17	0	-1		Jósvafő	•	
Lillafüred	•		16	3	2		Szendrőlád	•	
772 Miskolc	•	=	20	2	0	4	Hidasnémeti	•	
Fügöd	•		20	2	-1		Tokaj	•	
Sárospatak	•		22	5	1	10	Szentendre	ny	,

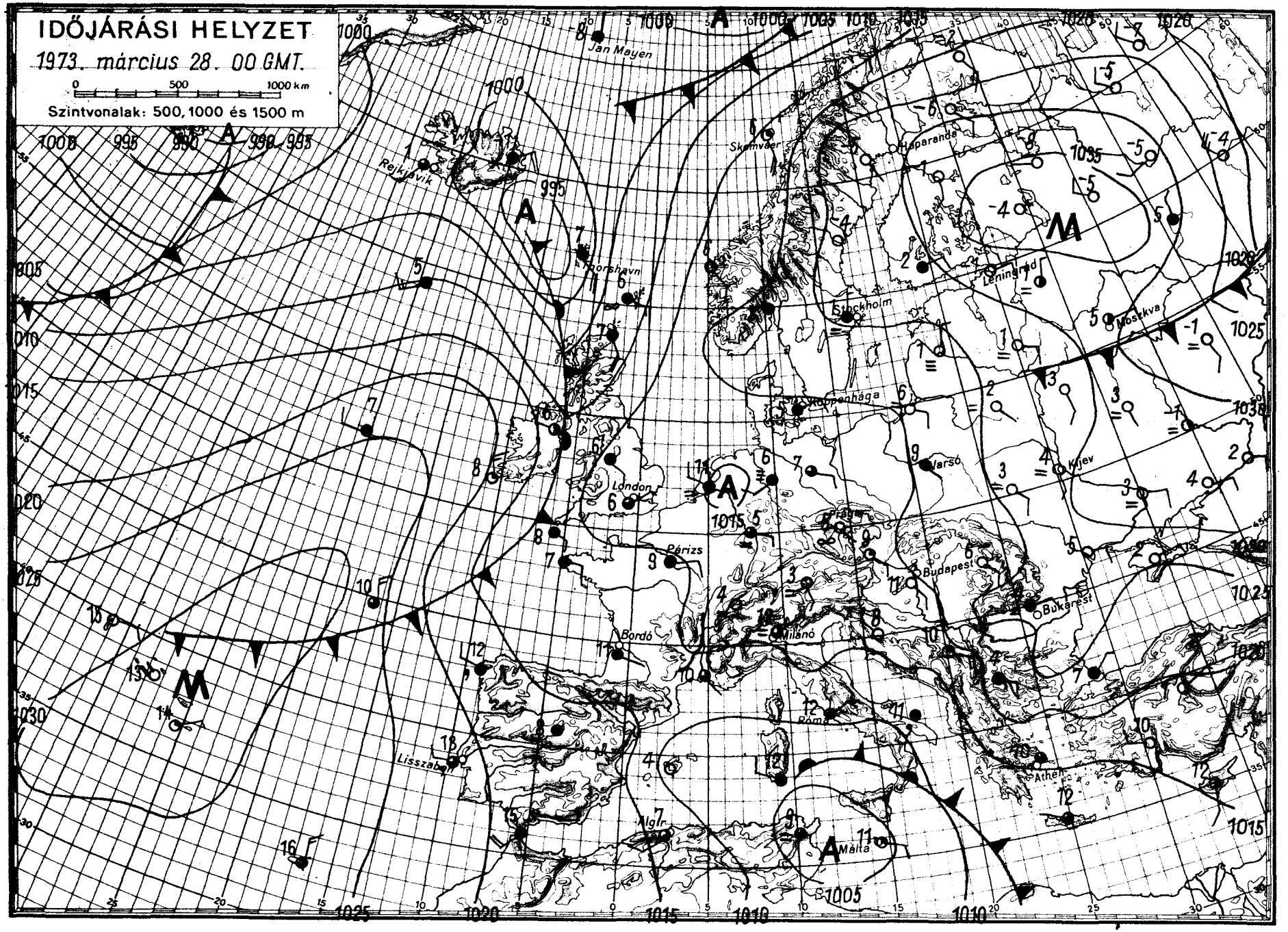

OFFSET-NYOMDA, BUDAPEST

IDŐJÁRÁSI NAPIJELENTÉS

ЕЖЕДНЕВНЫЙ МЕТЕОРОЛОГИЧЕСКИЙ БЮЛЛЕТЕНЬ • DAILY WEATHER REPORT
BULLETIN QUOTIDIEN DE TEMPS • TÄGLICHER WETTERBERICHT

KIADJA: ORSZÁGOS METEOROLÓGIAI SZOLGÁLAT
Készíti: Központi Előrejelző Intézet Előrejelző Osztálya — Megrendelhető: Budapest, II., Kitaibel Pál u. 1.
Telefon: 353-500, Előrejelző Osztály: 150-410 — Megjelenik naponként — Évi előfizetési díja: 720,— Ft
Kiadásért felel: az OMSZ elnöke — Szerkesztésért felel: a KEI igazgatója

86. évfolyam 88. szám + Budapest + 1973. március 29. csütörtök

Az időjárási helyzet ma reggel és a várható időjárás:

A középpontjával Olaszország felett elhelyezkedő, nagy magasságokig felnyúló alacsony nyomású légköri képződmény hatására az Appennini- és a Balkán-félszigeten, valamint a Kárpát-medence környékén erősen felhős az idő, többfelé esik az eső. Kelet-Európában és Közép-Európa egy részén a leszálló légmozgások továbbra is biztositják a jobbára derült, száraz, enyhe időt. Az óceáni léghullámok a Brit-szigetek északi részén és a Skandináv-félszigeten változékony, szeles, helyenként csapadékos időjárást okoznak.

Hazánkban szerdán Barcs, Pécs vidékén csak 5, 6, máshol 8, 11 órán keresztül sütött a nap. A hőmérséklet napközben 16, 22 fokig emelkedett. A déli megyékben a késő délutáni órákban megindult felhősödés az éjszakai órákban észak felé terjeszkedett. Jelentéktelen mennyiségü esőt csak egy-két helyről jelentettek. Csütörtök hajnalra általában 0, 8 fokig hült le a levegő. Ma délelőtt a keleti megyékben fátyolfelhős, az ország többi részén erősen felhős volt az ég. A hőmérséklet 11 órakor 10, 14 fok között váltakozott.

Ma 12 órakor Budapesten a hőmérséklet 15 fok, a tengerszintre átszámitott légnyomás 765 mm, alig változik.

Várható időjárás péntek estig:

Felhős, időnként erősen felhős idő, elsősorban délen szórványosan előforduló kisebb esővel.
Mérsékelt, napközben megélénkülő keleti, délkeleti szél.
Várható legalacsonyabb éjszakai hőmérséklet: 1, 6,
legmagasabb nappali hőmérséklet pénteken: 14, 18 fok között.

Vadkerti Ferenc s.k.

TÁVOLABBI KILÁTÁSOK KEDD REGGELIG:

Időnként megnövekvő felhőzet, megismétlődő esővel, egy-két helyen zivatarral.
Legalacsonyabb hajnali hőmérséklet +1, +6 fok között.
Legmagasabb nappali hőmérséklet 11, 17 fok között.
Jelentős mennyiségü /legalább 5 mm/ csapadék az ország területének 40 százalékán várható.

TÁVELŐREJELZŐ OSZTÁLY

A hőmérséklet napi középértéke és eltérése a 100 évi átlagtól /Budapesten/:

1973. III. 28.:	13,6 C°	+5,2 C°

1871 óta ezen a napon Budapesten előfordult:

legmagasabb hőmérséklet	22,8 C° /1888, 1949/,
legalacsonyabb hőmérséklet	-6,5 C° /1918/.

73.0298.

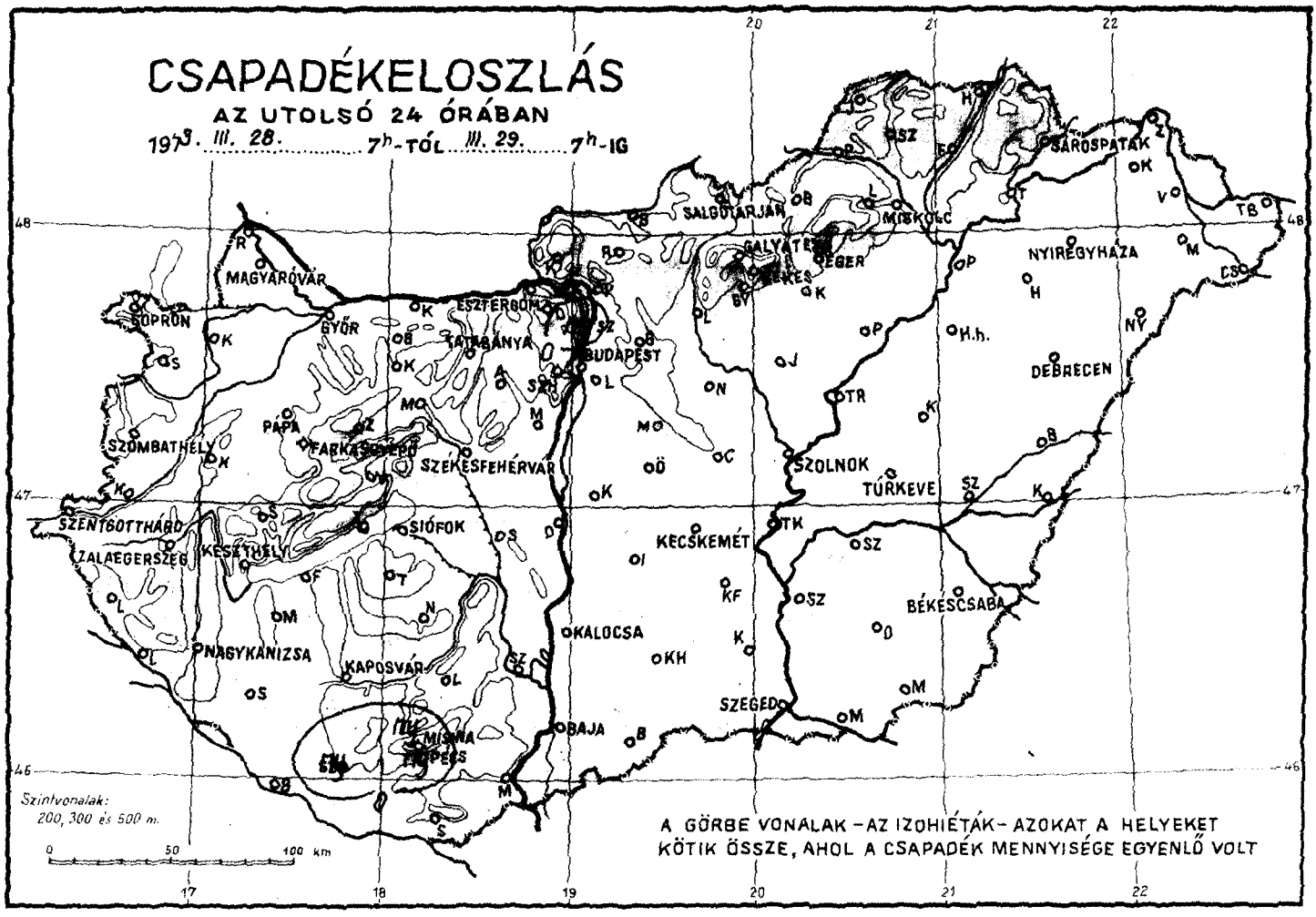
CSAPADÉKELOSZLÁS
AZ UTOLSÓ 24 ÓRÁBAN
1973. III. 28. 7h-TÓL III. 29. 7h-IG
MAGYARÓVÁR
SOPRON
GYŐR
ESZTERGOM
TATABÁNYA
BUDAPEST
SALGÓTARJÁN
MISKOLC
SÁROSPATAK
GALYATETŐ
EGER
NYÍREGYHÁZA
DEBRECEN
SZOMBATHELY
PÁPA
FARKASKERTPO
SZÉKESFEHÉRVÁR
SZOLNOK
TÚRKEVE
SZENTGOTTHÁRD
ZALAEGERSZEG
KESZTHELY
SIÓFOK
KECSKEMÉT
BÉKÉSCSABA
NAGYKANIZSA
KAPOSVÁR
KALOCSA
SZEGED
BAJA
MISKA
PÉCS
Szintvonalak:
200, 300 és 500 m.
0 50 100 km
A GÖRBE VONALAK – AZ IZOHIÉTÁK – AZOKAT A HELYEKET
KÖTIK ÖSSZE, AHOL A CSAPADÉK MENNYISÉGE EGYENLŐ VOLT

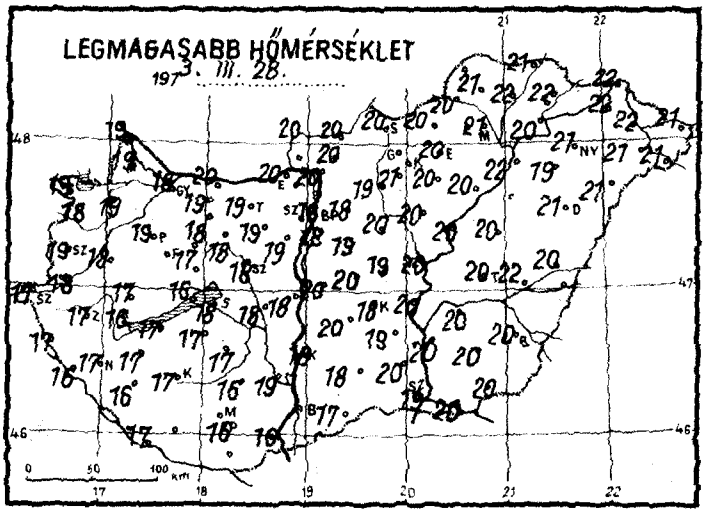
LEGMAGASABB HŐMÉRSÉKLET
1973. III. 28.
0 50 100 km

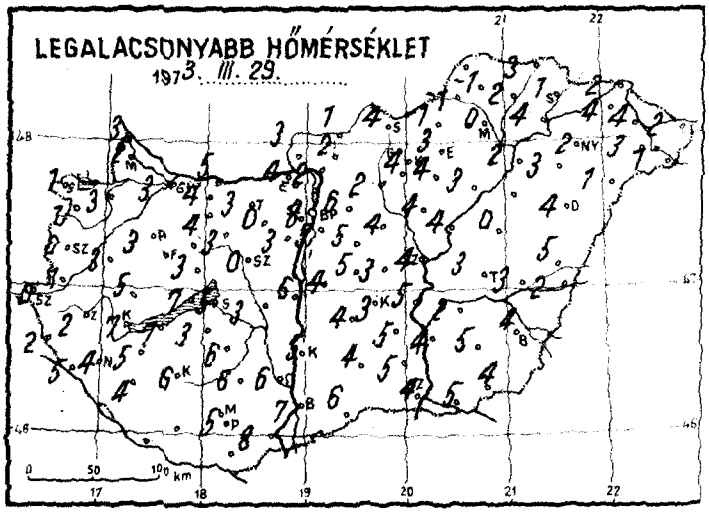
LEGALACSONYABB HŐMÉRSÉKLET
1973. III. 29.
0 50 100 km

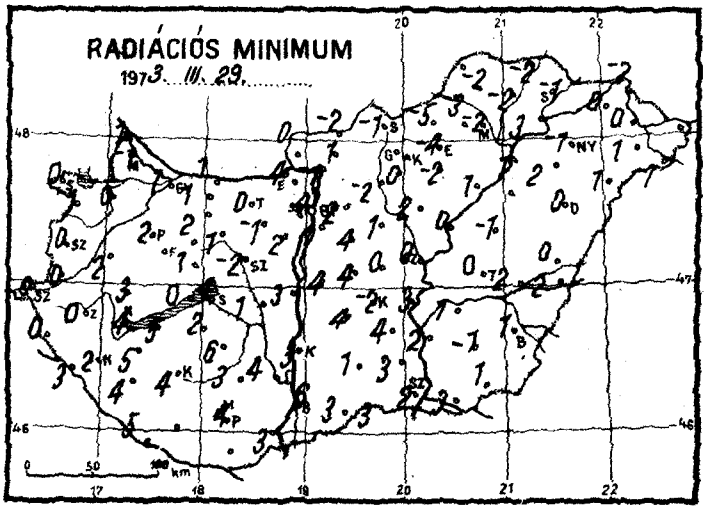
RADIÁCIÓS MINIMUM
1973. III. 29.
0 50 100 km

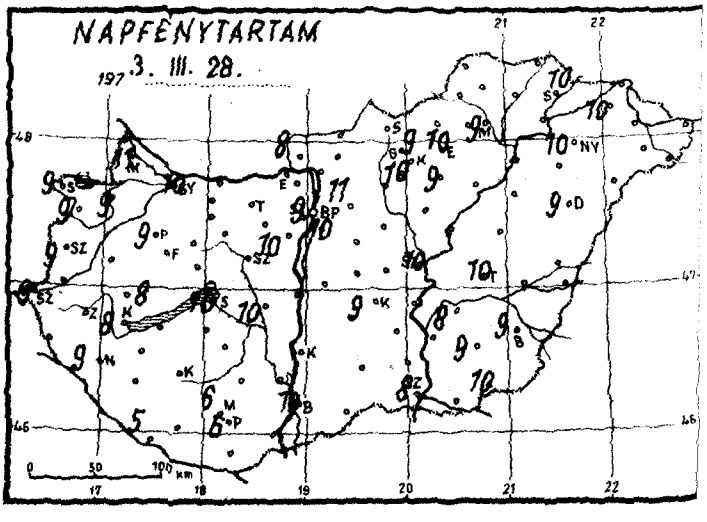
NAPFÉNYTARTAM
1973. III. 28.
0 50 100 km

1973. március hó,
29. csütörtök nap

	Az utolsó 24 óra adatai						24 órai csapadék mm		
	Csapadék (mm)		Hőmérsékleti szélsőségek			Napsütés (óra) tegnap			
			tegnapi nappali max.	éjszakai min.	min. 5 cm-en				
Mosonmagyaróvár	•		19	2	-1	11	Rajka	•	
12822 Győr	•		18	3	1	10	Kapuvár	•	=
825 Pápa	•		19	3	2	9	Bábolna	•	
805 Sopron	•		19	1	0	9	Komárom	•	
812 Szombathely	•		19	0	0	9	Káld	•	
910 Szentgotthárd	•		17	0	0	9	Sopronhorp.	•	
915 Zalaegerszeg	•		19	2	0		Körmend	•	
Lenti	•		17	2	0		Letenye	•	
925 Nagykanizsa	•		17	4	2	9	Sümeg	•	
920 Keszthely	•		16	7	4	8	Zirc	•	
Tihany	•		16	7	0		Kisbér	•	
935 Siófok	•		18	5	4	10	Mór	•	
942 Pécs	ny		16	5	4	6	Alcsút	•	⌓
Misinatető (534 m)	ny		14	5	3	6	Esztergom	•	
Siklós	—						Dobogókő	•	
Farkasgyepű (400 m)	•		16	6	4		Fonyód	•	
Veszprém	•		17	3	1		Tab	•	
Tatabánya	•		19	3	0		Sárbogárd	•	
843 Budapest (Lőrinc)	•		18	5	1	10	Lengyel	•	
840 Budapest OMI	•		19	8	4	9	Nagykónyi	•	
Budapest (Szabadságh. 474 m)	—						Marcali	•	
Martonvásár	•		19	3	2	10	Somogyszob	•	
Székesfehérvár	•	⌓	18	0	-2		Kaposvár	•	
Dunaújváros	•		18	6	3		Barcs	•	
Szekszárd	•		19	6	4		Szigetvár	ny	
Mohács	•		16	8	3		Bácsalmás	•	
960 Baja	•		17	7	6	10	Kiskunhalas	•	
Kalocsa	•		18	5	3		Izsák	•	
Cegléd	•	⌓	19	3	0		Kunsztmiklós	•	
860 Szolnok	•	=	20	4	0	10	Örkény	•	
970 Kecskemét	•		18	3	-2	9	Nagykáta	•	
Kiskunfélegyháza	•		19	5	4		Jászapáti	•	⌓
982 Szeged	•		19	4	2	8	Tiszakécske	•	
Mezőhegyes	•		20	4	1	10	Monor	•	
Orosháza	•		20	5	-1	9	Kistelek	•	
990 Békéscsaba	•		20	4	1	9	Makó	•	
Túrkeve	•		20	3	0	10	Szentes	•	
Berettyóújfalu	•		20	5	0		Szarvas	•	
882 Debrecen	•		21	4	0	9	Szeghalom	•	
892 Nyíregyháza	•		21	2	-1	10	Körösszakál	•	
Kisvárda	•		22	4	0	10	Tiszaroff	•	
Mátészalka	•		21	3	1		Poroszló	•	
Tiszabecs	•		21	2	-		Karcag	•	
Vác	•	⌓ =	20	2	-1		Hortobágy		
Gödöllő	•		18	6	2	11	Polgár	•	
Lőrinci	•		19	2	-2		Hajdúdorog	•	
Gyöngyös	•		21	4	0,1	1	Nyírlugos	•	
Balassagyarmat	•	⌓	20	1	-2		Csenger	•	
755 Salgótarján	•		20	4	-1		Vásárosnamény	•	
Galyatető (932 m)	—						Záhony	•	
851 Kékestető (1000 m)	•		12	3	0	9	Kisvárda	•	
Kompolt	•		20	4	-2	9	Romhány	•	
Eger	•		20	3	-4	10	Borsodnádasd	•	
Putnok	•		20	-1	-3		Jósvafő	•	⌓
Lillafüred	•		18	1	-3		Szendrőlád	—	
772 Miskolc	•	=	21	0	-2	9	Hidasnémeti	•	
Füged	•		22	2	-2		Tokaj	•	
Sárospatak	•		22	1	-1	10	Szentendre	ny	

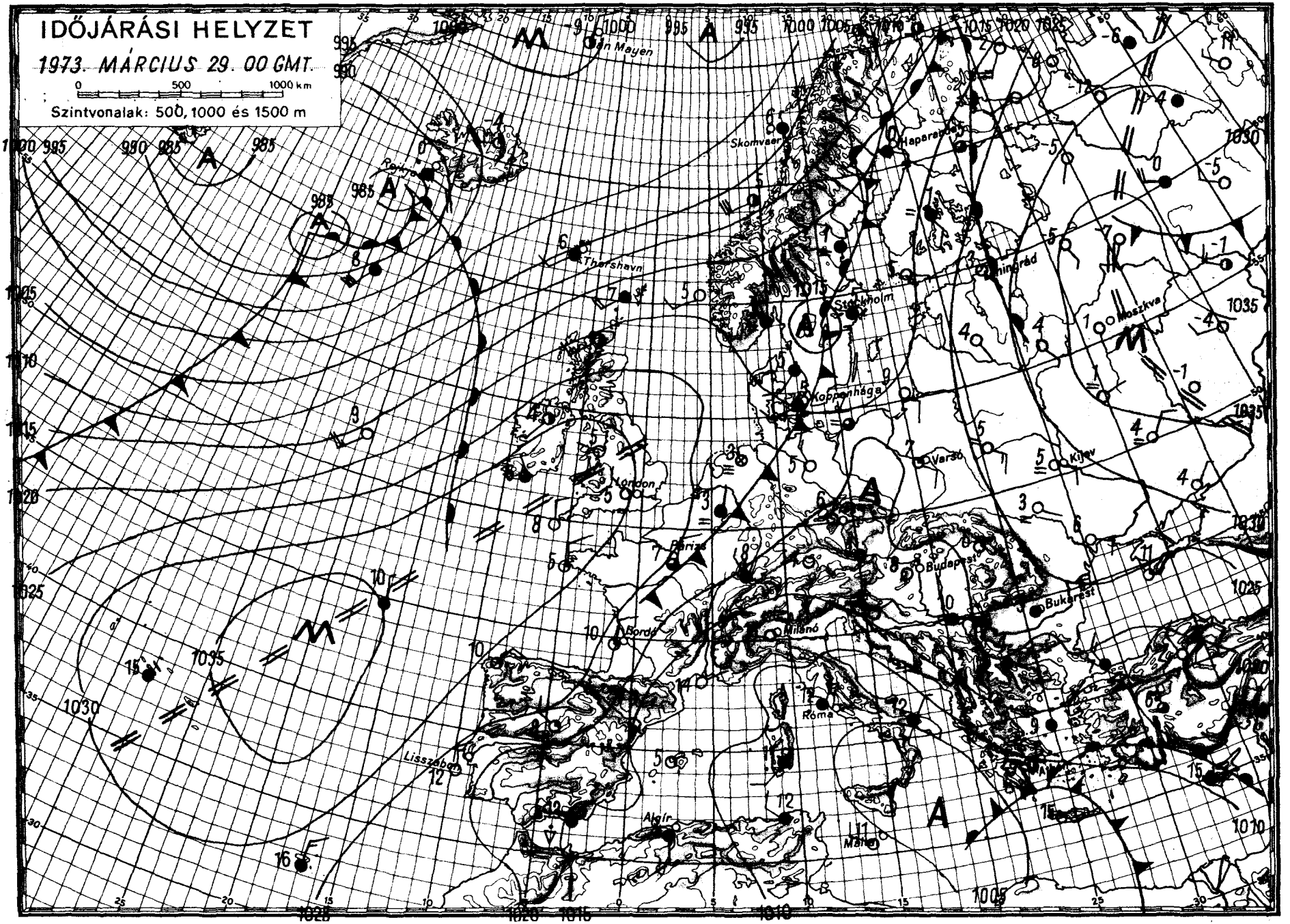

OFFSET NYOMDA BUDAPEST

IDŐJÁRÁSI NAPIJELENTÉS

ЕЖЕДНЕВНЫЙ МЕТЕОРОЛОГИЧЕСКИЙ БЮЛЛЕТЕНЬ • DAILY WEATHER REPORT
BULLETIN QUOTIDIEN DE TEMPS • TÄGLICHER WETTERBERICHT

KIADJA: ORSZÁGOS METEOROLÓGIAI SZOLGÁLAT
Készíti: Központi Előrejelző Intézet Előrejelző Osztálya — Megrendelhető: Budapest, II., Kitaibel Pál u. 1.
Telefon: 353-500, Előrejelző Osztály: 150-410 — Megjelenik naponként — Évi előfizetési díja: 720,— Ft
Kiadásért felel: az OMSZ elnöke — Szerkesztésért felel: a KEI igazgatója

86. évfolyam 89. szám + Budapest + 1973. március 30. péntek

1024

Az időjárási helyzet ma reggel és a várható időjárás:

Nyugat-Közép- és Kelet-Európában péntek reggelre a talaj közelében lefékeződtek a légmozgások. A nagy nedvességtartalmú levegő jelenléte és a gyenge szél együttes hatására sok helyen keletkezett köd, a levegő erősen párássá vált. A jelenlegi nyugodtabb időjárási szakasz hamarosan lezárul, mivel ma reggel 7 órakor már a Brit-szigeteknél járt az enyhe, közvetlenül a nyomában az igen hideg, sarkvidéki eredetü levegő. A két fajta levegő mozgása nagyon gyors, ezért a következő 36 óra alatt mindegyik mélyen bejut a kontinens belsejébe, a Kárpát-medencéig azonban még valószinüleg nem.

Hazánkban csütörtökön az északkeleti megyéket kivéve erősen felhős volt az ég, a nap csak 1-3 órán át sütött. Az északkeleti országrészből 4, 6 órás napfénytartamot jelentettek. Csak Pécsett hullott jelentéktelen mennyiségü eső. A legmagasabb hőmérséklet 12, 19 fok között alakult. Ma hajnalra az ország északi felében általában -2, +4, máshol 4, 9 fokig hült le a levegő. Délelőtt változóan felhős volt az ég, a hőmérséklet 11 órára 12, 16 fokig emelkedett.

Ma 12 órakor Budapesten a hőmérséklet 16 fok, a tengerszintre átszámitott légnyomás 763 mm, mérsékelten süllyed.

Várható időjárás szombat estig:

Változóan felhős idő valószinüleg eső nélkül.
Pénteken mérsékelt, változó irányú, szombatra délkeleti, délire forduló és megélénkülő szél.
Néhány helyen hajnali ködképződés.
Várható legalacsonyabb éjszakai hőmérséklet: +1, +6 fok között,
egy-két helyen talajmenti fagy,
legmagasabb nappali hőmérséklet szombaton: 15, 20 fok között.

Bóna Márta s.k.

A hőmérséklet napi középértéke és eltérése a 100 évi átlagtól /Budapesten/:

1973. III. 29.:	12,0 C°	+3,7 C°

1871 óta ezen a napon Budapesten előfordult:

legmagasabb hőmérséklet	23,2 C° /1890/,
legalacsonyabb hőmérséklet	-5,7 C° /1918/

73.0299.

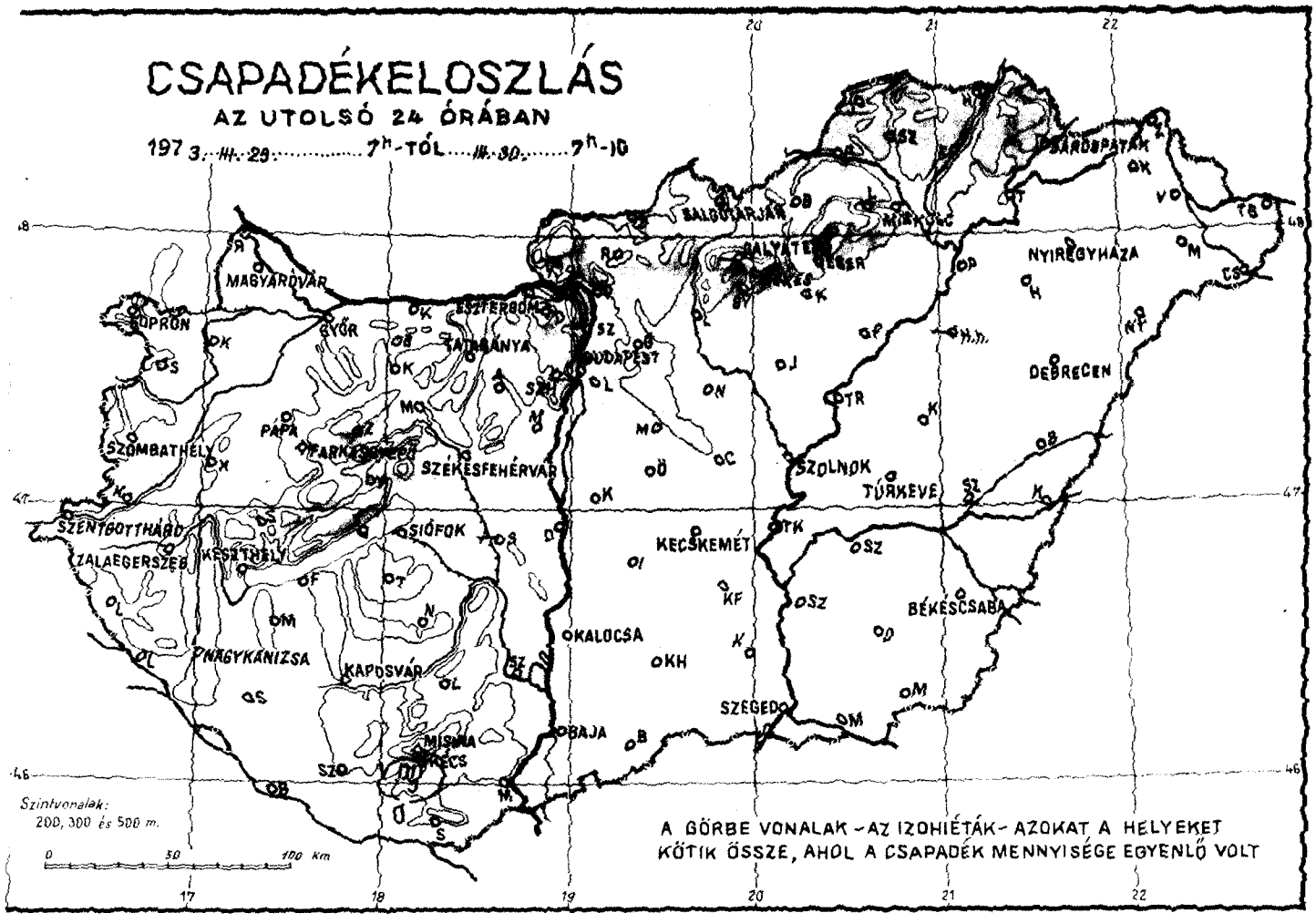
CSAPADÉKELOSZLÁS
AZ UTOLSÓ 24 ÓRÁBAN
1973. III. 29. 7h-TÓL III. 30. 7h-IG
SOPRON
MAGYARÓVÁR
GYŐR
TATABÁNYA
BUDAPEST
SZÉKESFEHÉRVÁR
SZOMBATHELY
PÁPA
SZENTGOTTHÁRD
ZALAEGERSZEG
KESZTHELY
SIÓFOK
NAGYKANIZSA
KAPOSVÁR
MISKOLC
BAJA
SZEGED
KECSKEMÉT
OKALOCSA
BÉKÉSCSABA
SZOLNOK
TÚRKEVE
DEBRECEN
NYÍREGYHÁZA
SÁROSPATAK
BALMAZÚJVÁROS
Szintvonalak:
200, 300 és 500 m.
A GÖRBE VONALAK - AZ IZOHIÉTÁK - AZOKAT A HELYEKET KÖTIK ÖSSZE, AHOL A CSAPADÉK MENNYISÉGE EGYENLŐ VOLT

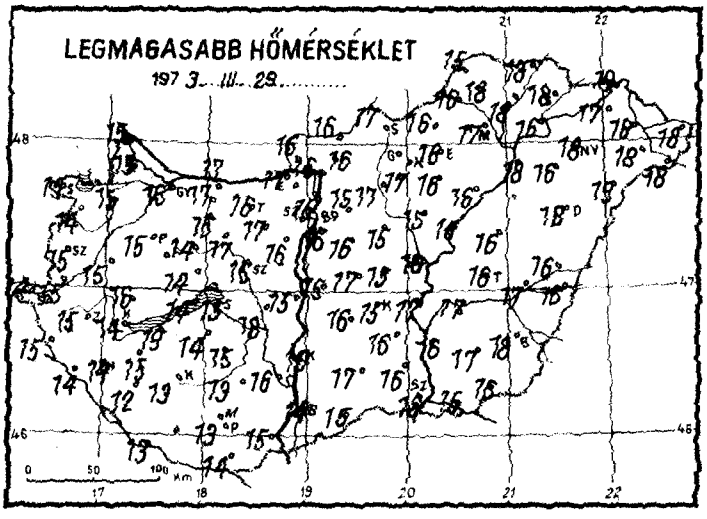
LEGMAGASABB HŐMÉRSÉKLET
1973. III. 29.

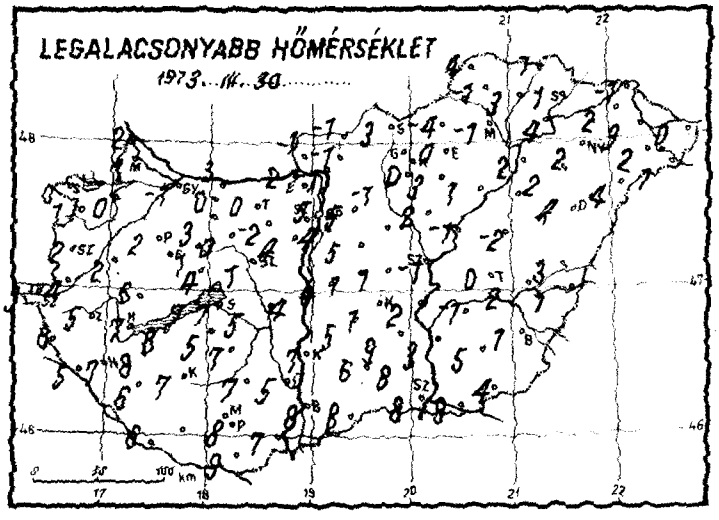
LEGALACSONYABB HŐMÉRSÉKLET
1973. III. 30.

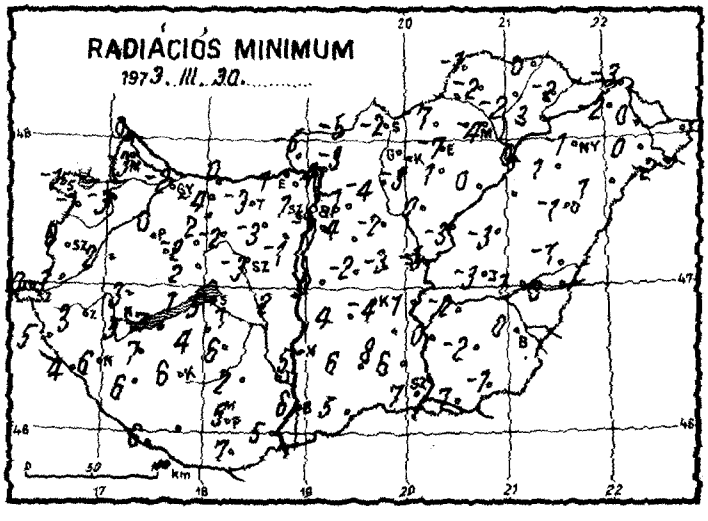
RADIÁCIÓS MINIMUM
1973. III. 30.

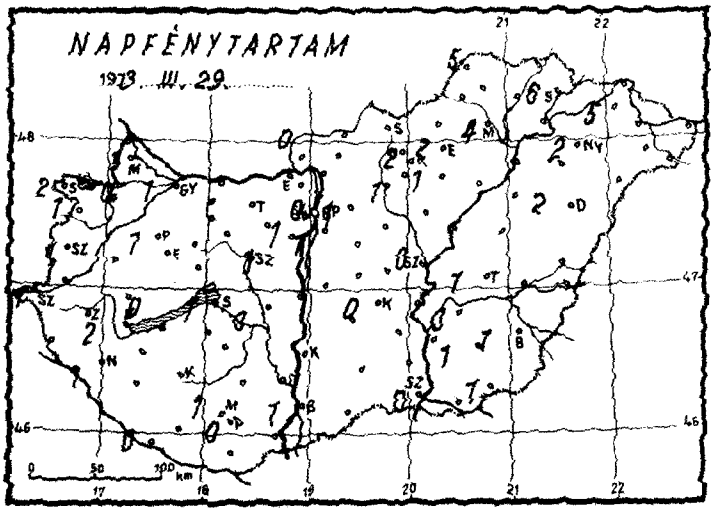
NAPFÉNYTARTAM
1973. III. 29.

1973. március hó, 30. nap péntek

	Az utolsó 24 óra adatai						24 órai csapadék mm		
	Csapadék (mm)		Hőmérsékleti szélsőségek tegnapi nappali max.	éjszakai min.	min. 5 cm-en	Napsütés (óra) tegnap			
Mosonmagyaróvár	.		15	1	-3	1	Rajka	.	
12822 Győr	.	=	16	-1	-2	1	Kapuvár	.	≡
825 Pápa	.		15	2	0	1	Bábolna	.	
805 Sopron	.		15	0	-1	2	Komárom	.	
812 Szombathely	.		14	2	0	1	Káld	.	
910 Szentgotthárd	.		14	3	0	1	Sopronhorp.	.	
915 Zalaegerszeg	.		15	5	3		Körmend	.	
Lenti	.		15	6	5		Letenye	.	
925 Nagykanizsa	.		14	7	6	1	Sümeg	.	
920 Keszthely	.		14	7	5	2	Zirc	.	
Tihany	.		14	7	1		Kisbér	.	
935 Siófok	.		15	7	5	1	Mór	.	⌒
942 Pécs	ny		13	8	5	0	Alcsút	.	⌒
Misinatető (534 m)	.		12	7	7	1	Esztergom	.	
Siklós	.		14	9	7		Dobogókő	.	
Farkasgyepű (400 m)	.		16	5	4		Fonyód	.	
Veszprém	.		14	4	2		Tab	.	
Tatabánya	.	⌒	16	0	-3		Kaposvár	.	
843 Budapest (Lőrinc)	.		16	4	-1	1	Lengyel	.	
840 Budapest OMI	.		16	5	1	0	Nagykónyi	.	
Budapest (Szabadságh.,474 m)	.		14	5	0	1	Marcali	.	
Martonvásár	.		16	4	-1	1	Somogyszob	.	
Székesfehérvár	.	⌒	16	1	-3		Kaposvár	.	
Dunaújváros	.		15	4	2		Barcs	.	
Szekszárd	.		16	5			Szigetvár	.	
Mohács	.		15	7	5		Bácsalmás	.	
960 Baja	.		14	8	6	1	Kiskunhalas	.	
Kalocsa	.		15	7	5		Izsák	.	
Cegléd	.		15	1	-3		Kunsztmiklós	.	
860 Szolnok	.	=	16	-1	-3	0	Örkény	.	
970 Kecskemét	.		15	1	-4	0	Nagykáta	.	
Kiskunfélegyháza	.		16	9	8		Jászapáti	.	
982 Szeged	.		16	8	7	0	Tiszakécske	.	
Mezőhegyes	.		16	4	-1	1	Monor	.	
Orosháza	.		17	5	-2	1	Kistelek	.	
990 Békéscsaba	.		18	1	0	1	Makó	.	
Túrkeve	.		16	0	-3	1	Szentes	.	
Berettyóújfalu	.	⌒	16	3	-1		Szarvas	.	
882 Debrecen	.		18	4	-1	2	Szeghalom	.	
892 Nyíregyháza	.		18	2	-1	2	Kőrösszakál	.	
Kisvárda	.		17	2	-2	5	Tiszaroff	.	
Mátészalka	.		18	2	0		Poroszló	.	
Tiszabecs	.		18	0	-		Karcag	.	⌇
Vác	.	⌒ =	16	-1	-4		Hortobágy		
Gödöllő	.		15	5	-1	1	Polgár	.	
Lőrinci	.		17	-1	-4		Hajdúdorog	.	⌇
Gyöngyös	.		17	0	-3	1	Nyírlugos	.	
Balassagyarmat	.	⌒	16	-1	-5		Csenger	.	
755 Salgótarján	.		17	3	-2		Vásárosnamény	.	
Galyatető (932 m)	—						Záhony	.	
851 Kékestető (1000 m)	.		9	3	-1	2	Királyrét	.	
Kompolt	.		16	3	1	1	Romhány	.	
Eger	.		16	0	-7	2	Borsodnádasd	.	⌒
Putnok	.		16	-	-		Jósvafő	.	
Lillafüred	.		14	-1	-4		Szendrőlád	.	
772 Miskolc	.	=	17	-1	-4	4	Hidasnémeti	.	
Füged	.		18	3	-2		Tokaj	.	
Sárospatak	.		18	1	-2	6	Szentendre	.	

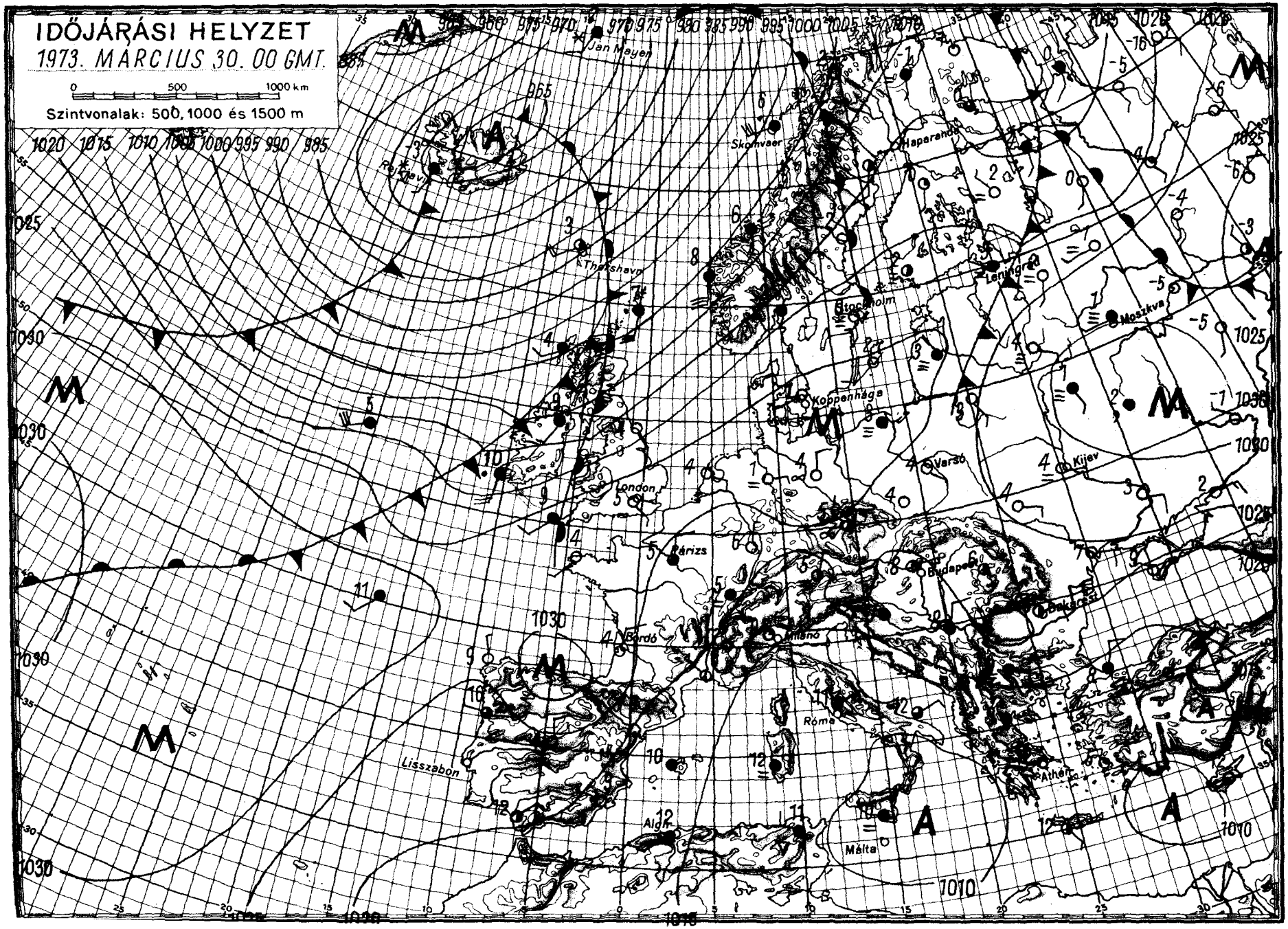

OFFSET NYOMDA, BUDAPEST

IDŐJÁRÁSI NAPIJELENTÉS

ЕЖЕДНЕВНЫЙ МЕТЕОРОЛОГИЧЕСКИЙ БЮЛЛЕТЕНЬ • DAILY WEATHER REPORT
BULLETIN QUOTIDIEN DE TEMPS • TÄGLICHER WETTERBERICHT

KIADJA: ORSZÁGOS METEOROLÓGIAI SZOLGÁLAT
Készíti: Központi Előrejelző Intézet Előrejelző Osztálya — Megrendelhető: Budapest, II., Kitaibel Pál u. 1.
Telefon: 353-500, Előrejelző Osztály: 150-410 — Megjelenik naponként — Évi előfizetési díja: 720,— Ft
Kiadásért felel: az OMSZ elnöke — Szerkesztésért felel: a KEI igazgatója

1024

86. évfolyam 90. szám + Budapest + 1973. március 31. szombat

Az időjárási helyzet ma reggel és a várható időjárás:

Európa időjárásában az elmult 24 óra alatt jelentős változás nem történt. A Szovjetunió európai területén általában kevés a felhő, a hajnali és reggeli órákban sokfelé párás, ködös az idő. Az óceánról áramló hüvös, nedves levegő első, gyengébb hullláma ma reggel az Alpok térségében és a Benelux-államokban okozott kisebb esőket. Második, erőteljesebb hulláma a Brit-szigeteket érintette, hatására ott erősen felhős, esős időjárás alakult ki. A hőmérsékletek Európa legnagyobb részén magasabban alakulnak az évszaknak megfelelő értéknél. A nyugat felől áramló hüvösebb levegőhullám vasárnapra eléri a Kárpát-medencét is, időjárásunk alakulásában azonban egyelőre még jelentős változást nem okoz.

Hazánkban pénteken napos, enyhe idő volt. Eső sehol sem hullott. A hőmérséklet csucsértéke általában 17, 20 fok között alakult. Ma hajnalban szeszélyes területi eloszlásban -4 és +6 fok között mindenféle hőmérsékleti érték előfordult. Délelőtt a délnyugati megyékben erősen felhős, az ország többi részén derült volt az ég. 11 órakor sokfelé mértek 16, 17 fokot.

Ma 12 órakor Budapesten a hőmérséklet 18 fok volt, a tengerszintre átszámitott légnyomás 760 mm, gyengén süllyed.

Várható időjárás vasárnap estig:

Változóan felhős, enyhe idő.
Néhány helyen, inkább csak nyugaton és északon kisebb eső.
Mérsékelt, napközben megélénkülő északnyugatira forduló szél.

Várható legalacsonyabb éjszakai hőmérséklet: -1, +4,
legmagasabb nappali hőmérséklet vasárnap: 13, 18 fok között.

Kerényi Nárcisz s.k.

A hőmérséklet napi középértéke és eltérése a 100 évi átlagtól /Budapesten/:

1973. III. 30.:	12,4 C°	+3,6 C°

1871 óta ezen a napon Budapesten előfordult:

legmagasabb hőmérséklet	24,1 C°	/1926/,
legalacsonyabb hőmérséklet	-4,5 C°	/1918/.

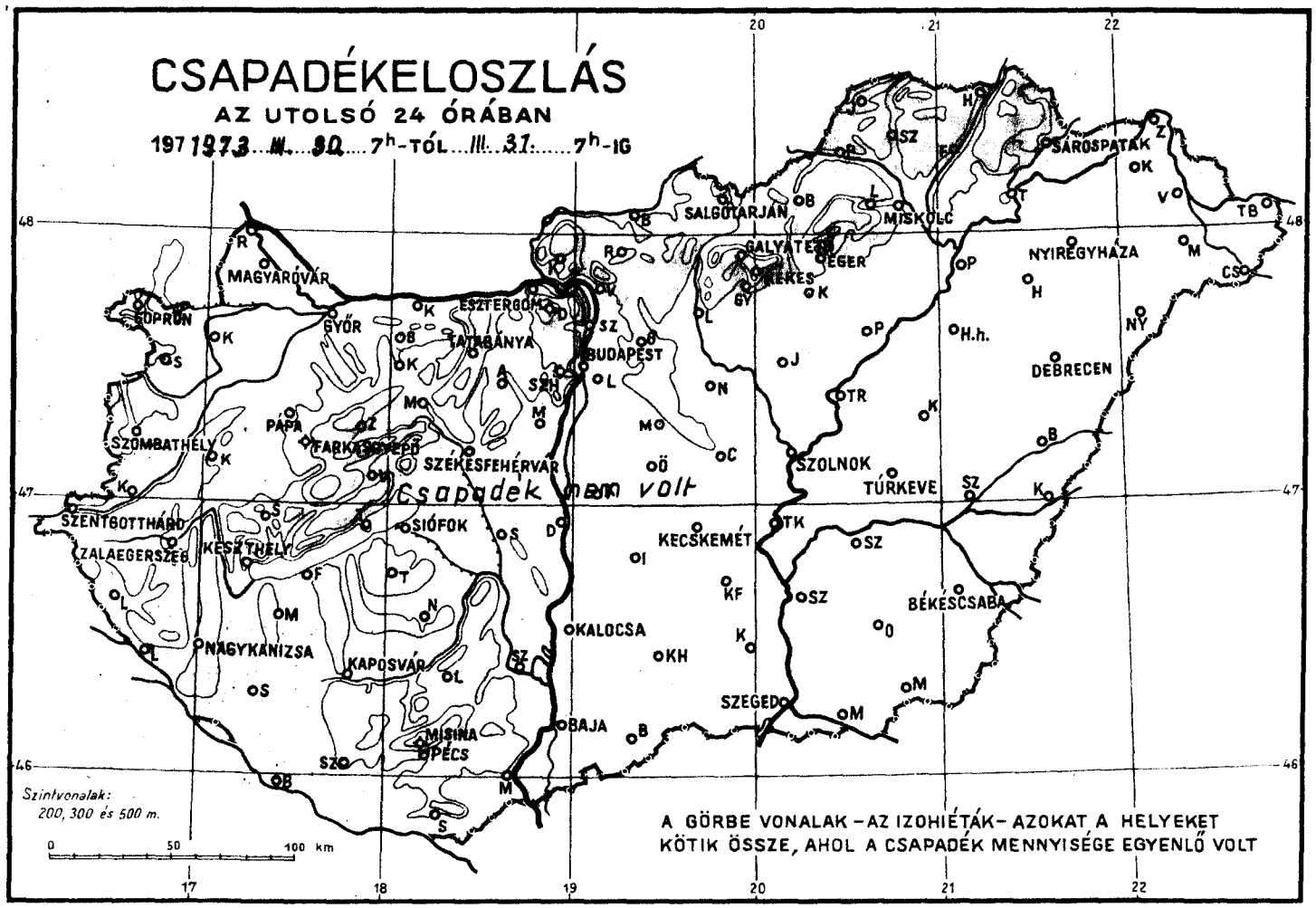
CSAPADÉKELOSZLÁS
AZ UTOLSÓ 24 ÓRÁBAN
1973. III. 30. 7h-TÓL III. 31. 7h-IG
SOPRON
MAGYARÓVÁR
GYŐR
ESZTERGOM
TATABÁNYA
BUDAPEST
SALGÓTARJÁN
MISKOLC
SÁROSPATAK
GALYATETŐ
EGER
NYÍREGYHÁZA
SZOMBATHELY
PAPA
FARKASGYEPŰ
SZÉKESFEHÉRVÁR
SZOLNOK
TÚRKEVE
DEBRECEN
H.h.
Csapadék nem volt
SZENTGOTTHÁRD
SIÓFOK
ZALAEGERSZEG
KESZTHELY
KECSKEMÉT
BÉKÉSCSABA
NAGYKANIZSA
KAPOSVÁR
KALOCSA
SZEGED
BAJA
MISINA
PÉCS
Szintvonalak:
200, 300 és 500 m.
0 50 100 km
A GÖRBE VONALAK – AZ IZOHIÉTÁK – AZOKAT A HELYEKET
KÖTIK ÖSSZE, AHOL A CSAPADÉK MENNYISÉGE EGYENLŐ VOLT

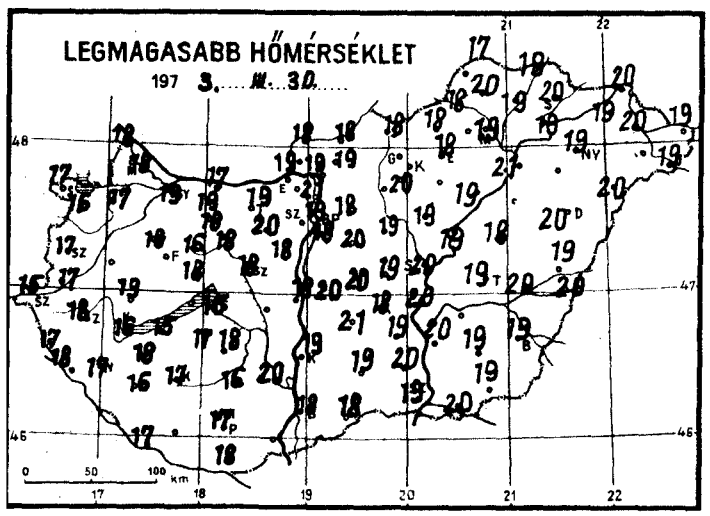
LEGMAGASABB HŐMÉRSÉKLET
197 3. III. 30.
0 50 100 km

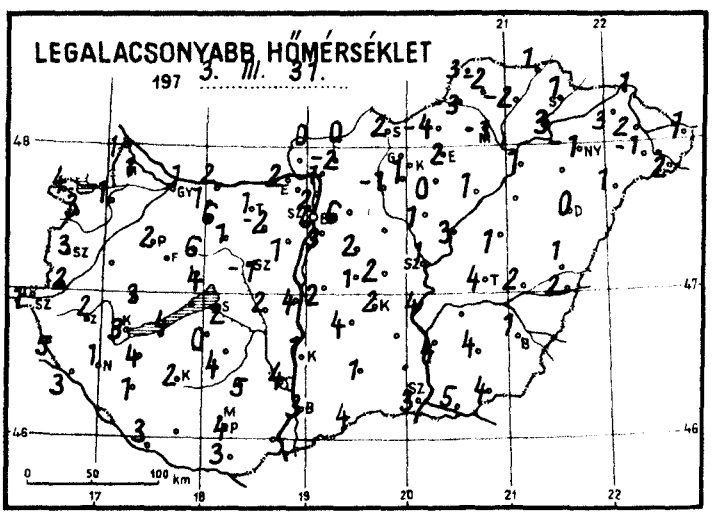
LEGALACSONYABB HŐMÉRSÉKLET
197 3. III. 31.
0 50 100 km

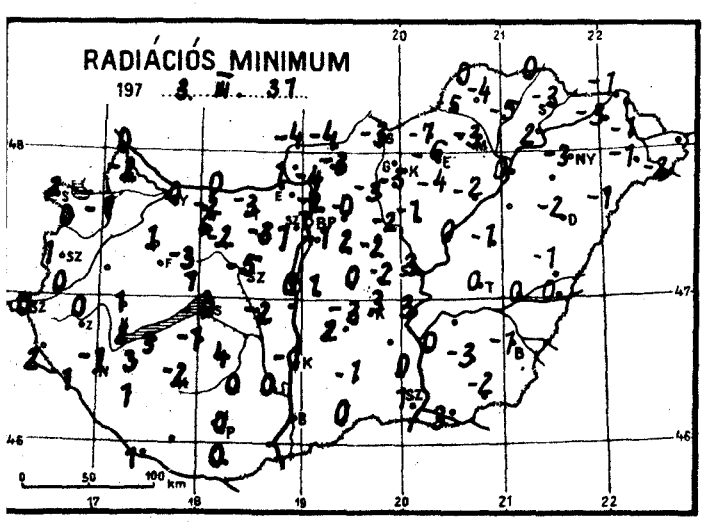
RADIÁCIÓS MINIMUM
197 3. III. 31.
0 50 100 km

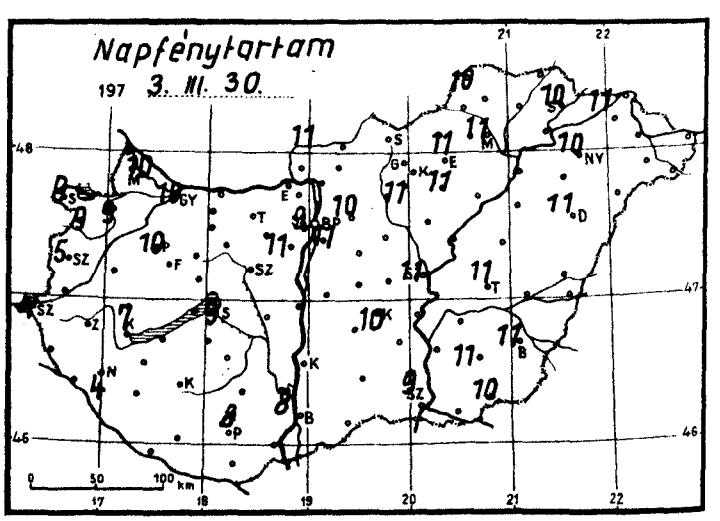
Napfénytartam
197 3. III. 30.
0 50 100 km

1973. március hó, 31. nap szombat

	Az utolsó 24 óra adatai						24 órai csapadék mm		
	Csapadék (mm)		Hőmérsékleti szélsőségek: tegnapi nappali max.	éjszakai min.	min. 5 cm-en	Napsütés (óra) tegnap			
Mosonmagyaróvár	•		18	1	-2	10	Rajka	•	
12822 Győr	•		19	1	0	10	Kapuvár	•	
825 Pápa	•		18	2	1	10	Bábolna	•	
805 Sopron	•		17	4	2	9	Komárom	•	
812 Szombathely	•		17	3	1	5	Káld	–	
910 Szentgotthárd	•		15	1	0	4	Sopronhorp.	•	
915 Zalaegerszeg	•		18	2	0		Körmend	•	
Lenti	•		17	5	2		Letenye	•	
925 Nagykanizsa	•		17	1	-1	4	Sümeg	•	
920 Keszthely	•		16	3	2	7	Zirc	•	
Tihany	–						Kisbér	•	
935 Siófok	•		15	2	0	9	Mór	•	ÉÉ
942 Pécs	•		17	4	0	8	Alcsút	•	
Misinatető (534 m)	•		15	7	3	8	Esztergom	•	
Siklós	•		18	3	0		Dobogókő	•	
Farkasgyepű (400 m)	•		18	6	6		Fonyód	•	
Veszprém	•		18	4	1		Tab	•	
Tatabánya	•	É	19	1	-3		Sárbogárd	•	
843 Budapest (Lőrinc)	•		18	3	-1	11	Lengyel	•	
840 Budapest OMI	•		19	6	1	9	Nagykónyi	•	
Budapest (Szabadságh., 474 m)	•		17	8	2	10	Marcali	•	
Martonvásár	•		18	1	1	11	Somogyszob	•	
Székesfehérvár	•	É	18	-1	-5		Kaposvár	•	ÉÉ
Dunaújváros	•		18	4	0		Bárce	•	
Szekszárd	•		20	14	0		Szigetvár	–	
Mohács	•		–	–	–		Bácsalmás	•	É
960 Baja	•		18	3	0	8	Kiskunhalas	•	
Kalocsa	•		19	1	-1		Izsák	•	
Cegléd	•	É	19	2	-2		Kunsztmiklós	•	
860 Szolnok	•		20	1	-3	11	Örkény	•	
970 Kecskemét	•		18	2	-3	10	Nagykáta	•	
Kiskunfélegyháza	•		19	–	–		Jászapáti	•	É
982 Szeged	•		19	3	1	9	Tiszakécske	•	
Mezőhegyes	•		19	4	-2	10	Monor	•	
Orosháza	•		19	4	-3	11	Kistelek	•	
990 Békéscsaba	•		19	1	-1	11	Makó	•	
Túrkeve	•		19	4	0	11	Szentes	•	
Berettyóújfalu	•	É	19	1	-1		Szarvas	–	
982 Debrecen	•		20	0	-2	11	Szeghalom	•	
892 Nyíregyháza	•		19	-1	-3	10	Körösszakál	•	
Kisvárda	•		19	3	-3	11	Tiszaroff	•	
Mátészalka	•		–	-1	-1		Poroszló	•	
Tiszabecs	•		19	1	–		Karcag	•	
Vác	•	É	19	-1	-4		Hortobágy	–	
Gödöllő	•		18	6	0	10	Polgár	•	
Lőrinci	•	É	–	-1	-4		Hajdúdorog	•	
Gyöngyös	•		20	1	-3	11	Nyírlugos	•	
Balassagyarmat	•	É	18	0	-4		Csenger	•	
755 Salgótarján	•		18	2	-3		Vásárosnamény	•	
Galyatető (932 m)	–						Záhony	•	
851 Kékestető (1000 m)	•		11	5	2	11	Kisvárda	•	
Kompolt	•		19	0	-4	11	Romhány	•	
Eger	•		18	2	-6	11	Borsodnádasd	•	É
Putnok	•		18	-3	-5		Jósvafő	•	
Lillafüred	•		17	0	-3		Szendrőlád	•	
772 Miskolc	•		19	-1	-3	11	Hidasnémeti	•	
Füged	•		19	-2	-5		Tokaj	•	
Sárospatak	•		20	1	-3	10	Szentendre	•	

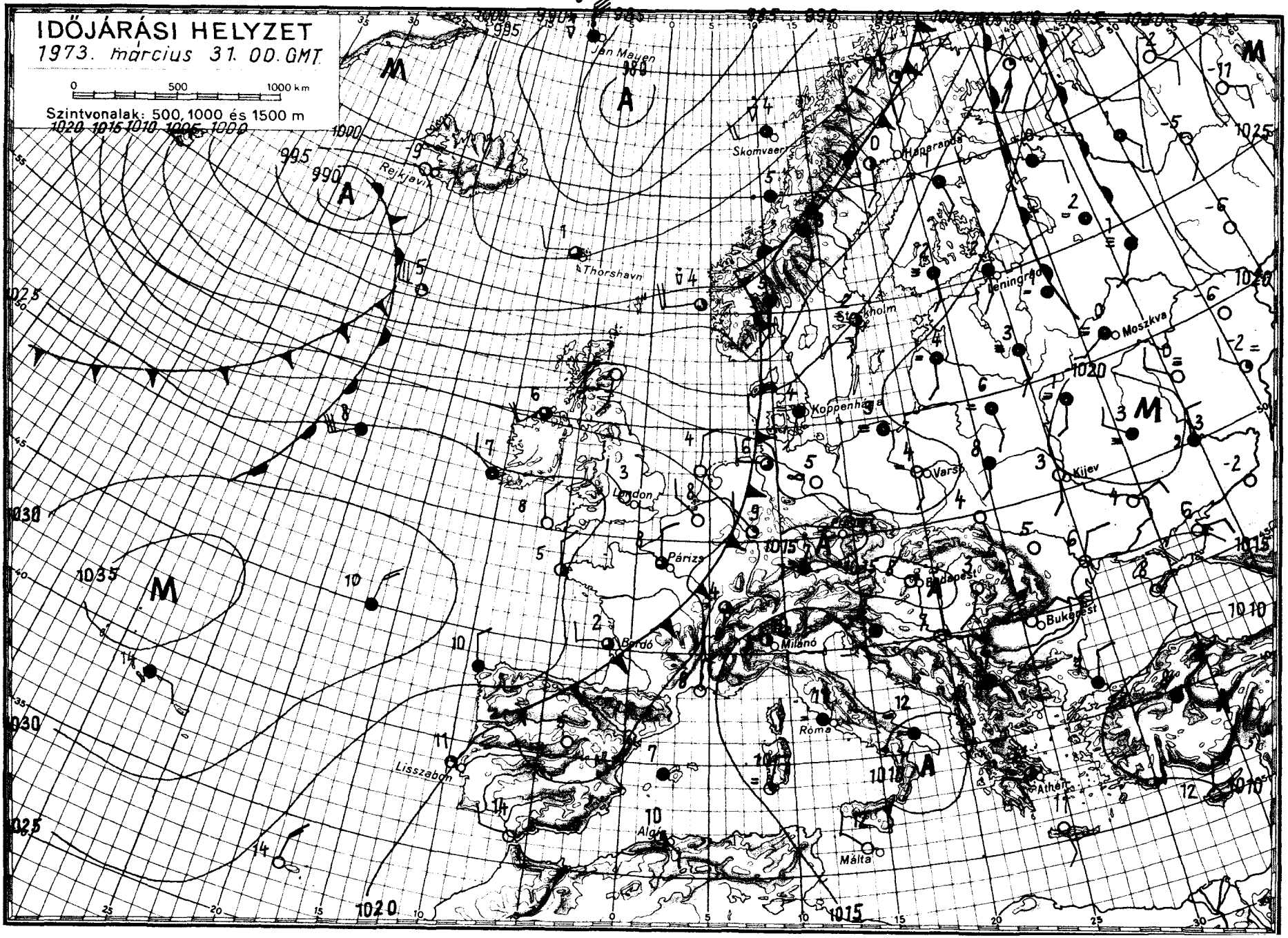

OFFSET NYOMDA, BUDAPEST

1973. március hó, 1. nap csütörtök

	Az utolsó 24 óra adatai					
	Csapadék (mm)	Hó cm	Hőmérsékleti szélsőségek: tegnapi nappali max.	éjszakai min.	min. 5 cm-en	Napsütés (óra) tegnap
Mosonmagyaróvár	.		1	-1	-2	7
12822 Győr	.		1	-2	-2	7
825 Pápa	.		2	-2	-2	8
805 Sopron	.		2	-2	-3	7
812 Szombathely	.		3	-2	-5	8
910 Szentgotthárd	.		3	-4	-6	6
915 Zalaegerszeg	.		3	-2	-3	
Lenti	.		-4	-2	-4	
925 Nagykanizsa	.		3	-1	-3	6
920 Keszthely	.		2	0	-2	8
Tihany	.		2	-1	-3	
935 Siófok	.		1	0	-1	7
942 Pécs	.		2	-3	-3	6
Misinatető (534 m)	ny *	folt	-1	-5	-6	6
Siklós	.		3	-2	-3	
Farkasgyepű (400 m)	.	folt	2	-5	-6	
Veszprém	.		1	-2	-2	
Tatabánya	.		2	-3	-5	
843 Budapest (Lőrinc)	.		4	-2	-5	7
840 Budapest OMI	.	folt	4	-1	-4	8
Budapest (Szabadságh., 474 m)	.		1	-4	-5	8
Martonvásár	.		3	-4	-7	8
Székesfehérvár	.		3	-2	-5	
Dunaújváros	.	folt	2	-4	-6	
Szekszárd	.		-	-3	-4	
Mohács	ny *		2	-2	-4	
960 Baja	ny *	lepel	2	-2	-3	5
Kalocsa	.		2	-3	-3	
Cegléd	.		4	-4	-7	
860 Szolnok	. =		5	-7	-11	7
970 Kecskemét	. =		4	-4	-12	5
Kiskunfélegyháza	-		-	-	-	-
982 Szeged	. =		4	-6	-8	5
Mezőhegyes	. ⌴		3	-6	-8	4
Orosháza	.	folt	4	-6	-10	6
990 Békéscsaba	.		4	-6	-8	4
Túrkeve	.	folt	4	-6	-8	4
Berettyóújfalu	.	folt	3	-4	-5	
882 Debrecen	.	folt	3	-6	-9	6
892 Nyíregyháza	. =		2	-7	-8	4
Kisvárda	.	folt	1	-4	-7	3
Mátészalka	.		1	-4	-6	
Tiszabecs	.		2	-5	-5	
Vác	.		4	-2	-7	
Gödöllő	.	folt	2	-4	-9	8
Lőrinci	. ⌴	folt	5	-7	-8	
Gyöngyös	.		6	-7	-10	9
Balassagyarmat	. ⌴		4	-3	-6	
755 Salgótarján	.		4	-7	-7	
Galyatető (932 m)	.	32	0	-9	-	
851 Kékestető (1000 m)	.	29	-3	-9	-11	8
Kompolt	.		4	-8	-11	6
Eger	.		6	-6	-13	8
Putnok	.	folt	5	-7	-8	
Lillafüred	.	1	3	-8	-10	
772 Miskolc	. =	folt	4	-8	-9	9
Fügöd	.	4	2	-12	-13	
Sárospatak	ny *	folt	2	-	-9	8

24 órai csapadék mm		Hó cm
Rajka	ny *	lepel
Kapuvár	.	
Bábolna	.	
Komárom	.	
Káld	. .	
Sopronhorp.	.	
Körmend	.	
Letenye	.	
Sümeg	.	
Zirc	.	folt
Kisbér	.	
Mór	.	folt
Alcsút	.	
Esztergom	.	
Dobogókő	.	13
Fonyód	.	
Tab	.	
Sárlógárd	-	
Lengyel	.	folt
Nagykónyi	.	
Marcali	.	
Somogyszob	.	
Kaposvár	.	
Baros	.	
Szigetvár	.	
Bácsalmás	ny *	lepel
Kiskunhalas	.	
Izsák	-	
Kunsztmiklós	.	folt
Örkény	-	
Nagykáta	.	
Jászapáti	. ⌴	
Tiszakécske	.	
Monor	.	
Kistelek	. =	
Makó	.	
Szentes	.	
Szarvas	.	
Szeghalom	. ⌴	
Körösszakál	.	folt
Tiszaroff	.	
Poroszló	.	folt
Karcag	.	lepel
Hortobágy	-	
Polgár	.	folt
Hajdúdorog	.	folt
Nyírlugos	.	
Vásárosnamény	.	
Záhony	ny *	lepel
Romhány	.	
Borsodnádasd	.	4
Jósvafő	.	1
Szendrőlád	.	2
Hidasnémeti	.	1
Tokaj	.	folt
Szentendre	.	

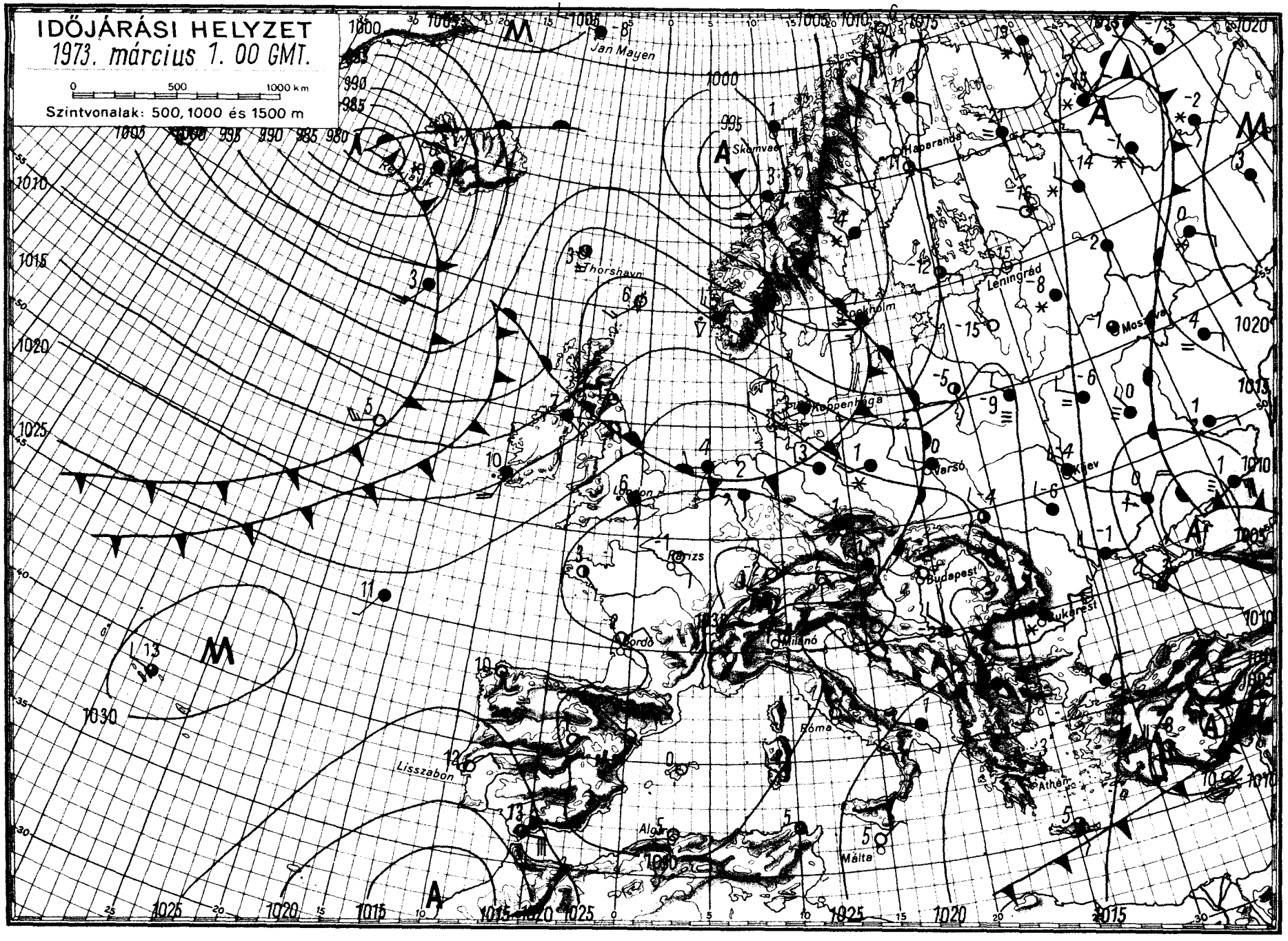
IDŐJÁRÁSI HELYZET
1973. március 1. 00 GMT.
0 500 1000 km
Szintvonalak: 500, 1000 és 1500 m
Jan Mayen
Skomvaer
Haparanda
Thorshavn
Leningrád
Stockholm
Moszkva
Koppenhága
Varsó
Kijev
London
Rennes
Budapest
Bukarest
Milánó
Lisszabon
Róma
Athén
Málta
Algír