Hungary. Országos Meteorológiai Intézet.

IDŐJÁRÁSI NAPIJELENTÉS

ЕЖЕДНЕВНЫЙ МЕТЕОРОЛОГИЧЕСКИЙ БЮЛЛЕТЕНЬ · DAILY WEATHER REPORT
BULLETIN QUOTIDIEN DE TEMPS · TÄGLICHER WETTERBERICHT

KIADJA: ORSZÁGOS METEOROLÓGIAI SZOLGÁLAT
Készíti: Központi Előrejelző Intézet Előrejelző Osztálya — Megrendelhető: Budapest, II., Kitaibel Pál u. 1.
Telefon: 353-500, Előrejelző Osztály: 150-410 — Megjelenik naponként — Évi előfizetési díja: 720,— Ft
Kiadásért felel: az OMSZ elnöke — Szerkesztésért felelős a KEI igazgatója

86. évfolyam 91. szám + Budapest + 1973. április 1. vasárnap

ATMOSPHERIC SCIENCES
APR 2 1973
N.O.A.A.
U. S. Dept. of Commerce

Az időjárási helyzet ma reggel és a várható időjárás:

Az óceáni levegő különböző hőmérsékletü, egymást követő hullámai elsősorban a Brit-szigeteket és Észak-Európát érintik. Vonulásukat többfelé erős szél, eső, sőt Skóciában és a Skandináv-félszigeten néhány helyen, Finnországban és a Szovjetunió európai területének északi részén szórványosan havazások kisérik. A hüvösebb levegő egy gyenge hulláma ma reggelre elérte Közép-Európa térségét. Hatására megélénkült a szél, a felhőzet kissé megnövekedett és egy-két helyen kisebb eső esett. Az óceáni levegő átvonulása ellenére a hőmérséklet csúcsértéke szombaton általában 1, 6 fokkal volt magasabb az utóbbi évtized átlagánál.

Hazánkban szombaton száraz, az évszakhoz képest meleg idő volt. A Dunántúlon a több felhő miatt csak 4, 9, máshol 9, 11 órán át sütött a nap. A hőmérséklet napközben általában 17, 22 fokig emelkedett. Vasárnap hajnalra 1, 9 fokig hült le a levegő. Az Északi-hegyvidék néhány helyén gyenge talajmenti fagy volt. Ma délelőtt a nyugati és az északi megyékben megjelent az óceáni levegő első hullámának felhőzete. A hőmérséklet 11 órakor 12, 16 fok között volt.

Ma 12 órakor Budapesten a hőmérséklet 15 fok, a tengerszintre átszámitott légnyomás 762 mm, nem változik.

QC
989
.H9
I32
1973
Apr.-June

Várható időjárás hétfő estig:

Időnkénti felhősödés, néhány helyen átfutó eső.
Több helyen élénk északi, északnyugati szél.
Várható legalacsonyabb éjszakai hőmérséklet: +1, 6,
legmagasabb nappali hőmérséklet hétfőn: 13, 18 fok között.

Vadkerti Ferenc s.k.

A hőmérséklet napi középértéke és eltérése a 100 évi átlagtól /Budapesten/:

1973. III. 31.:	13,9 C°	+5,0 C°

1871 óta ezen a napon Budapesten előfordult:

legmagasabb hőmérséklet	24,5 C° /1968/,
legalacsonyabb hőmérséklet	-5,3 C° /1931/.

LIBRARY
N.O.A.A.
U.S. Dept of Commerce
73.0301.

National Oceanic and Atmospheric Administration

Environmental Data Rescue Program

ERRATA NOTICE

One or more conditions of the original document may affect the quality of the image, such as:

Discolored pages
Faded or light ink
Binding intrudes into the text

This document has been imaged through the NOAA Environmental Data Rescue Program. To view the original document, please contact the NOAA Central Library in Silver Spring, MD at (301) 713-2607 x124 or www.reference@nodc.noaa.gov.

Information Manufacturing Corporation
Imaging Subcontractor
Rocket Center, West Virginia
September 14, 1999

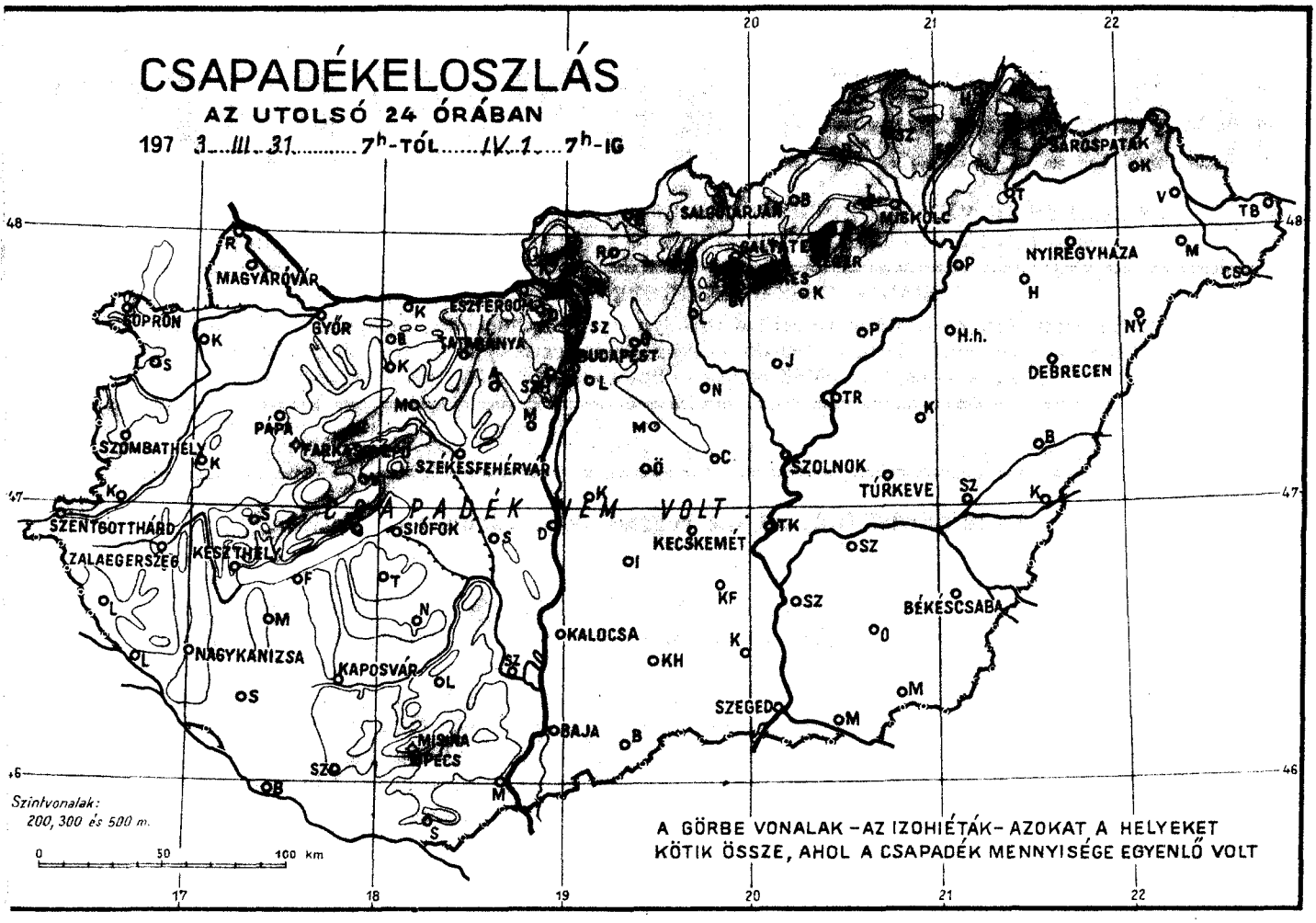
CSAPADÉKELOSZLÁS
AZ UTOLSÓ 24 ÓRÁBAN
197 3. III. 31. 7h-TÓL IV. 1. 7h-IG
MAGYARÓVÁR
SOPRON
GYŐR
ESZTERGOM
TATABÁNYA
BUDAPEST
SZÉKESFEHÉRVÁR
PÁPA
SZOMBATHELY
SZENTGOTTHÁRD
ZALAEGERSZEG
KESZTHELY
SIÓFOK
NAGYKANIZSA
KAPOSVÁR
PÉCS
MISKOLC
NYÍREGYHÁZA
DEBRECEN
SZOLNOK
TÚRKEVE
KECSKEMÉT
BÉKÉSCSABA
KALOCSA
SZEGED
BAJA
CSAPADÉK NEM VOLT
Szintvonalak:
200, 300 és 500 m.
0 50 100 km
A GÖRBE VONALAK – AZ IZOHIÉTÁK – AZOKAT A HELYEKET
KÖTIK ÖSSZE, AHOL A CSAPADÉK MENNYISÉGE EGYENLŐ VOLT

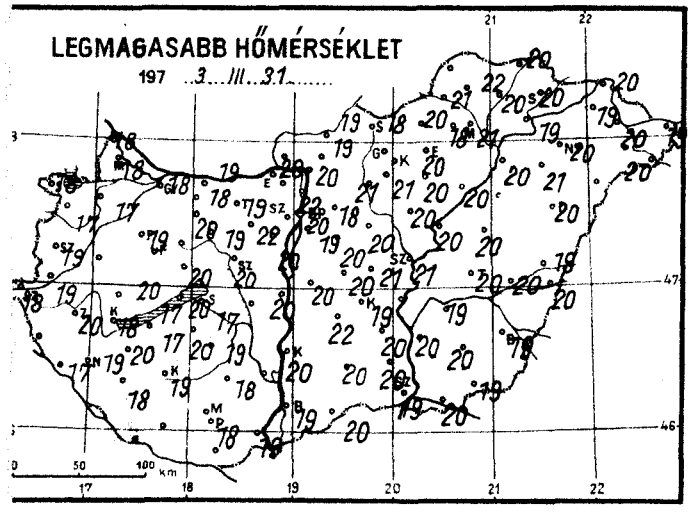
LEGMAGASABB HŐMÉRSÉKLET
197 3. III. 31.

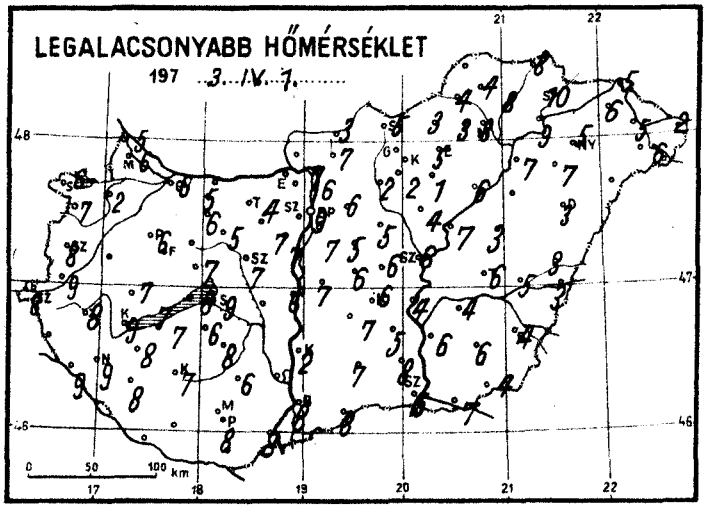
LEGALACSONYABB HŐMÉRSÉKLET
197 3. IV. 7.

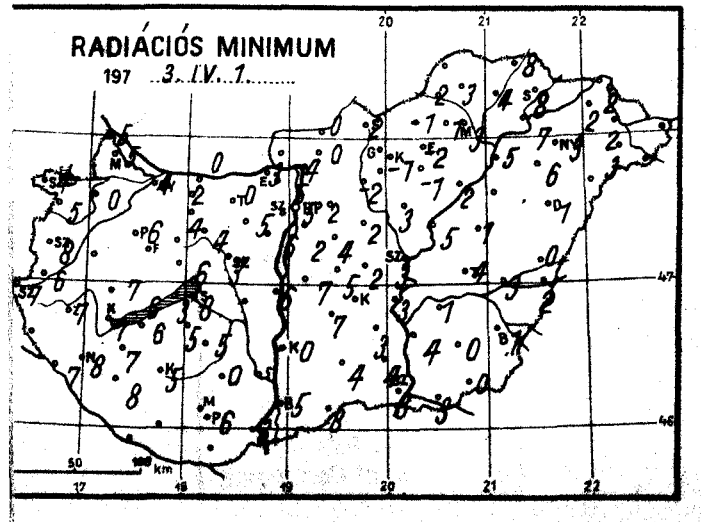
RADIÁCIÓS MINIMUM
197 3. IV. 1.

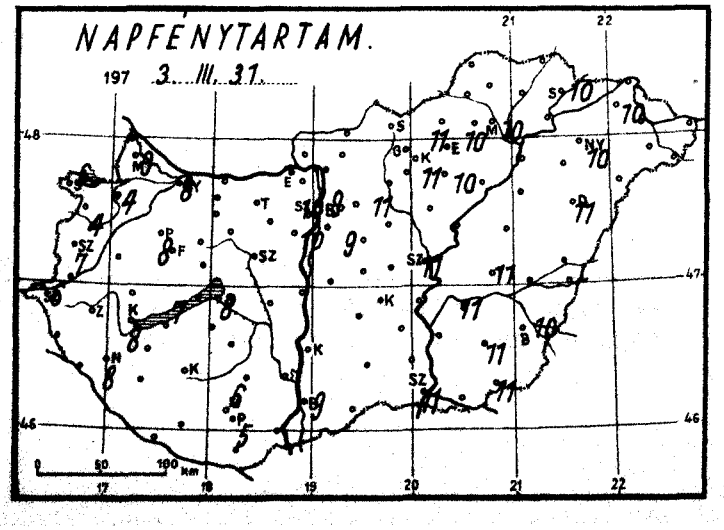
NAPFÉNYTARTAM.
197 3. III. 31.

IDŐJÁRÁSI NAPIJELENTÉS

ЕЖЕДНЕВНЫЙ МЕТЕОРОЛОГИЧЕСКИЙ БЮЛЛЕТЕНЬ • DAILY WEATHER REPORT
BULLETIN QUOTIDIEN DE TEMPS • TÄGLICHER WETTERBERICHT

KIADJA: ORSZÁGOS METEOROLÓGIAI SZOLGÁLAT
Készíti: Központi Előrejelző Intézet Előrejelző Osztálya — Megrendelhető: Budapest, II., Kitaibel Pál u. 1.
Telefon: 353-500, Előrejelző Osztály: 150-410 — Megjelenik naponként — Évi előfizetési díja: 720,— Ft
Kiadásért felel: az OMSZ elnöke — Szerkesztésért felel: a KEI igazgatója

86. évfolyam 92. szám + Budapest + 1973. április 2. hétfő

Az időjárási helyzet ma reggel és a várható időjárás:

Szárazföldünk nyugati és középső részeinek időjárásában jelentős változás kezdődött el. Nyugat felől, az Atlanti-óceánról érkezve egy kis kiterjedésü, de igen heves viharciklon érte el mára virradó éjszaka a Brit-szigeteket. A ciklon déli oldalán áramló meleg levegő ma hajnalban Angliában, Franciaország északi felén, a Benelux-államokban és az NSzK-ban kiterjedt esőzéseket okozott. A meleg levegő nyomában áramló hideg, sarkvidéki származású levegő hatására pedig Irországban és Skóciában alakultak ki futó zápor ok. A ciklon fokozatosan kelet felé helyeződik át, ezért várható, hogy a következő 36 óra folyamán Közép-Európa időjárásában is jelentős változás következik be.

Hazánkban vasárnap általában napos idő volt és 6-10 órán át sütött a nap. Az északkeleti és északnyugati megyékben időnként megnövekedett a felhőzet, ezért innen csak 3-6 óráig tartó napsütést jelentettek. A délutáni órától kezdve szórványos esők, záporok alakultak ki, a lehullott eső mennyisége azonban sehol sem haladta meg a 3 mm-t. A hőmérséklet napközben általában 15, 20 fokig emelkedett. Hétfő hajnalra szeszélyes területi eloszlásban +2, +9 fokig hült le a levegő. Ma délelőtt változóan felhős volt az ég, 11 órára az esők a délkeleti megyékben is megszüntek és a hőmérséklet 10, 16 fokig emelkedett.

Ma 12 órakor Budapesten a hőmérséklet 16 fok, a tengerszintre átszámitott légnyomás 760 mm, erősen süllyed.

Várható időjárás kedd estig:

Hétfőn változóan felhős idő, inkább csak nyugaton esővel. Kedden erősen felhős idő, többfelé eső, néhány helyen zivatar.
Tovább élénkülő déli, délnyugati, kedden megerősödő, elsősorban a Dunántúlon viharossá fokozódó és északnyugatira forduló szél.
Várható legalacsonyabb éjszakai hőmérséklet: 4, 9 fok között,
legmagasabb nappali hőmérséklet kedden: nyugaton 15, máshol 20 fok körül.

Visy Károly s.k.

TÁVOLABBI KILÁTÁSOK PÉNTEK REGGELIG:

Megélénkülő délnyugati, majd északnyugati széllel a hőmérséklet csökken.
Legalacsonyabb hajnali hőmérséklet eleinte 4, 8, később 1, 5 fok között.
Legmagasabb nappali hőmérséklet eleinte 15, 20, később 9, 14 fok között.
Jelentős mennyiségü csapadék /legalább 5 mm/ az ország területének 60 százalékán várható.

TÁVELŐREJELZŐ OSZTÁLY

A hőmérséklet napi középértéke és eltérése a 100 évi átlagtól /Budapesten/:
1973. IV. 1.: 12,8 C° +3,6 C°

1871 óta ezen a napon Budapesten előfordult:
legmagasabb hőmérséklet 22,7 C° /1928/,
legalacsonyabb hőmérséklet -3,0 C° /1931/.

73.0302.

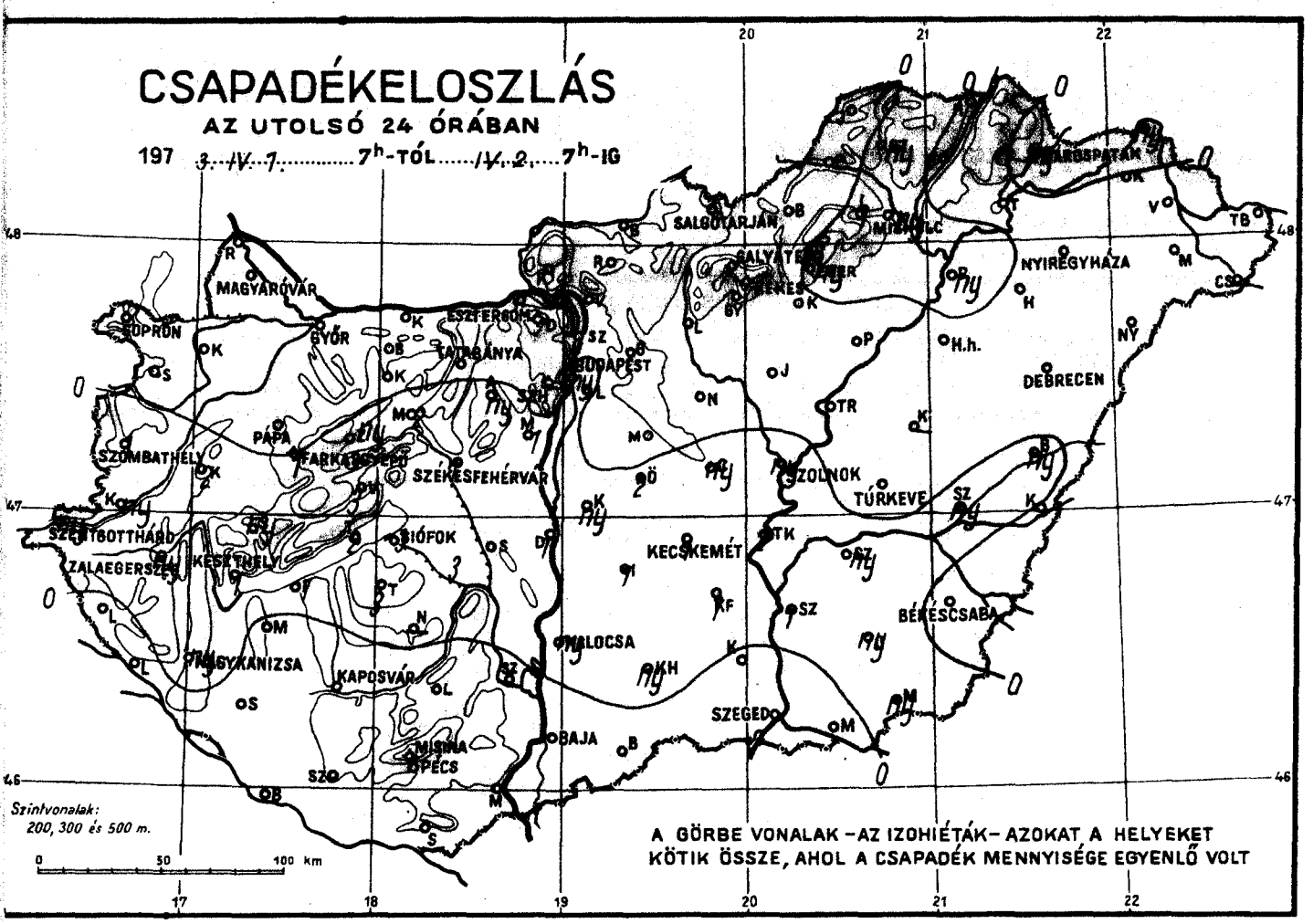
CSAPADÉKELOSZLÁS
AZ UTOLSÓ 24 ÓRÁBAN
197 3. IV. 7. 7h-TÓL IV. 2. 7h-IG
Szintvonalak:
200, 300 és 500 m.
0 50 100 km
A GÖRBE VONALAK – AZ IZOHIÉTÁK – AZOKAT A HELYEKET
KÖTIK ÖSSZE, AHOL A CSAPADÉK MENNYISÉGE EGYENLŐ VOLT
SOPRON
MAGYARÓVÁR
GYŐR
ESZTERGOM
TATABÁNYA
BUDAPEST
SALGÓTARJÁN
MISKOLC
NYÍREGYHÁZA
DEBRECEN
SZOLNOK
TÚRKEVE
PÁPA
SZOMBATHELY
FARKASKESZI
SZÉKESFEHÉRVÁR
SZENTGOTTHÁRD
ZALAEGERSZEG
KESZTHELY
SIÓFOK
KECSKEMÉT
BÉKÉSCSABA
MAGYKANIZSA
KAPOSVÁR
SZEGED
BAJA
MISKA
PÉCS

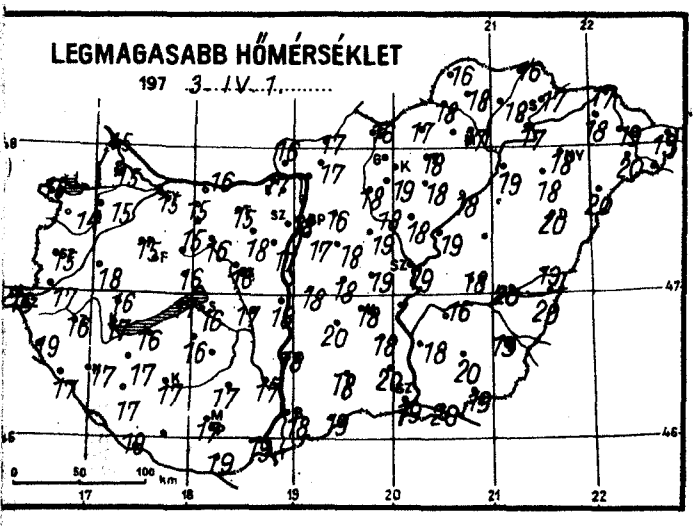
LEGMAGASABB HŐMÉRSÉKLET
197 3. IV. 7.
0 50 100 km

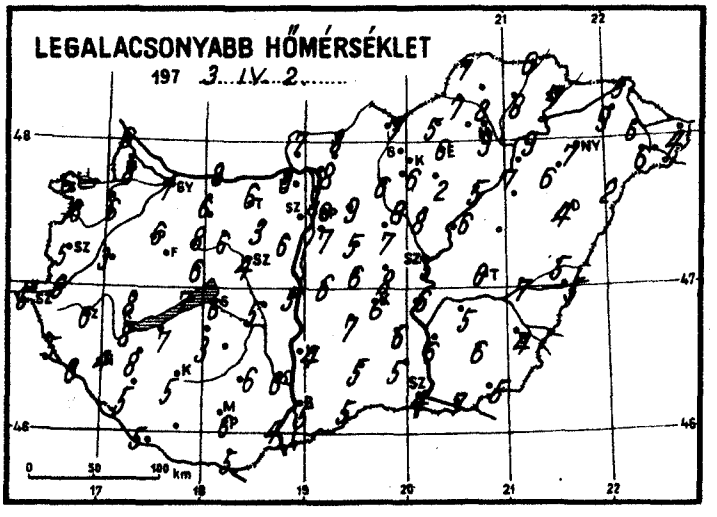
LEGALACSONYABB HŐMÉRSÉKLET
197 3. IV. 2.
0 50 100 km

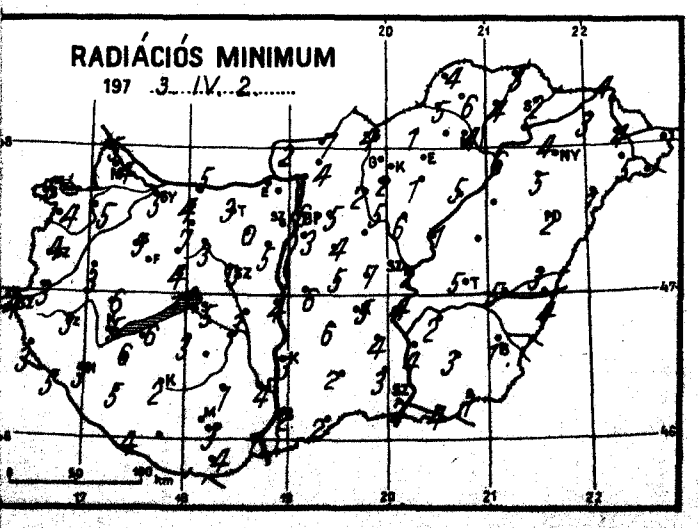
RADIÁCIÓS MINIMUM
197 3. IV. 2.
0 50 100 km

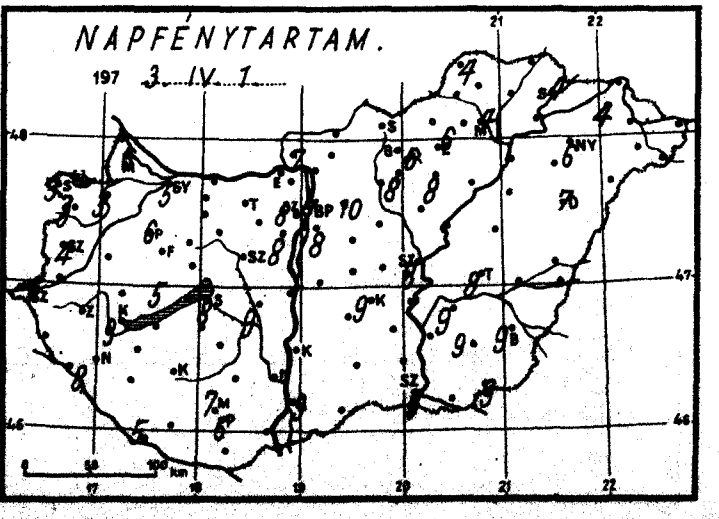
NAPFÉNYTARTAM.
197 3. IV. 1.
0 50 100 km

1973. április hó,

2. nap hétfő

	Az utolsó 24 óra adatai								
	Csapadék (mm)		Hőmérsékleti szélsőségek			Napsütés (óra) tegnap	24 órai csapadék mm		
			tegnapi nappali max.	éjszakai min.	min. 5 cm-en				
Mosonmagyaróvár	.		15	8	4	6	Rajka	.	
12822 Győr	.		15	7	5	5	Kapuvár	.	
825 Pápa	.	=	15	6	5	6	Bábolna	.	
805 Sopron	.		15	6	5	3	Komárom	.	
812 Szombathely	1	▽̇ =	15	5	4	4	Káld	2	
910 Szentgotthárd	ny	▽̇ =	16	5	4	6	Sopronhorp.	.	
915 Zalaegerszeg	ny	▽̇	16	6	3		Körmend	ny	
Lenti	.		19	5	3		Letenye	.	
925 Nagykanizsa	ny		17	4	3	8	Sümeg	ny	
920 Keszthely	1		17	8	5	9	Zirc	ny	
Tihany	2		17	7	1		Kisbér	.	–
935 Siófok	3	=	16	6	5	8	Mór	2	–
942 Pécs	.		17	6	3	6	Alcsút	ny	
Misinatető (534 m)	.		14	7	6	7	Esztergom	.	
Siklós	.		19	5	4		Dobogókő	–	
Farkasgyepű (400 m)	1		15	6	5		Fonyód	1	
Veszprém	3		16	6	4		Tab	3	
Tatabánya	.		15	6	3		Bárbogárd	3	
843 Budapest (Lőrinc)	.	=	17	7	3	8	Lengyel	.	
840 Budapest OMI	ny		18	10	6	7	Nagykónyi	–	
Budapest (Szabadságh., 474 m)	.		15	6	4	8	Marcali	.	
Martonvásár	1		17	6	5	8	Somogyszob	.	
Székesfehérvár	1	≡	16	4	0		Kaposvár	.	
Dunaújváros	1		18	5	4		Barcs	.	
Szekszárd	.		17	6	4		Szigetvár	.	
Mohács	.		19	4	1		Bácsalmás	.	
960 Baja	.	=	18	5	2	9	Kiskunhalas	ny	,
Kalocsa	ny		18	4	3		Izsák	1	
Cegléd	ny		19	8	7		Kunsztmiklós	ny	
860 Szolnok	ny	▽̇ =	19	5	2	8	Örkény	2	
970 Kecskemét	1	=	18	6	5	9	Nagykáta	.	
Kiskunfélegyháza	1		18	6	4		Jászapáti	.	
982 Szeged	.	=	19	4	2	9	Tiszakécske	2	
Mezőhegyes	ny		19	5	1	9	Monor	.	
Orosháza	ny		20	6	3	9	Kistelek	.	
990 Békéscsaba	.	=	19	4	1	9	Makó	.	
Túrkeve	.		18	6	5	8	Szentes	1	
Berettyóújfalu	ny		19	5	3		Szarvas	ny	,
882 Debrecen	.	=	20	4	2	7	Szeghalom	ny	
892 Nyíregyháza	.		18	7	4	6	Körösszakál	.	
Kisvárda	.		18	9	3	4	Tiszaroff	.	
Mátészalka	.		20	6	5		Poroszló	.	
Tiszabecs	.		19	4	–		Karcag	–	
Vác	–						Hortobágy	.	
Gödöllő	.		16	9	5	10	Polgár	ny	
Lőrinci	.		18	6	2		Hajdúdorog	.	
Gyöngyös	.		19	6	2	8	Nyírlugos	.	
Balassagyarmat	.		17	8	7		Csenger	–	
755 Salgótarján	.		16	7	4		Vásárosnamény	.	
Galyatető (932 m)	.		15	5			Záhony	ny	
851 Kékestető (1000 m)	.		11	2	1	6	Királyrét	.	
Kompolt	.		18	2	1	8	Romhány	.	
Eger	ny		18	6	–	6	Borsodnádasd	.	
Putnok	.		18	7	5		Jósvafő	.	
Lillafüred	1	▽̇	14	6	2		Szendrőlád	ny	
772 Miskolc	ny	▽̇	17	9	4	4	Hidasnémeti	.	
Fügöd	.		18	8	4		Tokaj	.	
Sárospatak	ny		17	7	2	4	Szentendre	.	

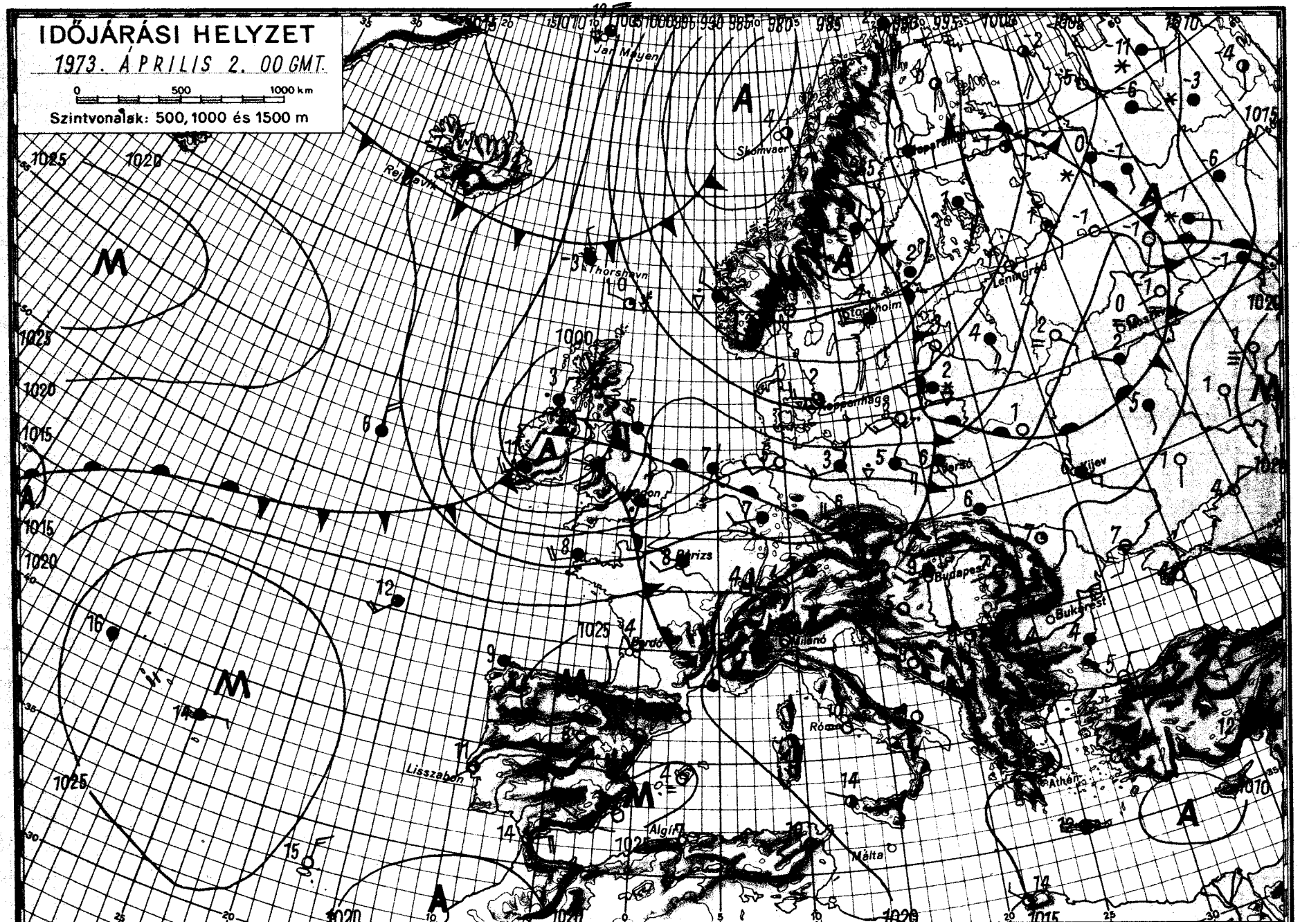
IDŐJÁRÁSI HELYZET
1973. ÁPRILIS 2. 00 GMT.
0 500 1000 km
Szintvonalak: 500, 1000 és 1500 m
Jan Mayen
Skomvaer
Reykjavik
Thorshavn
Leningrad
Stockholm
Koppenhága
Varsó
Kijev
London
Párizs
Budapest
Bukarest
Lisszabon
Algír
Málta
Athén

IDŐJÁRÁSI NAPIJELENTÉS

ЕЖЕДНЕВНЫЙ МЕТЕОРОЛОГИЧЕСКИЙ БЮЛЛЕТЕНЬ • DAILY WEATHER REPORT
BULLETIN QUOTIDIEN DE TEMPS • TÄGLICHER WETTERBERICHT

KIADJA: ORSZÁGOS METEOROLÓGIAI SZOLGÁLAT
Készíti: Központi Előrejelző Intézet Előrejelző Osztálya — Megrendelhető: Budapest, II., Kitaibel Pál u. 1.
Telefon: 353-500, Előrejelző Osztály: 150-410 — Megjelenik naponként — Évi előfizetési díja: 720,— Ft
Kiadásért felel: az OMSZ elnöke — Szerkesztésért felel: a KEI igazgatója

86. évfolyam 93. szám + Budapest + 1973. április 3. kedd

1024

Az időjárási helyzet ma reggel és a várható időjárás:

Kedd reggelre Közép-Európáig jutott el a hideg sarkvidéki eredetü levegő első hulláma. Hatására a szél megerősödött, sokfelé viharos erejüvé fokozódott, záporok, hózáporok keletkeztek. A hideg levegőnek ez a része nagy sebességgel áramlik tovább Kelet-Európa felé. Másik része Franciaországon keresztül, a Földközi-tenger nyugati medencéje felé vonul. Ennek következtében az Apennini-félsziget északi részén a nagy hőmérséklet különbség miatt kialakulóban van egy másik ciklon. Mivel a hideg levegőnek bőven van utánpótlása, ezért a Kárpát-medencében a következő 36 órában szeles, az évszakhoz képest hüvös idő várható.

Hazánkban hétfőn az északkeleti megyékben 5, 7, máshol csak 1, 4 órán át sütött a nap. A nappali órákban néhány helyen, a késő éjszakai óráktól kezdve főként a Dunántúlon sokfelé esett az eső. A reggel 7 óráig lehullott csapadék mennyisége általában 1, 6 mm között volt, de a Balatontól északra fekvő területeken sok helyen elérte a 8, 11 mm-t, sőt Káldról 15 mm-t jelentettek. A legmagasabb hőmérséklet 14, 20 fok között alakult. Ma hajnalra 4, 10 fokig hült le a levegő. Délelőtt erősen felhős, vagy borult volt az ég. Esőt az ország középső és keleti területeiről jelentettek. Az északnyugati szél lökései a Dunántúlon időnként viharos erejüek voltak. A hőmérséklet 11 órakor 5, 13 fok között volt.

Ma 12 órakor Budapesten a hőmérséklet 10 fok, a tengerszintre átszámitott légnyomás 754 mm, gyengén emelkedik.

Várható időjárás szerda estig:

Felhőátvonulások, sokfelé futó esővel, záporral, néhány helyen zivatarral, a magasabb hegyeken hózáporral.
Élénk, többfelé erős, a Dunántúlon helyenként viharos lökésekkel kisért északnyugati, északi szél.
A hőmérséklet keleten is csökken.

Várható legalacsonyabb éjszakai hőmérséklet: 0, +5 fok között,
legmagasabb nappali hőmérséklet szerdán: 10 fok körül.

Bóna Márta s.k.

A hőmérséklet napi középértéke és eltérése a 100 évi átlagtól /Budapesten/:

1973. IV. 2.:	13,4 C°	+4,4 C°

1871 óta ezen a napon Budapesten előfordult:

legmagasabb hőmérséklet	22,7 C° /1926, 1928/,
legalacsonyabb hőmérséklet	-3,1 C° /1923/.

73.0306.

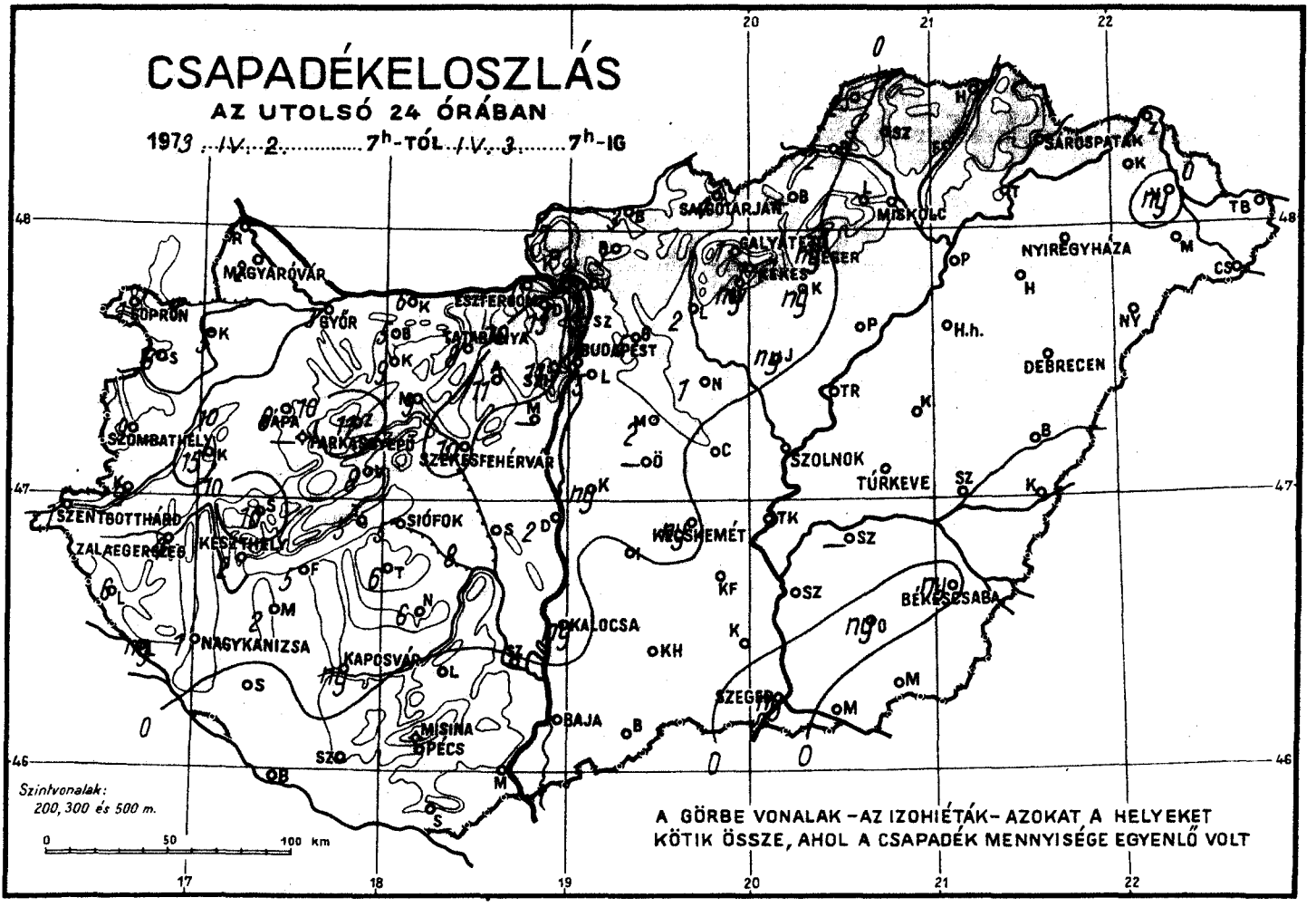
CSAPADÉKELOSZLÁS
AZ UTOLSÓ 24 ÓRÁBAN
1973 .IV..2..... 7h-TÓL .IV..3..... 7h-IG
SOPRON
MAGYARÓVÁR
GYŐR
ESZTERGOM
BUDAPEST
SZOMBATHELY
PAPA
PÁRKÁNYA
SZÉKESFEHÉRVÁR
SZENTBOTTHÁRD
ZALAEGERSZEG
KESZTHELY
SIÓFOK
NAGYKANIZSA
KAPOSVÁR
PÉCS
MISINA
BAJA
SZOLNOK
TÚRKEVE
KECSKEMÉT
KALOCSA
BÉKÉSCSABA
SZEGED
DEBRECEN
NYIREGYHÁZA
MISKOLC
SÁROSPATAK
SALGÓTARJÁN
Szintvonalak:
200, 300 és 500 m.
0 50 100 km
A GÖRBE VONALAK – AZ IZOHIÉTÁK – AZOKAT A HELYEKET
KÖTIK ÖSSZE, AHOL A CSAPADÉK MENNYISÉGE EGYENLŐ VOLT

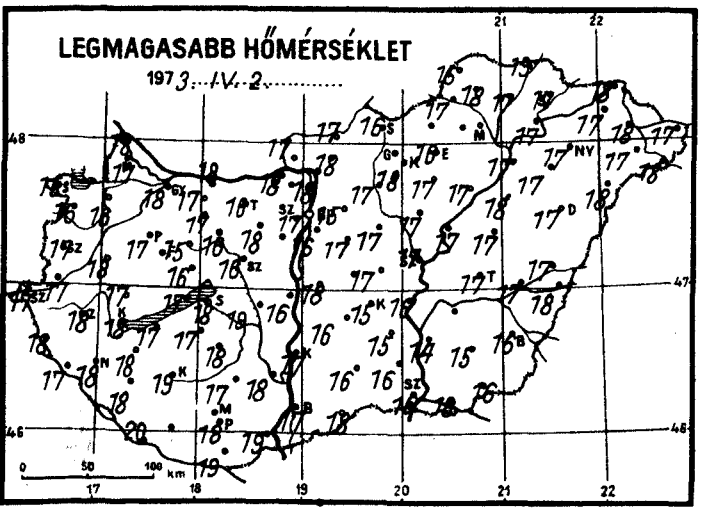
LEGMAGASABB HŐMÉRSÉKLET
1973 .IV..2.....
0 50 100 km

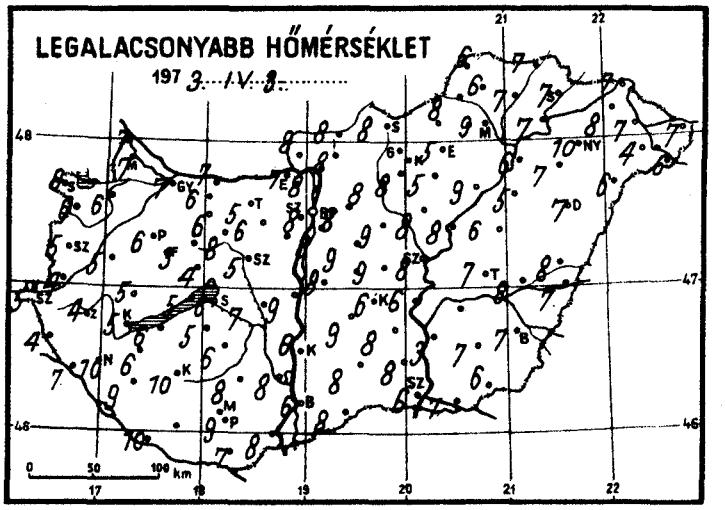
LEGALACSONYABB HŐMÉRSÉKLET
1973 .IV..3.....
0 50 100 km

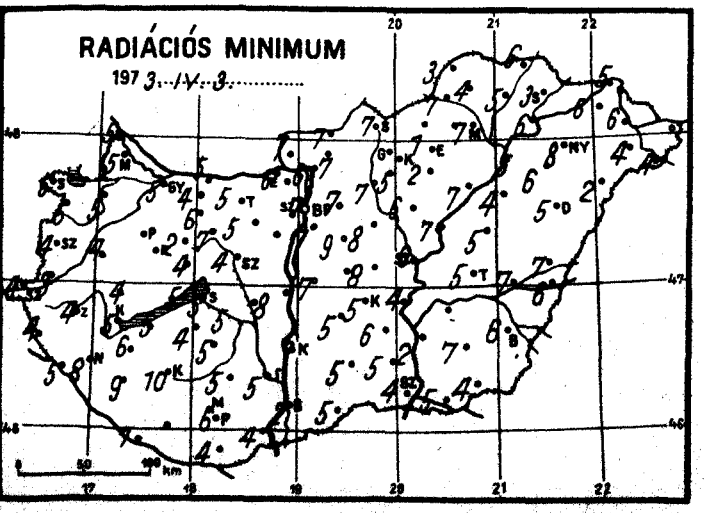
RADIÁCIÓS MINIMUM
1973 .IV..3.....
0 50 100 km

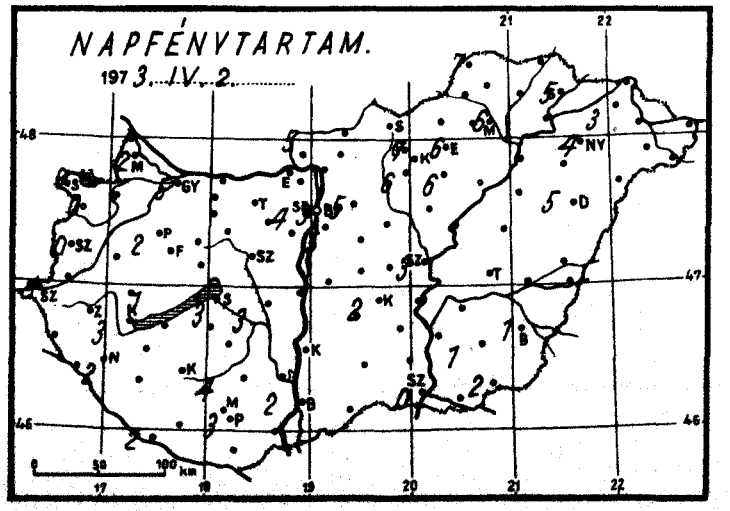
NAPFÉNYTARTAM.
1973 .IV..2.....
0 50 100 km

1973. április hó, 3. nap kedd

	Az utolsó 24 óra adatai						24 órai csapadék mm		
	Csapadék (mm)		Hőmérsékleti szélsőségek			Napsütés (óra) tegnap			
			tegnapi nappali max.	éjszakai min.	min. 5 cm-en				
Mosonmagyaróvár	2		17	7	5	2	Rajka	1	
12822 Győr	3		18	7	5	5	Kapuvár	5	
825 Pápa	8		17	6	5	2	Bábolna	5	▽
805 Sopron	1		15	6	5	0	Komárom	6	
812 Szombathely	9		17	5	4	0	Káld	15	
910 Szentgotthárd	1		17	5	4	1	Sopronhorp.	6	
915 Zalaegerszeg	4		18	4	4		Körmend	9	
Lenti	6		18	4	4		Letenye	ny	
925 Nagykanizsa	1		18	10	8	2	Sümeg	10	
920 Keszthely	2		18	5	5	3	Zirc	11	
Tihany	5		17	5	5		Kisbér	9	
935 Siófok	5		18	6	5	3	Mór	9	
942 Pécs	.		18	9	6	3	Alcsút	11	
Misinatető (534 m)	.		17	9	7	4	Esztergom	1	▽
Siklós	.		19	7	4		Dobogókő	13	
Farkasgyepű (400 m)	–						Fonyód	5	
Veszprém	8		16	4	4		Tab	6	
Tatabánya	8		16	5	5		Siófok	8	▽
843 Budapest (Lőrinc)	5		16	8	7	5	Lengyel	.	
840 Budapest OMI	7		17	8	7	3	Nagykónyi	6	
Budapest (Szabadságh., 474 m)	11		14	4	4	4	Marcali	2	
Martonvásár	–						Somogyszob	.	
Székesfehérvár	10		16	5	4		Kaposvár	ny	,
Dunaújváros	2		16	9	8		Barics	.	
Szekszárd	.		18	8	5		Szigetvár	.	
Mohács	.		19	8	4		Bácsalmás	.	
960 Baja	.		17	6	2	2	Kiskunhalas	.	
Kalocsa	ny		17	6	6		Izsák	.	
Cegléd	.		17	9	8		Kunsztmiklós	ny	
860 Szolnok	.		17	8	6	3	Örkény	–	
970 Kecskemét	ny		15	6	5	2	Nagykáta	1	
Kiskunfélegyháza	.		15	8	6		Jászapáti	ny	
982 Szeged	ny		16	6	4	0	Tiszakécske	.	
Mezőhegyes	.		16	6	4	2	Monor	2	
Orosháza	ny		15	7	7	1	Kistelek	.	
990 Békéscsaba	ny		16	7	6	1	Makó	.	
Túrkeve	.		17	7	5	3	Szentes	.	
Berettyóújfalu	.		17	8	7		Szarvas	–	
886 Debrecen	.		17	7	5	5	Szeghalom	.	
892 Nyíregyháza	.		17	10	8	4	Körösszakál	.	
Kisvárda	.		17	8	6	3	Tiszaroff	.	
Mátészalka	.		17	4	4		Poroszló	.	
Tiszabecs	.		17	7	–		Karcag	.	
Vác	2		18	8	6		Hortobágy	.	
Gödöllő	5		15	8	7	5	Polgár	.	
Lőrinci	2		17	8	7		Hajdúdorog	.	
Gyöngyös	ny		18	8	5	6	Nyírlugos	.	
Balassagyarmat	3		17	8	7		Csenger	.	
755 Salgótarján	4		16	8	7		Vásárosnamény	ny	
Galyatető (932 m)	1		15	3	–		Záhony	.	
851 Kékestető (1000 m)	1		9	2	2	7	Királyrét	7	
Kompolt	ny	,	17	5	2	6	Romhány	3	
Eger	ny		16	5	1	6	Borsodnádasd	–	
Putnok	2		17	8	7		Jósvafő	2	
Lillafüred	.		16	8	3		Szendrőlád	.	
772 Miskolc	.		19	9	7	6	Hidasnémeti	.	
Fügöd	.		17	7	5		Tokaj	.	
Sárospatak	.		17	7	3	5	Szentendre	3	

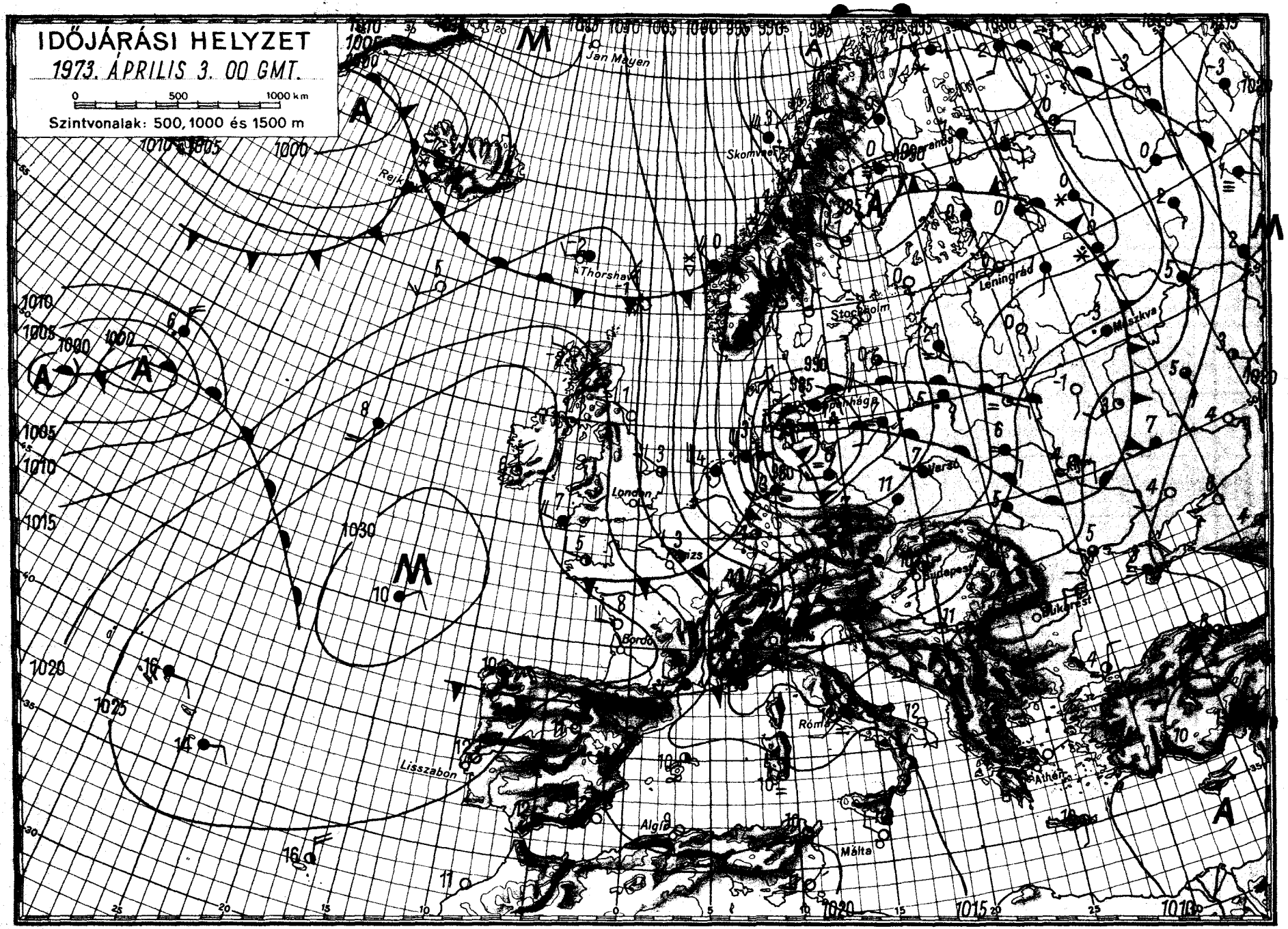

OFFSET: HYDOMA BUDAPEST

IDŐJÁRÁSI NAPIJELENTÉS

ЕЖЕДНЕВНЫЙ МЕТЕОРОЛОГИЧЕСКИЙ БЮЛЛЕТЕНЬ • DAILY WEATHER REPORT
BULLETIN QUOTIDIEN DE TEMPS • TÄGLICHER WETTERBERICHT

KIADJA: ORSZÁGOS METEOROLÓGIAI SZOLGÁLAT
Készíti: Központi Előrejelző Intézet Előrejelző Osztálya — Megrendelhető: Budapest, II., Kitaibel Pál u. 1.
Telefon: 353-500, Előrejelző Osztály: 150-410 — Megjelenik naponként — Évi előfizetési díja: 720,— Ft
Kiadásért felel: az OMSZ elnöke — Szerkesztésért felel: a KEI igazgatója

86. évfolyam 94. szám + Budapest + 1973. április 4. szerda

1024

Az időjárási helyzet ma reggel és a várható időjárás:

Az óceánról áramló enyhe, nedves levegő jelenleg a Brit-szigeteken és a Skandináv-félsziget délnyugati részein okoz erősen felhős, esős időjárást. Európa nyugati és középső részeit viszont sarkvidéki eredetü hideg levegő árasztotta el. Hatására különösen Közép-Európában az évszakhoz képest szokatlanul hidegre fordult az idő. Az Alpok térségéből és a Cseh-medencéből ma reggel hózáporokat jelentettek és a kedden mért legmagasabb hőmérsékletek 6, 8 fokkal maradtak el az április elejének megfelelő értéktől. A hideg levegő első hulláma a Kárpát-medencébe is megérkezett, ennek következtében hazánkban is változékony, szeles, hüvös időjárás alakult ki. Mivel a hideg levegő még mindig rendelkezik utánpótlással, igy hazánk időjárásának alakulásában az elkövetkező 36 órában változás nem lesz.

Hazánkban kedden erősen felhős, szeles, hüvös idő volt. Főként az ország déli és keleti megyéiben sokfelé esett az eső. A Mátrából és a Mecsekből kisebb havazást is jelentettek. A ma reggel 7 óráig lehullott csapadék mennyisége helyenként elérte a 10, 13, sőt Siklóson a 17, Berettyóujfaluban pedig a 18 mm-t. Az északkeleti megyékben 13, 17, az ország többi részén csak 9, 13 fokos maximumok alakultak ki. Ma hajnalra általában 3, 6 fokra hült le a levegő. Délelőtt országszerte felhős, szeles idő volt. A déli és a keleti megyékből ujabb esőket jelentettek. A Dunántulon a széllökések óránkénti sebessége elérte a 80-100 km-t. 11 órakor 4 és 10 fok közötti hőmérsékleteket mutattak a hőmérők.

Ma 12 órakor Budapesten a hőmérséklet 10 fok volt, a tengerszintre átszámitott légnyomás 762 mm, mérsékelten emelkedik.

Várható időjárás csütörtök estig:

Ma: Keleten is felszakadozik a felhőzet és az esők fokozatosan megszünnek.
Csütörtökön: Felhőátvonulások, szórványosan záporesővel, néhány helyen hózáporokkal.
Élénk, időnként erős, helyenként átmenetileg viharos északi szél.
Az évszakhoz képest hideg idő.
Várható legalacsonyabb éjszakai hőmérséklet: -2, +3,
legmagasabb nappali hőmérséklet csütörtökön: 5, 10 fok között.

Kerényi Nárcisz s.k.

A hőmérséklet napi középértéke és eltérése a 100 évi átlagtól /Budapesten/:

1973. IV. 3.:	9,2 C°	0,0 C°

1871 óta ezen a napon Budapesten előfordult:

legmagasabb hőmérséklet	24,1 C°	/1945/
legalacsonyabb hőmérséklet	-3,7 C°	/1891/.

73.0307.

CSAPADÉKELOSZLÁS

AZ UTOLSÓ 24 ÓRÁBAN

197 3. IV. 3. 7h-TÓL IV. 4. 7h-IG

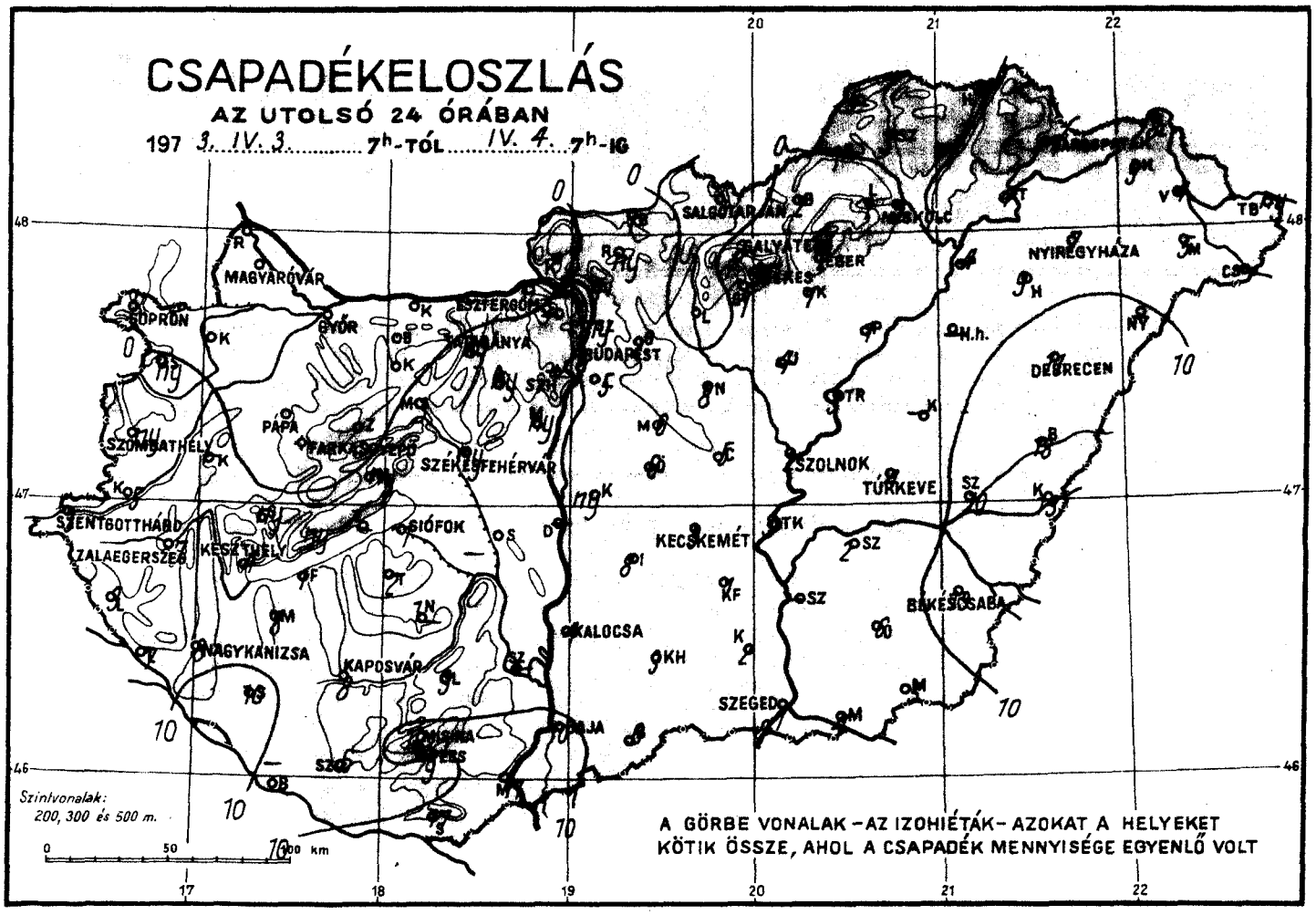

LEGMAGASABB HŐMÉRSÉKLET

197 3. IV. 3.

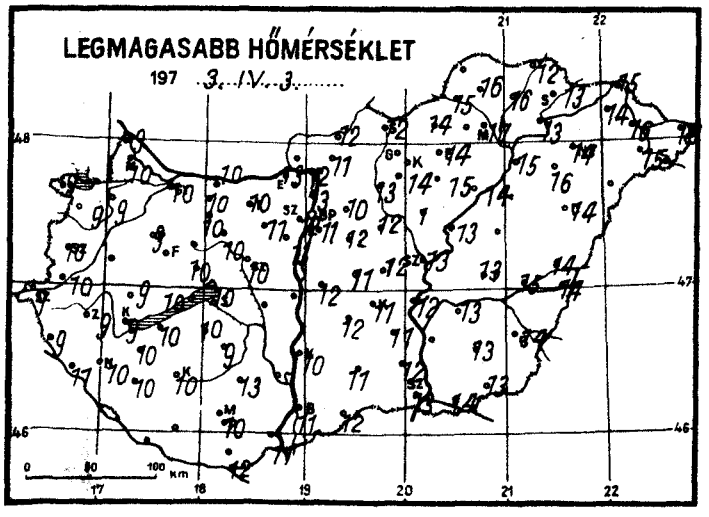

LEGALACSONYABB HŐMÉRSÉKLET

197 3. IV. 4.

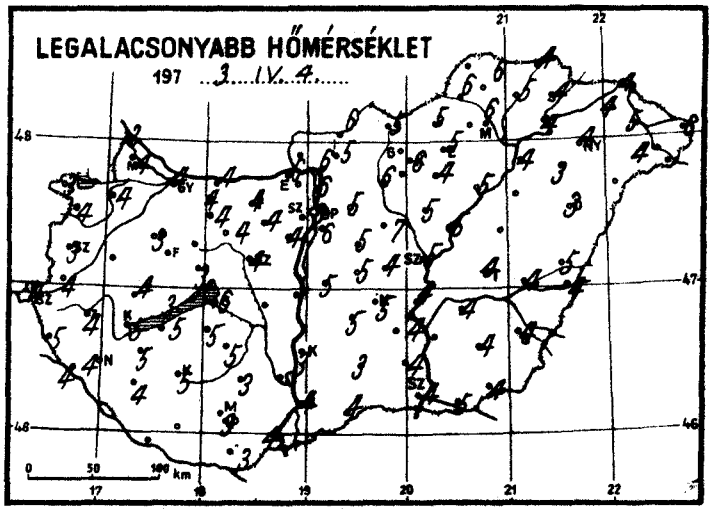

RADIÁCIÓS MINIMUM

197 3. IV. 4.

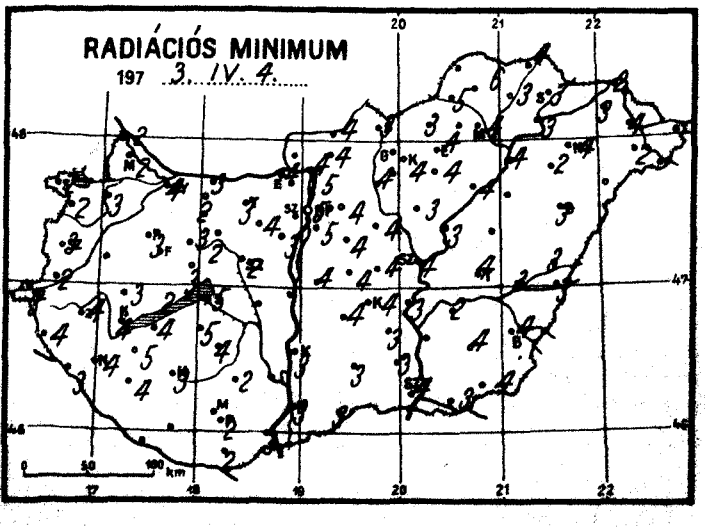

NAPFÉNYTARTAM

197 3. IV. 3.

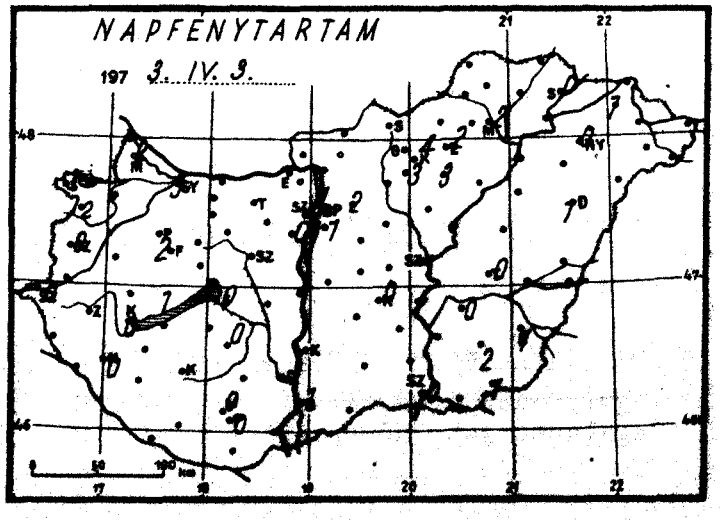

1973. április hó, 4. szerda nap

	Az utolsó 24 óra adatai						24 órai csapadék mm		
	Csapadék (mm)		Hőmérsékleti szélsőségek: tegnapi napi max.	éjszakai min.	min. 5 cm-en	Napsütés (óra) tegnap			
Mosonmagyaróvár	•		10	4	2	2	Rajka	•	
12822 Győr	•		10	4	4	3	Kapuvár	•	
825 Pápa	•		9	3	3	2	Bábolna	•	
805 Sopron	•		9	3	2	3	Komárom	•	
812 Szombathely	ny		10	3	3	0	Káld	–	
910 Szentgotthárd	3		9	4	3	0	Sopronhorp.	ny	
915 Zalaegerszeg	7		9	4	4		Körmend	5	
Lenti	3		9	5	4		Letenye	7	
925 Nagykanizsa	8		10	4	4	0	Sümeg	ny	
920 Keszthely	4		9	5	4	0	Zirc	•	
Tihany	–						Kisbér	•	
935 Siófok	1		10	6	5	0	Mór	3	
942 Pécs	9		10	3	2	0	Alcsút	ny	
Misinatető (534 m)	12	*	10	0	0	0	Esztergom	•	
Siklós	17		12	3	2		Dobogókő	–	
Farkasgyepű (400 m)	•		10	2	2		Fonyód	1	
Veszprém	ny		10	3	3		Tab	2	
Tatabánya	ny		10	4	3		Nagyatád	–	
843 Budapest (Lőrinc)	5		11	6	5	1	Lengyel	3	
840 Budapest OMI	1		12	6	5	1	Nagykónyi	–	
Budapest (Szabadságh. 474 m)	–						Marcali	8	
Martonvásár	ny		13	4	3	0	Somogyszob	10	
Székesfehérvár	ny		10	4	2		Kaposvár	8	
Dunaújváros	–						Homokszt gy.	–	
Szekszárd	–						Szigetvár	6	
Mohács	11		11	4	3		Bácsalmás	6	
960 Baja	10		11	4	3	1	Kiskunhalas	3	
Kalocsa	4		10	3	3		Izsák	8	
Cegléd	5		12	4	4		Kunszentmiklós	ny	
860 Szolnok	2		13	5	4	1	Örkény	6	
970 Kecskemét	3		11	5	4	0	Nagykáta	8	
Kiskunfélegyháza	1		11	4	3		Jászapáti	4	
982 Szeged	1	▽	13	4	4	0	Tiszakécske	3	
Mezőhegyes	5		13	4	4	1	Monor	6	
Orosháza	6		13	4	4	2	Kistelek	2	
990 Békéscsaba	13	▽	14	4	4	1	Makó	4	
Túrkeve	4		13	4	4	0	Szentes	–	
Berettyóújfalu	18		14	5	3		Szarvas	2	
883									
880 Debrecen	11	▽	14	3	3	1	Szeghalom	10	
892 Nyíregyháza	7		14	4	4	0	Körösszakál	13	
Kisvárda	9		14	4	3	1	Tiszaeff	3	
Mátészalka	5		15	4	2		Porcsalma	1	
Tiszabecs	ny		16	6	–		Karcag	–	
Vác	1		12	5	4		Hortobágy	–	
Gödöllő	2		10	5	4	2	Polgár	4	▽
Lőrinci	•		13	6	4		Hajdúdorog	9	
Gyöngyös	1		14	6	4	3	Nyíregyháza	–	
Balassagyarmat	1		12	6	4		Pátyod	–	
755 Salgótarján	•		12	5	3		Vásárosnamény	4	
Galyatető (932 m)	2	*	7	-1	–		Záhony	8	
851 Kékestető (1000 m)	3	*	6	-2	-3	4	Vámosszakola	–	
Kompolt	1		15	4	4	3	Romhány	ny	
Eger	2		14	5	4	2	Borsodnádasd	2	
Putnok	1		15	6	5		Jósvafő	–	
Lillafüred	1		14	4	2		Szendrőlád	3	
772 Miskolc	2		17	6	4	2	Hidasnémeti	6	
Füzéd	1		16	5	3		Tokaj	4	
Sárospatak	7		13	4	3	0	Szerencs	ny	

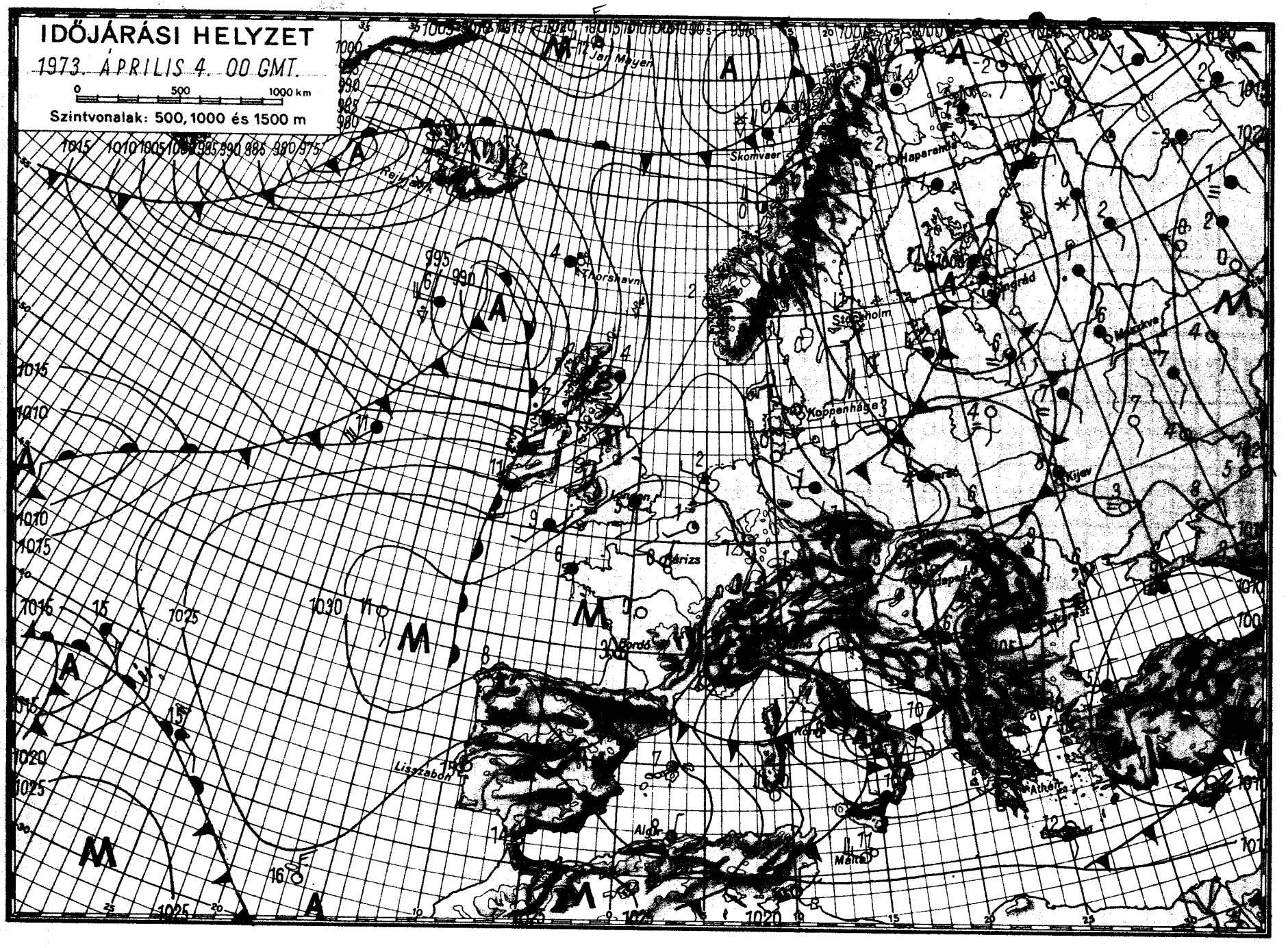
IDŐJÁRÁSI HELYZET
1973. ÁPRILIS 4. 00 GMT.
0 500 1000 km
Szintvonalak: 500, 1000 és 1500 m
Jan Mayen
Skomvaer
Rejkjavik
Thorshavn
Stockholm
Koppenhága
Kijev
Párizs
Bordó
Lisszabon
Algír
Málta
Athén

IDŐJÁRÁSI NAPIJELENTÉS

ЕЖЕДНЕВНЫЙ МЕТЕОРОЛОГИЧЕСКИЙ БЮЛЛЕТЕНЬ · DAILY WEATHER REPORT
BULLETIN QUOTIDIEN DE TEMPS · TÄGLICHER WETTERBERICHT

KIADJA: ORSZÁGOS METEOROLÓGIAI SZOLGÁLAT
Készíti: Központi Előrejelző Intézet Előrejelző Osztálya — Megrendelhető: Budapest, II., Kitaibel Pál u. 1.
Telefon: 353-500, Előrejelző Osztály: 150-410 — Megjelenik naponként — Évi előfizetési díja: 720,— Ft
Kiadásért felel: az OMSZ elnöke — Szerkesztésért felel: a KEI igazgatója

86. évfolyam 95. szám + Budapest + 1973. április 5. csütörtök

1024

Az időjárási helyzet ma reggel és a várható időjárás:

Az óceánról áramló nedves, enyhe légtömegek a Brit-szigeteken, a Skandináv-félszigeten, valamint Nyugat-Európa északi részén felhős, többfelé esős időjárást okoznak. Délnyugat-Európában, az Alpok és a Kárpátok térségében, valamint a Szovjetunió európai területének középső részén leszálló légmozgások hatására száraz, napos az idő. A Balkán-félsziget fölött örvénylő alacsonynyomású légköri képződmény a Fekete-tenger térségéből enyhe levegőt szállit a félsziget belseje felé, ahol jelenleg hideg levegő található. A két különböző hőmérsékletü levegő keveredése a Balkán-félszigeten többfelé okoz esőt, helyenként havas esőt.

Hazánkban szerdán a Dunántúl északi felében derült, máshol borult idő volt. A derült helyeken 9, 11 órán át sütött a nap. Az ország keleti felében, valamint a Dunántúl déli részén esett az eső, egy-két helyen havas eső, Misinatetőn havazott. A lehullott csapadék mennyisége általában 5 mm alatt maradt, de helyenként elérte az 5, 10, Tiszakécskén a 14, Baján a 16, Bácsalmáson a 24 mm. A hőmérséklet napközben a Dunántúlon 8, 14, máshol 5, 11 fokig emelkedett. Hajnalra -1, +6 fokig hült le a levegő. Délelőtt folytatódott a szeles idő, 11 óráig csapadékot sehonnan sem jelentettek. A hőmérséklet 11 órakor 8, 12 fok között volt.

Ma 12 órakor Budapesten a hőmérséklet 12 fok, a tengerszintre átszámitott légnyomás 765 mm, erősen süllyed.

Várható időjárás péntek estig:
Felhőátvonulások, legfeljebb északnyugaton néhány helyen átfutó esővel. Az élénk, időnként erős északi, északnyugati szél csak lassan mérséklődik.
Várható legalacsonyabb éjszakai hőmérséklet: 0, +5 fok között, egy-két szélvédett helyen gyenge talajmenti fagy,
legmagasabb nappali hőmérséklet pénteken: 10, 15 fok között.

Bartha Péterné s.k.

TÁVOLABBI KILÁTÁSOK KEDD REGGELIG:
Változékony, többnyire szeles időjárás, felhőátvonulásokkal, időnként esőkkel.
Legalacsonyabb éjszakai hőmérsékletek 0, +5 fok között.
Legmagasabb nappali hőmérsékletek eleinte 11, 15, később 8, 12 fok közö
Jelentős mennyiségü /legalább 5 mm/ csapadék az ország területének 70 százalékán várható.

TÁVELŐREJELZŐ OSZTÁLY

A hőmérséklet napi középértéke és eltérése a 100 évi átlagtól /Budapesten/:

1973. IV. 4.:	9,1 C°	-0,4 C°

1871 óta ezen a napon Budapesten előfordult:

legmagasabb hőmérséklet	25,9 C° /1946/,
legalacsonyabb hőmérséklet	-1,4 C° /1884/.

73.0308.

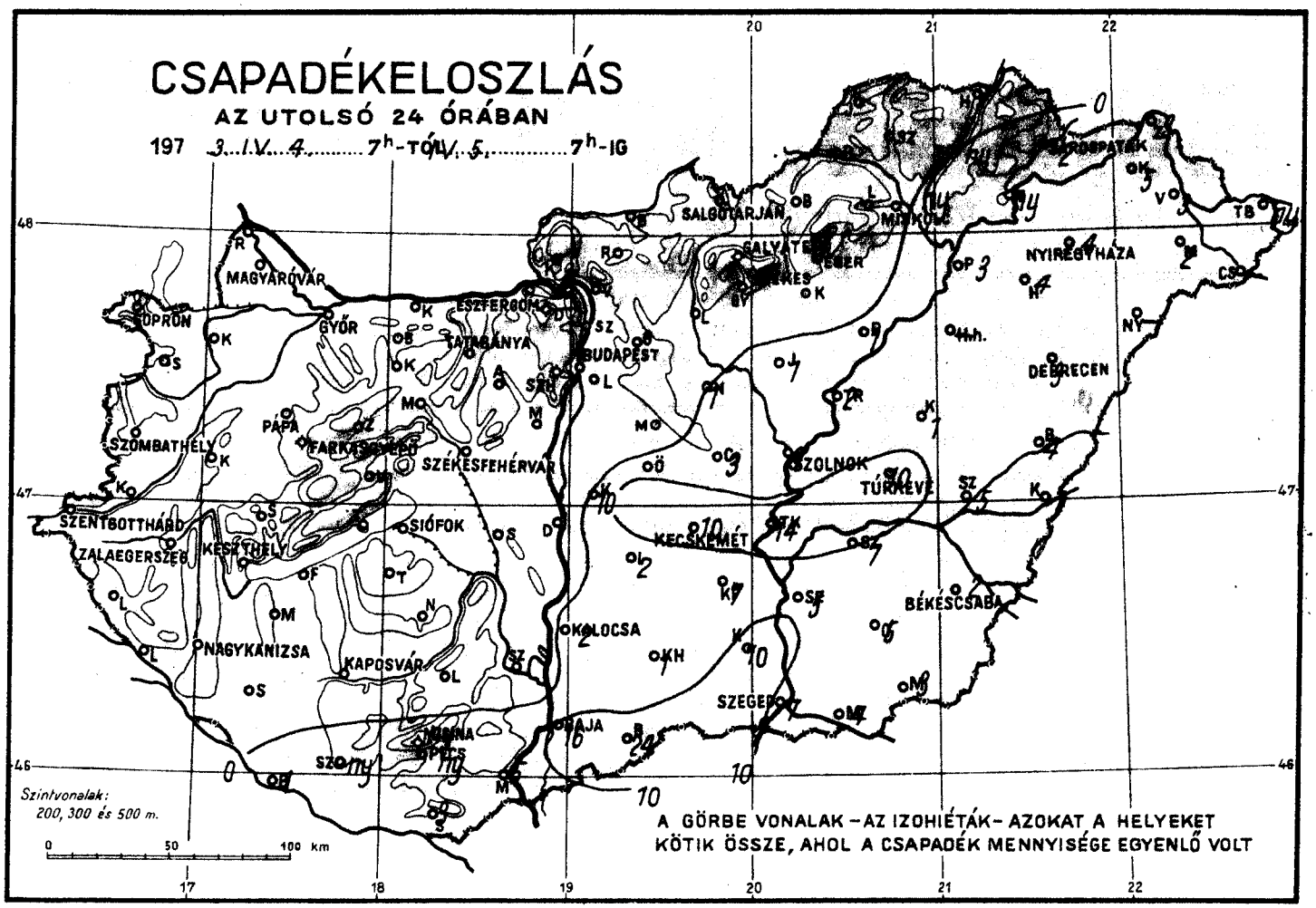
CSAPADÉKELOSZLÁS
AZ UTOLSÓ 24 ÓRÁBAN
197 3. IV. 4. 7h-TÓL IV. 5. 7h-IG
SOPRON
MAGYARÓVÁR
GYŐR
ESZTERGOM
TATABÁNYA
BUDAPEST
SALGÓTARJÁN
MISKOLC
EGER
NYÍREGYHÁZA
DEBRECEN
SZOMBATHELY
PÁPA
SZÉKESFEHÉRVÁR
SZOLNOK
TÚRKEVE
SZENTGOTTHÁRD
ZALAEGERSZEG
KESZTHELY
SIÓFOK
KECSKEMÉT
BÉKÉSCSABA
NAGYKANIZSA
KAPOSVÁR
KOLOCSA
SZEGED
PÉCS
SZOMBATHELY
Szintvonalak:
200, 300 és 500 m.
0 50 100 km
A GÖRBE VONALAK – AZ IZOHIÉTÁK – AZOKAT A HELYEKET
KÖTIK ÖSSZE, AHOL A CSAPADÉK MENNYISÉGE EGYENLŐ VOLT

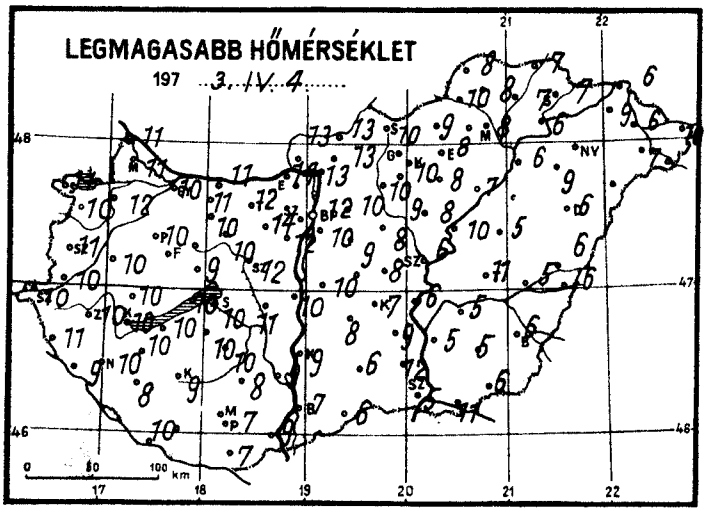
LEGMAGASABB HŐMÉRSÉKLET
197 3. IV. 4.
0 50 100 km

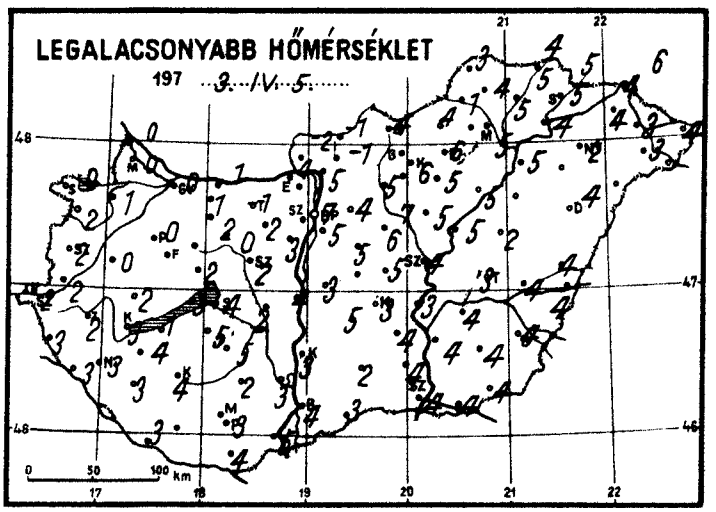
LEGALACSONYABB HŐMÉRSÉKLET
197 3. IV. 5.
0 50 100 km

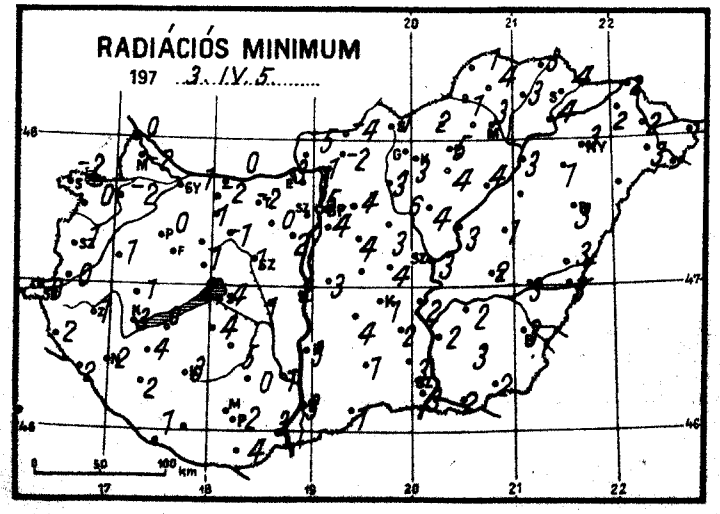
RADIÁCIÓS MINIMUM
197 3. IV. 5.
0 50 100 km

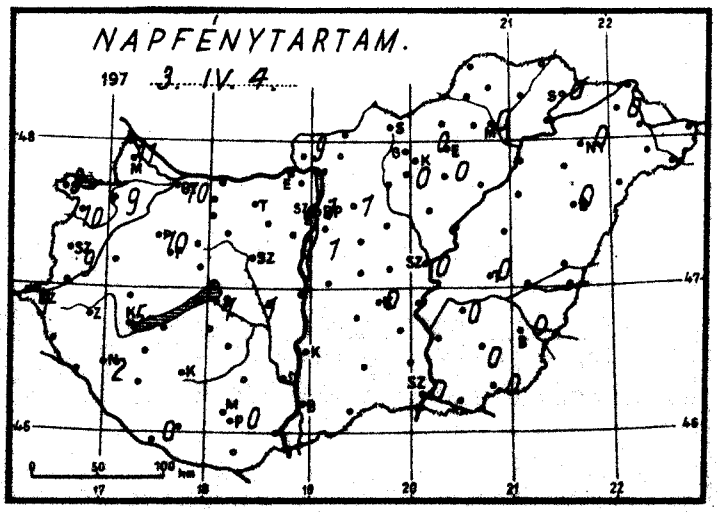
NAPFÉNYTARTAM.
197 3. IV. 4.
0 50 100 km

...1973... április hó,
...5... nap ...csütörtök

	Az utolsó 24 óra adatai						24 órai csapadék mm		
	Csapadék (mm)		Hőmérsékleti szélsőségek: tegnapi nappali max.	éjszakai min.	min. 5 cm-en	Napsütés (óra) tegnap			
Mosonmagyaróvár	.		11	0	−2	11	Rajka	.	
12822 Győr	.		10	0	−1	10	Kapuvár	.	
825 Pápa	.		10	0	0	10	Bábolna	.	
805 Sopron	.		11	0	−2	9	Komárom	.	
812 Szombathely	.		11	2	1	9	Káld	.	
910 Szentgotthárd	.		10	2	0	8	Sopronhorp.	.	
915 Zalaegerszeg	.		10	2	1		Körmend	.	
Lenti	.		11	3	2		Letenye	.	
925 Nagykanizsa	.		10	3	2	2	Sümeg	.	
920 Keszthely	.		10	3	3	5	Zirc	.	
Tihany	.		10	3	2		Kisbér	.	
935 Siófok	.		10	4	4	1	Mór	.	
942 Pécs	ny		7	3	2	0	Alcsút	.	
Misinatető (534 m)	ny	*	5	1	0	0	Esztergom	.	
Siklós	3		7	4	4		Dobogókő	.	
Farkasgyepű (400 m)	.		8	−1	−2		Fonyód	.	
Veszprém	.		9	2	1		Tab	.	
Tatabánya	.		12	−1	−2		Sárbogárd	.	
843 Budapest (Lőrinc)	.		10	5	4	1	Lengyel	.	
840 Budapest OMI	.		12	7	5	1	Nagykónyi	.	
Budapest (Szabadságh., 474 m)	.		10	3	2	2	Marcali	.	
Martonvásár	.		12	3	2	0	Somogyszob	.	
Székesfehérvár	.		12	2	1		Kaposvár	.	
Dunaújváros	.		10	4	2		Barcs	.	
Szekszárd	.		9	3	1		Szigetvár	ny	
Mohács	5		9	5	3		Bácsalmás	24	
960 Baja	16		7	4	3	0	Kiskunhalas	1	
Kalocsa	2		9	3	3		Izsák	2	
Cegléd	3		8	5	4		Kunsztmiklós	10	
860 Szolnok	8		6	4	3	0	Örkény	.	
970 Kecskemét	10	*	7	3	1	0	Nagykáta	1	
Kiskunfélegyháza	7		9	4	2		Jászapáti	1	
982 Szeged	7		5	4	3	0	Tiszakécske	14	
Mezőhegyes	3		6	4	2	0	Monor	.	
Orosháza	5		5	4	3	0	Kistelek	10	
990 Békéscsaba	2		6	4	3	0	Makó	4	
Túrkeve	10		11	3	2	0	Szentes	5	
Berettyóújfalu	4		6	4	3		Szarvas	7	
882 Debrecen	3		6	4	3	0	Szeghalom	5	
892 Nyíregyháza	4		6	4	3	0	Körösszakál	1	
Kisvárda	5		9	4	2	0	Tiszaroff	2	
Mátészalka	2		7	3	3		Poroszló	1	
Tiszabecs	ny		10	4	−		Karcag	1	
Vác	.		13	5	1		Hortobágy	−	
Gödöllő	.		10	4	4	1	Polgár	3	
Lőrinci	.		10	5	3		Hajdúdorog	4	
Gyöngyös	.		10	6	3	0	Nyírlugos	−	
Balassagyarmat	.		13	−1	−4		Csenger	−	
755 Salgótarján	.		10	4	1		Vásárosnamény	3	
Galyatető (932 m)	.		4	−3	−		Záhony	3	
851 Kékestető (1000 m)	.		1	−2	−2	0	Vámosmikola	.	
Kompolt	.		8	5	4	0	Romhány	.	
Eger	.		8	6	5	0	Borsodnádasd	.	
Putnok	.		10	1	−1		Jósvafő	.	
Lillafüred	.		7	4	2		Szendrőlád	.	
772 Miskolc	ny		8	5	3	0	Hidasnémeti	.	
Füged	ny		7	5	3		Tokaj	ny	
Sárospatak	2		7	5	4	0	Szentendre	.	

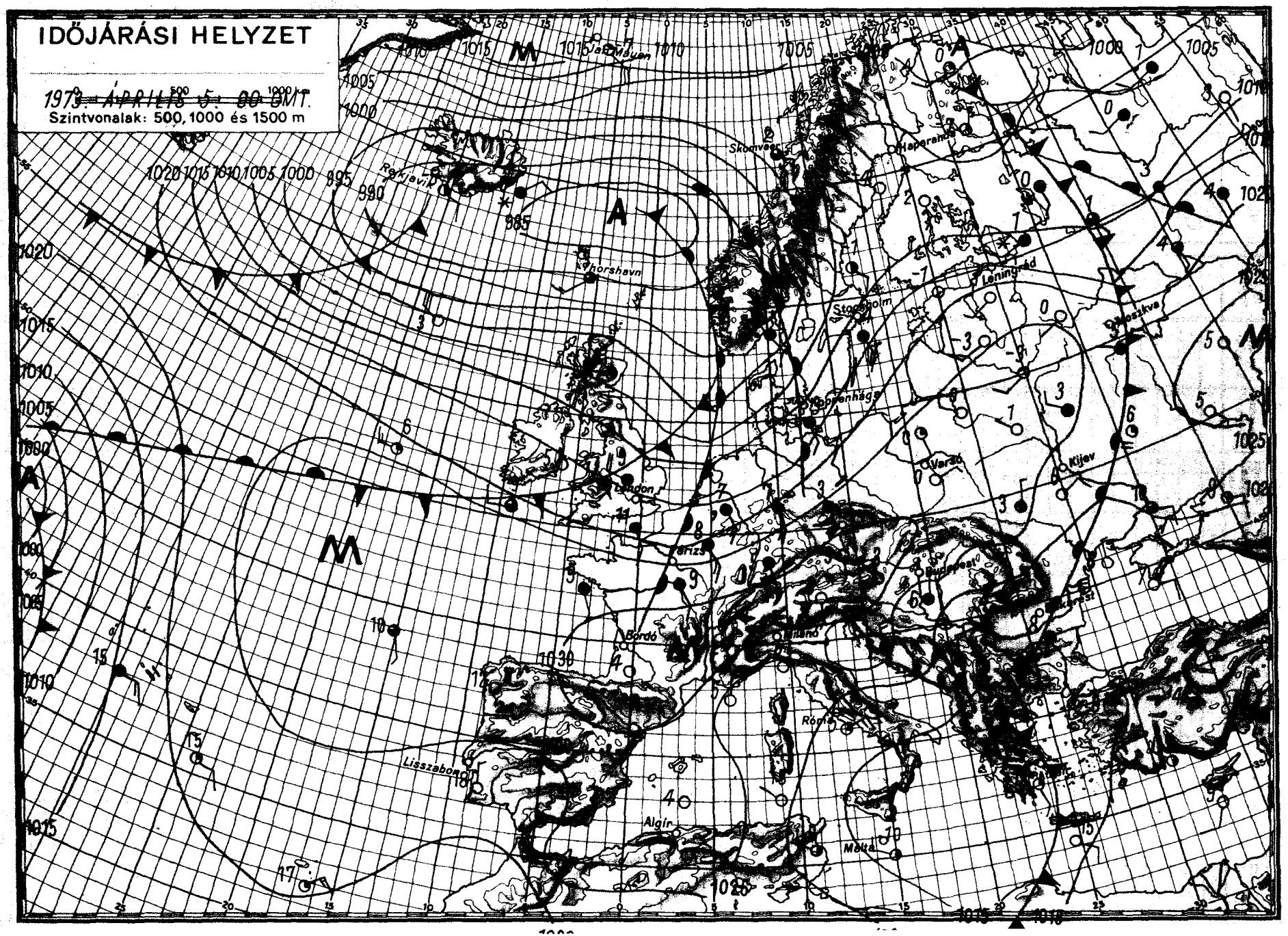

OFFSET-NYOMDA, BUDAPEST

IDŐJÁRÁSI NAPIJELENTÉS

ЕЖЕДНЕВНЫЙ МЕТЕОРОЛОГИЧЕСКИЙ БЮЛЛЕТЕНЬ • DAILY WEATHER REPORT
BULLETIN QUOTIDIEN DE TEMPS • TÄGLICHER WETTERBERICHT

KIADJA: ORSZÁGOS METEOROLÓGIAI SZOLGÁLAT
Készíti: Központi Előrejelző Intézet Előrejelző Osztálya — Megrendelhető: Budapest, II., Kitaibel Pál u. 1.
Telefon: 353-500, Előrejelző Osztály: 150-410 — Megjelenik naponként — Évi előfizetési díja: 720,— Ft
Kiadásért felel: az OMSZ elnöke — Szerkesztésért felel: a KEI igazgatója

86. évfolyam 96. szám + Budapest + 1973. április 6. péntek

1024

Az időjárási helyzet ma reggel és a várható időjárás:

A Norvég-tenger és a Skandináv-félsziget felett elhelyezkedő nagykiterjedésü, alacsony nyomású képződmény áramlási rendszerében nyugati, északnyugati széllel enyhébb és hüvösebb levegő áramlik a Brit-szigetek, Észak-Európa, valamint Nyugat- és Közép-Európa egy része fölé. Hatásukra az emlitett területeken erősen felhős, szeles, változékony az idő, többfelé esik az eső, a Brit-szigeteken és Észak-Európában szórványosan a hó. Szárazabb, derültebb időjárást az Alpok és a Kárpátok vidékén, valamint a Szovjetunió európai területének déli felén találunk.

Hazánkban csütörtökön Baranyában 3, 6, máshol 7, 11 órán át sütött a nap. A hőmérséklet napközben 11, 18 fokig emelkedett. Péntek hajnalra szeszélyes területi eloszlásban -2, +6 fokig hült le a levegő. Ma délelőtt a nyugati, északnyugati megyékben erősen, máshol gyengén volt felhős az ég. A hőmérséklet 11 órára 11, 15 fokig emelkedett.

Ma 12 órakor Budapesten a hőmérséklet 16 fok, a tengerszintre átszámitott légnyomás 763 mm, mérsékelten süllyed.

Várható időjárás szombat estig:

Nyugat felől növekvő felhőzet, pénteken valószinüleg eső nélkül, szombaton szórványosan előforduló kisebb esővel.
Mérsékelt, időnként megélénkülő nyugati, délnyugati szél.

Várható legalacsonyabb éjszakai hőmérséklet: 2, 7 fok között, egy-két helyen talajmenti fagy,
legmagasabb nappali hőmérséklet szombaton: 15 fok körül.

Vadkerti Ferenc s.k.

A hőmérséklet napi középértéke és eltérése a 100 évi átlagtól /Budapesten/:

1973. IV. 5.:	10,8 C°	+0,8 C°

1871 óta ezen a napon Budapesten előfordult:

legmagasabb hőmérséklet	25,9 C° /1946/,
legalacsonyabb hőmérséklet	-4,2 C° /1929/.

73.0313.

CSAPADÉKELOSZLÁS

AZ UTOLSÓ 24 ÓRÁBAN

197 3. IV. 5. ..... 7h-TÓL ..... IV. 6. ..... 7h-IG

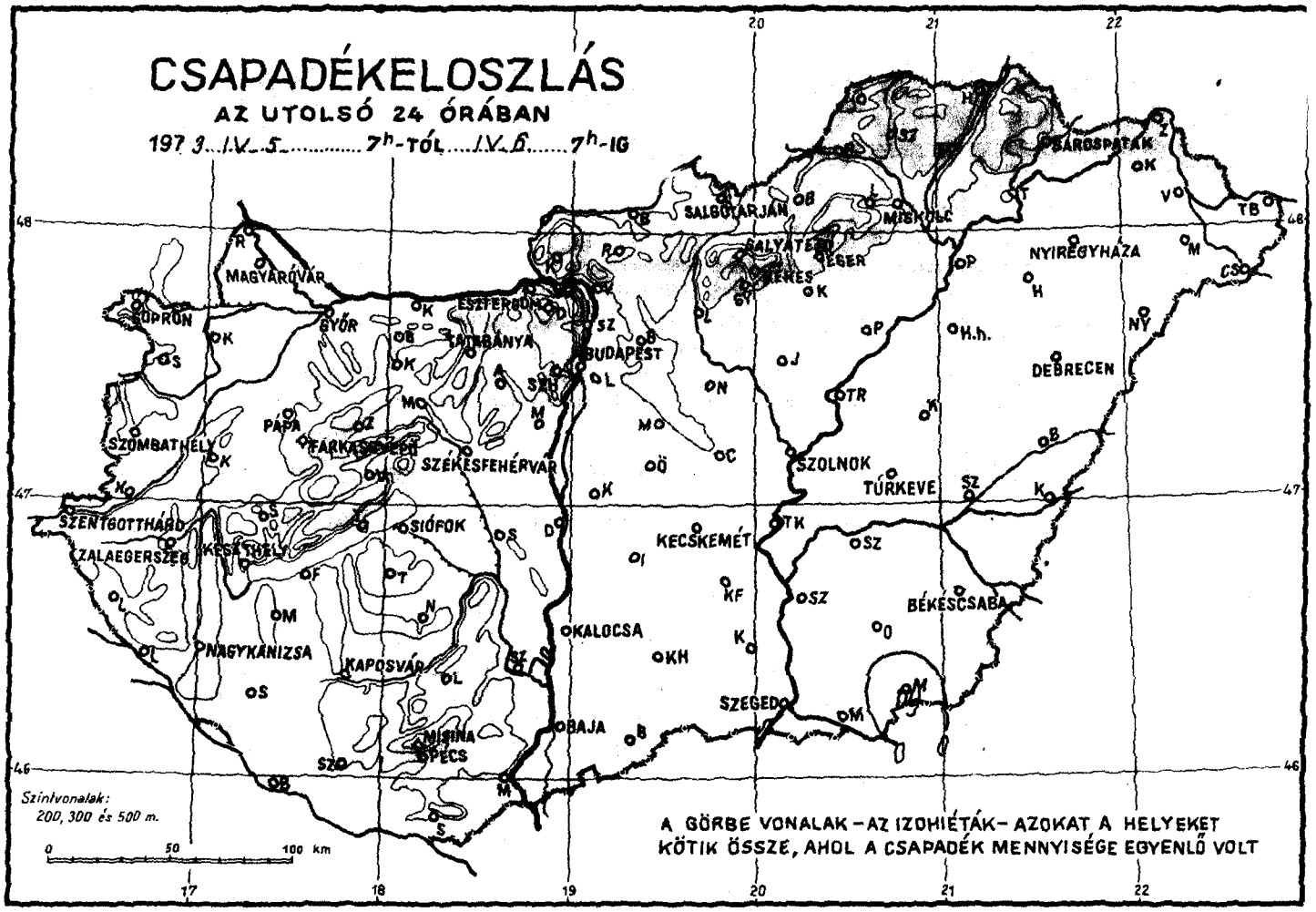

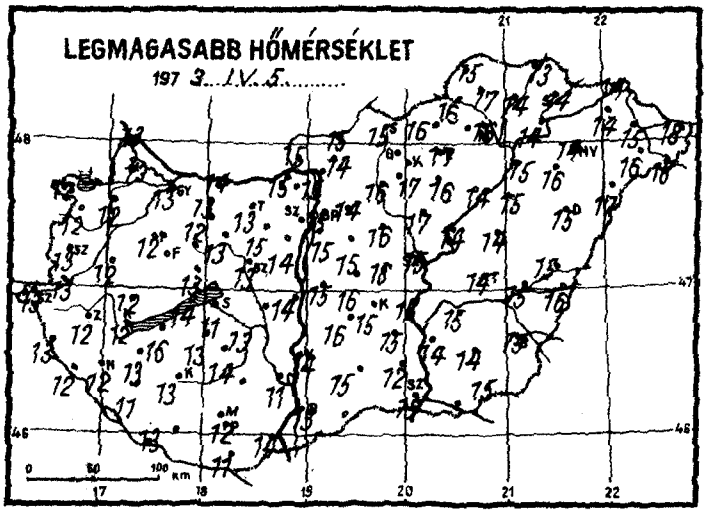

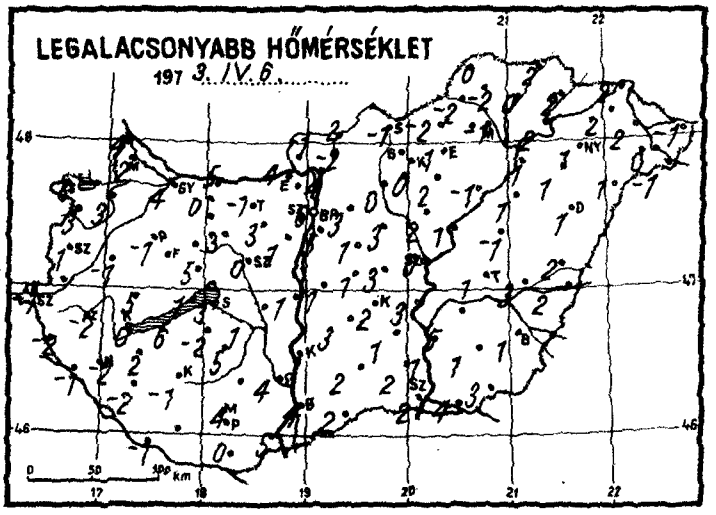

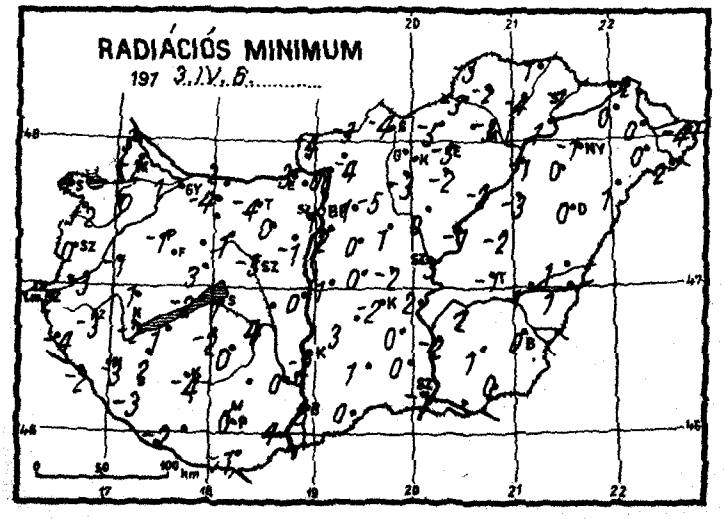

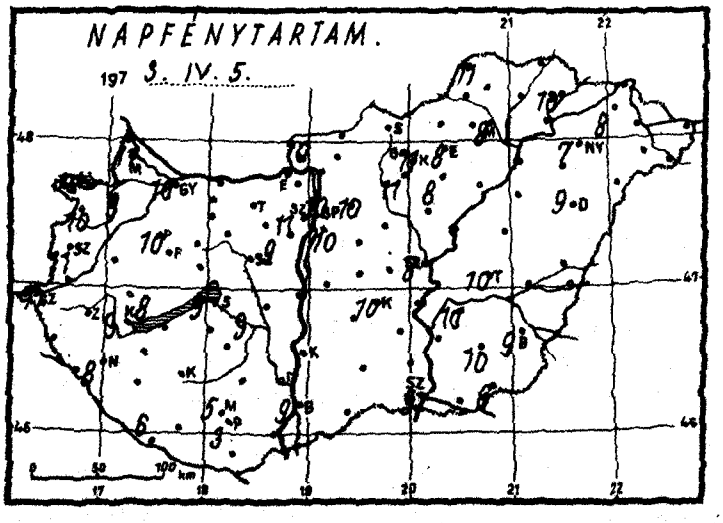

1973. április hó, 6. nap péntek

	Az utolsó 24 óra adatai						24 órai csapadék mm		—
	Csapadék (mm)		Hőmérsékleti szélsőségek			Napsütés (óra) tegnap			
			tegnapi nappali max.	éjszakai min.	min. 5 cm-en				
Mosonmagyaróvár	•		13	2	-2	11	Rajka	•	
12822 Győr	•		13	4	1	10	Kapuvár	•	
825 Pápa	•		12	-1	-1	10	Bábolna	•	
805 Sopron	•		12	6	4	10	Komárom	•	
812 Szombathely	•		13	1	0	11	Káld	•	
910 Szentgotthárd	•		13	-1	-2	11	Sopronhorp.	•	
915 Zalaegerszeg	•		12	-2	-3		Körmend	•	
Lenti	•		13	-2	-4		Letenye	•	
925 Nagykanizsa	•		12	-2	-3	8	Sümeg	•	
920 Keszthely	•		12	0	-2	9	Zirc	•	
Tihany	•		14	1	-2		Kisbér	•	
935 Siófok	•		11	3	1	9	Mór	•	
942 Pécs	•		12	4	0	3	Alcsút	•	
Misinatető (534 m)	•		9	3	2	5	Esztergom	•	
Siklós	•		11	0	-1		Dobogókő	•	
Farkasgyepű (400 m)	•		12	3	2		Fonyód	•	
Veszprém	•		13	5	3		Tab	•	
Tatabánya	•		13	-1	-4		Sárbogárd	•	
843 Budapest (Lőrinc)	•		15	5	2	10	Lengyel	•	
840 Budapest OMI	•		15	6	1	10	Nagykónyi	•	
Budapest (Szabadságh., 474 m)	•		13	4	2	11	Marcali	•	
Martonvásár	•		14	1	-1	9	Somogyszob	•	
Székesfehérvár	•		13	0	-5		Kaposvár	•	⌴
Dunaújváros	•		14	1	0		Baros	•	⌴
Szekszárd	•		11	4	0		Szigetvár	•	
Mohács	•		14	5	4		Bácsalmás	•	
960 Baja	•		13	4	2	9	Kiskunhalas	•	
Kalocsa	•		14	1	-2		Izsák	•	
Cegléd	•		16	3	-2		Kunsztmiklós	•	
860 Szolnok	•	=	15	0	-3	8	Örkény	•	
970 Kecskemét	•		15	2	-2	10	Nagykáta	•	
Kiskunfélegyháza	•		15	1	0		Jászapáti	•	⌓
982 Szeged	•		15	2	-1	9	Tiszakécske	•	
Mezőhegyes	ny		15	3	0	8	Monor	•	
Orosháza	•		14	1	1	10	Kistelek	•	
990 Békéscsaba	•	=	15	1	0	9	Makó	•	
Túrkeve	•		14	1	-1	10	Szentes	•	
Berettyóújfalu	•	≡	15	2	1		Szarvas	•	
986 Debrecen	•	=	15	1	0	9	Szeghalom	•	⌓
892 Nyíregyháza	•	=	14	1	-1	7	Körösszakál	•	
Kisvárda	•		14	2	0	8	Tiszaroff	•	
Mátészalka	•		16	0	0		Poroszló	•	
Tiszabecs	•		18	-1	-4		Karcag	•	
Vác	•		15	4	0		Hortobágy	•	
Gödöllő	•		14	3	1	10	Polgár	•	
Lőrinci	•		16	0	-5		Hajdúdorog	•	
Gyöngyös	•		17	0	-3	11	Nyírlugos	•	
Balassagyarmat	•		15	2	-3		Csenger	•	
755 Salgótarján	•		15	-1	-4		Vásárosnamény	•	
Galyatető (932 m)	•		5	-2	-		Záhony	•	
851 Kékestető (1000 m)	•		8	4	-1	11	Kisvárda	•	
Kompolt	•		16	2	-2	8	Romhány	•	
Eger	•		17	1	-5	8	Borsodnádasd	•	⌴
Putnok	•		16	-2	-3		Jósvafő	•	
Lillafüred	•		14	1	-1		Szendrőlád	•	⌴
772 Miskolc	•	=	16	-1	-3	8	Hidasnémeti	•	
Füged	•		14	0	-4		Tokaj	•	
Sárospatak	•		14	2	-1	10	Szentendre	•	

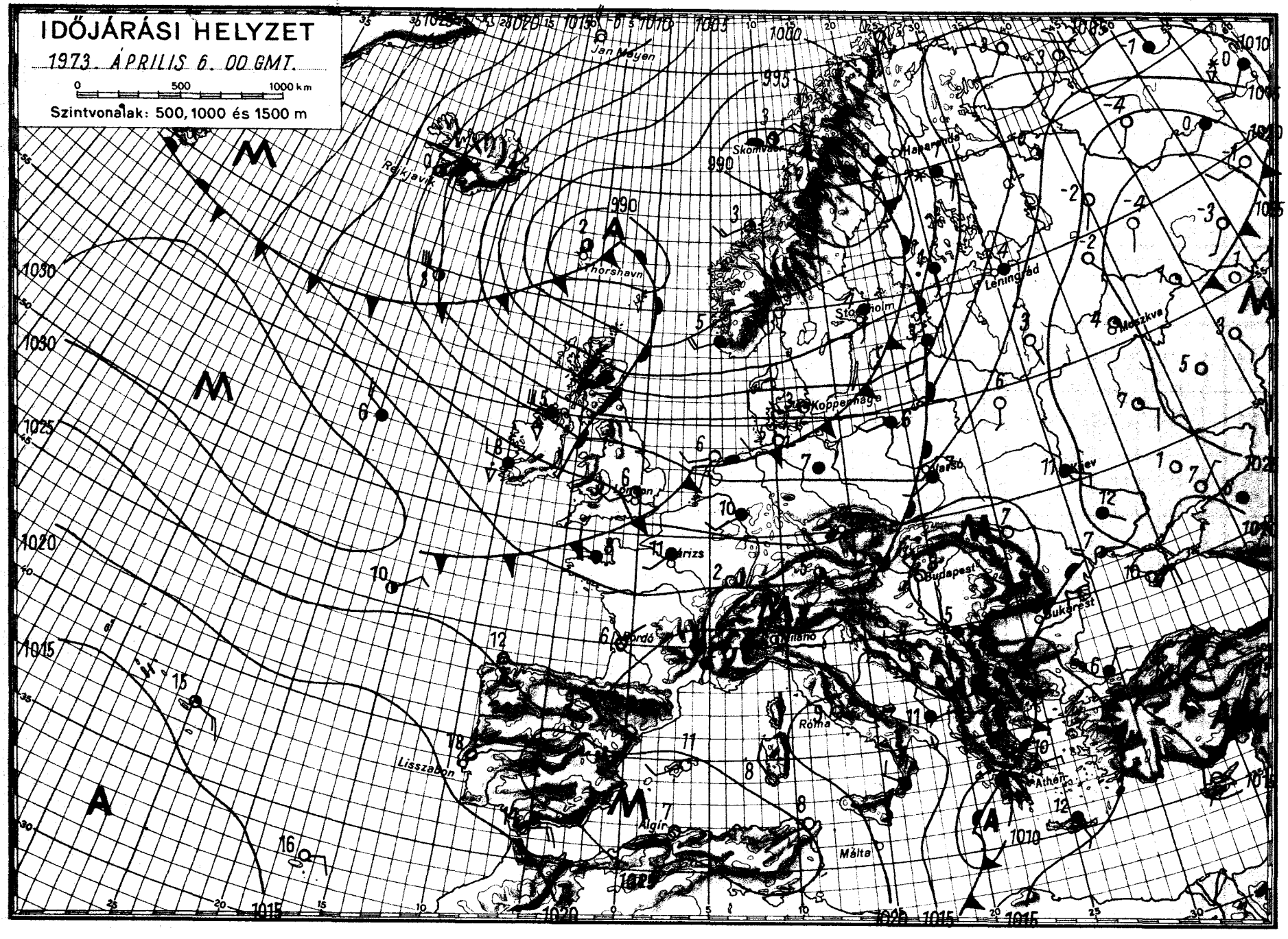
IDŐJÁRÁSI HELYZET
1973. ÁPRILIS 6. 00 GMT.
0 500 1000 km
Szintvonalak: 500, 1000 és 1500 m
Jan Mayen
Reykjavik
Thorshavn
Skomvaer
Haparanda
Leningrád
Moszkva
Koppenhága
Varsó
Kijev
Budapest
Bukarest
Párizs
Lisszabon
Algír
Róma
Athén
Málta
OFFSET - NYOMDA, BUDAPEST

IDŐJÁRÁSI NAPIJELENTÉS

ЕЖЕДНЕВНЫЙ МЕТЕОРОЛОГИЧЕСКИЙ БЮЛЛЕТЕНЬ • DAILY WEATHER REPORT
BULLETIN QUOTIDIEN DE TEMPS • TÄGLICHER WETTERBERICHT

KIADJA: ORSZÁGOS METEOROLÓGIAI SZOLGÁLAT
Készíti: Központi Előrejelző Intézet Előrejelző Osztálya — Megrendelhető Budapest, II., Kitaibel Pál u. 1. 1024
Telefon: 353-500, Előrejelző Osztály: 150-410 — Megjelenik naponként — Évi előfizetési díja: 720,— Ft
Kiadásért felel: az OMSZ elnöke — Szerkesztésért felel: a KEI igazgatója

86. évfolyam 97. szám + Budapest + 1973. április 7. szombat

Az időjárási helyzet ma reggel és a várható időjárás:

A sarkvidéki eredetü hideg légtömegek egymást követő hullámai viharos szelek kiséretében áramlanak Európa északi és középső részei fölé. Hatásukra Észak- és Nyugat-Európában, valamint Közép-Európa nagy részén változékony, sokfelé esős az idő. A Brit-szigetek északi részein és a Skandináv-államokban havazások, hózáporok is vannak. A hideg levegő első hulláma elérte a Kárpát-medencét is, hatására hazánkban is felhősre fordult az idő. A jelentősebb lehülést hozó erőteljesebb hideghullám előreláthatólag vasárnap éri el országunkat.

Hazánkban pénteken az északnyugati megyékben 3, 6, az ország többi részán általában 10, 12 órán keresztül sütött a nap. Napközben eső sehol sem hullott. A hőmérséklet csúcsértéke 17, 20 fok között alakult. A Balaton partján, ahol a viz hütő hatása érvényesül, nem emelkedett a hőmérséklet 13, 14 foknál magasabbra. Ma hajnalban szeszélyes területi eloszlásban +1, +9 fok közötti hőmérsékleteket mértek. Délelőtt országszerte megnövekedett a felhőzet, az északnyugati határszél egyes helyeiről már a reggeli órákban kisebb esőt jelentettek. 11 órakor a Dunántúlon 9, 14, az ország többi részén 15, 17 fokot mutattak a hőmérők.

Ma 12 órakor Budapesten a hőmérséklet 16 fok volt, a tengerszintre átszámitott légnyomás 758 mm, alig változik.

Várható időjárás vasárnap estig:

Felhőátvonulások, többfelé esővel.
Élénk, időnként erős, vasárnap főként a Dunántúlon viharos lökésekkel kisért északnyugati szél.
Az évszakhoz képest hüvös idő.

Várható legalacsonyabb éjszakai hőmérséklet: 2, 7,
legmagasabb nappali hőmérséklet vasárnap: 9, 14 fok körül.

Kerényi Nárcisz s.k.

A hőmérséklet napi középértéke és eltérése a 100 évi átlagtól /Budapesten/:

1973. IV. 6.:	13,3 C°	+3,4 C°

1871 óta ezen a napon Budapesten előfordult:

legmagasabb hőmérséklet	25,9 C° /1941, 1968/,
legalacsonyabb hőmérséklet	-3,2 C° /1896/.

73.0314.

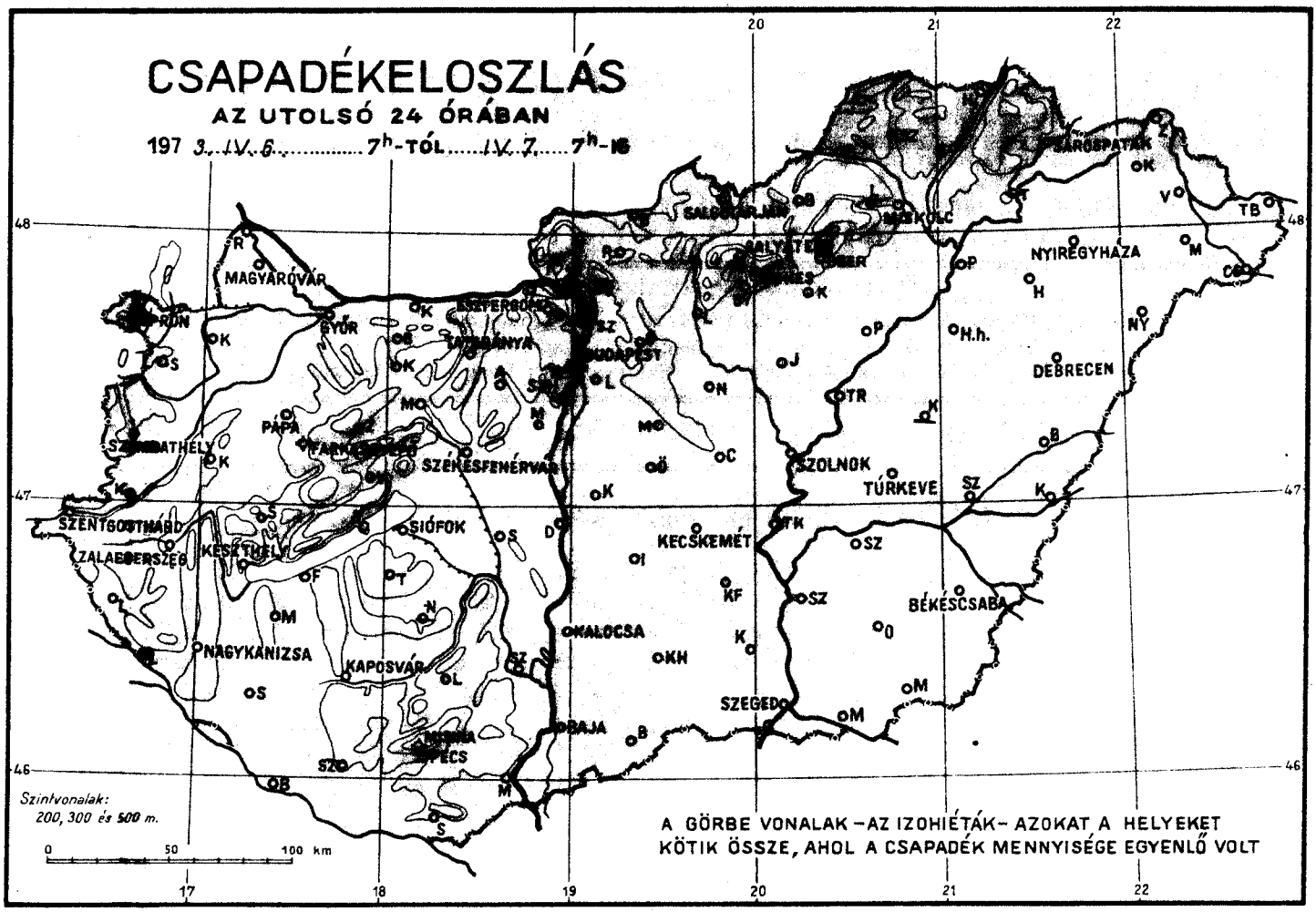
CSAPADÉKELOSZLÁS
AZ UTOLSÓ 24 ÓRÁBAN
197 3. IV. 6. ..... 7h-TÓL ..... IV. 7. ..... 7h-IG
MAGYARÓVÁR
GYŐR
SZOMBATHELY
PAPA
SZÉKESFEHÉRVÁR
SIÓFOK
SZENTGOTTHÁRD
ZALAEGERSZEG
KESZTHELY
NAGYKANIZSA
KAPOSVÁR
PÉCS
BAJA
KALOCSA
KECSKEMÉT
SZOLNOK
TÚRKEVE
BÉKÉSCSABA
SZEGED
DEBRECEN
NYIREGYHÁZA
H.h.
Szintvonalak:
200, 300 és 500 m.
0 50 100 km
A GÖRBE VONALAK – AZ IZOHIÉTÁK – AZOKAT A HELYEKET
KÖTIK ÖSSZE, AHOL A CSAPADÉK MENNYISÉGE EGYENLŐ VOLT

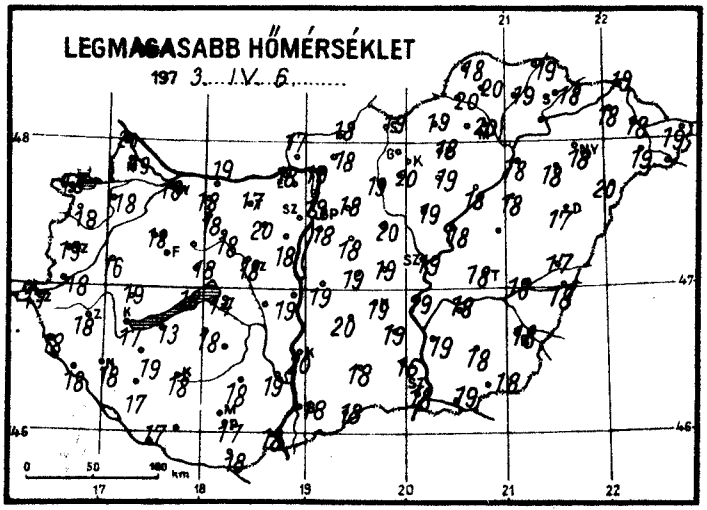
LEGMAGASABB HŐMÉRSÉKLET
197 3. IV. 6.

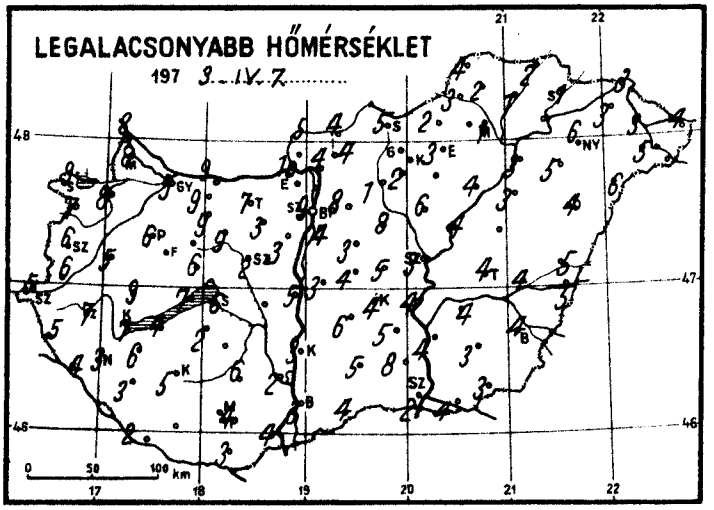
LEGALACSONYABB HŐMÉRSÉKLET
197 3. IV. 7.

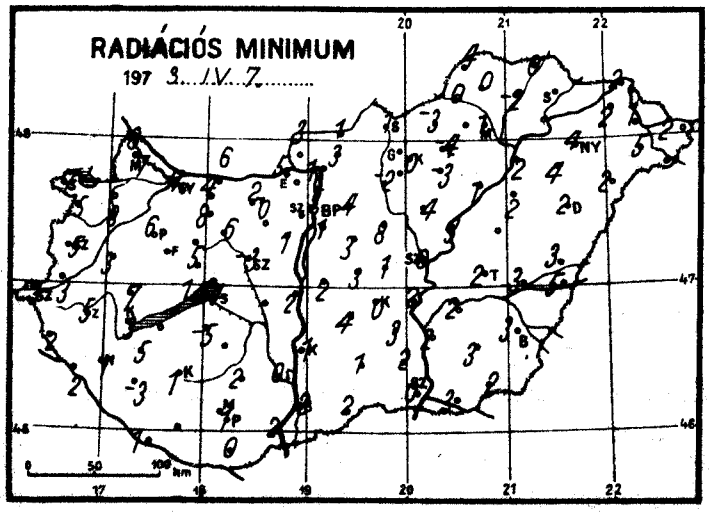
RADIÁCIÓS MINIMUM
197 3. IV. 7.

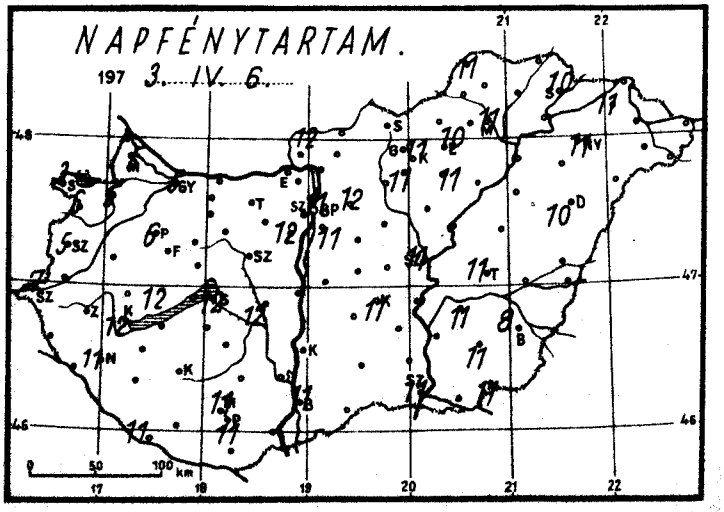
NAPFÉNYTARTAM.
197 3. IV. 6.

1973. április hó, 7. nap szombat

		Az utolsó 24 óra adatai						24 órai csapadék mm		
		Csapadék (mm)		Hőmérsékleti szélsőségek: tegnapi nappali max.	éjszakai min.	min. 5 cm-en	Napsütés (óra) tegnap			
	Mosonmagyaróvár	.		19	8	7	5	Rajka	.	
12822	Győr	.		18	9	7	5	Kapuvár	.	
825	Pápa	.		18	6	6	6	Bábolna	.	
805	Sopron	ny		18	9	7	3	Komárom	.	
812	Szombathely	.		19	6	5	5	Káld	.	
910	Szentgotthárd	.		17	5	3	7	Sopronhorp.	.	
915	Zalaegerszeg	.		18	7	5		Körmend	.	
	Lenti	.		18	5	2		Letenye	.	
925	Nagykanizsa	.		18	3	1	11	Sümeg	.	
920	Keszthely	.		17	7	3	12	Zirc	.	
	Tihany	.		18	7	1		Kisbér	.	
935	Siófok	.		14	6	4	12	Mór	.	
942	Pécs	.		17	4	1	11	Alcsút	.	
	Misinatető (534 m)	.		16	8	2	11	Esztergom	.	
	Siklós	.	∩	18	3	0		Dobogókő	.	
	Farkasgyepű (400 m)	.		18	7	6		Fonyód	.	
	Veszprém	.		18	6	5		Tab	.	
	Tatabánya	.		17	7	2		Sárbogárd	–	
843	Budapest (Lőrinc)	.		18	4	1	11	Lengyel	.	
840	Budapest OMI	.		19	9	5	11	Nagykónyi	–	
	Budapest (Szabadságh., 474 m)	–						Marcali	.	
	Martonvásár	.		18	3	1	12	Somogyszob	.	
	Székesfehérvár	.	∩	18	2	-3		Kaposvár	.	
	Dunaújváros	.		19	5	2		Bárce	.	∩
	Szekszárd	.		19	2	0		Szigetvár	.	
	Mohács	.		18	4	2		Bácsalmás	.	
960	Baja	.		18	3	2	11	Kiskunhalas	.	
	Kalocsa	.		20	3	1		Izsák	.	
	Cegléd	.		19	5	1		Kunsztmiklós	.	
860	Szolnok	.	=	19	3	0	11	Örkény	.	
970	Kecskemét	.		19	4	0	11	Nagykáta	.	
	Kiskunfélegyháza	.		19	5	3		Jászapáti	.	∩
982	Szeged	.	=	18	2	0	11	Tiszakécske	.	
	Mezőhegyes	.		18	3	2	11	Monor	.	
	Orosháza	.		18	3	3	11	Kistelek	.	
990	Békéscsaba	.	=	18	4	3	8	Makó	.	
	Túrkeve	.		18	4	2	11	Szentes	.	
	Berettyóújfalu	.	∩	17	5	3		Szarvas	.	
880	Debrecen	.	=	17	4	2	10	Szeghalom	.	∩
892	Nyíregyháza	.	=	18	6	4	11	Körösszakál	.	
	Kisvárda	.		18	3	2	11	Tiszaroff	.	
	Mátészalka	.		19	5	5		Poroszló	.	
	Tiszabecs	.		19	4	2		Karcag	–	
	Vác	.	=	19	4	1		Hortobágy	.	
	Gödöllő	.		18	8	4	12	Polgár	.	
	Lőrinci	.		19	1	-2		Hajdúdorog	.	
	Gyöngyös	.		20	2	0	11	Nyírlugos	.	
	Balassagyarmat	.		18	4	1		Fényeslitke	–	
755	Salgótarján	.		19	5	1		Vásárosnamény	.	∩
	Galyatető (932 m)	.		6	-2	–		Záhony	.	
851	Kékestető (1000 m)	.		12	4	3	11	Vámosmikola	.	
	Kompolt	.		19	0	-3	11	Romhány	.	
	Eger	.		18	3	-4	10	Borsodnádasd	.	
	Putnok	.		20	3	0		Jósvafő	.	
	Lillafüred	.		17	4	0		Szendrőlád	.	
772	Miskolc	.	::	20	1	1	11	Hidasnémeti	.	
	Füged	.		19	1	-2		Tokaj	–	
	Sárospatak	.		18	1		10	Szentendre	.	

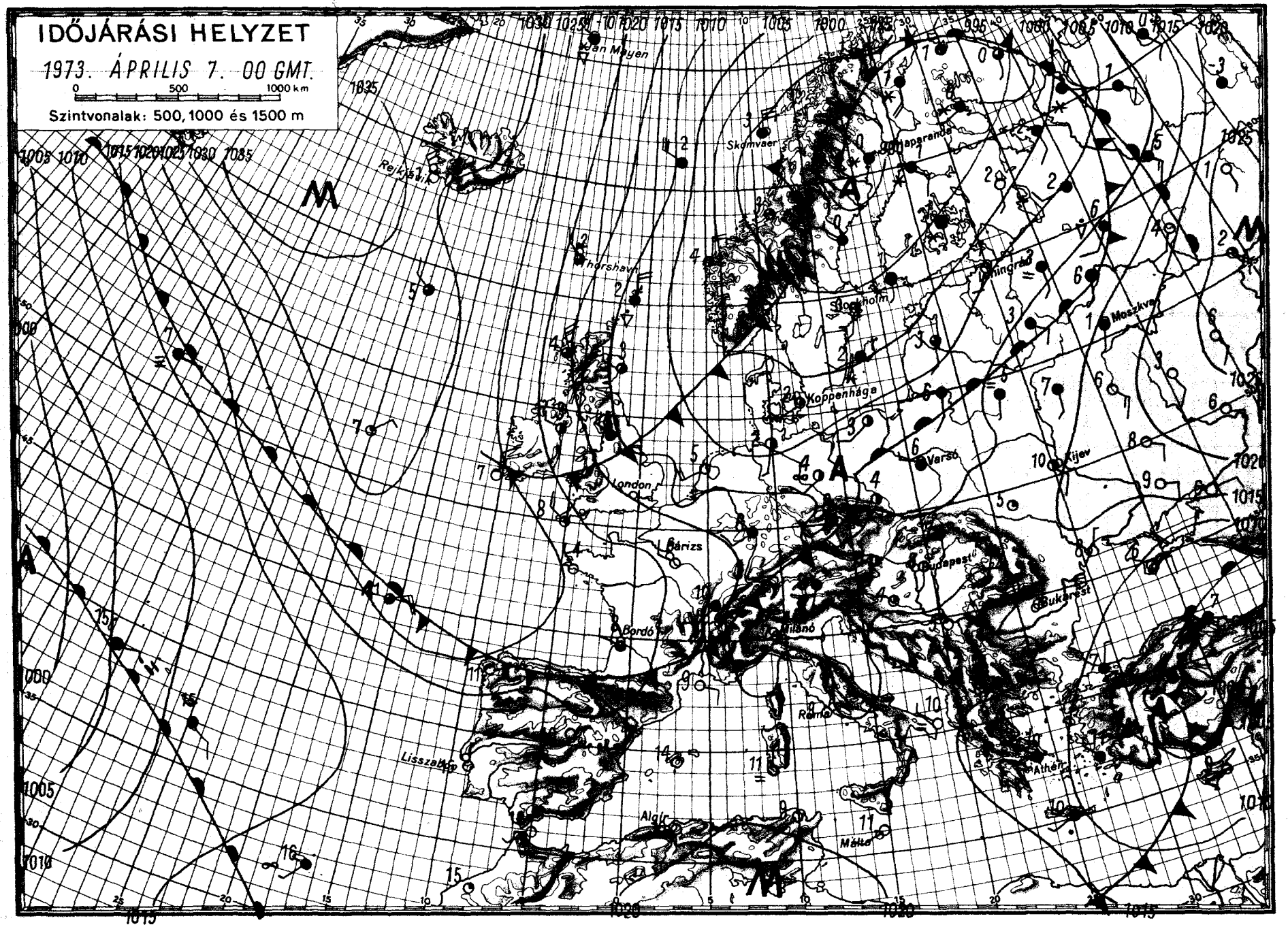
IDŐJÁRÁSI HELYZET
1973. ÁPRILIS 7. 00 GMT.
0 500 1000 km
Szintvonalak: 500, 1000 és 1500 m
Jan Mayen
Skomvaer
Reykjavik
Thorshavn
Stockholm
Leningrád
Moszkva
Koppenhága
London
Párizs
Varsó
Kijev
Budapest
Bukarest
Bordó
Milánó
Róma
Athén
Lisszabon
Algír
Málta

IDŐJÁRÁSI NAPIJELENTÉS

ЕЖЕДНЕВНЫЙ МЕТЕОРОЛОГИЧЕСКИЙ БЮЛЛЕТЕНЬ • DAILY WEATHER REPORT
BULLETIN QUOTIDIEN DE TEMPS • TÄGLICHER WETTERBERICHT

KIADJA: ORSZÁGOS METEOROLÓGIAI SZOLGÁLAT
Készíti: Központi Előrejelző Intézet Előrejelző Osztálya — Megrendelhető: Budapest, II., Kitaibel Pál u. 1.
Telefon: 353-500, Előrejelző Osztály: 150-410 — Megjelenik naponként — Évi előfizetési díja: 720,— Ft
Kiadásért felel: az OMSZ elnöke — Szerkesztésért felel: a KEI igazgatója

86. évfolyam 98. szám + Budapest + 1973. április 8. vasárnap

Az időjárási helyzet ma reggel és a várható időjárás:

Az utolsó 24 óra folyamán északnyugat felől hideg, az Atlanti-óceán sarkvidéki térségéből származó levegő árasztotta el Közép-Európát. Hatására ma hajnalban a Kárpát-medencében és környékén, valamint a Balkán-félszigeten szórványos futó esők, a két német állam és Lengyelország területének egy-két helyén hózáporok voltak. A hőmérséklet több fokkal az évszaknak megfelelő alá esett vissza. Napos, csendes, meleg időt jelenleg csupán szárazföldünk délnyugati részéről és a Volga vidékéről jelentenek. Várható, hogy a következő 36 óra folyamán Közép-Európában fokozatosan nyugalomba jut a sarkvidéki eredetű levegő.

Hazánk északnyugati felén szombaton erősen felhős volt az ég, ezért csak 1-4 órán át sütött a nap. Az ország délkeleti felén kevesebb volt a felhő és 5-10 órás napsütést észleltek. Sokfelé volt kisebb eső vagy zápores, a lehullott csapadék mennyisége azonban csupán a Bükk-hegység térségében ért el 5-7 mm-t. A hőmérséklet az erősen felhős helyeken csak 12-17, a napos területeken 18-20 fokig emelkedett. Vasárnap hajnalban nagyon egységes volt hazánkban a hőmérséklet, a minimumok 4, 7 fok között alakultak ki. Ma délelőtt az északnyugati határvidéken változóan, máshol erősen felhős volt az ég, az esők mindenütt megszüntek. 11 órára általában 8-12, Miskolcon 14 fokig emelkedett a hőmérséklet.

Ma 12 órakor Budapesten a hőmérséklet 11 fok, a tengerszintre átszámított légnyomás 758 mm, alig változik.

Várható időjárás hétfő estig:

Változóan felhős idő, legfeljebb elszórtan gyenge esővel.
Mérsékelt, napközben kissé megélénkülő északnyugati, északi szél.
Az évszakhoz képest kissé hüvös idő.
Várható legalacsonyabb éjszakai hőmérséklet: 0, +5,
legmagasabb nappali hőmérséklet hétfőn: 10, 15 fok között.

Vissy Károly s.k.

A hőmérséklet napi középértéke és eltérése a 100 évi átlagtól /Budapesten/:

1973. IV. 7.:	12,3 C°	+2,3 C°

1871 óta ezen a napon Budapesten előfordult:

legmagasabb hőmérséklet	26,0 C° /1961/,
legalacsonyabb hőmérséklet	-2,9 C° /1929/.

73.0315.

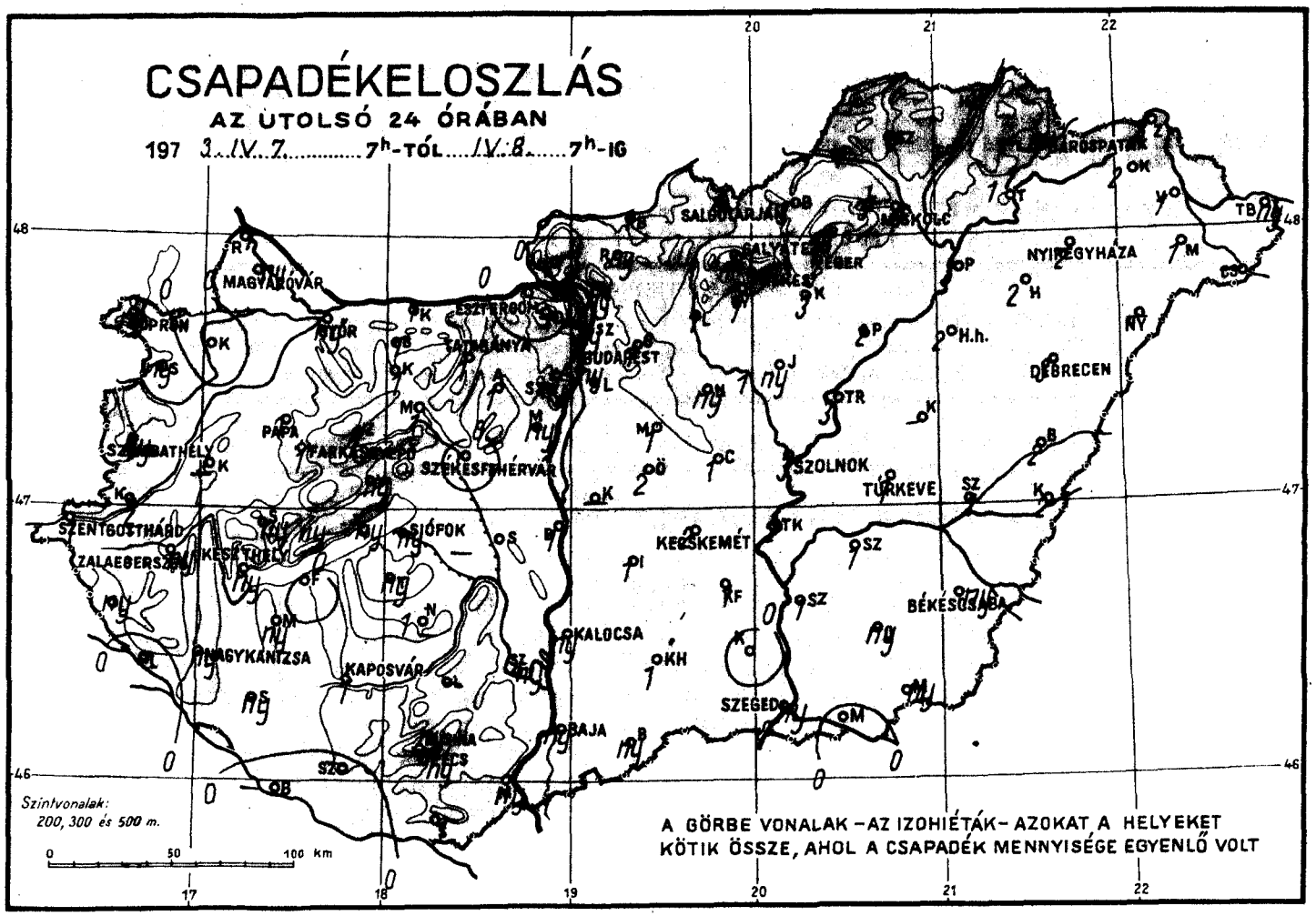
CSAPADÉKELOSZLÁS
AZ UTOLSÓ 24 ÓRÁBAN
197 3. IV. 7. 7h-TÓL IV. 8. 7h-IG
MAGYARÓVÁR
SZÉKESFEHÉRVÁR
SZENTGOTTHÁRD
ZALAEGERSZEG
KESZTHELY
SIÓFOK
NAGYKANIZSA
KAPOSVÁR
KALOCSA
BAJA
SZEGED
KECSKEMÉT
SZOLNOK
TÚRKEVE
BÉKÉSCSABA
DEBRECEN
NYIREGYHÁZA
MISKOLC
SALGÓTARJÁN
BUDAPEST
Szintvonalak:
200, 300 és 500 m.
0 50 100 km
A GÖRBE VONALAK – AZ IZOHIÉTÁK – AZOKAT A HELYEKET KÖTIK ÖSSZE, AHOL A CSAPADÉK MENNYISÉGE EGYENLŐ VOLT

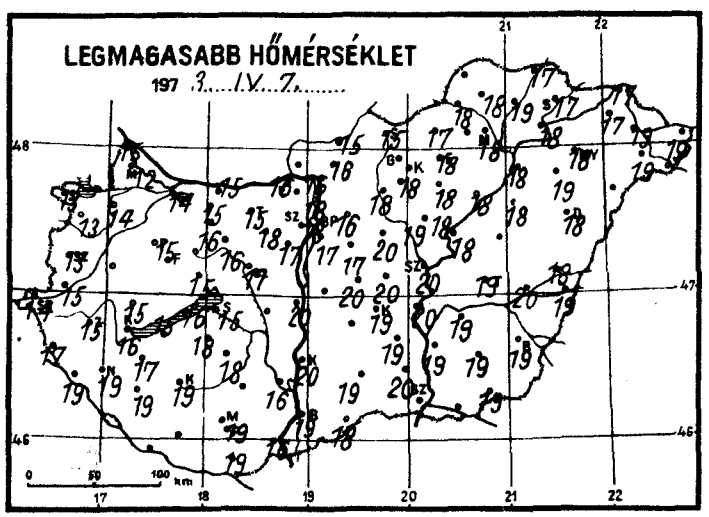
LEGMAGASABB HŐMÉRSÉKLET
197 3. IV. 7.

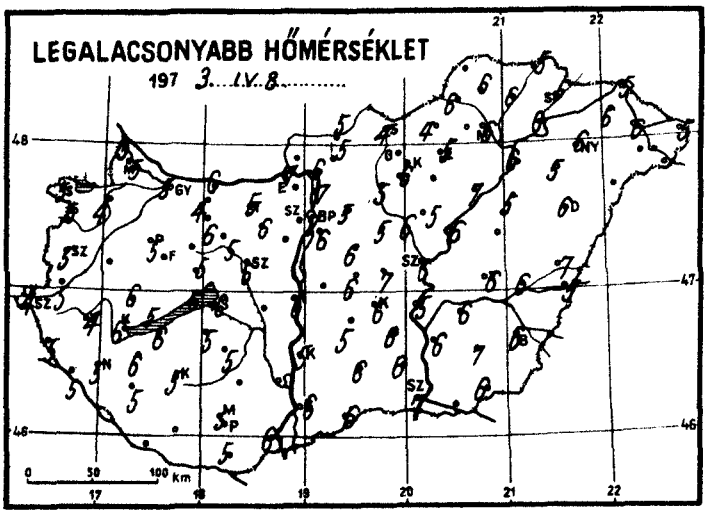
LEGALACSONYABB HŐMÉRSÉKLET
197 3. IV. 8.

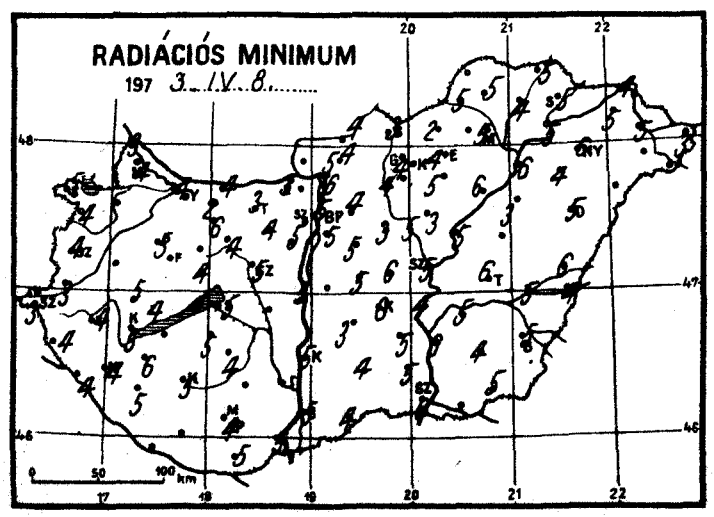
RADIÁCIÓS MINIMUM
197 3. IV. 8.

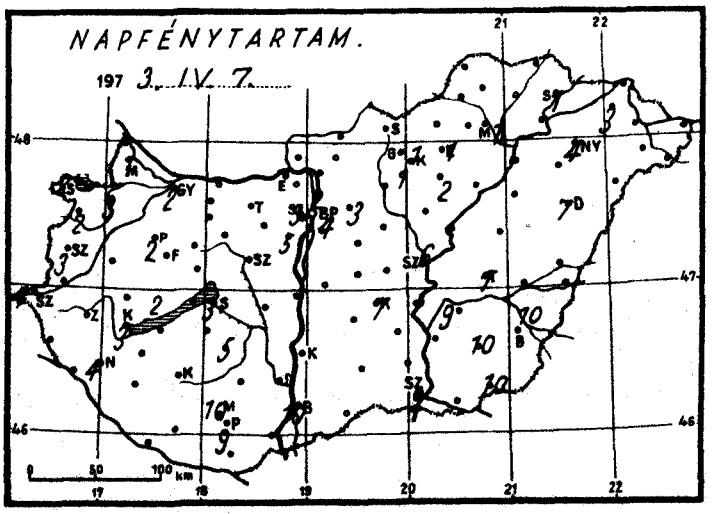
NAPFÉNYTARTAM.
197 3. IV. 7.

1973. április hó, 8. nap vasárnap

	Az utolsó 24 óra adatai					
	Csapadék (mm)		Hőmérsékleti szélsőségek			Napsütés (óra) tegnap
			tegnapi nappali max.	éjszakai min.	min. 5 cm-en	
Mosonmagyaróvár	ny		12	5	4	1
12822 Győr	ny		14	5	4	2
825 Pápa	1		15	5	5	2
805 Sopron	ny		13	5	5	2
812 Szombathely	ny		13	5	4	3
910 Szentgotthárd	1		14	4	3	4
915 Zalaegerszeg	ny		15	4	4	
Lenti	ny		17	5	4	
925 Nagykanizsa	ny		19	5	4	4
920 Keszthely	ny		16	6	5	3
Tihany	ny		16	6	4	
935 Siófok	ny		15	6	5	3
942 Pécs	ny		19	5	4	9
Misinatető (534 m)	ny		17	2	2	10
Siklós	1		19	5	5	
Farkasgyepű (400 m)	1		14	4	3	
Veszprém	ny		15	5	4	
Tatabánya	1		15	5	3	
843 Budapest (Lőrinc)	ny		17	6	5	4
840 Budapest OMI	ny		18	7	5	2
Budapest (Szabadságh. 474 m)	ny		15	3	3	3
Martonvásár	ny		17	5	5	5
Székesfehérvár	,	⏀	17	6	5	
Dunaújváros	1		20	6	5	
Szekszárd	ny		16	–	–	
Mohács	ny		16	6	5	
960 Baja	ny		19	6	5	10
Kalocsa	ny		20	5	5	
Ceglód	1		20	7	6	
860 Szolnok	3		20	6	5	6
970 Kecskemét	2	▽	19	6	6	7
Kiskunfélegyháza	1		19	6	5	
982 Szeged	ny		19	7	6	9
Mezőhegyes	ny		19	6	5	10
Orosháza	ny		19	7	4	10
990 Békéscsaba	ny		19	6	5	10
Túrkeve	1		19	6	6	7
Berettyóújfalu	2		18	7	6	
862 Debrecen	3	▽	18	6	5	7
892 Nyíregyháza	2		18	6	6	4
Kisvárda	2		17	6	5	3
Mátészalka	1		19	–	–	
Tiszabecs	ny		19	5	3	
Vác	ny		16	6	5	
Gödöllő	1		16	5	4	3
Lőrinci	1		18	5	4	
Gyöngyös	1		18	6	4	1
Balassagyarmat	1		15	5	4	
755 Salgótarján	4		15	4	3	
Galyatető (932 m)	2	*	7	–1	–	
851 Kékestető (1000 m)	2	*	11	–1	–1	1
Kompolt	3		18	–	5	2
Eger	3		18	5	4	1
Putnok	4		18	6	5	
Lillafüred	5		16	4	3	
772 Miskolc	4		18	6	5	1
Füged	5		19	6	4	
Sárospatak	ny		17	5	5	1

24 órai csapadék mm		
Rajka	1	
Kapuvár	,	
Bábolna	1	
Komárom	1	
Káld	–	
Sopronhorp.	ny	
Körmend	2	
Letenye	,	
Sümeg	ny	
Ziro	1	
Kisbér	1	
Mór	1	
Alcsút	1	
Esztergom	,	
Dobogókő	–	
Fonyód	,	
Tab	ny	
Sárbogárd	–	
Lengyel	–	
Nagykónyi	–	
Marcali	ny	
Somogyszob	ny	
Kaposvár	1	
Barcs	–	
Szigetvár	,	
Bácsalmás	ny	
Kiskunhalas	1	
Izsák	1	
Kunsztmiklós	–	
Örkény	2	
Nagykáta	ny	
Jászapáti	ny	
Tiszakécske	2	
Monor	1	
Kistelek	,	
Makó	,	
Szentes	1	
Szarvas	1	
Szeghalom	1	
Körösszakál	2	▽
Tiszaroff	3	
Poroszló	2	
Karcag	–	
Hortobágy	2	
Polgár	3	
Hajdúdorog	2	
Nyírlugos	–	
Pátyod	–	
Vásárosnamény	1	
Záhony	3	
Vámosmikola	–	
Romhány	ny	
Borsodnádasd	3	▽
Jósvafő	–	
Szendrőlád	7	
Hidasnémeti	6	
Tokaj	1	
Szentendre	ny	

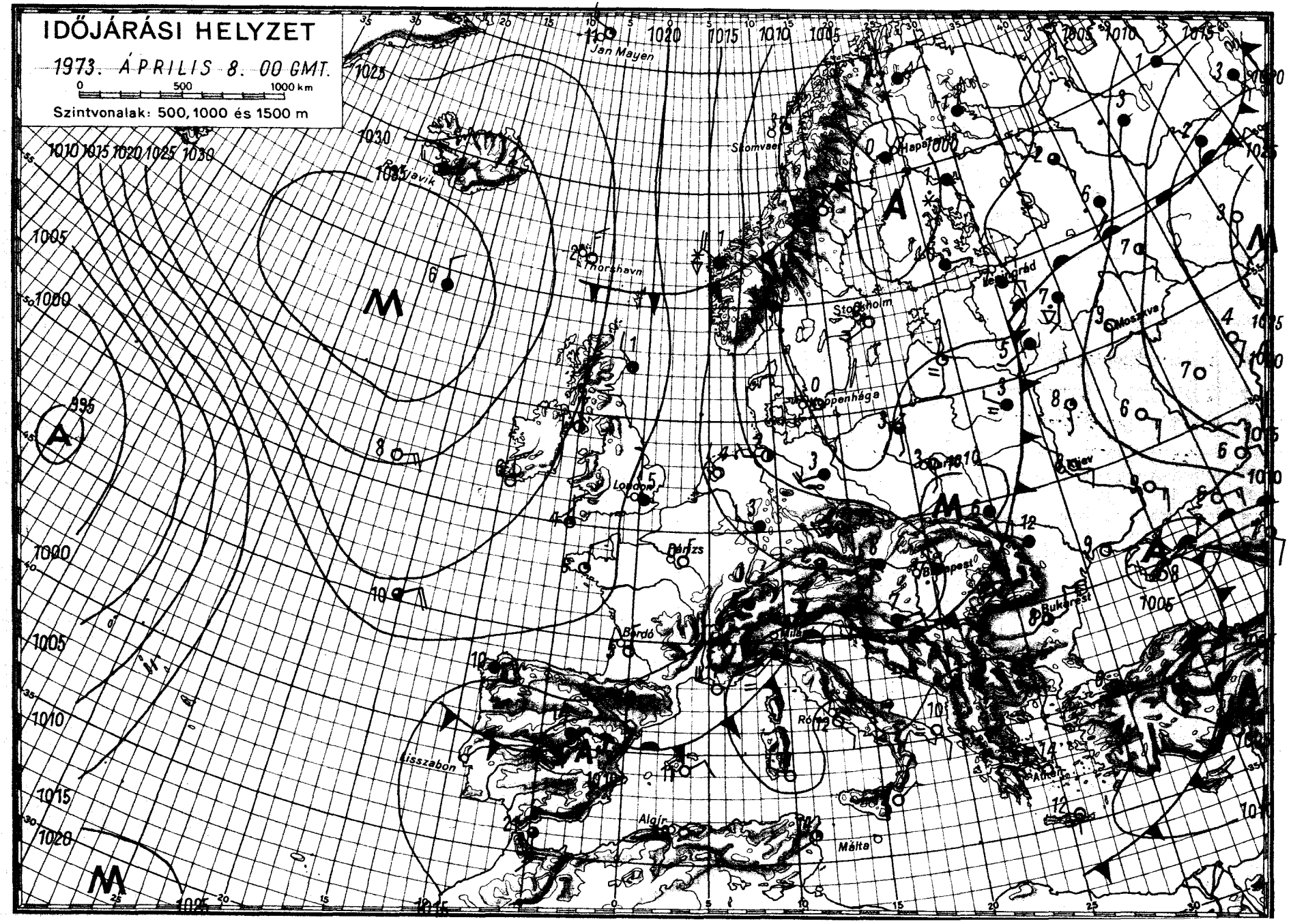
IDŐJÁRÁSI HELYZET
1973. ÁPRILIS 8. 00 GMT.
0 500 1000 km
Szintvonalak: 500, 1000 és 1500 m
Jan Mayen
Reykjavik
Thorshavn
Stornvaer
Haparanda
Leningrád
Stockholm
Moszkva
Koppenhága
London
Párizs
Bordó
Berlin
Budapest
Bukarest
Kijev
Róma
Athén
Lisszabon
Algír
Málta

IDŐJÁRÁSI NAPIJELENTÉS

ЕЖЕДНЕВНЫЙ МЕТЕОРОЛОГИЧЕСКИЙ БЮЛЛЕТЕНЬ • DAILY WEATHER REPORT
BULLETIN QUOTIDIEN DE TEMPS • TÄGLICHER WETTERBERICHT

KIADJA: ORSZÁGOS METEOROLÓGIAI SZOLGÁLAT
Készíti: Központi Előrejelző Intézet Előrejelző Osztálya — Megrendelhető: Budapest, II., Kitaibel Pál u. 1.
Telefon: 353-500, Előrejelző Osztály: 150-410 — Megjelenik naponként — Évi előfizetési díja: 720,— Ft
Kiadásért felel: az OMSZ elnöke — Szerkesztésért felel: a KEI igazgatója

86. évfolyam 99. szám + Budapest + 1973. április 9. hétfő

Az időjárási helyzet ma reggel és a várható időjárás:

Szárazföldünk időjárása továbbra is változékony. A Földközi-tenger térsége fölött örvénylő alacsonynyomású légköri képződmény enyhe, nedves levegőt szállit az Alpok és a Kárpátok területére. Nyugat- és Közép-Európát hideg levegő árasztotta el. A két levegőfajta keveredése jelenleg a Földközi-tenger nyugati medencéjében, valamint az Alpok és a Kárpátok térségében sokfelé okoz esőt, a hegyeken hózápor is előfordult. A Skandináv félszigeten és a Szovjetunió európai területének északi és középső részén is erősen felhős, többfelé csapadékos az időjárás.

Hazánkban vasárnap délnyugaton borult, máshol változóan felhős idő volt. Az északi megyékben 3, 7 órán át sütött a nap. Vasárnap napközben főként délnyugaton, az esti, éjszakai óráktól országszerte esett az eső. A hétfő reggel 7 óráig lehullott csapadék mennyisége csapadéknyom és 4 mm között volt. A hőmérséklet napközben 9, 16 fokig emelkedett. Ma hajnalra 3, 8 fokig hült le a levegő. Ma délelőtt erősen felhős, többfelé borult volt az ég. A kora reggeli órákban sokfelé esett az eső, d- 11 órára az esők egy-két kisebb körzettől eltekintve, fokozatosan megszüntek. A délelőtt folyamán jelentős hőmérsékletkülönbség alakult ki az ország északnyugati és délkeleti része között. Mig 11 órakor Sopronból csak 4 fokot jelentettek, addig Békéscsabán 21 fokot mutatott a hőmérő.

Ma 12 órakor Budapesten a hőmérséklet 13 fok, a tengerszintre átszámitott légnyomás 755 mm, erősen süllyed.

Várható időjárás kedd estig:
Időnként kissé felszakadozó felhőzet, ismétlődő esőkkel.
Mérsékelt, időnként élénk délkeleti, déli, majd délnyugatira forduló szél.
Várható legalacsonyabb éjszakai hőmérséklet: 3, 8,
legmagasabb nappali hőmérséklet kedden: északnyugaton 9, 14,
máshol 15, 20 fok között.

Bartha Péterné s.k.

TÁVOLABBI KILÁTÁSOK PÉNTEK REGGELIG:
Erősen felhős idő, országos esővel.
Legalacsonyabb hajnali hőmérsékletek 2, 8 fok között.
Legmagasabb nappali hőmérsékletek általában 10, 15, keleten 16, 21 fok között.
Jelentős mennyiségü /legalább 5 mm/ csapadék az ország területének 100 százalékán várható.

TÁVELŐREJELZŐ OSZTÁLY

A hőmérséklet napi középértéke és eltérése a 100 évi átlagtól /Budapesten/:

1973. IV. 8.:	10,5 C°	+0,8 C°

1871 óta ezen a napon Budapesten előfordult:

legmagasabb hőmérséklet	27,6 C° /1939/,
legalacsonyabb hőmérséklet	-2,5 C° /1956/.

73.0316.

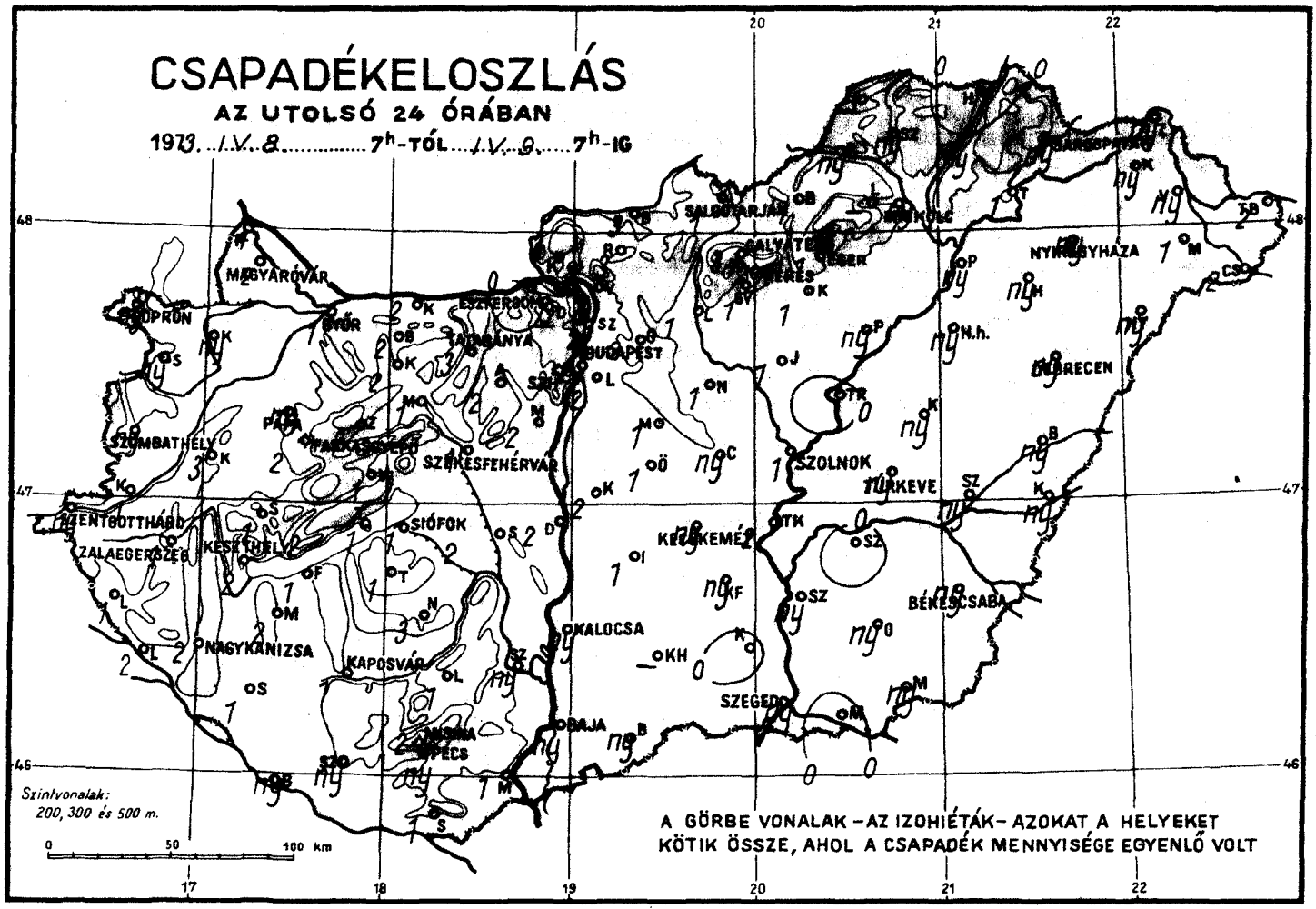
CSAPADÉKELOSZLÁS
AZ UTOLSÓ 24 ÓRÁBAN
1973. IV. 8. 7h-TÓL IV. 9. 7h-IG
MOSONMAGYARÓVÁR
SOPRON
SZOMBATHELY
SZENTGOTTHÁRD
ZALAEGERSZEG
KESZTHELY
SIÓFOK
SZÉKESFEHÉRVÁR
PÁPA
TATABÁNYA
BUDAPEST
SALGÓTARJÁN
EGER
NYÍREGYHÁZA
DEBRECEN
SZOLNOK
TÚRKEVE
KECSKEMÉT
BÉKÉSCSABA
KALOCSA
KAPOSVÁR
NAGYKANIZSA
SZEGED
PÉCS
BAJA
Szintvonalak:
200, 300 és 500 m.
0 50 100 km
A GÖRBE VONALAK – AZ IZOHIÉTÁK – AZOKAT A HELYEKET KÖTIK ÖSSZE, AHOL A CSAPADÉK MENNYISÉGE EGYENLŐ VOLT

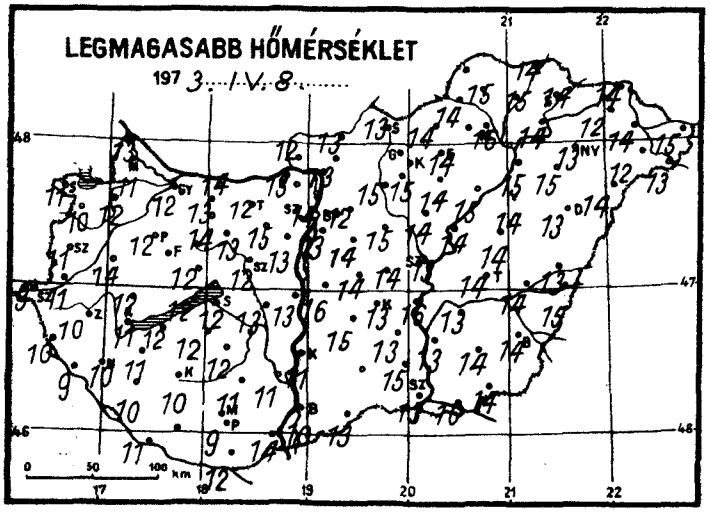
LEGMAGASABB HŐMÉRSÉKLET
1973. IV. 8.

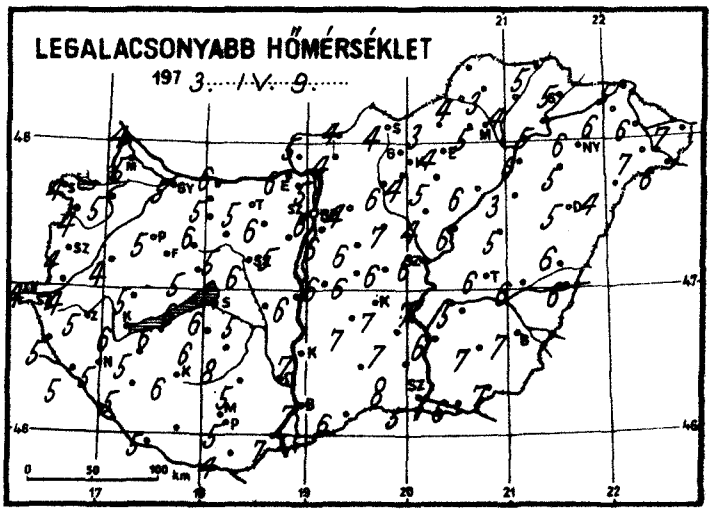
LEGALACSONYABB HŐMÉRSÉKLET
1973. IV. 9.

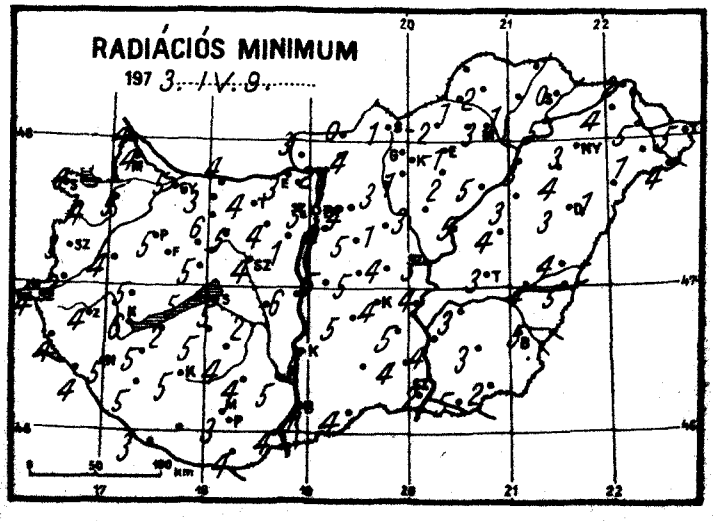
RADIÁCIÓS MINIMUM
1973. IV. 9.

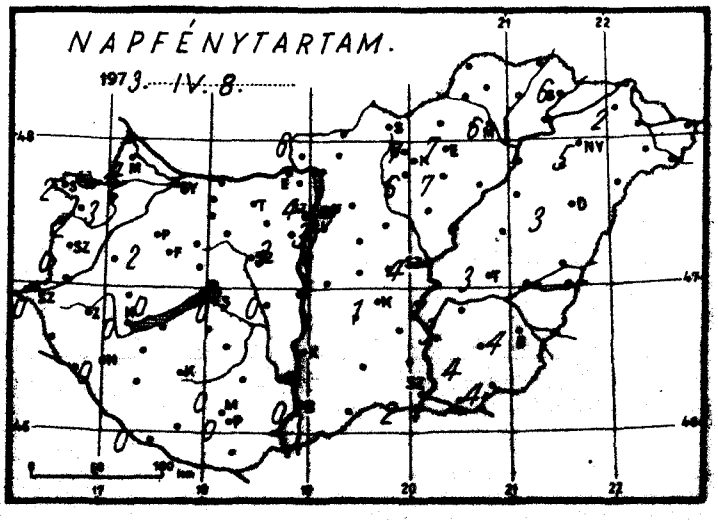
NAPFÉNYTARTAM.
1973. IV. 8.

1973. április hó, 9. nap hétfő

	Az utolsó 24 óra adatai						24 órai csapadék mm		
	Csapadék (mm)		Hőmérsékleti szélsőségek tegnapi nappali max.	éjszakai min.	min. 5 cm-en	Napsütés (óra) tegnap			
Mosonmagyaróvár	2		11	5	4	4	Rajka	4	
12822 Győr	1		12	5	5	–	Kapuvár	ny	
825 Pápa	ny		12	5	5	2	Bábolna	2	▽
805 Sopron	ny		11	4	4	2	Komárom	2	
812 Szombathely	ny		11	4	3	0	Kákl	3	
910 Szentgotthárd	ny		9	4	4	0	Sopronhorp.	ny	
915 Zalaegerszeg	1		10	5	4		Körmend	1	
Lenti	1		10	5	4		Letenye	2	
925 Nagykanizsa	2		10	5	5	0	Sümeg	1	
920 Keszthely	2		11	6	6	0	Zirc	2	
Tihany	1		12	6	5		Kisbér	2	=
935 Siófok	1		12	6	5	0	Mór	1	
942 Pécs	ny		9	5	3	0	Alcsút	2	
Misinatető (534 m)	2		5	3	3	0	Esztergom	.	
Siklós	1		12	4	4		Dobogókő	–	
Farkasgyepű (400 m)	2		12	4	4		Fonyód	1	,
Veszprém	1		12	5	5		Tab	1	
Tatabánya	3		12	5	4		Siófok	2	
843 Budapest (Lőrinc)	2		13	6	4	3	Lengyel	1	
840 Budapest OMI	2		14	6	5	4	Nagykónyi	3	
Budapest (Szabadságh., 474 m)	–						Marcali	2	
Martonvásár	2		13	5	1	3	Somogyszob	1	
Székesfehérvár	1	=	12	6	4		Kaposvár	1	
Dunaújváros	2		13	6	6		Baros	ny	, o
Szekszárd	ny		11	–	5		Szigetvár	ny	
Mohács	1		14	7	4		Bácsalmás	ny	,
960 Baja	ny		10	7	4	0	Kiskunhalas	–	
Kalocsa	ny		11	7	5		Izsák	1	
Ceglédi	ny		14	6	4		Kunsztmiklós	2	
860 Szolnok	1		13	6	3	4	Örkény	1	
970 Kecskemét	ny		13	7	4	1	Nagykáta	1	
Kiskunfélegyháza	ny		13	7	5		Jászapáti	1	
982 Szeged	ny		13	5	2	2	Tiszakécske	2	
Mezőhegyes	ny		14	7	2	4	Monor	1	
Orosháza	ny		14	7	3	4	Kistelek	.	
990 Békéscsaba	ny		14	7	5	4	Makó	.	
Túrkeve	ny		14	6	3	3	Szentes	ny	
Berettyóújfalu	ny		13	6	4		Szarvas	.	
880 Debrecen	ny		13	5	3	3	Szeghalom	ny	
892 Nyíregyháza	ny		13	6	3	5	Körösnagyháza	ny	
Kisvárda	ny		12	6	4	2	Tiszaroff	.	
Mátészalka	1	,	12	7	1		Poroszló	ny	,
Tiszabecs	2		15	7	5		Karcag	ny	
Vác	2		13	5	2		Hortobágy	ny	
Gödöllő	2		12	4	4	5	Polgár	ny	
Lőrinci	1		15	6	3		Hajdúdoroz	ny	
Gyöngyös	1		15	4	1	6	Nyírlugos	ny	,
Balassagyarmat	3		13	4	0		Ozongr.	2	
755 Salgótarján	1		13	4	1		Vásárosnamény	ny	
Galyatető (932 m)	3	▽ =	6	1	–		Záhony	ny	
851 Kékestető (1000 m)	2		7	1	0	7	Kisvárda	3	
Kompolt	1		14	5	2	7	Ronkháy	3	
Eger	1		14	4	1	7	Borsodnádasd	1	
Putnok	ny		14	4	1		Járvaföld	.	
Lillafüred	–						Szendrőlád	ny	
772 Miskolc	ny		16	5	3	6	Hidasnémeti	.	
Füzéd	ny	,	15	4	1		Tokaj	1	,
Sárospatak	ny		14	5	0	6	Szerencs	2	,

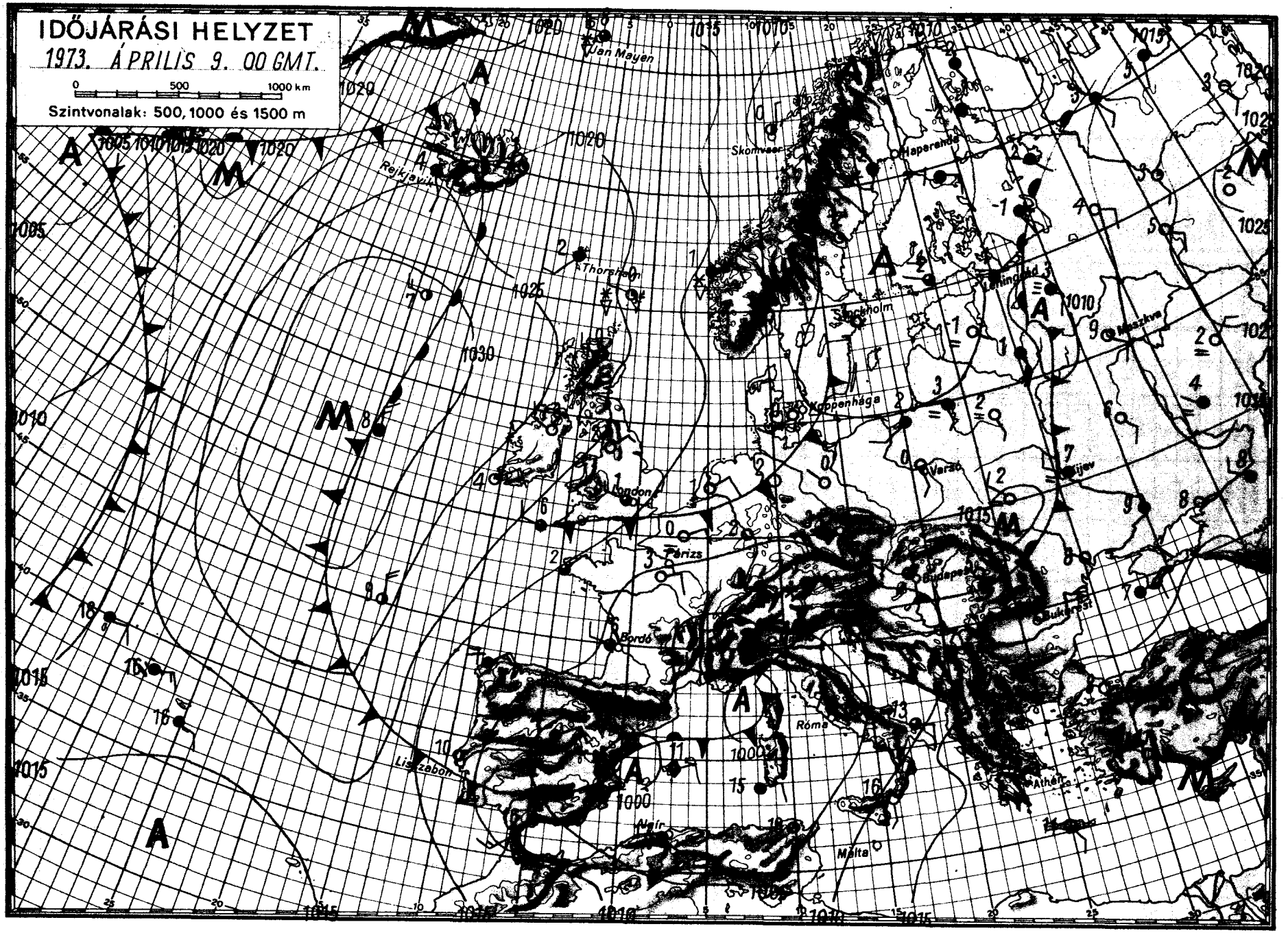
IDŐJÁRÁSI HELYZET
1973. ÁPRILIS 9. 00 GMT.
0 500 1000 km
Szintvonalak: 500, 1000 és 1500 m
Jan Mayen
Skomvaer
Haparanda
Rejkjavik
Thorshavn
Stockholm
Leningrád
Moszkva
Koppenhága
Varsó
London
Párizs
Bordó
Budapest
Bukarest
Róma
Athén
Lisszabon
Algír
Málta

IDŐJÁRÁSI NAPIJELENTÉS

ЕЖЕДНЕВНЫЙ МЕТЕОРОЛОГИЧЕСКИЙ БЮЛЛЕТЕНЬ • DAILY WEATHER REPORT
BULLETIN QUOTIDIEN DE TEMPS • TÄGLICHER WETTERBERICHT

KIADJA: ORSZÁGOS METEOROLÓGIAI SZOLGÁLAT
Készíti: Központi Előrejelző Intézet Előrejelző Osztálya — Megrendelhető: Budapest, II., Kitaibel Pál u. 1.
Telefon: 353-500, Előrejelző Osztály: 150-410 — Megjelenik naponként — Évi előfizetési díja: 720,— Ft
Kiadásért felel: az OMSZ elnöke — Szerkesztésért felel: a KEI igazgatója

86. évfolyam 100. szám + Budapest + 1973. április 10. kedd

Az időjárási helyzet ma reggel és a várható időjárás:

Az elmúlt 24 óra folyamán a Földközi-tenger nyugati medencéje fölött kialakult mediterrán ciklon középpontja ma reggelre Genova térségébe helyeződött át. Az emlitett alacsony nyomású légköri képződmény keleti oldalán meleg levegő áramlik a Balkán félszigeten át a Kárpát-medence fölé, nyugati oldalán ugyanakkor hideg levegő érkezik az Alpok és Olaszország területére. Az erősen különböző hőmérsékletü légtömegek találkozásának hatására Olaszországban és a Balkán félszigeten többfelé esik az eső, helyenként erős szél és zivatar kiséretében. Nyugat-Németországban és Franciaországban hózáporok keletkeztek. A következő 36 óra folyamán a Kárpát-medence időjárását erős változékonyság jellemzi.

Hazánkban hétfőn az északi országrészben erősen felhős, vagy borult maradt az ég, máshol 2, 6 órán át sütött a nap. A Marcali-Dunaújváros-Cegléd-Debrecen vonaltól északra sokfelé esett az eső, a lehullott csapadék mennyisége azonban sehol sem haladta meg a 2 mm-t. A hőmérséklet napközben északon 9, 17, az ország többi részén 18, 25 fokig emelkedett. A legalacsonyabb éjszakai hőmérséklet a Dunántúl nyugati részén 3, 7, máshol 9, 17 fok között volt. Ma délelőtt változóan felhős volt az ég, a nyugati határvidéken néhány helyen futó zápor, kisebb eső volt. Az erős délies szelet sokfelé viharos lökések kisérték, amelyek helyenként porvihart okoztak. A hőmérséklet 11 órakor a Dunántúl nyugati részén csak 10, 14, máshol 20, 24 fok között volt.

Ma 12 órakor Budapesten a hőmérséklet 24 fok, a tengerszintre átszámitott légnyomás 750 mm, erősen süllyed.

Várható időjárás szerda estig:

Változóan felhős idő, sokfelé esővel, helyenként zivatarral.
Erős, többfelé viharos lökésekkel kisért déli, délnyugati, később a Dunántúlon nyugati, északnyugatira forduló szél.
A hőmérséklet csökken.
Várható legalacsonyabb éjszakai hőmérséklet: nyugaton 3, 8, keleten 9, 13 fok között,
legmagasabb nappali hőmérséklet szerdán: nyugaton 10, 14, keleten 15, 20 fok között.

Vadkerti Ferenc s.k.

A hőmérséklet napi középértéke és eltérése a 100 évi átlagtól /Budapesten/:

1973. IV. 9.:	12,2 C°	+2,7 C°

1871 óta ezen a napon Budapesten előfordult:

legmagasabb hőmérséklet	25,2 C° /1939/,
legalacsonyabb hőmérséklet	-1,4 C° /1929/.

73.0317.

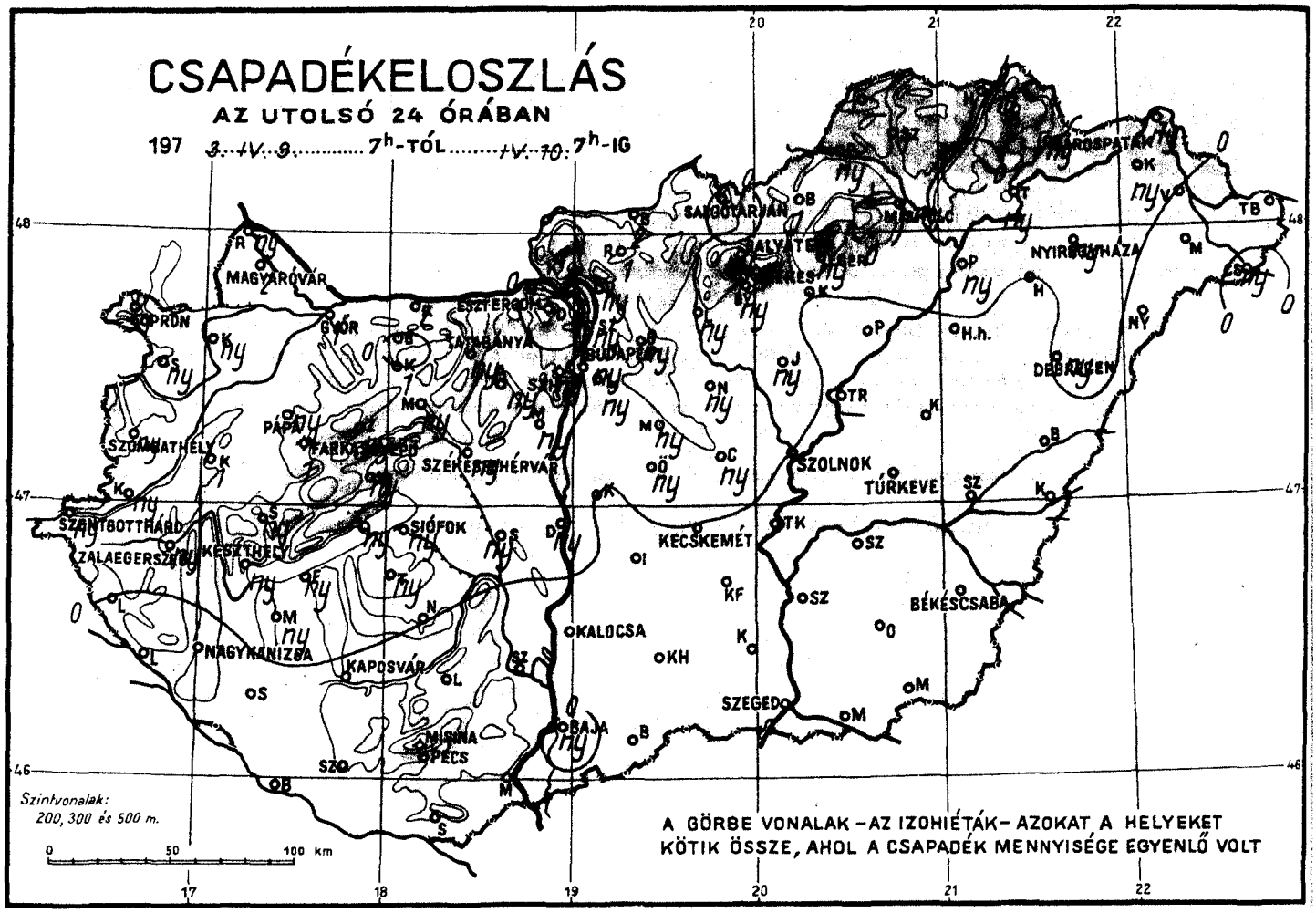
CSAPADÉKELOSZLÁS
AZ UTOLSÓ 24 ÓRÁBAN
197 3. IV. 9. 7h-TÓL IV. 10. 7h-IG
MAGYARÓVÁR
SOPRON
GYŐR
ESZTERGOM
TATABÁNYA
BUDAPEST
PÁPA
SZOMBATHELY
FARKASKERESZTES
SZÉKESFEHÉRVÁR
SZENTGOTTHÁRD
ZALAEGERSZEG
KESZTHELY
SIÓFOK
NAGYKANIZSA
KAPOSVÁR
MISKOLC
NYÍREGYHÁZA
DEBRECEN
HAJDÚSZOBOSZLÓ
SZOLNOK
TÚRKEVE
KECSKEMÉT
BÉKÉSCSABA
KALOCSA
SZEGED
BAJA
PÉCS
Szintvonalak:
200, 300 és 500 m.
0 50 100 km
A GÖRBE VONALAK – AZ IZOHIÉTÁK – AZOKAT A HELYEKET
KÖTIK ÖSSZE, AHOL A CSAPADÉK MENNYISÉGE EGYENLŐ VOLT

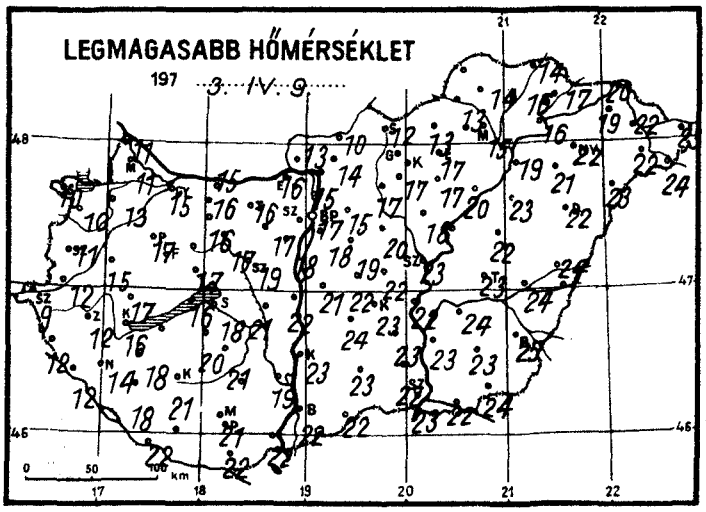
LEGMAGASABB HŐMÉRSÉKLET
197 3. IV. 9.

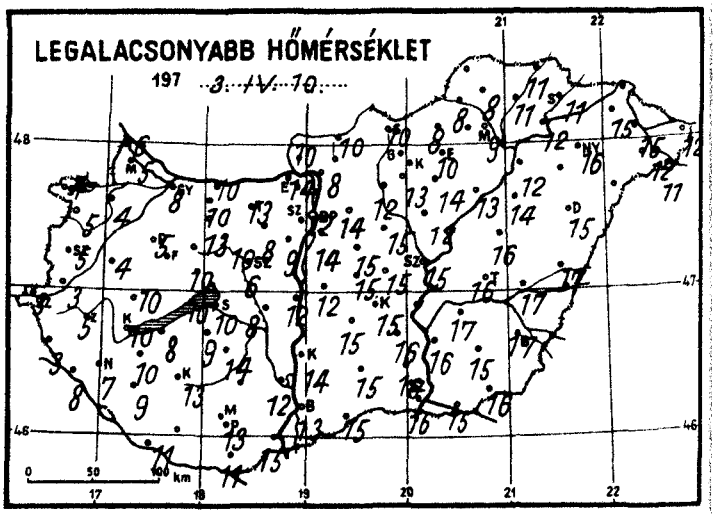
LEGALACSONYABB HŐMÉRSÉKLET
197 3. IV. 10.

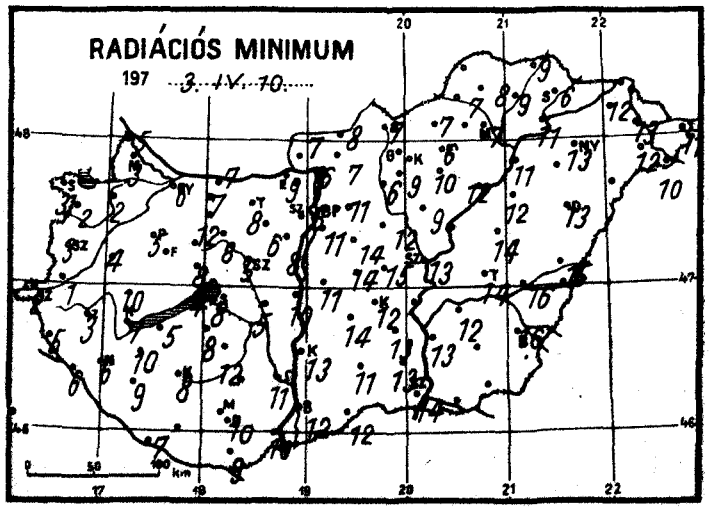
RADIÁCIÓS MINIMUM
197 3. IV. 10.

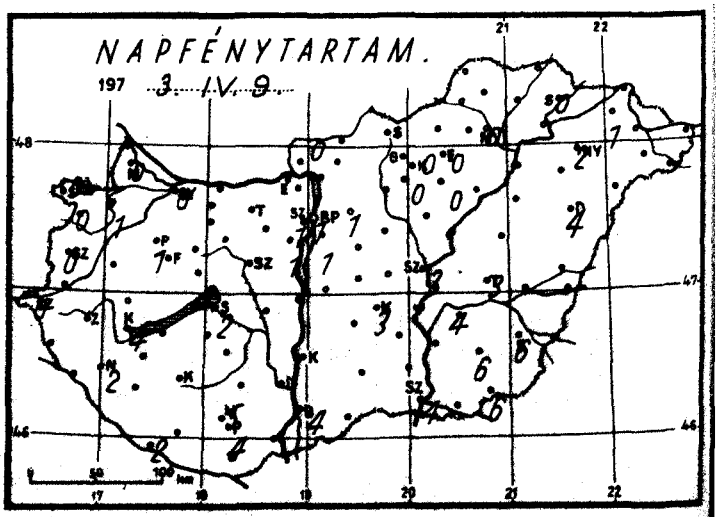
NAPFÉNYTARTAM.
197 3. IV. 9.

...1973...április hó,
...10 nap ...kedd.....

	Az utolsó 24 óra adatai					
	Csapadék (mm)		Hőmérsékleti szélsőségek			Napsütés (óra) tegnap
			tegnapi nappali max.	éjszakai min.	min. 5 cm-en	
Mosonmagyaróvár	2		14	5	3	0
12822 Győr	1		15	8	6	0
825 Pápa	ny	=	17	5	5	1
805 Sopron	1		10	4	3	0
812 Szombathely	ny		11	5	3	0
910 Szentgotthárd	ny	=	9	3	2	0
915 Zalaegerszeg	ny		12	4	3	
Lenti	.		12	5	5	
925 Nagykanizsa	.		14	7	6	2
920 Keszthely	ny		16	10	7	4
Tihany	ny		16	10	4	
935 Siófok	ny		18	10	8	2
942 Pécs	.		21	13	10	4
Misinatető (534 m)	.		20	12	9	5
Siklós	.		22	11	9	
Farkasgyepű (400 m)	1	,	14	10	9	
Veszprém	ny		17	10	8	
Tatabánya	ny		16	13	8	
843 Budapest (Lőrinc)	ny		18	14	11	1
840 Budapest OMI	ny		17	12	6	1
Budapest (Szabadságh., 474 m)	ny		14	10	9	1
Martonvásár	ny		18	9	8	1
Székesfehérvár	ny	,	19	6	5	
Dunaújváros	ny		22	12	10	
Szekszárd	.		19	12	11	
Mohács	.		22	15	10	
960 Baja	ny	▽	22	13	12	4
Kalocsa	.		23	14	13	
Cegléd	ny		22	15	15	
860 Szolnok	.		23	15	13	3
970 Kecskemét	.		23	15	12	3
Kiskunfélegyháza	.		23	16	13	
982 Szeged	.		23	16	14	4
Mezőhegyes	.		24	16	14	6
Orosháza	.		23	15	10	6
990 Békéscsaba	.		25	17	16	6
Túrkeve	.		23	16	14	3
Berettyóújfalu	.		24	17	15	
882 Debrecen	ny		22	15	13	4
892 Nyíregyháza	ny		22	16	13	2
Kisvárda	ny		19	15	12	1
Mátészalka	.		22	12	12	
Tiszabecs	.		23	12	11	
Vác	ny	⌒	15	9	6	
Gödöllő	ny		15	14	11	1
Lőrinci	ny	,	17	12	6	
Gyöngyös	ny	,	17	13	9	0
Balassagyarmat	2		10	10	8	
755 Salgótarján	.		12	10	7	
Galyatető (932 m)	ny	,	10	2	–	
851 Kékestető (1000 m)	1		11	9	8	0
Kompolt	.		17	14	10	0
Eger	ny	,	17	10	6	0
Putnok	ny		13	8	7	
Lillafüred	.		13	8	6	
772 Miskolc	ny	▽ =	15	9	7	0
Füzéd	.		16	11	9	
Sárospatak	ny		17	11	6	0

24 órai csapadék mm		
Rajka	ny	,
Kapuvár	ny	
Bábolna	.	
Komárom	2	
Káld	1	
Sopronhorp.	ny	⌒
Körmend	ny	
Letenye	.	
Sümeg	ny	
Zirc	ny	
Kisbér	1	
Mór	ny	
Alcsút	ny	
Esztergom	.	
Dobogókő	.	
Fonyód	ny	
Tab	ny	
Sárbogárgp.	ny	,
Lengyel	.	
Nagykónyi	.	
Marcali	ny	▽
Somogyszob	.	
Kaposvár	.	
Bakonyszentgy.	.	
Szigetvár	.	
Bácsalmás	.	
Kiskunhalas	.	
Izsák	.	
Kunsztmiklós	.	
Örkény	ny	
Nagykáta	ny	,
Jászapáti	ny	
Tiszakécske	.	
Monor	ny	
Kistelek	.	
Makó	.	
Szentes	.	
Szarvas	.	
Szeghalom	.	
Körösszakál	–	
Tiszaroff	–	
Poroszló	.	
Karcag	.	
Hortobágy	.	
Polgár	ny	
Hajdúdorog	.	
Nyírlugos	.	
Csenger	ny	
Vásárosnamény	.	
Záhony	ny	
Kisvarda	1	
Romhány	1	
Borsodnádasd	1	
Jósvafő	–	
Szendrőlád	1	
Hidasnémeti	ny	,
Tokaj	ny	,
Szentendre	ny	,

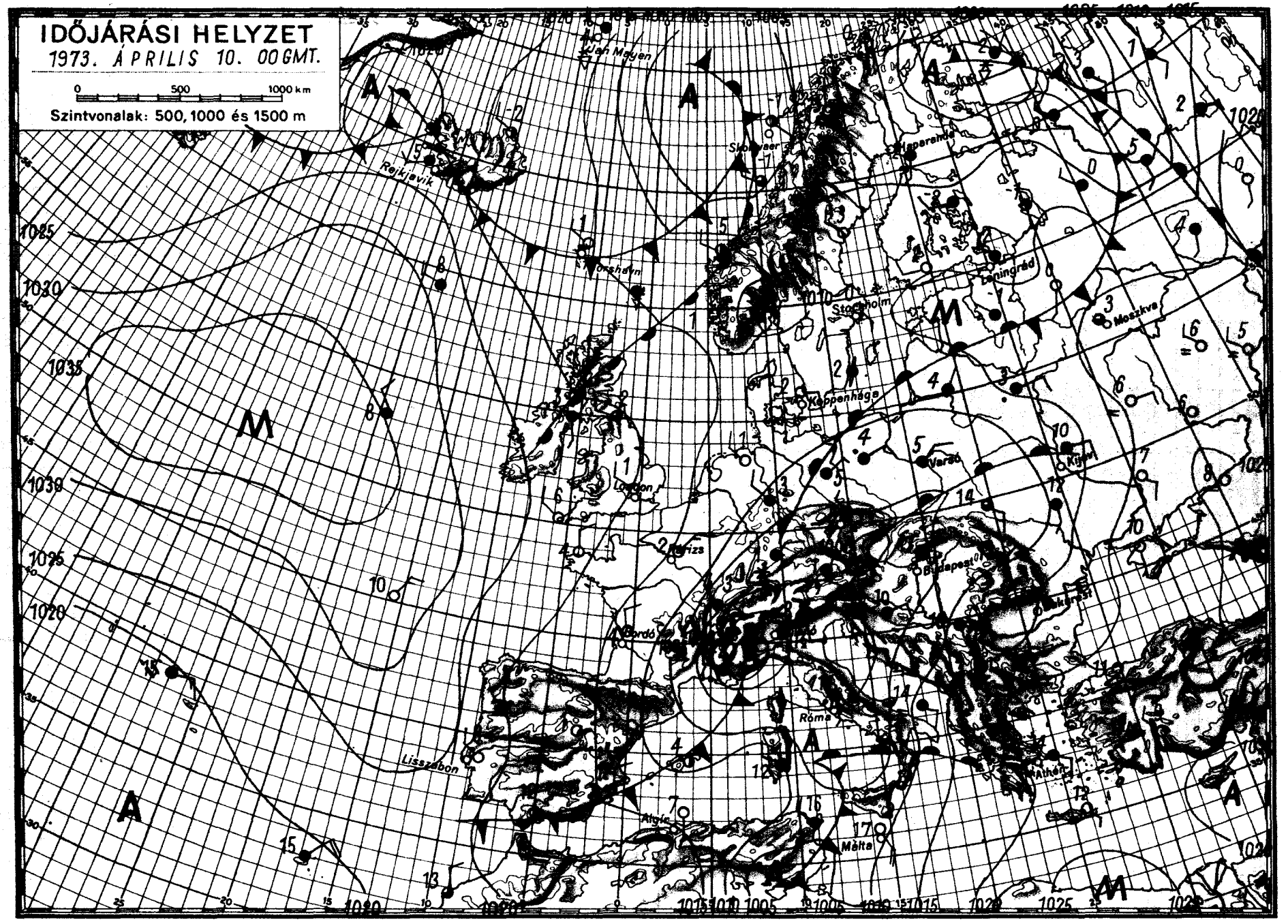
IDŐJÁRÁSI HELYZET
1973. ÁPRILIS 10. 00 GMT.
0 500 1000 km
Szintvonalak: 500, 1000 és 1500 m
Reykjavik
Jan Mayen
Oslo
Stockholm
Leningrád
Moszkva
Koppenhága
London
Párizs
Varsó
Kijev
Budapest
Bukarest
Róma
Athén
Málta
Algír
Lisszabon
A
M

IDŐJÁRÁSI NAPIJELENTÉS

ЕЖЕДНЕВНЫЙ МЕТЕОРОЛОГИЧЕСКИЙ БЮЛЛЕТЕНЬ • DAILY WEATHER REPORT
BULLETIN QUOTIDIEN DE TEMPS • TÄGLICHER WETTERBERICHT

KIADJA: ORSZÁGOS METEOROLÓGIAI SZOLGÁLAT
Készíti: Központi Előrejelző Intézet Előrejelző Osztálya — Megrendelhető: Budapest, II., Kitaibel Pál u. 1.
Telefon: 353-500, Előrejelző Osztály: 150-410 — Megjelenik naponként — Évi előfizetési díja: 720,— Ft
Kiadásért felel: az OMSZ elnöke — Szerkesztésért felel: a KEI igazgatója

86. évfolyam 101. szám + Budapest + 1973. április 11. szerda

Az időjárási helyzet ma reggel és a várható időjárás:

Közép- és Nyugat-Európa időjárására a változékonyság jellemző. Kedden a Balkán-félszigetre és a Kárpát-medencébe erős, többfelé viharos erejü széllel száraz, afrikai eredetü levegő érkezett. Szerdán már a hideg, kissé nedvesebb levegő határozta meg az időjárást ezeken a területeken. Ennek következtében a hőmérséklet jelentősen visszaesett. Ezzel egyidőben Nyugat-Európa óceáni partvidékére enyhe, nedves, közvetlenül a nyomában ismét igen hideg levegő áramlik. A következő 36 órában Közép-Európa időjárását már ez a két fajta levegő határozza meg.

Hazánkban kedden változóan felhős volt az ég. Az északnyugati megyékben 5, 8, az ország középső területein 3, 5, a keleti megyékben csak 1, 2 órára sütött ki a nap. Sok helyen esett az eső, zápores, Kunszentmiklósról zivatart jelentettek. A lehullott csapadék mennyisége a Dunántúlon alig érte el a mérhető szintet, a keleti megyékből 2, 5, Nyiregyházáról és Hortobágyról 6 mm-t jelentettek. A legmagasabb hőmérséklet a Dunántúl legnagyobb részén 15, 24, máshol a kevés napsütés ellenére is 24, 28 fok között volt. A dél felől beáramló szokatlanul enyhe levegő erős, többfelé viharos szelet okozott. A legerősebb széllökést, 105 km/ó értéküt, Győrből jelentették. Ma hajnalra 0, +8 fokig hült le a levegő. Délelőtt változóan felhős volt az ég, a Dunántúlról szórványos esőket, Keszthelyről és Nagykanizsáról havaseső t jelentettek. Az északnyugati szél megélénkült. 11 órára a Dunántúlon 4, 9, máshol 10, 15 fokig emelkedett a hőmérséklet.

Ma 12 órakor Budapesten a hőmérséklet 9 fok, a tengerszintre átszámitott légnyomás 756 mm, alig változik.

Várható időjárás csütörtök estig:

Felhőátvonulások, többfelé esővel, záporral.
Mérsékelt, több helyen élénk északnyugati, északi, csütörtökre délnyugatira forduló szél.
Hüvös idő.
Várható legalacsonyabb éjszakai hőmérséklet : 0, +5 fok között,
helyenként gyenge talajmenti fagy,
legmagasabb nappali hőmérséklet csütörtökön: 8, 13 fok között.

Bóna Márta s.k.

A hőmérséklet napi középértéke és eltérése a 100 évi átlagtól /Budapesten/:

1973. IV. 10.:	15,0 C°	+5,2 C°

1871 óta ezen a napon Budapesten előfordult:

legmagasabb hőmérséklet	24,4 C° /1967/,
legalacsonyabb hőmérséklet	-2,0 C° /1892/.

73.0318.

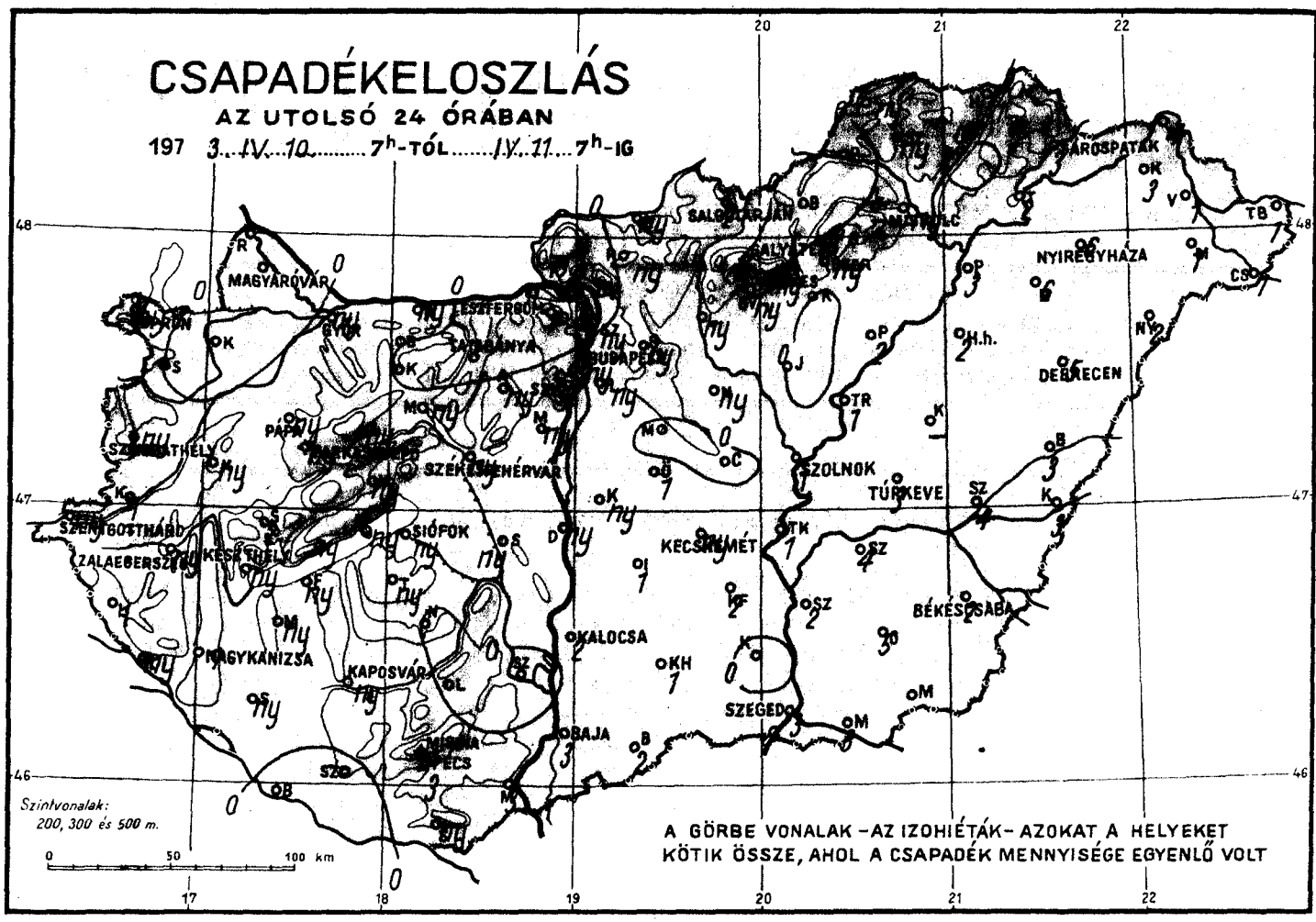
CSAPADÉKELOSZLÁS
AZ UTOLSÓ 24 ÓRÁBAN
197 3. IV. 10. 7h-TÓL IV. 11. 7h-IG
MAGYARÓVÁR
SZOMBATHELY
PÁPA
SZÉKESFEHÉRVÁR
SZENTGOTTHÁRD
ZALAEGERSZEG
KESZTHELY
SIÓFOK
BUDAPEST
SALGÓTARJÁN
NYÍREGYHÁZA
DEBRECEN
SZOLNOK
TÚRKEVE
KECSKEMÉT
BÉKÉSCSABA
KALOCSA
KAPOSVÁR
NAGYKANIZSA
SZEGED
BAJA
PÉCS
Szintvonalak:
200, 300 és 500 m.
A GÖRBE VONALAK – AZ IZOHIÉTÁK – AZOKAT A HELYEKET
KÖTIK ÖSSZE, AHOL A CSAPADÉK MENNYISÉGE EGYENLŐ VOLT

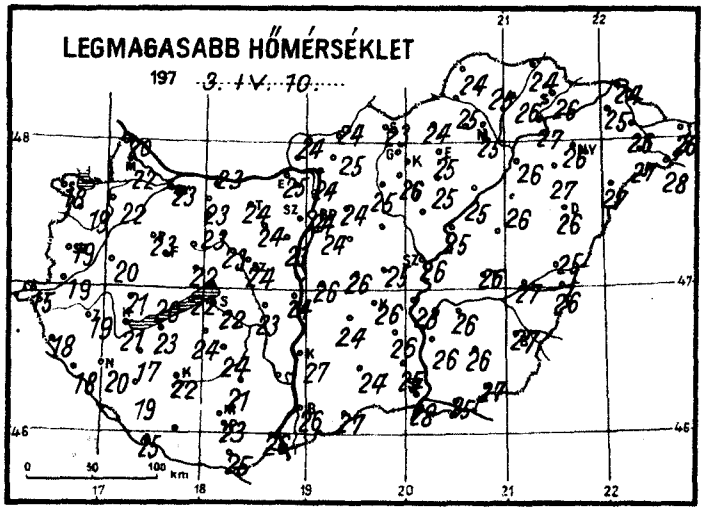
LEGMAGASABB HŐMÉRSÉKLET
197 3. IV. 10.

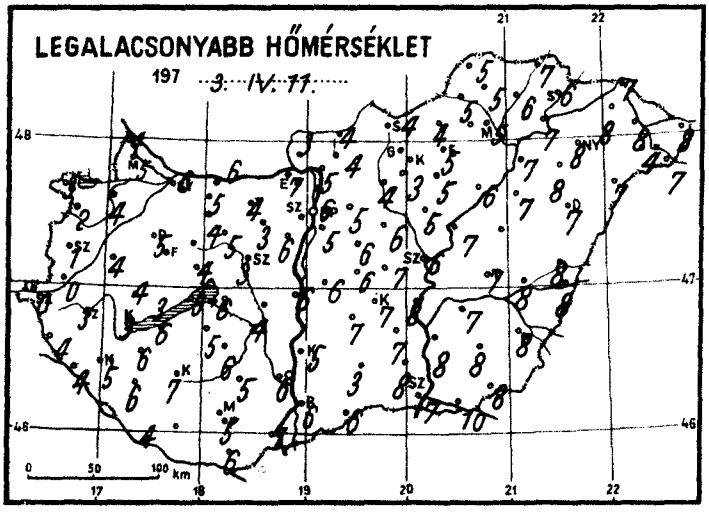
LEGALACSONYABB HŐMÉRSÉKLET
197 3. IV. 11.

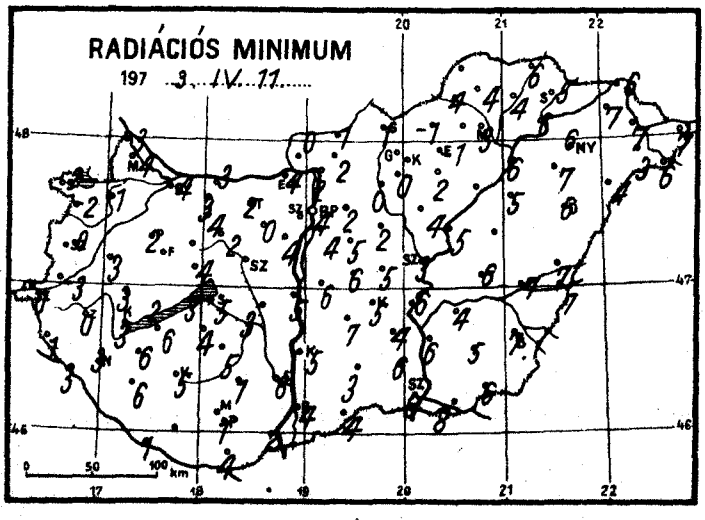
RADIÁCIÓS MINIMUM
197 3. IV. 11.

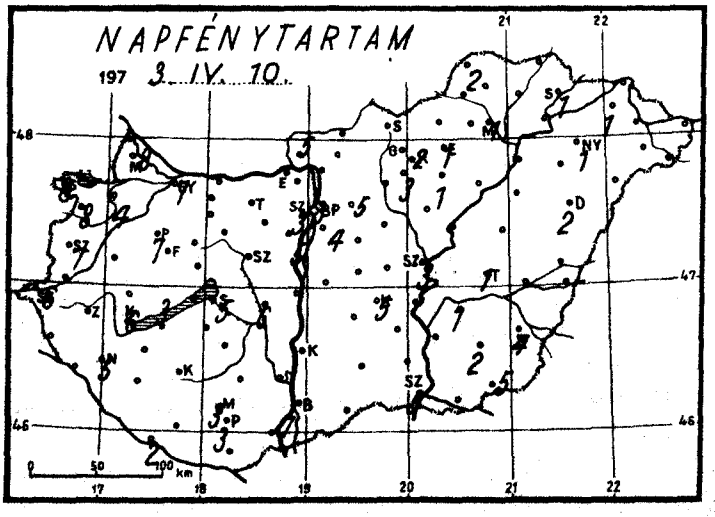
NAPFÉNYTARTAM
197 3. IV. 10.

....1973....április hó,
....11 nap ....szerda.....

	Az utolsó 24 óra adatai					
	Csapadék (mm)		Hőmérsékleti szélsőségek			Napsütés (óra) tegnap
			tegnapi nappali max.	éjszakai min.	min. 5 cm-en	
Mosonmagyaróvár	.		22	5	4	8
12822 Győr	ny	▽	23	6	4	7
825 Pápa	ny	▽	23	5	2	7
805 Sopron	ny		18	3	2	8
812 Szombathely	ny	▽	19	1	0	7
910 Szentgotthárd	ny	▽	15	0	0	6
915 Zalaegerszeg	ny	▽	19	3	0	
Lenti	1		18	4	1	
925 Nagykanizsa	1	▽	20	5	3	5
920 Keszthely	ny	▽	21	3	3	6
Tihany	ny		22	6	3	
935 Siófok	ny		23	6	5	5
942 Pécs	3	▽	23	5	1	3
Misinatető (534 m)	2	▽	21	4	3	3
Siklós	ny		25	6	4	
Farkasgyepű (400 m)	ny	✳	21	3	2	
Veszprém	ny	,	22	4	4	
Tatabánya	.		24	4	2	
843 Budapest (Lőrinc)	ny	▽	24	5	4	4
840 Budapest OMI	ny		24	6	4	3
Budapest (Szabadságh.,474 m)	ny		22	2	1	3
Martonvásár	ny		23	6	4	5
Székesfehérvár	ny	,	24	3		
Dunaújváros	ny		24	6	5	
Szekszárd	.		–	6	6	
Mohács	3	▽	26	7	2	
960 Baja	3	▽	26	6	4	7
Kalocsa	2		27	5	5	
Cegléd	.		25	7	5	
860 Szolnok	1		26	6	3	3
970 Kecskemét	ny		26	7	5	5
Kiskunfélegyháza	2		26	7	4	
982 Szeged	3		28	7	6	5
Mezőhegyes	2		27	8	6	5
Orosháza	5		26	8	5	2
990 Békéscsaba	2		27	8	7	4
Túrkeve	3		26	7	6	1
Berettyóújfalu	3		25	8	7	
882 Debrecen	5		26	7	6	2
892 Nyíregyháza	6		26	8	6	1
Kisvárda	3		25	8	7	1
Mátészalka	1	,	27	4	3	
Tiszabecs	1		26	8	7	
Vác	.		24	5	2	
Gödöllő	ny		24	5	2	5
Lőrinci	ny	,	25	4	0	
Gyöngyös	ny		26	3	0	3
Balassagyarmat	ny	▽	24	4	1	
755 Salgótarján	2		23	4	1	
Galyatető (932 m)	.		14	0	–	
851 Kékestető (1000 m)	ny	▽	18	-1	-1	2
Kompolt	.		25	5	2	1
Eger	ny		25	5	-1	1
Putnok	.		25	5	4	
Lillafüred	–					
772 Miskolc	ny	▽	25	5	3	1
Füged	.		26	6	4	
Sárospatak	3		26	6	5	1

24 órai csapadék mm		
Rajka	.	
Kapuvár	.	
Bábolna	.	
Komárom	ny	▽
Káld	ny	
Sopronhorp.	.	
Körmend	1	
Letenye	ny	
Sümeg	2	
Zirc	ny	✳
Kisbér	.	
Mór	ny	
Alcsút	ny	▽
Esztergom	.	
Dobogókő	–	
Fonyód	ny	
Tab	ny	
Sárbogárd	.	
Lengyel	.	
Nagykónyi	.	
Marcali	ny	,
Somogyszob	ny	,
Kaposvár	ny	
Baks	.	
Szigetvár	.	
Bácsalmás	2	
Kiskunhalas	1	
Izsák	1	▽
Kunsztmiklós	ny	⊓
Örkény	1	
Nagykáta	ny	,
Jászapáti	.	
Tiszakécske	1	
Monor	.	
Kistelek	.	
Makó	3	
Szentes	2	
Szarvas	4	
Szeghalom	4	
Körösszakál	3	
Tiszaroff	1	
Poroszló	2	
Karcag	–	
Hortobágy	2	
Polgár	3	▽
Hajdúdorog	6	
Nyírlugos	2	
Csenger	1	
Vásárosnamény	1	
Záhony	4	
Királyrét	.	
Romhány	ny	▽
Borsodnádasd	.	
Jósvafő	ny	
Szendrőlád	ny	
Hidasnémeti	1	
Tokaj	2	
Szentendre	ny	

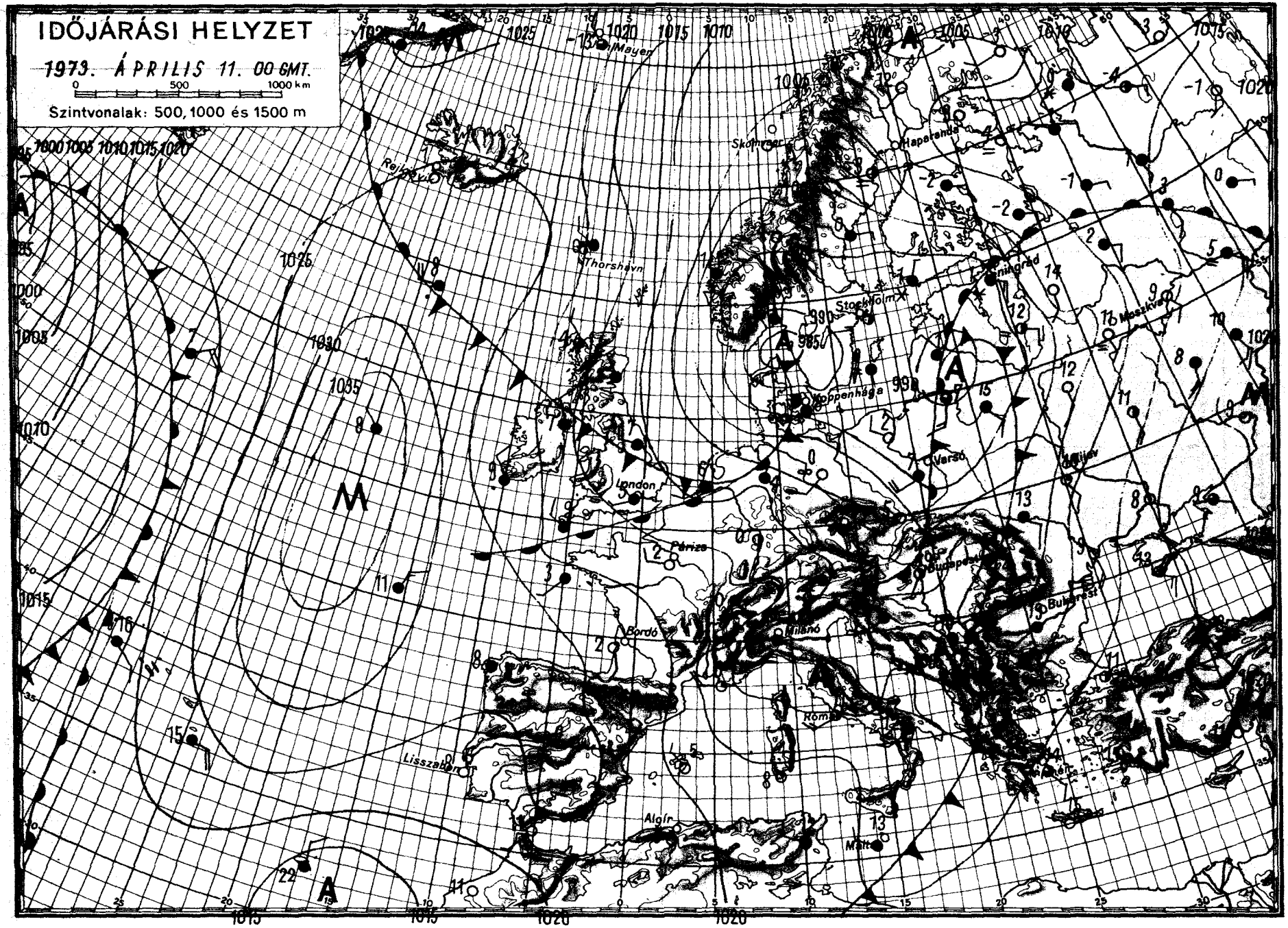

OFFSET: KYOMDA BUDAPEST

IDŐJÁRÁSI NAPIJELENTÉS

ЕЖЕДНЕВНЫЙ МЕТЕОРОЛОГИЧЕСКИЙ БЮЛЛЕТЕНЬ • DAILY WEATHER REPORT
BULLETIN QUOTIDIEN DE TEMPS • TÄGLICHER WETTERBERICHT

KIADJA: ORSZÁGOS METEOROLÓGIAI SZOLGÁLAT
Készíti: Központi Előrejelző Intézet Előrejelző Osztálya — Megrendelhető: Budapest, II., Kitaibel Pál u. 1.
Telefon: 353-500, Előrejelző Osztály: 150-410 — Megjelenik naponként — Évi előfizetési díja: 720,— Ft
Kiadásért felel: az OMSZ elnöke — Szerkesztésért felel: a KEI igazgatója

86. évfolyam 102. szám + Budapest + 1973. április 12. csütörtök

Az időjárási helyzet ma reggel és a várható időjárás:

Közép-Európa térségében fokozatosan nyugalomba jut a sarkvidéki származású, hideg levegő. Mérséklődik a szél és már csak néhány helyen fordul elő futó eső, az Alpok és Északi-Kárpátok magasabb helyein havazás. A hőmérséklet mélyen az évszaknak megfelelő alatt van, a nappali maximumok 6-8 fokkal alacsonyabbak, mint az utolsó 10 év átlaga. Meleg, nyárias időjárás csupán a Szovjetunió európai területének keleti felén található. A Kárpát-medencében és környékén a következő 36 óra időjárását is a nyugalomba jutott hideg levegő határozza meg.

Hazánkban szerdán változóan felhős idő volt, a Dunántúl nagy részén és a déli határvidéken 2-6, máshol 6-12 órán át sütött a nap. A hőmérséklet napközben 10-16 fokig emelkedett. A Dunántúlon sokfelé, a Tiszántúl déli részén és a Duna-Tisza-közén szórványosan előforduló esők voltak, sőt a nyugati megyék egy-két helyéről havas esőt is jelentettek. A lehulló csapadék mennyisége csak néhány helyen haladta meg az 5 és csak Misinatetőn érte el a 9 mm-t. Csütörtök hajnalra, szeszélyes területi eloszlásban 0, +7 fokig hült le a levegő. Ma délelőtt felhőátvonulások voltak, szórványos záporesőkkel. Kékestetőről havazást jelentettek. 11 órára 5, 10 fokig emelkedett a hőmérséklet.

Ma 12 órakor Budapesten a hőmérséklet 9 fok, a tengerszintre átszámított légnyomás 758 mm, alig változik.

Várható időjárás péntek estig:
Változóan felhős idő, szórványosan előforduló záporesőkkel, a hegyeken házáporokkal.
Mérsékelt, főként a nappali órákban időnként élénk nyugati, északnyugati szél.
Az évszakhoz képest hideg idő tovább tart.
Várható legalacsonyabb éjszakai hőmérséklet: -1, +4,
legmagasabb nappali hőmérséklet pénteken: 9, 14 fok között.

Vissy Károly s.k.

TÁVOLABBI KILÁTÁSOK KEDD REGGELIG:
Felhőátvonulások szórványos futó záporokkal. A nappali hőmérséklet kissé emelkedik.
Legalacsonyabb hajnali hőmérséklet 0, +5 fok között.
Legmagasabb nappali hőmérséklet eleinte 12, később 16 fok körül.
Jelentős mennyiségű csapadék /legalább 5 mm/ az ország területének 10 százalékán várható.

TÁVELŐREJELZŐ OSZTÁLY

A hőmérséklet napi középértéke és eltérése a 100 évi átlagtól /Budapesten/:

1973. IV. 11.:	8,9 C°	-1,3 C°

1871 óta ezen a napon Budapesten előfordult:
legmagasabb hőmérséklet 25,3 C° /1935/,
legalacsonyabb hőmérséklet -1,6 C° /1892/.

73.0319.

CSAPADÉKELOSZLÁS

AZ UTOLSÓ 24 ÓRÁBAN

197 .3....IV....11..... 7^h-TÓL .....IV...12 7^h-IG

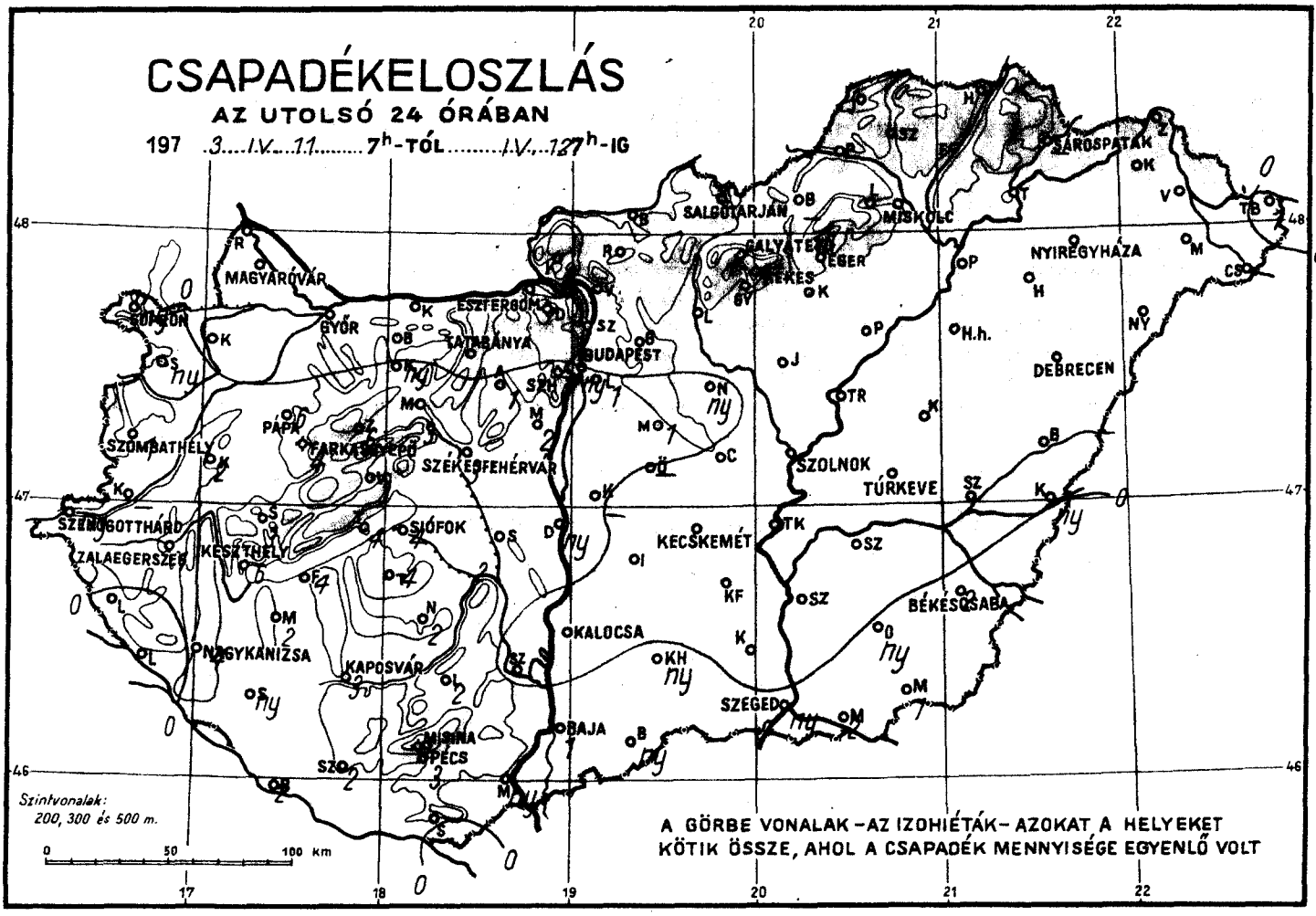

LEGMAGASABB HŐMÉRSÉKLET

197 ...3...IV...11.....

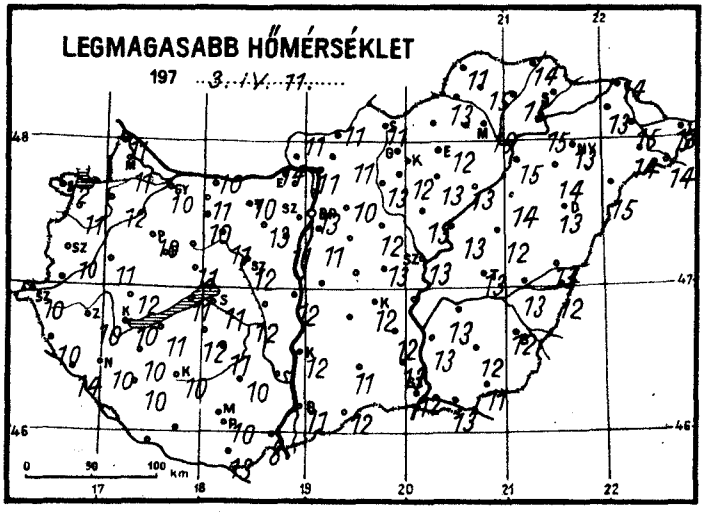

LEGALACSONYABB HŐMÉRSÉKLET

197 ...3...IV...12.....

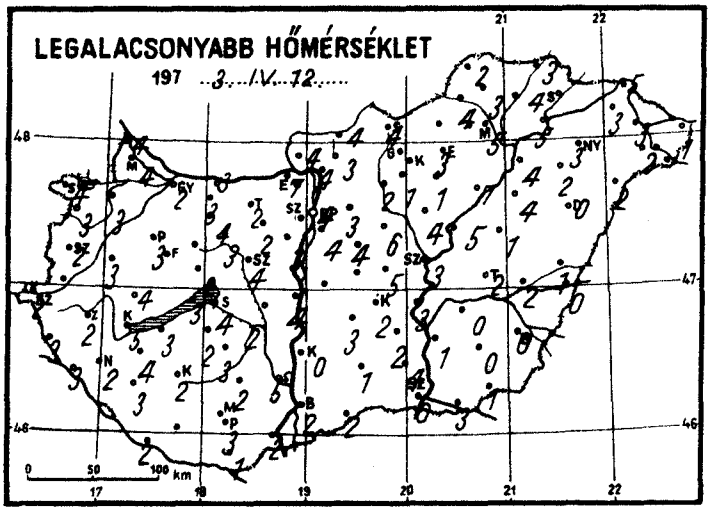

RADIÁCIÓS MINIMUM

197 ...3...IV...12.....

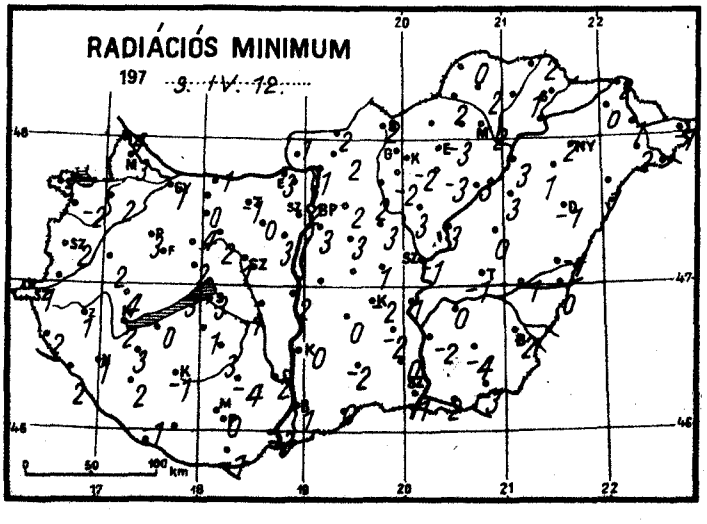

NAPFÉNYTARTAM.

197 ...3...IV...11.....

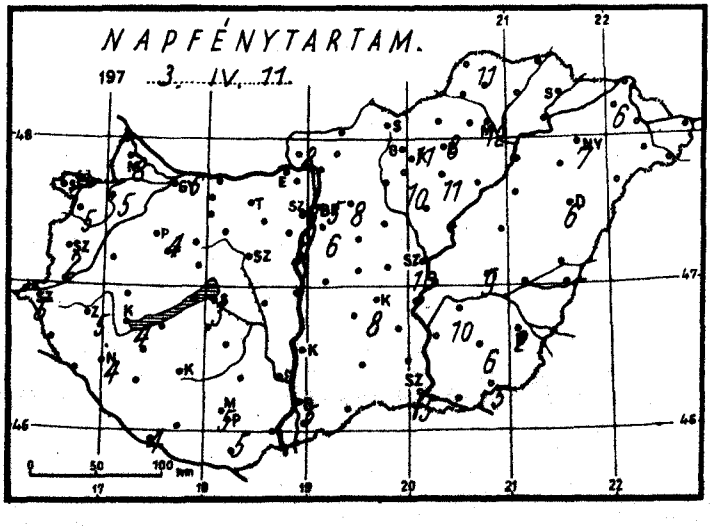

1973. április ... hó,
12. nap csütörtök ...

	Az utolsó 24 óra adatai					
	Csapadék (mm)		Hőmérsékleti szélsőségek			Napsütés (óra) tegnap
			tegnapi nappali max.	éjszakai min.	min. 5 cm-en	
Mosonmagyaróvár	.		11	4	3	8
12822 Győr	.		10	2	1	6
825 Pápa	6		10	3	3	4
805 Sopron	ny		12	4	3	7
812 Szombathely	1	▽ =	10	2	2	2
910 Szentgotthárd	ny	▽	10	2	1	5
915 Zalaegerszeg	1		10	2	1	
Lenti	.		10	3	2	
925 Nagykanizsa	4	⁎	10	2	1	4
920 Keszthely	6	⁎	10	5	2	4
Tihany	4		11	3	3	
935 Siófok	4		11	4	3	3
942 Pécs	3	▽	10	3	0	5
Misinatető (534 m)	9	⁎	8	2	0	5
Siklós	.	∩	18	1	-1	
Farkasgyepű (400 m)	4		12	2	1	
Veszprém	3		11	2	2	
Tatabánya	.		10	2	-1	
843 Budapest (Lőrinc)	1		11	4	3	6
840 Budapest OMI	ny		13	4	2	5
Budapest (Szabadságh.,474 m)	1		10	2	-1	6
Martonvásár	2		11	3	3	5
Székesfehérvár	3		12	4	1	
Dunaújváros	ny		12	4	2	
Szekszárd	.		-	5	2	
Mohács	ny	,	8	2	-3	
960 Baja	1		11	2	1	5
Kalocsa	.		12	0	0	
Cegléd	.		13	5	1	
860 Szolnok	.		13	3	-1	10
970 Kecskemét	.		12	2	-2	8
Kiskunfélegyháza	.		12	2	-2	
982 Szeged	ny	▽ =	12	0	-1	5
Mezőhegyes	1	▽	11	1	-3	5
Orosháza	ny		12	0	-4	6
990 Békéscsaba	2	▽ =	12	0	-2	2
Túrkeve	.		13	2	-1	9
Berettyóújfalu	.	∩	13	1	-1	
832 Debrecen	.		13	0	-1	6
892 Nyíregyháza	.		13	3	2	7
Kisvárda	.		13	3	0	6
Mátészalka	.		14	2	2	
Tiszabecs	1		13	1	-1	
Vác	.		11	4	1	
Gödöllő	.		10	3	2	8
Lőrinci	.		13	2	-2	
Gyöngyös	.		12	1	-2	10
Balassagyarmat	.		11	4	2	
755 Salgótarján	.		11	4	2	
Galyatető (932 m)	.		7	-3	-	
851 Kékestető (1000 m)	.		6	-3	-3	11
Kompolt	.		13	1	-3	11
Eger	.		12	3	-3	8
Putnok	.		13	4	2	
Lillafüred	.		12	3	2	
772 Miskolc	.		16	5	2	12
Fügöd	.		15	4	1	
Sárospatak	-					

24 órai csapadék mm		
Rajka	.	
Kapuvár	.	
Bábolna	.	
Komárom	.	
Káld	2	
Sopronhorp.	ny	
Körmend	=	
Letenye	.	
Sümeg	3	
Zirc	6	
Kisbér	ny	
Mór	3	
Alcsút	1	
Esztergom	.	
Dobogókő	.	
Fonyód	4	
Tab	4	
Sáltegánd	2	
Lengyel	2	⁎
Nagykónyi	2	
Marcali	2	,
Somogyszob	ny	⁎
Kaposvár	3	,
Baros	2	▽ ∩ =
Szigetvár	2	
Bácsalmás	ny	,
Kiskunhalas	ny	
Izsák	.	
Kunsztmiklós	-	
Örkény	-	
Nagykáta	ny	,
Jászapáti	.	
Tiszakécske	.	
Monor	1	
Kistelek	.	
Makó	2	▽
Szentes	.	
Szarvas	.	
Szeghalom	.	
Körösszakál	ny	∩ ▽
Tiszaroff	.	
Poroszló	.	
Karcag	.	
Hortobágy	.	
Polgár	.	
Hajdúdorog	.	
Nyírlugos	.	
Csegöld	.	L
Vásárosnamény	.	
Záhony	.	
Kisléta	.	
Romhány	.	
Borsodnádasd	-	
Jósvafő	.	
Szendrőlád	.	
Hidasnémeti	.	
Tokaj	.	
Szentendre	.	

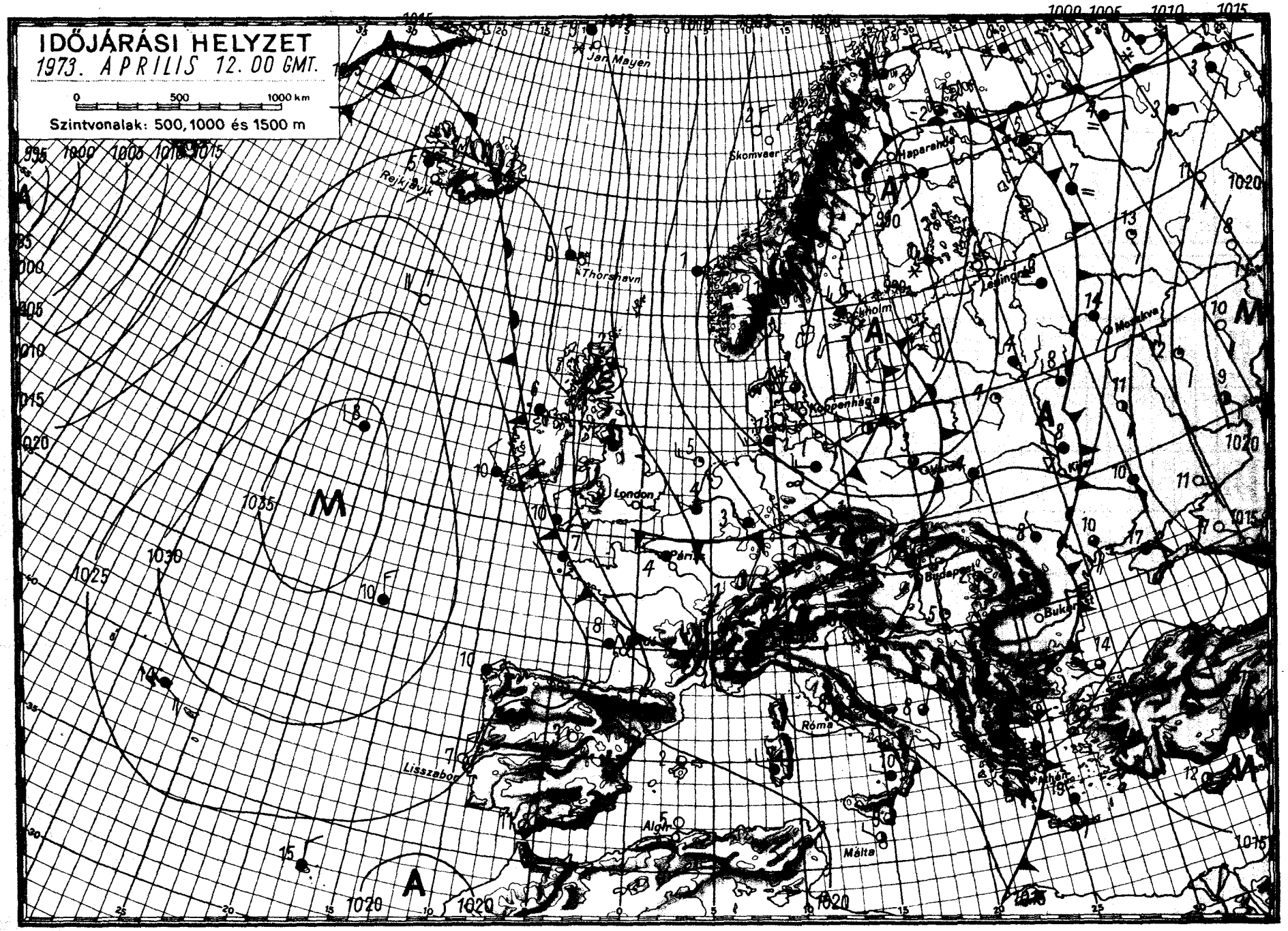

OFFSET NYOMDA BUDAPEST

IDŐJÁRÁSI NAPIJELENTÉS

ЕЖЕДНЕВНЫЙ МЕТЕОРОЛОГИЧЕСКИЙ БЮЛЛЕТЕНЬ • DAILY WEATHER REPORT
BULLETIN QUOTIDIEN DE TEMPS • TÄGLICHER WETTERBERICHT

KIADJA: ORSZÁGOS METEOROLÓGIAI SZOLGÁLAT
Készíti: Központi Előrejelző Intézet Előrejelző Osztálya — Megrendelhető: Budapest, II., Kitaibel Pál u. 1.
Telefon: 353-500, Előrejelző Osztály: 150-410 — Megjelenik naponként — Évi előfizetési díja: 720,— Ft
Kiadásért felel: az OMSZ elnöke — Szerkesztésért felel: a KEI igazgatója

86. évfolyam 103. szám + Budapest + 1973. április 13. péntek

Az időjárási helyzet ma reggel és a várható időjárás:

Szárazföldünk nagy részén, az Ibériai félsziget és a Szovjetunió európai területének keleti részei kivételével, tovább tart a hideg időjárás. A sarkvidéki levegő hatására Közép-Európában a nappali felmelegedés jelentősen visszaesett és néhány helyen a legmagasabb nappali hőmérséklet 5 fok alatt maradt. Az Alpok vidékén többfelé havazott. Mivel a hideg levegőnek még megfelelő utánpótlása van, időjárásunk jellegét a következő 36 óra folyamán még mindig a hideg sarkvidéki levegő határozza meg.

Hazánkban csütörtökön változóan felhős, hüvös idő volt. Többfelé esett az eső. A Dunántúlon helyenként az esőt havas eső váltotta fel. A magasabban fekvő részeken havazott. Farkasgyepűről ma reggel 7 cm-es hótakarót jelentettek. A Dunántúl nyugati részén a lehullott csapadék mennyisége helyenként elérte a 10 mm-t, sőt egy-két helyen a 24 órás csapadékösszeg 15 mm felett volt. A legtöbb csapadékot 24 mm-t Sümegről jelentették. A legmagasabb hőmérséklet 8, 14 fok között volt. Ma hajnalra általában 0, plusz 7 fokig hült le a levegő, de az északkeleti megyékből gyenge fagyot jelentettek. Ma délelőtt országszerte borult, hüvös, esős idő volt. A Dunántúl nyugati részén havas eső is esett. A hőmérséklet 11 órakor 4 és 10 fok között volt.

Ma 12 órakor Budapesten a hőmérséklet 6 fok, a tengerszintre átszámított légnyomás 757 mm, gyengén süllyed.

Várható időjárás szombat estig:

Időnként kissé felszakadozó felhőzet, már kevesebb helyen esővel, egy-két helyen főként pénteken havas esővel.
Mérsékelt, helyenként élénk északi, északkeleti szél.
Hideg marad az idő.
Várható legalacsonyabb éjszakai hőmérséklet: -1, +4,
legmagasabb nappali hőmérséklet szombaton: 7, 12 fok között.

Máhr Jenő s.k.

A hőmérséklet napi középértéke és eltérése a 100 évi átlagtól /Budapesten/:

1973. IV. 12.: 8,8 C° -1,9 C°

1871 óta ezen a napon Budapesten előfordult:

legmagasabb hőmérséklet 24,5 C° /1935/,
legalacsonyabb hőmérséklet -2,9 C° /1913/.

73.0320.

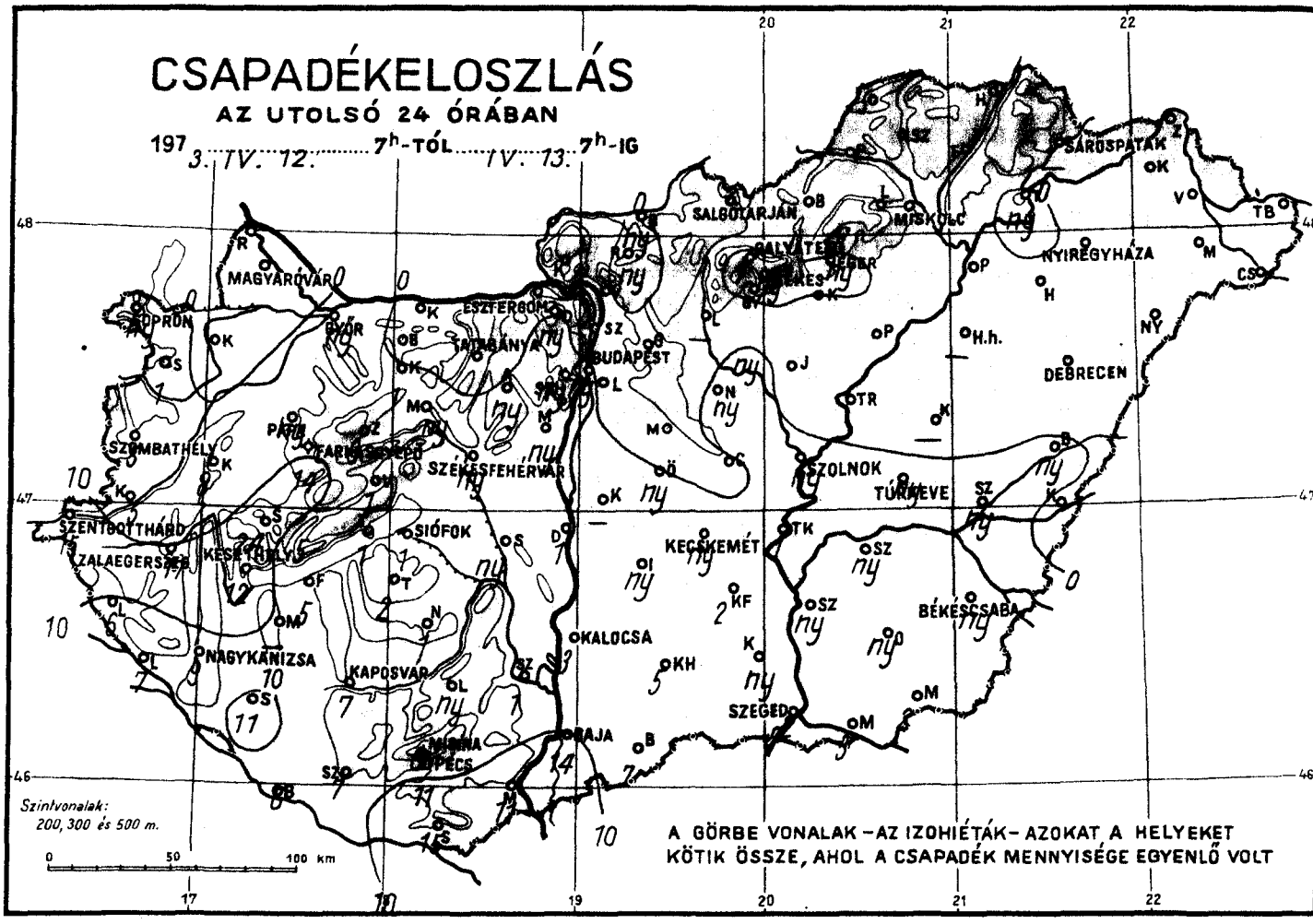
CSAPADÉKELOSZLÁS
AZ UTOLSÓ 24 ÓRÁBAN
197 3. IV. 12. 7h-TÓL IV. 13. 7h-IG
MAGYARÓVÁR
SOPRON
GYŐR
ESZTERGOM
TATABÁNYA
BUDAPEST
SALGÓTARJÁN
MISKOLC
SÁROSPATAK
NYÍREGYHÁZA
DEBRECEN
SZOMBATHELY
PÁPA
SZÉKESFEHÉRVÁR
SZOLNOK
TÚRKEVE
SZENTGOTTHÁRD
ZALAEGERSZEG
KESZTHELY
SIÓFOK
KECSKEMÉT
BÉKÉSCSABA
NAGYKANIZSA
KAPOSVÁR
KALOCSA
SZEGED
PÉCS
BAJA
Szintvonalak:
200, 300 és 500 m.
0 50 100 km
A GÖRBE VONALAK – AZ IZOHIÉTÁK – AZOKAT A HELYEKET
KÖTIK ÖSSZE, AHOL A CSAPADÉK MENNYISÉGE EGYENLŐ VOLT

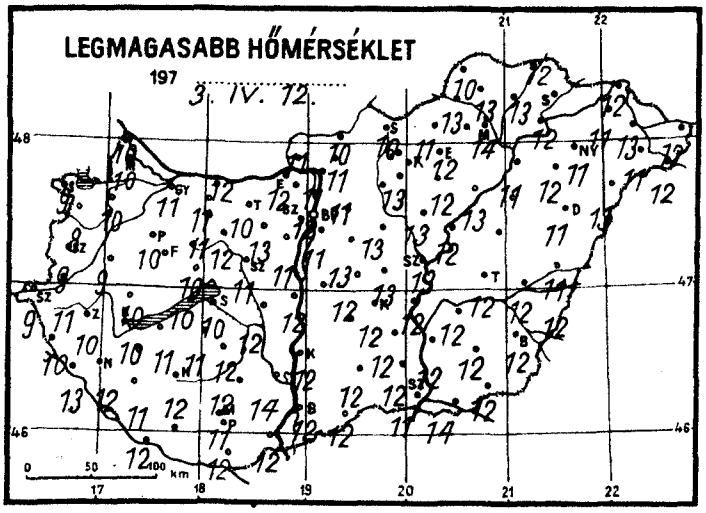
LEGMAGASABB HŐMÉRSÉKLET
197 3. IV. 12.

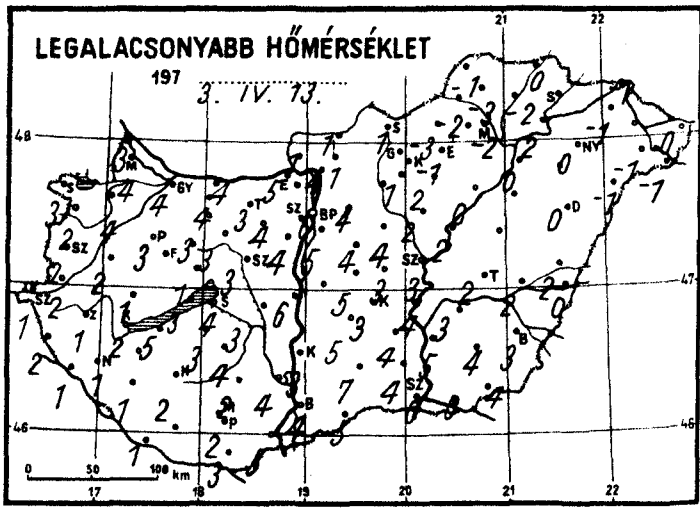
LEGALACSONYABB HŐMÉRSÉKLET
197 3. IV. 13.

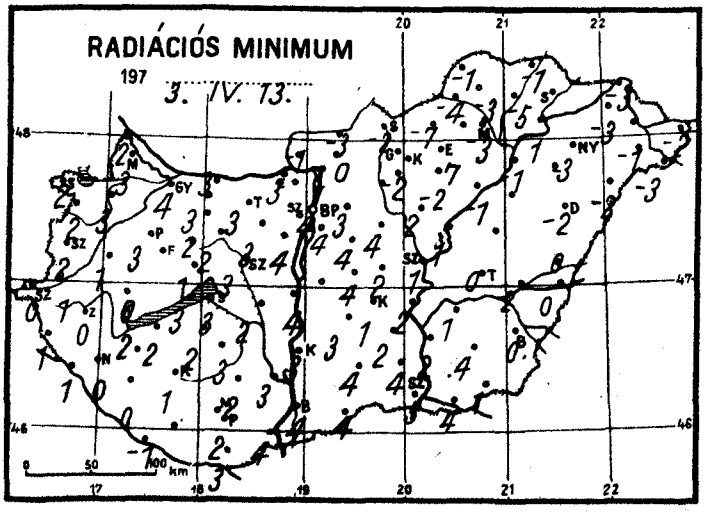
RADIÁCIÓS MINIMUM
197 3. IV. 13.

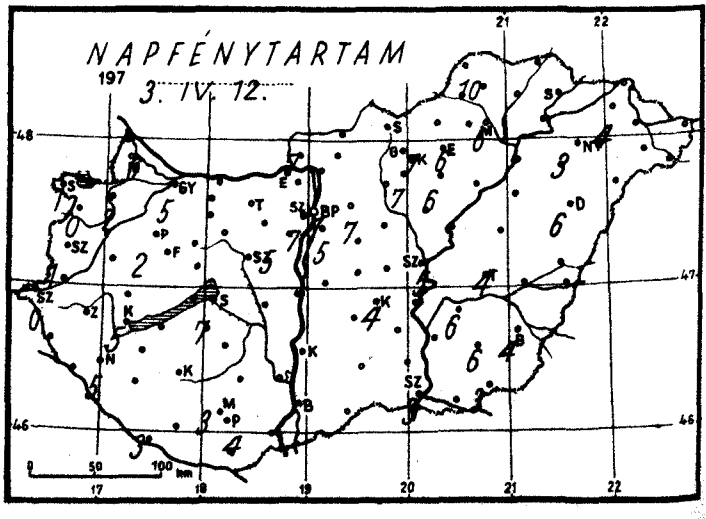
NAPFÉNYTARTAM
197 3. IV. 12.

1973...április.... hó,
13... napéntek.....

	Az utolsó 24 óra adatai					
	Csapadék (mm)		Hőmérsékleti szélsőségek			Napsütés (óra) tegnap
			tegnapi nappali max.	éjszakai min.	min. 5 cm-en	
Mosonmagyaróvár	.		10	4	3	6
12822 Győr	ny	▽	11	4	4	5
825 Pápa	ny	▽	10	3	3	2
805 Sopron	ny	▽	9	3	2	1
812 Szombathely	5		9	2	2	1
910 Szentgotthárd	15	▽ =	9	1	0	0
915 Zalaegerszeg	17		10	1	0	
Lenti	6		10	2	1	
925 Nagykanizsa	9	*	12	1	0	5
920 Keszthely	12	*	10	2	2	5
Tihany	1		10	3	3	
935 Siófok	1		10	4	3	7
942 Pécs	11		11	2	2	4
Misinatető (534 m)	6	*	9	-1	-2	3
Siklós	15		12	3	3	
Farkasgyepű (400 m)	14	*	10	0	-1	
Veszprém	1	*	10	1	1	
Tatabánya			10	3	3	
843 Budapest (Lőrinc)	.		11	5	4	5
840 Budapest OMI	ny	▽	12	6	4	7
Budapest (Szabadságh. 474 m)	ny	*	10	2	2	7
Martonvásár	ny	,	11	4	4	5
Székesfehérvár	ny		11	3	3	
Dunaújváros	1		12	6	4	
Szekszárd	1		14	4	3	
Mohács	11		12	5	4	
960 Baja	14		12	4	4	5
Kalocsa	3		12	3	3	
Cegléd	.		13	3	2	
860 Szolnok	ny		13	3	1	5
970 Kecskemét	ny	,	12	3	1	4
Kiskunfélegyháza	2		12	4	2	
982 Szeged	2	▽	11	6	5	3
Mezőhegyes	2		12	4	1	3
Orosháza	ny		12	4	4	6
990 Békéscsaba	ny		12	3	0	4
Túrkeve	ny		12	2	0	4
Berettyóújfalu	ny	⌓	11	2	0	
992 Debrecen	.	=	11	0	-2	6
892 Nyíregyháza	.	=	11	0	-3	3
Kisvárda	.	⌴	11	-1	-3	4
Mátészalka	.		11	-1	-1	
Tiszabecs	.		12	0	-2	
Vác	.		11	4	1	
Gödöllő	.		11	4	3	7
Lőrinci	-					
Gyöngyös	.		13	1	-2	7
Balassagyarmat	ny		10	1	-3	
755 Salgótarján	.		10	1	-2	
Galyatető (932 m)	1	*	6	-2	-	
851 Kékestető (1000 m)	ny	*	5	-2	-3	7
Kompolt	.		12	2	-2	6
Eger	ny	,	12	-1	-7	6
Putnok	.		13	-2	-4	
Lillafüred	.		11	-1	-3	
772 Miskolc	.	=	14	-2	-3	6
Füged	.	⌴	13	-2	-5	
Sárospatak	-					

24 órai csapadék mm		
Rajka	.	
Kapuvár	.	
Bábolna	.	
Komárom	.	
Káld	8	
Sopronhorp.	1	
Körmend	5	
Letenye	7	*
Sümeg	24	
Zirc	8	*
Kisbér	1	
Mór	ny	
Alcsút	ny	
Esztergom	.	
Dobogókő	ny	
Fonyód	5	
Tab	2	
Sárbogárd	.	
Lengyel	4	
Nagykónyi	1	,
Marcali	-	
Somogyszob	11	*
Kaposvár	7	*
Barcs	6	
Szigetvár	7	
Bácsalmás	7	
Kiskunhalas	5	
Izsák	ny	
Kunsztmiklós	-	
Örkény	ny	
Nagykáta	ny	,
Jászapáti	.	
Tiszakécske	1	
Monor	.	
Kistelek	ny	
Makó	3	
Szentes	ny	
Szarvas	ny	,
Szeghalom	ny	
Körösszakál	.	
Tiszaroff	.	
Poroszló	.	
Karcag	-	
Hortobágy	-	
Polgár	.	
Hajdúdorog	.	
Nyírlugos	.	
Csenger	.	
Vásárosnamény	.	
Záhony	.	
Kisvárda	.	
Romhány	ny	,
Borsodnádasd	.	⌴
Jósvafő	.	
Szendrőlád	.	
Hidasnémeti	.	
Tokaj	ny	
Szentendre		

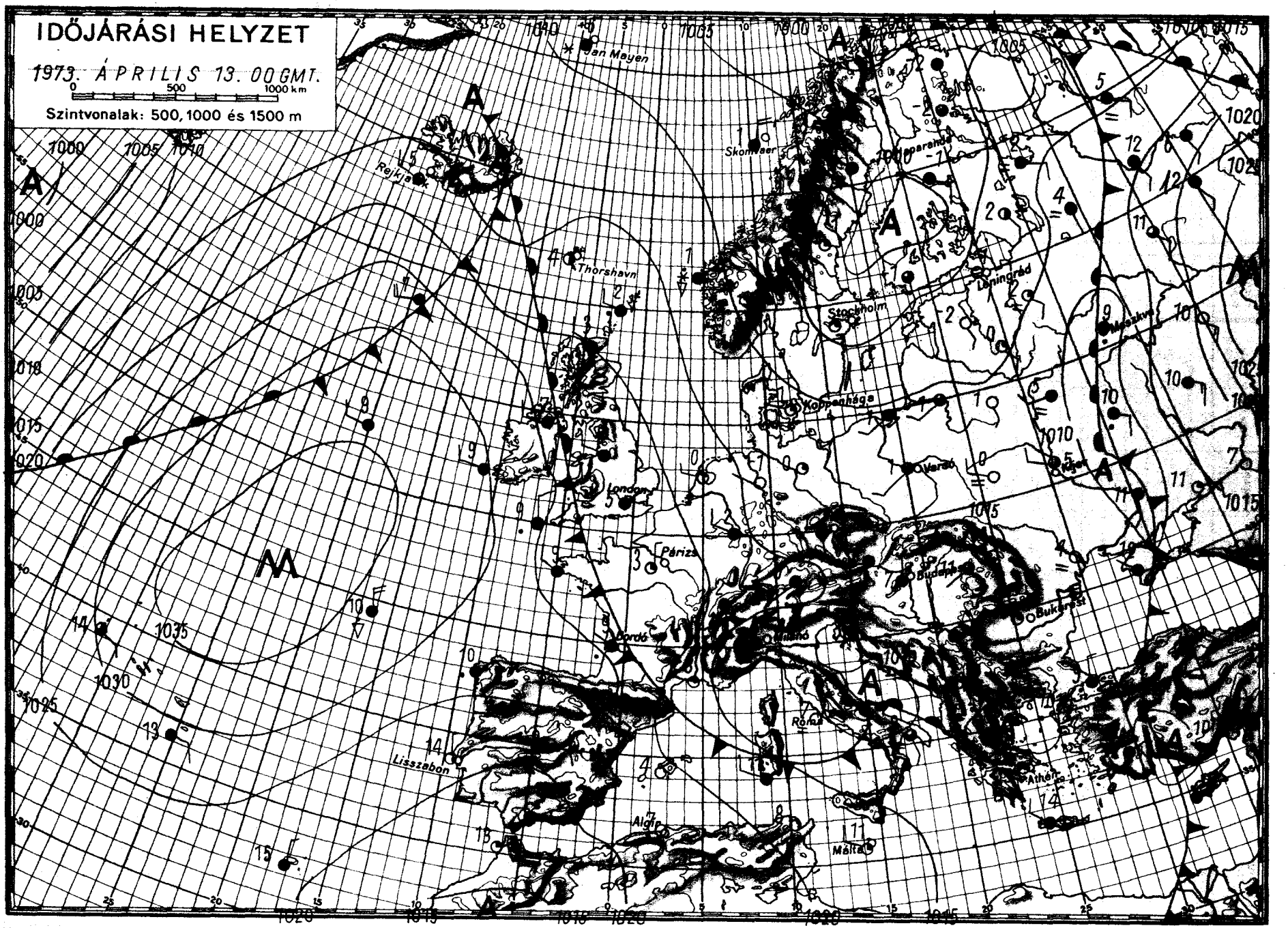
IDŐJÁRÁSI HELYZET
1973. ÁPRILIS 13. 00 GMT.
0 500 1000 km
Szintvonalak: 500, 1000 és 1500 m
Jan Mayen
Skomvaer
Rejkjavik
Thorshavn
Stockholm
Leningrád
Koppenhága
Verelső
London
Párizs
Budapest
Bukarest
Lisszabon
Algír
Málta
Athén
Róma

IDŐJÁRÁSI NAPIJELENTÉS

ЕЖЕДНЕВНЫЙ МЕТЕОРОЛОГИЧЕСКИЙ БЮЛЛЕТЕНЬ • DAILY WEATHER REPORT
BULLETIN QUOTIDIEN DE TEMPS • TÄGLICHER WETTERBERICHT

KIADJA: ORSZÁGOS METEOROLÓGIAI SZOLGÁLAT
Készíti: Központi Előrejelző Intézet Előrejelző Osztálya — Megrendelhető: Budapest, II., Kitaibel Pál u. 1.
Telefon: 353-500, Előrejelző Osztály: 150-410 — Megjelenik naponként — Évi előfizetési díja: 720,— Ft
Kiadásért felel: az OMSZ elnöke — Szerkesztésért felel: a KEI igazgatója

86. évfolyam 104. szám + Budapest + 1973. április 14. szombat

Az időjárási helyzet ma reggel és a várható időjárás:

Nyugat- és Közép-Európában, valamint a Balkán-félszigeten a sarkvidéki eredetü hideg levegő hatására folytatódik a szokatlanul hideg idő. Pénteken a legmagasabb nappali hőmérséklet ezeken a területeken 3, 9, sőt néhány helyen 12 fokkal volt alacsonyabb az elmult 10 év átlagánál. Ma reggel az Alpok keleti vidékén, a Kárpát-medencében és a Balkán-félszigeten erősen felhős volt az ég, többfelé esett az eső, az Alpokban és a Kárpát-medencében helyenként havazott. Európának az Alpoktól és a Kárpátoktól északra fekvő részein kevesebb a felhő, jórészt száraz az idő.

Hazánkban pénteken borult, az évszakhoz képest hideg idő volt. Országszerte esett az eső, a Dunántul nyugati felén és a hegyeken havazott. A lehullott csapadék mennyisége a Dunántul északi részén, a Duna-Tisza közén és a Tiszántulon többfelé elérte a 15, 20, néhány helyen a 25, 30 mm-t, sőt Lillafüreden 34, Dobogókőn 45 mm-t mértek. A hőmérséklet napközben a Tiszántulon 10, 15, máshol 3 és 9 fokig emelkedett. Szombat hajnalra 0 és 6 fokig hült le a levegő. Ma délelőtt borult maradt az ég, többfelé esett az eső, havaseső, a nyugati, északnyugati megyékben havazott. Több helyen megerősödött az északi, északnyugati szél. A legerősebb széllökést, 80 km/óra sebességü északnyugati szelet Pápáról és Szombathelyről jelentették. A hőmérséklet 11 órakor a Dunántul nyugati részén 0 és 2, máshol 3 és 6 fok között váltakozott.

Ma 12 órakor Budapesten a hőmérséklet 4 fok, a tengerszintre átszámitott légnyomás 760 mm, mérsékleten emelkedik.

Várható időjárás vasárnap estig:

Szombaton borult idő, sokfelé eső, havaseső, elsősorban nyugaton havazás. Vasárnap időnként kissé felszakadozó felhőzet, már kevesebb helyen eső, havaseső, havazás. Többfelé erős, viharos lökésekkel kisért szél, többnyire északnyugati, északi irányból. Hideg marad az idő.

Várható legalacsonyabb éjszakai hőmérséklet: -1, +4,
legmagasabb nappali hőmérséklet vasárnap: 4, 9 fok között.

Vadkerti Ferenc s.k.

A hőmérséklet napi középértéke és eltérése a 100 évi átlagtól /Budapesten/:

1973. VI. 13.: 5,1 C° -5,5 C°

1871 óta ezen a napon Budapesten előfordult:

legmagasabb hőmérséklet 25,6 C° /1939/,
legalacsonyabb hőmérséklet -2,2 C° /1913/.

73.0321.

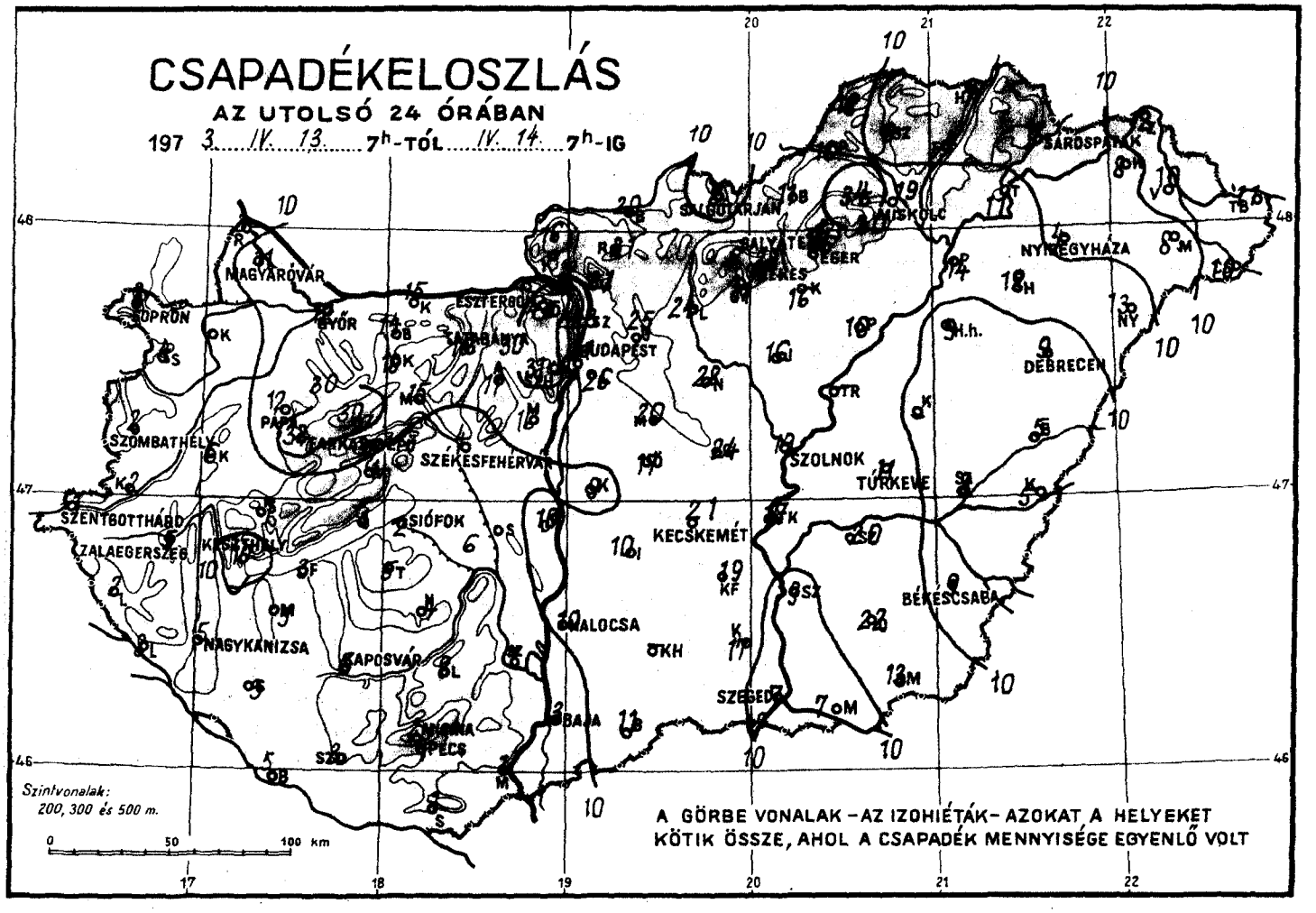
CSAPADÉKELOSZLÁS
AZ UTOLSÓ 24 ÓRÁBAN
197 3. IV. 13. 7h-TÓL IV. 14. 7h-IG
SOPRON
MAGYARÓVÁR
GYŐR
ESZTERGOM
BUDAPEST
SZOMBATHELY
PAPA
SZÉKESFEHÉRVÁR
SZENTGOTTHÁRD
SIÓFOK
ZALAEGERSZEG
NAGYKANIZSA
KAPOSVÁR
PÉCS
BAJA
KECSKEMÉT
SZOLNOK
TÚRKEVE
DEBRECEN
NYÍREGYHÁZA
SÁROSPATAK
MISKOLC
SALGÓTARJÁN
BÉKÉSCSABA
SZEGED
Szintvonalak:
200, 300 és 500 m.
0 50 100 km
A GÖRBE VONALAK – AZ IZOHIÉTÁK – AZOKAT A HELYEKET
KÖTIK ÖSSZE, AHOL A CSAPADÉK MENNYISÉGE EGYENLŐ VOLT

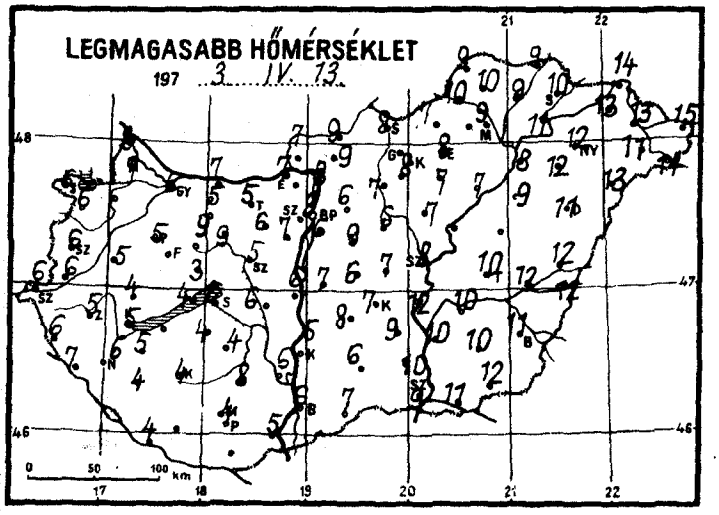
LEGMAGASABB HŐMÉRSÉKLET
197 3. IV. 13.

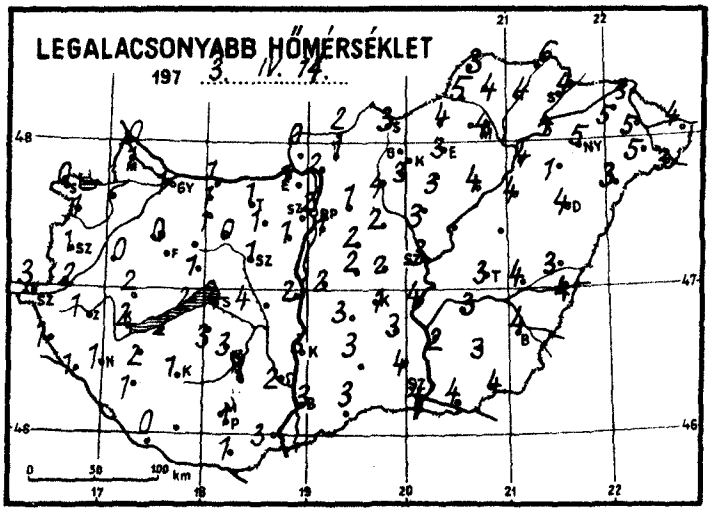
LEGALACSONYABB HŐMÉRSÉKLET
197 3. IV. 14.

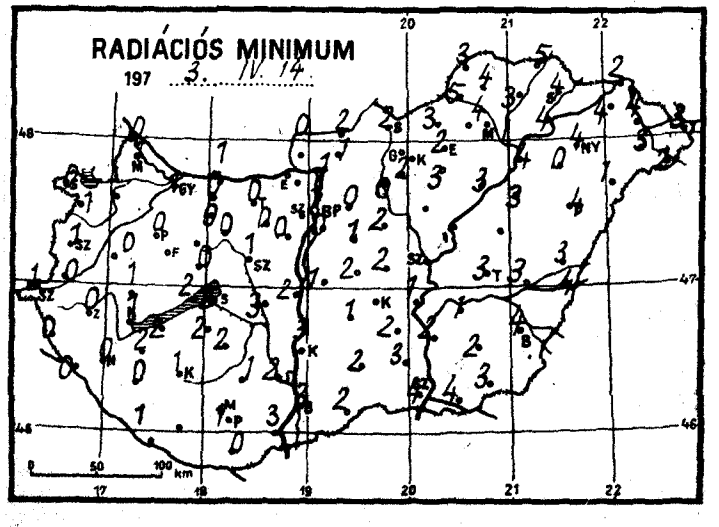
RADIÁCIÓS MINIMUM
197 3. IV. 14.

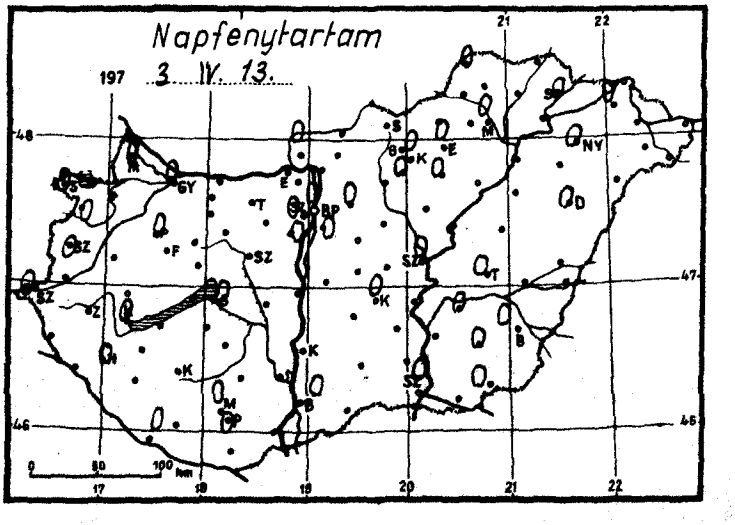
Napfénytartam
197 3 IV. 13.

1973. április hó, 14. nap szombat

	Az utolsó 24 óra adatai						24 órai csapadék mm		
	Csapadék (mm)		Hőmérsékleti szélsőségek: tegnapi nappali max.	éjszakai min.	min. 5 cm-en	Napsütés (óra) tegnap			
Mosonmagyaróvár	11	*	7	1	1	0	Rajka	3	*
12822 Győr	12	∇ *	6	1	1	0	Kapuvár	–	
825 Pápa	12	*	5	0	0	0	Bábolna	14	∇
805 Sopron	8	* *	6	0	0	0	Komárom	15	*
812 Szombathely	2	∇	6	1	1	0	Káld	6	*
910 Szentgotthárd	1	∇	6	3	1	0	Sopronhorp.	4	*
915 Zalaegerszeg	5	∇ *	5	1	0		Körmend	2	*
Lenti	2		6	1	0		Letenye	8	*
925 Nagykanizsa	5	*	6	1	0	0	Sümeg	7	*
920 Keszthely	10	*	5	2	1	0	Ziro	30	*
Tihany	1		4	2	2		Kisbér	18	*
935 Siófok	2		6	4	3	0	Mór	15	*
942 Pécs	1	*	4	1	1	0	Alcsút	11	*
Misinatető (534 m)	2	*	0	-1	-1	0	Esztergom	–	≡
Siklós	1	*	–	1	0		Dobogókő	45	*
Farkasgyepű (400 m)	32	*	4	-1	-2		Fonyód	3	
Veszprém	1	*	3	1	0		Tab	5	
Tatabánya	16	*	5	1	0		N. Iparműgép.	6	
843 Budapest (Lőrinc)	26	*	6	1	0	0	Lengyel	8	*
840 Budapest OMI	21	*	8	2	1	0	Nagykónyi	4	
Budapest (Szabadságh.,474 m)	31 ≡	*	3	0	0	0	Marcali	5	*
Martonvásár	16	*	7	1	0	0	Somogyszob	3	*
Székesfehérvár	4		5	2	1		Kaposvár	6	*
Dunaújváros	10		6	2	2		Hőmérsz+gy.	5	*
Szekszárd	7		6	2	2		Szigetvár	3	
Mohács	1		5	3	3		Bácsalmás	11	
960 Baja	9	*	6	3	3	0	Kiskunhalas	–	
Kalocsa	10		5	3	3		Izsák	10	
Ceglédi	24		7	2	2		Kunsztmiklós	9	∇
860 Szolnok	19 ≡	∇	8	3	2	0	Örkény	17	
970 Kecskemét	21 ≡		7	1	–	0	Nagykáta	28	
Kiskunfélegyháza	19		9	3	2		Jászapáti	16	
982 Szeged	7	∇	9	4	4	0	Tiszakécske	17	
Mezőhegyes	13	∇	12	4	3	0	Monor	20	
Orosháza	22	∇	10	3	2	0	Kistelek	17	∇
990 Békéscsaba	9	∇	11	4	4	0	Makó	7	
Túrkeve	11		10	3	3	0	Szentes	9	
Berettyóújfalu	5		12	3	3		Szarvas	20	∇
962 Debrecen	9		11	4	4	0	Szeghalom	8	
892 Nyíregyháza	4		12	5	4	0	Körösszakál	5	
Kisvárda	8		10	5	4	0	Tiszaroff	–	
Mátészalka	8		11	5	3		Poroszló	10	
Tiszabecs	11		15	4	3		Karcag	–	
Vác	21=		8	2	1		Hortobágy	9	
Gödöllő	25=		6	1	0	0	Polgár	14	
Lőrinci	24=		7	4	0		Hajdúdorog	18	
Gyöngyös	11		8	3	2	0	Nyírlugos	13	
Balassagyarmat	20		9	2	2		Pédagóg	10	∇
755 Salgótarján	8		8	3	2		Vásárosnamény	10	
Galyatető (932 m)	–						Záhony	12	
851 Kékestető (1000 m)	28	*	0	-2	-2	0	Vm. Szakkola	16	*
Kompolt	16		7	3	3	0	Romhány	21	
Eger	15		8	3	2	0	Borsodnádasd	11	*
Putnok	16		10	5	5		Jósvafő	18	
Lillafüred	34		6	4	3		Szendrőlád	9	
772 Miskolc	19	*	9	4	4	0	Hidasnémeti	7	
Fügöd	4		9	4	3		Tokaj	11	
Sárospatak	7		10	4	4	0	Szentendre	23	*

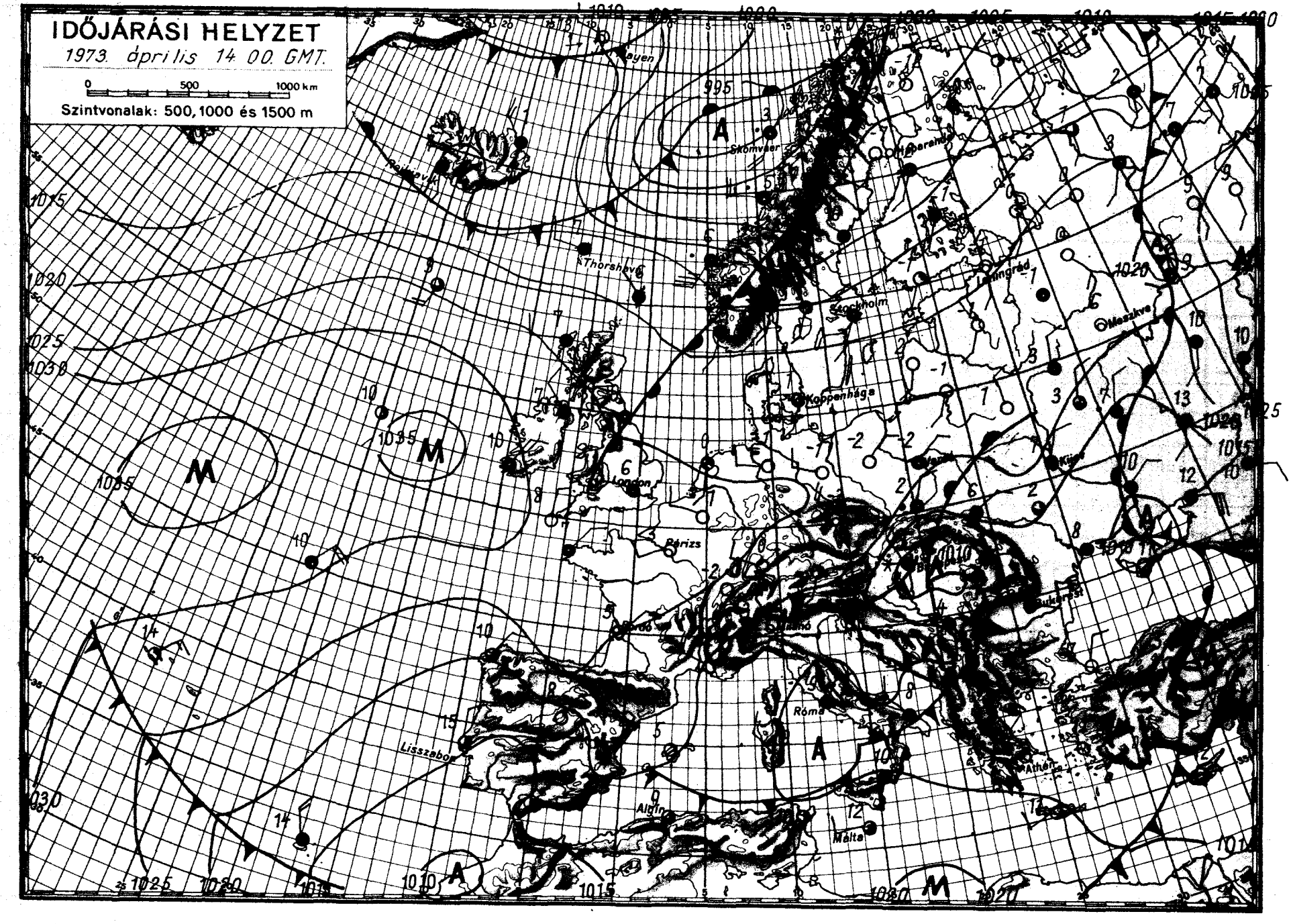
IDŐJÁRÁSI HELYZET
1973. április 14. 00. GMT.
0 500 1000 km
Szintvonalak: 500, 1000 és 1500 m
Thorshavn
Skómvaer
Leningrád
Moszkva
Stockholm
Koppenhága
London
Párizs
Bukarest
Róma
Athén
Málta
Algír
Lisszabon

IDŐJÁRÁSI NAPIJELENTÉS

ЕЖЕДНЕВНЫЙ МЕТЕОРОЛОГИЧЕСКИЙ БЮЛЛЕТЕНЬ • DAILY WEATHER REPORT
BULLETIN QUOTIDIEN DE TEMPS • TÄGLICHER WETTERBERICHT

KIADJA: ORSZÁGOS METEOROLÓGIAI SZOLGÁLAT
Készíti: Központi Előrejelző Intézet Előrejelző Osztálya — Megrendelhető: Budapest, II., Kitaibel Pál u. 1.
Telefon: 353-500, Előrejelző Osztály: 150-410 — Megjelenik naponként — Évi előfizetési díja: 720,— Ft
Kiadásért felel: az OMSZ elnöke — Szerkesztésért felel: a KEI igazgatója

86. évfolyam 105. szám + Budapest + 1973. április 15.vasárna

Az időjárási helyzet ma reggel és a várható időjárás:

A sarkvidéki eredetü levegő utolsó hulláma vasárnap reggelre nagyrészt elhagyta a Kárpát-medencét és a Balkán-félsziget fölé helyeződött át. Ennek következtében a felhőzet felszakadozott, az esők megszüntek, de a felmelegedés még nem erősödött lényegesen. Az enyhülést majd a nyugat felől közeledő, 8-10 fokkal magasabb hőmérsékletü levegő hozza meg. Ennek mozgása viszonylag lassú, csak a következő 36 óra második felében jut el Közép-Európáig.

Hazánkban szombaton borult, hideg idő volt. Sokfelé esett az eső, havas eső, hó. A ma reggel 7 óráig lehullott csapadék mennyisége a Duna vonalától keletre mindenütt 7 mm alatt maradt. A Dunántúlon általában 4, 9, a délnyugati megyékben 9, 14 mm között volt, de Somogyszobról és Zalaegerszegről 16, Letenyéről 21 mm-t jelentettek. A legmagasabb hőmérséklet az ország legnagyobb részén 1, 6 fok között volt, a Tiszántúlról 7, 9 fok közötti maximumhőmérsékleteket jelentettek. Ma hajnalra -2, +5 fokig hült le a levegő. Délelőtt az ország legnagyobb része felett felszakadozott a felhőzet, csak a délkeleti határ mentén esett néhány helyen az eső. A hőmérséklet 11 órakor 4, 9 fok között volt.

Ma 12 órakor Budapesten a hőmérséklet 10 fok, a tengerszintre átszámitott légnyomás 762 mm, gyengén süllyed.

Várható időjárás hétfő estig:

Időnként felszakadozó felhőzet, főként vasárnap szórványos esőkkel, a magasabb fekvésü helyeken havas esővel, havazással.
Vasárnap mérsékelt, időnként élénk északi, északkeleti, hétfőre keletire forduló szél.
Az évszakhoz képest hideg marad az idő.
Várható legalacsonyabb éjszakai hőmérséklet: -1, +4,
legmagasabb nappali hőmérséklet hétfőn: 7, 12 fok között.

Bóna Márta s.k.

A hőmérséklet napi középértéke és eltérése a 100 évi átlagtól /Budapesten/:

1973. IV. 14.:	4,3 C°	-6,8 C°

1871 óta ezen a napon Budapesten előfordult:

legmagasabb hőmérséklet	26,6 C° /1939/,
legalacsonyabb hőmérséklet	-4,6 C° /1912/.

73.0327.

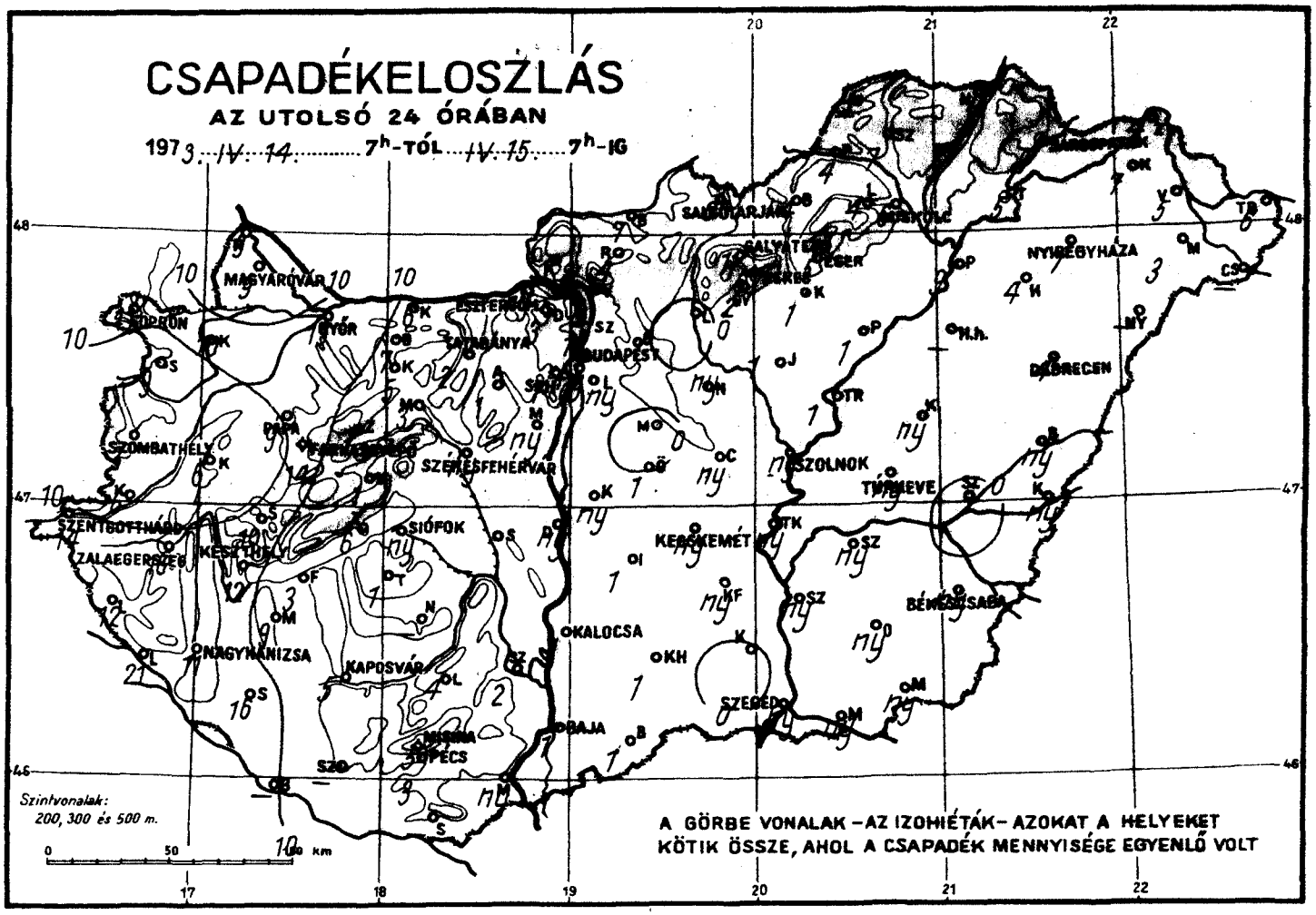
CSAPADÉKELOSZLÁS
AZ UTOLSÓ 24 ÓRÁBAN
1973. IV. 14. 7h-TÓL IV. 15. 7h-IG
MAGYARÓVÁR
SOPRON
GYŐR
SZOMBATHELY
SZÉKESFEHÉRVÁR
BUDAPEST
SIÓFOK
KESZTHELY
ZALAEGERSZEG
NAGYKANIZSA
KAPOSVÁR
PÉCS
SZEGED
BAJA
KECSKEMÉT
OKALOCSA
SZOLNOK
TÖRÖKSZENTMIKLÓS
BÉKÉSCSABA
DEBRECEN
NYÍREGYHÁZA
SALGÓTARJÁN
MISKOLC
Szintvonalak:
200, 300 és 500 m.
A GÖRBE VONALAK – AZ IZOHIÉTÁK – AZOKAT A HELYEKET
KÖTIK ÖSSZE, AHOL A CSAPADÉK MENNYISÉGE EGYENLŐ VOLT

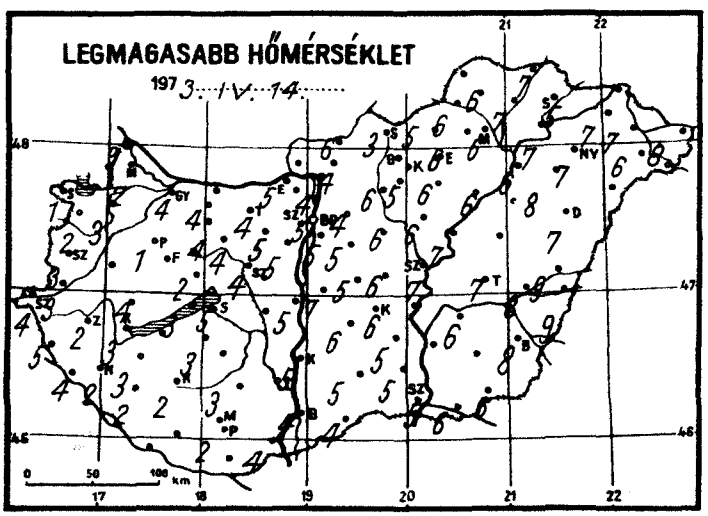
LEGMAGASABB HŐMÉRSÉKLET
1973. IV. 14.

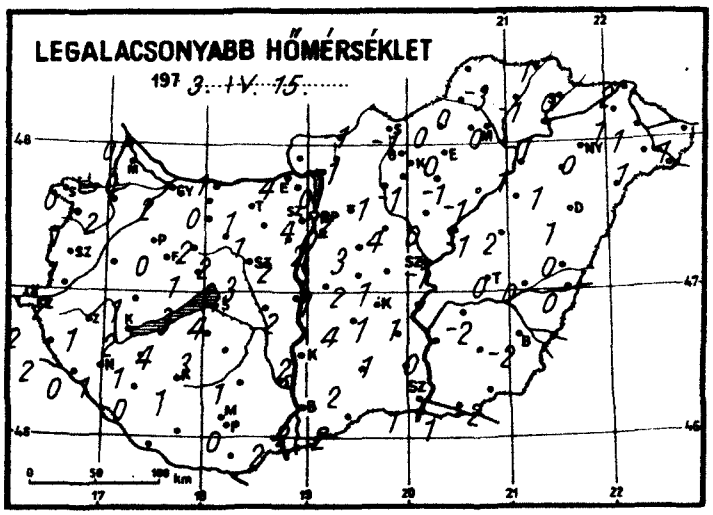
LEGALACSONYABB HŐMÉRSÉKLET
1973. IV. 15.

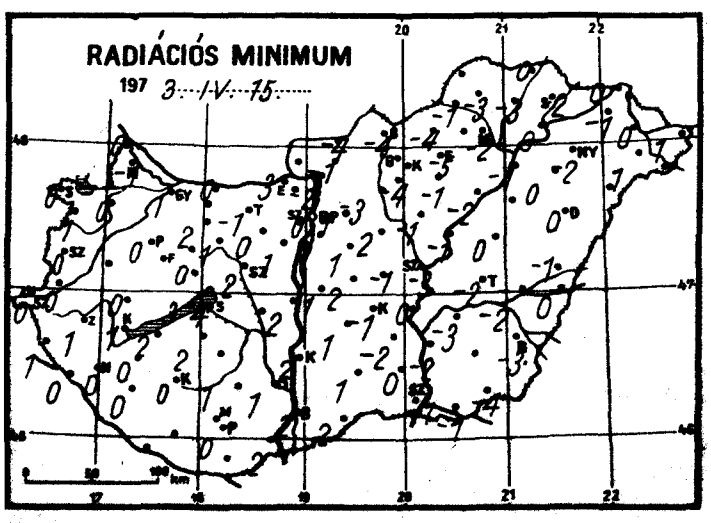
RADIÁCIÓS MINIMUM
1973. IV. 15.

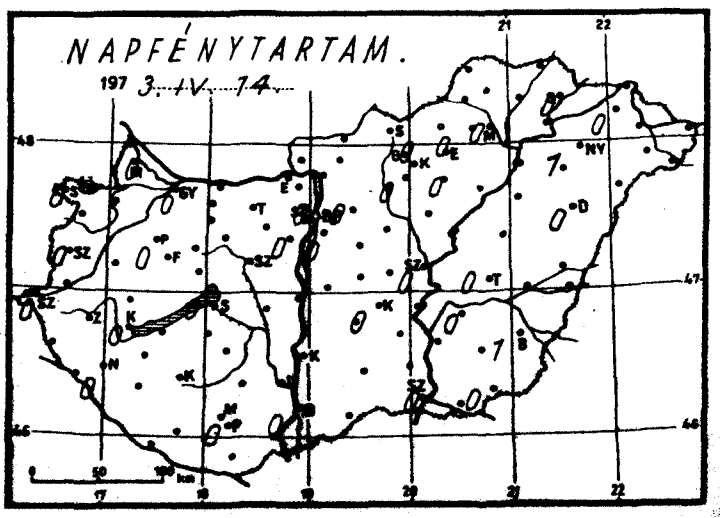
NAPFÉNYTARTAM.
1973. IV. 14.

1973...április..... hó,
15..... napvasárnap.....

	Az utolsó 24 óra adatai						24 órai csapadék mm		
	Csapadék (mm)		Hőmérsékleti szélsőségek			Napsütés (óra) tegnap			
			tegnapi napgeli max.	éjszakai min.	min. 5 cm-en				
Mosonmagyaróvár	9	*	2	0	-1	0	Rajka	9	*
12822 Győr	13	=	4	2	1	0	Kapuvár	ny	*
825 Pápa	9	*	1	0	0	0	Bábolna	7	
805 Sopron	11	*	1	0	0	0	Komárom	6	*
812 Szombathely	3	*	3	1	0	0	Káld	6	
910 Szentgotthárd	14	*	4	2	0	0	Sopronhorp.	9	*
915 Zalaegerszeg	16	*	2	1	1		Körmend	6	*
Lenti	12	*	5	2	1		Letenye	21	*
925 Nagykanizsa	11	*	2	1	0	0	Sümeg	10	
920 Keszthely	12	*	3	2	1	0	Zirc	1	*
Tihany	6		3	3	3		Kisbér	5	≡
935 Siófok	ny		5	4	4	0	Mór	3	*
942 Pécs	3	*	2	0	0	0	Alcsút	1	*
Misinatető (534 m)	5	*	-1	-1	-1		Esztergom	ny	
Siklós	-						Dobogókő	3	*
Farkasgyepű (400 m)	14	*	2	-1	-2		Fonyód	3	
Veszprém	1	*	2	1	0		Tab	1	
Tatabánya	2	,	4	1	-1		Nhőtorgép.	-	
843 Budapest (Lőrinc)	ny	=	5	2	0	0	Lengyel	4	
840 Budapest OMI	ny		5	4	0	0	Nagykónyi	-	
Budapest (Szabadságh. 474 m)	1	,	1	0	0	0	Marcali	9	*
Martonvásár	ny	,	5	2	1	0	Somogyszob	16	*
Székesfehérvár	ny	∩	4	3	2		Kaposvár	5	*
Dunaújváros	ny	,	5	2	2		Hőmérsztgy.	-	
Szekszárd	2		-	-	1		Szigetvár	-	
Mohács	ny		4	2	2		Bácsalmás	1	,
960 Baja	1		4	2	2	0	Kiskunhalas	1	
Kalocsa	1		5	2	2		Izsák	1	
Cegléd	ny	≡	6	1	-1		Kunsztmiklós	ny	≡
860 Szolnok	ny	≡	7	-1	-3	0	Örkény	1	≡
970 Kecskemét	ny	≡	6	1	-1	0	Nagykáta	ny	,
Kiskunfélegyháza	ny		5	1	-2		Jászapáti	1	
982 Szeged	ny	≡	5	1	-1	0	Tiszakécske	ny	
Mezőhegyes	ny	▽	6	-2	-4	0	Monor	.	
Orosháza	ny		6	0	-4	0	Kistelek	.	
990 Békéscsaba	ny	⊏	8	-2	-3	1	Makó	ny	,
Túrkeve	ny		7	0	-2	0	Szentes	ny	
Berettyóújfalu	ny	∩	9	0	-1		Szarvas	ny	
8882 Debrecen	4	▽	7	1	0	0	Szeghalom	.	
892 Nyíregyháza	7	=	7	0	-2	1	Körösnagykál	ny	
Kisvárda	7		7	1	-1	0	Tiszaroff	1	
Mátészalka	3		6	1	1		Poroszló	1	,
Tiszabecs	6	*	8	1	-1		Karcag	ny	,
Vác	1	∩	4	0	-2		Hortobágy	-	
Gödöllő	1		4	2	1	0	Polgár	9	▲
Lőrinci	.	⊔	6	-1	-3		Hajdúdorog	5	
Gyöngyös	2		5	-1	-4	0	Nyírlugos	-	
Balassagyarmat	7	⊔	6	-1	-4		Lőrincgr.	-	
755 Salgótarján	6		3	-1	-4		Vásárosnamény	5	
Galyatető (932 m)	1	*	1	-5	-		Záhony	4	
851 Kékestető (1000 m)	6	*	-1	-3	-4	0	Vámőrisk.kola	-	
Kompolt	1	,	6	-1	-1	0	Romhány	4	
Eger	5		6	0	-5	0	Borsodnádasd	4	*
Putnok	4	≡	6	0	-1		Jósvafő	-	
Lillafüred	4		4	-1	-2		Szendrőlád	7	▲
772 Miskolc	6	≡	6	0	-2	0	Hidasnémeti	7	
Füzéd	3	⊔	7	-1	-3		Telkj	5	
Sárospatak	8		5	0	-2	0	Szentendre	1	,

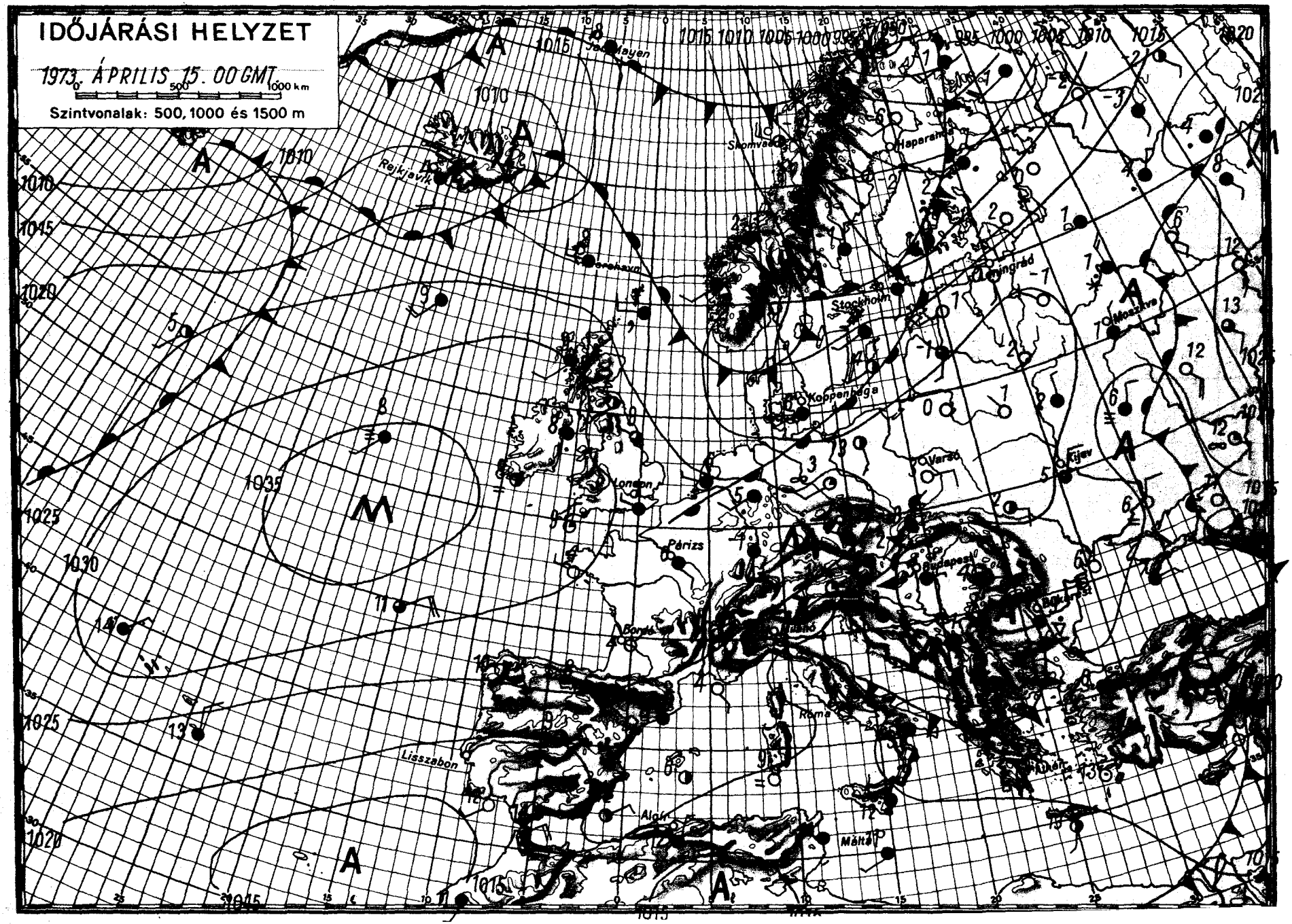
IDŐJÁRÁSI HELYZET
1973. ÁPRILIS 15. 00 GMT
0 500 1000 km
Szintvonalak: 500, 1000 és 1500 m
Jan Mayen
Skomvaer
Haparanda
Rejkjavik
Grenaavn
Stockholm
Leningrád
Moszkva
Koppenhága
London
Párizs
Varsó
Kijev
Budapest
Bécs
Roma
Lisszabon
Algír
Málta
1035
1030
1025
1020
1015
1010

IDŐJÁRÁSI NAPIJELENTÉS

ЕЖЕДНЕВНЫЙ МЕТЕОРОЛОГИЧЕСКИЙ БЮЛЛЕТЕНЬ • DAILY WEATHER REPORT
BULLETIN QUOTIDIEN DE TEMPS • TÄGLICHER WETTERBERICHT

KIADJA: ORSZÁGOS METEOROLÓGIAI SZOLGÁLAT
Készíti: Központi Előrejelző Intézet Előrejelző Osztálya — Megrendelhető: Budapest, II., Kitaibel Pál u. 1.
Telefon: 353-500, Előrejelző Osztály: 150-410 — Megjelenik naponként — Évi előfizetési díja: 720,— Ft
Kiadásért felel: az OMSZ elnöke — Szerkesztésért felel: a KEI igazgatója

86. évfolyam 106. szám + Budapest + 1973. április 16. hétfő

Az időjárási helyzet ma reggel és a várható időjárás:

A Kárpát-medencében az elmúlt napok csapadékos, az évszakhoz képest hideg időjárását kialakitó alacsony nyomású légköri képződmény hatása csak lassan gyengül és helyeződik át a Balkán-félsziget térsége fölé. Ma reggel a Kárpát-medence nyugati felén és a Balkán-félszigeten erősen felhős volt az ég, többfelé esett az eső. Kevesebb a felhő, szárazabb az idő Nyugat- és Közép-Európa egy részén. A középpontjával a Norvég-tenger környékén elhelyezkedő ciklon meleg frontja Európa nyugati partvidékén szórványos esőket okoz.

Hazánkban vasárnap a főváros környékén és a Dunántúlon 1, 6 órára sütött ki a nap. Az ország többi részén borult maradt az ég. Az ország nagy részén volt ujabb eső, záporeső. A lehullott csapadék mennyisége általában csapadéknyom és 11 mm között váltakozott, de helyenként 12, 18 mm között volt, sőt Tabon 23, Zircen 24, Farkasgyepün 27 mm-t mértek. A hőmérséklet napközben 6, 12 fokig emelkedett. Hétfő hajnalra szeszélyes területi eloszlásban 0, 7 fokig hült le a levegő. Ma délelőtt felhős vagy erősen felhős idő volt. Néhány helyről kisebb esőt jelentettek. A hőmérséklet 11 órakor az ország területén 7, 14 fok között váltakozott.

Ma 12 órakor Budapesten a hőmérséklet 12 fok, a tengerszintre átszámitott légnyomás 764 mm, gyengén emelkedik.

Várható időjárás kedd estig:
Változóan felhős idő, szórványosan előforduló esővel.
Mérsékelt, időnként élénk, egy-két helyen erős északi, északkeleti szél.
A nappali felmelegedés kissé erősödik.
Várható legalacsonyabb éjszakai hőmérséklet: 0, 5 fok között,
helyenként talajmenti fagy,
legmagasabb nappali hőmérséklet kedden: 11, 16 fok között.

Vadkerti Ferenc s.k.

TÁVOLABBI KILÁTÁSOK PÉNTEK REGGELIG:
Felhőátvonulások, futó esőkkel, időnként élénk nyugati szél.
Legalacsonyabb hajnali hőmérsékletek +1, +7 fok között.
Legmagasabb nappali hőmérsékletek 11, 17 fok között.
Jelentős mennyiségü /legalább 5 mm/ csapadék az ország területének 30 százalékán várható.

TÁVELŐREJELZŐ OSZTÁLY

A hőmérséklet napi középértéke és eltérése a 100 évi átlagtól /Budapesten/

1973. IV. 15.:	7,2 C°	-4,5 C°

1871 óta ezen a napon Budapesten előfordult:

legmagasabb hőmérséklet	25,7 C° /1952/.
legalacsonyabb hőmérséklet	-3,1 C° /1893/.

73.0328.

CSAPADÉKELOSZLÁS

AZ UTOLSÓ 24 ÓRÁBAN

197 3. IV. 15. 7h-TÓL IV. 16. 7h-IG

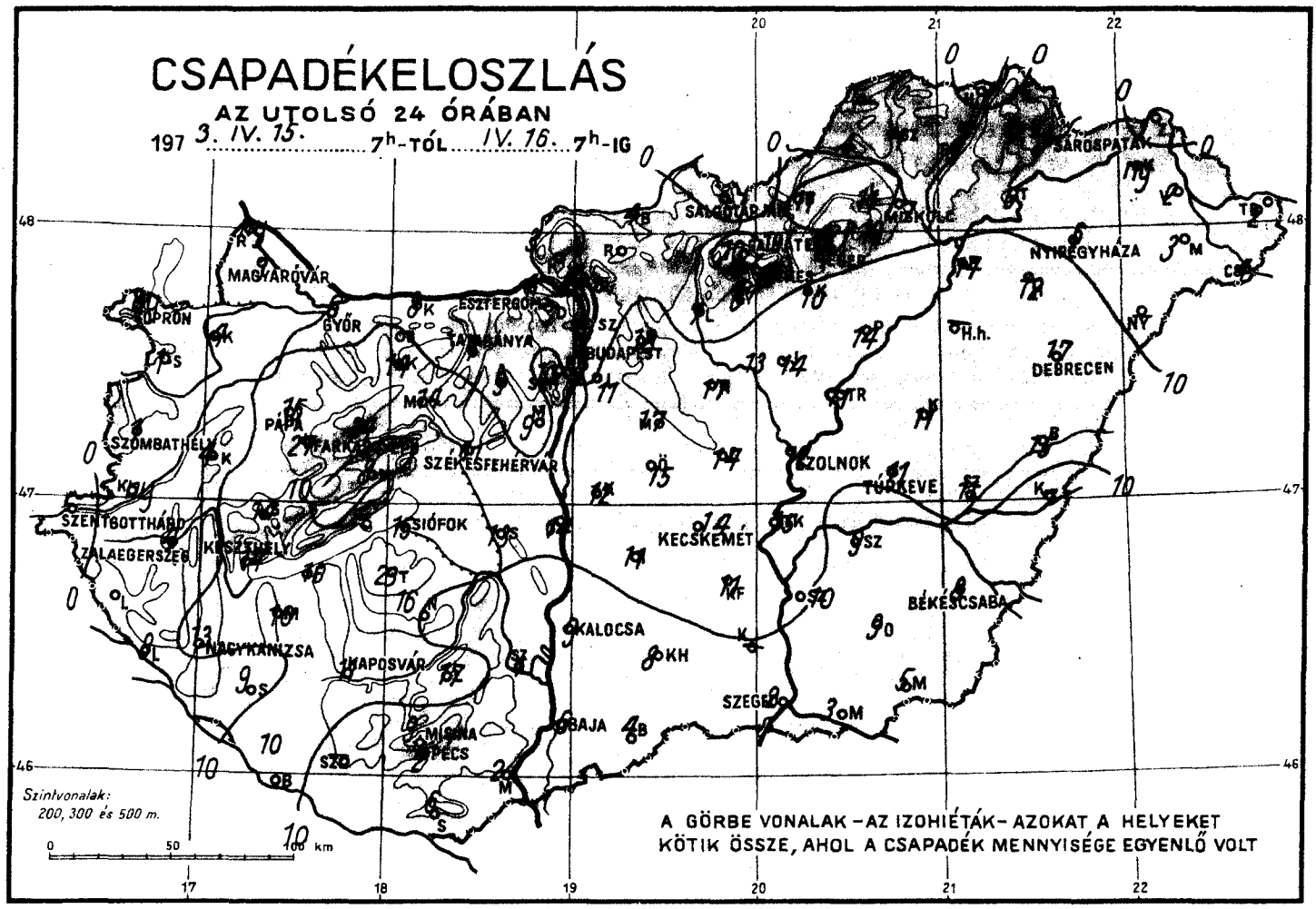

A GÖRBE VONALAK – AZ IZOHIÉTÁK – AZOKAT A HELYEKET KÖTIK ÖSSZE, AHOL A CSAPADÉK MENNYISÉGE EGYENLŐ VOLT

LEGMAGASABB HŐMÉRSÉKLET

197 3. IV. 15.

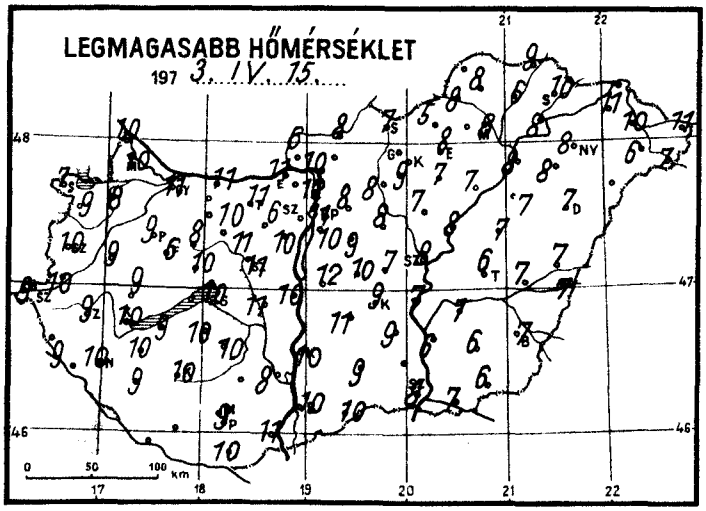

LEGALACSONYABB HŐMÉRSÉKLET

197 3. IV. 16.

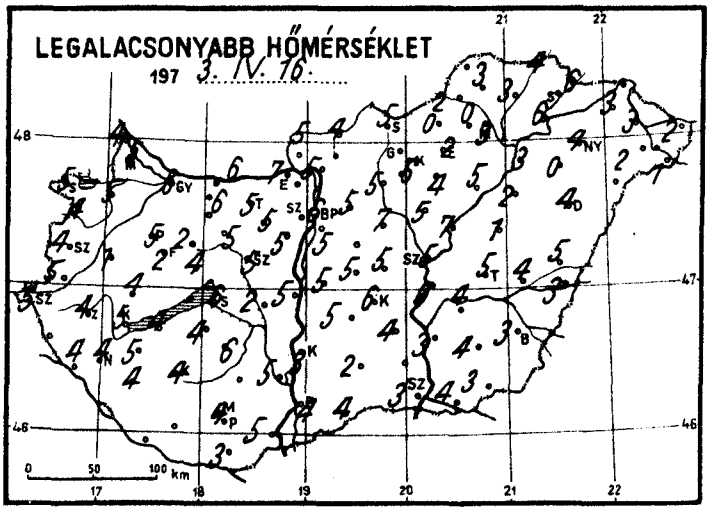

RADIÁCIÓS MINIMUM

197 3. IV. 16.

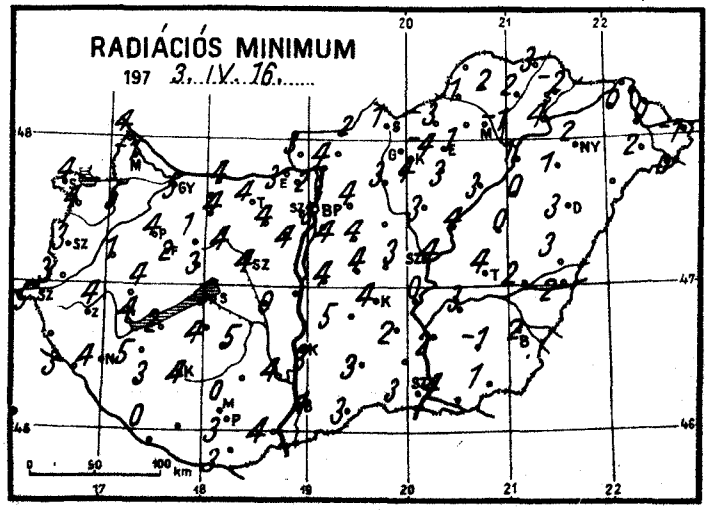

NAPFÉNYTARTAM.

197 3. IV. 15.

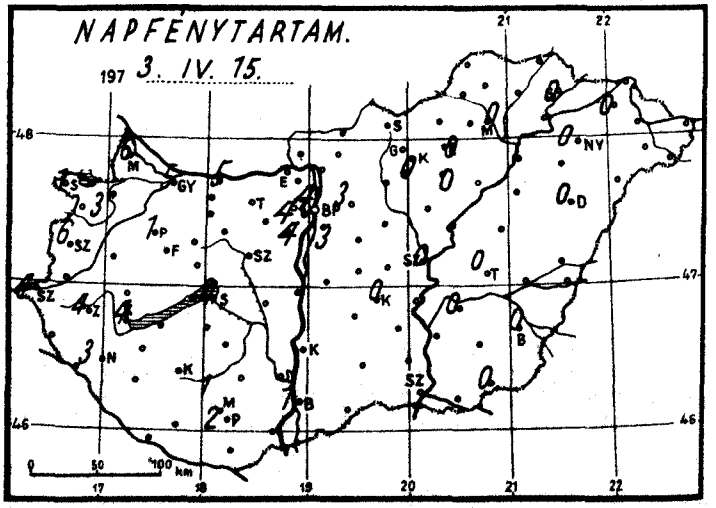

1973. április hó, 16. nap hétfő

	Az utolsó 24 óra adatai					
	Csapadék (mm)		Hőmérsékleti szélsőségek			Napsütés (óra) tegnap
			tegnapi nappali max.	éjszakai min.	min. 5 cm-en	
Mosonmagyaróvár	1	·	10	5	/	6
12822 Győr	6	▽	11	6	5	5
825 Pápa	15		9	5	4	1
805 Sopron	ny		7	5	4	1
812 Szombathely	1		10	4	3	6
910 Szentgotthárd	·		9	5	4	4
915 Zalaegerszeg	4		9	4	4	-
Lenti	2		10	5	3	
925 Nagykanizsa	13		10	4	4	3
920 Keszthely	14		10	5	4	4
Tihany	-					
935 Siófok	15		10	6 ·	5	4
942 Pécs	2		9	4	3	2
Misinatető (534 m)	9		5	1	0	1
Siklós	6		10	3	3	
Farkasgyepű (400 m)	27		6	2	2	
Veszprém	8		10	4	3	
Tatabánya	7	·	11	5	4	
843 Budapest (Lőrinc)	11	▽	10	5	4	3
840 Budapest OMI	9		11	6	5	4
Budapest (Szabadságh., 474 m)	10		7	2	1	4
Martonvásár	9		10	5	4	4
Székesfehérvár	11		11	5	4	
Dunaújváros	14		10	5	4	
Szekszárd	1		8	5	4	
Mohács	2		11	5	4	
960 Baja	6	▽	10	4	1	1
Kalocsa	9		10	3	3	
Cegléd	14		7	5	3	
860 Szolnok	12		8	5	4	0
970 Kecskemét	14		9	6	4	0
Kiskunfélegyháza	11		9	4	2	
982 Szeged	2	▽	8	3	3	0
Mezőhegyes	5		6	3	1	0
Orosháza	9		6	4	-1	0
990 Békéscsaba	8		7	3	2	0
Túrkeve	11		6	5	4	0
Berettyóújfalu	15		7	5	3	
880 Debrecen	17	▽	7	4	3	0
892 Nyíregyháza	6		8	4	2	0
Kisvárda	ny		11	3	0	0
Mátészalka	3		6	2	2	
Tiszabecs	2		11	2	-1	
Vác	8		10	5	4	
Gödöllő	18		8	5	4	3
Lőrinci	7		8	5	3	
Gyöngyös	6		9	6	4	0
Balassagyarmat	4		8	4	2	
755 Salgótarján	·		7	5	1	
Galyatető (932 m)	10	*	-1	-4		
851 Kékestető (1000 m)	7	*	0	-3	-4	0
Kompolt	10		7	4	3	0
Eger	7		8	2	1	0
Putnok	4		8	2	1	
Lillafüred	11		3	0	-2	
772 Miskolc	7		8	3	-1	0
Fügöd	9		6	3	2	
Sárospatak	1		10	6	-2	0

24 órai csapadék mm		
Rajka	ny	
Kapuvár	4	
Bábolna	10	
Komárom	8	
Káld	4	*
Sopronhorp.	1	
Körmend	ny	
Letenye	8	
Sümeg	14	
Zirc	24	
Kisbér	14	
Mór	14	
Alcsút	9	
Esztergom	4	
Dobogókő	-	
Fonyód	10	
Tab	23	
Sárbogárd	13	▽
Lengyel	17	
Nagykónyi	2	
Marcali	13	
Somogyszob	9	
Kaposvár	11	
Gárdony	10	*
Szigetvár	-	
Bácsalmás	4	
Kiskunhalas	8	
Izsák	11	
Kunsztmiklós	12	
Örkény	15	
Nagykáta	17	
Jászapáti	14	
Tiszakécske	15	
Monor	17	
Kistelek	8	
Makó	3	
Szentes	10	
Szarvas	9	
Szeghalom	11	
Körösszakál	7	
Tiszaroff	11	
Poroszló	14	
Karcag	11	
Hortobágy	-	
Polgár	14	
Hajdúdorog	12	
Nyírlugos	-	
Pócsmegyer	4	
Vásárosnamény	2	
Záhony	·	
Mátyásföld	3	
Romhány	3	
Borsodnádasd	11	▽
Jósvafő	-	
Szendrőlád	1	
Hidasnémeti	·	
Tokaj	6	
Szentendre	8	

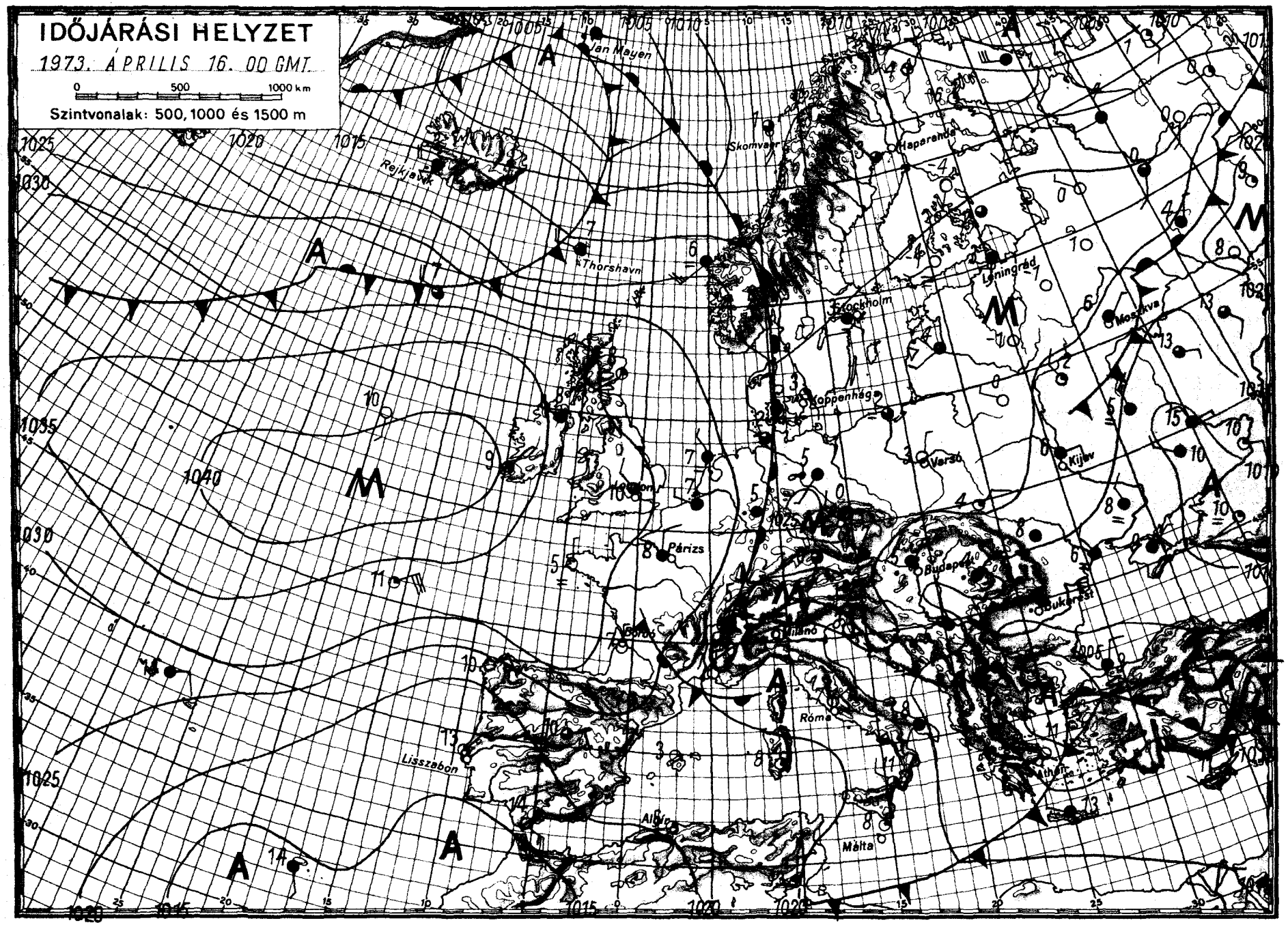

OFFSET-NYOMDA BUDAPEST

IDŐJÁRÁSI NAPIJELENTÉS

ЕЖЕДНЕВНЫЙ МЕТЕОРОЛОГИЧЕСКИЙ БЮЛЛЕТЕНЬ • DAILY WEATHER REPORT
BULLETIN QUOTIDIEN DE TEMPS • TÄGLICHER WETTERBERICHT

KIADJA: ORSZÁGOS METEOROLÓGIAI SZOLGÁLAT
Készíti: Központi Előrejelző Intézet Előrejelző Osztálya — Megrendelhető: Budapest, II., Kitaibel Pál u. 1. 1024
Telefon: 353-500, Előrejelző Osztály: 150-410 — Megjelenik naponként — Évi előfizetési díja: 720,— Ft
Kiadásért felel: az OMSZ elnöke — Szerkesztésért felel: a KEI igazgatója

86. évfolyam 107. szám + Budapest + 1973. április 17. kedd

Az időjárási helyzet ma reggel és a várható időjárás:

Európa délnyugati részén, valamint az Alpok és a Kárpátok térségében a leszálló légmozgások hatására derült, száraz az időjárás. A Skandináv-félsziget fölött nagy kiterjedésü alacsony nyomású légköri képződmény örvénylik. Ennek időjárási frontja ma reggel a Stockholm-Varsó-Prága-Frankfurt-London vonalban húzódott. Igy Közép-Európa északi felében, valamint Nyugat-Európában erősen felhős az idő, több helyen esik az eső. A Fekete-tenger térségében is felhős, esős az időjárás.

Hazánkban hétfőn a Dunántúl déli részén csak 1, 3, máshol általában 5, 10 órán át sütött a nap. Hétfőn a kora reggeli órákban a Dunántúlon néhány helyen kisebb eső esett. A lehullott csapadék mennyisége sehol sem haladta meg a 2 mm-t. A hőmérséklet napközben 10, 16 fokig emelkedett. Ma hajnalra általában 0, +5, északkeleten és a nyugati megyék egy-két helyén 0, -3 fokig hült le a levegő. Délelőtt északnyugaton felhős, máshol derült idő volt. Csapadékot 11 óráig sehonnan sem jelentettek. A hőmérséklet 11 órára 11, 16 fokig emelkedett.

Ma 12 órakor Budapesten a hőmérséklet 13 fok, a tengerszintre átszámitott légnyomás 764 mm, mérsékelten süllyed.

Várható időjárás szerda estig:

Északnyugat felől megnövekvő felhőzet, futó esőkkel.
Élénk, időnként erős, helyenként viharos lökésekkel kisért északi, északnyugati szél.
Várható legalacsonyabb éjszakai hőmérséklet: 2, 7,
legmagasabb nappali hőmérséklet szerdán: 12, 17 fok között.

Bartha Péterné s.k.

A hőmérséklet napi középértéke és eltérése a 100 évi átlagtól /Budapesten/:

1973. IV. 16.: 11,2 C° -0,6 C°

1871 óta ezen a napon Budapesten előfordult:

legmagasabb hőmérséklet 26,5 C° /1946/,
legalacsonyabb hőmérséklet -0,7 C° /1887/.

73.0331.

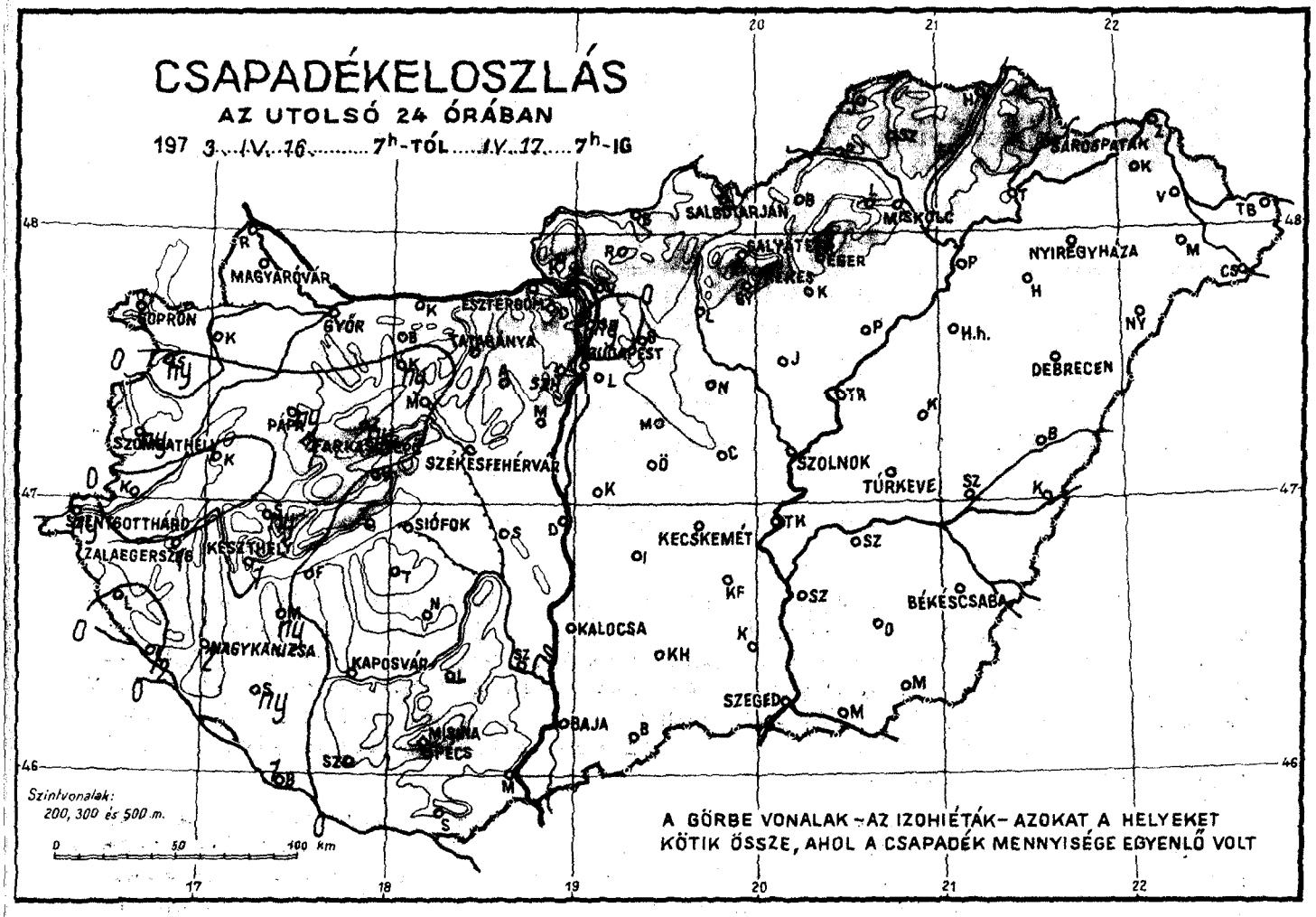
CSAPADÉKELOSZLÁS
AZ UTOLSÓ 24 ÓRÁBAN
197 3..IV..16..... 7h-TÓL ..IV..17.... 7h-IG
SOPRON
MAGYARÓVÁR
GYŐR
ESZTERGOM
TATABÁNYA
BUDAPEST
SALGÓTARJÁN
MISKOLC
SÁROSPATAK
NYÍREGYHÁZA
DEBRECEN
SZOMBATHELY
PÁPA
SZÉKESFEHÉRVÁR
SZOLNOK
TÚRKEVE
SIÓFOK
KECSKEMÉT
BÉKÉSCSABA
KALOCSA
KAPOSVÁR
SZEGED
BAJA
PÉCS
Szintvonalak:
200, 300 és 500 m.
0 50 100 km
A GÖRBE VONALAK -AZ IZOHIÉTÁK- AZOKAT A HELYEKET
KÖTIK ÖSSZE, AHOL A CSAPADÉK MENNYISÉGE EGYENLŐ VOLT

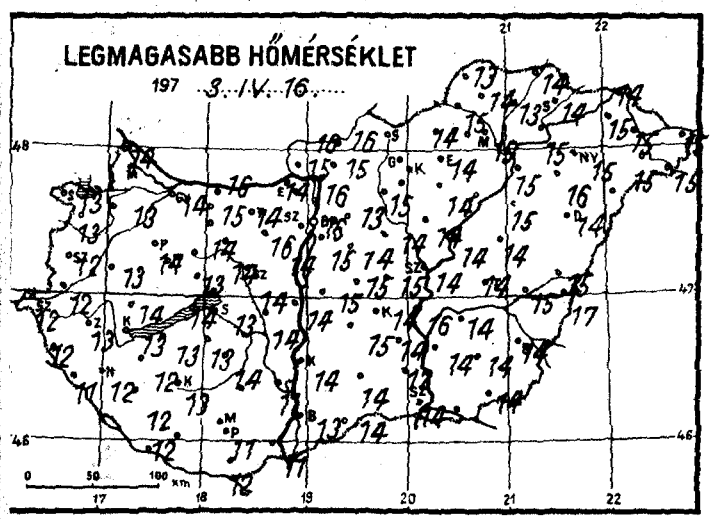
LEGMAGASABB HŐMÉRSÉKLET
197 3..IV..16.....

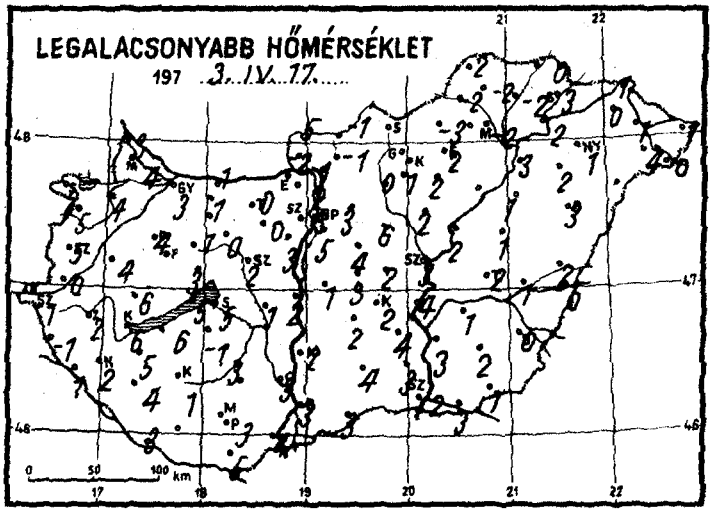
LEGALACSONYABB HŐMÉRSÉKLET
197 3..IV..17.....

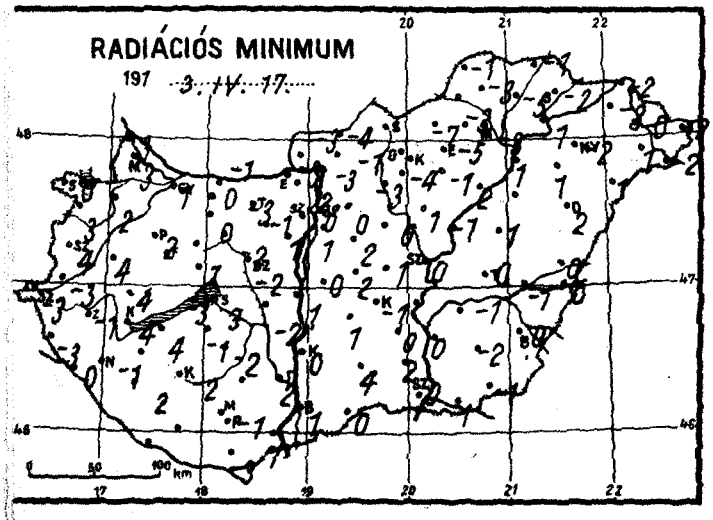
RADIÁCIÓS MINIMUM
197 3..IV..17.....

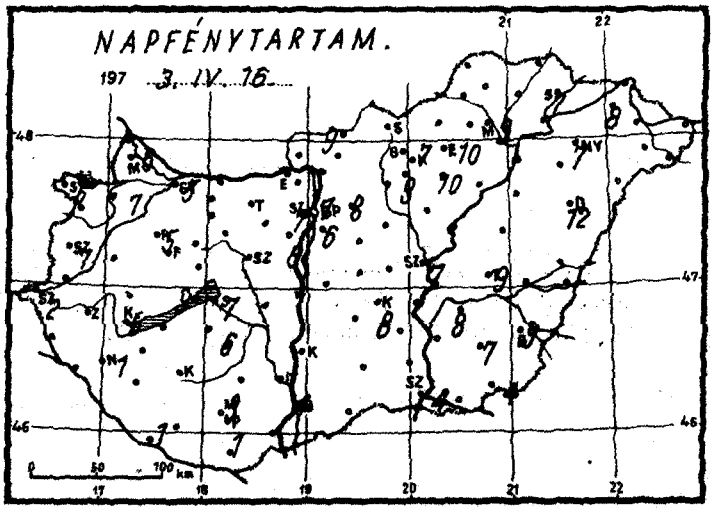
NAPFÉNYTARTAM.
197 3..IV..16.....

1973. április hó,
17. nap kedd

	Az utolsó 24 óra adatai					
	Csapadék (mm)		Hőmérsékleti szélsőségek: tegnapi nappali max.	éjszakai min.	min. 5 cm-en	Napsütés (óra) tegnap
Mosonmagyaróvár	•		15	4	3	6
12822 Győr	•		14	3	1	5
825 Pápa	ny		14	4	2	5
805 Sopron	•		13	2	0	5
812 Szombathely	ny		12	5	4	7
910 Szentgotthárd	ny		12	-1	-3	2
915 Zalaegerszeg	1		13	2	-1	
Lenti	•		12	-1	-3	
925 Nagykanizsa	2		12	2	-1	1
920 Keszthely	1		13	6	4	5
Tihany	•		14	5	-3	
935 Siófok	•		13	5	3	7
942 Pécs	•		11	3	-1	1
Misinatető (534 m)	•		9	4	2	3
Siklós	•		12	5	3	
Farkasgyepű (400 m)	1	⊔	12	2	1	
Veszprém	•		13	3	1	
Tatabánya	•		14	0	-3	
843 Budapest (Lőrinc)	•		15	5	1	6
840 Budapest OMI	•		16	6	0	7
Budapest (Szabadságh., 474 m)	•		14	4	0	7
Martonvásár	•		14	3	1	6
Székesfehérvár	•	⌓	14	2	-2	
Dunaújváros	•		14	2	1	
Szekszárd	•		11	3	2	
Mohács	•		11	4	1	
960 Baja	•		13	3	1	4
Kalocsa	•		14	2	0	
Cegléd	•		15	2	1	
860 Szolnok	•		14	3	0	7
970 Kecskemét	•		14	2	-1	8
Kiskunfélegyháza	•		14	4	0	
982 Szeged	•		14	2	0	4
Mezőhegyes	•		14	1	-1	4
Orosháza	•		14	2	-2	7
990 Békéscsaba	•		14	0	0	9
Túrkeve	•		14	2	0	9
Berettyóújfalu	•	⌓	15	2	0	
880 Debrecen	•		14	3	2	12
892 Nyíregyháza	•		15	1	-2	7
Kisvárda	•		15	0	-3	8
Mátészalka	•		15	4	1	
Tiszabecs	•		15	1	-2	
Vác	•	⌓	16	1	-3	
Gödöllő	•		13	3	0	8
Lőrinci	•		15	0	-3	
Gyöngyös	•		16	1	-4	9
Balassagyarmat	•	⊔	16	-1	-4	
755 Salgótarján	–					
Galyatető (932 m)	•	Hó 20 cm	7	-1	–	
851 Kékestető (1000 m)	•	Hó 30 cm	5	1	-2	7
Kompolt	•		14	2	-1	10
Eger	•		14	2	-5	10
Putnok	•		15	-2	-3	
Lillafüred	•		12	-1	-2	
772 Miskolc	•		15	-2	-3	9
Fügöd	•	⊔	13	-2	-5	
Sárospatak	•		14	3	-2	7

24 órai csapadék mm		
Rajka	•	
Kapuvár	•	
Bábolna	•	
Komárom	•	
Káld	•	
Sopronhorp.	ny	,
Körmend	•	
Letenye	2	
Sümeg	ny	
Zirc	ny	
Kisbér	ny	,
Mór	•	⌓
Alcsút	•	⊔
Esztergom	•	
Dobogókő	•	Hó 4 cm
Fonyód	•	
Tab	•	
N. hörcsögp. Sárbogárd	•	
Lengyel	–	
Nagykónyi	•	⊔
Marcali	ny	
Somogyszob	ny	,
Kaposvár	•	⊔
Homoksztgy. Bárcs	1	⊔
Szigetvár	•	
Bácsalmás	•	
Kiskunhalas	•	
Izsák	•	
Kunsztmiklós	•	
Örkény	•	
Nagykáta	•	
Jászapáti	•	⌓
Tiszakécske	•	
Monor	•	
Kistelek	•	
Makó	•	
Szentes	•	
Szarvas	•	
Szeghalom	•	⌓
Körösszakál	•	
Tiszaroff	•	
Poroszló	•	
Karcag	•	
Hortobágy	•	
Polgár	•	
Hajdúdorog	•	
Nyírlugos	•	
Pátyod Csenger	•	⊔
Vásárosnamény	•	
Záhony	•	
Vámosmikola Királyrét	•	
Romhány	•	
Borsodnádasd	•	⊔
Jósvafő	•	
Szendrőlád	•	
Hidasnémeti	•	
Tokaj	•	
Szentendre	ny	

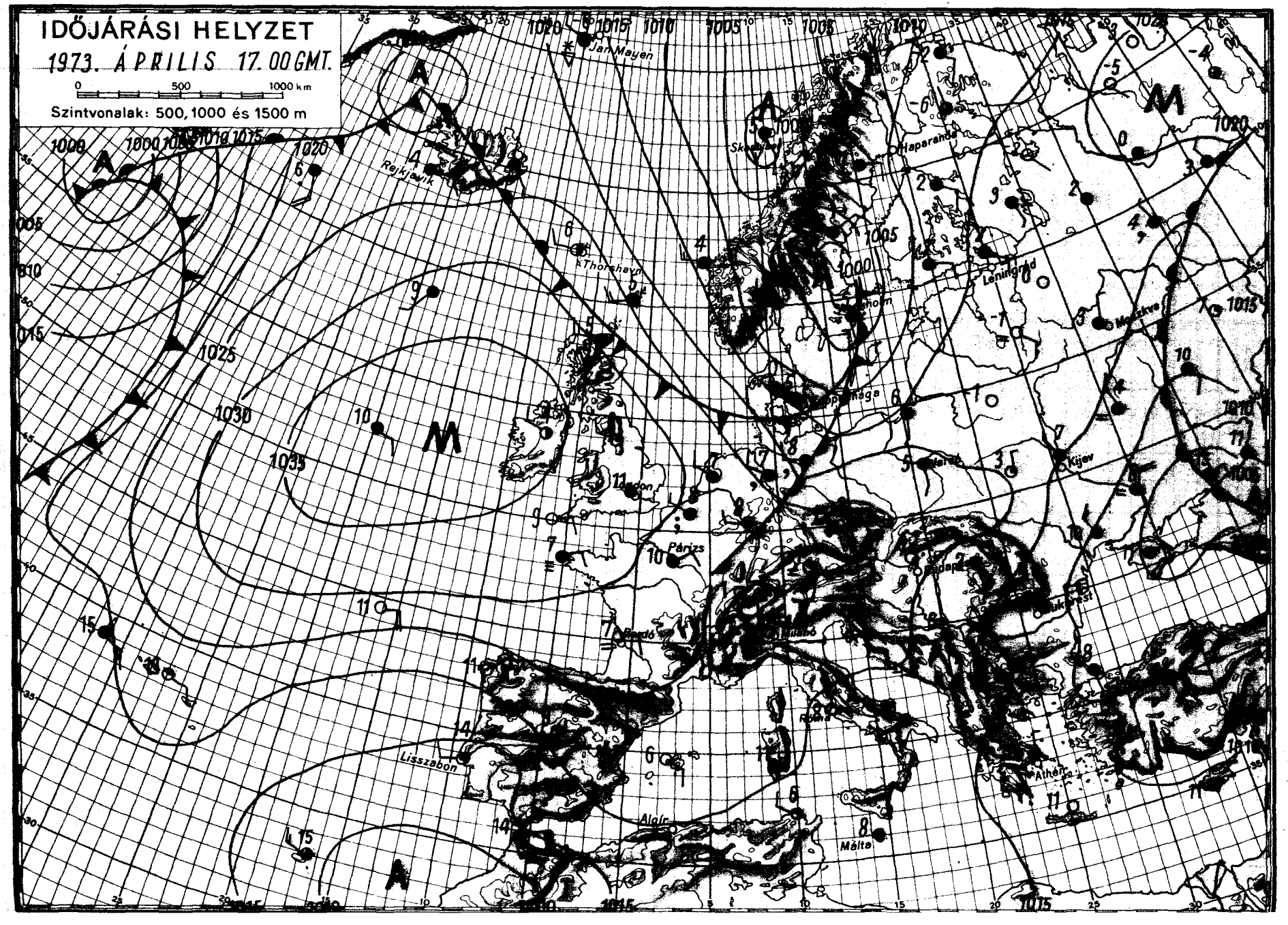
IDŐJÁRÁSI HELYZET
1973. ÁPRILIS 17.00 GMT.
0 500 1000 km
Szintvonalak: 500, 1000 és 1500 m
Jan Mayen
Reykjavik
Thorshavn
Skandinávia
Haparanda
Leningrád
Moszkva
Kijev
London
Párizs
Lisszabon
Algír
Málta
Athén
1000
1005
1010
1015
1020
1025
1030
1035

IDŐJÁRÁSI NAPIJELENTÉS

ЕЖЕДНЕВНЫЙ МЕТЕОРОЛОГИЧЕСКИЙ БЮЛЛЕТЕНЬ • DAILY WEATHER REPORT
BULLETIN QUOTIDIEN DE TEMPS • TÄGLICHER WETTERBERICHT

KIADJA: ORSZÁGOS METEOROLÓGIAI SZOLGÁLAT
Készíti: Központi Előrejelző Intézet Előrejelző Osztálya — Megrendelhető: Budapest, II., Kitaibel Pál u. 1.
Telefon: 353-500, Előrejelző Osztály: 150-410 — Megjelenik naponként — Évi előfizetési díja: 720,— Ft
Kiadásért felel: az OMSZ elnöke — Szerkesztésért felel: a KEI igazgatója

86. évfolyam 108. szám + Budapest + 1973. április 18. szerda

1624

Az időjárási helyzet ma reggel és a várható időjárás:

A középpontjával a Skandináv-félsziget déli része fölött elhelyezkedő alacsony nyomású légköri képződmény nyugati oldalán sarkvidéki eredetü hideg levegő áramlik Európa középső részei fölé. Hatására Közép-Európa nagy részén is változékony, szeles az idő. Többfelé esik az eső, helyenként hózáporok vannak, sőt egy-két helyen zivatar is keletkezik. Csendesebb, szárazabb idő csak Délnyugat- és Északkelet-Európában található. A legmagasabb nappali hőmérséklet kedden Európa legnagyobb részén 2-7 fokkal alacsonyabb volt az elmúlt 10 év átlagánál. A sarkvidéki eredetü hideg levegő hatására hazánkban ismét változékony, szeles, hüvös az idő.

Hazánkban kedden az északnyugati megyékben csak 4, 7, máshol 8, 12 órán keresztül sütött a nap. A hőmérséklet csúcsértéke általában 13, 17 fok között alakult. Az esti órákban a nyugati megyékben elkezdett esni az eső, majd később az esőzés az ország középső és déli részeire is átterjedt. A ma reggel 7 óráig lehullott eső mennyisége általában a csapadéknyom és 6 mm között volt, de Kaposváron 9 mm esőt mértek. Ma hajnalban az ország területén 2 és 6 fok közötti hőmérsékleteket mértek. Délelőtt országszerte erősen felhős volt az ég. Szórványosan esett az eső, 11 órakor Szombathelyről zivatart jelentettek. A hőmérséklet a késő délelőtti órákban is csak 5, 11 fok között volt.

Ma 12 órakor Budapesten a hőmérséklet 8 fok volt, a tengerszintre átszámított légnyomás 761 mm, nem változik.

Várható időjárás csütörtök estig:

Felhőátvonulások, többfelé eső, zápores, egy-két helyen zivatar, a magasabb helyeken hózápor.
Időnként élénk, helyenként erős északnyugati, nyugati szél.
Várható legalacsonyabb éjszakai hőmérséklet: 1, 6,
legmagasabb nappali hőmérséklet csütörtökön: 9, 13 fok között.

Vadkerti Ferenc s.k.

A hőmérséklet napi középértéke és eltérése a 100 évi átlagtól /Budapesten/:

1973. IV. 17.:	10,4 C°	-1,4 C°

1871 óta ezen a napon Budapesten előfordult:

legmagasabb hőmérséklet	26,6 C° /1944/,
legalacsonyabb hőmérséklet	-0,6 C° /1913/.

73.0333.

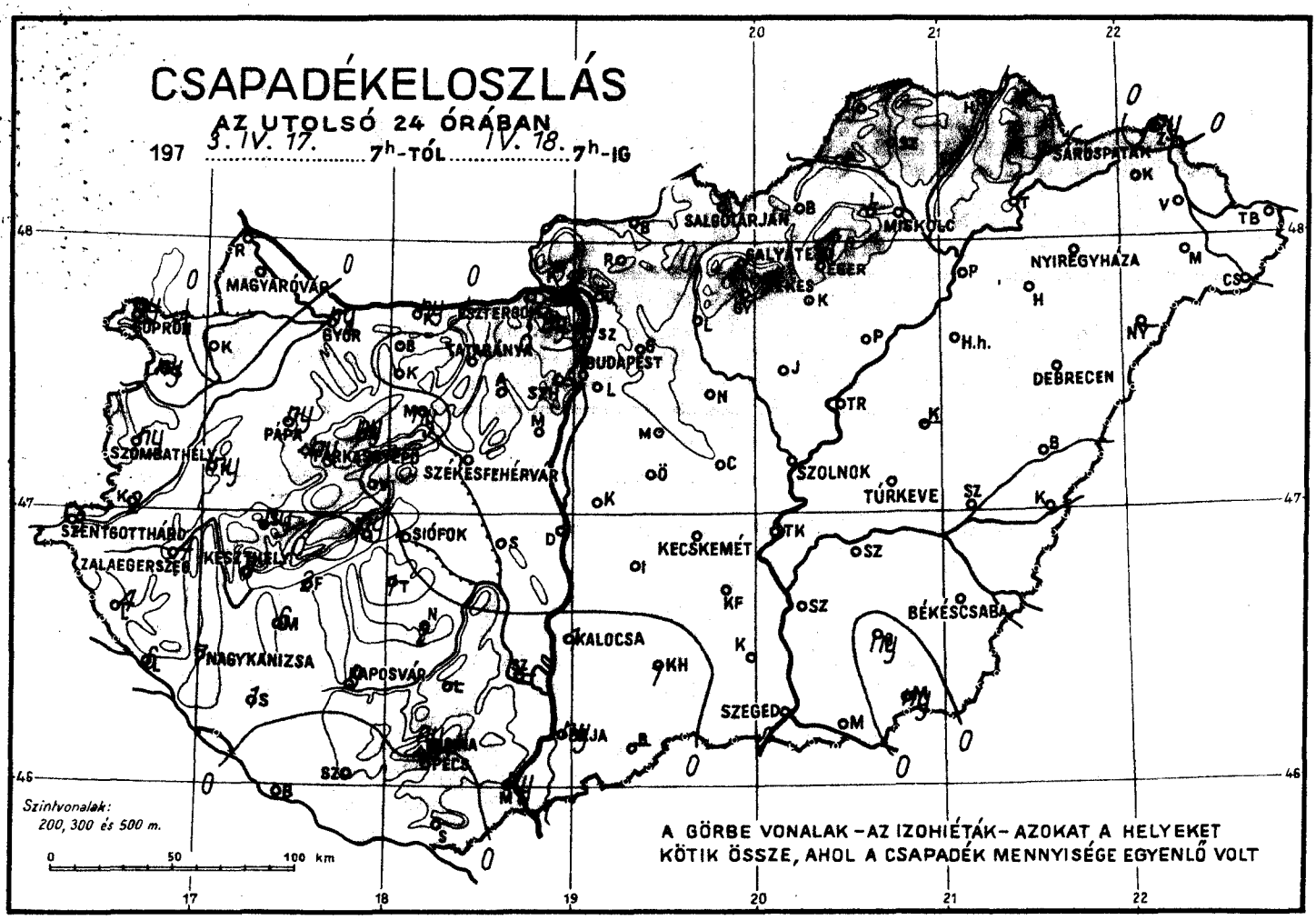
CSAPADÉKELOSZLÁS
AZ UTOLSÓ 24 ÓRÁBAN
197 3. IV. 17. 7h-TÓL IV. 18. 7h-IG
MAGYARÓVÁR
SOPRON
GYŐR
TATABÁNYA
BUDAPEST
PÁPA
SZOMBATHELY
SZÉKESFEHÉRVÁR
SZENTGOTTHÁRD
ZALAEGERSZEG
KESZTHELY
SIÓFOK
NAGYKANIZSA
KAPOSVÁR
PÉCS
KALOCSA
SZEGED
KECSKEMÉT
SZOLNOK
TÚRKEVE
BÉKÉSCSABA
DEBRECEN
NYÍREGYHÁZA
MISKOLC
SALGÓTARJÁN
SÁROSPATAK
TB
CS
Szintvonalak:
200, 300 és 500 m.
0 50 100 km
A GÖRBE VONALAK – AZ IZOHIÉTÁK – AZOKAT A HELYEKET
KÖTIK ÖSSZE, AHOL A CSAPADÉK MENNYISÉGE EGYENLŐ VOLT

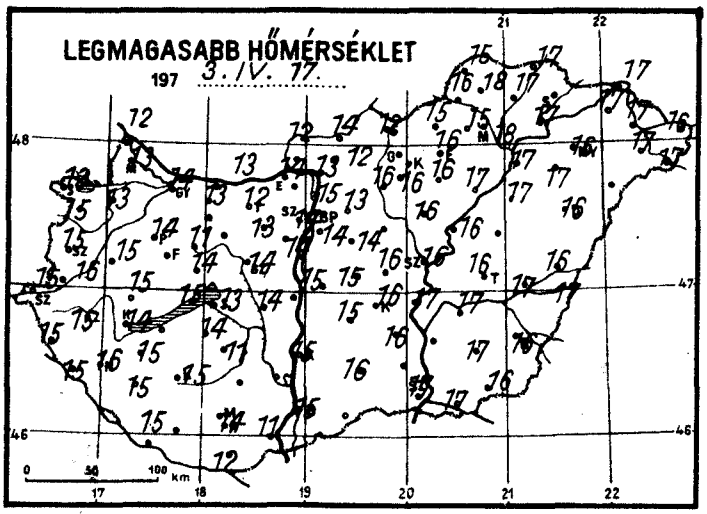
LEGMAGASABB HŐMÉRSÉKLET
197 3. IV. 17.

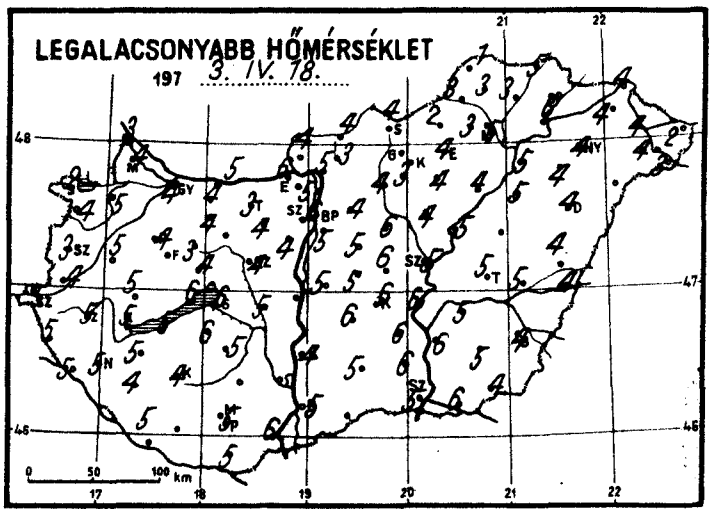
LEGALACSONYABB HŐMÉRSÉKLET
197 3. IV. 18.

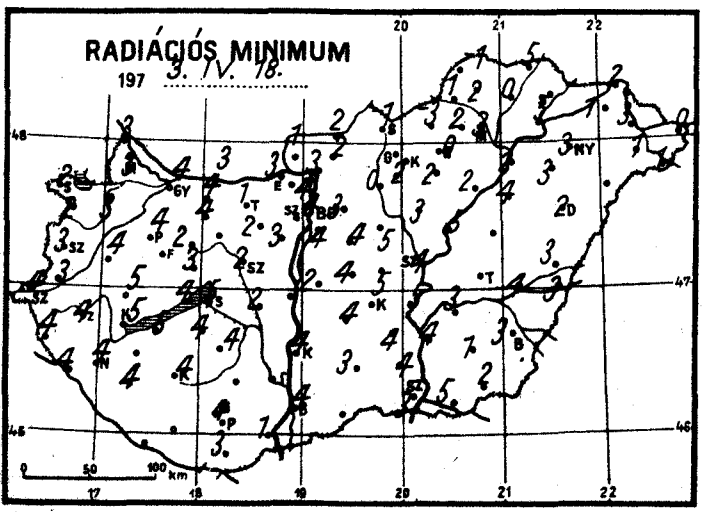
RADIÁCIÓS MINIMUM
197 3. IV. 18.

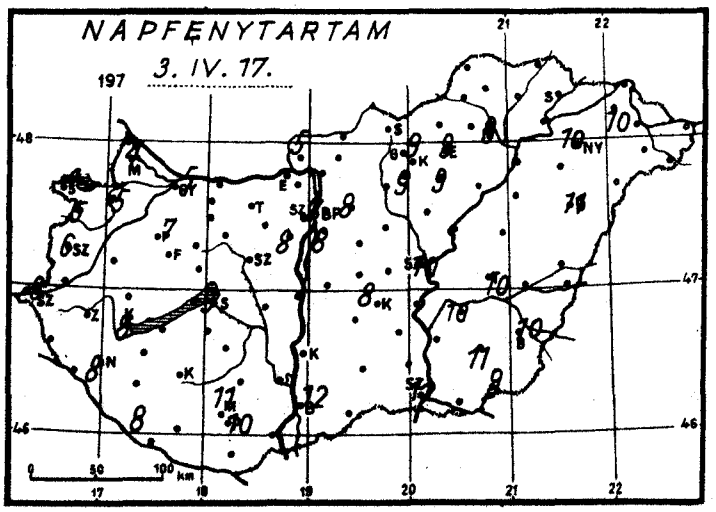
NAPFÉNYTARTAM
197 3. IV. 17.

1973. április hó,
18. nap szerda

	Az utolsó 24 óra adatai					
	Csapadék (mm)		Hőmérsékleti szélsőségek			Napsütés (óra) tegnap
			tegnapi nappali max.	éjszakai min.	min. 5 cm-en	
Mosonmagyaróvár	.		13	4	3	4
12822 Győr	ny		14	4	4	5
825 Pápa	ny		14	4	4	7
805 Sopron	ny		13	2	2	4
812 Szombathely	ny		15	3	3	6
910 Szentgotthárd	3		15	5	4	8
915 Zalaegerszeg	4		15	5	4	
Lenti	4		15	5	4	-
925 Nagykanizsa	7		16	5	4	8
920 Keszthely	6		14	5	5	8
Tihany	ny		15	6	4	
935 Siófok	.		13	6	5	9
942 Pécs	.		14	5	4	10
Misinatető (534 m)	ny	,	12	1	1	11
Siklós	.		12	5	3	
Farkasgyepű (400 m)	ny	,	14	4	4	
Veszprém	.		14	4	3	
Tatabánya	.		12	3	1	
843 Budapest (Lőrinc)	.		14	5	4	8
840 Budapest OMI	.		14	6	4	7
Budapest (Szabadságh., 474 m)	.		11	2	1	7
Martonvásár	.		14	4	3	8
Székesfehérvár	.	⌓	14	4	2	
Dunaújváros	.		15	5	4	
Szekszárd	–					
Mohács	ny		11	6	1	
960 Baja	ny		15	5	4	12
Kalocsa	1		15	4	4	
Cegléd	.		16	6	5	
860 Szolnok	.		16	5	4	10
970 Kecskemét	.		16	6	5	8
Kiskunfélegyháza	.		16	6	4	
982 Szeged	.		17	5	3	11
Mezőhegyes	ny		16	4	2	9
Orosháza	ny		17	5	1	11
990 Békéscsaba	.		16	4	3	10
Túrkeve	.		16	5	–	10
Berettyóújfalu	.	⌓	16	4	3	
880 Debrecen	.		16	4	2	11
892 Nyíregyháza	.		16	4	3	10
Kisvárda	.		17	4	1	10
Mátészalka	.		17	4	1	
Tiszabecs	.		16	2	0	
Vác	.	⌓	13	5	3	
Gödöllő	.		13	4	3	8
Lőrinci	.		16	4	0	
Gyöngyös	.		16	3	2	9
Balassagyarmat	.	⌓	14	4	2	
755 Salgótarján	.		12	4	-1	
Galyatető (932 m)	.		8	-1	–	
851 Kékestető (1000 m)	.		7	-2	-2	9
Kompolt	.		16	4	2	9
Eger	.		16	4	0	9
Putnok	.		16	3	1	
Lillafüred	.		15	3	2	
772 Miskolc	.		18	5	3	9
Fügöd	.		17	3	0	
Sárospatak	–					

24 órai csapadék mm		
Rajka	.	
Kapuvár	.	
Bábolna	.	
Komárom	ny	
Káld	ny	
Sopronhorp.	ny	
Körmend	2	
Letenye	6	
Sümeg	ny	
Zirc	ny	
Kisbér	.	
Mór	ny	
Alcsút	.	
Esztergom	.	
Dobogókő	ny	
Fonyód	2	,
Tab	1	
Nagyhörcsögp.	.	
Lengyel	–	
Nagykónyi	2	
Marcali	6	
Somogyszob	1	,
Kaposvár	9	
Horeksztgy.	.	
Szigetvár	.	
Bácsalmás	ny	
Kiskunhalas	1	
Izsák	.	
Kunsztmiklós	.	
Örkény	.	
Nagykáta	.	
Jászapáti	.	
Tiszakécske	.	
Monor	.	
Kistelek	.	
Makó	.	
Szentes	.	
Szarvas	.	
Szeghalom	.	⌓
Körösszakál	.	
Tiszaroff	.	
Poroszló	.	
Karcag	–	
Hortobágy	.	
Polgár	.	
Hajdúdorog	.	
Nyírlugos	–	
Pátyod	.	
Vásárosnamény	.	
Záhony	ny	
Vámosmikola	.	
Romhány	.	
Borsodnádasd	.	
Jósvafő	.	
Szendrőlád	.	
Hidasnémeti	.	
Tokaj	.	
Szentendre	.	

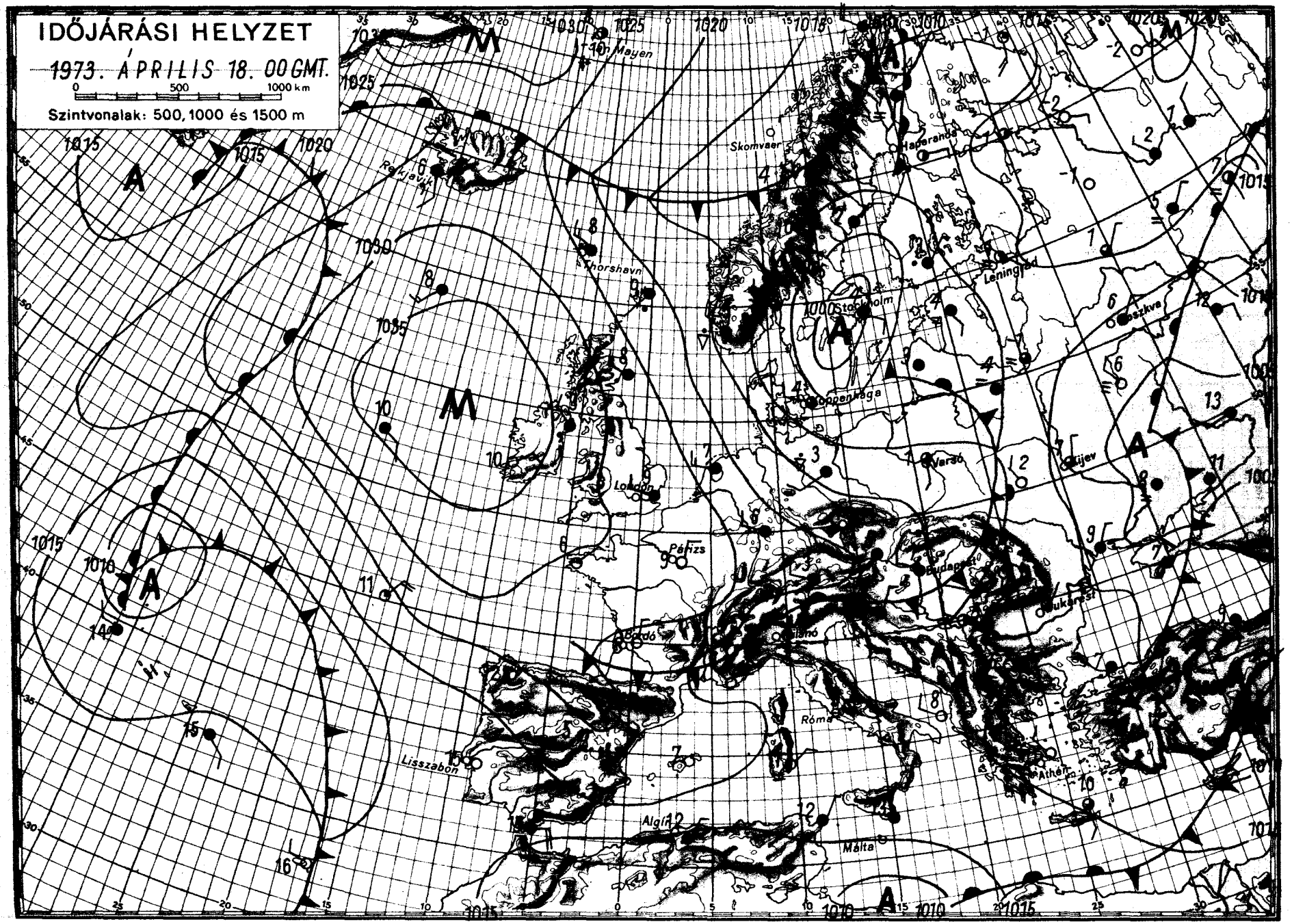
IDŐJÁRÁSI HELYZET
1973. ÁPRILIS 18. 00 GMT.
0 500 1000 km
Szintvonalak: 500, 1000 és 1500 m
Jan Mayen
Reykjavik
Thorshavn
Skomvaer
Haparanda
Leningrad
Szkva
Stockholm
Koppenhaga
Varsó
Kijev
London
Párizs
Budapest
Bukarest
Róma
Athén
Lisszabon
Algír
Málta

IDŐJÁRÁSI NAPIJELENTÉS

ЕЖЕДНЕВНЫЙ МЕТЕОРОЛОГИЧЕСКИЙ БЮЛЛЕТЕНЬ • DAILY WEATHER REPORT
BULLETIN QUOTIDIEN DE TEMPS • TÄGLICHER WETTERBERICHT

KIADJA: ORSZÁGOS METEOROLÓGIAI SZOLGÁLAT
Készíti: Központi Előrejelző Intézet Előrejelző Osztálya — Megrendelhető: Budapest, II., Kitaibel Pál u. 1.
Telefon: 353-500, Előrejelző Osztály: 150-410 — Megjelenik naponként — Évi előfizetési díja: 720,— Ft
Kiadásért felel: az OMSZ elnöke — Szerkesztésért felel: a KEI igazgatója

86. évfolyam 109. szám + Budapest + 1973. április 19. csütörtök

Az időjárási helyzet ma reggel és a várható időjárás:

Nyugat- és Közép-Európát az elmúlt 24 órában a hüvös levegő első hulláma elárasztotta. Második hulláma ma reggelre a Berlin-Stuttgart-Párizs vonalig jutott el. Hatására ismét lehülés kezdődött, záporok, hózáporok keletkeztek, a szél sok helyen viharos erejü lett. A hideg levegő a Földközi-tenger nyugati medencéje felé tart, ezért várhatóan a következő 36 óra első felében a Kárpát-medence időjárására még nem gyakorol hatást.

Hazánkban szerdán változóan felhős volt az ég. Az ország déli megyéiben csak 1, 2, máshol 3, 11 órán át sütött a nap. Szórványosan, főként a Dunántúlon esett az eső, záporok voltak, sőt néhány dunántúli állomás zivatart is jelentett. A zivatart Keszthelyen és Szentgotthárdon jégeső is kisérte. A lehullott csapadék mennyisége általában 8 mm alatti, de Fonyódról és Szentgotthárdról 9, Körmendről 10, Keszthelyről 12 mm-t jelentettek. A legmagasabb hőmérséklet 8, 14 fok között alakult. Ma hajnalra -3, +4 fokig hült le a levegő. A hajnali órákban több helyen keletkezett köd, de 11 órára már mindenütt megszünt. A felhőzet lassan növekedett. A hőmérséklet 11 órára 9, 13 fokig emelkedett.

Ma 12 órakor Budapesten a hőmérséklet 11 fok, a tengerszintre átszámitott légnyomás 755 mm, erősen süllyed.

Várható időjárás péntek estig:
Erősen felhős idő, csütörtökön elsősorban a Dunántúlon, pénteken az ország többi részén is sokfelé esővel, egy-két helyen zivatarral, a Dunántúlon később esetleg havaseső.
Élénk délkeleti, déli, a Dunántúlon nyugati, északnyugatira forduló és megerősödő szél.
Az évszakhoz képest hüvös idő.
Várható legalacsonyabb éjszakai hőmérséklet:: 1, 6,
legmagasabb nappali hőmérséklet pénteken: a Dunántúlon 6, 11, máshol 12, 17 fok között.

Bóna Márta s.k.

TÁVOLABBI KILÁTÁSOK KEDD REGGELIG:
Változékony, az évszakhoz képest hüvös idő. Sokfelé eső, helyenként zivatar. Legalacsonyabb hajnali hőmérséklet: +2, +7, legmagasabb nappali hőmérséklet: 10, 16 fok között. Jelentős mennyiségü /legalább 5 mm/ csapadék az ország területének 80 %-án várható.

TÁVELŐREJELZŐ OSZTÁLY

A hőmérséklet napi középértéke és eltérése a 100 évi átlagtól /Budapesten/:

1973. IV. 18.:	8,1 C°	-3,4 C°

1871 óta ezen a napon Budapesten előfordult:

legmagasabb hőmérséklet	28,7 C° /1920/,
legalacsonyabb hőmérséklet	-1,4 C° /1887/.

73.0334.

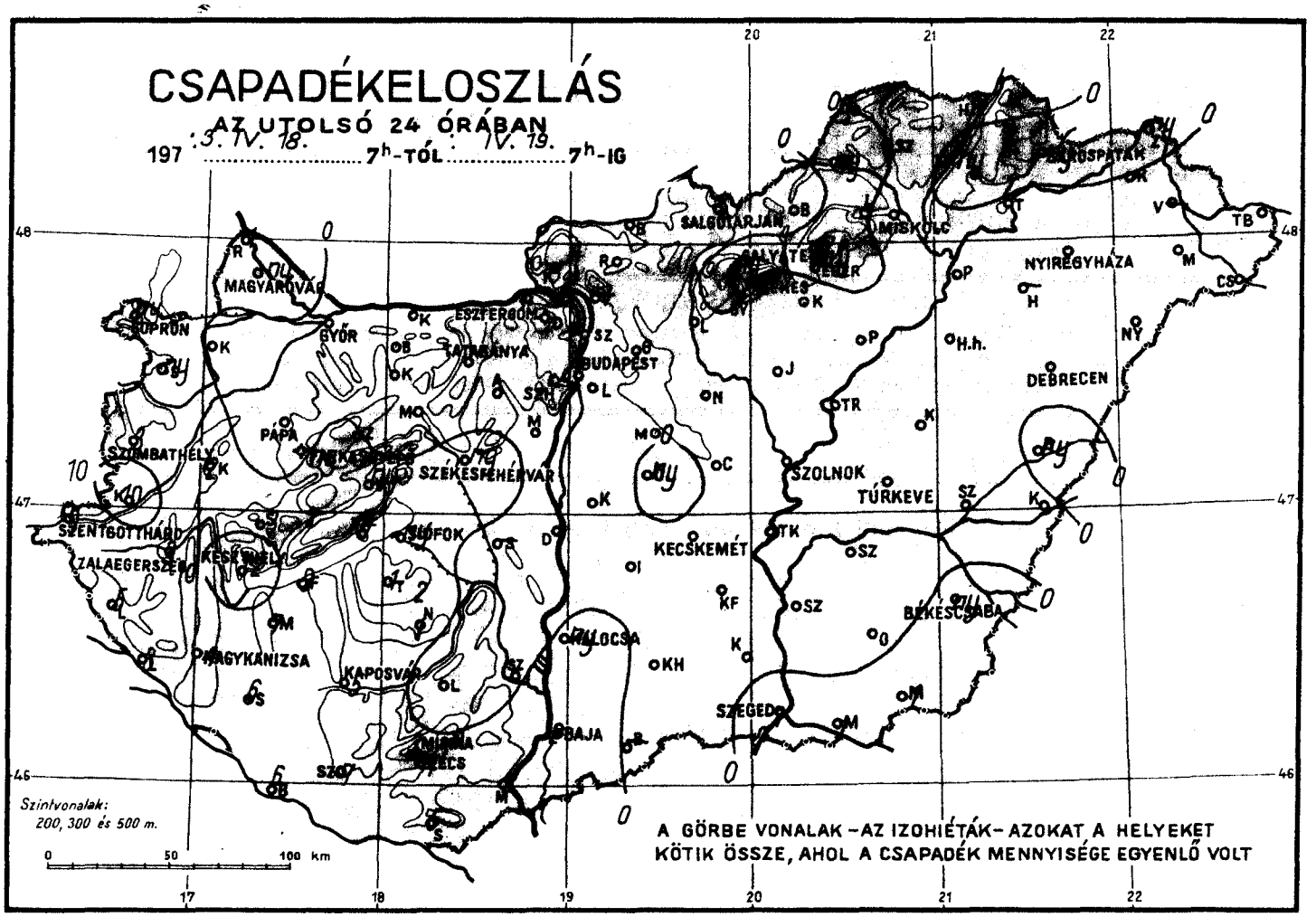
CSAPADÉKELOSZLÁS
AZ UTOLSÓ 24 ÓRÁBAN
197 3. IV. 18. 7h-TÓL IV. 19. 7h-IG
MAGYARÓVÁR
SOPRON
GYŐR
ESZTERGOM
TATABÁNYA
BUDAPEST
SALGÓTARJÁN
MISKOLC
NYÍREGYHÁZA
DEBRECEN
PÁPA
SZOMBATHELY
SZÉKESFEHÉRVÁR
SZOLNOK
TÚRKEVE
SZENTGOTTHÁRD
ZALAEGERSZEG
KESZTHELY
SIÓFOK
KECSKEMÉT
BÉKÉSCSABA
NAGYKANIZSA
KAPOSVÁR
GYULA
SZEGED
BAJA
PÉCS
Szintvonalak:
200, 300 és 500 m.
0 50 100 km
A GÖRBE VONALAK – AZ IZOHIÉTÁK – AZOKAT A HELYEKET
KÖTIK ÖSSZE, AHOL A CSAPADÉK MENNYISÉGE EGYENLŐ VOLT

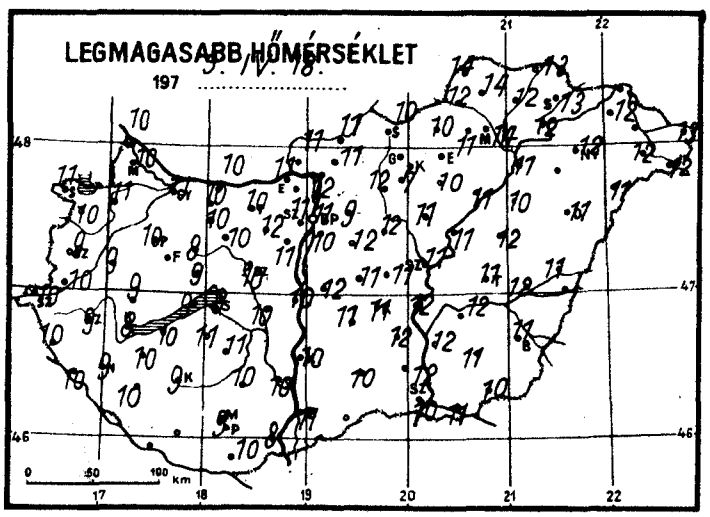
LEGMAGASABB HŐMÉRSÉKLET
197 3. IV. 18.

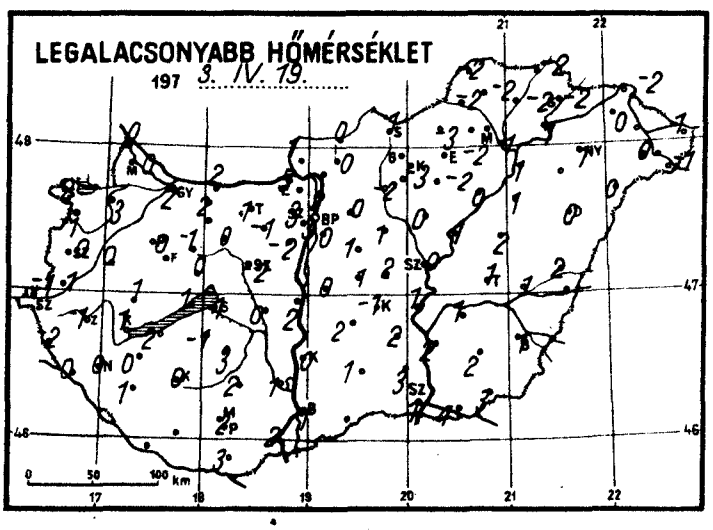
LEGALACSONYABB HŐMÉRSÉKLET
197 3. IV. 19.

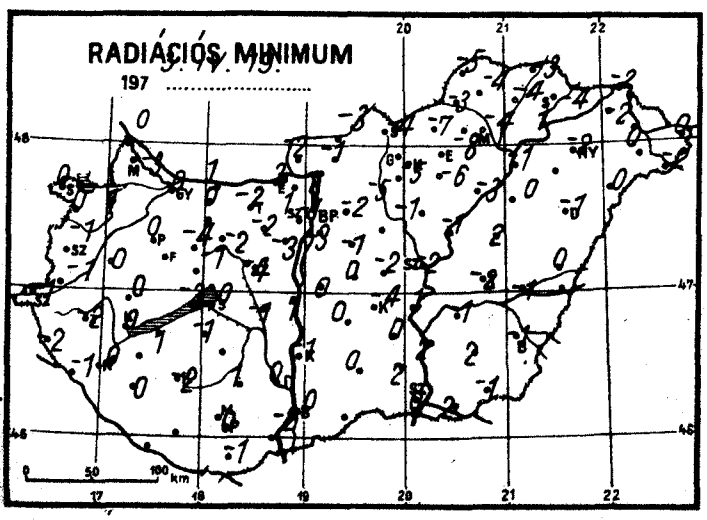
RADIÁCIÓS MINIMUM
197

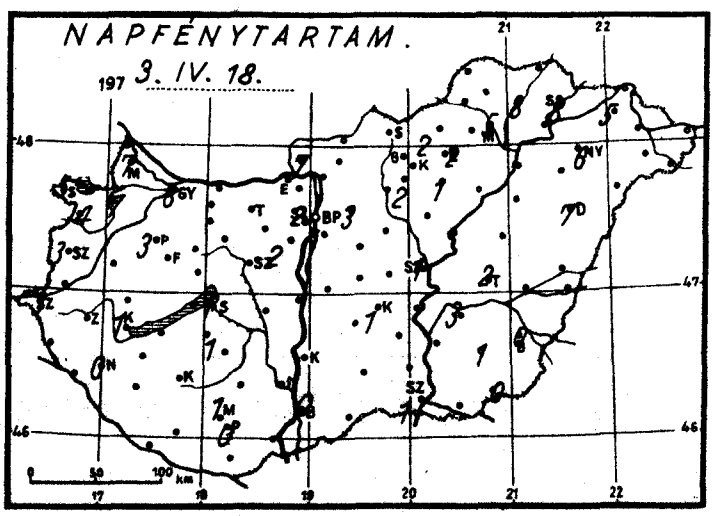
NAPFÉNYTARTAM.
197 3. IV. 18.

1973. április hó,
19. nap csütörtök

	Az utolsó 24 óra adatai					
	Csapadék (mm)		Hőmérsékleti szélsőségek			Napsütés (óra) tegnap
			tegnapi nappali max.	éjszakai min.	min. 5 cm-en	
Mosonmagyaróvár	ny		10	0	-3	7
12822 Győr	.		11	2	0	8
825 Pápa	.		10	0	0	3
805 Sopron	ny		11	2	0	5
812 Szombathely	3	⊼	9	0	-1	3
910 Szentgotthárd	9	⊼ ▲	10	-1	-1	3
915 Zalaegerszeg	3	⊼	9	-1	-2	
Lenti	5		10	-2	-2	
925 Nagykanizsa	4	≡	9	0	0	0
920 Keszthely	12	⊼ ▲	8	1	0	1
Tihany	4	▽	9	1	-3	
935 Siófok	ny		9	1	0	1
942 Pécs	4		9	2	0	0
Misinatető (534 m)	3	✳	7	2	-3	1
Siklós	5		10	3	-1	
Farkasgyepű (400 m)	ny	⌴	9	1	0	
Veszprém	ny	≡	9	0	-1	
Tatabánya	.		10	1	-2	
843 Budapest (Lőrinc)	.	≡	10	0	-3	1
840 Budapest OMI	.		11	3	-1	2
Budapest (Szabadságh.,474 m)	.		8	1	-3	2
Martonvásár	.	≡	11	-2	-3	2
Székesfehérvár	ny	≡	10	-2	-4	
Dunaújváros	.		10	2	1	
Szekszárd	.		10	1	0	
Mohács	2		8	2	-2	
960 Baja	2		11	1	0	0
Kalocsa	ny		10	0	-1	
Cegléd	.		11	2	-2	
860 Szolnok	.	=	11	0	-2	1
970 Kecskemét	.	=	11	-1	-4	1
Kiskunfélegyháza	.		12	2	0	
982 Szeged	1	=	10	1	0	1
Mezőhegyes	1		10	3	-1	0
Orosháza	.		11	2	2	1
990 Békéscsaba	ny	=	11	1	-1	0
Túrkeve	.		11	1	-2	2
Berettyóújfalu	ny	⌒	11	2	0	
986 Debrecen	.	=	11	0	-1	7
892 Nyíregyháza	.	=	12	1	-2	6
Kisvárda	.		12	0	-2	5
Mátészalka	.		12	0	0	
Tiszabecs	.		13	1	-0	
Vác	–					
Gödöllő	.		9	0	-2	3
Lőrinci	.	⌒	12	-2	-4	
Gyöngyös	.		7	-3	-5	2
Balassagyarmat	.	⌒	11	0	-3	
755 Salgótarján	.		10	1	-4	
Galyatető (932 m)	ny hó 8 cm		8	-4		
851 Kékestető (1000 m)	ny hó 13 cm		4	-2	-4	2
Kompolt	.		10	-2	-6	1
Eger	ny		11	-2	-8	2
Putnok	ny	,	12	-2	-3	
Lillafüred	.		11	-1	-1	
772 Miskolc	.	=	14	-1	-4	5
Fügöd	ny	▽	12	-1	-6	
Sárospatak	ny		13	-2	-4	8

24 órai csapadék mm		
Rajka	1	
Kapuvár	.	
Bábolna	.	
Komárom	.	
Káld	2	
Sopronhorp.	ny	▽
Körmend	10	⊼
Letenye	3	≡
Sümeg	3	⊼
Zirc	.	
Kisbér	.	
Mór	.	⌒
Alcsút	.	⌴
Esztergom	.	
Dobogókő	.	hó 1 cm
Fonyód	9	
Tab	1	
Nagyatád	.	
Lengyel	.	
Nagykónyi	1	⌴ ≡
Marcali	7	≡
Somogyszob	6	
Kaposvár	5	⌴
Barcs	5	⌴
Szigetvár	7	
Bácsalmás	1	⌒
Kiskunhalas	.	
Izsák	.	
Kunsztmiklós	.	
Örkény	ny	
Nagykáta	.	
Jászapáti	.	⌴
Tiszakécske	.	
Monor	.	
Kistelek	.	
Makó	1	
Szentes	.	
Szarvas	.	
Szeghalom	.	⌒
Körösszakál	.	
Tiszaroff	.	
Poroszló	.	⌒
Karcag	–	
Hortobágy	.	
Polgár	.	
Hajdúdorog	–	
Nyírlugos	.	
Csenger	.	⌴
Vásárosnamény	–	
Záhony	ny	
Kisvárda	.	
Romhány	.	
Borsodnádasd	.	⌴
Jósvafő	.	
Szendrőlád	.	⌴
Hidasnémeti	.	
Tokaj	.	
Szentendre	.	

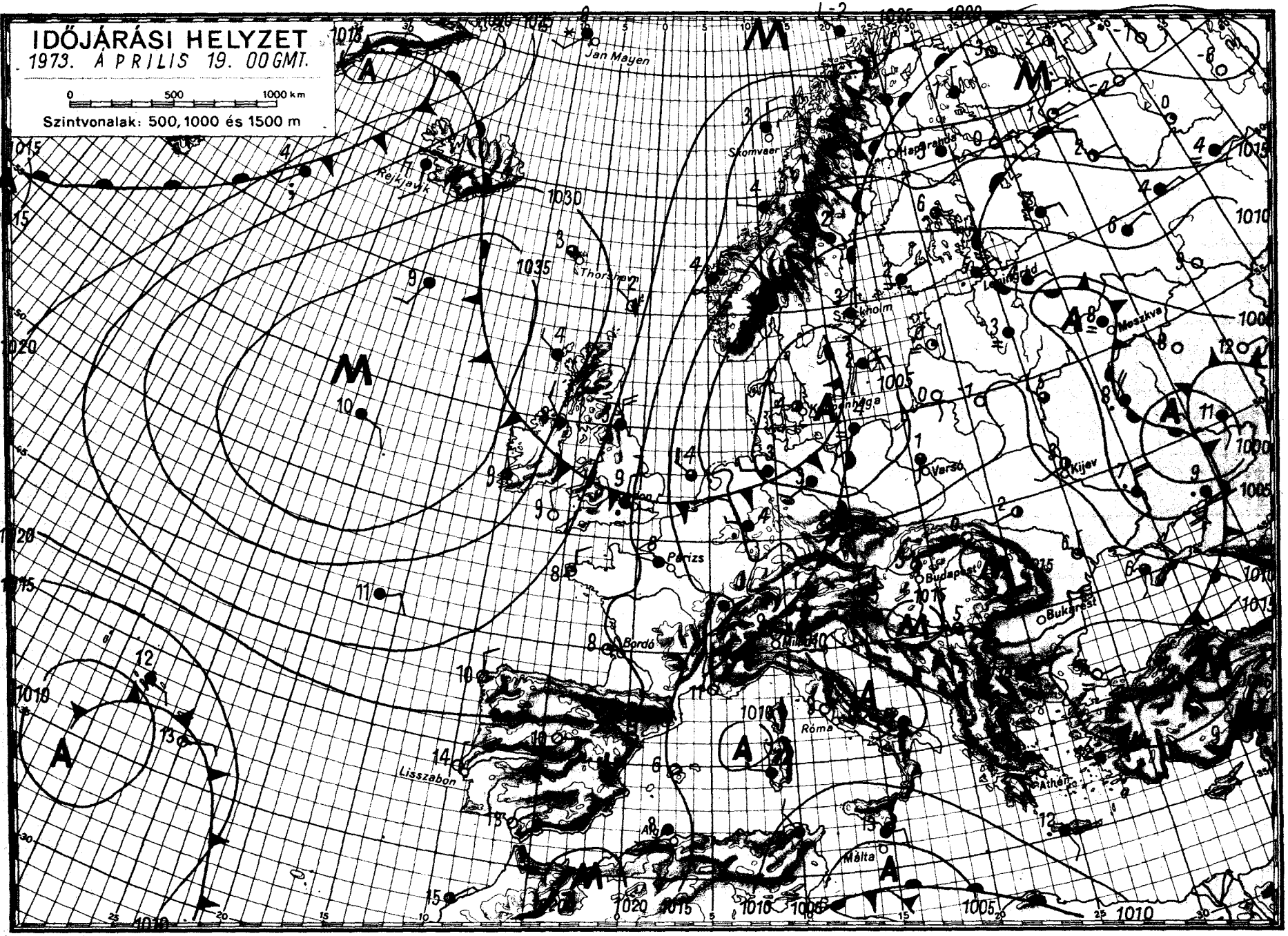
IDŐJÁRÁSI HELYZET
1973. ÁPRILIS 19. 00 GMT.
0 500 1000 km
Szintvonalak: 500, 1000 és 1500 m
Jan Mayen
Skomvaer
Hapgrahda
Reykjavik
Thorshavn
Stockholm
Leningrad
Moszkva
Hamburg
Varsó
Kijev
Párizs
Budapest
Bukarest
Bordó
Milano
Róma
Athén
Lisszabon
Málta
OFFSET: HUNGÁRIA BUDAPEST

IDŐJÁRÁSI NAPIJELENTÉS

ЕЖЕДНЕВНЫЙ МЕТЕОРОЛОГИЧЕСКИЙ БЮЛЛЕТЕНЬ • DAILY WEATHER REPORT
BULLETIN QUOTIDIEN DE TEMPS • TÄGLICHER WETTERBERICHT

KIADJA: ORSZÁGOS METEOROLÓGIAI SZOLGÁLAT
Készíti: Központi Előrejelző Intézet Előrejelző Osztálya — Megrendelhető: Budapest, II., Kitaibel Pál u. 1.
Telefon: 353-500, Előrejelző Osztály: 150-410 — Megjelenik naponként — Évi előfizetési díja: 720,— Ft
Kiadásért felel: az OMSZ elnöke — Szerkesztésért felel: a KEI igazgatója

86. évfolyam 110. szám + Budapest + 1973. április 20. péntek

Az időjárási helyzet ma reggel és a várható időjárás:

Szárazföldünk legnagyobb részén az évszaknak megfelelőnél több fokkal hidegebb, helyenként télies az idő. Az átlagnál magasabb hőmérsékleteket csupán a Szovjetunió európai területének keleti és északi részeiről és az Ibériai-félszigetről jelentenek. A Kárpát-medence időjárását az észak felől beszivárgó hideg, sarkvidéki származású, és a dél, délkelet felől áramló kissé enyhébb, nedves levegő keveredése határozza meg. Többfelé esik az eső, a nyugati részeken havas eső, a hegyeken havazik. A nappali hőmérsékletek átlag 5 fokkal alacsonyabbak az utolsó tiz év átlagánál. Számottevő változásra Közép-Európa időjárásában a következő 36 órában még nem számithatunk.

Hazánkban csütörtökön a Dunántúlon és az északi határvidéken változóan felhős volt az ég és 5-10 órán át sütött a nap. Az ország többi részén kevesebb volt a felhő és általában 10-12 órás napsütést észleltek. A hőmérséklet napközben 12, 17 fokig emelkedett. Az északkeleti megyék kivételével sokfelé esett az eső, nyugaton helyenként havas eső, hó is hullott, sőt csütörtök délután a Dunántúlról zivatarokat is jelentettek. A péntek reggel 7 óráig lehullott csapadék mennyisége a nyugati és délnyugati megyékben több helyen elérte a 10-20 mm-t, sőt Keszthelyről 23, Somogyszobról 25, Körmendről 26, Letenyéről 30, Nagykanizsáról 32, Zalaegerszegről 33 mm csapadékot jelentettek. Péntek hajnalra általában +3, +8, a Dunántúlon és az északi határvidéken helyenként 0, +3 fokig hült le a levegő. Ma délelőtt borult volt az ég és sokfelé esett az eső. A hőmérséklet 11 órára a Dunántúlon csak 3, 7, az ország többi részén 8, 13 fokig emelkedett.

Ma 12 órakor Budapesten a hőmérséklet 10 fok, a tengerszintre átszámitott légnyomás 751 mm, alig változik.

Várható időjárás szombat estig:

Nyugaton erősen felhős idő sokfelé esővel, néhány helyen havas esővel.
Keleten időnként felszakadozó felhőzet csak szórványos esőkkel.
Általában mérsékelt, változó irányú, a Dunántúlon időnként erős északnyugati, északi szél.
Az évszakhoz képest hideg idő tovább tart.
Várható legalacsonyabb éjszakai hőmérséklet: 1, 6,
legmagasabb nappali hőmérséklet szombaton: nyugaton 5, 10,
máshol 11, 16 fok között.

Vissy Károly s.k.

A hőmérséklet napi középértéke és eltérése a 100 évi átlagtól /Budapesten/:

1973. IV. 19.:	9,8 C°	-2,1 C°

1871 óta ezen a napon Budapesten előfordult:

legmagasabb hőmérséklet	30,2 C° /1920/,
legalacsonyabb hőmérséklet	-2,6 C° /1893/.

73.0338.

CSAPADÉKELOSZLÁS

AZ UTOLSÓ 24 ÓRÁBAN

197 3. IV. 19. 7h-TÓL IV. 20. 7h-IG

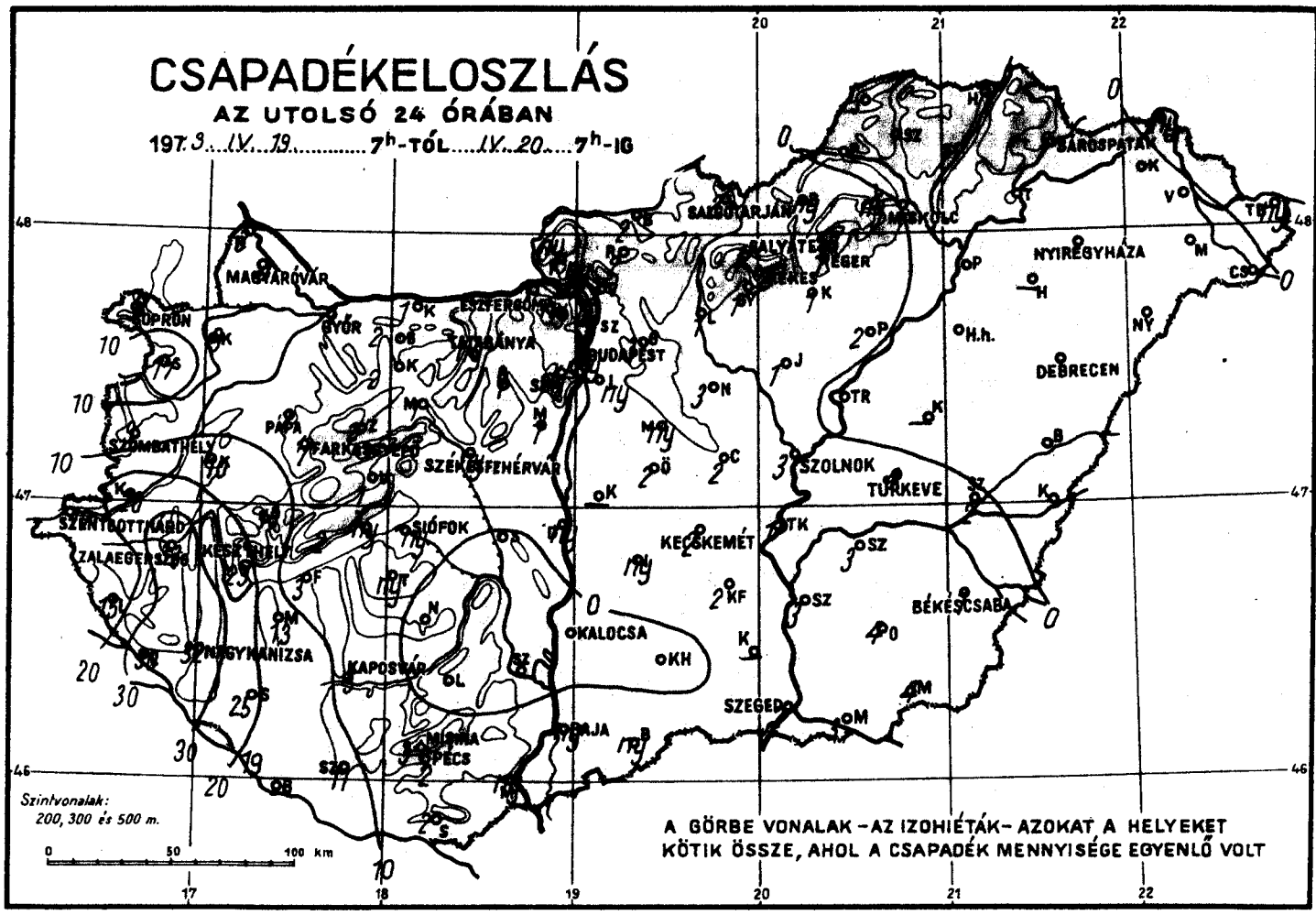

LEGMAGASABB HŐMÉRSÉKLET

197 3. IV. 19.

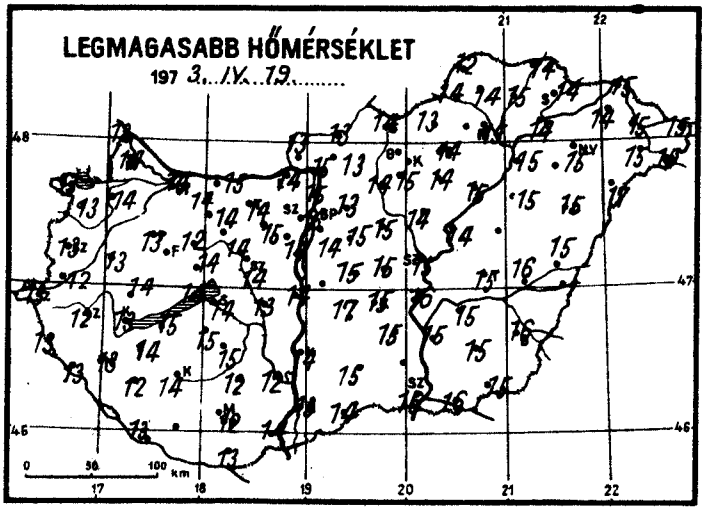

LEGALACSONYABB HŐMÉRSÉKLET

197 3. IV. 20.

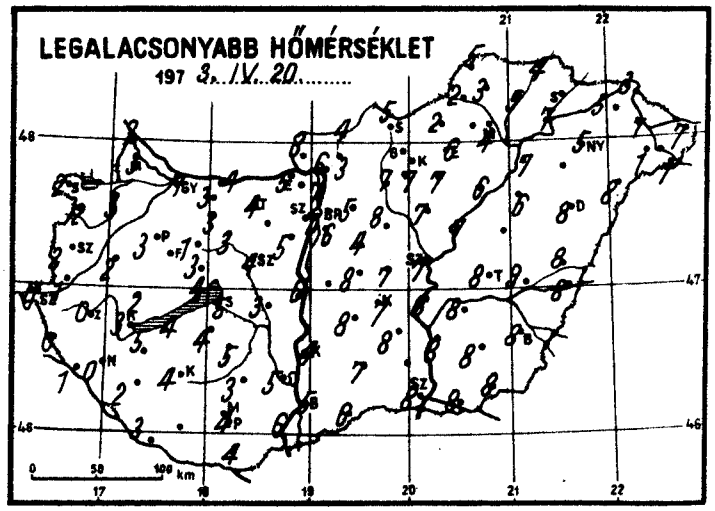

RADIÁCIÓS MINIMUM

197 3. IV. 20.

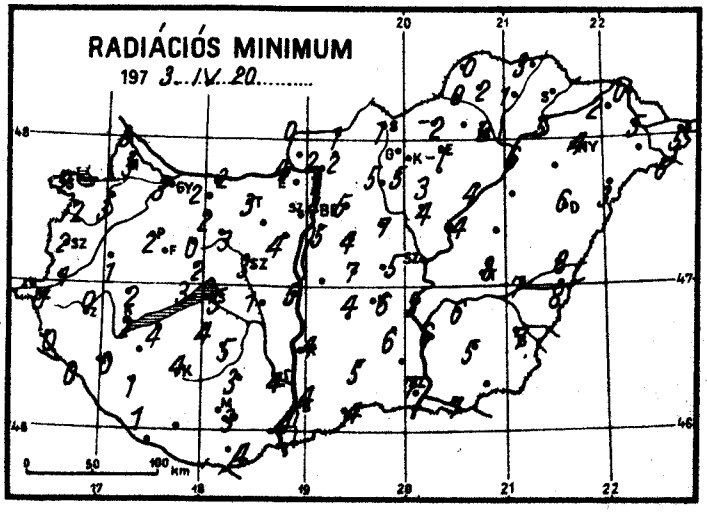

NAPFÉNYTARTAM.

197 3. IV. 19.

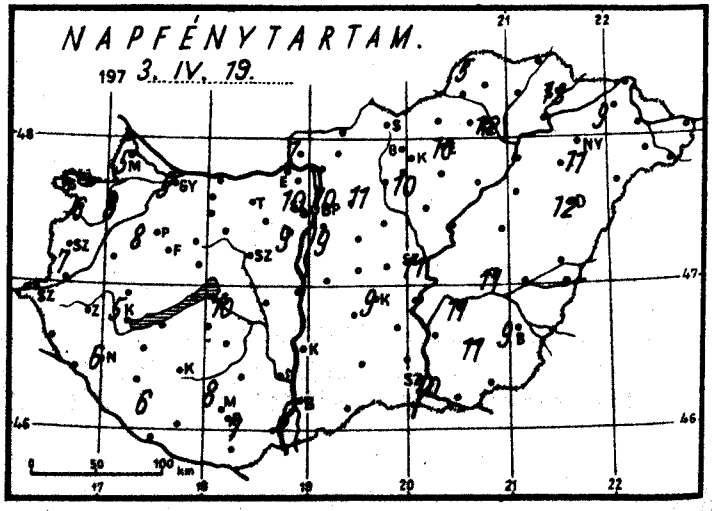

1973. április hó,
20. nap péntek

	Az utolsó 24 óra adatai						24 órai csapadék mm		
	Csapadék (mm)		Hőmérsékleti szélsőségek			Napsütés (óra) tegnap			
			tegnapi nappali max.	éjszakai min.	min. 5 cm-en				
Mosonmagyaróvár	4		14	3	3	5	Rajka	3	
12822 Győr	1	▽	14	7	3	5	Kapuvár	9	
825 Pápa	2		13	3	2	8	Bábolna	2	
805 Sopron	9	≋ ✳ •	13	2	2	6	Komárom	1	
812 Szombathely	9	▽	13	2	2	7	Káld	10	
910 Szentgotthárd	17	≋ ✳ •	13	0	0	5	Sopronhorp.	17	
915 Zalaegerszeg	33	≋ ✳ •	12	0	0		Körmend	26	≋
Lenti	15	✳ •	13	0	0		Letenye	30	
925 Nagykanizsa	32	≋ ✳ •	13	0	0	6	Sümeg	16	
920 Keszthely	23		13	3	2	5	Zirc	2	
Tihany	ny		14	4	3		Kisbér	2	≡
935 Siófok	ny		14	5	5	10	Mór	1	
942 Pécs	2		12	4	3	7	Alcsút	1	
Misinatető (534 m)	3	▽	11	2	1	8	Esztergom	1	
Siklós	2		13	4	4		Dobogókő	ny	
Farkasgyepű (400 m)	7	✳	14	2	0		Fonyód	3	
Veszprém	1		14	3	2		Tab	ny	
Tatabánya	ny		14	4	3		Nádasdladány	•	
843 Budapest (Lőrinc)	ny		14	6	5	9	Lengyel	•	
840 Budapest OMI	ny		15	7	4	10	Nagykónyi	•	
Budapest (Szabadságh.,474 m)	ny		12	4	4	10	Marcali	13	▽
Martonvásár	1		14	5	4	9	Somogyszob	25	
Székesfehérvár	ny		14	4	3		Kaposvár	5	
Dunaújváros	ny		14	6	5		Hosszúvíz	19	
Szekszárd	•		12	5	4		Szigetvár	11	
Mohács	ny	✳	14	6	4		Bácsalmás	ny	
960 Baja	ny		13	5	4	8	Kiskunhalas	•	
Kalocsa	•		14	4	4		Izsák	ny	
Cegléd	2		15	7	5		Kunszentmiklós	–	
860 Szolnok	3		15	7	–	11	Örkény	2	
970 Kecskemét	2		15	7	6	9	Nagykáta	3	
Kiskunfélegyháza	2		15	8	6		Jászapáti	1	
982 Szeged	2		16	8	7	10	Tiszakécske	1	
Mezőhegyes	4		15	8	–		Monor	ny	
Orosháza	4		15	8	5	11	Kistelek	–	
990 Békéscsaba	1		16	8	7	9	Makó	3	
Túrkeve	4		15	8	8	11	Szentes	3	
Berettyóújfalu	•		15	8	8		Szarvas	3	
992 Debrecen	•		15	8	6	12	Szeghalom	2	
892 Nyíregyháza	•		15	5	4	11	Körösszakál	•	
Kisvárda	•		14	5	2	9	Tiszaroff	•	
Mátészalka	•		15	4	–		Poroszló	2	
Tiszabecs	ny		15	7	5		Karcag	–	
Vác	2		15	6	2		Hortobágy	•	
Gödöllő	3		13	5	5	11	Polgár	•	
Lőrinci	1		14	7	5		Hajdúdorog	–	
Gyöngyös	1		15	7	5	10	Nyírlugos	•	
Balassagyarmat	2		13	4	1		Pócspetri	•	
755 Salgótarján	2		14	5	1		Vásárosnamény	•	
Galyatető (922 m)	1		10	1	0		Záhony	ny	
851 Kékestető (1000 m)	2		5	1	1		Vitkóimikola	ny	
Kompolt	1		14	7	3	10	Romhány	2	
Eger	1		14	6	-1	10	Borsodnádasd	ny	
Putnok	•		14	2	0		Jósvafő	•	
Lillafüred	ny		12	2	0		Szendrőlád	•	
772 Miskolc	•		15	4	2	12	Hidasnémeti	•	
Fügöd	•		15	5	1		Tokaj	•	
Sárospatak	•		14	–	–	13	Szentendre	1	

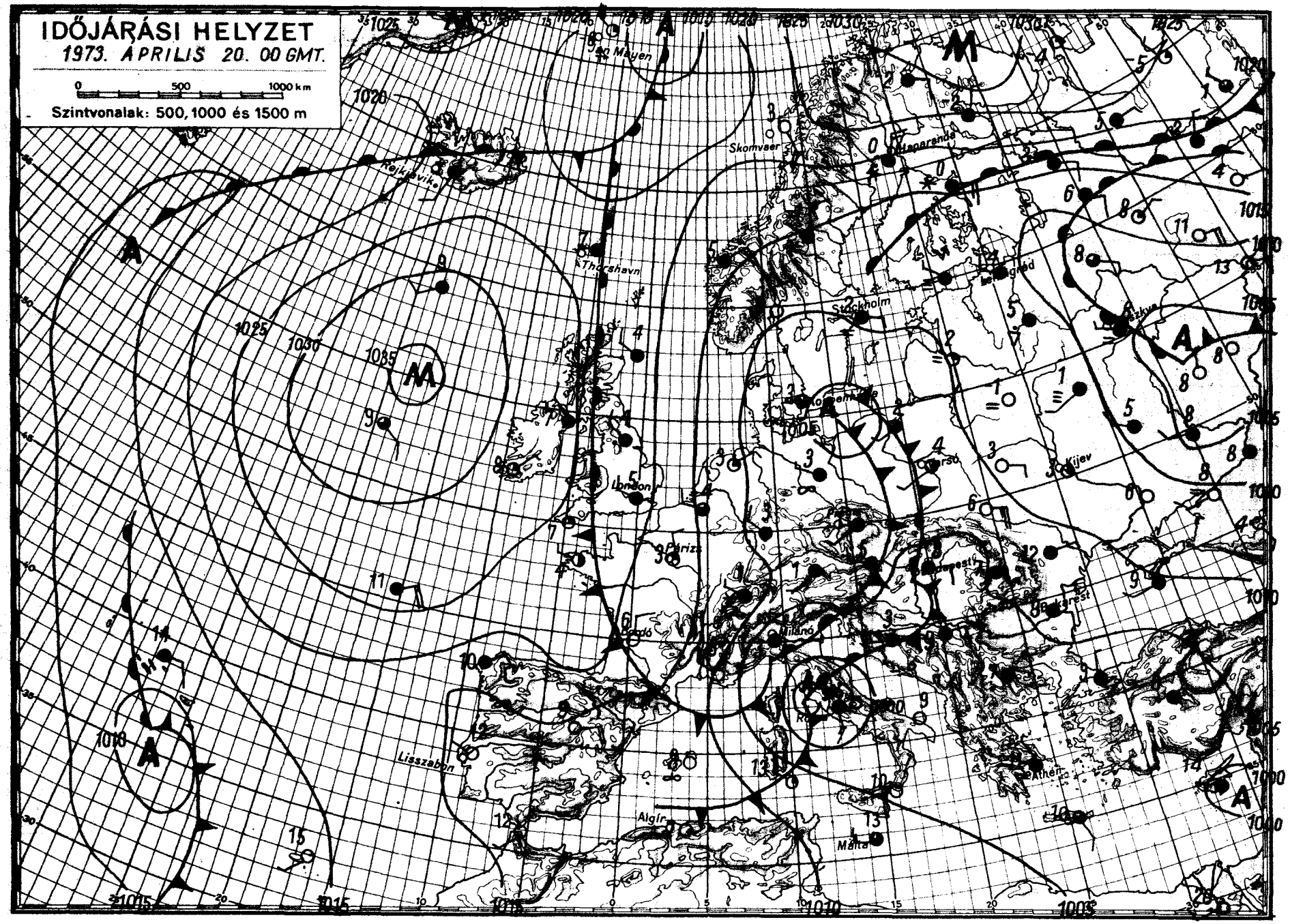

OFFSET: RYOMDA, BUDAPEST

IDŐJÁRÁSI NAPIJELENTÉS

ЕЖЕДНЕВНЫЙ МЕТЕОРОЛОГИЧЕСКИЙ БЮЛЛЕТЕНЬ • DAILY WEATHER REPORT
BULLETIN QUOTIDIEN DE TEMPS • TÄGLICHER WETTERBERICHT

KIADJA: ORSZÁGOS METEOROLÓGIAI SZOLGÁLAT
Készíti: Központi Előrejelző Intézet Előrejelző Osztálya — Megrendelhető: Budapest, II., Kitaibel Pál u. 1.
Telefon: 353-500, Előrejelző Osztály: 150-410 — Megjelenik naponként — Évi előfizetési díja: 720,— Ft
Kiadásért felel: az OMSZ elnöke — Szerkesztésért felel: a KEI igazgatója

86. évfolyam 111. szám + Budapest + 1973. április 21. szombat

1024

Az időjárási helyzet ma reggel és a várható időjárás:

Szárazföldünk legnagyobb részén folytatódik az évszakhoz képest hűvös idő. Közép-Európában általában 4, 8 fokkal alacsonyabb a hőmérséklet napközben, mint a legutóbbi 10 év átlaga. A Kárpát-medence felett alacsony-nyomású légköri képződmény örvénylik. Ennek keleti oldalán enyhe, nyugati oldalán hideg levegő áramlik. A két különböző hőmérsékletü levegőfajtának keveredése Közép-Európa fölött történik. Hatására Közép-Európában, valamint a Balkán-félszigeten, Olaszországban sokfelé esik az eső. Közép-Európa északnyugati részén havas eső, hó is előfordul. Észak-Európában tovább tart a téli idő, sok helyen havazik.

Hazánkban pénteken általában borult volt az ég, csupán délkeleten sütött ki helyenként 1, 3 órára a nap. Országszerte esett az eső, a Dunántulon havas eső, hó. A délutáni órákban, főként a keleti ország-részben zivatarok is kialakultak. Gödöllőn a zivatart jégeső is kisérte. A lehullott csapadék mennyisége a Tiszántulon és a nyugati megyékben általában 5 mm alatt maradt, máshol elérte a 10, 20, helyenként pedig a 20, 40 mm-t, Homokszentgyörgyről 41, Véséről és Pécsről 42, Somogyszobról 49 mm-t jelentettek. Pénteken az ország nyugati és keleti része között napközben nagy hőmérsékletkülönbség alakult ki. A Dunántulon 3, 8, máshol pedig 9, 17 fokot mértek. Ma hajnalra nyugaton 0, 4, keleten 4, 8 fokig hült le a levegő. Ma délelőtt folytatódott a borult, szeles idő. Többfelé esett az eső, nyugaton havas eső, egy-két helyen havazott. Az ország nyugati és keleti része közötti nagy hőmérsékletkülönbség továbbra is megmaradt. 11 órakor Keszthelyen és Pápán 2, Nyiregyházán 12 fokot mértek.

Ma 12 órakor Budapesten a hőmérséklet 4 fok, a tengerszintre átszámitott légnyomás 751 mm, gyengén emelkedik.

Várható időjárás vasárnap estig:

Borult idő, ismétlődő esővel, a Dunántulon havas esővel, egy-két helyen havazással.
Élénk, időnként erős nyugaton északnyugati, nyugati, keleten déli, délkeleti szél.
Várható legalacsonyabb éjszakai hőmérséklet: 0, +5,
legmagasabb nappali hőmérséklet vasárnap: a Dunántulon: 5, 10, máshol 10, 15 fok között.

Bartha Péterné s.k.

A hőmérséklet napi középértéke és eltérése a 100 évi átlagtól /Budapesten/:

1973. IV. 20.:	8,6 C°	-3,6 C°

1871 óta ezen a napon Budapesten előfordult:

legmagasabb hőmérséklet	26,9 C° /1943/,
legalacsonyabb hőmérséklet	-0,6 C° /1955/.

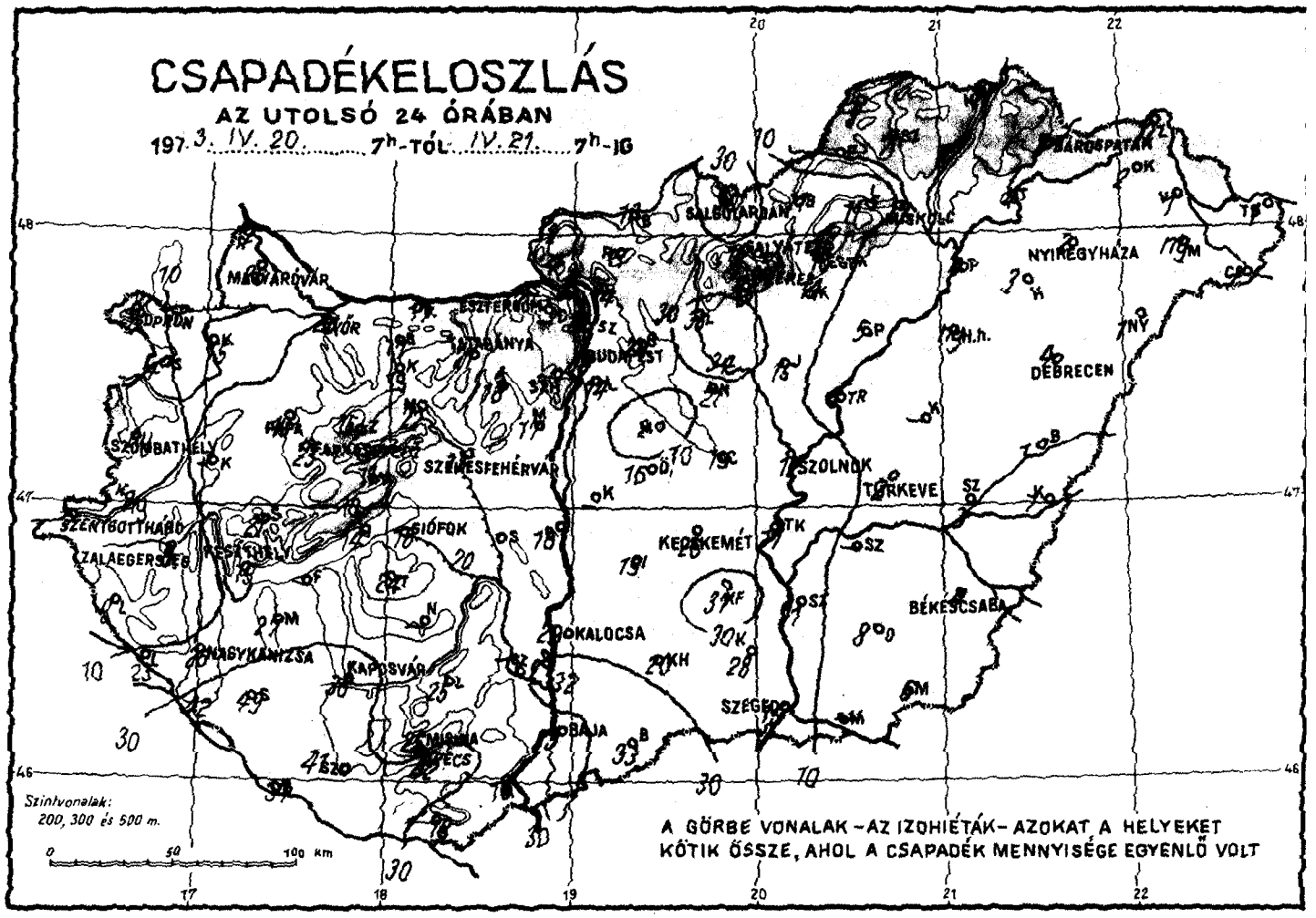
CSAPADÉKELOSZLÁS
AZ UTOLSÓ 24 ÓRÁBAN
197 3. IV. 20. 7h-TÓL IV. 21. 7h-IG
MOSONMAGYARÓVÁR
SOPRON
GYŐR
ESZTERGOM
BUDAPEST
SALGÓTARJÁN
BÁRCZA
BÁRDOSPATAK
NYÍREGYHÁZA
DEBRECEN
SZOMBATHELY
SZÉKESFEHÉRVÁR
SZOLNOK
TÚRKEVE
SZENTGOTTHÁRD
ZALAEGERSZEG
SIÓFOK
KECSKEMÉT
BÉKÉSCSABA
NAGYKANIZSA
KAPOSVÁR
SZEGED
PÉCS
BAJA
Szintvonalak:
200, 300 és 500 m.
0 50 100 km
A GÖRBE VONALAK – AZ IZOHIÉTÁK – AZOKAT A HELYEKET
KÖTIK ÖSSZE, AHOL A CSAPADÉK MENNYISÉGE EGYENLŐ VOLT

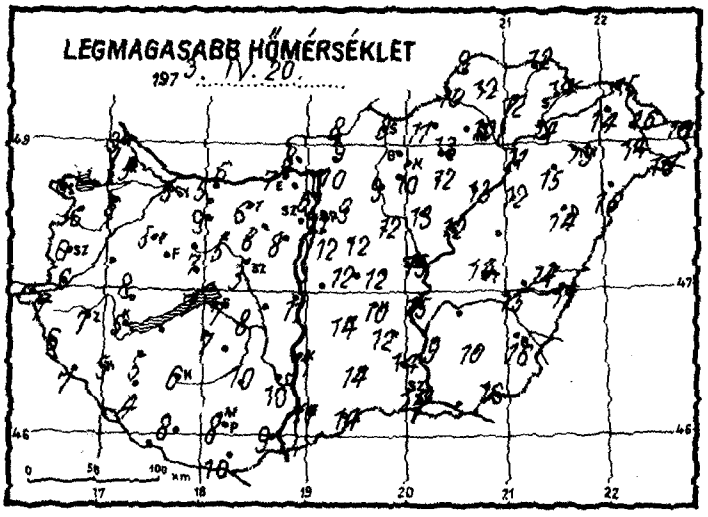
LEGMAGASABB HŐMÉRSÉKLET
197 3. IV. 20.

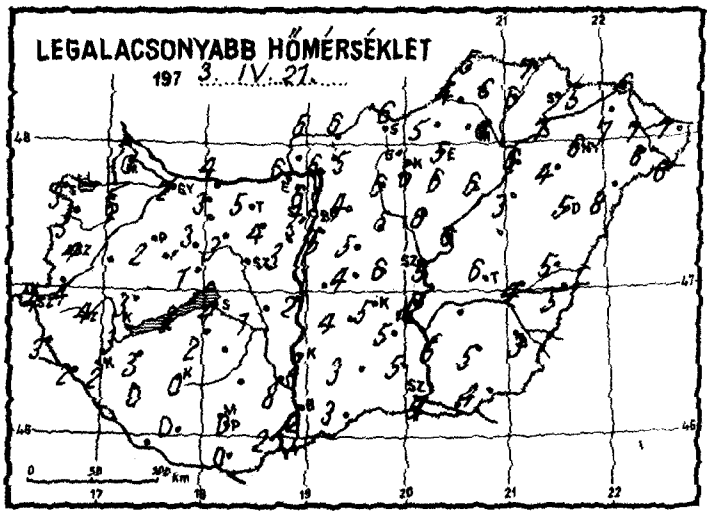
LEGALACSONYABB HŐMÉRSÉKLET
197 3. IV. 21.

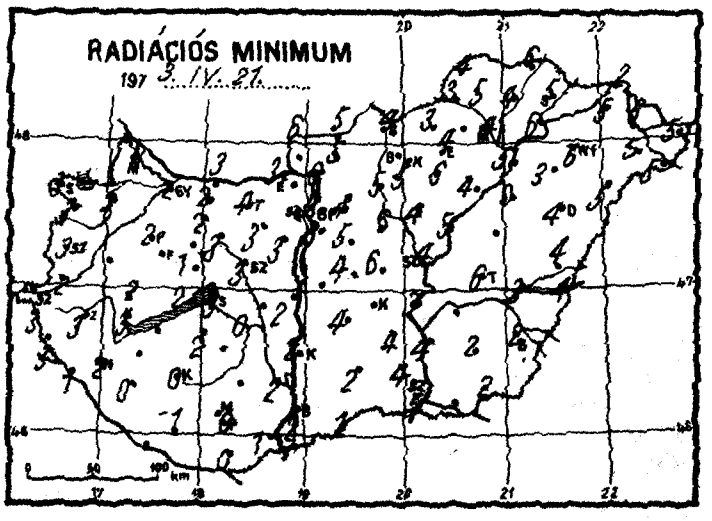
RADIÁCIÓS MINIMUM
197 3. IV. 21.

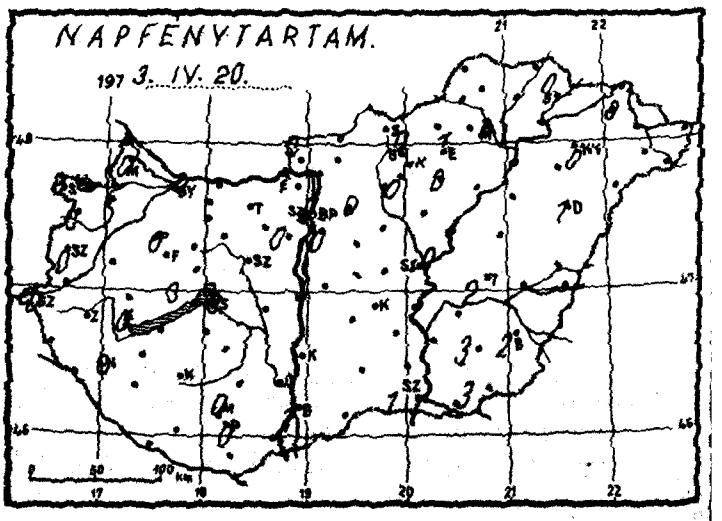
NAPFÉNYTARTAM.
197 3. IV. 20.

1973. április hó, 21. nap szombat

	Az utolsó 24 óra adatai						24 órai csapadék mm		
	Csapadék (mm)		Hőmérsékleti szélsőségek tegnapi nappali max.	éjszakai min.	min. 5 cm-en	Napsütés (óra) tegnap			
Mosonmagyaróvár	26	↖	5	0	0	0	Rajka	12	
12822 Győr	20		5	2	2	0	Kapuvár	15	
825 Pápa	19		5	2	2	0	Bábolna	17	
805 Sopron	3		6	3	3	0	Komárom	17	
812 Szombathely	ny		6	4	3	0	Káld	–	
910 Szentgotthárd	1	✳	7	4	3	0	Sopronhorp.	4	
915 Zalaegerszeg	6		7	4	3		Körmend	ny	
Lenti	9		6	3	3		Letenye	23	
925 Nagykanizsa	26	✳	5	2	2	0	Sümeg	21	
920 Keszthely	19		5	3	3	0	Zirc	15	✳
Tihany	14	✳	7	2	2		Kisbér	19	=
935 Siófok	18		7	4	3	0	Mór	22	
942 Pécs	42	✳	8	0	0	0	Alcsút	16	
Misinatető (534 m)	25	✳	5	-1	-2	0	Esztergom	17	
Siklós	20	✳	10	0	0		Dobogókő	–	
Farkasgyepű (400 m)	23	✳	5	0	0		Fonyód	–	
Veszprém	11		7	1	1		Tab	24	
Tatabánya	21		6	5	4		Pátbogárd	20	▽
843 Budapest (Lőrinc)	14	▽	12	5	3	0	Lengyel	25	✳
840 Budapest OMI	16		11	5	5	0	Nagykónyi	.	
Budapest (Szabadságh.,474 m)	–						Marcali	27	
Martonvásár	17		8	3	3	0	Somogyszob	49	✳
Székesfehérvár	13		3	–	3		Kaposvár	36	✳
Dunaújváros	16		11	2	2		Berse	41	✳
Szekszárd	–		10	3	2		Szigetvár	.	
Mohács	18		9	2	1		Bácsalmás	33	
960 Baja	25	▽	11	2	2	1	Kiskunhalas	20	↖
Kalocsa	29		11	2	2		Izsák	19	
Ceglédi	19	↖	12	6	6		Kunsztmiklós	–	
860 Szolnok	12	↖	15	5	4	0	Örkény	16	↖
970 Kecskemét	26	↖	10	5	–		Nagykáta	21	↖
Kiskunfélegyháza	37	↖	12	5	4		Jászapáti	15	↖
982 Szeged	15	▽	14	5	5	1	Tiszakécske	17	
Mezőhegyes	6		16	4	2	3	Monor	2	
Orosháza	8		10	5	2	3	Kistelek	28	↖
990 Békéscsaba	4		16	3	2	2	Makó	–	
Túrkeve	2		14	6	6	2	Szentes	11	
Berettyóújfalu	1	▽	14	5	4		Szarvas	–	
982 Debrecen	4	▽	14	5	4	1	Szeghalom	3	
892 Nyíregyháza	2		13	6	6	0	Körösszakál	1	▽
Kisvárda	2		14	7	5	0	Tiszaroff	6	↖
Mátészalka	ny		14	6	5		Poroszló	5	
Tiszabecs	1		16	7	5		Karcag	.	
Vác	14		10	6	6		Hortobágy	ny	
Gödöllő	20	↖▲	9	4	4	0	Polgár	4	
Lőrinci	36	↖	9	6	5		Hajdúdorog	3	
Gyöngyös	21	↖	10	6	5	0	Nyírlugos	1	
Balassagyarmat	13		8	6	5		Gyoma	1	
755 Salgótarján	30		8	6	4		Vásárosnamény	1	
Galyatető (932 m)	11	↖	4	-1	0		Záhony	2	
851 Kékestető (1000 m)	39	↖	5	0	0	0	Kisvárda	12	
Kompolt	14	↖	12	6	6	0	Romhány	17	
Eger	10		13	5	4	1	Borsodnádasd	11	▽
Putnok	5		10	4	3		Jósvafő	8	
Lillafüred	11		9	5	2		Szendrőlád	7	
772 Miskolc	7		10	6	4	0	Hidasnémeti	4	
Füged	6		12	6	4		Tokaj	4	
Sárospatak	5		14	5	5	0	Szentendre	16	

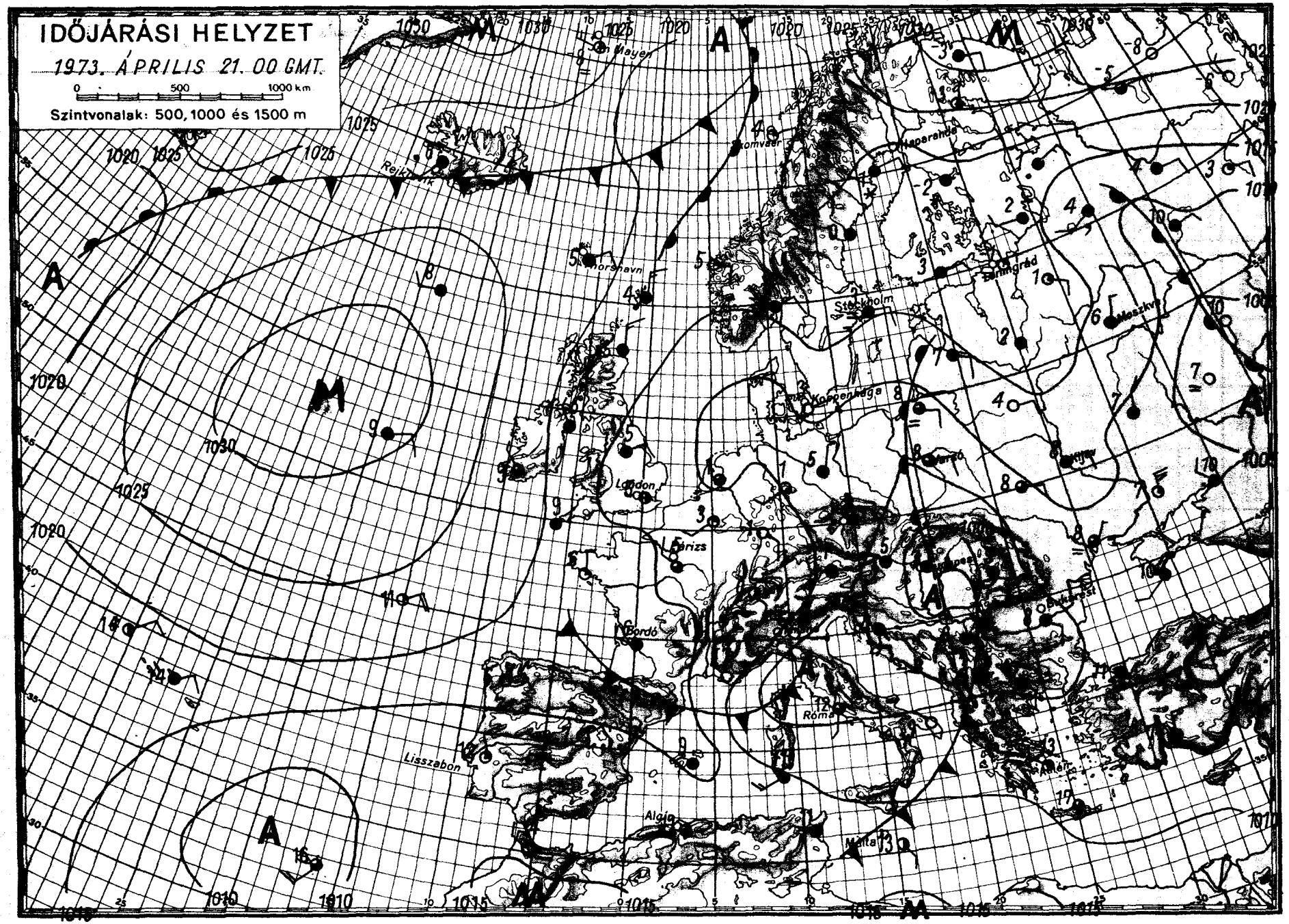

OFFSET-NYOMDA, BUDAPEST

IDŐJÁRÁSI NAPIJELENTÉS

ЕЖЕДНЕВНЫЙ МЕТЕОРОЛОГИЧЕСКИЙ БЮЛЛЕТЕНЬ • DAILY WEATHER REPORT
BULLETIN QUOTIDIEN DE TEMPS • TÄGLICHER WETTERBERICHT

KIADJA: ORSZÁGOS METEOROLÓGIAI SZOLGÁLAT
Készíti: Központi Előrejelző Intézet Előrejelző Osztálya — Megrendelhető Budapest, II., Kitaibel Pál u. 1.
Telefon: 353-500, Előrejelző Osztály: 150-410 — Megjelenik naponként — Évi előfizetési díja: 720,— Ft
Kiadásért felel: az OMSZ elnöke — Szerkesztésért felel: a KEI igazgatója

86. évfolyam 112 szám + Budapest + 1973. április 22. vasárnap

Az időjárási helyzet ma reggel és a várható időjárás:

Európa nagy részének időjárását továbbra is az évszakhoz képest hideg levegő irőnyitja. Közép-Európában a Kárpát-medence nyugati része volt szombaton a leghidegebb, itt a legmagasabb nappali hőmérséklet csak 3, 5 fok között alakult. Ma reggel a Brit-szigeteken, Franciaországban és Közép-Európa északi részén, valamint a Balkán-félszigeten helyenként esett az eső, egy-két helyen a hó. A következő 36 óra folyamán a Kárpát-medence időjárása szárazabbra fordul, de az évszakhoz képest még mindig hüvös marad.

Hazánkban szombaton a Tiszántúlon 3, 8 órára kisütött a nap, az ország többi részén borult vagy erősen felhős maradt az ég. Sokfelé esett az eső, a Dunántúlon helyenként havazott. A lehullott csapadék mennyisége általában csapadéknyom és 10 mm között váltakozott, de a Dunántúlon néhány helyen 11, 17 mm között volt, sőt Zalaegerszegen 20, Kapuváron és Keszthelyen 23, a Zala megyei Egerváron 27 mm-t mértek. A hőmérséklet napközben a Dunántúl északi részén csak 3, 4, máshol általában 5, 10, az északkeleti, keleti megyékben 11, 15 fokig emelkedett. Vasárnap hajnalra -1, +4 fokig hült le a levegő. Ma délelőtt a délnyugati megyékben gyengén, az ország többi részén erősen felhős volt az ég. Csapadékot sehonnan sem jelentettek. A hőmérséklet 11 órára 6, 11 fokig emelkedett.

Ma 12 órakor Budapesten a hőmérséklet 7 fok, a tengerszintre átszámitott légnyomás 760 mm, gyengén emelkedik.

Várható időjárás hétfő estig:

Változóan felhős idő, néhány helyen, inkább csak keleten, eső.
Mérsékelt, napközben időnként kissé megélénkülő változó irányú szél.
Az éjszakai lehülés erősödik.
Legalacsonyabb éjszakai hőmérséklet: -2, +3,
legmagasabb nappali hőmérséklet: általában 10, 14 fok között,
a naposabb vidékeken 15 fok körül.

Vadkerti Ferenc s.k.

A hőmérséklet napi középértéke és eltérése a 100 évi átlagtól /Budapesten/:

1973. IV. 21.:	4,5 C°	-8,0 C°

1871 óta ezen a napon Budapesten előfordult:

legmagasabb hőmérséklet	29,6 C° /1876/,
legalacsonyabb hőmérséklet	0,1 C° /1959/.

73.0341.

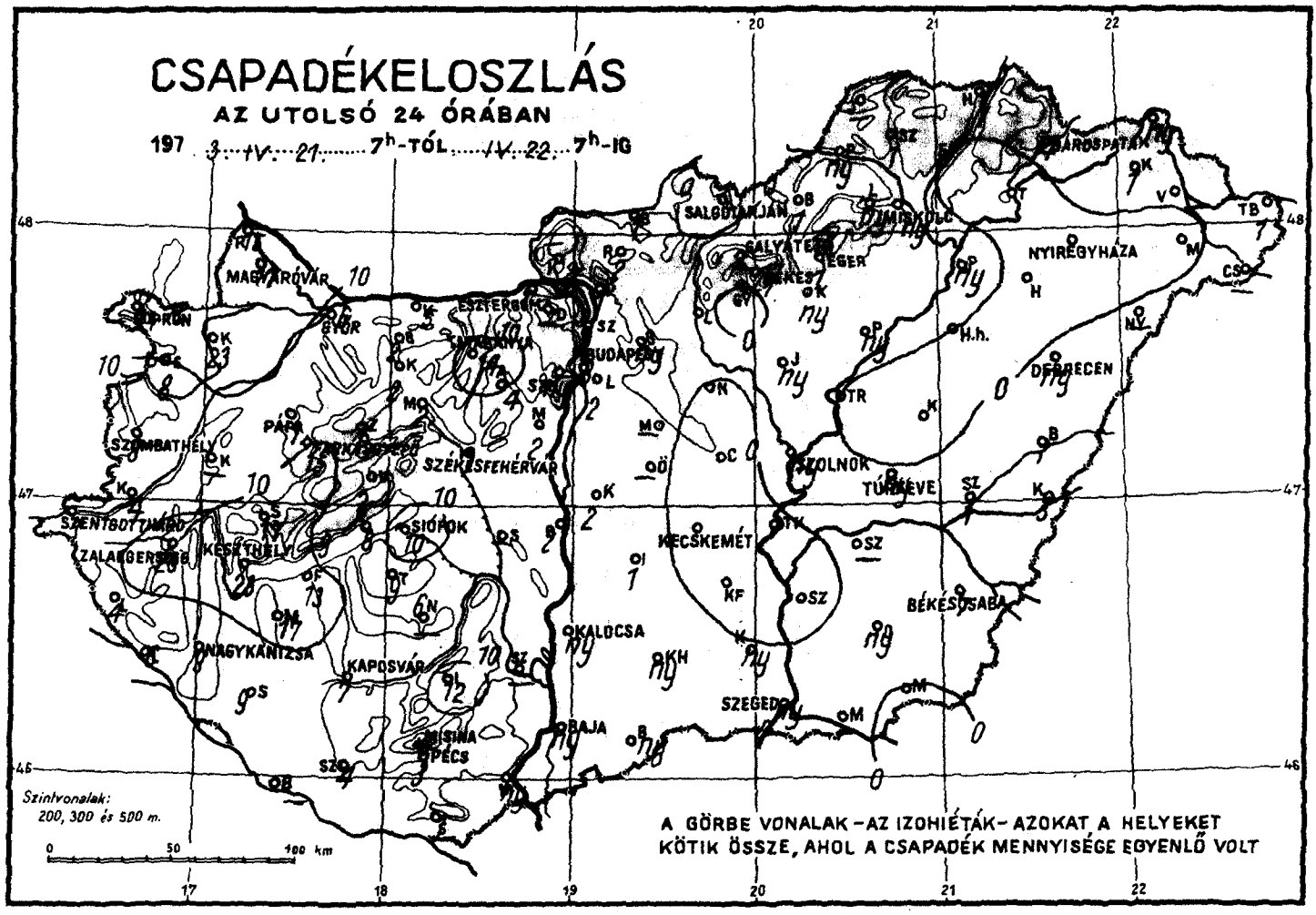
CSAPADÉKELOSZLÁS
AZ UTOLSÓ 24 ÓRÁBAN
197 3. IV. 21. 7h-TÓL IV. 22. 7h-IG
MAGYARÓVÁR
GYŐR
ESZTERGOM
BUDAPEST
SZOMBATHELY
PÁPA
SZÉKESFEHÉRVÁR
SIÓFOK
SZENTGOTTHÁRD
KESZTHELY
NAGYKANIZSA
KAPOSVÁR
PÉCS
KALOCSA
BAJA
SZEGED
KECSKEMÉT
SALGÓTARJÁN
MISKOLC
NYÍREGYHÁZA
DEBRECEN
HAJDÚSZOBOSZLÓ
TÚRKEVE
BÉKÉSCSABA
Szintvonalak:
200, 300 és 500 m.
0 50 100 km
A GÖRBE VONALAK – AZ IZOHIÉTÁK – AZOKAT A HELYEKET
KÖTIK ÖSSZE, AHOL A CSAPADÉK MENNYISÉGE EGYENLŐ VOLT

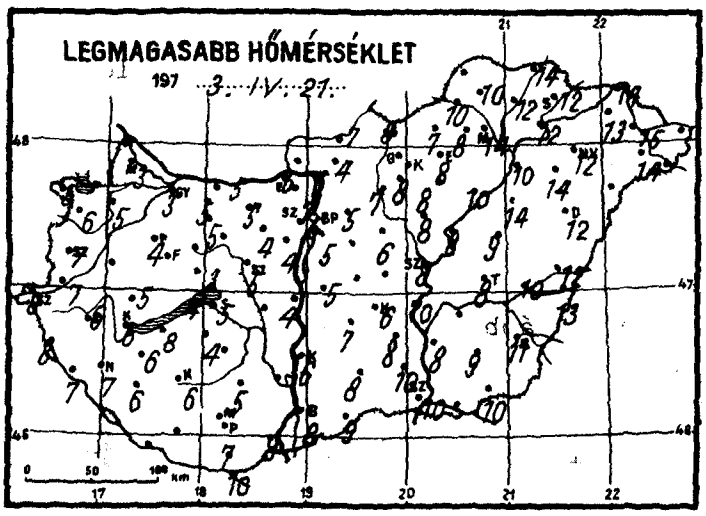
LEGMAGASABB HŐMÉRSÉKLET
197 3. IV. 21.

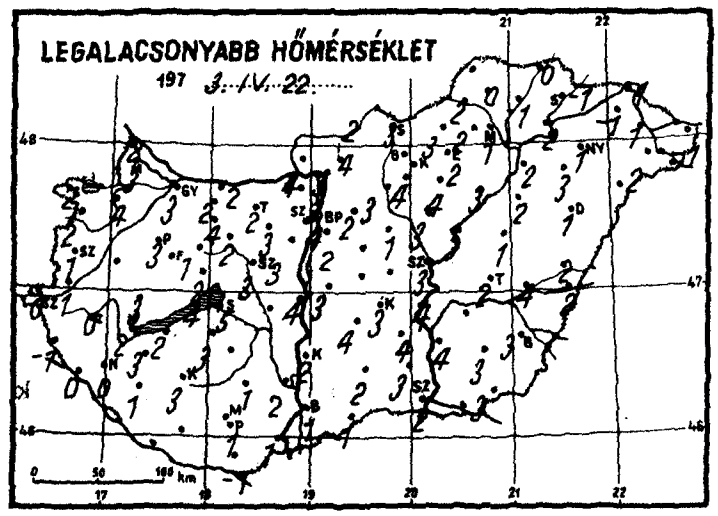
LEGALACSONYABB HŐMÉRSÉKLET
197 3. IV. 22.

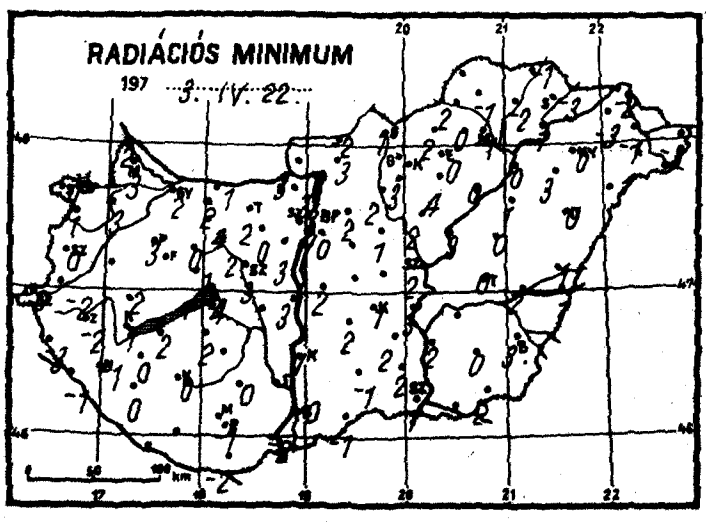
RADIÁCIÓS MINIMUM
197 3. IV. 22.

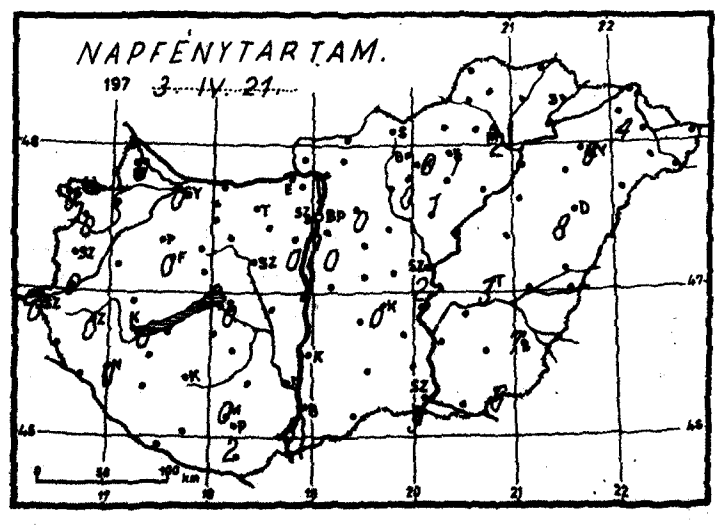
NAPFÉNYTARTAM.
197 3. IV. 21.

1973. április hó, 22. nap vasárnap

	Az utolsó 24 óra adatai						24 órai csapadék mm		
	Csapadék (mm)		Hőmérsékleti szélsőségek: tegnapi nappali max.	éjszakai min.	min. 5 cm-en	Napsütés (óra) tegnap			
Mosonmagyaróvár	17		3	3	3	0	Rajka	15	*
12822 Győr	6		3	3	2	0	Kapuvár	23	
825 Pápa	7		4	3	3	0	Bábolna	2	
805 Sopron	11	*.	5	2	0	0	Komárom	5	
812 Szombathely	3		7	1	0	0	Káld	-	
910 Szentgotthárd	1		8	0	0	0	Sopronhorp.	8	
915 Zalaegerszeg	20		6	0	-2	0	Körmend	4	
Lenti	4		8	-1	-3		Letenye	6	
925 Nagykanizsa	9		7	0	-1	0	Sümeg	17	.
920 Keszthely	23	*.	6	2	1	0	Ziro	6	
Tihany	8	**.	4	4	1		Kisbér	2	
935 Siófok	10		5	5	4	0	Mór	2	
942 Pécs	3	*.	7	1	-1	2	Alcsút	4	
Misinatető (534 m)	4	*	2	1	0	0	Esztergom	1	
Siklós	1		10	-1	-2		Dobogókő	-	
Farkasgyepű (400 m)	15	*	3	1	0		Fonyód	13	
Veszprém	2		3	2	1		Tab	9	
Tatabánya	14		5	2	2		Sárbogárd	-	
843 Budapest (Lőrinc)	2		5	2	0	0	Lengyel	12	
840 Budapest OMI	3		5	4	2	0	Nagykónyi	-	
Budapest (Szabadságh.,474 m)	ny	*	2	0	0	0	Marcali	17	*.
Martonvásár	2		4	3	3	0	Somogyszob	9	*
Székesfehérvár	3		5	3	3		Kaposvár	7	
Dunaújváros	2		4	4	3		Barcaksztgy.	-	
Szekszárd	-		-	2	-		Szigetvár	4	
Mohács	ny		9	1	-2		Bácsalmás	ny	
960 Baja	ny		8	1	0	3	Kiskunhalas	ny	
Kalocsa	ny		6	2	1		Izsák	1	
Cegléd	.		6	1	1		Kunsztmiklós	2	*
860 Szolnok	ny		8	3	2	2	Örkény	-	
970 Kecskemét	.		6	3	1	0	Nagykáta	.	
Kiskunfélegyháza	.		8	4	2		Jászapáti	ny	
982 Szeged	ny		10	2	1	3	Tiszakécske	.	
Mezőhegyes	.		10	3	2	6	Monor	-	
Orosháza	ny		9	3	0		Kistelek	ny	
990 Békéscsaba	7	▽	7	3	3	7	Makó	-	
Túrkeve	ny		8	2	0	3	Szentes	.	
Berettyóújfalu	1		12	2	1		Szarvas	-	
888 Debrecen	ny	▽	12	1	0	8	Szeghalom	1	
892 Nyíregyháza	.		12	1	0	6	Körösszakál	3	
Kisvárda	1		13	-1	-3	4	Tiszaroff	.	
Mátészalka	.		14	2	1		Poroszló	ny	,
Tiszabecs	1		-	-1	-3		Karcag	.	
Vác	1	⌓	6	3	3		Hortobágy	.	
Gödöllő	ny		5	2	2	0	Polgár	ny	,
Lőrinci	ny		7	3	2		Hajdúdorog	.	
Gyöngyös	.		8	4	3	0	Nyírlugos	-	
Balassagyarmat	1	▽	7	2	-2		Debrecen	-	
755 Salgótarján	.		8	3	1		Vásárosnamény	.	⌓
Galyatető (932 m)	-		-	-	-		Záhony	ny	
851 Kékestető (1000 m)	1	*	0	-3	-4	0	Kisvarsány	-	
Kompolt	ny	,	8	4	4	1	Romhány	2	
Eger	1		8	2	0	1	Borsodnádasd	1	▽
Putnok	ny		10	2	2		Jósvafő	..	
Lillafüred	ny		8	2	0		Szendrőlád	1	
772 Miskolc	ny	▽	14	1	-1	2	Hidasnémeti	1	
Füged			12	..-1	-2		Tokaj	.	.
Sárospatak	4		12	-1	-3	5	Szentendre	3	

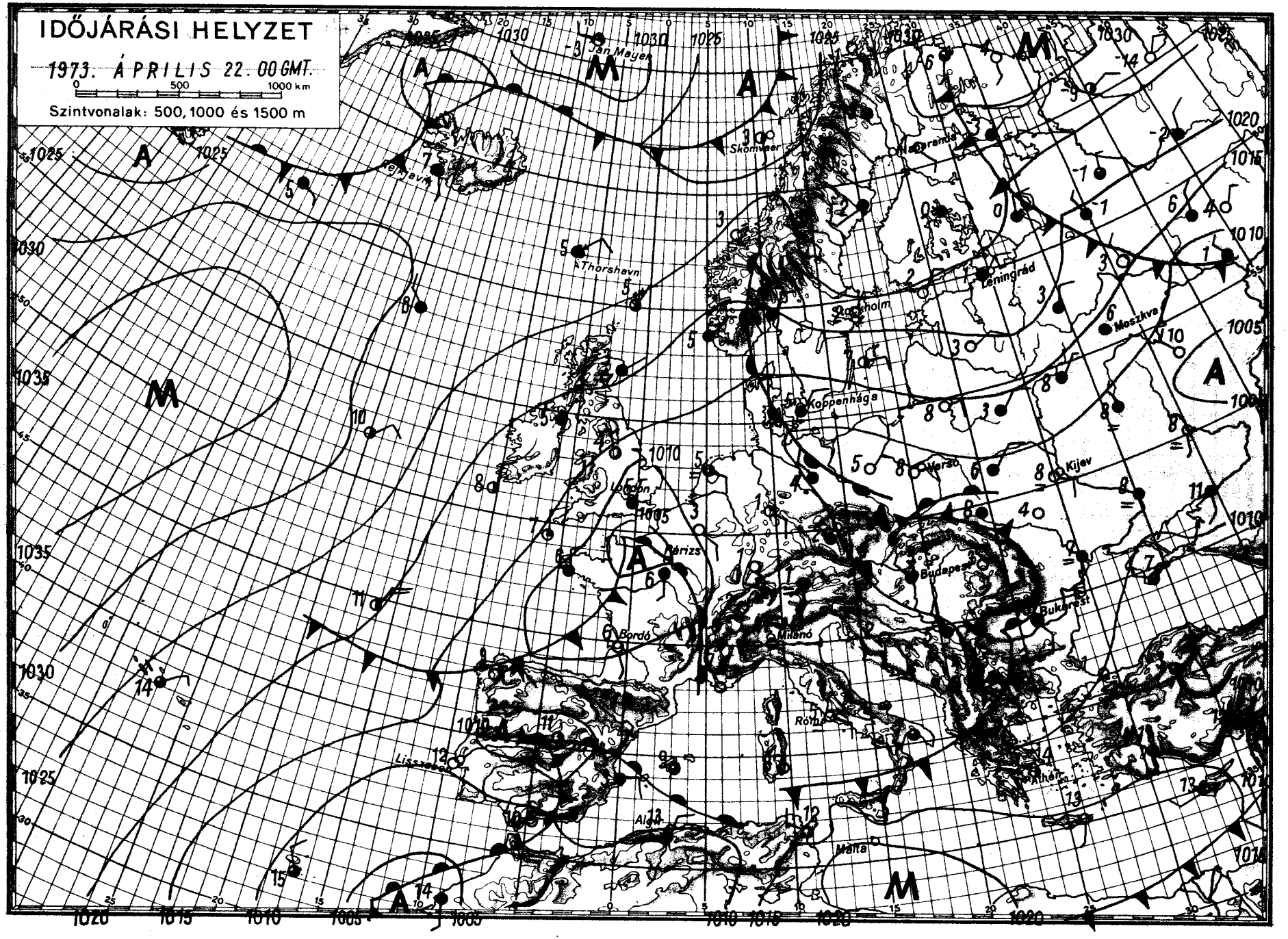
IDŐJÁRÁSI HELYZET
1973. ÁPRILIS 22. 00 GMT.
0 500 1000 km
Szintvonalak: 500, 1000 és 1500 m
Jan Mayen
Skomvaer
Pyramida
Reykjavik
Thorshavn
Leningrád
Stockholm
Moszkva
Koppenhága
Kijev
Lisszabon
Párizs
Budapest
Bukarest
Bordó
Milánó
Róma
Athén
Málta
Algír
Lisszabon

IDŐJÁRÁSI NAPIJELENTÉS

ЕЖЕДНЕВНЫЙ МЕТЕОРОЛОГИЧЕСКИЙ БЮЛЛЕТЕНЬ • DAILY WEATHER REPORT
BULLETIN QUOTIDIEN DE TEMPS • TÄGLICHER WETTERBERICHT

KIADJA: ORSZÁGOS METEOROLÓGIAI SZOLGÁLAT
Készíti: Központi Előrejelző Intézet Előrejelző Osztálya — Megrendelhető: Budapest, II., Kitaibel Pál u. 1.
Telefon: 353-500, Előrejelző Osztály: 150-410 — Megjelenik naponként — Évi előfizetési díja: 720,— Ft
Kiadásért felel: az OMSZ elnöke — Szerkesztésért felel: a KEI igazgatója

86. évfolyam 113. szám + Budapest + 1973. április 23. hétfő

Az időjárási helyzet ma reggel és a várható időjárás:

A Közép-Európát néhány nappal ezelőtt elárasztó hideg levegő az utóbbi 2 nap alatt lassan felmelegedett, nedvességtartalma csökkent. Ennek következtében a hőmérséklet ezen a területen kissé emelkedett, az esők megszüntek. A Kárpát-medencében a következő 36 órában az időjárás alakitásába két - jelenleg egymástól még távoli - ezer- kétezer km szélességü áramlás szólhat bele. Az egyik a Szovjetunió európai területének északi részéből áramló igen hideg, sarkvidéki levegő. Ennek első hulláma hétfő reggelig a Kiev-Kalinyingrád, második hulláma a Moszkva-Leningrád vonalig jutott el. Ezzel egyidőben Afrika északi partjaitól igen meleg levegő áramlik az Appennini-félsziget irányába. Minden jel arra utal, hogy az elsőként emlitett hideg levegő nagy része a Kárpát-medencétől keletre elvonul és csak részben érinti hazánkat. Közép-Európában a dél felől áramló meleg levegő lesz az időjárás fő meghatározója.

Hazánkban vasárnap a nap első felében erősen felhős, később kissé felhős volt az ég. A nap általában 6, 13 órán át sütött, csak a délkeleti megyékből jelentettek 1, 3 órás napfénytartamot. Csupán csak egy-két helyen hullott jelentéktelen mennyiségü eső. A legmagasabb nappali hőmérséklet 10, 15 fok között alakult. Ma hajnalra -2, +5 fokig hült le a levegő. Délelőtt az ország legnagyobb része felett felhőtlen volt az ég. A hőmérséklet 11 óráig 10, 15 fokig emelkedett.

Ma 12 órakor Budapesten a hőmérséklet 14 fok, a tengerszintre átszámitott légnyomás 762 mm, gyengén süllyed.

Várható időjárás kedd estig:

Hétfőn derült, száraz idő. Kedden megnövekvő felhőzet néhány helyen esővel.
Megélénkülő keleti, délkeleti szél.
A hőmérséklet tovább emelkedik.
Várható legalacsonyabb éjszaki hőmérséklet: 1, 6,
legmagasabb nappali hőmérséklet kedden: 14, 19 fok között.

Bóna Márta s.k.

A hőmérséklet napi középértéke és eltérése a 100 évi átlagtól /Budapesten/:

1973. IV. 22.:	7,6 C°	-4,9 C°

1871 óta ezen a napon Budapesten előfordult:

legmagasabb hőmérséklet	28,6 C° /1876/,
legalacsonyabb hőmérséklet	-1,1 C° /1877/.

73.0342.

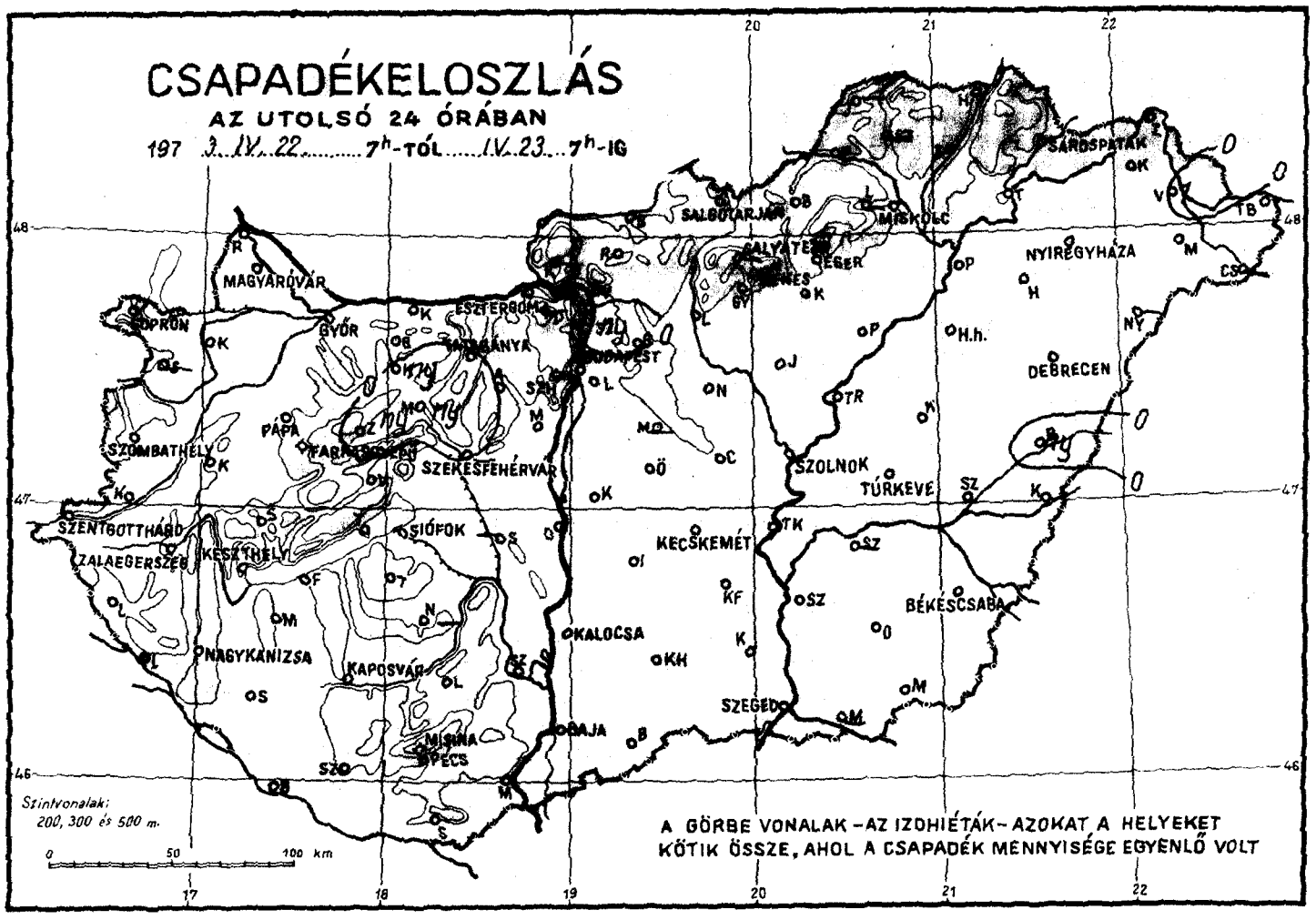
CSAPADÉKELOSZLÁS
AZ UTOLSÓ 24 ÓRÁBAN
197 3. IV. 22. 7h-TÓL IV. 23. 7h-IG
SOPRON
MAGYARÓVÁR
GYŐR
ESZTERGOM
BUDAPEST
SALGÓTARJÁN
MISKOLC
SÁROSPATAK
NYÍREGYHÁZA
DEBRECEN
SZOLNOK
TÚRKEVE
SZOMBATHELY
PÁPA
SZÉKESFEHÉRVÁR
SIÓFOK
SZENTGOTTHÁRD
ZALAEGERSZEG
KESZTHELY
NAGYKANIZSA
KAPOSVÁR
KECSKEMÉT
BÉKÉSCSABA
KALOCSA
SZEGED
BAJA
MISKOLC
PÉCS
Szintvonalak:
200, 300 és 500 m.
0 50 100 km
A GÖRBE VONALAK – AZ IZOHIÉTÁK – AZOKAT A HELYEKET
KÖTIK ÖSSZE, AHOL A CSAPADÉK MENNYISÉGE EGYENLŐ VOLT

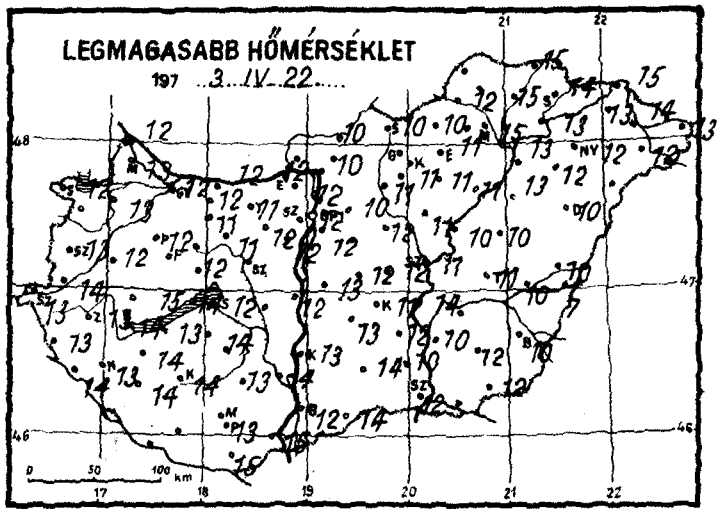
LEGMAGASABB HŐMÉRSÉKLET
197 3. IV. 22.
0 50 100 km

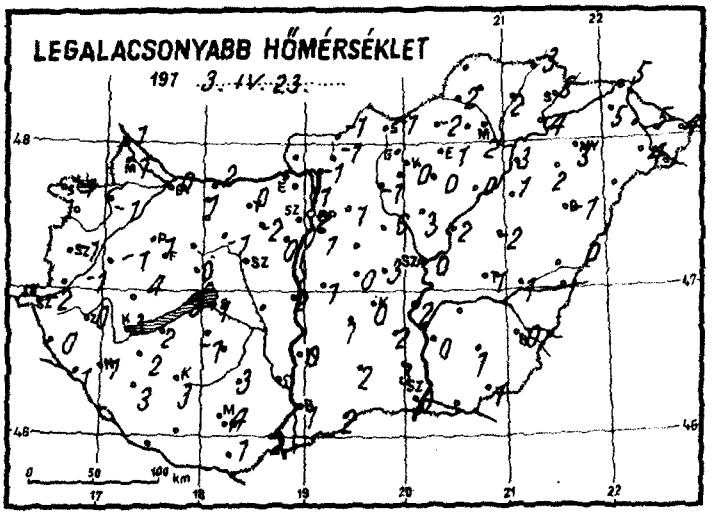
LEGALACSONYABB HŐMÉRSÉKLET
197 3. IV. 23.
0 50 100 km

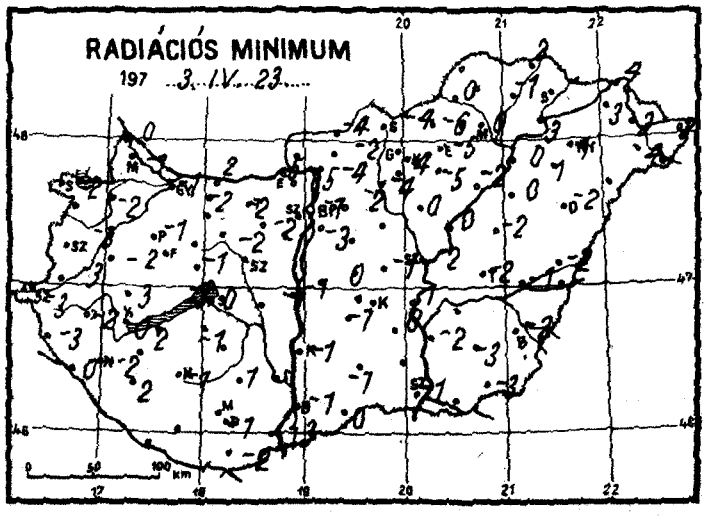
RADIÁCIÓS MINIMUM
197 3. IV. 23.
0 50 100 km

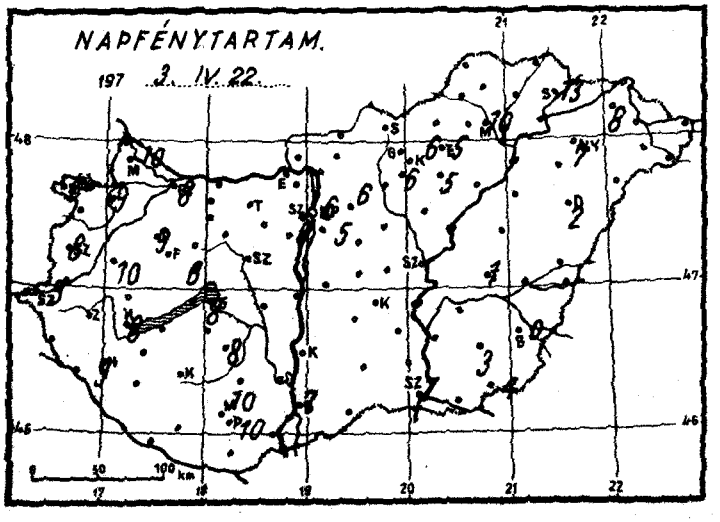
NAPFÉNYTARTAM.
197 3. IV. 22.
0 50 100 km

..1973...április. hó,
..23 nap ..hétfő.....

	Az utolsó 24 óra adatai						24 órai csapadék mm		
	Csapadék (mm)		Hőmérsékleti szélsőségek			Napsütés (óra) tegnap			
			tegnapi nappali max.	éjszakai min.	min. 5 cm-en				
Mosonmagyaróvár	.		13	1	-1	10	Rajka	.	
12822 Győr	.	=	12	0	-1	8	Kapuvár	.	
825 Pápa	.		12	1	-1	9	Bábolna	.	
805 Sopron	.		12	-1	-2	6	Komárom	.	
812 Szombathely	.		13	-1	-3	8	Káld	.	
910 Szentgotthárd	.	=	13	-2	-3	9	Sopronhorp.	-	
915 Zalaegerszeg	.		13	0	-2		Körmend	.	
Lenti	.		13	0	-3		Letenye	.	
925 Nagykanizsa	.		13	1	-2	9	Sümeg	.	
920 Keszthely	.		14	3	0	8	Zirc	ny	
Tihany	.		14	3	-3		Kisbér	ny	
935 Siófok	.		12	1	0	8	Mór	ny	
942 Pécs	.		13	4	-1	10	Alcsút	.	
Misinatető (534 m)	.		11	5	0	10	Esztergom	.	
Siklós	.		15	1	-2		Dobogókő	-	
Farkasgyepű (400 m)	.		12	2	0		Fonyód	.	
Veszprém	.		12	0	-1		Tab	.	
Tatabánya	.		11	0	-2		Sárbogárd	-	
843 Budapest (Lőrinc)	.	=	12	1	-3	5	Lengyel	.	
840 Budapest OMI	.		12	2	-2	6	Nagykónyi	-	
Budapest (Szabadságh.,474 m)	-						Marcali	.	
Martonvásár	.		12	0	-2	6	Somogyszob	.	
Székesfehérvár	-						Kaposvár	.	
Dunaújváros	.		12	2	-1		Pusztakisfalud	-	
Szekszárd	.		14	-	5		Szigetvár	.	
Mohács	.		15	2	-3		Bácsalmás	.	
960 Baja	.		12	1	-1	7	Kiskunhalas	.	
Kalocsa	.		13	0	-1		Izsák	.	
Ceglédi	.		12	3	-1		Kunsztmiklós	.	
860 Szolnok	.		11	0	-2	2	Örkény	.	
970 Kecskemét	.		11	0	-		Nagykáta	.	
Kiskunfélegyháza	.		12	2	0		Jászapáti	.	
982 Szeged	.	=	12	0	-1	7	Tiszakécske	.	
Mezőhegyes	.		12	1	-3	4	Monor	-	
Orosháza	.		12	1	-3	3	Kistelek	.	
990 Békéscsaba	.	=	10	0	-2	0	Makó	-	
Túrkeve	.		11	1	-2	1	Szentes	.	
Berettyóújfalu	ny		10	0	-2		Szarvas	-	
880 Debrecen	.	=	10	-1	-2	2	Szeghalom	.	
892 Nyíregyháza	.		12	3	1	7	Körösszakál	.	
Kisvárda	.		13	5	33	8	Tiszaroff	.	
Mátészalka	.		12	4	4		Poroszló	.	
Tiszabecs	.		13	4	3		Karcag	.	
Vác	.		12	-1	-4		Hortobágy	.	
Gödöllő	.		10	1	-1	6	Polgár	.	
Lőrinci	.		11	-1	-4		Hajdúdorog	.	
Gyöngyös	.		11	0	4	6	Nyírlugos	-	
Balassagyarmat	.		10	-1	-4		Csenger	-	
755 Salgótarján	.		10	-1	-4		Vásárosnamény	1	
Galyatető (932 m)	-						Záhony	.	
851 Kékestető (1000 m)	.		3	0	-2	6	Vámosmikola	-	
Kompolt	.		11	0	-5	5	Romhány	.	
Eger	.		11	1	-5	5	Borsodnádasd	.	
Putnok	.		12	2	0		Jósvafő	-	
Lillafüred	-						Szendrőlád	-	
772 Miskolc	.		15	2	0	10	Hidasnémeti	.	
Füged	.		15	2	-1		Tokaj	.	
Sárospatak	.		14	5	5	13	Szentendre	ny	

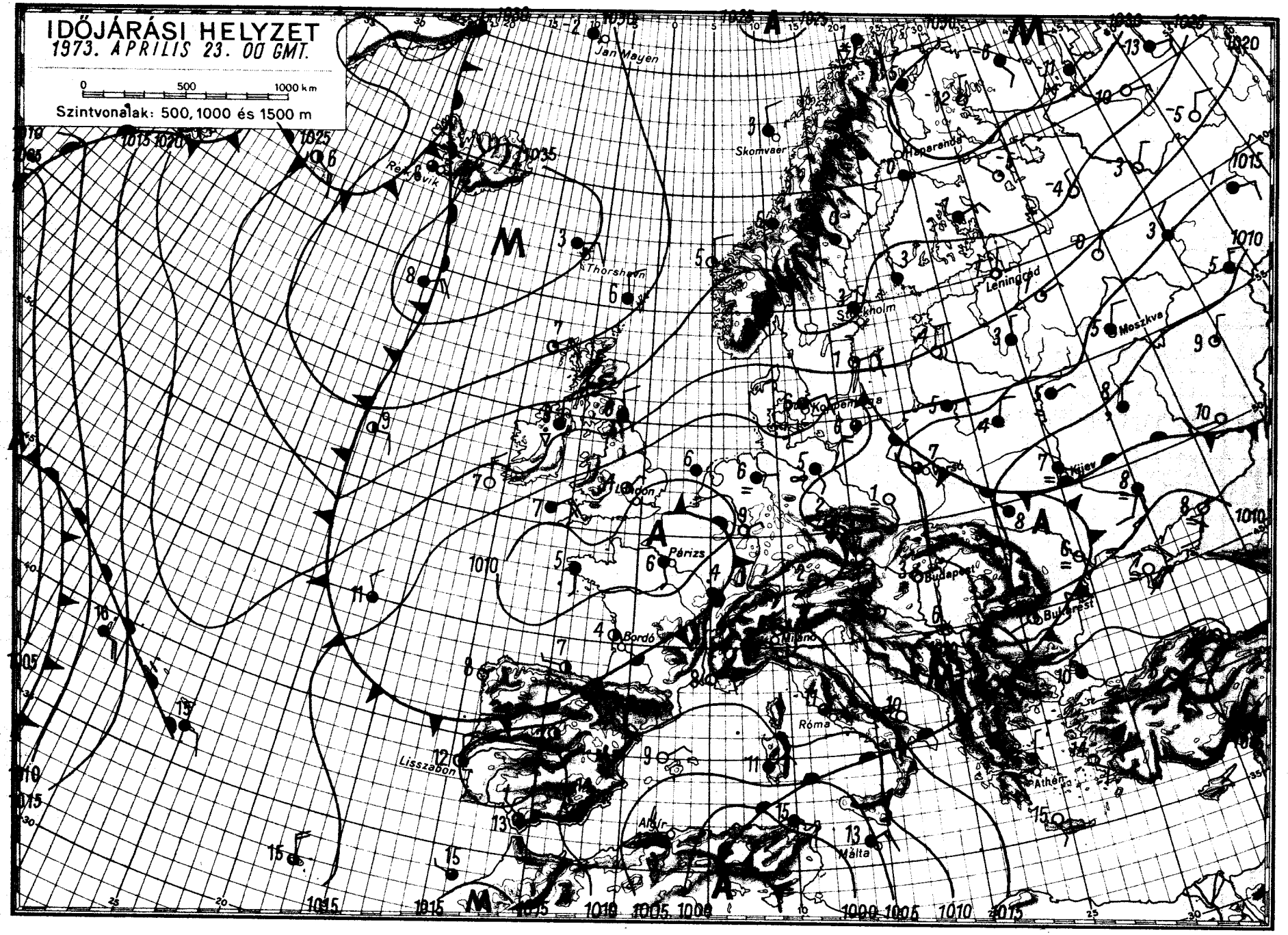

OFFSET: KROMDA, BUDAPEST

IDŐJÁRÁSI NAPIJELENTÉS

ЕЖЕДНЕВНЫЙ МЕТЕОРОЛОГИЧЕСКИЙ БЮЛЛЕТЕНЬ • DAILY WEATHER REPORT
BULLETIN QUOTIDIEN DE TEMPS • TÄGLICHER WETTERBERICHT

KIADJA: ORSZÁGOS METEOROLÓGIAI SZOLGÁLAT
Készíti: Központi Előrejelző Intézet Előrejelző Osztálya — Megrendelhető: Budapest, II., Kitaibel Pál u. 1.
Telefon: 353-500, Előrejelző Osztály: 150-410 — Megjelenik naponként — Évi előfizetési díja: 720,— Ft
Kiadásért felel: az OMSZ elnöke — Szerkesztésért felel: a KEI igazgatója

86. évfolyam 114. szám + Budapest + 1973. április 24. kedd

Az időjárási helyzet ma reggel és a várható időjárás:

A Földközi-tenger medencéjének nyugati részében egy nagykiterjedésű mediterrán ciklon alakult ki. Keleti oldalán délről észak felé tartó áramlás alakult ki, amelyben enyhe, páradús levegő áramlik a Balkán-félszigeten át a Kárpát-medence fölé. Az enyhe, nedves levegő keveredése a Közép-Európa felett már nyugalomba jutott hidegebb levegővel a Balkán-félsziget északi felén, a Kárpát-medencében és az Adriai-tenger térségében erősen felhős, sokfelé esős időjárást okoz. Közép-Európa időjárását a következő 36 órában is a dél, délkelet felől érkező enyhe levegő nedvesebb és szárazabb hullámai határozzák meg.

Hazánkban hétfőn napos, száraz idő volt. A hőmérséklet kora délutánra 14, 19 fokig emelkedett. Keddre virradó éjszaka dél felől megnövekedett a felhőzet és főként a déli határvidéken, valamint a Dunántúl déli felén sokfelé megeredt az eső. A reggel 7 óráig lehulló eső mennyisége mindenütt 5 mm alatt maradt. Kedd hajnalra általában 5, 10. Borsod és Heves megyék északi részén +1, +4 fokig hűlt le a levegő. Ma délelőtt erősen felhős vagy borult volt az ég, a déli és nyugati megyék több helyén esett az eső, zápores. 11 órára az esős helyeken 8, 10, máshol 10, 15 fokig emelkedett a hőmérséklet.

Ma 12 órakor Budapesten a hőmérséklet 13 fok, a tengerszintre átszámított légnyomás 756 mm, mérsékelten süllyed.

Várható időjárás szerda estig:
Nyugaton és délen erősen, máshol változóan felhős idő, főként a nyugati és déli megyékben esőkkel.
Időnként megélénkülő északkeleti, keleti szél.
Enyhe éjszaka.
Várható legalacsonyabb éjszakai hőmérséklet: 6, 11,
legmagasabb nappali hőmérséklet szerdán: 13, 18 fok között.

Vissy Károly s.k.

TÁVOLABBI KILÁTÁSOK SZOMBAT REGGELIG:
Általában felhős idő, ismétlődő esőkkel, helyenként zivatarral.
A legalacsonyabb hajnali hőmérséklet 3, 9 fok között várható.
A legmagasabb nappali hőmérséklet 13, 18 fok között lesz.
Jelentős mennyiségű csapadék /legalább 5 mm/ az ország területének 80 százalékán várható.

TÁVELŐREJELZŐ OSZTÁLY

A hőmérséklet napi középértéke és eltérése a 100 évi átlagtól /Budapesten/:

1973. IV. 23.:	11,6 C°	-0,9 C°

1871 óta ezen a napon Budapesten előfordult:

legmagasabb hőmérséklet	29,0 C° /1876/,
legalacsonyabb hőmérséklet	-1,3 C° /1877/.

73.0343.

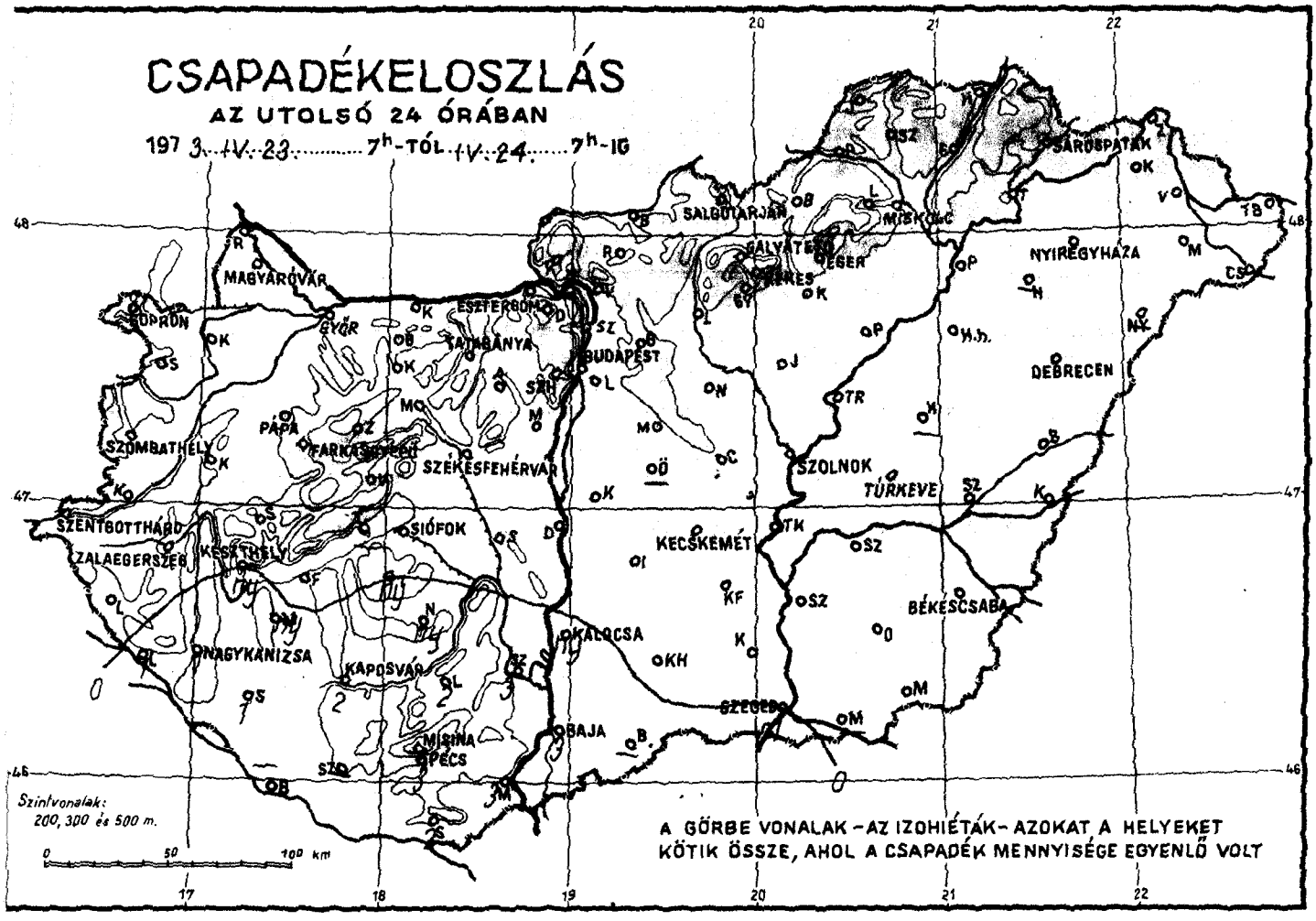
CSAPADÉKELOSZLÁS
AZ UTOLSÓ 24 ÓRÁBAN
197 3. IV. 23. 7h-TÓL IV. 24. 7h-IG
SOPRON
MAGYARÓVÁR
GYŐR
ESZTERGOM
SZOMBATHELY
PÁPA
TATABÁNYA
BUDAPEST
SZÉKESFEHÉRVÁR
SZENTGOTTHÁRD
ZALAEGERSZEG
KESZTHELY
SIÓFOK
KECSKEMÉT
NAGYKANIZSA
KAPOSVÁR
KALOCSA
SZEGED
BAJA
MOHÁCS
PÉCS
SALGÓTARJÁN
MISKOLC
GALYATETŐ
EGER
BERETTYÓÚJFALU
SÁROSPATAK
NYÍREGYHÁZA
DEBRECEN
SZOLNOK
TÚRKEVE
BÉKÉSCSABA
Szintvonalak:
200, 300 és 500 m.
0 50 100 km
A GÖRBE VONALAK – AZ IZOHIÉTÁK – AZOKAT A HELYEKET
KÖTIK ÖSSZE, AHOL A CSAPADÉK MENNYISÉGE EGYENLŐ VOLT

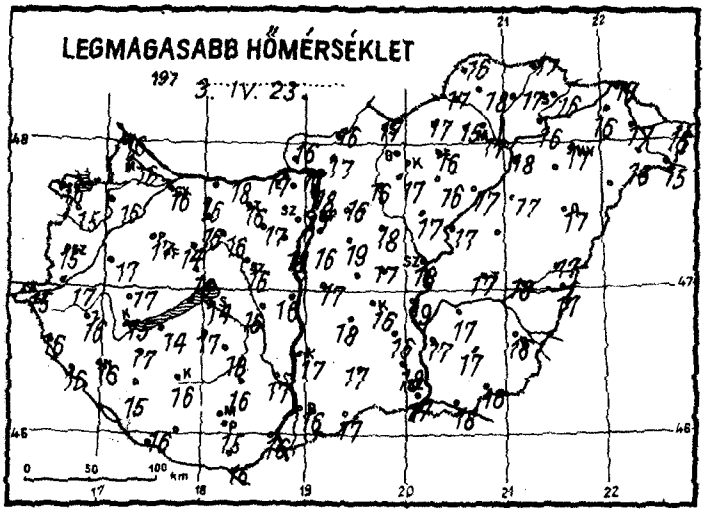
LEGMAGASABB HŐMÉRSÉKLET
197 3. IV. 23.
0 50 100 km

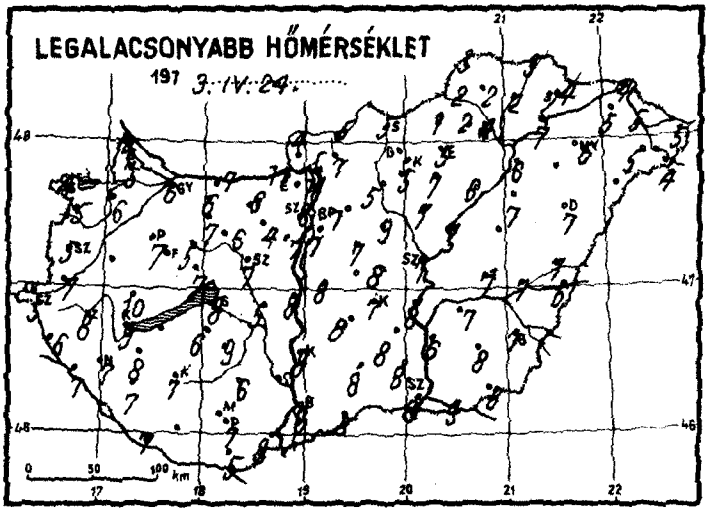
LEGALACSONYABB HŐMÉRSÉKLET
197 3. IV. 24.
0 50 100 km

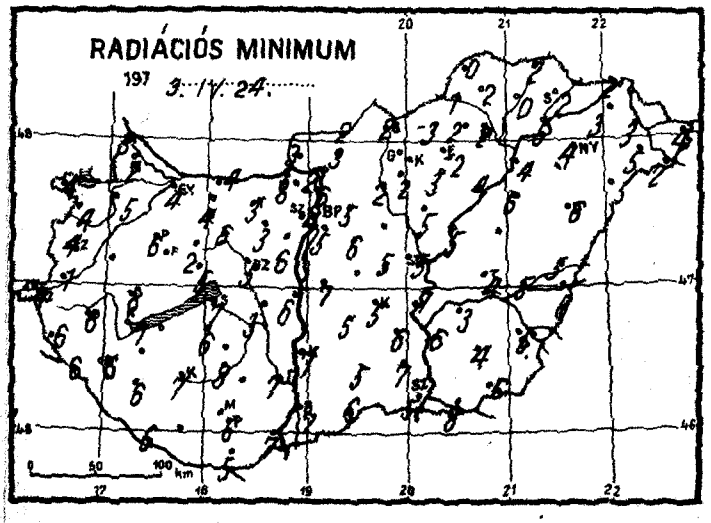
RADIÁCIÓS MINIMUM
197 3. IV. 24.
0 50 100 km

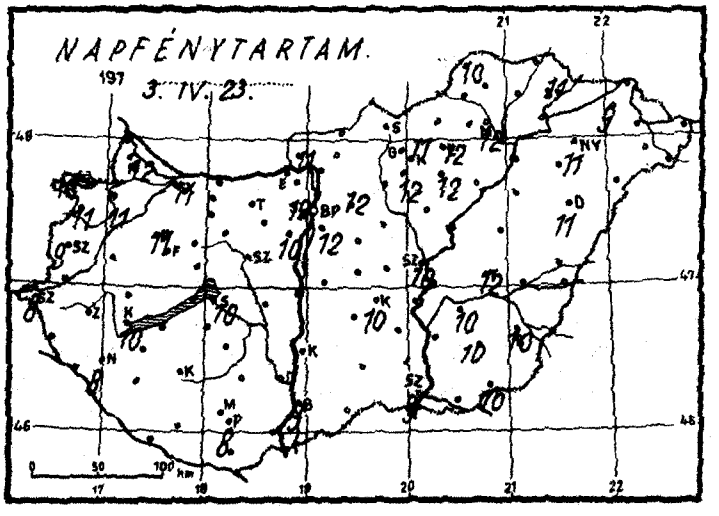
NAPFÉNYTARTAM
197 3. IV. 23.
0 50 100 km

1973...április... hó,
24... napkedd.....

	Az utolsó 24 óra adatai						24 órai csapadék mm		
	Csapadék (mm)		Hőmérsékleti szélsőségek tegnapi nappali max.	éjszakai min.	min. 5 cm-en	Napsütés (óra) tegnap			
Mosonmagyaróvár	.		16	5	2	12	Rajka	.	
12822 Győr	.		16	6	4	11	Kapuvár	.	
825 Pápa	.		17	7	6	11	Bábolna	.	
805 Sopron	.		16	4	4	10	Komárom	..	
812 Szombathely	.		15	5	4	9	Káld	.	
910 Szentgotthárd	.		15	5	4	8	Sopronhorp.	.	
915 Zalaegerszeg	.		16	8	6		Körmend	.	
Lenti	.		16	6	6		Letenye	1	
925 Nagykanizsa	1		16	7	6	8	Sümeg	.	
920 Keszthely	ny		15	9	7	10	Zirc	.	
Tihany	–		–	–	–	–	Kisbér	.	≡
935 Siófok	.		14	8	7	10	Mór	.	
942 Pécs	3		15	7	6	8	Alcsút	.	
Misinatető (534 m)	–		–	–	–	–	Esztergom	.	
Siklós	2		16	5	5		Dobogókő	.	
Farkasgyepű (400 m)	.		16	7	5		Fonyód	.	
Veszprém	.		16	7	5		Tab	ny	
Tatabánya	.		16	6	3		Sárbogárd	.	
843 Budapest (Lőrinc)	.		16	7	5	12	Lengyel	2	
840 Budapest OMI	.		17	8	4	11	Nagykónyi	ny	
Budapest (Szabadságh.,474 m)	.		14	6	3	12	Marcali	ny	
Martonvásár	.		18	7	6	10	Somogyszob	1	
Székesfehérvár	.		16	7	5		Kaposvár	2	
Dunaújváros	.		16	8	6		Barcs	–	
Szekszárd	3		17	–	7		Szigetvár	–	
Mohács	3		16	8	7		Bácsalmás	–	
960 Baja	3		16	8	7	9	Kiskunhalas	.	
Kalocsa	ny		17	8	7		Izsák	.	
Cegléd	.		17	8	5		Kunsztmiklós	.	
860 Szolnok	.		18	7	5	11	Örkény	–	
970 Kecskemét	.		16	7	5	10	Nagykáta	.	
Kiskunfélegyháza	.		16	8	6		Jászapáti	.	
982 Szeged	1		17	8	5	9	Tiszakécske	.	
Mezőhegyes	.		16	8	6	10	Monor	.	
Orosháza	.		17	8	4	10	Kistelek	.	
990 Békéscsaba	.		16	7	6	10	Makó	.	
Túrkeve	.		17	7	4	12	Szentes	–	
Berettyóújfalu	.		17	7	5		Szarvas	.	
880 Debrecen	.		17	7	6	11	Szeghalom	.	
892 Nyíregyháza	.		17	6	4	11	Körösszakál	.	
Kisvárda	.		16	5	3	9	Tiszaroff	.	
Mátészalka	.		16	5	5		Poroszló	.	
Tiszabecs	.		16	5	4		Karcag	–	
Vác	.		17	5	2		Hortobágy	.	
Gödöllő	.		16	7	5	12	Polgár	.	
Lőrinci	.		16	5	2		Hajdúdorog	–	
Gyöngyös	.		17	5	2	12	Nyírlugos	–	
Balassagyarmat	.		16	5	2		Csenger	.	
755 Salgótarján	.		17	5	2		Vásárosnamény	.	
Galyatető (932 m)	.		11	3	0		Záhony	.	
851 Kékestető (1000 m)	.		9	3	2	11	Királyrét	.	
Kompolt	.		16	7	3	12	Romhány	.	
Eger	.		16	5	-2	12	Borsodnádasd	.	
Putnok	.		17	2	1		Jósvafő	.	
Lillafüred	.		15	2	2		Szendrőlád	.	
772 Miskolc	.		17	4	2	12	Hidasnémeti	.	
Füged	.		17	2	0		Tokaj	.	
Sárospatak	..		16	4	2	11	Szentendre	.	

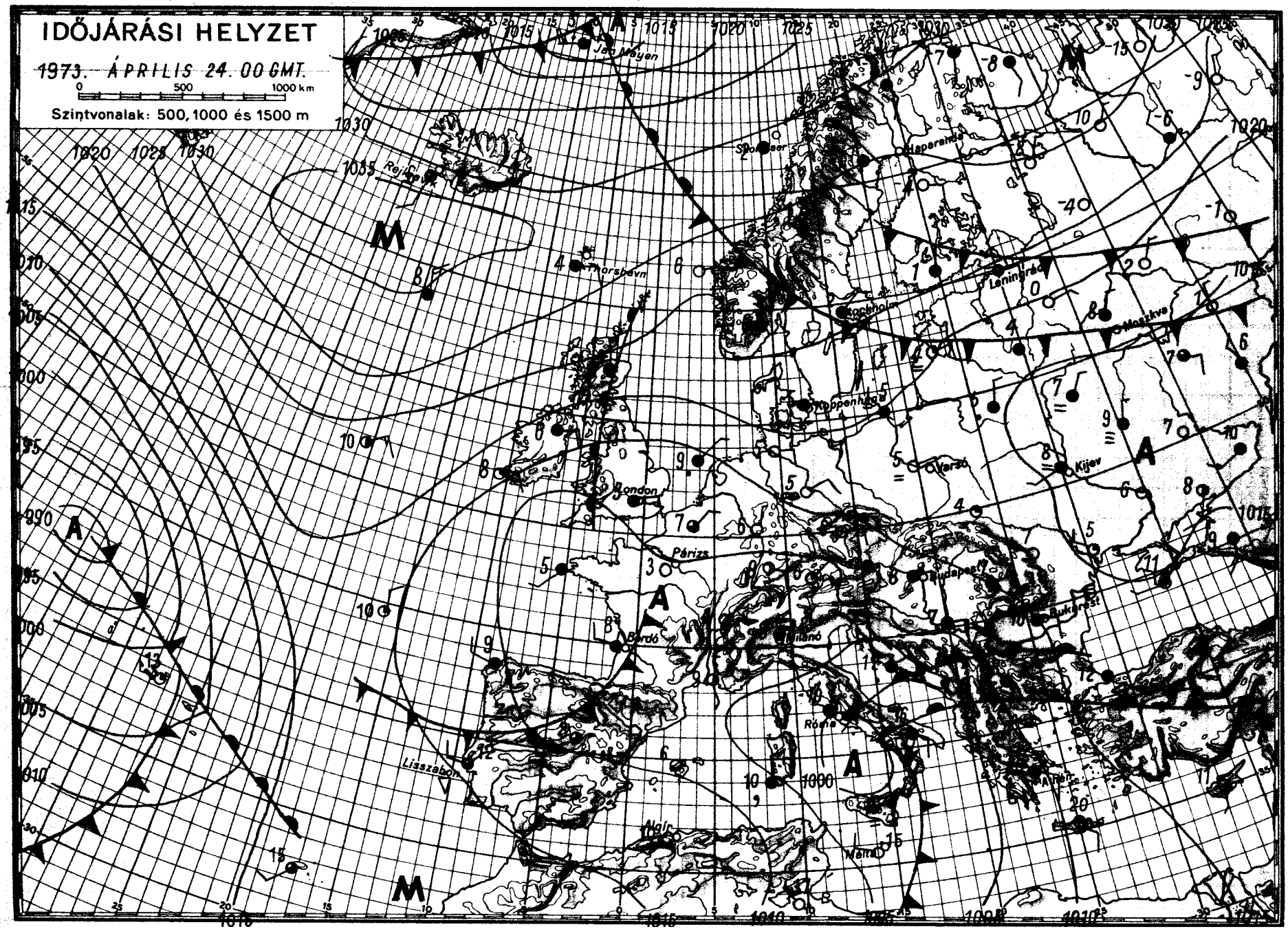
IDŐJÁRÁSI HELYZET
1973. ÁPRILIS 24. 00 GMT.
0 500 1000 km
Szintvonalak: 500, 1000 és 1500 m
Jan Mayen
Spitzbergen
Reykjavik
Thorshavn
Stockholm
Leningrád
Moszkva
Koppenhága
London
Párizs
Kijev
Budapest
Bukarest
Bordó
Milánó
Róma
Athén
Lisszabon
Málta
A
M

IDŐJÁRÁSI NAPIJELENTÉS

ЕЖЕДНЕВНЫЙ МЕТЕОРОЛОГИЧЕСКИЙ БЮЛЛЕТЕНЬ • DAILY WEATHER REPORT
BULLETIN QUOTIDIEN DE TEMPS • TÄGLICHER WETTERBERICHT

KIADJA: ORSZÁGOS METEOROLÓGIAI SZOLGÁLAT
Készíti: Központi Előrejelző Intézet Előrejelző Osztálya — Megrendelhető: Budapest, II., Kitaibel Pál u. 1.
Telefon: 353-500, Előrejelző Osztály: 150-410 — Megjelenik naponként — Évi előfizetési díja: 720,— Ft
Kiadásért felel: az OMSZ elnöke — Szerkesztésért felel: a KEI igazgatója

86. évfolyam 115. szám + Budapest + 1973. április 25. szerda

Az időjárási helyzet ma reggel és a várható időjárás:

Szárazföldünk jelentős részén erősen felhős, csapadékos az időjárás. Dél- és Közép-Európa fölött nagy kiterjedésü alacsony-nyomású légköri képződmény örvénylik. Ennek délkeleti, keleti oldalán enyhe, nedves levegő áramlik a Balkán-félszigeten át a Kárpát-medence fölé. Ugyanakkor északkelet felől hüvösebb levegő érkezik az Alpok térségébe. A két különböző hőmérsékletü levegőfajtának keveredése Közép-Európa fölött történik, hatására sokfelé esik az eső. Európában az elmúlt napon 4, 8 fokkal alacsonyabb volt a maximum hőmérséklet, mint a legutóbbi 10 év átlaga.

Hazánkban kedden általában borult volt az ég, csak északkeleten sütött ki a nap 1, 3 órára. A kora reggeli óráktól kezdve előbb délen, délnyugaton, később az ország nagy részén esett az eső. A ma reggel 7 óráig lehullott csapadék mennyisége a Tiszántúlon és a Duna-Tisza-közén, valamint a Dunántúl északi részén csapadéknyom és 2 mm között volt, az ország délnyugati térségében általában meghaladta az 5, 15 mm-t, sőt Szigetváron 16, Siklóson 17, Somogyszobon, Kaposváron, Homokszentgyörgyön 18 mm-t mértek. A hőmérséklet napközben általában 9, 15, északkeleten, ahol nem esett az eső, 16, 20 fokig emelkedett. Ma hajnalra 6, 11 fokig hült le a levegő. Délelőtt erősen felhős idő volt, a délnyugati, déli megyékben több helyen esett az eső. A hőmérséklet 11 órakor az esős helyeken csak 9, 12, máshol 14, 17 fok között váltakozott.

Ma 12 órakor Budapesten a hőmérséklet 15 fok, a tengerszintre átszámitott légnyomás 754 mm, gyengén emelkedő irányzatú.

Várható időjárás csütörtök estig:

Időnként felszakadozó felhőzet, szórványosan kialakuló futó esőkkel, csütörtökön egy-két helyen zivatarral.
Mérsékelt, napközben megélénkülő északi, északkeleti szél.
Várható legalacsonyabb éjszakai hőmérséklet: 5, 10,
legmagasabb nappali hőmérséklet csütörtökön: 13, 18 fok között.

Bartha Péterné s.k.

A hőmérséklet napi középértéke és eltérése a 100 évi átlagtól /Budapesten/:

1973. IV. 24.:	12,8 C°	-0,2 C°

1871 óta ezen a napon Budapesten előfordult:

legmagasabb hőmérséklet	29,1 C° /1876/,
legalacsonyabb hőmérséklet	-1,8 C° /1893/.

73.0344.

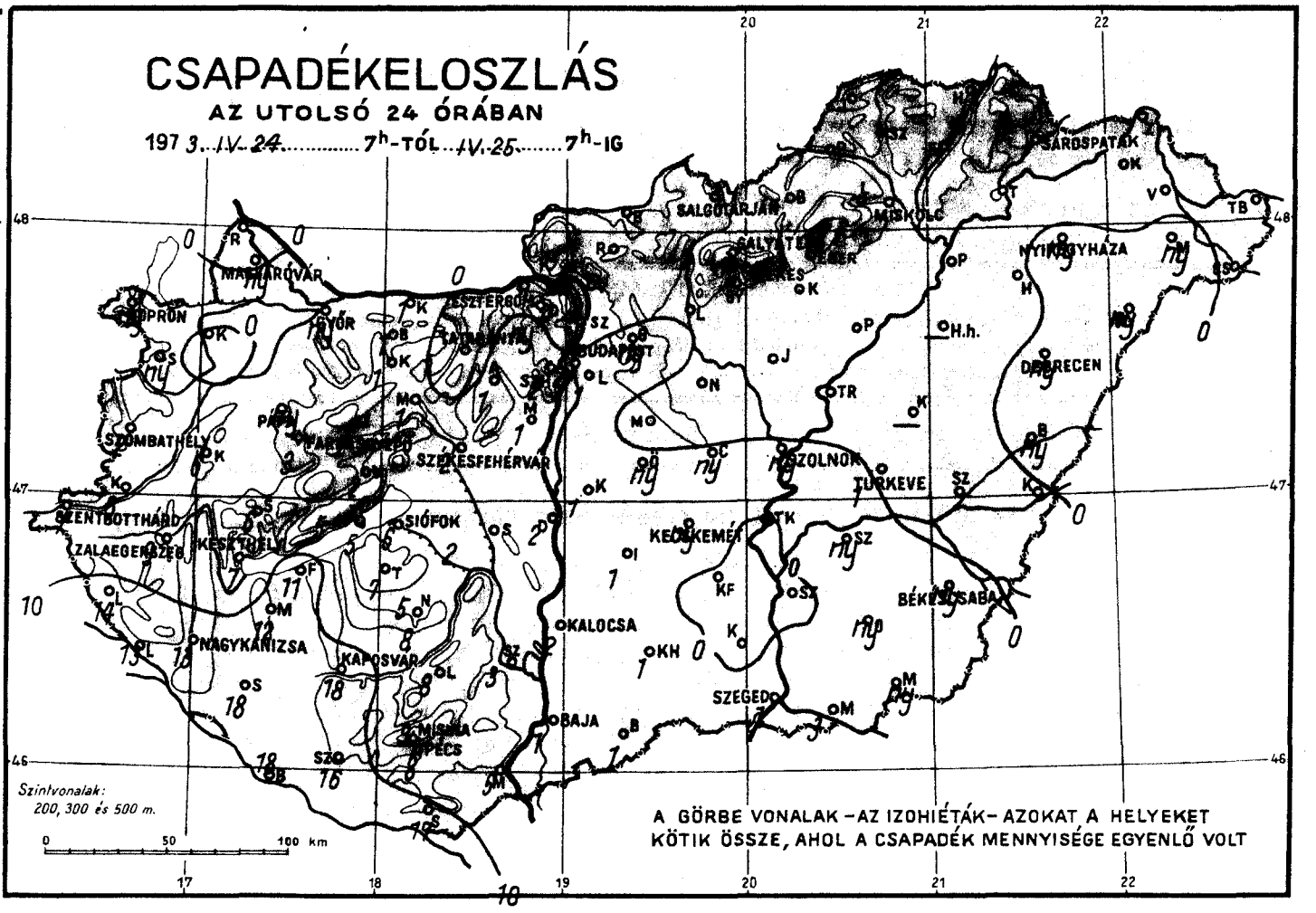
CSAPADÉKELOSZLÁS
AZ UTOLSÓ 24 ÓRÁBAN
197 3. IV. 24. 7h-TÓL IV. 25. 7h-IG
Szintvonalak:
200, 300 és 500 m.
0 50 100 km
A GÖRBE VONALAK – AZ IZOHIÉTÁK – AZOKAT A HELYEKET
KÖTIK ÖSSZE, AHOL A CSAPADÉK MENNYISÉGE EGYENLŐ VOLT

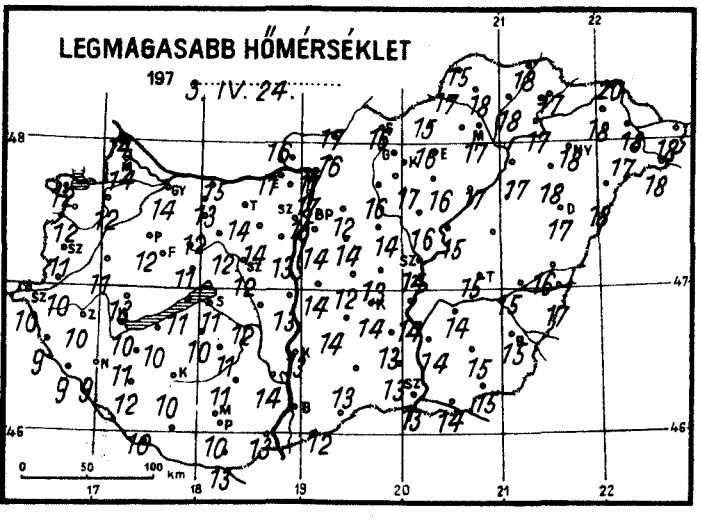
LEGMAGASABB HŐMÉRSÉKLET
197 3. IV. 24.

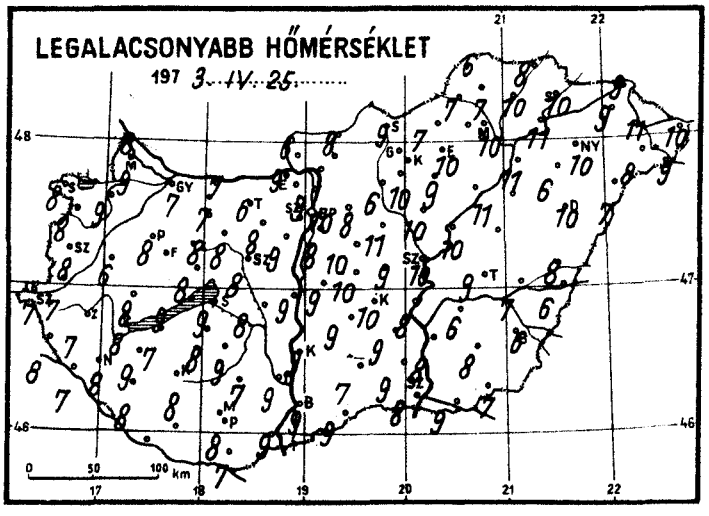
LEGALACSONYABB HŐMÉRSÉKLET
197 3. IV. 25.

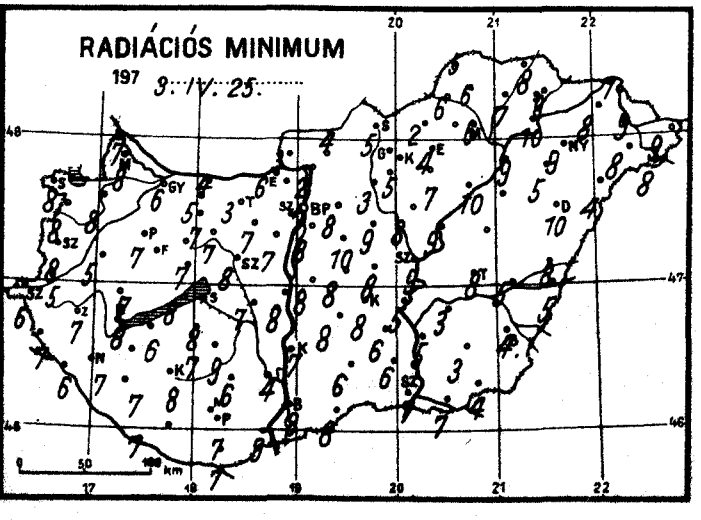
RADIÁCIÓS MINIMUM
197 3. IV. 25.

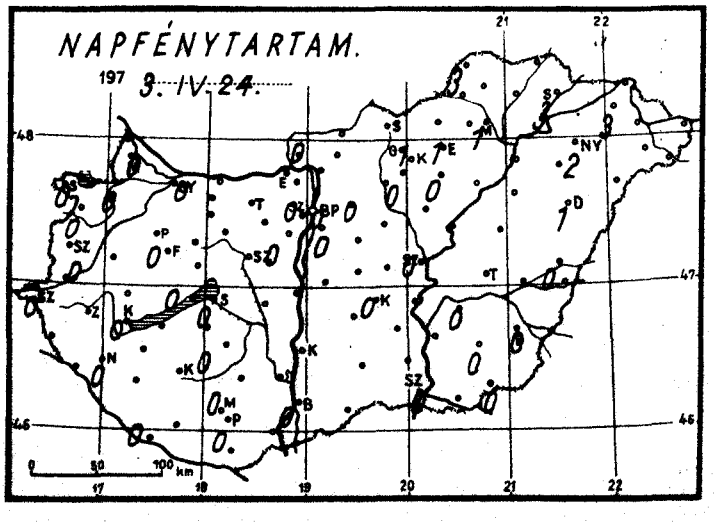
NAPFÉNYTARTAM.
197 3. IV. 24.

1973. április hó, 25. szerda nap

	Az utolsó 24 óra adatai						24 órai csapadék mm		
	Csapadék (mm)		Hőmérsékleti szélsőségek			Napsütés (óra) tegnap			
			tegnapi nappali max.	éjszakai min.	min. 5 cm-en				
Mosonmagyaróvár	ny		14	9	8	0	Rajka	.	
12822 Győr	ny		14	7	6	0	Kapuvár	.	
825 Pápa	ny	=	12	8	7	0	Bábolna	1	
805 Sopron	ny		12	8	8	0	Komárom	1	
812 Szombathely	2		11	8	8	0	Káld	6	
910 Szentgotthárd	7		10	7	6	0	Sopronhorp.	ny	
915 Zalaegerszeg	9		10	7	7		Körmend	6	
Lenti	14		9	8	7		Letenye	13	
925 Nagykanizsa	13		9	8	7	0	Sümeg	6	
920 Keszthely	7		10	8	8	0	Ziro	2	
Tihany	5		11	9	8		Kisbér	1	≡
935 Siófok	6		11	9	8	0	Mór	1	
942 Pécs	8		10	8	7	0	Alcsút	1	
Misinatető (534 m)	9		8	6	5	0	Esztergom	.	
Siklós	17		13	7	7		Dobogókő	ny	
Farkasgyepű (400 m)	3		10	7	6		Fonyód	11	
Veszprém	2		11	8	7		Tab	7	
Tatabánya	.		14	6	3		Siófok-Sóstógyógy.	2	
843 Budapest (Lőrinc)	1		14	8	8	0	Lengyel	8	
840 Budapest OMI	2		15	10	7	0	Nagykónyi	8	
Budapest (Szabadságh.,474 m)	2		12	7	6	0	Marcali	12	
Martonvásár	1		13	9	7	0	Somogyszob	18	
Székesfehérvár	2		12	8	8		Kaposvár	18	
Dunaújváros	2		13	9	8		Hencsekszigy.	18	
Szekszárd	3		14	9	4		Szigetvár	16	
Mohács	5		13	9	9		Bácsalmás	1	
960 Baja	1		11	9	8	0	Kiskunhalas	1	
Kalocsa	2		13	9	7		Izsák	1	
Cegléd	ny	,	13	9	8		Kunsztmiklós	1	
860 Szolnok	ny		14	10	9	0	Örkény	ny	
970 Kecskemét	ny		14	10	8	0	Nagykáta	.	
Kiskunfélegyháza	.		13	9	6		Jászapáti	.	
982 Szeged	1		13	8	7	0	Tiszakécske	.	
Mezőhegyes	ny		15	7	4	0	Monor	.	
Orosháza	ny		15	8	3	0	Kistelek	.	
992 Békéscsaba	ny	=	15	6	4	0	Makó	3	
Túrkeve	1		15	9	8		Szentes	.	
Berettyóújfalu	ny		16	8	8	0	Szarvas	ny	
882 Debrecen	ny		17	10	10	1	Szeghalom	.	
892 Nyíregyháza	ny	=	18	10	9	2	Körösszakál	.	
Kisvárda	.		18	9	8	3	Tiszaroff	.	
Mátészalka	ny		17	8	8		Poroszló	.	
Tiszabecs	.		18	10	9		Karcag	–	
Vác	.		17	–	2		Hortobágy	–	
Gödöllő	ny	,	12	8	8	0	Polgár	.	
Lőrinci	.		16	6	3		Hajdúdorog	.	
Gyöngyös	.		17	10	5	0	Nyírlugos	ny	
Balassagyarmat	.		17	8	4		Csenger	.	
755 Salgótarján	.		16	9	5		Vásárosnamény	.	
Galyatető (932 m)	.		10	4	0		Záhony	.	
851 Kékestető (1000 m)	.		9	4	3	1	Királyrét	.	
Kompolt	.		16	9	7	0	Romhány	.	
Eger	.		16	10	4	1	Borsodnádasd	.	
Putnok	.		17	7	6		Jósvafő	.	
Lillafüred	.		15	6	5		Szendrőlád	.	
772 Miskolc	.	=	17	10	6	1	Hidasnémeti	.	
Fügöd	.		18	10	7		Tokaj	.	
Sárospatak	.		17	10	9	3	Szentendre	.	

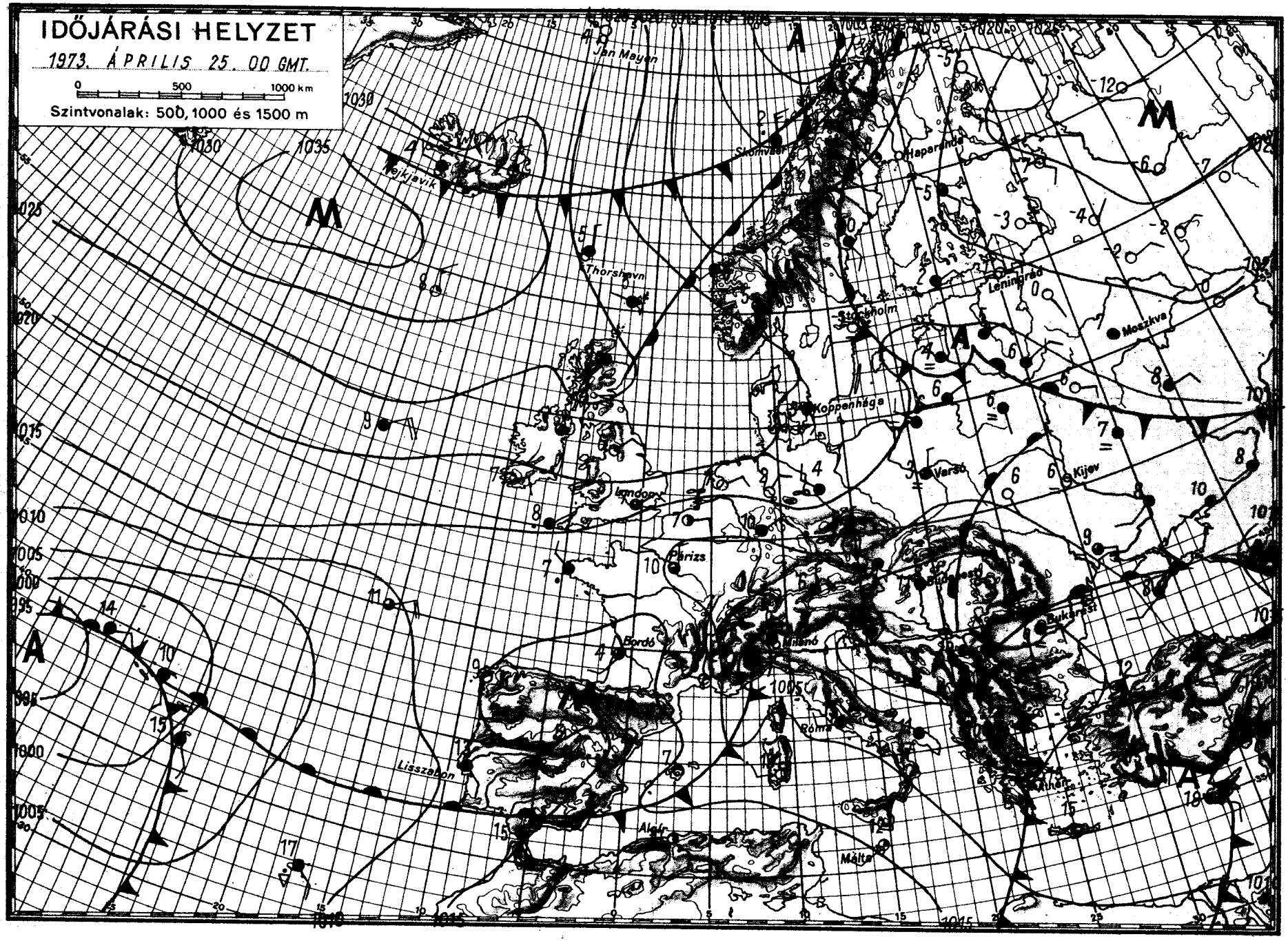

OFFSET: BROMOA BUDAPEST

IDŐJÁRÁSI NAPIJELENTÉS

ЕЖЕДНЕВНЫЙ МЕТЕОРОЛОГИЧЕСКИЙ БЮЛЛЕТЕНЬ • DAILY WEATHER REPORT
BULLETIN QUOTIDIEN DE TEMPS • TÄGLICHER WETTERBERICHT

KIADJA: ORSZÁGOS METEOROLÓGIAI SZOLGÁLAT
Készíti: Központi Előrejelző Intézet Előrejelző Osztálya — Megrendelhető: Budapest, II., Kitaibel Pál u. 1.
Telefon: 353-500, Előrejelző Osztály: 150-410 — Megjelenik naponként — Évi előfizetési díja: 720,— Ft
Kiadásért felel: az OMSZ elnöke — Szerkesztésért felel: a KEI igazgatója

86. évfolyam 116. szám + Budapest + 1973. április 26. csütörtök

1024

Az időjárási helyzet ma reggel és a várható időjárás:

Közép-Európa időjárásának irányitásában egyre nagyobb szerepet kap az északnyugati széllel áramló szárazabb és hidegebb levegő. A hidegebb és az enyhe levegő találkozásának területén:a Kárpát-medence keleti vidékén, a Balkán-félszigeten, valamint a Szovjetunió európai területének nyugati felén ma reggel többfelé esett az eső. A legmagasabb nappali hőmérséklet Európa nagy részén még mindig alacsonyabb az évszaknak megfelelő átlagnál.

Hazánkban szerdán az északi, északkeleti megyékben 1, 5 órán át sütött a nap, az ország többi részén borult maradt az ég. Többfelé esett az eső. A lehullott csapadék mennyisége általában 5 mm alatt maradt, de a déli, délnyugati határvidéken elérte az 5, 14 mm-t, sőt Makóról és Pécsről 15, Siklósról 21 mm-t jelentettek. A hőmérséklet napközben a borult, esős helyeken csak 10, 14, máshol 15, 20 fokig emelkedett. Csütörtök hajnalra 3, 9 fokig hült le a levegő. Ma délelőtt változóan felhős volt az ég. Esőt sehonnan sem jelentettek. A hőmérséklet 11 órakor az ország területén 10, 13 fok között váltakozott.

Ma 12 órakor Budapesten a hőmérséklet 14 fok, a tengerszintre átszámitott légnyomás 760 mm, nem változik.

Várható időjárás péntek estig:

Változóan felhős idő, néhány helyen futó eső.
Többfelé élénk, időnként erős északi szél.
Az éjszakai lehülés erősödik.
Várható legalacsonyabb éjszakai hőmérséklet: 1, 6 fok között,
több helyen talajmenti fagy,
legmagasabb nappali hőmérséklet pénteken: 12, 16 fok között.

Vadkerti Ferenc s.

A hőmérséklet napi középértéke és eltérése a 100 évi átlagtól /Budapesten/:

1973. IV. 25.:	13,1 C°	0,0 C°

1871 óta ezen a napon Budapesten előfordult:

legmagasabb hőmérséklet	27,2 C° /1962/,
legalacsonyabb hőmérséklet	0,3 C° /1896/.

73.0348.

CSAPADÉKELOSZLÁS

AZ UTOLSÓ 24 ÓRÁBAN

197 3. IV. 25. 7h-TÓL IV. 26. 7h-IG

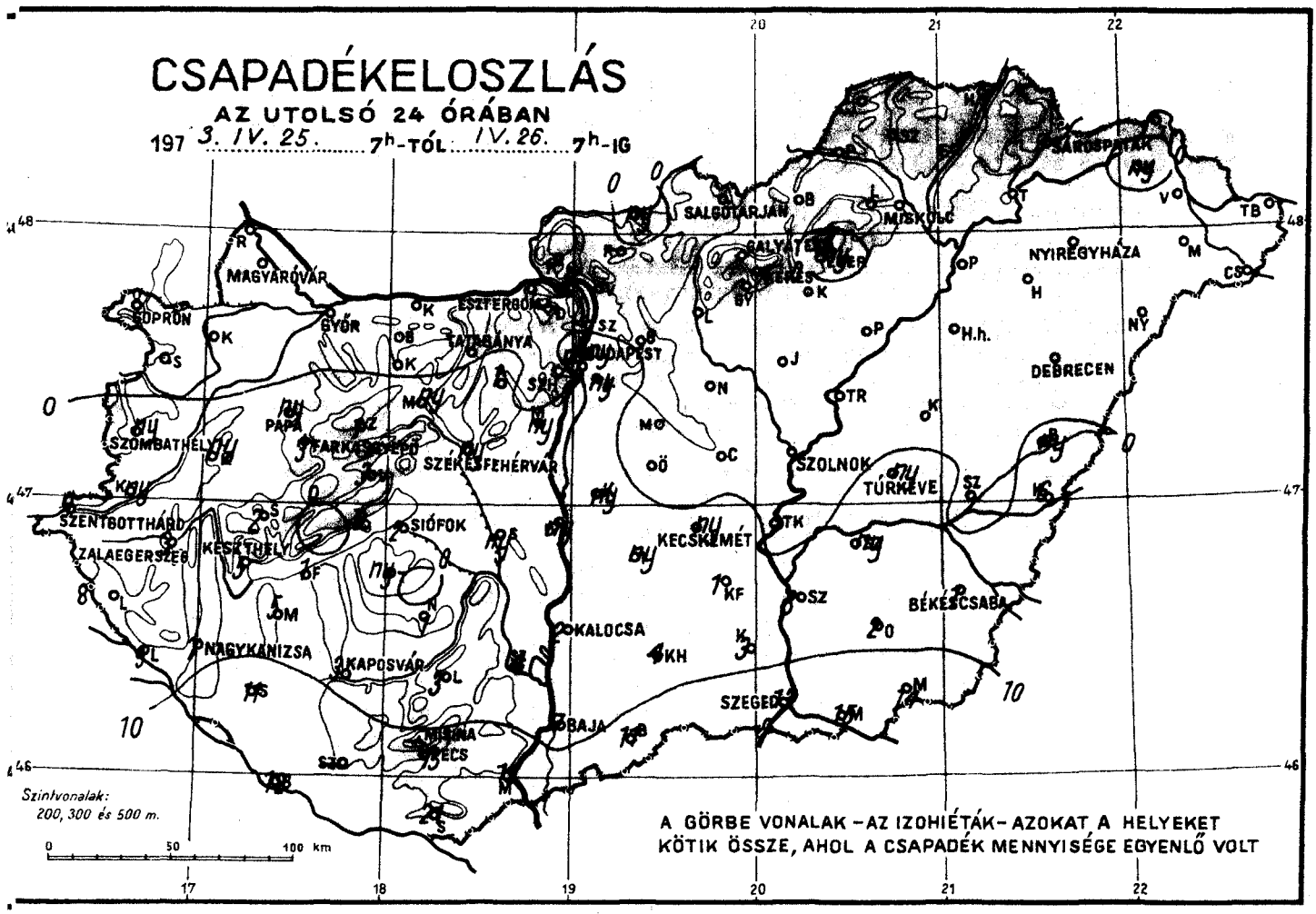

LEGMAGASABB HŐMÉRSÉKLET

197 3. IV. 25.

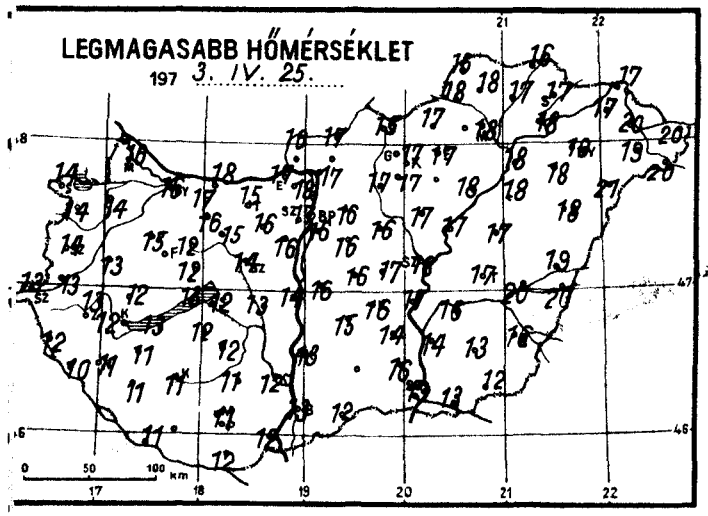

LEGALACSONYABB HŐMÉRSÉKLET

197 3. IV. 26.

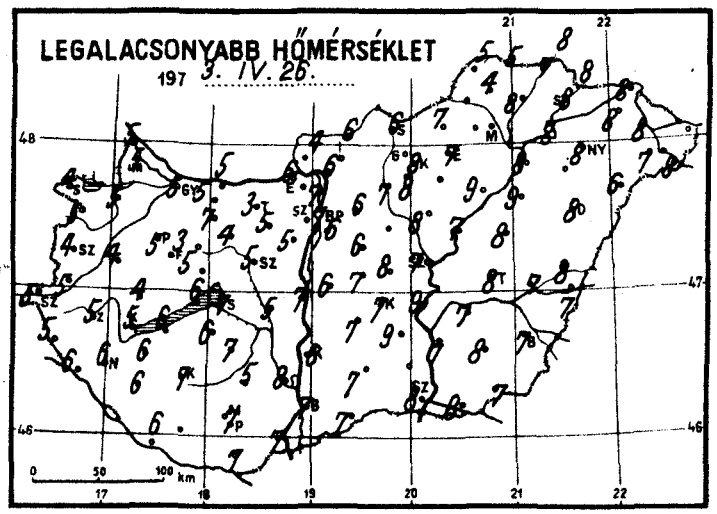

RADIÁCIÓS MINIMUM

197 3. IV. 26.

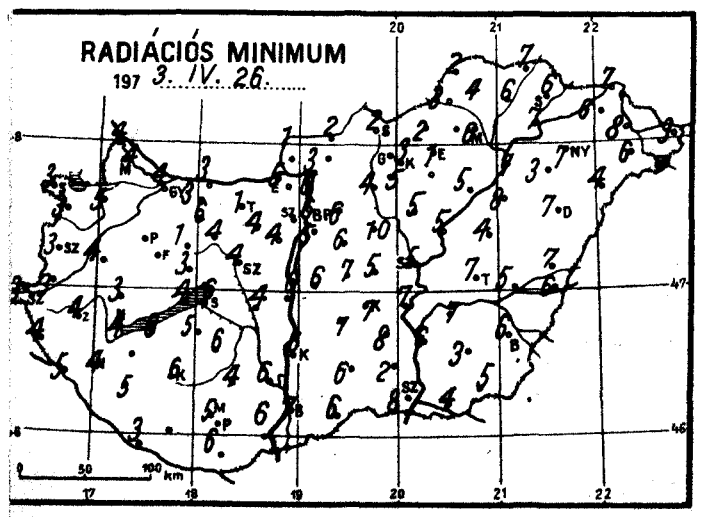

NAPFÉNYTARTAM.

197 3. IV. 25.

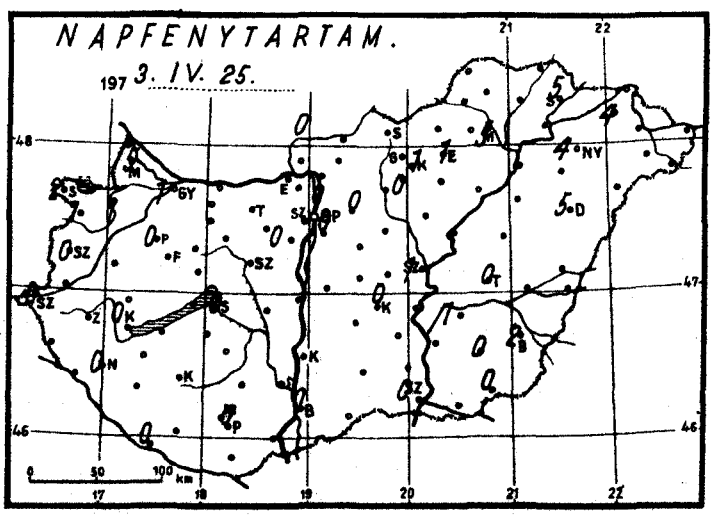

1973. április hó, 26. csütörtök nap

	Az utolsó 24 óra adatai						24 órai csapadék mm		
	Csapadék (mm)		Hőmérsékleti szélsőségek: tegnapi nappali max.	éjszakai min.	min. 5 cm-en	Napsütés (óra) tegnap			
Mosonmagyaróvár	.		16	5	4	5	Rajka	.	
12822 Győr	.		16	5	4	1	Kapuvár	.	
825 Pápa	ny		15	5	5	0	Bábolna	.	
805 Sopron	.		14	4	3	0	Komárom	.	
812 Szombathely	ny		14	4	3	0	Káld	ny	
910 Szentgotthárd	1		13	5	3	0	Sopronhorp.	.	
915 Zalaegerszeg	3		13	5	4		Körmend	ny	
Lenti	8		12	5	4		Letenye	9	
925 Nagykanizsa	7		11	6	4	0	Sümeg	2	,
920 Keszthely	5		12	5	4	0	Zirc	1	
Tihany	2		13	6	4		Kisbér	.	
935 Siófok	2		12	7	6	0	Mór	ny	
942 Pécs	15		11	7	5	0	Alcsút	1	
Misinatető (534 m)	8		9	4	3	0	Esztergom	.	
Siklós	21		12	7	6		Dobogókő	-	
Farkasgyepű (400 m)	3		11	3	2		Fonyód	1	
Veszprém	3		12	5	3		Tab	ny	
Tatabánya	.		15	3	1		Sárbogárd	Nehércsőgp. ny	
843 Budapest (Lőrinc)	ny		16	6	5	0	Lengyel	3	
840 Budapest OMI	ny		17	7	6	0	Nagykónyi	1	,
Budapest (Szabadságh., 474 m)	ny		14	3	3	0	Marcali	5	
Martonvásár	ny		16	5	4	0	Somogyszob	11	
Székesfehérvár	ny		14	5	4		Kaposvár	3	
Dunaújváros	ny	,	14	7	6		Bárs	Homokszigy. 12	⌓
Szekszárd	4		12	8	6		Szigetvár	.	
Mohács	13		12	7	6		Bácsalmás	11	
960 Baja	7		13	7	7	0	Kiskunhalas	4	
Kalocsa	2		13	6	6		Izsák	ny	,
Cegléd	.		17	8	5		Kunsztmiklós	ny	,
860 Szolnok	.		18	7	5	1	Örkény	.	
970 Kecskemét	ny		16	7	7	0	Nagykáta	.	
Kiskunfélegyháza	1		14	9	8		Jászapáti	.	
982 Szeged	13		13	8	8	0	Tiszakécske	.	
Mezőhegyes	14		12	7	5	0	Monor	.	
Orosháza	2		13	8	3	0	Kistelek	3	
992 990 Békéscsaba	1		16	7	6	2	Makó	15	
Túrkeve	ny		17	8	7	0	Szentes	3	
Berettyóújfalu	ny		19	8	7		Szarvas	ny	,
882 880 Debrecen	.		18	8	7	5	Szeghalom	.	
892 Nyíregyháza	.		19	8	7	4	Körösszakál	6	⍢
Kisvárda	ny		17	8	6	4	Tiszaroff	.	
Mátészalka	.		19	7	6		Poroszló	.	
Tiszabecs	.		20	10	9		Karcag	.	
Vác	.	⌓	17	6	3		Hortobágy	.	
Gödöllő	.		16	6	6	0	Polgár	.	
Lőrinci	.		17	7	4		Hajdúdorog	.	
Gyöngyös	.		17	8	5	0	Nyírlugos	.	
Balassagyarmat	ny	⌓	17	6	2		Csenger	Pátyod .	
755 Salgótarján	.		15	6	2		Vásárosnamény	.	
Galyatető (932 m)	.		11	2	0		Záhony	.	
851 Kékestető (1000 m)	.		9	2	0	0	Királyhét	Vámosmikola .	
Kompolt	.		17	8	3	1	Romhány	-	
Eger	ny		17	7	1	1	Borsodnádasd	.	
Putnok	.		18	4	3		Jósvafő	.	
Lillafüred	.		15	5	5		Szendrőlád	.	
772 Miskolc	.		18	8	6	5	Hidasnémeti	.	
Füged	.		17	7	6		Tokaj	.	
Sárospatak	.		17	8	6	5	Szentendre	.	

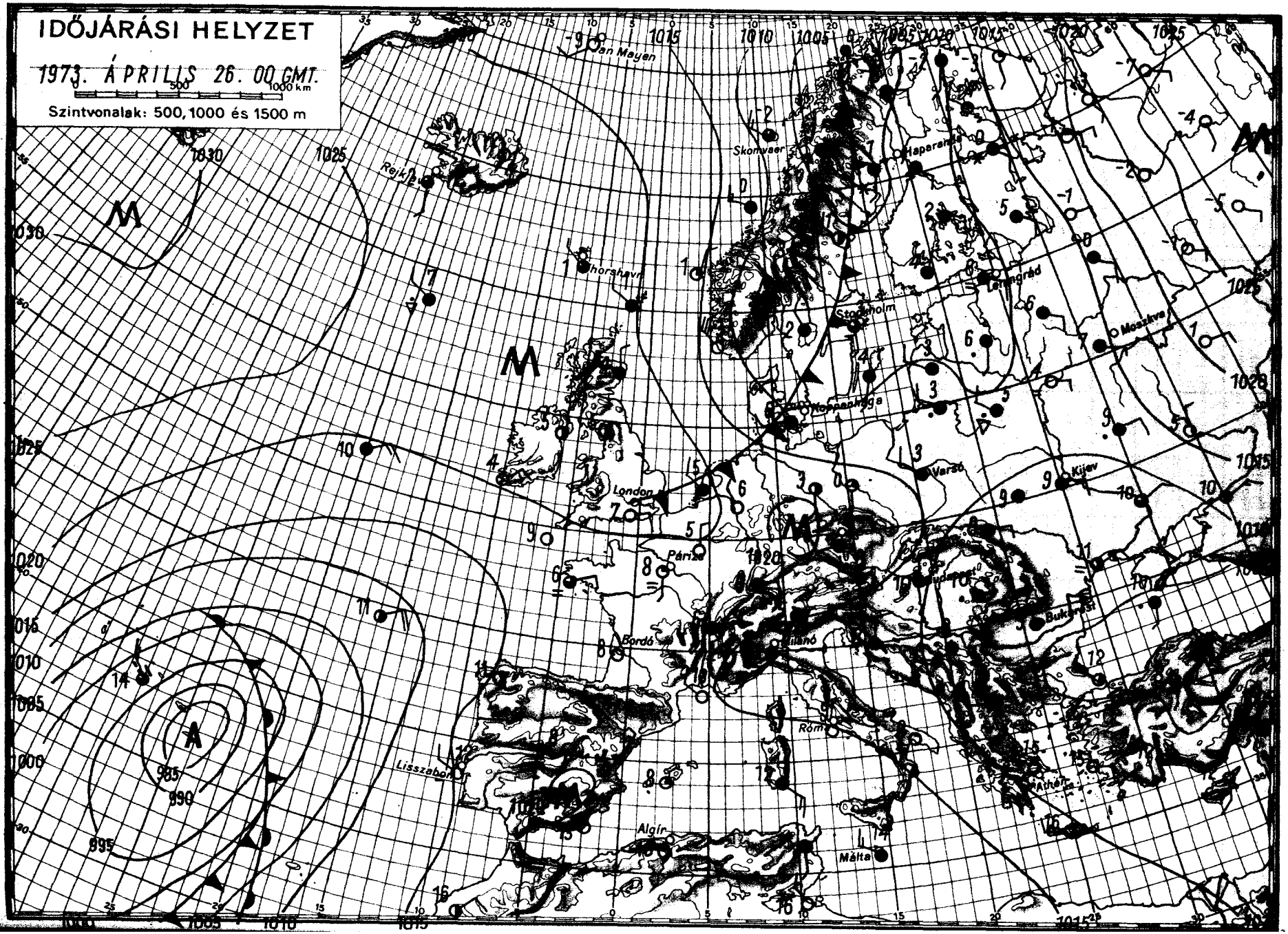
IDŐJÁRÁSI HELYZET
1973. ÁPRILIS 26. 00 GMT.
500
1000 km
Szintvonalak: 500, 1000 és 1500 m
Jan Mayen
Skomvaer
Haparanda
Rejkjavik
Thorshavn
Stockholm
Leningrád
Moszkva
Koppenhága
London
Varsó
Kijev
Párizs
Bordó
Milánó
Budapest
Bukarest
Róma
Athén
Lisszabon
Algír
Málta

IDŐJÁRÁSI NAPIJELENTÉS

ЕЖЕДНЕВНЫЙ МЕТЕОРОЛОГИЧЕСКИЙ БЮЛЛЕТЕНЬ • DAILY WEATHER REPORT
BULLETIN QUOTIDIEN DE TEMPS • TÄGLICHER WETTERBERICHT

KIADJA: ORSZÁGOS METEOROLÓGIAI SZOLGÁLAT
Készíti: Központi Előrejelző Intézet Előrejelző Osztálya — Megrendelhető: Budapest, II., Kitaibel Pál u. 1.
Telefon: 353-500, Előrejelző Osztály: 150-410 — Megjelenik naponként — Évi előfizetési díja: 720,— Ft
Kiadásért felel: az OMSZ elnöke — Szerkesztésért felel: a KEI igazgatója

86. évfolyam 117. szám + Budapest + 1973. április 27. péntek

Az időjárási helyzet ma reggel és a várható időjárás:

Nyugat- és Közép-Európán keresztül hüvös és különböző nedvességtartalmú légtömegek áramlanak Kelet-Európa fölé. A hüvösebb levegő egyik hulláma ma hajnalra elérte a Balti-tenger és Ukrajna vidékét és ott többfelé záporesőt és élénk szelet okozott. Átmenetileg csendesebb időjárás alakult ki kontinensünk középső részén a leszálló légmozgások hatására és ezeken a területeken volt az elmúlt napon a maximum hőmérséklet általában 3, 8 fokkal alacsonyabb, mint az utóbbi tizév átlaga.

Hazánkban csütörtökön napos, száraz idő volt. A nyugati megyékben sokfelé 10, 12 órán át sütött a nap. A hüvös és száraz levegő beáramlása miatt, a több órás napsütés ellenére is csak 13, 18 fok között alakult a hőmérséklet csúcsértéke. Péntek hajnalra elég szeszélyes területi eloszlásban 0, 6 fokig hült le a levegő. Több helyről főként az északi megyékből gyenge talajmenti fagyokat jelentettek. Délelőtt változóan felhős idő volt, 11 órakor a hőmérséklet 10, 15 fok között váltakozott.

Ma 12 órakor Budapesten a hőmérséklet 14 fok, a tengerszintre átszámitott légnyomás 763 mm, gyengén süllyed.

Várható időjárás szombat estig:
Változóan felhős idő, pénteken valószinüleg eső nélkül,
szombaton főként nyugaton szórványos kisebb esővel.
Mérsékelt, szombaton időnként kissé megélénkülő délkeleti, déli szél.
Hüvös éjszaka. Egy-két helyen talajmenti fagy.
Várható legalacsonyabb éjszakai hőmérséklet: 3, 8,
legmagasabb nappali hőmérséklet szombaton: 14, 19 fok között.

Dunay Sándorné s.k.

TÁVOLABBI KILÁTÁSOK SZERDA REGGELIG:
Időnként kissé megélénkülő nyugati, délnyugati széllel felhőátvonulások.
A hőmérséklet fokozatosan emelkedik.
Legalacsonyabb hajnali hőmérséklet eleinte 1, 6, később 5, 10 fok között.
Legmagasabb nappali hőmérséklet eleinte 12, 17, később 17, 22 fok között.
Jelentős mennyiségü /legalább 5 mm/ csapadék az ország területének 60 százalékán várható.

TÁVELŐREJELZŐ OSZTÁLY

A hőmérséklet napi középértéke és eltérése a 100 évi átlagtól /Budapesten/:

1973. IV. 26.:	11,8 C°	-1,5 C°

1871 óta ezen a napon Budapesten előfordult:

legmagasabb hőmérséklet	27,7 C° /1962/,
legalacsonyabb hőmérséklet	0,8 C° /1893/.

73.0350.

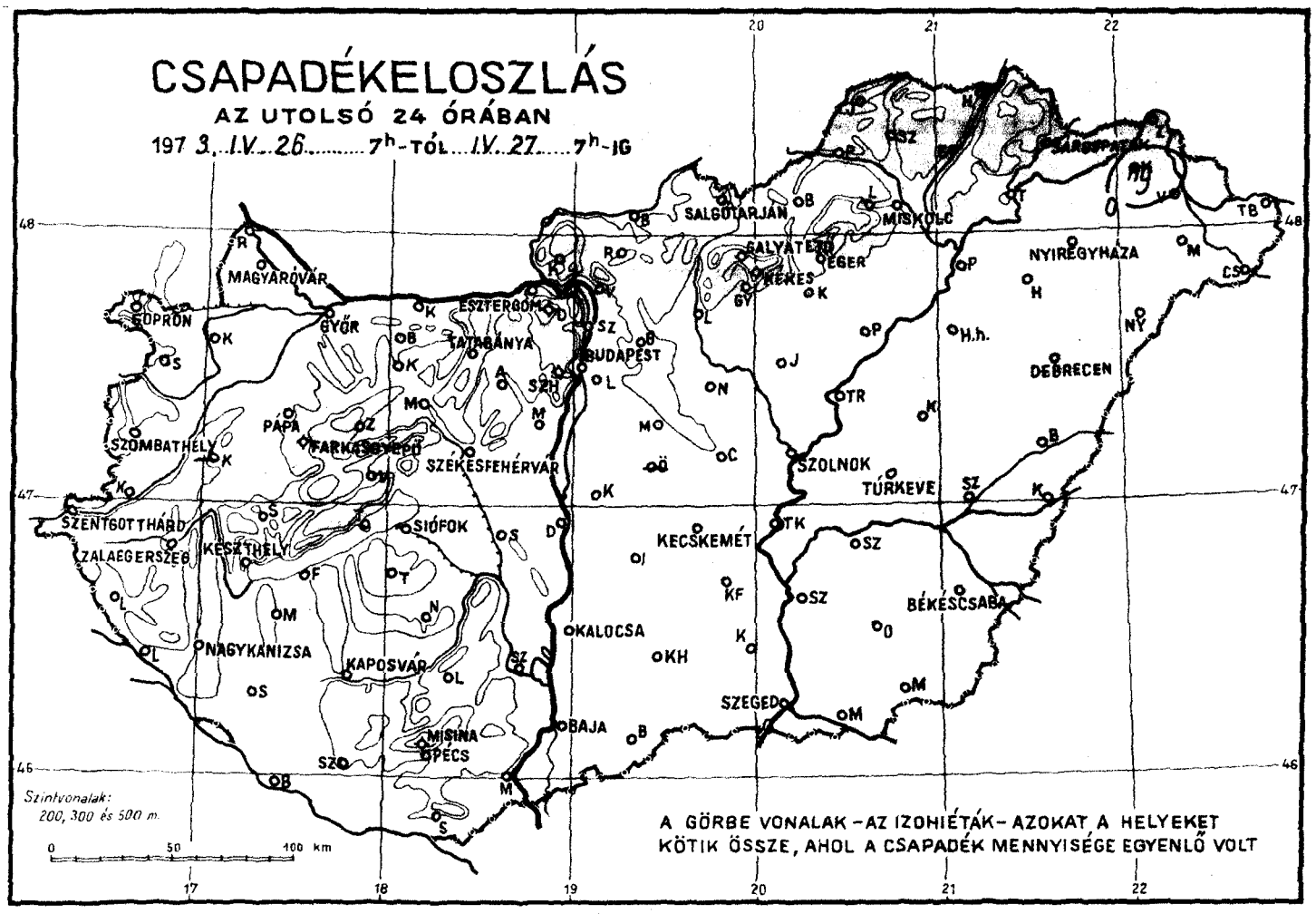
CSAPADÉKELOSZLÁS
AZ UTOLSÓ 24 ÓRÁBAN
197 3. IV. 26. 7h-TÓL IV. 27. 7h-IG
SALGÓTARJÁN
MISKOLC
NYIREGYHÁZA
MAGYARÓVÁR
SOPRON
GYŐR
ESZTERGOM
TATABÁNYA
BUDAPEST
EGER
KEKES
DEBRECEN
PAPA
SZOMBATHELY
TARKASZENTPÉTER
SZÉKESFEHÉRVÁR
SZOLNOK
TÚRKEVE
SZENTGOTTHÁRD
ZALAEGERSZEG
KESZTHELY
SIÓFOK
KECSKEMÉT
BÉKÉSCSABA
NAGYKANIZSA
KAPOSVÁR
KALOCSA
SZEGED
MISINA
PÉCS
BAJA
Szintvonalak:
200, 300 és 500 m.
A GÖRBE VONALAK – AZ IZOHIÉTÁK – AZOKAT A HELYEKET
KÖTIK ÖSSZE, AHOL A CSAPADÉK MENNYISÉGE EGYENLŐ VOLT

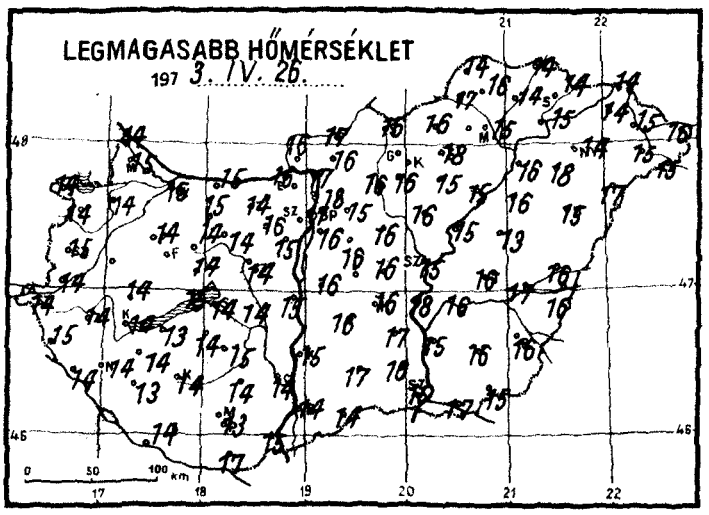
LEGMAGASABB HŐMÉRSÉKLET
197 3. IV. 26.

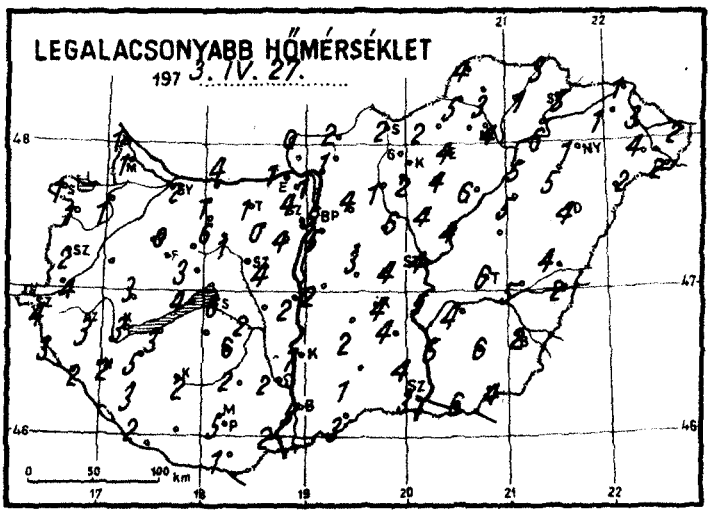
LEGALACSONYABB HŐMÉRSÉKLET
197 3. IV. 27.

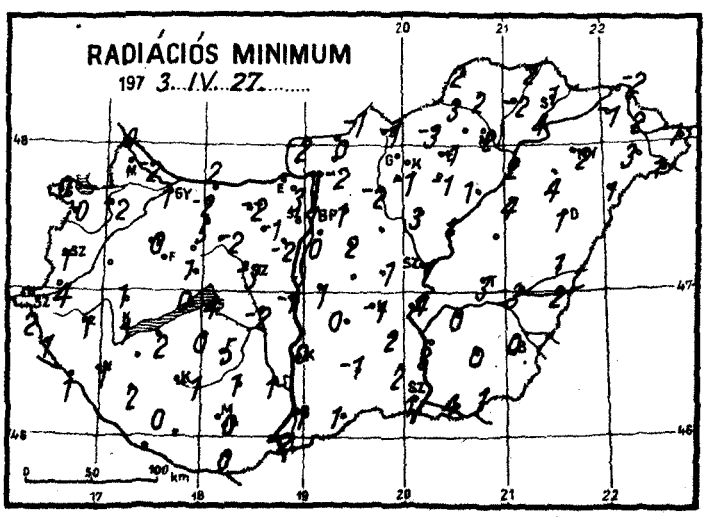
RADIÁCIÓS MINIMUM
197 3. IV. 27.

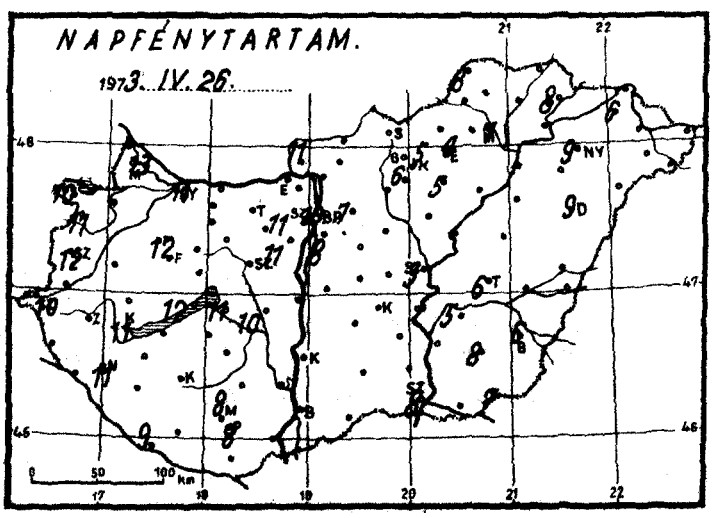
NAPFÉNYTARTAM.
1973. IV. 26.

1973. április hó,
27. nap péntek

	Az utolsó 24 óra adatai						24 órai csapadék mm		
	Csapadék (mm)		Hőmérsékleti szélsőségek			Napsütés (óra) tegnap			
			tegnapi nappali max.	éjszakai min.	min. 5 cm-en				
Mosonmagyaróvár	•		15	1	-2	13	Rajka	•	
12822 Győr	•	=	15	2	1	11	Kapuvár	•	
825 Pápa	•		14	0	0	12	Bábolna	•	
805 Sopron	•	=	14	1	0	10	Komárom	•	∩
812 Szombathely	•		15	2	1	12	Káld	–	
910 Szentgotthárd	•		14	4	2	10	Sopronhorp.	•	
915 Zalaegerszeg	•		14	3	1		Körmend	•	
Lenti	•		15	3	1		Letenye	•	
925 Nagykanizsa	•		14	2	1	11	Sümeg	•	
920 Keszthely	•		14	3	1	11	Zirc	•	
Tihany	•		15	4	0		Kisbér	°	∩
935 Siófok	•		14	6	4	11	Mór	•	∩
942 Pécs	•		13	5	0	8	Alcsút	•	⊔
Misinatető (534 m)	•		11	4	3	8	Esztergom	•	
Siklós	•	∩	17	1	0		Dobogókő	•	
Farkasgyepű (400 m)	•	⊔	13	3	1		Fonyód	•	
Veszprém	•		14	3	1		Tab	•	
Tatabánya	•		14	1	-2		Sárosgárd	•	
843 Budapest (Lőrinc)	•		16	5	0	8	Lengyel	•	
840 Budapest OMI	•		17	5	1	10	Nagykónyi	•	∩
Budapest (Szabadságh., 474 m)	•		14	3	-1	11	Marcali	•	
Martonvásár	•		15	4	2	11	Somogyszob	•	
Székesfehérvár	°	∩	14	4	-3		Kaposvár	•	∩
Dunaújváros	•		15	2	-1		Barcs	•	=
Szekszárd	•		14	2	1		Szigetvár	•	
Mohács	°		15	2	-2		Bácsalmás	•	∩
960 Baja	•		14	5	1	5	Kiskunhalas	•	
Kalocsa	•		15	1	0		Izsák	•	
Ceglód	•		16	4	1		Kunsztmiklós	•	
860 Szolnok	•		15	4	1	3	Örkény	–	
970 Kecskemét	•		16	4	-1		Nagykáta	•	
Kiskunfélegyháza	•		12	4	2		Jászapáti	•	
982 Szeged	°		15	3	1	8	Tiszakécske	•	
Mezőhegyes	°		15	4	1	7	Monor	•	
Orosháza	°		16	6	0	8	Kistelek	•	
990 Békéscsaba	°		16	2	0	6	Makó	•	
Túrkeve	°		16	6	3	6	Szentes	•	
Berettyóújfalu	°	∩	16	4	1		Szarvas	•	
882 Debrecen	°		15	4	1	9	Szeghalom	•	∩
892 Nyíregyháza	°		14	1	-2	9	Körösszakál	•	
Kisvárda	ny		14	1	-1	6	Tiszaroff	•	
Mátészalka	•		15	4	3		Poroszló	•	
Tiszabecs	•		16	2	-1		Karcag	•	
Vác	•	=	17	1	-2		Hortobágy	•	
Gödöllő	•		15	4	1	7	Polgár	•	
Lőrinci	•		16	1	-2		Hajdúdorog	•	
Gyöngyös	•		16	2	-1	6	Nyírlugos	•	
Balassagyarmat	•	∩	17	2	-1		Csenger	•	
755 Salgótarján	•		16	2	-1		Vásárosnamény	•	
Galyatető (932 m)	•		11	3	0		Záhony	•	
851 Kékestető (1000 m)	•		8	2	0	5	Fehérgyarmat	•	
Kompolt	•		15	4	-1	5	Romhány	•	
Eger	•		18	4	-1	4	Borsodnádasd	•	
Putnok	•		17	5	3		Jósvafő	•	
Lillafüred	•		14	3	2		Szendrőlád	•	
772 Miskolc	•	=	15	4	2	7	Hidasnémeti	•	
Füged	•		14	1	-2		Tokaj	•	
Sárospatak	•		14	5	1	8	Szentendre	•	

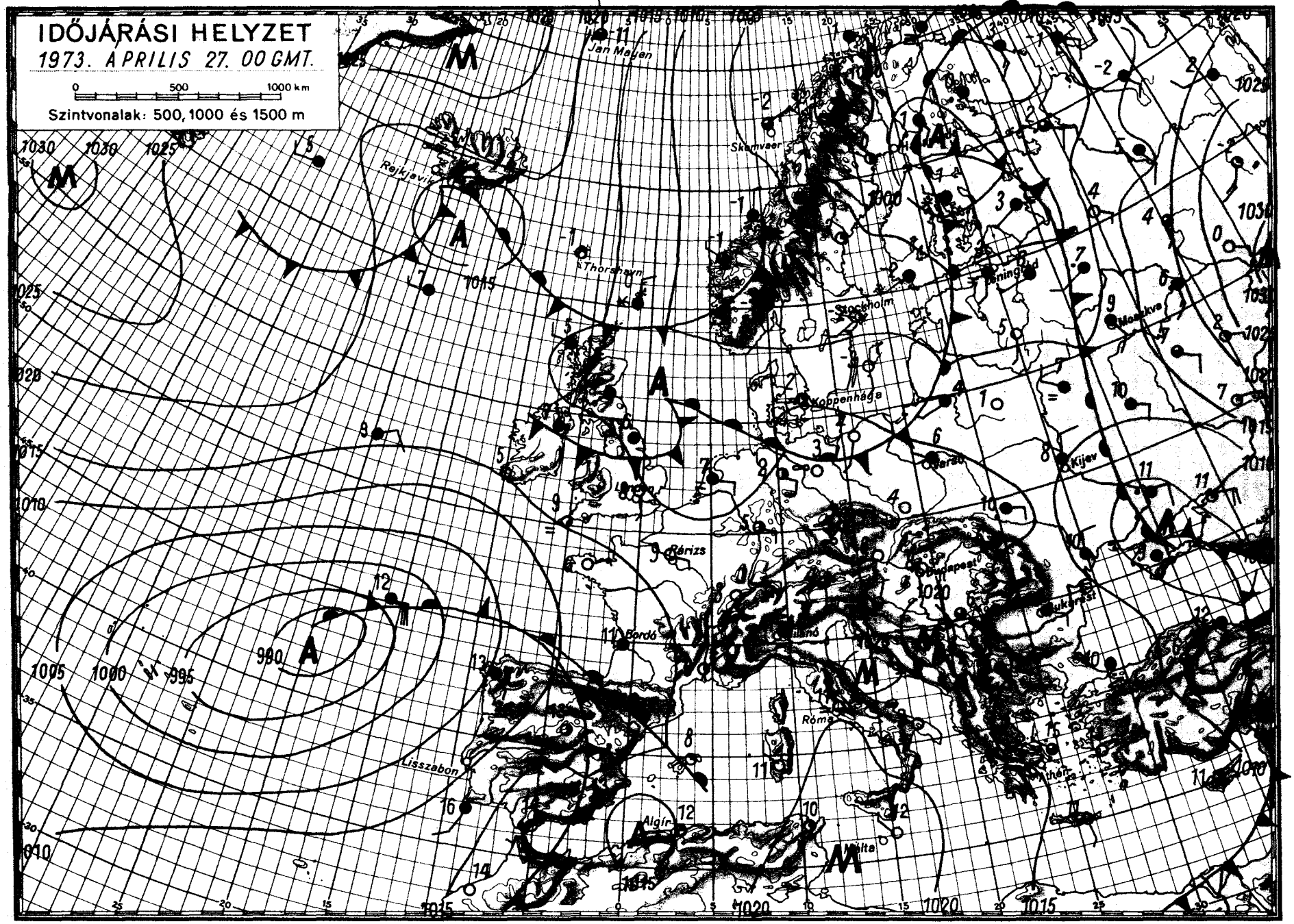

OFFSET-NYOMDA BUDAPEST

IDŐJÁRÁSI NAPIJELENTÉS

ЕЖЕДНЕВНЫЙ МЕТЕОРОЛОГИЧЕСКИЙ БЮЛЛЕТЕНЬ • DAILY WEATHER REPORT
BULLETIN QUOTIDIEN DE TEMPS • TÄGLICHER WETTERBERICHT

KIADJA: ORSZÁGOS METEOROLÓGIAI SZOLGÁLAT
Készíti: Központi Előrejelző Intézet Előrejelző Osztálya — Megrendelhető: 1024 Budapest, II., Kitaibel Pál u. 1.
Telefon: 353-500, Előrejelző Osztály: 150-410 — Megjelenik naponként — Évi előfizetési díja: 720,— Ft
Kiadásért felel: az OMSZ elnöke — Szerkesztésért felel: a KEI igazgatója

86. évfolyam 118. szám + Budapest + 1973. április 28. szombat

Az időjárási helyzet ma reggel és a várható időjárás:

Közép-Európa időjárásában gyökeres változás kezdődött el ma. A Földközi-tenger nyugati medencéjén, az Alpok térségén és a Balti-tengeren át, erőteljes délnyugatról északkelet felé tartó áramlás alakult ki. Ebben az áramlásban Észak-Afrika felől igen meleg, száraz, szaharai származású levegő indult meg szárazföldünk belseje felé. A meleg levegő Európa nyugati országai felett keveredik az Atlanti-óceán felől beszivárgó hüvösebb nedves levegővel, többfelé okozva ott esőket, zivatarokat. Az Appennini- és a Balkán-félszigeten, valamint a Kárpát-medence térségében azonban csupán a délnyugatról áramló, egyre melegedő, száraz levegő határozza meg az időjárást, ezért itt kevés a felhő és nem hullik sehol sem számottevő csapadék. Közép-Európa időjárását előreláthatólag a következő 36 órában is a dél, délnyugatról érkező meleg levegő irányitja.

Hazánkban pénteken a nyugati, délnyugati határvidéken és az Északi-Középhegység térségében változóan felhős volt az ég és csak 2-5 órán át sütött a nap. Az ország többi részén kevesebb volt a felhő és 6-11 órás napsütést észleltek. A hőmérséklet napközben általában 14, 19 fokig emelkedett. Csak néhány helyen hullott jelentéktelen mennyiségü eső. Szombat hajnalra, a felhőzettől függően, szeszélyes területi eloszlásban 0, +10 fokig hült le a levegő. Ma délelőtt általában napos, száraz idő volt, 11 órára 14, 18 fokig emelkedett a hőmérséklet.

Ma 12 órakor Budapesten a hőmérséklet 18 fok, a tengerszintre átszámitott légnyomás 760 mm, mérsékelten süllyed.

Várható időjárás vasárnap estig:

Nappali gomolyfelhőképződés, néhány helyen délutáni záporral. Többórás napsütés.
Időnként élénk, a nappali órákban néhány helyen erős déli, délnyugati szél.
A hőmérséklet tovább emelkedik.
Várható legalacsonyabb éjszakai hőmérséklet: 5, 10,
legmagasabb nappali hőmérséklet vasárnap: 19, 24 fok között.

Vissy Károly s.k.

A hőmérséklet napi középértéke és eltérése a 100 évi átlagtól /Budapesten/:

1973. IV. 27.:	12,0 C°	-1,2 C°

1871 óta ezen a napon Budapesten előfordult:

legmagasabb hőmérséklet	27,1 C° /1880/,
legalacsonyabb hőmérséklet	1,3 C° /1917/.

73.0351.

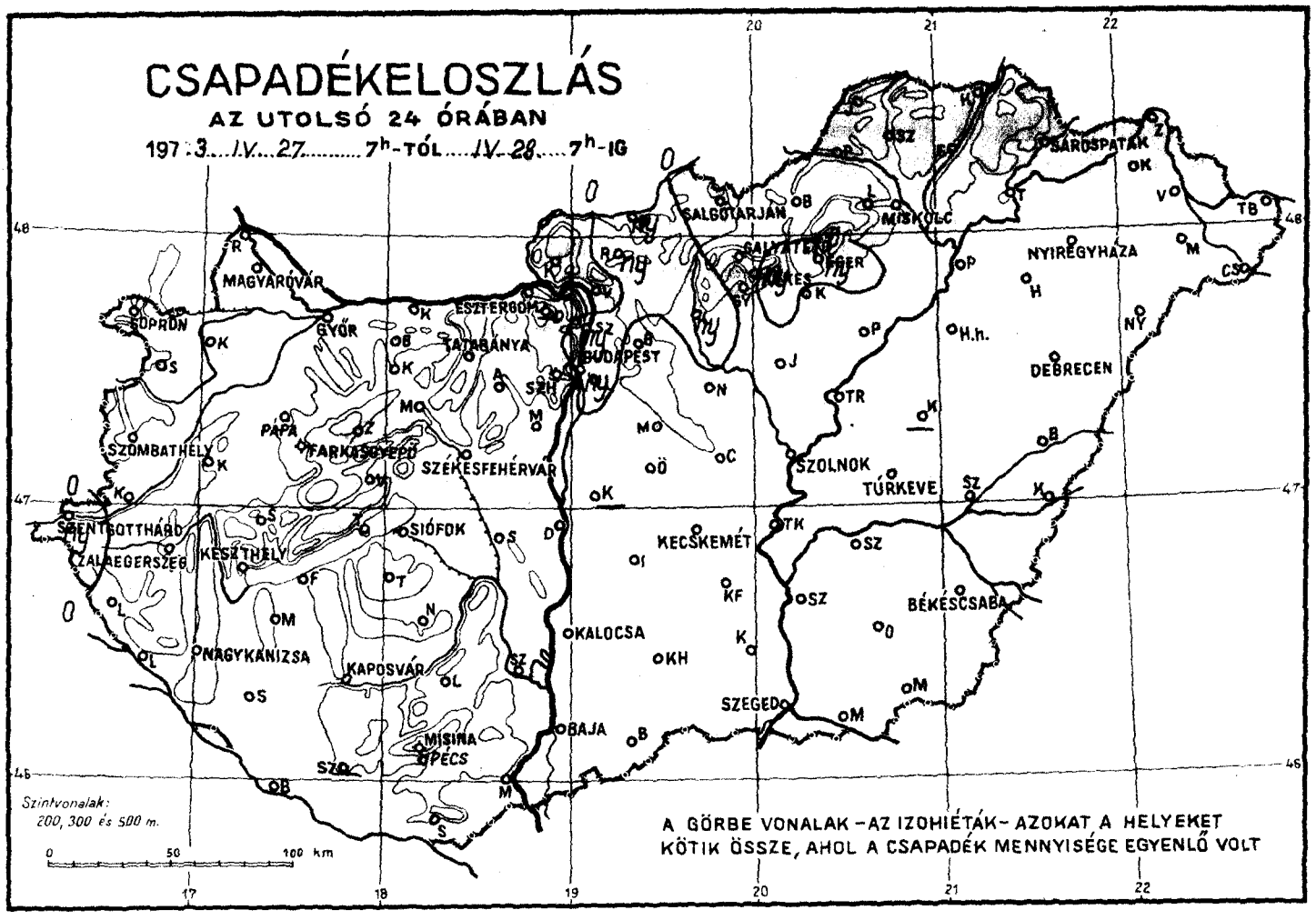
CSAPADÉKELOSZLÁS
AZ UTOLSÓ 24 ÓRÁBAN
197 3. IV. 27. 7h-TÓL IV. 28. 7h-IG
SALGÓTARJÁN
MISKOLC
SÁROSPATAK
NYÍREGYHÁZA
DEBRECEN
SOPRON
MAGYARÓVÁR
GYŐR
ESZTERGOM
TATABÁNYA
BUDAPEST
SZOMBATHELY
PAPA
TATABÁNYA
SZÉKESFEHÉRVÁR
SZOLNOK
TÚRKEVE
SIÓFOK
KESZTHELY
ZALAEGERSZEG
SZENTGOTTHÁRD
KECSKEMÉT
BÉKÉSCSABA
KALOCSA
NAGYKANIZSA
KAPOSVÁR
SZEGED
BAJA
MISINA
PÉCS
Szintvonalak:
200, 300 és 500 m.
0 50 100 km
A GÖRBE VONALAK – AZ IZOHIÉTÁK – AZOKAT A HELYEKET
KÖTIK ÖSSZE, AHOL A CSAPADÉK MENNYISÉGE EGYENLŐ VOLT

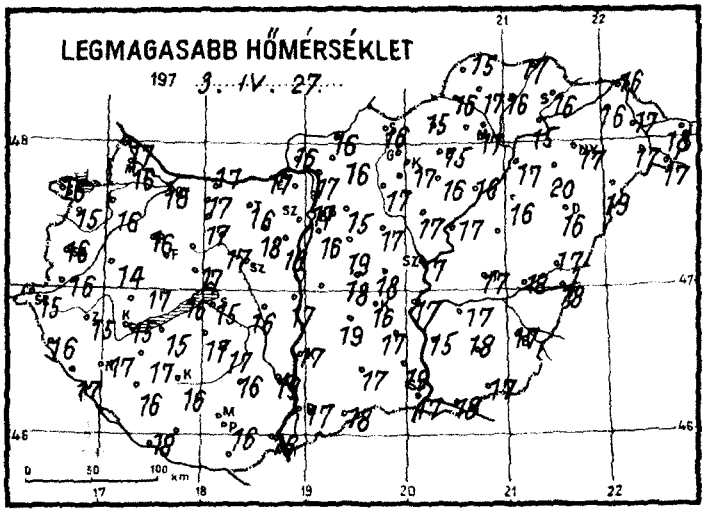
LEGMAGASABB HŐMÉRSÉKLET
197 3. IV. 27.
0 50 100 km

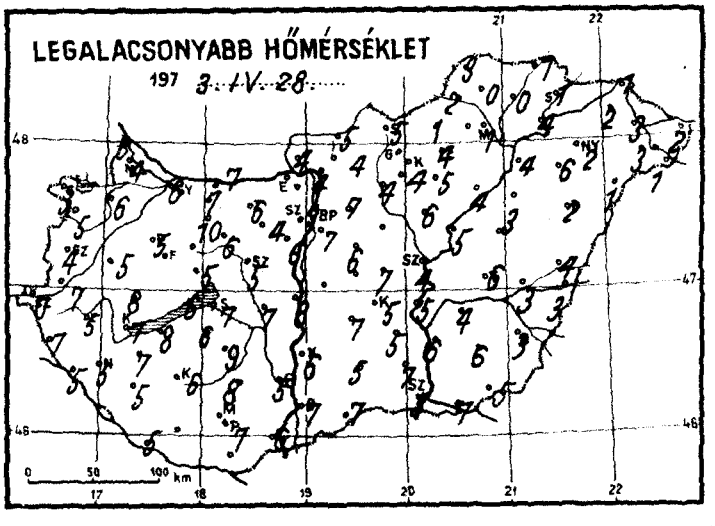
LEGALACSONYABB HŐMÉRSÉKLET
197 3. IV. 28.
0 50 100 km

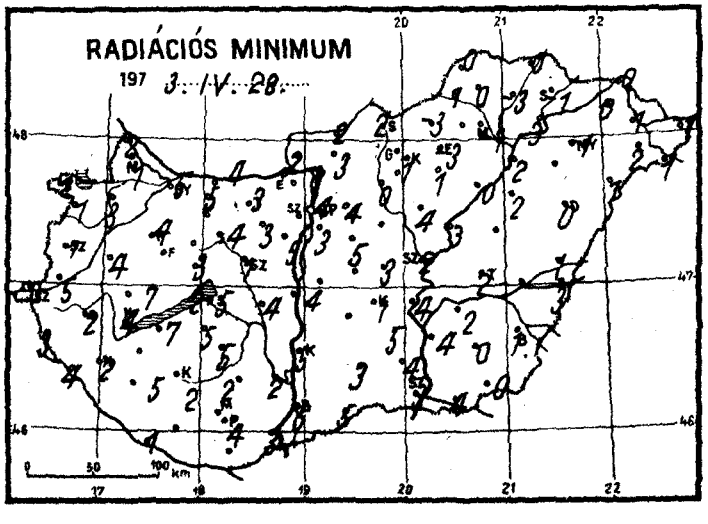
RADIÁCIÓS MINIMUM
197 3. IV. 28.
0 50 100 km

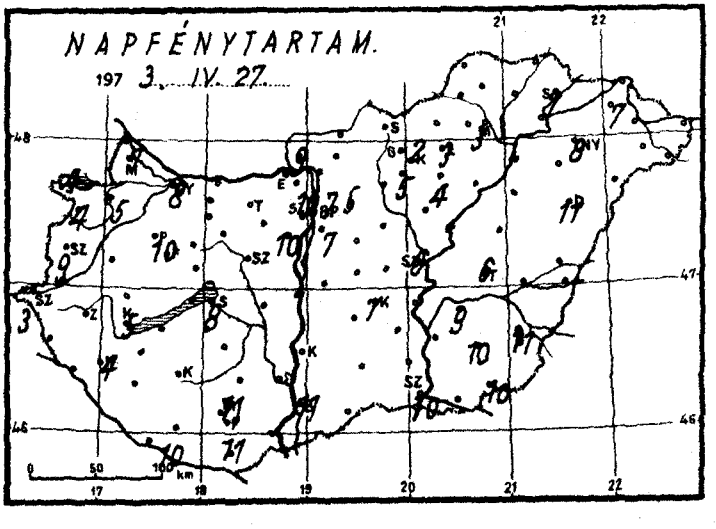
NAPFÉNYTARTAM.
197 3. IV. 27.
0 50 100 km

1973. április hó, 28. nap szombat

	Az utolsó 24 óra adatai						24 órai csapadék mm		
	Csapadék (mm)		Hőmérsékleti szélsőségek tegnapi nappali max.	éjszakai min.	min. 5 cm-en	Napsütés (óra) tegnap			
Mosonmagyaróvár	.		16	4	1	7	Rajka	.	
12822 Győr	.		16	6	5	8	Kapuvár	.	
825 Pápa	.		16	5	4	10	Bábolna	.	
805 Sopron	.		16	3	2	4	Komárom	.	d
812 Szombathely	.		16	4	1	9	Káld	.	
910 Szentgotthárd	ny		15	0	0	3	Sopronhorp.	.	
915 Zalaegerszeg	.		15	5	2		Körmend	.	
Lenti	.		16	7	3		Letenye	.	
925 Nagykanizsa	.		17	5	2	4	Sümeg	.	
920 Keszthely	.		15	7	4	5	Zirc	.	
Tihany	.	d	16	6	2		Kisbér	.	
935 Siófok	.		15	7	5	8	Mór	.	
942 Pécs	.		16	7	4	11	Alcsút	.	
Misinatető (534 m)	.		15	8	4	11	Esztergom	.	
Siklós	–		–	–	–	–	Dobogókő	–	
Farkasgyepű (400 m)	–		–	–	–	–	Fonyód	.	
Veszprém	.	d	17	5	3		Tab	.	
Tatabánya	.		16	6	3		Nagyatád	.	
843 Budapest (Lőrinc)	.		16	7	3	7	Lengyel	.	
840 Budapest OMI	ny		17	9	4	7	Nagykónyi	.	
Budapest (Szabadságh.,474 m)	.		14	7	3	10	Marcali	.	
Martonvásár	.		16	6	5	10	Somogyszob	.	
Székesfehérvár	.	d	17	5	1		Kaposvár	.	
Dunaújváros	.		17	8	4		Barcs	.	
Szekszárd	.		19	5	2		Szigetvár	–	
Mohács	.		16	6	3		Bácsalmás	.	
960 Baja	.		17	7	5	11	Kiskunhalas	.	
Kalocsa	.		17	6	5		Izsák	.	
Cegléd	.		18	7	3		Kunsztmiklós	–	
860 Szolnok	.		17	4	2	6	Örkény	.	
970 Kecskemét	.		16	5	1	7	Nagykáta	.	
Kiskunfélegyháza	.		17	5	5		Jászapáti	.	
982 Szeged	.		17	5	3	10	Tiszakécske	.	
Mezőhegyes	.	d	17	5	0	9	Monor	.	
Orosháza	.		18	6	0	10	Kistelek	.	
990 Békéscsaba	.		17	3	1	11	Makó	.	
Túrkeve	.		17	6	2	6	Szentes	.	
Berettyóújfalu	.		17	4	1		Szarvas	.	
880 Debrecen	.		16	2	0	11	Szeghalom	.	d
892 Nyíregyháza	.		17	2	-1	8	Körösszakál	.	
Kisvárda	.		16	2	0	7	Tiszaroff	.	
Mátészalka	.		17	3	2		Poroszló	.	
Tiszabecs	.		18	2	-1		Karcag	–	
Vác	.	d	17	4	1		Hortobágy	.	
Gödöllő	.		15	7	4	5	Polgár	.	
Lőrinci	ny		17	4	0		Hajdúdorog	.	
Gyöngyös	.		17	4	1	5	Nyírlugos	.	
Balassagyarmat	ny	V	16	5	2		Pátyod	.	
755 Salgótarján	.		16	5	2		Vásárosnamény	.	
Galyatető (932 m)	.		12	4	0		Záhony	.	
851 Kékestető (1000 m)	ny	V	9	3	2	2	Vámosmikola	.	
Kompolt	.		16	5	1	4	Romhány	ny	
Eger	ny		15	4	-3	3	Borsodnádasd	.	
Putnok	.		16	2	1		Jósvafő	.	
Lillafüred	.		14	4	3		Szendrőlád	.	
772 Miskolc	.		17	1	-1	3	Hidasnémeti	.	
Fügöd	.	d	16	0	-3		Tokaj	.	
Sárospatak	.		16	1	-1	7	Szentendre	ny	

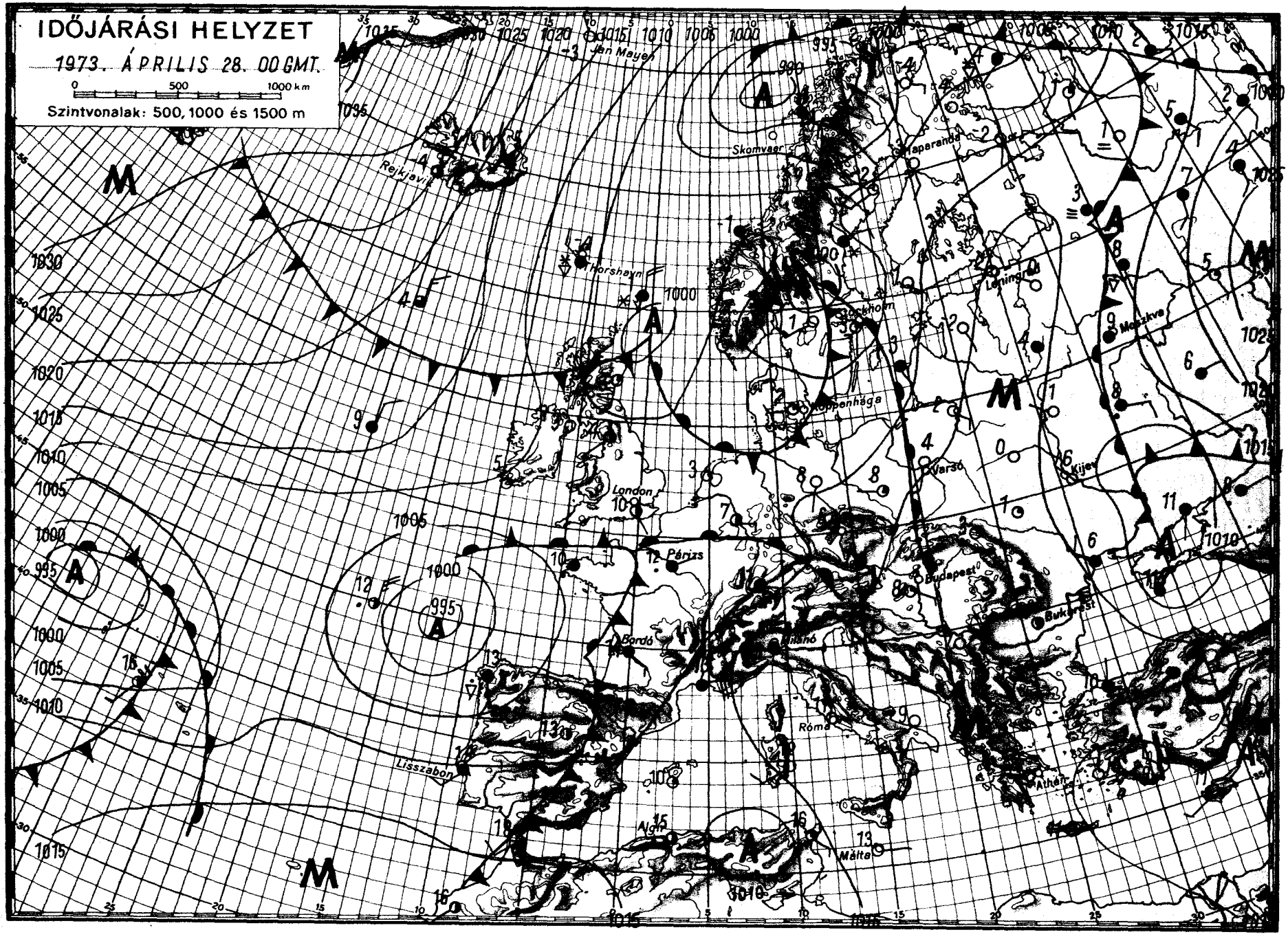

OFFSET: HYCHOA BUDAPEST

IDŐJÁRÁSI NAPIJELENTÉS

ЕЖЕДНЕВНЫЙ МЕТЕОРОЛОГИЧЕСКИЙ БЮЛЛЕТЕНЬ • DAILY WEATHER REPORT
BULLETIN QUOTIDIEN DE TEMPS • TÄGLICHER WETTERBERICHT

KIADJA: ORSZÁGOS METEOROLÓGIAI SZOLGÁLAT
Készíti: Központi Előrejelző Intézet Előrejelző Osztálya — Megrendelhető: Budapest, II., Kitaibel Pál u. 1.
Telefon: 353-500, Előrejelző Osztály: 150-410 — Megjelenik naponként — Évi előfizetési díja: 720,— Ft
Kiadásért felel: az OMSZ elnöke — Szerkesztésért felel: a KEI igazgatója

86. évfolyam 119. szám + Budapest + 1973. április 29. vasárnap

Az időjárási helyzet ma reggel és a várható időjárás:

Az óceán felől nedves, hüvös levegő áramlik Nyugat-Európa felé. Ugyanakkor délnyugat felől enyhe légtömegek érkeznek Közép-Európa térségébe. A két különböző hőmérsékletü és nedvességtartalmú levegőfajtának a keveredése Franciaországban, a német-sikságon, valamint Lengyelország északnyugati részén többfelé esőt, záporesőt okoz. A nedvesebb levegő beszivárgásának hatására a Kárpát-medence fölött is megnövekedett a felhőzet, néhány helyen zápores keletkezett. A legmagasabb nappali hőmérséklet szombaton Közép-Európában 2, 6 fokkal magasabb volt, mint a legutóbbi 10 év átlaga.

Hazánkban szombaton általában kevés volt a felhő és az ország nagy részén 7, 12 órán át sütött a nap. Az Északkeleti-hegyvidéken felhős volt az ég és ott csak 3, 6 órás napsütést észleltek. Szombaton a kora reggeli órákban helyenként kisebb futó eső keletkezett. A lehullott csapadék mennyisége nem volt számottevő. A hőmérséklet napközben 17, 22 fokig emelkedett. Ma hajnalra szeszélyes területi eloszlásban általában 6, 13 fokig hült le a levegő. Ma délelőtt a Dunántúlon változóan felhős, máshol erősen felhős volt az ég. Keleten helyenként esett az eső, zápores. A hőmérséklet 11 órára 14, 21 fokig emelkedett.

Ma 12 órakor Budapesten a hőmérséklet 19 fok, a tengerszintre átszámitott légnyomás 757 mm, alig változik.

Várható időjárás hétfő estig:

Változóan felhős idő, szórványosan kialakuló esővel, záporesővel, egy-két helyen zivatarral.
Megélénkülő, helyenként megerősödő déli, délnyugati, később nyugatira forduló szél.
A nappali felmelegedés kissé gyengül.
Várható legalacsonyabb éjszakai hőmérséklet: 7, 12,
legmagasabb nappali hőmérséklet hétfőn: 16, 21 fok között.

Bartha Péterné s.k.

A hőmérséklet napi középértéke és eltérése a 100 évi átlagtól /Budapesten/:

1973. IV. 28.:	15,5 C°	+2,0 C°

1871 óta ezen a napon Budapesten előfordult:

legmagasabb hőmérséklet	28,7 C° /1969/,
legalacsonyabb hőmérséklet	1,0 C° /1888/.

73.0352.

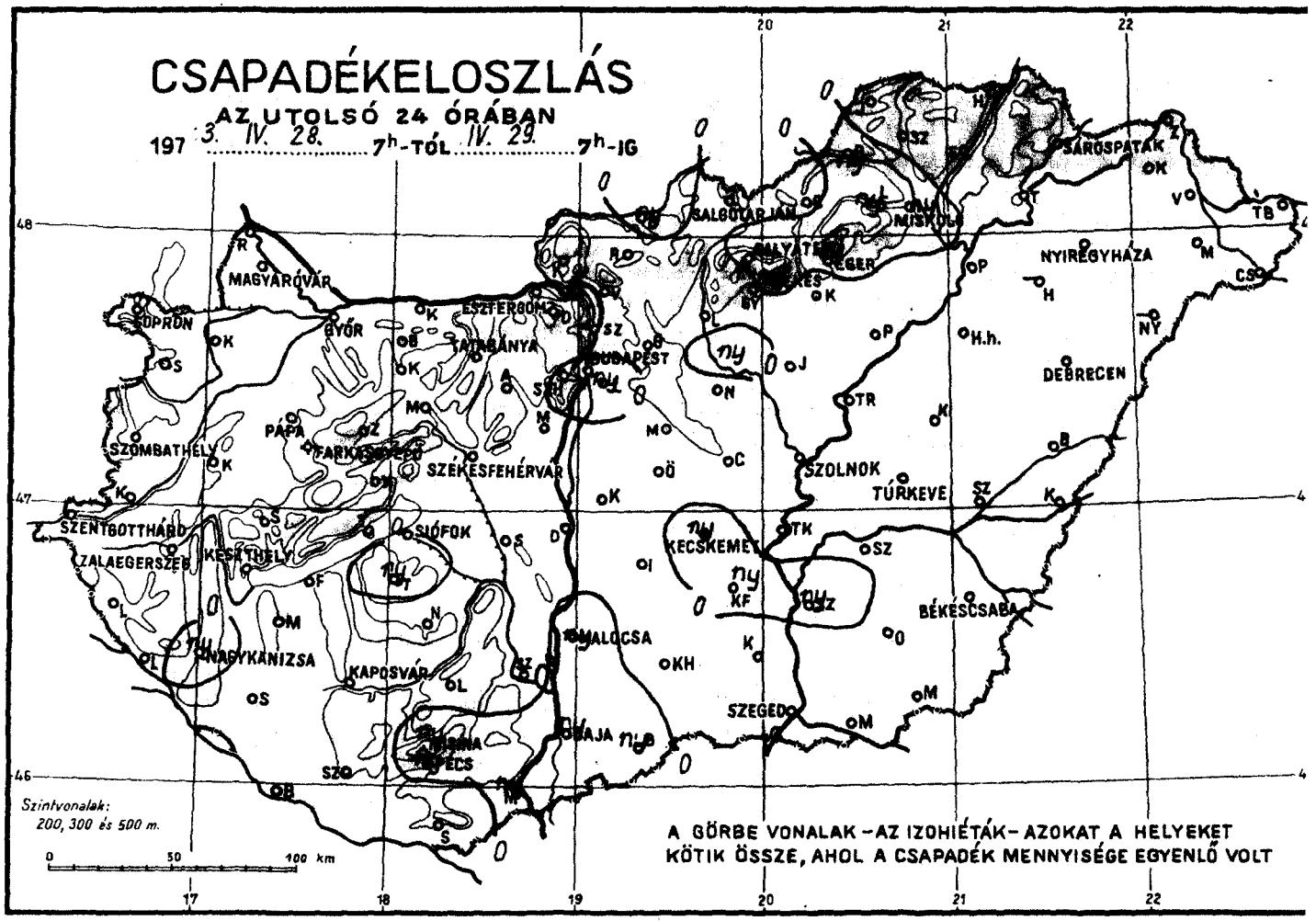
CSAPADÉKELOSZLÁS
AZ UTOLSÓ 24 ÓRÁBAN
197 3. IV. 28. 7h-TÓL IV. 29. 7h-IG
SOPRON
MAGYARÓVÁR
GYŐR
ESZTERGOM
TATABÁNYA
BUDAPEST
SALGÓTARJÁN
MISKOLC
SÁROSPATAK
NYÍREGYHÁZA
DEBRECEN
SZOMBATHELY
PÁPA
SZÉKESFEHÉRVÁR
SZOLNOK
TÚRKEVE
SZENTGOTTHÁRD
ZALAEGERSZEG
KESZTHELY
SIÓFOK
KECSKEMÉT
NAGYKANIZSA
KAPOSVÁR
BÉKÉSCSABA
MALOCSA
SZEGED
PÉCS
Szintvonalak:
200, 300 és 500 m.
A GÖRBE VONALAK – AZ IZOHIÉTÁK – AZOKAT A HELYEKET
KÖTIK ÖSSZE, AHOL A CSAPADÉK MENNYISÉGE EGYENLŐ VOLT

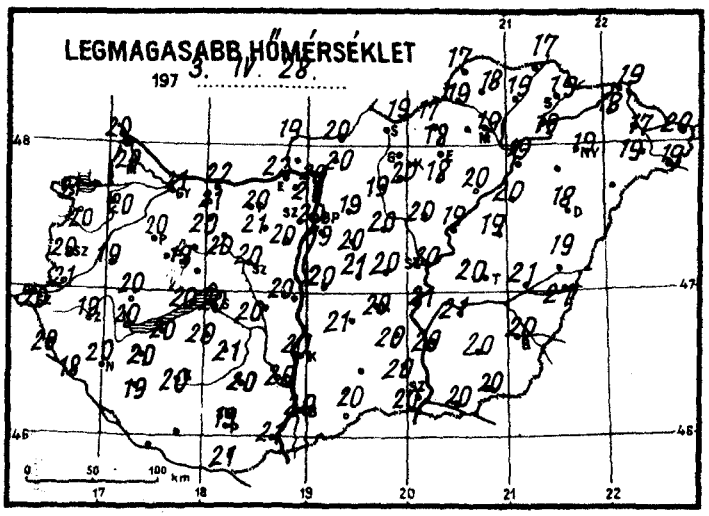
LEGMAGASABB HŐMÉRSÉKLET
197 3. IV. 28.

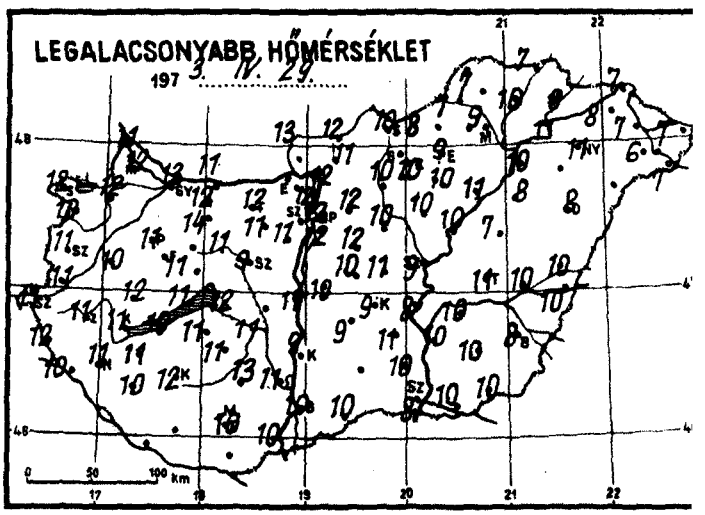
LEGALACSONYABB HŐMÉRSÉKLET
197 3. IV. 29.

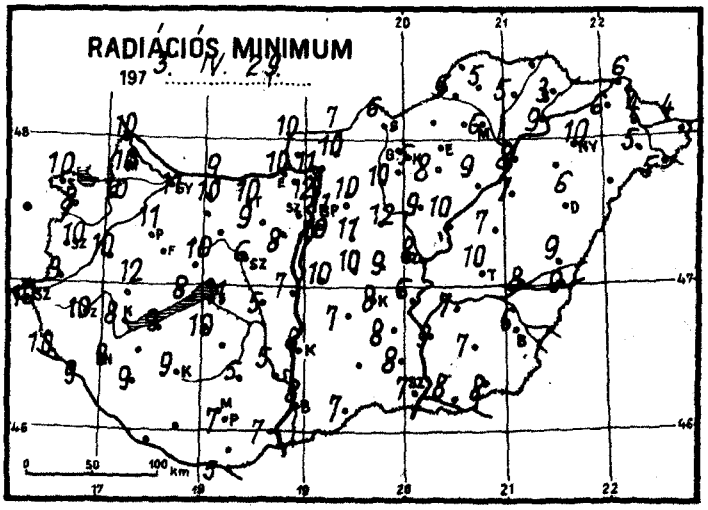
RADIÁCIÓS MINIMUM
197 3. IV. 29.

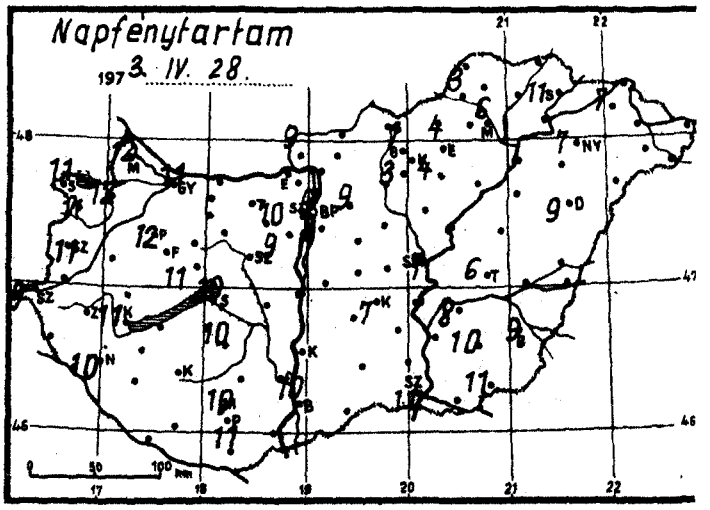
Napfénytartam
197 3. IV. 28.

1973. április hó,
29. nap vasárnap

	Az utolsó 24 óra adatai					
	Csapadék (mm)		Hőmérsékleti szélsőségek			Napsütés (óra) tegnap
			tegnapi nappali max.	éjszakai min.	min. 5 cm-en	
Mosonmagyaróvár	.		20	12	10	12
12822 Győr	.		21	13	11	11
825 Pápa	.		20	11	11	12
805 Sopron	.		21	12	10	11
812 Szombathely	.		20	11	10	11
910 Szentgotthárd	.		20	11	10	9
915 Zalaegerszeg	.		19	11	10	
Lenti	.		20	12	10	
925 Nagykanizsa	ny		20	11	9	10
920 Keszthely	.		20	11	8	11
Tihany	.		20	11	8	
935 Siófok	.		20	12	11	10
942 Pécs	ny		19	10	7	11
Misinatető (534 m)	ny		18	10	7	10
Siklós	.	⌒	21	7	5	
Farkasgyepű (400 m)	–		–	–	–	
Veszprém	.		19	11	10	
Tatabánya	.		20	12	10	
843 Budapest (Lőrinc)	ny		19	12	10	8
840 Budapest OMI	.		20	12	11	9
Budapest (Szabadságh., 474 m)	.		17	10	8	10
Martonvásár	.		20	11	8	9
Székesfehérvár	.		20	9	6	
Dunaújváros	.		20	11	7	
Szekszárd	.		20	11	5	
Mohács	ny		21	10	7	
960 Baja	ny		20	10	8	10
Kalocsa	ny		20	9	8	
Cegléd	.		20	11	9	
860 Szolnok	.		20	9	8	7
970 Kecskemét	ny		20	9	8	7
Kiskunfélegyháza	ny		20	11	8	
982 Szeged	.	=	20	8	7	11
Mezőhegyes	.		20	10	8	11
Orosháza	.		20	10	7	10
992 Békéscsaba	.		20	8	6	9
Túrkeve	.		20	11	10	6
Berettyóújfalu	.		19	10	9	
882 Debrecen	.		18	8	6	9
892 Nyíregyháza	.		19	11	10	7
Kisvárda	.		18	8	6	7
Mátészalka	.		19	6	5	
Tiszabecs	.		20	7	4	
Vác	.		20	12	11	
Gödöllő	.		19	12	10	9
Lőrinci	.		19	12	10	
Gyöngyös	.		20	10	5	3
Balassagyarmat	ny	V	20	12	7	
755 Salgótarján	.		19	10	6	
Galyatető (932 m)	ny	,	12	5	0	
851 Kékestető (1000 m)	ny		11	7	5	7
Kompolt	.		18	10	8	4
Eger	ny	,	18	9	–	4
Putnok	ny		19	7	6	
Lillafüred	ny	,	16	6	3	
772 Miskolc	ny	=	19	9	6	6
Fügöd	.		19	10	5	
Sárospatak	.		19	6	3	11

24 órai csapadék mm		
Rajka	.	
Kapuvár	.	
Bábolna	.	
Komárom	.	
Káld	.	
Sopronhorp.	.	
Körmend	.	
Letenye	.	
Sümeg	.	
Zirc	.	
Kisbér	.	
Mór	.	
Alcsút	.	
Esztergom	.	
Dobogókő	–	
Fonyód	.	
Tab	ny	
Sárbogárd	.	
Lengyel	.	
Nagykónyi	.	
Marcali	.	
Somogyszob	.	
Kaposvár	.	
Pack	–	
Szigetvár	.	
Bácsalmás	ny	
Kiskunhalas	–	
Izsák	.	
Kunsztmiklós	.	
Örkény	.	
Nagykáta	.	
Jászapáti	.	
Tiszakécske	.	
Monor	.	
Kistelek	.	
Makó	.	
Szentes	ny	
Szarvas	.	
Szeghalom	.	⌒
Körösszakál	.	
Tiszaroff	.	
Poroszló	.	
Karcag	.	
Hortobágy	.	
Polgár	.	
Hajdúdorog	–	
Nyírlugos	–	
Csengér	.	
Vásárosnamény	.	
Záhony	.	
Királyrét	.	
Romhány	.	
Borsodnádasd	.	
Jósvafő	.	
Szendrőlád	.	
Hidasnémeti	.	
Tokaj	.	
Szentendre		

Mikönszögp.
Homoksztgy.
Pátyod
Vámosmikola

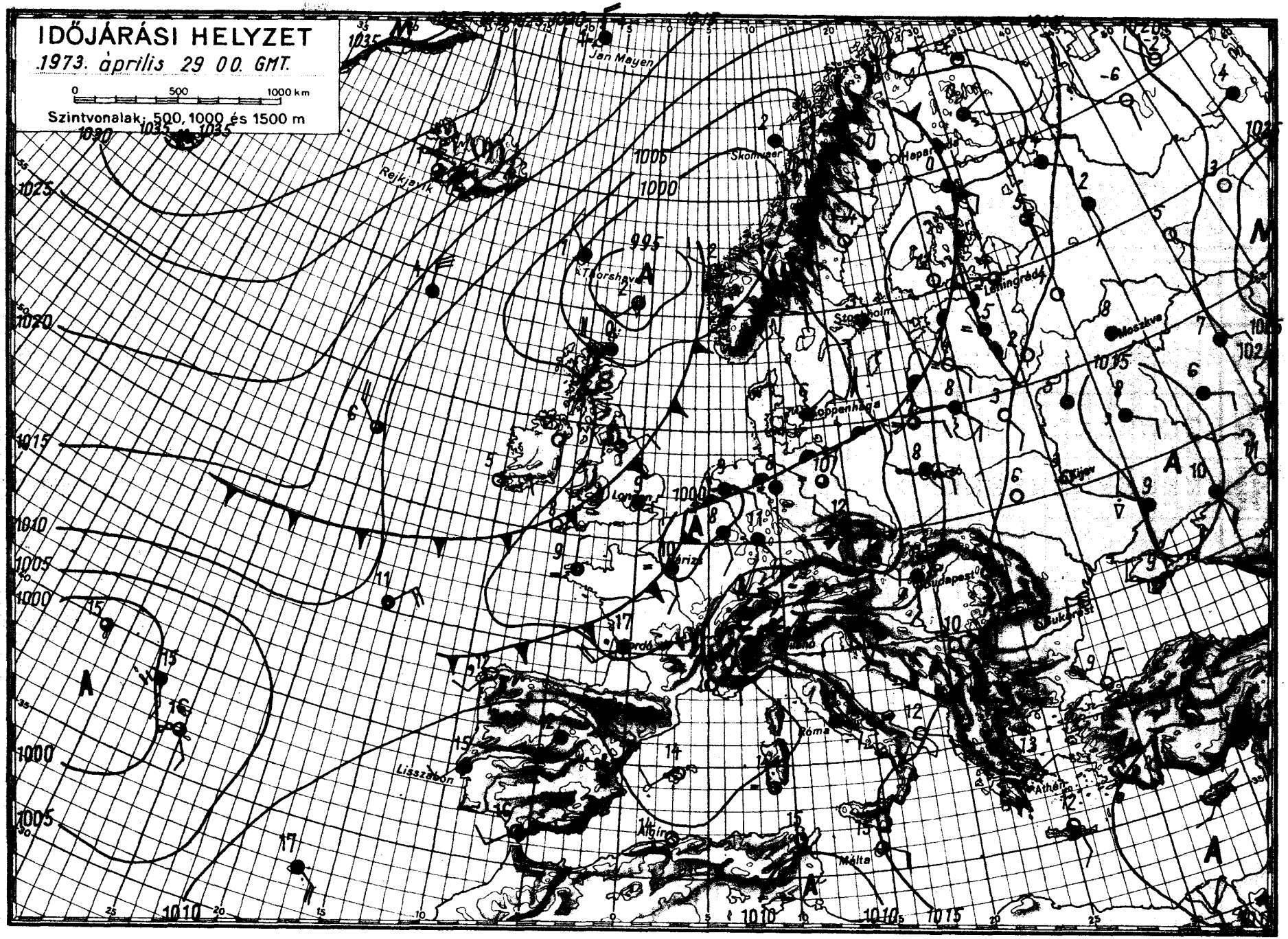

OFFSET NYOMDA BUDAPEST

IDŐJÁRÁSI NAPIJELENTÉS

ЕЖЕДНЕВНЫЙ МЕТЕОРОЛОГИЧЕСКИЙ БЮЛЛЕТЕНЬ • DAILY WEATHER REPORT
BULLETIN QUOTIDIEN DE TEMPS • TÄGLICHER WETTERBERICHT

KIADJA: ORSZÁGOS METEOROLÓGIAI SZOLGÁLAT
Készíti: Központi Előrejelző Intézet Előrejelző Osztálya — Megrendelhető: Budapest, II., Kitaibel Pál u. 1.
Telefon: 353-500, Előrejelző Osztály: 150-410 — Megjelenik naponként — Évi előfizetési díja: 720,— Ft
Kiadásért felel: az OMSZ elnöke — Szerkesztésért felel: a KEI igazgatója

86. évfolyam 120. szám + Budapest + 1973. április 30. hétfő

1924

Az időjárási helyzet ma reggel és a várható időjárás:

Nyugati, délnyugati széllel különböző hőmérsékletü és nedvességtartalmú léghullámok érkeznek az Atlanti-óceán középső térségéből Nyugat-Európán át Közép-Európa fölé. Hatásukra ma reggel Nyugat-Európában többfelé esett az eső, a Brit-szigeteken néhány helyen a hó. Közép-Európában csak szórványosan fordult elő kisebb eső. A legmagasabb nappali hőmérséklet vasárnap Dél-Európában, a Brit-szigeteken és a Skandináv-félszigeten 1, 5 fokkal alacsonyabb, máshol ugyanannyival magasabb volt az elmúlt 10 év átlagánál. A következő 36 óra folyamán a Kárpát-medence időjárásában jelentős változás nem lesz.

Hazánkban vasárnap a Tiszántúl és a Duna-Tisza közének nagy részén erősen felhős, vagy borult maradt az ég, az ország többi részén általában 3, 7, az északnyugati megyékben helyenként 8, 10 órán át sütött a nap. A Balatont a Mátrával összekötő vonaltól délre sokfelé esett az eső, zápores. A lehullott csapadék mennyisége csapadéknyom és 6 mm között váltakozott. A hőmérséklet napközben az erősen felhős, esős helyeken csak 15, 18, máshol 19, 23 fokig emelkedett. Hétfő hajnalra 5, 12 fokig hült le a levegő. Ma délelőtt változóan felhős idő volt. Esőt sehonnan sem jelentettek. 11 órakor 17, 20 fokot mutattak a hőmérők.

Ma 12 órakor Budapesten a hőmérséklet 21 fok, a tengerszintre átszámitott légnyomás 763 mm, gyengén emelkedik.

Várható időjárás kedd estig:

Időnként megnövekedő felhőzet, néhány helyen futó eső.
Mérsékelt, napközben kissé megélénkülő északnyugati, majd délnyugati, délire forduló szél.
Várható legalacsonyabb éjszakai hőmérséklet: 5, 10,
legmagasabb nappali hőmérséklet kedden: 17, 22 fok között.

Vadkerti Ferenc s.k.

A hőmérséklet napi középértéke és eltérése a 100 évi átlagtól /Budapesten/:

1973. IV. 29.:	16,4 C°	+2,8 C°

1871 óta ezen a napon Budapesten előfordult:

legmagasabb hőmérséklet	29,9 C° /1934/,
legalacsonyabb hőmérséklet	1,5 C° /1874/.

73.0353.

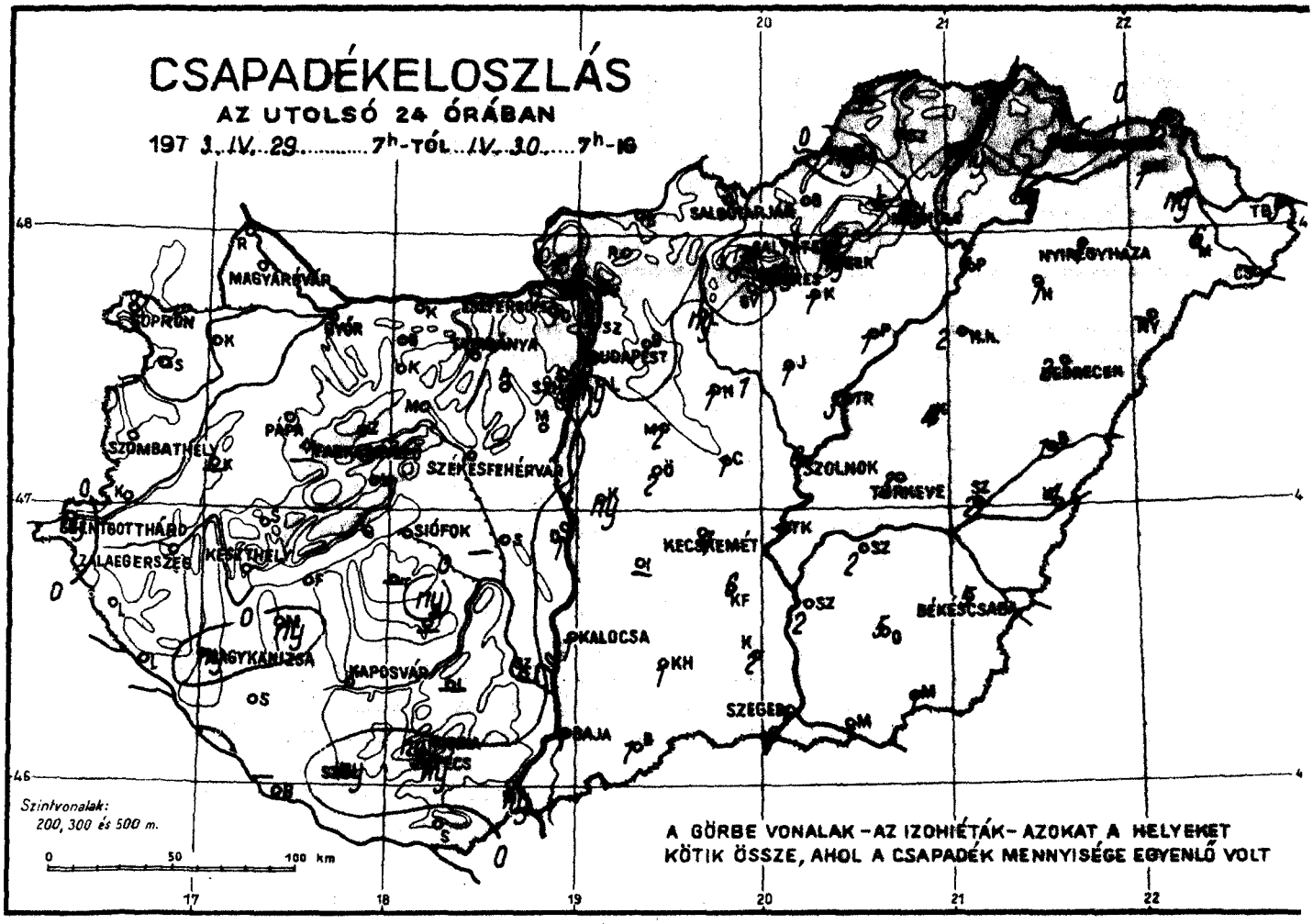
CSAPADÉKELOSZLÁS
AZ UTOLSÓ 24 ÓRÁBAN
197 3. IV. 29. ..... 7h-TÓL IV. 30. ..... 7h-IG
MAGYARÓVÁR
SOPRON
GYŐR
BUDAPEST
NYÍREGYHÁZA
DEBRECEN
SZOMBATHELY
PAPA
SZÉKESFEHÉRVÁR
SZOLNOK
TÖRÖKSZENTMIKLÓS
SZENTGOTTHÁRD
ZALAEGERSZEG
KESZTHELY
SIÓFOK
KECSKEMÉT
BÉKÉSCSABA
NAGYKANIZSA
KAPOSVÁR
KALOCSA
SZEGED
PÉCS
BAJA
Szintvonalak:
200, 300 és 500 m.
0 50 100 km
A GÖRBE VONALAK – AZ IZOHIÉTÁK – AZOKAT A HELYEKET
KÖTIK ÖSSZE, AHOL A CSAPADÉK MENNYISÉGE EGYENLŐ VOLT

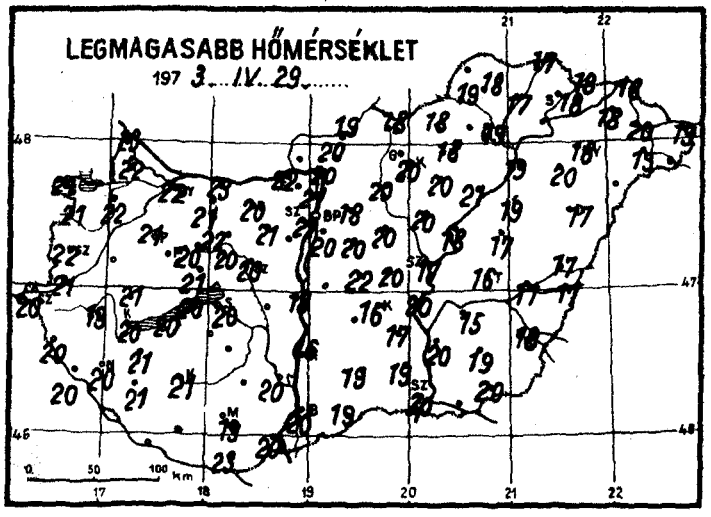
LEGMAGASABB HŐMÉRSÉKLET
197 3. IV. 29.

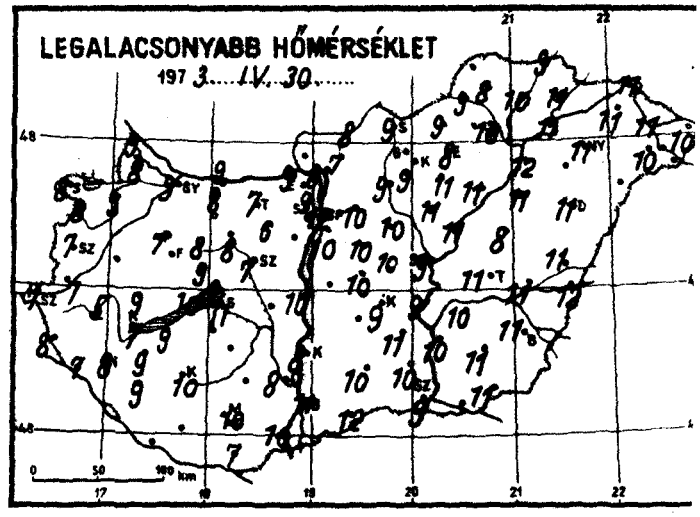
LEGALACSONYABB HŐMÉRSÉKLET
197 3. IV. 30.

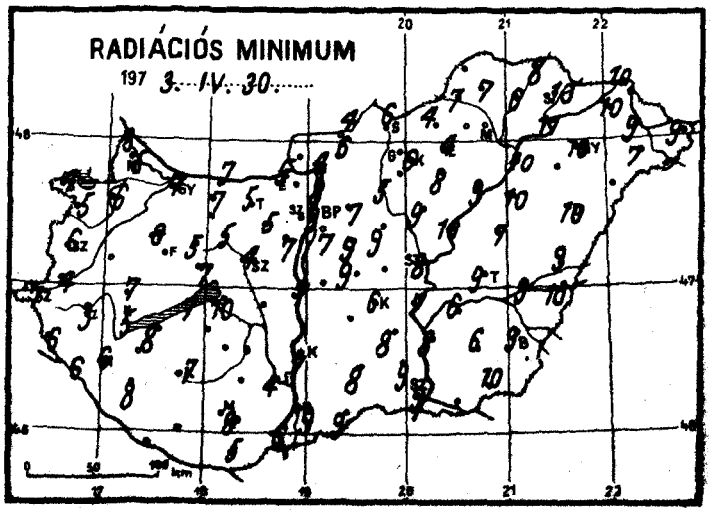
RADIÁCIÓS MINIMUM
197 3. IV. 30.

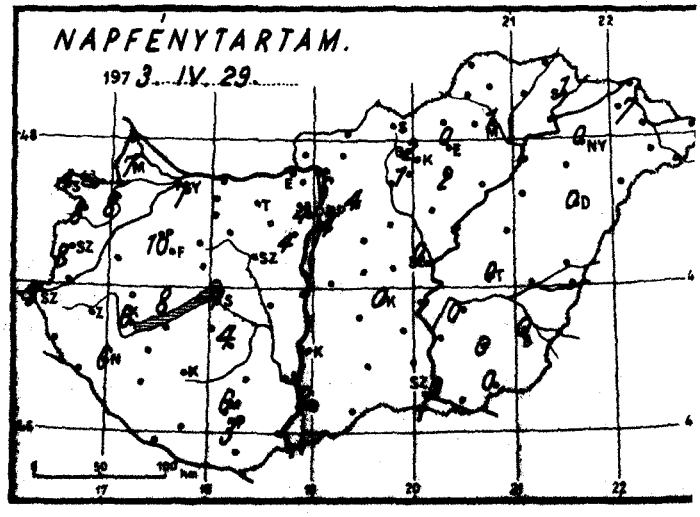
NAPFÉNYTARTAM.
197 3. IV. 29.

1973. április ..... hó,
30. ... napétfő .....

	Az utolsó 24 óra adatai						24 órai csapadék mm		
	Csapadék (mm)		Hőmérsékleti szélsőségek			Napfénytartam (óra) tegnap			
			tegnapi maximum	éjszakai min.	min. 5 cm-en				
Mosonmagyaróvár	.		22	8	5	7	Rajka	.	
12822 Győr	.		22	9	7	7	Kapuvár	.	
825 Pápa	.		21	7	6	10	Bábolna	.	
895 Sopron	.		21	8	4	4	Komárom	.	
812 Szombathely	.		22	7	6	8	Káld	–	
910 Szentgotthárd	ny		20	7	7	9	Sopronkeop.	.	
915 Zalaegerszeg	.		19	5	3		Kőrmend	.	
Lenti	.		20	8	6		Letenye	.	
925 Nagykanizsa	ny		20	8	6	6	Sümeg	.	
920 Keszthely	.		20	7	5	6	Zirc	.	
Tihany	.		20	10	7		Kisbér	.	
935 Siófok	.		20	11	10	4	Mór	.	
942 Pécs	ny		19	10	8	3	Alcsút	.	
Misinatető (534 m)	ny		19	10	8	6	Esztergom	.	
Siklós	.		23	7	5		Dobogókő	.	
Farkasgyepű (400 m)	–		–	–	–		Fonyód	.	
Veszprém	.		21	9	7		Tab	–	
Tatabánya	.		20	7	5		[illegible]	–	
843 Budapest (Lőrinc)	ny		20	10	7	4	Lengyel	–	
840 Budapest OMI	.		21	12	9	6	Nagykónyi	–	
Budapest (Szabadságh., 474 m)	.		16	9	6	4	Marcali	ny	
Martonvásár	.		–	–	7	4	Somogyszob	.	
Székesfehérvár	.		20	7	4		Kaposvár	.	
Dunaújváros	1		18	10	7		Bata	–	
Szekszárd	.		20	8	4		Szigetvár	ny	
Mohács	ny		20	10	6		Bácsalmás	1	
960 Baja	1		20	11	9	2	Kiskunhalas	1	
Kalocsa	1		16	8	7		Izsák	–	
Cegléd	1		20	10	–		Kunsztmiklós	ny	
860 Szolnok	6		17	9	8	0	Örkény	2	
970 Kecskemét	4		16	9	6	0	Nagykáta	1	
Kiskunfélegyháza	6		17	11	8		Jászapáti	1	
982 Szeged	1		20	9	9	0	Tiszakécske	.	
Mezőhegyes	1		20	11	10	0	Monor	2	
Orosháza	5		19	11	6	0	Kistelek	2	
992 Békéscsaba	5		18	11	9	0	Makó	–	
Túrkeve	3		16	11	9	0	Szentes	2	
Berettyóújfalu	1		17	11	9		Szarvas	2	
986 Debrecen	2		17	11	10	0	Szeghalom	2	
892 Nyíregyháza	1		18	11	10	0	Körösszakál	4	
Kisvárda	1		18	11	10	7	Tiszaroff	3	
Mátészalka	6		19	10	7		Porosló	1	
Tiszabecs	3		19	10	9		Karcag	4	
Vác	.		20	8	4		Hortobágy	2	
Gödöllő	.		18	10	7	4	Polgár	1	
Lőrinci	ny		20	9	5		Hajdúdorog	1	
Gyöngyös	.		20	9	6	1	Nyírlugos	–	
Balassagyarmat	.		19	8	4		[illegible]	–	
755 Salgótarján	.		18	9	6		Vásárosnamény	ny	
Galyatető (932 m)	ny		–	7			Záhony	2	
851 Kékestető (1000 m)	ny		11	7	6	2	[illegible]	–	
Kompolt	1		20	11	8	2	Romhány	.	
Eger	ny		18	8	4	0	Borsodnádasd	.	
Putnok	ny		19	9	7		Jósvafő	–	
Lillafüred	.		17	10	7		Szendrőlád	.	
772 Miskolc	ny		19	10	7	1	Edelényi	.	
Füzér	ny		17	10	6		Telkes	ny	
Sátoraljaújhely	.		18	11	10	1	Szentendre	.	

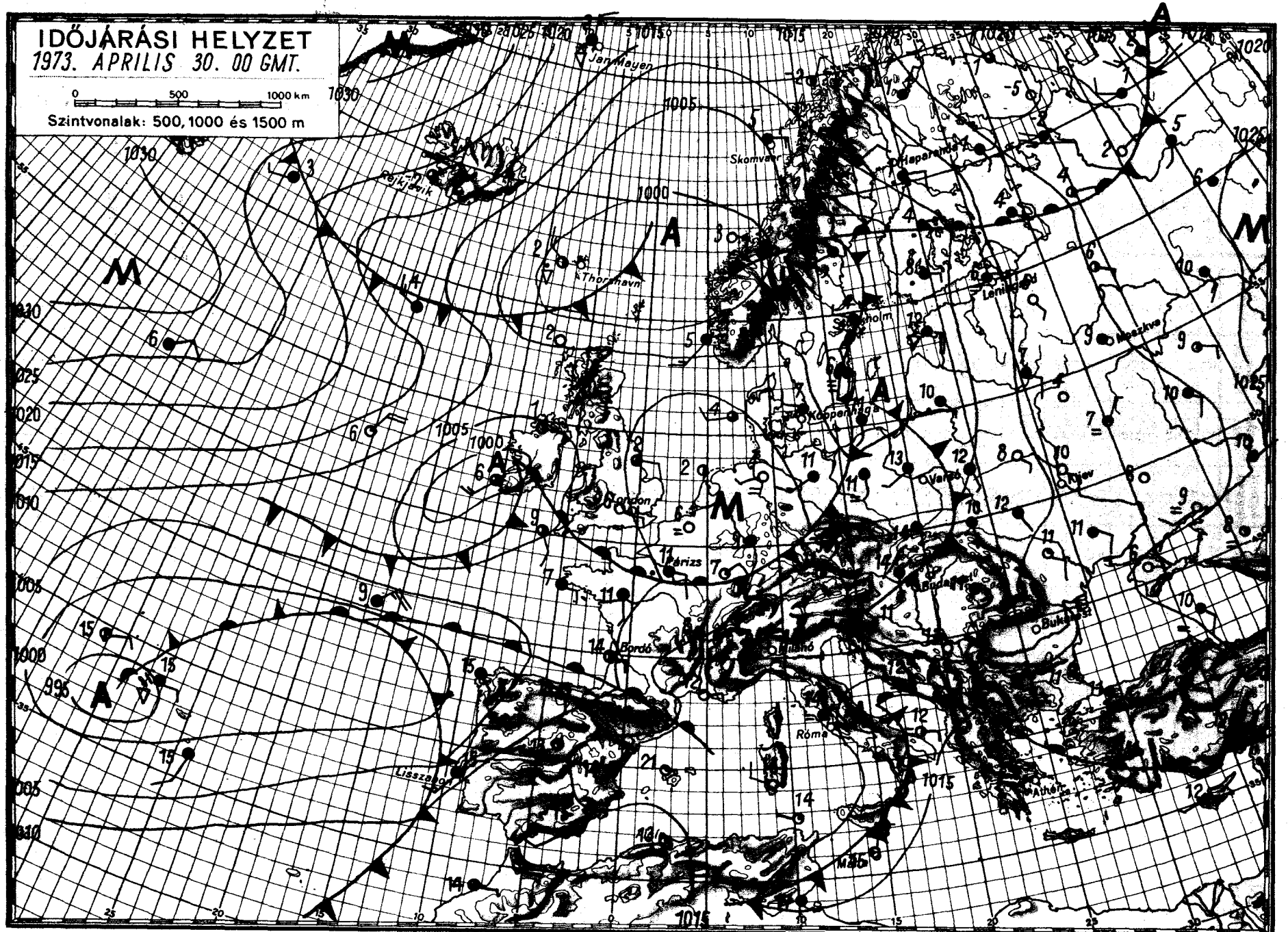

OFFSET-NYOMDA BUDAPEST

1973. április hó,
1. nap vasárnap

	Az utolsó 24 óra adatai						24 órai csapadék mm		
	Csapadék (mm)		Hőmérsékleti szélsőségek			Napsütés (óra) tegnap			
			tegnapi nappali max.	éjszakai min.	min. 5 cm-en				
Mosonmagyaróvár	.		18	6	5	9	Rajka	.	
822 Győr	.		18	6	4	8	Kapuvár	.	
825 Pápa	.		19	6	6	8	Bábolna	.	
805 Sopron	.		18	6	4	6	Komárom	.	
812 Szombathely	.		19	8	8	7	Káld	–	
910 Szentgotthárd	.		18	8	7	6	Sopronhorp.	.	
915 Zalaegerszeg	.		20	8	7		Körmend	.	
Lenti	.		19	8	6		Letenye	.	
925 Nagykanizsa	.		19	9	8	8	Sümeg	.	
920 Keszthely	.		18	9	7	8	Zirc	.	
Tihany	.		20	8	3		Kisbér	.	=
935 Siófok	.		17	9	8	8	Mór	.	∩
942 Pécs	.		18	8	6	5	Alcsút	.	
Misinatető (534 m)	.		17	6	5	6	Esztergom	.	
Siklós	.		20	7	5		Dobogókő	.	
Farkasgyepű (400 m)	–						Fonyód	.	
Veszprém	.		20	7	6		Tab	.	
Tatabánya	.		19	4	0		Nagyatád	–	
843 Budapest (Lőrinc)	.		19	7	2	9	Lengyel	.	
840 Budapest OMI	.		20	9	5	9	Nagykónyi	.	
Budapest (Szabadságh. 474 m)	.		18	7	5	10	Marcali	.	
Martonvásár	.		20	7	6	10	Somogyszob	.	
Székesfehérvár	.	=	20	7	3		Kaposvár	.	∩
Dunaújváros	.		20	8	6		Berkesztgy.	–	
Szekszárd	–						Szigetvár	.	
Mohács	.		19	8	3		Bácsalmás	.	
960 Baja	.		19	8	5	9	Kiskunhalas	.	
Kalocsa	.		20	2	0		Izsák	.	
Cegléd	.	∩	21	6	2		Kunsztmiklós	.	
860 Szolnok	.		21	6	3	11	Örkény	.	
970 Kecskemét	.		19	6	–	–	Nagykáta	.	
Kiskunfélegyháza	.		20	5	3		Jászapáti	.	
982 Szeged	.		19	5	3	11	Tiszakécske	.	
Mezőhegyes	.		19	4	0	11	Monor	.	
Orosháza	.		20	6	0	11	Kistelek	.	
990 Békéscsaba	.		19	4	1	10	Makó	.	
Túrkeve	.		20	6	4	11	Szentes	.	
Berettyóújfalu	.		19	3	0		Szarvas	.	
882 Debrecen	.		20	3	1	11	Szeghalom	.	
892 Nyíregyháza	.		20	5	3	10	Körösszakál	.	
Kisvárda	.		19	6	2	10	Tiszaroff	.	
Mátészalka	.		20	6	3		Poroszló	.	
Tiszabecs	.		19	2			Karcag	.	
Vác	.		20	7	4		Hortobágy	–	
Gödöllő	.		18	6	2	11	Polgár	.	
Lőrinci	.		21	2	-2		Hajdúdorog	.	
Gyöngyös	.		21	2	-1	11	Nyírlugos	–	
Balassagyarmat	.	∩	19	3	0		Csenger	–	
755 Salgótarján	.		18	5	2		Vásárosnamény	.	
Galyatető (932 m)	.		16	5			Záhony	.	
851 Kékestető (1000 m)	.		12	4	1	11	Kisvárda	–	
Kompolt	.		20	1	-1	10	Romhány	.	
Eger	.		18	5	-2		Borsodnádasd	.	
Putnok	.		21	4	2		Jósvafő	–	
Lillafüred	.		18	3	-1		Szendrőlád	.	
772 Miskolc	.		21	8	3	10	Hidasnémeti	.	
Füged	.		20	8	4		Tokaj	.	
Sárospatak	.		20	10	8	10	Szentendre	.	

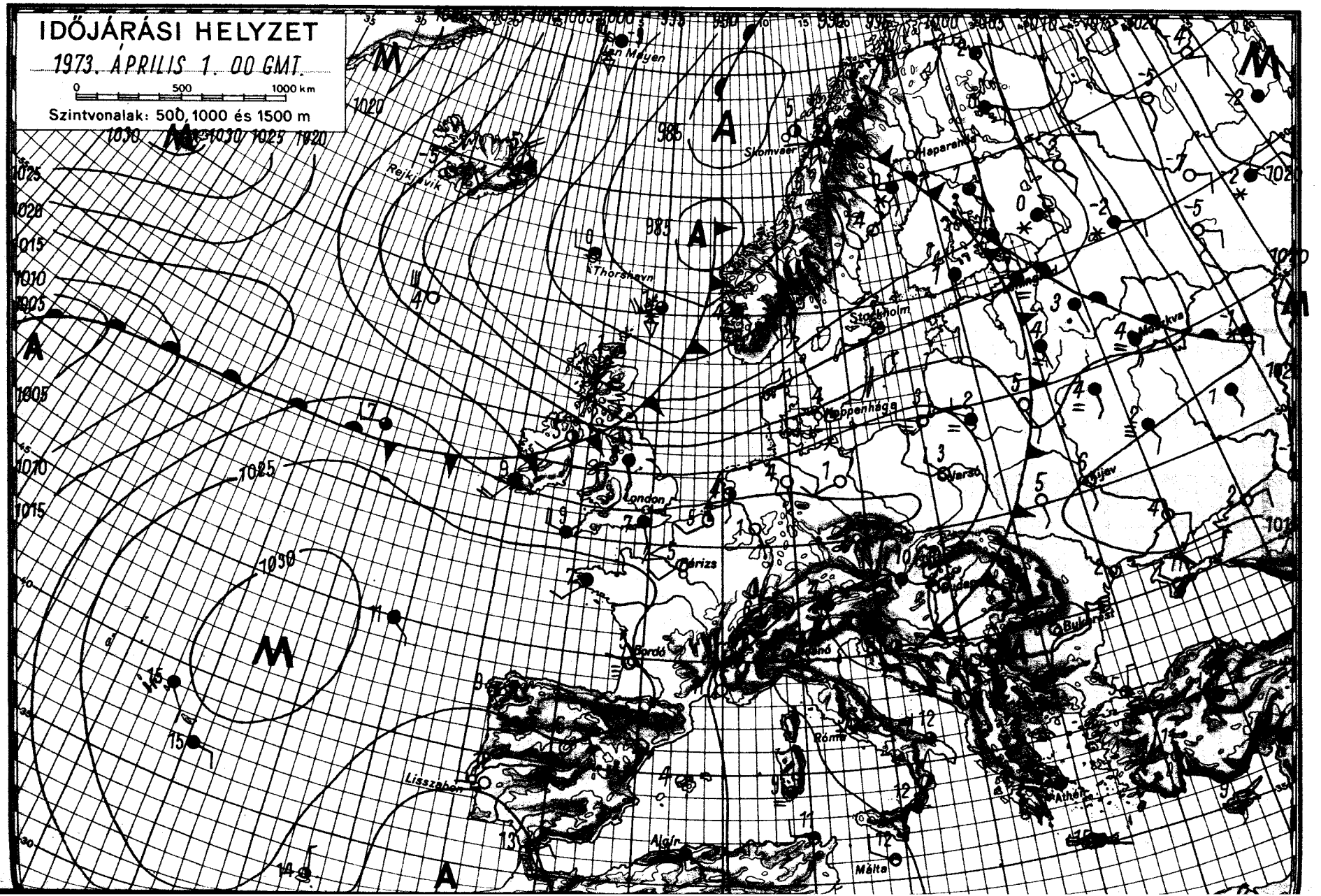

OFFSET: KOKA BUDAPEST

IDŐJÁRÁSI NAPIJELENTÉS

ЕЖЕДНЕВНЫЙ МЕТЕОРОЛОГИЧЕСКИЙ БЮЛЛЕТЕНЬ · DAILY WEATHER REPORT
BULLETIN QUOTIDIEN DE TEMPS · TÄGLICHER WETTERBERICHT

KIADJA: ORSZÁGOS METEOROLÓGIAI SZOLGÁLAT
Készíti: Központi Előrejelző Intézet Előrejelző Osztálya — Megrendelhető: Budapest, II., Kitaibel Pál u. 1.
Telefon: 353-500, Előrejelző Osztály: 150-410 — Megjelenik naponként — Évi előfizetési díja: 720,— Ft
Kiadásért felel: az OMSZ elnöke — Szerkesztésért felel: a KEI igazgatója

86. évfolyam 121. szám + Budapest + 1973. május 1. kedd

ATMOSPHERIC SCIENCES
LIBRARY
AUG 1973
N.O.A.A.
U. S. Dept. of Commerce

Az időjárási helyzet ma reggel és a várható időjárás:

A Brit-szigeteken keresztül Nyugat-Európa és az Ibériai-félsziget irányába haladva egymást követik a sarkvidéki levegő hullámai. Ennek az észak-déli irányú áramlásnak ellenágaként az Appennini-félszigeten és Közép-Európán át igen meleg, száraz levegő vonul a Szovjetunió európai területe felé. A meleg levegő hatására a felmelegedés jelentősen erősödött. A legmagasabb nappali hőmérséklet mindenütt 15 fok felett volt, sok helyről jelentettek 20 fok feletti maximumhőmérsékletet. A következő 36 órában a Kárpát-medencéhez kissé közelebb kerül az emlitett hideg levegő első hulláma, de számottevő lehülés még nem várható.

Hazánkban hétfőn az északkeleti megyéket kivéve derült, száraz idő volt. Északkeleten kevesebb volt a napsütés, innen csak 3, 7 órás napfénytartamot jelentettek. Néhány helyen kisebb eső, egy-két helyen zivatar is volt. A lehullott csapadék mennyisége csak Sárospatakon érte el a 3 mm-t, máshol ennél kevesebb volt. A legmagasabb nappali hőmérséklet 20, 25 fok között alakult. Ma hajnalra 6, 12 fokig hült le a levegő. Délelőtt gomolyfelhőképződés kezdődött, de csapadékot 11 óráig sehonnan sem jelentettek. A hőmérséklet 11 órakor 19, 24 fok között volt.

Ma 12 órakor Budapesten a hőmérséklet 23 fok, a tengerszintre átszámitott légnyomás 764 mm, gyengén süllyed.

Várható időjárás szerda estig:

Főként nappali felhőképződés, kedden eső nélkül, szerdán a Dunántúlon néhány helyen futó záporral.
Mérsékelt, napközben élénk déli, délnyugati szél.
Meleg marad az idő.
Várható legalacsonyabb éjszakai hőmérséklet: 8, 13,
legmagasabb nappali hőmérséklet szerdán: 22, 26 fok között.

Bóna Márta s.k.

A hőmérséklet napi középértéke és eltérése a 100 évi átlagtól /Budapesten/:

1973. IV. 30.:	18,6 C°	+4,6 C°

1871 óta ezen a napon Budapesten előfordult:

legmagasabb hőmérséklet	29,5 C° /1934/,
legalacsonyabb hőmérséklet	1,5 C° /1874/.

73.0354.

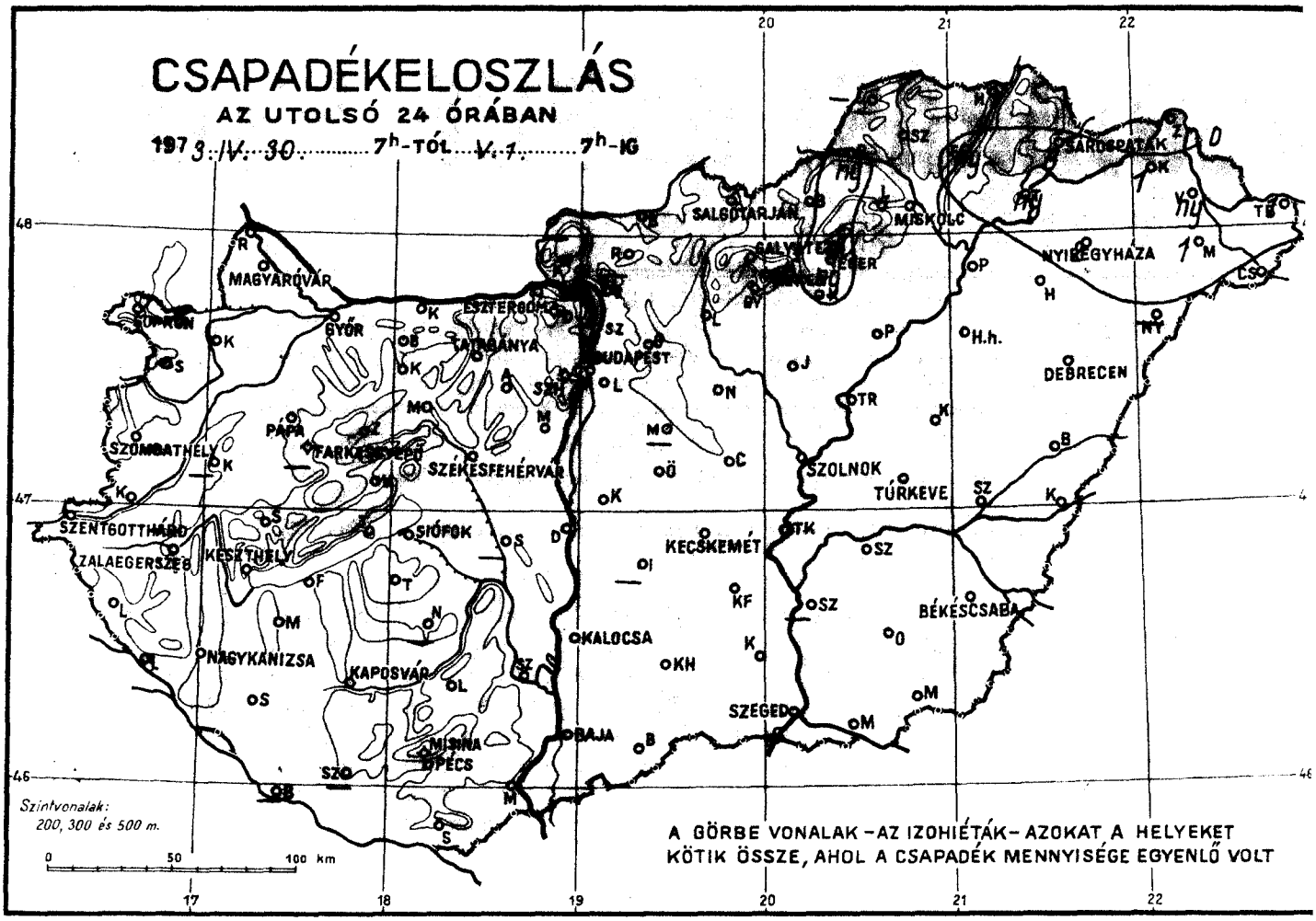
CSAPADÉKELOSZLÁS
AZ UTOLSÓ 24 ÓRÁBAN
197 3. IV. 30. 7h-TÓL V. 1. 7h-IG
SALGÓTARJÁN
MISKOLC
NYÍREGYHÁZA
MAGYARÓVÁR
GYŐR
ESZTERGOM
TATABÁNYA
BUDAPEST
DEBRECEN
SZOMBATHELY
PÁPA
SZÉKESFEHÉRVÁR
SZOLNOK
TÚRKEVE
SZENTGOTTHÁRD
ZALAEGERSZEG
KESZTHELY
SIÓFOK
KECSKEMÉT
NAGYKANIZSA
KAPOSVÁR
KALOCSA
BÉKÉSCSABA
SZEGED
MOHÁCS
PÉCS
BAJA
Szintvonalak:
200, 300 és 500 m.
0 50 100 km
A GÖRBE VONALAK – AZ IZOHIÉTÁK – AZOKAT A HELYEKET
KÖTIK ÖSSZE, AHOL A CSAPADÉK MENNYISÉGE EGYENLŐ VOLT

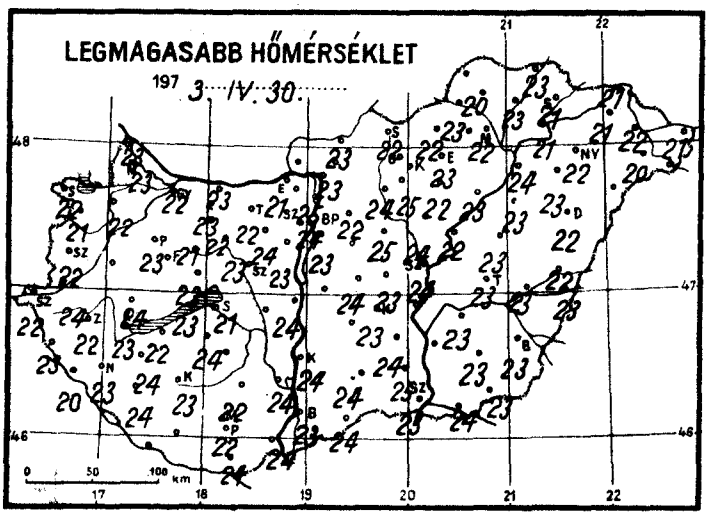
LEGMAGASABB HŐMÉRSÉKLET
197 3. IV. 30.

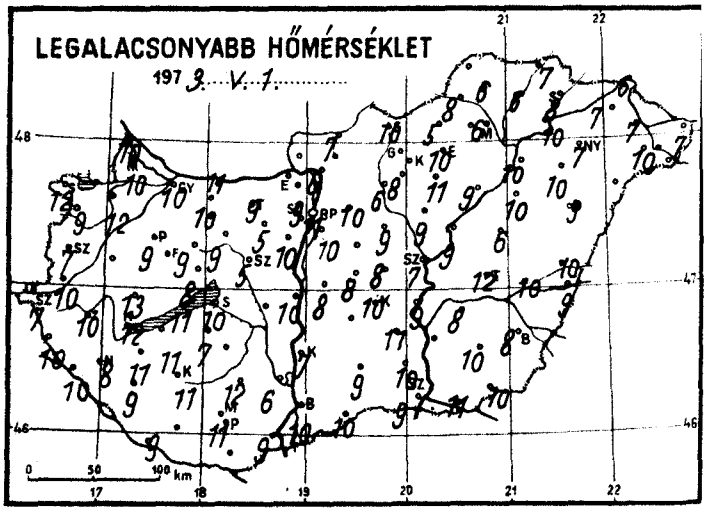
LEGALACSONYABB HŐMÉRSÉKLET
197 3. V. 1.

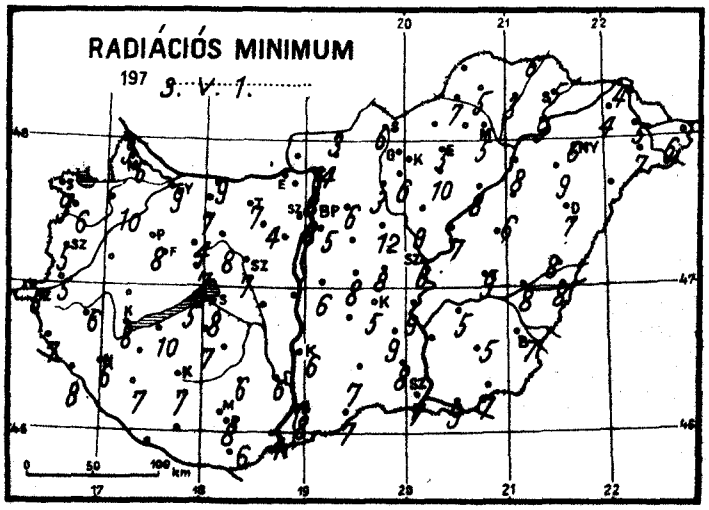
RADIÁCIÓS MINIMUM
197 3. V. 1.

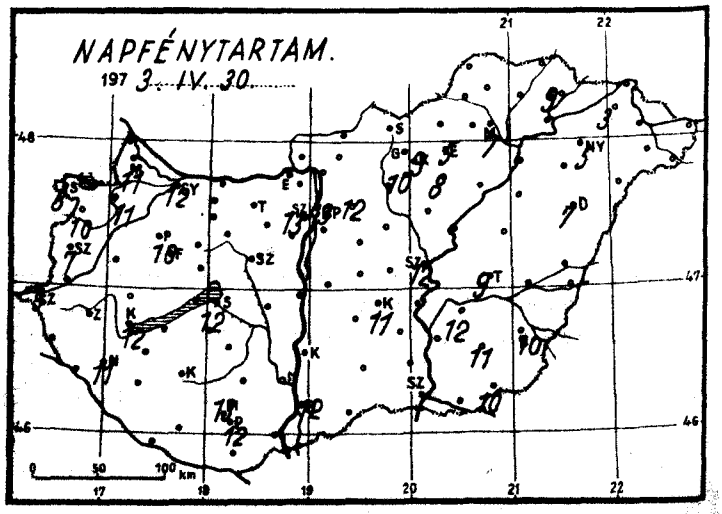
NAPFÉNYTARTAM.
197 3. IV. 30.

IDŐJÁRÁSI NAPIJELENTÉS

ЕЖЕДНЕВНЫЙ МЕТЕОРОЛОГИЧЕСКИЙ БЮЛЛЕТЕНЬ • DAILY WEATHER REPORT
BULLETIN QUOTIDIEN DE TEMPS • TÄGLICHER WETTERBERICHT

KIADJA: ORSZÁGOS METEOROLÓGIAI SZOLGÁLAT
Készíti: Központi Előrejelző Intézet Előrejelző Osztálya — Megrendelhető: Budapest, II., Kitaibel Pál u. 1.
Telefon: 353-500, Előrejelző Osztály: 150-410 — Megjelenik naponként — Évi előfizetési díja: 720,— Ft
Kiadásért felel: az OMSZ elnöke — Szerkesztésért felel: a KEI igazgatója

86. évfolyam 122. szám + Budapest + 1973. május 2., szerda

1024

Az időjárási helyzet ma reggel és a várható időjárás:

Az utolsó két nap folyamán igen meleg, afrikai származású levegő árasztotta el Dél- és Közép-Európát, általában napos, száraz, az évszaknak megfelelőnél több fokkal melegebb időt okozva. Ugyanakkor az Északi-tenger és az Atlanti-óceán északi térsége felől hüvös, nedves levegő szivárog a Brit-szigetekre, a Benelux-államok és Skandinávia területére. A két nagy hőmérsékletkülönbségü levegőfajta keveredésének területén, az Alpok nyugati térségében és a német-lengyel síkságon sokfelé esik az eső. A csapadékzóna az utolsó 24 órában lassan kelet felé helyeződött át, ma hajnalban azonban mozgása megszünt, ezért a Kárpát-medencében a következő 36 órában előrelátható lag folytatódik a meleg idő.

Hazánkban kedden napos, száraz, az évszakhoz képest meleg idő volt. A legmagasabb nappali hőmérséklet 25 fok körül alakult ki. A szerdára virradó éjszaka is enyhe volt, hajnalra általában 9, 14 fokig hült le a levegő. Ma délelőtt derült, vagy fátyolfelhős volt az ég hazánk felett, 11 órára 20, 25 fokig emelkedett a hőmérséklet.

Ma 12 órakor Budapesten a hőmérséklet 22 fok, a tengerszintre átszámitott légnyomás 761 mm, gyengén süllyed.

Várható időjárás csütörtök estig.

Időnként kissé megnövekvő felhőzet, legfeljebb néhány helyen átfutó zápor ra.
Szerdán többfelé élénk déli, délnyugati, csütörtökön mérsékelt, változó irányú szél.
A meleg idő tovább tart.
Várható legalacsonyabb éjszakai hőmérséklet: 9, 14,
legmagasabb nappali hőmérséklet csütörtökön: 23, 28 fok között.

Vissy Károly s.k.

A hőmérséklet napi középértéke és eltérése a 100 évi átlagtól /Budapesten/:

1973. V. 1.:	20,3 C°	+6,3 C°

1871 óta ezen a napon Budapesten előfordult:

legmagasabb hőmérséklet	29,2 C° /1934/.
legalacsonyabb hőmérséklet	1,7 C° /1919/.

73.0355.

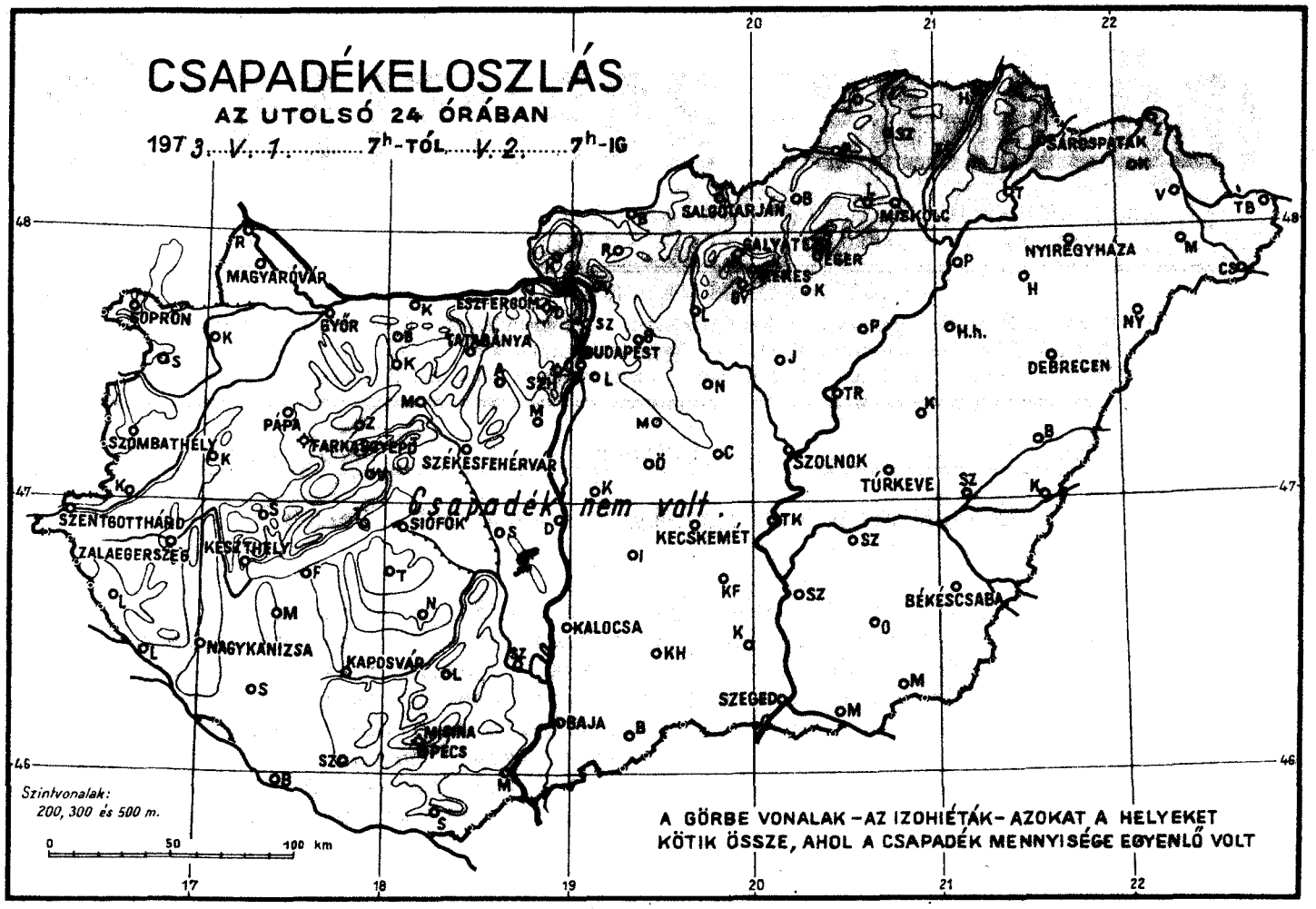
CSAPADÉKELOSZLÁS
AZ UTOLSÓ 24 ÓRÁBAN
1973. V. 1. 7h-TÓL V. 2. 7h-IG
Csapadék nem volt.
Szintvonalak:
200, 300 és 500 m.
A GÖRBE VONALAK – AZ IZOHIÉTÁK – AZOKAT A HELYEKET KÖTIK ÖSSZE, AHOL A CSAPADÉK MENNYISÉGE EGYENLŐ VOLT
SOPRON
MAGYARÓVÁR
GYŐR
ESZTERGOM
TATABÁNYA
BUDAPEST
SZOMBATHELY
PÁPA
TATABÁNYA
SZÉKESFEHÉRVÁR
SIÓFOK
SZENTGOTTHÁRD
ZALAEGERSZEG
KESZTHELY
NAGYKANIZSA
KAPOSVÁR
PÉCS
BAJA
KECSKEMÉT
KALOCSA
SZEGED
SZOLNOK
TÚRKEVE
DEBRECEN
NYÍREGYHÁZA
HAJDÚSZOBOSZLÓ
BÉKÉSCSABA
SÁROSPATAK
MISKOLC
SALGÓTARJÁN
0 50 100 km

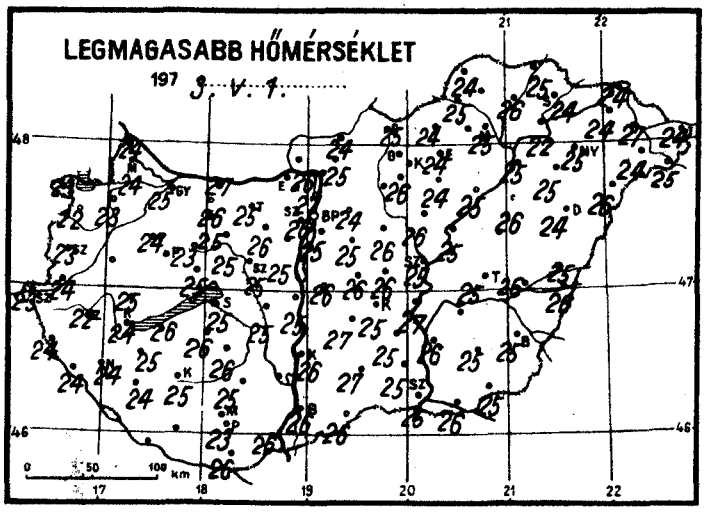
LEGMAGASABB HŐMÉRSÉKLET
1973. V. 1.
0 50 100 km

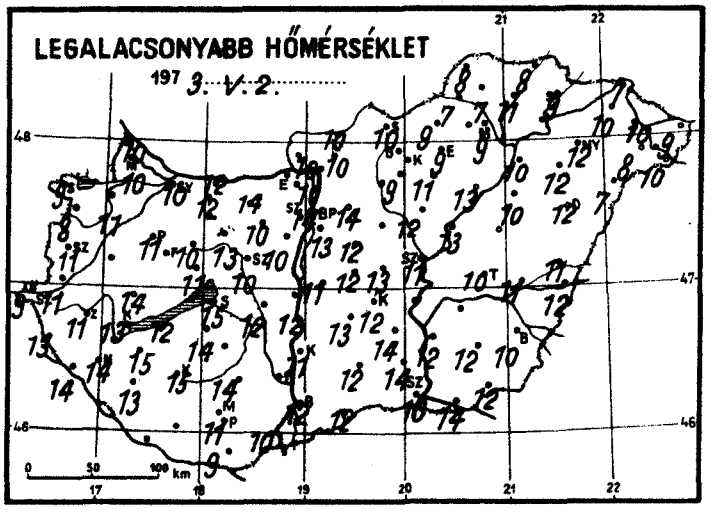
LEGALACSONYABB HŐMÉRSÉKLET
1973. V. 2.
0 50 100 km

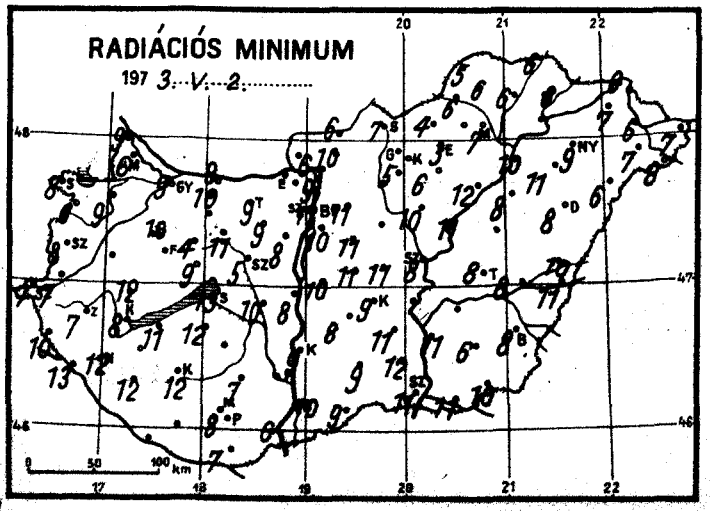
RADIÁCIÓS MINIMUM
1973. V. 2.
0 50 100 km

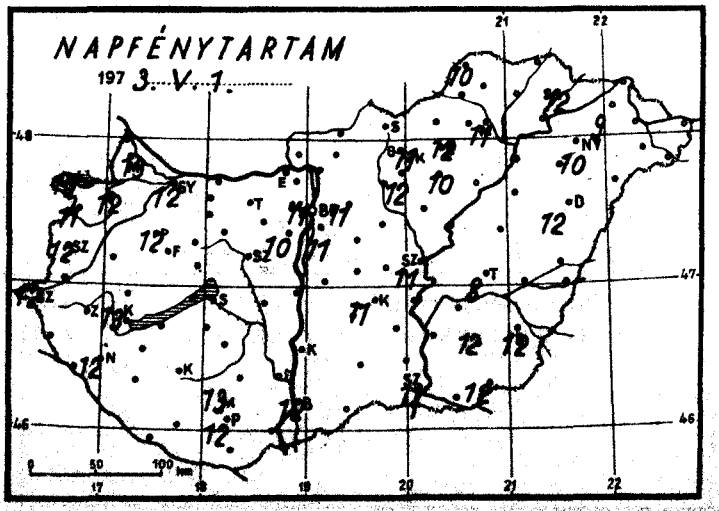
NAPFÉNYTARTAM
1973. V. 1.
0 50 100 km

1973. május ..... hó,
2. ... nap szerda .....

	Az utolsó 24 óra adatai					
	Csapadék (mm)		Hőmérsékleti szélsőségek			Napsütés (óra) tegnap
			tegnapi nappali max.	éjszakai min.	min. 5 cm-en	
Mosonmagyaróvár	.		24	10	6	13
12822 Győr	.		25	10	9	12
825 Pápa	.		24	11	10	12
805 Sopron	.		23	9	8	10
812 Szombathely	.		23	11	8	12
910 Szentgotthárd	.		23	9	7	12
915 Zalaegerszeg	.		22	11	7	
Lenti	.		24	13	10	
925 Nagykanizsa	.		24	14	12	12
920 Keszthely	.		24	13	8	13
Tihany	–		–	–	–	
935 Siófok	.		25	15	13	13
942 Pécs	.		23	11	8	12
Misinatető (534 m)	.		24	14	8	13
Siklós	.	∩	26	9	7	
Farkasgyepű (400 m)	–		–	–	–	
Veszprém	.		25	11	9	
Tatabánya	.		25	14	9	
843 Budapest (Lőrinc)	.		25	13	10	11
840 Budapest OMI	.		26	14	11	11
Budapest (Szabadságh., 474 m)	–		–	–	–	
Martonvásár	.		25	10	8	10
Székesfehérvár	.		25	10	5	
Dunaújváros	.		25	12	8	
Szekszárd	.		–	–	–	
Mohács	.		26	10	6	
960 Baja	.		26	12	10	12
Kalocsa	.		26	11	9	
Ceglédi	.		26	13	11	
860 Szolnok	.		25	11	8	11
970 Kecskemét	.		25	12	9	11
Kiskunfélegyháza	.		25	14	11	
982 Szeged	.		25	13	11	11
Mezőhegyes	.	∩	25	12	10	12
Orosháza	.		25	12	6	12
992 Békéscsaba	.		25	10	8	12
Túrkeve	.		25	10	8	8
Berettyóújfalu	.	∩	25	11	10	
882 Debrecen	.		24	12	8	12
892 Nyíregyháza	.		25	12	9	10
Kisvárda	.		24	10	7	9
Mátészalka	.		24	8	7	
Tiszabecs	.		24	9	7	
Vác	.	∩	26	10	6	
Gödöllő	.		24	14	11	11
Lőrinci	–		–	–	–	
Gyöngyös	.		26	9	5	12
Balassagyarmat	.	∩	24	10	6	
755 Salgótarján	.		25	10	7	
Galyatető (932 m)	.		20	11	0	
851 Kékestető (1000 m)	.		18	10	8	11
Kompolt	.		24	11	6	10
Eger	.		24	9	3	12
Putnok	.		25	7	6	
Lillafüred	.		23	10	6	
772 Miskolc	.		25	9	7	11
Fügöd	.		26	11	6	
Sárospatak	.		24	9	6	12

24 órai csapadék mm		
Rajka	.	
Kapuvár	.	
Bábolna	.	
Komárom	.	∩
Káld	–	
Sopronhorp.	.	
Körmend	.	
Letenye	.	
Sümeg	.	
Ziro	.	
Kisbér	.	
Mór	.	
Alcsút	.	∩
Esztergom	.	
Dobogókő	.	
Fonyód	.	
Tab	.	
Sárbogárd	.	
Lengyel	.	
Nagykónyi	.	
Marcali	.	
Somogyszob	.	
Kaposvár	.	
Bakó	–	
Szigetvár	–	
Bácsalmás	.	
Kiskunhalas	.	
Izsák	.	
Kunsztmiklós	.	
Örkény	.	
Nagykáta	.	
Jászapáti	.	
Tiszakécske	.	
Monor	.	
Kistelek	.	
Makó	.	
Szentes	.	
Szarvas	–	
Szeghalom	.	∩
Körösszakál	.	
Tiszaroff	.	
Poroszló	.	
Karcag	–	
Hortobágy	.	
Polgár	.	
Hajdúdorog	.	
Nyírlugos	.	
Vásárosnamény	.	∩
Záhony	.	
Romhány	.	
Borsodnádasd	.	
Jósvafő	.	
Szendrőlád	.	
Hidasnémeti	.	
Tokaj	.	
Szentendre	.	

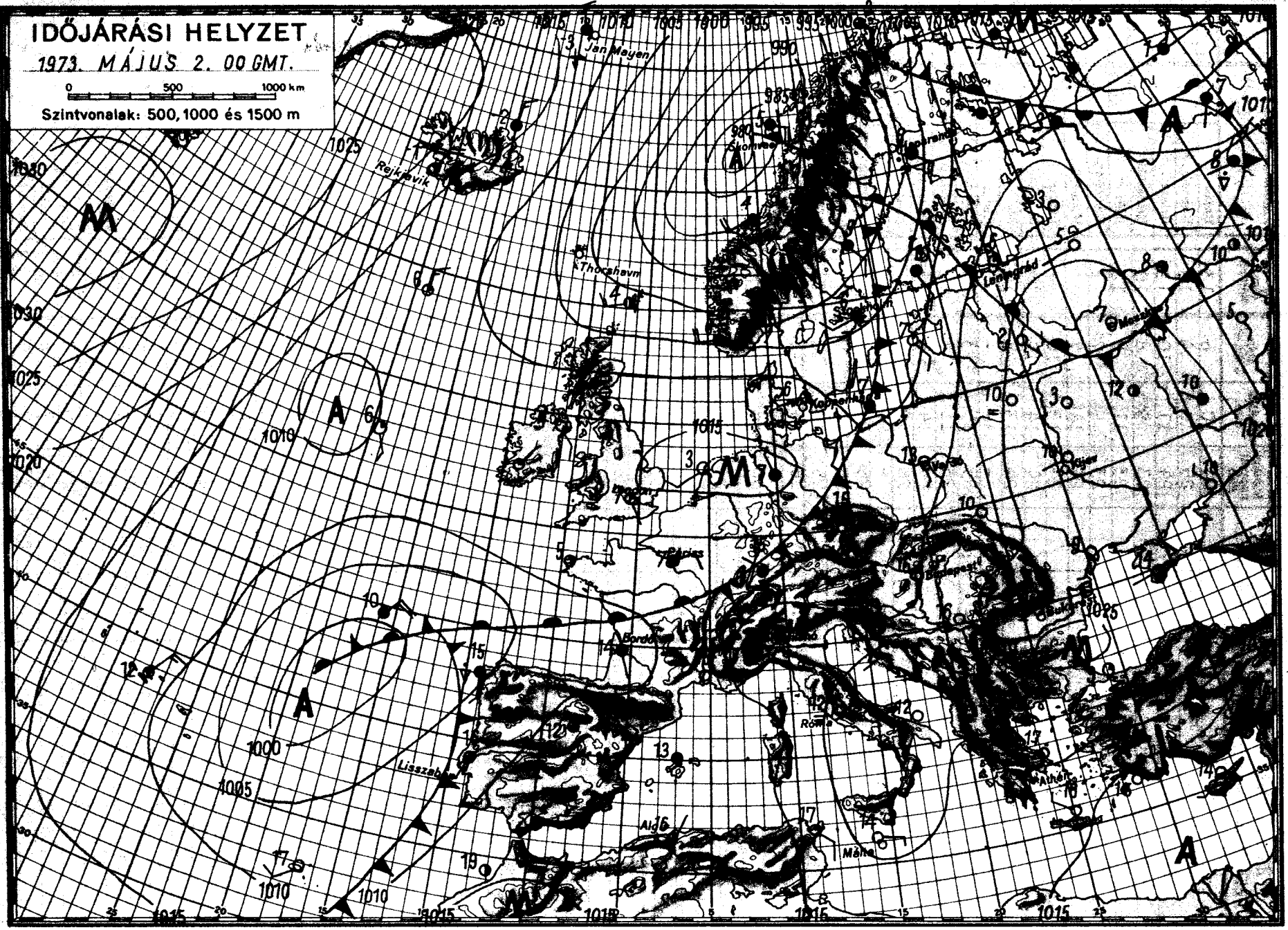
IDŐJÁRÁSI HELYZET
1973. MÁJUS 2. 00 GMT.
0 500 1000 km
Szintvonalak: 500, 1000 és 1500 m
Jan Mayen
Reykjavik
Thorshavn
Lisszabon
Algír
Róma
Athén
Málta
Bordeaux
Brüsszel
Kopenhága
Stockholm
Leningrád
Moszkva
1030
1025
1020
1015
1010
1005
1000
995
990
985
980

IDŐJÁRÁSI NAPIJELENTÉS

ЕЖЕДНЕВНЫЙ МЕТЕОРОЛОГИЧЕСКИЙ БЮЛЛЕТЕНЬ • DAILY WEATHER REPORT
BULLETIN QUOTIDIEN DE TEMPS • TÄGLICHER WETTERBERICHT

KIADJA: ORSZÁGOS METEOROLÓGIAI SZOLGÁLAT
Készíti: Központi Előrejelző Intézet Előrejelző Osztálya — Megrendelhető: Budapest, II., Kitaibel Pál u. 1.
Telefon: 353-500, Előrejelző Osztály: 150-410 — Megjelenik naponként — Évi előfizetési díja: 720,— Ft
Kiadásért felel: az OMSZ elnöke — Szerkesztésért felel: a KEI igazgatója

86. évfolyam 123. szám + Budapest + 1973. május 3. csütörtök

Az időjárási helyzet ma reggel és a várható időjárás:

Az elmúlt napon Közép-Európában, valamint a Szovjetunió európai területén folytatódott a napos, száraz, az évszakhoz képest igen meleg idő. A maximum-hőmérséklet ezeken a területeken általában 4, 10 fokkal magasabb volt, mint a legutóbbi 10 év átlaga. Grönland, valamint Skandinávia felől hidegebb, nedvesebb levegő szivárog Nyugat- és Közép-Európa felé. A két levegőfajta keveredése az Alpok és a Kárpátok északi oldalán, valamint Lengyelországban helyenként esőt, záporesőt okoz.

Hazánkban szerdán időnként kissé megnövekedett a felhőzet, általában 7, 12 órán át sütött a nap. A hőmérséklet napközben 25, 29 fokig emelkedett. Az éjszakai órákban néhány helyen futó zápor alakult ki. A ma reggel 7 óráig lehullott csapadék mennyisége sehol sem haladta meg az 1 mm-t. Csütörtök hajnalra általában 12, 19 fokig hült le a levegő. Ma délelőtt derült, vagy fátyolfelhős volt az ég országunk felett, tovább tartott a napos, meleg idő. A hőmérséklet 11 órára 20, 26 fokig emelkedett.

Ma 12 órakor Budapesten a hőmérséklet 25 fok, a tengerszintre átszámitott légnyomás 757 mm, alig változik.

Várható időjárás péntek estig:
Időnként megnövekvő felhőzet,
elsősorban nyugaton és északon szórványos záporok, zivatarok.
Élénk, helyenként átmenetileg megerősödő délnyugati, nyugati szél.
A nappali felmelegedés kissé gyengül.
Várható legalacsonyabb éjszakai hőmérséklet: 12, 17,
legmagasabb nappali hőmérséklet pénteken: 22, 27 fok között.

Bartha Péterné s.k.

TÁVOLABBI KILÁTÁSOK KEDD REGGELIG:
Eleinte nyári meleg idő, majd növekvő felhőzettel sokfelé zápor, zivatar.
A nappali felmelegedés gyengül.
Legalacsonyabb hajnali hőmérsékletek 11, 16 fok között.
Legmagasabb nappali hőmérsékletek eleinte 24, 28, később 19, 23 fok között.
Jelentős mennyiségü /legalább 5 mm/ csapadék az ország területének 70 százalékán várható.

TÁVELŐREJELZŐ OSZTÁLY

A hőmérséklet napi középértéke és eltérése a 100 évi átlagtól /Budapesten/:

1973. V. 2.:	21,0 C°	+7,4 C°

1871 óta ezen a napon Budapesten előfordult:

legmagasabb hőmérséklet	30,9 C° /1934/,
legalacsonyabb hőmérséklet	0,0 C° /1935/.

73.0356.

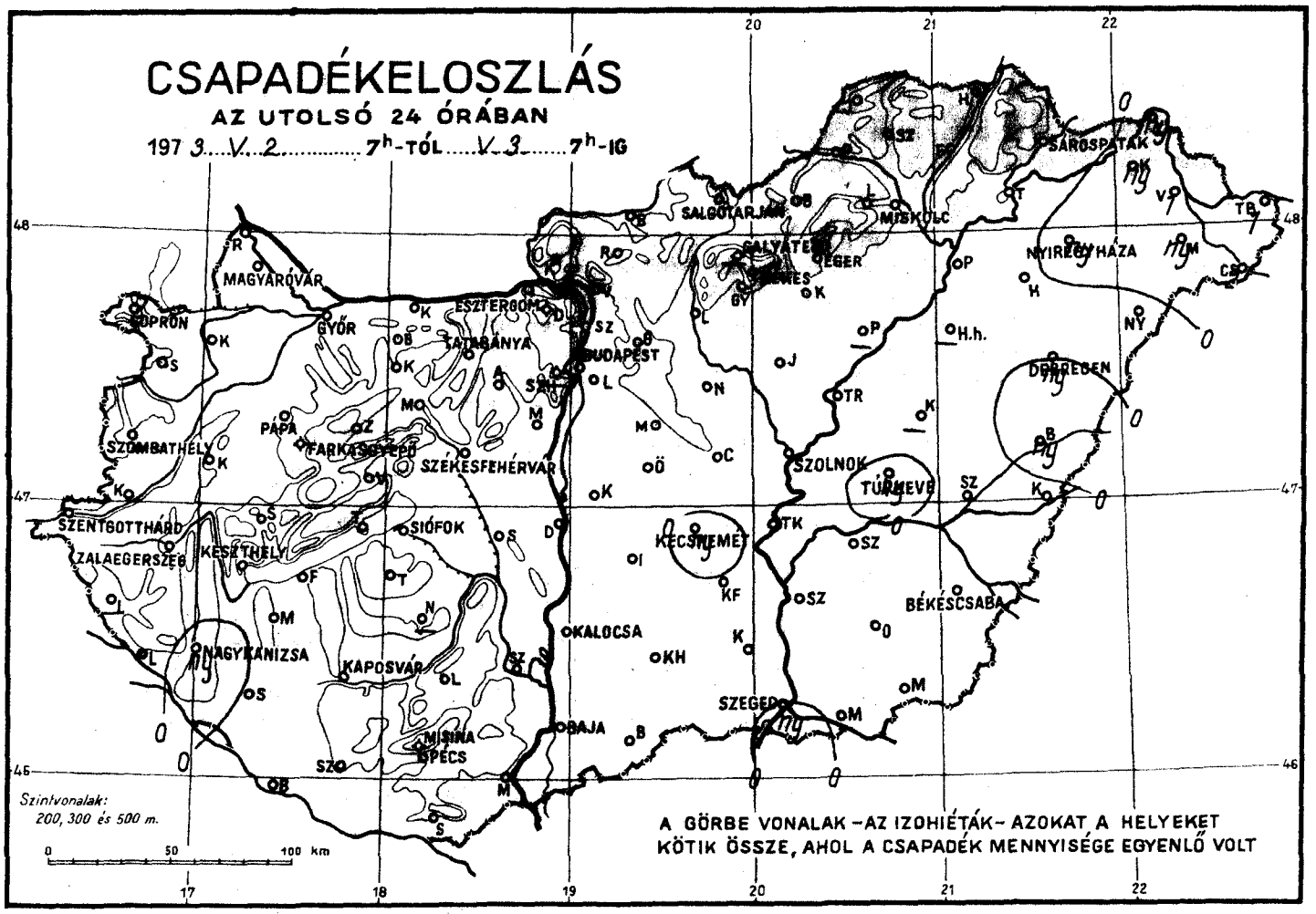
CSAPADÉKELOSZLÁS
AZ UTOLSÓ 24 ÓRÁBAN
197 3. V. 2. 7h-TÓL V. 3. 7h-IG
SOPRON
MAGYARÓVÁR
GYŐR
ESZTERGOM
TATABÁNYA
BUDAPEST
SALGÓTARJÁN
MISKOLC
SÁROSPATAK
NYÍREGYHÁZA
DEBRECEN
SZOMBATHELY
PÁPA
FARKASGYEPŰ
SZÉKESFEHÉRVÁR
SZOLNOK
TÚRKEVE
SZENTGOTTHÁRD
ZALAEGERSZEG
KESZTHELY
SIÓFOK
KECSKEMÉT
NAGYKANIZSA
KAPOSVÁR
KALOCSA
BÉKÉSCSABA
SZEGED
MISKOLC
PÉCS
BAJA
Szintvonalak:
200, 300 és 500 m.
0 50 100 km
A GÖRBE VONALAK – AZ IZOHIÉTÁK – AZOKAT A HELYEKET KÖTIK ÖSSZE, AHOL A CSAPADÉK MENNYISÉGE EGYENLŐ VOLT

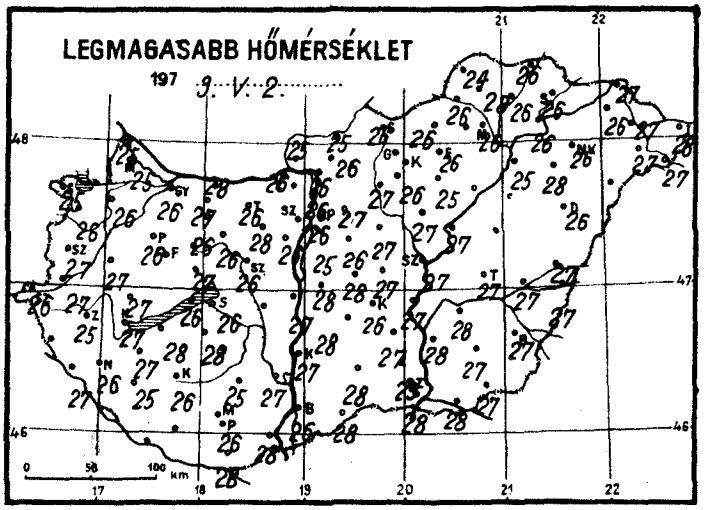
LEGMAGASABB HŐMÉRSÉKLET
197 3. V. 2.

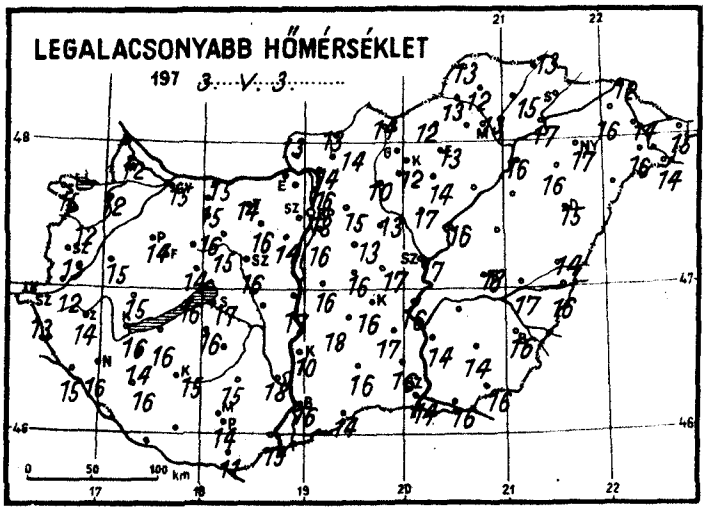
LEGALACSONYABB HŐMÉRSÉKLET
197 3. V. 3.

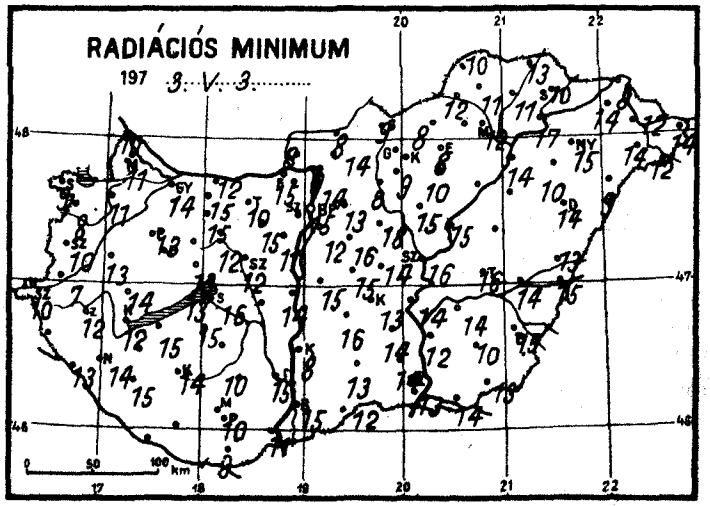
RADIÁCIÓS MINIMUM
197 3. V. 3.

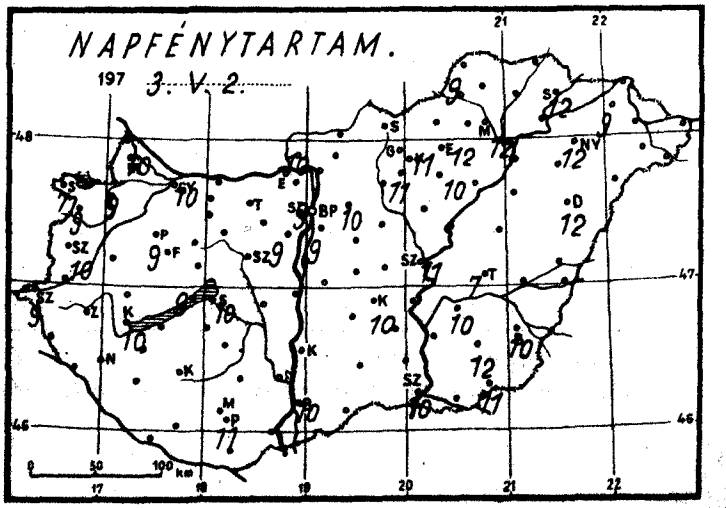
NAPFÉNYTARTAM.
197 3. V. 2.

..1973...május..... hó,
..3.. nap ..csütörtök.

	Az utolsó 24 óra adatai					
	Csapadék (mm)		Hőmérsékleti szélsőségek			Napsütés (óra) tegnap
			tegnapi nappali max.	éjszakai min.	min. 5 cm-en	
Mosonmagyaróvár	.		25	12	11	10
12822 Győr	.		26	15	14	10
825 Pápa	.		26	14	13	9
805 Sopron	.		25	15	9	7
812 Szombathely	.		27	13	10	10
910 Szentgotthárd	.		26	13	10	9
915 Zalaegerszeg	.		25	14	12	
Lenti	–		–	–	–	
925 Nagykanizsa	ny		26	16	14	9
920 Keszthely	.		27	16	12	10
Tihany	.		26	16	13	
935 Siófok	.		26	17	16	10
942 Pécs	.		26	14	10	11
Misinatető (534 m)	.		23	13	11	11
Siklós	.	o	28	11	9	
Farkasgyepű (400 m)	.		26	13	12	
Veszprém	.		27	14	13	
Tatabánya	.		26	14	10	
843 Budapest (Lőrinc)	.		25	16	12	9
840 Budapest OMI	.		26	18	15	9
Budapest (Szabadságh., 474 m)	–		–	–	–	
Martonvásár	.		26	14	11	9
Székesfehérvár	.		26	16	12	
Dunaújváros	.		27	17	14	
Szekszárd	.		27	18	15	
Mohács	.		28	15	11	
960 Baja	.		26	16	15	10
Kalocsa	.		27	10	8	
Cegléd	.		27	17	14	
860 Szolnok	.		27	17	16	11
970 Kecskemét	ny		26	16	13	10
Kiskunfélegyháza	.		27	17	14	
982 Szeged	ny		28	14	13	10
Mezőhegyes	.		27	16	13	11
Orosháza	.		27	14	10	12
992 Békéscsaba	.		27	16	15	10
Túrkeve	ny		27	18	16	7
Berettyóújfalu	ny		27	14	13	
882 Debrecen	ny		26	15	14	12
892 Nyíregyháza	ny		26	17	15	12
Kisvárda	ny		26	16	14	9
Mátészalka	ny		27	16	14	
Tiszabecs	1		28	15	14	
Vác	.		26	14	9	
Gödöllő	.		27	15	13	10
Lőrinci	.		27	10	8	
Gyöngyös	.		26	12	9	11
Balassagyarmat	.	o	25	13	8	
755 Salgótarján	.		26	14	9	
Galyatető (932 m)	–		–	–	–	
851 Kékestető (1000 m)	.		18	10	9	11
Kompolt	.		25	14	10	10
Eger	.		26	13	8	12
Putnok	.		26	13	12	
Lillafüred	.		24	12	12	
772 Miskolc	.		26	13	12	12
Fügöd	.		26	15	11	
Sárospatak	.		26	14	10	12

24 órai csapadék mm		
Rajka	.	
Kapuvár	.	
Bábolna	.	
Komárom	.	
Káld	.	
Sopronhorp.	.	
Körmend	.	
Letenye	.	
Sümeg	.	
Zirc	.	
Kisbér	.	
Mór	.	
Alcsút	.	o
Esztergom	.	
Dobogókő	.	
Fonyód	.	
Tab	.	
Siófok	.	
Lengyel	.	
Nagykónyi	–	
Marcali	.	
Somogyszob	.	
Kaposvár	.	
Barcs	–	
Szigetvár	.	
Bácsalmás	.	
Kiskunhalas	.	
Izsák	.	
Kunsztmiklós	.	
Örkény	.	
Nagykáta	.	
Jászapáti	.	
Tiszakécske	.	
Monor	.	
Kistelek	.	
Makó	.	
Szentes	.	
Szarvas	.	
Szeghalom	.	
Körösszakál	.	
Tiszaroff	.	
Poroszló	.	
Karcag	–	
Hortobágy	–	
Polgár	.	
Hajdúdorog	.	
Nyírlugos	.	
Gemzse	.	
Vásárosnamény	2	
Záhony	1	
Kisvárda	ny	
Romhány	.	
Borsodnádasd	.	
Jósvafő	.	
Szendrőlád	.	
Hidasnémeti	.	
Tokaj	.	
Szentendre	.	

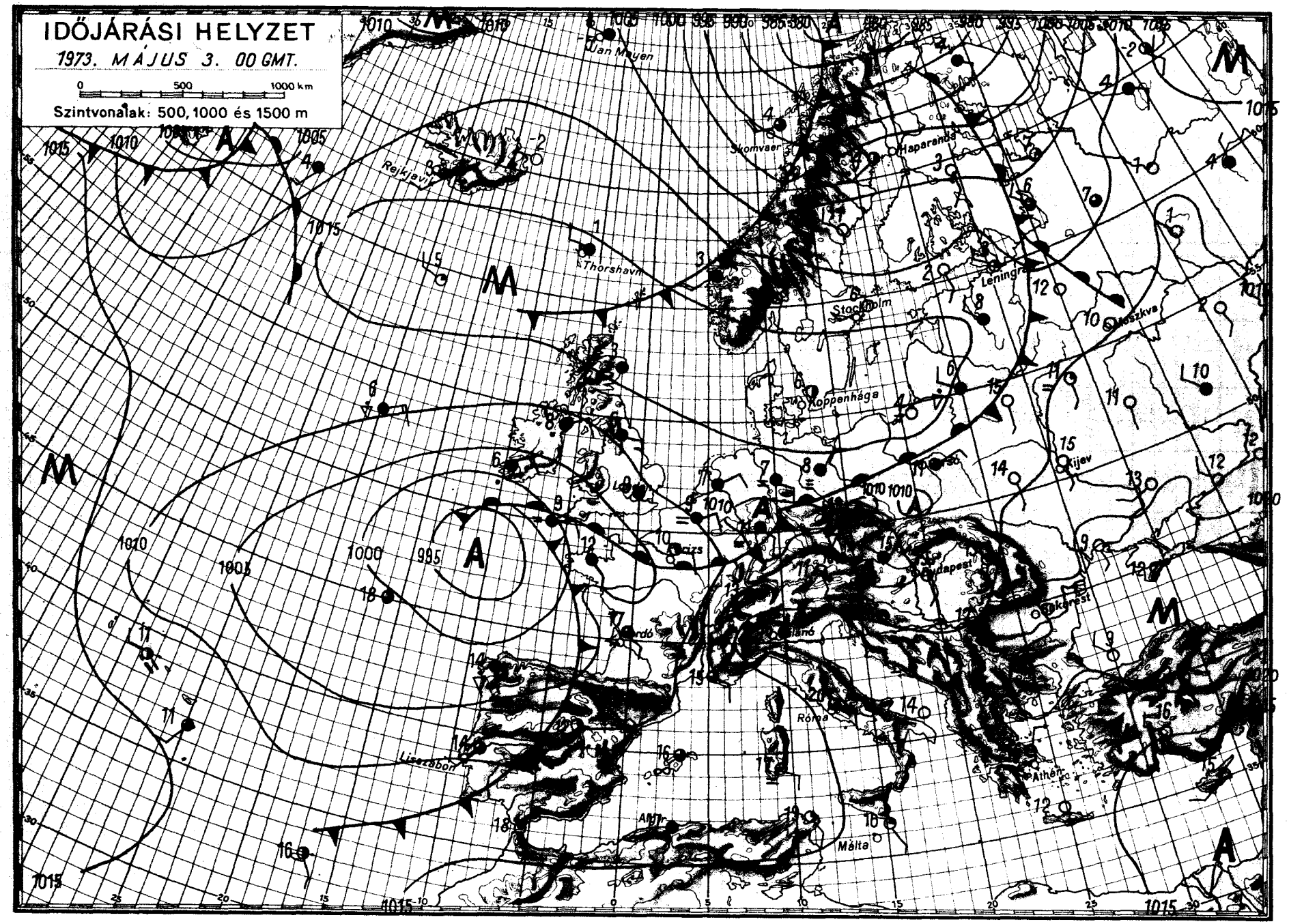
IDŐJÁRÁSI HELYZET
1973. MÁJUS 3. 00 GMT.
0 500 1000 km
Szintvonalak: 500, 1000 és 1500 m
Jan Mayen
Skomvaer
Haparanda
Reykjavik
Thorshavn
Stockholm
Leningrad
Moszkva
Koppenhága
Kijev
Budapest
Bukarest
Róma
Athén
Málta
Lisszabon
Párizs
1010
1005
1000
995
1015

IDŐJÁRÁSI NAPIJELENTÉS

ЕЖЕДНЕВНЫЙ МЕТЕОРОЛОГИЧЕСКИЙ БЮЛЛЕТЕНЬ • DAILY WEATHER REPORT
BULLETIN QUOTIDIEN DE TEMPS • TÄGLICHER WETTERBERICHT

KIADJA: ORSZÁGOS METEOROLÓGIAI SZOLGÁLAT
Készíti: Központi Előrejelző Intézet Előrejelző Osztálya — Megrendelhető: Budapest, II., Kitaibel Pál u. 1.
Telefon: 353-500, Előrejelző Osztály: 150-410 — Megjelenik naponként — Évi előfizetési díja: 720,— Ft
Kiadásért felel: az OMSZ elnöke — Szerkesztésért felel: a KEI igazgatója

86. évfolyam 124. szám + Budapest + 1973. május 4. péntek

Az időjárási helyzet ma reggel és a várható időjárás:

Az Ibériai-félszigeten, Franciaországban, valamint a Brit-szigeteken az óceánról származó nedves levegő hatására felhős, sokfelé esős, zivataros az idő. Szintén felhős, többfelé esős az idő a Skandináv-államokban és a Szovjetunió európai területének legnagyobb részén. Ezzel szemben Közép-Európában, Olaszországban, a Balkán-félszigeten és a Fekete-tenger vidékén tovább folytatódik az évszakhoz képest szokatlanul meleg idő. A csütörtökön mért legmagasabb hőmérsékletek 5, 10 fokkal magasabbak voltak az elmúlt évek átlagánál. A meleget és a sok napsütést csak elszórtan zavarják meg záporok, zivatarok. Hazánk is ehhez az időjárású területhez tartozik, igy az elkövetkező 36 órában is meleg marad az idő.

Hazánkban csütörtökön meleg, napos idő volt. Szórványosan záporok, zivatarok keletkeztek, de a lehullott eső mennyisége csak Pátyodon érte el az 5 mm-t. Napközben a hőmérséklet általában 24, 29 fokig emelkedett. Ma hajnalban sem mértek az ország területén 9, 16 foknál alacsonyabb hőmérsékleteket. Délelőtt országszerte folytatódott a napos, meleg idő. Voltak helyek, ahol már 11 órakor 23, 25 fokot mutatott a hőmérő.

Ma 12 órakor Budapesten a hőmérséklet 26 fok volt, a tengerszintre átszámitott légnyomás 761 mm, gyengén emelkedik.

Várható időjárás szombat estig:

Főként nappali felhőképződés.
Néhány helyen zápor, zivatar.
Mérsékelt, napközben megélénkülő, változó irányú szél.
Meleg marad az idő.

Várható legalacsonyabb éjszakai hőmérséklet: 9, 14,
legmagasabb nappali hőmérséklet szombaton: 23, 28 fok között.

Kerényi Nárcisz s.k.

A hőmérséklet napi középértéke és eltérése a 100 évi átlagtól /Budapesten/:

1973. V. 3.:	22,3 C°	+7,5 C°

1871 óta ezen a napon Budapesten előfordult:

legmagasabb hőmérséklet	30.2 C° /1947/.
legalacsonyabb hőmérséklet	0,5 C° /1935/.

73.0357.

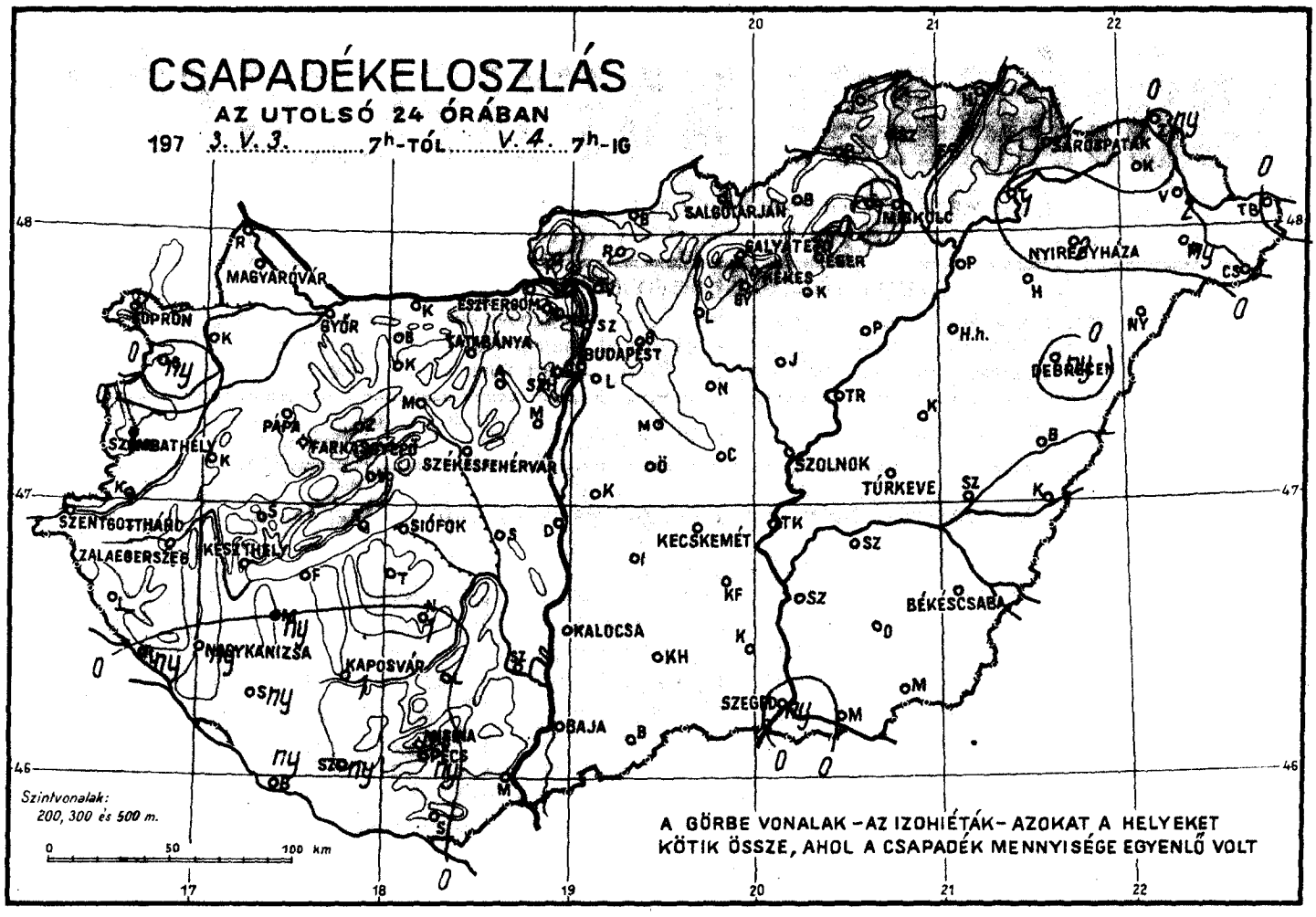
CSAPADÉKELOSZLÁS
AZ UTOLSÓ 24 ÓRÁBAN
197 3. V. 3. 7h-TÓL V. 4. 7h-IG
MAGYARÓVÁR
SOPRON
GYŐR
ESZTERGOM
TATABÁNYA
BUDAPEST
PÁPA
SZOMBATHELY
TAPOLCA
SZÉKESFEHÉRVÁR
SZENTGOTTHÁRD
ZALAEGERSZEG
KESZTHELY
SIÓFOK
NAGYKANIZSA
KAPOSVÁR
KALOCSA
BAJA
SZEGED
KECSKEMÉT
SZOLNOK
TÚRKEVE
DEBRECEN
NYÍREGYHÁZA
SALGÓTARJÁN
MISKOLC
SÁROSPATAK
SALYATEREK
EGER
BÉKÉSCSABA
Szintvonalak:
200, 300 és 500 m.
0 50 100 km
A GÖRBE VONALAK – AZ IZOHIÉTÁK – AZOKAT A HELYEKET
KÖTIK ÖSSZE, AHOL A CSAPADÉK MENNYISÉGE EGYENLŐ VOLT

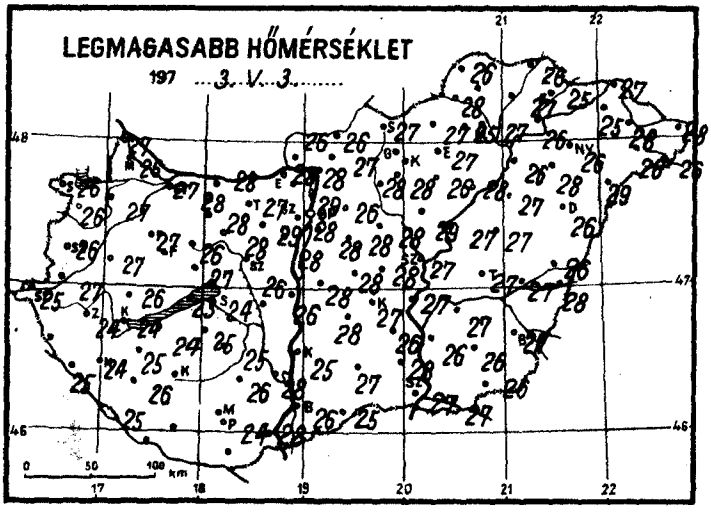
LEGMAGASABB HŐMÉRSÉKLET
197 ...3. V. 3.....

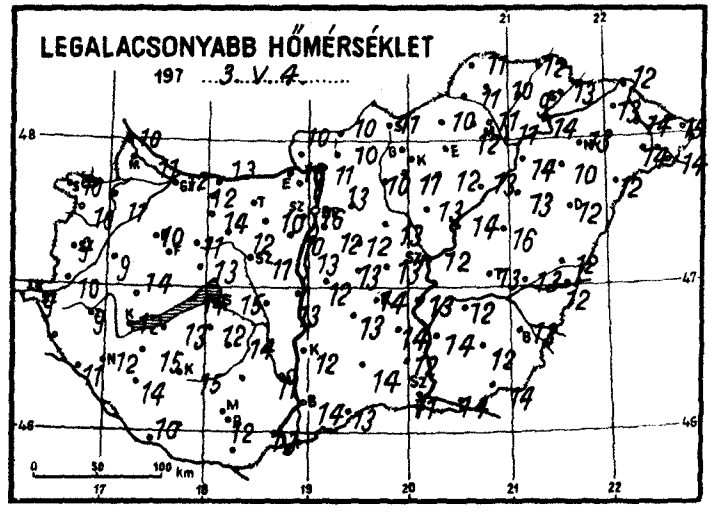
LEGALACSONYABB HŐMÉRSÉKLET
197 ...3. V. 4.....

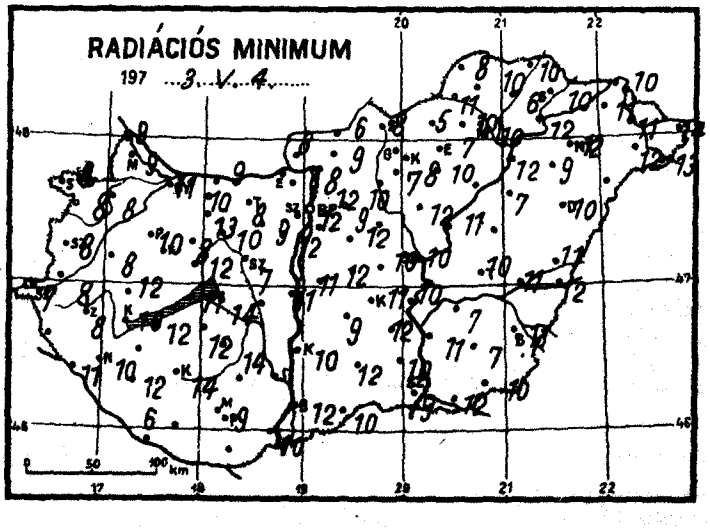
RADIÁCIÓS MINIMUM
197 ...3. V. 4.....

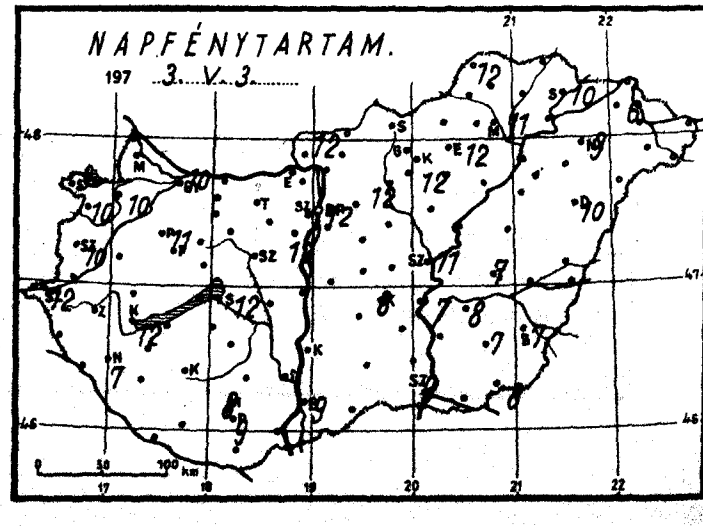
NAPFÉNYTARTAM.
197 ...3. V. 3.....

1973. május hó, 4. péntek nap

	Az utolsó 24 óra adatai						24 órai csapadék mm		
	Csapadék (mm)		Hőmérsékleti szélsőségek			Napsütés (óra) tegnap			
			tegnapi nappali max.	éjszakai min.	min. 5 cm-en				
Mosonmagyaróvár	.		26	11	9	11	Rajka	.	
12822 Győr	.		27	12	11	10	Kapuvár	.	
825 Pápa	.		27	10	10	11	Bábolna	.	
805 Sopron	.		26	10	9	9	Komárom	.	b
812 Szombathely	.		26	9	8	10	Káld	.	
910 Szentgotthárd	.		25	9	7	12	Sopronhorp.	ny	12
915 Zalaegerszeg	.		24	9	8		Körmend	.	
Lenti	–		–	–	–		Letenye	ny	▽
925 Nagykanizsa	ny	▽	24	12	10	7	Sümeg	.	
920 Keszthely	.		24	12	10		Ziro	.	
Tihany	.		23	14	11		Kisbér	.	
935 Siófok	.		24	15	14	12	Mór	.	
942 Pécs	ny		24	12	9	9	Alcsút	.	
Misinatető (534 m)	ny	▽	22	15	12	8	Esztergom	.	
Siklós	.	b	27	10	7		Dobogókő	–	
Farkasgyepű (400 m)	.	b	26	12	11		Fonyód	.	
Veszprém	.		27	13	12		Tab	.	
Tatabánya	.	b	27	10	8		Sárbogárd	N.hőcsőgp.	–
843 Budapest (Lőrinc)	.		28	12	9	11	Lengyel	.	
840 Budapest OMI	.		28	16	12	12	Nagykónyi	1	▽
Budapest (Szabadságh.,474 m)	–		–	–	–	–	Marcali	ny	▽
Martonvásár	.		28	13	12	12	Somogyszob	ny	
Székesfehérvár	.	b	26	11	7		Kaposvár	1	
Dunaújváros	.		26	13	11		Bánd	Homoksztgy.	ny
Szekszárd	.		28	11	–		Szigetvár	ny	
Mohács	.		28	13	10		Bácsalmás	.	
960 Baja	.		26	14	12	9	Kiskunhalas	.	
Kalocsa	.		25	12	10		Izsák	.	
Cegléd	.		28	13	10		Kunsztmiklós	.	
860 Szolnok	.		27	12	10	11	Örkény	.	
970 Kecskemét	.		27	14	11	8	Nagykáta	.	
Kiskunfélegyháza	.		26	14	12		Jászapáti	.	
982 Szeged	ny	▽	27	11	9	9	Tiszakécske	.	
Mezőhegyes	.		26	14	10	8	Monor	.	
Orosháza	.		26	12	7	7	Kistelek	.	
990 Békéscsaba 992	.		27	13	11	7	Makó	.	
Túrkeve	.		27	13	10	7	Szentes	.	
Berettyóújfalu	.	b	26	12	11		Szarvas	.	
880 Debrecen 882	ny	▽	26	12	10	10	Szeghalom	.	b
892 Nyíregyháza	2	14	26	13	12	9	Körösszakál	.	
Kisvárda	.		25	13	11	6	Tiszaroff	.	
Mátészalka	ny	12	26	14	12		Poroszló	.	
Tiszabecs	5	12	28	15	14		Karcag	.	
Vác	.	n	28	11	8		Hortobágy	.	
Gödöllő	.		26	13	10	12	Polgár	.	
Lőrinci	.	n	28	10	7		Hajdúdorog	.	
Gyöngyös	.		28	11	8	12	Nyírlugos	.	
Balassagyarmat	.	n	26	10	6		Csenger	Pátyod	5
755 Salgótarján	.		27	11	8		Vásárosnamény	2	
Galyatető (932 m)	.		25	9	0		Záhony	ny	
851 Kékestető (1000 m)	.		20	13	10	12	Kisvárov	Vámosmikola	
Kompolt	.		26	12	10	11	Rombány	.	
Eger	.		27	12	7	12	Borsodnádasd	.	
Putnok	.		28	11	11		Jósvafő	.	
Lillafüred	1		25	11	10		Szendrőlád	.	b
772 Miskolc	.		27	11	10	11	Hidasnémeti	.	
Füged	.		27	9	6		Tokaj	1	12
Sárospatak	.		25	13	10	10	Szentendre	.	

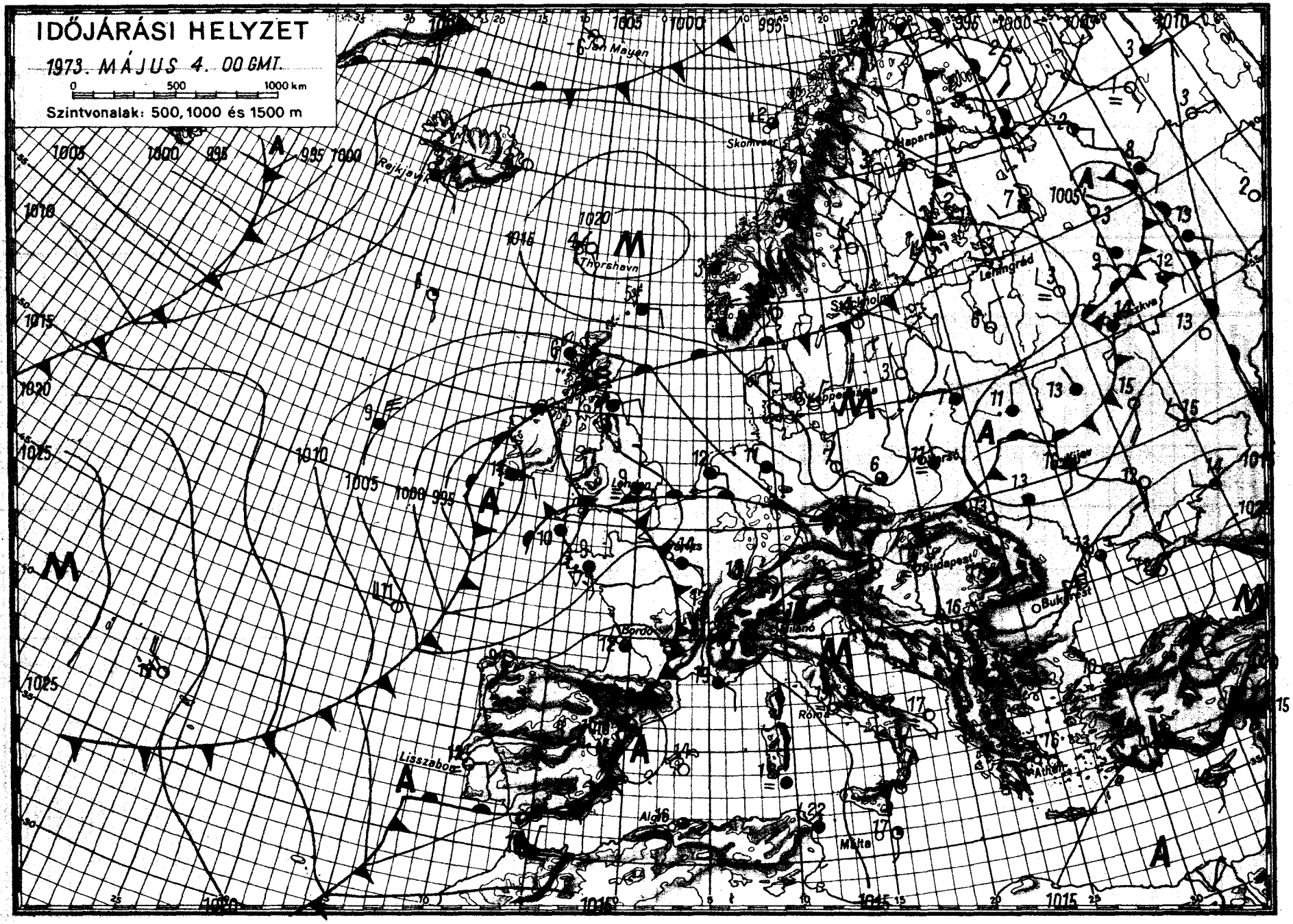
IDŐJÁRÁSI HELYZET
1973. MÁJUS 4. 00 GMT.
0 500 1000 km
Szintvonalak: 500, 1000 és 1500 m
Jan Mayen
Rejkjavik
Thorshavn
Skomvaer
Leningrád
Budapest
Bukarest
Bordó
Lisszabon
Algír
Málta
Róma
Athén

IDŐJÁRÁSI NAPIJELENTÉS

ЕЖЕДНЕВНЫЙ МЕТЕОРОЛОГИЧЕСКИЙ БЮЛЛЕТЕНЬ • DAILY WEATHER REPORT
BULLETIN QUOTIDIEN DE TEMPS • TÄGLICHER WETTERBERICHT

KIADJA: ORSZÁGOS METEOROLÓGIAI SZOLGÁLAT
Készíti: Központi Előrejelző Intézet Előrejelző Osztálya — Megrendelhető: Budapest, II., Kitaibel Pál u. 1.
Telefon: 353-500, Előrejelző Osztály: 150-410 — Megjelenik naponként — Évi előfizetési díja: 720,— Ft
Kiadásért felel: az OMSZ elnöke — Szerkesztésért felel: a KEI igazgatója

86. évfolyam 125. szám + Budapest + 1973. május 5. szombat

Az időjárási helyzet ma reggel és a várható időjárás:

Továbbra is a meleg levegő határozza meg Közép-Európa időjárását. A meleg levegő még egyelőre száraz, ezért az emlitett területen kevés helyen van futó zápor, zivatar. A következő 36 órában közelebb kerül a Kárpát-medencéhez az a zóna, amely jelenleg Nyugat-Európa felett van és amelyben sokfelé keletkezik zápor, zivatar. Emiatt főként a Kárpát-medence nyugati felében növekszik a zivatarok kialakulásának valószinüsége, de a felmelegedés lényegesen még nem gyengül.

Hazánkban pénteken derült, száraz, meleg volt az idő. A nap 8, 13 órán át sütött. A legmagasabb nappali hőmérséklet 24, 30 fok között volt. Ma hajnalra 8, 16 fokig hült le a levegő. A hajnali órákban átmenetileg megnövekedett a felhőzet, de reggel csökkenni kezdett. A hőmérséklet 11 órára 22, 28 fokig emelkedett.

Ma 12 órakor Budapesten a hőmérséklet 24 fok, a tengerszintre átszámitott légnyomás 764 mm, mérsékelten süllyed.

Várható időjárás vasárnap estig:

Időnként megnövekvő felhőzet, főleg az ország nyugati felében szórványosan záporral, zivatarral.
Mérsékelt, a nappali órákban megélénkülő, egy-két helyen átmenetileg megerősödő délkeleti, déli szél.

Várható legalacsonyabb éjszakai hőmérséklet: 9, 14,
legmagasabb nappali hőmérséklet vasárnap: 23, 28 fok között.

Bóna Márta s.k.

A hőmérséklet napi középértéke és eltérése a 100 évi átlagtól /Budapesten/:

1973. V. 4.:	22,9 C°	+8,4 C°

1871 óta ezen a napon Budapesten előfordult:

legmagasabb hőmérséklet	29,1 C° /1946/
legalacsonyabb hőmérséklet	0,3 C° /1935/.

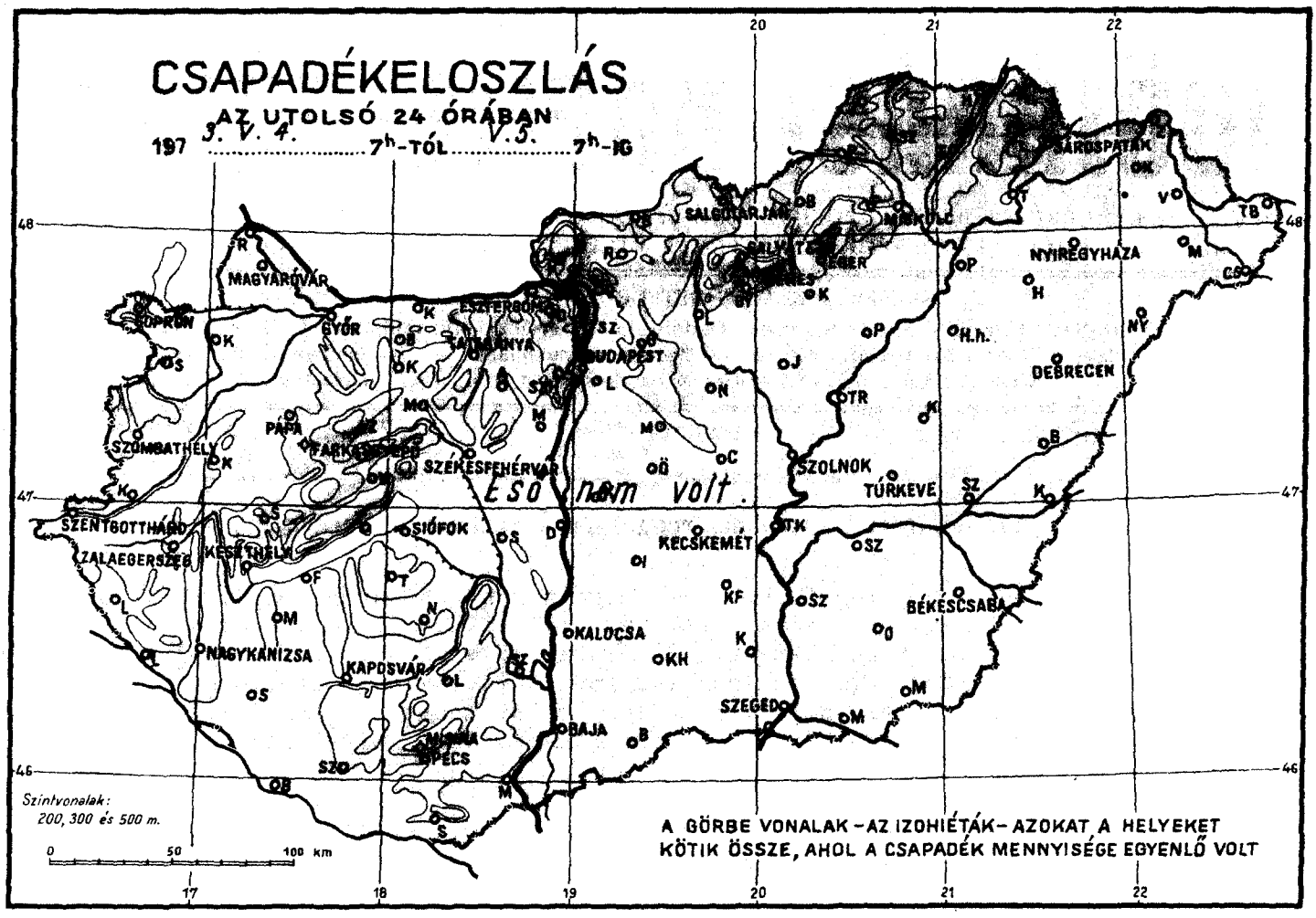
CSAPADÉKELOSZLÁS
AZ UTOLSÓ 24 ÓRÁBAN
197 3. V. 4. 7h-TÓL V. 5. 7h-IG
Eső nem volt.
Szintvonalak: 200, 300 és 500 m.
A GÖRBE VONALAK – AZ IZOHIÉTÁK – AZOKAT A HELYEKET KÖTIK ÖSSZE, AHOL A CSAPADÉK MENNYISÉGE EGYENLŐ VOLT
MAGYARÓVÁR
GYŐR
ESZTERGOM
BUDAPEST
SZOMBATHELY
PAPA
SZÉKESFEHÉRVÁR
SZENTGOTTHÁRD
ZALAEGERSZEG
KESZTHELY
SIÓFOK
NAGYKANIZSA
KAPOSVÁR
PÉCS
BAJA
KALOCSA
KECSKEMÉT
SZOLNOK
TÚRKEVE
BÉKÉSCSABA
SZEGED
DEBRECEN
NYIREGYHÁZA
SÁROSPATAK
MISKOLC
EGER
SALGÓTARJÁN
0 50 100 km

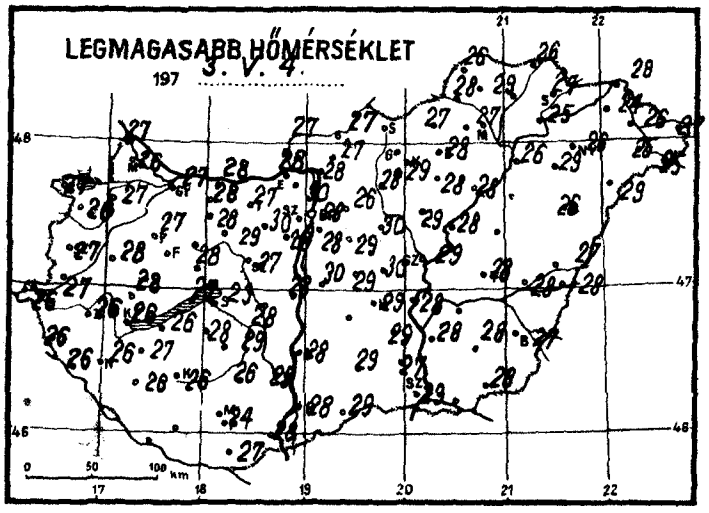
LEGMAGASABB HŐMÉRSÉKLET
197 3. V. 4.
0 50 100 km

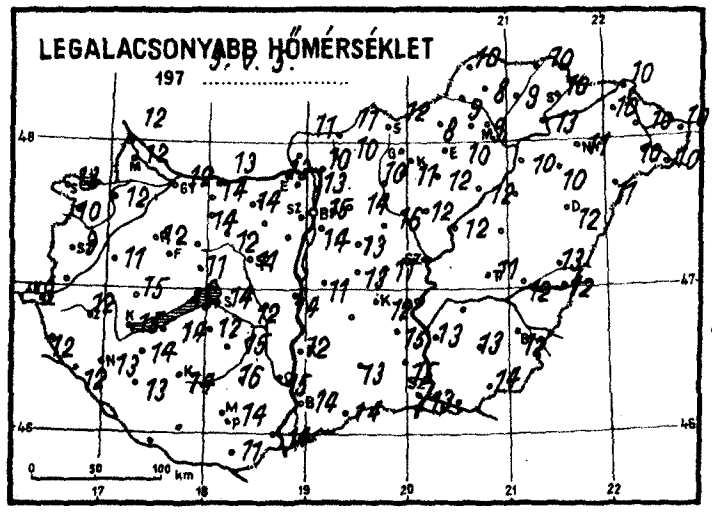
LEGALACSONYABB HŐMÉRSÉKLET
197 3. V. 5.
0 50 100 km

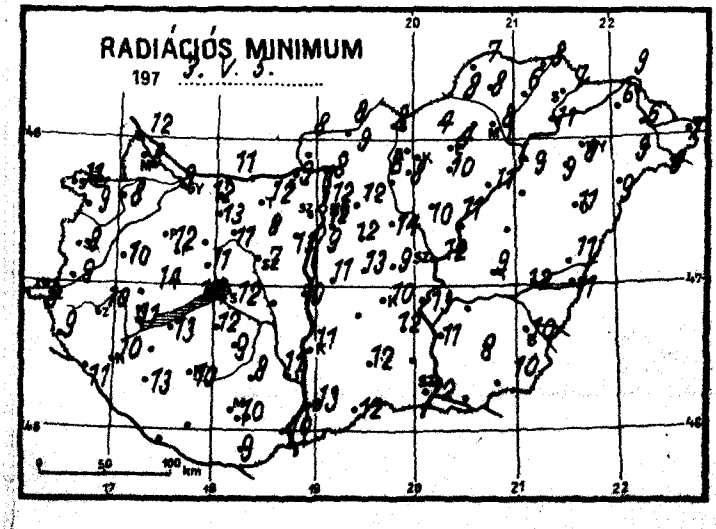
RADIÁCIÓS MINIMUM
197 3. V. 5.
0 50 100 km

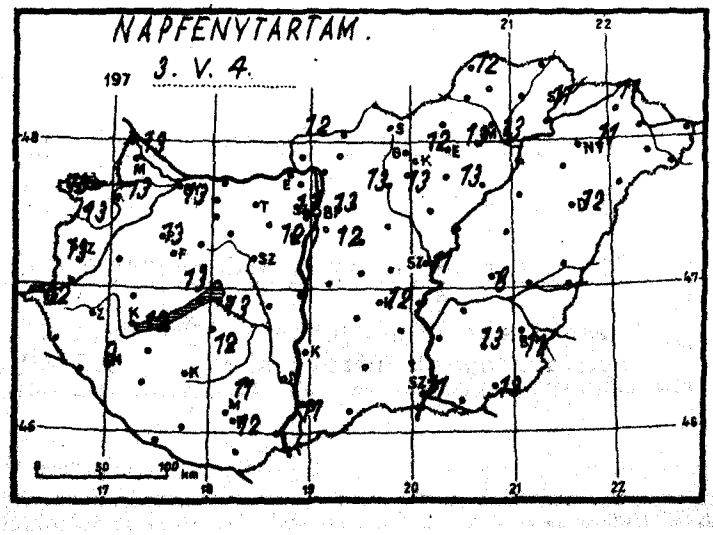
NAPFÉNYTARTAM.
197 3. V. 4.
0 50 100 km

1973. május ..... hó, 5. szombat ..... nap

	Csapadék (mm)		Hőmérsékleti szélsőségek: tegnapi nappali max.	éjszakai min.	min. 5 cm-en	Napsütés (óra) tegnap
Mosonmagyaróvár	•		26	12	8	13
12822 Győr	•		27	12	9	13
825 Pápa	•		27	12	12	13
805 Sopron	•		27	13	11	10
812 Szombathely	•	=	27	9	8	13
910 Szentgotthárd	•	=	26	9	8	12
915 Zalaegerszeg	•		26	12	10	
Lenti	•		26	12	9	
925 Nagykanizsa	•		26	13	10	9
920 Keszthely	•		26	15	11	12
Tihany	•	b	27	15	10	
935 Siófok	•		23	14	13	13
942 Pécs	•		24	14	10	12
Misinatető (534 m)	•		24	16	14	11
Siklós	•	b	27	11	9	
Farkasgyepű (400 m)	•	b	26	14	12	
Veszprém	•		28	11	11	
Tatabánya	•		27	14	12	
843 Budapest (Lőrinc)	•		28	14	9	12
840 Budapest OMI	•		28	15	12	13
Budapest (Szabadságh., 474 m)	•		26	13	9	13
Martonvásár	•		28	-	13	12
Székesfehérvár	•	b	27	11	7	
Dunaújváros	•		28	14	10	
Szekszárd	•		25	15	11	
Mohács	•		28	14	10	
960 Baja	•		28	14	13	11
Kalocsa	•		28	12	11	
Cegléd	•		30	11	9	
860 Szolnok	•	=	29	13	12	11
970 Kecskemét	•		29	12	10	12
Kiskunfélegyháza	•		29	15	12	
982 Szeged	•	=	29	13	12	11
Mezőhegyes	•		28	14	10	12
Orosháza	•		28	13	8	13
990 Békéscsaba	•		27	12	10	11
Túrkeve	•		28	11	9	8
Berettyóújfalu	•	b	27	13	11	
982 Debrecen	•	=	26	12	11	12
892 Nyíregyháza	•		26	11	8	11
Kisvárda	•		24	10	6	11
Mátészalka	•		25	10	9	
Tiszabecs	•		27	10	7	
Vác	•	b	28	10	8	
Gödöllő	•		26	14	12	13
Lőrinci	•		28	10	6	
Gyöngyös	•		29	11	8	13
Balassagyarmat	•	b	27	11	8	
755 Salgótarján	•		27	12	8	
Galyatető (932 m)	•		24	10	10	
851 Kékestető (1000 m)	•		22	12	10	12
Kompolt	•		28	12	10	13
Eger	•		28	10	4	13
Putnok	•		28	9	8	
Lillafüred	•		25	10	9	
772 Miskolc	•		27	9	8	13
Füged	•		26	9	6	
Sárospatak	•		24	10	7	11

24 órai csapadék mm		
Rajka	•	
Kapuvár	•	
Bábolna	•	
Komárom	•	
Káld	•	
Sopronhorp.	•	
Körmend	•	
Letenye	•	
Sümeg	•	
Zirc	•	
Kisbér	•	b
Mór	•	
Alcsút	•	b
Esztergom	•	
Dobogókő	-	
Fonyód	•	
Tab	•	
Sárbogárd	•	
Lengyel	•	
Nagykónyi	•	
Marcali	•	
Somogyszob	•	
Kaposvár	•	
Bátaszék	-	
Szigetvár	•	
Bácsalmás	•	
Kiskunhalas	•	
Izsák	•	
Kunsztmiklós	•	
Örkény	•	
Nagykáta	•	
Jászapáti	•	
Tiszakécske	•	
Monor	•	
Kistelek	•	
Makó	-	
Szentes	•	
Szarvas	-	
Szeghalom	•	
Körösszakál	•	
Tiszaroff	•	
Poroszló	•	
Karcag	-	
Hortobágy	-	
Polgár	•	
Hajdúdorog	•	
Nyírlugos	•	
Pátyod	•	b
Vásárosnamény	•	
Záhony	•	
Vámosmikola	•	
Romhány	•	
Borsodnádasd	•	
Jósvafő	•	
Szendrőlád	•	
Hidasnémeti	•	
Tokaj	•	
Szentendre	•	

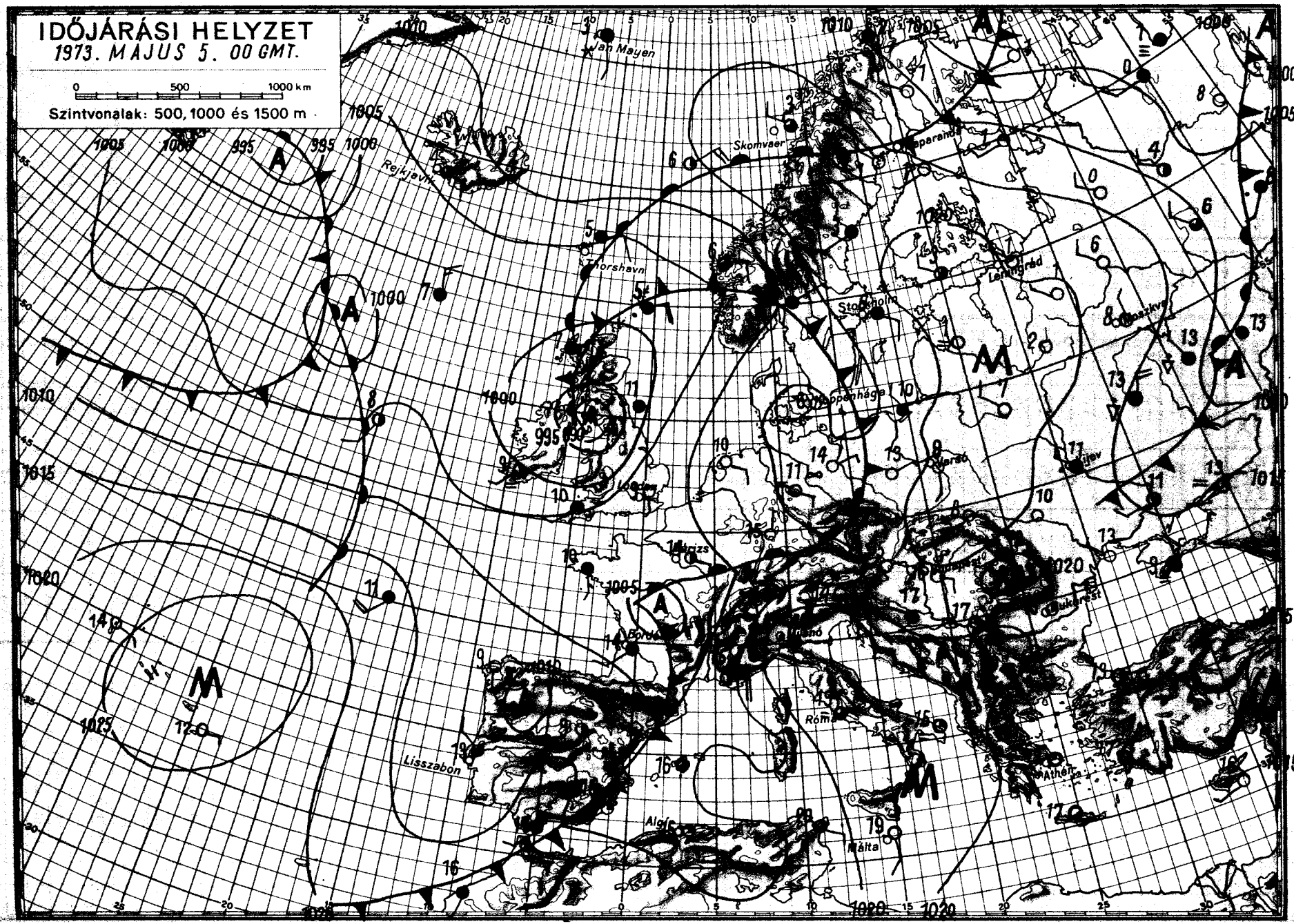
IDŐJÁRÁSI HELYZET
1973. MÁJUS 5. 00 GMT.
0 500 1000 km
Szintvonalak: 500, 1000 és 1500 m
Jan Mayen
Rejkjavik
Thorshavn
Skomvaer
Leningrád
Stockholm
Koppenhága
Lisszabon
Róma
Athén
Málta
Algír

IDŐJÁRÁSI NAPIJELENTÉS

ЕЖЕДНЕВНЫЙ МЕТЕОРОЛОГИЧЕСКИЙ БЮЛЛЕТЕНЬ • DAILY WEATHER REPORT
BULLETIN QUOTIDIEN DE TEMPS • TÄGLICHER WETTERBERICHT

KIADJA: ORSZÁGOS METEOROLÓGIAI SZOLGÁLAT
Készíti: Központi Előrejelző Intézet Előrejelző Osztálya — Megrendelhető: Budapest, II., Kitaibel Pál u. 1.
Telefon: 353-500, Előrejelző Osztály: 150-410 — Megjelenik naponként — Évi előfizetési díja: 720,— Ft
Kiadásért felel: az OMSZ elnöke — Szerkesztésért felel: a KEI igazgatója

86. évfolyam 126. szám + Budapest + 1973. május 6. vasárnap

Az időjárási helyzet ma reggel és a várható időjárás:

A Földközi-tenger medencéjének középső részén, a Balkán-félszigeten és Közép-Európa nagy részén még mindig az igen meleg, száraz, afrikai származású levegő határozza meg az időjárást. Ezzel egyidőben Nyugat-Európa fölé egymás után érkeznek a nedves óceáni levegőnek hüvösebb és enyhébb hullámai. A két ellentétes hatás az időjárásban is nagy különbséget okoz. A Balkán-félszigeten, a Kárpát-medencében és a Szovjetunió európai területének délnyugati felén napos, száraz, az évszaknak megfelelőnél sokkal melegebb, szárazföldünk nyugati felén ugyanakkor változékony, az évszakhoz képest kissé hüvös, többfelé szeles, esős az idő. A hüvös,óceáni eredetü levegő kelet felé terjeszkedik, ma hajnalra már elérte hazánk nyugati határvidékét és várható, hogy a következő 36 órában lassan elárasztja a Kárpát-medencét.

Hazánkban szombaton általában napos, száraz, meleg idő volt. A kora délutáni órákra a hőmérséklet általában 26-30, a Duna-Tisza közének déli felén 30-32 fokig emelkedett. A vasárnapra virradó éjszaka is meleg volt, az ország legnagyobb részén csak 15-20 fokig hült le a levegő, csupán az Északi-Középhegység északi oldalán és az északkeleti határvidéken mértek 12-15 fokos minimumhőmérsékleteket. Ma délelőtt folytatódott a száraz, meleg idő, de az égboltot az ország nagy része felett fátyolfelhőzet boritotta. 11 órára általában 25-30, Győr és Sopron térségében 23-25 fokig emelkedett a hőmérséklet.

Ma 12 órakor Budapesten a hőmérséklet 30 fok, a tengerszintre átszámitott légnyomás 761 mm, alig változik.

Várható időjárás hétfő estig:

Nyugat felől megnövekvő felhőzet, vasárnap főként a Dunántúlon, hétfőn az ország többi részén is záporesőkkel, zivatarokkal.
Többfelé élénk déli, délnyugati, zivatar idején átmenetileg viharos és északnyugatira forduló szél.
A hőmérséklet csökken.
Várható legalacsonyabb éjszakai hőmérséklet: 12-17,
legmagasabb nappali hőmérséklet hétfőn: nyugaton 20-25 fok között, keleten még néhány fokkal 25 fok felett.

Vissy Károly s.k.

A hőmérséklet napi középértéke és eltérése a 100 évi átlagtól /Budapesten/:

1973. V. 5.:	23,0 C°	+8,7 C°

1871 óta ezen a napon Budapesten előfordult:

legmagasabb hőmérséklet	31,4 C° /1969/,
legalacsonyabb hőmérséklet	1,5 C° /1882/.

73.0369.

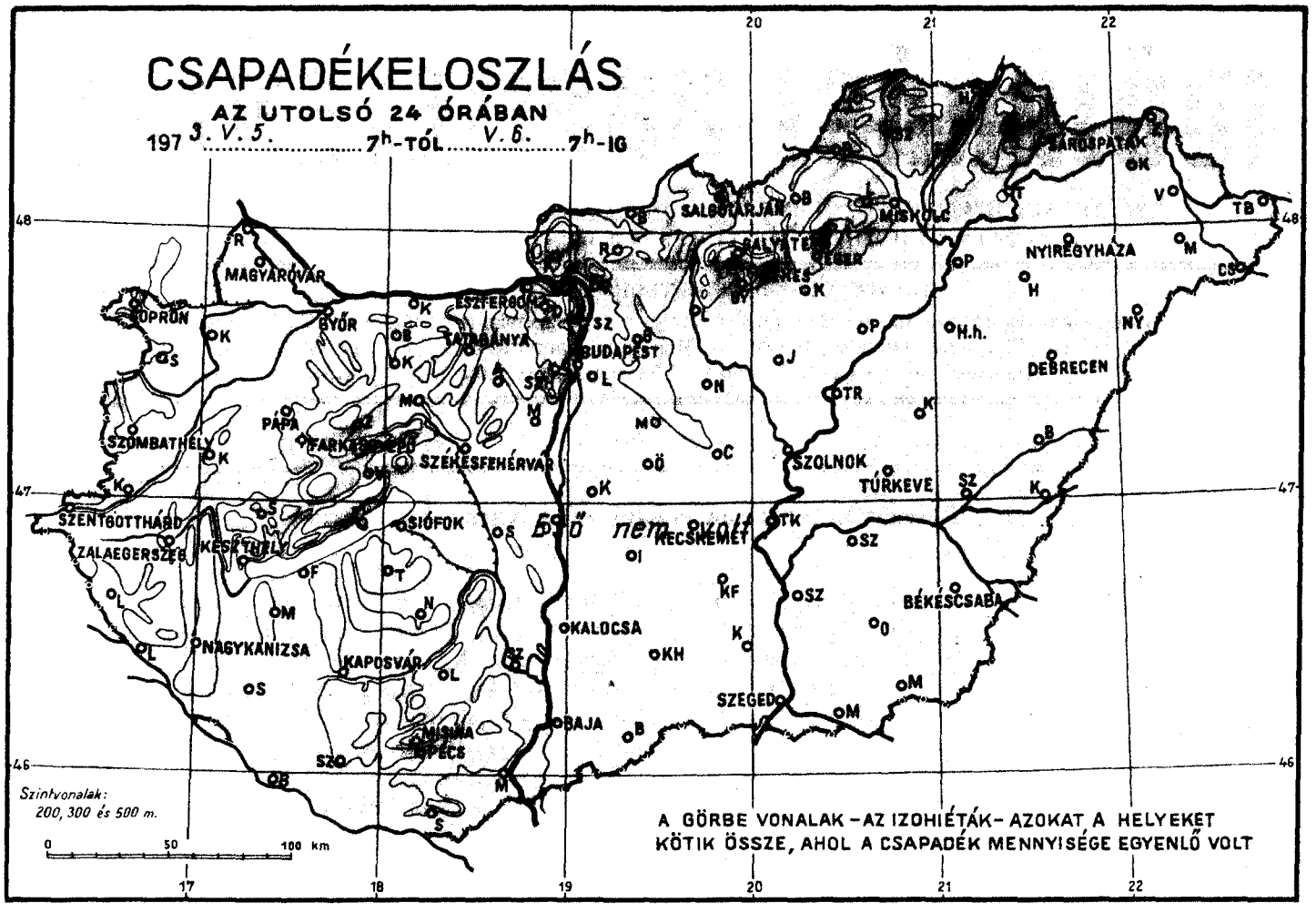
CSAPADÉKELOSZLÁS
AZ UTOLSÓ 24 ÓRÁBAN
197 3. V. 5. 7h-TÓL V. 6. 7h-IG
Eső nem volt
Szintvonalak:
200, 300 és 500 m.
0 50 100 km
A GÖRBE VONALAK – AZ IZOHIÉTÁK – AZOKAT A HELYEKET
KÖTIK ÖSSZE, AHOL A CSAPADÉK MENNYISÉGE EGYENLŐ VOLT
MAGYARÓVÁR
SOPRON
GYŐR
BUDAPEST
SZOMBATHELY
PÁPA
SZÉKESFEHÉRVÁR
SIÓFOK
SZENTGOTTHÁRD
ZALAEGERSZEG
KESZTHELY
NAGYKANIZSA
KAPOSVÁR
KALOCSA
PÉCS
BAJA
SZEGED
KECSKEMÉT
SZOLNOK
TÚRKEVE
DEBRECEN
NYÍREGYHÁZA
BÉKÉSCSABA
MISKOLC
SALGÓTARJÁN
TB
CS

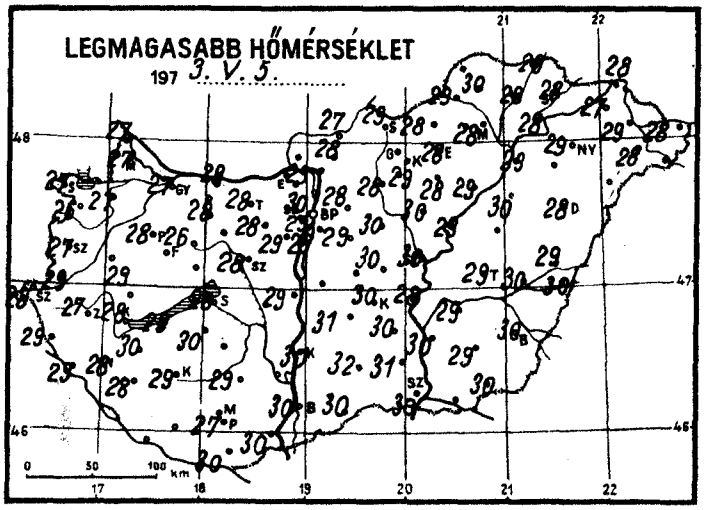
LEGMAGASABB HŐMÉRSÉKLET
197 3. V. 5.
0 50 100 km

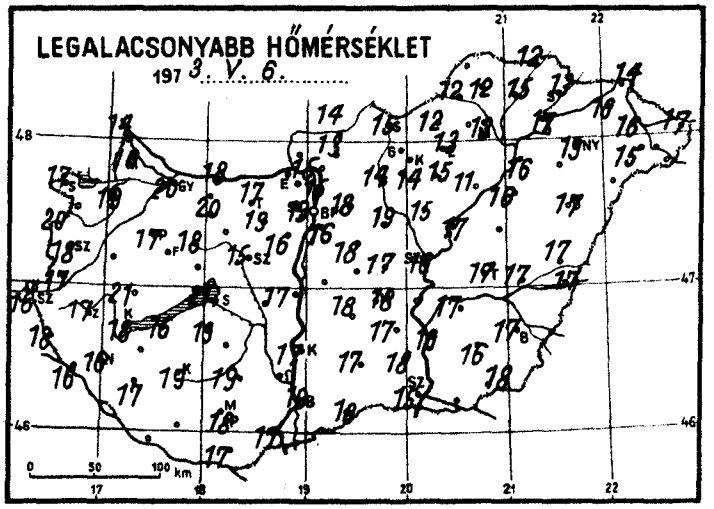
LEGALACSONYABB HŐMÉRSÉKLET
197 3. V. 6.
0 50 100 km

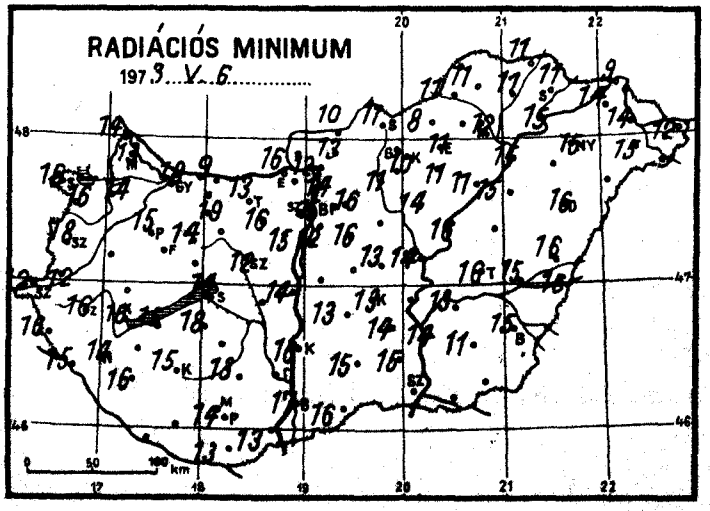
RADIÁCIÓS MINIMUM
197 3. V. 6.
0 50 100 km

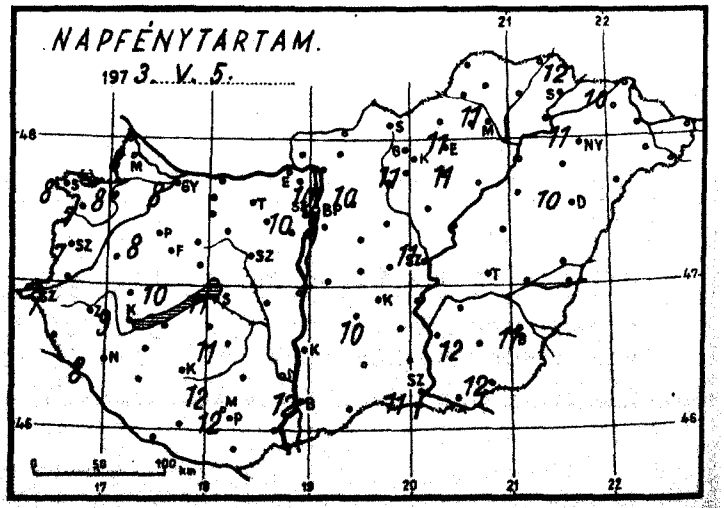
NAPFÉNYTARTAM.
197 3. V. 5.
0 50 100 km

1973. május ..... hó,
6. ..... nap vasárnap .....

	Az utolsó 24 óra adatai						24 órai csapadék mm		
	Csapadék (mm)		Hőmérsékleti szélsőségek: tegnapi nappali max.	éjszakai min.	min. 5 cm-en	Napsütés (óra) tegnap			
Mosonmagyaróvár	.		27	16	13	8	Rajka	.	
12822 Győr	.		27	20	18	8	Kapuvár	.	
825 Pápa	.		28	17	15	8	Bábolna	—	
805 Sopron	.		27	17	16	8	Komárom	.	
812 Szombathely	.		27	18	18	7	Káld	—	
910 Szentgotthárd	.		28	16	12	7	Sopronhorp.	.	
915 Zalaegerszeg	,		27	19	16		Körmend	.	
Lenti	,		29	18	16		Letenye	.	
925 Nagykanizsa	.		28	16	14	8	Sümeg	.	
920 Keszthely	.		28	18	16	9	Ziro	.	
Tihany	—		—	—	—		Kisbér	.	
935 Siófok	.		28	21	19	11	Mór	.	
942 Pécs	.		27	18	14	12	Alcsút	.	
Misinatető (534 m)	.		27	17	16	12	Esztergom	.	
Siklós	.		30	17	13		Dobogókő	—	
Farkasgyepű (400 m)	.		28	18	16		Fonyód	.	
Veszprém	—		—	—	—		Tab	.	
Tatabánya	.		28	17	13		Siófok	—	
843 Budapest (Lőrinc)	.		28	16	12	9	Lengyel	.	
840 Budapest OMI	.		29	19	15	9	Nagykónyi	—	
Budapest (Szabadságh., 474 m)	—		—	—	—		Marcali	.	
Martonvásár	.		29	16	15	10	Somogyszob	.	
Székesfehérvár	.		28	15	12		Kaposvár	.	
Dunaújváros	.		29	17	14		Baros	—	
Szekszárd	—		—	—	—		Szigetvár	—	
Mohács	.		30	17	13		Bácsalmás	.	
960 Baja	.		30	19	17	12	Kiskunhalas	.	
Kalocsa	.		30	17	16		Izsák	.	
Ceglédi	.		30	17	13		Kunsztmiklós	—	
860 Szolnok	.		30	16	14	11	Örkény	—	
970 Kecskemét	.		30	18	13	10	Nagykáta	.	
Kiskunfélegyháza	.		30	17	14		Jászapáti	.	
982 Szeged	.		30	15	14	11	Tiszakécske	.	
Mezőhegyes	.		30	18	—	12	Monor	.	
Orosháza	.		29	16	11	12	Kistelek	.	
990 Békéscsaba	.		30	17	15	11	Makó	—	
Túrkeve	.		29	17	16	—	Szentes	.	
Berettyóújfalu	.		29	17	16		Szarvas	.	
880 Debrecen	.		28	17	16	10	Szeghalom	.	
892 Nyíregyháza	.		29	19	15	11	Körösszakál	.	
Kisvárda	.		27	16	14	10	Tiszaroff	.	
Mátészalka	.		28	15	15		Poroszló	.	
Tiszabecs	.		28	14	12		Karcag	—	
Vác	.		29	15	12		Hortobágy	.	
Gödöllő	.		28	18	16	10	Polgár	.	
Lőrinci	.		28	14	11		Hajdúdorog	.	
Gyöngyös	.		29	14	10	11	Nyírlugos	—	
Balassagyarmat	.		27	14	10		Csenger	—	
755 Salgótarján	.		29	15	11		Vásárosnamény	.	
Galyatető (932 m)	.		23	14	—		Záhony	.	
851 Kékestető (1000 m)	.		21	14	13	11	Királyhát	—	
Kompolt	.		28	15	11	11	Romhány	.	
Eger	.		28	13	8	11	Borsodnádasd	.	
Putnok	.		29	12	11		Jósvafő	.	
Lillafüred	—		—	—	—		Szendrőlád	—	
772 Miskolc	.		28	13	12	11	Hidasnémeti	.	
Füzöd	.		29	15	11		Tokaj	.	
Sárospatak	.		28	13	11	12	Szentendre	.	

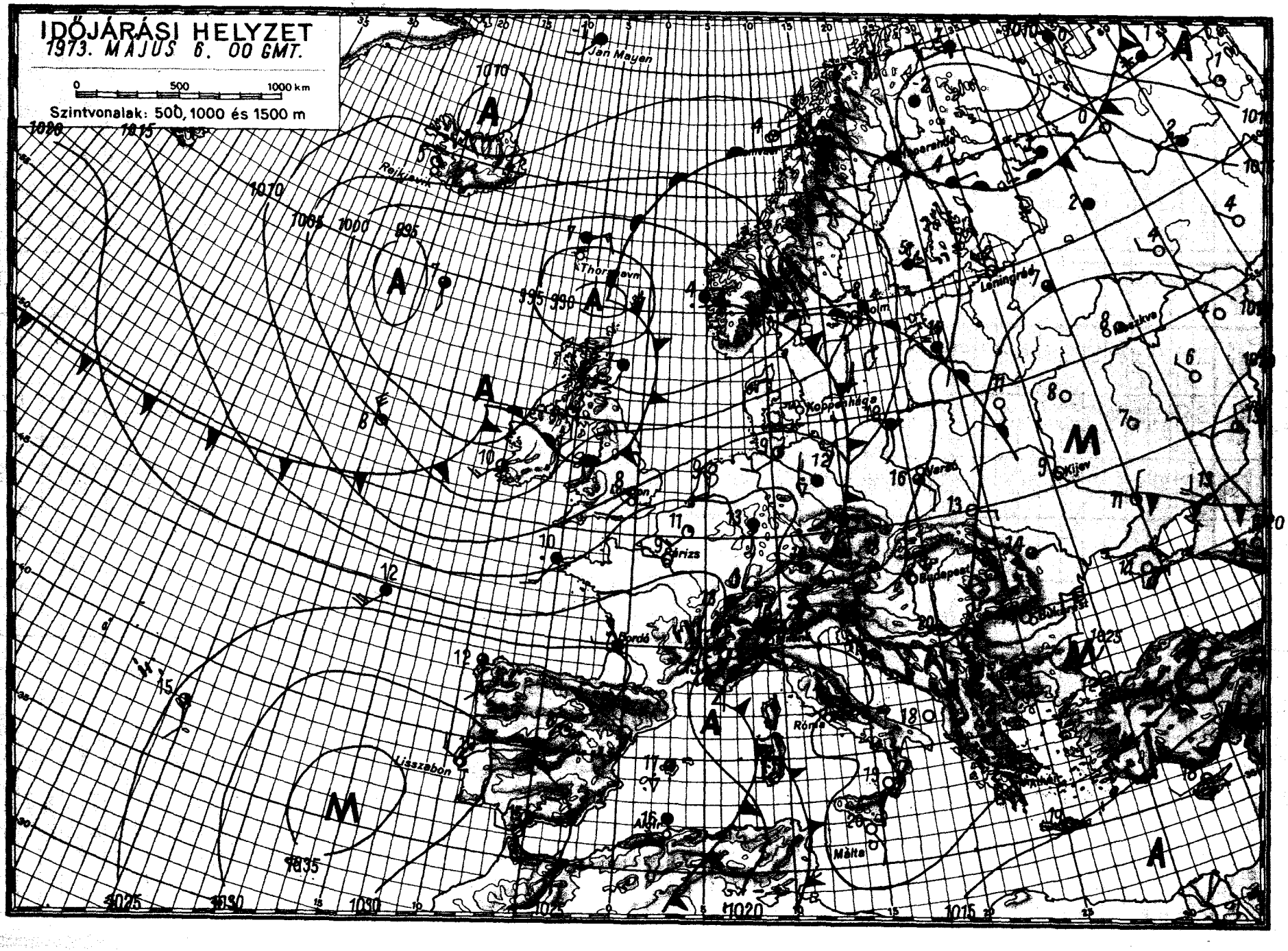

OFFSET-NYOMDA BUDAPEST

IDŐJÁRÁSI NAPIJELENTÉS

ЕЖЕДНЕВНЫЙ МЕТЕОРОЛОГИЧЕСКИЙ БЮЛЛЕТЕНЬ • DAILY WEATHER REPORT
BULLETIN QUOTIDIEN DE TEMPS • TÄGLICHER WETTERBERICHT

KIADJA: ORSZÁGOS METEOROLÓGIAI SZOLGÁLAT
Készíti: Központi Előrejelző Intézet Előrejelző Osztálya — Megrendelhető: Budapest, II., Kitaibel Pál u. 1.
Telefon: 353-500, Előrejelző Osztály: 150-410 — Megjelenik naponként — Évi előfizetési díja: 720,— Ft
Kiadásért felel: az OMSZ elnöke — Szerkesztésért felel: a KEI igazgatója

86. évfolyam 127. szám + Budapest + 1973. május 7. hétfő

Az időjárási helyzet ma reggel és a várható időjárás:

Középpontjával a Brit-szigetek fölött elhelyezkedő alacsony-nyomású légköri képződmény nedves, hüvös levegőt szállit Nyugat-Európán át Közép-Európa felé. Az óceáni levegő első hulláma már elárasztotta az Alpok, valamint a Kárpátok nyugati térségét. Hatására az emlitett területeken változékony, felhős, szeles az idő, helyenként eső, záporeső esik. Délkeletről még mindig száraz, meleg léghullámok érkeznek a Balkán-félszigeten át a Kárpát-medence keleti részére. A két különböző hőmérsékletü légtömeg áramlása erős hőmérsékletkülönbséget okozott Nyugat- és Közép-Európa között. Vasárnap Nyugat-Európában 2, 6 fokkal alacsonyabb, Közép-Európában és a Balkán-félszigeten viszont 10, 14 fokkal magasabb volt a hőmérsékleti maximum a sokévi átlagnál.

Hazánkban vasárnap nyugat felől megkezdődött a hüvösebb levegő beszivárgása. Az ország északnyugati térsége fölött megnövekedett a felhőzet és csak 1, 4 órán át sütött a nap. Máshol kevés volt a felhő és általában 7, 12 órás napsütést észleltek. A késő esti és éjszakai órákban a nyugati határ mentén, valamint az északi részeken kisebb eső keletkezett. A ma reggel 7 óráig lehullott csapadék mennyisége csak Sopronban érte el az 1 mm-t, máshol nem volt számottevő. A hőmérséklet napközben Győr-Sopron megyében 23, 26, máshol általában 28, 33 fokig emelkedett, de a déli megyék egy-két helyén elérte a 34 fokot is. Ma hajnalra a Dunántúlon 11, 16, máshol 16, 20 fokig hült le a levegő. Délelőtt általában erősen felhős volt az ég, a kora reggeli órákban nyugaton néhány helyen kisebb eső esett. A hőmérséklet 11 órakor a Dunántúlon 15, 21, máshol 22, 28 fok között volt.

Ma 12 órakor Budapesten a hőmérséklet 19 fok, a tengerszintre átszámitott légnyomás 760 mm, gyengén emelkedik.

Várható időjárás kedd estig:
Felhőátvonulások, szórványosan kialakuló záporral, zivatarral.
Megélénkülő, időnként megerősödő nyugati, északnyugati szél.
Várható legalacsonyabb éjszakai hőmérséklet: nyugaton 9, 12,
keleten 13, 16 fok között,
legmagasabb nappali hőmérséklet kedden: a Dunántúlon 20,
máshol 25 fok körül.

Bartha Péterné s.k.

TÁVOLABBI KILÁTÁSOK PÉNTEK REGGELIG:
Változékony idő, záporokkal, zivatarokkal.
Legalacsonyabb hajnali hőmérsékletek 7, 13 fok között.
Legmagasabb nappali hőmérsékletek 18, 24 fok között.
Jelentős mennyiségü /legalább 5 mm/ csapadék az ország területének 80 százalékán várható.

TÁVELŐREJELZŐ OSZTÁLY

A hőmérséklet napi középértéke és eltérése a 100 évi átlagtól /Budapesten/:
1973. V. 6.: 24,1 C° +9,4 C°

1871 óta ezen a napon Budapesten előfordult:
legmagasabb hőmérséklet 30,5 C° /1973/,
legalacsonyabb hőmérséklet 1,8 C° /1886/.

73.0370.

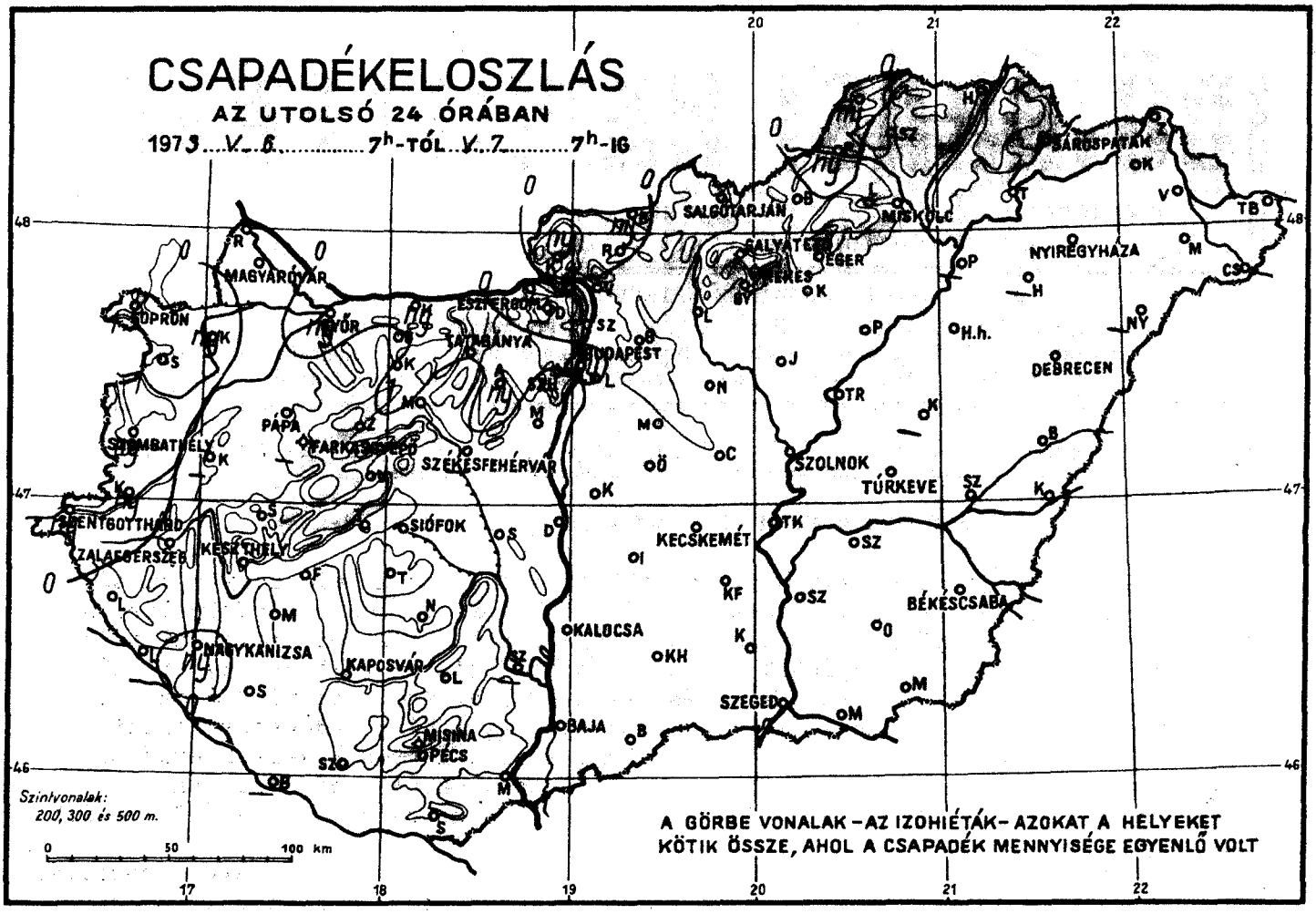
CSAPADÉKELOSZLÁS
AZ UTOLSÓ 24 ÓRÁBAN
1973. V. 6. 7h-TÓL V. 7. 7h-IG
SOPRON
MAGYARÓVÁR
GYŐR
ESZTERGOM
TATABÁNYA
BUDAPEST
SALGÓTARJÁN
MISKOLC
NYÍREGYHÁZA
DEBRECEN
SZOLNOK
TÚRKEVE
PÁPA
SZÉKESFEHÉRVÁR
SZOMBATHELY
SZENTGOTTHÁRD
SIÓFOK
KESZTHELY
ZALAEGERSZEG
KECSKEMÉT
BÉKÉSCSABA
KALOCSA
NAGYKANIZSA
KAPOSVÁR
SZEGED
BAJA
PÉCS
MISINA
Szintvonalak:
200, 300 és 500 m.
0 50 100 km
A GÖRBE VONALAK – AZ IZOHIÉTÁK – AZOKAT A HELYEKET
KÖTIK ÖSSZE, AHOL A CSAPADÉK MENNYISÉGE EGYENLŐ VOLT

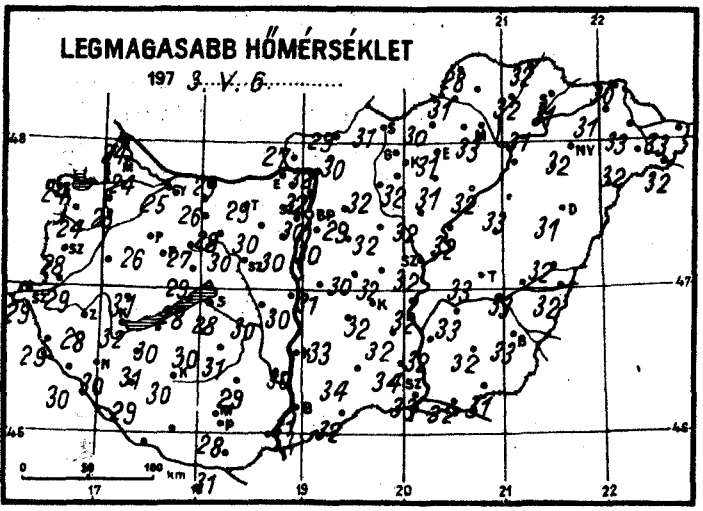
LEGMAGASABB HŐMÉRSÉKLET
1973. V. 6.

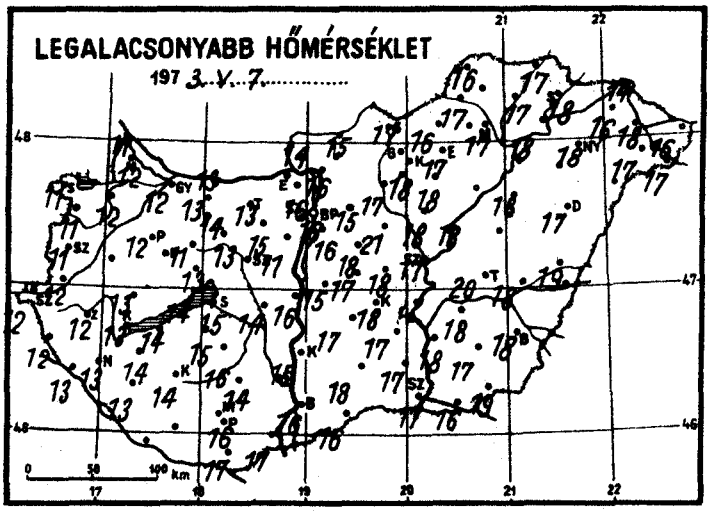
LEGALACSONYABB HŐMÉRSÉKLET
1973. V. 7.

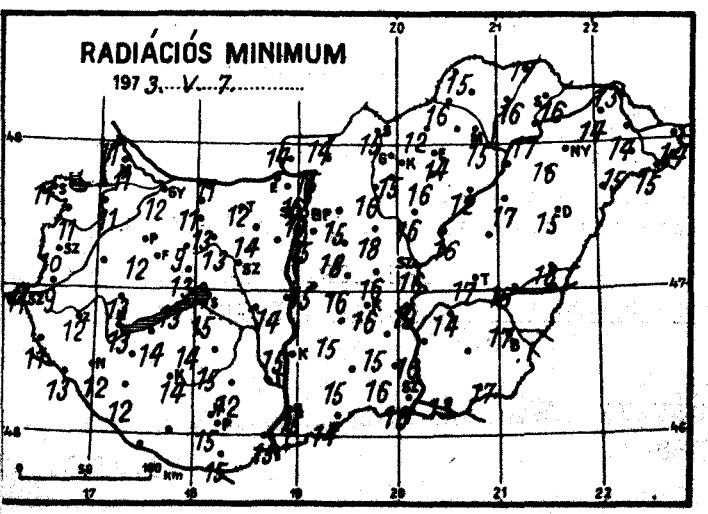
RADIÁCIÓS MINIMUM
1973. V. 7.

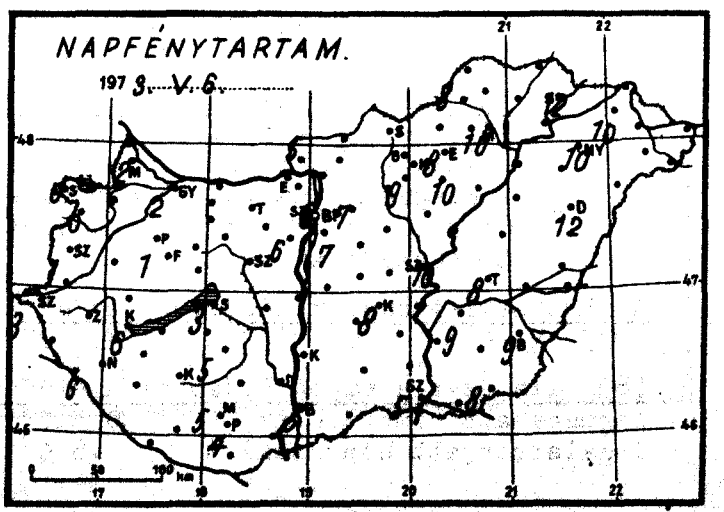
NAPFÉNYTARTAM.
1973. V. 6.

1973. május hó,
7. nap hétfő

	Az utolsó 24 óra adatai						24 órai csapadék mm		
	Csapadék (mm)		Hőmérsékleti szélsőségek tegnapi nappali max.	Hőmérsékleti szélsőségek éjszakai min.	Hőmérsékleti szélsőségek min. 5 cm-en	Napsütés (óra) tegnap			
Mosonmagyaróvár	.		24	12	11	2	Rajka	.	
12822 Győr	ny		25	12	12	2	Kapuvár	ny	
825 Pápa	.		26	12	12	1	Bábolna	.	
805 Sopron	1		24	11	11	0	Komárom	ny	
812 Szombathely	ny		28	11	10	1	Káld	–	
910 Szentgotthárd	ny		29	12	11	3	Sopronhorp.	1	
915 Zalaegerszeg	.		28	12	12		Körmend	ny	
Lenti	.		29	12	11		Letenye	.	
925 Nagykanizsa	ny		30	13	12	6	Sümeg	.	
920 Keszthely	.		32	13	13	6	Zirc	.	
Tihany	.		28	14	13		Kisbér	1	
935 Siófok	.		28	15	15	3	Mór	.	
942 Pécs	.		28	16	15	4	Alcsút	ny	
Misinatető (534 m)	.		28	15	15	5	Esztergom	–	
Siklós	.		31	17	15		Dobogókő	–	
Farkasgyepű (400 m)	–		–	–	–		Fonyód	.	
Veszprém	.		29	13	13		Tab	.	
Tatabánya	.		29	13	12		N.[illegible]gp.	.	
843 Budapest (Lőrinc)	.		30	16	15	7	Lengyel	.	
840 Budapest OMI	ny		30	16	16	6	Nagykónyi	.	
Budapest (Szabadságh., 474 m)	–		–	–	–		Marcali	.	
Martonvásár	.		30	11	8	6	Somogyszob	.	
Székesfehérvár	–		–	–	–		Kaposvár	.	
Dunaújváros	.		30	16	14		Hősök sztgy.	–	
Szekszárd	–		–	–	–		Szigetvár	–	
Mohács	.		26	17	15		Bácsalmás	.	
960 Baja	.		31	16	15	5	Kiskunhalas	.	
Kalocsa	.		30	15	15		Izsák	.	
Cegléd	.		32	18	16		Kunsztmiklós	.	
860 Szolnok	.		32	17	16	10	Örkény	.	
970 Kecskemét	.		32	18	16	8	Nagykáta	.	
Kiskunfélegyháza	.		32	17	15		Jászapáti	.	
982 Szeged	.		33	17	16	5	Tiszakécske	.	
Mezőhegyes	.		31	19	17	8	Monor	.	
Orosháza	.		32	17	14	8	Kistelek	.	
992 Békéscsaba	.		33	18	17	9	Makó	.	
Túrkeve	.		33	20	17	8	Szentes	.	
Berettyóújfalu	.		32	19	18		Szarvas	.	
882 Debrecen	.		31	17	15	12	Szeghalom	.	
892 Nyíregyháza	.		32	18	16	10	Körösszakál	.	
Kisvárda	.		31	16	14	10	Tiszaroff	.	
Mátészalka	.		32	17	15		Poroszló	.	
Tiszabecs	.		33	16	14		Karcag	–	
Vác	.		32	16	15		Hortobágy	.	
Gödöllő	.		29	15	15	7	Polgár	–	
Lőrinci	.		32	17	16		Hajdúdorog	–	
Gyöngyös	.		32	18	15	9	Nyírlugos	–	
Balassagyarmat	ny	▽	29	15	14		Fábiánsebestyén	.	
755 Salgótarján	.		31	17	15		Vásárosnamény	.	
Galyatető (932 m)	–		25	16			Záhony	.	
851 Kékestető (1000 m)	.		24	16	15	8	Vámosmikola	ny	
Kompolt	.		31	18	16	10	Romhány	.	
Eger	.		31	17	14	10	Borsodnádasd	.	
Putnok	ny		31	17	16		Jósvafő	ny	
Lillafüred	.		30	16	15		Szendrőlád	–	
772 Miskolc	.		33	17	15	10	Hidasnémeti	.	
Füged	.		32	17	16		Tokaj	.	
Sárospatak	.		31	18	16	12	Szentendre	.	

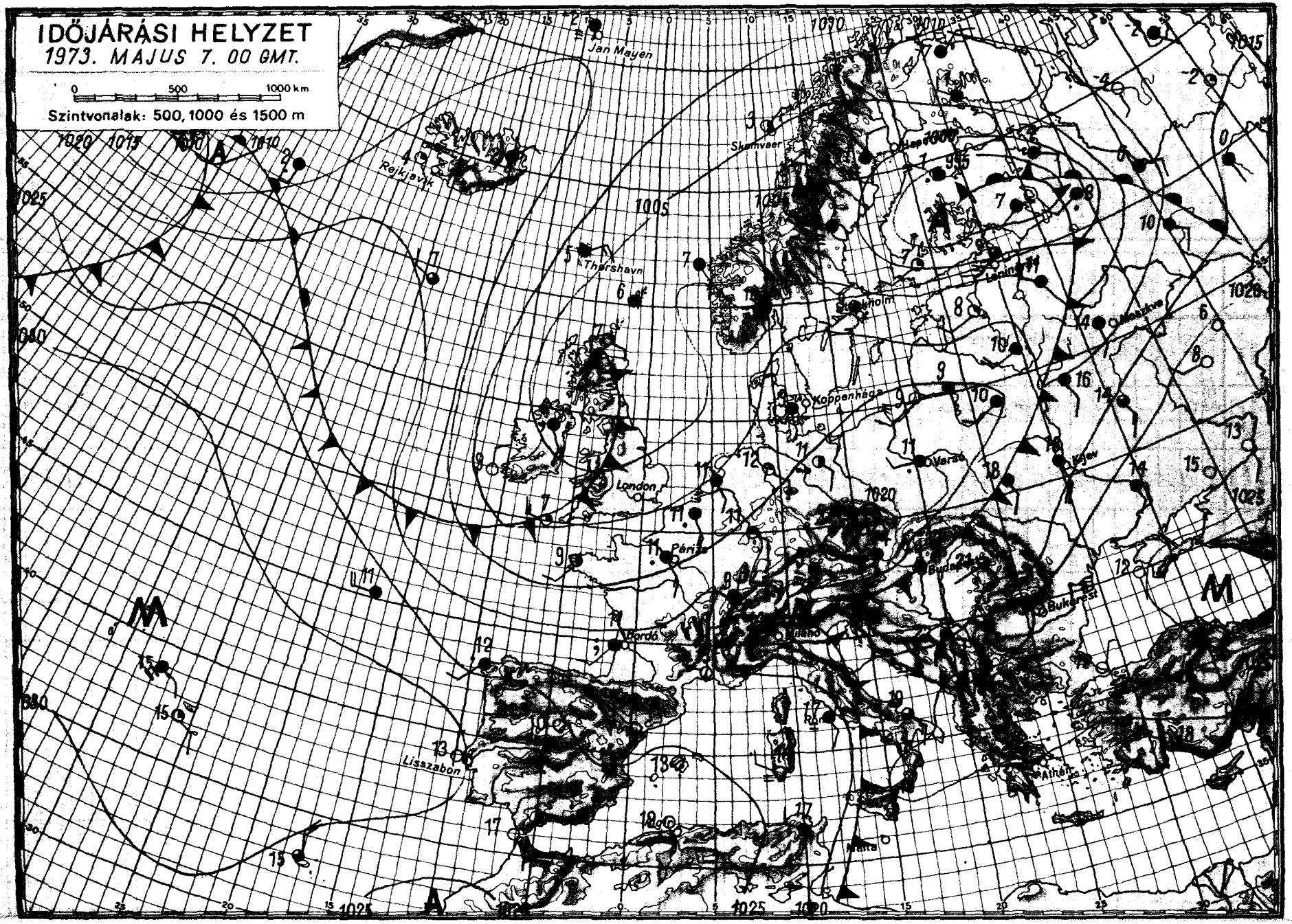
IDŐJÁRÁSI HELYZET
1973. MAJUS 7. 00 GMT.
0 500 1000 km
Szintvonalak: 500, 1000 és 1500 m
Jan Mayen
Rejkjavik
Thorshavn
Skemvaer
Stockholm
Koppenhága
London
Párizs
Bordó
Lisszabon
Varsó
Kijev
Budapest
Bukarest
Athén
Malta
Moszkva
Leningrad
A
M

IDŐJÁRÁSI NAPIJELENTÉS

ЕЖЕДНЕВНЫЙ МЕТЕОРОЛОГИЧЕСКИЙ БЮЛЛЕТЕНЬ • DAILY WEATHER REPORT
BULLETIN QUOTIDIEN DE TEMPS • TÄGLICHER WETTERBERICHT

KIADJA: ORSZÁGOS METEOROLÓGIAI SZOLGÁLAT
Készíti: Központi Előrejelző Intézet Előrejelző Osztálya — Megrendelhető: Budapest, II., Kitaibel Pál u. 1.
Telefon: 353-500, Előrejelző Osztály: 150-410 — Megjelenik naponként — Évi előfizetési díja: 720,— Ft
Kiadásért felel: az OMSZ elnöke — Szerkesztésért felel: a KEI igazgatója

86. évfolyam 128. szám + Budapest + 1973. május 8. kedd

1924

Az időjárási helyzet ma reggel és a várható időjárás:

Az Atlanti-óceán északi térségéből több hullámban hidegebb levegő áramlik Nyugat-Európán át Közép-Európa fölé. A hidegebb levegő egyik erősebb hulláma ma reggel Franciaországban, a két német államban és a Cseh-medencében sokfelé esőt, helyenként erős szelet okozott. A Szovjetunió európai területének északi vidékére sarkvidéki eredetü hideg levegő érkezik, szórványos zápor-ok, hózáporok és jelentős lehülés kiséretében. A szokatlanul meleg levegő a Balkán-félsziget déli részére és a Fekete-tenger környékére helyeződött át.

Hazánkban hétfőn változóan felhős idő volt. Az északnyugati megyékben 3, 7, máshol 8, 12 órán át sütött a nap. Egy-két helyen fordult elő jelentéktelen mennyiségü eső. A hőmérséklet csúcsértéke a hüvös levegő hatására a nyugati, északnyugati megyékben csak 18, 22 fok között volt, máshol általában 23, 27, sőt a Tiszántúl északkeleti részén 28, 32 fok között alakult. Kedd hajnalra a nyugati határvidéken 5, 6, máshol 7, 12 fokig hült le a levegő. Ma délelőtt az északnyugati megyékben erősen, az ország többi részén gyengén volt felhős az ég. Esőt sehonnan sem jelentettek. A hőmérséklet 11 órakor az ország területén általában 20, 25, Sopron, Győr és Pápa térségében 13, 19 fok között váltakozott.

Ma 12 órakor Budapesten a hőmérséklet 23 fok, a tengerszintre átszámitott légnyomás 760 mm, mérsékelten süllyed.

Várható időjárás szerda estig:

Nyugat felől növekvő felhőzet, kedden elsősorban a Dunántúlon, szerdán az ország más részein is többfelé eső, néhány helyen zivatar. Mérsékelt, időnként megélénkülő déli, délnyugati, majd északnyugatira forduló és helyenként megerősödő szél.
Várható legalacsonyabb éjszakai hőmérséklet: 8, 13,
legmagasabb nappali hőmérséklet szerdán: a borultabb, esős helyeken 16, 19, máshol 20, 24 fok között.

Vadkerti Ferenc s.k.

A hőmérséklet napi középértéke és eltérése a 100 évi átlagtól /Budapesten/:

1973. V. 7.:	18,3 C°	+3,1 C°

1871 óta ezen a napon Budapesten előfordult:

legmagasabb hőmérséklet	29,1 C° /1923/,
legalacsonyabb hőmérséklet	-0,5 C° /1893/.

73.0372.

CSAPADÉKELOSZLÁS

AZ UTOLSÓ 24 ÓRÁBAN

197 3. V. 7. 7h-TÓL V. 8. 7h-IG

Szintvonalak:
200, 300 és 500 m.

0 50 100 km

A GÖRBE VONALAK – AZ IZOHIÉTÁK – AZOKAT A HELYEKET KÖTIK ÖSSZE, AHOL A CSAPADÉK MENNYISÉGE EGYENLŐ VOLT

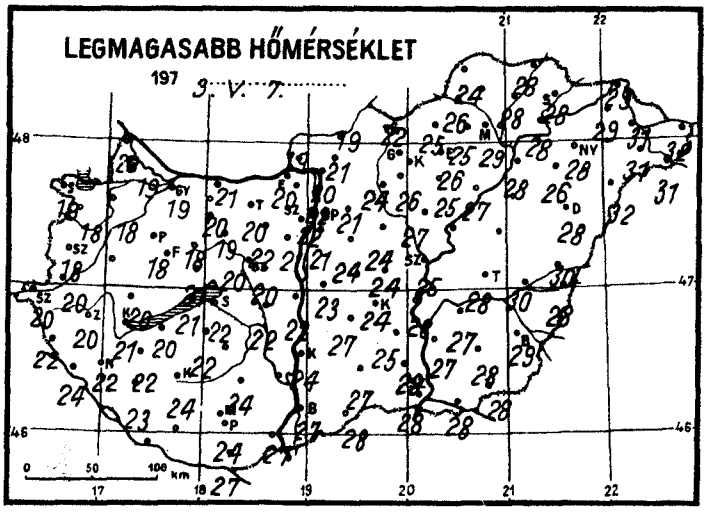

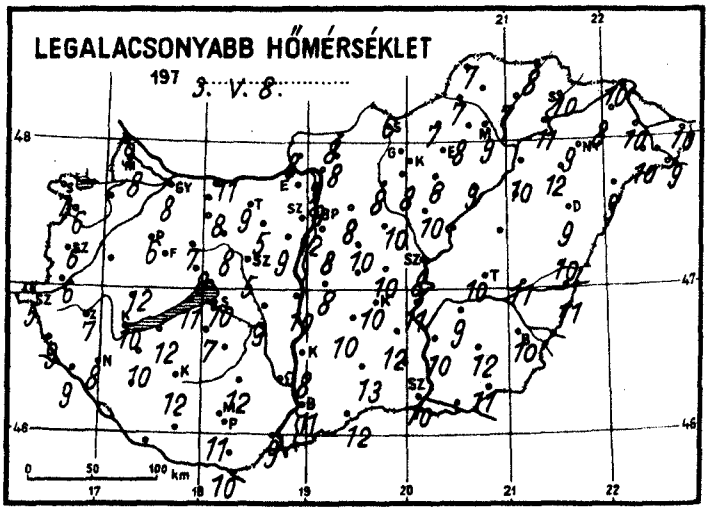

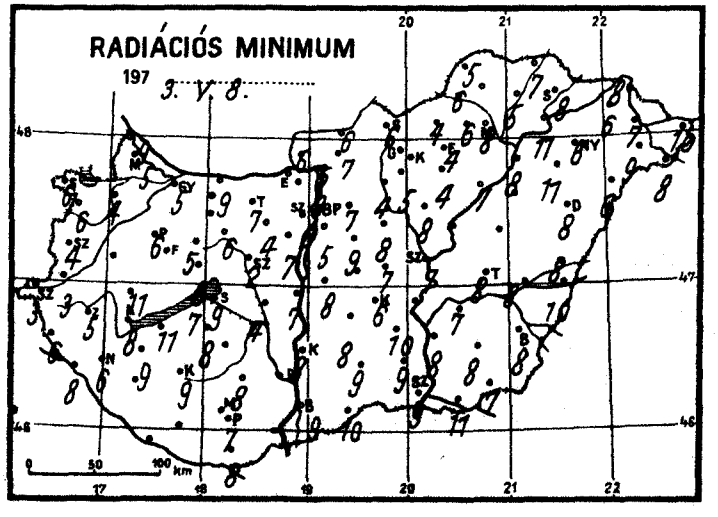

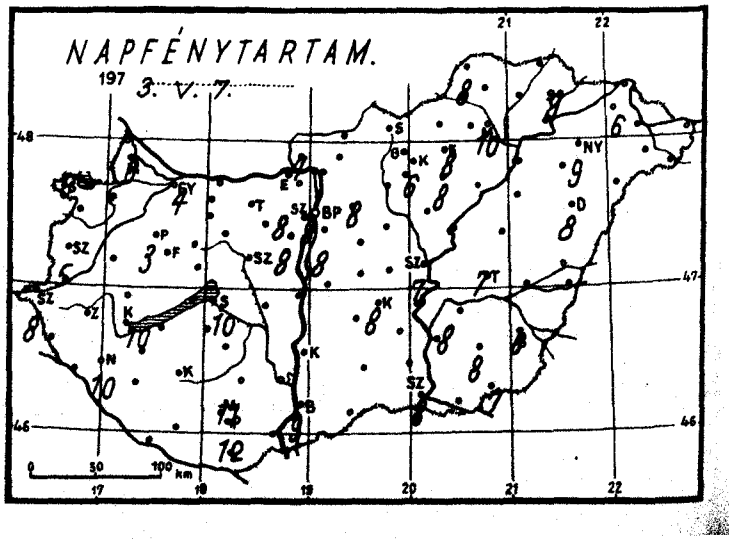

1973. május ... hó,
8. ... nap kedd ...

		Az utolsó 24 óra adatai					24 órai csapadék mm		
		Csapadék (mm)		Hőmérsékleti szélsőségek: tegnapi nappali max.	éjszakai min.	min. 5 cm-en	Napsütés (óra) tegnap			
	Mosonmagyaróvár	.		19	8	5	6	Rajka	.	
12822	Győr	ny		19	8	5	4	Kapuvár	.	
825	Pápa	.		18	6	6	3	Bábolna	.	
805	Sopron	ny		19	7	6	6	Komárom	.	⌒
812	Szombathely	.		18	6	4	5	Káld	–	
910	Szentgotthárd	.		20	5	3	8	Sopronhorp.	.	⌒
915	Zalaegerszeg	.		20	7	5		Körmend	.	
	Lenti	.		22	9	6		Letenye	.	
925	Nagykanizsa	.		22	8	6	10	Sümeg	.	
920	Keszthely	.		21	10	8	10	Ziro	.	
	Tihany	.	⌒	21	11	7		Kisbér	.	⌒
935	Siófok	.		22	10	9	10	Mór	.	⌒
942	Pécs	.		24	11	7	12	Alcsút	.	⌒
	Misinatető (534 m)	.		23	13	8	11	Esztergom	.	⌒
	Siklós	.	⌒	27	10	8		Dobogókő	.	
	Farkasgyepű (400 m)	.	⌒	18	11	10		Fonyód	.	
	Veszprém	.		21	8	8		Tab	.	
	Tatabánya	.		20	9	7		Sárbogárd	.	
843	Budapest (Lőrinc)	.		21	8	5	8	Lengyel	.	
840	Budapest OMI	.		22	12	8	9	Nagykónyi	–	
	Budapest (Szabadságh.,474 m)	.	⌒	18	9	5	8	Marcali	.	
	Martonvásár	.		21	9	7	8	Somogyszob	.	
	Székesfehérvár	.	⌒	20	5	2		Kaposvár	.	
	Dunaújváros	.		22	10	7		Baros	–	
	Szekszárd	–		–	–	–		Szigetvár	.	
	Mohács	.		27	9	–		Bácsalmás	.	
960	Baja	.		27	11	9	9	Kiskunhalas	.	
	Kalocsa	.		24	8	8		Izsák	.	
	Ceglédi	.		24	10	7		Kunsztmiklós	.	
860	Szolnok	.		25	8	7	7	Örkény	–	
970	Kecskemét	.		24	10	6	8	Nagykáta	.	
	Kiskunfélegyháza	.		25	12	10		Jászapáti	.	⌒
982	Szeged	.		28	10	9	8	Tiszakécske	.	
	Mezőhegyes	.	⌒	28	11	7	7	Monor	.	
	Orosháza	.		28	12	8	8	Kistelek	.	
992	Békéscsaba	.		29	10	8	6	Makó	.	
	Túrkeve	.		28	10	8	7	Szentes	.	
	Berettyóújfalu	.	⌒	30	10	8		Szarvas	.	
880	Debrecen	.		28	9	8	8	Szeghalom	.	
892	Nyíregyháza	.		28	9	6	9	Körösszakál	.	⌒
	Kisvárda	.		29	8	6	6	Tiszaroff	.	
	Mátészalka	.		31	10	9		Poroszló	–	
	Tiszabecs	.		32	10	10		Karcag	.	⌒
	Vác	.	⌒	20	7	5		Hortobágy	–	
	Gödöllő	.		21	8	7	8	Polgár	–	
	Lőrinci	ny		24	8	4		Hajdúdorog	.	
	Gyöngyös	.		26	8	5	8	Nyírlugos	.	
	Balassagyarmat	.	⌒	19	8	6		Csenger	.	⌒
755	Salgótarján	.		22	6	6		Vásárosnamény	.	
	Galyatető (932 m)	.		24	10	0		Záhony	.	
851	Kékestető (1000 m)	.		20	9	8	8	Kisvárda	.	
	Kompolt	.		25	8	4	8	Romhány	.	
	Eger	.		26	9	4	8	Borsodnádasd	.	
	Putnok	.		26	7	6		Jósvafő	.	
	Lillafüred	.		25	8	6		Szendrőlád	–	
772	Miskolc	.		29	9	8	10	Hidasnémeti	.	
	Fügöd	.	⌒	28	7	5		Tokaj	.	
	Sárospatak	.		28	10	8	9	Szentendre	.	

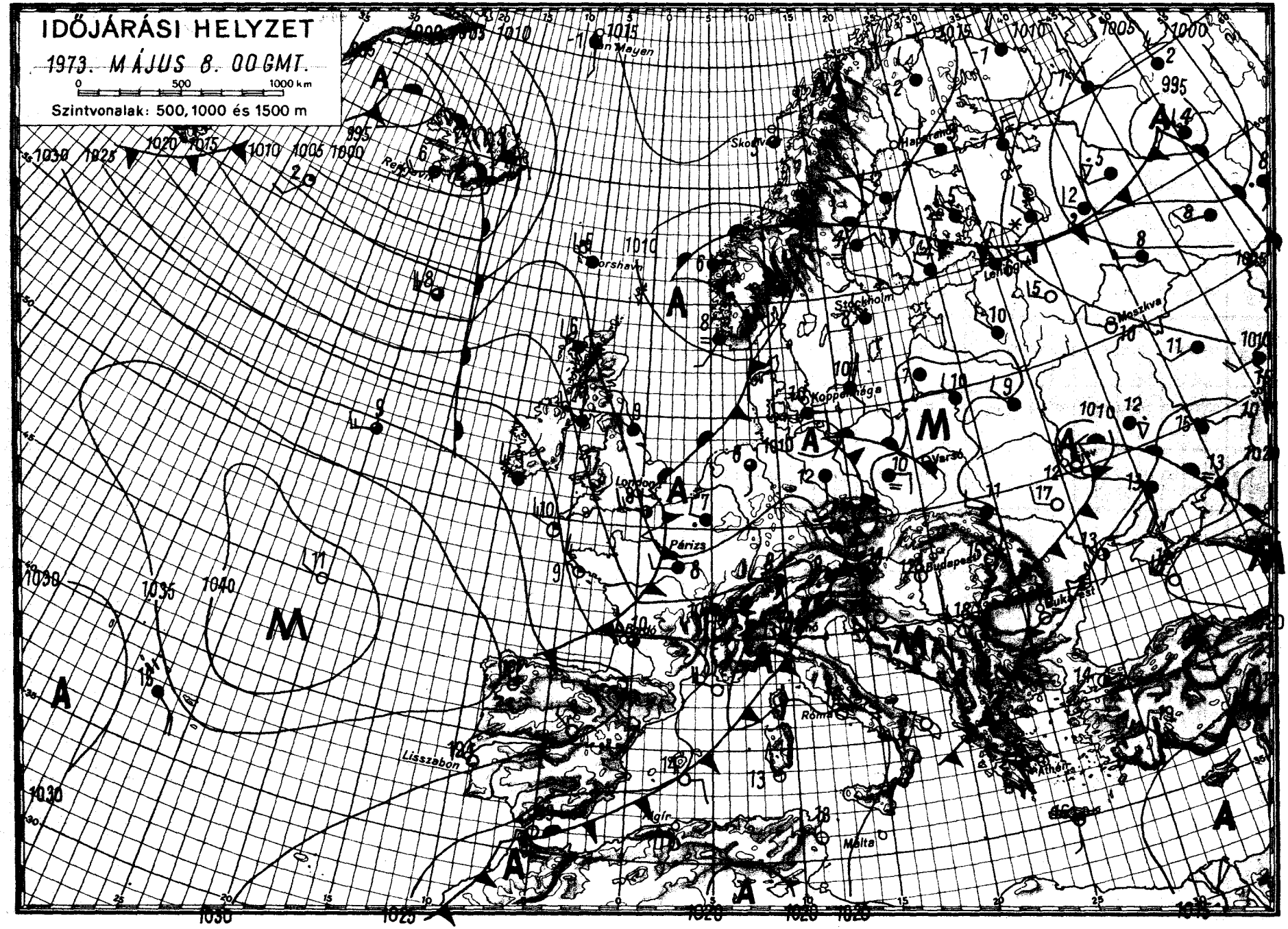

OFFSET-KYÖMDA BUDAPEST

IDŐJÁRÁSI NAPIJELENTÉS

ЕЖЕДНЕВНЫЙ МЕТЕОРОЛОГИЧЕСКИЙ БЮЛЛЕТЕНЬ • DAILY WEATHER REPORT
BULLETIN QUOTIDIEN DE TEMPS • TÄGLICHER WETTERBERICHT

KIADJA: ORSZÁGOS METEOROLÓGIAI SZOLGÁLAT
Készíti: Központi Előrejelző Intézet Előrejelző Osztálya — Megrendelhető: Budapest, II., Kitaibel Pál u. 1.
Telefon: 353-500, Előrejelző Osztály: 150-410 — Megjelenik naponként — Évi előfizetési díja: 720,— Ft
Kiadásért felel: az OMSZ elnöke — Szerkesztésért felel: a KEI igazgatója

86. évfolyam 129. szám + Budapest + 1973. május 9. szerda

1024

Az időjárási helyzet ma reggel és a várható időjárás:

A hüvös levegő Nyugat- és Közép-Európa elárasztása után ma reggel Olaszországban, a Balkán-félszigeten, valamint a Keleti-Kárpátok vidékén okozott szórványos esőket, záporokat és jelentős lehülést. A Szovjetunió európai területének északi és középső részére folytatódik a sarkvidéki eredetü hideg levegő áramlása néhány helyen eső, havazás és erős szél kiséretében. A legmagasabb nappali hőmérséklet kedden Európa nagy részén 2, 6 fokkal volt alacsonyabb, csupán a Kárpát-medence keleti felén és a Balkán-félszigeten volt 4, 10 fokkal magasabb az elmúlt 10 év átlagánál.

Hazánkban kedden a délelőtti órákban a Dunántúl északnyugati részére megkezdődött a hüvös levegő beáramlása. A felhőzet megnövekedett és a kora délutáni óráktól kezdve előbb a Dunántúl nyugati, délnyugati részén, később a déli megyékben és a Tiszántúlon többfelé keletkezett zápor, helyenként zivatar. A lehullott csapadék mennyisége csapadéknyom és 6 mm között váltakozott. A hőmérséklet csúcsértéke az erősen felhős északnyugati megyékben csak 15, 21, máshol 22, 29 fok között alakult. Szerda hajnalra a nyugati és az északi határvidéken 2, 6, máshol 6, 12 fokig hült le a levegő. Ma délelőtt változóan felhős volt az ég. Szegedről és Békéscsabáról jelentettek futó esőt. A hőmérséklet 11 órakor az ország területén 14, 18 fok között váltakozott.

Ma 12 órakor Budapesten a hőmérséklet 16 fok, a tengerszintre átszámitott légnyomás 763 mm, alig változik.

Várható időjárás csütörtök estig:

Változóan felhős idő, szórványosan előforduló futó eső, egy-két helyen zivatar.
Időnként élénk, néhány helyen erős északnyugati, északi szél.
Az évszakhoz képest hüvös idő.
Várható legalacsonyabb éjszakai hőmérséklet: 3, 8,
legmagasabb nappali hőmérséklet csütörtökön: 16, 21 fok között.

Vadkerti Ferenc s.k.

A hőmérséklet napi középértéke és eltérése a 100 évi átlagtól /Budapesten/:

1973. V. 8.:	17,9 C°	+2,5 C°

1871 óta ezen a napon Budapesten előfordult:

legmagasabb hőmérséklet	31,1 C° /1923/,
legalacsonyabb hőmérséklet	2,1 C° /1917/.

73.0378.

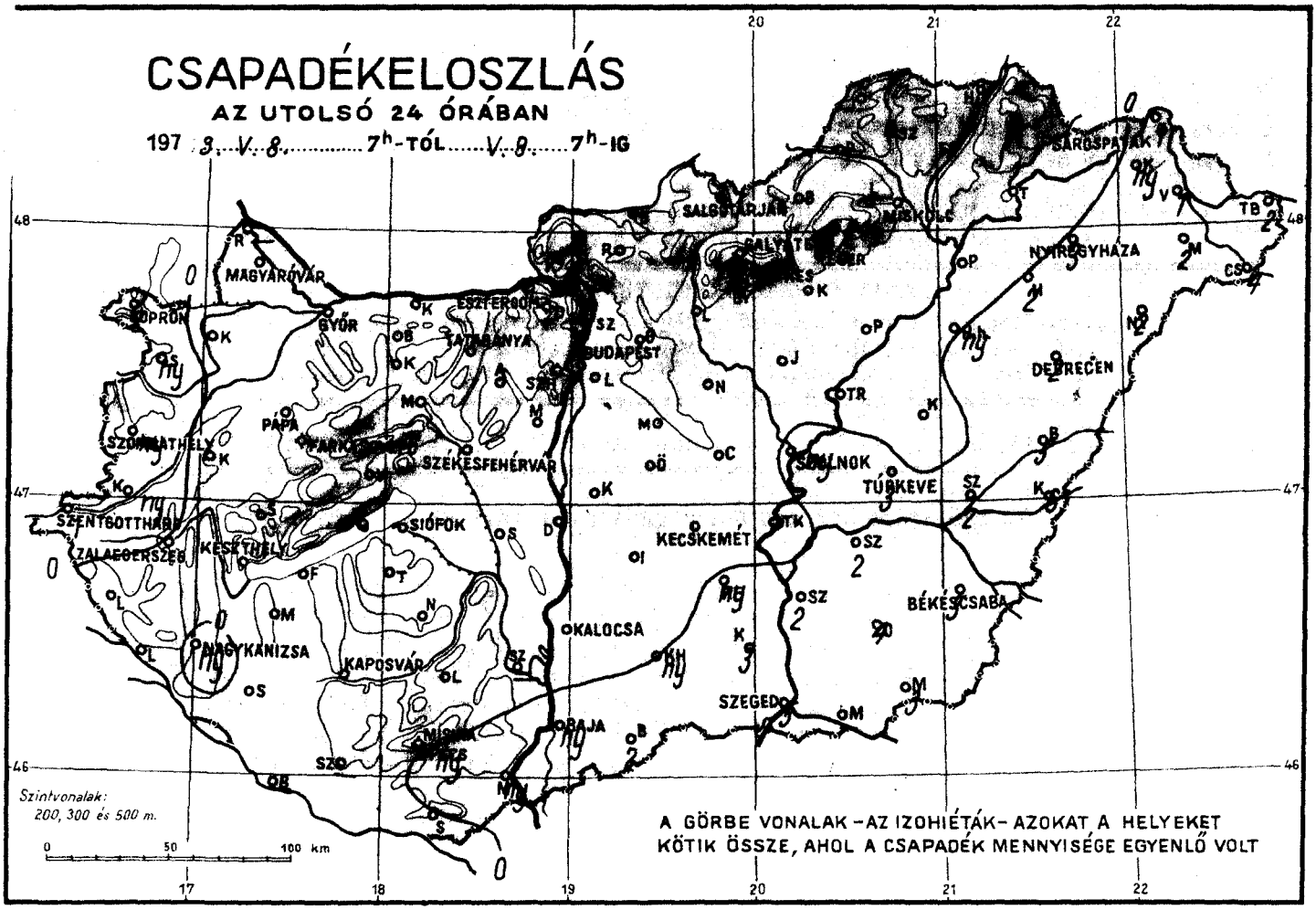
CSAPADÉKELOSZLÁS
AZ UTOLSÓ 24 ÓRÁBAN
197 3. V. 8. 7h-TÓL V. 8. 7h-IG
MAGYARÓVÁR
SOPRON
GYŐR
ESZTERGOM
TATABÁNYA
BUDAPEST
SALGÓTARJÁN
MISKOLC
SÁROSPATAK
NYÍREGYHÁZA
DEBRECEN
PÁPA
SZOMBATHELY
SZÉKESFEHÉRVÁR
SZOLNOK
TÚRKEVE
SZENTGOTTHÁRD
ZALAEGERSZEG
KESZTHELY
SIÓFOK
KECSKEMÉT
BÉKÉSCSABA
OKALOCSA
MAGYKANIZSA
KAPOSVÁR
SZEGED
BAJA
Szintvonalak:
200, 300 és 500 m.
0 50 100 km
A GÖRBE VONALAK – AZ IZOHIÉTÁK – AZOKAT A HELYEKET
KÖTIK ÖSSZE, AHOL A CSAPADÉK MENNYISÉGE EGYENLŐ VOLT

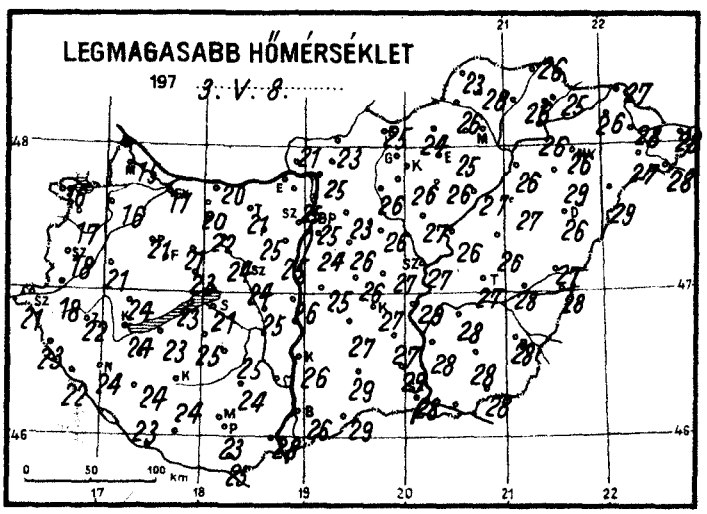
LEGMAGASABB HŐMÉRSÉKLET
197 3. V. 8.

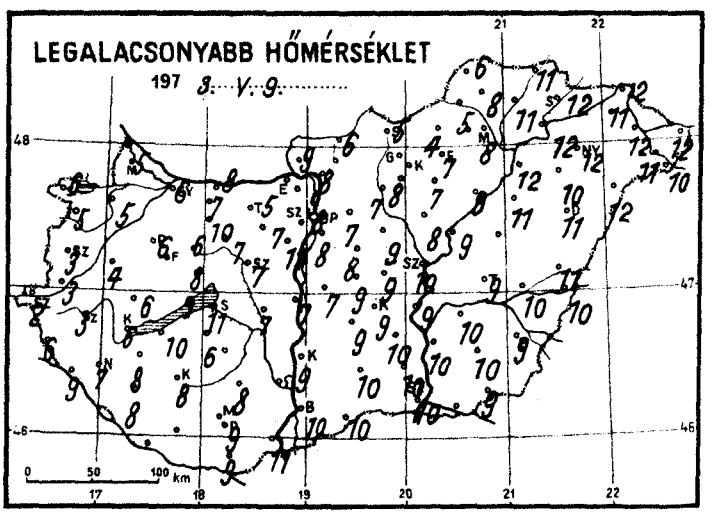
LEGALACSONYABB HŐMÉRSÉKLET
197 3. V. 9.

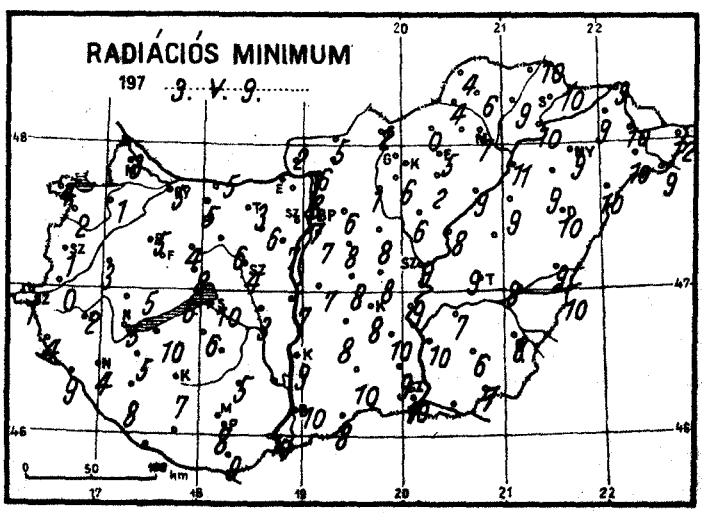
RADIÁCIÓS MINIMUM
197 3. V. 9.

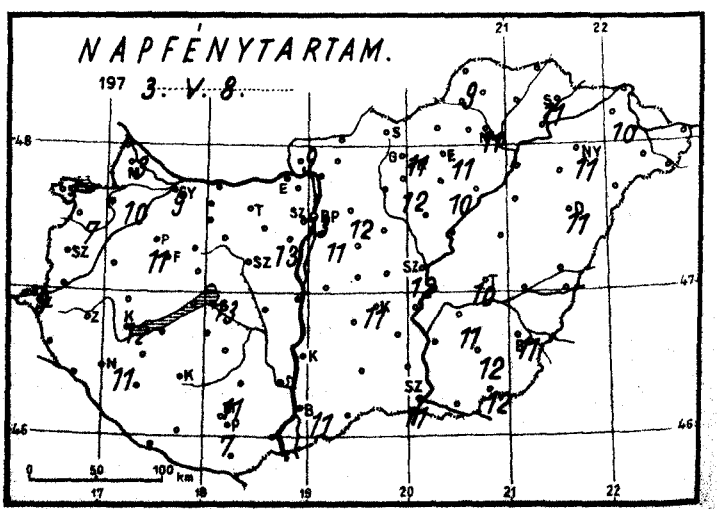
NAPFÉNYTARTAM.
197 3. V. 8.

1973. május hó, 9. nap szerda

	Az utolsó 24 óra adatai					
	Csapadék (mm)		Hőmérsékleti szélsőségek			Napsütés (óra) tegnap
			tegnapi nappali max.	éjszakai min.	min. 5 cm-en	
Mosonmagyaróvár	•		15	5	3	3
12822 Győr	•		17	6	5	9
825 Pápa	•		21	6	5	11
805 Sopron	2	▽	16	6	4	3
812 Szombathely	ny	▽	18	3	1	8
910 Szentgotthárd	1	▽	21	2	1	9
915 Zalaegerszeg	•		22	3	2	
Lenti	•		23	6	4	
925 Nagykanizsa	ny	▽	24	7	4	11
920 Keszthely	•		24	6	5	12
Tihany	•	⌒	23	9	6	
935 Siófok	•		21	11	10	13
942 Pécs	ny	▽	23	9	8	7
Mísinatető (534 m)	•		23	6	6	11
Siklós	•		25	9	9	
Farkasgyepű (400 m)	•	⌒	21	6	6	
Veszprém	•		23	8	8	
Tatabánya	•		21	5	3	
843 Budapest (Lőrinc)	•		24	8	7	11
840 Budapest OMI	•		25	8	7	13
Budapest (Szabadságh., 474 m)	•		22	6	4	13
Martonvásár	•		25	11	7	13
Székesfehérvár	•		24	7	4	
Dunaújváros	•		26	7	7	
Szekszárd	–		–	–	–	
Mohács	ny	▽	28	11	10	
960 Baja	ny	▽	26	10	10	11
Kalocsa	•		26	9	9	
Ceglédd	•		27	9	8	
860 Szolnok	ny		27	10	9	12
970 Kecskemét	•		27	9	8	11
Kiskunfélegyháza	ny		27	10	10	
982 Szeged	5	↖	28	10	10	11
Mezőhegyes	3	↖	28	9	7	12
Orosháza	4		28	10	6	12
990 Békéscsaba	3	↖	28	9	8	11
Túrkeve	3	↖	27	9	9	10
Berettyóújfalu	5	↖	27	11	9	
888 Debrecen	2	▽	26	11	10	11
892 Nyíregyháza	3	↖	26	12	9	11
Kisvárda	ny	↖	26	11	9	10
Mátészalka	2		27	11	10	
Tiszabecs	2		28	12	12	
Vác	•		25	8	6	
Gödöllő	•		23	7	6	12
Lőrinci	•		26	7	1	
Gyöngyös	•		26	8	6	12
Balassagyarmat	•		23	6	5	
755 Salgótarján	•		25	5	2	
Galyatető (932 m)	•		21	4	0	
851 Kékestető (1000 m)	•		17	5	3	11
Kompolt	•		26	7	2	10
Eger	•		25	7	5	11
Putnok	•		26	5	4	
Lillafüred	•		24	7	5	
772 Miskolc	•		26	8	7	11
Füged	•		26	11	9	
Sárospatak	•		25	12	10	11

24 órai csapadék mm		
Rajka	•	
Kapuvár	»	
Bábolna	•	
Komárom	•	
Káld	•	
Sopronhorp.	ny	▽
Körmend	ny	
Letenye	»	
Sümeg	»	
Zirc	»	
Kisbér	»	⌒
Mór	•	
Alcsút	»	
Esztergom		
Dobogókő	•	
Fonyód	•	
Tab	•	
Sárbogárd	•	
Lengyel	•	
Nagykónyi	•	
Marcali	»	
Somogyszob	»	
Kaposvár	»	
Baja		
Szigetvár		
Bácsalmás	2	▽
Kiskunhalas	ny	▽
Izsák	•	
Kunsztmiklós	•	
Örkény	»	
Nagykáta	»	
Jászapáti	•	
Tiszakécske	»	
Monor	•	
Kistelek	3	↖
Makó		
Szentes	2	
Szarvas	2	
Szeghalom	2	▽
Körösszakál	6	▽
Tiszaroff	•	
Poroszló	»	
Karcag	»	
Hortobágy	ny	
Polgár	»	
Hajdúdorog	2	
Nyírlugos	2	
Pányod	4	↖
Vásárosnamény	1	
Záhony	1	
Kántorjánosi	•	
Romhány	–	
Borsodnádasd	»	
Jósvafő	»	
Szendrőlád	•	
Hidasnémeti	•	
Tokaj	•	
Szentendre	»	

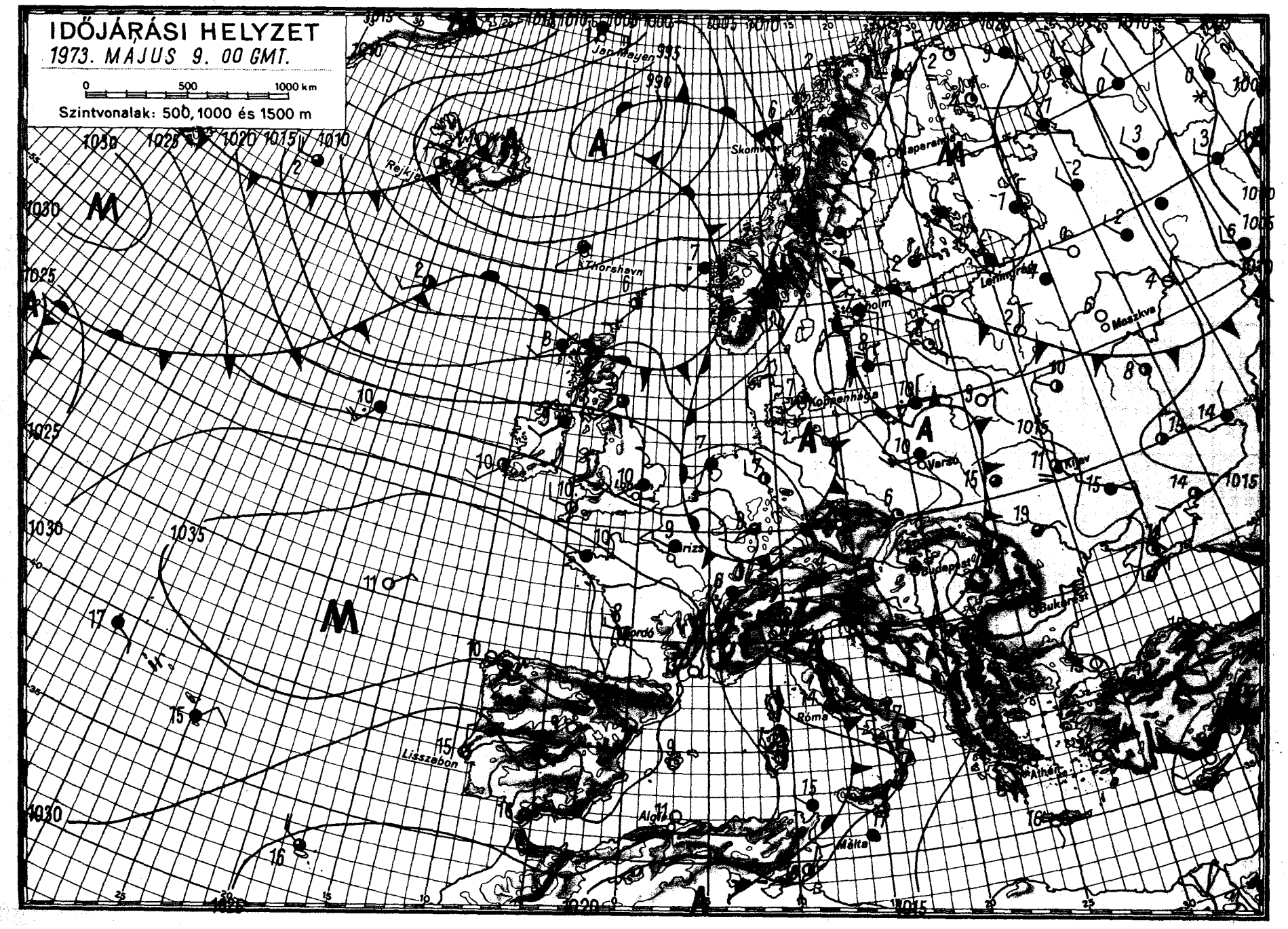

OFFSET-NYOMDA, BUDAPEST

IDŐJÁRÁSI NAPIJELENTÉS

ЕЖЕДНЕВНЫЙ МЕТЕОРОЛОГИЧЕСКИЙ БЮЛЛЕТЕНЬ • DAILY WEATHER REPORT
BULLETIN QUOTIDIEN DE TEMPS • TÄGLICHER WETTERBERICHT

KIADJA: ORSZÁGOS METEOROLÓGIAI SZOLGÁLAT
Készíti: Központi Előrejelző Intézet Előrejelző Osztálya — Megrendelhető: 1024 Budapest, II., Kitaibel Pál u. 1.
Telefon: 353-500, Előrejelző Osztály: 150-410 — Megjelenik naponként — Évi előfizetési díja: 720,— Ft
Kiadásért felel: az OMSZ elnöke — Szerkesztésért felel: a KEI igazgatója

86. évfolyam 130. szám + Budapest + 1973. május 10. csütörtök

Az időjárási helyzet ma reggel és a várható időjárás:

Európa nagy részén folytatódik a változékony, az évszakhoz képest hüvös idő. A középpontjával a Norvég-tenger térségében elhelyezkedő alacsony nyomású légköri képződmény hatására váltakozva enyhébb és hüvösebb léghullámok érkeznek a Brit szigeteken át Nyugat-Európa fölé. Vonulásukat többfelé eső és élénk szél kiséri. A hüvös és a meleg levegő találkozásánál: a Kárpát-medence keleti felén, a Balkán-félszigeten és a Szovjetunió európai területének déli részén sokfelé esik az eső, helyenként zivatar keletkezik. A Kárpát-medence időjárása a következő 36 óra folyamán is változékony marad.

Hazánkban szerdán a Dunántúl déli részén, a Duna-Tisza közének nagy részén, valamint a Tiszántúlon 1, 6, máshol 7, 14 órán át sütött a nap. A Dunántálon és a keleti országrészben többfelé esett az eső, záporeső, sőt Szendrőládon zivatar keletkezett. A lehullott csapadék mennyisége általában nem érte el az 5 mm-t, csupán Egerben mértek 6 mm-t. A hőmérséklet napközben 16, 21 fokig emelkedett. Csütörtök hajnalra az erősen felhős helyeken 8, 12, máshol 1, 7 fokig hült le a levegő. Ma délelőtt a nyugati megyékben gyengén, az ország többi részén erősen felhős, vagy borult volt az ég. Debrecen és Nyiregyháza környékén esett az eső. A hőmérséklet 11 órakor 12, 15 fok között váltakozott.

Ma 12 órakor Budapesten a hőmérséklet 15 fok, a tengerszintre átszámított légnyomás 761 mm, mérsékelten süllyed.

Várható időjárás péntek estig:
Változóan felhős idő, többfelé eső.
Az időnként élénk, helyenként erős északnyugati, északi szél csak lassan mérséklődik.
Várható legalacsonyabb éjszakai hőmérséklet: 5, 10,
legmagasabb nappali hőmérséklet pénteken: 15, 20 fok között.

Vadkerti Ferenc s.k.

TÁVOLABBI KILÁTÁSOK KEDD REGGELIG:
Túlnyomóan felhős idő, megismétlődő esőkkel. Időnként megerősödő nyugati szél.
Legalacsonyabb hajnali hőmérséklet 6, 12 fok között.
Legmagasabb nappali hőmérséklet 15, 20 fok között.
Jelentős mennyiségü /legalább 5 mm/ csapadék az ország területének 70 százalékán várható.

TÁVELŐREJELZŐ OSZTÁLY

A hőmérséklet napi középértéke és eltérése a 100 évi átlagtól /Budapesten/:

1973. V. 9.:	13,7 C°	-1,6 C°

1871 óta ezen a napon Budapesten előfordult:

legmagasabb hőmérséklet	29,8 C° /1907/,
legalacsonyabb hőmérséklet	2,0 C° /1941/.

73.0381.

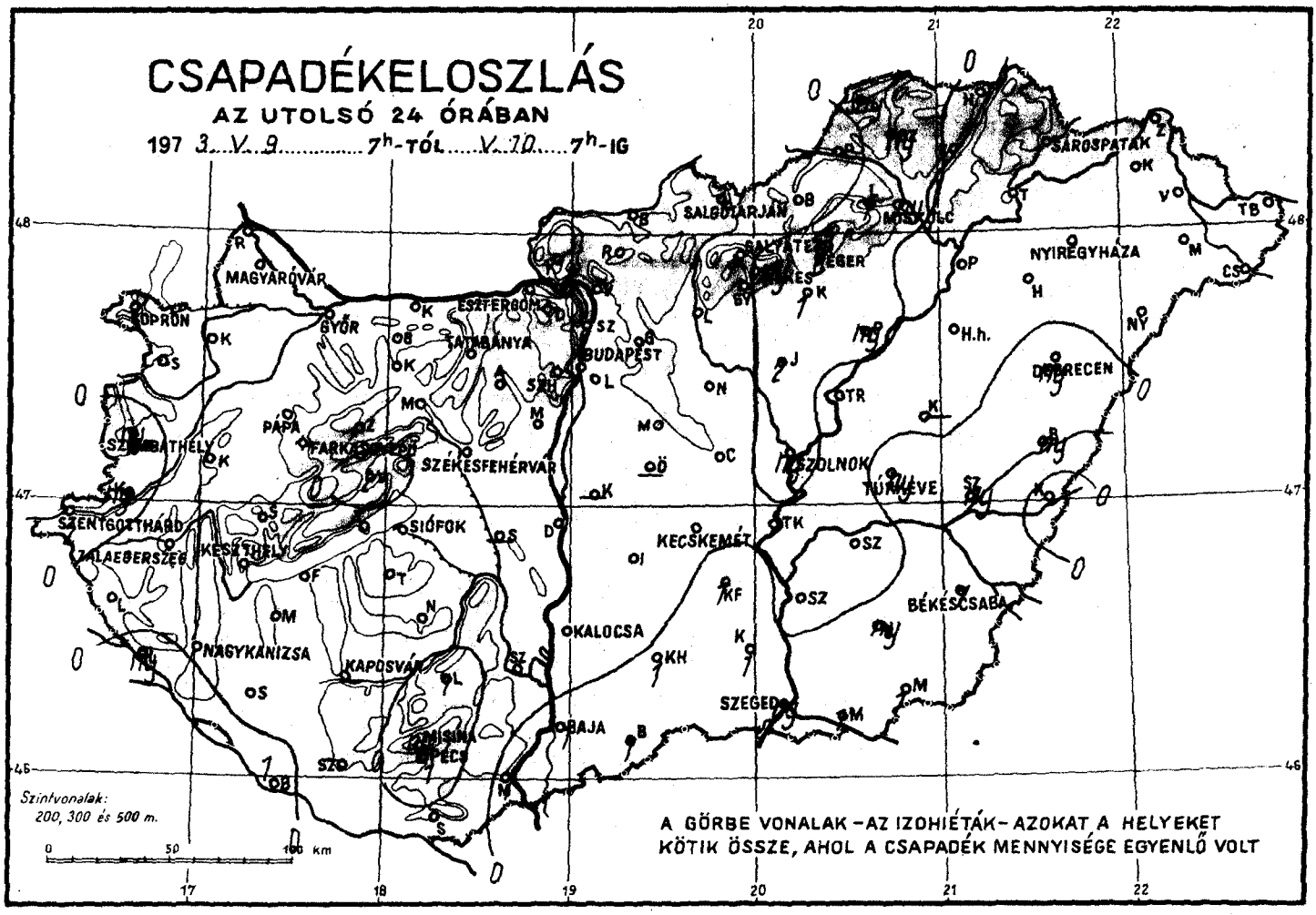
CSAPADÉKELOSZLÁS
AZ UTOLSÓ 24 ÓRÁBAN
197 3. V. 9. 7h-TÓL V. 10. 7h-IG
SOPRON
MAGYARÓVÁR
GYŐR
ESZTERGOM
SZOMBATHELY
PÁPA
TATABÁNYA
BUDAPEST
SZÉKESFEHÉRVÁR
SZENTGOTTHÁRD
SIÓFOK
KESZTHELY
NAGYKANIZSA
KAPOSVÁR
PÉCS
BAJA
KECSKEMÉT
SZEGED
OKALOCSA
BÉKÉSCSABA
SZOLNOK
TÚRKEVE
DEBRECEN
NYIREGYHÁZA
SÁROSPATAK
Szintvonalak:
200, 300 és 500 m.
A GÖRBE VONALAK – AZ IZOHIÉTÁK – AZOKAT A HELYEKET
KÖTIK ÖSSZE, AHOL A CSAPADÉK MENNYISÉGE EGYENLŐ VOLT

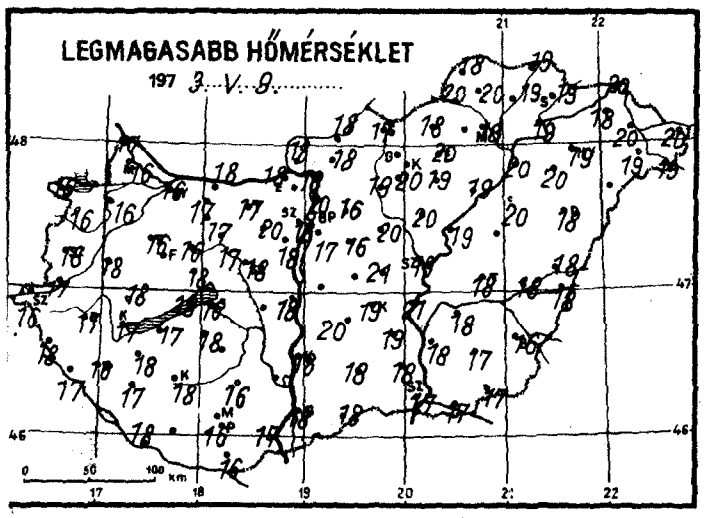
LEGMAGASABB HŐMÉRSÉKLET
197 3. V. 9.

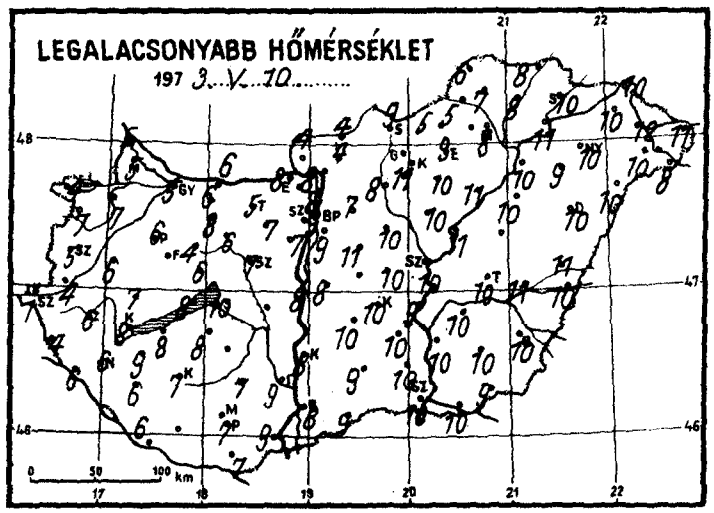
LEGALACSONYABB HŐMÉRSÉKLET
197 3. V. 10.

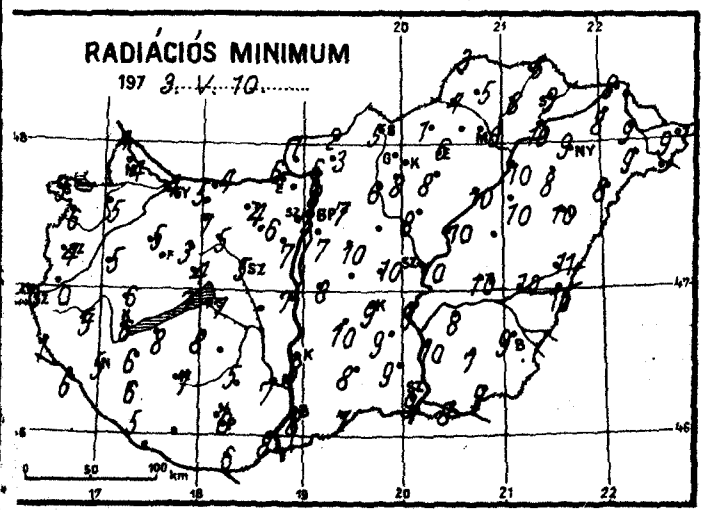
RADIÁCIÓS MINIMUM
197 3. V. 10.

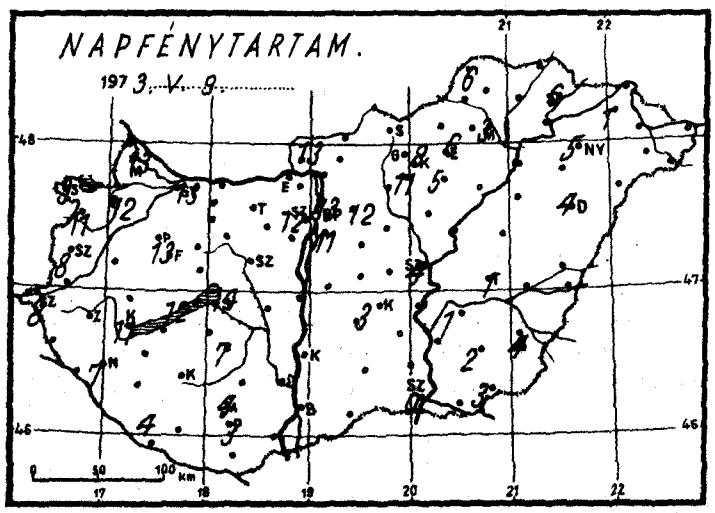
NAPFÉNYTARTAM.
197 3. V. 9.

1973. május hó,
10. nap csütörtök

	Az utolsó 24 óra adatai						24 órai csapadék mm		
		Csapadék (mm)		Hőmérsékleti szélsőségek			Napsütés (óra) tegnap			
				tegnapi nappali max.	éjszakai min.	min. 5 cm-en				
	Mosonmagyaróvár	.		16	5	4	13	Rajka	.	
12822	Győr	.		16	5	4	13	Kapuvár	.	
825	Pápa	.		16	6	5	13	Bábolna	.	
805	Sopron	.		16	4	3	9	Komárom	.	
812	Szombathely	ny	▽	16	5	4	8	Káld	.	
910	Szentgotthárd	2	▽	16	1	0	8	Sopronhorp.	.	
915	Zalaegerszeg	.		17	6	5		Körmend	ny	
	Lenti	.		18	4	1		Letenye	ny	▽
925	Nagykanizsa	.		16	6	5	7	Sümeg	.	
920	Keszthely	.		17	8	6	11	Zirc	.	
	Tihany	.		18	8	7		Kisbér	.	∩
935	Siófok	.		16	10	7	14	Mór	.	∩
942	Pécs	1		16	7	6	3	Alcsút	.	
	Misinatető (534 m)	ny		14	5	4	4	Esztergom	.	
	Siklós	.		16	7	6		Dobogókő	.	
	Farkasgyepű (400 m)	.	∩	16	4	4		Fonyód	.	
	Veszprém	2		18	6	4		Tab	.	
	Tatabánya	.		17	5	4		Sárbogárd	Mérőtsögn. –	
843	Budapest (Lőrinc)	.		17	9	7	11	Lengyel	1	
840	Budapest OMI	.		18	9	7	13	Nagykónyi	.	
	Budapest (Szabadságh. 474 m)	.		15	7	1	12	Marcali	.	
	Martonvásár	.		18	7	7	13	Somogyszob	.	
	Székesfehérvár	.	∩	18	7	5		Kaposvár	.	
	Dunaújváros	.		18	8	7		Baros	Hőmérsékletgy. 1	
	Szekszárd	.		–	9	7		Szigetvár	.	
	Mohács	1	▽	17	9	8		Bácsalmás	1	
960	Baja	1		18	8	8	1	Kiskunhalas	1	
	Kalocsa	.		18	8	8		Izsák	.	
	Cegléd	.		21	10	10		Kunsztmiklós	–	
860	Szolnok	ny		19	10	10	4	Örkény	.	
970	Kecskemét	ny		19	10	9	3	Nagykáta	.	
	Kiskunfélegyháza	1		19	10	9		Jászapáti	2	
982	Szeged	ny		17	10	9	0	Tiszakécske	.	
	Mezőhegyes	1		17	9	9	3	Monor	.	
	Orosháza	ny		17	10	7	2	Kistelek	1	
992	Békéscsaba	1	▽	16	10	9	4	Makó	1	
	Túrkeve	ny		18	10	10	1	Szentes	.	
	Berettyóújfalu	ny		18	11	11		Szarvas	.	
880	Debrecen	ny	▽	18	10	10	4	Szeghalom	ny	
892	Nyíregyháza	.		19	10	9	5	Körösszakál	.	
	Kisvárda	.		18	10	8	1	Tiszaroff	.	
	Mátészalka	.		19	10	9		Poroszló	ny	
	Tiszabecs	.		20	11	9		Karcag	.	
	Vác	.		18	8	6		Hortobágy	.	
	Gödöllő	.		16	7	7	12	Polgár	.	
	Lőrinci	.		19	8	6		Hajdúdorog	.	
	Gyöngyös	.		20	11	8	11	Nyírlugos	.	
	Balassagyarmat	.	∩	18	4	2		Csenger	Patyod	
755	Salgótarján	.		17	9	5		Vásárosnamény	.	
	Galyatető (932 m)	.		18	4	0		Záhony	.	
851	Kékestető (1000 m)	ny		12	2	2	8	Királyréti	Tanulmiko la	
	Kompolt	1		19	10	8	5	Romhány	.	
	Eger	6		20	9	6	6	Borsodnádasd	.	
	Putnok	.		20	5	4		Jósvafő	ny	
	Lillafüred	1	▽	15	6	4		Szendrőlád	ny	
772	Miskolc	ny	▽	18	8	6	3	Hidasnémeti	ny	
	Fügöd	.		19	8	6		Tokaj	.	
	Sárospatak	.		19	10	9	6	Szentendre	.	

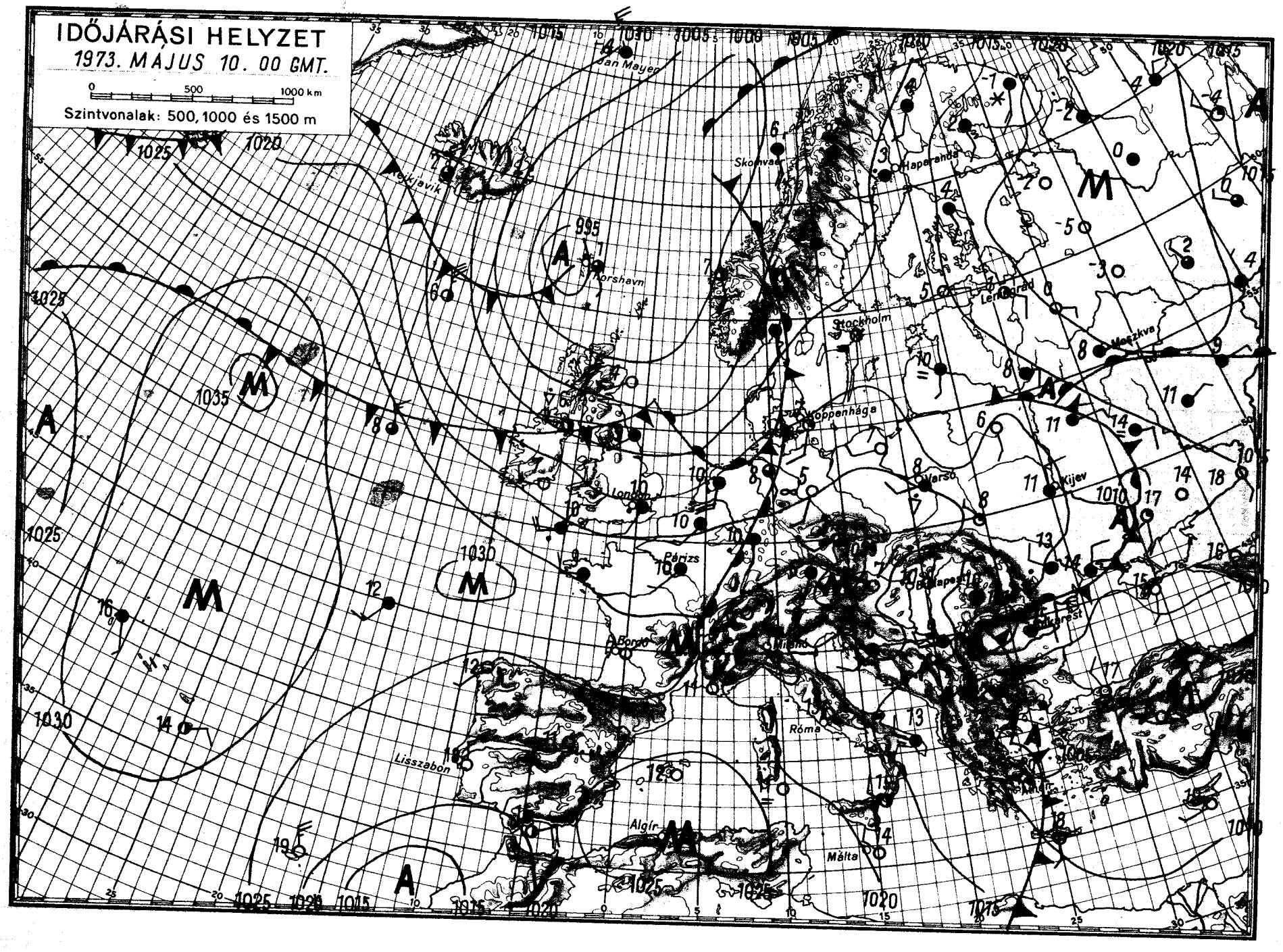
IDŐJÁRÁSI HELYZET
1973. MÁJUS 10. 00 GMT.
0 500 1000 km
Szintvonalak: 500, 1000 és 1500 m
Jan Mayen
Reykjavik
Thorshavn
Skonvaer
Haparanda
Leningrad
Stockholm
Moszkva
Koppenhága
London
Varsó
Kijev
Párizs
Budapest
Bukarest
Bordó
Róma
Lisszabon
Algír
Málta
995
1025
1020
1035
1030
1015
1010
1005
1000

IDŐJÁRÁSI NAPIJELENTÉS

ЕЖЕДНЕВНЫЙ МЕТЕОРОЛОГИЧЕСКИЙ БЮЛЛЕТЕНЬ • DAILY WEATHER REPORT
BULLETIN QUOTIDIEN DE TEMPS • TÄGLICHER WETTERBERICHT

KIADJA: ORSZÁGOS METEOROLÓGIAI SZOLGÁLAT
Készíti: Központi Előrejelző Intézet Előrejelző Osztálya — Megrendelhető: Budapest, II., Kitaibel Pál u. 1.
Telefon: 353-500, Előrejelző Osztály: 150-410 — Megjelenik naponként — Évi előfizetési díja: 720,— Ft
Kiadásért felel: az OMSZ elnöke — Szerkesztésért felel: a KEI igazgatója

86. évfolyam 131. szám + Budapest + 1973. május 11. péntek

Az időjárási helyzet ma reggel és a várható időjárás:

Szárazföldünk nagy részén változékony, az évszakhoz képest hüvös az idő. Az óceán felől az egymást követő léghullámok Nyugat-Európán át Közép-Európa felé áramlanak. Hatásukra a Brit-szigeteken és az Alpok térségében sok helyen esik az eső. Ugyanakkor a Fekete-tenger térsége fölött alacsony-nyomású légköri képződmény örvénylik. Ennek a képződménynek nyugati oldalán hüvös, nedves levegő érkezik a Kárpátok keleti területére, keleti oldalán a Fekete-tenger felől melegebb légtömegek áramlanak Ukrajna felé. A két különböző hőmérsékletü és nedvességtartalmú levegő keveredése a Balkán-félszigeten, a Kárpát-medence keleti felében, valamint Délkelet-Európában sokfelé okoz esőt, helyenként zivatart.

Hazánkban csütörtökön a Dunántúl északi felén kevés volt a felhő és 7, 14 órán át sütött a nap. Máshol erősen felhős, vagy borult idő volt. Az ország keleti felén sok helyen esett az eső, zápores. A ma reggel 7 óráig lehullott csapadék mennyisége északkeleten, valamint a Duna-Tisza közének délnyugati részén általában 5 mm alatt maradt, máshol elérte az 5, 15 mm-t. Ennél nagyobb mennyiséget jelentettek a Tiszántúl déli részéről, ahol általában 15, 25 mm esett, de Szentesen 26, Szolnokon 28, Makón 31 mm-t mértek. A hőmérséklet napközben az esős, borult helyeken csak 12, 16, máshol 16, 18 fokig emelkedett. Ma hajnalra szeszélyes területi eloszlásban 4, 12 fokig hült le a levegő. Délelőtt nyugaton időnként felszakadozott a felhőzet, keleten borult maradt az ég, a Tiszántúlon többfelé esett az eső. A hőmérséklet 11 órakor az esős helyeken csak 9, 12, máshol 14, 19 fok között volt.

Ma 12 órakor Budapesten a hőmérséklet 18 fok, a tengerszintre átszámitott légnyomás 758 mm, alig változik.

Várható időjárás szombat estig:

Pénteken: nyugaton változóan felhős idő, valószinüleg eső nélkül, keleten borult idő, többfelé esővel.
Szombaton: felhőátvonulások, szórványosan kialakuló esővel.
Mérsékelt, időnként élénk, helyenként átmenetileg megerősödő északi, északnyugati szél.
A nappali felmelegedés keleten kissé erősödik.
Várható legalacsonyabb éjszakai hőmérséklet: 6, 11,
legmagasabb nappali hőmérséklet szombaton: 15, 20 fok között.

Bartha Péterné s.k.

A hőmérséklet napi középértéke és eltérése a 100 évi átlagtól /Budapesten/:

1973. V. 10.: 13,2 C° -2,0 C°

1871 óta ezen a napon Budapesten előfordult:
legmagasabb hőmérséklet 31,0 C° /1958/,
legalacsonyabb hőmérséklet 3,0 C° /1953/.

73.0385.

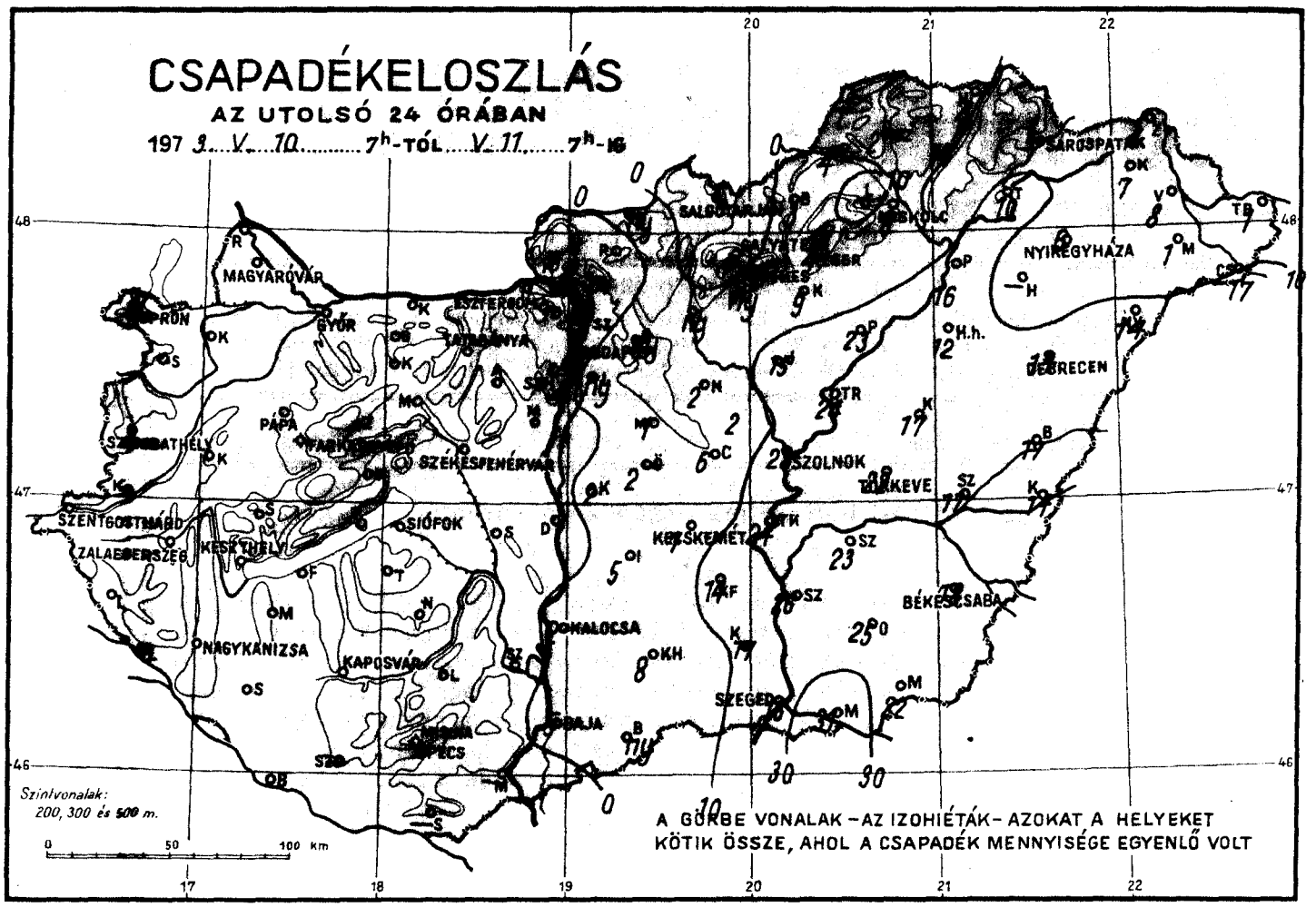
CSAPADÉKELOSZLÁS
AZ UTOLSÓ 24 ÓRÁBAN
197 3. V. 10. 7h-TÓL V. 11. 7h-IG
MAGYARÓVÁR
GYŐR
SOPRON
PÁPA
SZOMBATHELY
SZÉKESFEHÉRVÁR
SZENTGOTTHÁRD
ZALAEGERSZEG
KESZTHELY
SIÓFOK
NAGYKANIZSA
KAPOSVÁR
PÉCS
SZOLNOK
KECSKEMÉT
BÉKÉSCSABA
SZEGED
NYÍREGYHÁZA
DEBRECEN
Szintvonalak:
200, 300 és 500 m.
A GÖRBE VONALAK – AZ IZOHIÉTÁK – AZOKAT A HELYEKET
KÖTIK ÖSSZE, AHOL A CSAPADÉK MENNYISÉGE EGYENLŐ VOLT

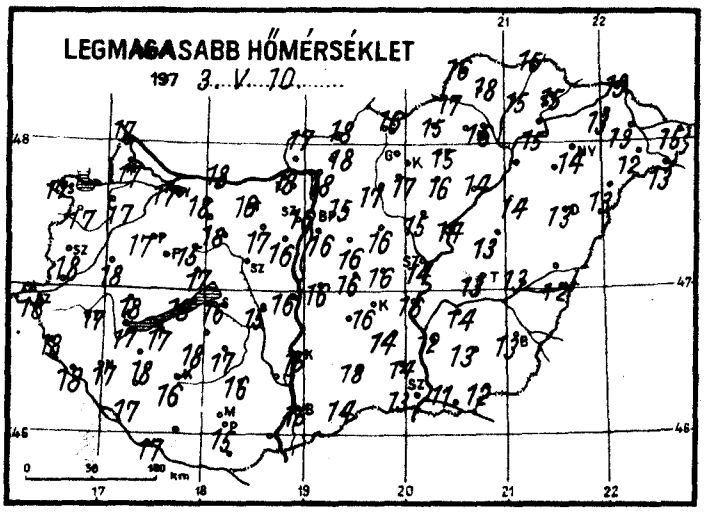
LEGMAGASABB HŐMÉRSÉKLET
197 3. V. 10.

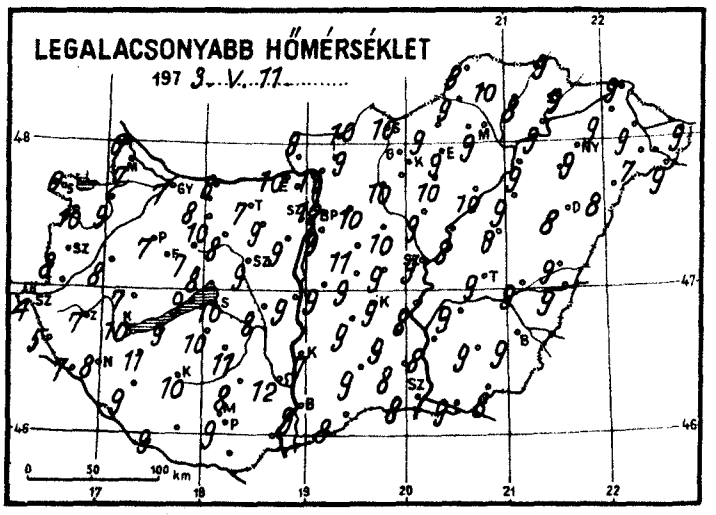
LEGALACSONYABB HŐMÉRSÉKLET
197 3. V. 11.

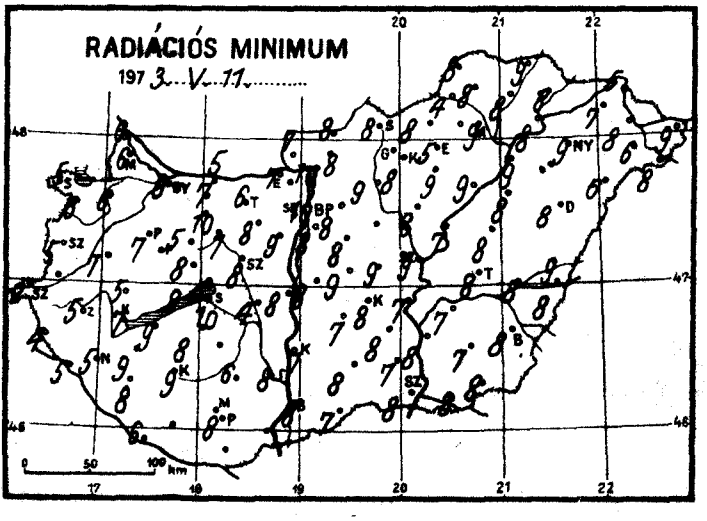
RADIÁCIÓS MINIMUM
197 3. V. 11.

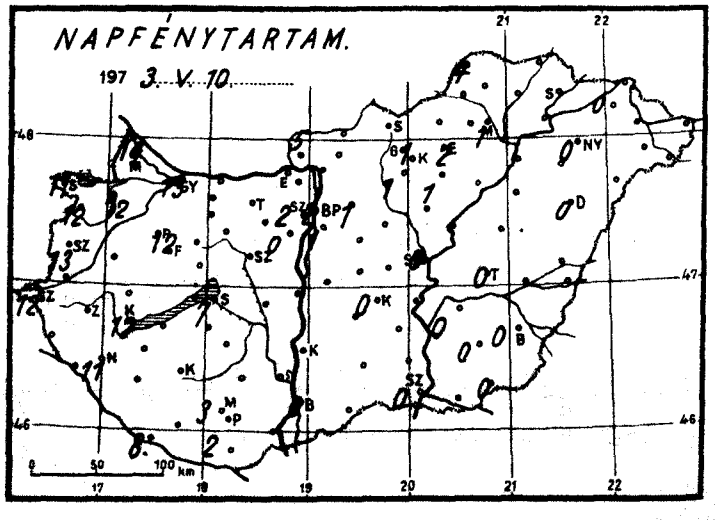
NAPFÉNYTARTAM.
197 3. V. 10.

1973. május hó,
11. nappéntek

	Az utolsó 24 óra adatai					
	Csapadék (mm)		Hőmérsékleti szélsőségek			Napsütés (óra) tegnap
			tegnapi nappali max.	éjszakai min.	min. 5 cm-en	
Mosonmagyaróvár	.		17	7	6	14
12822 Győr	.		17	7	6	13
825 Pápa	.		17	7	7	12
805 Sopron	.		17	6	5	11
812 Szombathely	.		18	8	5	13
910 Szentgotthárd	.		18	4	2	12
915 Zalaegerszeg	.		17	7	5	
Lenti	.		18	5	4	
925 Nagykanizsa	.		17	8	5	11
920 Keszthely	.		17	10	7	12
Tihany	.		18	9	8	
935 Siófok	.		16	10	10	7
942 Pécs	.		15	9	8	2
Misinatető (534 m)	.		13	9	7	3
Siklós	–		–	–	–	
Farkasgyepű (400 m)	.	⌓	16	6	5	
Veszprém	.		17	8	8	
Tatabánya	.		16	7	6	
843 Budapest (Lőrinc)	ny		16	9	8	1
840 Budapest OMI	.		16	12	10	2
Budapest (Szabadságh., 474 m)	.		13	8	7	2
Martonvásár	.		16	9	9	0
Székesfehérvár	.		–	9	8	
Dunaújváros	.		16	9	8	
Szekszárd	.		–	12	8	
Mohács	–		–	–	–	
960 Baja	5		14	9	8	0
Kalocsa	2		15	7	7	
Cegléd	6		16	9	9	
860 Szolnok	28		14	9	9	0
970 Kecskemét	7		16	9	8	0
Kiskunfélegyháza	14		14	9	8	
982 Szeged	16		13	8	8	0
Mezőhegyes	22		12	8	8	0
Orosháza	25		13	9	7	0
992 Békéscsaba	18		13	9	8	0
Túrkeve	22		13	9	8	0
Berettyóújfalu	17		16	9	9	
882 Debrecen	14		13	8	8	0
892 Nyíregyháza	6		14	9	9	0
Kisvárda	7		18	9	7	0
Mátészalka	1		12	7	6	
Tiszabecs	1		15	9	9	
Vác	.		18	11	10	
Gödöllő	ny		15	9	8	1
Lőrinci	ny		17	10	9	
Gyöngyös	ny		17	10	8	1
Balassagyarmat	ny		18	10	8	
755 Salgótarján	.		16	10	8	
Galyatető (932 m)	.		15	3	0	
851 Kékestető (1000 m)	4		8	4	3	1
Kompolt	9		16	10	9	1
Eger	4		15	9	5	2
Putnok	4		17	4	4	
Lillafüred	13		14	8	7	
772 Miskolc	8		16	9	9	1
Fügöd	4		15	8	8	
Sárospatak	5		15	9	8	0

24 órai csapadék mm		
Rajka	.	
Kapuvár	.	
Báboina	.	
Komárom	.	
Káld	.	
Sopronhorp.	.	
Körmend	–	
Letenye	.	
Sümeg	.	
Zirc	.	
Kisbér	.	
Mór	.	
Alcsút	.	
Esztergom	.	
Dobogókő	.	
Fonyód	.	
Tab	.	
N. Kőrgsögp.	.	
Lengyel	.	
Nagykónyi	.	
Marcali	.	
Somogyszob	.	
Kaposvár	.	
Homokszt gy.	.	⌓
Szigetvár	–	
Bácsalmás	ny	
Kiskunhalas	8	
Izsák	5	
Kunsztmiklós	2	
Örkény	2	
Nagykáta	2	
Jászapáti	15	
Tiszakécske	24	
Monor	1	
Kistelek	17	
Makó	31	
Szentes	26	
Szarvas	23	
Szeghalom	17	
Körösszakál	14	
Tiszaroff	24	
Poroszló	23	
Karcag	17	
Hortobágy	12	
Polgár	16	
Hajdúdorog	–	
Nyírlugos	14	
Pátyod Csenger	17	▽̇
Vásárosnamény	8	
Záhony	4	
Vámosmikola Királyrét	.	
Romhány	.	
Borsodnádasd	3	▽̇
Jósvafő	1	
Szendrőlád	2	
Hidasnémeti	2	
Tokaj	10	
Szentendre	–	

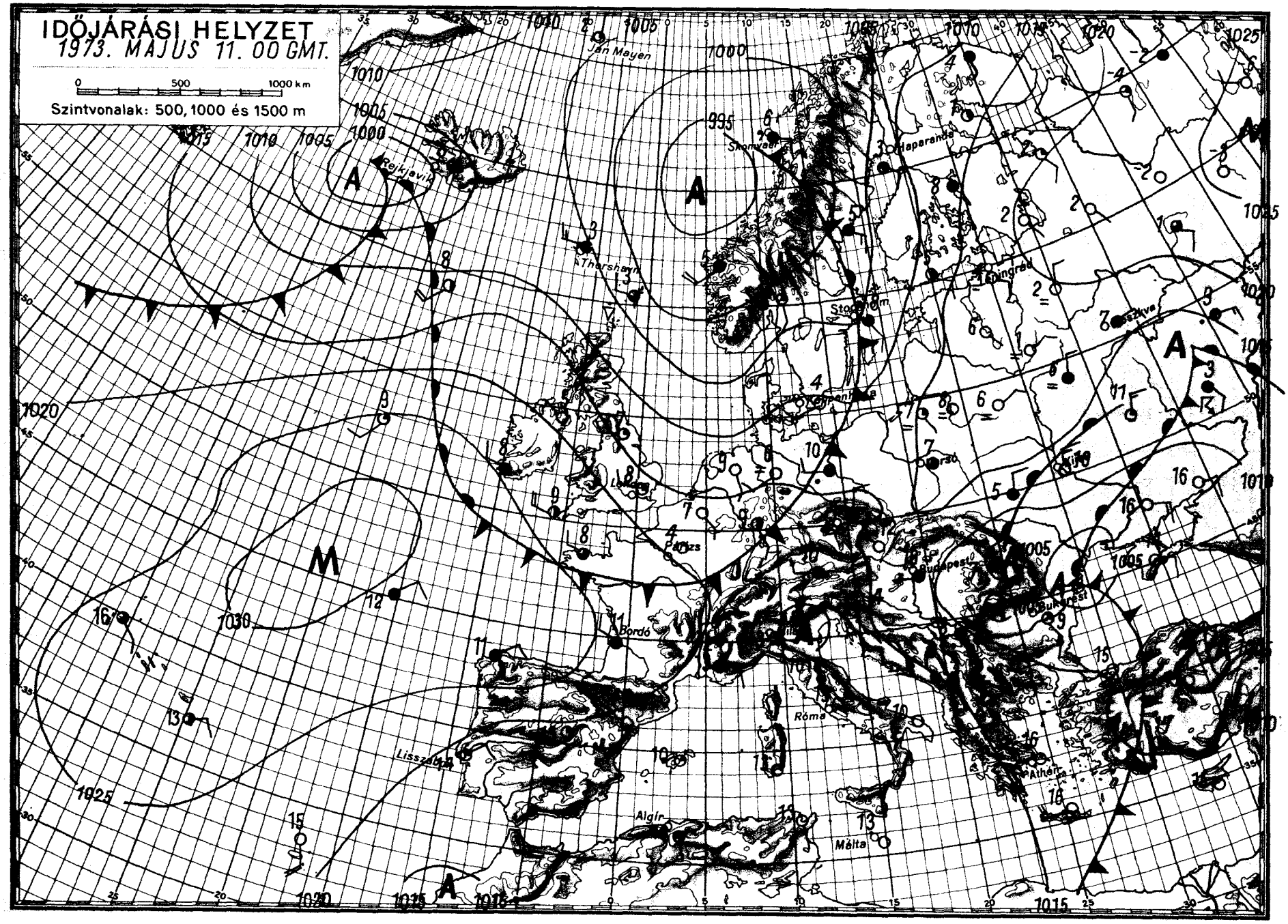

OFFSET-KYOMDA, BUDAPEST

IDŐJÁRÁSI NAPIJELENTÉS

ЕЖЕДНЕВНЫЙ МЕТЕОРОЛОГИЧЕСКИЙ БЮЛЛЕТЕНЬ • DAILY WEATHER REPORT
BULLETIN QUOTIDIEN DE TEMPS • TÄGLICHER WETTERBERICHT

KIADJA: ORSZÁGOS METEOROLÓGIAI SZOLGÁLAT
Készíti: Központi Előrejelző Intézet Előrejelző Osztálya — Megrendelhető: Budapest, II., Kitaibel Pál u. 1.
Telefon: 353-500, Előrejelző Osztály: 150-410 — Megjelenik naponként — Évi előfizetési díja: 720,— Ft
Kiadásért felel: az OMSZ elnöke — Szerkesztésért felel: a KEI igazgatója

86. évfolyam 132. szám + Budapest + 1973. május 12. szombat

Az időjárási helyzet ma reggel és a várható időjárás:

Az óceánról áramló hüvös levegő első hullámai áthaladtak Európa nyugati és középső részein. Átvonulásuk változékony, szeles, sokfelé esős időjárást okozott. A következő levegőhullámok vonulási pályája északabbra helyeződött át, igy a hideg levegő lassan nyugalomba jut. Ezzel egyidejüleg a középpontjával a Viscayai-öböl fölött elhelyezkedő magas nyomásu légköri képződmény fokozatosan kelet felé helyeződik át. Igy várható, hogy a Kárpát-medencében és környékén is kevesebb lesz a felhő, több lesz a napsütés.

Hazánkban pénteken a Tisza vonalától keletre és északkeletre borult, esős idő volt és napközben sem emelkedett a hőmérséklet 10, 15 foknál magasabbra. Az ország többi részén változóan felhős ég mellett 6, 10 órán keresztül sütött a nap és kora délutánra 18, 22 fokra melegedett fel a levegő. Szórványos esők a Dunántulon is voltak. A ma reggel 7 óráig lehullott eső mennyisége a csapadéknyom és 10 mm között váltakozott, de Békéscsabán és Vásárosnaményban 11, Tiszabecsen pedig 15 mm-t mértek. Ma hajnalban az ország területén 6 és 12 fok közötti hőmérsékleteket mértek. Délelőtt a keleti megyékben még erősen felhős volt az ég és egy-két helyen esett az eső. Az ország többi részein változóan felhős, szeles idő volt. Az erősen felhős, esős helyeken 11 órakor is 10, 13 fokot mutattak a hőmérők, a naposabb részeken ekkor 16, 17 fokot mértek.

Ma 12 órakor Budapesten a hőmérséklet 16 fok volt, a tengerszintre átszámitott légnyomás 767 mm, gyengén emelkedik.

Várható időjárás vasárnap estig:

Ma több, vasárnap kevesebb felhő.
Néhány helyen, inkább csak keleten kisebb eső.
Élénk, napközben megerősödő északnyugati szél.
Hüvösebb éjszaka, melegebb nappal.

Várható legalacsonyabb éjszakai hőmérséklet: 3, 8,
legmagasabb nappali hőmérséklet vasárnap: 17, 22 fok között.

Kerényi Nárcisz s.k.

A hőmérséklet napi középértéke és eltérése a 100 évi átlagtól /Budapesten/:

1973. V. 11.:	16,5 C°	+1,5 C°

1871 óta ezen a napon Budapesten előfordult:

legmagasabb hőmérséklet	31,6 C° /1958/,
legalacsonyabb hőmérséklet	2,5 C° /1953/.

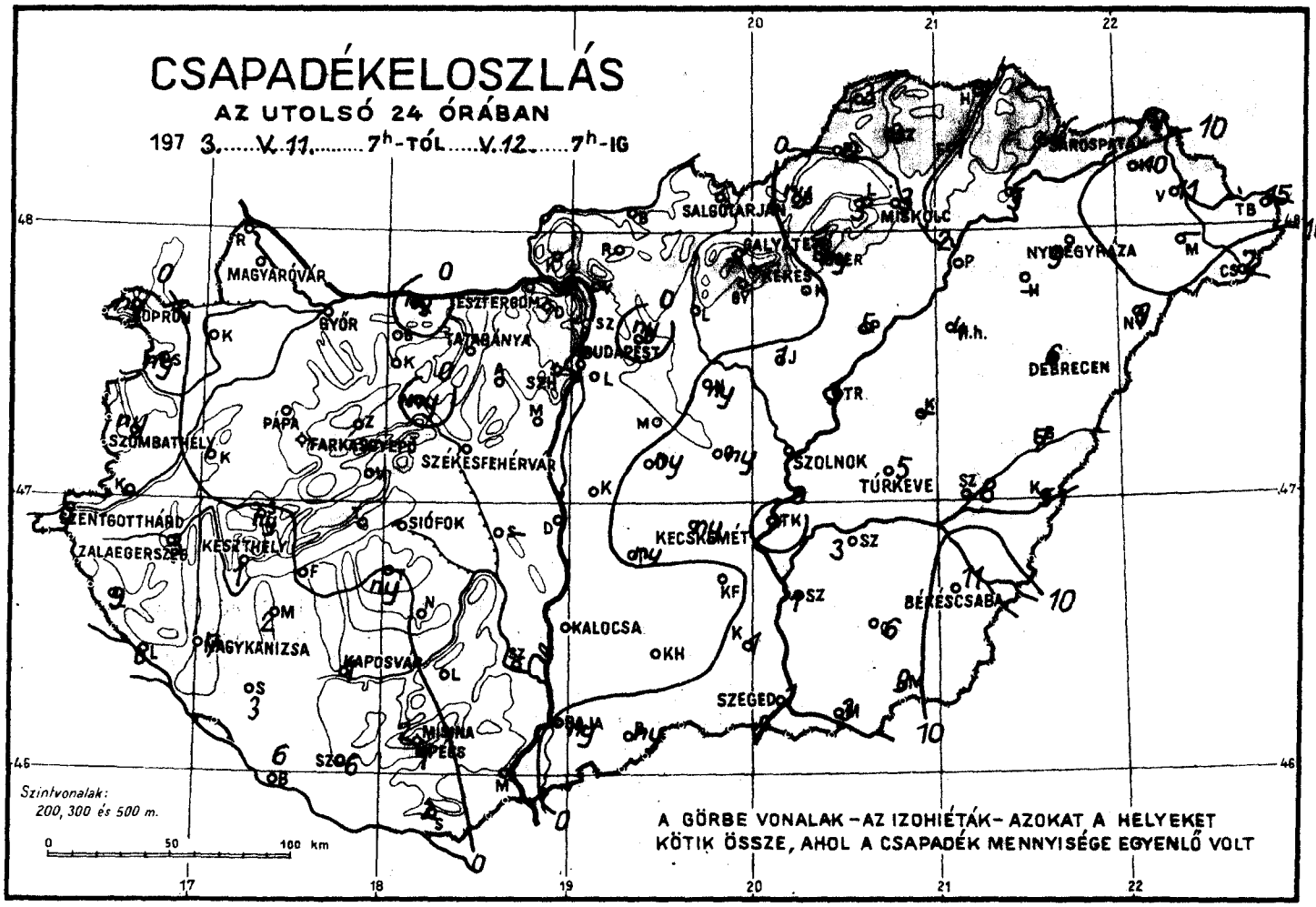
CSAPADÉKELOSZLÁS
AZ UTOLSÓ 24 ÓRÁBAN
197 3. V. 11. 7h-TÓL V. 12. 7h-IG
MAGYARÓVÁR
SOPRON
GYŐR
ESZTERGOM
TATABÁNYA
BUDAPEST
SALGÓTARJÁN
MISKOLC
NYÍREGYHÁZA
DEBRECEN
PÁPA
SZOMBATHELY
SZÉKESFEHÉRVÁR
SZOLNOK
TÚRKEVE
SZENTGOTTHÁRD
ZALAEGERSZEG
KESZTHELY
SIÓFOK
KECSKEMÉT
BÉKÉSCSABA
NAGYKANIZSA
KAPOSVÁR
KALOCSA
SZEGED
PÉCS
Szintvonalak:
200, 300 és 500 m.
0 50 100 km
A GÖRBE VONALAK – AZ IZOHIÉTÁK – AZOKAT A HELYEKET
KÖTIK ÖSSZE, AHOL A CSAPADÉK MENNYISÉGE EGYENLŐ VOLT

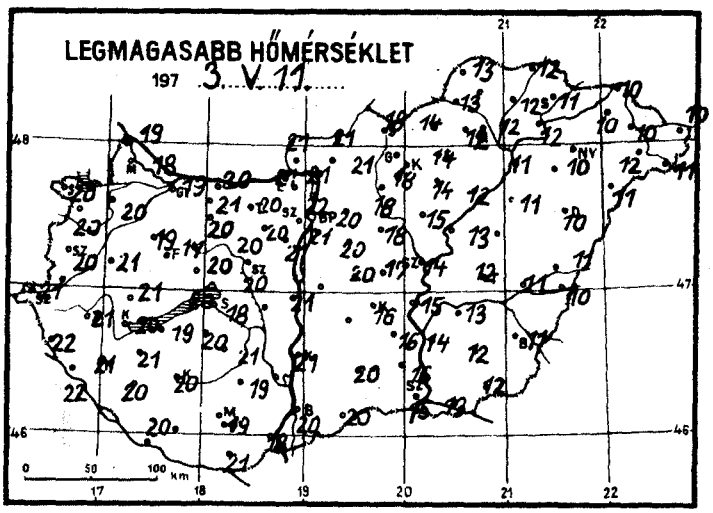
LEGMAGASABB HŐMÉRSÉKLET
197 3. V. 11.
0 50 100 km

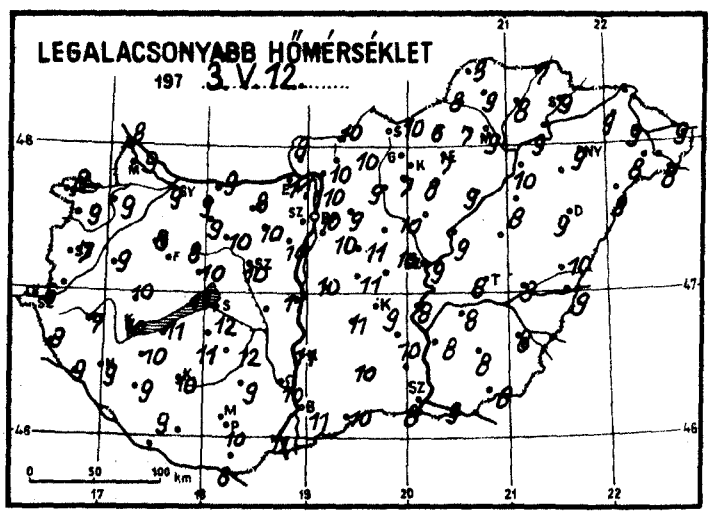
LEGALACSONYABB HŐMÉRSÉKLET
197 3. V. 12.
0 50 100 km

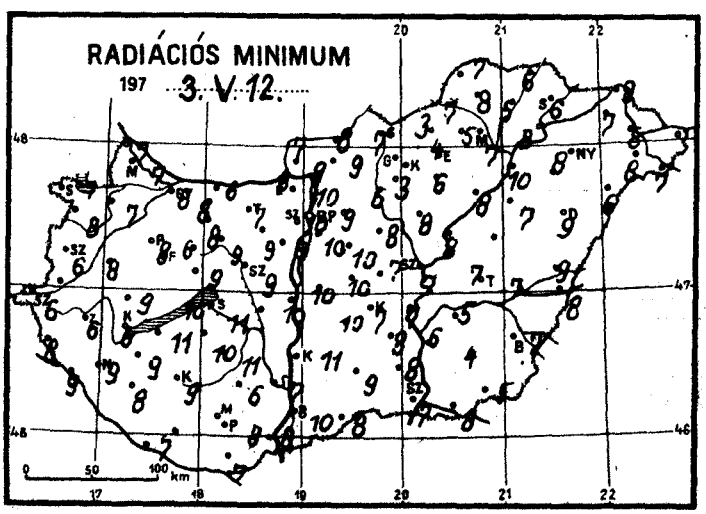
RADIÁCIÓS MINIMUM
197 3. V. 12.
0 50 100 km

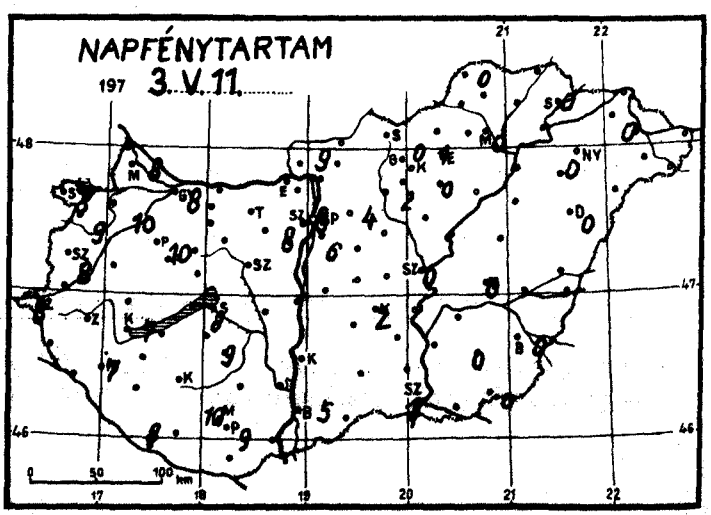
NAPFÉNYTARTAM
197 3. V. 11.
0 50 100 km

1973. ...május..... hó,
12. nap szombat .....

	Az utolsó 24 óra adatai						24 órai csapadék mm		
	Csapadék (mm)		Hőmérsékleti szélsőségek: tegnapi nappali max.	éjszakai min.	min. 5 cm-en	Napsütés (óra) tegnap			
Mosonmagyaróvár	.		18	9	7	8	Rajka	.	
12822 Győr	.		19	9	8	8	Kapuvár	.	
825 Pápa	.		19	8	8	10	Bábolna	.	
805 Sopron	ny		20	8	7	8	Komárom	ny	
812 Szombathely	ny		20	7	6	8	Káld	.	
910 Szentgotthárd	9	▽	21	6	6	8	Sopronhorp.	ny	
915 Zalaegerszeg	3	▽	21	7	6		Körmend	–	
Lenti	9		22	9	8		Letenye	6	
925 Nagykanizsa	7		21	9	9	7	Sümeg	ny	
920 Keszthely	1	▽	20	10	8	7	Ziro	.	
Tihany	.		20	11	10		Kisbér	.	
935 Siófok	.		18	12	11	8	Mór	ny	
942 Pécs	1	▽	19	10	8	9	Alcsút	.	
Misinatető (534 m)	2	▽	17	7	7	10	Esztergom	.	
Siklós	2		21	8	7		Dobogókő	.	
Farkasgyepű (400 m)	.	⌓	18	8	8		Fonyód	.	
Veszprém	.		20	10	9		Tab	ny	
Tatabánya	.		20	8	7		Sárbogárd	–	
848 Budapest (Lőrinc)	.		21	10	10	6	Lengyel	.	
840 Budapest OMI	.		21	10	10	8	Nagykónyi	.	
Budapest (Szabadságh.,474 m)	.		18	7	7	8	Marcali	2	
Martonvásár	.		21	10	9	8	Somogyszob	3	
Székesfehérvár	.		20	10	9		Kaposvár	1	
Dunaújváros	.		21	11	10		Barcs	6	
Szekszárd	.		–	10	7		Szigetvár	6	
Mohács	.		13	11	8		Bácsalmás	ny	
960 Baja	ny		20	11	10	5	Kiskunhalas	ny	
Kalocsa	.		21	11	11		Izsák	ny	
Cegléd	ny		17	10	7		Kunszentmiklós	.	
860 Szolnok	1		14	9	7	0	Örkény	ny	
970 Kecskemét	ny		16	9	7	2	Nagykáta	ny	
Kiskunfélegyháza	.		16	10	8		Jászapáti	1	
982 Szeged	1		15	8	7	1	Tiszakécske	.	
Mezőhegyes	9		12	8	5	0	Monor	.	
Orosháza	6		12	8	4	0	Kistelek	1	
990 Békéscsaba	11		11	8	7	0	Makó	2	
Túrkeve	5		12	8	7	0	Szentes	1	
Berettyóújfalu	7		11	10	9		Szarvas	3	
880 Debrecen	6		10	9	9	0	Szeghalom	8	
892 Nyíregyháza	9		10	9	8	0	Körösszakál	5	
Kisvárda	10		10	9	7	0	Tiszaroff	3	
Mátészalka	–		12	8	8		Poroszló	5	
Tiszabecs	15		10	9	–		Karcag	–	
Vác	.		20	10	9		Hortobágy	4	
Gödöllő	ny		20	9	9	4	Polgár	2	
Lőrinci	.		18	9	6		Hajdúdorog	–	
Gyöngyös	.		18	7	3	2	Nyírlugos	9	
Balassagyarmat	.		21	10	8		Csenger	7	
755 Salgótarján	.		18	10	7		Vásárosnamény	11	
Galyatető (932 m)	–		–	–	–		Záhony	9	
851 Kékestető (1000 m)	.		9	4	4	0	Királyhát	.	
Kompolt	.		14	8	6	0	Romhány	.	
Eger	ny		14	7	4	1	Borsodnádasd	ny	
Putnok	2		13	8	7		Jósvafő	3	
Lillafüred	3		12	7	5		Szendrőlád	3	
772 Miskolc	3		12	9	7	0	Hidasnémeti	1	
Fügöd	1		12	8	5		Tokaj	3	
Sárospatak	4		11	9	6	0	Szentendre	.	

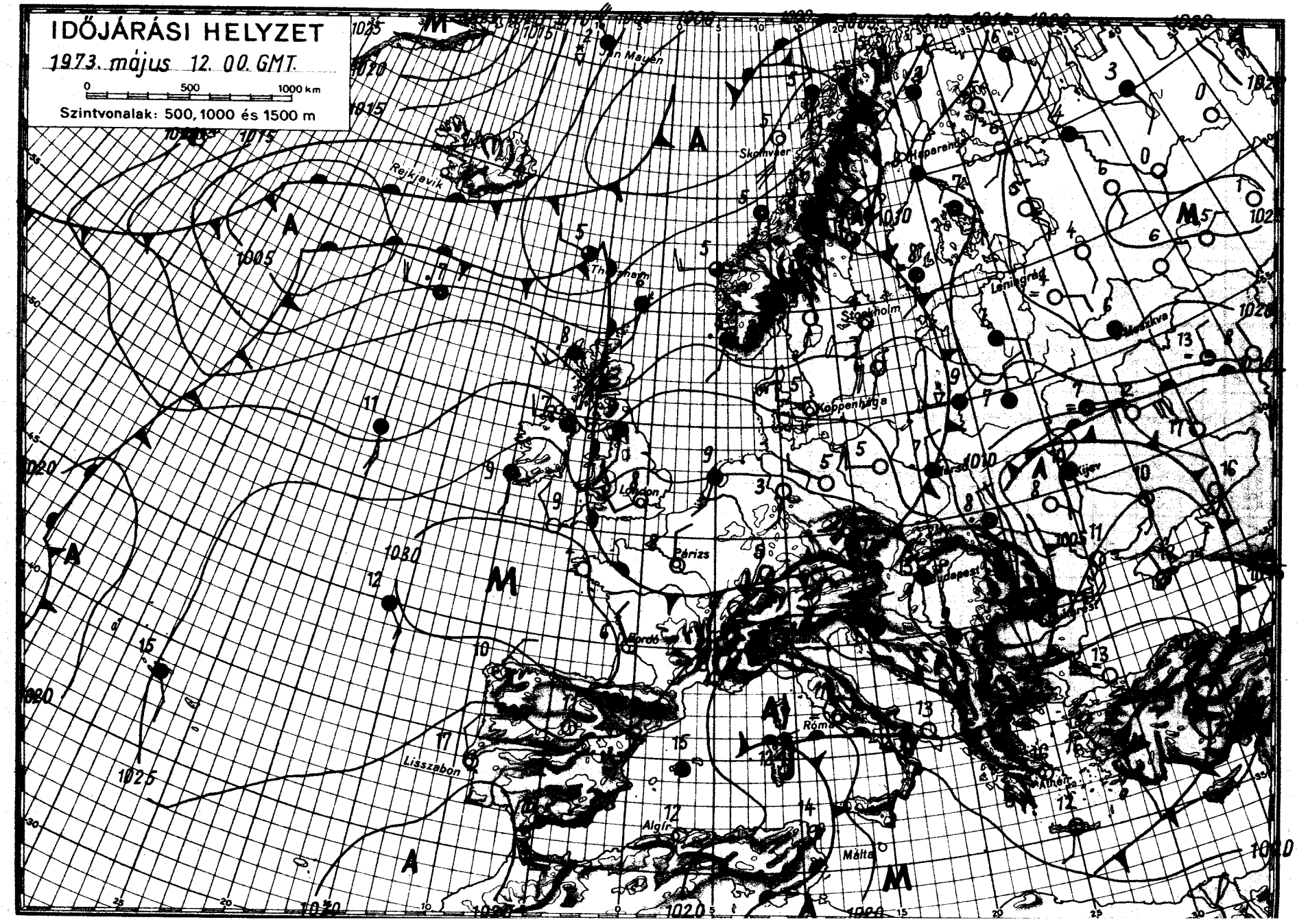

OFFSET-NYOMDA, BUDAPEST

IDŐJÁRÁSI NAPIJELENTÉS

ЕЖЕДНЕВНЫЙ МЕТЕОРОЛОГИЧЕСКИЙ БЮЛЛЕТЕНЬ • DAILY WEATHER REPORT
BULLETIN QUOTIDIEN DE TEMPS • TÄGLICHER WETTERBERICHT

KIADJA: ORSZÁGOS METEOROLÓGIAI SZOLGÁLAT
Készíti: Központi Előrejelző Intézet Előrejelző Osztálya — Megrendelhető: Budapest, II., Kitaibel Pál u. 1.
Telefon: 353-500, Előrejelző Osztály: 150-410 — Megjelenik naponként — Évi előfizetési díja: 720,— Ft
Kiadásért felel: az OMSZ elnöke — Szerkesztésért felel: a KEI igazgatója

86. évfolyam 133. szám + Budapest + 1973. május 13. vasárnap

Az időjárási helyzet ma reggel és a várható időjárás:

A Közép-Európát elárasztó hideg levegő vasárnap reggelre már a Szovjetunió európai területének középső részéig jutott el. Nyomában nyugat felől száraz, melegebb levegő indult el a kontinens belseje felé. A létrejött nyugat-keleti irányú áramlással a meleg zavartalanul elárasztathatja Közép-Európát is, igy itt a következő 36 órában a hőmérséklet emelkedésére, száraz, napos időre lehet számitani.

Hazánkban szombaton északnyugaton kevés volt a felhő, a nap 10, 14 órá át sütött. Az ország keleti része felett több volt a felhő, ezért ott csak 2, 9 órára sütött ki a nap. Az északkeleti határ mentén kisebb területen egész napon át borult volt az ég. A felhősebb vidékeken szórványosan kisebb esők voltak, Fügödről jégeső záport jelentettek. A lehullott csapadék mennyisége csak Berettyóújfalun és Fügödön érte el a 3 mm-t. A legmagasabb nappali hőmérséklet 14, 20 fok között alakult. A mára virradó éjszaka erős volt a lehülés. A 2 m-es magasságban Zircen -1 fokig, máshol 0, +8 fokig hült le a levegő. A talajmenti 5 cm-es légrétegben több helyen - főként az északi hegyvidék környékén - fagypont alá csökkent a hőmérséklet. Délelőtt időnként kissé megnövekedett a felhőzet. A hőmérséklet 11 órakor 14, 18 fok között volt.

Ma 12 órakor Budapesten a hőmérséklet 18 fok, a tengerszintre átszámitott légnyomás 768 mm, gyengén süllyedő irányzatú.

Várható időjárás hétfő estig:

Kevés nappali felhőképződés, eső nem lesz.
Mérsékelt, a nappali órákban kissé megélénkülő déli, délnyugati szél.
A nappali felmelegedés erősödik.
Várható legalacsonyabb éjszakai hőmérséklet: 2, 7 fok között,
néhány helyen még gyenge talajmenti fagy,
legmagasabb nappali hőmérséklet hétfőn: 20, 24 fok között.

Bóna Márta s.k.

A hőmérséklet napi középértéke és eltérése a 100 évi átlagtól /Budapesten/:

1973. V. 12.:	14,0 C°	-1,6 C°

1871 óta ezen a napon Budapesten előfordult:

legmagasabb hőmérséklet	34,0 C° /1968/,
legalacsonyabb hőmérséklet	0,5 C° /1927/.

73.038

CSAPADÉKELOSZLÁS

AZ UTOLSÓ 24 ÓRÁBAN

197 3. V. 12. ..... 7h-TÓL ..... 3. V. 13. 7h-IG

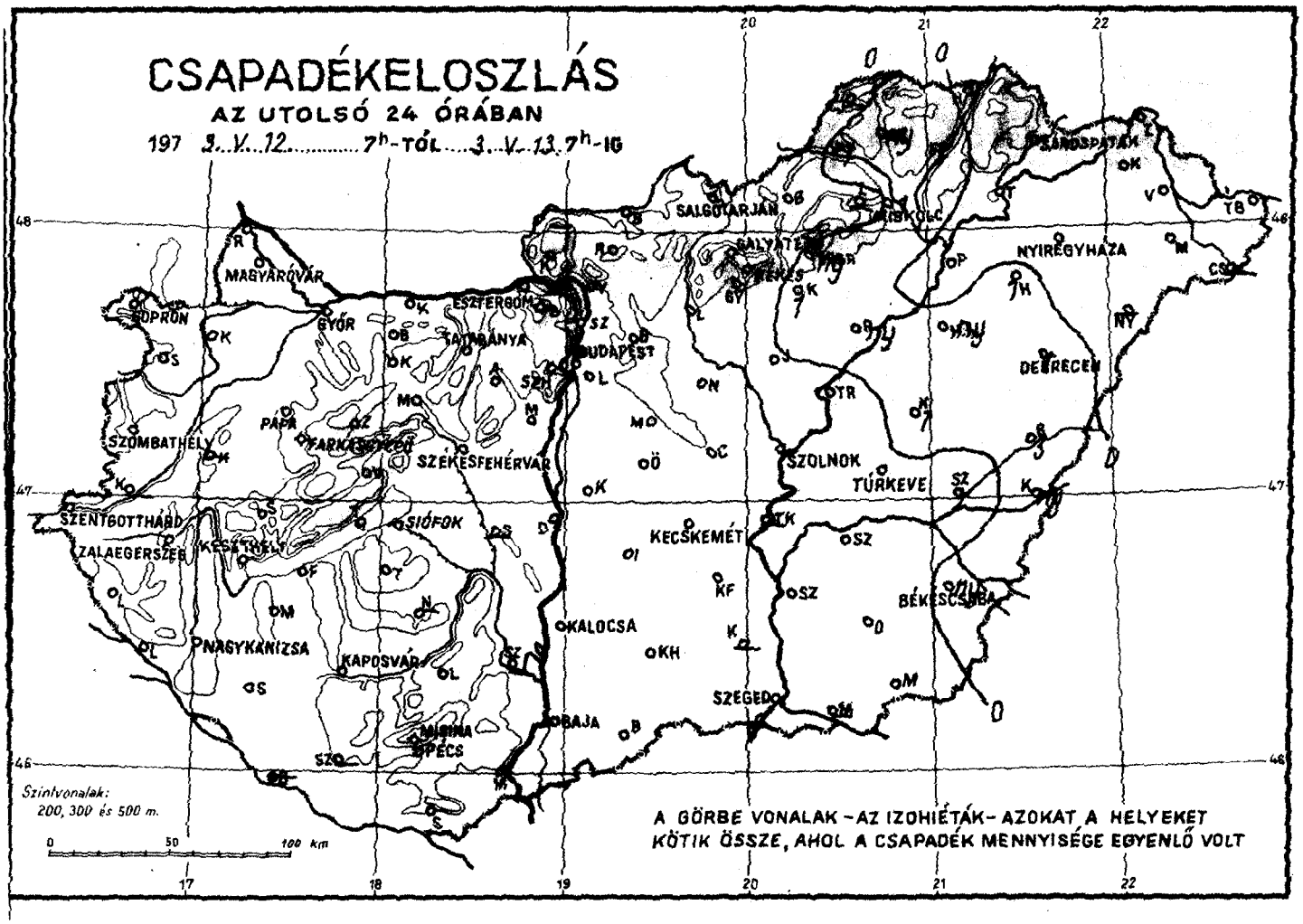

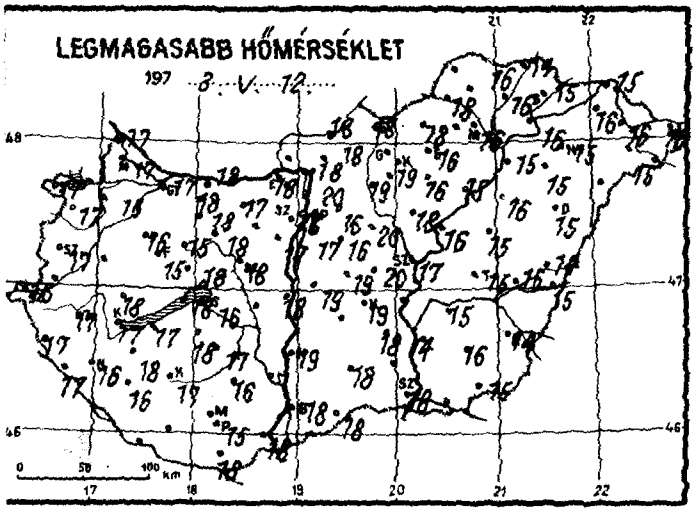

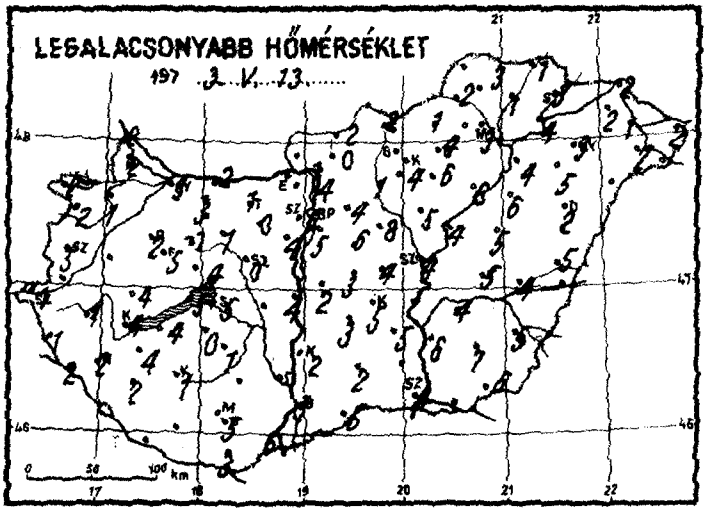

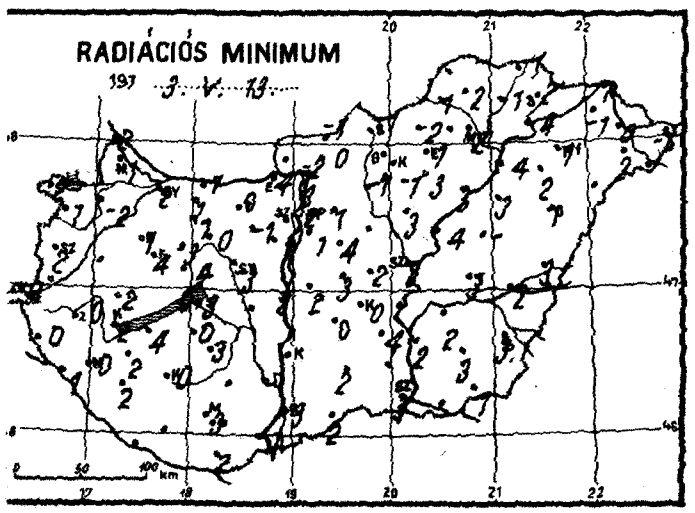

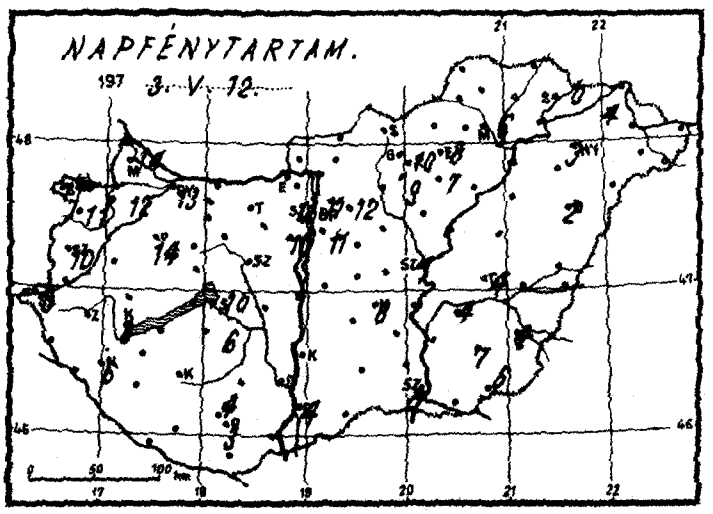

1973. május hó,
13. nap vasárnap

	Az utolsó 24 óra adatai					
	Csapadék (mm)		Hőmérsékleti szélsőségek			Napsütés (óra) tegnap
			tegnapi nappali max.	éjszakai min.	min. 5 cm-en	
Mosonmagyaróvár	.		17	2	-1	14
12822 Győr	.		17	3	2	13
825 Pápa	.		16	2	1	14
805 Sopron	.		17	2	2	11
812 Szombathely	.		17	3	2	10
910 Szentgotthárd	.		16	1	0	9
915 Zalaegerszeg	.		17	1	0	
Lenti	.		17	1	0	
925 Nagykanizsa	.		16	2	0	6
920 Keszthely	.		17	4	2	8
Tihany	.	⌓	18	5	0	
935 Siófok	.		16	5	3	10
942 Pécs	.		15	5	3	3
Misinatető (534 m)	.		13	6	3	4
Siklós	.		18	3	2	
Farkasgyepű (400 m)	.	⌓	16	5	4	
Veszprém	.		18	4	4	
Tatabánya	.	⌓	17	1	0	
843 Budapest (Lőrinc)	.		17	5	1	11
840 Budapest OMI	.		18	6	2	11
Budapest (Szabadságh. 474 m)	.		15	6	6	11
Martonvásár	.		18	4	1	10
Székesfehérvár	.	⌓	18	0	-3	
Dunaújváros	.		18	4	2	
Szekszárd	–		–	–	–	
Mohács	.		18	6	-1	
960 Baja	.		18	5	3	4
Kalocsa	.		19	2	1	
Cegléd	.		20	4	2	
860 Szolnok	.		17	4	3	7
970 Kecskemét	.		19	10	5	8
Kiskunfélegyháza	.		18	5	4	
982 Szeged	.		18	4	3	8
Mezőhegyes	.	⌓	15	6	1	6
Orosháza	.		16	7	3	7
9920 Békéscsaba	ny		14	5	3	4
Túrkeve	.		15	5	3	4
Berettyóújfalu	3	⌓	14	5	3	
8820 Debrecen	1		15	2	1	2
892 Nyíregyháza	.		15	3	1	3
Kisvárda	.		16	2	-1	4
Mátészalka	.		15	2	2	
Tiszabecs	.		16	2	-1	
Vác	.	⌓	18	1	-2	
Gödöllő	.		16	4	1	12
Lőrinci	.	⌐	19	1	-1	
Gyöngyös	.		19	4	-1	9
Balassagyarmat	.		18	2	-1	
755 Salgótarján	.		18	2	-1	
Galyatető (932 m)	.		14	3	0	
851 Kékestető (1000 m)	.		11	3	0	10
Kompolt	1		16	6	3	7
Eger	ny	,	16	4	1	8
Putnok	1		18	2	1	
Lillafüred	–		–	–	–	
772 Miskolc	1		16	3	2	6
Füged	3	▽▲	16	1	-1	
Sárospatak	.		15	3	2	0

24 órai csapadék mm		
Rajka	.	
Kapuvár	.	
Bábolna	.	
Komárom	.	⌓
Káld	–	
Sopronhorp.	.	
Körmend	–	
Letenye	.	
Sümeg	.	
Zirc	.	
Kisbér	.	
Mór	.	⌓
Alcsút	.	⌐
Esztergom	.	
Dobogókő	–	
Fonyód	.	
Tab	.	
Nagyatád	–	
Lengyel	.	
Nagykónyi	.	
Marcali	.	
Somogyszob	.	
Kaposvár	.	⌓
Hetekszty.	–	
Szigetvár	–	
Bácsalmás	.	
Kiskunhalas	.	≡
Izsák	.	
Kunsztmiklós	.	
Örkény	.	
Nagykáta	.	
Jászapáti	.	⌓
Tiszakécske	–	
Monor	.	
Kistelek	–	
Makó	–	
Szentes	.	
Szarvas	.	
Szeghalom	.	⌓
Körösszakál	ny	
Tiszaroff	.	
Poroszló	ny	, ⌓
Karcag	1	
Hortobágy	ny	
Polgár	.	
Hajdúdorog	1	
Nyírlugos	–	
Pátyod	–	
Vásárosnamény	.	⌓
Záhony	.	
Vámosmikola	–	
Romhány	.	
Borsodnádasd	.	≡
Jósvafő	–	
Szendrőlád	ny	
Hidasnémeti	.	
Tokaj	.	
Szentendre	.	

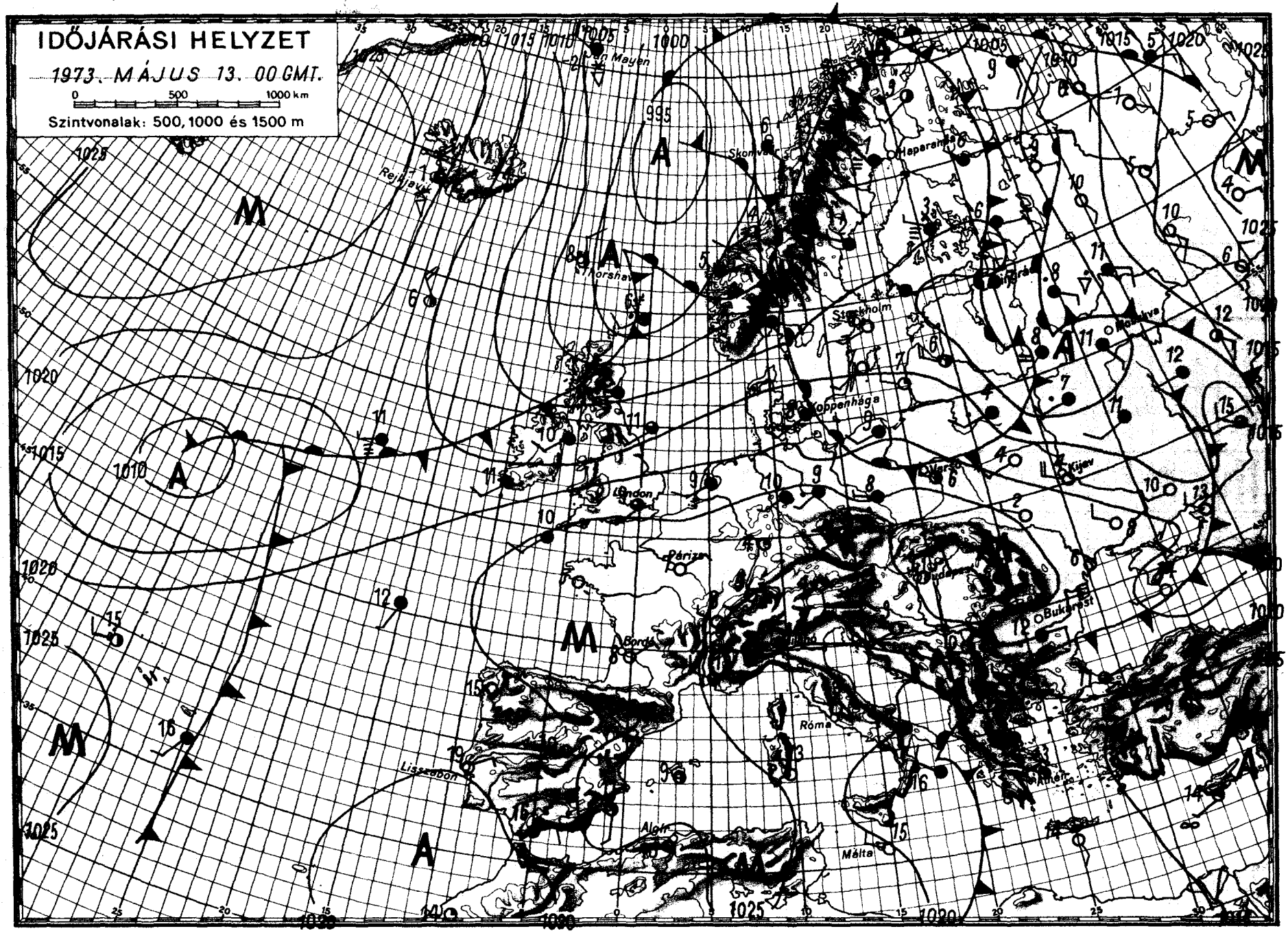

OFFSET: HONVÉD BUDAPEST

IDŐJÁRÁSI NAPIJELENTÉS

ЕЖЕДНЕВНЫЙ МЕТЕОРОЛОГИЧЕСКИЙ БЮЛЛЕТЕНЬ • DAILY WEATHER REPORT
BULLETIN QUOTIDIEN DE TEMPS • TÄGLICHER WETTERBERICHT

KIADJA: ORSZÁGOS METEOROLÓGIAI SZOLGÁLAT
Készíti: Központi Előrejelző Intézet Előrejelző Osztálya — Megrendelhető: Budapest, II., Kitaibel Pál u. 1.
Telefon: 353-500, Előrejelző Osztály: 150-410 — Megjelenik naponként — Évi előfizetési díja: 720,— Ft
Kiadásért felel: az OMSZ elnöke — Szerkesztésért felel: a KEI igazgatója

86. évfolyam 134. szám + Budapest + 1973. május 14. hétfő

1024

Az időjárási helyzet ma reggel és a várható időjárás:

Egyetlen, hatalmas kiterjedésü, ú.n. mérsékeltövi ciklon áramlási rendszere határozza meg kontinensünk időjárását. A ciklon középpontja ma reggel a Skandináv-félsziget középső része felett volt. Ennek 5-800 km-es környezetében rendkivül változékony az idő, sokfelé fúj viharos erejü szél, esik az eső. A centrumtól déli irányban távolabb lévő területeken - többek között Közép-Európában is - csendes, száraz az idő és a hőmérséklet a délnyugati irányból áramló melegebb levegő hatására fokozatosan emelkedik. A következő 36 órában a kontinens óceáni partvidékénél lévő hüvös levegő közelebb kerül a Kárpát-medencéhez, de nagy része minden valószinüség szerint a medencétől északra vonul el kelet felé.

Hazánkban vasárnap derült, száraz volt az idő, 9, 14 órás napfénytartamot jelentettek. A legmagasabb hőmérséklet 17, 22 fok között alakult. Ma hajnalra 1, 8 fokig hült le a levegő. Délelőtt országszerte kevés volt a felhő. A szél egy-két helyen kissé megélénkült. 11 órára 18, 22 fokig emelkedett a hőmérséklet.

Ma 12 órakor Budapesten a hőmérséklet 20 fok, a tengerszintre átszámitott légnyomás 767 mm, mérsékelten süllyed.

Várható időjárás kedd estig:

Hétfőn kevés, felhő, száraz, napos idő. Kedden időnként kissé megnövekvő felhőzet, legfeljebb északon néhány helyen futó eső.
Mérsékelt, a nappali órákban megélénkülő déli, délnyugati szél.
Várható legalacsonyabb éjszakai hőmérséklet: 4, 9 fok között,
legmagasabb nappali hőmérséklet kedden: 25 fok körül.

Bóna Márta s.k.

TÁVOLABBI KILÁTÁSOK PÉNTEK REGGELIG:

Eleinte napos, száraz idő, majd megnövekvő felhőzettel többfelé eső.
Legalacsonyabb hajnali hőmérsékletek 4, 10 fok között.
Legmagasabb nappali hőmérsékletek 18, 24 fok között.
Jelentős mennyiségü /legalább 5 mm/ csapadék az ország területének 60 százalékán várható az időszak második felében.

TÁVELŐREJELZŐ OSZTÁLY

A hőmérséklet napi középértéke és eltérése a 100 évi átlagtól /Budapesten/:

1973. V. 13.:	14,9 C°	-0,7 C°

1871 óta ezen a napon Budapesten előfordult:

legmagasabb hőmérséklet	31,8 C° /1945/,
legalacsonyabb hőmérséklet	1,0 C° /1885/.

73.0388.

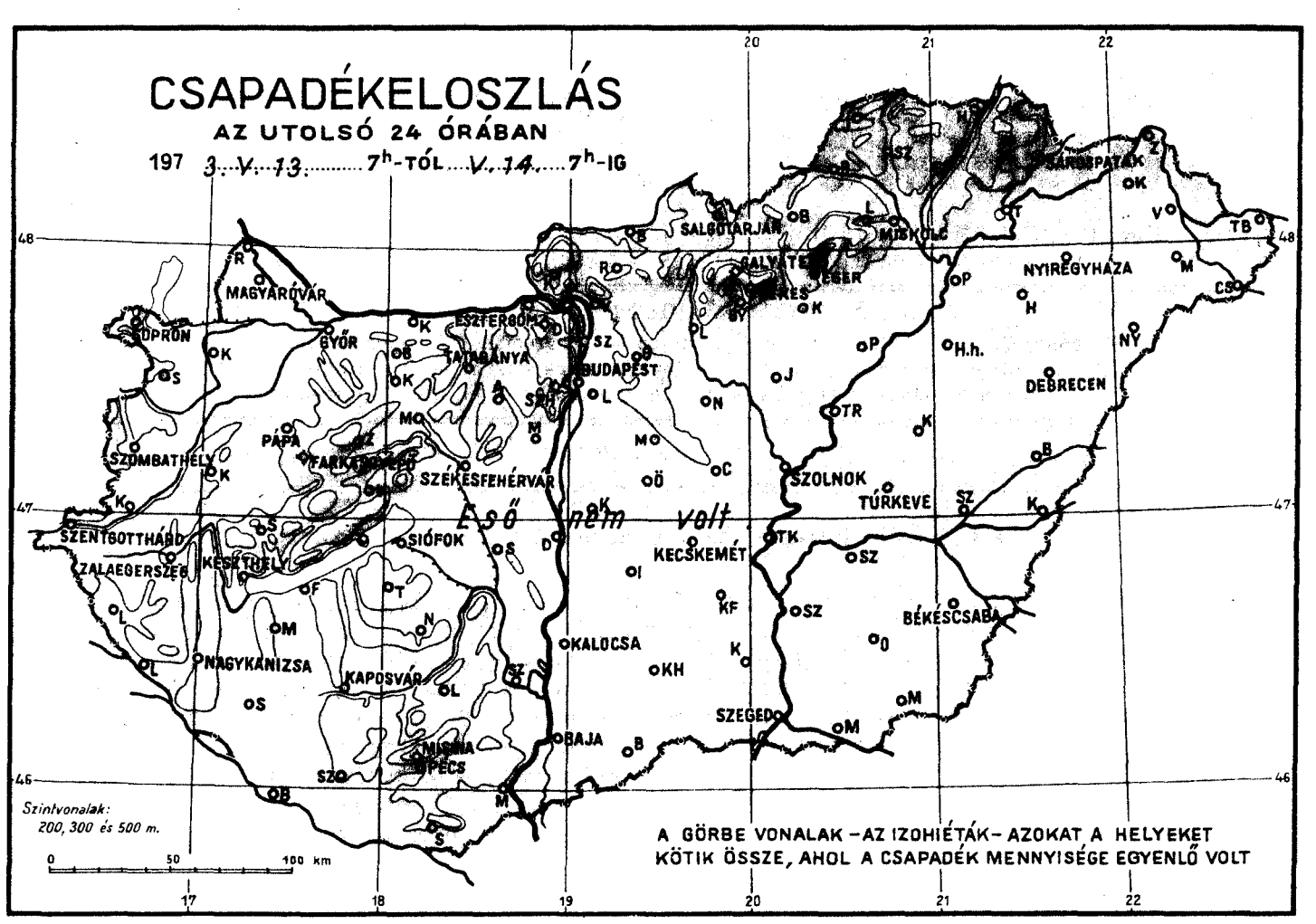
CSAPADÉKELOSZLÁS
AZ UTOLSÓ 24 ÓRÁBAN
197 3. V. 13. 7h-TÓL V. 14. 7h-IG
Eső nem volt
A GÖRBE VONALAK – AZ IZOHIÉTÁK – AZOKAT A HELYEKET KÖTIK ÖSSZE, AHOL A CSAPADÉK MENNYISÉGE EGYENLŐ VOLT
Szintvonalak: 200, 300 és 500 m.
0 50 100 km
SALGÓTARJÁN
MISKOLC
NYÍREGYHÁZA
DEBRECEN
MAGYARÓVÁR
SOPRON
GYŐR
ESZTERGOM
TATABÁNYA
BUDAPEST
PÁPA
SZOMBATHELY
SZÉKESFEHÉRVÁR
SZOLNOK
TÚRKEVE
SZENTGOTTHÁRD
SIÓFOK
KECSKEMÉT
ZALAEGERSZEG
KESZTHELY
BÉKÉSCSABA
KALOCSA
NAGYKANIZSA
KAPOSVÁR
SZEGED
BAJA
PÉCS
SZOMBATHELY

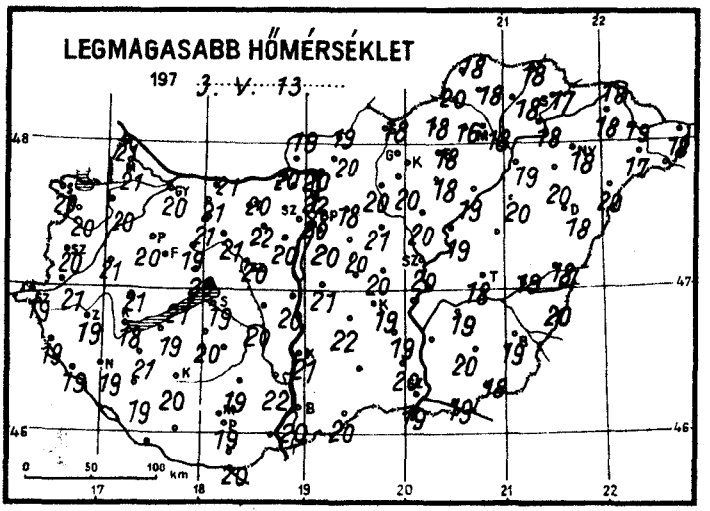
LEGMAGASABB HŐMÉRSÉKLET
197 3. V. 13.
0 50 100 km

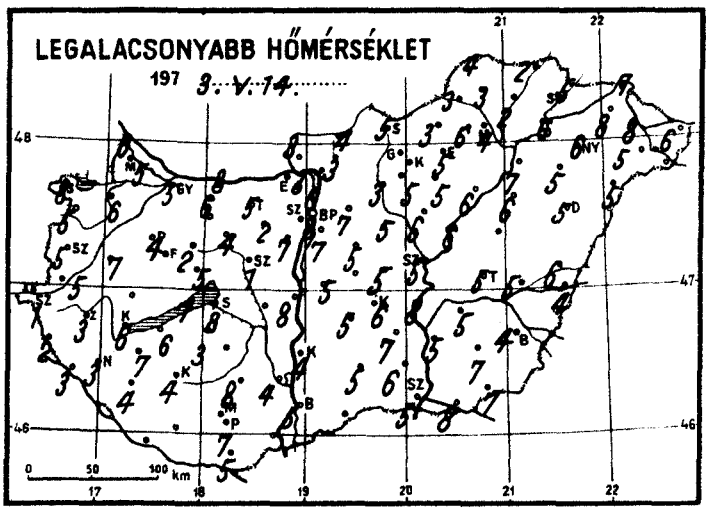
LEGALACSONYABB HŐMÉRSÉKLET
197 3. V. 14.
0 50 100 km

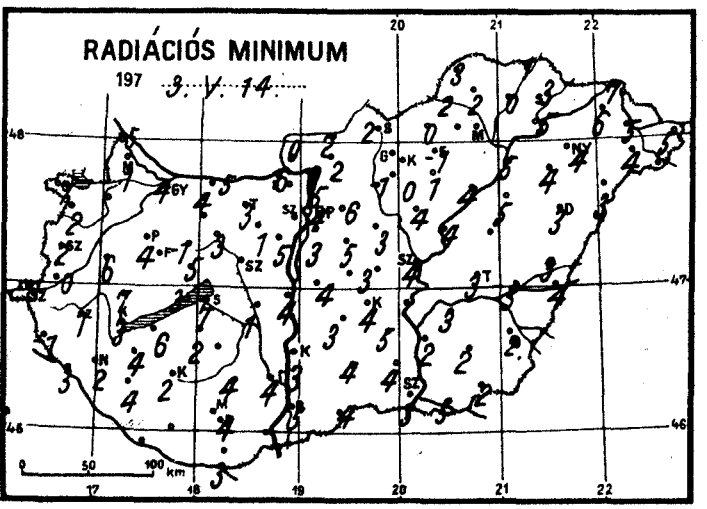
RADIÁCIÓS MINIMUM
197 3. V. 14.
0 50 100 km

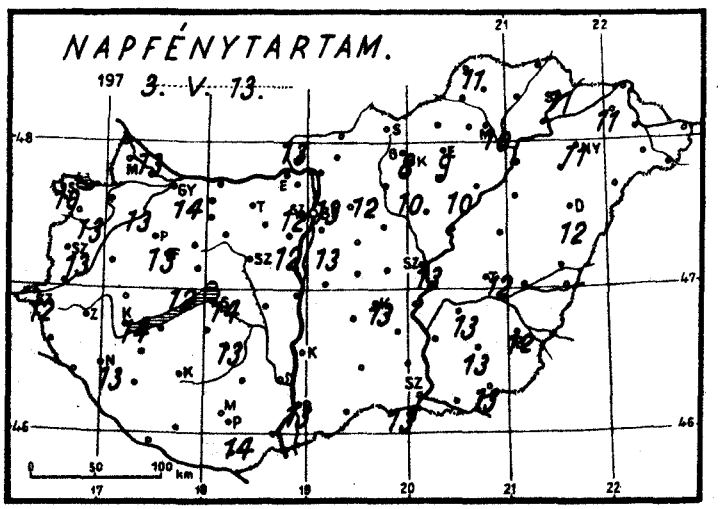
NAPFÉNYTARTAM.
197 3. V. 13.
0 50 100 km

1973. május hó,
14. nap hétfő

	Az utolsó 24 óra adatai					
	Csapadék (mm)		Hőmérsékleti szélsőségek: tegnapi nappali max.	éjszakai min.	min. 5 cm-en	Napsütés (óra) tegnap
Mosonmagyaróvár	•		21	5	1	13
12822 Győr	•		20	5	4	14
825 Pápa	•		20	4	4	13
805 Sopron	•		20	8	7	10
812 Szombathely	•		20	5	2	13
910 Szentgotthárd	•		19	1	0	12
915 Zalaegerszeg	•		19	3	1	
Lenti	•		19	2	-1	
925 Nagykanizsa	•		19	3	2	13
920 Keszthely	•		18	6	3	14
Tihany	•	⌒	21	7	3	
935 Siófok	•		19	8	7	14
942 Pécs	•		19	7	4	14
Misinatető (534 m)	–		–	–	–	
Siklós	•	⌒	20	5	3	
Farkasgyepű (400 m)	•	⌒	19	8	7	
Veszprém	•		20	5	5	
Tatabánya	•		20	5	3	
843 Budapest (Lőrinc)	•		20	7	3	13
840 Budapest OMI	•		20	8	4	13
Budapest (Szabadságh., 474 m)	•		18	8	3	12
Martonvásár	•		20	7	5	12
Székesfehérvár	•	⌒	20	1	–	
Dunaújváros	•		20	8	4	
Szekszárd	•		22	4	4	
Mohács	–		–	–	–	
960 Baja	•		20	5	5	13
Kalocsa	•		21	4	3	
Cegléd	•		20	5	3	
860 Szolnok	•		20	5	4	13
970 Kecskemét	•		19	6	4	13
Kiskunfélegyháza	•		19	7	5	
982 Szeged	•		19	5	3	13
Mezőhegyes	•	⌒	18	7	2	13
Orosháza	•		20	7	2	13
990 Békéscsaba	•		19	4	2	12
Túrkeve	•		18	5	3	12
Berettyóújfalu	•	⌒	18	6	3	
880 Debrecen	•		18	5	3	12
892 Nyíregyháza	•		18	6	4	11
Kisvárda	•		18	8	6	11
Mátészalka	•	⌒	17	5	4	
Tiszabecs	•		18	6	5	
Vác	•	⌒	20	3	0	
Gödöllő	•		18	7	6	12
Lőrinci	•		20	3	-1	
Gyöngyös	•		20	5	0	10
Balassagyarmat	•	⌒	19	4	2	
755 Salgótarján	•		18	5	2	
Galyatető (932 m)	•		15	5	0	
851 Kékestető (1000 m)	•		12	5	4	8
Kompolt	•		18	5	1	10
Eger	•		18	5	-1	9
Putnok	•		20	3	2	
Lillafüred	•		16	6	–	
772 Miskolc	•		18	4	3	10
Fügöd	•	⌒	18	2	0	
Sárospatak	•		17	5	3	11

24 órai csapadék mm		
Rajka	•	
Kapuvár	•	
Bábolna	•	
Komárom	•	⌒
Káld	•	
Sopronhorp.	•	
Körmend	•	
Letenye	•	
Sümeg	•	
Zirc	•	
Kisbér	•	
Mór	•	⌒
Alcsút	•	⌒
Esztergom	•	
Dobogókő	•	
Fonyód	•	
Tab	•	
Nshörösögp.	•	
Lengyel	•	
Nagykónyi	–	
Marcali	•	
Somogyszob	•	
Kaposvár	•	⌒
Horoksztgy.	–	
Szigetvár	–	
Bácsalmás	•	
Kiskunhalas	•	
Izsák	•	
Kunsztmiklós	•	
Örkény	–	
Nagykáta	•	
Jászapáti	•	⌒
Tiszakécske	•	
Monor	•	
Kistelek	•	
Makó	•	
Szentes	•	
Szarvas	•	
Szeghalom	•	⌒
Körösszakál	•	
Tiszaroff	•	
Poroszló	•	⌒
Karcag	–	
Hortobágy	•	
Polgár	•	
Hajdúdorog	•	
Nyírlugos	•	
Csenger	–	
Pátyod	•	
Vásárosnamény	•	
Záhony	•	
Királyrét	•	
Vámosmikola	•	
Romhány	•	
Borsodnádasd	•	
Jósvafő	•	
Szendrőlád	•	
Hidasnémeti	•	
Tokaj	•	
Szentendre	•	

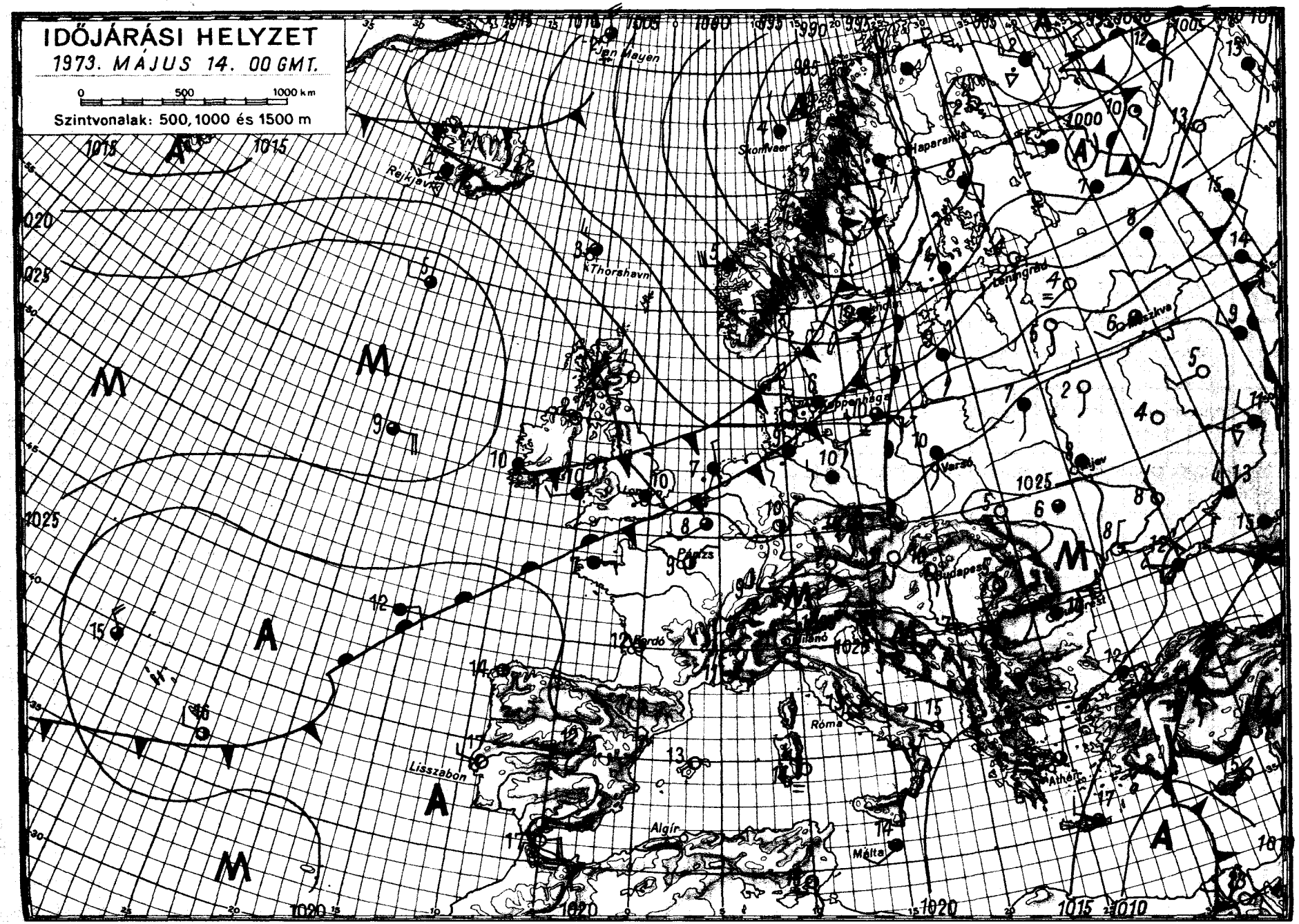

OFFSET-NYOMDA, BUDAPEST

IDŐJÁRÁSI NAPIJELENTÉS

ЕЖЕДНЕВНЫЙ МЕТЕОРОЛОГИЧЕСКИЙ БЮЛЛЕТЕНЬ • DAILY WEATHER REPORT
BULLETIN QUOTIDIEN DE TEMPS • TÄGLICHER WETTERBERICHT

KIADJA: ORSZÁGOS METEOROLÓGIAI SZOLGÁLAT
Készíti: Központi Előrejelző Intézet Előrejelző Osztálya — Megrendelhető: Budapest, II., Kitaibel Pál u. 1.
Telefon: 353-500, Előrejelző Osztály: 150-410 — Megjelenik naponként — Évi előfizetési díja: 720,— Ft
Kiadásért felel: az OMSZ elnöke — Szerkesztésért felel: a KEI igazgatója

86. évfolyam 135. szám + Budapest + 1973. május 15. kedd

Az időjárási helyzet ma reggel és a várható időjárás:

Középpontjával a Skandináv-félsziget északi része fölött nagy kiterjedésü alacsonynyomású légköri képződmény helyezkedik el. Peremciklona Lengyelország fölött örvénylik. Ma a hajnali órákban Észak- és Közép-Európa északi felében, valamint a Kárpátok északi oldalán és az Alpok térségében sokfelé esett az eső, helyenként zivatar keletkezett. A Brit-szigetek fölött magas nyomású képződmény alakult ki, ott kevés a felhő, a reggeli ködöktől eltekintve, száraz az idő. Kontinensünk nagy részén tovább tart az évszakhoz képest hüvös idő.

Hétfőn hazánkban száraz, napos idő volt, általában 11, 13 órán át sütött a nap. A hőmérséklet napközben 20, 25 fokig emelkedett. Az éjszaka folyamán északnyugaton megnövekedett a felhőzet, kisebb futó záporok alakultak ki. A lehullott csapadék mennyisége nem volt mérhető. Ma hajnalra általában 7, 12, északkeleten helyenként 5, 7 fokig hült le a levegő. Délelőtt változóan felhős volt az ég, nyugaton egy-két helyen kisebb futó zápor keletkezett. A hőmérséklet 11 órára 17, 22 fokig emelkedett.

Ma 12 órakor Budapesten a hőmérséklet 22 fok volt, a tengerszintre átszámított légnyomás 762 mm, mérsékelten süllyedő irányzatú.

Várható időjárás szerda estig:

Változóan felhős idő, szórványosan kialakuló záporral, néhány helyen zivatarral.
Élénk változó irányú, majd többfelé megerősödő és északira, északnyugatira forduló szél.
A nappali felmelegedés kissé gyengül.
Várható legalacsonyabb éjszakai hőmérséklet: 7, 12;
legmagasabb nappali hőmérséklet szerdán: 17, 22 fok között.

Bartha Péterné s.k.

A hőmérséklet napi középértéke és eltérése a 100 évi átlagtól /Budapesten/:

1973. V. 14.:	18,1 C°	+2,1 C°

1871 óta ezen a napon Budapesten előfordult:

legmagasabb hőmérséklet	32,0 C° /1969/,
legalacsonyabb hőmérséklet	2,3 C° /1927/.

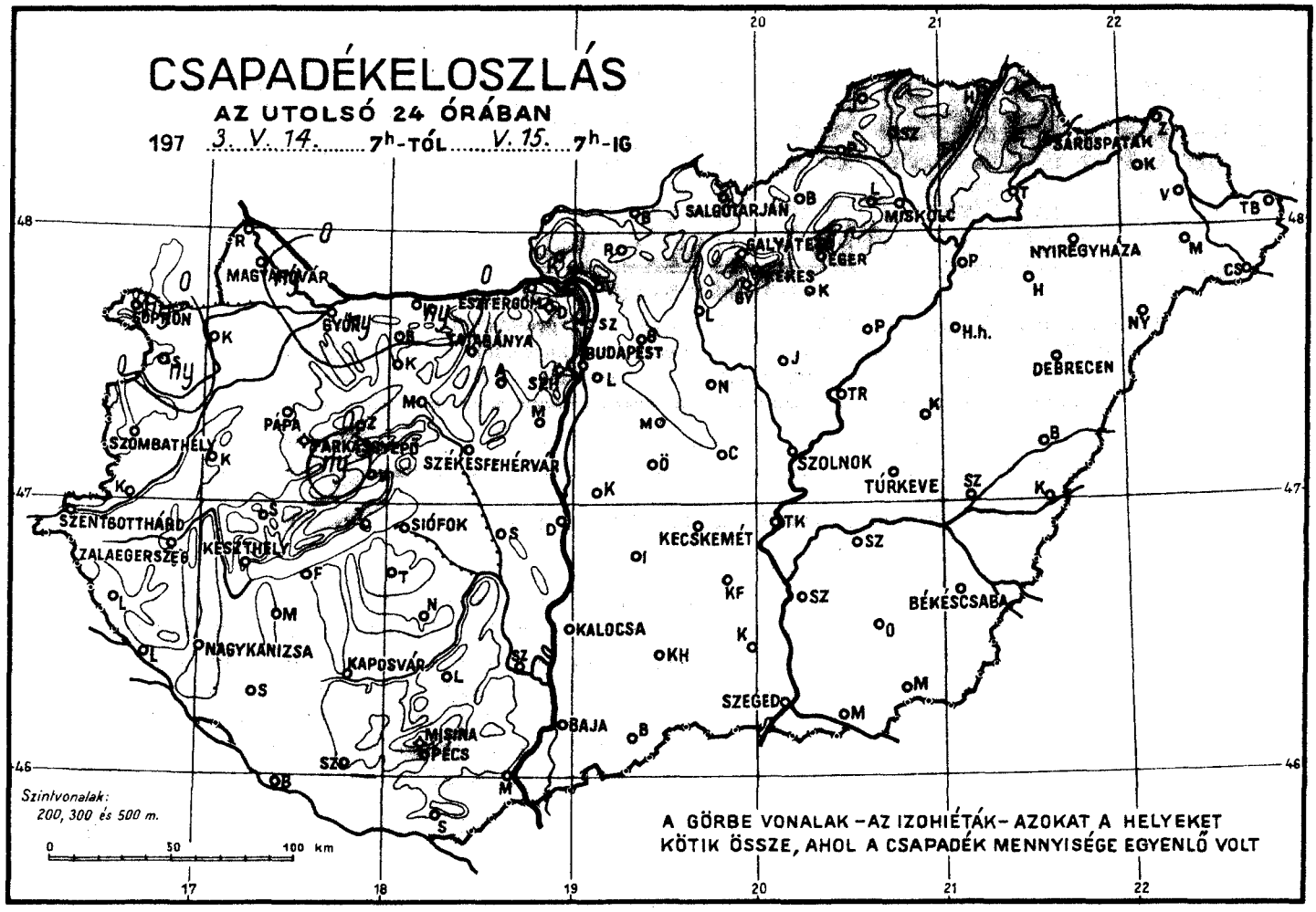
CSAPADÉKELOSZLÁS
AZ UTOLSÓ 24 ÓRÁBAN
197 3. V. 14. 7h-TÓL V. 15. 7h-IG
SOPRON
MAGYARÓVÁR
GYŐR
ESZTERGOM
SALGÓTARJÁN
MISKOLC
SÁROSPATAK
NYÍREGYHÁZA
BUDAPEST
DEBRECEN
SZOLNOK
TÚRKEVE
SZOMBATHELY
PÁPA
SZÉKESFEHÉRVÁR
SZENTGOTTHÁRD
ZALAEGERSZEG
KESZTHELY
SIÓFOK
KECSKEMÉT
BÉKÉSCSABA
NAGYKANIZSA
KAPOSVÁR
OKALOCSA
SZEGED
BAJA
MISINA
PÉCS
Szintvonalak:
200, 300 és 500 m.
0 50 100 km
A GÖRBE VONALAK – AZ IZOHIÉTÁK – AZOKAT A HELYEKET
KÖTIK ÖSSZE, AHOL A CSAPADÉK MENNYISÉGE EGYENLŐ VOLT

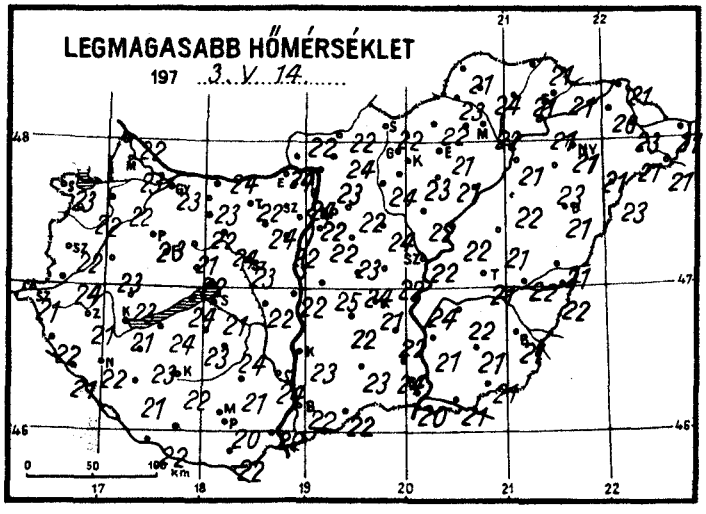
LEGMAGASABB HŐMÉRSÉKLET
197 3. V. 14.

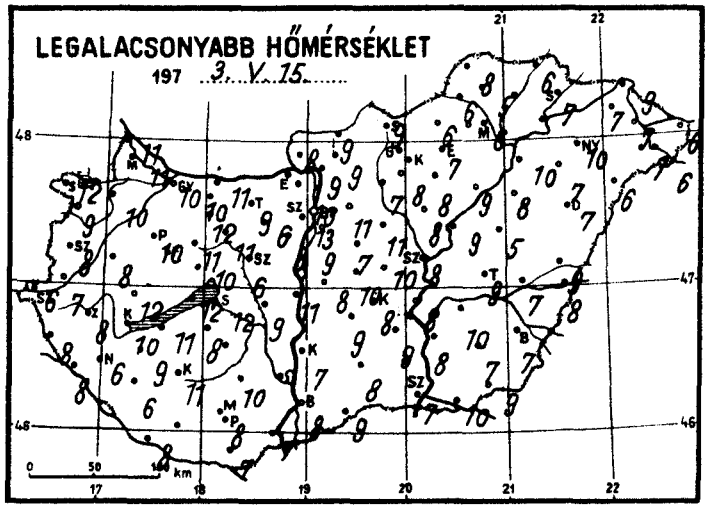
LEGALACSONYABB HŐMÉRSÉKLET
197 3. V. 15.

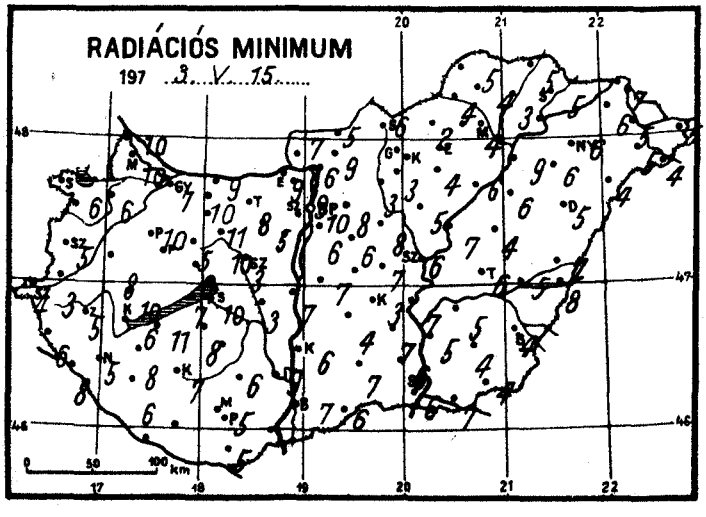
RADIÁCIÓS MINIMUM
197 3. V. 15.

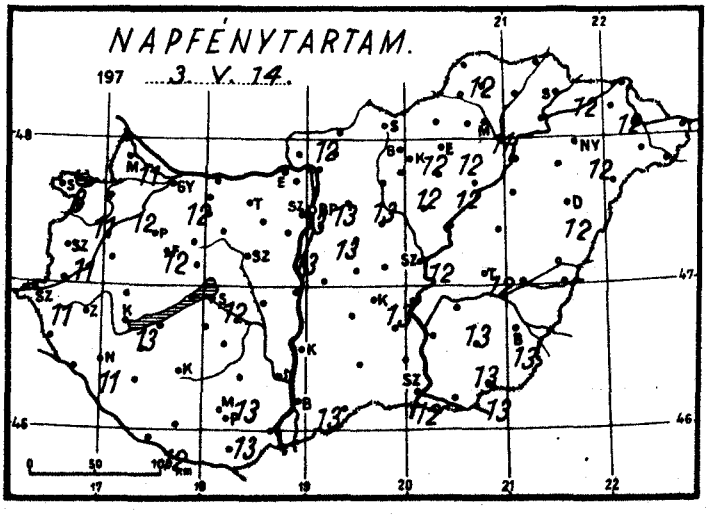
NAPFÉNYTARTAM.
197 3. V. 14.

1973. május hó,
15. nap kedd

	Az utolsó 24 óra adatai								
	Csapadék (mm)		Hőmérsékleti szélsőségek			Napsütés (óra) tegnap	24 órai csapadék mm		
			tegnapi nappali max.	éjszakai min.	min. 5 cm-en				
Mosonmagyaróvár	ny	,	23	11	10	11	Rajka	.	
12822 Győr	ny	∇̇	23	10	7	12	Kapuvár	.	
825 Pápa	.		23	10	10	12	Bábolna	.	
805 Sopron	ny	∇̇	23	12	-	8	Komárom	ny	∇̇
812 Szombathely	.		22	8	5	11	Káld	.	
910 Szentgotthárd	.		21	6	4	11	Sopronhorp.	ny	
915 Zalaegerszeg	.		21	8	5		Körmend	.	
Lenti	.		22	8	6		Letenye	.	
925 Nagykanizsa	.		22	6	5	11	Sümeg	.	
920 Keszthely	.		21	10	6	13	Zirc	.	
Tihany	.		24	12	7		Kisbér	.	
935 Siófok	.		21	12	10	12	Mór	.	
942 Pécs	.		20	8	5	13	Alcsút	.	⌒
Misinatető (534 m)	.		20	10	7	13	Esztergom	.	
Siklós	.	⌒	22	7	5		Dobogókő	.	
Farkasgyepű (400 m)	ny	,	22	12	11		Fonyód	.	
Veszprém	.		22	10	9		Tab	.	
Tatabánya	.		22	9	8		Sárbogárd N.hörcsögp.	.	
843 Budapest (Lőrinc)	.		22	9	6	13	Lengyel	.	
840 Budapest OMI	.		22	13	10	13	Nagykónyi	.	
Budapest (Szabadságh., 474 m)	.		20	12	8	13	Marcali	.	
Martonvásár	.		22	8	7	13	Somogyszob	.	
Székesfehérvár	.	⌒	23	6	3		Kaposvár	.	
Dunaújváros	.		22	11	7		Kom. Komoksztgy.	.	⌒
Szekszárd	.		24	-	9		Szigetvár	-	
Mohács	.		22	7	2		Bácsalmás	.	
960 Baja	.		22	8	7	13	Kiskunhalas	.	
Kalocsa	.		23	7	6		Izsák	.	
Cegléd	.		22	10	7		Kunsztmiklós	.	
860 Szolnok	.		22	8	6	12	Örkény	.	
970 Kecskemét	.		21	8	3	13	Nagykáta	.	
Kiskunfélegyháza	.		22	9	7		Jászapáti	.	⌒
982 Szeged	.		20	7	6	12	Tiszakécske	.	
Mezőhegyes	.	⌒	21	9	4	13	Monor	.	
Orosháza	.		21	7	4	13	Kistelek	.	
992 Békéscsaba	.		21	7	4	13	Makó	.	
Túrkeve	.		21	9	6	12	Szentes	.	
Berettyóújfalu	.	⌒	21	9	7		Szarvas	.	
882 Debrecen	.		21	7	5	12	Szeghalom	.	⌒
892 Nyíregyháza	.		21	10	6	12	Körösszakál	.	
Kisvárda	.		20	7	6	12	Tiszaroff	.	
Mátészalka	.		21	7	5		Poroszló	.	
Tiszabecs	.		21	6	5		Karcag	.	
Vác	.	⌒	23	9	6		Hortobágy	.	
Gödöllő	.		22	11	8	13	Polgár	.	
Lőrinci	.		24	7	3		Hajdúdorog	.	
Gyöngyös	.		23	8	3	12	Nyírlugos	.	
Balassagyarmat	.		22	9	5		Dánger Pátyod	.	
755 Salgótarján	.		22	9	6		Vásárosnamény	.	⌒
Galyatető (932 m)	.		16	6	0		Záhony	.	
851 Kékestető (1000 m)	.		15	7	6	12	Károlyrét Vámosmikola	.	
Kompolt	.		21	8	4	12	Romhány	.	
Eger	.		21	7	-	12	Borsodnádasd	.	
Putnok	.		23	6	4		Jósvafő	.	
Lillafüred	.		20	11	7		Szendrőlád	.	
772 Miskolc	.		22	6	4	11	Hidasnémeti	.	
Fügöd	.		21	-	3		Tokaj	.	
Sárospatak	.		21	7	5	12	Szentendre	.	

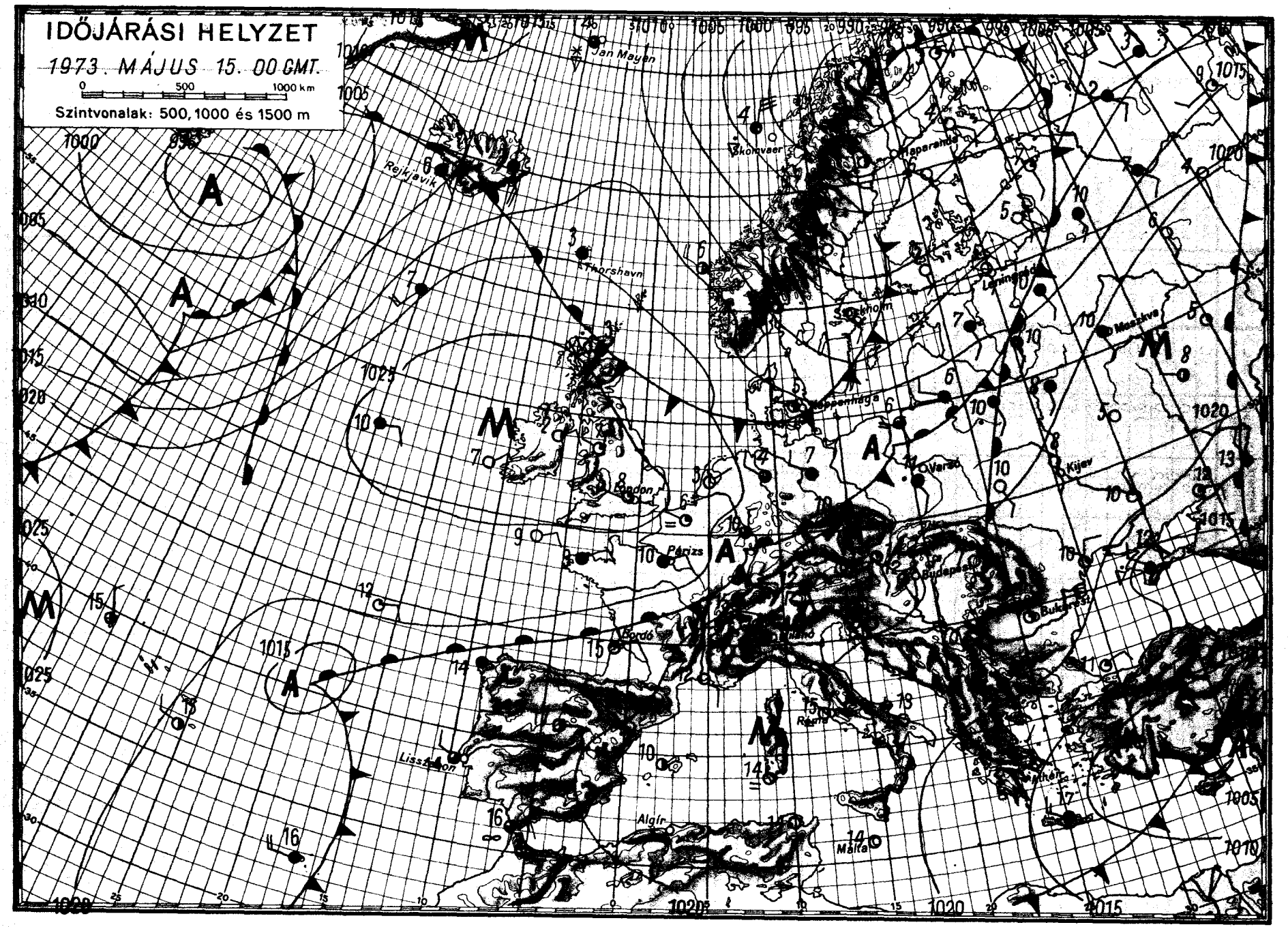
IDŐJÁRÁSI HELYZET
1973. MÁJUS 15. 00 GMT.
0 500 1000 km
Szintvonalak: 500, 1000 és 1500 m
Jan Mayen
Reykjavik
Thorshavn
Skonvaer
Haparanda
Leningrad
Moszkva
Koppenhaga
London
Párizs
Varsó
Kijev
Budapest
Bukarest
Bordó
Lissabon
Algír
Málta
Rómo
Athén

IDŐJÁRÁSI NAPIJELENTÉS

ЕЖЕДНЕВНЫЙ МЕТЕОРОЛОГИЧЕСКИЙ БЮЛЛЕТЕНЬ • DAILY WEATHER REPORT
BULLETIN QUOTIDIEN DE TEMPS • TÄGLICHER WETTERBERICHT

KIADJA: ORSZÁGOS METEOROLÓGIAI SZOLGÁLAT
Készíti: Központi Előrejelző Intézet Előrejelző Osztálya — Megrendelhető: Budapest, II., Kitaibel Pál u. 1.
Telefon: 353-500, Előrejelző Osztály: 150-410 — Megjelenik naponként — Évi előfizetési díja: 720,— Ft
Kiadásért felel: az OMSZ elnöke — Szerkesztésért felel: a KEI igazgatója

86. évfolyam 136. szám + Budapest + 1973. május 16. szerda

1024

Az időjárási helyzet ma reggel és a várható időjárás:

Európa legnagyobb részén folytatódik az évszakhoz képest hüvös, változékony idő. A kedden mért hőmérsékleti csúcsértékek különösen alacsonyan alakultak a Kárpát-medencétől nyugatra és északra elterülő vidékeken, ahol napközben sem mértek 10, 14 foknál magasabb hőmérsékletet. A középpontjával a Finn-öböl térségében örvénylő alacsony-nyomású légköri képződmény nyugati oldalán továbbra is hideg levegő áramlik Európa középső részei felé. Igy hazánk időjárásának alakulásában jelentős változás az elkövetkező 36 órában sem várható.

Hazánkban kedden változóan felhős ég mellett általában 4, 12 órán keresztül sütött a nap. Sokfelé keletkezett zápor, zivatar. Rajkán jégeső is esett. A ma reggel 7 óráig lehullott eső mennyisége általában a csapadéknyom és 8 mm között váltakozott, de Letenyén és Somogyszobon 10, Szigetváron pedig 13 mm-t mértek. A hőmérséklet csúcsértéke országszerte 20, 26 fok között alakult. Ma hajnalban az ország területén 2 és 11 fok között mindenféle hőmérsékleti érték előfordult. Délelőtt a déli megyékben borult, máshol változóan felhős volt az ég. 11 órára az eső mindenhol elállt. Ekkor az erősen felhős részeken 7, 10, a naposabb helyeken 13, 15 fokot mutattak a hőmérők.

Ma 12 órakor Budapesten a hőmérséklet 15 fok volt, a tengerszintre átszámitott légnyomás 766 mm, nem változik.

A Balaton vizének hőmérséklete Siófoknál 17 fok volt.

Várható időjárás csütörtök estig:

Változóan felhős, az évszakhoz képest hüvös idő. Szórványosan esők.
Mérsékelt, napközben megélénkülő változó irányú szél.
Várható legalacsonyabb éjszakai hőmérséklet: 3, 8 fok között, egy-két mélyebb fekvésü szélvédett helyen gyenge talajmenti fagy,
legmagasabb nappali hőmérséklet csütörtökön: 15, 20 fok között.

Kerényi Nárcisz s.k.

A hőmérséklet napi középértéke és eltérése a 100 évi átlagtól /Budapesten/:

1973. V. 15.:	17,6 C°	+1,0 C°

1871 óta ezen a napon Budapesten előfordult:

legmagasabb hőmérséklet	32,6 C° /1958/,
legalacsonyabb hőmérséklet	3,4 C° /1928/.

73.0396.

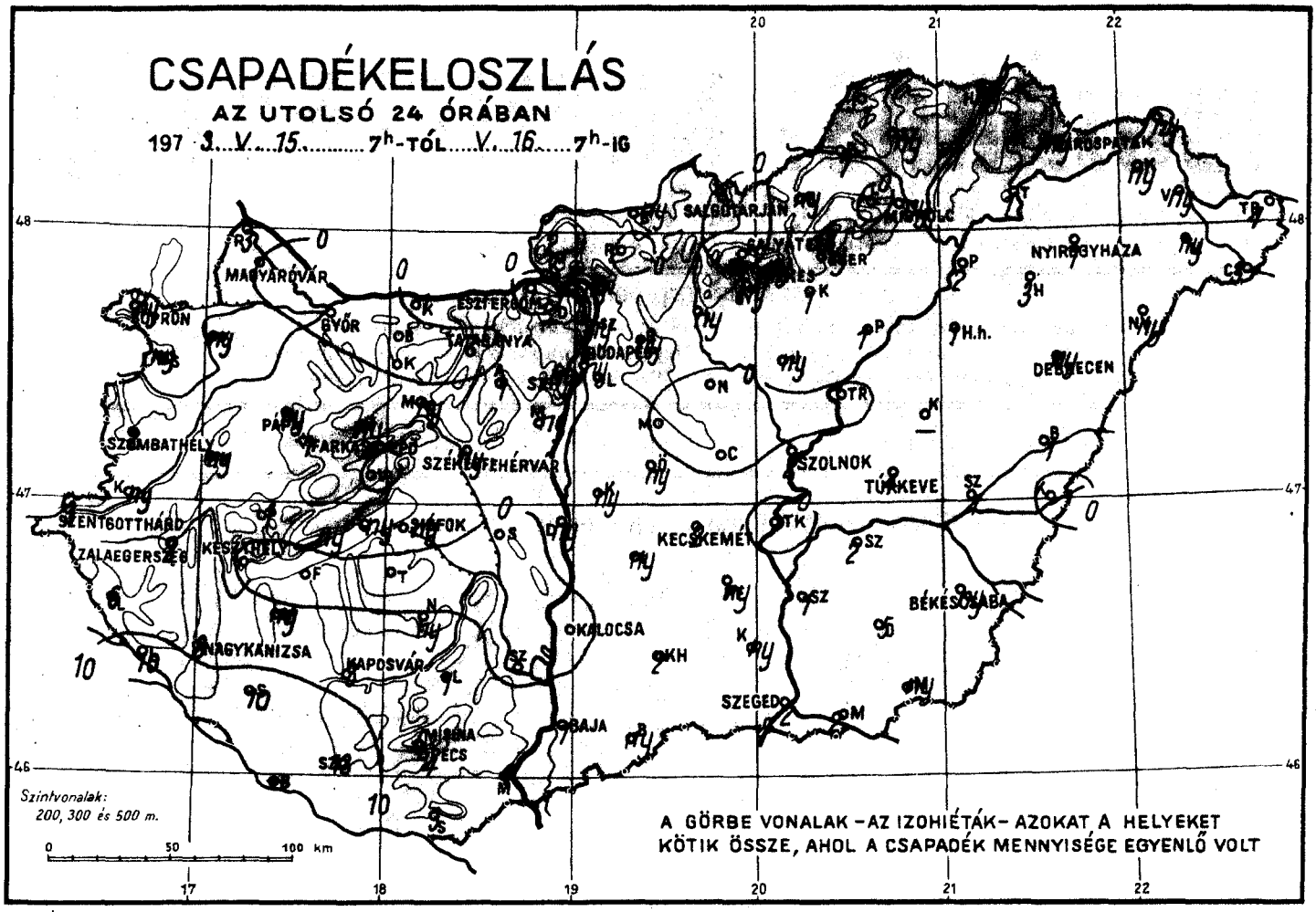
CSAPADÉKELOSZLÁS
AZ UTOLSÓ 24 ÓRÁBAN
197 3. V. 15. 7h-TÓL V. 16. 7h-IG
MAGYARÓVÁR
GYŐR
BUDAPEST
SZOMBATHELY
SZÉKESFEHÉRVÁR
SZENTGOTTHÁRD
ZALAEGERSZEG
KESZTHELY
NAGYKANIZSA
KAPOSVÁR
PÉCS
OKALOCSA
SZEGED
BAJA
KECSKEMÉT
SZOLNOK
TÚRKEVE
BÉKÉSCSABA
DEBRECEN
NYÍREGYHÁZA
Szintvonalak:
200, 300 és 500 m.
0 50 100 km
A GÖRBE VONALAK – AZ IZOHIÉTÁK – AZOKAT A HELYEKET
KÖTIK ÖSSZE, AHOL A CSAPADÉK MENNYISÉGE EGYENLŐ VOLT

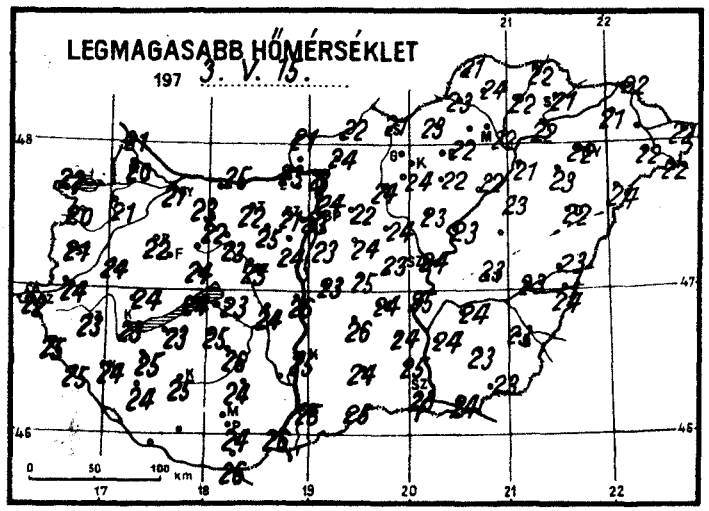
LEGMAGASABB HŐMÉRSÉKLET
197 3. V. 15.
0 50 100 km

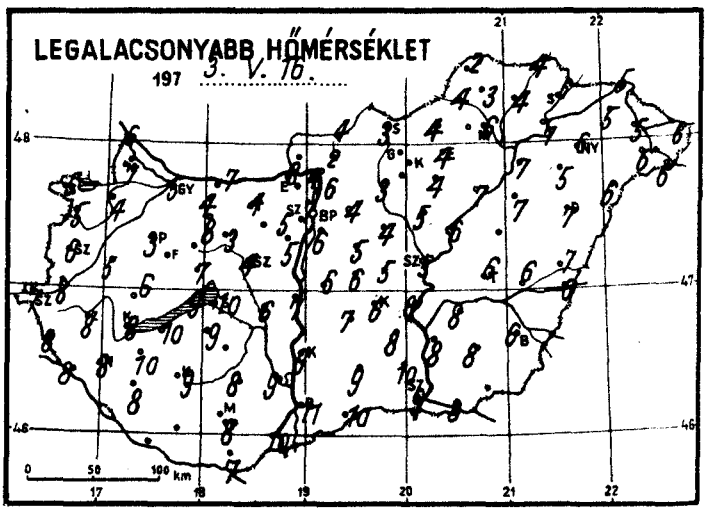
LEGALACSONYABB HŐMÉRSÉKLET
197 3. V. 16.
0 50 100 km

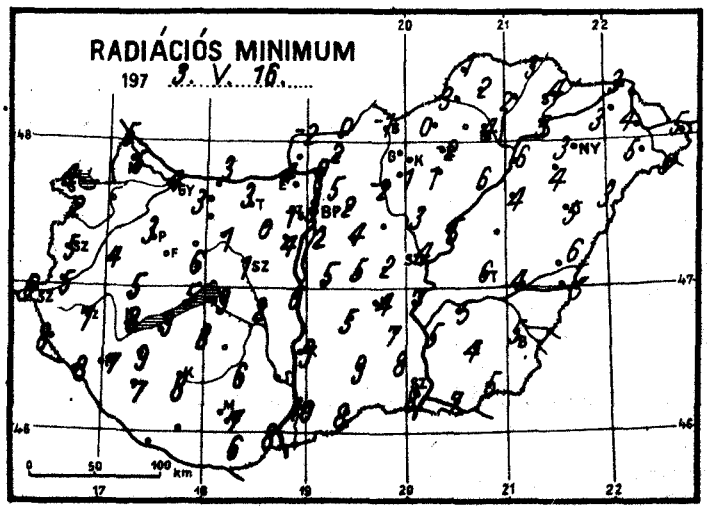
RADIÁCIÓS MINIMUM
197 3. V. 16.
0 50 100 km

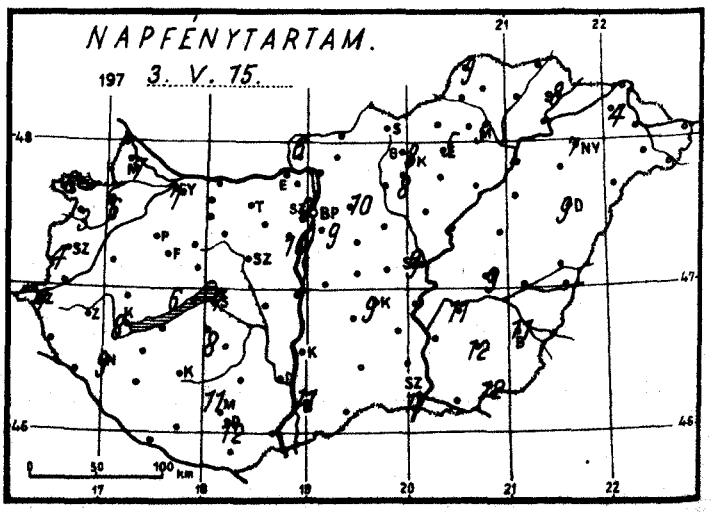
NAPFÉNYTARTAM.
197 3. V. 15.
0 50 100 km

1973. május hó,
16. nap szerda

	Az utolsó 24 óra adatai					
	Csapadék (mm)		Hőmérsékleti szélsőségek			Napsütés (óra) tegnap
			tegnapi nappali max.	éjszakai min.	min. 5 cm-en	
Mosonmagyaróvár	•		20	7	3	7
12822 Győr	•		21	5	4	7
825 Pápa	ny	▽	22	3	3	6
805 Sopron	ny	▽	22	5	4	6
812 Szombathely	2		21	6	5	4
910 Szentgotthárd	3	◹	22	7	6	4
915 Zalaegerszeg	2	◹	23	8	7	
Lenti	6		25	8	8	
925 Nagykanizsa	8	◹	24	8	7	9
920 Keszthely	•		23	8	8	8
Tihany	ny		24	9	5	
935 Siófok	ny	▽	23	10	9	7
942 Pécs	4	◹	24	8	7	12
Misinatető (534 m)	5	▽	23	4	3	11
Siklós	3		26	7	6	
Farkasgyepű (400 m)	1		22	4	3	
Veszprém	•		24	7	6	
Tatabánya	•		22	4	3	
848 Budapest (Lőrinc)	ny	▽	23	6	2	9
840 Budapest OMI	ny	▽	23	7	3	9
Budapest (Szabadságh.,474 m)	ny		21	5	1	9
Martonvásár	ny	▽	24	5	4	10
Székesfehérvár	ny	◹	23	4	1	
Dunaújváros	ny		26	7	6	
Szekszárd	•		–	–	–	
Mohács	4	◹	26	10	8	
960 Baja	1	◹	25	11	10	11
Kalocsa	•		25	9	9	
Cegléd	•		23	5	2	
860 Szolnok	2	◹	24	5	4	9
970 Kecskemét	2	◹	24	6	4	9
Kiskunfélegyháza	ny	◹	24	8	7	
982 Szeged	2	◹	23	9	8	11
Mezőhegyes	ny		23	8	5	12
Orosháza	5		23	8	4	12
990 Békéscsaba	ny	◹	23	6	5	11
Túrkeve	4	◹	23	6	6	9
Berettyóújfalu	1	◹	23	7	6	
881 Debrecen	ny	◹	22	7	5	9
892 Nyíregyháza	1	◹	22	6	3	7
Kisvárda	ny	▽	21	5	3	4
Mátészalka	ny	◹	22	6	5	
Tiszabecs	4	▽	22	6	5	
Vác	ny	⌒	23	4	0	
Gödöllő	ny		22	4	2	10
Lőrinci	ny	▽	24	3	-2	
Gyöngyös	ny	▽	24	–	-1	8
Balassagyarmat	ny	▽	22	4	0	
755 Salgótarján	•		21	3	-1	
Galyatető (932 m)	•		18	1	0	
851 Kékestető (1000 m)	ny	◹	15	0	0	8
Kompolt	1	▽	22	4	1	7
Eger	ny		22	4	-2	5
Putnok	7		23	4	3	
Lillafüred	•		20	4	4	
772 Miskolc	ny	◹	22	6	4	5
Füged	1	◹	22	4	2	
Sárospatak	ny	◹	21	6	4	8

24 órai csapadék mm		
Rajka	3	◹
Kapuvár	ny	▽
Bábolna	•	
Komárom	1	▽
Káld	ny	
Sopronhorp.	ny	◹
Körmend	ny	◹
Letenye	10	◹
Sümeg	1	
Zirc	ny	
Kisbér	•	
Mór	ny	◹ ⌒
Alcsút	1	◹ ⌒
Esztergom	•	
Dobogókő	–	
Fonyód	•	
Tab	•	
Sárbogárd	•	
Lengyel	1	
Nagykónyi	ny	
Marcali	ny	
Somogyszob	10	◹
Kaposvár	3	
Hosszúsztgy.	–	
Szigetvár	13	
Bácsalmás	ny	
Kiskunhalas	2	◹
Izsák	ny	▽
Kunsztmiklós	ny	
Örkény	ny	◹
Nagykáta	•	
Jászapáti	ny	▽ ⌒
Tiszakécske	•	
Monor	•	
Kistelek	ny	
Makó	2	◹
Szentes	1	◹
Szarvas	2	▽
Szeghalom	1	◹ ⌒
Körösszakál	•	
Tiszaroff	•	
Poroszló	1	◹
Karcag	–	
Hortobágy	1	▽
Polgár	2	◹
Hajdúdorog	3	
Nyírlugos	ny	
Pácyusz	3	◹
Vásárosnamény	ny	
Záhony	ny	
Vámosatikola	2	
Romhány	•	
Borsodnádasd	ny	▽
Jósvafő	1	▽
Szendrőlád	ny	◹
Hidasnémeti	ny	◹
Tokaj	1	▽
Szentendre	ny	

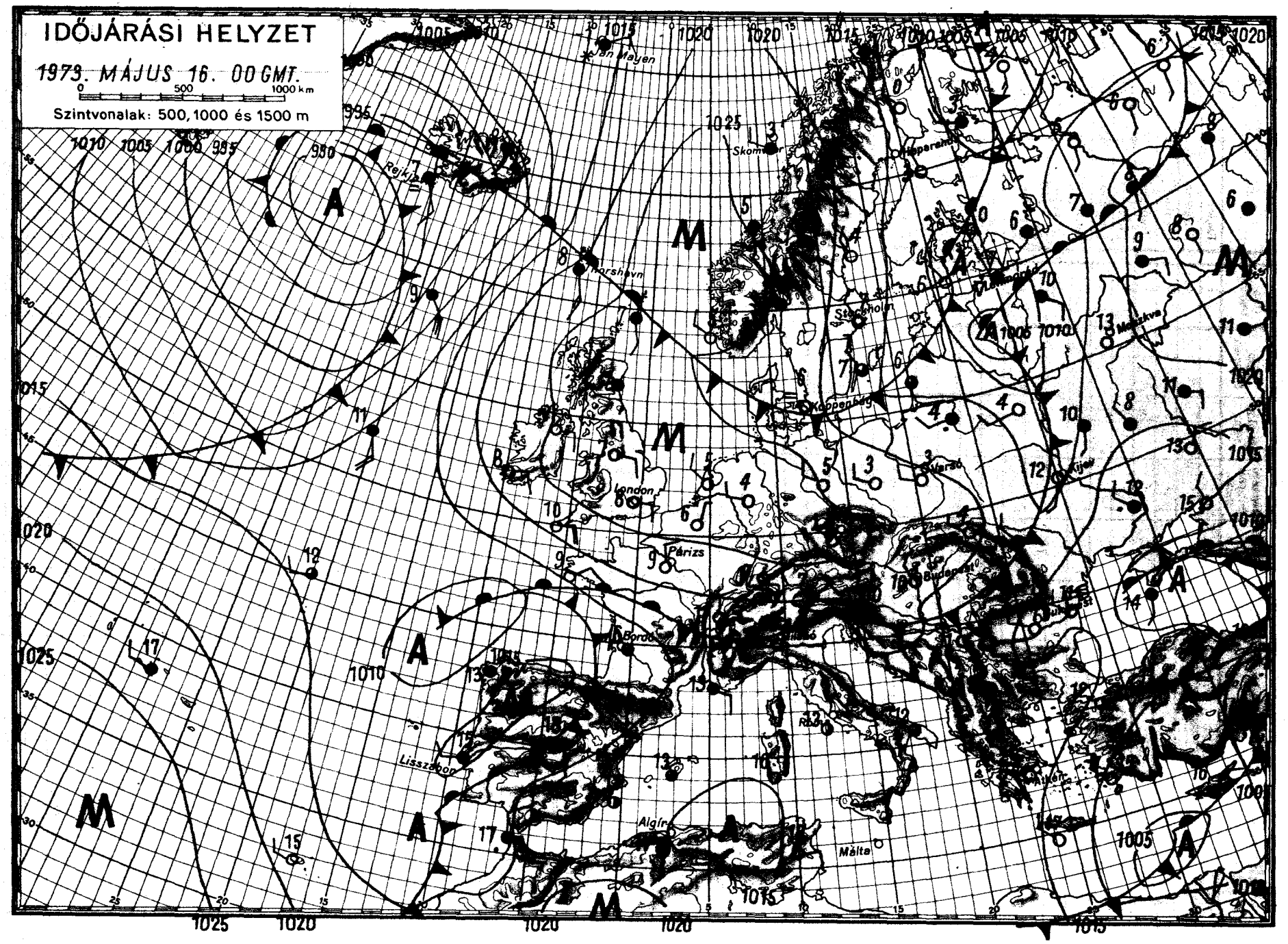

OFFSET: NYOMDA BUDAPEST

IDŐJÁRÁSI NAPIJELENTÉS

ЕЖЕДНЕВНЫЙ МЕТЕОРОЛОГИЧЕСКИЙ БЮЛЛЕТЕНЬ • DAILY WEATHER REPORT
BULLETIN QUOTIDIEN DE TEMPS • TÄGLICHER WETTERBERICHT

KIADJA: ORSZÁGOS METEOROLÓGIAI SZOLGÁLAT
Készíti: Központi Előrejelző Intézet Előrejelző Osztálya — Megrendelhető: Budapest, II., Kitaibel Pál u. 1.
Telefon: 353-500, Előrejelző Osztály: 150-410 — Megjelenik naponként — Évi előfizetési díja: 720,— Ft
Kiadásért felel: az OMSZ elnöke — Szerkesztésért felel: a KEI igazgatója

86. évfolyam 137. szám + Budapest + 1973. május 17. csütörtök

1024

Az időjárási helyzet ma reggel és a várható időjárás:

Közép-Európát az elmúlt 2 nap alatt hideg levegő árasztotta el és emiatt a felmelegedés jelentősen gyengült. A szerdai maximumhőmérséklet Münchenben 6, Varsóban és Budapesten 8, Belgrádban 12 fokkal alacsonyabb volt az elmúlt 10 év átlagánál. A hideg levegő fokozatos nyugalomba jutása után délnyugati irányból lassú melegedés kezdődik, ennek ellenére a hőmérséklet a következő 36 órában még az évszaknak megfelelő átlag alatt marad.

Hazánkban szerdán délnyugaton borult, vagy erősen felhős volt az ég, a nap csak egy-két órára sütött ki. Az ország többi részén több volt a napsütés, 7, 13 órás napfénytartamot jelentettek. A déli, délnyugati határvidék mentén többfelé volt csendes eső. Az ebből lehullott mennyiség Siklóson és Szigetváron elérte a 6, Misinatetőn a 7, Pécsett a 8 mm-t. Az ország többi részén főként a csütörtökre virradó éjszaka többfelé keletkezett futó zápor, sőt a Kékestetőről és Galyatetőről havazást is jelentettek. A záporokból adódó csapadékmennyiség Romhányban 6, Gyöngyösön 7 mm volt. A nappali felmelegedés a felhőzeti viszonyoknak megfelelően alakult. A borult déli, délnyugati megyékben csak 10, 13, máshol 14, 19 fok között volt a legmagasabb nappali hőmérséklet. A mára virradó éjszaka erős volt a lehülés, 0, +8 fokig hült le a levegő. Az északkeleti és a nyugati határmentén több helyen volt talajmenti fagy. Délelőtt változóan felhős volt az ég, néhány helyen futó zápor keletkezett. A hőmérséklet 11 órára csak 10, 14 fokig emelkedett.

Ma 12 órakor Budapesten a hőmérséklet 13 fok, a tengerszintre átszámitott légnyomás 765 mm, mérsékelten süllyed.

Várható időjárás péntek estig:
Változóan felhős idő, többfelé futó záporral.
Mérsékelt, a nappali órákban időnként megélénkülő északkeleti szél.
Hüvös marad az idő.
Várható legalacsonyabb éjszakai hőmérséklet: 2, 7 fok között,
néhány helyen gyenge talajmenti fagy,
legmagasabb nappali hőmérséklet pénteken: 15 fok körül.

Bóna Márta s.k.

TÁVOLABBI KILÁTÁSOK KEDD REGGELIG:
Túlnyomóan felhős idő, megismétlődő záporokkal. Az éjszakai lehülés mérséklődik. Legalacsonyabb hajnali hőmérsékletek 4, 9, később 8, 13 fok között. Legmagasabb nappali hőmérsékletek eleinte 14, 19, később 17, 22 fok között. Jelentős mennyiségü /legalább 5 mm/ csapadék az ország területének 40 %-án várható.

TÁVELŐREJELZŐ OSZTÁLY

A hőmérséklet napi középértéke és eltérése a 100 évi átlagtól /Budapesten/:

1973. V. 16.:	13,4 C°	-3,3 C°

1871 óta ezen a napon Budapesten előfordult:

legmagasabb hőmérséklet	31,4 C° /1969/,
legalacsonyabb hőmérséklet	2,0 C° /1885/.

73.0398.

CSAPADÉKELOSZLÁS

AZ UTOLSÓ 24 ÓRÁBAN

197 3. V. 16. ..... 7h-TÓL ..... V. 17. ..... 7h-IG

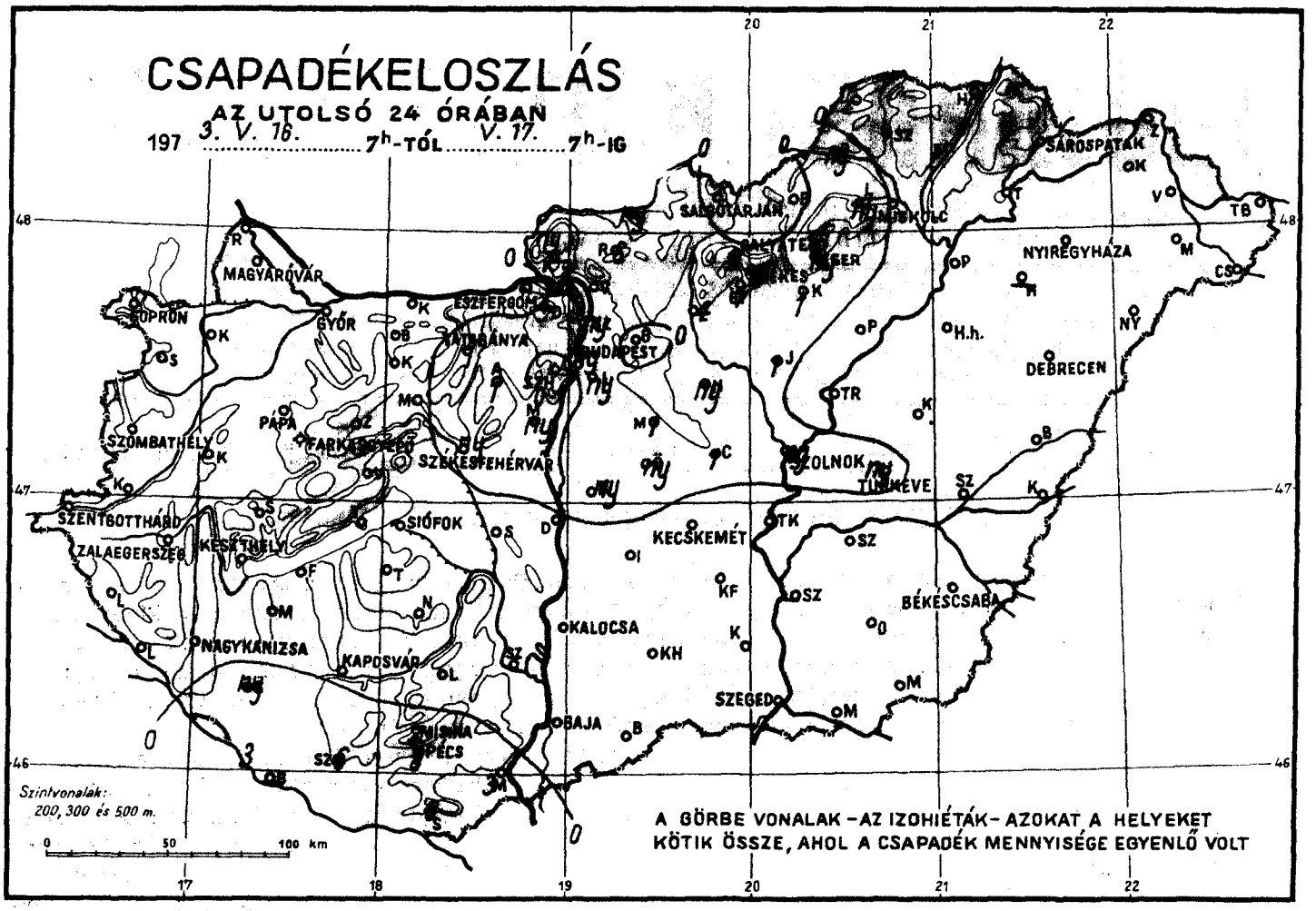

LEGMAGASABB HŐMÉRSÉKLET

197 3. V. 16.

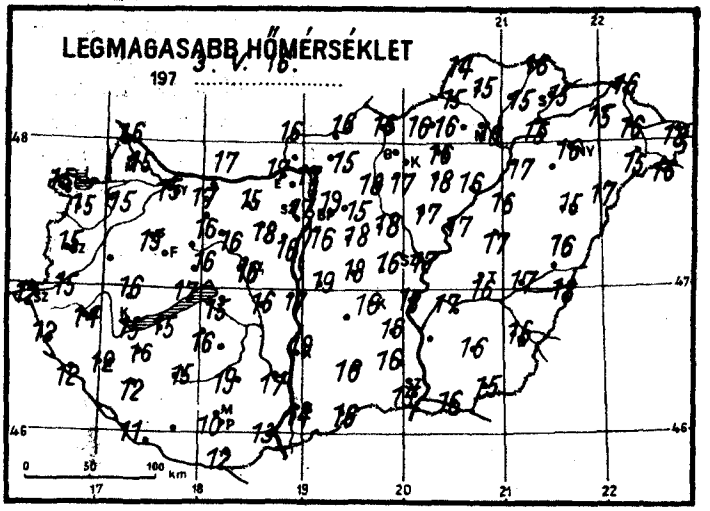

LEGALACSONYABB HŐMÉRSÉKLET

197 3. V. 17.

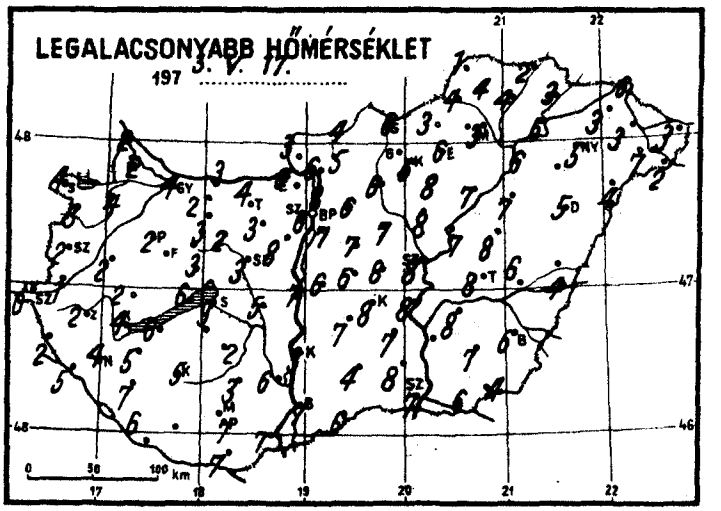

RADIÁCIÓS MINIMUM

197 3. V. 17.

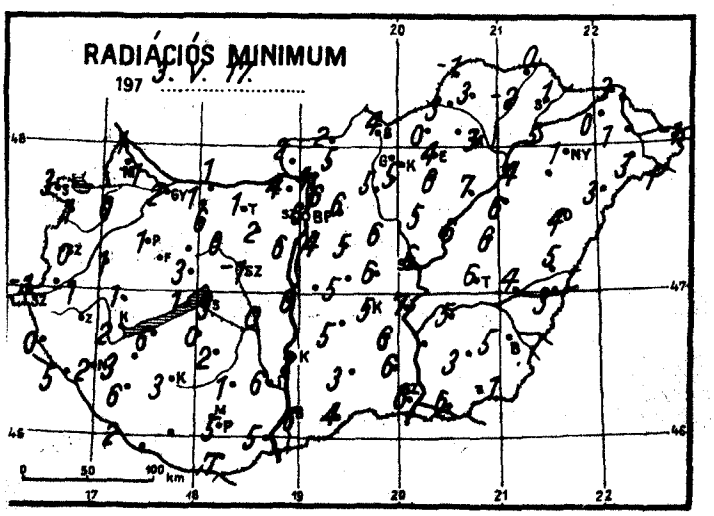

NAPFÉNYTARTAM.

197 3. V. 16.

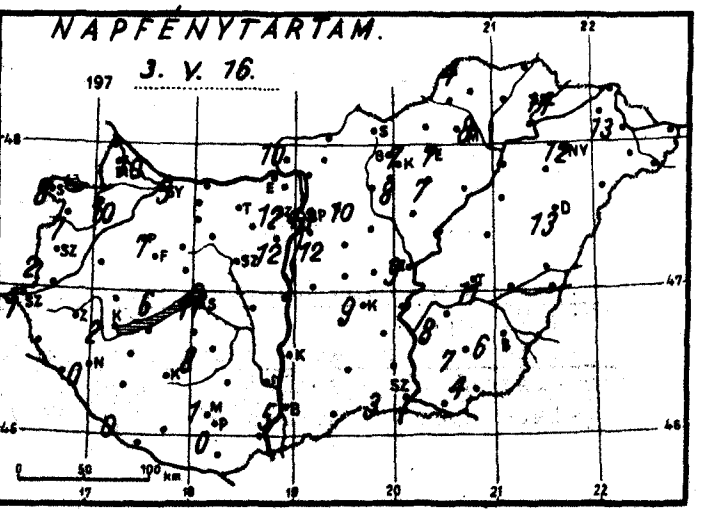

1973. május hó, 17. nap csütörtök

		Az utolsó 24 óra adatai						24 órai csapadék mm		
		Csapadék (mm)		Hőmérsékleti szélsőségek tegnapi nappali max.	Hőmérsékleti szélsőségek éjszakai min.	Hőmérsékleti szélsőségek min. 5 cm-en	Napsütés (óra) tegnap			
	Mosonmagyaróvár	.		15	2	-1	10	Rajka	.	
12822	Győr	.		15	4	2	9	Kapuvár	.	
825	Pápa	.		15	2	1	7	Bábolna	.	
805	Sopron	.		15	4	2	8	Komárom	.	
812	Szombathely	.		15	2	0	2	Káld	.	
910	Szentgotthárd	.		12	0	-1	1	Sopronhorp.	.	
915	Zalaegerszeg	.		14	2	-1		Körmend	.	
	Lenti	.		12	2	0		Letenye	.	
925	Nagykanizsa	.		12	4	2	0	Sümeg	.	
920	Keszthely	.		15	4	2	2	Zirc	.	
	Tihany	.		17	6	1		Kisbér	.	⏀
935	Siófok	.		15	9	9	11	Mór	.	⏀
942	Pécs	8		10	7	5	0	Alcsút	1	
	Misinatető (534 m)	7		10	5	4	1	Esztergom	.	
	Siklós	6		12	7	7		Dobogókő	–	
	Farkasgyepű (400 m)	.	⏀	15	2	1		Fonyód	.	
	Veszprém	.		16	3	3		Tab	.	
	Tatabánya	1		15	4	5		Sárbogárd	.	
843	Budapest (Lőrinc)	ny	▽	16	7	4	12	Lengyel	.	
840	Budapest OMI	ny	▽	17	6	6	13	Nagykónyi	.	
	Budapest (Szabadságh., 474 m)	.		14	5	3	12	Marcali	.	
	Martonvásár	ny		16	8	6	12	Somogyszob	ny	
	Székesfehérvár	ny		16	3	-1		Kaposvár	.	
	Dunaújváros	.		17	7	6		Barcsisztgy.	3	
	Szekszárd	.		17	6	6		Szigetvár	6	
	Mohács	3		13	7	5		Bácsalmás	.	
960	Baja	.		14	7	6	5	Kiskunhalas	.	
	Kalocsa	.		19	3	2		Izsák	.	
	Cegléd	1		16	8	5		Kunsztmiklós	ny	
860	Szolnok	ny		17	8	6	9	Örkény	ny	
970	Kecskemét	.		16	8	5	9	Nagykáta	ny	
	Kiskunfélegyháza	.		16	7	6		Jászapáti	1	
982	Szeged	.		15	7	6	3	Tiszakécske	.	
	Mezőhegyes	.		15	4	-1	4	Monor	1	
	Orosháza	.		16	7	3	7	Kistelek	.	
980	Békéscsaba	.		16	6	5	6	Makó	.	
	Túrkeve	ny		16	8	6	11	Szentes	–	
	Berettyóújfalu	.	⏀	16	9	5		Szarvas	.	
880	Debrecen	.		15	5	4	13	Szeghalom	.	
892	Nyíregyháza	.		16	5	1	12	Körösszakál	.	
	Kisvárda	.		15	3	0	13	Tiszaroff	.	
	Mátészalka	.		15	7	3		Poroszló	.	
	Tiszabecs	.		18	3	-1		Karcag	.	
	Vác	1		17	6	4		Hortobágy	.	
	Gödöllő	.		15	6	6	10	Polgár	.	
	Lőrinci	4		18	6	5		Hajdúdorog	–	
	Gyöngyös	7	▽	17	6	5	8	Nyírlugos	.	
	Balassagyarmat	ny	▽	16	4	2		Pócsmegyer	.	
755	Salgótarján	.		16	6	4		Vásárosnamény	.	
	Galyatető (932 m)	2	*	12	1	0		Záhony	.	
851	Kékestető (1000 m)	2	▽*	8	0	0	7	Vámosmikola	ny	
	Kompolt	1		18	8	6	7	Romhány	6	▽
	Eger	ny		16	6	4	7	Borsodnádasd	.	
	Putnok	ny		15	4	3		Jósvafő	.	
	Lillafüred	ny		14	3	2		Szendrőlád	.	
772	Miskolc	.		16	3	3	8	Hidasnémeti	.	
	Füged	.		15	4	-2		Tokaj	.	
	Sárospatak	.		15	3	1	14	Szentendre	ny	

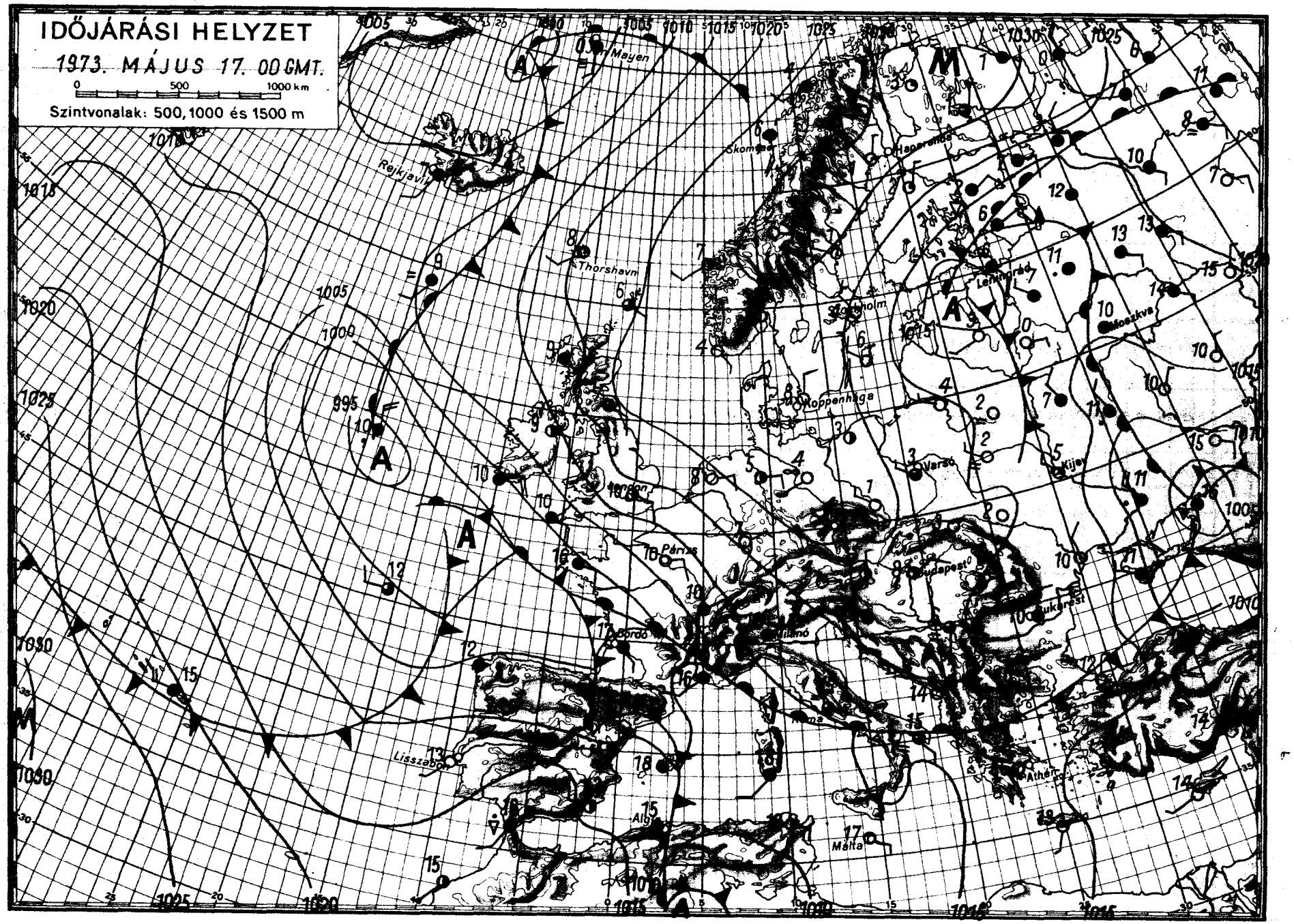

OFFSET-NYOMDA, BUDAPEST

IDŐJÁRÁSI NAPIJELENTÉS

ЕЖЕДНЕВНЫЙ МЕТЕОРОЛОГИЧЕСКИЙ БЮЛЛЕТЕНЬ • DAILY WEATHER REPORT
BULLETIN QUOTIDIEN DE TEMPS • TÄGLICHER WETTERBERICHT

KIADJA: ORSZÁGOS METEOROLÓGIAI SZOLGÁLAT
Készíti: Központi Előrejelző Intézet Előrejelző Osztálya — Megrendelhető: Budapest, II., Kitaibel Pál u. 1.
Telefon: 353-500, Előrejelző Osztály: 150-410 — Megjelenik naponként — Évi előfizetési díja: 720,— Ft
Kiadásért felel: az OMSZ elnöke — Szerkesztésért felel: a KEI igazgatója

86. évfolyam 138. szám + Budapest + 1973. május 18. péntek

Az időjárási helyzet ma reggel és a várható időjárás:

A német-lengyel síkságon, a Kárpát-medence térségében és a Balkán-félszigeten mára virradó éjszaka nyugalomba jutott a hideg, sarkvidéki származású levegő. Lassú leszálló légmozgás alakult ki, ezért csökkent a felhőzet és szárazra, fokozatosan melegedőre fordul az idő. Ezzel egyidőben Észak-Afrika felől, a Földközi-tenger medencéjének középső részén át meleg, száraz levegő áramlik Közép-Európa irányába. Első hulláma, főként a magasban, ma hajnalra megközelitette a Kárpát-medencét. Várható, hogy Közép-Európa időjárása a következő 36 óra folyamán fokozatosan a meleg levegő hatása alá kerül.

Hazánkban csütörtökön az Északi-Középhegység térségében és a Körösök vidékén csak 6-8, máshol 9-14 órán át sütött a nap. A Duna-Tisza közének északi felén, az Északi-Középhegység környékén és a Tiszántúl déli felén sokfelé hullott eső, helyenként záporeső. Gödöllőről és Balassagyarmatról zivatart, Túrkevéről jégesőt is jelentettek. A lehullott csapadék mennyisége általában 3 mm alatt maradt, csupán Túrkevén ért el 8, Kunszentmiklóson 9 mm-t. A hőmérséklet napközben általában 13, 18 fokig emelkedett. Péntek hajnalra általában +1, +7 fokig hült le a levegő, a nyugati határvidék és Észak-Borsod néhány helyén gyengén fagyott. Ma délelőtt időnként kissé megnövekedett a felhőzet, eső sehol sem hullott. 11 órára 15-17 fokig emelkedett a hőmérséklet.

Ma 12 órakor Budapesten a hőmérséklet 16 fok, a tengerszintre átszámitott légnyomás 765 mm, gyengén süllyed.

Várható időjárás szombat estig:

Időnként megnövekvő felhőzet, számottevő eső nélkül.
Éjszaka mérsékelt, napközben megélénkülő délkeleti, déli szél.
Az éjszakai lehülés gyengül, a nappali felmelegedés tovább erősödik.
Várható legalacsonyabb éjszakai hőmérséklet: 2, 7 fok között, egy-két szélvédett helyen gyenge talajmenti fagy,
legmagasabb nappali hőmérséklet szombaton: 19, 24 fok között.

Vissy Károly s.k.

A hőmérséklet napi középértéke és eltérése a 100 évi átlagtól /Budapesten/:

1973. V. 17.:	11,3 C°	-5,7 C°

1871 óta ezen a napon Budapesten előfordult:

legmagasabb hőmérséklet	30,2 C° /1971/,
legalacsonyabb hőmérséklet	1,6 C° /1874/.

73.0399.

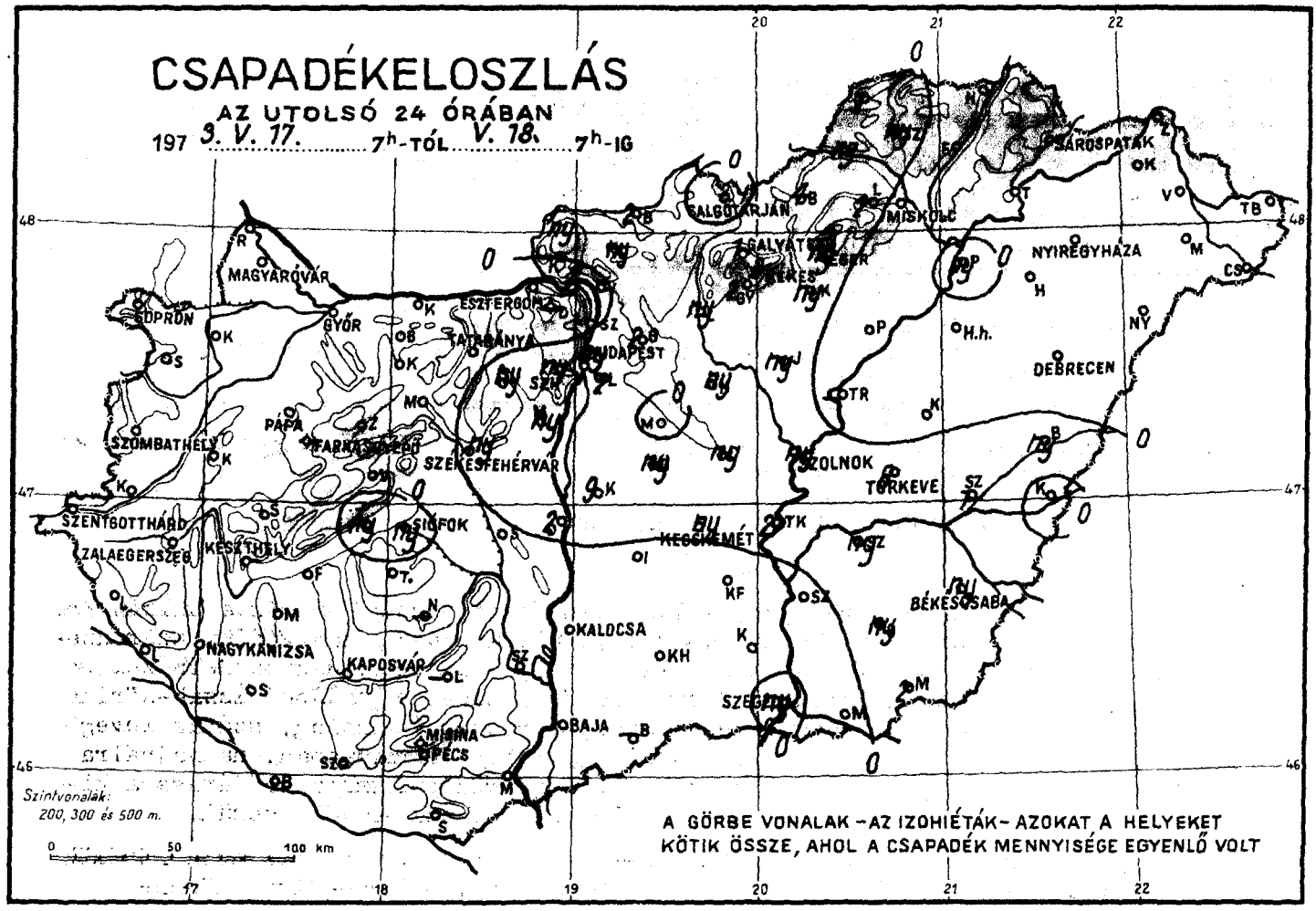
CSAPADÉKELOSZLÁS
AZ UTOLSÓ 24 ÓRÁBAN
197 3. V. 17. 7h-TÓL V. 18. 7h-IG
MAGYARÓVÁR
SOPRON
GYŐR
ESZTERGOM
TATABÁNYA
BUDAPEST
PÁPA
SZOMBATHELY
FARKASSZEG
SZEKESFEHÉRVÁR
SZENTGOTTHÁRD
ZALAEGERSZEG
KESZTHELY
SIÓFOK
NAGYKANIZSA
KAPOSVÁR
PÉCS
BAJA
KECSKEMÉT
KALOCSA
SZEGED
SZOLNOK
TÖRKEVE
BÉKÉSCSABA
DEBRECEN
NYIREGYHÁZA
MISKOLC
SÁROSPATAK
Szintvonalak:
200, 300 és 500 m.
0 50 100 km
A GÖRBE VONALAK – AZ IZOHIÉTÁK – AZOKAT A HELYEKET
KÖTIK ÖSSZE, AHOL A CSAPADÉK MENNYISÉGE EGYENLŐ VOLT

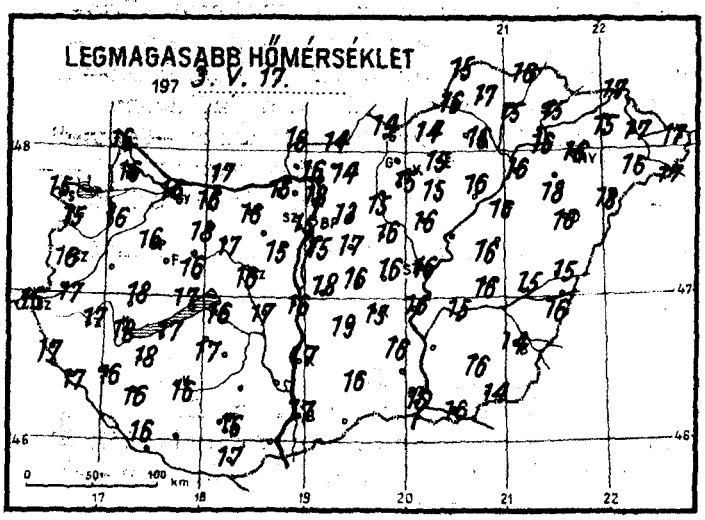
LEGMAGASABB HŐMÉRSÉKLET
197 3. V. 17.
0 50 100 km

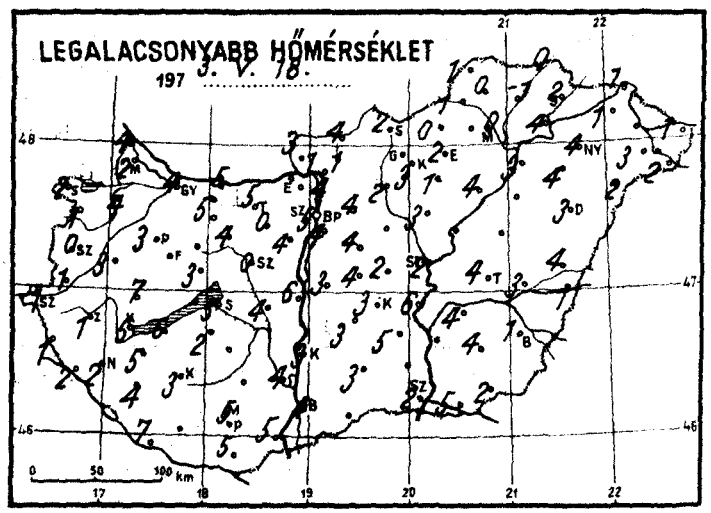
LEGALACSONYABB HŐMÉRSÉKLET
197 3. V. 18.
0 50 100 km

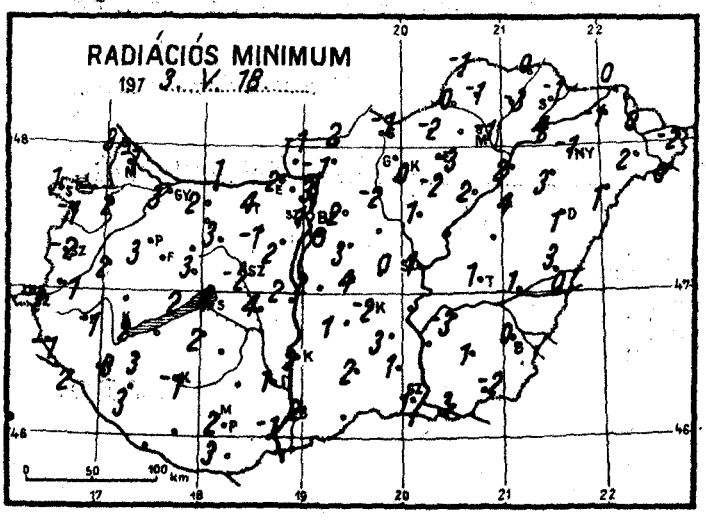
RADIÁCIÓS MINIMUM
197 3. V. 18.
0 50 100 km

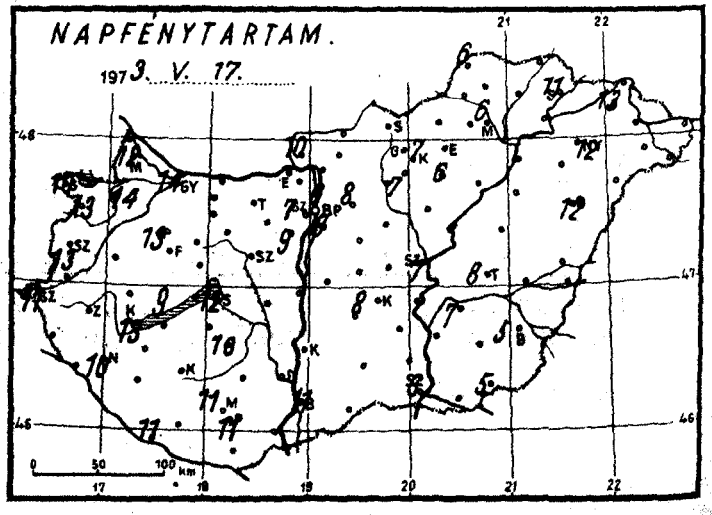
NAPFÉNYTARTAM.
197 3. V. 17.
0 50 100 km

1973. május ..... hó,
18. péntek ..... nap

	Az utolsó 24 óra adatai					
	Csapadék (mm)		Hőmérsékleti szélsőségek			Napsütés (óra) tegnap
			tegnapi nappali max.	éjszakai min.	min. 5 cm-en	
Mosonmagyaróvár	.		16	2	-1	12
12822 Győr	.		16	4	3	14
825 Pápa	.		16	3	3	13
805 Sopron	.		15	2	1	10
812 Szombathely	.		16	0	-2	13
910 Szentgotthárd	.		16	-1	-2	11
915 Zalaegerszeg	.		17	1	-1	
Lenti	.		17	1	-1	
925 Nagykanizsa	.		16	2	0	10
920 Keszthely	.		18	5	2	13
Tihany	ny		17	-	2	
935 Siófok	ny	▽	16	5	4	12
942 Pécs	.		16	5	2	11
Misinatető (534 m)	.		15	6	1	11
Siklós	.	⌒	17	5	3	
Farkasgyepű (400 m)	.		15	6	4	
Veszprém	.		16	3	3	
Tatabánya	.		16	5	4	
843 Budapest (Lőrinc)	2	▽	15	4	0	8
840 Budapest OMI	ny	·	15	5	1	6
Budapest (Szabadságh. 474 m)	ny	⊔	13	3	-1	7
Martonvásár	ny	·	15	4	2	9
Székesfehérvár	ny	·	16	0	-2	
Dunaújváros	2		16	6	2	
Szekszárd	.		-	4	1	
Mohács	.		-	5	-1	
960 Baja	.		17	4	2	11
Kalocsa	.		17	3	2	
Cegléd	ny		16	2	0	
860 Szolnok	ny	·	16	2	1	7
970 Kecskemét	ny		15	3	-2	8
Kiskunfélegyháza	.		16	5	3	
982 Szeged	ny	·	15	2	1	6
Mezőhegyes	2	·	14	2	-2	5
Orosháza	ny		16	4	1	-
990 Békéscsaba	ny	·	14	1	0	5
Túrkeve	8	·	16	4	1	8
Berettyóújfalu	ny	⌒	15	4	3	
880 Debrecen	.		16	3	1	12
892 Nyíregyháza	.		16	4	-1	12
Kisvárda	.		15	1	-1	13
Mátészalka	.		16	3	2	
Tiszabecs	.		17	1	-2	
Vác	.	⌒	16	1	-1	
Gödöllő	2	⌐	13	4	2	8
Lőrinci	ny	⌒	15	2	-2	
Gyöngyös	2	▽	15	3	0	7
Balassagyarmat	2	⌐	14	4	2	
755 Salgótarján	.		14	2	-1	
Galyatető (932 m)	1	✳	8	1	0	
851 Kékestető (1000 m)	2	▽	7	1	0	7
Kompolt	ny		15	1	-2	6
Eger	ny		15	2	-3	5
Putnok	ny		16	1	0	
Lillafüred	2	▽	14	1	0	
772 Miskolc	.		16	0	-1	6
Füged	.		15	-1	-3	
Sárospatak	.		15	2	-1	11

24 órai csapadék mm		
Rajka	.	
Kapuvár	.	
Bábolna	.	
Komárom	.	
Káld	.	
Sopronhorp.	.	
Körmend	.	
Letenye	.	
Sümeg	.	
Zirc	.	
Kisbér	.	
Mór	.	
Alcsút	ny	▽ ⊔
Esztergom	.	
Dobogókő	-	
Fonyód	.	
Tab	.	
Sárbogárd	-	
Lengyel	-	
Nagykónyi	.	
Marcali	.	
Somogyszob	.	
Kaposvár	.	⌒
Baros	.	⌒
Szigetvár	.	
Bácsalmás	-	
Kiskunhalas	.	
Izsák	.	
Kunsztmiklós	9	▽
Örkény	ny	
Nagykáta	ny	
Jászapáti	ny	⌒
Tiszakécske	2	
Monor	.	
Kistelek	.	
Makó	.	
Szentes	.	
Szarvas	ny	▽
Szeghalom	1	▽ ⌒
Körösszakál	.	
Tiszaroff	-	
Poroszló	.	
Karcag	.	
Hortobágy	.	
Polgár	ny	▽
Hajdúdorog	.	
Nyírlugos	.	
Szeged	.	⌒
Vásárosnamény	.	
Záhony	.	
Romhány	ny	
Borsodnádasd	4	▽
Jósvafő	1	▽
Szendrőlád	ny	
Hidasnémeti	.	
Tokaj	.	
Szentendre	.	

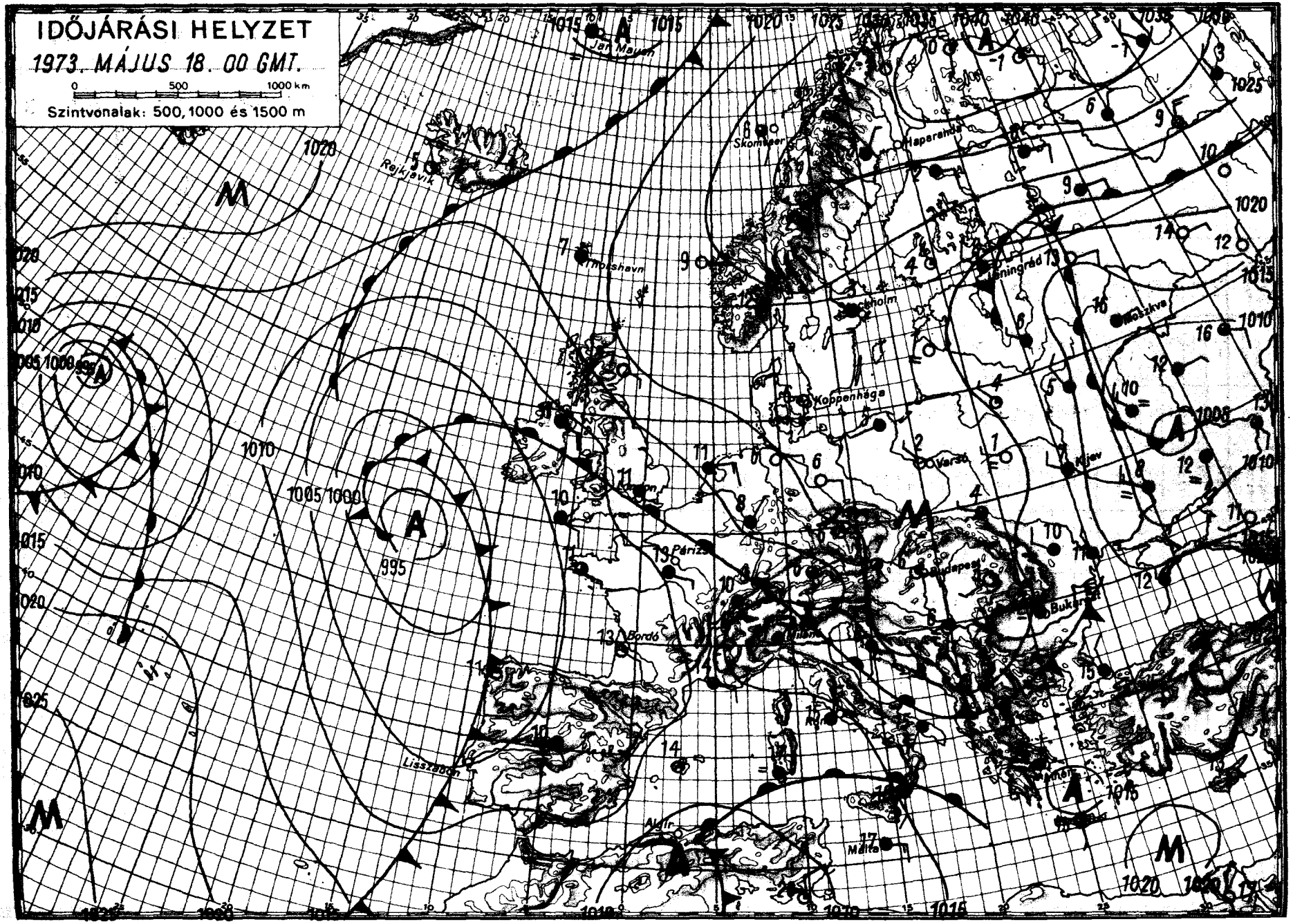
IDŐJÁRÁSI HELYZET
1973. MÁJUS 18. 00 GMT.
0 500 1000 km
Szintvonalak: 500, 1000 és 1500 m
Jan Mayen
Reykjavik
Skomleer
Haparanda
Tórshavn
Leningrád
Moszkva
Koppenhága
Varsó
Kijev
Párizs
Budapest
Bukarest
Bordó
Lisszabon
Algír
Málta
Athén

IDŐJÁRÁSI NAPIJELENTÉS

ЕЖЕДНЕВНЫЙ МЕТЕОРОЛОГИЧЕСКИЙ БЮЛЛЕТЕНЬ • DAILY WEATHER REPORT
BULLETIN QUOTIDIEN DE TEMPS • TÄGLICHER WETTERBERICHT

KIADJA: ORSZÁGOS METEOROLÓGIAI SZOLGÁLAT
Készíti: Központi Előrejelző Intézet Előrejelző Osztálya — Megrendelhető: Budapest, II., Kitaibel Pál u. 1.
Telefon: 353-500, Előrejelző Osztály: 150-410 — Megjelenik naponként — Évi előfizetési díja: 720,— Ft
Kiadásért felel: az OMSZ elnöke — Szerkesztésért felel: a KEI igazgatója

85. évfolyam 139. szám + Budapest + 1973. május 19. szombat

Az időjárási helyzet ma reggel és a várható időjárás:

A Fekete-tenger térségét a Kárpát-medence, valamint a német-lengyel-síkság fölött leszálló légmozgású zóna alakult ki. Igy ezeken a területeken megszünt a csapadék, mérséklődött a szél, lassan felszakadozott a felhőzet és a nappali felmelegedés kissé fokozódott. Nyugat-Európa fölé folytatódik az óceáni nedves levegő áramlása, ott változékony, esős az időjárás. A Szovjetunió európai területének középső része fölött alacsonynyomású légköri képződmény örvénylik. Hatására ott is erősen felhős az idő, sokfelé esik az eső.

Hazánkban pénteken a Dunántulon változóan felhős volt az ég és 4, 9 órán át sütött a nap. Máshol kevés felhő volt és 9, 12 órás napsütést észleltek. Esőt sehonnan sem jelentettek. A hőmérséklet napközben 16, 21 fokig emelkedett. Ma hajnalra a nyugati határmentén, valamint északkeleten 2, 7, máshol csak 8, 14 fokig hült le a levegő. Ma délelőtt országunk felett lassan felszakadozott a felhőzet. A hőmérséklet 11 órára 15, 22 fokig emelkedett.

Ma 12 órakor Budapesten a hőmérséklet 20 fok, a tengerszintre átszámitott légnyomás 761 mm, erősen süllyedő irányzatu.

Várható időjárás vasárnap estig:

Időnként kissé megnövekvő felhőzet, szombaton eső nélkül, vasárnap legfeljebb a Dunántúlon néhány helyen futó zápor, esetleg zivatar. Időnként megélénkülő, helyenként megerősödő délkeleti, déli szél. A nappali felmelegedés kissé tovább erősödik.

Várható legalacsonyabb éjszakai hőmérséklet: 8, 13,
legmagasabb nappali hőmérséklet vasárnap: 23, 28 fok között.

Bartha Péterné s.k.

A hőmérséklet napi középértéke és eltérése a 100 évi átlagtól /Budapesten/:

1973. V. 18.:	14,9 C°	-2,0 C°

1871 óta ezen a napon Budapesten előfordult:

legmagasabb hőmérséklet	30,6 C° /1945/,
legalacsonyabb hőmérséklet	3,2 C° /1895/.

73.0400.

CSAPADÉKELOSZLÁS

AZ UTOLSÓ 24 ÓRÁBAN

197 3. V. 18. 7h-TÓL V. 19. 7h-IG

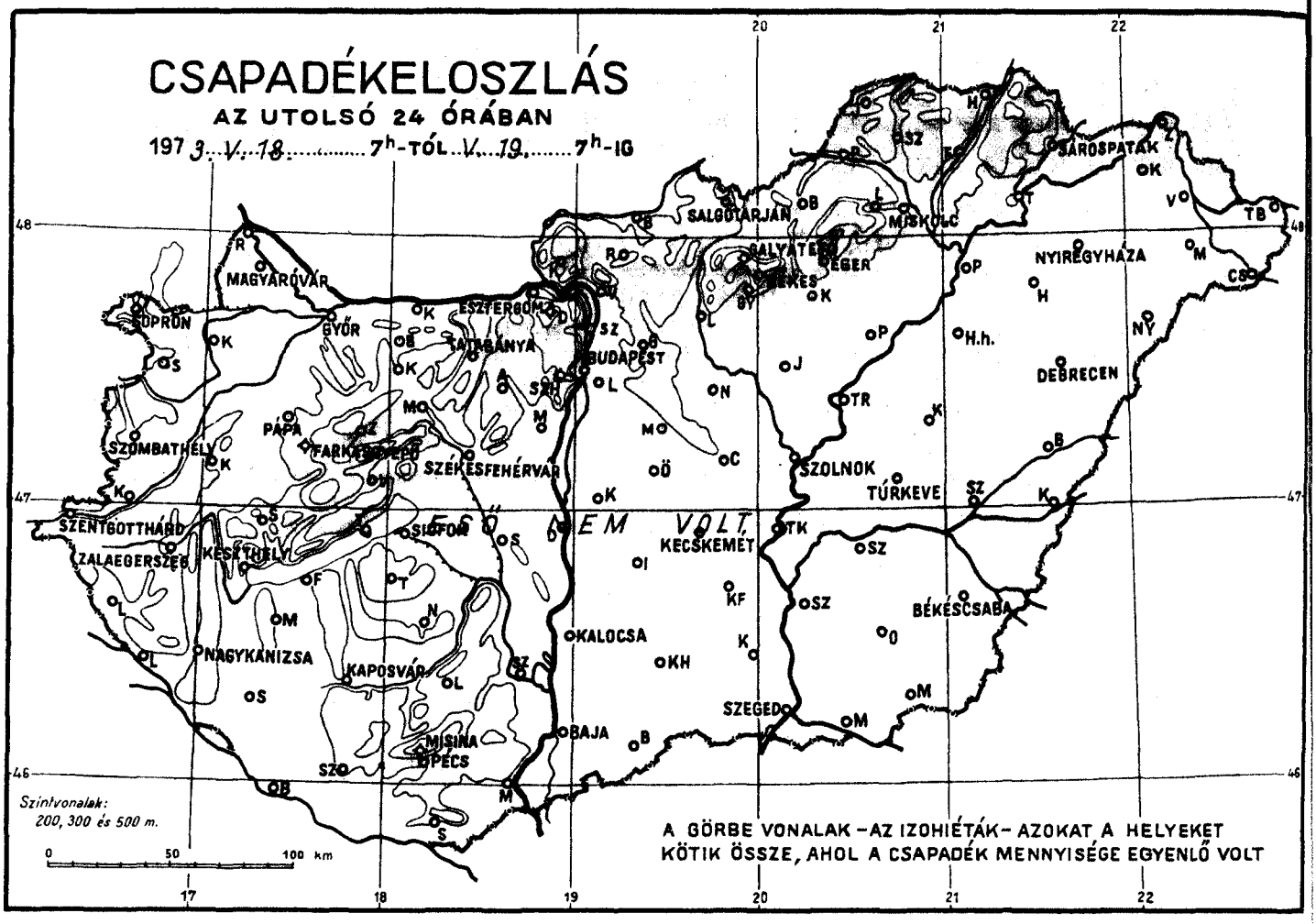

LEGMAGASABB HŐMÉRSÉKLET

197 3. V. 18.

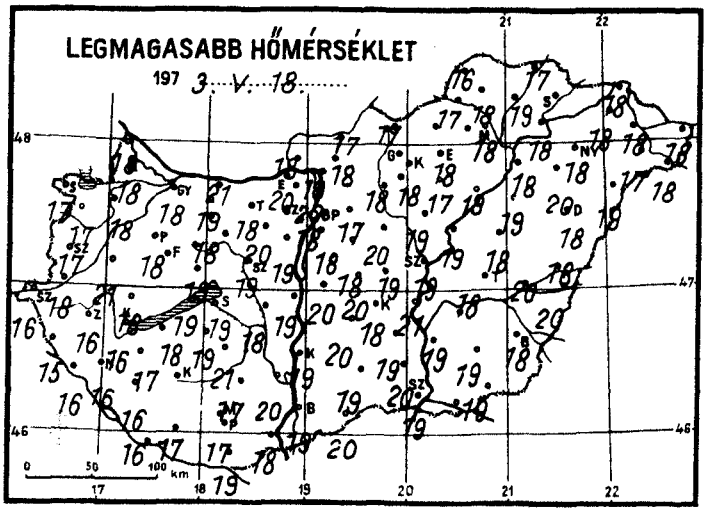

LEGALACSONYABB HŐMÉRSÉKLET

197 3. V. 19.

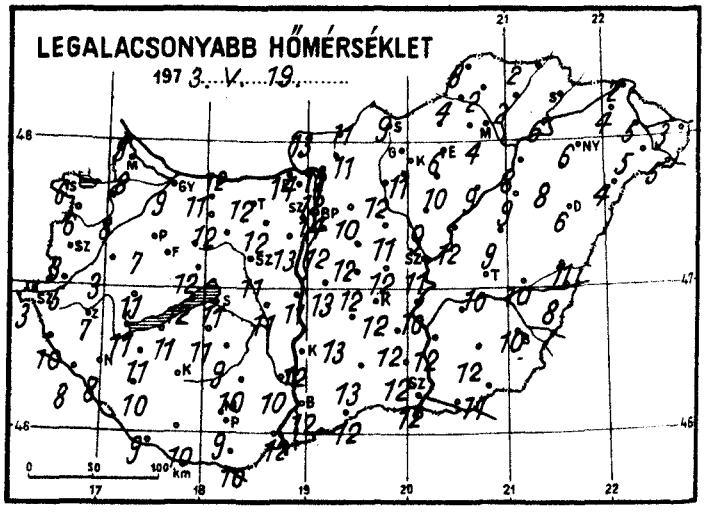

RADIÁCIÓS MINIMUM

197 3. V. 19.

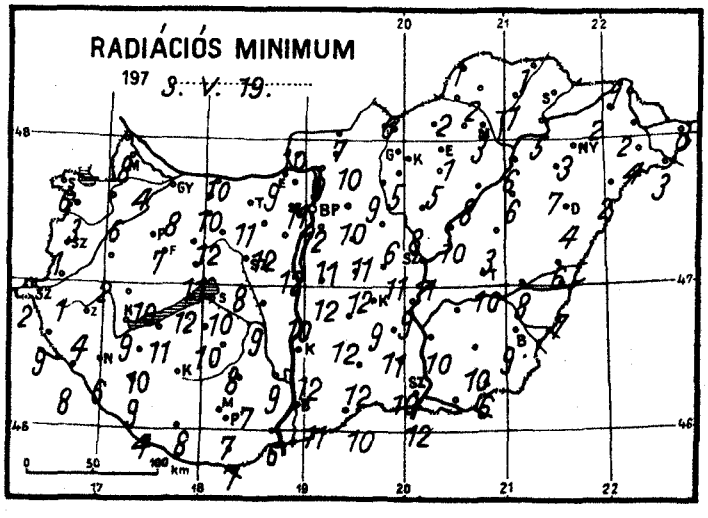

NAPFÉNYTARTAM.

197 3. V. 18.

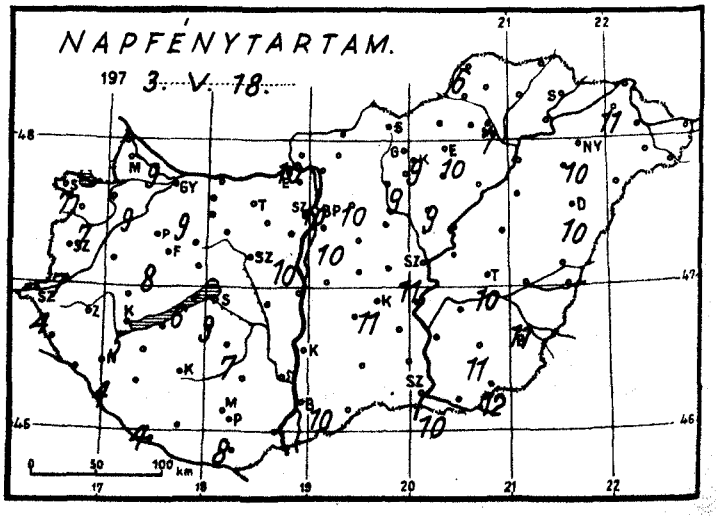

1973. május hó, 19. nap szombat

	Az utolsó 24 óra adatai							24 órai csapadék mm		
	Csapadék (mm)		Hőmérsékleti szélsőségek tegnapi nappali max.	éjszakai min.	min. 5 cm-en	Napsütés (óra) tegnap				
Mosonmagyaróvár			18	8	4	9		Rajka		
12822 Győr			18	9	8	9		Kapuvár		
825 Pápa			18	7	7	8		Bábolna		
805 Sopron			17	6	6	7		Komárom		
812 Szombathely			17	3	1	7		Káld		
910 Szentgotthárd			16	3	2	4		Sopronhorp.		
915 Zalaegerszeg			16	7	4			Körmend		
Lenti			15	10	9			Letenye		
925 Nagykanizsa			16	8	6	4		Sümeg		
920 Keszthely			16	11	9	5		Ziro		
Tihany			19	12	12			Kisbér		
935 Siófok			19	11	10	9		Mór		
942 Pécs			17	9	7	8		Alcsút		
Misinatető (534 m)								Esztergom		
Siklós			19	10	7			Dobogókő		
Farkasgyepű (400 m)			18	8	8			Fonyód		
Veszprém			19	12	11			Tab		
Tatabánya			18	12	11			Sárbogárd		
843 Budapest (Lőrinc)			18	12	11	10		Lengyel		
840 Budapest OMI			18	14	12	10		Nagykónyi		
Budapest (Szabadságh., 474 m)								Marcali		
Martonvásár			19	13	12	10		Somogyszob		
Székesfehérvár			19	11	8			Kaposvár		
Dunaújváros			19	11	10			Baros		
Szekszárd			20	10	9			Szigetvár		
Mohács			18	12	6			Bácsalmás		
960 Baja			19	12	11	10		Kiskunhalas		
Kalocsa			19	12	12			Izsák		
Ceglód			19	12	11			Kunsztmiklós		
860 Szolnok			19	11	11	11		Örkény		
970 Kecskemét			18	12	9	11		Nagykáta		
Kiskunfélegyháza			19	12	11			Jászapáti		
982 Szeged			19	12	12	10		Tiszakécske		
Mezőhegyes			19	11	6	12		Monor		
Orosháza			19	12	10	11		Kistelek		
990 Békéscsaba			18	10	9	11		Makó		
992 Túrkeve			18	10	10	10		Szentes		
Berettyóújfalu			18	11	6			Szarvas		
880 Debrecen			18	6	4	10		Szeghalom		
882 Nyíregyháza			18	5	3	10		Körösszakál		
Kisvárda			18	4	2	11		Tiszaroff		
Mátészalka			17	5	4			Poroszló		
Tiszabecs			18	3	0			Karcag		
Vác			19	12	9			Hortobágy		
Gödöllő			17	10	10	10		Polgár		
Lőrinci			18	12	9			Hajdúdorog		
Gyöngyös			18	11	5	9		Nyírlugos		
Balassagyarmat			17	11	7			Csenger		
755 Salgótarján			17	9	6			Vásárosnamény		
Galyatető (932 m)			9	2	0			Záhony		
851 Kékestető (1000 m)			11	5	4	9		Kisvárda		
Kompolt			17	10	5	9		Romhány		
Eger			18	6	1	10		Borsodnádasd		
Putnok			17	4	2			Jósvafő		
Lillafüred			16	4	2			Szendrőlád		
772 Miskolc			18	4	3	7		Hidasnémeti		
Fügöd			19	2	-1			Tokaj		
Sárospatak								Szentendre		

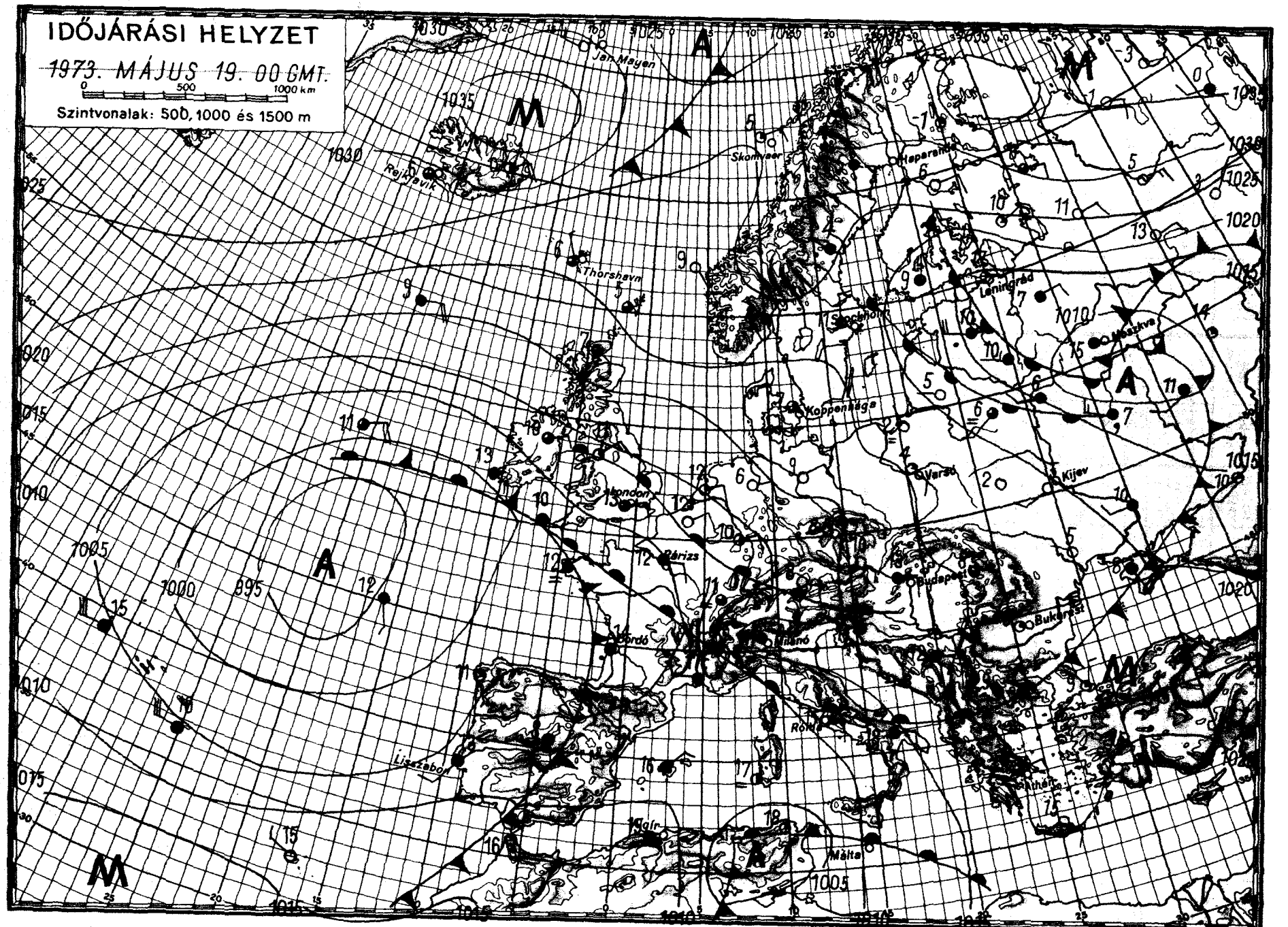

OFFSET-NYOMDA BUDAPEST

IDŐJÁRÁSI NAPIJELENTÉS

ЕЖЕДНЕВНЫЙ МЕТЕОРОЛОГИЧЕСКИЙ БЮЛЛЕТЕНЬ • DAILY WEATHER REPORT
BULLETIN QUOTIDIEN DE TEMPS • TÄGLICHER WETTERBERICHT

KIADJA: ORSZÁGOS METEOROLÓGIAI SZOLGÁLAT
Készíti: Központi Előrejelző Intézet Előrejelző Osztálya — Megrendelhető: Budapest, II., Kitaibel Pál u. 1.
Telefon: 353-500, Előrejelző Osztály: 150-410 — Megjelenik naponként — Évi előfizetési díja: 720,— Ft
Kiadásért felel: az OMSZ elnöke — Szerkesztésért felel: a KEI igazgatója

86. évfolyam 140. szám + Budapest + 1973. május 20., vasárnap

1024

Az időjárási helyzet ma reggel és a várható időjárás:

A Földközi-tenger térségén keresztül áramló igen meleg afrikai eredetü levegő miután elárasztotta Európa középső részeit tovább halad észak, északkelet felé. Ezzel egyidejüleg a középpontjával a Vizcayai-öböl térségében örvénylő alacsony nyomású légköri képződmény délkeleti oldalán, hüvös, nedves, óceáni levegőhullámok érkeznek az Ibériai-félszigeten keresztül Közép-Európa fölé. A hüvös levegővel elárasztott területeken sokfelé esik az eső. Az elkövetkező 36 órában a Kárpát-medence időjárásának kialakitásába is beleszól ez a hüvös levegő.

Hazánkban szombaton az ország északkeleti részein 5, 8, máshol általában 8, 12 órán keresztül sütött a nap. Szórványosan záporok keletkeztek, de a ma reggel 7 óráig lehullott eső mennyisége sehol sem haladta meg a 2 mm-t. A naposabb részeken 24, 27, máshol 20, 23 fokos hőmérsékleti csúcsértékek alakultak ki. Ma hajnalban az ország területén 8 és 16 fok között mindenféle hőmérsékleti érték előfordult. Délelőtt voltak helyek ahol derült, máshol viszont borult volt az ég. Szórványosan záporok keletkeztek. A napos részeken már 11 órakor 24, 26 fokot mutattak a hőmérők.

Ma 12 órakor Budapesten a hőmérséklet 22 fok volt, a tengerszintre átszámitott légnyomás 755 mm, alig változik.

Várható időjárás hétfő estig:

Változóan felhős idő.
Többfelé zápor, zivatar.
Mérsékelt délnyugati szél.
Zivatar idején átmeneti szélerősödés.
A nappali felmelegedés gyengül.

Várható legalacsonyabb éjszakai hőmérséklet: 10, 15,
legmagasabb nappali hőmérséklet hétfőn: 21, 26 fok között.

Kerényi Nárcisz s.k.

A hőmérséklet napi középértéke és eltérése a 100 évi átlagtól /Budapesten/:

1973. V. 19.:	18,8 C°	+2,0 C°

1871 óta ezen a napon Budapesten előfordult:

legmagasabb hőmérséklet	30,5 C° /1945/,
legalacsonyabb hőmérséklet	4,1 C° /1891/.

73.0403.

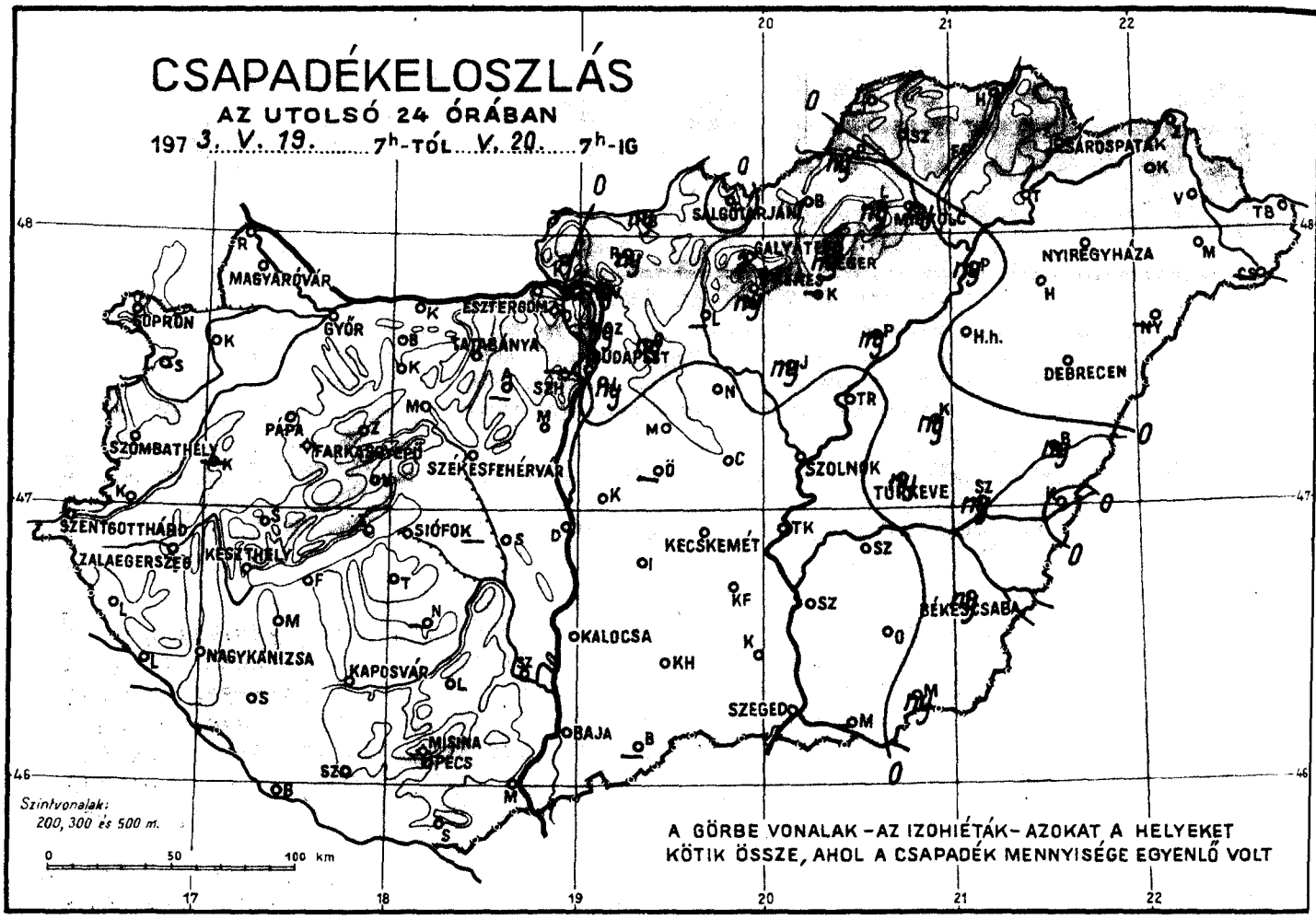
CSAPADÉKELOSZLÁS
AZ UTOLSÓ 24 ÓRÁBAN
197 3. V. 19. 7h-TÓL V. 20. 7h-IG
SOPRON
MAGYARÓVÁR
GYŐR
ESZTERGOM
SALGÓTARJÁN
NYÍREGYHÁZA
DEBRECEN
SZOMBATHELY
PÁPA
SZÉKESFEHÉRVÁR
SZOLNOK
TÚRKEVE
SZENTGOTTHÁRD
ZALAEGERSZEG
KESZTHELY
SIÓFOK
KECSKEMÉT
BÉKÉSCSABA
NAGYKANIZSA
KAPOSVÁR
KALOCSA
SZEGED
BAJA
PÉCS
Szintvonalak:
200, 300 és 500 m.
A GÖRBE VONALAK – AZ IZOHIÉTÁK – AZOKAT A HELYEKET
KÖTIK ÖSSZE, AHOL A CSAPADÉK MENNYISÉGE EGYENLŐ VOLT

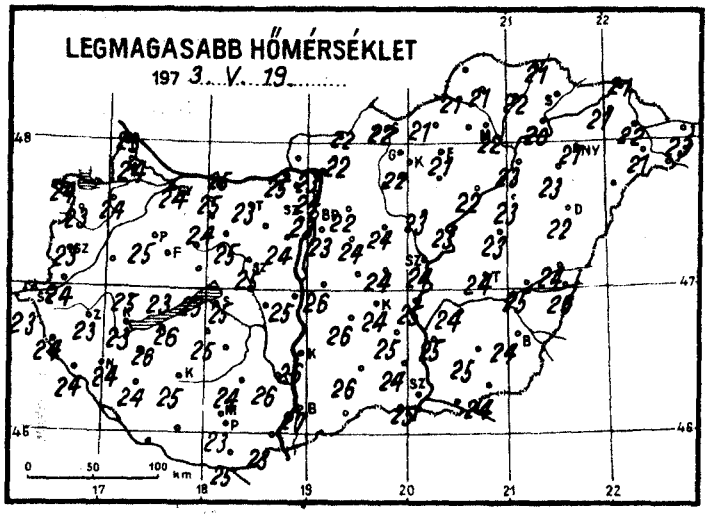
LEGMAGASABB HŐMÉRSÉKLET
197 3. V. 19.

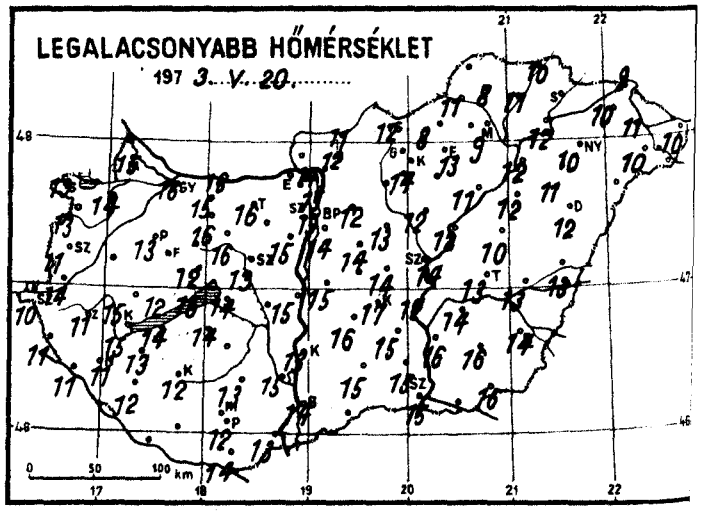
LEGALACSONYABB HŐMÉRSÉKLET
197 3. V. 20.

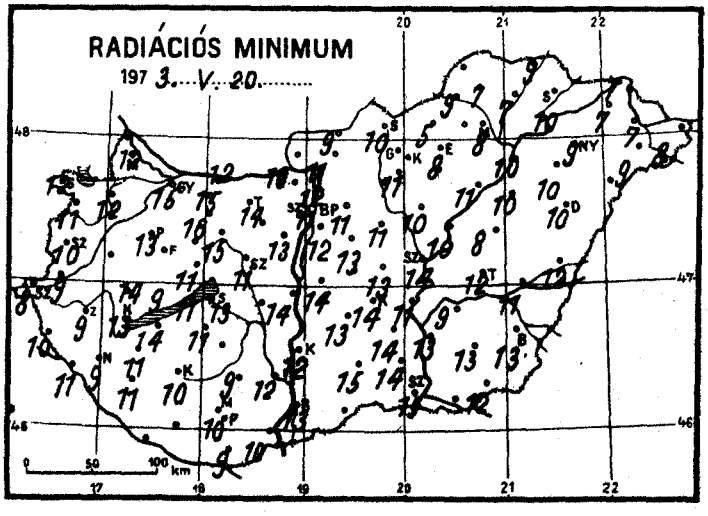
RADIÁCIÓS MINIMUM
197 3. V. 20.

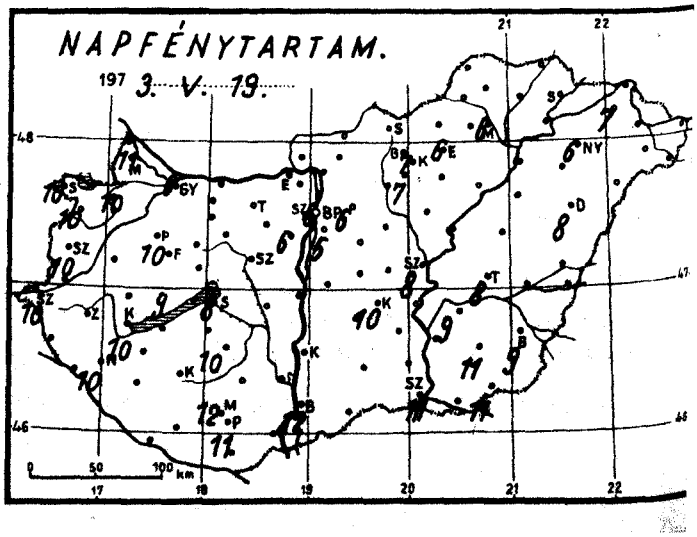
NAPFÉNYTARTAM.
197 3. V. 19.

1973. ...május..... hó,
20. nap vasárnap.....

	Az utolsó 24 óra adatai						24 órai csapadék mm		
	Csapadék (mm)		Hőmérsékleti szélsőségek			Napsütés (óra) tegnap			
			tegnapi nappali max.	éjszakai min.	min. 5 cm-en				
Mosonmagyaróvár	.		24	15	12	11	Rajka	.	
12822 Győr	.		24	16	15	6	Kapuvár	.	
825 Pápa	.		25	13	13	10	Bábolna	.	
805 Sopron	.		24	13	12	10	Komárom	.	
812 Szombathely	.		23	11	10	10	Káld	–	
910 Szentgotthárd	.		23	10	8	10	Sopronhorp.		
915 Zalaegerszeg	.		23	11	9		Körmend	.	
Lenti	.		24	11	10		Letenye	.	
925 Nagykanizsa	.		24	11	9	10	Sümeg	.	
920 Keszthely	.		23	15	13	10	Zirc	.	
Tihany	.		23	15	11		Kisbér	.	
935 Siófok	.		25	14	13	8	Mór	.	
942 Pécs	.		23	12	10	11	Alcsút	.	
Misinatető (534 m)	.		22	15	10	12	Esztergom	–	
Siklós	.		25	14	9		Dobogókő	.	
Farkasgyepű (400 m)	.		23	14	13		Fonyód	.	
Veszprém	.		–	12	11		Tab	.	
Tatabánya	.		23	16	14		Sárbogárd	.	
843 Budapest (Lőrinc)	ny	▽	23	14	12	5	Lengyel	–	
840 Budapest OMI	.		23	15	11	6	Nagykónyi	.	
Budapest (Szabadságh., 474 m)	–		–	–	–	–	Marcali	.	
Martonvásár	.		24	15	13	6	Somogyszob	.	
Székesfehérvár	.		25	13	11		Kaposvár	.	
Dunaújváros	.		25	15	14		Barcs	–	
Szekszárd	.		26	15	12		Szigetvár	.	
Mohács	.		23	13	10		Bácsalmás	–	
960 Baja	.		27	14	13	12	Kiskunhalas	.	
Kalocsa	.		26	13	12		Izsák	.	
Cegléd	.		24	14	13		Kunsztmiklós	.	
860 Szolnok	.		24	14	14	8	Örkény	–	
970 Kecskemét	.		24	17	14	10	Nagykáta	.	
Kiskunfélegyháza	.		25	15	14		Jászapáti	ny	
982 Szeged	.		25	15	15	11	Tiszakécske	.	
Mezőhegyes	ny		24	16	12	11	Monor	.	
Orosháza	.		25	16	13	11	Kistelek	.	
992990 Békéscsaba	ny		24	14	13	9	Makó	–	
Túrkeve	ny		24	13	12	8	Szentes	.	
Berettyóújfalu	ny	▽	24	13	12		Szarvas	.	
88£880 Debrecen	.		22	12	10	8	Szeghalom	ny	▽
892 Nyíregyháza	.		21	10	9	6	Körösszakál	.	
Kisvárda	.		21	10	7	7	Tiszaroff	.	
Mátészalka	.		21	10	9		Poroszló	ny	
Tiszabecs	.		23	10	8		Karcag	ny	
Vác	ny		23	14	12		Hortobágy	.	
Gödöllő	ny		22	12	11	6	Polgár	ny	
Lőrinci	–		–	–	–		Hajdúdorog	.	
Gyöngyös	ny		22	14	11	7	Nyírlugos	–	
Balassagyarmat	ny	▽	22	11	9		Csenger	–	
755 Salgótarján	.		22	12	10		Vásárosnamény	.	
Galyatető (932 m)	2	▽	16	8			Záhony	.	
851 Kékestető (1000 m)	1		14	9	9	7	Királyrét	–	
Kompolt	–		–	–	–	–	Romhány	ny	
Eger	ny		21	13	8	6	Borsodnádasd	1	▽
Putnok	ny		21	11	9		Jósvafő	–	
Lillafüred	ny		19	8	7		Szendrőlád	.	
772 Miskolc	ny		22	9	8	6	Hidasnémeti	.	
Füged	.		22	11	7		Tokaj	.	
Sárospatak	–		–	–	–	–	Szentendre	ny	

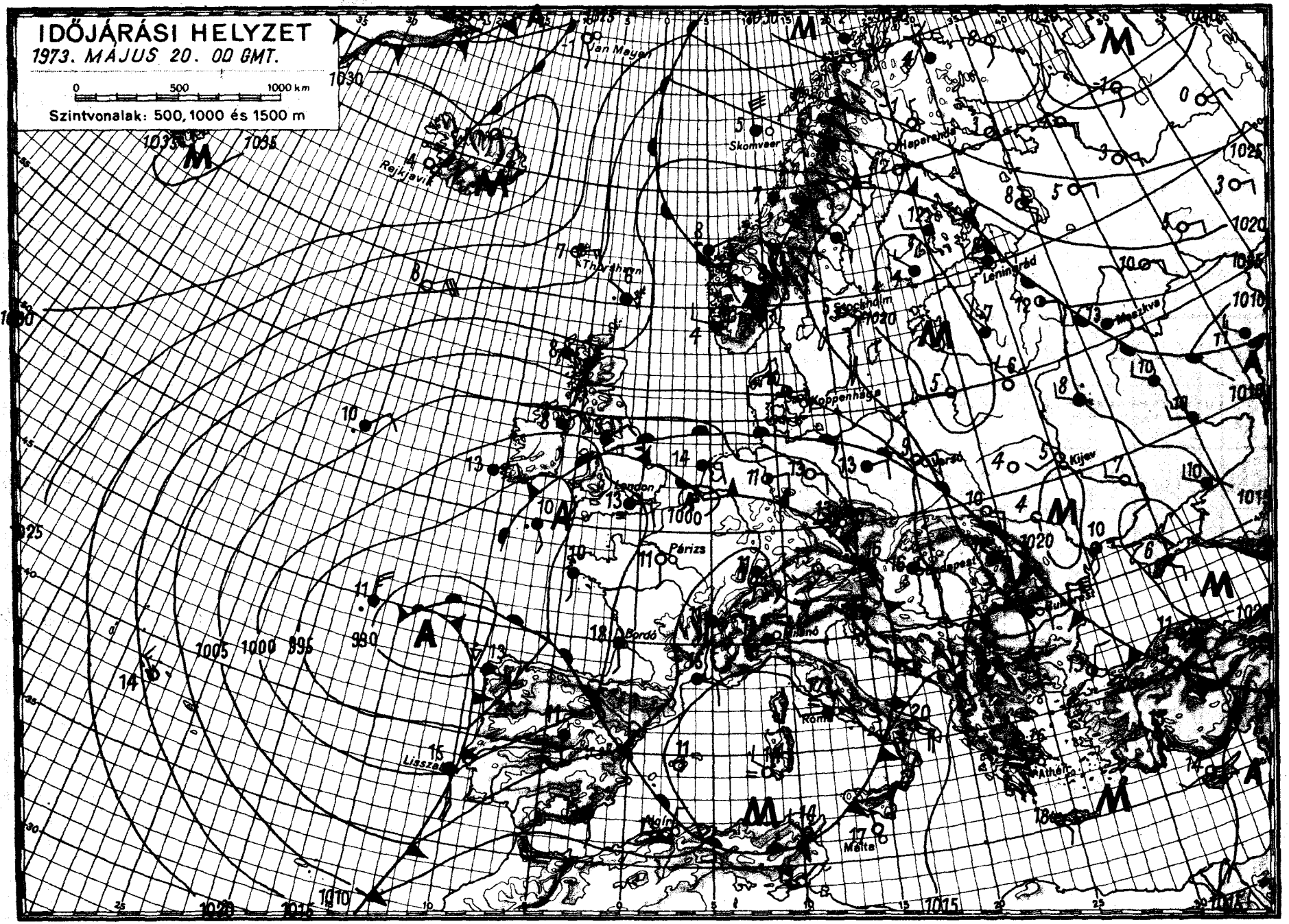
IDŐJÁRÁSI HELYZET
1973. MÁJUS 20. 00 GMT.
0 500 1000 km
Szintvonalak: 500, 1000 és 1500 m
Van Mayen
Skomvaer
Reykjavik
Thorshavn
Stockholm
Koppenhága
London
Párizs
Bordó
Lisszabon
Róma
Málta
Athén
Leningrád
Moszkva
Kijev
Varsó
Budapest
Bukarest
Malmö

IDŐJÁRÁSI NAPIJELENTÉS

ЕЖЕДНЕВНЫЙ МЕТЕОРОЛОГИЧЕСКИЙ БЮЛЛЕТЕНЬ • DAILY WEATHER REPORT
BULLETIN QUOTIDIEN DE TEMPS • TÄGLICHER WETTERBERICHT

KIADJA: ORSZÁGOS METEOROLÓGIAI SZOLGÁLAT
Készíti: Központi Előrejelző Intézet Előrejelző Osztálya — Megrendelhető: Budapest, II., Kitaibel Pál u. 1. 1024
Telefon: 353-500, Előrejelző Osztály: 150-410 — Megjelenik naponként — Évi előfizetési díja: 720,— Ft
Kiadásért felel: az OMSZ elnöke — Szerkesztésért felel: a KEI igazgatója

86. évfolyam 141. szám + Budapest + 1973. május 21. hétfő

Az időjárási helyzet ma reggel és a várható időjárás:

Közép-Európa időjárását változatlanul meleg levegő határozza meg. Ennek nedvességtartalma nem egyenletesen oszlik el, nedvesebb és szárazabb hullámok követik egymást. A nedvességtartalomnak megfelelően a felhőzet időnként megnövekszik a terület felett, szórványos záporok, zivatarok keletkeznek, a felmelegedés az évszaknak megfelelőnél erősebb. Délnyugat felől néhány fokkal hüvösebb levegő közeledik a Kárpát-medence felé, de ez nem okoz majd lényeges visszaesést a hőmérsékletben.

Hazánkban vasárnap északkeleten erősen felhős volt az ég, igy csak 1, 5 órán át sütött a nap. Máshol kevesebb volt a felhő, 6, 12 órás napfénytartamot jelentettek. Szórványosan záporok, zivatarok keletkeztek, de a lehullott csapadék mennyisége általában 1-2 mm volt, csak Záhonyból jelentettek 8 mm-t. A legmagasabb nappali hőmérséklet 21, 29 fok között alakult. Hajnalra 7, 14 fokig hült le a levegő. Délelőtt időnként kissé megnövekedett a felhőzet, a szél néhány helyen megélénkült. A hőmérséklet 11 órára 20, 24 fokig emelkedett.

Ma 12 órakor Budapesten a hőmérséklet 25 fok, a tengerszintre átszámitott légnyomás 757 mm, alig változik.

Várható időjárás kedd estig:

Főként nappali felhőképződés szórványos záporral, zivatarral.
Mérsékelt, a nappali órákban megélénkülő déli, délnyugati szél.
Várható legalacsonyabb éjszakai hőmérséklet: 9, 14,
legmagasabb nappali hőmérséklet kedden: 22, 27 fok között.

Bóna Márta s.k.

TÁVOLABBI KILÁTÁSOK PÉNTEK REGGELIG:

Időnként megnövekvő felhőzet többfelé záporral, helyenként zivatarral.
Legalacsonyabb hajnali hőmérsékletek 11, 16 fok között.
Legmagasabb nappali hőmérsékletek 22, 27 fok között.
Jelentős mennyiségü /legalább 5 mm/ csapadék az ország területének 60 százalékán várható.

TÁVELŐREJELZŐ OSZTÁLY

A hőmérséklet napi középértéke és eltérése a 100 évi átlagtól /Budapesten/:

1973. V. 20.:	21,2 C°	+4,9 C°

1871 óta ezen a napon Budapesten előfordult:

legmagasabb hőmérséklet	30,6 C° /1920/,
legalacsonyabb hőmérséklet	3,5 C° /1952/.

73.0404.

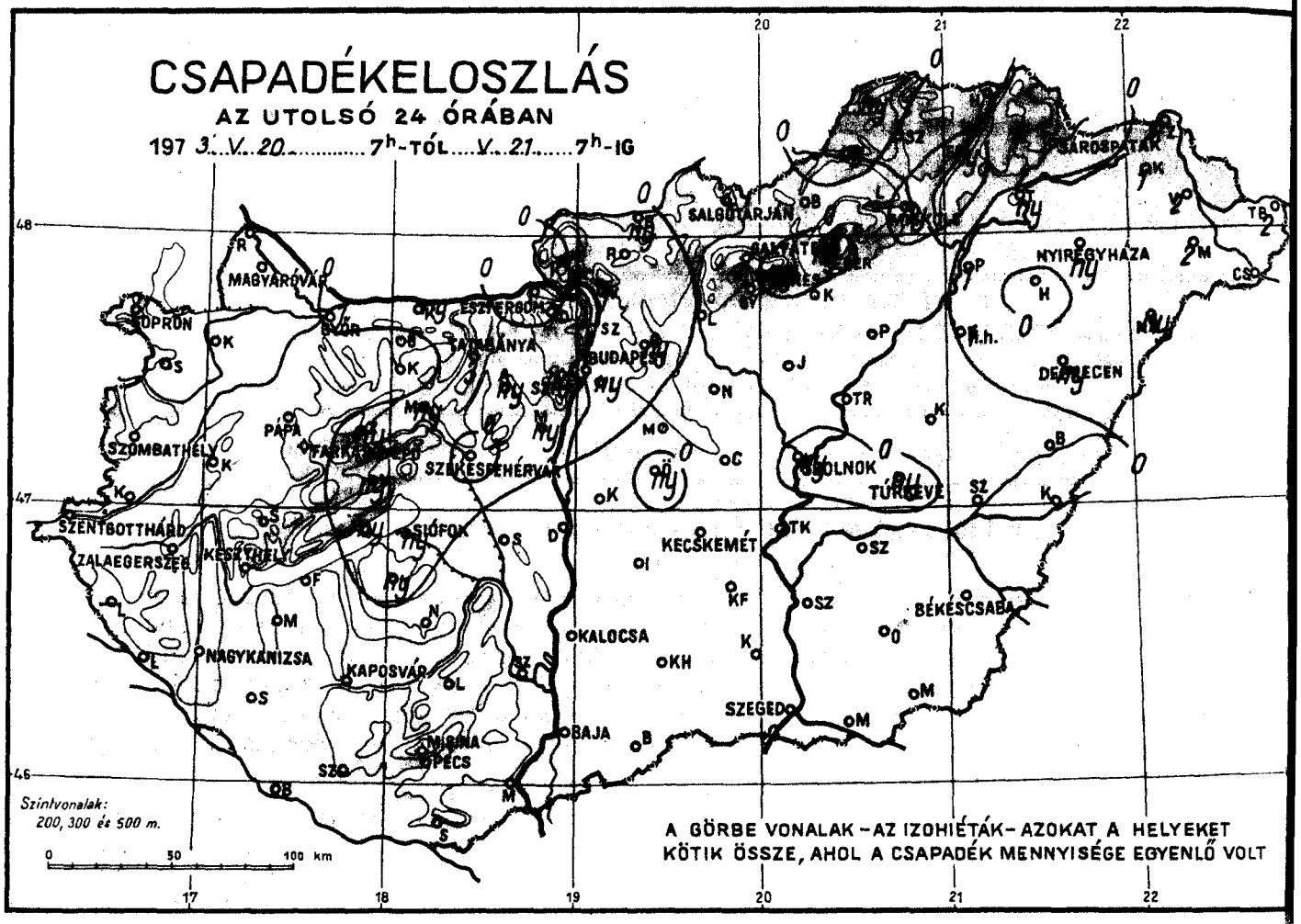
CSAPADÉKELOSZLÁS
AZ UTOLSÓ 24 ÓRÁBAN
197 3. V. 20. ..... 7h-TÓL ... V. 21. ..... 7h-IG
SOPRON
MAGYARÓVÁR
SZOMBATHELY
SZENTGOTTHÁRD
ZALAEGERSZEG
KESZTHELY
NAGYKANIZSA
KAPOSVÁR
SIÓFOK
SZÉKESFEHÉRVÁR
PÁPA
ESZTERGOM
TATABÁNYA
BUDAPEST
SALGÓTARJÁN
MISKOLC
NYÍREGYHÁZA
DEBRECEN
TÚRKEVE
KECSKEMÉT
KALOCSA
BÉKÉSCSABA
SZEGED
BAJA
PÉCS
SIKLÓS
Szintvonalak:
200, 300 és 500 m.
0 50 100 km
A GÖRBE VONALAK – AZ IZOHIÉTÁK – AZOKAT A HELYEKET
KÖTIK ÖSSZE, AHOL A CSAPADÉK MENNYISÉGE EGYENLŐ VOLT

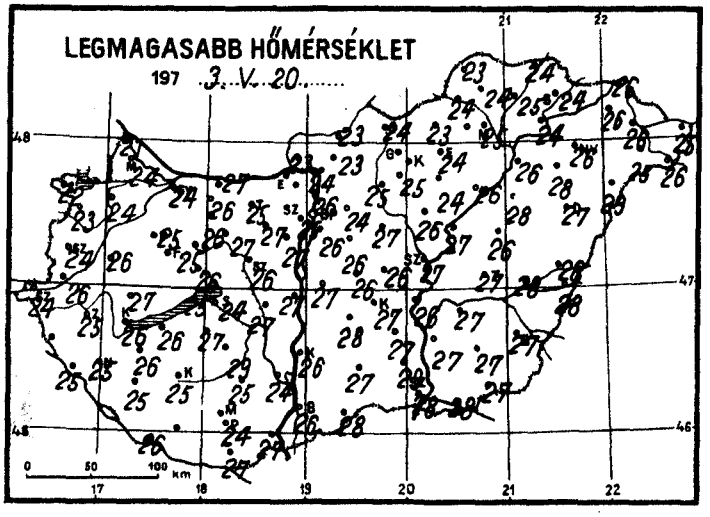
LEGMAGASABB HŐMÉRSÉKLET
197 3. V. 20.

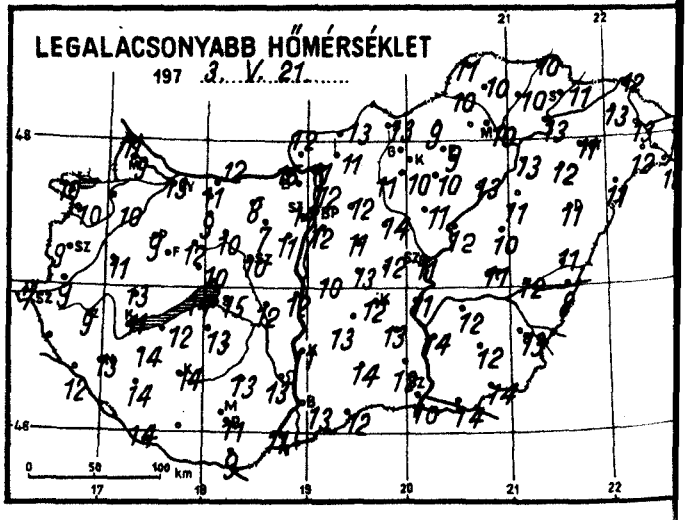
LEGALACSONYABB HŐMÉRSÉKLET
197 3. V. 21.

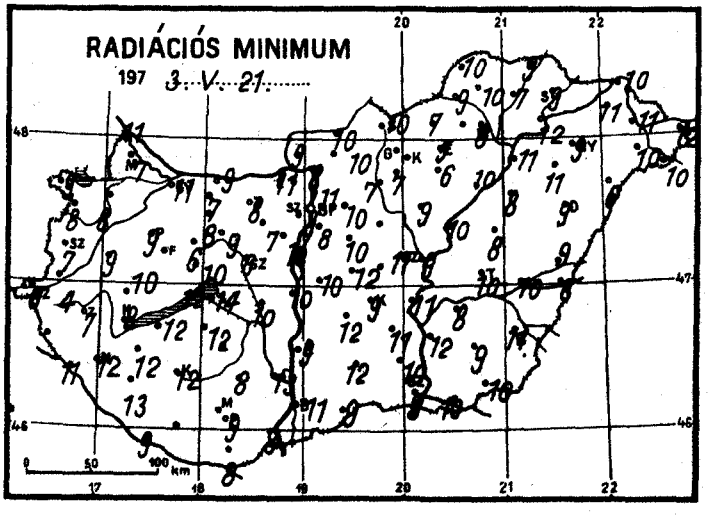
RADIÁCIÓS MINIMUM
197 3. V. 21.

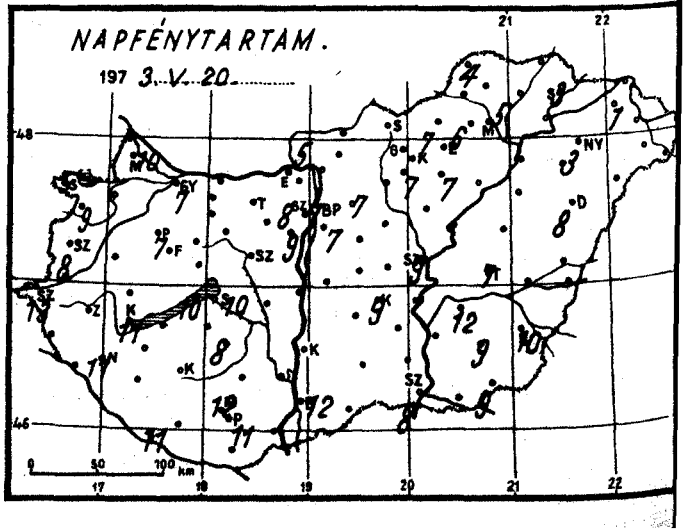
NAPFÉNYTARTAM.
197 3. V. 20.

1973. május hó,
21. nap hétfő

	Az utolsó 24 óra adatai					
	Csapadék (mm)		Hőmérsékleti szélsőségek			Napsütés (óra) tegnap
			tegnapi nappali max.	éjszakai min.	min. 5 cm-en	
Mosonmagyaróvár	.		24	9	7	10
12822 Győr	1	▽	24	13	11	7
825 Pápa	.		25	9	9	7
805 Sopron	.		22	10	9	5
812 Szombathely	.		24	9	7	8
910 Szentgotthárd	.		24	7	6	13
915 Zalaegerszeg	.		25	9	7	
Lenti	–		–	–	–	
925 Nagykanizsa	.		25	13	12	11
920 Keszthely	.		26	11	8	11
Tihany	ny	▽	25	14	12	
935 Siófok	ny	▽	24	15	14	10
942 Pécs	.		24	11	9	11
Misinatető (534 m)	.		21	10	10	12
Siklós	.		27	9	8	
Farkasgyepű (400 m)	.		25	14	13	
Veszprém	ny		26	10	10	
Tatabánya	3		25	8	8	
843 Budapest (Lőrinc)	ny	▽	26	12	8	7
840 Budapest OMI	ny	▽	26	14	9	7
Budapest (Szabadságh., 474 m)	ny		23	12	8	8
Martonvásár	ny	▽	27	11	10	9
Székesfehérvár	.		26	10	6	
Dunaújváros	.		27	12	10	
Szekszárd	.		24	13	13	
Mohács	.		27	11	8	
960 Baja	.		26	13	11	12
Kalocsa	.		26	11	9	
Ceglédi	.		26	12	11	
860 Szolnok	ny	▽	27	11	9	9
970 Kecskemét	.		27	12	9	9
Kiskunfélegyháza	.		27	13	11	
982 Szeged	.		28	10	9	8
Mezőhegyes	.		27	14	10	9
Orosháza	.		27	12	9	9
990 Békéscsaba	.		27	13	11	10
Túrkeve	ny	▽	27	11	10	7
Berettyóújfalu	.		28	11	9	
880 Debrecen	ny		27	11	9	8
892 Nyíregyháza	ny		26	11	9	3
Kisvárda	1	◹	26	13	11	1
Mátészalka	2	▽	25	12	10	
Tiszabecs	2	◹	25	13	10	
Vác	1	⌒	24	11	8	
Gödöllő	ny		24	12	10	7
Lőrinci	.		25	11	7	
Gyöngyös	.		25	10	7	7
Balassagyarmat	ny	▽	23	13	10	
755 Salgótarján	.		24	13	10	
Galyatető (932 m)	.		19	12	–	
851 Kékestető (1000 m)	ny		17	12	7	7
Kompolt	.		24	10	6	7
Eger	ny		24	9	5	6
Putnok	ny		24	10	9	
Lillafüred	.		22	10	10	
772 Miskolc	ny		25	10	8	5
Füged	ny	⌒	25	10	7	
Sárospatak	.		24	11	9	3

24 órai csapadék mm.		
Rajka	.	
Kaposvár	.	
Bábolna	.	
Komárom	ny	▽⌒
Káld	.	
Sopronhorp.	.	
Körmend	.	
Letenye	.	
Sümeg	.	
Zirc	ny	
Kisbér	.	
Mór	ny	⌒
Alcsút	ny	▽⌒
Esztergom	.	
Dobogókő	–	
Fonyód	.	
Tab	ny	
Nemzetőrsöge	.	
Lengyel	.	
Nagykónyi	.	
Marcali	.	
Somogyszob	.	
Kaposvár	.	
Homokszty.	.	
Szigetvár	.	
Bácsalmás	.	
Kiskunhalas	.	
Izsák	.	
Kunsztmiklós	.	
Örkény	ny	
Nagykáta	.	
Jászapáti	.	⌒
Tiszakécske	.	
Monor	.	
Kistelek	.	
Makó	.	
Szentes	.	
Szarvas	.	
Szeghalom	.	
Körösszakál	.	
Tiszaroff	.	
Poroszló	.	
Karcag	.	
Hortobágy	1	
Polgár	1	▽
Hajdúdorog	.	
Nyírlugos	ny	
Pátyod	2	◹
Vásárosnamény	2	
Záhony	8	
Vámosmikola	.	
Romhány	ny	
Borsodnádasd	.	
Jósvafő	ny	
Szendrőlád	.	
Hidasnémeti	.	
Tokaj	ny	
Szenteadre	1	▽

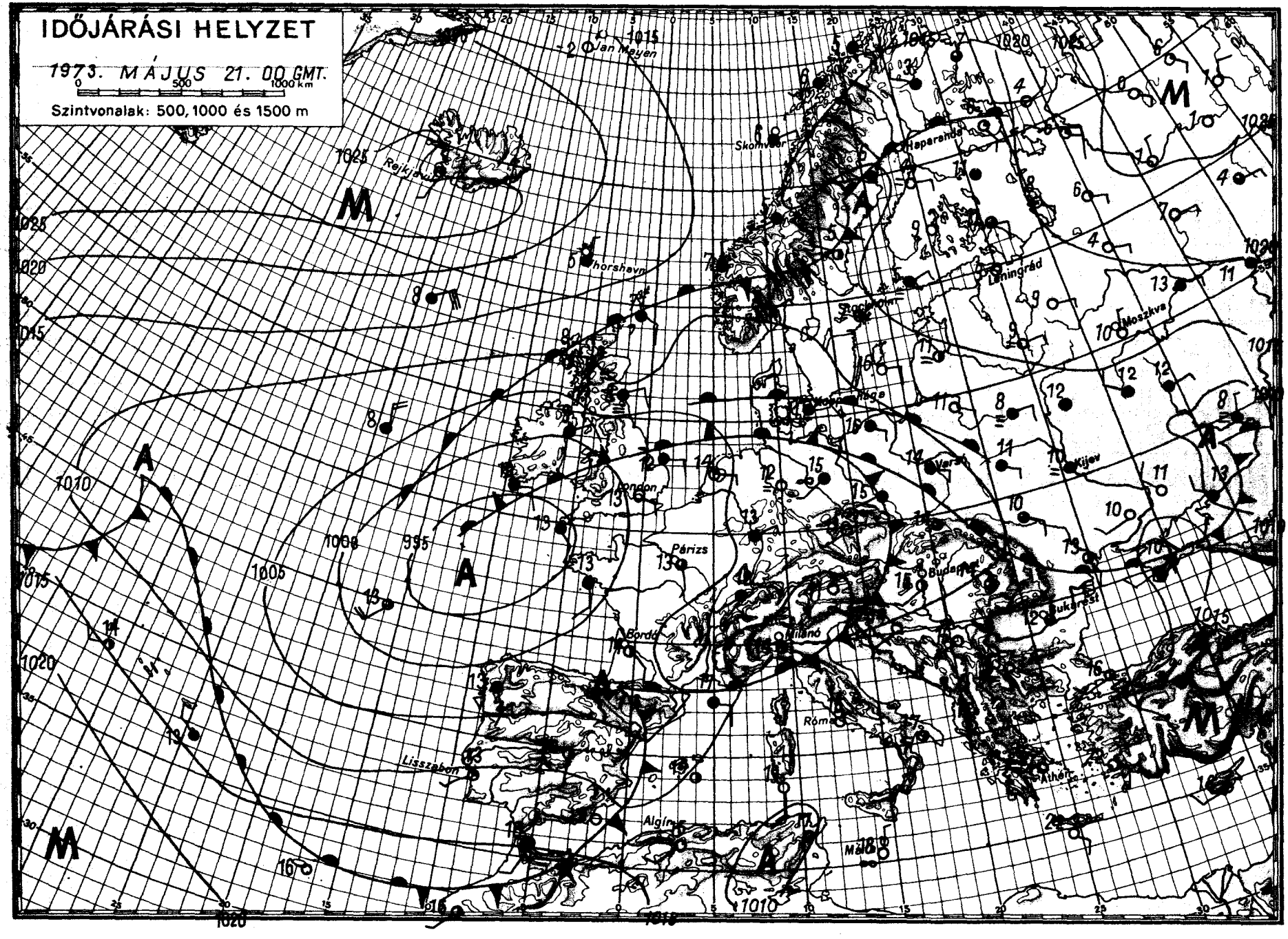
IDŐJÁRÁSI HELYZET
1973. MÁJUS 21. 00 GMT.
0 500 1000 km
Szintvonalak: 500, 1000 és 1500 m
Jan Mayen
Skomvær
Hoparanda
Leningrád
Moszkva
Horshavn
Stockholm
Rejkjavik
London
Párizs
Bordó
Milánó
Róma
Budapest
Bukarest
Kijev
Lisszabon
Algír
Athén
Málta
M
A

IDŐJÁRÁSI NAPIJELENTÉS

ЕЖЕДНЕВНЫЙ МЕТЕОРОЛОГИЧЕСКИЙ БЮЛЛЕТЕНЬ • DAILY WEATHER REPORT
BULLETIN QUOTIDIEN DE TEMPS • TÄGLICHER WETTERBERICHT

KIADJA: ORSZÁGOS METEOROLÓGIAI SZOLGÁLAT
Készíti: Központi Előrejelző Intézet Előrejelző Osztálya — Megrendelhető: Budapest, II., Kitaibel Pál u. 1.
Telefon: 353-500, Előrejelző Osztály: 150-410 — Megjelenik naponként — Évi előfizetési díja: 720,— Ft
Kiadásért felel: az OMSZ elnöke — Szerkesztésért felel: a KEI igazgatója

86. évfolyam 142. szám + Budapest + 1973. május 22. kedd

Az időjárási helyzet ma reggel és a várható időjárás:

Nyugat-, Dél- és Közép-Európa felett délnyugatról északkelet felé tartó áramlási rendszer alakult ki, amelyben egymást követik a hüvösebb, óceáni és a melegebb, mediterrán származású levegőnek szárazabb és nedvesebb hullámai. A Kárpát-medencét keddre virradó éjszaka óceáni eredetü levegő árasztotta el. Hatására néhány fokkal, azaz az évszaknak megfelelő értékre csökkent a hőmérséklet, többfelé megélénkült, helyenként megerősödött a szél, de továbbra is jobbára napos, száraz maradt az idő. Várható, hogy a következő 36 órában a hüvösebb óceáni levegő nyugalomba jut Közép-Európa felett.

Hazánkban hétfőn az időnként kissé megnövekvő felhőzet mellett 7-12 órán át sütött a nap. Csupán néhány helyről jelentettek jelentéktelen csapadékkal járó futó záport. A hőmérséklet napközben általában 25-28 fokig emelkedett. Keddre virradó éjszaka, szeszélyes területi eloszlásban 9-18 fokig hült le a levegő. Ma délelőtt napos, száraz, helyenként szeles idő volt. 11 órára 22-26 fokig emelkedett a hőmérséklet.

Ma 12 órakor Budapesten a hőmérséklet 24 fok, a tengerszintre átszámitott légnyomás 761 mm, gyengén emelkedik.

Várható időjárás szerda estig:

Kisebb felhőátvonulások, számottevő csapadék nélkül.
Többfelé még élénk, szerdára mérséklődő északnyugati szél.
Várható legalacsonyabb éjszakai hőmérséklet: 7-12 fok között,
legmagasabb nappali hőmérséklet szerdán: 25 fok körül.

Vissy Károly s.k.

A hőmérséklet napi középértéke és eltérése a 100 évi átlagtól /Budapesten/:

1973. V. 21.:	22,4 C°	+5,7 C°

1871 óta ezen a napon Budapesten előfordult:

legmagasabb hőmérséklet	33,1 C° /1872/,
legalacsonyabb hőmérséklet	3,5 C° /1952/.

CSAPADÉKELOSZLÁS

AZ UTOLSÓ 24 ÓRÁBAN

197 3. V. 21. ..... 7h-TÓL ..... V. 22. ..... 7h-IG

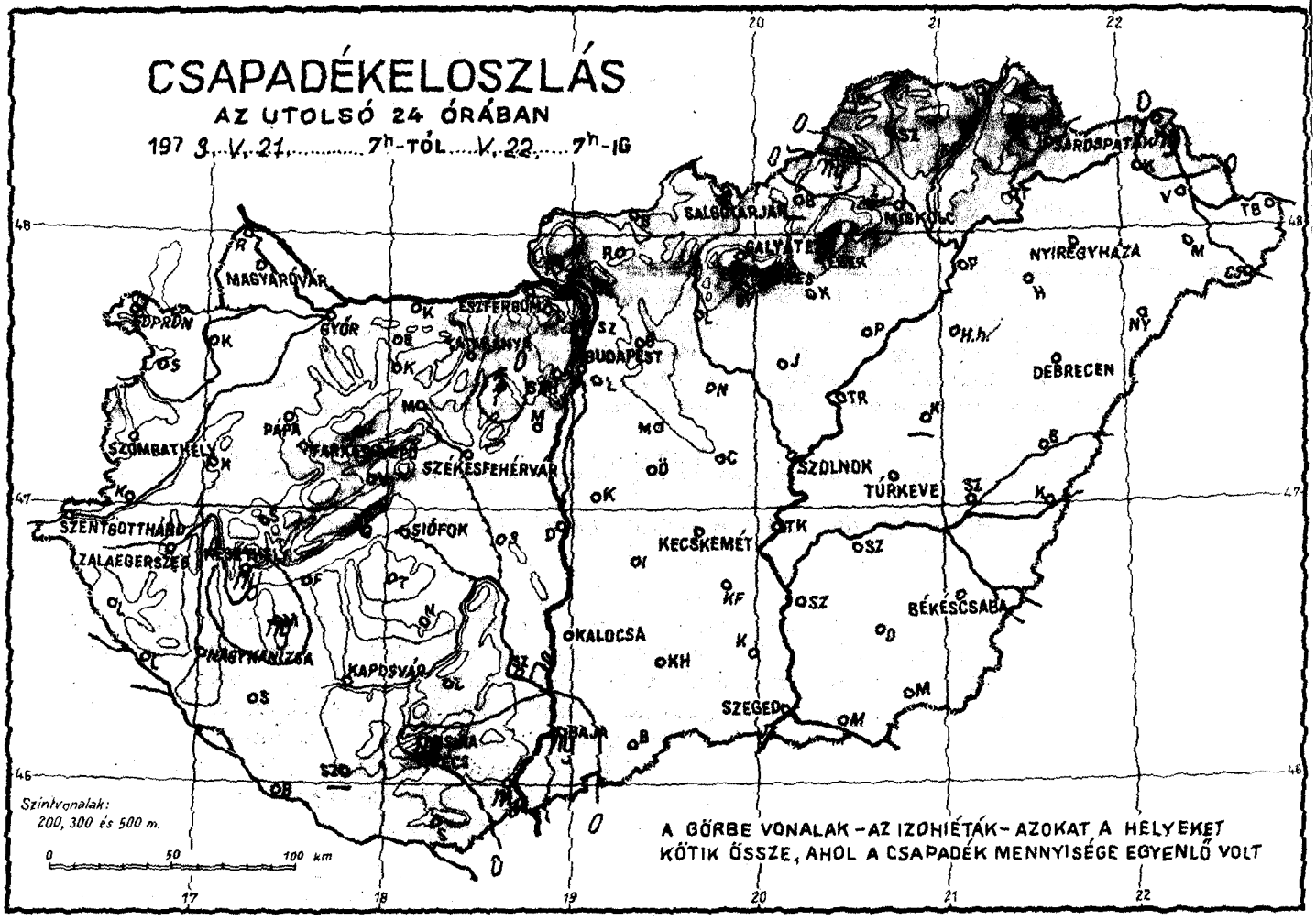

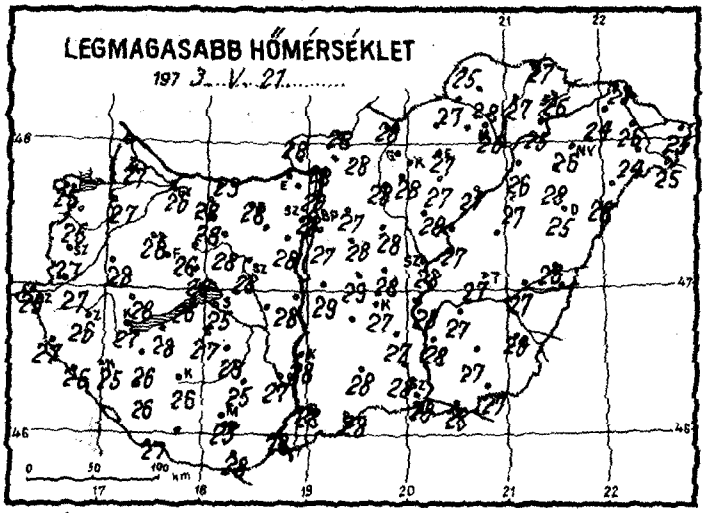

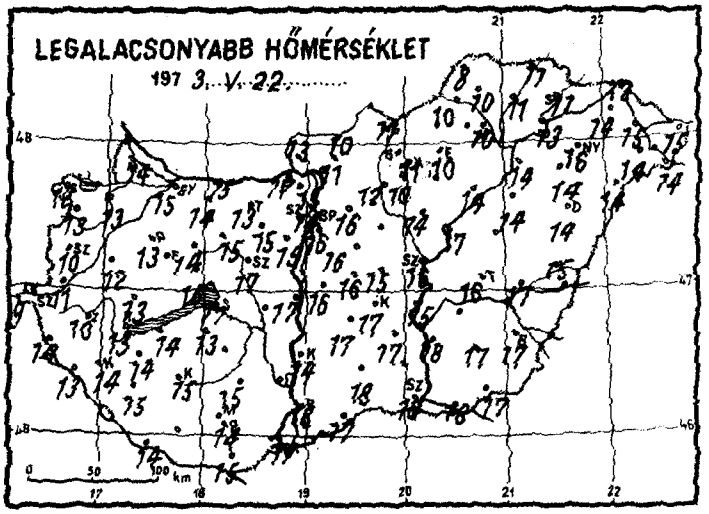

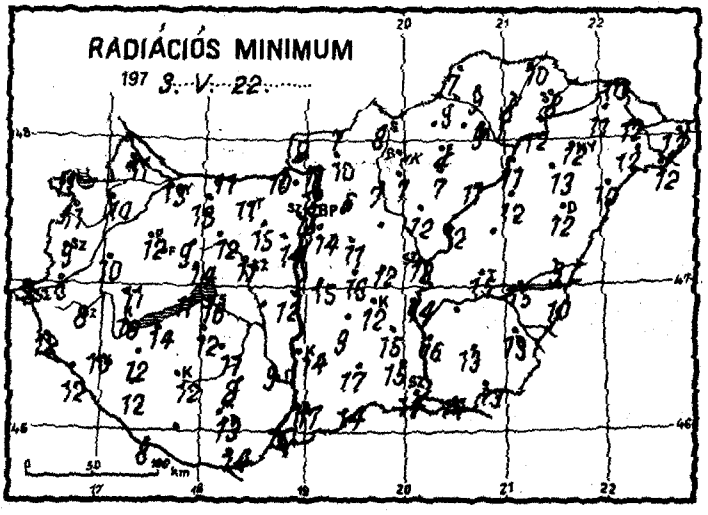

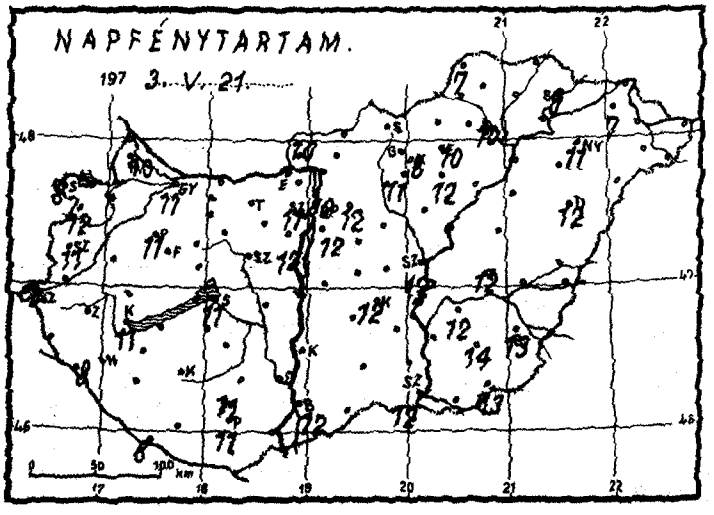

1973... május..... hó,
.22. nap kedd.....

	Az utolsó 24 óra adatai						24 órai csapadék mm		
	Csapadék (mm)		Hőmérsékleti szélsőségek tegnapi nappali max.	éjszakai min.	min. 5 cm-en	Napsütés (óra) tegnap			
Mosonmagyaróvár	₀		27	14	11	10	Rajka	–	
12822 Győr	₀		26	15	13	11	Kapuvár	.	
825 Pápa	₀		28	13	12	11	Bábolna	.	
805 Sopron	.		26	12	11	8	Komárom	.	
812 Szombathely	.		27	10	9	11	Káld	.	
910 Szentgotthárd	.		25	9	8	9	Sopronhorp.	.	
915 Zalaegerszeg	₀		26	10	8		Körmend	.	
Lenti	.		27	14	12		Letenye	.	
925 Nagykanizsa	.		25	14	10	8	Sümeg	.	
920 Keszthely	ny	▽̇	27	13	10	11	Zirc	.	
Tihany	.		26	15	11		Kisbér	.	
935 Siófok	.		25	17	16	11	Mór	.	
942 Pécs	.		25	14	13	11	Alcsút	1	▽̇
Misinatető (534 m)	ny	▽̇	23	15	14	11	Esztergom	.	
Siklós	.	∩	28	15	14		Dobogókő	.	
Farkasgyepű (400 m)	.		26	14	13		Fonyód	.	
Veszprém	.		26	15	14		Tab	.	
Tatabánya	.		28	13	11		Sáhegárd	.	
843 Budapest (Lőrinc)	.		27	16	14	12	Lengyel	.	
840 Budapest OMI	.		28	16	15	12	Nagykónyi	.	
Budapest (Szabadságh. 474 m)	.		25	16	12	11	Marcali	ny	
Martonvásár	.		28	15	14	12	Somogyszob	.	
Székesfehérvár	.		28	17	11		Kaposvár	.	
Dunaújváros	.		28	17	12		Barcs	.	
Szekszárd	.		27	–	9		Szigetvár	.	∩
Mohács	ny	▽̇	28	17	15		Bácsalmás	.	
960 Baja	ny	▽̇	28	18	17	12	Kiskunhalas	.	
Kalocsa	.		28	14	14		Izsák	.	
Cegléd	.		28	15	12		Kunsztmiklós	.	
860 Szolnok	.		28	16	13	12	Örkény	.	
970 Kecskemét	.		27	17	12	12	Nagykáta	.	
Kiskunfélegyháza	.		27	17	15		Jászapáti	.	
982 Szeged	.		28	16	14	12	Tiszakécske	.	
Mezőhegyes	.		27	17	13	13	Monor	.	
Orosháza	.		27	17	13	14	Kistelek	.	
9920 Békéscsaba	.		26	17	14	13	Makó	.	
Túrkeve	.		27	16	15	12	Szentes	.	
Berettyóújfalu	.	∩	26	15	9		Szarvas	.	
8820 Debrecen	.		25	14	12	12	Szeghalom	.	
892 Nyíregyháza	.		26	16	12	11	Körösszakál	.	
Kisvárda	.		24	14	11	7	Tiszaroff	.	
Mátészalka	.		24	14	12		Poroszló	.	
Tiszabecs	.		25	15	13		Karcag	.	
Vác	.		28	15	11		Hortobágy	–	
Gödöllő	.		27	16	14	12	Polgár	.	
Lőrinci	.		28	12	6		Hajdúdorog	.	
Gyöngyös	.		28	10	7	11	Nyírlugos	.	
Balassagyarmat	.		28	10	7		Csenger	.	
755 Salgótarján	.		28	11	8		Vásárosnamény	.	∩
Galyatető (932 m)	.		21	11	0		Záhony	.	
851 Kékestető (1000 m)	.		20	10	9	8	Királyrét	ny	
Kompolt	.		27	11	7	12	Romhány	.	
Eger	.		27	10	4	10	Borsodnádasd	.	
Putnok	ny		27	10	9		Jósvafő	–	
Lillafüred	.		24	11	9		Szendrőlád	.	
772 Miskolc	.		26	10	9	10	Hidasnémeti	.	
Füged	.		27	11	8		Tokaj	.	
Sárospatak	.	∩	26	11	8	9	Szentendre	.	

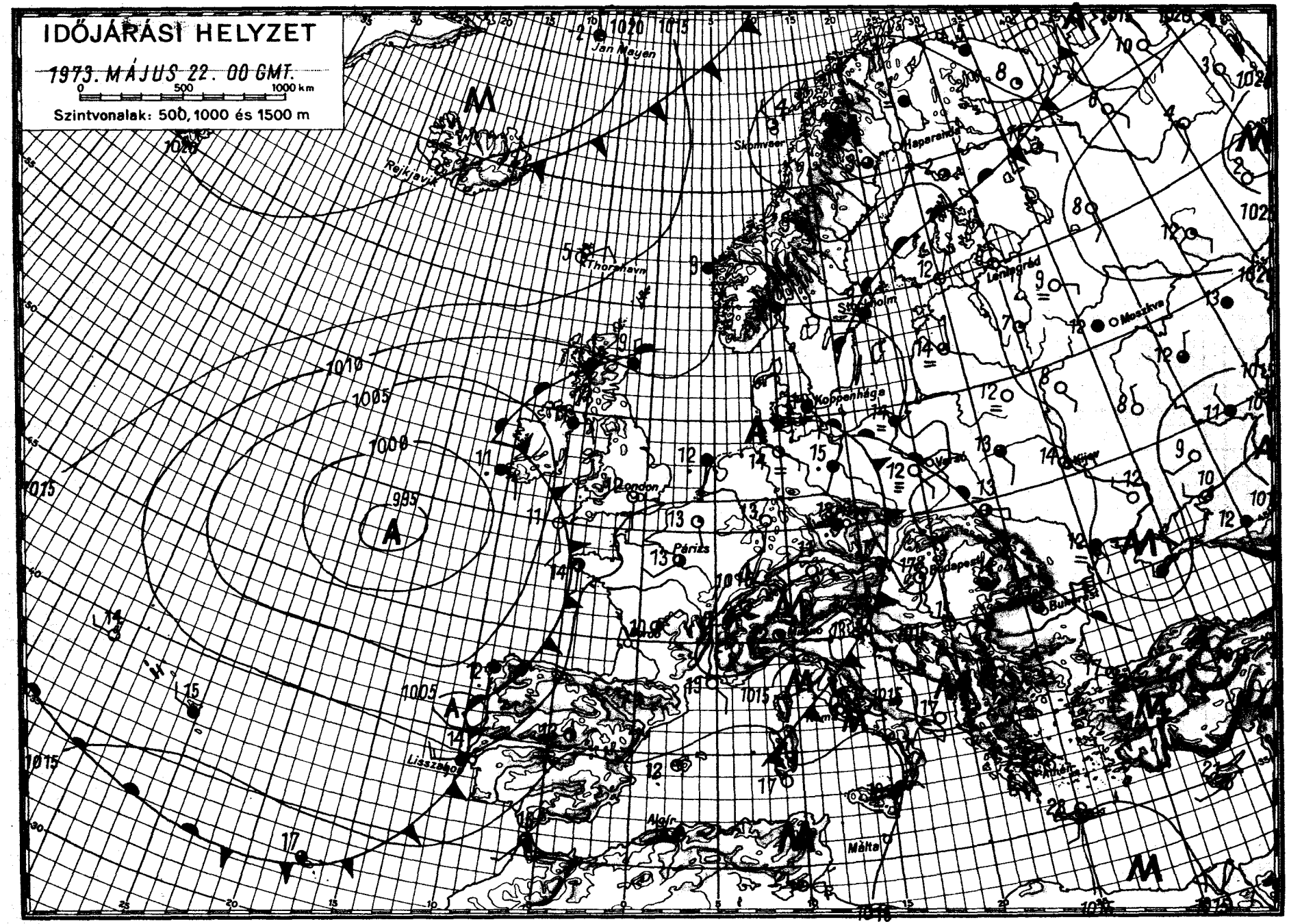
IDŐJÁRÁSI HELYZET
1973. MÁJUS 22. 00 GMT.
0 500 1000 km
Szintvonalak: 500, 1000 és 1500 m
Jan Mayen
Reykjavik
Thorshavn
Skomvaer
Hisparenda
Leningrád
Moszkva
Stockholm
Koppenhága
London
Párizs
Budapest
Bukarest
Lisszabon
Algír
Málta
1020
1015
1010
1005
1000
995

IDŐJÁRÁSI NAPIJELENTÉS

ЕЖЕДНЕВНЫЙ МЕТЕОРОЛОГИЧЕСКИЙ БЮЛЛЕТЕНЬ • DAILY WEATHER REPORT
BULLETIN QUOTIDIEN DE TEMPS • TÄGLICHER WETTERBERICHT

KIADJA: ORSZÁGOS METEOROLÓGIAI SZOLGÁLAT
Készíti: Központi Előrejelző Intézet Előrejelző Osztálya — Megrendelhető: Budapest, II., Kitaibel Pál u. 1. 1024
Telefon: 353-500, Előrejelző Osztály: 150-410 — Megjelenik naponként — Évi előfizetési díja: 720,— Ft
Kiadásért felel: az OMSZ elnöke — Szerkesztésért felel: a KEI igazgatója

86. évfolyam 143. szám + Budapest + 1973. május 23. szerda

Az időjárási helyzet ma reggel és a várható időjárás:

Szárazföldünk nagy részén az évszakhoz képest meleg az idő. Kedden a Kárpát-medencében, valamint a Balkán-félszigeten 8, 14 fokkal magasabb volt a hőmérsékleti maximum, mint a legutóbbi 10 év átlaga. Dél-, Nyugat-, és Közép-Európa fölé továbbra is meleg földközi-tengeri levegő áramlik. Ugyanakkor a Brit-szigetek fölött kialakult alacsony nyomású légköri képződmény Nyugat-Európa fölé nedves óceáni levegőt szállit. Hatására ott futó záporok, zivatarok keletkeznek. A következő 36 óra folyamán a Kárpátok vidékén tovább tart a meleg idő.

Hazánkban kedden kevés volt a felhő és igy 11, 14 órán át sütött a nap. Esőt sehonnan sem jelentettek. A hőmérséklet napközben általában 25, 29 fokig emelkedett. Ma hajnalra északnyugaton és északkeleten 7, 10, máshol 10, 15 fokig hült le a levegő. Ma délelőtt változóan felhős, száraz idő volt. A hőmérséklet 11 órára 20, 27 fokig emelkedett.

Budapesten ma 12 órakor a hőmérséklet 26 fok, a tengerszintre átszámitott légnyomás 762 mm, mérsékelten süllyed.

Várható időjárás csütörtök estig:

Időnként megnövekvő felhőzet, néhány helyen zápor, zivatar.
Mérsékelt, időnként kissé élénkebb változó irányú szél.
Zivatar idején átmeneti szélerősödés.
Meleg marad az idő.
Várható legalacsonyabb éjszakai hőmérséklet: 10, 15,
legmagasabb nappali hőmérséklet csütörtökön: 24, 29 fok között.

Bartha Péterné s.k.

A hőmérséklet napi középértéke és eltérése a 100 évi átlagtól /Budapesten/:

1973. V. 22.:	21,1 C°	+4,4 C°

1871 óta ezen a napon Budapesten előfordult:

legmagasabb hőmérséklet	31,4 C° /1950/,
legalacsonyabb hőmérséklet	2,0 C° /1885/.

73.0406.

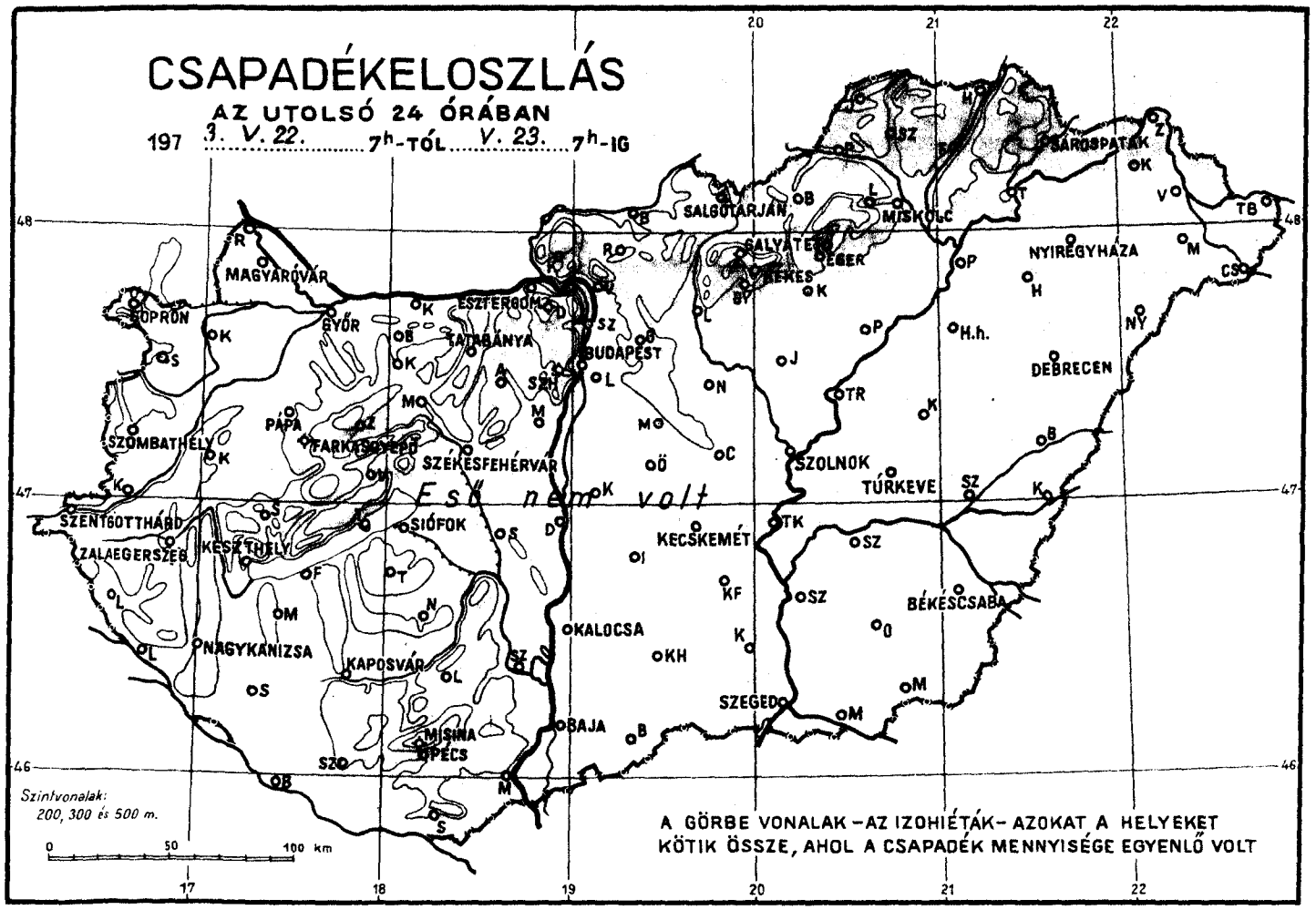
CSAPADÉKELOSZLÁS
AZ UTOLSÓ 24 ÓRÁBAN
197 3. V. 22. 7h-TÓL V. 23. 7h-IG
Eső nem volt
A GÖRBE VONALAK – AZ IZOHIÉTÁK – AZOKAT A HELYEKET KÖTIK ÖSSZE, AHOL A CSAPADÉK MENNYISÉGE EGYENLŐ VOLT
Szintvonalak: 200, 300 és 500 m.
0 50 100 km
SOPRON
MAGYARÓVÁR
GYŐR
ESZTERGOM
TATABÁNYA
BUDAPEST
SALGÓTARJÁN
MISKOLC
NYÍREGYHÁZA
DEBRECEN
HAJDÚSZOBOSZLÓ
SZOLNOK
TÚRKEVE
KECSKEMÉT
BÉKÉSCSABA
SZEGED
SZOMBATHELY
PÁPA
SZÉKESFEHÉRVÁR
SIÓFOK
KESZTHELY
NAGYKANIZSA
KAPOSVÁR
KALOCSA
BAJA
PÉCS

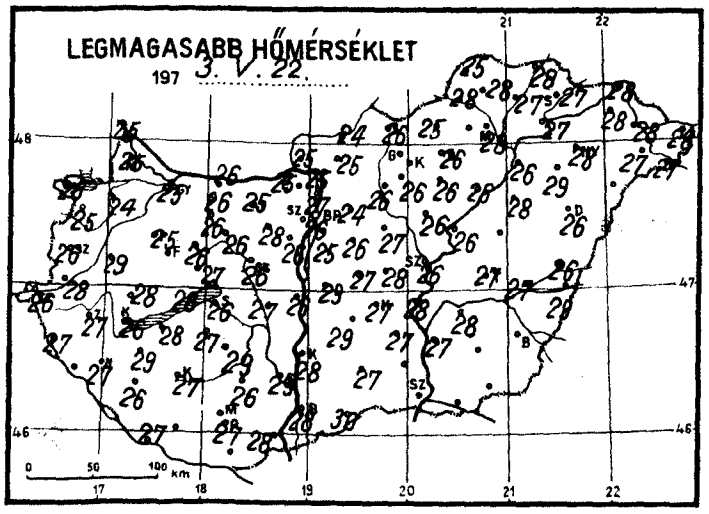
LEGMAGASABB HŐMÉRSÉKLET
197 3. V. 22.
0 50 100 km

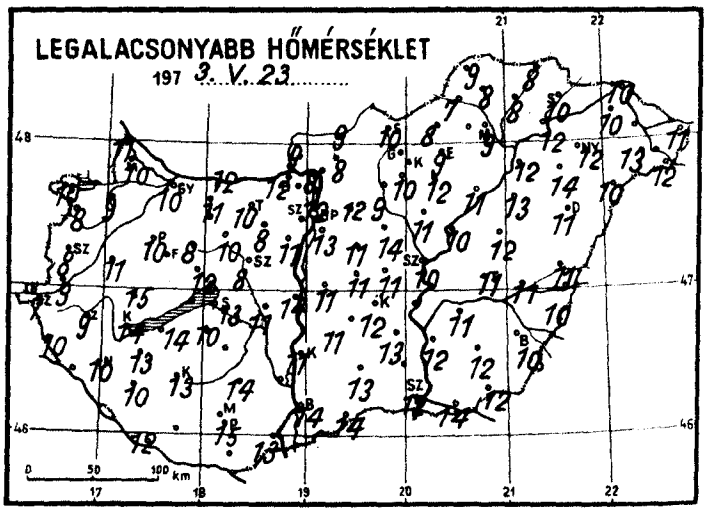
LEGALACSONYABB HŐMÉRSÉKLET
197 3. V. 23.
0 50 100 km

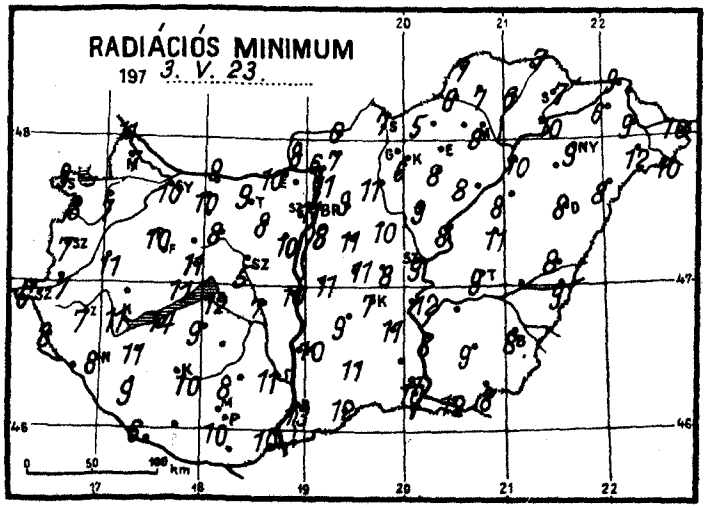
RADIÁCIÓS MINIMUM
197 3. V. 23.
0 50 100 km

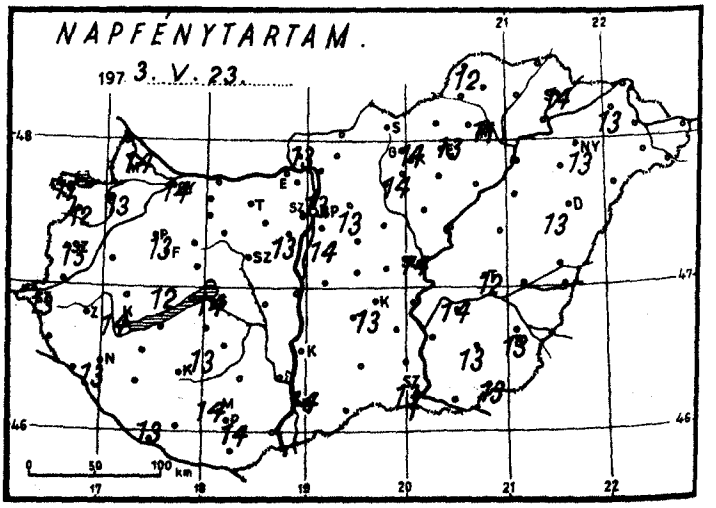
NAPFÉNYTARTAM.
197 3. V. 23.
0 50 100 km

1973. május hó,
23. nap szerda

	Az utolsó 24 óra adatai						24 órai csapadék mm		
	Csapadék (mm)		Hőmérsékleti szélsőségek			Napsütés (óra) tegnap			
			tegnapi nappali max.	éjszakai min.	min. 5 cm-en				
Mosonmagyaróvár	.		25	10	7	14	Rajka	.	
12822 Győr	.		25	10	10	14	Kapuvár	.	
825 Pápa	.		25	10	10	13	Bábolna	.	
805 Sopron	.		26	10	9	11	Komárom	.	∩
812 Szombathely	.		26	8	7	13	Káld	.	
910 Szentgotthárd	.		26	7	6	13	Sopronhorp.	.	
915 Zalaegerszeg	.		27	9	7		Körmend	.	
Lenti	.		27	10	8		Letenye	_	
925 Nagykanizsa	.		27	10	8	13	Sümeg	.	
920 Keszthely	.		26	14	11	14	Zirc	.	
Tihany	.		28	-	11		Kisbér	.	
935 Siófok	.		26	13	12	14	Mór	.	
942 Pécs	.		27	15	10	14	Alcsút	.	∩
Misinatető (534 m)	.		24	16	10	14	Esztergom	.	
Siklós	_		_	_	_		Dobogókő	.	
Farkasgyepű (400 m)	.		26	16	14		Fonyód	.	
Veszprém	.		27	12	11		Tab	.	
Tatabánya	.		25	10	9		Sárbogárd	.	
843 Budapest (Lőrinc)	.		25	13	8	14	Lengyel	.	
840 Budapest OMI	.		26	-	11	13	Nagykónyi	.	
Budapest (Szabadságh.,474 m)	_		_	_	_		Marcali	.	
Martonvásár	.		26	11	10	13	Somogyszob	.	
Székesfehérvár	.	∩	26	8	5		Kaposvár	.	∩
Dunaújváros	.		26	14	10		Barcs	.	∩
Szekszárd	.		29	-	11		Szigetvár	.	
Mohács	.		28	13	10		Bácsalmás	.	
960 Baja	.		28	14	13	14	Kiskunhalas	.	
Kalocsa	.		28	11	10		Izsák	.	
Ceglédi	.		28	11	8		Kunsztmiklós	.	
860 Szolnok	.		26	10	9	14	Örkény	.	
970 Kecskemét	.		27	12	7	13	Nagykáta	.	
Kiskunfélegyháza	.		27	13	11		Jászapáti	.	∩
982 Szeged	.		28	12	10	13	Tiszakécske	.	
Mezőhegyes	.	∩	28	12	8	13	Monor	.	
Orosháza	.		28	12	9	13	Kistelek	.	
990 Békéscsaba	.		26	10	8	13	Makó	.	
Túrkeve	.		27	11	9	12	Szentes	.	
Berettyóújfalu	.	∩	26	11	8		Szarvas	.	
880 Debrecen	.		26	11	8	13	Szeghalom	.	∩
892 Nyíregyháza	.		28	12	9	13	Körösszakál	.	
Kisvárda	.		28	10	6	13	Tiszaroff	.	
Mátészalka	.		27	13	12		Poroszló	.	∩
Tiszabecs	.		28	11	10		Karcag	.	
Vác	.	∩	25	8	6		Hortobágy	.	
Gödöllő	.		24	12	9	13	Polgár	.	
Lőrinci	.		26	9	4		Hajdúdorog	.	
Gyöngyös	.		26	10	6	14	Nyírlugos	.	
Balassagyarmat	.	∩	24	9	6		Csenger	.	∩
755 Salgótarján	.		26	10	7		Vásárosnamény	.	
Galyatető (932 m)	.		20	12	_		Záhony	.	
851 Kékestető (1000 m)	.		18	12	7	14	Királyhelmec	.	
Kompolt	.		26	12	8	13	Romhány	.	
Eger	.		26	9	_	13	Borsodnádasd	.	
Putnok	.		28	7	6	.	Jósvafő	.	
Lillafüred	.		24	10	6		Szendrőlád	.	
772 Miskolc	.		28	9	8	11	Hidasnémeti	.	
Fügöd	.	∩	27	8	6		Tokaj	.	
Sárospatak	.		27	10	7	14	Szentendre	.	

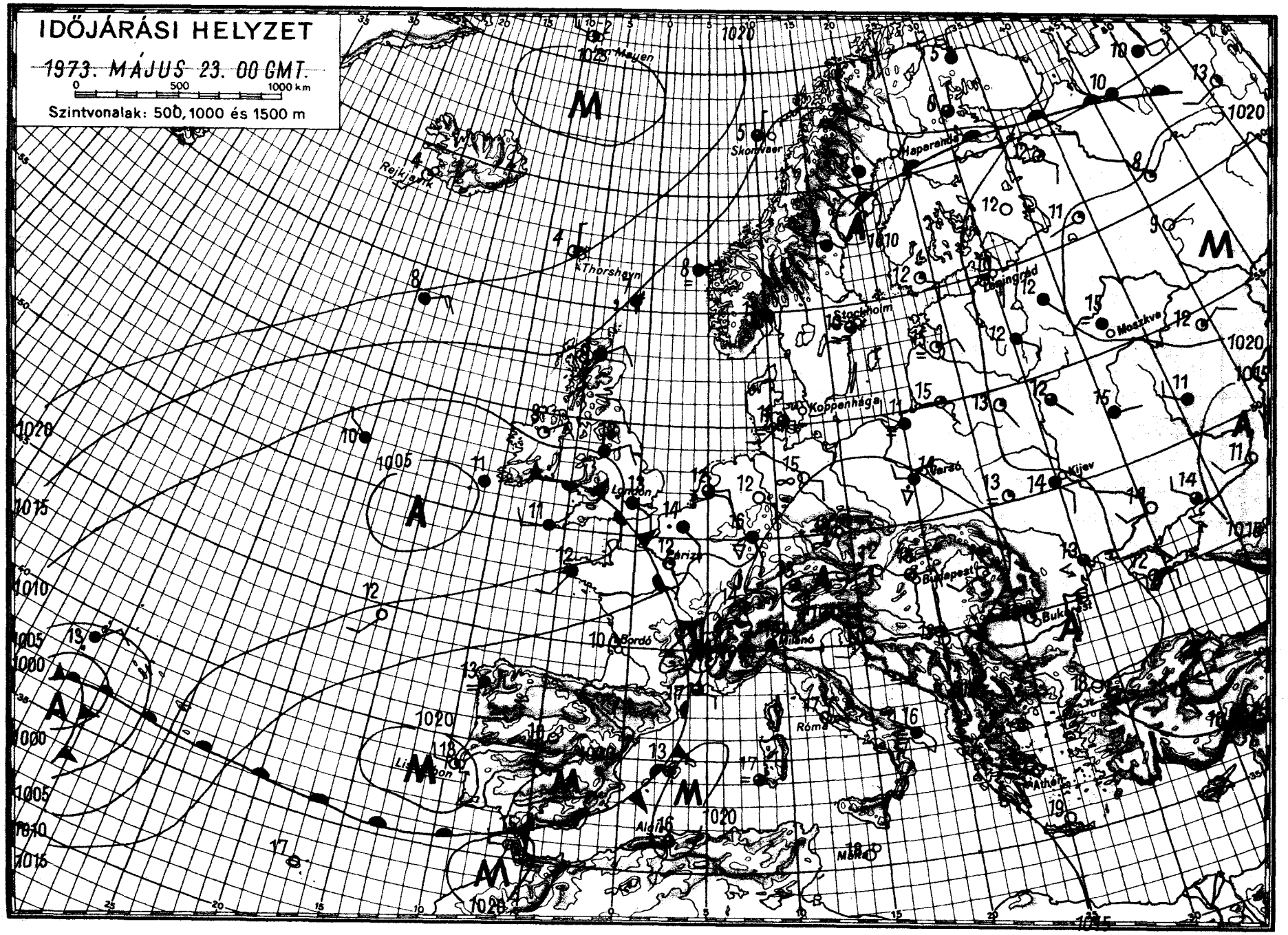

OFFSET - NYOMDA, BUDAPEST

IDŐJÁRÁSI NAPIJELENTÉS

ЕЖЕДНЕВНЫЙ МЕТЕОРОЛОГИЧЕСКИЙ БЮЛЛЕТЕНЬ • DAILY WEATHER REPORT
BULLETIN QUOTIDIEN DE TEMPS • TÄGLICHER WETTERBERICHT

KIADJA: ORSZÁGOS METEOROLÓGIAI SZOLGÁLAT
Készíti: Központi Előrejelző Intézet Előrejelző Osztálya — Megrendelhető: Budapest, II., Kitaibel Pál u. 1.
Telefon: 353-500, Előrejelző Osztály: 150-410 — Megjelenik naponként — Évi előfizetési díja: 720,— Ft
Kiadásért felel: az OMSZ elnöke — Szerkesztésért felel: a KEI igazgatója

86. évfolyam 144. szám + Budapest + 1973. május 24. csütörtök

1024

Az időjárási helyzet ma reggel és a várható időjárás:

Európa délkeleti részei fölött meleg, afrikai eredetü levegő helyezkedik el. Hatására a szerdán mért hőmérsékleti csúcsértékek általában 4, 8 fokkal magasabban alakultak az évszaknak megfelelő értéknél. A meleget és a napsütést csak szórványosan zavarják meg záporok, zivatarok. Nyugat-, Közép- és Észak-Európában viszont az óceánról áramló különböző hőmérsékletü és nedvességtartalmú levegőhullámok okoznak változékony, többfelé esős, zivataros időjárást. Az óceáni levegő egy hüvösebb, nedvesebb hulláma ma reggel az Alpok térségében okozott záporokat. Ez a levegő kelet felé haladva érinti a Kárpát-medencét is, időjárásunk alakulásában azonban egyelőre még jelentős változást nem hoz.

Hazánkban szerdán változóan felhős ég mellett 7, 13 órán keresztül sütött a nap. Szórványosan keletkeztek záporok, zivatarok. A zivatarokkal lehullott csapadék mennyisége Vásárosnaményban elérte a 15, Kisvárdán a 20, Nyiregyházán a 22, Kompolton /Heves m./ a 23 mm-t. Az északnyugati megyékben 23, 25, az ország többi részén 26, 30 fokos maximumok alakultak ki. Ma hajnalban az ország területén 10 és 17 fok közötti hőmérsékleteket mértek. Délelőtt országszerte változóan felhős volt az ég. A késő délelőtti órákban Szombathelyen megdördült az ég, Zalaegerszegen gyenge zápor keletkezett. A hőmérséklet 11 órára az ország nagy részén elérte a 22, 25 fokot.

Ma 12 órakor Budapesten a hőmérséklet 23 fok volt, a tengerszintre átszámitott légnyomás 763 mm, nem változik.

A Balaton vizének hőmérséklete 11 órakor Siófoknál 21 fok volt.

Várható időjárás péntek estig:
Időnként megnövekvő felhőzet.
Szórványosan záporok, zivatarok.
Mérsékelt, napközben megélénkülő, a zivatarok alatt megerősödő északnyugati szél.
Várható legalacsonyabb éjszakai hőmérséklet: 8, 13,
legmagasabb nappali hőmérséklet pénteken: 22, 27 fok között.

Kerényi Nárcisz s.k.

TÁVOLABBI KILÁTÁSOK KEDD REGGELIG:
Északnyugati, északi széllel kisebb felhőátvonulások, néhány helyen zápor, zivatar.
Legalacsonyabb hajnali hőmérsékletek 8, 13 fok között.
Legmagasabb nappali hőmérsékletek 19, 25 fok között.
Jelentős mennyiségü /legalább 5 mm/ csapadék az ország területének 40 százalékán várható.

TÁVELŐREJELZŐ OSZTÁLY

A hőmérséklet napi középértéke és eltérése a 100 évi átlagtól /Budapesten/:

1973. V. 23.:	22,0 C°	+5,0 C°

1871 óta ezen a napon Budapesten előfordult:

legmagasabb hőmérséklet	31,8 C° /1950/,
legalacsonyabb hőmérséklet	3,3 C° /1917/.

73.0408.

CSAPADÉKELOSZLÁS

AZ UTOLSÓ 24 ÓRÁBAN

197 3. V. 23. 7h-TÓL V. 24. 7h-IG

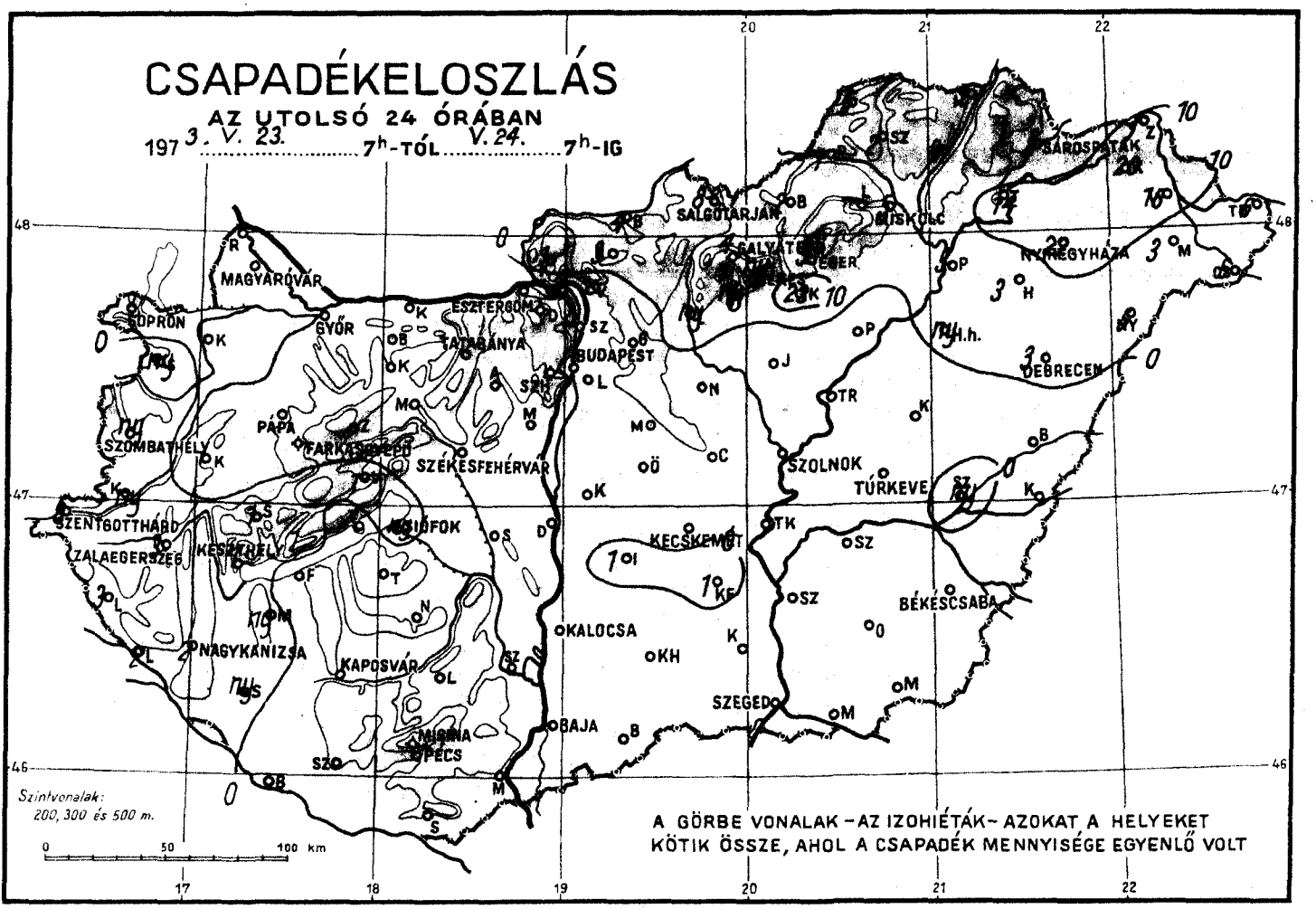

LEGMAGASABB HŐMÉRSÉKLET

197 3. V. 23.

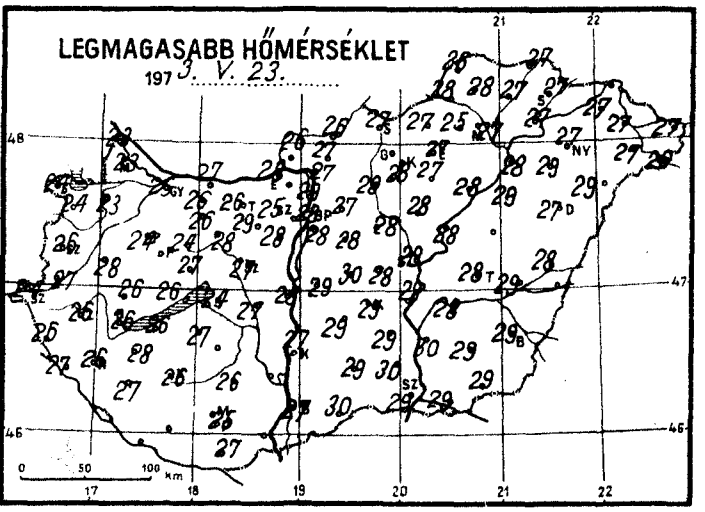

LEGALACSONYABB HŐMÉRSÉKLET

197 3. V. 24.

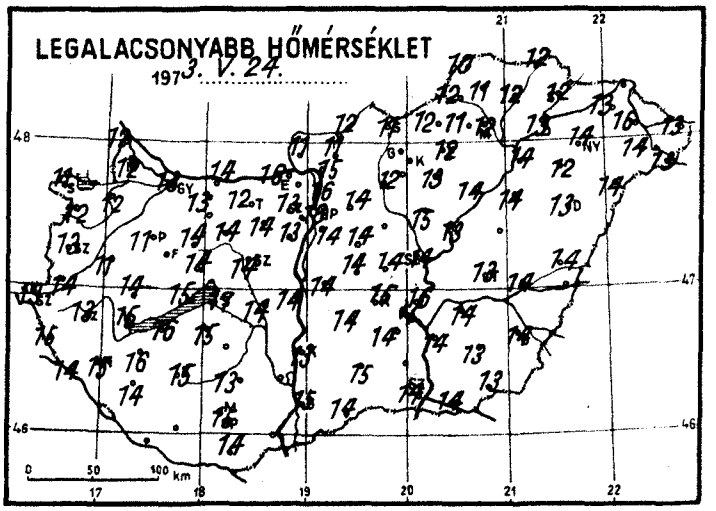

RADIÁCIÓS MINIMUM

197 3. V. 24.

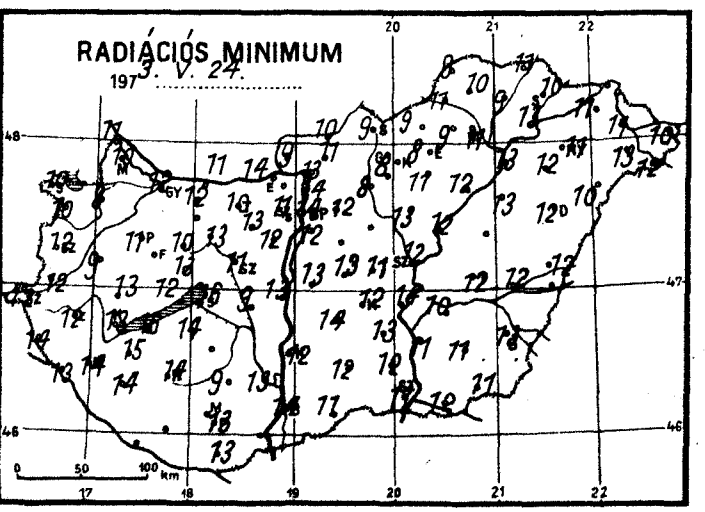

NAPFÉNYTARTAM.

197 3. V. 23.

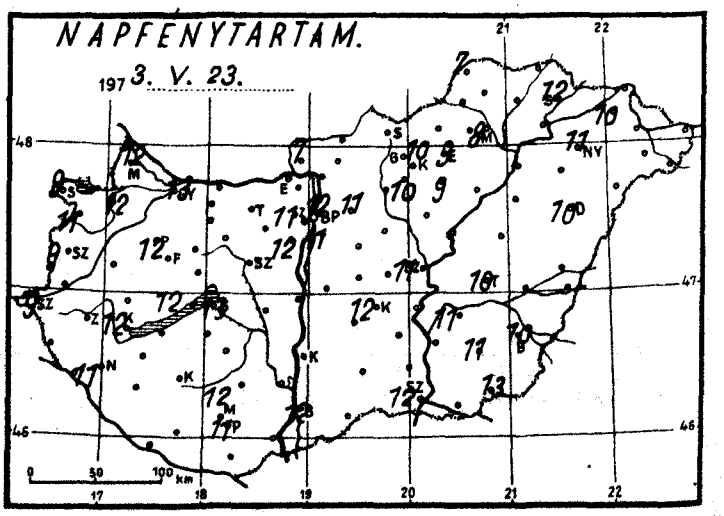

1973. május hó,
24. csütörtök nap

	Az utolsó 24 óra adatai						24 órai csapadék mm		
	Csapadék (mm)		Hőmérsékleti szélsőségek tegnapi nappali max.	éjszakai min.	min. 5 cm-en	Napsütés (óra) tegnap			
Mosonmagyaróvár	.		23	12	10	12	Rajka	.	
12822 Győr	.		25	13	12	13	Kapuvár	.	
825 Pápa	.		24	11	11	12	Bábolna	.	
805 Sopron	.		24	11	10	9	Komárom	.	
812 Szombathely	ny		26	13	12	9	Káld	.	
910 Szentgotthárd	8		24	13	12	9	Sopronhorp.	ny	
915 Zalaegerszeg	3		26	13	12		Körmend	ny	
Lenti	3		26	15	14		Letenye	2	
925 Nagykanizsa	2		26	15	14	11	Sümeg	1	
920 Keszthely	1		26	15	13	12	Ziro	.	
Tihany	.		26	15	12		Kisbér	.	
935 Siófok	ny		24	17	16	13	Mór	.	
942 Pécs	.		25	15	13	11	Alcsút	.	
Misinatető (534 m)	.		25	15	13	12	Esztergom	.	
Siklós	.		27	14	13		Dobogókő	.	
Farkasgyepű (400 m)	.		24	14	13		Fonyód	.	
Veszprém	1		27	14	13		Tab	.	
Tatabánya	.		26	12	10		Siófokgp.	.	
843 Budapest (Lőrinc)	.		28	14	12	11	Lengyel	.	
840 Budapest OMI	.		28	16	14	12	Nagykónyi	1	
Budapest (Szabadságh., 474 m)	.		25	13	11	11	Marcali	ny	
Martonvásár	.		28	13	12	12	Somogyszob	ny	
Székesfehérvár	.		27	14	11		Kaposvár	.	
Dunaújváros	.		28	14	13		Bárs	–	
Szekszárd	.		–	–	13		Szigetvár	.	
Mohács	–		–	–	–		Bácsalmás	.	
960 Baja	.		27	15	14	12	Kiskunhalas	.	
Kalocsa	.		27	13	12		Izsák	1	
Cegléd	.		28	14	11		Kunsztmiklós	.	
860 Szolnok	.		29	14	12	11	Örkény	.	
970 Kecskemét	.		29	15	12	12	Nagykáta	.	
Kiskunfélegyháza	1		29	14	13		Jászapáti	.	
982 Szeged	.		29	14	11	12	Tiszakécske	.	
Mezőhegyes	.		29	13	11	13	Monor	.	
Orosháza	.		29	13	11	11	Kistelek	.	
990 Békéscsaba	.		29	14	13	10	Makó	.	
Túrkeve	.		28	13	12	10	Szentes	.	
Berettyóújfalu	.		28	14	12		Szarvas	.	
886 Debrecen	3		27	13	12	10	Szeghalom	ny	
892 Nyíregyháza	22		27	14	12	11	Körösszakál	–	
Kisvárda	20		27	13	11	10	Tiszaroff	.	
Mátészalka	3		27	14	13		Poroszló	.	
Tiszabecs	6		27	13	10		Karcag	–	
Vác	.		27	15	13		Hortobágy	ny	
Gödöllő	.		27	14	12	11	Polgár	5	
Lőrinci	ny		28	12	8		Hajdúdorog	3	
Gyöngyös	ny		28	13	8	10	Nyírlugos	5	
Balassagyarmat	4		26	12	10		Pátyod	6	
755 Salgótarján	8		27	11	9		Vásárosnamény	15	
Galyatető (932 m)	4		23	10	–		Záhony	–	
851 Kékestető (1000 m)	ny		20	9	8	10	Vásárosnamény	1	
Kompolt	23		27	13	11	9	Romhány	3	
Eger	3		27	12	8	9	Borsodnádasd	2	
Putnok	1		28	12	11		Jósvafő	5	
Lillafüred	–		25	11	9		Szendrőlád	2	
772 Miskolc	5		27	12	11	8	Hidasnémeti	5	
Füged	9		27	12	9		Tokaj	14	
Sárospatak	3		27	12	10	12	Szentendre	.	

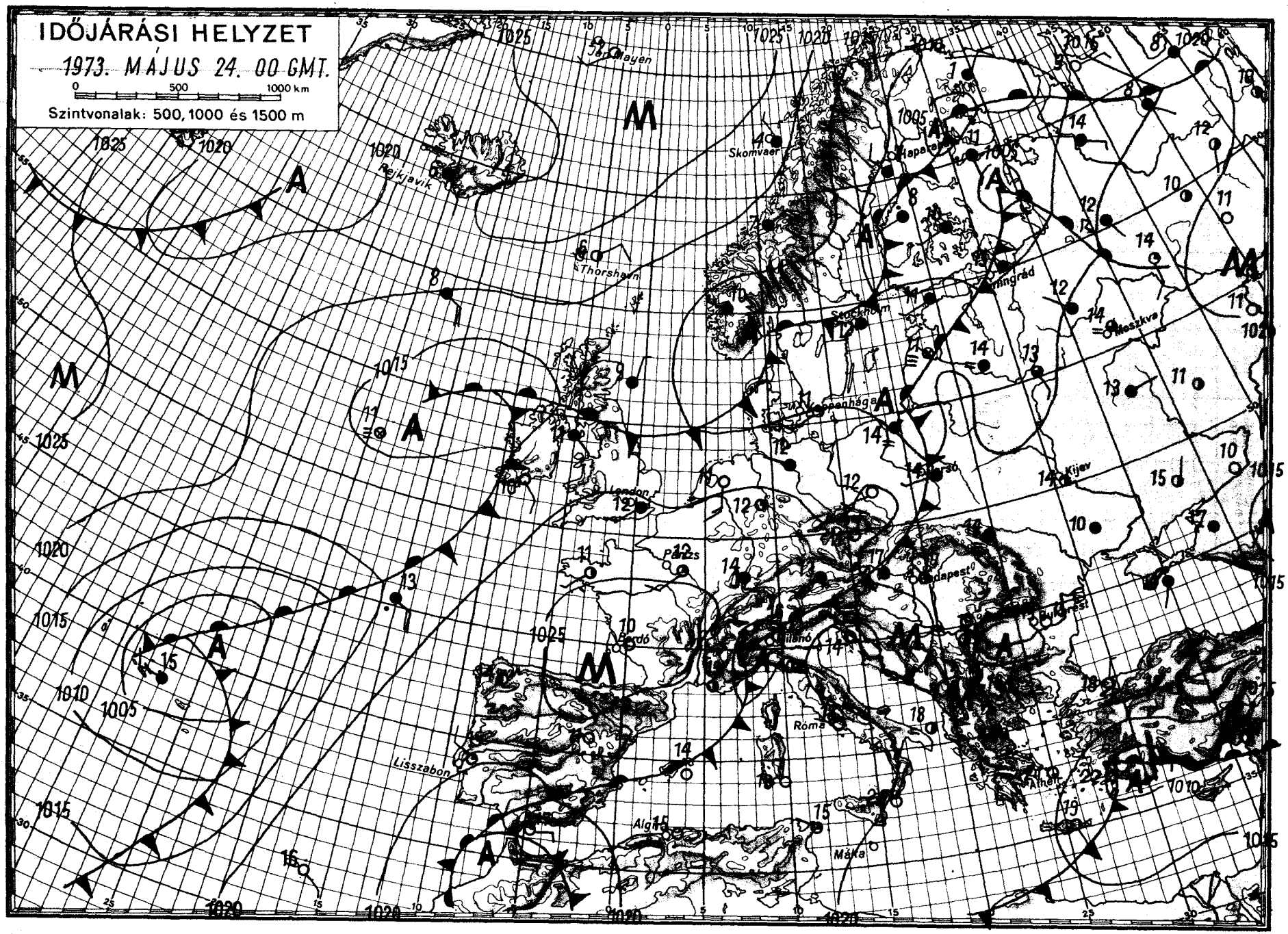

OFFSET: NYOMDA BUDAPEST

IDŐJÁRÁSI NAPIJELENTÉS

ЕЖЕДНЕВНЫЙ МЕТЕОРОЛОГИЧЕСКИЙ БЮЛЛЕТЕНЬ • DAILY WEATHER REPORT
BULLETIN QUOTIDIEN DE TEMPS • TÄGLICHER WETTERBERICHT

KIADJA: ORSZÁGOS METEOROLÓGIAI SZOLGÁLAT
Készíti: Központi Előrejelző Intézet Előrejelző Osztálya — Megrendelhető: Budapest, II., Kitaibel Pál u. 1. 1024
Telefon: 353-500, Előrejelző Osztály: 150-410 — Megjelenik naponként — Évi előfizetési díja: 720,— Ft
Kiadásért felel: az OMSZ elnöke — Szerkesztésért felel: a KEI igazgatója

86. évfolyam 145. szám + Budapest + 1973. május 25. péntek

Az időjárási helyzet ma reggel és a várható időjárás:

Közép-Európát az elmúlt 24 óra alatt hüvösebb, de az évszaknak megfelelő hőmérsékletü időjárást okozó levegő árasztotta el. A hüvös levegő átvonulását megerősödő szél, többfelé kialakuló záporok, zivatarok kisérték. Ezt a hüvösebb hullámot kb. 1500 km távolságban mögötte egy másik követi, amely péntek reggelre a Leningrád-Stockholm-Oslo vonalig jutott el. Ez a levegő igen hideg, hatására a hőmérséklet jelentősen visszaesett. A következő 36 órában a hideg folytatja útját dél felé, de a Kárpát-medencét szombat estig még nem éri el.

Hazánkban csütörtökön időnként megnövekedett a felhőzet, a délnyugati és északkeleti megyékben csak 3, 7, máshol 8, 13 órán át sütött a nap. Szórványosan záporok, zivatarok voltak, sőt Körösszakálról jégesőt is jelentettek. A lehullott csapadék mennyisége általában 5 mm alatt maradt, de Nyiregyházán 7, Alcsúton 8 mm-t mértek. A legmagasabb nappali hőmérséklet 22, 28 fok között alakult. Ma hajnalra 7, 14 fokra hült le a levegő. Délelőtt felhőátvonulások voltak, több helyen zivatar keletkezett. A hőmérséklet 11 órára 17, 22 fokig emelkedett.

Ma 12 órakor Budapesten a hőmérséklet 19 fok, a tengerszintre átszámitott légnyomás 765 mm, gyengén süllyed.

A Balaton vizének hőmérséklete 11 órakor Siófoknál 18 fok volt.

Várható időjárás szombat estig:

Felhőátvonulások, pénteken többfelé, szombaton kevesebb helyen záporral, zivatarral.
Mérsékelt, a nappali órákban megélénkülő, időnként megerősödő északnyugati, északi szél.
Várható legalacsonyabb éjszakai hőmérséklet: 5, 10,
legmagasabb nappali hőmérséklet szombaton: 19, 24 fok között.

Bóna Márta s.k.

A hőmérséklet napi középértéke és eltérése a 100 évi átlagtól /Budapesten/:

1973. V. 24.:	20,4 C°	+2,9 C°

1871 óta ezen a napon Budapesten előfordult:

legmagasabb hőmérséklet	31,7 C° /1950/,
legalacsonyabb hőmérséklet	4,5 C° /1955/.

73.0409.

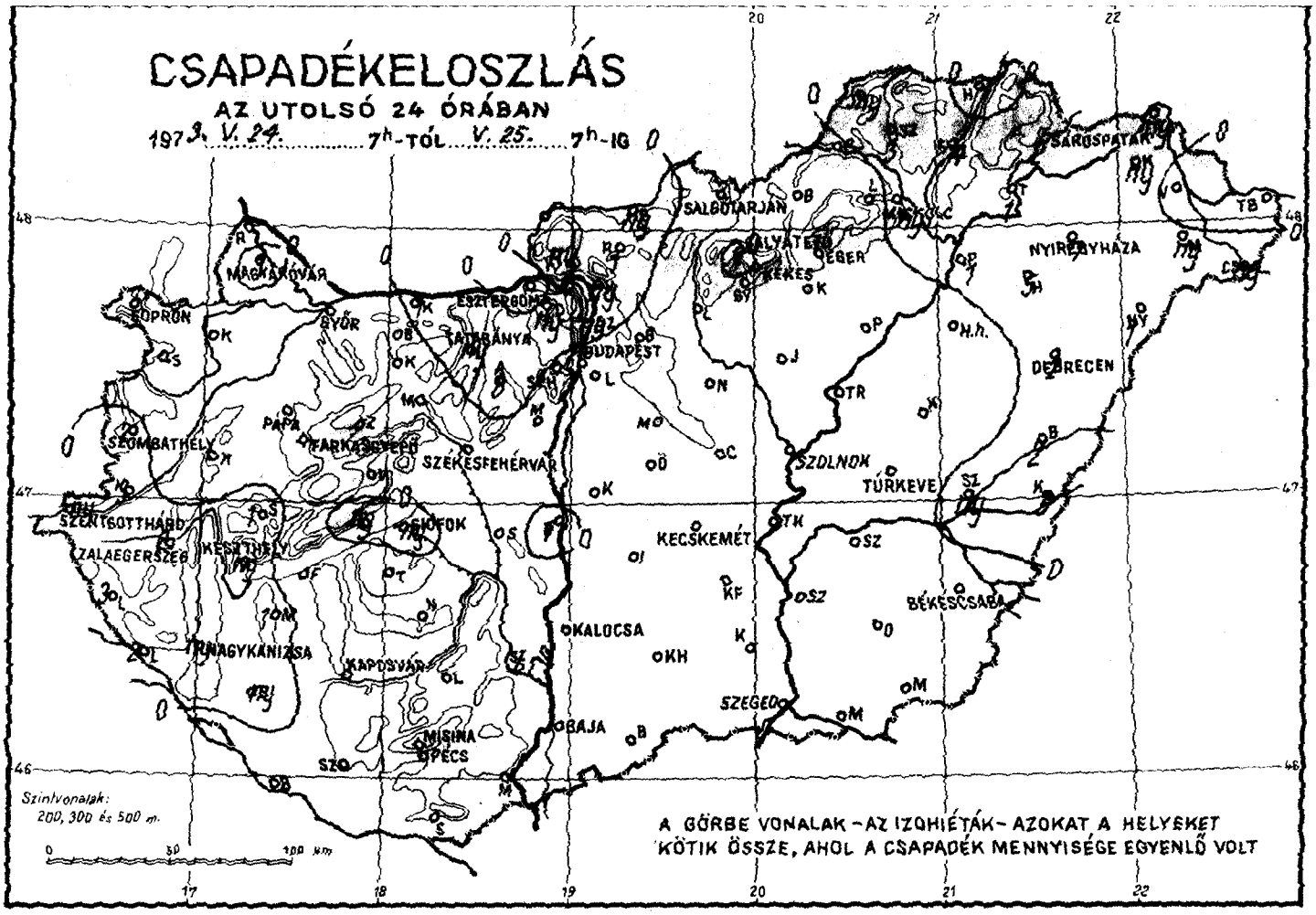
CSAPADÉKELOSZLÁS
AZ UTOLSÓ 24 ÓRÁBAN
1973. V. 24. 7h-TÓL V. 25. 7h-IG
SOPRON
MAGYARÓVÁR
GYŐR
ESZTERGOM
SALGÓTARJÁN
SÁROSPATAK
NYÍREGYHÁZA
EGER
KEKES
DEBRECEN
BUDAPEST
TATABÁNYA
PAPA
SZOMBATHELY
SZÉKESFEHÉRVÁR
SZOLNOK
TÚRKEVE
SZENTGOTTHÁRD
KESZTHELY
SIÓFOK
KECSKEMÉT
ZALAEGERSZEG
NAGYKANIZSA
KAPOSVÁR
BÉKÉSCSABA
KALOCSA
SZEGED
BAJA
MISINA
PÉCS
Szintvonalak:
200, 300 és 500 m.
A GÖRBE VONALAK – AZ IZOHIÉTÁK – AZOKAT A HELYEKET
KÖTIK ÖSSZE, AHOL A CSAPADÉK MENNYISÉGE EGYENLŐ VOLT

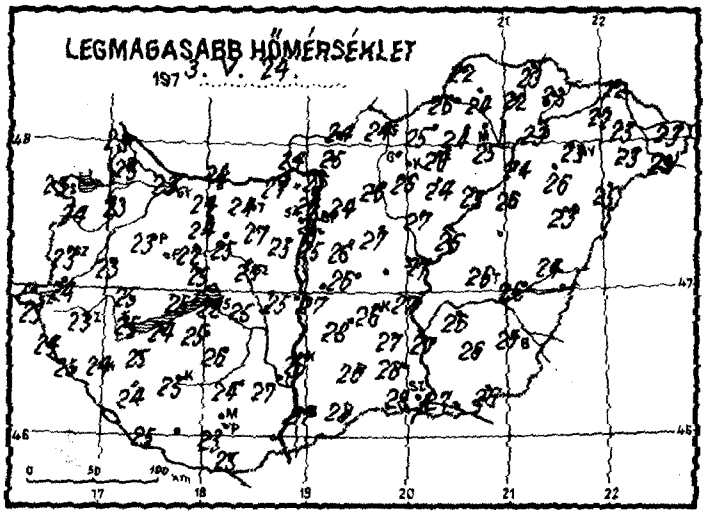
LEGMAGASABB HŐMÉRSÉKLET
1973. V. 24.

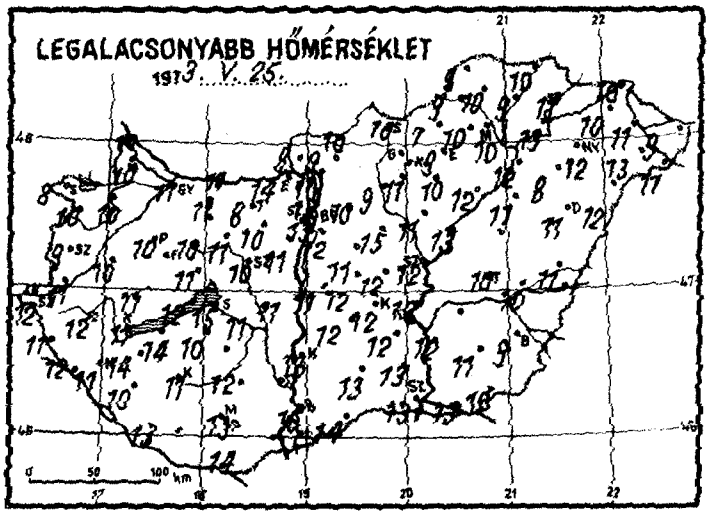
LEGALACSONYABB HŐMÉRSÉKLET
1973. V. 25.

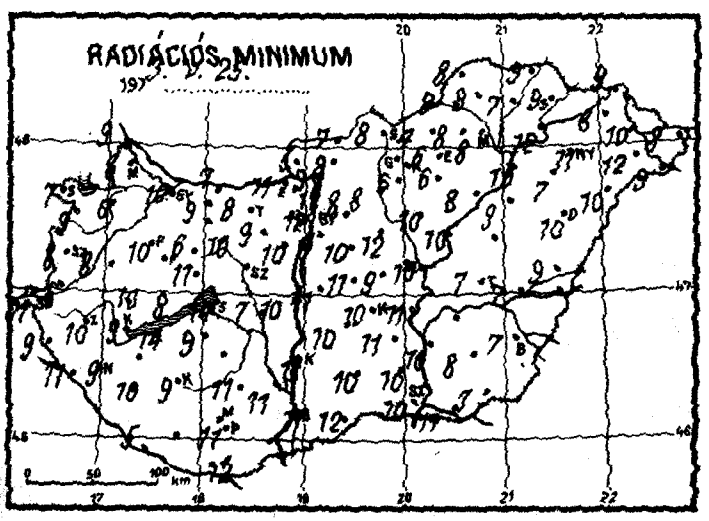
RADIÁCIÓS MINIMUM
1973. V. 25.

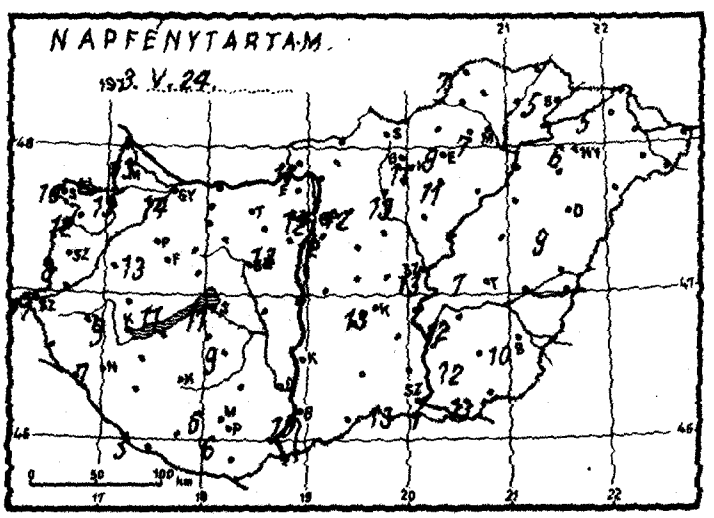
NAPFÉNYTARTAM
1973. V. 24.

1973. május hó,
25. nap péntek

	Az utolsó 24 óra adatai						24 órai csapadék mm		
	Csapadék (mm)		Hőmérsékleti szélsőségek: tegnapi nappali max.	éjszakai min.	min. 5 cm-en	Napsütés (óra) tegnap			
Mosonmagyaróvár	1	▽	23	10	8	13	Rajka	.	
12822 Győr	.		23	11	10	14	Kapuvár	.	
825 Pápa	.		23	10	10	13	Bábolna	.	
805 Sopron	.		23	8	7	10	Komárom	1	⌐
812 Szombathely	2	⌐	23	9	8	8	Káld	.	
910 Szentgotthárd	ny	⌐	23	12	11	11	Sopronhorp.	.	
915 Zalaegerszeg	2	⌐	23	12	10		Körmend	3	⌐
Lenti	3		24	11	9		Letenye	2	⌐
925 Nagykanizsa	ny		24	11	9	7	Sümeg	1	
920 Keszthely	ny	▽	25	11	9	9	Zirc	.	
Tihany	ny	▽	25	12	8		Kisbér	.	
935 Siófok	ny	▽	22	15	14	11	Mór	.	
942 Pécs	.		23	13	11	6	Alcsút	8	⌐
Misinatető (534 m)	.		21	12	10	6	Esztergom	.	
Siklós	.		25	14	12		Dobogókő	ny	▽
Farkasgyepű (400 m)	.		22	9	9		Fonyód	.	
Veszprém	.		25	11	11		Tab	.	
Tatabánya	ny	∩	24	8	8		Sárbogárd	.	
843 Budapest (Lőrinc)	.		25	12	9	12	Lengyel	.	
840 Budapest OMI	.		25	13	12	12	Nagykónyi	.	
Budapest (Szabadságh., 474 m)	.		22	10		12	Marcali	1	▽
Martonvásár	.		25	11	10	13	Somogyszob	ny	
Székesfehérvár	.	∩	25	10	–		Kaposvár	.	
Dunaújváros	1		25	11	10		Baros	.	∩
Szekszárd	.		27	–	11		Szigetvár	.	
Mohács	–		–	–	–		Bácsalmás	.	
960 Baja	.		27	15	11	10	Kiskunhalas	.	
Kalocsa	.		26	13	11		Izsák	.	
Cegléd	.		–	12	9		Kunsztmiklós	.	
860 Szolnok	.		27	12	10	13	Örkény	.	
970 Kecskemét	.		26	12	10	13	Nagykáta	.	
Kiskunfélegyháza	.		27	12	11		Jászapáti	.	∩
982 Szeged	.		28	13	10	13	Tiszakécske	.	
Mezőhegyes	.		26	10	7	13	Monor	.	
Orosháza	.		26	11	8	12	Kistelek	.	
990 Békéscsaba	.		25	9	7	10	Makó	.	
Túrkeve	.		26	10	7	7	Szentes	.	
Berettyóújfalu	2	⌐	24	11	9		Szarvas	.	
880 Debrecen	2	⌐	23	11	10	9	Szeghalom	ny	▽ ∩
892 Nyíregyháza	7	⌐ ≡	23	12	11	6	Körösszakál	5	◆
Kisvárda	ny		22	10	8	5	Tiszaroff	.	
Mátészalka	ny		23	13	12		Poroszló	.	
Tiszabecs	.		23	9	8		Karcag	–	
Vác	ny		25	11	9		Hortobágy	.	
Gödöllő	.		24	10	8	12	Polgár	1	⌐
Lőrinci	.		26	9	8		Hajdúdorog	5	
Gyöngyös	.		26	11	6	13	Nyírlugos	1	
Balassagyarmat	ny	▽ ∩	24	10	7		Csenger	ny	
755 Salgótarján	.		24	10	8		Vásárosnamény	.	
Galyatető (932 m)	1	▽	21	10	–		Záhony	ny	
851 Kékestető (1000 m)	.		17	8	7	11	Királyhát	ny	
Kompolt	.		24	10	6	11	Romhány	1	▽
Eger	.		26	9	6	9	Borsodnádasd	.	
Putnok	.		26	9	8		Jósvafő	ny	⌐
Lillafüred	.		24	10	8		Szendrőlád	3	⌐
772 Miskolc	ny	▽ =	25	10	8	7	Hidasnémeti	.	
Fügöd	4	⌐	22	9	7		Tokaj	1	⌐
Sárospatak	2		23	11	9	5	Szentendre	ny	

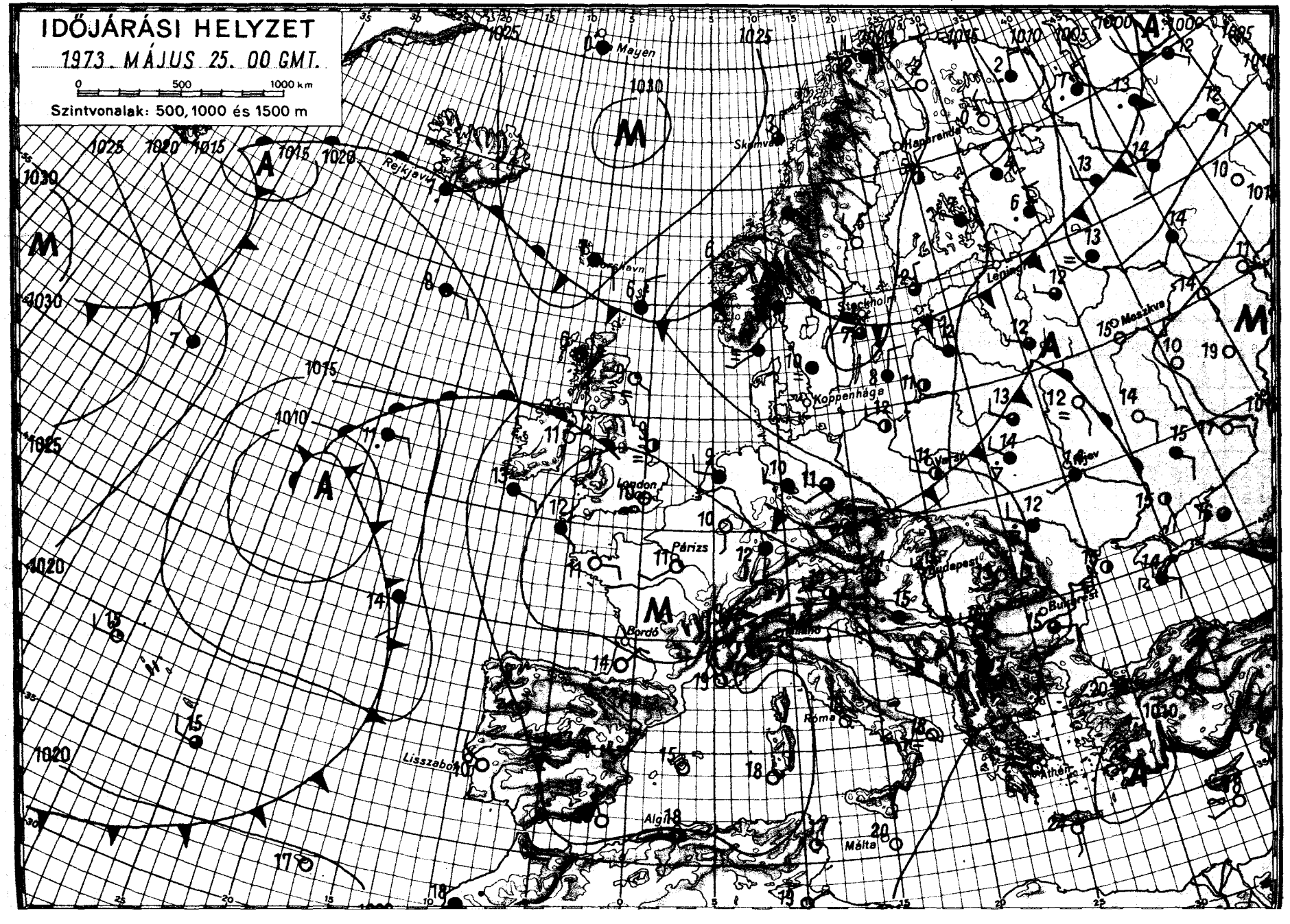
IDŐJÁRÁSI HELYZET
1973. MÁJUS 25. 00 GMT.
0 500 1000 km
Szintvonalak: 500, 1000 és 1500 m
Mayen
Rejkjavik
Skomvær
Haparanda
Leningrad
Stockholm
Moszkva
Koppenhága
London
Párizs
Bordó
Budapest
Bukarest
Róma
Athén
Lisszabon
Algír
Málta

IDŐJÁRÁSI NAPIJELENTÉS

ЕЖЕДНЕВНЫЙ МЕТЕОРОЛОГИЧЕСКИЙ БЮЛЛЕТЕНЬ • DAILY WEATHER REPORT
BULLETIN QUOTIDIEN DE TEMPS • TÄGLICHER WETTERBERICHT

KIADJA: ORSZÁGOS METEOROLÓGIAI SZOLGÁLAT
Készíti: Központi Előrejelző Intézet Előrejelző Osztálya — Megrendelhető: Budapest, II., Kitaibel Pál u. 1.
Telefon: 353-500, Előrejelző Osztály: 150-410 — Megjelenik naponként — Évi előfizetési díja: 720,— Ft
Kiadásért felel: az OMSZ elnöke — Szerkesztésért felel: a KEI igazgatója

86. évfolyam 146. szám + Budapest + 1973. május 26. szombat

Az időjárási helyzet ma reggel és a várható időjárás:

Szárazföldünk legnagyobb részén változékony az időjárás. A Skandináv-félsziget, Nyugat- és Közép-Európa fölött magas nyomású légköri képződmény alakult ki, amely hidegebb levegőt szállit Európa belseje felé. A hideg légtömegek vonulását erős északi szél, valamint szórványosan kialakuló záporok, zivatarok kisérik. A legmagasabb nappali hőmérséklet a skandináv államokban és Közép-Európában 2, 7 fokkal a legutóbbi 10 év átlaga alá csökkent. A következő 36 óra folyamán a Kárpát-medencében folytatódik a változékony, hüvös időjárás, de a szél kissé mérséklődik.

Hazánkban pénteken nyugaton és északkeleten időnként megnövekedett a felhőzet, ott 5, 9 órán át sütött a nap. Máshol általában kevés felhő volt és 11, 13 órás napsütést észleltek. Főként a Dunántúlon és a Tiszántúlon szórványos záporok, zivatarok alakultak ki. A lehullott csapadék mennyisége általában 5 mm alatt maradt, csak Körösszakálról jelentettek 6 mm-t. A hőmérséklet napközben általában 18, 21, a naposabb helyeken 21, 24 fokig emelkedett. Ma hajnalra általában 7, 12 fokig hült le a levegő. Ma délelőtt változóan felhős volt az ég, keleten helyenként esett az eső. A hőmérséklet 11 órára 15, 19 fokig emelkedett.

Ma 12 órakor Budapesten a hőmérséklet 19 fok, a tengerszintre átszámitott légnyomás 763 mm, gyengén süllyedő irányzatú.

A Balaton vizének hőmérséklete 11 órakor Siófoknál 18 fok volt.

Várható időjárás vasárnap estig:

Felhőátvonulások, szórványosan, főként keleten futó záporral.
Az élénk, időnként erős északi, északnyugati szél csak lassan mérséklődik.
Az évszakhoz képest hüvös idő.
Várható legalacsonyabb éjszakai hőmérséklet: 7, 12,
legmagasabb nappali hőmérséklet vasárnap: 19, 24 fok között.

Bartha Péterné s.k.

A hőmérséklet napi középértéke és eltérése a 100 évi átlagtól /Budapesten/:

1973. V. 25.: 17,3 C° -0,4 C°

1871 óta ezen a napon Budapesten előfordult:

legmagasabb hőmérséklet 31,4 C°/1953/,
legalacsonyabb hőmérséklet 7,2 C°/1944/.

73.0410.

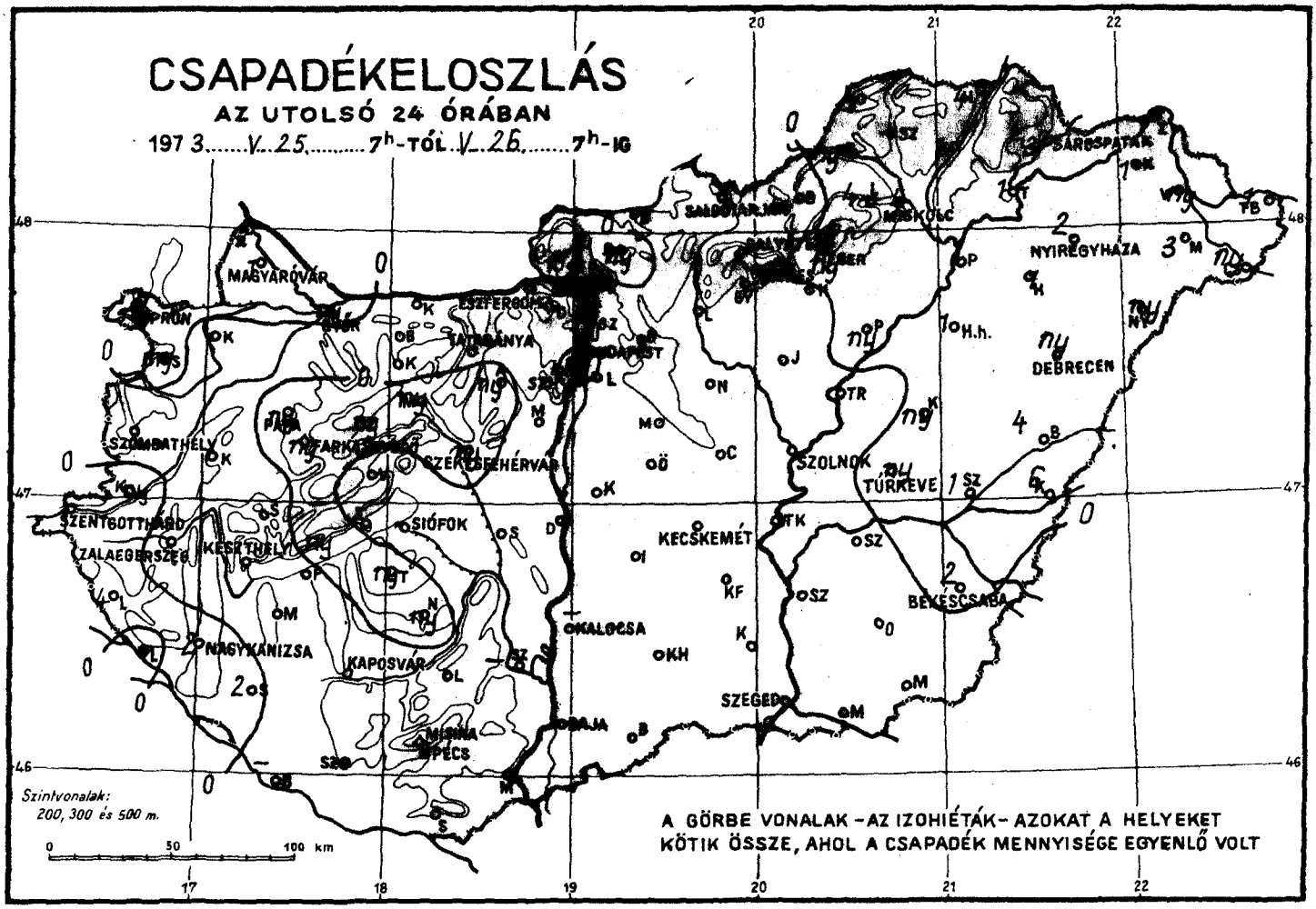
CSAPADÉKELOSZLÁS
AZ UTOLSÓ 24 ÓRÁBAN
1973. V. 25. 7h-TÓL V. 26. 7h-IG
MAGYARÓVÁR
ESZTERGOM
TATABÁNYA
SZOMBATHELY
SZÉKESFEHÉRVÁR
SZENTGOTTHARD
ZALAEGERSZEG
KESZTHELY
SIÓFOK
NAGYKANIZSA
KAPOSVÁR
MISINA
PÉCS
KALOCSA
BAJA
KECSKEMÉT
SZOLNOK
TÚRKEVE
BÉKÉSCSABA
SZEGED
DEBRECEN
NYIREGYHÁZA
MISKOLC
SÁROSPATAK
Szintvonalak:
200, 300 és 500 m.
0 50 100 km
A GÖRBE VONALAK – AZ IZOHIÉTÁK – AZOKAT A HELYEKET
KÖTIK ÖSSZE, AHOL A CSAPADÉK MENNYISÉGE EGYENLŐ VOLT

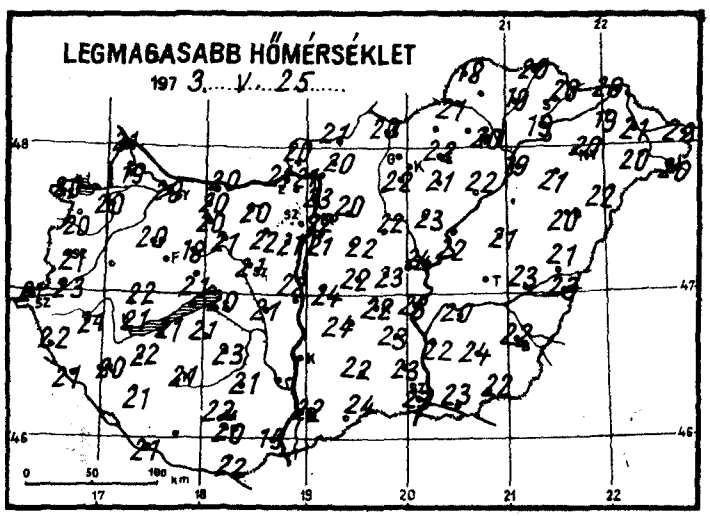
LEGMAGASABB HŐMÉRSÉKLET
1973. V. 25.

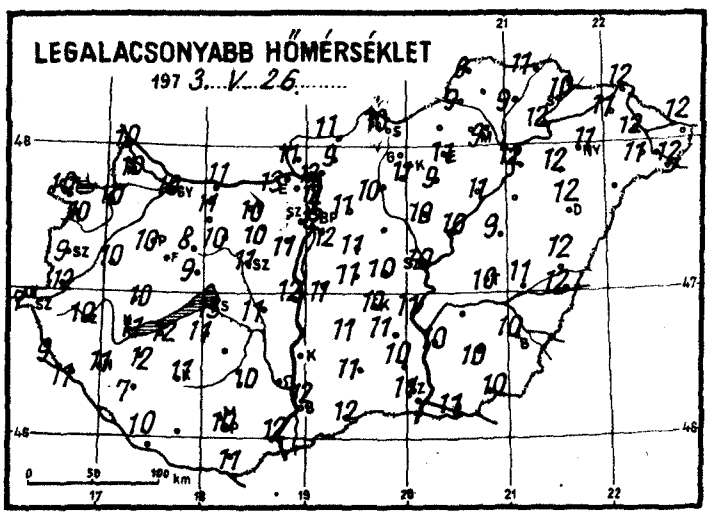
LEGALACSONYABB HŐMÉRSÉKLET
1973. V. 26.

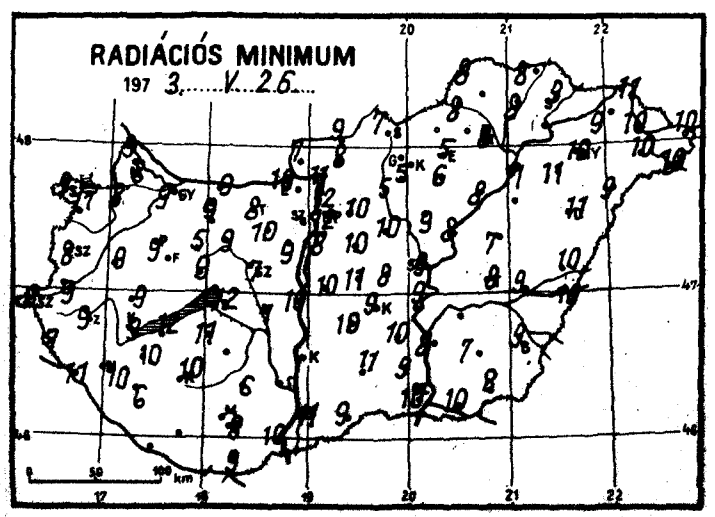
RADIÁCIÓS MINIMUM
1973. V. 26.

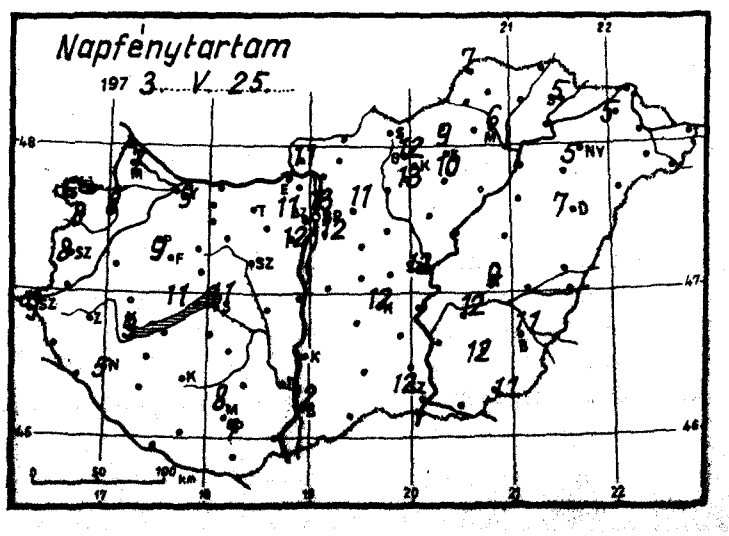
Napfénytartam
1973. V. 25.

1973. május hó,
26. nap szombat

	Az utolsó 24 óra adatai						24 órai csapadék mm		
	Csapadék (mm)		Hőmérsékleti szélsőségek			Napsütés (óra) tegnap			
			tegnapi nappali max.	éjszakai min.	min. 5 cm-en				
Mosonmagyaróvár	1	V	19	10	8	7	Rajka	2	
12822 Győr	ny	V	20	10	9	9	Kapuvár	·	
825 Pápa	ny	V	20	10	9	9	Bábolna	·	
805 Sopron	ny	V	20	10	9	6	Komárom	·	
812 Szombathely	·		21	9	8	8	Káld	·	
910 Szentgotthárd	1	⟋	21	7	6	9	Sopronhorp.	ny	
915 Zalaegerszeg	·		21	10	9		Körmend	ny	⟋
Lenti	4		22	9	7		Letenye	·	
925 Nagykanizsa	2	⟋	20	11	10	5	Sümeg	·	
920 Keszthely	·		21	11	9	9	Zirc	ny	
Tihany	–		–	–	–		Kisbér	·	
935 Siófok	·		20	13	12	11	Mór	ny	
942 Pécs	·		20	10	8	7	Alcsút	ny	V
Misinatető (534 m)	·		22	8	7	8	Esztergom	·	
Siklós	·		22	11	9		Dobogókő	·	
Farkasgyepű (400 m)	ny		18	8	7		Fonyód	·	
Veszprém	·		21	9	9		Tab	ny	
Tatabánya	·		20	10	8		Szárligard	·	
843 Budapest (Lőrinc)	·		21	12	8	12	Lengyel	·	
840 Budapest OMI	ny	V	22	12	12	13	Nagykónyi	ny	
Budapest (Szabadságh., 474 m)	·		18	9	8	11	Marcali	·	
Martonvásár	·		21	11	9	12	Somogyszob	2	
Székesfehérvár	ny	V	21	10	7		Kaposvár	·	
Dunaújváros	·		22	12	10		Hárs.	–	
Szekszárd	–		–	–	–		Szigetvár	–	
Mohács	·		19	12	10		Bácsalmás	·	
960 Baja	·		22	12	11	12	Kiskunhalas	·	
Kalocsa	–		–	–	–		Izsák	·	
Cegléd	·		23	10	8		Kunsztmiklós	·	
860 Szolnok	·		24	10	9	12	Örkény	·	
970 Kecskemét	·		22	10	9	12	Nagykáta	·	
Kiskunfélegyháza	·		23	11	10		Jászapáti	·	⌒
982 Szeged	·		23	11	10	12	Tiszakécske	·	
Mezőhegyes	·		22	10	8	11	Monor	·	
Orosháza	·		24	10	7	12	Kistelek	·	
990 Békéscsaba	2	⟋ =	22	10	9	11	Makó	·	
Túrkeve	ny		–	10	8	9	Szentes	·	
Berettyóújfalu	4	⟋	21	12	10		Szarvas	·	
880 Debrecen	ny	⟋	20	12	11	7	Szeghalom	1	V
892 Nyíregyháza	2	⟋	20	11	10	5	Körösszakál	6	V
Kisvárda	1		19	11	9	5	Tiszaroff	·	
Mátészalka	3		20	11	10		Poroszló	ny	
Tiszabecs	1	⟋	22	12	10		Karcag	ny	
Vác	·		21	12	11		Hortobágy	1	V
Gödöllő	·		20	11	10	11	Polgár	1	⟋
Lőrinci	·		–	10	5		Hajdúdorog	–	
Gyöngyös	·		22	11	5	13	Nyírlugos	ny	
Balassagyarmat	·		21	11	9		Debrecen	ny	
755 Salgótarján	·		20	10	7		Vásárosnamény	ny	
Galyatető (932 m)	·		22	11	–		Záhony	1	
851 Kékestető (1000 m)	·		13	6	5	12	Mátészalka	·	
Kompolt	·		21	9	6	10	Romhány	ny	V
Eger	ny		22	11	5	9	Borsodnádasd	–	
Putnok	ny	·	21	9	8		Jósvafő	4	⟋
Lillafüred	4	V	18	8	6		Szendrőlád	–	
772 Miskolc	4	⟋	20	9	8	6	Hidasnémeti	4	⟋
Füzes	1	⟋	19	9	8		Tokaj	1	
Sárospatak	3		20	10	9	5	Szentendre	·	

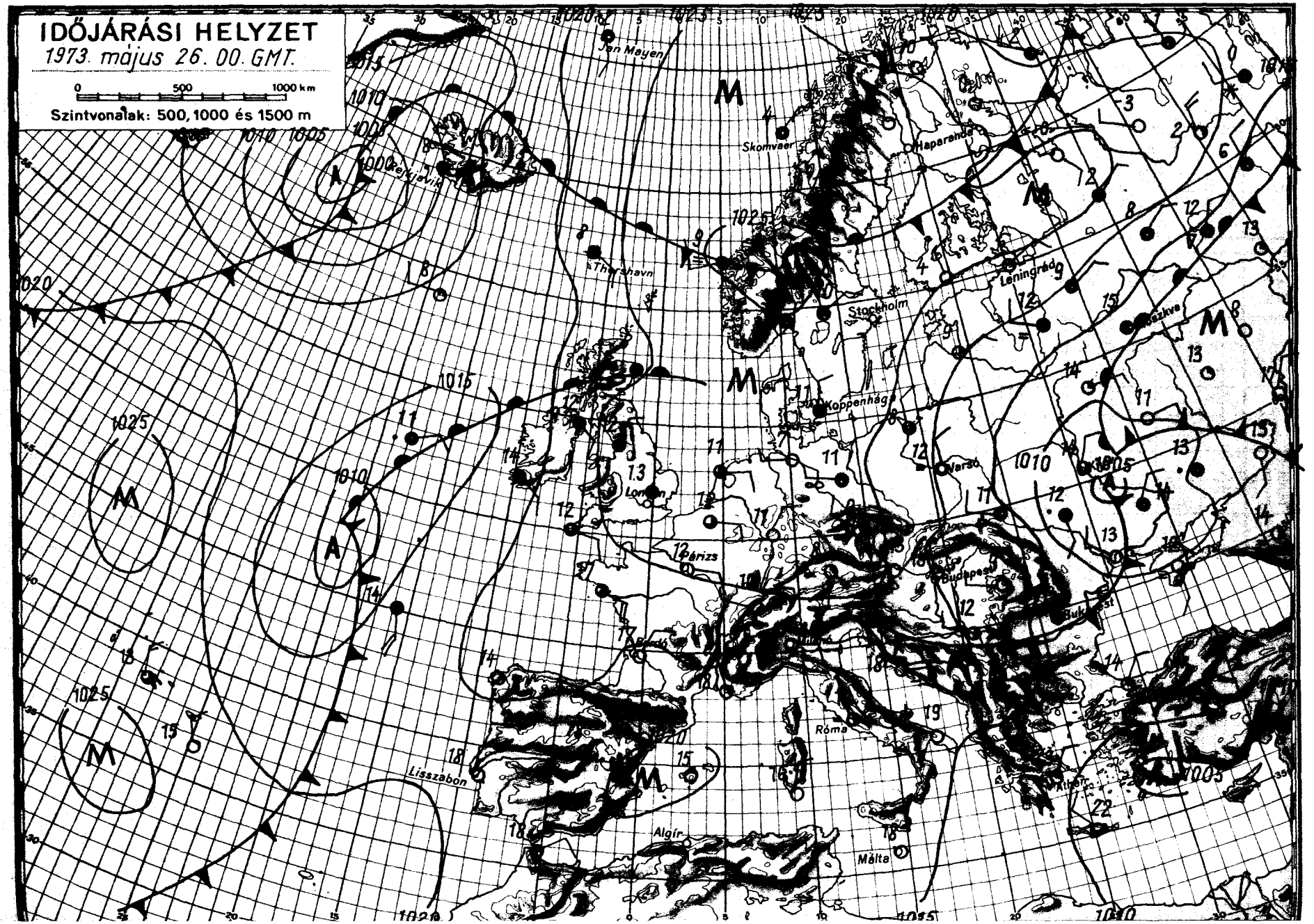
IDŐJÁRÁSI HELYZET
1973. május 26. 00. GMT.
0 500 1000 km
Szintvonalak: 500, 1000 és 1500 m
Jan Mayen
Skomvaer
Haparanda
Reykjavik
Thorshavn
Stockholm
Leningrád
Moszkva
Koppenhága
Varsó
London
Párizs
Budapest
Róma
Athén
Lisszabon
Algír
Málta

IDŐJÁRÁSI NAPIJELENTÉS

ЕЖЕДНЕВНЫЙ МЕТЕОРОЛОГИЧЕСКИЙ БЮЛЛЕТЕНЬ • DAILY WEATHER REPORT
BULLETIN QUOTIDIEN DE TEMPS • TÄGLICHER WETTERBERICHT

KIADJA: ORSZÁGOS METEOROLÓGIAI SZOLGÁLAT
Készíti: Központi Előrejelző Intézet Előrejelző Osztálya — Megrendelhető: Budapest, II., Kitaibel Pál u. 1.
Telefon: 353-500, Előrejelző Osztály: 150-410 — Megjelenik naponként — Évi előfizetési díja: 720,— Ft
Kiadásért felel: az OMSZ elnöke — Szerkesztésért felel: a KEI igazgatója

86. évfolyam 147. szám + Budapest + 1973. május 27. vasárnap

Az időjárási helyzet ma reggel és a várható időjárás:

A Balti-tenger térségét, Közép-Európát, valamint a Balkán-félszigetet északról érkező hideg levegő árasztotta el. Igy ezeken a területeken a maximum-hőmérséklet 2, 5 fokkal alacsonyabb, mint az évszaknak megfelelő átlag. A Fekete-tenger térsége fölött alacsony nyomású légköri képződmény örvénylik, amely nedves levegőt szállit Ukrajna, valamint a Kárpát-medence keleti felére. Ezeken a területeken borult, sok helyen esős az időjárás. Az óceán felől áramló nedves, enyhe levegő Nyugat-Európában és a Skandináv-félszigeten változékony, helyenként esős időt okoz. A következő 36 óra folyamán a Kárpát-medencében még tart az évszakhoz képest hüvös idő, de a szél tovább mérséklődik.

Hazánkban szombaton az évszakhoz képest hüvös, szeles idő volt. A Tiszántulon erősen, máshol változóan felhős volt az ég. A Dunántulon 6, 10 órán át sütött a nap. Szórványosan alakult ki zápor, keleten egy-két helyen zivatar is keletkezett. A lehullott eső mennyisége általában nem volt számottevő, csupán északkeleten és a Tiszántulon hullott 1, 7mm közötti csapadékmennyiség. A hőmérséklet napközben északkeleten csak 14, 17, máshol 17, 22 fokig emelkedett. Ma hajnalra nyugaton általában 6, 10, máshol 10, 13 fokig hült le a levegő. Ma délelőtt nyugaton változóan felhős volt az ég. Keleten borult, helyenként esős idő volt. A hőmérséklet 11 órakor keleten 14, 15, máshol 16, 19 fok között váltakozott.

Ma 12 órakor Budapesten a hőmérséklet 17 fok, a tengerszintre átszámitott légnyomás 764 mm, alig változik.

A Balaton vizének hőmérséklete Siófoknál 11 órakor 17 fok volt.

Várható időjárás hétfő estig:

Nyugaton gyengén, máshol változóan felhős idő, vasárnap keleten kisebb esőkkel, hétfőn valószinüleg eső nélkül.
Az élénk, időnként erős északi, északnyugati szél lassan mérséklődik.
A nappali felmelegedés keleten kissé erősödik.
Várható legalacsonyabb éjszakai hőmérséklet: 7, 12,
legmagasabb nappali hőmérséklet hétfőn: 18, 23 fok között.

Bartha Péterné s.k.

A hőmérséklet napi középértéke és eltérése a 100 évi átlagtól /Budapesten/:

1973. V. 26.:	16,4 C°	-1,5 C°

1871 óta ezen a napon Budapesten előfordult:

legmagasabb hőmérséklet	32,4 C° /1950/,
legalacsonyabb hőmérséklet	5,7 C° /1927/.

73.0421.

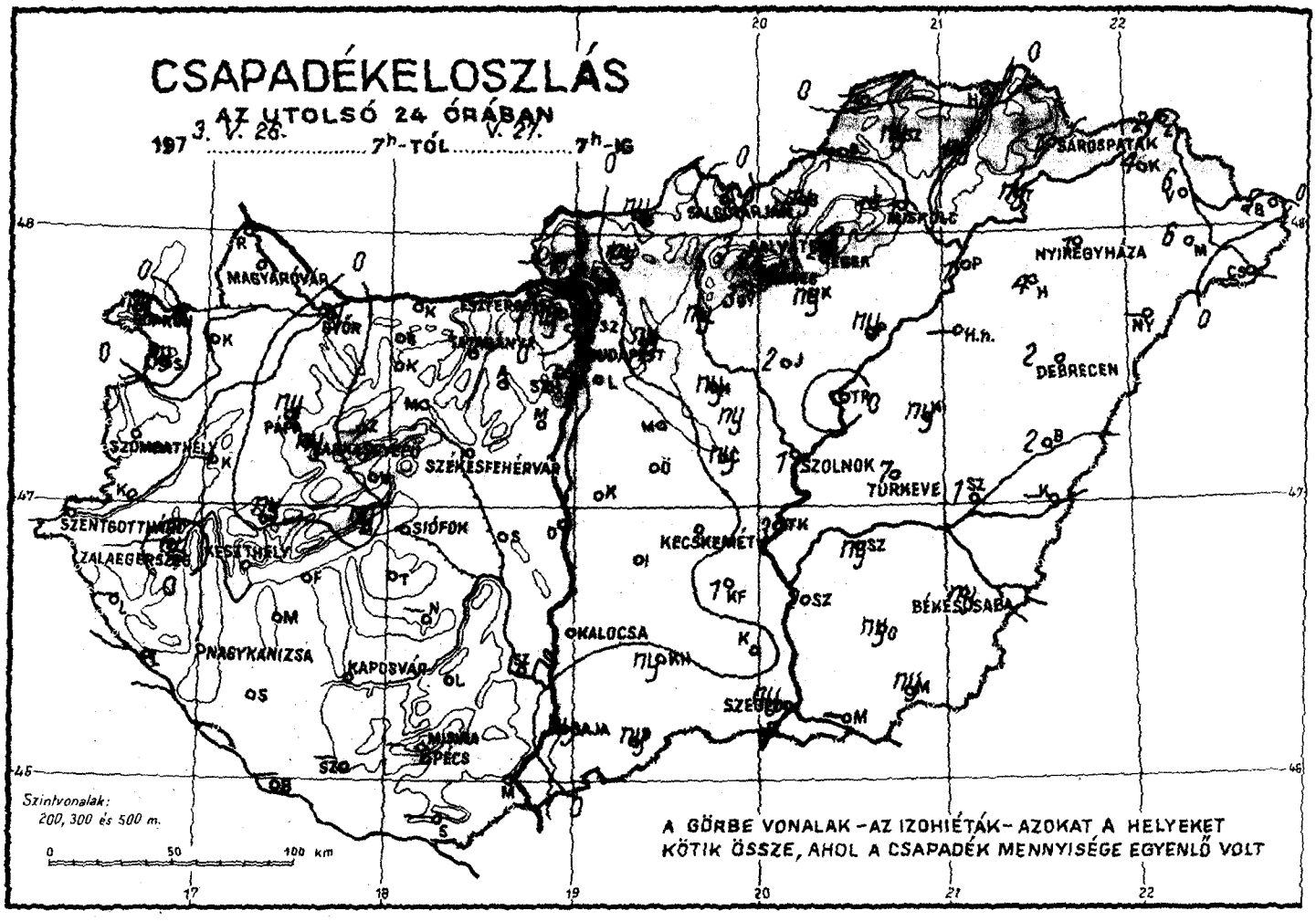
CSAPADÉKELOSZLÁS
AZ UTOLSÓ 24 ÓRÁBAN
197 3. V. 26. 7h-TÓL V. 27. 7h-IG
MAGYARÓVÁR
SZÉKESFEHÉRVÁR
SZOMBATHELY
SZENTGOTTHÁRD
ZALAEGERSZEG
KESZTHELY
SIÓFOK
NAGYKANIZSA
KAPOSVÁR
MISKOLC
SÁROSPATAK
NYIREGYHÁZA
DEBRECEN
SZOLNOK
TURKEVE
KECSKEMÉT
BÉKÉSCSABA
KALOCSA
SZEGED
BAJA
PÉCS
Szintvonalak:
200, 300 és 500 m.
0 50 100 km
A GÖRBE VONALAK – AZ IZOHIÉTÁK – AZOKAT A HELYEKET KÖTIK ÖSSZE, AHOL A CSAPADÉK MENNYISÉGE EGYENLŐ VOLT

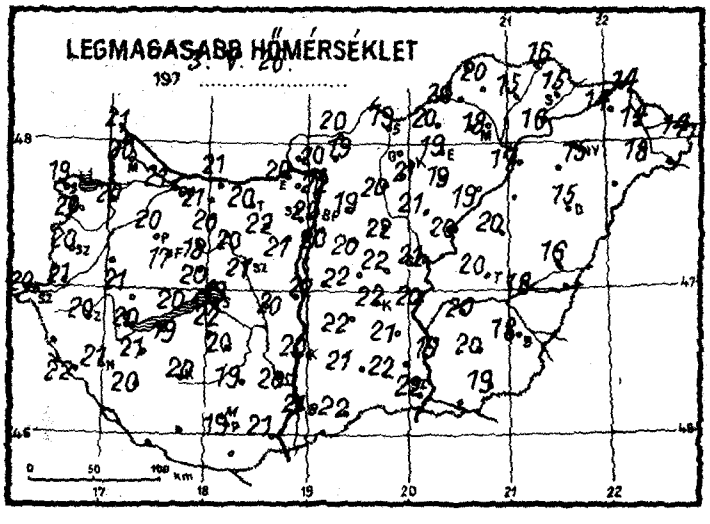
LEGMAGASABB HŐMÉRSÉKLET
197 3. V. 26.

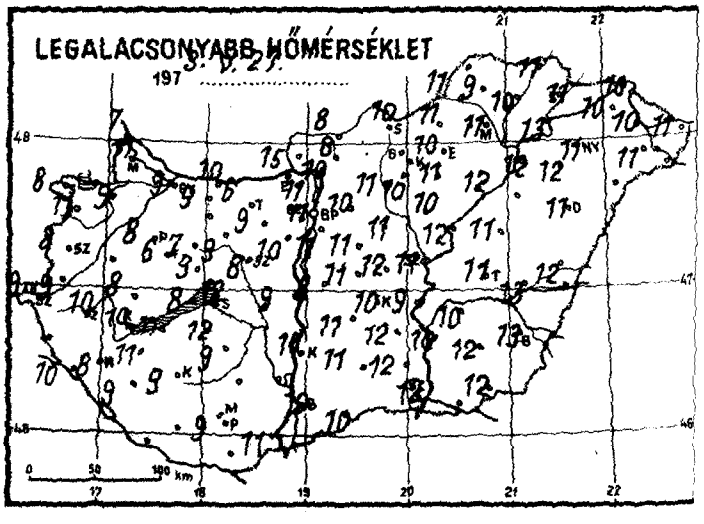
LEGALACSONYABB HŐMÉRSÉKLET
197 3. V. 27.

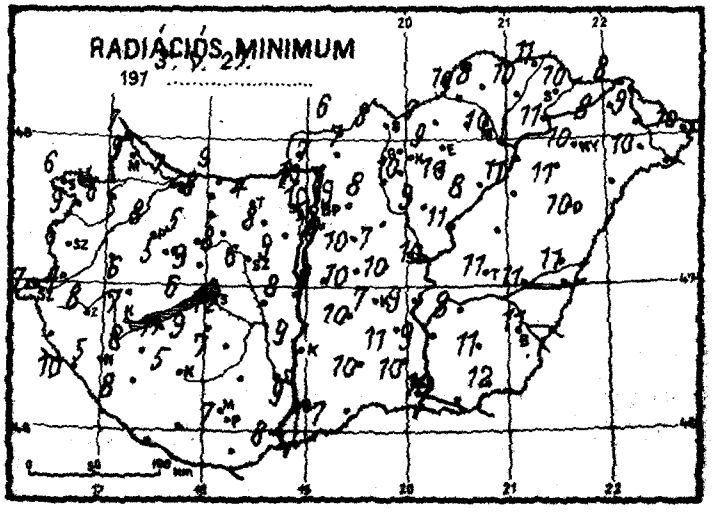
RADIÁCIÓS MINIMUM
197 3. V. 27.

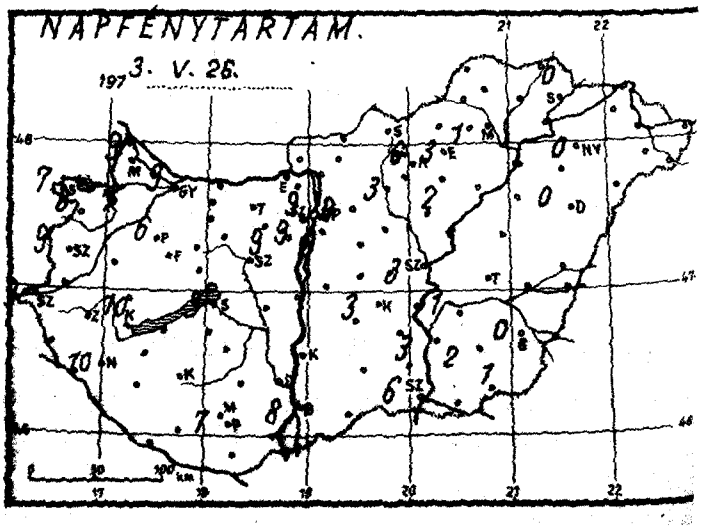
NAPFÉNYTARTAM.
197 3. V. 26.

1973. május hó,
27. vasárnap nap

	Az utolsó 24 óra adatai								
	Csapadék (mm)		Hőmérsékleti szélsőségek			Napsütés (óra) tegnap	24 órai csapadék mm		
			tegnapi nappali max.	éjszakai min.	min. 5 cm-en				
Mosonmagyaróvár	•		20	11	9	9	Rajka	•	
12822 Győr	ny	▽	21	9	7	9	Kapuvár	•	
825 Pápa	ny	▽	20	8	8	6	Bábolna	•	
805 Sopron	ny	▽	19	8	6	7	Komárom	•	
812 Szombathely	•		20	8	6	9	Káld	–	
910 Szentgotthárd	•		20	9	7	9	Sopronhorp.	ny	
915 Zalaegerszeg	ny	▽	20	10	8		Körmend	•	
Lenti	–		–	–	–		Letenye	•	
925 Nagykanizsa	•		21	8	5	10	Sümeg	•	
920 Keszthely	•		20	10	7	10	Zirc	•	
Tihany	ny	▽	20	8	6		Kisbér	•	
935 Siófok	•		19	12	12	9	Mór	•	
942 Pécs	•		19	9	7	7	Alcsút	•	
Misinatető (534 m)	–		–	–	–		Esztergom	•	
Siklós	–		–	–	–		Dobogókő	ny	
Farkasgyepű (400 m)	ny	∩	17	6	5	–	Fonyód	•	
Veszprém	•		20	9	9		Tab	•	
Tatabánya	•		20	6	4		Sárbogárd	–	
843 Budapest (Lőrinc)	•		20	11	10	8	Lengyel	•	
840 Budapest OMI	•		20	11	10	9	Nagykónyi	–	
Budapest (Szabadságh., 474 m)	•		18	8	7	9	Marcali	•	
Martonvásár	•		21	10	9	9	Somogyszob	•	
Székesfehérvár	•		21	8	6		Kaposvár	•	
Dunaújváros	•		20	9	8		Balatonkeresztgy.	–	
Szekszárd	•		20	–	–		Szigetvár	–	
Mohács	•		21	11	8		Bácsalmás	•	
960 Baja	ny	▽	21	10	9	8	Kiskunhalas	•	
Kalocsa	•		20	10	9		Izsák	•	
Cegléd	ny		22	12	10		Kunsztmiklós	•	
860 Szolnok	1		21	11	10	3	Örkény	•	
970 Kecskemét	•		22	11	7	3	Nagykáta	ny	
Kiskunfélegyháza	1		21	12	11		Jászapáti	2	▽
982 Szeged	ny	▽	22	12	10	6	Tiszakécske	3	▽
Mezőhegyes	ny	▽	19	12	12	1	Monor	•	
Orosháza	1		20	12	11	2	Kistelek	•	
990 Békéscsaba	ny	◹	18	13	11	0	Makó	–	
Túrkeve	7	▽	20	11	11	1	Szentes	2	▽
Berettyóújfalu	2		16	12	11		Szarvas	ny	
992 Debrecen	2	▽	15	11	10	0	Szeghalom	1	
892 Nyíregyháza	1		15	11	10	0	Körösszakál	–	
Kisvárda	4	▽	14	10	8	0	Tiszaroff	•	
Mátészalka	6	▽	18	11	10		Poroszló	ny	
Tiszabecs	5	▽	14	11	10		Karcag	ny	
Vác	•		20	10	7		Hortobágy	–	
Gödöllő	ny		19	10	9	9	Polgár	1	•
Lőrinci	ny		20	11	8		Hajdúdorog	4	
Gyöngyös	3	▽	21	10	10	3	Nyírlugos	–	
Balassagyarmat	ny	▽	20	8	6		Pátyod	–	
755 Salgótarján	•		19	10	8		Vásárosnamény	6	▽
Galyatető (932 m)	3	▽	–	6	–		Záhony	2	▽
851 Kékestető (1000 m)	4		12	5	5	6	Vásárosnamény	–	
Kompolt	ny		19	11	10	2	Romhány	ny	
Eger	2		19	10	9	3	Borsodnádasd	ny	
Putnok	1		20	11	10		Jósvafő	–	
Lillafüred	1		16	10	8		Szendrőlád	•	
772 Miskolc	1		18	11	10	1	Hidasnémeti	•	
Füzéd	ny		15	10	10		Tokaj	•	
Sárospatak	1		15	11	10	0	Szentendre	•	

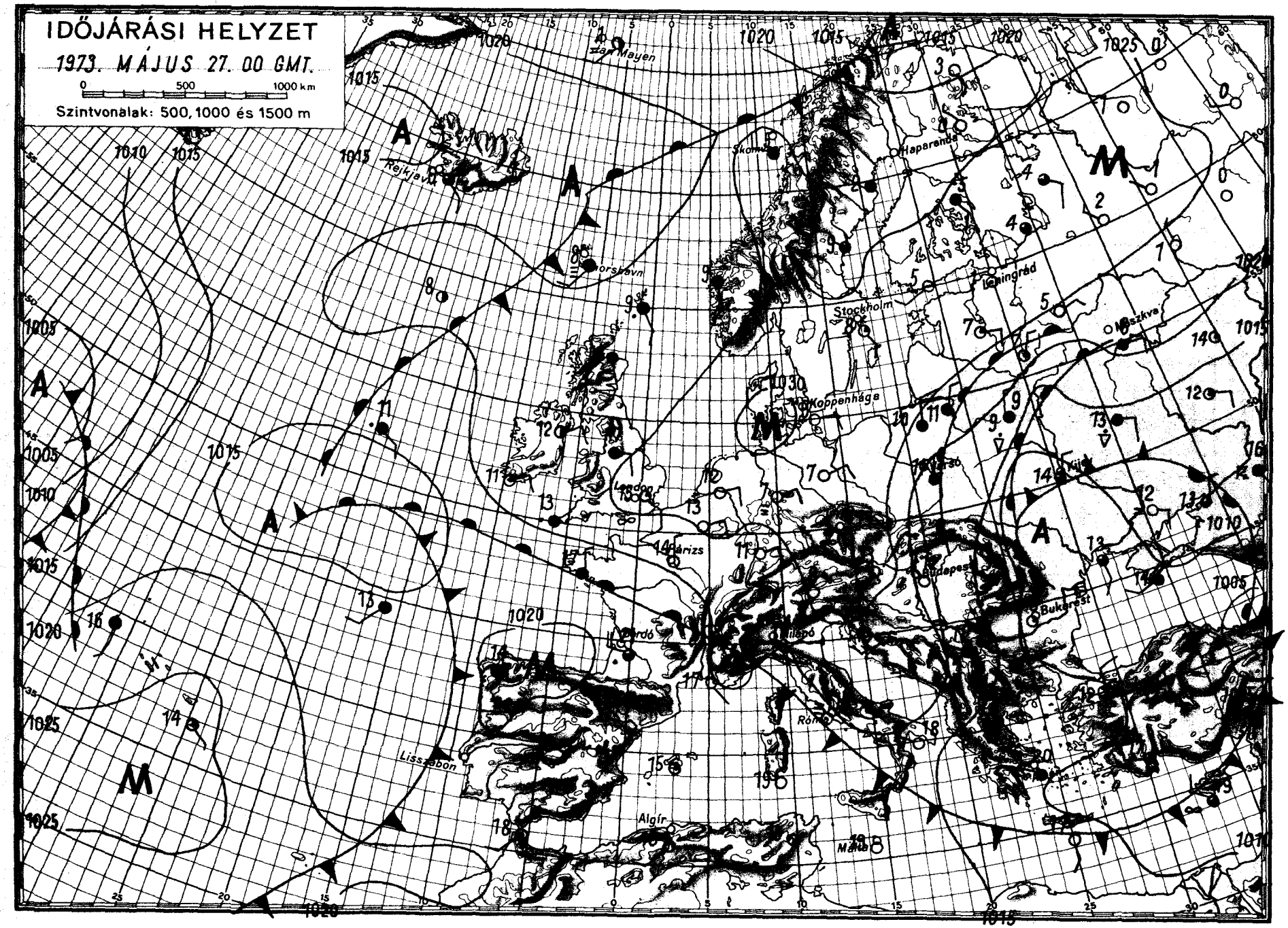

OFFSET NYOMDA BUDAPEST

IDŐJÁRÁSI NAPIJELENTÉS

ЕЖЕДНЕВНЫЙ МЕТЕОРОЛОГИЧЕСКИЙ БЮЛЛЕТЕНЬ • DAILY WEATHER REPORT
BULLETIN QUOTIDIEN DE TEMPS • TÄGLICHER WETTERBERICHT

KIADJA: ORSZÁGOS METEOROLÓGIAI SZOLGÁLAT
Készíti: Központi Előrejelző Intézet Előrejelző Osztálya — Megrendelhető: Budapest, II., Kitaibel Pál u. 1.
Telefon: 353-500, Előrejelző Osztály: 150-410 — Megjelenik naponként — Évi előfizetési díja: 720,— Ft
Kiadásért felel: az OMSZ elnöke — Szerkesztésért felel: a KEI igazgatója

86. évfolyam 148. szám + Budapest + 1973. május 28. hétfő

Az időjárási helyzet ma reggel és a várható időjárás:

A Szovjetunió déli térsége fölött örvénylő alacsony nyomású légköri képződmény nyugati oldalán még mindig hüvös levegő áramlik a Kárpát-medence és a Balkán-félsziget fölé. Európa középső részei fölött ugyanekkor magas nyomású légköri képződmény épül föl. Ez a magas nyomású légköri képződmény kelet felé helyeződik át, igy az elkövetkező időszakban hazánk időjárásának kialakitásában is ez játssza majd a döntő szerepet.

Hazánkban vasárnap a Dunántúlon általában 6, 11 órán keresztül sütött a nap és csak egy-két helyen volt futó eső. Az ország többi részén erősen felhős idő volt és sokfelé keletkezett futó zápor. A lehullott eső mennyisége azonban sehol sem haladta meg a 2, 3 mm-t. Kora délutánra általában 16, 20 fokig emelkedett a hőmérséklet. Ma hajnalban az ország területén 7 és 14 fok közötti hőmérsékleteket mértek. Délelőtt voltak helyek, ahol derült, máshol viszont erősen felhős volt az ég. 11 órakor országszerte 18, 21 fok közötti hőmérsékleteket mutattak a hőmérők.

Ma 12 órakor Budapesten a hőmérséklet 22 fok volt, a tengerszintre átszámitott légnyomás 764 mm, gyengén süllyed.

11 órakor a Balaton vizének hőmérséklete Siófoknál 17 fok volt.

Várható időjárás kedd estig:
Kisebb felhőátvonulások.
Egy-két helyen, inkább csak keleten futó eső lehet.
Mérsékelt, napközben megélénkülő északi, északkeleti szél.
A nappali felmelegedés tovább erősödik.
Várható legalacsonyabb éjszakai hőmérséklet: 8, 13,
legmagasabb nappali hőmérséklet kedden: 21, 25 fok között.

Kerényi Nárcisz s.k.

TÁVOLABBI KILÁTÁSOK PÉNTEK REGGELIG:
Csendes, napos, meleg idő. Az időszak végén a felhőzet megnövekszik, záporok, zivatarok.
Legalacsonyabb hajnali hőmérsékletek 8, 14 fok között.
Legmagasabb nappali hőmérsékletek 22, 28 fok között.
Jelentős mennyiségü /legalább 5 mm/ csapadék az ország területének 10 százalékán várható.

TÁVELŐREJELZŐ OSZTÁLY

A hőmérséklet napi középértéke és eltérése a 100 évi átlagtól /Budapesten/:

1973. V. 27.:	15,7 C°	-2,4 C°

1871 óta ezen a napon Budapesten előfordult:

legmagasabb hőmérséklet	33,3 C° /1958/,
legalacsonyabb hőmérséklet	5,1 C° /1927/.

73.0412

CSAPADÉKELOSZLÁS

AZ UTOLSÓ 24 ÓRÁBAN

1973. V. 27. 7h-TÓL V. 28. 7h-IG

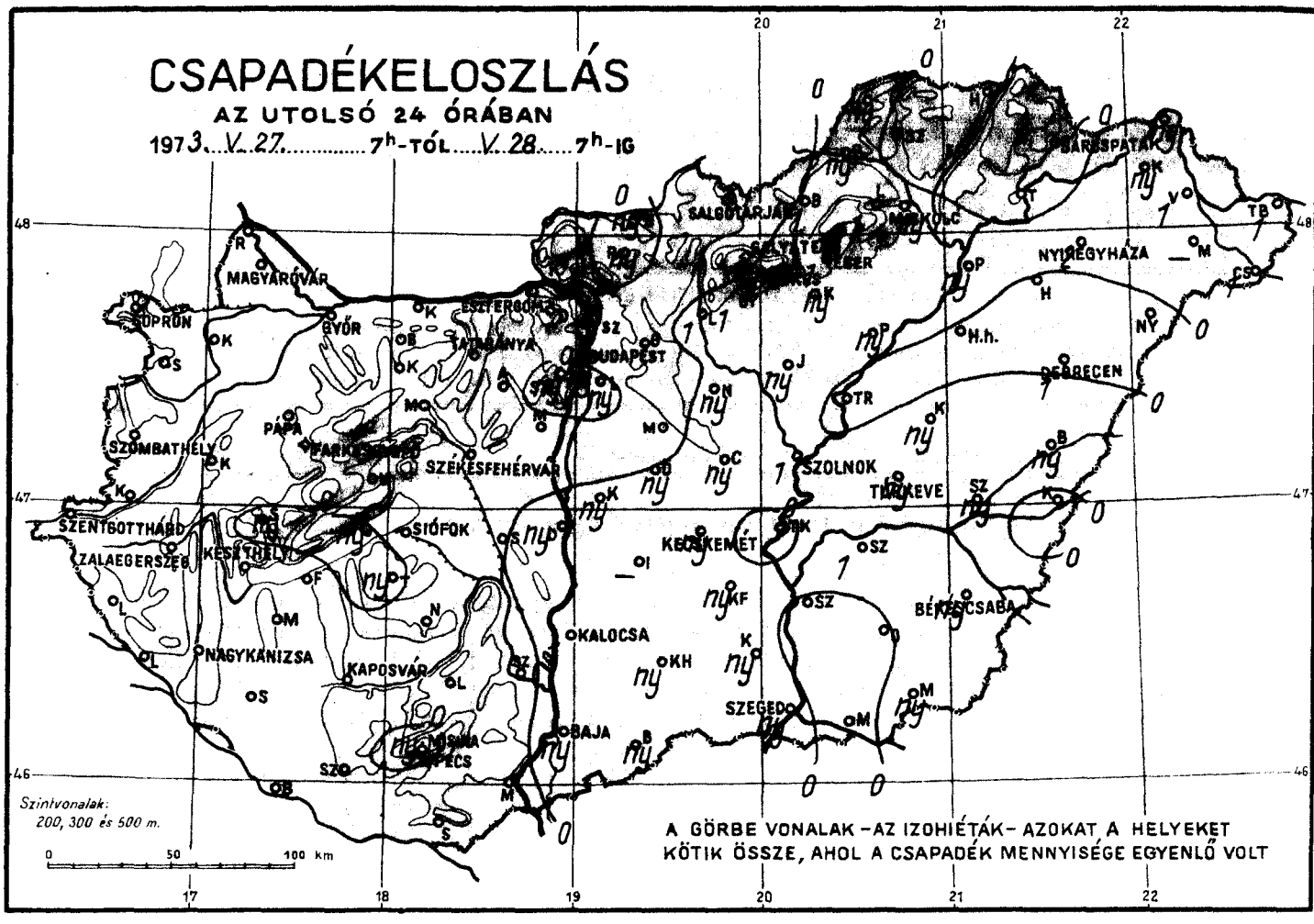

LEGMAGASABB HŐMÉRSÉKLET

1973. V. 27.

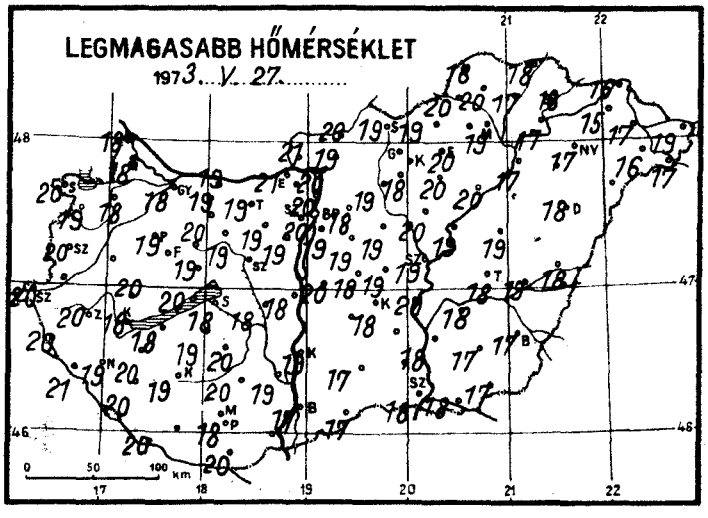

LEGALACSONYABB HŐMÉRSÉKLET

1973. V. 28.

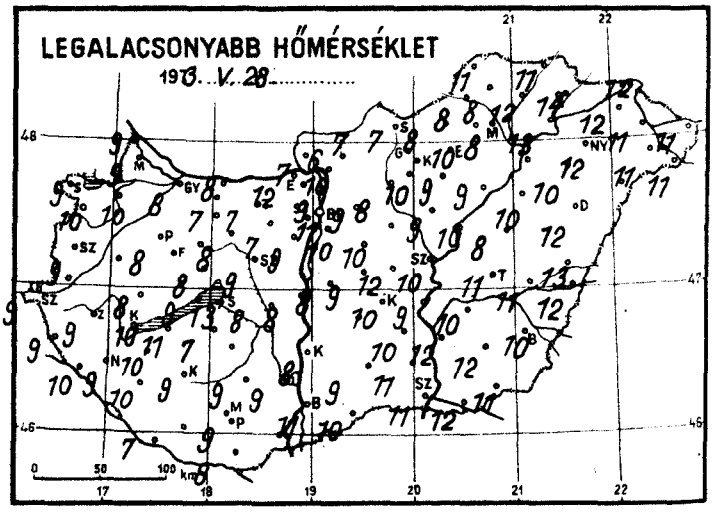

RADIÁCIÓS MINIMUM

1973. V. 28.

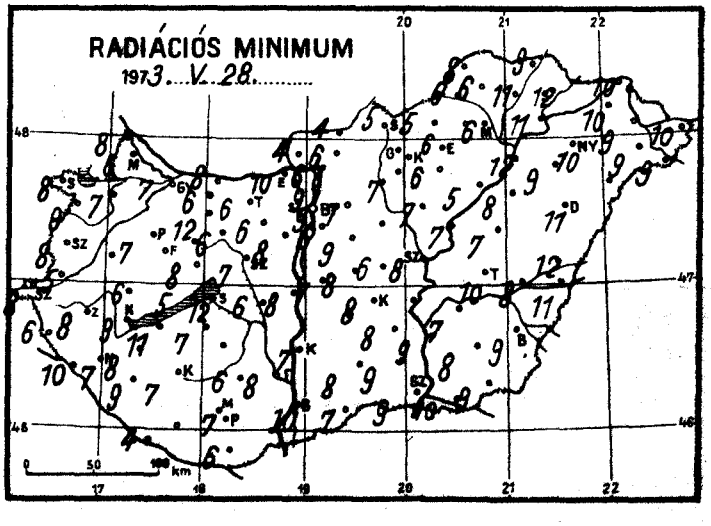

NAPFÉNYTARTAM

1973. V. 27.

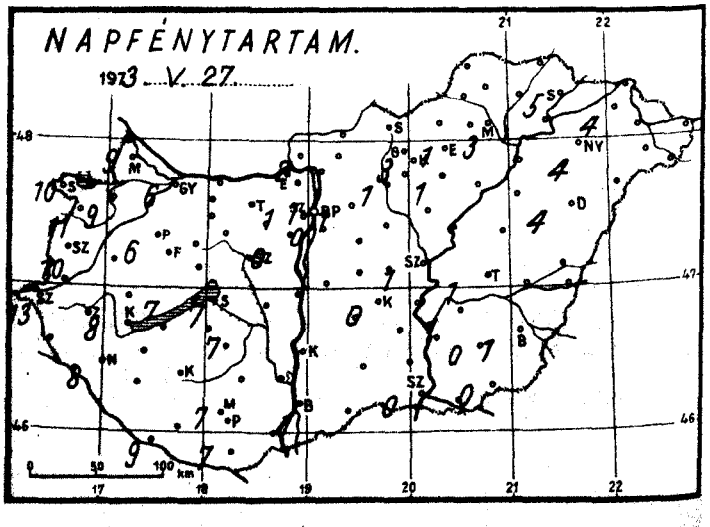

1973. május hó,
28. hétfő

	Az utolsó 24 óra adatai					
	Csapadék (mm)		Hőmérsékleti szélsőségek			Napsütés (óra) tegnap
			tegnapi nappali max.	éjszakai min.	min. 5 cm-en	
Mosonmagyaróvár	.		18	9	6	9
12822 Győr	.		18	8	7	6
825 Pápa	.		19	8	7	6
805 Sopron	.		20	9	8	10
812 Szombathely	.		20	9	8	10
910 Szentgotthárd	.		20	9	8	13
915 Zalaegerszeg	.		20	9	8	
Lenti	.		20	9	6	
925 Nagykanizsa	.		19	9	7	8
920 Keszthely	.		18	10	9	8
Tihany	ny		20	9	5	
935 Siófok	.		18	13	12	7
942 Pécs	.		18	9	7	7
Misinatető (534 m)	ny	▽	15	9	7	7
Siklós	.	⌒	20	8	6	
Farkasgyepű (400 m)	.		15	7	6	
Veszprém	.		19	8	8	
Tatabánya	.	⌒	19	7	6	
843 Budapest (Lőrinc)	ny	▽	19	10	6	0
840 Budapest OMI	ny		20	11	9	1
Budapest (Szabadságh., 474 m)	ny		16	9	5	1
Martonvásár	.		19	9	8	0
Székesfehérvár	.		18	9	7	
Dunaújváros	ny		18	8	8	
Szekszárd	.		19	9	8	
Mohács	–		–	–	–	
960 Baja	ny	▽	17	11	10	1
Kalocsa	1		19	8	7	
Cegléd	ny		19	12	6	
860 Szolnok	1		19	10	8	1
970 Kecskemét	ny		18	10	8	0
Kiskunfélegyháza	ny		18	10	8	
982 Szeged	ny		18	11	9	0
Mezőhegyes	ny		17	11	9	0
Orosháza	.		17	12	8	0
9920 Békéscsaba	ny		17	10	9	1
Túrkeve	ny		18	11	10	1
Berettyóújfalu	ny		18	13	12	
8880 Debrecen	1	▽	18	12	11	4
892 Nyíregyháza	2		17	12	10	4
Kisvárda	ny		15	12	10	4
Mátészalka	–		16	11	9	
Tiszabecs	1		19	11	10	
Vác	.		20	10	6	
Gödöllő	.		18	9	7	1
Lőrinci	1	⌒	19	8	–	
Gyöngyös	1	≡	18	10	7	1
Balassagyarmat	ny	⌒	20	7	4	
755 Salgótarján	.		19	7	5	
Galyatető (932 m)	–		–	–	–	
851 Kékestető (1000 m)	3	▽ ≡	11	7	6	3
Kompolt	ny		20	9	6	1
Eger	1		20	10	6	1
Putnok	ny		20	8	6	
Lillafüred	1	▽	18	9	6	
772 Miskolc	ny	▽	19	8	6	3
Fügöd	.		17	12	11	
Sárospatak	.		18	14	12	5

24 órai csapadék mm		
Rajka	.	
Kapuvár	.	
Bábolna	.	
Komárom	.	⌒
Káld	–	
Sopronhorp.	.	
Körmend	.	
Letenye	.	
Sümeg	ny	
Zirc	.	
Kisbér	.	⌒
Mór	.	
Alcsút	.	⌒
Esztergom	.	
Dobogókő	–	
Fonyód	.	
Tab	ny	
Sárbogárd	.	
Lengyel	.	
Nagykónyi	.	
Marcali	.	
Somogyszob	.	
Kaposvár	.	
Barcs	.	
Szigetvár	.	⌒
Bácsalmás	.	
Kiskunhalas	ny	
Izsák	ny	
Kunsztmiklós	–	
Örkény	ny	
Nagykáta	ny	
Jászapáti	ny	
Tiszakécske	ny	
Monor	.	
Kistelek	.	
Makó	ny	
Szentes	.	
Szarvas	.	
Szeghalom	1	
Körösszakál	ny	
Tiszaroff	.	
Poroszló	.	
Karcag	ny	
Hortobágy	ny	
Polgár	.	
Hajdúdorog	ny	
Nyírlugos	.	
Csenger	–	
Vásárosnamény	1	
Záhony	1	
Királyrét	ny	
Romhány	.	
Borsodnádasd	ny	
Jósvafő	1	▽
Szendrőlád	ny	
Hidasnémeti	.	
Tokaj	.	
Szentendre	.	

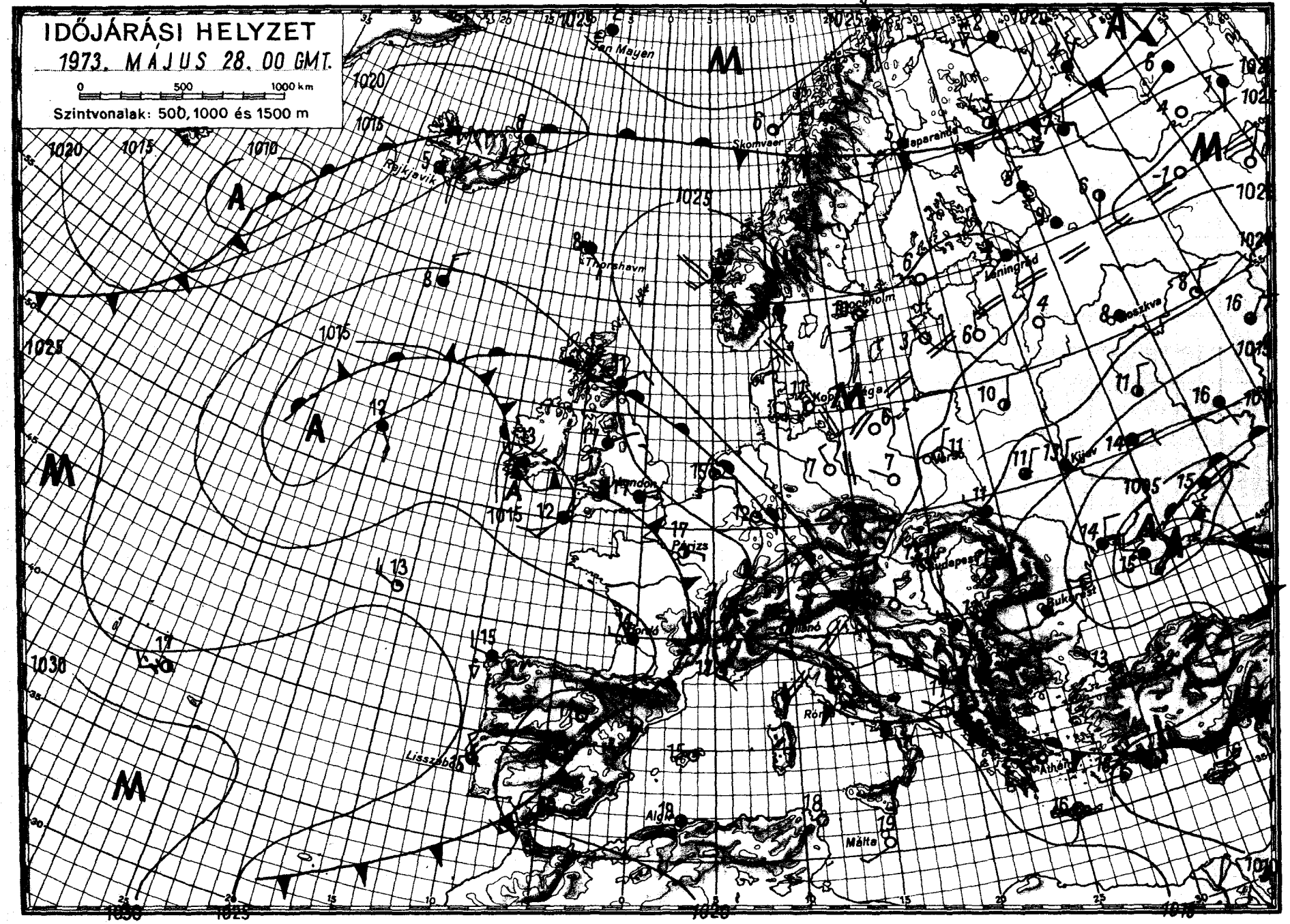
IDŐJÁRÁSI HELYZET
1973. MÁJUS 28. 00 GMT.
0 500 1000 km
Szintvonalak: 500, 1000 és 1500 m
Jan Mayen
Skomvaer
Reykjavik
Thorshavn
Stockholm
Leningrad
Moszkva
London
Párizs
Budapest
Bukarest
Kijev
Lisszabon
Málta
Athén
1020
1015
1010
1025
1030
1035

IDŐJÁRÁSI NAPIJELENTÉS

ЕЖЕДНЕВНЫЙ МЕТЕОРОЛОГИЧЕСКИЙ БЮЛЛЕТЕНЬ • DAILY WEATHER REPORT
BULLETIN QUOTIDIEN DE TEMPS • TÄGLICHER WETTERBERICHT

KIADJA: ORSZÁGOS METEOROLÓGIAI SZOLGÁLAT
Készíti: Központi Előrejelző Intézet Előrejelző Osztálya — Megrendelhető: Budapest, II., Kitaibel Pál u. 1.
Telefon: 353-500, Előrejelző Osztály: 150-410 — Megjelenik naponként — Évi előfizetési díja: 720,— Ft
Kiadásért felel: az OMSZ elnöke — Szerkesztésért felel: a KEI igazgatója

86. évfolyam 149. szám + Budapest + 1973. május 29. kedd

Az időjárási helyzet ma reggel és a várható időjárás:

A Szovjetunió európai területének déli része felett ú.n. mérsékelt övi ciklon örvénylik, amely fokozatosan távolodik a Kárpát-medencétől. Ennek következtében az itteni időjárásra már egyre kevésbé gyakorol hatást. Ezzel egyidőben nyugat felől lassú mozgással hüvösebb levegő közeledik Közép-Európa felé, de ez szerda estig még nem jut el a Kárpát-medencéig, ezért itt a hőmérséklet nem változik lényegesen. A következő 36 órás időszaknak főként az első felében a talajmenti légrétegben nem lesz határozott irányú légmozgás a Kárpát-medencében. Ez a körülmény a helyi záporok, zivatarok kialakulásának kedvez.

Hazánkban hétfőn a délutáni órákra megnövekedett a felhőzet. A déli országhatár környékét kivéve 8, 14 órán át sütött a nap. A déli határvidék mentén csak 5, 7 órás napfénytartamot észleltek. A Duna vonalában, kb. 60-80 km széles sávban sokfelé volt zápor, zivatar. A lehullott eső mennyisége általában 2-3 mm volt, de Kunszentmiklósról 9, Bajáról 10 mm-t jelentettek. Az ország többi részén nem volt eső. A legmagasabb nappali hőmérséklet 19, 26 fok között alakult. Ma hajnalra 5, 13 fokig hült le a levegő. Délelőtt kevés volt a felhő, 11 órára 19, 23 fokig emelkedett a hőmérséklet.

Ma 12 órakor Budapesten a hőmérséklet 22 fok, a tengerszintre átszámított légnyomás 761 mm, mérsékelten süllyed.

11 órakor a Balaton vizének hőmérséklete Siófoknál 19 fok volt.

Várható időjárás szerda estig:

Főként nappali felhőképződés, szórványosan kialakuló helyi záporokkal, zivatarokkal.
Mérsékelt, a nappali órákban megélénkülő keleti szél.
Várható legalacsonyabb éjszakai hőmérséklet: 9, 14,
legmagasabb nappali hőmérséklet szerdán: 22, 26 fok között.

Bóna Márta s.k.

A hőmérséklet napi középértéke és eltérése a 100 évi átlagtól /Budapesten/:

1973. V. 28.:	19,6 C°	+1,2 C°

1871 óta ezen a napon Budapesten előfordult:

legmagasabb hőmérséklet	32,3 C° /1958/,
legalacsonyabb hőmérséklet	6,2 C° /1918/.

73.0413.

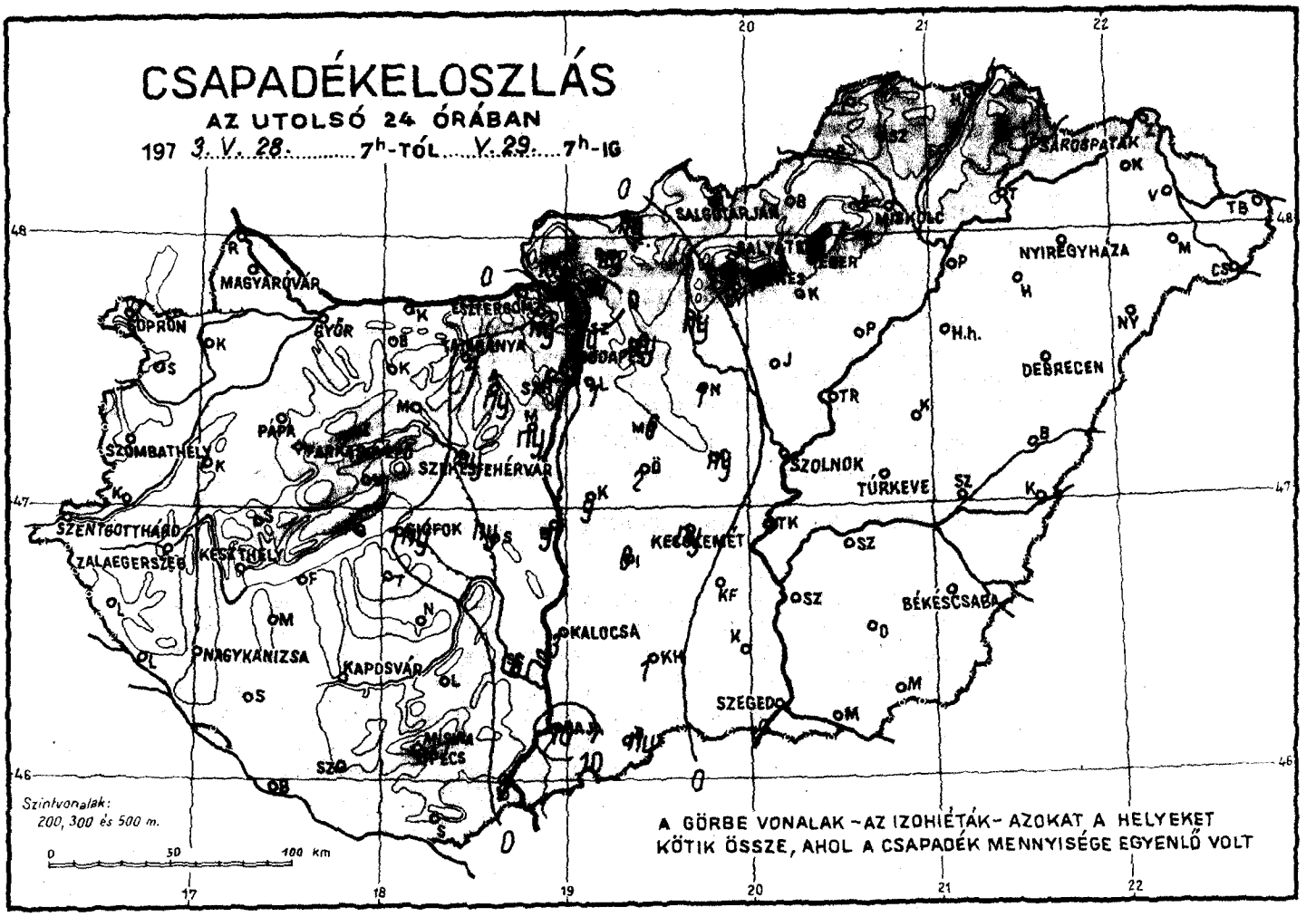
CSAPADÉKELOSZLÁS
AZ UTOLSÓ 24 ÓRÁBAN
197 3. V. 28. 7h-TÓL V. 29. 7h-IG
MAGYARÓVÁR
SOPRON
GYŐR
SZOMBATHELY
PAPA
SZÉKESFEHÉRVÁR
SZENTGOTTHÁRD
ZALAEGERSZEG
KESZTHELY
SIÓFOK
NAGYKANIZSA
KAPOSVÁR
KALOCSA
SZEGED
KECSKEMÉT
SZOLNOK
TÚRKEVE
DEBRECEN
NYÍREGYHÁZA
SÁROSPATAK
TB
Szintvonalak:
200, 300 és 500 m.
0 50 100 km
A GÖRBE VONALAK – AZ IZOHIÉTÁK – AZOKAT A HELYEKET
KÖTIK ÖSSZE, AHOL A CSAPADÉK MENNYISÉGE EGYENLŐ VOLT

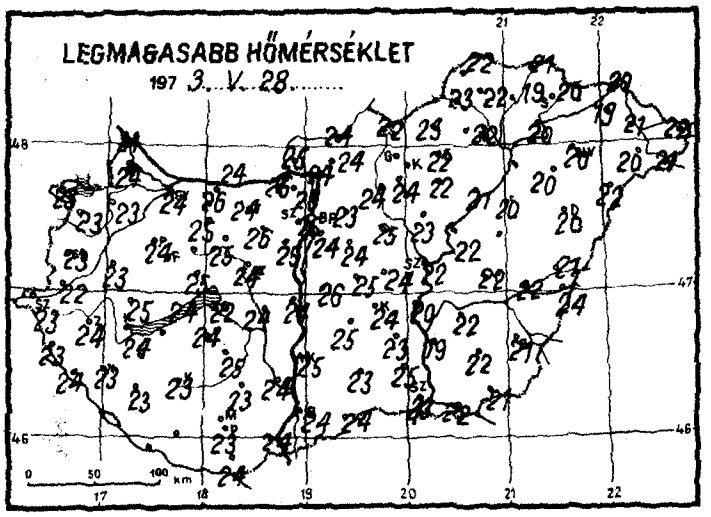
LEGMAGASABB HŐMÉRSÉKLET
197 3. V. 28.
0 50 100 km

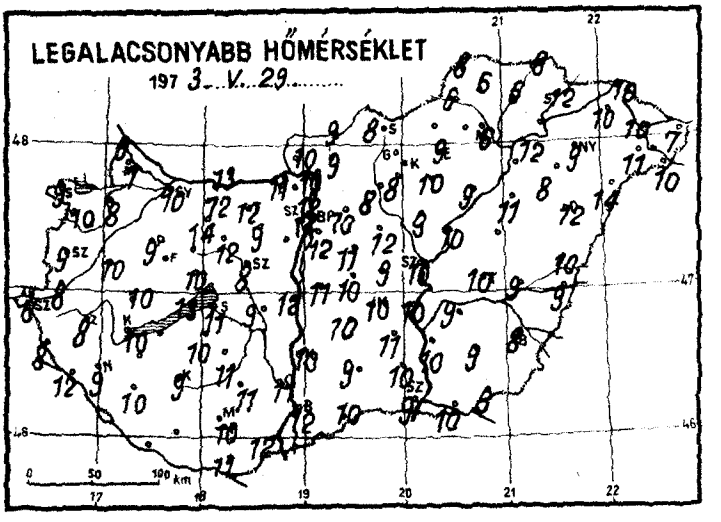
LEGALACSONYABB HŐMÉRSÉKLET
197 3. V. 29.
0 50 100 km

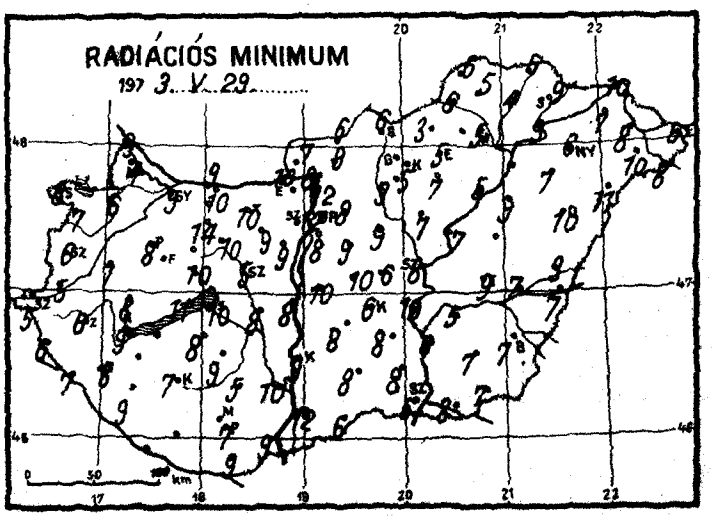
RADIÁCIÓS MINIMUM
197 3. V. 29.
0 50 100 km

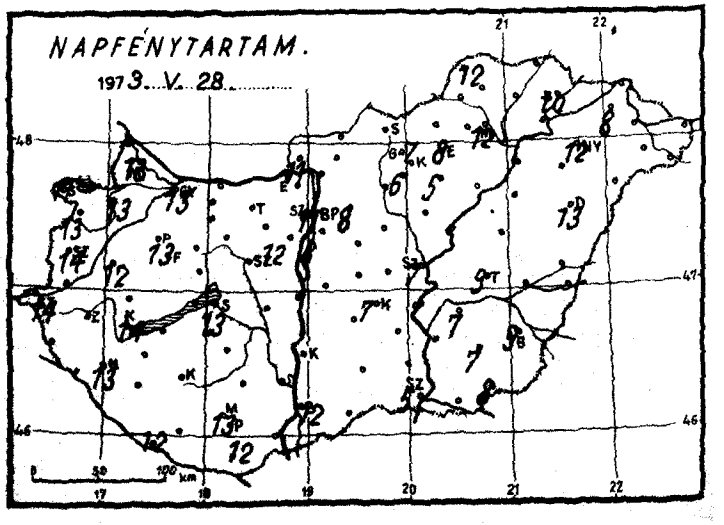
NAPFÉNYTARTAM.
197 3. V. 28.
0 50 100 km

1973. május hó,
29. nap kedd

	Az utolsó 24 óra adatai						24 órai csapadék mm		
	Csapadék (mm)		Hőmérsékleti szélsőségek			Napsütés (óra) tegnap			
			tegnapi nappali max.	éjszakai min.	min. 5 cm-en				
Mosonmagyaróvár	.		24	7	4	13	Rajka	.	
12822 Győr	.		24	10	9	13	Kapuvár	.	
825 Pápa	.		24	9	8	13	Bábolna	.	
805 Sopron	.		23	9	8	11	Komárom	.	
812 Szombathely	.		23	9	6	14	Káld	.	
910 Szentgotthárd	.		23	6	5	14	Sopronhorp.	.	
915 Zalaegerszeg	.		24	8	6		Körmend	.	
Lenti	.		23	8	6		Letenye	.	
925 Nagykanizsa	.		23	9	8	13	Sümeg	.	
920 Keszthely	.		24	10	9	14	Zirc	.	
Tihany	.		24	13	11		Kisbér	.	∩
935 Siófok	ny	▽	22	11	10	13	Mór	.	
942 Pécs	.		23	10	7	12	Alcsút	ny	⟋ ∩
Misinatető (534 m)	.		21	11	9	13	Esztergom	.	
Siklós	.	∩	24	11	9		Dobogókő	ny	⟋
Farkasgyepű (400 m)	.		22	8	7		Fonyód	–	
Veszprém	.		25	10	10		Tab	.	
Tatabánya	4	⟋	24	12	10		Sárbogárd	ny	▽
843 Budapest (Lőrinc)	1	⟋	24	12	8	8	Lengyel	.	
840 Budapest OMI	1		25	14	12	11	Nagykónyi	.	
Budapest (Szabadságh., 474 m)	–		–	–	–		Marcali	–	
Martonvásár	ny	⟋	25	–	9	12	Somogyszob	.	
Székesfehérvár	ny	∩	24	8	5		Kaposvár	.	∩
Dunaújváros	3		24	12	8		Barcs	.	∩
Szekszárd	6	▽	24	11	10		Szigetvár	.	
Mohács	2	⟋	24	12	9		Bácsalmás	ny	
960 Baja	10	⟋	24	12	12	12	Kiskunhalas	1	⟋
Kalocsa	3	⟋	25	10	9		Izsák	6	⟋
Cegléd	ny		24	9	6		Kunsztmiklós	9	⟋
860 Szolnok	.		22	10	8	7	Örkény	2	⟋
970 Kecskemét	ny	⟋	24	10	6	7	Nagykáta	1	⟋
Kiskunfélegyháza	.		23	11	8		Jászapáti	.	
982 Szeged	.		23	9	6	5	Tiszakécske	.	
Mezőhegyes	.		21	9	7	8	Monor	6	▽
Orosháza	.		22	9	7	7	Kistelek	.	
992 Békéscsaba	.		21	8	7	9	Makó	.	
Túrkeve	.		22	10	9	9	Szentes	.	
Berettyóújfalu	.	∩	21	10	9		Szarvas	.	
982 Debrecen	.		20	12	10	13	Szeghalom	.	∩
892 Nyíregyháza	.		20	9	6	12	Körösszakál	.	
Kisvárda	.		19	10	7	8	Tiszaroff	.	
Mátészalka	.		20	11	10		Poroszló	.	∩
Tiszabecs	.		22	7	6		Karcag	–	
Vác	.	∩	24	10	8		Hortobágy	.	
Gödöllő	ny	⟋	23	10	8	8	Polgár	–	
Lőrinci	ny	⟋	24	8	3		Hajdúdorog	.	
Gyöngyös	.		24	8	5	6	Nyírlugos	.	
Balassagyarmat	ny	⟋ ∩	24	9	6		Debrecen	.	∩
755 Salgótarján	.		22	8	6		Vásárosnamény	.	∩
Galyatető (932 m)	.		16	8	–		Záhony	.	
851 Kékestető (1000 m)	.		15	8	7	7	Kisvárda	ny	⟋
Kompolt	.		22	10	7	5	Romhány	ny	⟋
Eger	.		22	9	5	8	Borsodnádasd	.	
Putnok	.		23	6	6		Jósvafő	.	
Lillafüred	.		18	6	4		Szendrőlád	.	
772 Miskolc	.		22	6	5	12	Hidasnémeti	.	
Füged	.	∩	19	6	4		Tokaj	.	
Sárospatak	.		20	12	9	10	Szentendre	ny	

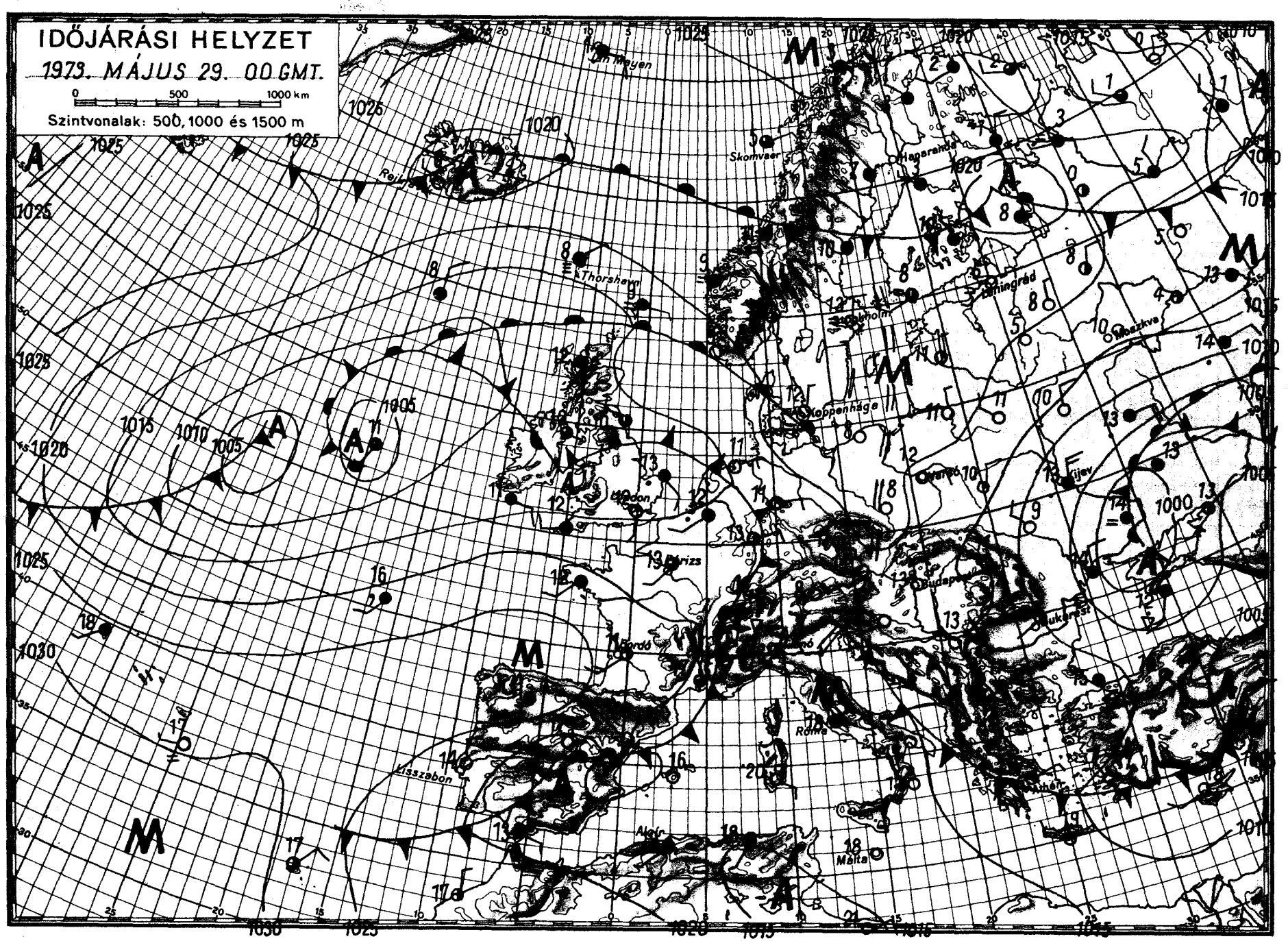

OFFSET - NYOMDA, BUDAPEST

IDŐJÁRÁSI NAPIJELENTÉS

ЕЖЕДНЕВНЫЙ МЕТЕОРОЛОГИЧЕСКИЙ БЮЛЛЕТЕНЬ • DAILY WEATHER REPORT
BULLETIN QUOTIDIEN DE TEMPS • TÄGLICHER WETTERBERICHT

KIADJA: ORSZÁGOS METEOROLÓGIAI SZOLGÁLAT
Készíti: Központi Előrejelző Intézet Előrejelző Osztálya — Megrendelhető: Budapest, II., Kitaibel Pál u. 1.
Telefon: 353-500, Előrejelző Osztály: 150-410 — Megjelenik naponként — Évi előfizetési díja: 720,— Ft
Kiadásért felel: az OMSZ elnöke — Szerkesztésért felel: a KEI igazgatója

86. évfolyam 150. szám + Budapest + 1973. május 30. szerda

1024

Az időjárási helyzet ma reggel és a várható időjárás:

Közép-Európa térségében lelassultak a légmozgások, az időjárást a helyi tényezők alakitják. Az éjszakai órákban általában csökken, napközben megnövekszik a felhőzet, főként délután és este szórványos helyi záporok, zivatarok keletkeznek. A nappali hőmérsékletek az évszaknak megfelelőnél 2-4 fokkal magasabbak. Változékonyabb, csapadékosabb időjárást szárazföldünkön csupán a nyugati államokban okoz a nyugatról áramló nedves, óceáni eredetü és a Szovjetunió európai területének déli felén az észak felől érkező, sarkvidéki származású levegő.

Hazánkban kedden csupán gyenge nappali gomolyfelhőképződés volt, ezért általában 11-15 órán át sütött a nap. Esőt sehonnan sem jelentettek. A hőmérséklet kora délutánra 23-27 fokig emelkedett. Szerdára virradó éjszaka általában 7-13 fokig hült le a levegő. Ma délelőtt az ország nagy részén korán megindult a gomolyfelhőképződés, eső azonban sehol sem hullott. 11 órára 21-24 fokig melegedett fel a levegő.

Ma 12 órakor Budapesten a hőmérséklet 23 fok, a tengerszintre átszámitott légnyomás 759 mm, gyengén süllyed.

11 órakor a Balaton vizének hőmérséklete Siófoknál 20 fok volt.

Várható időjárás csütörtök estig:

Nappali gomolyfelhőképződés, délután és este elszórtan helyi záporokkal, zivatarokkal.
Éjszaka gyenge, napközben kissé megélénkülő, változó irányú szél.
Mérsékelten meleg idő.
Várható legalacsonyabb éjszakai hőmérséklet: 9-14,
legmagasabb nappali hőmérséklet csütörtökön: 24-28 fok között.

Vissy Károly s.k.

A hőmérséklet napi középértéke és eltérése a 100 évi átlagtól /Budapesten/:

1973. V. 29.:	20,1 C°	+1,6 C°

1871 óta ezen a napon Budapesten előfordult:

legmagasabb hőmérséklet	32,0 C° /1892/,
legalacsonyabb hőmérséklet	7,0 C° /1894/.

73.0415.

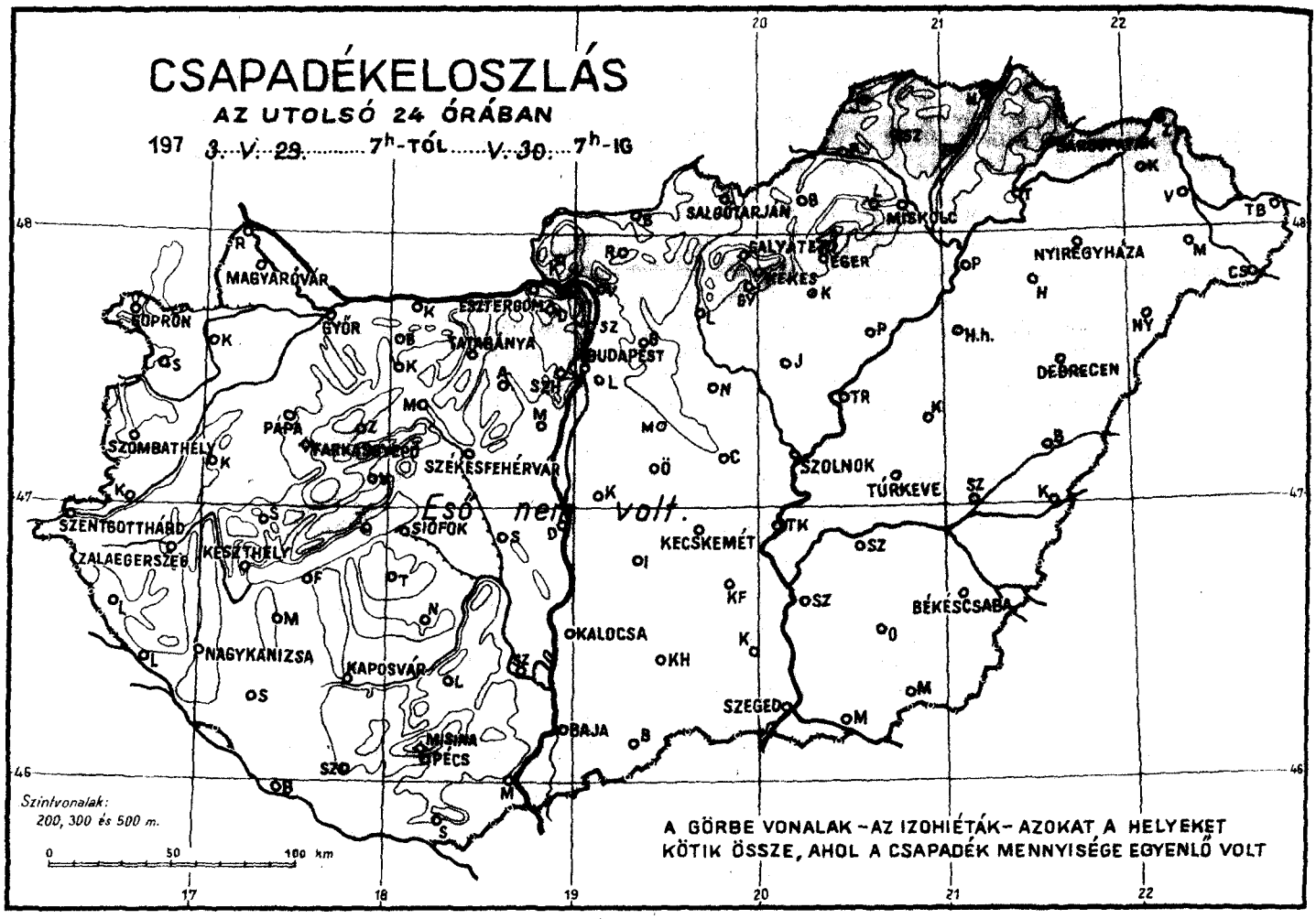
CSAPADÉKELOSZLÁS
AZ UTOLSÓ 24 ÓRÁBAN
197 3. V. 29. 7h-TÓL V. 30. 7h-IG
Eső nem volt.
Szintvonalak:
200, 300 és 500 m.
0 50 100 km
A GÖRBE VONALAK – AZ IZOHIÉTÁK – AZOKAT A HELYEKET KÖTIK ÖSSZE, AHOL A CSAPADÉK MENNYISÉGE EGYENLŐ VOLT

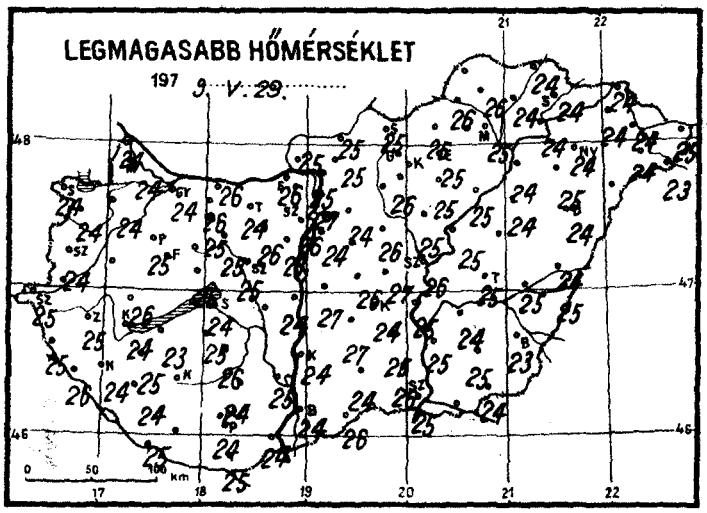
LEGMAGASABB HŐMÉRSÉKLET
197 3. V. 29.

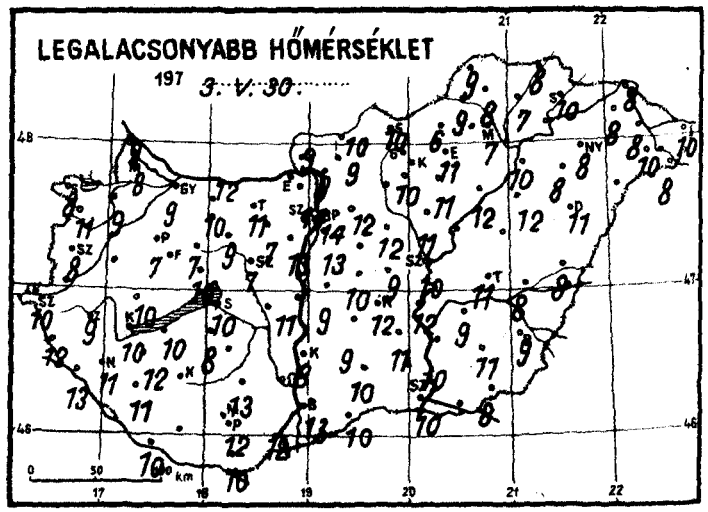
LEGALACSONYABB HŐMÉRSÉKLET
197 3. V. 30.

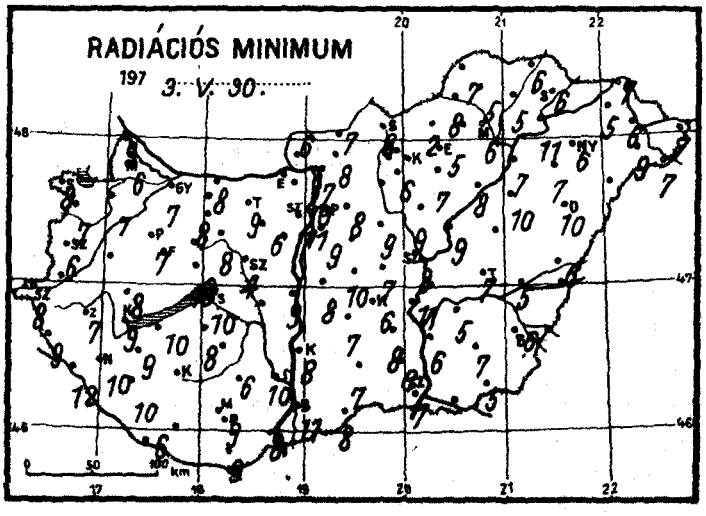
RADIÁCIÓS MINIMUM
197 3. V. 30.

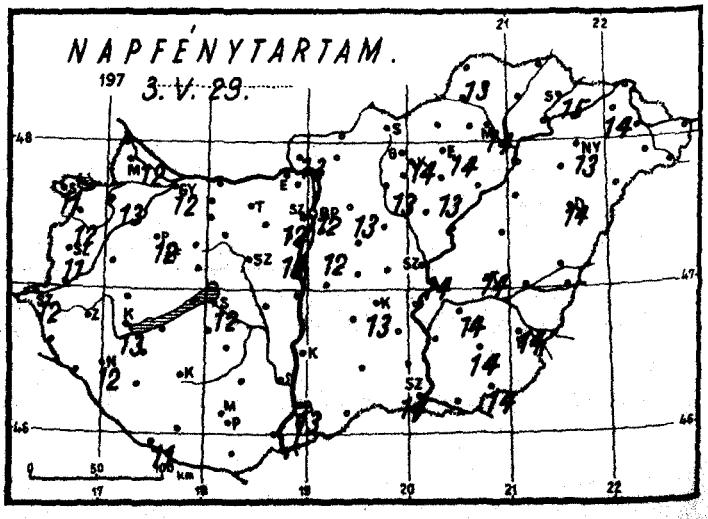
NAPFÉNYTARTAM.
197 3. V. 29.

1973. május hó,
30. napszerda

	Az utolsó 24 óra adatai							24 órai csapadék mm		
	Csapadék (mm)		Hőmérsékleti szélsőségek tegnapi nappali max.	éjszakai min.	min. 5 cm-en	Napsütés (óra) tegnap				
Mosonmagyaróvár	•		24	8	6	12		Rajka	•	
12822 Győr	•		24	9	7	12		Kapuvár	•	
825 Pápa	•		25	7	7	12		Bábolna	•	
805 Sopron	•		24	8	8	11		Komárom	•	⌓
812 Szombathely	•		24	8	6	11		Káld	–	
910 Szentgotthárd	•		25	10	8	12		Sopronhorp.	•	
915 Zalaegerszeg	•		25	9	7			Körmend	–	
Lenti	•		25	12	9			Letenye	•	
925 Nagykanizsa	•		24	11	10	12		Sümeg	•	
920 Keszthely	•		24	10	9	13		Ziro	•	
Tihany	–		–	–	–			Kisbér	•	⌓
935 Siófok	•		24	11	10	12		Mór	•	
942 Pécs	•		24	12	9	11		Alcsút	•	⌓
Misinatető (534 m)	–		–	–	–			Esztergom	•	
Siklós	•	⌓	25	10	9			Dobogókő	•	
Farkasgyepű (400 m)	•	⌓	24	11	10			Fonyód	•	
Veszprém	•		25	10	10			Tab	•	
Tatabánya	•	⌓	24	11	9			Sárisáp	•	
843 Budapest (Lőrinc)	•		24	13	9	12		Lengyel	•	
840 Budapest OMI	•		26	14	11	12		Nagykónyi	•	
Budapest (Szabadságh. 474 m)	•		23	13	8	12		Marcali	•	⌓
Martonvásár	•		25	13	–	13		Somogyszob	•	
Székesfehérvár	•	⌓	25	7	4			Kaposvár	–	
Dunaújváros	•		24	11	9			Barcs	•	⌓
Szekszárd	•		25	–	10			Szigetvár	–	
Mohács	•		24	12	8			Bácsalmás	•	
960 Baja	•		24	13	11	13		Kiskunhalas	•	
Kalocsa	•		24	8	8			Izsák	•	
Ceglód	•		27	9	7			Kunsztmiklós	•	
860 Szolnok	•		26	10	8	14		Örkény	•	
970 Kecskemét	•		24	12	6	13		Nagykáta	•	
Kiskunfélegyháza	•		25	11	8			Jászapáti	•	
982 Szeged	•		25	10	7	14		Tiszakécske	•	
Mezőhegyes	•		24	8	5	14		Monor	–	
Orosháza	•		25	11	7	14		Kistelek	•	
992 Békéscsaba	•		23	9	6	14		Makó	–	
Túrkeve	•		25	11	7	14		Szentes	•	
Berettyóújfalu	•	⌓	24	8	6			Szarvas	•	
882 Debrecen	•		24	11	10	14		Szeghalom	•	
892 Nyíregyháza	•		24	8	6	13		Körösszakál	•	⌓
Kisvárda	•		24	8	5	14		Tiszaroff	•	
Mátészalka	•		24	10	9			Poroszló	•	
Tiszabecs	•		25	10	7			Karcag	–	
Vác	•	⌓	25	9	7			Hortobágy	•	
Gödöllő	•		24	12	8	13		Polgár	•	
Lőrinci	–		–	–	–			Hajdúdorog	•	
Gyöngyös	•		26	10	6	13		Nyírlugos	–	
Balassagyarmat	•		25	10	7			Csenger	•	
755 Salgótarján	•		25	10	8			Vásárosnamény	•	
Galyatető (932 m)	•		20	8				Záhony	•	⌓
851 Kékestető (1000 m)	•		16	10	8	14		Királyrét	•	
Kompolt	•		25	11	7	13		Romhány	•	
Eger	•		25	11	5	14		Borsodnádasd	•	
Putnok	•		26	9	8			Jósvafő	•	
Lillafüred	–		–	–	–			Szendrőlád	•	
772 Miskolc	•		25	7	6	14		Hidasnémeti	•	
Fügöd	•		24	7	5			Tokaj	•	
Sárospatak	•		24	10	6	15		Szentendre	•	

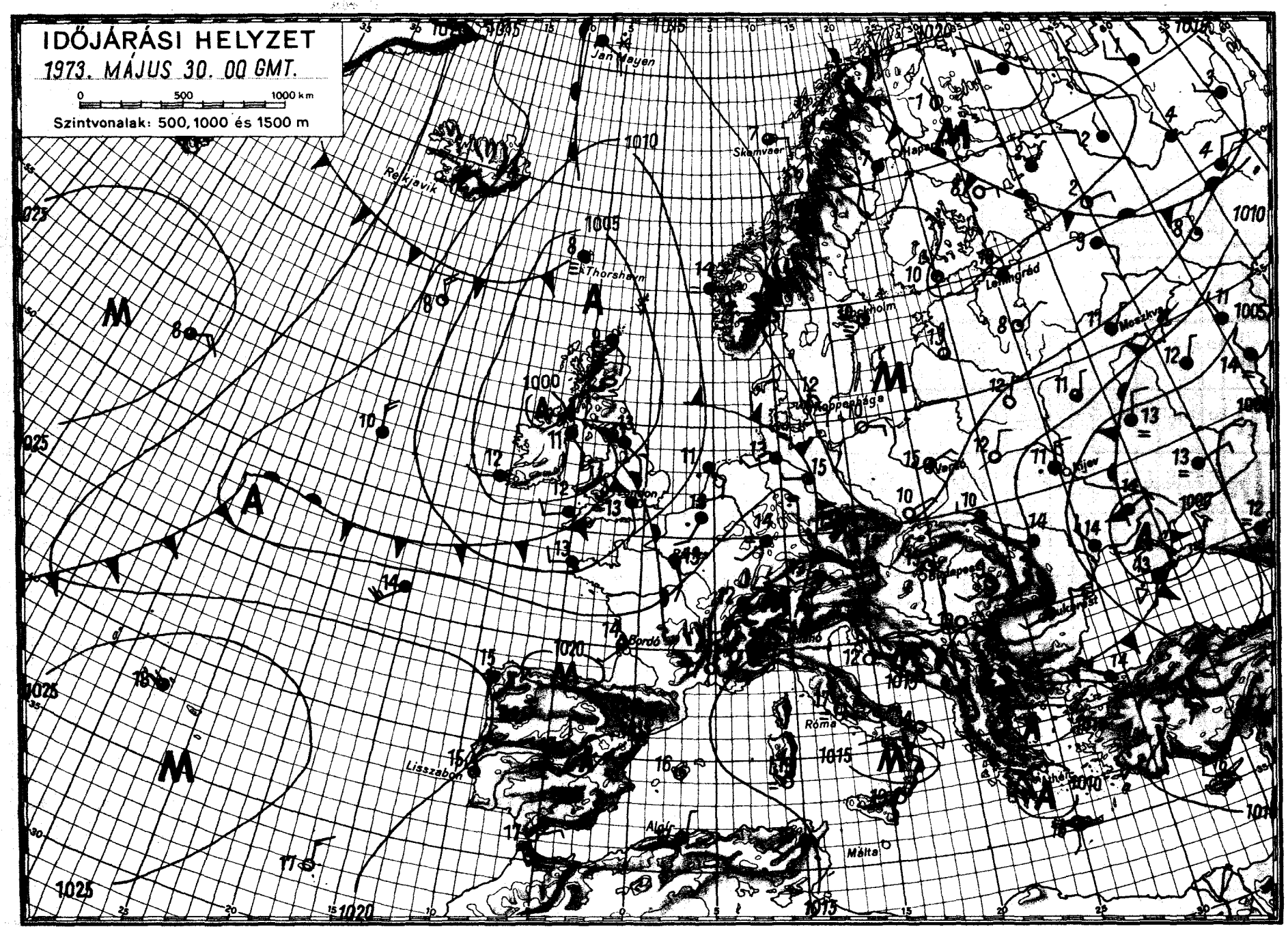

OFFSET-NYOMDA BUDAPEST

IDŐJÁRÁSI NAPIJELENTÉS

ЕЖЕДНЕВНЫЙ МЕТЕОРОЛОГИЧЕСКИЙ БЮЛЛЕТЕНЬ • DAILY WEATHER REPORT
BULLETIN QUOTIDIEN DE TEMPS • TÄGLICHER WETTERBERICHT

KIADJA: ORSZÁGOS METEOROLÓGIAI SZOLGÁLAT
Készíti: Központi Előrejelző Intézet Előrejelző Osztálya — Megrendelhető: Budapest, II., Kitaibel Pál u. 1.
Telefon: 353-500, Előrejelző Osztály: 150-410 — Megjelenik naponként — Évi előfizetési díja: 720,— Ft
Kiadásért felel: az OMSZ elnöke — Szerkesztésért felel: a KEI igazgatója

86. évfolyam 151. szám + Budapest + 1973. május 31.csütörtök

Az időjárási helyzet ma reggel és a várható időjárás:

Európa legnagyobb részén az évszakhoz képest meleg az idő. A Brit-szigetek fölött alacsony nyomású légköri képződmény örvénylik, amely nedves levegőt szállit Nyugat-Európa fölé. Ezeken a területeken változékony az idő, sok helyen esik az eső. Közép-Európa fölött gyenge leszálló légmozgás alakult ki. Nyugatról a beszivárgó nedves légtömegek Közép-Európában nappali felhőképződést, főként délután és este szórványos helyi záporokat, zivatarokat okoznak. A Szovjetunió európai területének déli részén esős, máshol száraz, napos az időjárás. A Kárpát-medencében a következő 36 óra folyamán lényeges időjárásváltozás nem várható, meleg marad az idő.

Hazánkban szerdán napközben megnövekedett a felhőzet. A Dunántúl nyugati részében és északkeleten 4, 9, máshol 9, 14 órán át sütött a nap. A nyugati határmentén, a Duna-Tisza köze északi felében és a Tiszántúl déli részén helyi záporok, zivatarok alakultak ki. A lehullott csapadék mennyisége általában 5 mm alatt maradt, csak Gyöngyösön mértek 7, Kompolton 13 mm-t. A hőmérséklet napközben 23, 28 fokig emelkedett. Ma hajnalra északon 5, 10, máshol 10, 15 fokig hült le a levegő. Délelőtt a Dunántúlon megnövekedett a felhőzet, máshol derült maradt az ég. Esőt sehonnan sem jelentettek. A hőmérséklet 11 órára 19, 24 fokig emelkedett.

Ma 12 órakor Budapesten a hőmérséklet 25 fok, a tengerszintre átszámitott légnyomás 760 mm, alig változik.

A Balaton vizének hőmérséklete 11 órakor Siófoknál 21 fok volt.

Várható időjárás péntek estig:

Időnként megnövekvő felhőzet, főként nyugaton és északon záporral, zivatarral.
Mérsékelt, napközben megélénkülő délnyugati, nyugati szél.
Zivatar idején átmeneti szélerősödés.
Várható legalacsonyabb éjszakai hőmérséklet: 10, 15,
legmagasabb nappali hőmérséklet pénteken: nyugaton 20, 25,
keleten 25, 29 fok között.

Bartha Péterné s.k.

TÁVOLABBI KILÁTÁSOK KEDD REGGELIG:

Eleinte meleg idő, később a felhőzet megnövekszik, a nappali felmelegedés mérséklődik.
Legalacsonyabb hajnali hőmérsékletek 10, 15 fok között.
Legmagasabb nappali hőmérsékletek eleinte 24, 28, később 20, 24 fok között.
Jelentős mennyiségü /legalább 5 mm/ csapadék az ország területének 60 százalékán várható.

TÁVELŐREJELZŐ OSZTÁLY

A hőmérséklet napi középértéke és eltérése a 100 évi átlagtól /Budapesten/:

1973. V. 30.: 20,3 C° +1,9 C°

1871 óta ezen a napon Budapesten előfordult:
legmagasabb hőmérséklet 32,3 C° /1892/,
legalacsonyabb hőmérséklet 6,6 C° /1966/.

73.0419.

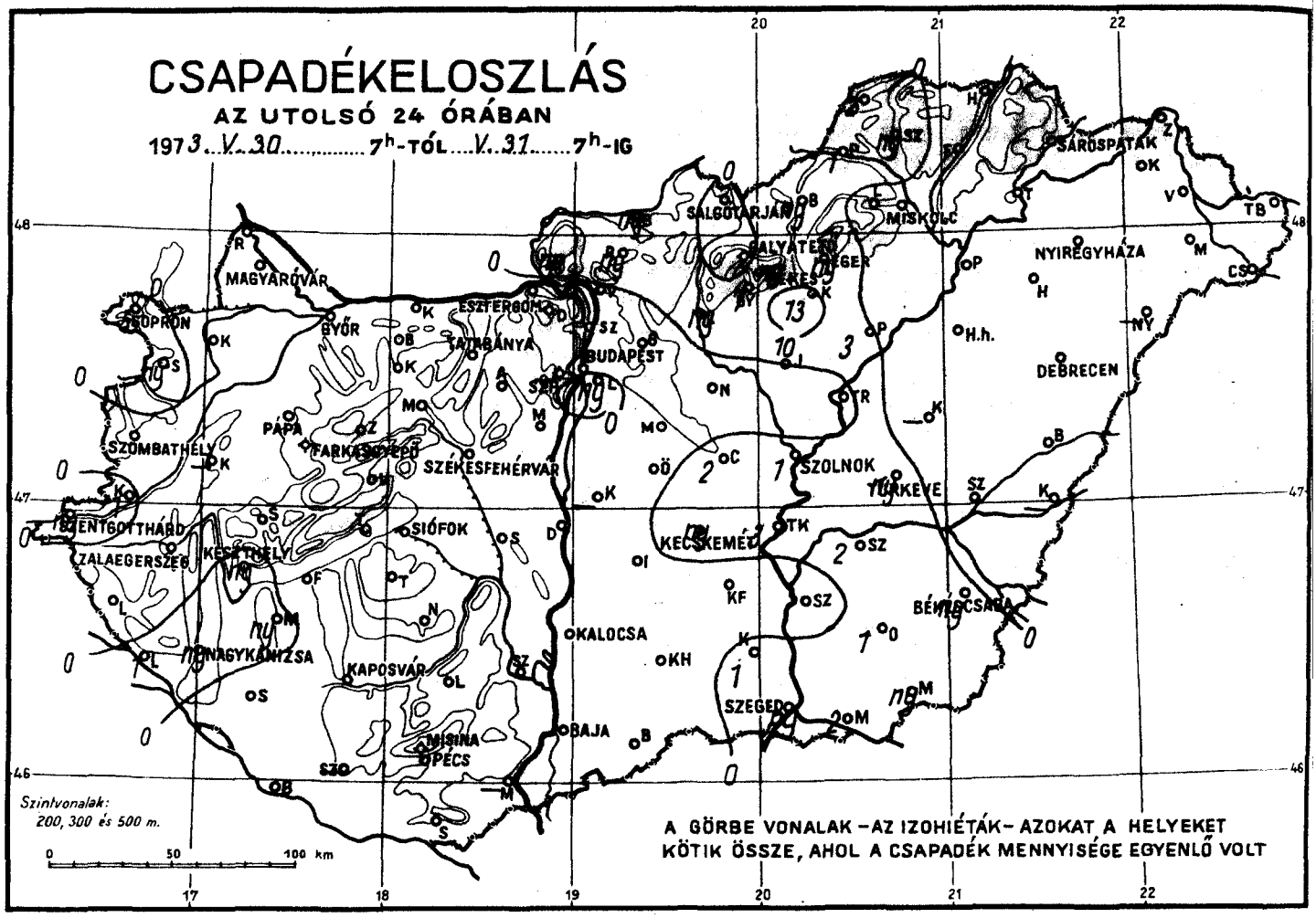
CSAPADÉKELOSZLÁS
AZ UTOLSÓ 24 ÓRÁBAN
1973. V. 30. 7h-TÓL V. 31. 7h-IG
Szintvonalak: 200, 300 és 500 m.
A GÖRBE VONALAK – AZ IZOHIÉTÁK – AZOKAT A HELYEKET KÖTIK ÖSSZE, AHOL A CSAPADÉK MENNYISÉGE EGYENLŐ VOLT
MAGYARÓVÁR
GYŐR
ESZTERGOM
TATABÁNYA
BUDAPEST
SALGÓTARJÁN
MISKOLC
SÁROSPATAK
NYIREGYHÁZA
DEBRECEN
SZOMBATHELY
PÁPA
FARKASGYEPŰ
SZÉKESFEHÉRVÁR
SZOLNOK
TÜRKEVE
SZENTGOTTHÁRD
ZALAEGERSZEG
KESZTHELY
SIÓFOK
KECSKEMÉT
BÉKÉSCSABA
NAGYKANIZSA
KAPOSVÁR
KALOCSA
SZEGED
BAJA
MISINA
PÉCS

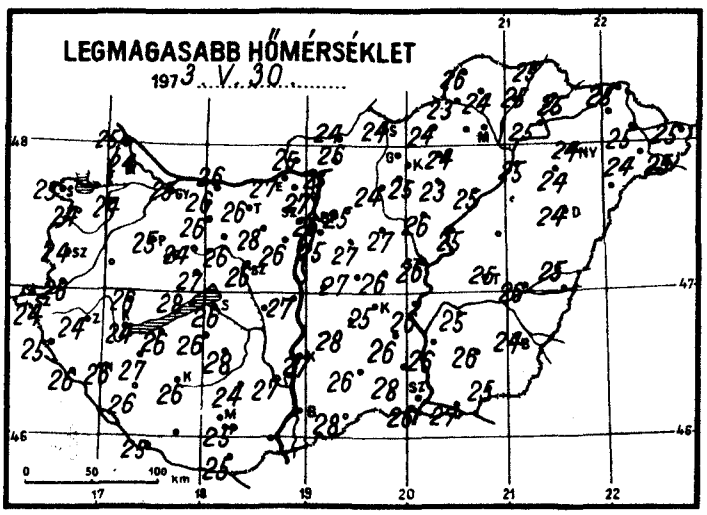
LEGMAGASABB HŐMÉRSÉKLET
1973. V. 30.

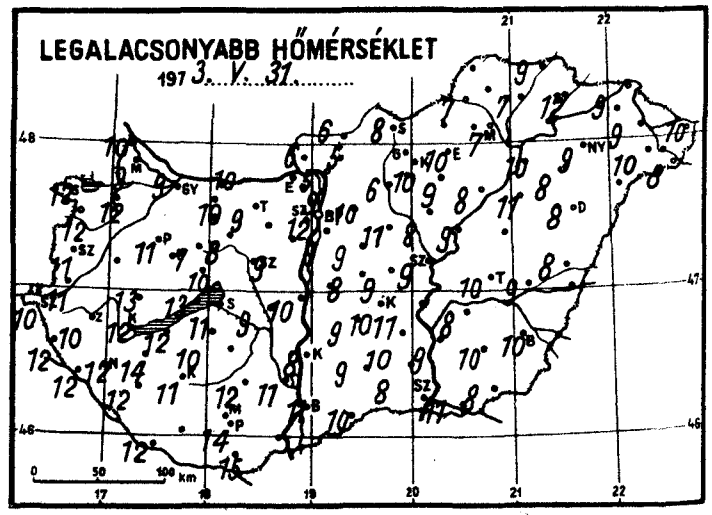
LEGALACSONYABB HŐMÉRSÉKLET
1973. V. 31.

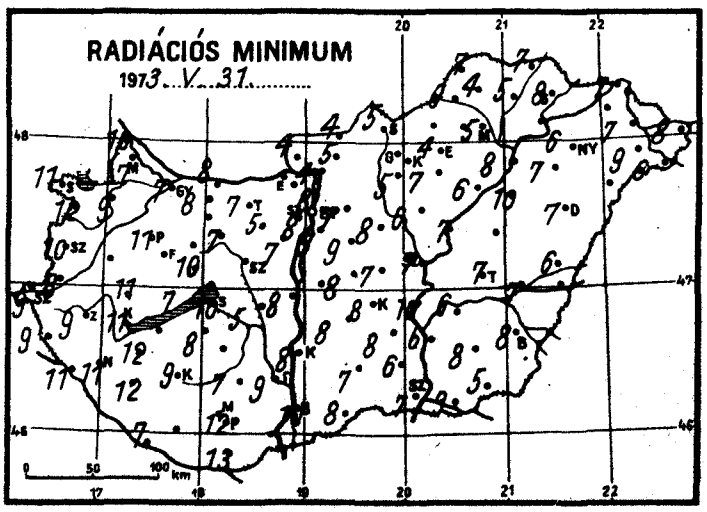
RADIÁCIÓS MINIMUM
1973. V. 31.

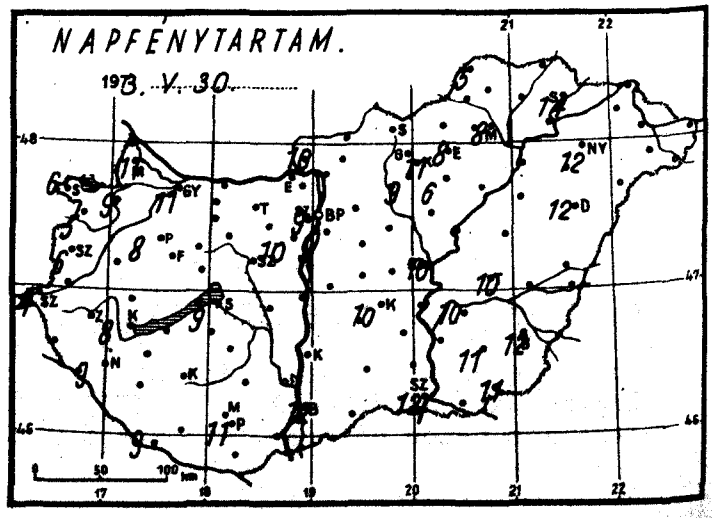
NAPFÉNYTARTAM.
1973. V. 30.

1973. május ..... hó,
31. ... napcsütörtök .....

	Az utolsó 24 óra adatai						24 órai csapadék mm		
	Csapadék (mm)		Hőmérsékleti szélsőségek			Napsütés (óra) tegnap			
			tegnapi nappali max.	éjszakai min.	min. 5 cm-en				
Mosonmagyaróvár	.		24	9	7	11	Rajka	.	
12822 Győr	.		25	9	7	11	Kapuvár	.	
825 Pápa	.		25	11	11	8	Bábolna	.	
805 Sopron	5	↖	23	12	11	6	Komárom	.	∩
812 Szombathely	.		24	11	10	6	Káld	–	
910 Szentgotthárd	ny	↖	24	10	9	4	Sopronhorp.	ny	▽
915 Zalaegerszeg	.	=	24	10	9		Körmend	1	
Lenti	.		25	12	9		Letenye	1	↖
925 Nagykanizsa	ny	↖ =	26	12	11	9	Sümeg	.	
920 Keszthely	ny	▽	24	12	11	8	Zirc	.	
Tihany	.		28	13	7		Kisbér	.	
935 Siófok	.		26	11	10	9	Mór	.	∩
942 Pécs	.		25	14	12	11	Alcsút	.	∩
Misinatető (534 m)	–		–	–	–	–	Esztergom	.	
Siklós	.	∩	25	15	13		Dobogókő	.	
Farkasgyepű (400 m)	.		24	11	10		Fonyód	.	
Veszprém	.		27	10	10		Tab	.	
Tatabánya	.		26	9	7		Mezőgép.	.	
843 Budapest (Lőrinc)	ny	▽	25	9	5	9	Lengyel	.	
840 Budapest OMI	.		26	12	8	9	Nagykónyi	.	
Budapest (Szabadságh. 474 m)	–		–	–	–		Marcali	ny	
Martonvásár	.		26	9	7	10	Somogyszob	.	
Székesfehérvár	.	∩	26	–	–		Kaposvár	.	
Dunaújváros	.		27	10	8		Balatonkeresztgy.	.	∩
Szekszárd	.		27	11	9		Szigetvár	–	
Mohács	–		–	–	–		Bácsalmás	.	
960 Baja	.		26	11	10	12	Kiskunhalas	.	
Kalocsa	.		27	8	8		Izsák	.	
Cegléd	2	▽	26	9	7		Kunsztmiklós	–	
860 Szolnok	1	↖	26	9	7	10	Örkény	.	
970 Kecskemét	ny	▽	25	10	8	10	Nagykáta	.	
Kiskunfélegyháza	.		26	10	8		Jászapáti	.	∩
982 Szeged	ny	↖	26	10	7	12	Tiszakécske	3	▽
Mezőhegyes	ny	▽	25	8	5	11	Monor	.	
Orosháza	1		26	10	8	11	Kistelek	1	↖
9990 Békéscsaba	ny	↖	24	10	8	12	Makó	2	↖
Túrkeve	ny		25	10	7	10	Szentes	.	
Berettyóújfalu	.	∩	25	8	6		Szarvas	2	▽
8880 Debrecen	.		24	8	7	12	Szeghalom	.	∩
892 Nyíregyháza	.		24	9	6	12	Körösszakál	–	
Kisvárda	.		–	–	–		Tiszaroff	.	
Mátészalka	.		24	10	9		Poroszló	3	
Tiszabecs	.		25	10	8		Karcag	–	
Vác	.	= ∩	25	5	4		Hortobágy	.	
Gödöllő	.		25	10	7	10	Polgár	.	
Lőrinci	ny	↖	24	6	–		Hajdúdorog	.	
Gyöngyös	7	↖	25	10	5	9	Nyírlugos	–	
Balassagyarmat	ny	▽ ∩	24	6	4		Pátyod	.	∩
755 Salgótarján	.		24	8	5		Vásárosnamény	.	∩
Galyatető (932 m)	.		21	9	–		Záhony	.	
851 Kékestető (1000 m)	ny	↖	17	10	9	11	Vámosmikola	ny	↖
Kompolt	13	↖	23	9	7	6	Romhány	ny	▽
Eger	ny	↖	24	10	4	8	Borsodnádasd	ny	↖
Putnok	1		23	7	6		Jósvafő	2	▽
Lillafüred	.		21	7	5		Szendrőlád	ny	
772 Miskolc	.	=	24	7	5	8	Hidasnémeti	.	
Füged	.	∩	25	7	5		Tokaj	.	
Sárospatak	.		25	12	8	14	Szentendre	.	

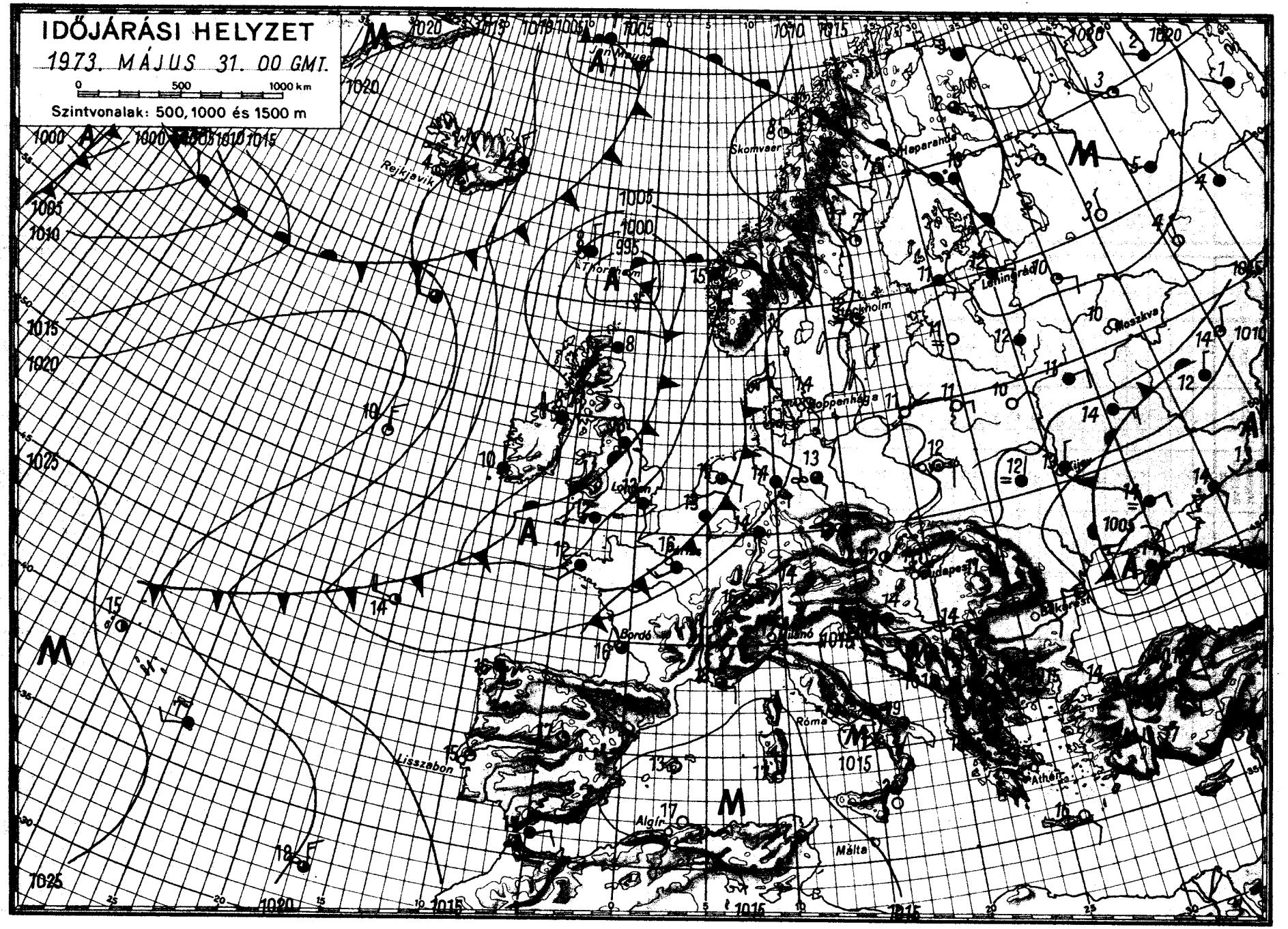
IDŐJÁRÁSI HELYZET
1973. MÁJUS 31. 00 GMT.
0 500 1000 km
Szintvonalak: 500, 1000 és 1500 m
Reykjavik
Skomvaer
Heperanda
Leningrád
Moszkva
Koppenhága
Lisszabon
Bordó
Róma
Athén
Málta
Algír
Budapest

1973. május hó,

1. nap kedd

	Az utolsó 24 óra adatai								
	Csapadék (mm)		Hőmérsékleti szélsőségek			Napsütés (óra) tegnap	24 órai csapadék mm		
			tegnapi nappali max.	éjszakai min.	min. 5 cm-en				
Mosonmagyaróvár	.		23	10	6	11	Rajka	.	
12822 Győr	.		22	10	9	12	Kapuvár	.	
825 Pápa	.		23	9	8	10	Bábolna	.	
805 Sopron	.		22	12	9	8	Komárom	.	
812 Szombathely	.		22	7	5	7	Káld	–	
910 Szentgotthárd	.		22	7	6	9	Sopronhorp.	.	
915 Zalaegerszeg	.		22	10	6		Körmend	.	
Lenti	.		23	10	7		Letenye	.	
925 Nagykanizsa	.		23	8	6	11	Sümeg	.	
920 Keszthely	.		23	12	8	12	Zirc	.	
Tihany	.		23	11	5		Kisbér	.	
935 Siófok	.		21	10	8	12	Mór	.	⌓
942 Pécs	.		22	11	8	12	Alcsút	.	⌓
Misinatető (534 m)	.		21	13	7	13	Esztergom	.	
Siklós	.	⌓	24	9	6		Dobogókő	.	
Farkasgyepű (400 m)	–		–	–	–		Fonyód	.	
Veszprém	.		23	8	7		Tab	.	
Tatabánya	.		22	9	7		Sárbogárd	–	
843 Budapest (Lőrinc)	.		23	10	5	11	Lengyel	.	
840 Budapest OMI	.		24	11	8	13	Nagykónyi	–	
Budapest (Szabadságh., 474 m)	.		21	10	8	13	Marcali	.	
Martonvásár	.		23	10	10	12	Somogyszob	.	
Székesfehérvár	.	⌓	20	5	2		Kaposvár	.	
Dunaújváros	.		24	10	6		Bárcs	–	
Szekszárd	.		24	6	6		Szigetvár	–	
Mohács	.		24	9	4		Bácsalmás	.	
960 Baja	.		23	10	8	12	Kiskunhalas	.	
Kalocsa	.		24	7	6		Izsák	–	
Cegléd	.	⌓	23	8	7		Kunsztmiklós	.	
860 Szolnok	.		24	7	6	12	Örkény	.	
970 Kecskemét	.		23	10	5	11	Nagykáta	.	
Kiskunfélegyháza	.		24	11	9		Jászapáti	.	
982 Szeged	.		23	9	7	11	Tiszakécske	.	
Mezőhegyes	.	⌓	23	10	7	10	Monor	–	
Orosháza	.		23	10	5	11	Kistelek	.	
992 Békéscsaba	.		23	8	7	10	Makó	.	
Túrkeve	.		23	12	9	9	Szentes	–	
Berettyóújfalu	.	⌓	22	10	8		Szarvas	.	
882 Debrecen	.		22	9	7	7	Szeghalom	.	⌓
892 Nyíregyháza	2	⌐	22	7	6	5	Körösszakál	.	
Kisvárda	1		21	7	4	3	Tiszaroff	.	
Mátészalka	1	,	20	10	7		Poroszló	.	
Tiszabecs	1		21	7	6		Karcag	.	
Vác	.	⌓	23	6	4		Hortobágy	.	
Gödöllő	.		22	10	6	12	Polgár	.	
Lőrinci	.		24	6	3		Hajdúdorog	.	
Gyöngyös	.		25	8	6	10	Nyírlugos	–	
Balassagyarmat	.	⌓	23	7	3		Cegléd	–	
755 Salgótarján	.		22	10	6		Vásárosnamény	ny	⌓
Galyatető (932 m)	.		19	10			Záhony	.	
851 Kékestető (1000 m)	.		16	8	6	9	Kiralyréti	–	
Kompolt	.		22	11	10	8	Romhány	–	
Eger	ny	⌐	23	10	5	5	Borsodnádasd	.	
Putnok	ny		23	8	7		Jósvafő	–	
Lillafüred	.		20	7	5		Szendrőlád	.	
772 Miskolc	.		22	6	5	7	Hidasnémeti	.	
Fügöd	ny	⌐	23	6	3		Tokaj	ny	⌐
Sárospatak	3	⌐	21	8	5	9	Szentendre	.	

N.hörcsögp.

Homoksztgy.

Pátyod

Vámosmikola

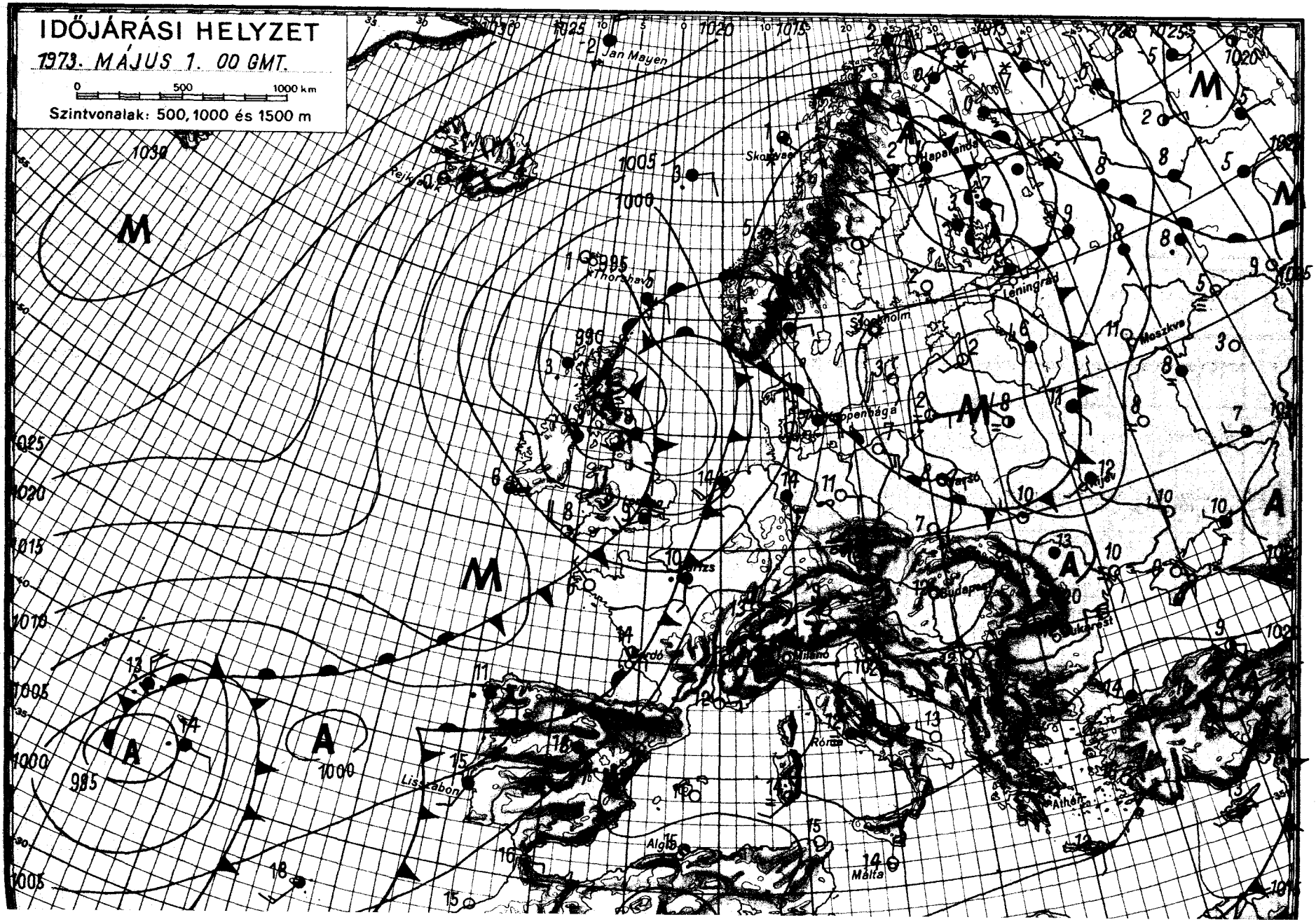
IDŐJÁRÁSI HELYZET
1973. MÁJUS 1. 00 GMT.
0 500 1000 km
Szintvonalak: 500, 1000 és 1500 m
Jan Mayen
Skrunda
Thorshavn
Stockholm
Leningrád
Moszkva
Koppenhága
Berlin
Varsó
Prága
Budapest
Bukarest
Milánó
Róma
Lissabon
Algír
Málta
Athén
M
A

IDŐJÁRÁSI NAPIJELENTÉS

ЕЖЕДНЕВНЫЙ МЕТЕОРОЛОГИЧЕСКИЙ БЮЛЛЕТЕНЬ • DAILY WEATHER REPORT
BULLETIN QUOTIDIEN DE TEMPS • TÄGLICHER WETTERBERICHT

KIADJA: ORSZÁGOS METEOROLÓGIAI SZOLGÁLAT
Készíti: Központi Előrejelző Intézet Előrejelző Osztálya — Megrendelhető: Budapest, II., Kitaibel Pál u. 1.
Telefon: 353-500, Előrejelző Osztály: 150-410 — Megjelenik naponként — Évi előfizetési díja: 720,— Ft
Kiadásért felel: az OMSZ elnöke — Szerkesztésért felel: a KEI igazgatója

86. évfolyam 152. szám + Budapest + 1973. június 1. péntek

1024

Az időjárási helyzet ma reggel és a várható időjárás:

Az óceánról származó hüvös, nedves levegőhullámok egyelőre csak Európa nyugati részeit érintik. Hatásukra az Ibériai-félszigeten, a Brit-szigeteken, Franciaországban, a Benelux-államokban és Norvégiában változékony, sokfelé esős, zivataros időjárás alakult ki. Ezeken a helyeken a hőmérséklet nem éri el az évszaknak megfelelő értéket. Közép-Európában és a Szovjetunió európai területén viszont nyárias időjárás alakult ki. A meleget és a sok napsütést csak szórványosan zavarják meg délutáni záporok, zivatarok. A hüvös levegő csak igen lassan mozog kelet felé, igy az elkövetkező 36 órában a Kárpát-medencében és környékén folytatódik a meleg, nyári időjárás.

Hazánkban csütörtökön a Dunántúl nyugati és déli térségében erősen felhős volt az ég. Egy-két helyen jelentéktelen mennyiségü futó eső is hullott. Az ország többi részén általában 11, 14 órán keresztül sütött a nap. Az erősen felhős helyeken kora délutánra is csak 22, 23 fokig emelkedett a hőmérséklet. A napos helyeken ugyanekkor 27, 28 fokot mértek. Ma hajnalban az ország területén 8 és 16 fok között mindenféle hőmérsékleti érték előfordult. Délelőtt országszerte napos, meleg idő volt. 11 órakor már sok helyen mutatott 26, 27 fokot a hőmérő.

Ma 12 órakor Budapesten a hőmérséklet 27 fok volt, a tengerszintre átszámitott légnyomás 761 mm, gyengén süllyed.

A Balaton vizének hőmérséklete 11 órakor Siófoknál 21 fok volt.

Várható időjárás szombat estig:

Főként nappali felhőképződés, legfeljebb nyugaton egy-két helyen délutáni zápor, zivatar.
Mérsékelt, napközben kissé megélénkülő déli, délnyugati szél.
Meleg idő.
Várható legalacsonyabb éjszakai hőmérséklet: 10, 15,
legmagasabb nappali hőmérséklet szombaton: 25, 30 fok között.

Kerényi Nárcisz s.k.

ATMOSPHERIC SCIENCES
OCT 9 1973
N.O.A.A.
U. S. Dept. of Commerce

A hőmérséklet napi középértéke és eltérése a 100 évi átlagtól /Budapesten/:

1973. V. 31.:	21,1 C°	+2,3 C°

1871 óta ezen a napon Budapesten előfordult:

legmagasabb hőmérséklet	32,4 C° /1923/,
legalacsonyabb hőmérséklet	4,4 C° /1955/.

73.0420.

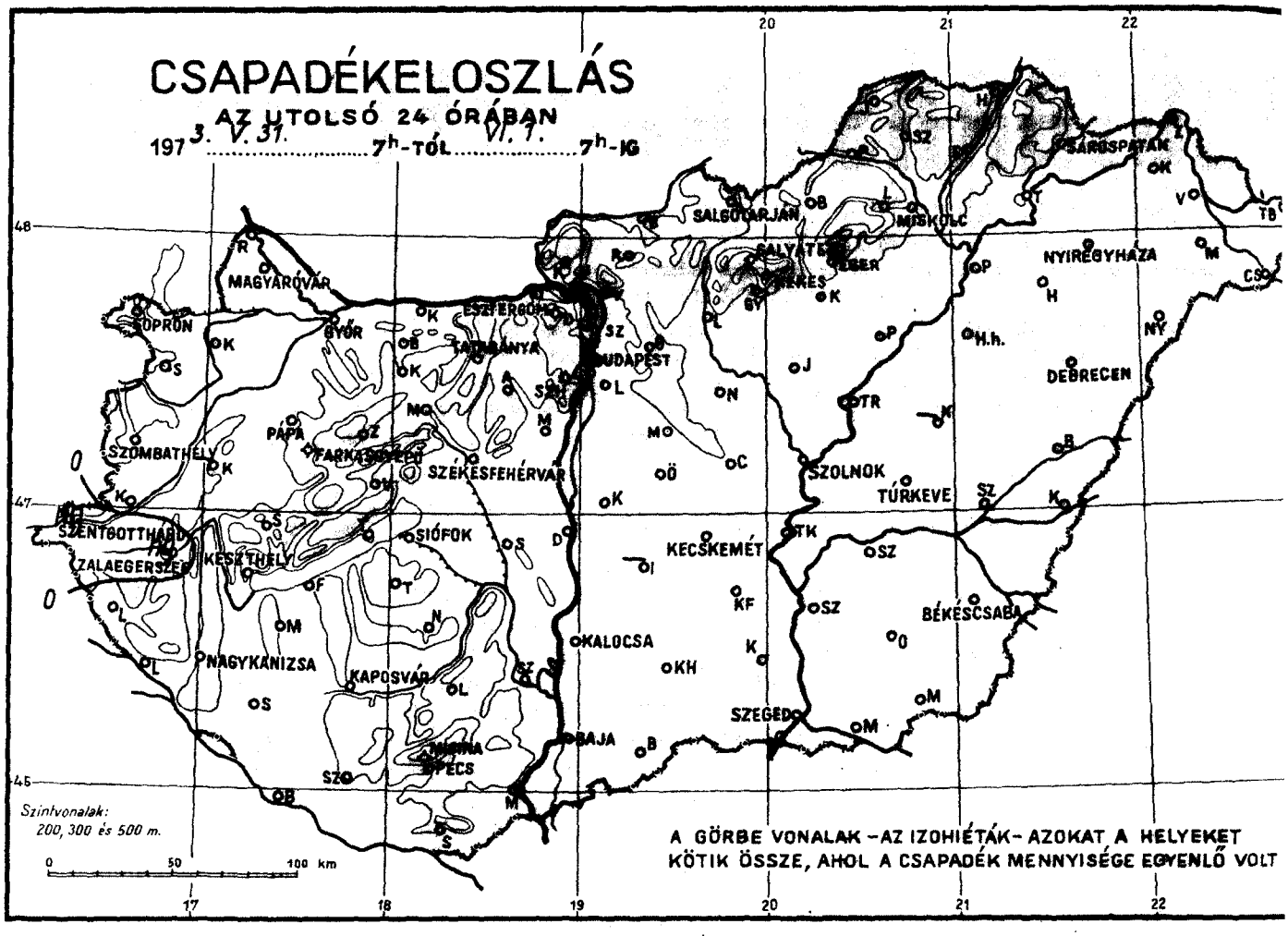
CSAPADÉKELOSZLÁS
AZ UTOLSÓ 24 ÓRÁBAN
197 3. V. 31. 7h-TÓL VI. 1. 7h-IG
SOPRON
MAGYARÓVÁR
GYŐR
ESZTERGOM
BUDAPEST
SALGÓTARJÁN
MISKOLC
SÁROSPATAK
NYÍREGYHÁZA
DEBRECEN
SZOMBATHELY
PÁPA
SZÉKESFEHÉRVÁR
SIÓFOK
KESZTHELY
ZALAEGERSZEG
NAGYKANIZSA
KAPOSVÁR
PÉCS
BAJA
KECSKEMÉT
SZOLNOK
TÚRKEVE
KALOCSA
SZEGED
BÉKÉSCSABA
Szintvonalak:
200, 300 és 500 m.
A GÖRBE VONALAK – AZ IZOHIÉTÁK – AZOKAT A HELYEKET
KÖTIK ÖSSZE, AHOL A CSAPADÉK MENNYISÉGE EGYENLŐ VOLT

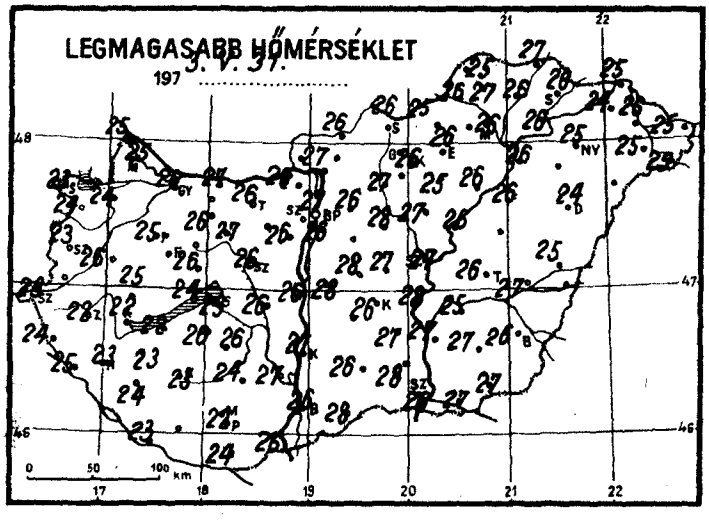
LEGMAGASABB HŐMÉRSÉKLET
197 3. V. 31.

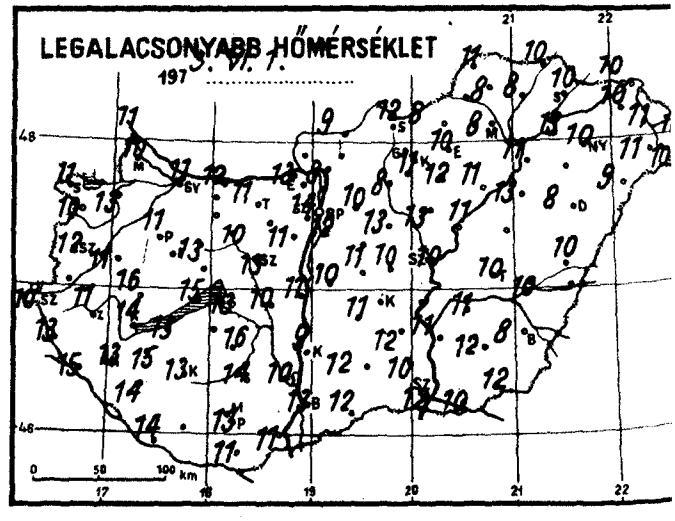
LEGALACSONYABB HŐMÉRSÉKLET
197 3. VI. 1.

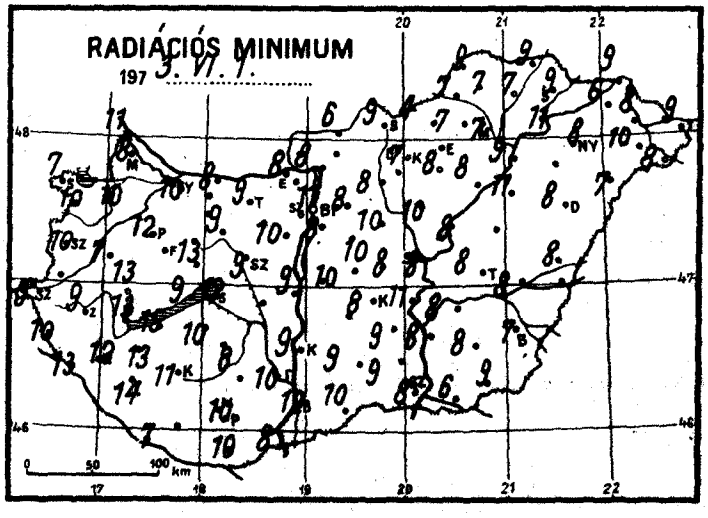
RADIÁCIÓS MINIMUM
197 3. VI. 1.

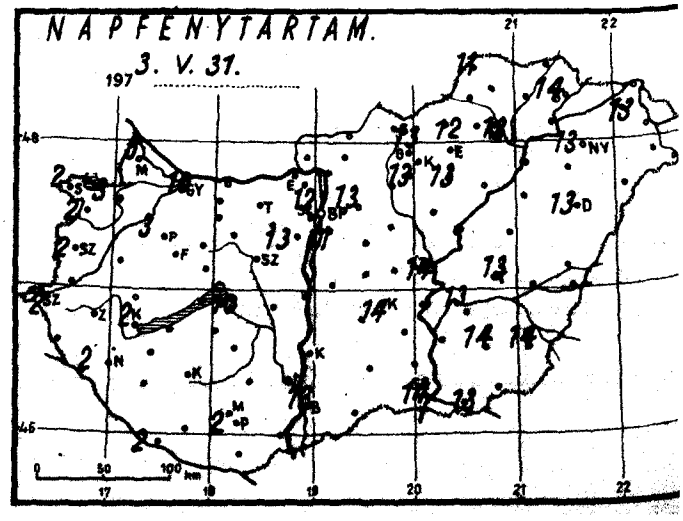
NAPFÉNYTARTAM.
197 3. V. 31.

IDŐJÁRÁSI NAPIJELENTÉS

ЕЖЕДНЕВНЫЙ МЕТЕОРОЛОГИЧЕСКИЙ БЮЛЛЕТЕНЬ • DAILY WEATHER REPORT
BULLETIN QUOTIDIEN DE TEMPS • TÄGLICHER WETTERBERICHT

KIADJA: ORSZÁGOS METEOROLÓGIAI SZOLGÁLAT
Készíti: Központi Előrejelző Intézet Előrejelző Osztálya — Megrendelhető: Budapest, II., Kitaibel Pál u. 1.
Telefon: 353-500, Előrejelző Osztály: 150-410 — Megjelenik naponként — Évi előfizetési díja: 720,— Ft
Kiadásért felel: az OMSZ elnöke — Szerkesztésért felel: a KEI igazgatója

86. évfolyam 153. szám + Budapest + 1973. június 2. szombat

Az időjárási helyzet ma reggel és a várható időjárás:

Nyugat- és Közép-Európa között éles hőmérsékletkülönbség alakult ki. A választóvonalat szombat reggel Marseille és Hamburg városok határozták meg. A két várost összekötő vonal mentén 400-600 km széles sávban általában összefüggő a felhőzet, többfelé esik az eső, zivatarok vannak. A vonal keleti és nyugati oldala között átlagosan 8-10 fok a hőmérsékletkülönbség. A következő 36 órában arra számithatunk, hogy a felhőzóna lassan áthelyeződik keleti irányba, de a Kárpát-medencének legfeljebb csak a nyugati részéig jut el.

Hazánkban pénteken derült, száraz volt az idő. A nap 10, 14 órán át sütött. A felmelegedés a hosszantartó napsütés hatására az évszaknak megfelelőnél erősebb volt. A legmagasabb nappali hőmérséklet 26, 30 fok között alakult. Ma hajnalra az északkeleti megyékben 8, 11, máshol csak 12, 18 fokig hült le a levegő. Délelőtt időnként kissé megnövekedett a felhőzet, a déli szél többfelé megélénkült. 11 órára 25, 28 fokig emelkedett a hőmérséklet.

Ma 12 órakor Budapesten a hőmérséklet 28 fok, a tengerszintre átszámitott légnyomás 761 mm, gyengén süllyed.

A Balaton vizének hőmérséklete 11 órakor Siófoknál 21 fok volt.

Várható időjárás vasárnap estig:

Időnként megnövekvő felhőzet, szombaton legfeljebb csak a nyugati határvidék mentén néhány helyen, vasárnap főként a Dunántúlon szórványosan előforduló záporokkal, zivatarokkal.
Mérsékelt, a nappali órákban élénk déli, délnyugati, zivatarok idején átmenetileg megerősödő szél.
Várható legalacsonyabb éjszakai hőmérséklet: 12, 17,
legmagasabb nappali hőmérséklet vasárnap: nyugaton 23, 27, keleten 27, 31 fok között.

Bóna Márta s.k.

A hőmérséklet napi középértéke és eltérése a 100 évi átlagtól /Budapesten/:

1973. VI. 1.:	23,2 C°	+4,2 C°

1871 óta ezen a napon Budapesten előfordult

legmagasabb hőmérséklet:	31,8 C° /1927/,
legalacsonyabb hőmérséklet:	7,6 C° /1955/.

73.0421.

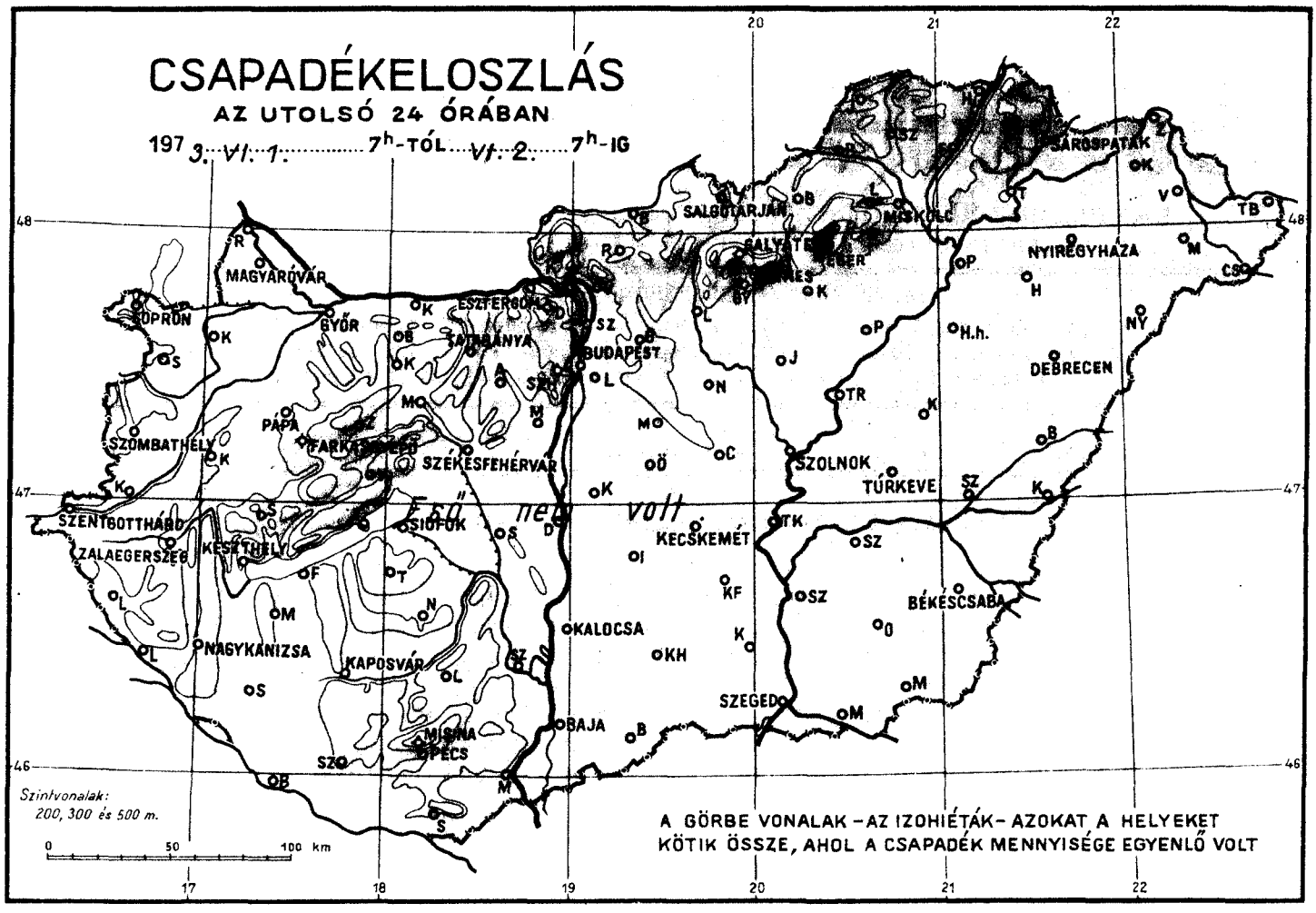
CSAPADÉKELOSZLÁS
AZ UTOLSÓ 24 ÓRÁBAN
197 3. VI. 1. 7h-TÓL VI. 2. 7h-IG
SOPRON
MAGYARÓVÁR
GYŐR
ESZTERGOM
SALGÓTARJÁN
MISKOLC
NYÍREGYHÁZA
DEBRECEN
BUDAPEST
SZOLNOK
TÚRKEVE
SZÉKESFEHÉRVÁR
SZOMBATHELY
PÁPA
SZENTGOTTHÁRD
ZALAEGERSZEG
KESZTHELY
SIÓFOK
KECSKEMÉT
NAGYKANIZSA
KAPOSVÁR
KALOCSA
BÉKÉSCSABA
SZEGED
BAJA
MISKA
PÉCS
Eső nem volt
Szintvonalak:
200, 300 és 500 m.
0 50 100 km
A GÖRBE VONALAK – AZ IZOHIÉTÁK – AZOKAT A HELYEKET
KÖTIK ÖSSZE, AHOL A CSAPADÉK MENNYISÉGE EGYENLŐ VOLT

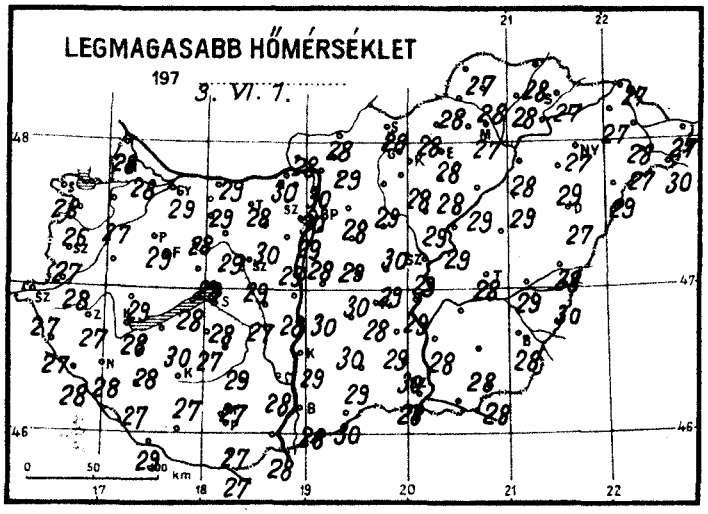
LEGMAGASABB HŐMÉRSÉKLET
197 3. VI. 1.

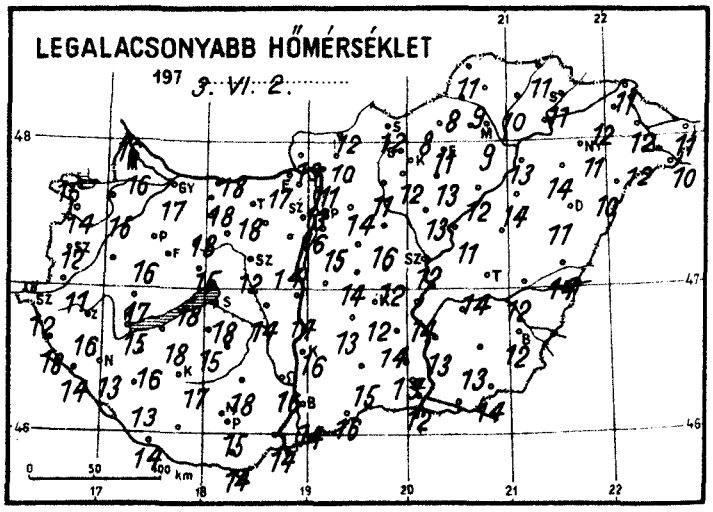
LEGALACSONYABB HŐMÉRSÉKLET
197 3. VI. 2.

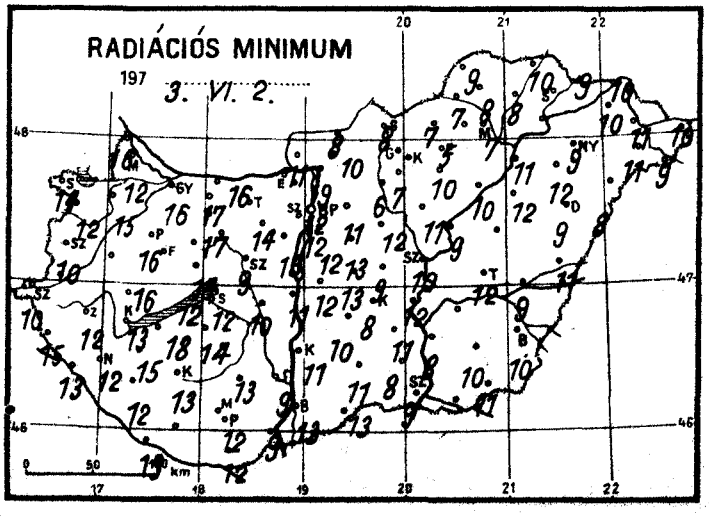
RADIÁCIÓS MINIMUM
197 3. VI. 2.

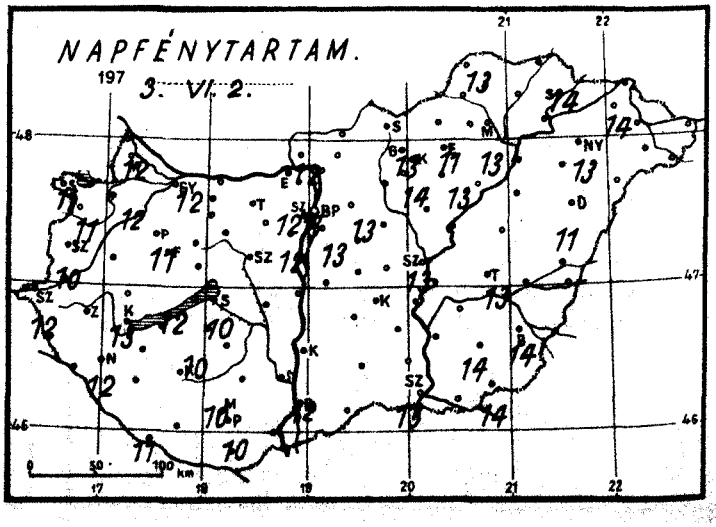
NAPFÉNYTARTAM.
197 3. VI. 2.

1973. június hó, 2. napszombat

	Az utolsó 24 óra adatai						24 órai csapadék mm		
	Csapadék (mm)		Hőmérsékleti szélsőségek			Napsütés (óra) tegnap			
			tegnapi nappali max.	éjszakai min.	min. 5 cm-en				
Mosonmagyaróvár	.		28	16	12	12	Rajka	.	
12822 Győr	.		29	17	16	12	Kapuvár	.	
825 Pápa	.		29	16	16	11	Bábolna	.	
805 Sopron	.		28	16	14	11	Komárom	.	
812 Szombathely	.		27	12	10	10	Káld	–	
910 Szentgotthárd	.		27	12	10	12	Sopronhorp.	.	
915 Zalaegerszeg	.		27	16	12		Körmend	.	
Lenti	.		27	18	15		Letenye	.	
925 Nagykanizsa	.		28	13	12	12	Sümeg	.	
920 Keszthely	.		28	15	13	13	Zirc	.	
Tihany	.		28	18	12		Kisbér	.	
935 Siófok	.		28	18	12	10	Mór	.	
942 Pécs	.		27	15	12	10	Alcsút	.	⌒
Misinatető (534 m)	.		25	17	13	10	Esztergom	.	
Siklós	.	⌒	27	14	12		Dobogókő	.	
Farkasgyepű (400 m)	.		26	17	16		Fonyód	.	
Veszprém	.		28	15	14		Tab	.	
Tatabánya	.		28	18	14		Sárbogárd	.	
843 Budapest (Lőrinc)	.		28	15	12	13	Lengyel	.	
840 Budapest OMI	.		29	16	12	13	Nagykónyi	.	
Budapest (Szabadságh. 474 m)	.		27	17	12	12	Marcali	.	
Martonvásár	.		29	14	13	12	Somogyszob	.	
Székesfehérvár	.		29	12	9		Kaposvár	.	
Dunaújváros	.		28	14	11		Barcs	.	⌒
Szekszárd	.		28	16	9		Szigetvár	.	
Mohács	.		28	14	9		Bácsalmás	.	
960 Baja	.		28	14	13	12	Kiskunhalas	.	
Kalocsa	.		29	16	11		Izsák	.	
Ceglód	.		29	12	9		Kunsztmiklós	.	
860 Szolnok	.		29	12	10	13	Örkény	.	
970 Kecskemét	.		28	12	8	14	Nagykáta	.	
Kiskunfélegyháza	.		29	14	11		Jászapáti	.	
982 Szeged	.		28	12	9	13	Tiszakécske	.	
Mezőhegyes	.	⌒	28	14	11	14	Monor	.	
Orosháza	.		28	13	10	14	Kistelek	.	
990 Békéscsaba	.		28	12	10	14	Makó	–	
Túrkeve	.		28	14	12	13	Szentes	.	
Berettyóújfalu	.		28	14	11		Szarvas	–	
880 Debrecen	.		27	11	9	11	Szeghalom	.	⌒
892 Nyíregyháza	.		27	11	9	13	Körösszakál	.	
Kisvárda	.		27	12	10	14	Tiszaroff	.	
Mátészalka	.		27	12	11		Poroszló	.	
Tiszabecs	.		27	11	10		Karcag	–	
Vác	.	⌒	30	11	9		Hortobágy	.	
Gödöllő	.		28	14	11	13	Polgár	.	
Lőrinci	.		29	11	6		Hajdúdorog	.	
Gyöngyös	.		28	12	7	14	Nyírlugos	.	
Balassagyarmat	.		28	12	8		Pátyod	.	⌒
755 Salgótarján	.		28	12	8		Vásárosnamény	.	⌒
Galyatető (932 m)	.		21	9	–		Záhony	.	
851 Kékestető (1000 m)	.		21	13	12	13	Vámosmikola	.	
Kompolt	.		28	13	10	13	Romhány	.	
Eger	.		28	11	5	11	Borsodnádasd	.	
Putnok	.		28	8	7		Jósvafő	.	
Lillafüred	.		26	10	8		Szendrőlád	.	
772 Miskolc	.	=	27	9	7	13	Hidasnémeti	.	
Füged	.	⌒	28	10	8		Tokaj	.	
Sárospatak	.		27	11	9	14	Szentendre	.	

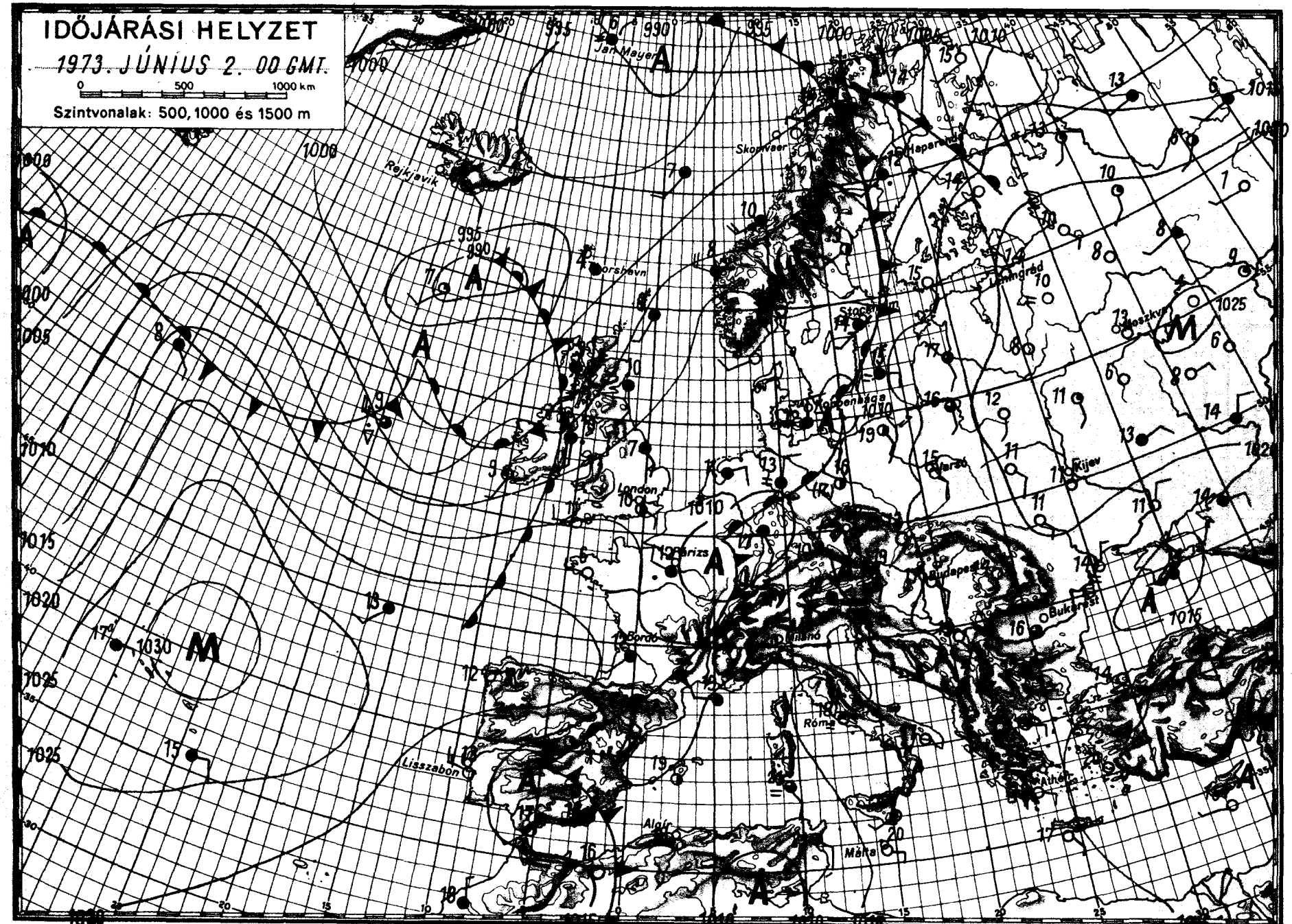
IDŐJÁRÁSI HELYZET
1973. JÚNIUS 2. 00 GMT.
0 500 1000 km
Szintvonalak: 500, 1000 és 1500 m
Jan Mayen
Skonvaer
Rejkjavik
Thorshevn
Stockholm
Leningrád
Moszkva
Koppenhága
Kijev
London
Párizs
Budapest
Bukarest
Bordó
Róma
Athén
Lisszabon
Algír
Málta

IDŐJÁRÁSI NAPIJELENTÉS

ЕЖЕДНЕВНЫЙ МЕТЕОРОЛОГИЧЕСКИЙ БЮЛЛЕТЕНЬ • DAILY WEATHER REPORT
BULLETIN QUOTIDIEN DE TEMPS • TÄGLICHER WETTERBERICHT

KIADJA: ORSZÁGOS METEOROLÓGIAI SZOLGÁLAT
Készíti: Központi Előrejelző Intézet Előrejelző Osztálya — Megrendelhető: Budapest, II., Kitaibel Pál u. 1.
Telefon: 353-500, Előrejelző Osztály: 150-410 — Megjelenik naponként — Évi előfizetési díja: 720,— Ft
Kiadásért felel: az OMSZ elnöke — Szerkesztésért felel: a KEI igazgatója

1024

86. évfolyam 154. szám + Budapest + 1973. junius 3. vasárnap

Az időjárási helyzet ma reggel és a várható időjárás:

A nyugati áramlás, az eddiginél hüvösebb és nedvesebb levegőt szállit a kontinens középső részei fölé. Hatására az Alpok és a Kárpátok térségében is záporok, zivatarok alakulnak ki. Szárazföldünk nagy részén ennek ellenére meleg az idő. Nyugat-Európa kivételével mindenhol az évszaknak megfelelő vagy annál 4, 8 fokkal magasabb a nappali felmelegedés. Időjárásunkban a következő 36 óra folyamán nagy változás nem várható. A nappali felmelegedés kissé visszaesik, és szórványosan fellépő ujabb záporesőre, zivatarra lehet számitani.

Hazánkban szombaton napos, száraz, meleg idő volt. A Kárpát-medencét kitöltő meleg levegő és a 10, 13 órás napsütés hatására a kora délutáni órákban a hőmérséklet 28, 31 fok volt. Az éjszaka folyamán megkezdődött az óceáni levegő beszivárgása hazánk légterébe. Hatására a hajnali, kora reggeli óráktól elsősorban a Tiszántulon alakultak ki záporok, zivatarok. Kisebb körzetekből 10 mm feletti csapadékmennyiséget is jelentettek, sőt Berettyóujfalun a zivatart felhőszakadás is kisérte. Az éjszaka enyhe volt, a hajnali legalacsonyabb hőmérséklet 15, 19 fok között váltakozott. Vasárnap délelőtt az ország nagy részén megnövekedett a felhőzet, a déli órákig ujabb zivatart elsősorban a keleti megyékből jelentettek. 11 órakor a hőmérséklet 18, 25 fok között váltakozott.

Ma 12 órakor Budapesten a hőmérséklet 24 fok, a tengerszintre átszámitott légnyomás 763 mm, gyengén emelkedik.

A Balaton vizének hőmérséklete 11 órakor Siófoknál 21 fok volt.

Várható időjárás hétfő estig:

Változóan felhős idő, többfelé záporral, zivatarral.
Mérsékelt légmozgás, hétfőn a Dunántulon megélénkülő északnyugati szél.
A nappali felmelegedés elsősorban a Dunántulon gyengül.

Várható legalacsonyabb éjszakai hőmérséklet: 12, 17,
legmagasabb nappali hőmérséklet hétfőn: 20, 25 fok között.

Máhr Jenő s.k.

A hőmérséklet napi középértéke és eltérése a 100 évi átlagtól /Budapesten/:

1973. VI. 2.:	25,3 C°	+6,2 C°

1871 óta ezen a napon Budapesten előfordult:

legmagasabb hőmérséklet	35,1 C° /1927/,	
legalacsonyabb hőmérséklet	5,7 C° /1928/.	

73.0423.

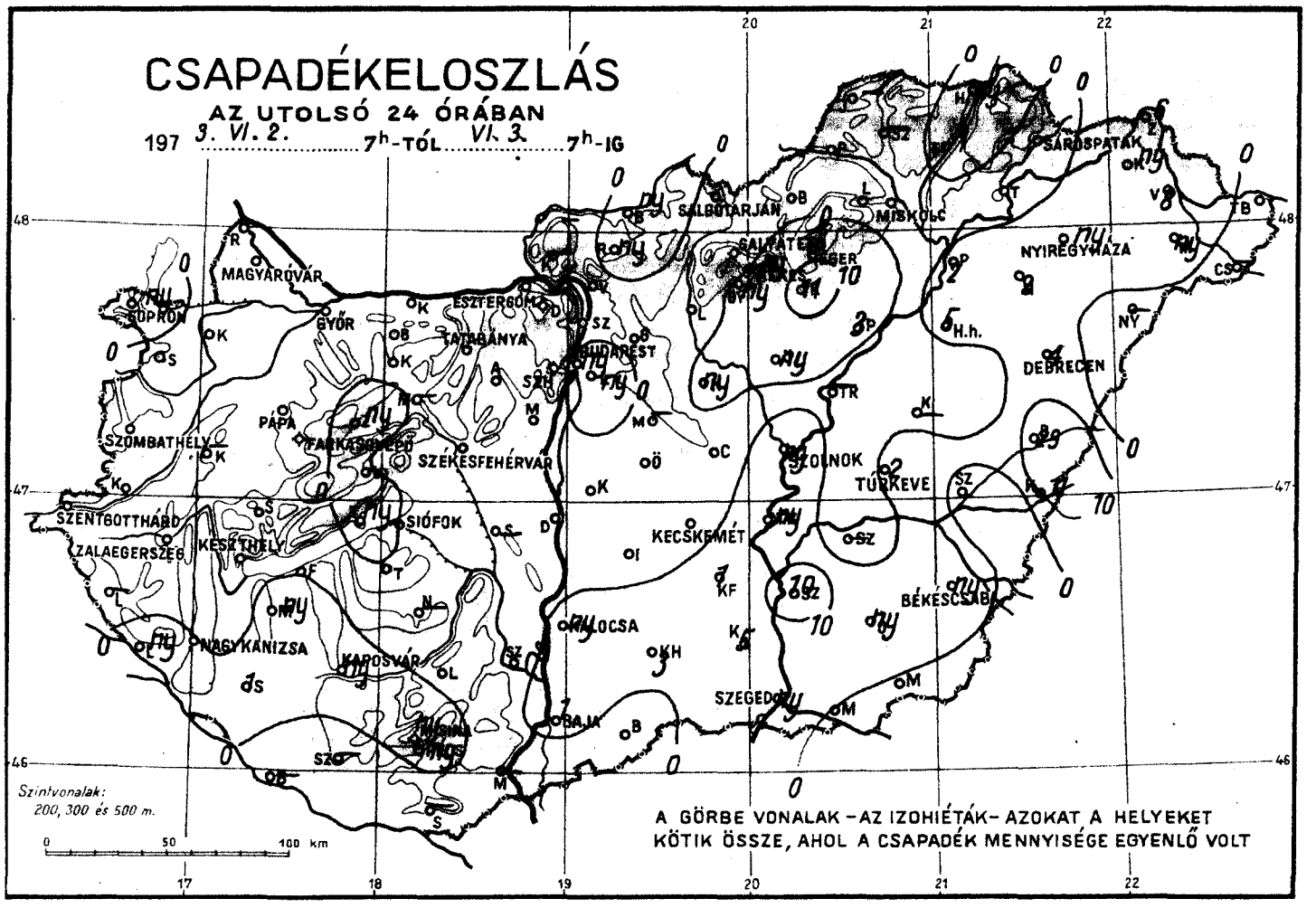
CSAPADÉKELOSZLÁS
AZ UTOLSÓ 24 ÓRÁBAN
197 3. VI. 2. 7h-TÓL VI. 3. 7h-IG
MAGYARÓVÁR
SOPRON
GYŐR
ESZTERGOM
TATABÁNYA
BUDAPEST
SALGÓTARJÁN
MISKOLC
SÁROSPATAK
NYIREGYHÁZA
DEBRECEN
SZOMBATHELY
PÁPA
FARKASGYEPŰ
SZÉKESFEHÉRVÁR
SZOLNOK
TÚRKEVE
SZENTGOTTHÁRD
ZALAEGERSZEG
KESZTHELY
SIÓFOK
KECSKEMÉT
BÉKÉSCSABA
NAGYKANIZSA
KAPOSVÁR
KALOCSA
SZEGED
BAJA
Szintvonalak:
200, 300 és 500 m.
0 50 100 km
A GÖRBE VONALAK – AZ IZOHIÉTÁK – AZOKAT A HELYEKET
KÖTIK ÖSSZE, AHOL A CSAPADÉK MENNYISÉGE EGYENLŐ VOLT

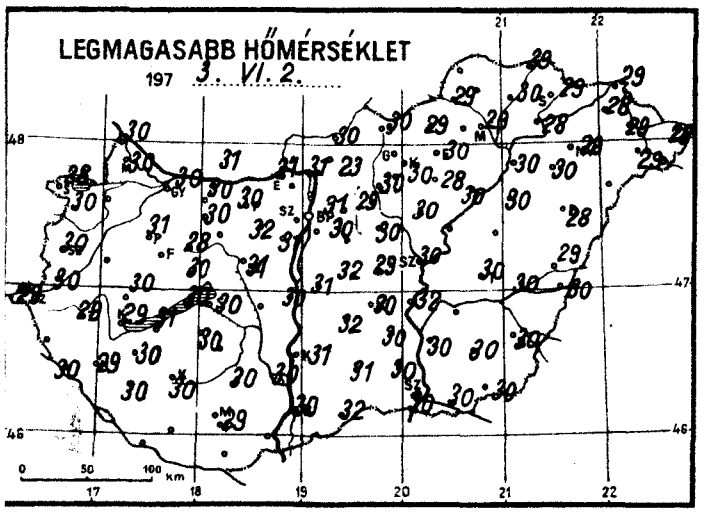
LEGMAGASABB HŐMÉRSÉKLET
197 3. VI. 2.
0 50 100 km

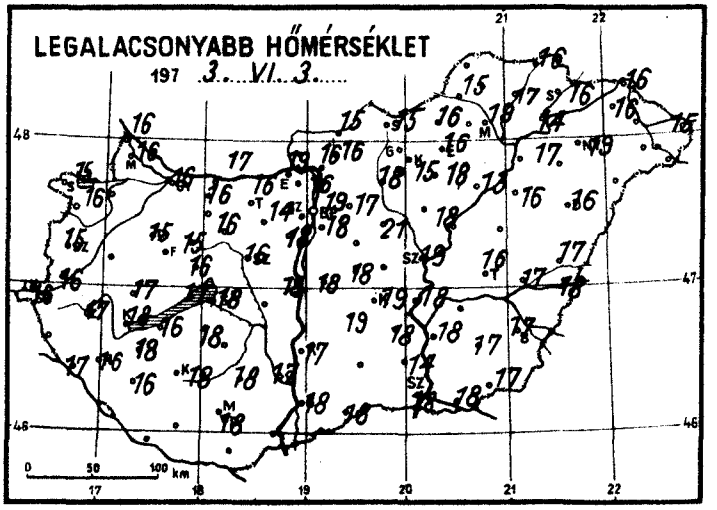
LEGALACSONYABB HŐMÉRSÉKLET
197 3. VI. 3.
0 50 100 km

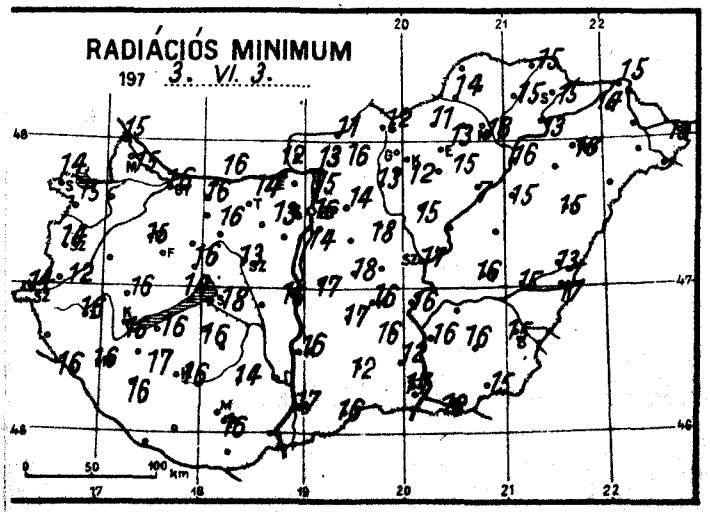
RADIÁCIÓS MINIMUM
197 3. VI. 3.
0 50 100 km

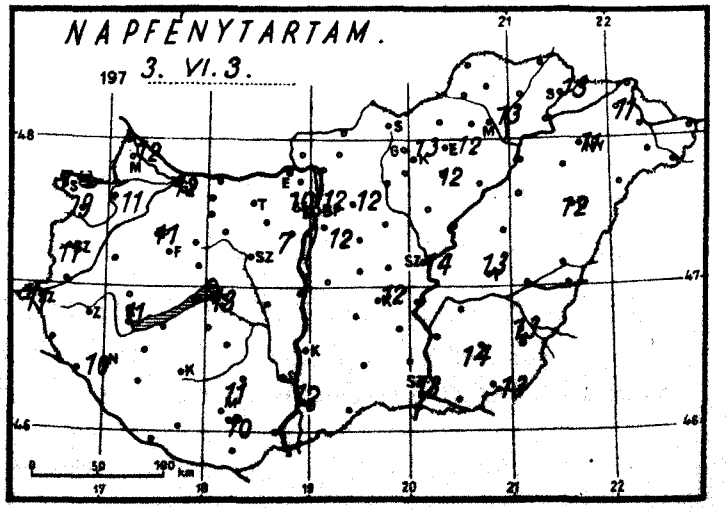
NAPFÉNYTARTAM.
197 3. VI. 3.
0 50 100 km

1973. június hó, 3. nap vasárnap

	Csapadék (mm)		Hőmérsékleti szélsőségek: tegnapi nappali max.	éjszakai min.	min. 5 cm-en	Napsütés (óra) tegnap
Mosonmagyaróvár	•		30	16	15	12
12822 Győr	•		30	16	16	12
825 Pápa	•		31	15	15	11
805 Sopron	ny	▽	28	15	14	7
812 Szombathely	•		30	15	14	11
910 Szentgotthárd	•		29	16	14	11
915 Zalaegerszeg	•		29	17	16	
Lenti	–					
925 Nagykanizsa	•		29	16	16	10
920 Keszthely	•		29	18	16	11
Tihany	ny		30	17	14	
935 Siófok	•		30	18	18	13
942 Pécs	ny	▽	29	18	16	10
Misinatető (534 m)	ny	▽	28	18	12	11
Siklós	–					
Farkasgyepű (400 m)	•		28	15	14	
Veszprém	•		30	16	16	
Tatabánya	•		30	16	14	
843 Budapest (Lőrinc)	ny	▽	30	17	14	12
840 Budapest OMI	ny	▽	31	19	16	12
Budapest (Szabadságh. 474 m)	•		29	15	14	10
Martonvásár	•		31	18	15	7
Székesfehérvár	•	∩	31	16	13	
Dunaújváros	•		30	18	16	
Szekszárd	•		30	–	–	
Mohács	–					
960 Baja	1	⊏	30	18	17	12
Kalocsa	ny	⊏	31	17	16	
Cegléd	•		29	–	–	
860 Szolnok	ny	▽	30	19	17	14
970 Kecskemét	•		30	19	16	12
Kiskunfélegyháza	1	⊏	30	18	16	
982 Szeged	ny	▽	30	18	17	13
Mezőhegyes	•		30	17	15	13
Orosháza	ny		30	17	16	14
990 Békéscsaba	1	⊏	30	17	15	13
Túrkeve	2	⊏	30	16	16	13
Berettyóújfalu	29	⊏	29	17	13	
880 Debrecen	4	⊏	28	16	15	12
892 Nyíregyháza	ny	▽	29	19	16	11
Kisvárda	ny		28	16	14	11
Mátészalka	ny	⊏	29	–	–	
Tiszabecs	•		28	15	13	
Vác	•		31	16	13	
Gödöllő	•		29	17	14	12
Lőrinci	•		30	18	13	
Gyöngyös	ny		30	15	12	13
Balassagyarmat	ny		30	15	11	
755 Salgótarján	•		30	15	12	
Galyatető (932 m)	•		23	13	–	
851 Kékestető (1000 m)	ny	▽	22	14	12	13
Kompolt	11	⊏	28	18	15	12
Eger	2		29	16	13	12
Putnok	•		29	15	14	
Lillafüred	•		27	15	12	
772 Miskolc	•		29	19	18	13
Füzér	1	⊏	30	17	15	
Sárospatak	•		29	16	15	13

24 órai csapadék mm		
Rajka	•	
Kapuvár	•	
Bábolna	•	
Komárom	•	
Káld	–	
Sopronhorp.	•	
Körmend	•	
Letenye	ny	
Sümeg	•	
Zirc	ny	
Kisbér	•	
Mór	–	
Alcsút	•	
Esztergom	•	
Dobogókő	–	
Fonyód	•	
Tab	•	
Siófok	–	
Lengyel	•	
Nagykónyi	–	
Marcali	ny	
Somogyszob	1	
Kaposvár	ny	
Barcs	–	
Szigetvár	–	
Bácsalmás	•	
Kiskunhalas	3	⊏
Izsák	•	
Kunsztmiklós	•	
Örkény	•	
Nagykáta	ny	⊏
Jászapáti	ny	⊏
Tiszakécske	ny	
Monor	–	
Kistelek	5	⊏
Makó	•	
Szentes	10	⊏
Szarvas	–	
Szeghalom	•	
Körösszakál	11	▽
Tiszaroff	–	
Poroszló	3	⊏
Karcag	–	
Hortobágy	5	⊏
Polgár	2	⊏
Hajdúdorog	2	
Nyírlugos		
Csenger	–	
Vásárosnamény	8	▽
Záhony	6	
Királyhát	–	
Romhány	ny	▽
Borsodnádasd	•	
Jósvafő	–	
Szendrőlád		
Hidasnémeti	ny	⊏
Tokaj	•	
Szentendre	•	

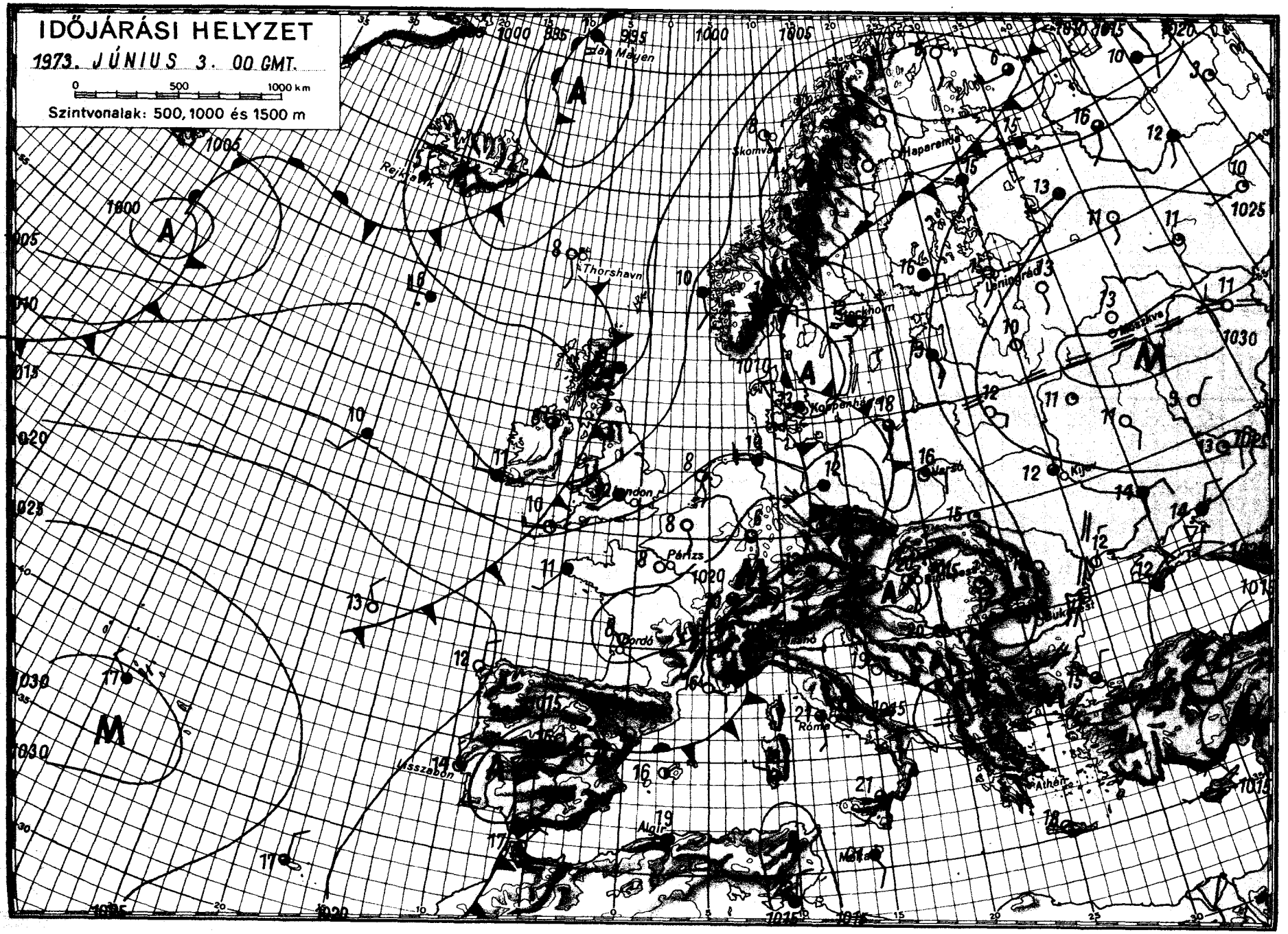

OFFSET NYOMDA BUDAPEST

IDŐJÁRÁSI NAPIJELENTÉS

ЕЖЕДНЕВНЫЙ МЕТЕОРОЛОГИЧЕСКИЙ БЮЛЛЕТЕНЬ • DAILY WEATHER REPORT
BULLETIN QUOTIDIEN DE TEMPS • TÄGLICHER WETTERBERICHT

KIADJA: ORSZÁGOS METEOROLÓGIAI SZOLGÁLAT
Készíti: Központi Előrejelző Intézet Előrejelző Osztálya — Megrendelhető: Budapest, II., Kitaibel Pál u. 1.
Telefon: 353-500, Előrejelző Osztály: 150-410 — Megjelenik naponként — Évi előfizetési díja: 720,— Ft
Kiadásért felel: az OMSZ elnöke — Szerkesztésért felel: a KEI igazgatója

86. évfolyam 155. szám + Budapest + 1973. június 4. hétfő

Az időjárási helyzet ma reggel és a várható időjárás:

Nyugat-Európában a hüvös, óceáni léghullámok hatására az évszakhoz képest hüvös az időjárás. A hőmérséklet csúcsértéke mintegy 2, 4 fokkal a legutóbbi tiz év átlaga alatt maradt. A hüvös, óceáni levegő lassan elárasztotta egész Közép-Európát is. Jelenléte a legutóbbi 24 óra folyamán már a Kárpát-medencében is záporok, zivatarok kialakulásához vezetett. A Szovjetunió európai területén folytatódik a száraz, napos, meleg idő. A maximum hőmérséklet ott 3, 8 fokkal magasabb az évszaknak megfelelőnél.

Hazánkban vasárnap délen és északkeleten erősen felhős volt az ég és ott csak 1, 4 órán át sütött a nap. Máshol változóan felhős idő mellett általában 4, 7 órás napsütést észleltek. Vasárnap a reggeli órákban előbb keleten, majd az ország többi részén is záporok, zivatarok alakultak ki. A lehullott csapadék mennyisége szeszélyes területi eloszlást mutatott. A ma reggel 7 óráig lehullott eső mennyisége általában meghaladta az 5 mm-t, helyenként elérte az 5, 20, a Balaton környékén, Somogyban, a Vértes-hegységben, valamint Borsodban és a Hajduság egyes részein a 20, 30 mm-t, sőt a zivatart egy-két helyen felhőszakadás is kisérte, igy Alcsútról és Balatonalmádiból 38, Debrecenből 52 mm-t jelentettek. A hőmérséklet napközben általában 24, 28 fokig emelkedett. Ma hajnalra 12, 19 fokig hült le a levegő. Délelőtt erősen felhős idő volt, többfelé ismétlődő zápor, zivatar keletkezett. A hőmérséklet 11 órakor 17, 24 fok között váltakozott.

Ma 12 órakor Budapesten a hőmérséklet 18 fok, a tengerszintre átszámitott légnyomás 766 mm, gyengén emelkedik.

Ma 11 órakor a Balaton vizének hőmérséklete Siófoknál 22 fok volt.

Várható időjárás kedd estig:
Általában felhős idő, többfelé ismétlődő záporral, zivatarral.
Mérsékelt, változó irányú szél.
Zivatar idején átmeneti szélerősödés.
Várható legalacsonyabb éjszakai hőmérséklet: 13, 18,
legmagasabb nappali hőmérséklet kedden: 19, 24 fok között.

Bartha Péterné s.k.

TÁVOLABBI KILÁTÁSOK PÉNTEK REGGELIG:
Általában felhős idő, ismétlődő záporokkal, zivatarokkal.
Legalacsonyabb hajnali hőmérsékletek 11, 16 fok között.
Legmagasabb nappali hőmérsékletek 18, 24 fok között.
Jelentős mennyiségü csapadék /legalább 5 mm/ valószinüsége az ország területének 100 százalékán várható.

TÁVELŐREJELZŐ OSZTÁLY

A hőmérséklet napi középértéke és eltérése a 100 évi átlagtól /Budapesten/:
1973. VI. 3.: 23,2 C° +3,9 C°
1871 óta ezen a napon Budapesten előfordult
legmagasabb hőmérséklet: 34,9 C° /1947/,
legalacsonyabb hőmérséklet: 3,0 C° /1928/.

73.0424.

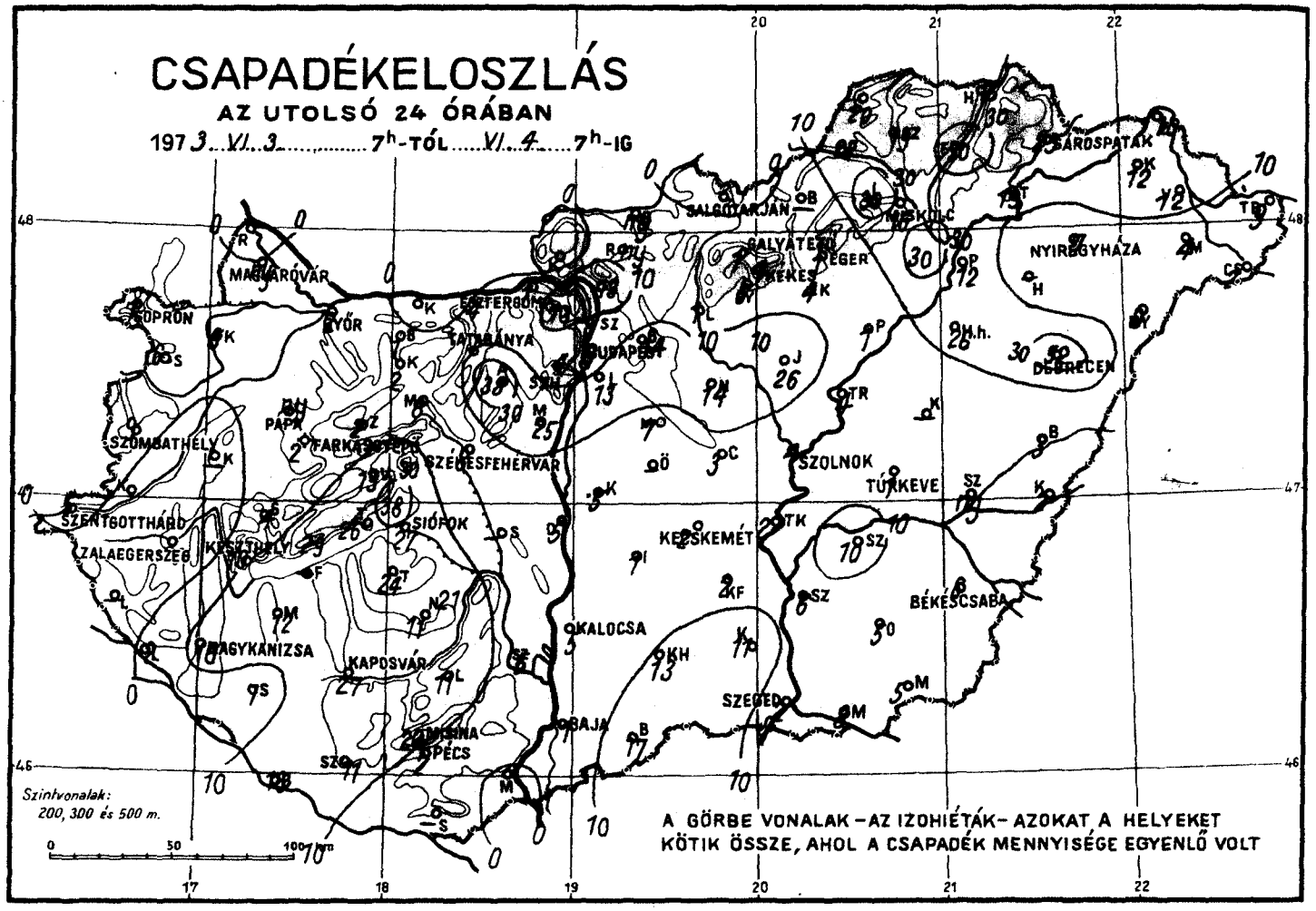
CSAPADÉKELOSZLÁS
AZ UTOLSÓ 24 ÓRÁBAN
1973. VI. 3. 7h-TÓL VI. 4. 7h-IG
Szintvonalak: 200, 300 és 500 m.
A GÖRBE VONALAK – AZ IZOHIÉTÁK – AZOKAT A HELYEKET KÖTIK ÖSSZE, AHOL A CSAPADÉK MENNYISÉGE EGYENLŐ VOLT
SÁROSPATAK
SALGÓTARJÁN
MISKOLC
GALYATETŐ
NYIREGYHÁZA
MAGYARÓVÁR
SOPRON
GYŐR
ESZTERGOM
TATABÁNYA
BUDAPEST
DEBRECEN
PAPA
SZOMBATHELY
FARKASGYEPŰ
SZÉKESFEHÉRVÁR
SZOLNOK
TÚRKEVE
SZENTGOTTHÁRD
ZALAEGERSZEG
KESZTHELY
SIÓFOK
KECSKEMÉT
BÉKÉSCSABA
KALOCSA
NAGYKANIZSA
KAPOSVÁR
SZEGED
BAJA
MISKOLC
PÉCS

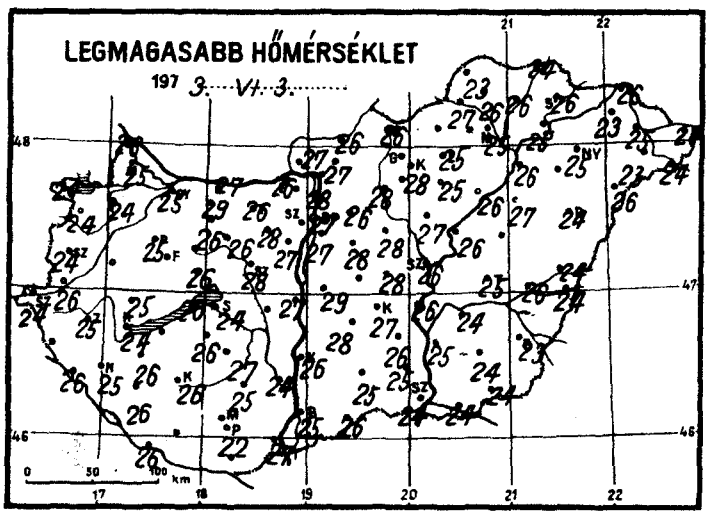
LEGMAGASABB HŐMÉRSÉKLET
1973. VI. 3.

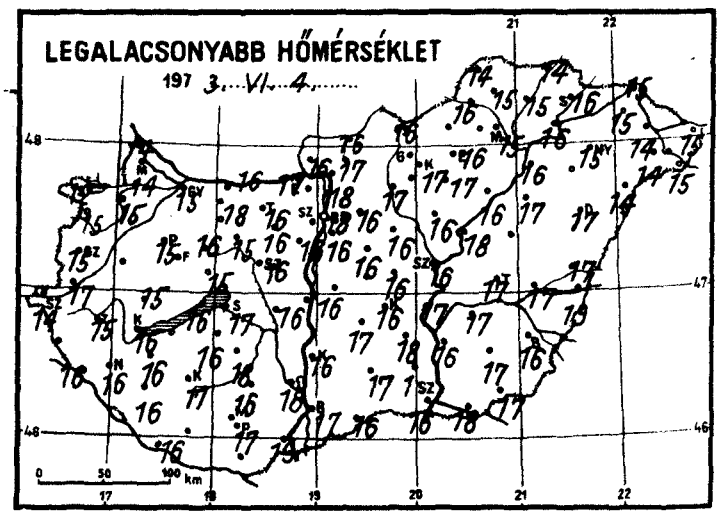
LEGALACSONYABB HŐMÉRSÉKLET
1973. VI. 4.

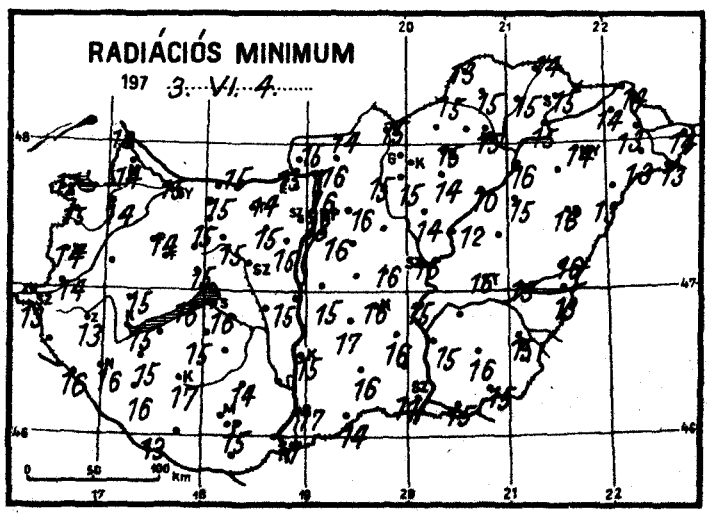
RADIÁCIÓS MINIMUM
1973. VI. 4.

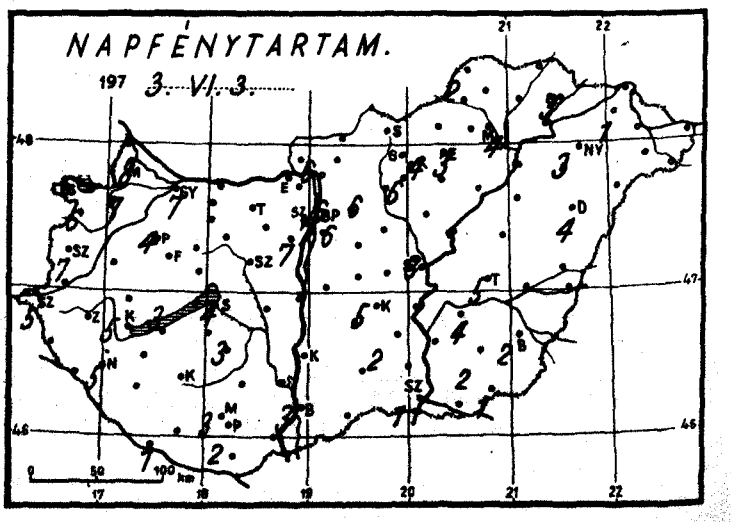
NAPFÉNYTARTAM.
1973. VI. 3.

1973. június hó,
4. hétfő nap

		Az utolsó 24 óra adatai						24 órai csapadék mm		
		Csapadék (mm)		Hőmérsékleti szélsőségek			Napsütés (óra) tegnap			
				tegnapi nappali max.	éjszakai min.	min. 5 cm-en				
	Mosonmagyaróvár	ny	▽	25	14	14	8	Rajka	·	
12822	Győr	2	▽ =	25	15	15	7	Kapuvár	8	
825	Pápa	ny	▽	25	15	14	4	Bábolna	1	▽
805	Sopron	7	↖	24	12	12	6	Komárom	·	
812	Szombathely	9	▽	24	15	14	7	Káld	–	
910	Szentgotthárd	5	↖ =	24	14	13	5	Sopronhorp.	6	↖
915	Zalaegerszeg	·		25	15	13		Körmend	·	
	Lenti	–		–	–	–		Letenye	2	↖
925	Nagykanizsa	16	↖	25	16	16	5	Sümeg	4	↖
920	Keszthely	10	↖	24	16	15	5	Zirc	2	
	Tihany	26	↖	26	16	16		Kisbér	2	
935	Siófok	27	↖	24	17	16	4	Mór	8	↖
942	Pécs	2	↖	22	17	15	2	Alcsút	38	↖
	Misinatető (534 m)	20	▽	21	14	10	3	Esztergom	1	
	Siklós	–		–	–	–		Dobogókő	10	
	Farkasgyepű (400 m)	2	↖	24	14	14		Fonyód	–	
	Veszprém	19	↖	26	15	15		Tab	24	↖
	Tatabánya	·		26	16	14		Sárbogárd	–	
843	Budapest (Lőrinc)	13	↖	27	16	16	6	Lengyel	11	
840	Budapest OMI	6	↖	27	18	18	6	Nagykónyi	11	
	Budapest (Szabadságh., 474 m)	4	↖	24	15	12	7	Marcali	12	↖
	Martonvásár	25	↖	27	16	15	7	Somogyszob	7	↖
	Székesfehérvár	2	▽	28	16	15		Kaposvár	27	↖
	Dunaújváros	5	↖	27	16	15		Barcs	16	↖
	Szekszárd	5	▽	24	18	–		Szigetvár	11	
	Mohács	·		27	19	17		Bácsalmás	17	↖
960	Baja	1	↖	25	17	17	3	Kiskunhalas	13	↖
	Kalocsa	5	↖	26	16	15		Izsák	1	
	Cegléd	3		28	16	16		Kunsztmiklós	5	↖
860	Szolnok	4	↖	26	16	16	6	Örkény	2	↖
970	Kecskemét	2		27	16	16	5	Nagykáta	14	↖
	Kiskunfélegyháza	2	↖	26	18	16	2	Jászapáti	26	
982	Szeged	2	↖	24	16	11	1	Tiszakécske	2	
	Mezőhegyes	5	↖	24	17	15	1	Monor	7	
	Orosháza	5		24	17	16	2	Kistelek	11	↖
992	Békéscsaba	6	↖	23	16	15	2	Makó	8	↖
	Túrkeve	1	▽	25	17	16	5	Szentes	6	↖
	Berettyóújfalu	3	▽	24	17	16		Szarvas	10	
882	Debrecen	52	↖	24	17	16	4	Szeghalom	ny	↖
892	Nyíregyháza	7	↖	25	15	14	3	Körösszakál	2	
	Kisvárda	12	↖	23	15	14	1	Tiszaroff	4	▽
	Mátészalka	4		23	14	13		Poroszló	1	
	Tiszabecs	9	▽	24	15	14		Karcag	–	
	Vác	13	↖	27	17	16		Hortobágy	26	
	Gödöllő	14	↖	26	16	16	6	Polgár	12	↖
	Lőrinci	1	↖	28	17	15		Hajdúdorog	–	
	Gyöngyös	6	↖	28	17	15	6	Nyírlugos	9	↖
	Balassagyarmat	ny	▽	26	16	14		Csenger	2	↖
755	Salgótarján	·		26	16	15		Vásárosnamény	12	▽
	Galyatető (932 m)	1	▽	23	15	–		Záhony	10	
851	Kékestető (1000 m)	4	↖	19	12	11	4	Királyrét	·	
	Kompolt	4	▽	25	17	14	3	Romhány	ny	
	Eger	1	↖	25	16	15	3	Borsodnádasd	–	
	Putnok	25	↖	27	16	15		Jósvafő	20	↖
	Lillafüred	30	↖	24	15	15		Szendrőlád	19	↖
772	Miskolc	16	↖	25	15	15	4	Hidasnémeti	15	↖
	Fügöd	30	↖	26	15	15		Tokaj	19	↖
	Sárospatak	23	↖	26	16	15	3	Szentendre	1	

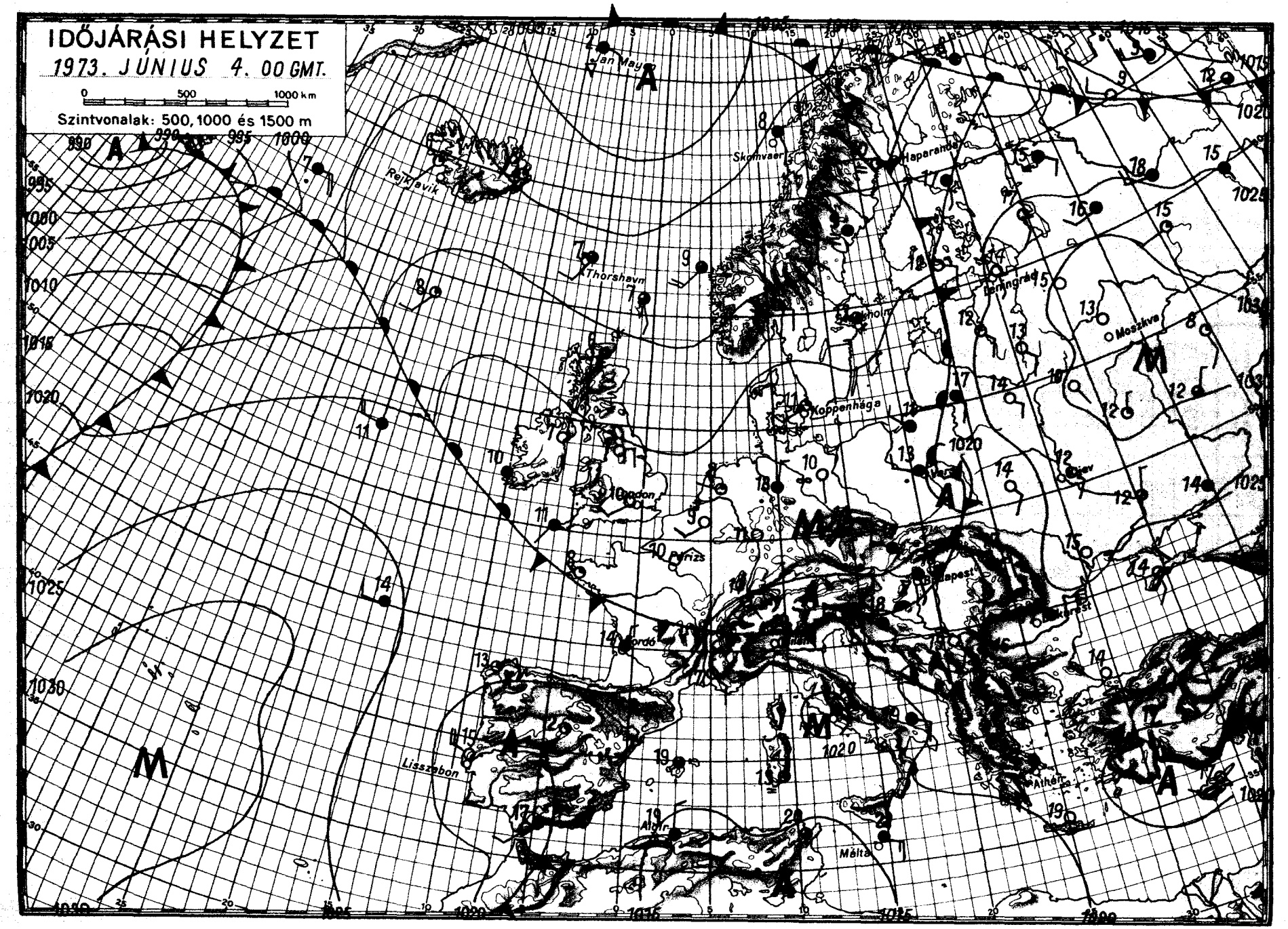
IDŐJÁRÁSI HELYZET
1973. JÚNIUS 4. 00 GMT.
0 500 1000 km
Szintvonalak: 500, 1000 és 1500 m
Jan Mayen
Skomvaer
Haparanda
Reykjavik
Thorshavn
Leningrád
Moszkva
Koppenhága
London
Paris
Budapest
Bukarest
Kijev
Lisszabon
Algír
Málta
Athén

IDŐJÁRÁSI NAPIJELENTÉS

ЕЖЕДНЕВНЫЙ МЕТЕОРОЛОГИЧЕСКИЙ БЮЛЛЕТЕНЬ • DAILY WEATHER REPORT
BULLETIN QUOTIDIEN DE TEMPS • TÄGLICHER WETTERBERICHT

KIADJA: ORSZÁGOS METEOROLÓGIAI SZOLGÁLAT
Készíti: Központi Előrejelző Intézet Előrejelző Osztálya — Megrendelhető: Budapest, II., Kitaibel Pál u. 1.
Telefon: 353-500, Előrejelző Osztály: 150-410 — Megjelenik naponként — Évi előfizetési díja: 720,— Ft
Kiadásért felel: az OMSZ elnöke — Szerkesztésért felel: a KEI igazgatója

86. évfolyam 156. szám + Budapest + 1973. június 5. kedd

Az időjárási helyzet ma reggel és a várható időjárás:

Az Atlanti-óceántól a Brit-szigeteken és a lengyel-német síkságon keresztül egészen a Szovjetunió Ural előtti térségéig magas nyomású légköri képződmény helyezkedik el. Az ebben uralkodó lassú leszálló mozgások hatására ezeken a területeken általában kevés a felhő, száraz az idő. Európa északi részei fölött az óceáni levegő különböző hőmérsékletü és nedvességtartalmú hullámai vonulnak nyugatról kelet felé. Hatásukra változékony, szeles, sokfelé esős időjárás alakult ki. A magas nyomású területtől délre a Földközi-tenger térségében örvénylő alacsony nyomású légköri képződmény okoz felhős, esős, sokfelé zivataros időt. A Kárpát-medencében és környékén elhelyezkedő levegő nagy nedvességtartalommal és igen labilis egyensúlyi állapottal rendelkezik. Igy hazánkban továbbra is számitani kell záporokra, zivatarokra.

Hazánkban hétfőn túlnyomóan felhős idő volt. Sokfelé esett az eső, keletkezett zápor, zivatar. A zivatarral lehullott eső mennyisége sok helyen elérte a 10, 30 mm-t, sőt helyenként meg is haladta azt. Poroszlón például 41, Salgótarjánban és Hortobágy-halastón 46, Kunmadarason /Szolnok m./ 52, Jászapátiban 67, Nagyivánon /Szolnok m./ pedig 76 mm-t mértek. Napközben a hőmérséklet általában 19, 24 fokig emelkedett. Ma hajnalra a nyugati megyékben 10, 14, az ország többi részén csak 14, 19 fokra hült le a levegő. Délelőtt országszerte felhős, párás, fülledt idő volt. 11 órakor 19, 23 fok közötti hőmérsékleteket mutattak a hőmérők.

Ma 12 órakor Budapesten a hőmérséklet 21 fok, a tengerszintre átszámitott légnyomás 768 mm, alig változik.

A Balaton vizének hőmérséklete 11 órakor Siófoknál 22 fok volt.

Várható időjárás szerda estig:

Változóan felhős, párás, fülledt idő.
Többfelé ujabb zápor, zivatar.
Mérsékelt, napközben megélénkülő északkeleti szél.
Zivatar idején szélerősödés.
Várható legalacsonyabb éjszakai hőmérséklet: 12, 17,
legmagasabb nappali hőmérséklet szerdán: 20, 25 fok között.

Kerényi Nárcisz s.k.

A hőmérséklet napi középértéke és eltérése a 100 évi átlagtól /Budapesten/:

1973. VI. 4.:	18,7 C°	-0,5 C°

1871 óta ezen a napon Budapesten előfordult

legmagasabb hőmérséklet:	34,5 C° /1927/,
legalacsonyabb hőmérséklet:	5,3 C° /1918/.

73.0425.

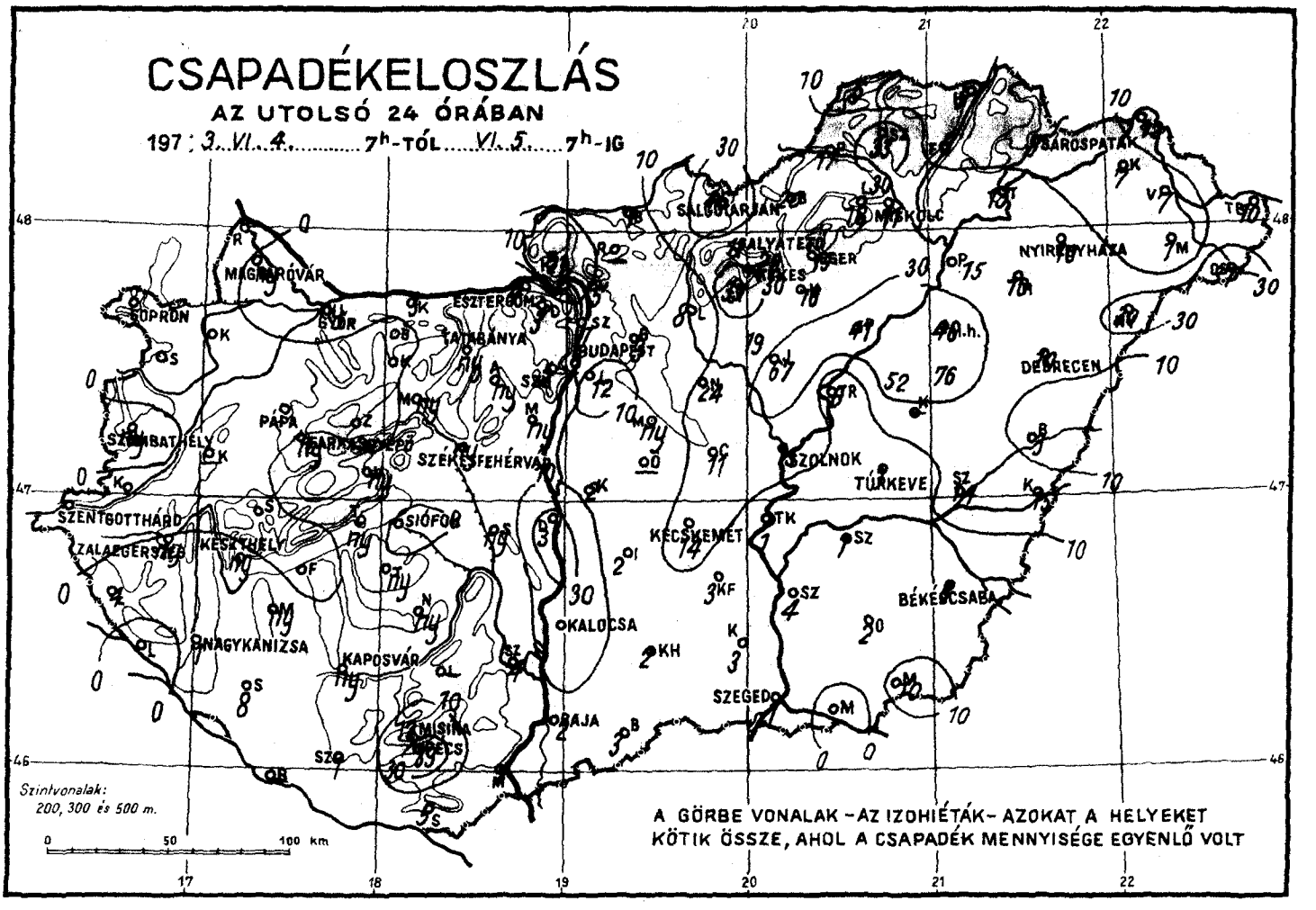
CSAPADÉKELOSZLÁS
AZ UTOLSÓ 24 ÓRÁBAN
197 3. VI. 4. 7h-TÓL VI. 5. 7h-IG
Szintvonalak: 200, 300 és 500 m.
A GÖRBE VONALAK – AZ IZOHIÉTÁK – AZOKAT A HELYEKET KÖTIK ÖSSZE, AHOL A CSAPADÉK MENNYISÉGE EGYENLŐ VOLT
SÁROSPATAK
SALGÓTARJÁN
MISKOLC
NYIREGYHÁZA
DEBRECEN
MAGYARÓVÁR
GYŐR
ESZTERGOM
TATABÁNYA
BUDAPEST
PÁPA
SZÉKESFEHÉRVÁR
SZOLNOK
TÚRKEVE
SZENTGOTTHÁRD
ZALAEGERSZEG
KESZTHELY
SIÓFOK
KECSKEMÉT
BÉKÉSCSABA
KALOCSA
NAGYKANIZSA
KAPOSVÁR
SZEGED
BAJA
MISKOLC
0 50 100 km

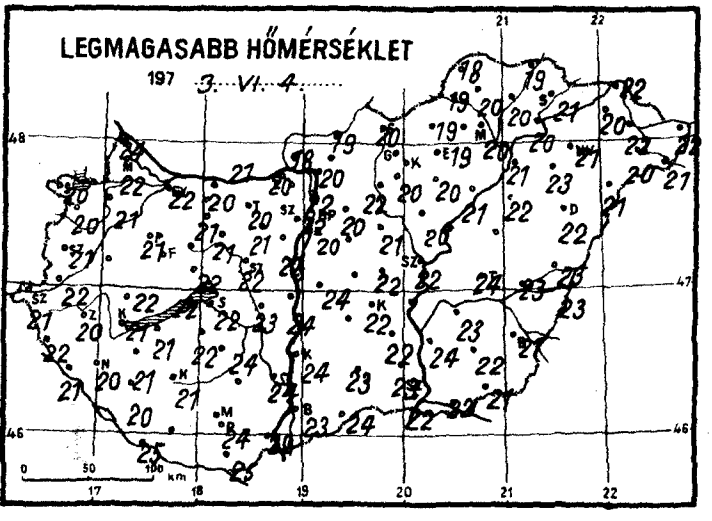
LEGMAGASABB HŐMÉRSÉKLET
197 3. VI. 4.
0 50 100 km

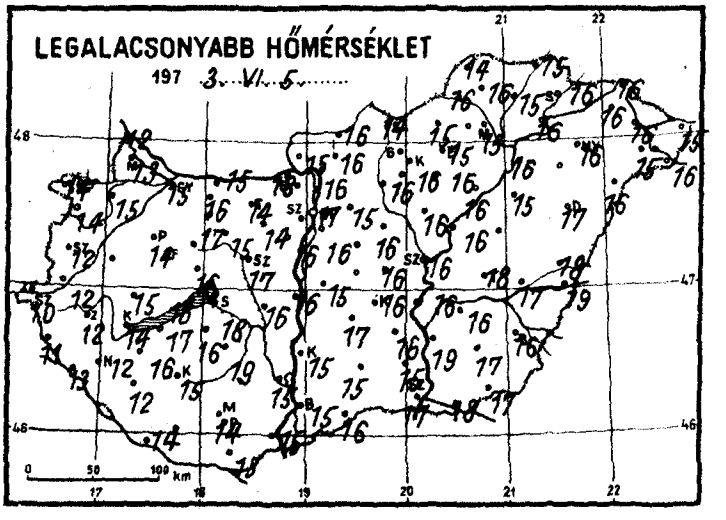
LEGALACSONYABB HŐMÉRSÉKLET
197 3. VI. 5.
0 50 100 km

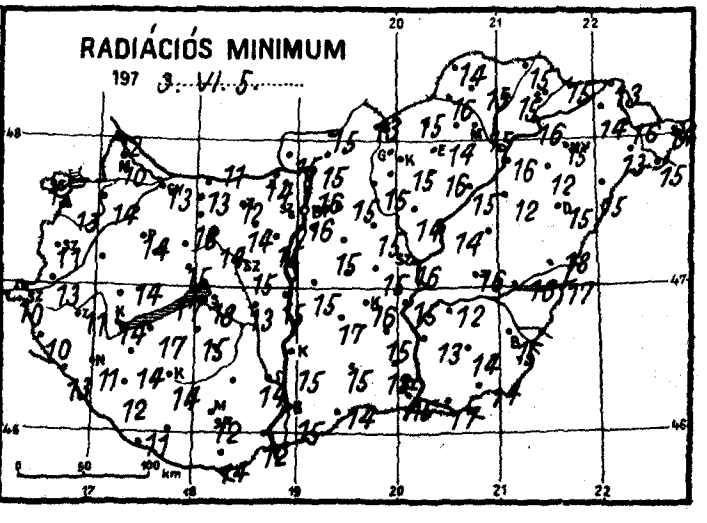
RADIÁCIÓS MINIMUM
197 3. VI. 5.
0 50 100 km

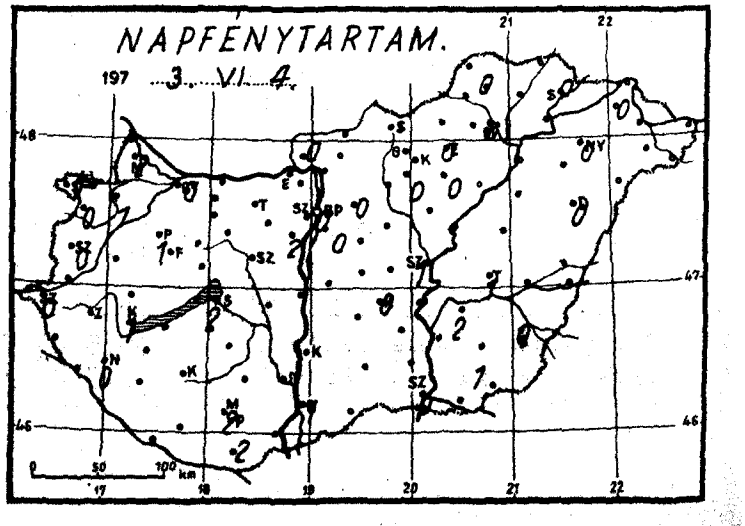
NAPFÉNYTARTAM.
197 3. VI. 4.
0 50 100 km

1973. június hó,
5. nap kedd

	Az utolsó 24 óra adatai						24 órai csapadék mm		
	Csapadék (mm)		Hőmérsékleti szélsőségek tegnapi nappali max.	éjszakai min.	min. 5 cm-en	Napsütés (óra) tegnap			
Mosonmagyaróvár	ny	,	22	13	10	2	Rajka	.	
12822 Győr	ny		22	15	13	0	Kapuvár	.	
825 Pápa	.		21	14	14	1	Bábolna	.	
805 Sopron	.	=	20	14	13	0	Komárom	3	▽
812 Szombathely	ny	▽	21	12	11	0	Káld	–	
910 Szentgotthárd	.		21	10	10	0	Sopronhorp.	.	
915 Zalaegerszeg	ny	▽	20	12	11		Körmend	.	
Lenti	4		22	11	10		Letenye	.	
925 Nagykanizsa	1	=	20	12	11	0	Sümeg	.	
920 Keszthely	ny	=	21	14	14	1	Zirc	.	
Tihany	ny		22	18	17		Kisbér	.	≡
935 Siófok	.	=	22	18	18	2	Mór	ny	≡
942 Pécs	39	⟋ =	24	14	12	2	Alcsút	ny	▽
Misinatető (534 m)	12	▽	20	15	13	2	Esztergom	4	
Siklós	5	⟋	25	15	14		Dobogókő	3	≡
Farkasgyepű (400 m)	ny	≡	18	14	14		Fonyód	.	
Veszprém	ny		22	16	15		Tab	ny	
Tatabánya	ny	,	20	14	12		Bélapátfalva	ny	
843 Budapest (Lőrinc)	12	▽	20	16	15	0	Lengyel	–	
840 Budapest OMI	2		22	17	16	0	Nagykónyi	ny	,
Budapest (Szabadságh., 474 m)	2	≡	18	14	14	0	Marcali	ny	,
Martonvásár	ny	,	22	16	15	2	Somogyszob	8	
Székesfehérvár	ny	,	22	17	15		Kaposvár	ny	
Dunaújváros	31	⟋	24	16	15		Berke	.	
Szekszárd	4		24	15	14		Szigetvár	1	
Mohács	2	⟋	20	15	12		Bácsalmás	3	▽
960 Baja	2		23	15	15	1	Kiskunhalas	2	≡
Kalocsa	11		24	15	15		Izsák	2	
Cegléd	11		22	16	15		Kunsztmiklós	2	⟋
860 Szolnok	15	▽ =	22	16	16	1	Örkény	–	
970 Kecskemét	14	▽	22	16	16	0	Nagykáta	24	⟋
Kiskunfélegyháza	3		22	16	15		Jászapáti	67	⟋=
982 Szeged	1	=	22	17	15	0	Tiszakécske	1	
Mezőhegyes	10		21	17	14		Monor	ny	
Orosháza	2	≡	22	17	14	1	Kistelek	3	▽
990 Békéscsaba	6	▽ ≡	21	16	15	0	Makó	.	
Túrkeve	3	▽	24	18	16	1	Szentes	4	
Berettyóújfalu	3		23	18	18		Szarvas	1	▽
880 Debrecen	10	▽	22	17	15	0	Szeghalom	14	
892 Nyíregyháza	10	⟋ =	21	16	15	0	Körösszakál	15	▽
Kisvárda	7		20	16	14	0	Tiszaroff	6	
Mátészalka	1		20	15	13		Poroszló	41	
Tiszabecs	10	▽	22	15	14		Karcag	–	
Vác	5	=	20	16	15		Hortobágy	46	
Gödöllő	9		20	15	15	0	Polgár	15	⟋
Lőrinci	8	⟋	22	16	15		Hajdúdorog	10	
Gyöngyös	37		20	16	15	0	Nyírlugos	30	
Balassagyarmat	7	⟋	19	16	15		Csenger	37	▽
755 Salgótarján	46	▽	20	14	13		Vásárosnamény	7	
Galyatető (932 m)	11	▽	19	9	–		Záhony	12	
851 Kékestető (1000 m)	28	⟋ =	15	10	10	0	Királyrét	21	⟋
Kompolt	16		20	16	16	0	Romhány	–	
Eger	15	▽	19	15	14	0	Borsodnádasd	20	⟋
Putnok	17		19	16	16		Jósvafő	6	
Lillafüred	18		18	14	14		Szendrőlád	33	=
772 Miskolc	11	=	20	15	15	0	Hidasnémeti	5	
Fügöd	6		20	15	15		Tokaj	13	
Sárospatak	5	⟋	21	16	15	0	Szentendre	7	

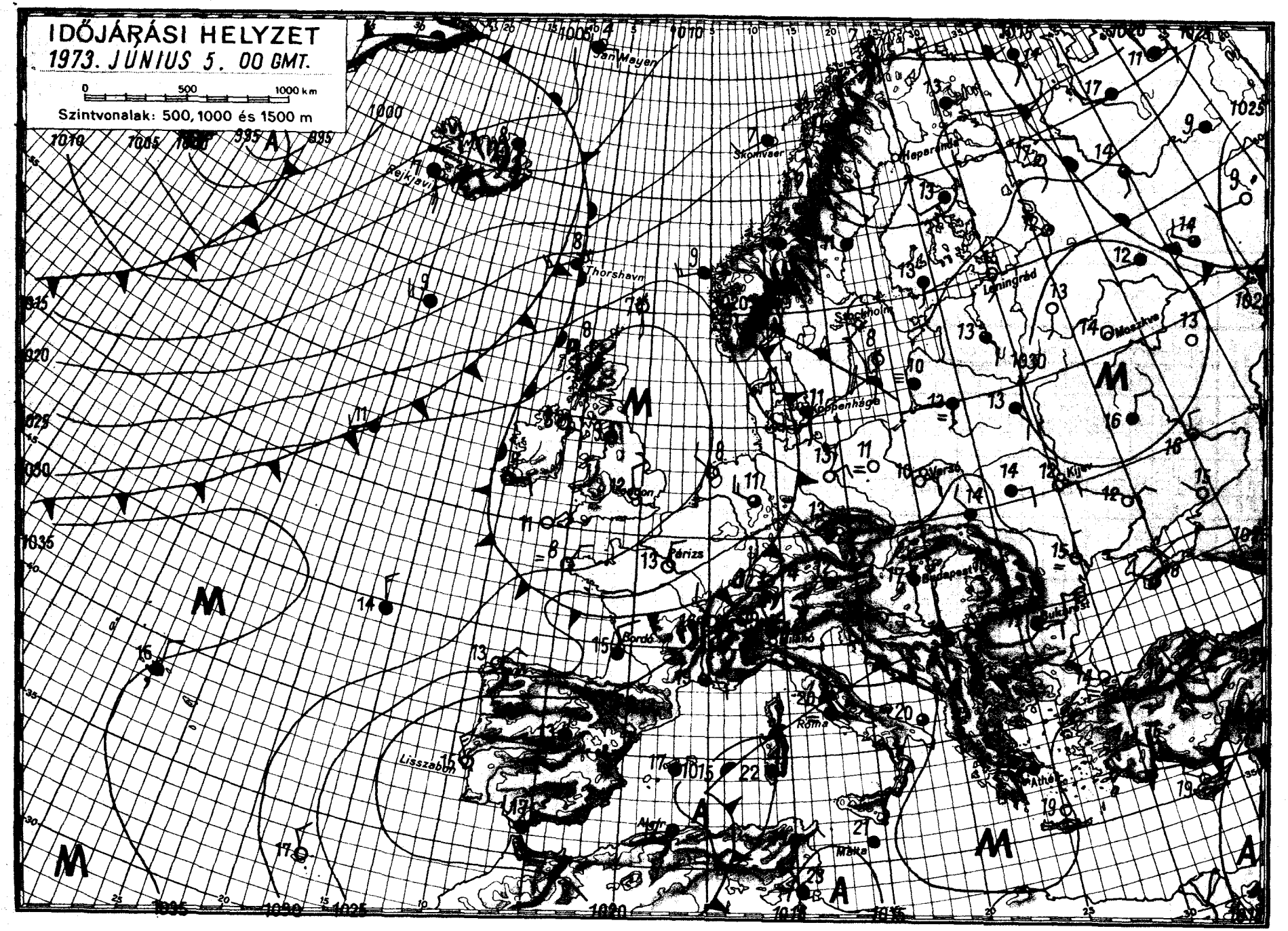
IDŐJÁRÁSI HELYZET
1973. JÚNIUS 5. 00 GMT.
0 500 1000 km
Szintvonalak: 500, 1000 és 1500 m
Jan Mayen
Skomvaer
Happaranda
Reykjavik
Thorshavn
Leningrád
Stockholm
Moszkva
Koppenhága
Varsó
Kijev
Párizs
Budapest
Bordó
Róma
Lisszabon
Athén
Málta
Algír

IDŐJÁRÁSI NAPIJELENTÉS

ЕЖЕДНЕВНЫЙ МЕТЕОРОЛОГИЧЕСКИЙ БЮЛЛЕТЕНЬ • DAILY WEATHER REPORT
BULLETIN QUOTIDIEN DE TEMPS • TÄGLICHER WETTERBERICHT

KIADJA: ORSZÁGOS METEOROLÓGIAI SZOLGÁLAT
Készíti: Központi Előrejelző Intézet Előrejelző Osztálya — Megrendelhető: Budapest, II., Kitaibel Pál u. 1.
Telefon: 353-500, Előrejelző Osztály: 150-410 — Megjelenik naponként — Évi előfizetési díja: 720,— Ft
Kiadásért felel: az OMSZ elnöke — Szerkesztésért felel: a KEI igazgatója

86. évfolyam 157. szám + Budapest + 1973. június 6. szerda

1024

Az időjárási helyzet ma reggel és a várható időjárás:

Közép-Európa felé északnyugati irányból hüvösebb levegő áramlik. Az előtte lévő enyhébb levegővel keveredve, hatására az Alpok vidékén és a Kárpát-medence nyugati részén többfelé esik az eső, a hőmérséklet kissé csökken. A hüvös levegő mozgása viszonylag lassú, igy a következő 36 órában ez határozza meg a Kárpát-medence időjárását. A Szovjetunió európai területén folytatódik a száraz, meleg idő, csak kevés helyen alakul ki délutáni zápor, zivatar. Nyugat-Európa legnagyobb részén is száraz, de az évszakhoz képest hüvös az idő. A legmagasabb hőmérséklet 2, 4 fokkal alacsonyabb az elmúlt 10 év átlagánál.

Hazánkban kedden változóan felhős volt az ég, 1 és 10 óra közötti napfénytartamokat jelentettek. Az ország északi felében szórványosan záporok, zivatarok alakultak ki. A ma reggel 7 óráig lehullott csapadék mennyisége általában 5 mm alatti, de kisebb körzetekben - Sopron, Komárom és Győr környékén - 20 mm feletti mennyiséget mértek. A legmagasabb nappali hőmérséklet kedden 23, 27 fok között alakult. Ma hajnalra 12, 17 fokig hült le a levegő. Délelőtt változóan felhős volt az ég, a Nyugat-Dunántúlon néhány esett az eső, és itt a hőmérséklet 11 órakor csak 15, 18 fok volt. Az ország többi részén 11 órakor 19, 24 fokot mértek.

Ma 12 órakor Budapesten a hőmérséklet 20 fok, a tengerszintre átszámitott légnyomás 767 mm, alig változik.

A Balaton vizének hőmérséklete 11 órakor Siófoknál 22 fok volt.

Várható időjárás csütörtök estig:

Változóan felhős idő, többfelé esővel, zivatarral.
Mérsékelt, időnként megélénkülő, zivatarok idején megerősödő északkeleti, keleti szél.
Várható legalacsonyabb éjszakai hőmérséklet: 11, 16,
legmagasabb nappali hőmérséklet csütörtökön: az esős helyeken 17, 21, máshol 22, 26 fok között.

Bóna Márta s.k.

A hőmérséklet napi középértéke és eltérése a 100 évi átlagtól /Budapesten/:

1973. VI. 5.:	20,8 C°	+1,5 C°

1871 óta ezen a napon Budapesten előfordult

legmagasabb hőmérséklet:	32,5 C° /1921/,
legalacsonyabb hőmérséklet:	3,9 C° /1918/.

73.0426.

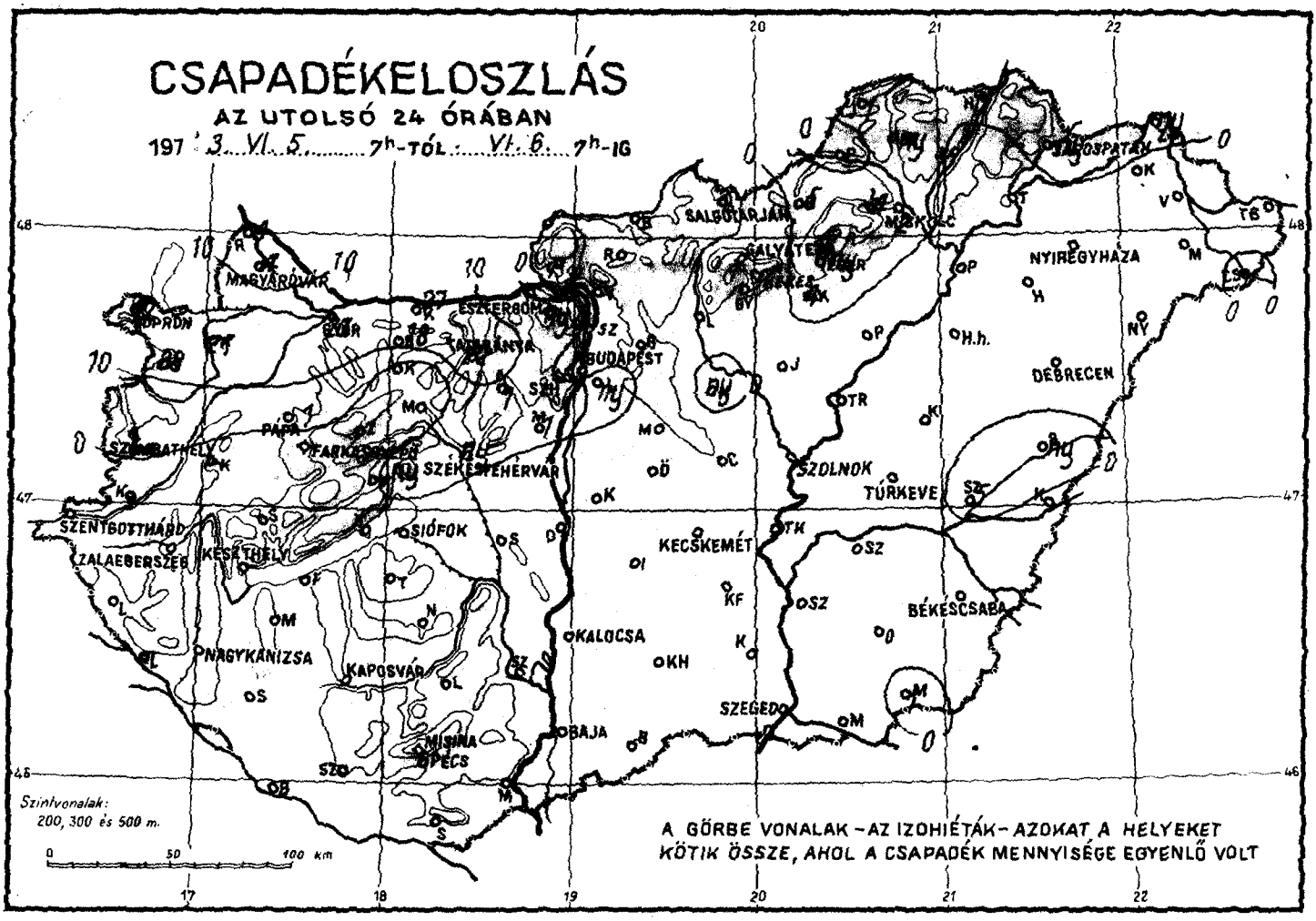
CSAPADÉKELOSZLÁS
AZ UTOLSÓ 24 ÓRÁBAN
197 3. VI. 5. 7h-TÓL VI. 6. 7h-IG
MAGYARÓVÁR
ESZTERGOM
BUDAPEST
SZOMBATHELY
PAPA
SZÉKESFEHÉRVÁR
SZENTBOTTMÁRD
ZALAEGERSZEG
KESZTHELY
SIÓFOK
NAGYKANIZSA
KAPOSVÁR
PÉCS
MISINA
BAJA
SZEGED
KECSKEMÉT
KALOCSA
SZOLNOK
TÚRKEVE
BÉKÉSCSABA
DEBRECEN
NYIREGYHÁZA
SALGÓTARJÁN
GALYATETŐ
Szintvonalak:
200, 300 és 500 m.
A GÖRBE VONALAK – AZ IZOHIÉTÁK – AZOKAT A HELYEKET
KÖTIK ÖSSZE, AHOL A CSAPADÉK MENNYISÉGE EGYENLŐ VOLT

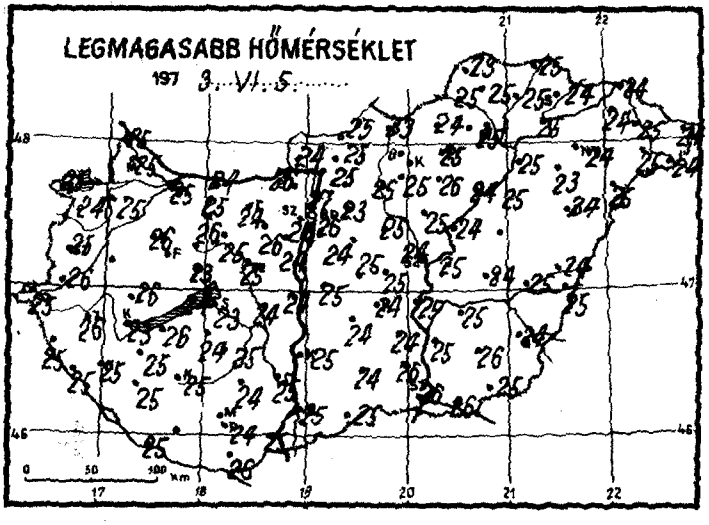
LEGMAGASABB HŐMÉRSÉKLET
197 3. VI. 5.

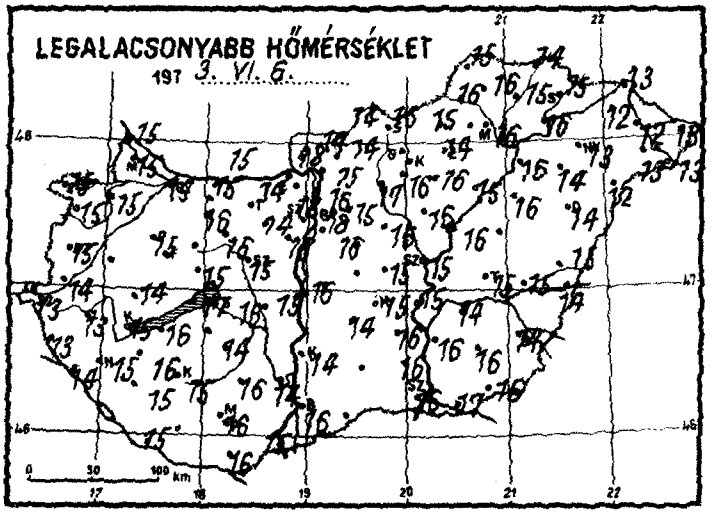
LEGALACSONYABB HŐMÉRSÉKLET
197 3. VI. 6.

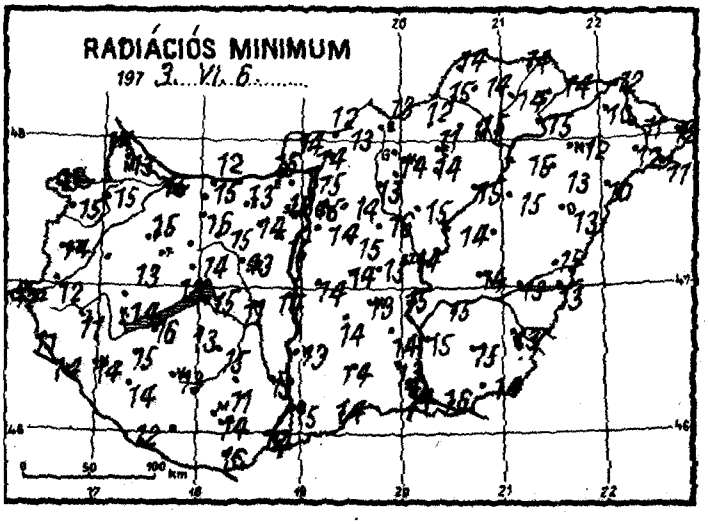
RADIÁCIÓS MINIMUM
197 3. VI. 6.

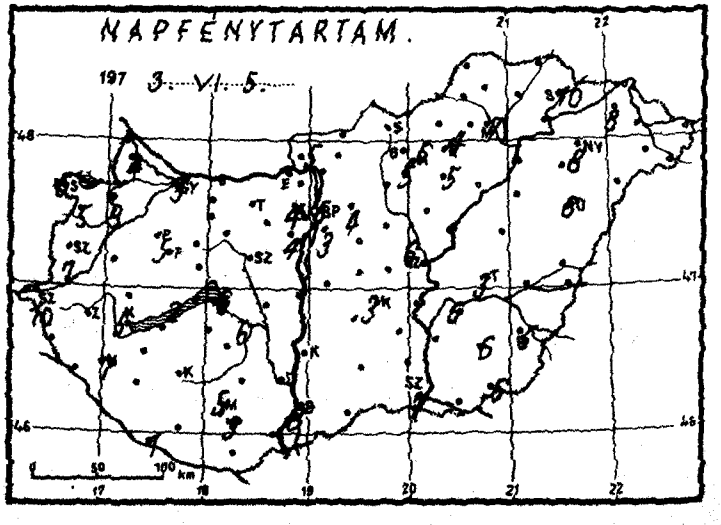
NAPFÉNYTARTAM.
197 3. VI. 5.

1973....június..... hó,
6..... napszerda.....

	Az utolsó 24 óra adatai						24 órai csapadék mm		
	Csapadék (mm)		Hőmérsékleti szélsőségek: tegnapi nappali max.	éjszakai min.	min. 5 cm-en	Napsütés (óra) tegnap			
Mosonmagyaróvár	4		25	15	13	4	Rajka	4	
12822 Győr	20	⌐	25	15	15	5	Kapuvár	27	⌐
825 Pápa	1	∴	26	15	15	5	Bábolna	18	⌐
805 Sopron	22		25	15	15	6	Komárom	27	⌐
812 Szombathely	1	⌐	25	15	14	7	Káld	–	
910 Szentgotthárd	.		25	13	12	10	Sopronhorp.	28	
915 Zalaegerszeg	.	=	26	13	11		Körmend	.	
Lenti	.		25	13	11		Letenye	.	
925 Nagykanizsa	.	=	25	15	14	7	Sümeg	.	
920 Keszthely	.	=	23	15	14	5	Zirc	.	
Tihany	.	∩	24	17	13		Kisbér	.	=
935 Siófok	.	=	23	16	15	6	Mór	.	=
942 Pécs	.		24	16	14	5	Alcsút	1	∴ –
Misinatető (534 m)	.		22	16	13	5	Esztergom	.	
Siklós	.	∩	26	16	16		Dobogókő	ny	
Farkasgyepű (400 m)	.		24	15	14		Fonyód	.	
Veszprém	ny		23	15	14		Tab	.	
Tatabánya	22	∴	24	14	13		Sárisáp	.	
843 Budapest (Lőrinc)	ny	∴	24	16	14	3	Lengyel	.	
840 Budapest OMI	.		26	18	15	5	Nagykónyi	.	
Budapest (Szabadságh.,474 m)	.		23	16	13	4	Marcali	.	
Martonvásár	1		24	16	15	4	Somogyszob	.	
Székesfehérvár	ny	≡	25	15	13		Kaposvár	.	∩
Dunaújváros	.		24	16	14		Barcs	.	∩
Szekszárd	.		25	14	13		Szigetvár	.	
Mohács	.		25	15	12		Bácsalmás	.	
960 Baja	.		25	16	15	8	Kiskunhalas	.	
Kalocsa	.		25	14	13		Izsák	.	
Cegléd	.		25	15	13		Kunsztmiklós	.	
860 Szolnok	.		25	15	14	6	Örkény	.	
970 Kecskemét	.	⌐	24	15	13	3	Nagykáta	ny	
Kiskunfélegyháza	.		24	16	14		Jászapáti	.	∩
982 Szeged	.	≡	26	16	14	7	Tiszakécske	.	
Mezőhegyes	1	∴ ≡	25	16	14	6	Monor	.	
Orosháza	.		26	16	15	6	Kistelek	.	
990 Békéscsaba	.	≡	24	14	13	5	Makó	.	
Túrkeve	.		24	15	14	3	Szentes	.	
Berettyóújfalu	ny	∩	24	15	15	.	Szarvas	.	
880 Debrecen	.	=	24	14	13	6	Szeghalom	5	∴ ∩
892 Nyíregyháza	.		24	13	12	8	Körösszakál	.	
Kisvárda	.		24	12	10	8	Tiszaroff	.	
Mátészalka	.		25	13	12		Poroszló	.	
Tiszabecs	.		24	13	12		Karcag	–	
Vác	.		25	15	14		Hortobágy	.	
Gödöllő	.	∩	25	15	14	4	Polgár	.	
Lőrinci	.		25	17	13		Hajdúdorog	.	
Gyöngyös	.		25	16	14	5	Nyírlugos	.	
Balassagyarmat	.	∩	25	14	12		Pásztó	1	∴
755 Salgótarján	.		23	16	13		Vásárosnamény	.	∩
Galyatető (932 m)	.		20	12	–		Záhony	ny	
851 Kékestető (1000 m)	.		18	12	10	6	Vámosmikola	.	
Kompolt	4	∴	26	16	14	5	Romhány	.	
Eger	ny		25	14	11	4	Borsodnádasd	5	∴
Putnok	.		25	16	15		Jósvafő	1	
Lillafüred	4		25	14	13		Szendrőlád	ny	
772 Miskolc	2	∴	25	16	15	7	Hidasnémeti	3	
Fügöd	.		25	15	14		Tokaj	.	
Sárospatak	ny		24	15	14	10	Szentendre	.	

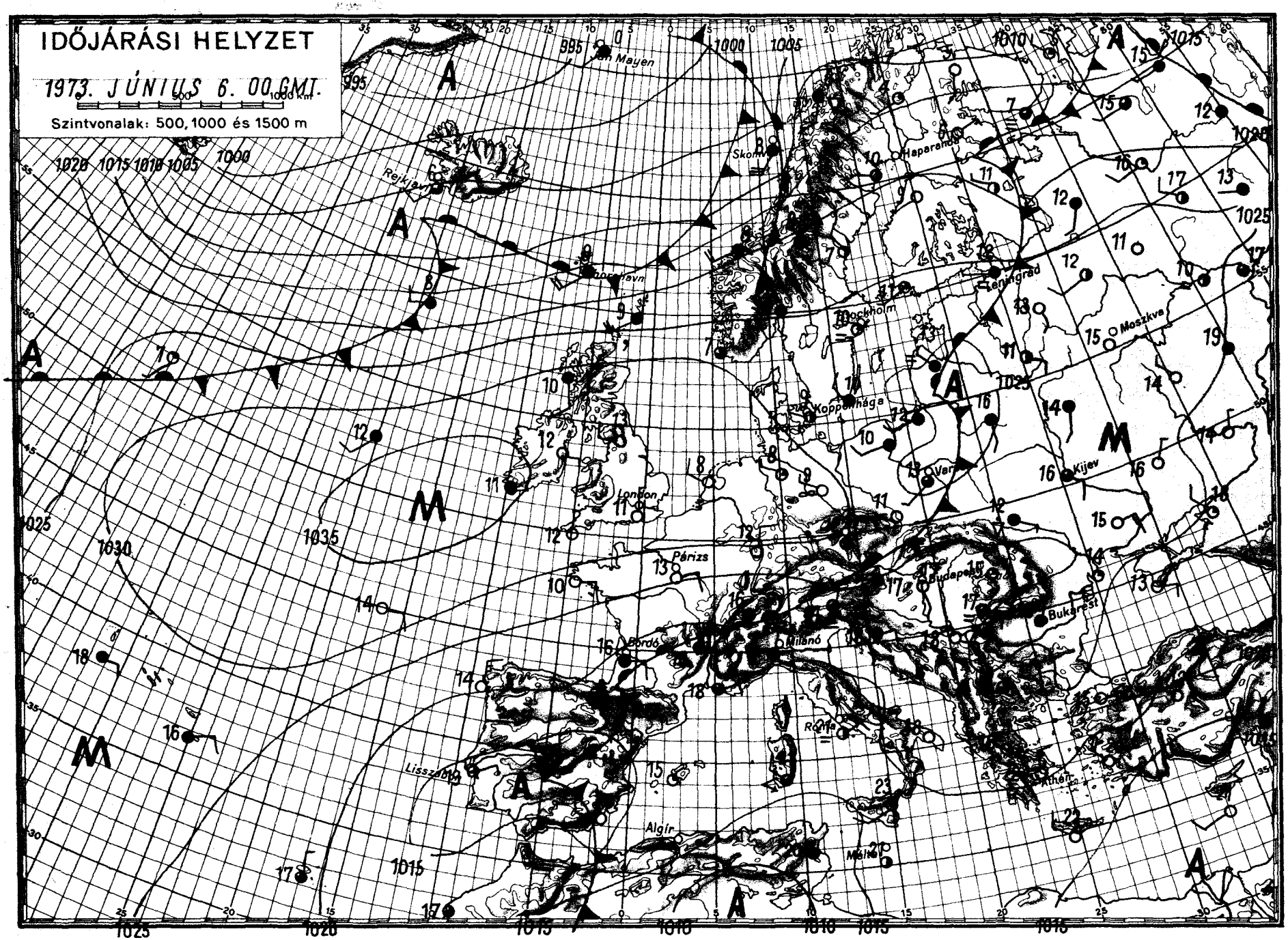
IDŐJÁRÁSI HELYZET
1973. JÚNIUS 6. 00 GMT.
Szintvonalak: 500, 1000 és 1500 m
Jan Mayen
Reykjavik
Skomvær
Haparanda
Leningrád
Moszkva
Stockholm
Koppenhága
London
Párizs
Budapest
Bukarest
Milánó
Róma
Athén
Algír
Lisszabon
Kijev
Varsó
Bordó
Méla
995
1000
1005
1010
1015
1020
1025
1030
1035

IDŐJÁRÁSI NAPIJELENTÉS

ЕЖЕДНЕВНЫЙ МЕТЕОРОЛОГИЧЕСКИЙ БЮЛЛЕТЕНЬ • DAILY WEATHER REPORT
BULLETIN QUOTIDIEN DE TEMPS • TÄGLICHER WETTERBERICHT

KIADJA: ORSZÁGOS METEOROLÓGIAI SZOLGÁLAT
Készíti: Központi Előrejelző Intézet Előrejelző Osztálya — Megrendelhető: Budapest, II., Kitaibel Pál u. 1.
Telefon: 353-500, Előrejelző Osztály: 150-410 — Megjelenik naponként — Évi előfizetési díja: 720,— Ft
Kiadásért felel: az OMSZ elnöke — Szerkesztésért felel: a KEI igazgatója

86. évfolyam 158. szám + Budapest + 1973. június 7. csütörtök

Az időjárási helyzet ma reggel és a várható időjárás:

Szárazföldünk középső területei felett hideg, sarkvidéki származású levegő örvénylik magárahagyva. Ezzel egyidőben a Földközi-tenger medencéjének középső része és a Balkán-félsziget felett meleg, nedves, szubtrópusi eredetü levegő áramlik északkeleti irányba. A két, csaknem 15 fok hőmérsékletkülönbséggel rendelkező levegőfajta keveredési zónája a szovjet-lengyel határvidék, a Kárpát-medence és az Adriai-tenger térsége. Ebben az átmeneti zónában többnyire felhős az idő, időnként esik az eső, sőt helyenként heves záporok, zivatarok, elszórtan felhőszakadások, szélviharok alakulnak ki. Várható, hogy a következő 36 órában a Kárpát-medence még mindig a hideg és meleg levegő keveredésének területe lesz, de a hőmérsékletkülönbség a két levegőfajta között csökken.

Hazánk északnyugati felén szerdán erősen felhős volt az ég, ezért nem alakulhatott ki számottevő napsütés. A déli és keleti megyékben időnként felszakadozott a felhőzet és 3-7 órás napsütést észleltek. A hőmérséklet napközben az északnyugati, északi megyékben csak 16-22, máshol általában 23-28 fokig emelkedett. Országszerte hullott eső, sokfelé volt záporeső, zivatar, néhány helyről felhőszakadást és jégesőt is jelentettek. A lehullott csapadék mennyisége az ország legnagyobb részén elérte a 20-40, helyenként a 40-70 mm-t, sőt a Csongrád megyei Mindszenten 93 és Kisteleken 107 mm esőt mértek. Csütörtökre virradó éjszaka 12-18 fokig hült le a levegő. Ma délelőtt a főváros és a Balaton térségében felszakadozott a felhőzet, máshol általában felhős volt az ég, főként délről és keletről szórványos esőket jelentettek. 11 órára 16-20 fokig emelkedett a hőmérséklet.

Ma 12 órakor Budapesten a hőmérséklet 21 fok, a tengerszintre átszámitott légnyomás 761 mm, alig változik.

A Balaton vizének hőmérséklete 11 órakor Siófoknál 21 fok volt.

Várható időjárás péntek estig:
Változóan felhős idő, délután és éjszaka többfelé, délelőtt szórványosan előforduló esőkkel, záporesőkkel, zivatarokkal.
Mérsékelt, időnként megélénkülő, változó irányú szél, zivatarok idején átmeneti szélerősödés.
Várható legalacsonyabb éjszakai hőmérséklet: 12-17,
legmagasabb nappali hőmérséklet pénteken: 19-24 fok között.

Vissy Károly s.k.

TÁVOLABBI KILÁTÁSOK KEDD REGGELIG:
Időnként megnövekvő felhőzet, főleg az időszak elején többfelé esőkkel, zivatarokkal. Legalacsonyabb hajnali hőmérséklet 10-15 fok között. Legmagasabb nappali hőmérséklet 20-25 fok között. Jelentős mennyiségü csapadék /legalább 5 mm/ az ország területének 80 százalékán várható.

TÁVELŐREJELZŐ OSZTÁLY

A hőmérséklet napi középértéke és eltérése a 100 évi átlagtól /Budapesten/:

1973. VI. 6.:	18,7 C°	-0,5 C°

1871 óta ezen a napon Budapesten előfordult
legmagasabb hőmérséklet: 31,4 C° /1964/,
legalacsonyabb hőmérséklet: 6,1 C° /1918/.

73.0427.

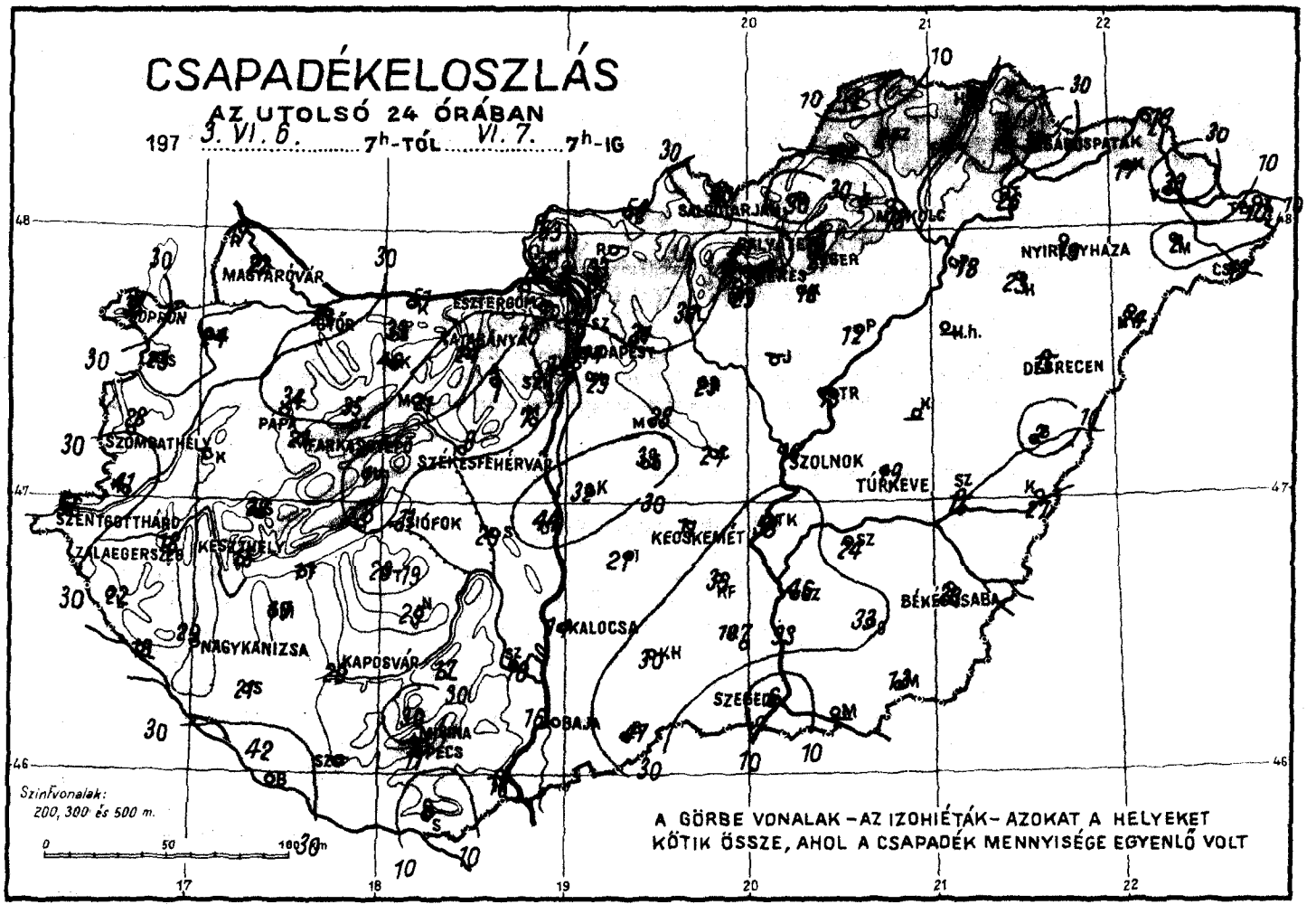
CSAPADÉKELOSZLÁS
AZ UTOLSÓ 24 ÓRÁBAN
197 3. VI. 6. 7h-TÓL VI. 7. 7h-IG
A GÖRBE VONALAK – AZ IZOHIÉTÁK – AZOKAT A HELYEKET KÖTIK ÖSSZE, AHOL A CSAPADÉK MENNYISÉGE EGYENLŐ VOLT
Szintvonalak: 200, 300 és 500 m.
MAGYARÓVÁR
SOPRON
ESZTERGOM
BUDAPEST
NYÍREGYHÁZA
DEBRECEN
SZOLNOK
TÚRKEVE
SZOMBATHELY
SZÉKESFEHÉRVÁR
SZENTGOTTHÁRD
SIÓFOK
KESZTHELY
KECSKEMÉT
BÉKÉSCSABA
NAGYKANIZSA
KAPOSVÁR
KALOCSA
SZEGED
PÉCS
BAJA

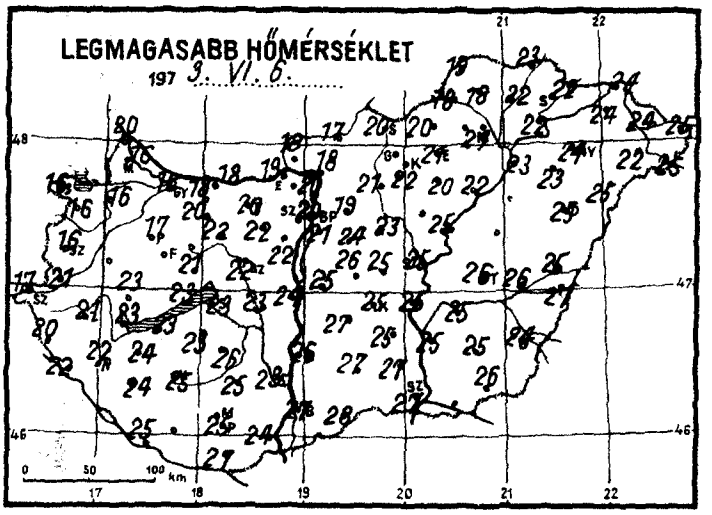
LEGMAGASABB HŐMÉRSÉKLET
197 3. VI. 6.

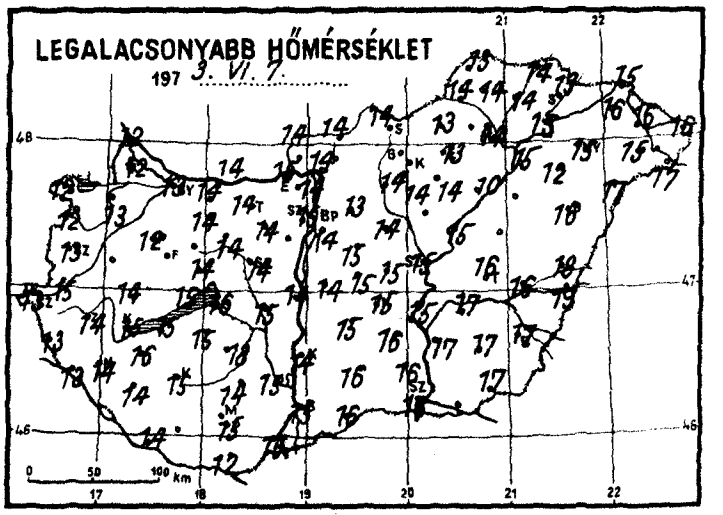
LEGALACSONYABB HŐMÉRSÉKLET
197 3. VI. 7.

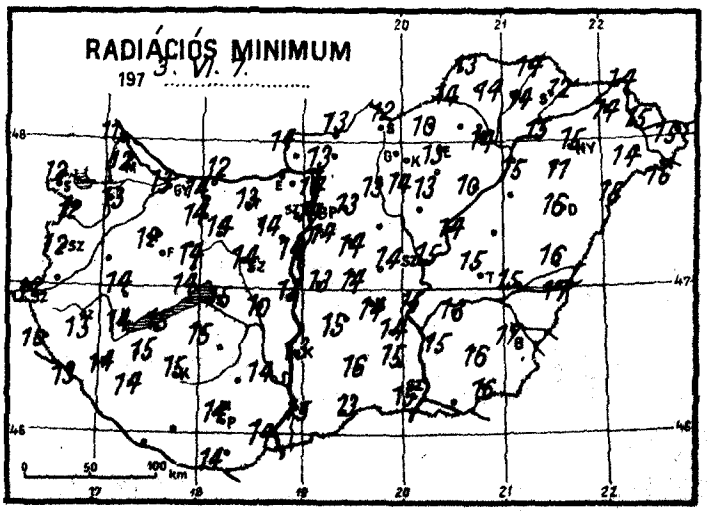
RADIÁCIÓS MINIMUM
197 3. VI. 7.

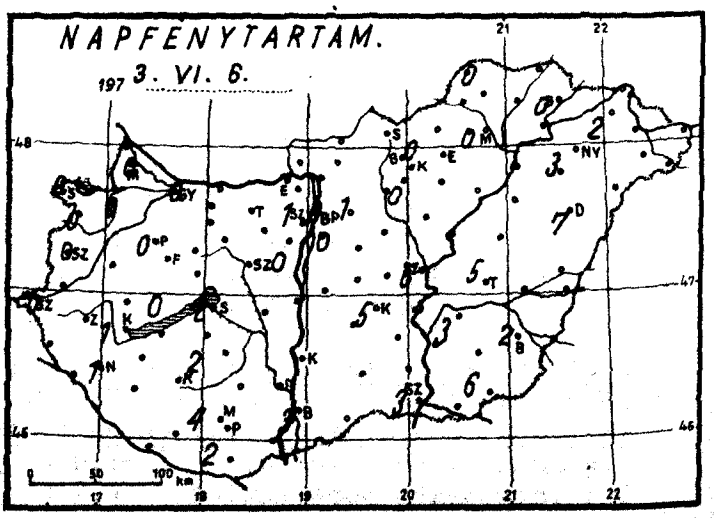
NAPFÉNYTARTAM.
197 3. VI. 6.

1973. június hó, 7. nap csütörtök

	Az utolsó 24 óra adatai						24 órai csapadék mm		
	Csapadék (mm)		Hőmérsékleti szélsőségek			Napsütés (óra) tegnap			
			tegnapi nappali max.	éjszakai min.	min. 5 cm-en				
Mosonmagyaróvár	22		16	12	12	0	Rajka	17	
12822 Győr	29	≡	16	13	13	0	Kapuvár	24	
825 Pápa	34	▽	17	12	12	0	Bábolna	39	
805 Sopron	33		16	12	12	0	Komárom	51	
812 Szombathely	28	=	16	13	12	0	Káld	–	
910 Szentgotthárd	56	=	17	13	12	0	Sopronhorp.	23	
915 Zalaegerszeg	18		21	14	13		Körmend	41	
Lenti	22		20	13	10		Letenye	19	
925 Nagykanizsa	29		22	14	14	1	Sümeg	28	
920 Keszthely	15	=	23	15	14	1	Zirc	35	
Tihany	8		23	15	14		Kisbér	46	=
935 Siófok	11		23	16	15	2	Mór	21	=
942 Pécs	11	=	25	15	14	2	Alcsút	1	–
Misinatető (534 m)	30		23	13	12	4	Esztergom	68	
Siklós	8		27	12	11		Dobogókő	–	
Farkasgyepű (400 m)	21		21	13	13		Fonyód	11	
Veszprém	1		21	14	14		Tab	23	
Tatabánya	24	▽	20	14	13		Sárbogárd	29	
843 Budapest (Lőrinc)	23	=	21	14	14	0	Lengyel	17	
840 Budapest OMI	14	▽	20	15	14	0	Nagykónyi	25	
Budapest (Szabadságh., 474 m)	14		19	12	12	1	Marcali	17	
Martonvásár	7		22	14	14	0	Somogyszob	21	
Székesfehérvár	8		22	14	14		Kaposvár	20	
Dunaújváros	44		24	14	13		Barcs	42	
Szekszárd	18	▽	23	15	14		Szigetvár	–	
Mohács	18		24	16	14		Bácsalmás	47	
960 Baja	16	=	27	15	15	3	Kiskunhalas	30	
Kalocsa	14		26	14	13		Izsák	21	▽
Cegléd	24	▽	25	15	14		Kunsztmiklós	32	
860 Szolnok	16	=	25	15	15	6	Örkény	39	
970 Kecskemét	11	=	25	15	14	5	Nagykáta	23	
Kiskunfélegyháza	39		25	16	14		Jászapáti	–	
982 Szeged	6		27	16	15	3	Tiszakécske	58	▽
Mezőhegyes	13		26	17	16	6	Monor	28	
Orosháza	33	▽	25	17	16	2	Kistelek	107	
980 Békéscsaba	28		24	17	17	2	Makó	–	
Túrkeve	19		26	16	15	5	Szentes	46	
Berettyóújfalu	2		25	18	16		Szarvas	24	▽
880 Debrecen	15	=	25	16	16	7	Szeghalom	15	
892 Nyíregyháza	19		24	15	15	3	Körösszakál	27	▽
Kisvárda	17		24	16	14	2	Tiszaroff	13	
Mátészalka	2		22	15	14		Poroszló	12	
Tiszabecs	10		25	16	15		Karcag	–	
Vác	33		18	14	13		Hortobágy	–	
Gödöllő	31		19	13	13	1	Polgár	18	▽
Lőrinci	36		21	14	13		Hajdúdorog	23	
Gyöngyös	29		22	14	14	0	Nyírlugos	24	
Balassagyarmat	54		17	14	13		Csenger	13	
755 Salgótarján	20	▽	20	14	12		Vásárosnamény	33	▽
Galyatető (932 m)	–		–	–	–		Záhony	18	
851 Kékestető (1000 m)	51	▽ ≡	13	9	8	0	Kisvárda	63	
Kompolt	16	▽	20	14	13		Romhány	–	
Eger	21		21	13	13	1	Borsodnádasd	30	▽
Putnok	27		18	14	14		Jósvafő	2	
Lillafüred	25		17	13	11		Szendrőlád	21	
772 Miskolc	18	▽ =	21	14	14	0	Hidasnémeti	23	▽
Füged	17		22	14	14		Tokaj	26	
Sárospatak	33		22	13	12	0	Szentendre	41	▽

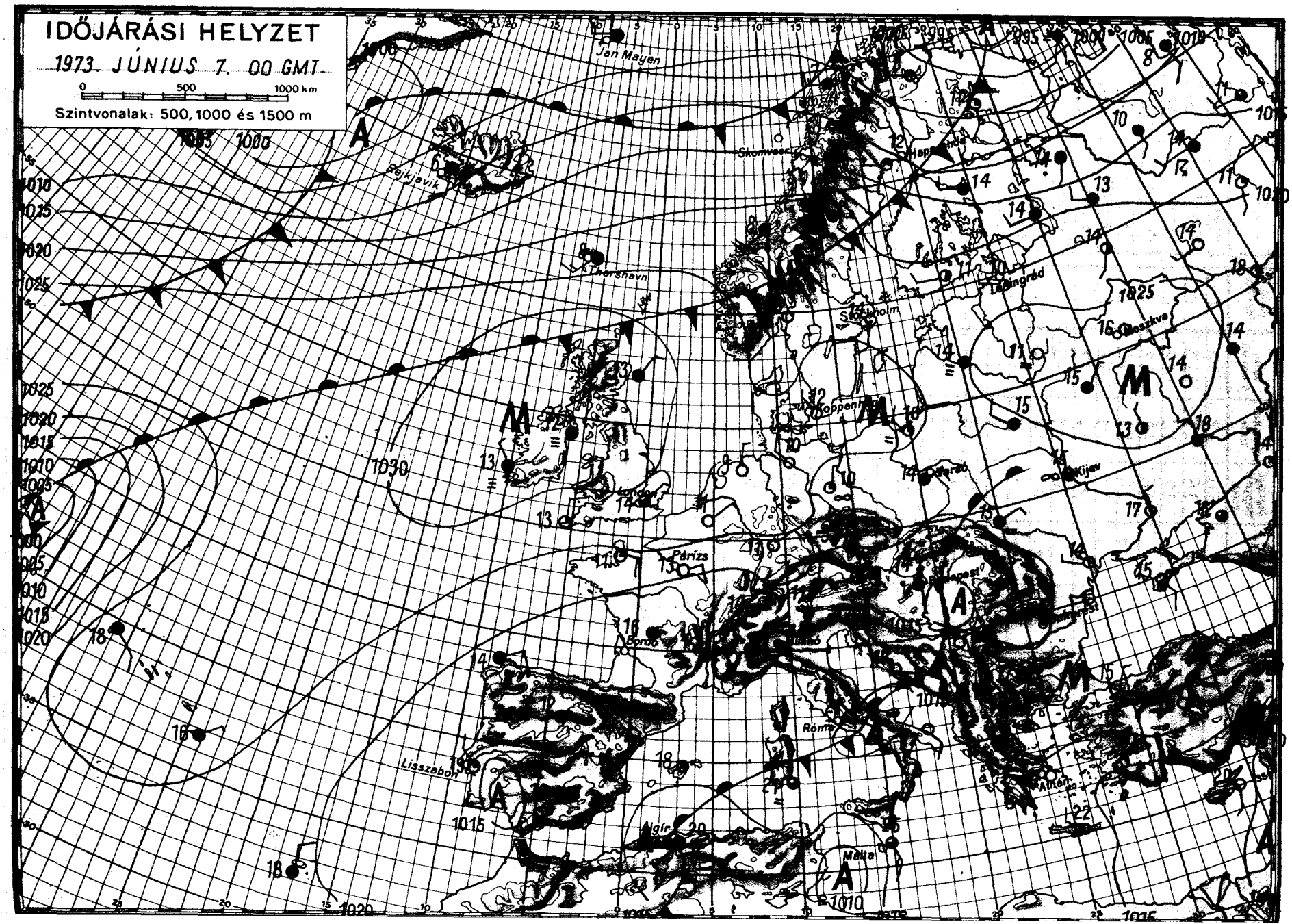
IDŐJÁRÁSI HELYZET
1973. JÚNIUS 7. 00 GMT.
0 500 1000 km
Szintvonalak: 500, 1000 és 1500 m
Jan Mayen
Skomvaer
Reykjavik
Thorshavn
Stockholm
Leningrád
Moszkva
Koppenh.
London
Párizs
Bordó
Kijev
Róma
Athén
Lisszabon
Málta
1000
1005
1010
1015
1020
1025
1030

IDŐJÁRÁSI NAPIJELENTÉS

ЕЖЕДНЕВНЫЙ МЕТЕОРОЛОГИЧЕСКИЙ БЮЛЛЕТЕНЬ • DAILY WEATHER REPORT
BULLETIN QUOTIDIEN DE TEMPS • TÄGLICHER WETTERBERICHT

KIADJA: ORSZÁGOS METEOROLÓGIAI SZOLGÁLAT
Készíti: Központi Előrejelző Intézet Előrejelző Osztálya — Megrendelhető: Budapest, II., Kitaibel Pál u. 1.
Telefon: 353-500, Előrejelző Osztály: 150-410 — Megjelenik naponként — Évi előfizetési díja: 720,— Ft
Kiadásért felel: az OMSZ elnöke — Szerkesztésért felel: a KEI igazgatója

86. évfolyam 159. szám + Budapest + 1973. június 8. péntek

Az időjárási helyzet ma reggel és a várható időjárás:

Az óceán, valamint Nyugat-Európa fölött magas nyomású légköri képződmény alakult ki, ezért ott száraz, általában csendes az időjárás. Olaszország, a Balkán-félsziget, az Alpok és a Kárpátok térsége, valamint Lengyelország fölött alacsony nyomású képződmény húzódik. Ennek a ciklonnak keleti oldalán a Földközi-tenger felől meleg levegő áramlik észak felé, nyugati oldalán pedig északi széllel hüvös levegő érkezik az Alpok térsége fölé. Ma a hajnali órákban Poznan-Poprád-Budapest-Zágráb-Miláno-vonalában erős időjárási front húzódott. E vonal mindkét oldalán néhány km-es szélességü sávban heves záporok, zivatarok alakultak ki. A következő 36 óra folyamán a Kárpát-medence időjárása lényegesen nem változik, továbbra is változékony időre számithatunk.

Hazánkban csütörtökön a nyugati megyékben és az ország déli felében erősen felhős volt az ég, itt csak 1, 5 órás napsütést észleltek. Máshol változóan felhős idő volt, általában 6, 11 órán át sütött a nap. Csütörtökön napközben előbb a Dunántúlon, majd az éjszaka folyamán országszerte heves záporok, zivatarok alakultak ki. A lehullott csapadék mennyisége szeszélyes területi eloszlást mutatott. A ma reggel 7 óráig lehullott eső mennyisége általában 5, 15 mm között váltakozott, de a Dunántúl déli részén, valamint a Tiszántúlon több helyen elérte a 15, 30 mm-t is. A zivatarokat, főként az ország délkeleti felében, felhőszakadás is kisérte, igy Bajáról 33, Kistelekről 36, Mindszentről 40, Szarvasról 45, Battonyáról 65 mm-t jelentettek. A hőmérséklet napközben a nyugati megyékben 17, 21, máshol 22, 26 fokig emelkedett. Ma hajnalra 10, 16 fokig hült le a levegő. Délelőtt változóan felhős idő volt. Reggel 8 órára az eső mindenütt megszünt. A hőmérséklet 11 órára 17, 22 fokig emelkedett.

Ma 12 órakor Budapesten a hőmérséklet 20 fok, a tengerszintre átszámitott légnyomás 758 mm, változatlan.

A Balaton vizének hőmérséklete Siófoknál 11 órakor 22 fok volt.

Várható időjárás szombat estig:

Változóan felhős idő, többfelé záporral, zivatarral.
Mérsékelt, változó irányú szél.
Zivatar idején átmeneti szélerősödés.
Várható legalacsonyabb éjszakai hőmérséklet: 12, 17,
legmagasabb nappali hőmérséklet szombaton: 20, 25 fok között.

Bartha Péterné s.k.

A hőmérséklet napi középértéke és eltérése a 100 évi átlagtól /Budapesten/:

1973. VI. 7.:	19,0 C°	-0,1 C°

1871 óta ezen a napon Budapesten előfordult
legmagasabb hőmérséklet: 32,2 C° /1945/,
legalacsonyabb hőmérséklet: 7,7 C° /1962/.

73.0428.

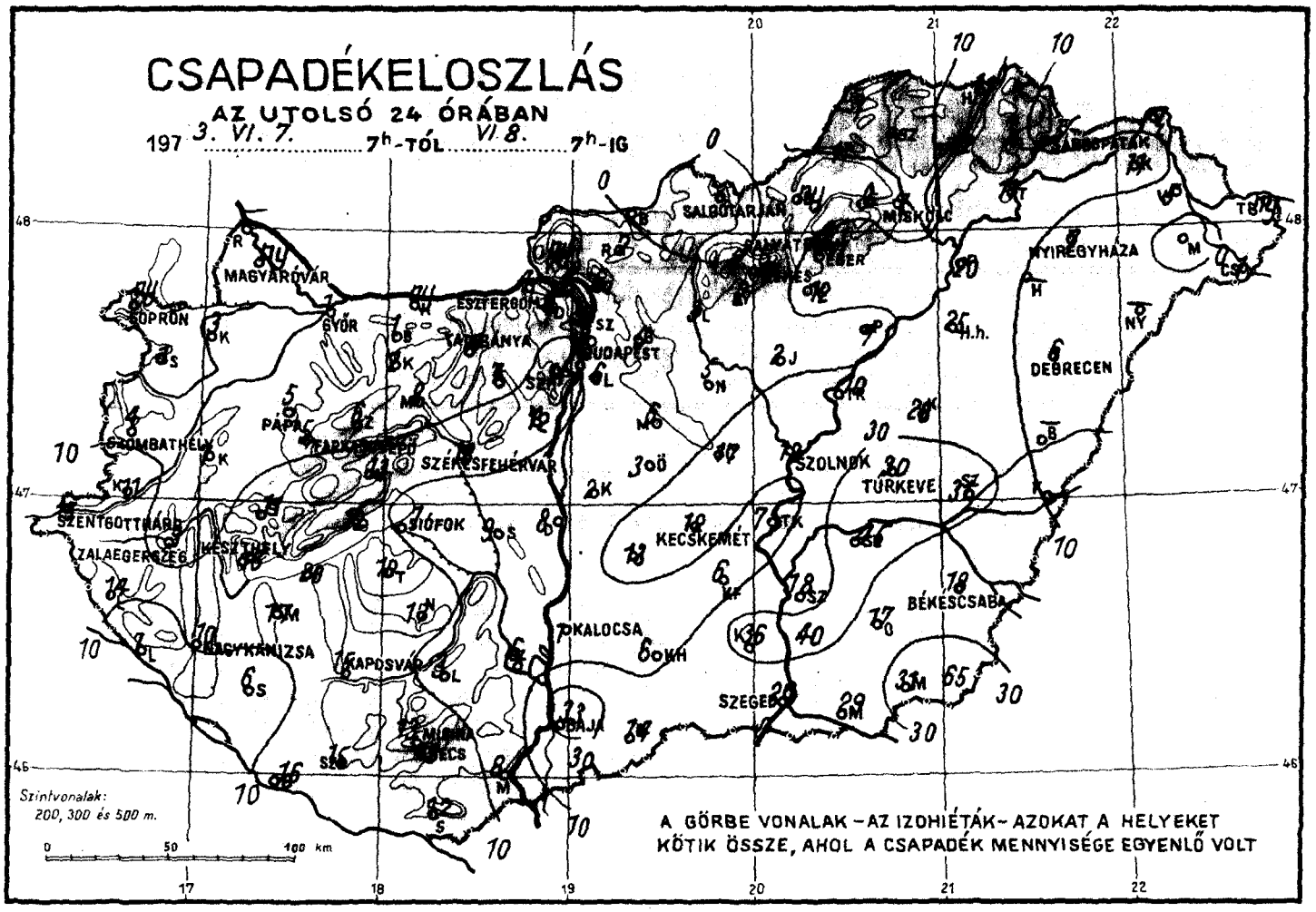
CSAPADÉKELOSZLÁS
AZ UTOLSÓ 24 ÓRÁBAN
197 3. VI. 7. 7h-TÓL VI 8. 7h-IG
MAGYARÓVÁR
SOPRON
GYŐR
ESZTERGOM
TATABÁNYA
BUDAPEST
SZOMBATHELY
PÁPA
SZÉKESFEHÉRVÁR
SZOLNOK
TÚRKEVE
DEBRECEN
NYÍREGYHÁZA
SZENTGOTTHÁRD
ZALAEGERSZEG
KESZTHELY
SIÓFOK
KECSKEMÉT
BÉKÉSCSABA
KALOCSA
KAPOSVÁR
SZEGED
Szintvonalak:
200, 300 és 500 m.
A GÖRBE VONALAK – AZ IZOHIÉTÁK – AZOKAT A HELYEKET
KÖTIK ÖSSZE, AHOL A CSAPADÉK MENNYISÉGE EGYENLŐ VOLT

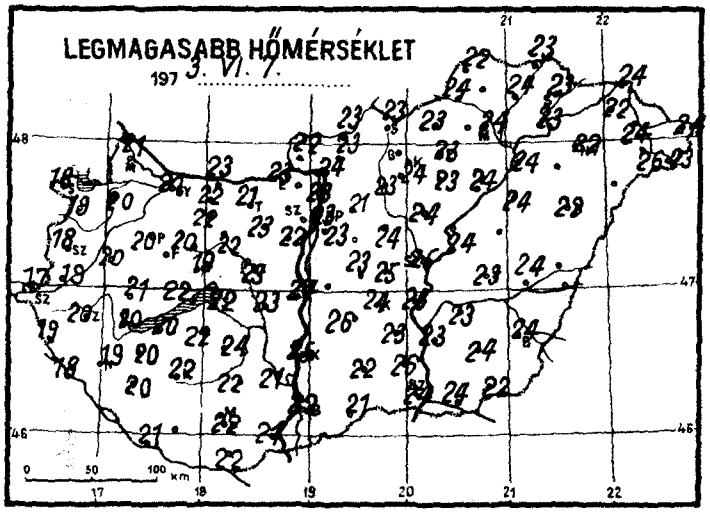
LEGMAGASABB HŐMÉRSÉKLET
197 3. VI. 7.

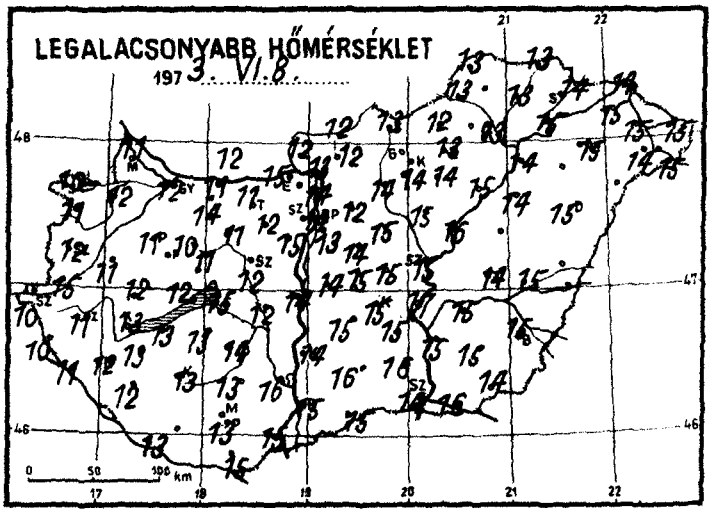
LEGALACSONYABB HŐMÉRSÉKLET
197 3. VI. 8.

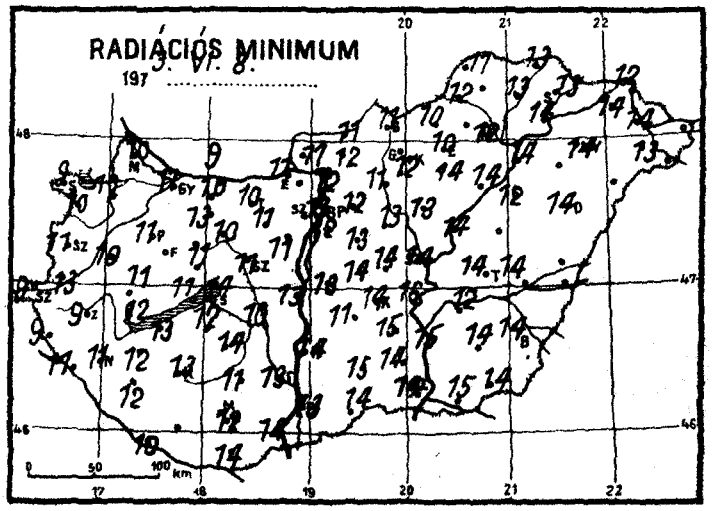
RADIÁCIÓS MINIMUM
197 3. VI. 8.

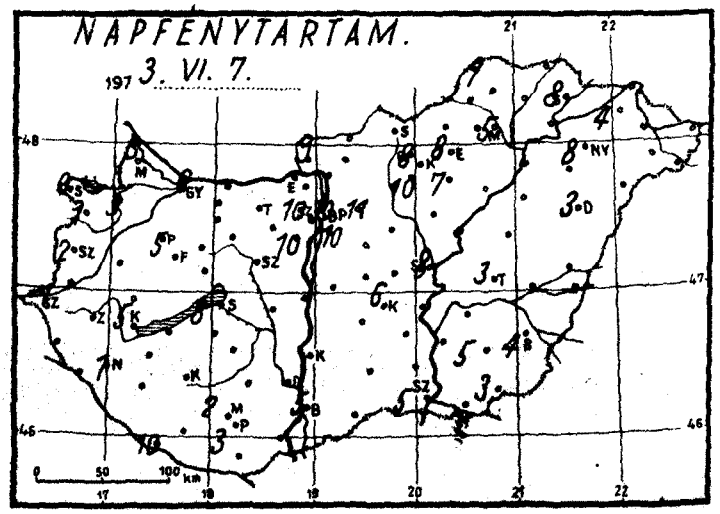
NAPFÉNYTARTAM.
197 3. VI. 7.

1973. június hó, 8. nap péntek

	Csapadék (mm)		Hőmérsékleti szélsőségek: tegnapi nappali max.	éjszakai min.	min. 5 cm-en	Napsütés (óra) tegnap
Mosonmagyaróvár	ny	,	21	11	10	3
12822 Győr	1		21	12	11	6
825 Pápa	5	R	20	11	11	5
805 Sopron	ny		18	10	9	0
812 Szombathely	4		18	12	11	2
910 Szentgotthárd	15		17	10	9	1
915 Zalaegerszeg	9	R	20	11	9	
Lenti	14	V	19	10	9	
925 Nagykanizsa	10	R	19	12	11	1
920 Keszthely	16	R	20	13	12	5
Tihany	12	R	22	12	11	
935 Siófok	7	R	22	15	14	8
942 Pécs	13	R	22	13	12	3
Misinatető (534 m)	13	R	18	12	10	2
Siklós	12	R	22	14	14	
Farkasgyepű (400 m)	5	R	20	11	11	
Veszprém	13	R	19	11	11	
Tatabánya	4	R	21	11	10	
843 Budapest (Lőrinc)	6	R	23	13	12	10
840 Budapest OMI	8	R	23	14	12	10
Budapest (Szabadságh., 474 m)	11	R	20	11	10	10
Martonvásár	12		22	15	11	10
Székesfehérvár	18	R	23	12	11	
Dunaújváros	8		24	14	13	
Szekszárd	6		21	16	13	
Mohács	8	R	21	15	14	
960 Baja	33	R =	22	15	13	5
Kalocsa	1	R	25	14	14	
Cegléd	17	R	25	15	14	
860 Szolnok	12	R	25	15	14	8
970 Kecskemét	12	V	24	15	14	6
Kiskunfélegyháza	6	R	23	15	15	
982 Szeged	26	R	24	14	14	5
Mezőhegyes	31	R	22	14	14	3
Orosháza	17	V	24	15	14	5
992 Békéscsaba	18	R	24	15	14	4
Túrkeve	30	R	23	14	14	3
Berettyóújfalu	–		–	–	–	
882 860 Debrecen	6	R	22	15	14	3
892 Nyíregyháza	7	R =	22	15	14	8
Kisvárda	11	R	22	15	14	4
Mátészalka	.		26	14	13	
Tiszabecs	ny		24	15	14	
Vác	5	=	24	13	12	
Gödöllő	5		21	12	12	11
Lőrinci	3	R	23	14	11	
Gyöngyös	2		24	14	12	10
Balassagyarmat	.		23	12	11	
755 Salgótarján	.		23	13	11	
Galyatető (932 m)	–		–	–	–	
851 Kékestető (1000 m)	6	R ≡	17	10	9	8
Kompolt	12	R	23	14	14	7
Eger	11	R	23	13	10	8
Putnok	1		24	13	12	
Lillafüred	9	R	22	13	11	
772 Miskolc	7	R =	24	13	12	5
Fügöd	12		24	13	13	
Sárospatak	5	R	23	14	13	8

24 órai csapadék mm		
Rajka	.	
Kapuvár	3	R
Bábolna	1	
Komárom	ny	V
Káld	7	R
Sopronhorp.	1	R
Körmend	11	R
Letenye	7	V
Sümeg	11	R
Zirc	6	R
Kisbér	2	V
Mór	8	R
Alcsút	7	R =
Esztergom	4	
Dobogókő	6	R
Fonyód	20	R
Tab	10	R
Siófok Ökp.	9	R
Lengyel	3	
Nagykónyi	17	R
Marcali	17	R
Somogyszob	6	R
Kaposvár	15	R
Barcs Pécsk. Ökp.	16	R =
Szigetvár	15	
Bácsalmás	14	R
Kiskunhalas	8	R
Izsák	13	R
Kunsztmiklós	2	R
Örkény	3	R
Nagykáta	5	R
Jászapáti	2	V =
Tiszakécske	7	
Monor	6	
Kistelek	36	R
Makó	29	R
Szentes	18	R
Szarvas	45	R
Szeghalom	31	R
Körösszakál	–	
Tiszaroff	10	R
Poroszló	7	R
Karcag	28	R
Hortobágy	25	
Polgár	20	R
Hajdúdorog	–	
Nyírlugos	–	
Tyukod	1	
Vásárosnamény	5	V
Záhony	7	
Csenger Vámosk. iskola	ny	R
Romhány	2	≡
Borsodnádasd	ny	
Jósvafő	1	
Szendrőlád	–	
Hidasnémeti	11	R
Tokaj	11	R
Szentendre	8	

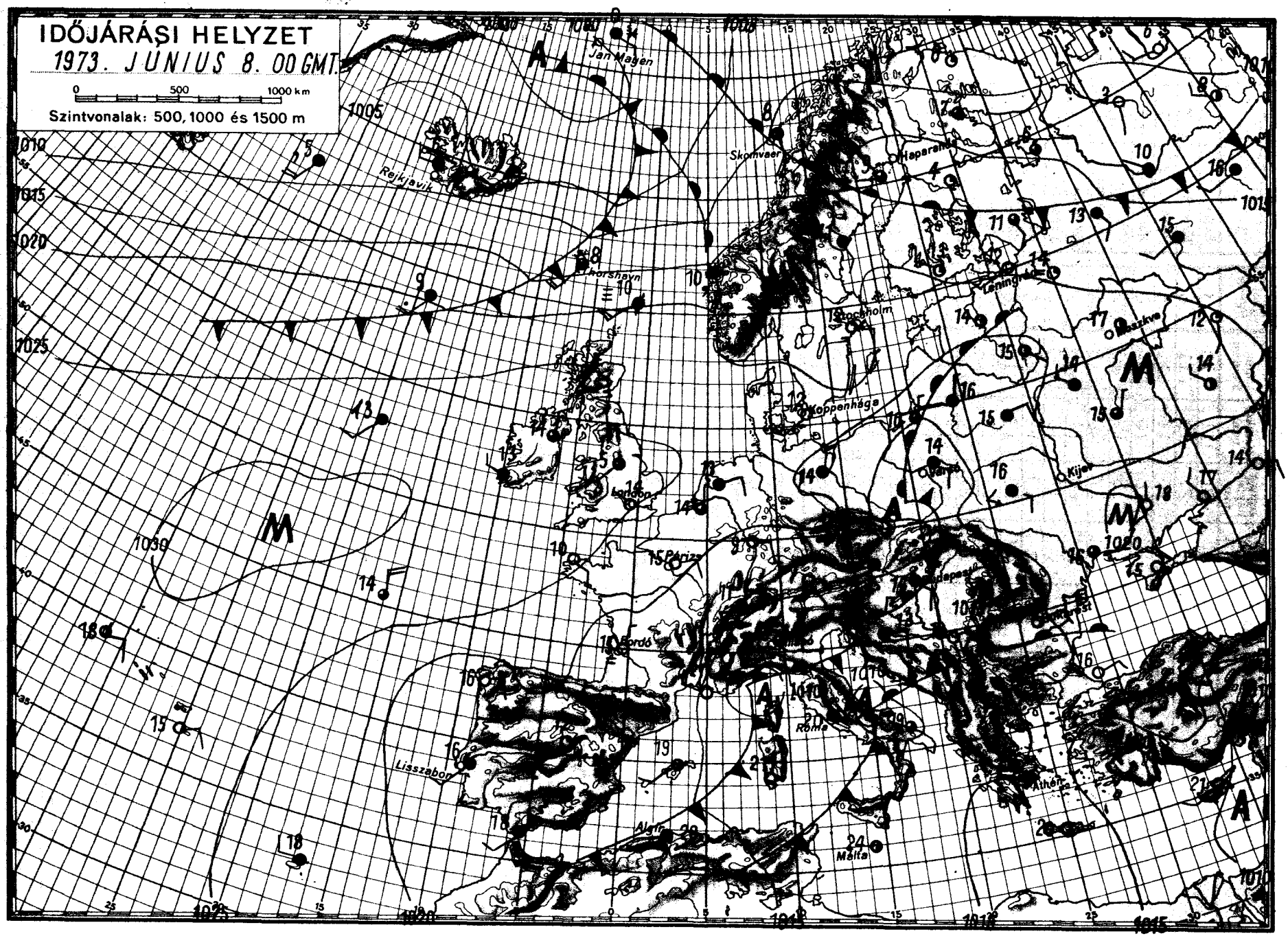
IDŐJÁRÁSI HELYZET
1973. JÚNIUS 8. 00 GMT
0 500 1000 km
Szintvonalak: 500, 1000 és 1500 m
Jan Mayen
Reykjavik
Skomvaer
Haparanda
Thorshavn
Stockholm
Leningrad
Moszkva
Koppenhága
Varsó
Kijev
Párizs
Lisszabon
Algír
Róma
Athén
Málta

IDŐJÁRÁSI NAPIJELENTÉS

ЕЖЕДНЕВНЫЙ МЕТЕОРОЛОГИЧЕСКИЙ БЮЛЛЕТЕНЬ • DAILY WEATHER REPORT
BULLETIN QUOTIDIEN DE TEMPS • TÄGLICHER WETTERBERICHT

KIADJA: ORSZÁGOS METEOROLÓGIAI SZOLGÁLAT
Készíti: Központi Előrejelző Intézet Előrejelző Osztálya — Megrendelhető: Budapest, II., Kitaibel Pál u. 1.
Telefon: 353-500, Előrejelző Osztály: 150-410 — Megjelenik naponként — Évi előfizetési díja: 720,— Ft
Kiadásért felel: az OMSZ elnöke — Szerkesztésért felel: a KEI igazgatója

86. évfolyam 160. szám + Budapest + 1973. június 9. szombat

Az időjárási helyzet ma reggel és a várható időjárás:

A Szovjetunió európai területén meleg, nyári időjárás uralkodik. A hőmérséklet általában 2, 6 fokkal magasabb az évszaknak megfelelő értéknél. A meleget és a sok napsütést csak szórványosan zavarják meg átfutó záporok, zivatarok. Franciaországban, a Benelux-államokban és az Ibériai-félszigeten kevés a felhő, a reggeli ködök feloszlása után száraz az idő. Európa középső részein, a Földközi-tenger térségében és a Balkán-félszigeten a talaj közeli rétegben lelassultak a légmozgások. Igy az időjárás kialakitásában a döntő szerepet a helyi tényezők játsszák.

Hazánkban pénteken változóan felhős ég mellett általában 4, 11 órán keresztül sütött a nap. Szórványosan esett az eső, keletkezett zivatar. A zivatar kiséretében lehullott eső mennyisége legtöbb helyen 10 mm alatt maradt, de Kompolton és Záhonyban 10, Hajdudorogon pedig 12 mm-t mértek. A hőmérséklet csúcsértéke 20, 25 fok között alakult. Ma hajnalban az ország területén 9 és 17 fok között mindenféle hőmérsékleti érték előfordult. Délelőtt országszerte változóan felhős volt az ég. Az északi, északnyugati szél többfelé megélénkült. 11 órára az ország legnagyobb részén 20, 23 fokra melegedett fel a levegő.

Ma 12 órakor Budapesten a hőmérséklet 21 fok, a tengerszintre átszámitott légnyomás 756 mm, gyengén süllyed.

A Balaton vizének hőmérséklete 11 órakor Siófoknál 22 fok volt.

Várható időjárás vasárnap estig:

Változóan felhős, az évszaknak megfelelőnél kissé hüvösebb idő.
Többfelé zápor, zivatar.
Mérsékelt, napközben megélénkülő északnyugati, északi szél.
Várható legalacsonyabb éjszakai hőmérséklet: 10, 15,
legmagasabb nappali hőmérséklet vasárnap: 20, 25 fok között.

Kerényi Nárcisz s.k.

A hőmérséklet napi középértéke és eltérése a 100 évi átlagtól /Budapesten/:

1973. VI. 8.:	18,9 C°	-0,6 C°

1871 óta ezen a napon Budapesten előfordult

legmagasabb hőmérséklet:	33,4 C° /1945/,
legalacsonyabb hőmérséklet:	7,2 C° /1933/.

73.0429.

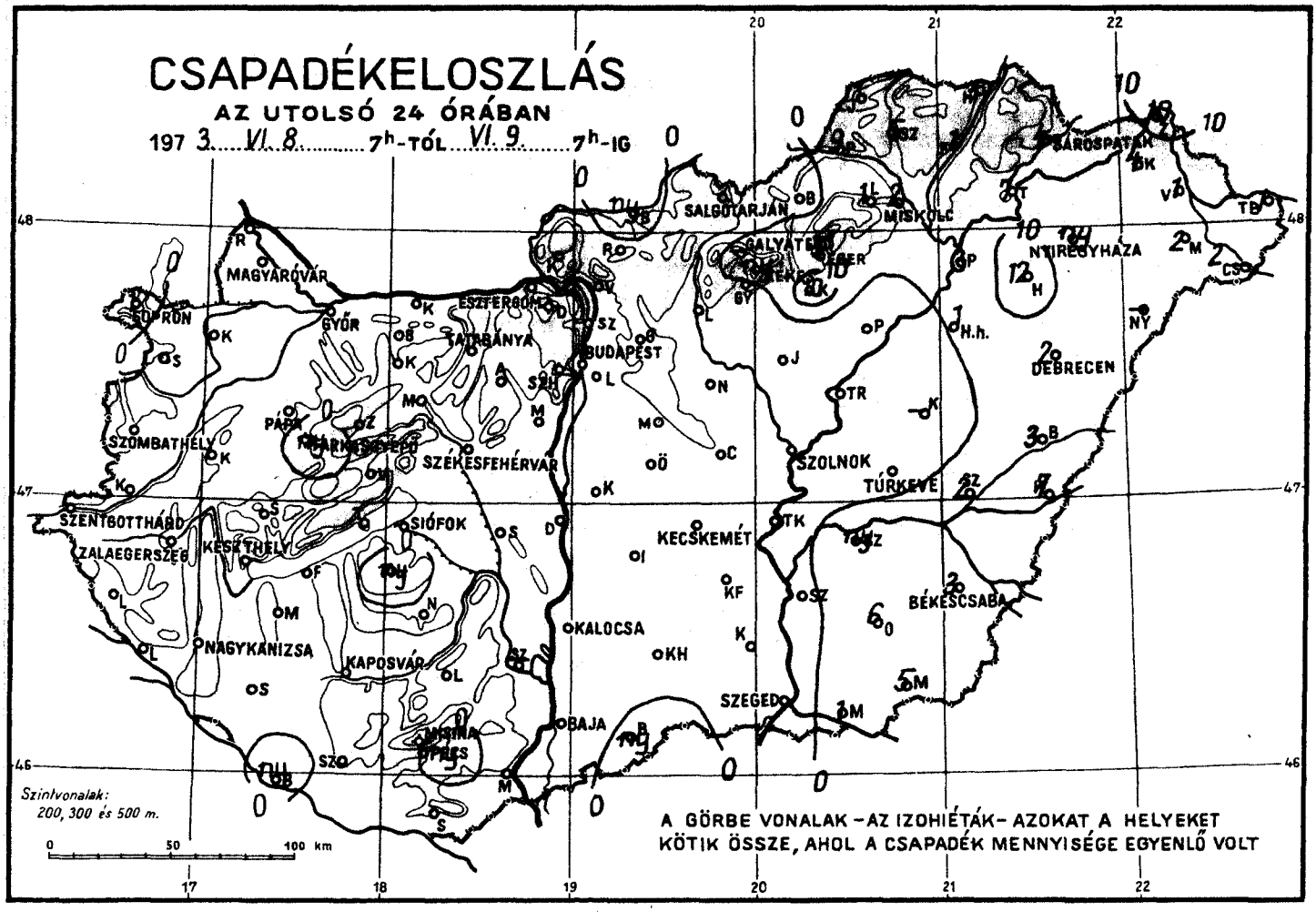
CSAPADÉKELOSZLÁS
AZ UTOLSÓ 24 ÓRÁBAN
197 3. VI. 8. 7h-TÓL VI. 9. 7h-IG
SALGÓTARJÁN
MISKOLC
NYÍREGYHÁZA
DEBRECEN
MAGYARÓVÁR
SOPRON
GYŐR
ESZTERGOM
TATABÁNYA
BUDAPEST
SZOMBATHELY
PÁPA
SZÉKESFEHÉRVÁR
SZOLNOK
TÚRKEVE
SZENTGOTTHÁRD
SIÓFOK
KECSKEMÉT
ZALAEGERSZEG
KESZTHELY
BÉKÉSCSABA
KALOCSA
NAGYKANIZSA
KAPOSVÁR
SZEGED
BAJA
Szintvonalak:
200, 300 és 500 m.
0 50 100 km
A GÖRBE VONALAK – AZ IZOHIÉTÁK – AZOKAT A HELYEKET
KÖTIK ÖSSZE, AHOL A CSAPADÉK MENNYISÉGE EGYENLŐ VOLT

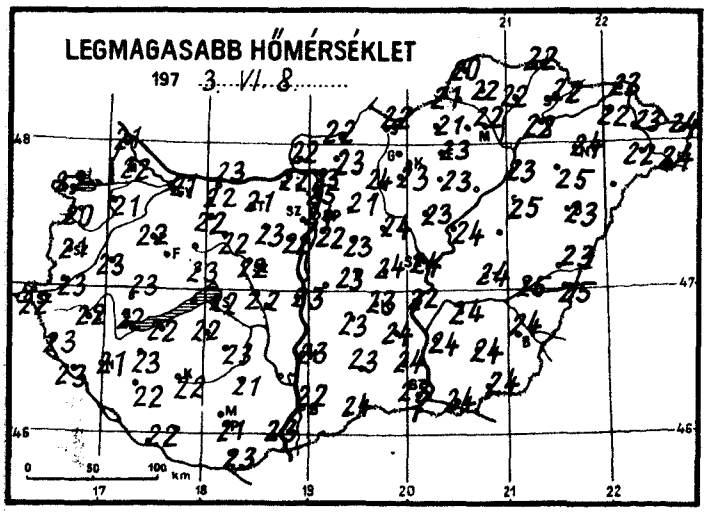
LEGMAGASABB HŐMÉRSÉKLET
197 3. VI. 8.
0 50 100 km

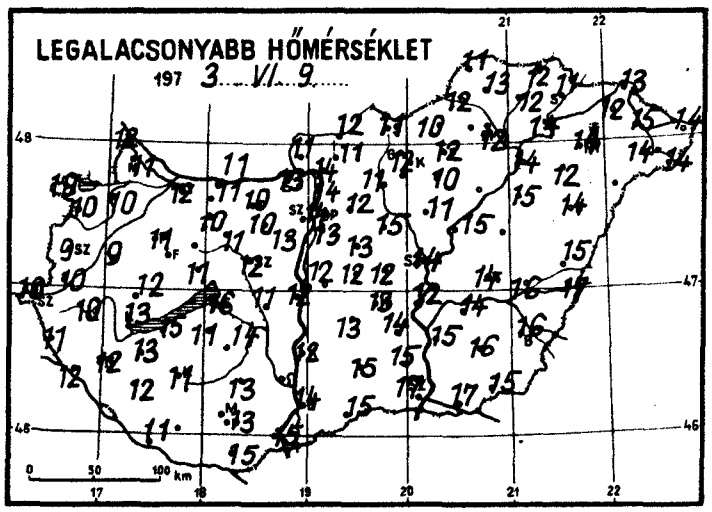
LEGALACSONYABB HŐMÉRSÉKLET
197 3. VI. 9.
0 50 100 km

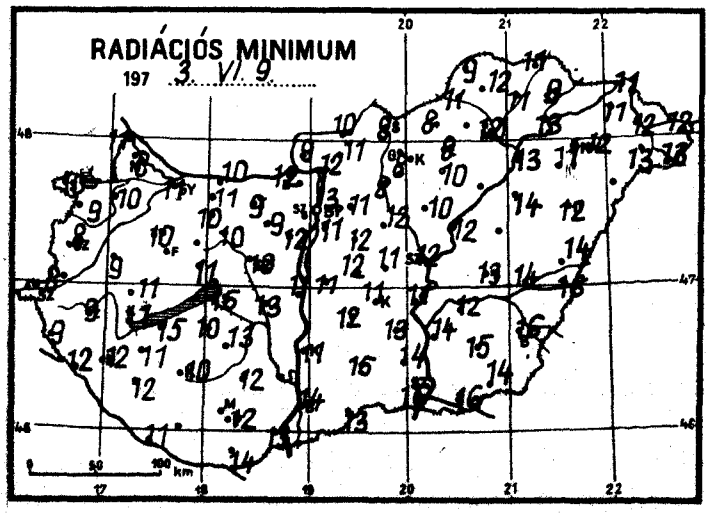
RADIÁCIÓS MINIMUM
197 3. VI. 9.
0 50 100 km

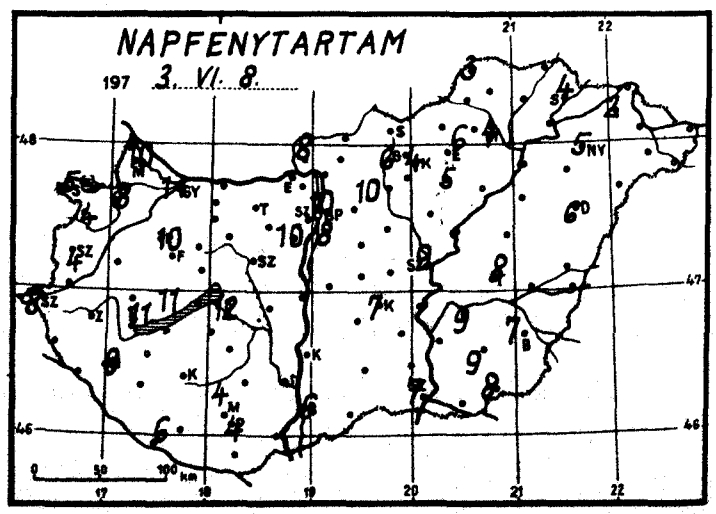
NAPFÉNYTARTAM
197 3. VI. 8.
0 50 100 km

1973. június hó, 9. nap szombat

	Az utolsó 24 óra adatai					
	Csapadék (mm)		Hőmérsékleti szélsőségek			Napsütés (óra) tegnap
			tegnapi nappali max.	éjszakai min.	min. 5 cm-en	
Mosonmagyaróvár	.		22	11	8	10
12822 Győr	.		21	12	11	11
825 Pápa	.	=	22	11	10	10
805 Sopron	1		22	10	10	5
812 Szombathely	.	=	21	9	8	4
910 Szentgotthárd	.	=	22	10	8	8
915 Zalaegerszeg	.		22	10	9	
Lenti	.		23	11	9	
925 Nagykanizsa	.		21	12	12	8
920 Keszthely	.		22	13	11	11
Tihany	–		–	–	–	
935 Siófok	.		22	16	15	12
942 Pécs	ny		21	13	12	4
Misinatető (534 m)	.		19	13	11	4
Siklós	.		23	15	14	
Farkasgyepű (400 m)	ny		21	11	11	
Veszprém	.		23	11	11	
Tatabánya	.		21	10	9	
843 Budapest (Lőrinc)	.		22	13	11	8
840 Budapest OMI	.		24	14	13	10
Budapest (Szabadságh. 474 m)	–		–	–	–	–
Martonvásár	.		22	13	12	10
Székesfehérvár	.		22	12	10	
Dunaújváros	.		23	12	11	
Szekszárd	–		–	–	–	
Mohács	.		23	15	13	
960 Baja	.	=	22	14	14	6
Kalocsa	.		23	12	11	
Cegléd	.		24	12	11	
860 Szolnok	.		24	14	12	9
970 Kecskemét	.		23	13	11	7
Kiskunfélegyháza	.		24	14	13	
982 Szeged	.	=	23	17	16	7
Mezőhegyes	5		24	15	14	8
Orosháza	6		24	16	15	9
992 Békéscsaba	3		24	16	16	7
Túrkeve	.		24	14	13	8
Berettyóújfalu	3		23	15	14	
880 Debrecen	2	=	23	14	12	6
892 Nyíregyháza	ny	=	24	14	12	5
Kisvárda	4		22	12	11	2
Mátészalka	2		22	14	13	
Tiszabecs	1		24	14	12	
Vác	.		23	14	12	
Gödöllő	.		21	12	11	10
Lőrinci	.		24	11	8	
Gyöngyös	.		23	12	8	6
Balassagyarmat	ny		22	12	10	
755 Salgótarján	.		22	11	8	
Galyatető (932 m)	–		–	–	–	
851 Kékestető (1000 m)	ny		16	10	9	4
Kompolt	10		22	10	10	5
Eger	5		23	12	8	6
Putnok	9		21	12	11	
Lillafüred	1		20	12	10	
772 Miskolc	2	=	22	12	12	4
Fügöd	1		22	12	11	
Sárospatak	4		22	11	9	4

24 órai csapadék mm		
Rajka	.	
Kapuvár	.	
Bábolna	.	
Komárom	.	
Káld	.	
Sopronhorp.	.	
Körmend	.	
Letenye	.	
Sümeg	.	
Ziro	.	
Kisbér	.	
Mór	.	
Alcsút	.	
Esztergom	.	
Dobogókő	–	
Fonyód	.	
Tab	ny	
Gárbogárd	.	
Lengyel	.	
Nagykónyi	.	
Marcali	.	
Somogyszob	.	
Kaposvár	.	
Baks	ny	
Szigetvár	.	
Bácsalmás	ny	
Kiskunhalas	.	
Izsák	.	
Kunsztmiklós	.	
Örkény	–	
Nagykáta	.	
Jászapáti	.	
Tiszakécske	.	
Monor	.	
Kistelek	.	
Makó	1	
Szentes	.	
Szarvas	ny	
Szeghalom	2	
Körösszakál	7	
Tiszaroff	.	
Poroszló	–	
Karcag	–	
Hortobágy	1	
Polgár	3	
Hajdúdorog	12	
Nyírlugos	–	
Csenger	2	
Vásárosnamény	1	
Záhony	10	
Mátyfalva	.	
Rombány	.	
Borsodnádasd	.	
Jósvafő	1	
Szendrőlád	5	
Hidasnémeti	3	
Tokaj	7	
Szentendre	.	

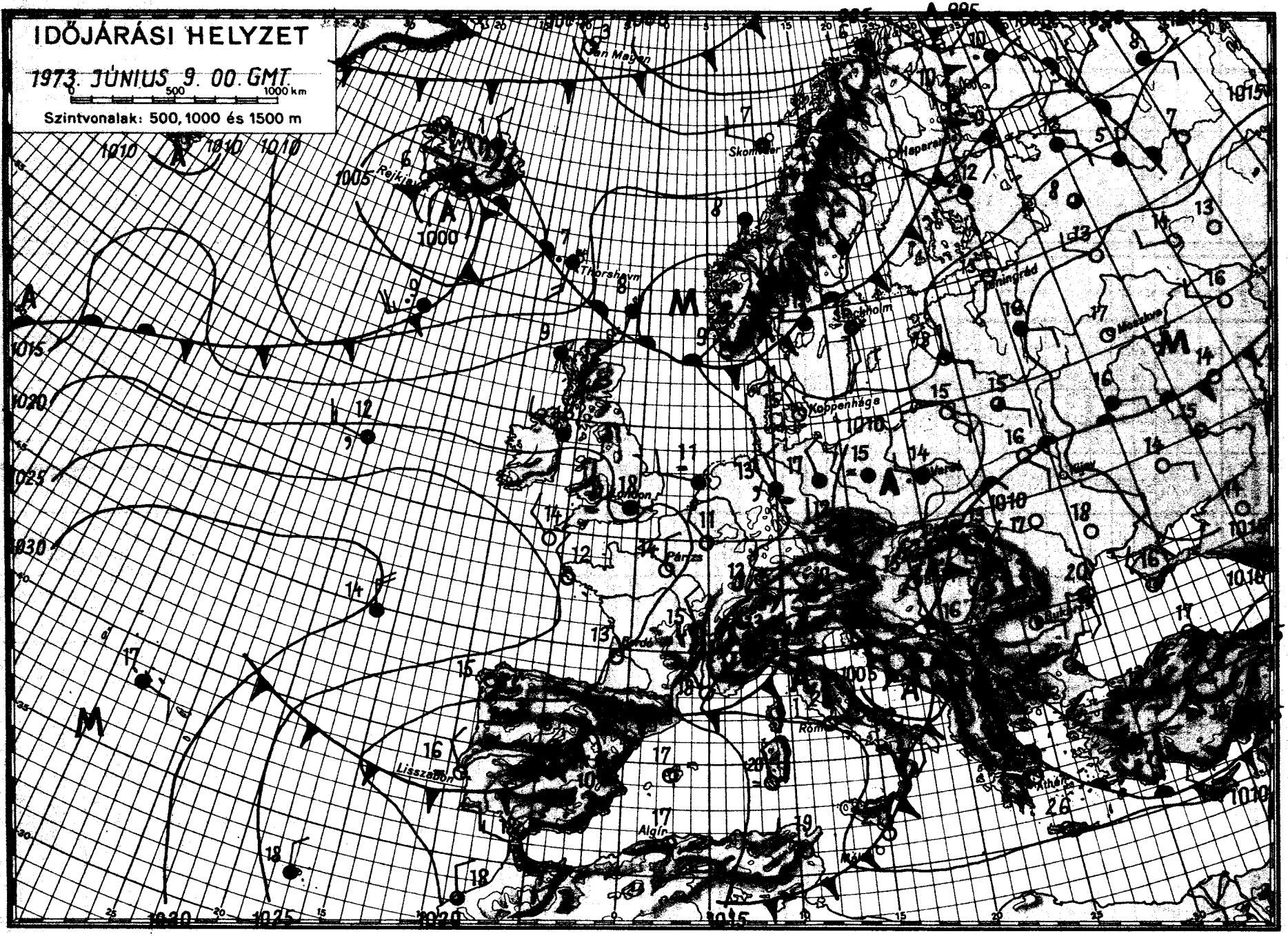
IDŐJÁRÁSI HELYZET
1973. JÚNIUS 9. 00. GMT
0 500 1000 km
Szintvonalak: 500, 1000 és 1500 m
Jan Mayen
Skomvær
Rejkjavik
Thorshavn
Stockholm
Leningrád
Moszkva
Koppenhága
Párizs
Róma
Lisszabon
Algír
Athén
1000
1005
1010
1015
1020
1025
1030

IDŐJÁRÁSI NAPIJELENTÉS

ЕЖЕДНЕВНЫЙ МЕТЕОРОЛОГИЧЕСКИЙ БЮЛЛЕТЕНЬ • DAILY WEATHER REPORT
BULLETIN QUOTIDIEN DE TEMPS • TÄGLICHER WETTERBERICHT

KIADJA: ORSZÁGOS METEOROLÓGIAI SZOLGÁLAT
Készíti: Központi Előrejelző Intézet Előrejelző Osztálya — Megrendelhető: Budapest, II., Kitaibel Pál u. 1.
Telefon: 353-500, Előrejelző Osztály: 150-410 — Megjelenik naponként — Évi előfizetési díja: 720,— Ft
Kiadásért felel: az OMSZ elnöke — Szerkesztésért felel: a KEI igazgatója

86. évfolyam 161. szám + Budapest + 1973. junius 10. vasárnap

1024

Az időjárási helyzet ma reggel és a várható időjárás:

Északnyugati áramlással a sarkvidékről hideg levegő indult el Európa felé, ami vasárnap reggelre már elárasztotta a Brit-szigeteket és eljutott a kontinens óceáni partvidékéig. A jelenlegi európai áramlások mellett a hideg zavartalanul folytathatja utját Közép-Európa felé. A következő 36 órában a hideg már a Kárpát-medence közelében lesz, de az itteni időjárás alakitásában közvetlenül még nem vesz részt.

Hazánkban szombaton a keleti és az északnyugati országrészben erősen felhős volt az ég, ezeken a vidékeken csak 1, 5 órán át sütött a nap. Máshol kevés volt a felhő, 9, 14 órás napfénytartamot jelentettek. A Tiszántulon szórványos záporok, Szegeden zivatar volt. A legmagasabb nappali hőmérséklet 19, 25 fok között alakult. Ma hajnalra 11, 18 fokig hült le a levegő. Délelőtt a Tiszántulon erősen, máshol változóan felhős volt az ég. Néhány délkeleti észlelőállomás esőt jelentett. A hőmérséklet 11 órakor 17, 23 fok között volt.

Ma 12 órakor Budapesten a hőmérséklet 23 fok, a tengerszintre átszámitott légnyomás 756 mm, alig változik.

A Balaton vizének hőmérséklete 11 órakor Siófoknál 20 fok volt.

Várható időjárás hétfő estig:

Változóan felhős idő, szórványosan előforduló esővel, zivatarral. Mérsékelt, többfelé élénk északi szél.

Várható legalacsonyabb éjszakai hőmérséklet: 11, 16,
legmagasabb nappali hőmérséklet hétfőn: 20, 25 fok között.

Bóna Márta s.k.

A hőmérséklet napi középértéke és eltérése a 100 évi átlagtól/Budapesten/:

1973. VI. 9.: 18,9 C° -0,8 C°

1871 óta ezen a napon Budapesten előfordult:

legmagasabb hőmérséklet 33,1 C° /1949/,
legalacsonyabb hőmérséklet 5,9 C° /1933/.

73,0430.

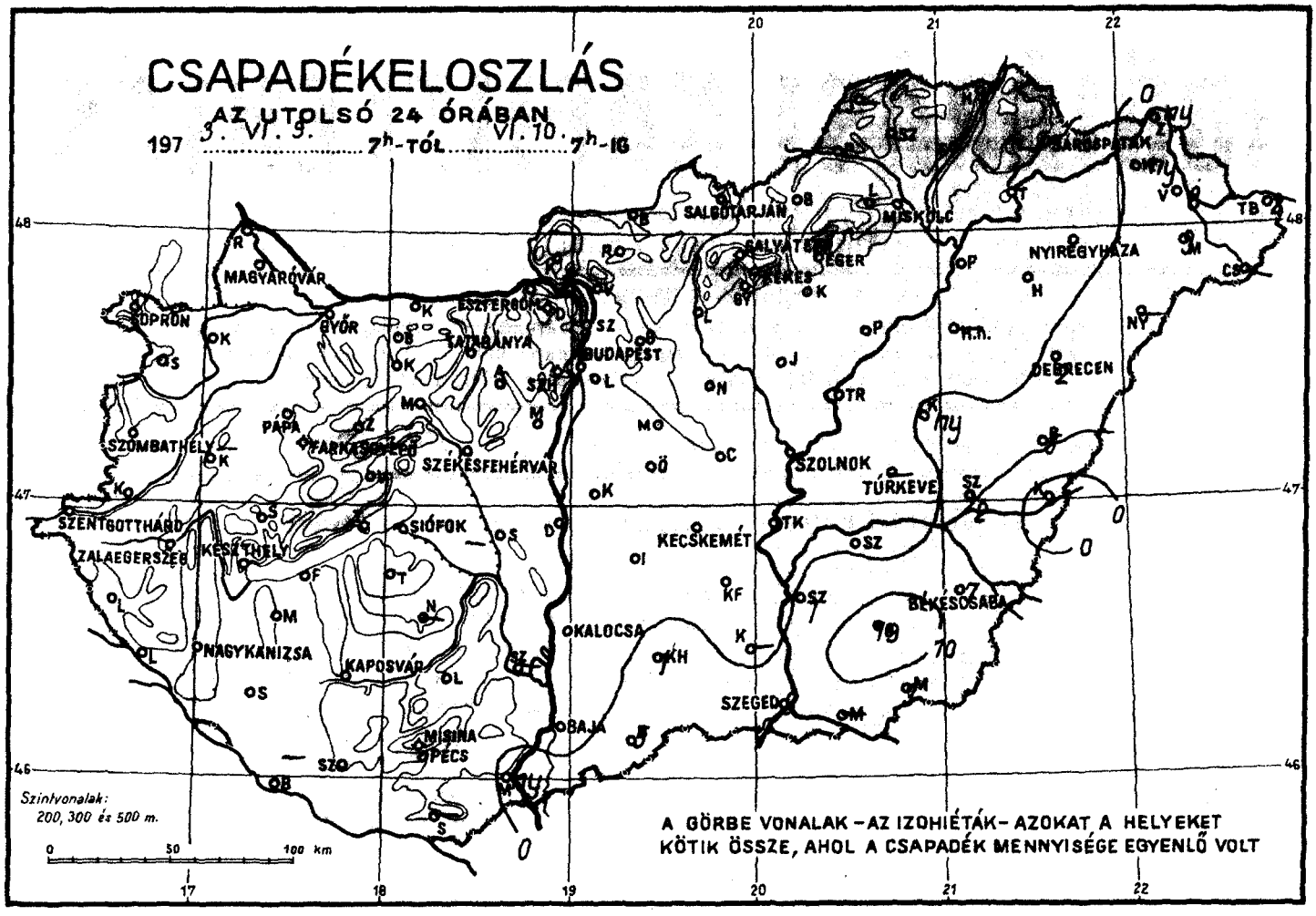
CSAPADÉKELOSZLÁS
AZ UTOLSÓ 24 ÓRÁBAN
197 VI. 9. 7h-TÓL VI. 10. 7h-IG
SOPRON
MAGYARÓVÁR
GYŐR
ESZTERGOM
TATABÁNYA
BUDAPEST
SALGÓTARJÁN
MISKOLC
NYÍREGYHÁZA
DEBRECEN
SZOLNOK
TÚRKEVE
SZOMBATHELY
PÁPA
TAPOLCA
SZÉKESFEHÉRVÁR
SIÓFOK
KESZTHELY
ZALAEGERSZEG
SZENTGOTTHÁRD
NAGYKANIZSA
KAPOSVÁR
MISKOLC
PÉCS
BAJA
SZEGED
KECSKEMÉT
OKALOCSA
BÉKÉSCSABA
Szintvonalak:
200, 300 és 500 m.
A GÖRBE VONALAK – AZ IZOHIÉTÁK – AZOKAT A HELYEKET
KÖTIK ÖSSZE, AHOL A CSAPADÉK MENNYISÉGE EGYENLŐ VOLT

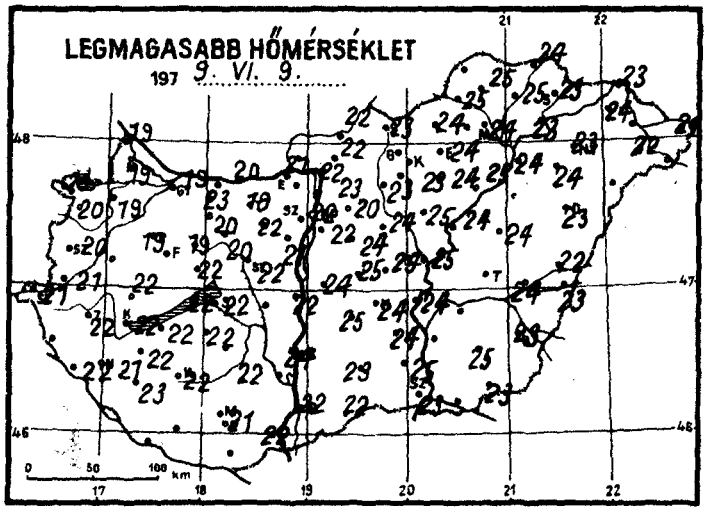
LEGMAGASABB HŐMÉRSÉKLET
197 VI. 9.

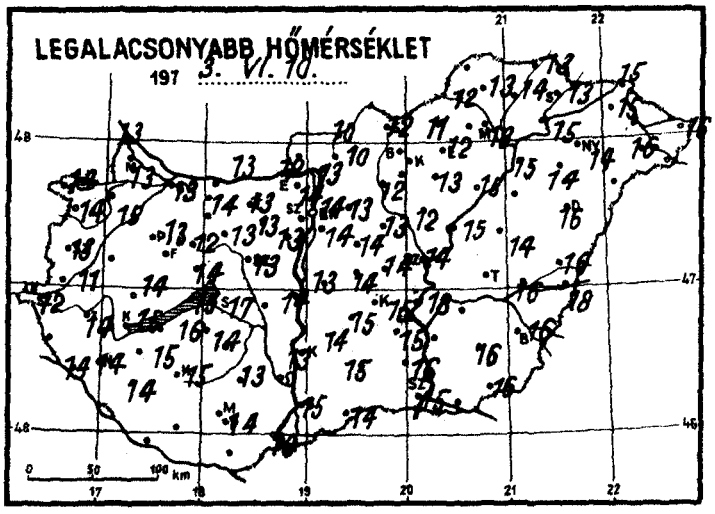
LEGALACSONYABB HŐMÉRSÉKLET
197 VI. 10.

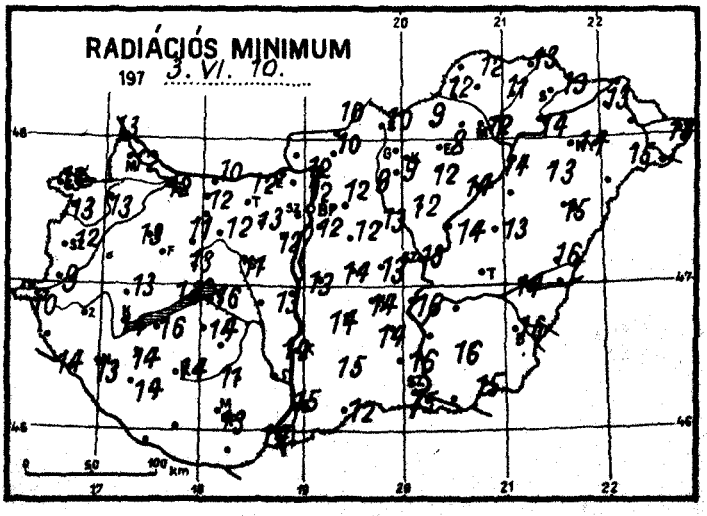
RADIÁCIÓS MINIMUM
197 VI. 10.

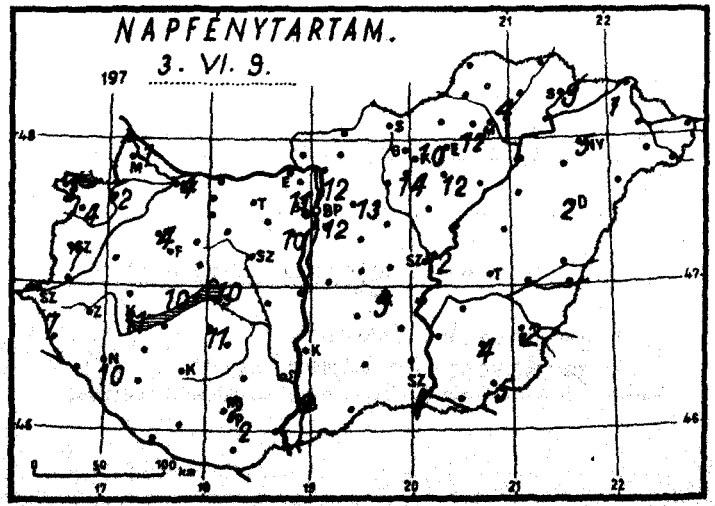
NAPFÉNYTARTAM.
197 VI. 9.

1973. junius hó,
10. vasárnap nap

	Az utolsó 24 óra adatai					
	Csapadék (mm)		Hőmérsékleti szélsőségek: tegnapi nappali max.	éjszakai min.	min. 5 cm-en	Napsütés (óra) tegnap
Mosonmagyaróvár	•		19	13	12	1
12822 Győr	•		19	13	12	4
825 Pápa	•		19	13	13	4
805 Sopron	•		20	14	13	3
812 Szombathely	•		20	13	12	7
910 Szentgotthárd	•		21	12	10	7
915 Zalaegerszeg	•		22	14	12	
Lenti	–					
925 Nagykanizsa	•		21	14	13	10
920 Keszthely	•		22	15	14	11
Tihany	•		22	15	13	
935 Siófok	•		22	17	16	10
942 Pécs	•		21	14	13	2
Misinatető (534 m)	•		19	13	11	2
Siklós	–					
Farkasgyepű (400 m)	•		20	12	12	
Veszprém	•		22	14	13	
Tatabánya	•		19	13	12	
843 Budapest (Lőrinc)	•		22	14	12	12
840 Budapest OMI	•		22	14	12	12
Budapest (Szabadságh., 474 m)	•	⌓	20	12	11	11
Martonvásár	•		21	13	12	10
Székesfehérvár	•	⌓	22	13	11	
Dunaújváros	•		22	14	13	
Szekszárd	–					
Mohács	ny	•	22	16	14	
960 Baja	•		22	15	15	2
Kalocsa	•		24	13	12	
Cegléd	•		25	14	13	
860 Szolnok	•		25	14	13	12
970 Kecskemét	•	=	24	15	14	9
Kiskunfélegyháza	•		24	15	14	
982 Szeged	8	▽̇	23	15	15	5
Mezőhegyes	3	▽̇	23	16	15	5
Orosháza	19		25	16	16	4
992 Békéscsaba	7	▽̇	23	16	16	2
Túrkeve	–					
Berettyóújfalu	5	▽̇	22	16	16	
892 Debrecen	2	⌐	23	16	15	2
892 Nyíregyháza	•		23	14	14	5
Kisvárda	ny		24	15	13	1
Mátészalka	9		22	16	15	
Tiszabecs	2		21	16	13	
Vác	•		22	13	12	
Gödöllő	•		20	13	12	13
Lőrinci	•		23	12	9	
Gyöngyös	•		23	12	9	14
Balassagyarmat	•		22	10	10	
755 Salgótarján	•		23	12	10	
Galyatető (932 m)	•		20	12	–	
851 Kékestető (1000 m)	•	=	16	11	9	10
Kompolt	•		24	13	12	12
Eger	•		24	12	8	12
Putnok	•		25	12	12	
Lillafüred	•		22	11	10	
772 Miskolc	•	=	24	13	12	4
Fügöd	•	⌓	25	14	11	
Sárospatak	•		23	13	13	9

24 órai csapadék mm		
Rajka	•	
Kapuvár	•	
Bábolna	•	
Komárom	•	⌓
Káld	–	
Sopronhorp.	•	
Körmend	•	
Letenye	•	
Sümeg	•	
Zirc	•	
Kisbér	•	⌓
Mór	•	⌓
Alcsút	•	
Esztergom	•	
Dobogókő	•	
Fonyód	•	
Tab	•	
Sárbogárd	–	
Lengyel	•	
Nagykónyi	–	
Marcali	•	
Somogyszob	•	
Kaposvár	•	
Dunaújváros	–	
Szigetvár	•	
Bácsalmás	5	
Kiskunhalas	1	▽̇
Izsák	•	
Kunsztmiklós	•	
Örkény	•	
Nagykáta	•	
Jászapáti	•	⌓
Tiszakécske	•	
Monor	•	
Kistelek	–	
Makó	–	
Szentes	1	
Szarvas	–	
Szeghalom	2	▽̇
Körösszakál	•	=
Tiszaroff	•	
Poroszló	•	
Karcag	ny	
Hortobágy	–	
Polgár	•	
Hajdúdorog	•	
Nyírlugos	–	
Cegléd	–	
Vásárosnamény	8	
Záhony	ny	
Szolnok	–	
Romhány	•	
Borsodnádasd	•	
Jósvafő	–	
Szendrőlád	•	⌓
Hidasnémeti	•	
Tokaj	•	
Szentendre	•	

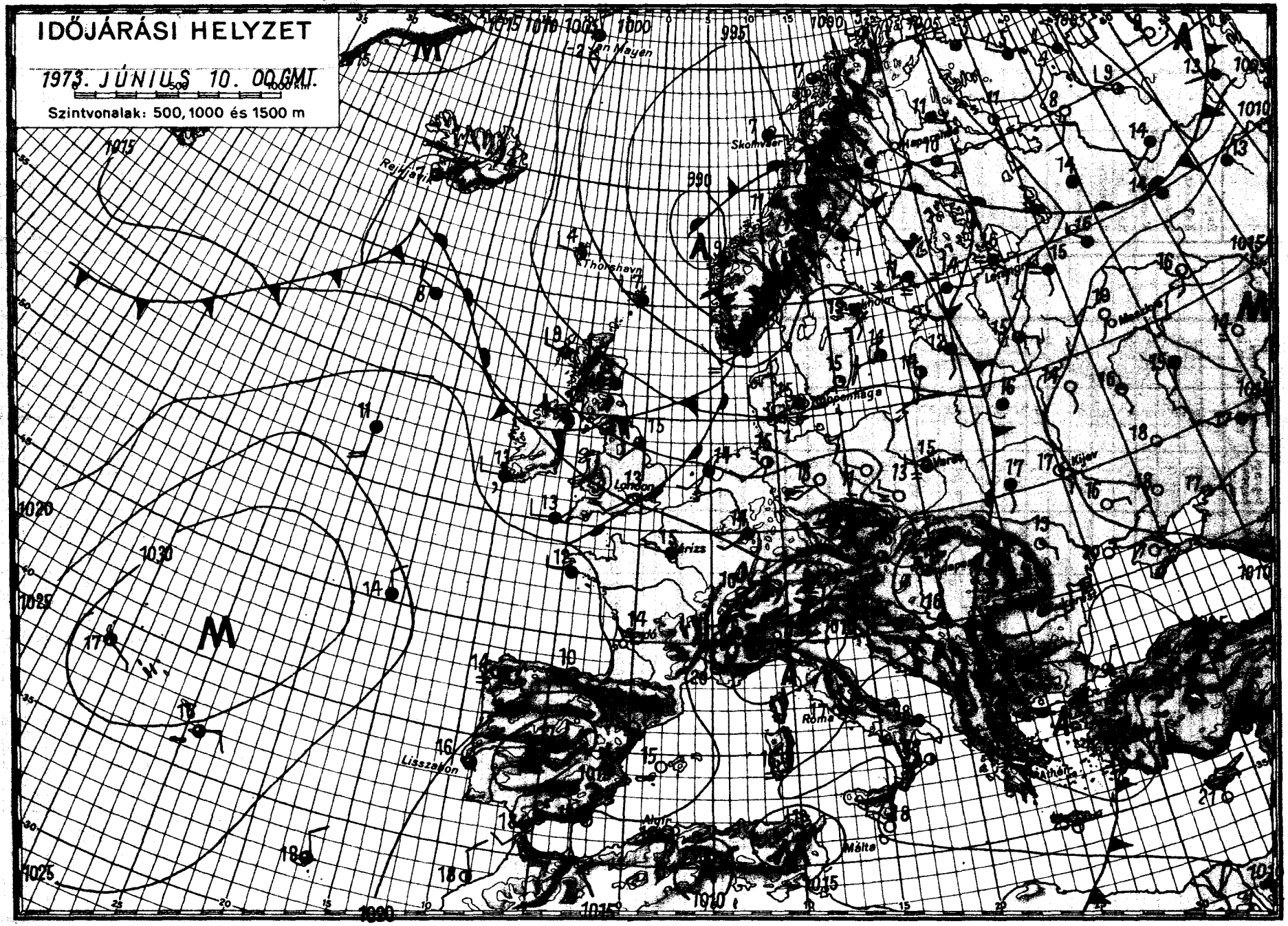
IDŐJÁRÁSI HELYZET
1973. JÚNIUS 10. 00 GMT.
Szintvonalak: 500, 1000 és 1500 m
Jan Mayen
Skomvaer
Rejkjavik
Thorshavn
London
Párizs
Lisszabon
Roma
Málta
Kijev
Athén
Leningrad
Moszkva
Koppenhaga
Varsó
Budapest
Bukarest
Algír
M
A

IDŐJÁRÁSI NAPIJELENTÉS

ЕЖЕДНЕВНЫЙ МЕТЕОРОЛОГИЧЕСКИЙ БЮЛЛЕТЕНЬ • DAILY WEATHER REPORT
BULLETIN QUOTIDIEN DE TEMPS • TÄGLICHER WETTERBERICHT

KIADJA: ORSZÁGOS METEOROLÓGIAI SZOLGÁLAT
Készíti: Központi Előrejelző Intézet Előrejelző Osztálya — Megrendelhető: Budapest, II., Kitaibel Pál u. 1.
Telefon: 353-500, Előrejelző Osztály: 150-410 — Megjelenik naponként — Évi előfizetési díja: 720,— Ft
Kiadásért felel: az OMSZ elnöke — Szerkesztésért felel: a KEI igazgatója

86. évfolyam 162. szám + Budapest + 1973. június 11. hétfő

Az időjárási helyzet ma reggel és a várható időjárás:

Északnyugat felől hideg, az Atlanti-óceán sarkvidéki térségéből származó levegő érkezett az utolsó 24 órában szárazföldünk fölé. Hatására a Brit-szigeteken, a Skandináv-félsziget déli felén és a német-lengyel síkságon szelesre fordult az idő, elszórtan futó esők vannak és a hőmérséklet több fokkal csökkent. A hüvös levegő első, gyengébb hulláma ma hajnalban elérte a Kárpát-medence északnyugati, északi részét. A zavartalan, általában napos, száraz, nyári idő Európában a Balkán-félsziget délkeleti térségére és a Szovjetunió európai területének déli és középső részeire korlátozódott.

Hazánkban vasárnap a délkeleti határvidéken borult, a Tiszántúl középső térségében erősen felhős volt az ég, ezért nem alakulhatott ki számottevő napsütés. Az ország többi részén kevesebb volt a felhő és általában 7-14 órán át sütött a nap. A hőmérséklet napközben a délkeleti határvidéken 21-23, máshol 23-27 fokig emelkedett. Főként az Alföldön, valamint a Mátra és a Bükk térségében záporok, zivatarok voltak, de a lehullott csapadék mennyisége csak egy-két helyen érte el az 5, Kékestetőn a 6 mm-t. Hétfő hajnalra 12-19 fokig hült le a levegő. Ma délelőtt változóan felhős volt az ég, csapadékot sehonnan sem jelentettek. 11 órára 22-24 fokig melegedett fel a levegő.

Ma 12 órakor Budapesten a hőmérséklet 24 fok, a tengerszintre átszámított légnyomás 760 mm, alig változik.

A Balaton vizének hőmérséklete 11 órakor Siófoknál 21 fok volt.

Várható időjárás kedd estig:
Felhőátvonulások, szórványos futó esőkkel, egy-két helyen zivatarral.
Többfelé élénk, időnként erős északnyugati, északi szél.
A nappali felmelegedés gyengül.
Várható legalacsonyabb éjszakai hőmérséklet: 12-17,
legmagasabb nappali hőmérséklet kedden: 19-24 fok között.

Vissy Károly s.k.

TÁVOLABBI KILÁTÁSOK PÉNTEK REGGELIG:
Változékony idő, helyenként futó eső, esetleg zivatar.
Legalacsonyabb hajnali hőmérséklet 11-16 fok között.
Legmagasabb nappali hőmérséklet 21-27 fok között.
Jelentős mennyiségű csapadék /legalább 5 mm/ az ország területének 40 százalékán várható.

TÁVELŐREJELZŐ OSZTÁLY

A hőmérséklet napi középértéke és eltérése a 100 évi átlagtól /Budapesten/:

1973. VI. 10.: 21,6 C° +1,9 C°

1871 óta ezen a napon Budapesten előfordult
legmagasabb hőmérséklet: 33,5 C° /1937, 1949/,
legalacsonyabb hőmérséklet: 7,0 C° /1890/.

73.0431.

CSAPADÉKELOSZLÁS

AZ UTOLSÓ 24 ÓRÁBAN

197 3. VI. 10. 7h-TÓL VI. 11. 7h-IG

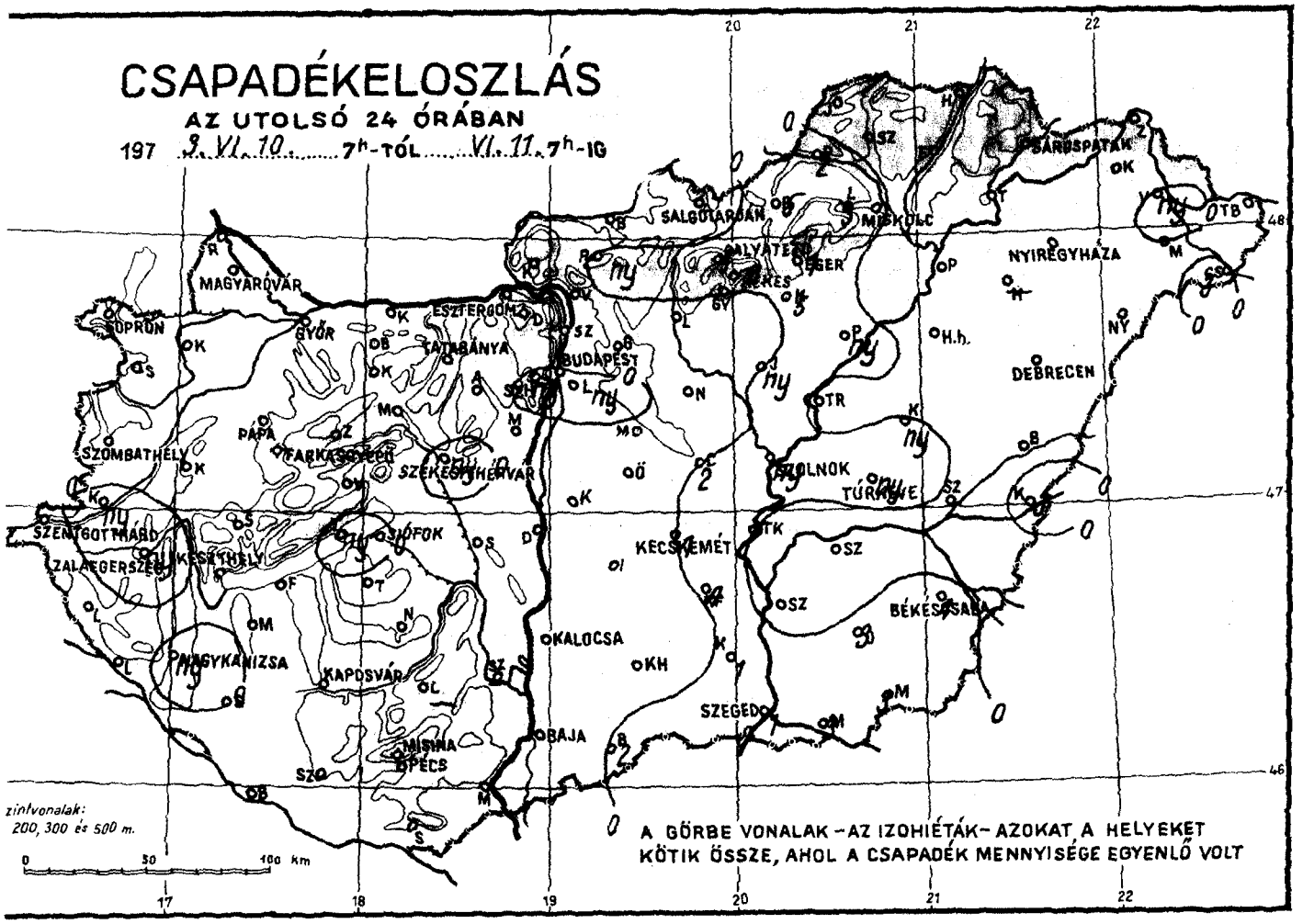

LEGMAGASABB HŐMÉRSÉKLET

197 3. VI. 10.

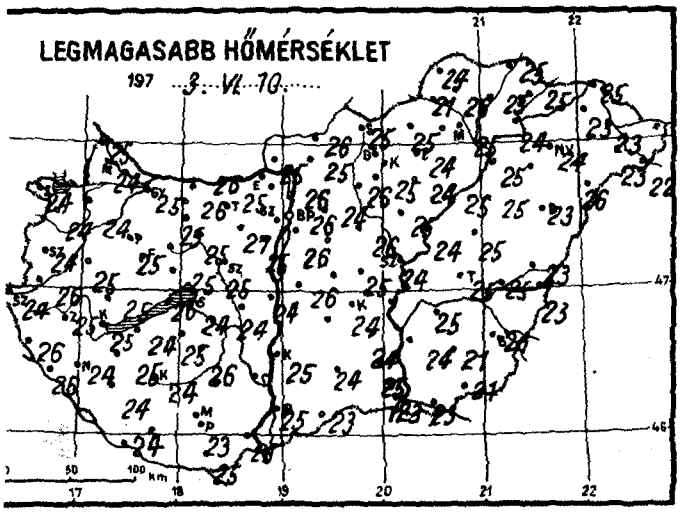

LEGALACSONYABB HŐMÉRSÉKLET

197 3. VI. 11.

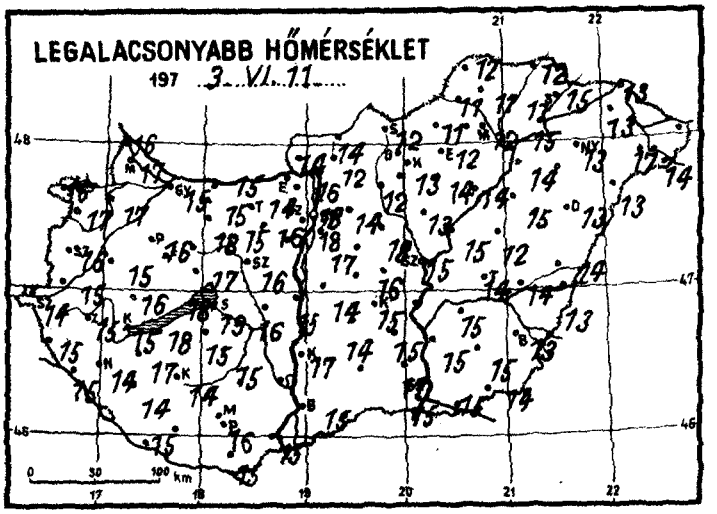

RADIÁCIÓS MINIMUM

197 3. VI. 11.

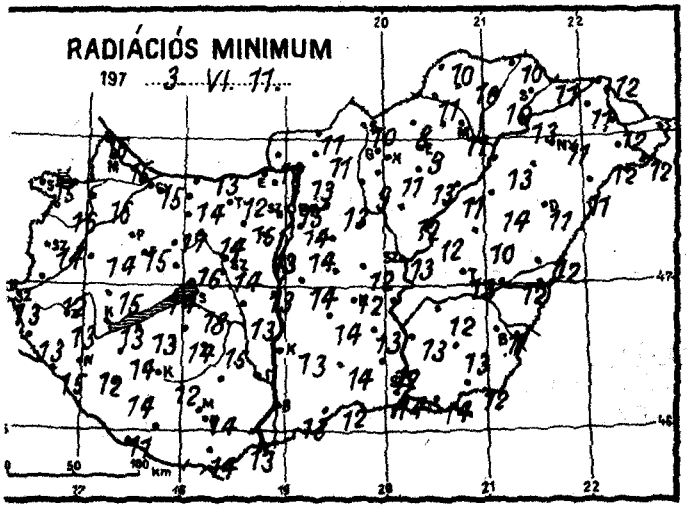

NAPFÉNYTARTAM.

197 3. VI. 10.

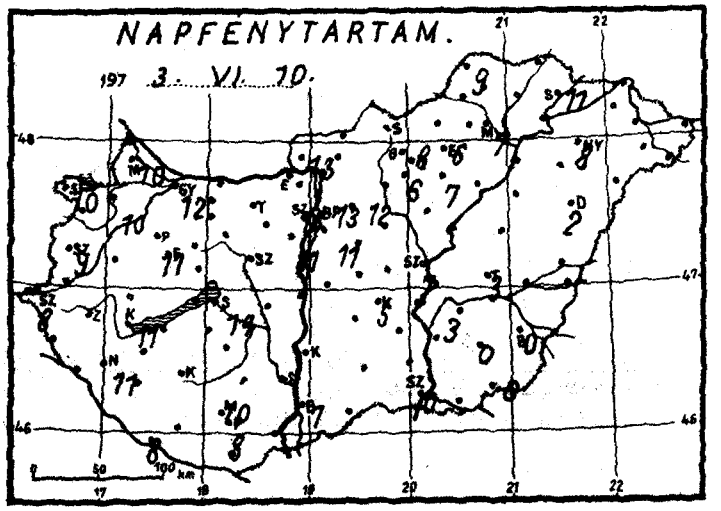

..1973...június... hó,

..11..nap .hétfő.....

	Csapadék (mm)		Hőmérsékleti szélsőségek: tegnapi nappali max.	éjszakai min.	min. 5 cm-en	Napsütés (óra) tegnap
	Az utolsó 24 óra adatai					
Mosonmagyaróvár	.		24	17	15	10
12822 Győr	.		25	15	15	12
825 Pápa	.		25	16	15	11
805 Sopron	.		24	16	15	10
812 Szombathely	.		24	16	14	9
910 Szentgotthárd	.		24	14	13	8
915 Zalaegerszeg	ny	▽	25	15	13	
Lenti	.		26	15	13	
925 Nagykanizsa	ny	▽	24	14	13	11
920 Keszthely	.		25	15	13	11
Tihany	ny	▽	26	18	14	
935 Siófok	.		24	19	18	14
942 Pécs	.		23	16	14	8
Misinatető (534 m)	.		20	15	14	10
Siklós	.	⌒	25	15	14	
Farkasgyepű (400 m)	.		23	15	14	
Veszprém	.		25	17	16	
Tatabánya	.	⌒	25	14	12	
843 Budapest (Lőrinc)	ny	▽	26	17	14	11
840 Budapest OMI	.		26	18	14	13
Budapest (Szabadságh., 474 m)	ny		23	16	14	13
Martonvásár	.		25	14	13	11
Székesfehérvár	ny	⌒	25	16	14	
Dunaújváros	.		24	15	13	
Szekszárd	–		–	–	–	
Mohács	.		25	15	13	-
960 Baja	.		25	15	13	7
Kalocsa	.		25	17	13	
Cegléd	2		25	16	12	
860 Szolnok	ny	▽ =	24	15	13	7
970 Kecskemét	1	=	24	15	12	5
Kiskunfélegyháza	4		24	15	13	
982 Szeged	1	=	23	15	14	0
Mezőhegyes	3	▽	21	14	12	0
Orosháza	3		21	15	13	0
992 Békéscsaba	4	⌐ =	21	13	11	1
Túrkeve	ny		25	14	13	3
Berettyóújfalu	.	⌒	23	14	12	
832 Debrecen	.		23	13	11	2
892 Nyíregyháza	.		24	13	11	8
Kisvárda	.		23	13	11	-
Mátészalka	.		23	17	12	
Tiszabecs	.		23	13	12	
Vác	.	⌒	26	16	13	
Gödöllő	.		24	14	13	12
Lőrinci	.	⌒	26	12	9	
Gyöngyös	3		25	13	11	6
Balassagyarmat	.		26	14	11	
755 Salgótarján	.		25	12	10	
Galyatető (932 m)	4	▽	21	10	–	
851 Kékestető (1000 m)	6	▽	18	12	8	8
Kompolt	5	⌐	24	14	13	7
Eger	1	⌐	24	12	9	6
Putnok	2		21	11	11	
Lillafüred	3	▽	23	12	11	
772 Miskolc	.	=	25	12	11	7
Füged	.	⌒	25	11	10	
Sárospatak	.		25	15	11	11

	24 órai csapadék mm	
Rajka	.	
Kapuvár	.	
Bábolna	.	
Komárom	.	
Káld	.	
Sopronhorp.	.	
Körmend	ny	
Letenye	.	
Sümeg	.	
Zirc	.	
Kisbér	.	⌒
Mór	.	
Alcsút	.	
Esztergom	.	
Dobogókő	.	
Fonyód	.	
Tab	.	
Sárbogárd	.	
Lengyel	–	
Nagykónyi	.	
Marcali	.	
Somogyszob	.	
Kaposvár	.	⌒
Baros	.	⌒
Szigetvár	.	
Bácsalmás	2	▽
Kiskunhalas	.	
Izsák	.	
Kunsztmiklós	.	
Örkény	–	
Nagykáta	.	
Jászapáti	ny	⌐
Tiszakécske	.	
Monor	–	
Kistelek	1	
Makó	3	
Szentes	.	
Szarvas	.	
Szeghalom	.	
Körösszakál	3	⌒ ▽
Tiszaroff	.	
Poroszló	ny	
Karcag	ny	
Hortobágy	.	
Polgár	.	
Hajdúdorog	–	
Nyírlugos	.	
Csenger	3	▽
Vásárosnamény	ny	⌒
Záhony	.	
Romhány	ny	
Borsodnádasd	5	▽
Jósvafő	.	
Szendrőlád	.	⌒
Hidasnémeti	.	
Tokaj	.	
Szentendre	.	

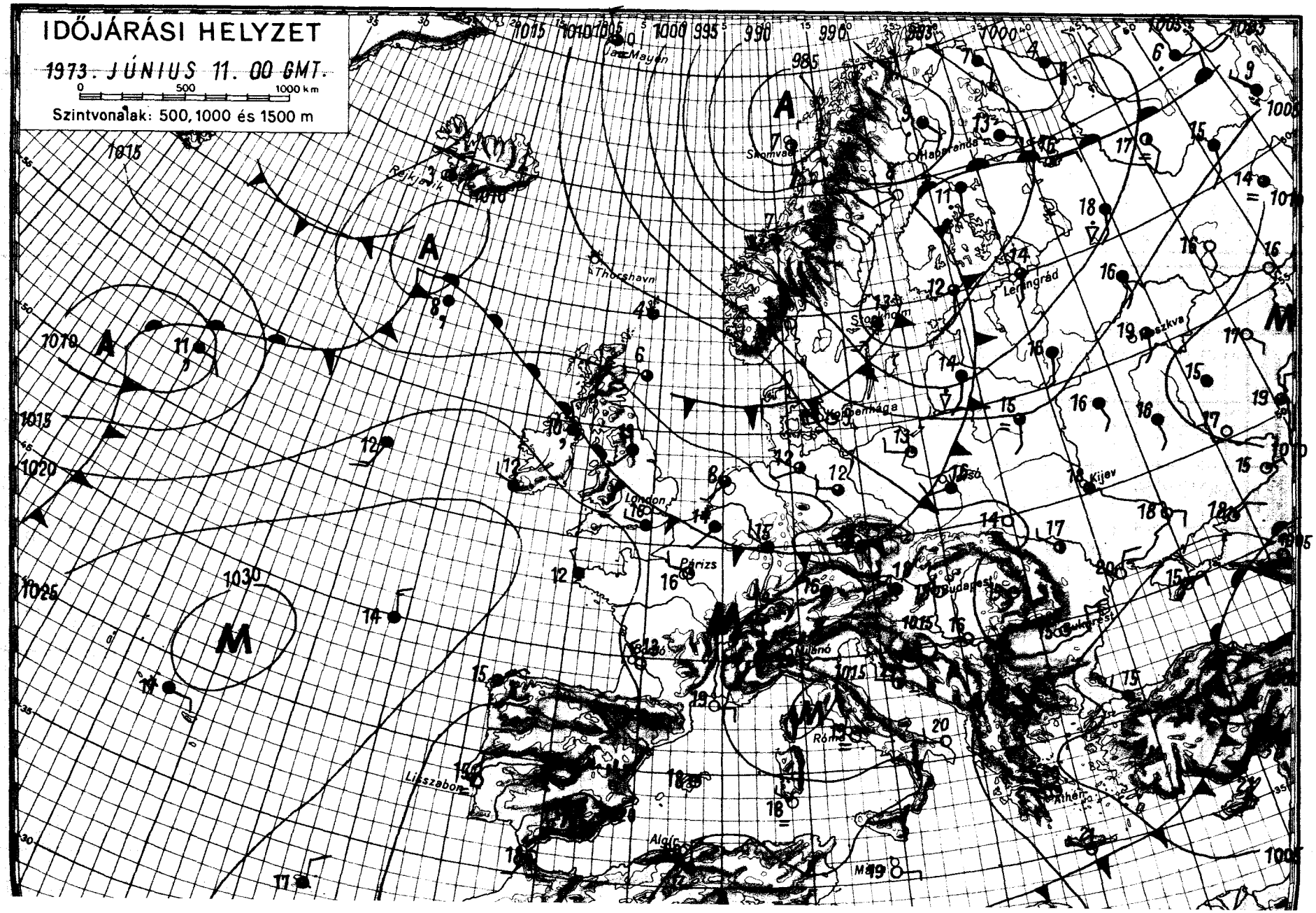

OFFSET-KIOMDA BUDAPEST

IDŐJÁRÁSI NAPIJELENTÉS

ЕЖЕДНЕВНЫЙ МЕТЕОРОЛОГИЧЕСКИЙ БЮЛЛЕТЕНЬ • DAILY WEATHER REPORT
BULLETIN QUOTIDIEN DE TEMPS • TÄGLICHER WETTERBERICHT

KIADJA: ORSZÁGOS METEOROLÓGIAI SZOLGÁLAT
Készíti: Központi Előrejelző Intézet Előrejelző Osztálya — Megrendelhető: Budapest, II., Kitaibel Pál u. 1.
Telefon: 353-500, Előrejelző Osztály: 150-410 — Megjelenik naponként — Évi előfizetési díja: 720,— Ft
Kiadásért felel: az OMSZ elnöke — Szerkesztésért felel: a KEI igazgatója

86. évfolyam 163. szám + Budapest + 1973. június 12. kedd

Az időjárási helyzet ma reggel és a várható időjárás:

Szárazföldünk nagy részét hideg levegő árasztotta el. Az elmúlt 24 óra folyamán Nyugat- és Közép-Európa fölött lelassultak a légmozgások, igy ezeken a területeken általában csendes, száraz az idő. A hőmérséklet napközben általában eléri az évszaknak megfelelő értéket. Az egymást követő óceáni léghullámok a Brit-szigeteken át Északkelet-Európa felé vonulnak. Hatásukra ott borult, sokfelé esős az időjárás. A Skandináv-félszigeten 3, 5 fokkal alacsonyabb a maximum hőmérséklet, mint a legutóbbi 10 év átlaga. A következő 36 óra folyamán a Kárpát-medence időjárása lényegesen nem változik, továbbra is mérsékelten meleg időre számithatunk.

Hazánkban hétfőn a Dunántúlon és északkeleten időnként megnövekedett a felhőzet, igy ott csak 5, 9 órán át sütött a nap. Máshol kevés volt a felhő és 10,12 órás napsütést jelentettek. Hétfőn napközben a Dunántúl egy-két helyén, valamint a Duna-Tisza közének északkeleti felében és a Tiszántúlon alakult ki többfelé zápor. Néhány helyen zivatar is keletkezett. A lehullott csapadék mennyisége általában 3 mm alatt maradt, de Lillafüredről 7, Borsodnádasdról 8, Polgárról 10 mm-t jelentettek. A hőmérséklet napközben a felhősebb helyeken 22, 25, máshol 25, 27 fokig emelkedett. Ma hajnalra általában 9, 15 fokig hült le a levegő. Délelőtt a Dunántúlon erősen felhős, máshol derült idő volt. A hőmérséklet 11 órára 20, 22 fokig emelkedett.

Ma 12 órakor Budapesten a hőmérséklet 20 fok, a tengerszintre átszámitott légnyomás 766 mm, alig változik.

A Balaton vizének hőmérséklete Siófoknál 11 órakor 21 fok volt.

Várható időjárás szerda estig:

Időnként kissé megnövekvő felhőzet, valószinüleg eső nélkül.
Mérsékelt, napközben kissé megélénkülő változó irányú szél.
Mérsékelten meleg idő.
Várható legalacsonyabb éjszakai hőmérséklet: 9, 14,
legmagasabb nappali hőmérséklet szerdán: 22, 27 fok között.

Bartha Péterné s.k.

A hőmérséklet napi középértéke és eltérése a 100 évi átlagtól /Budapesten/:

1973. VI. 11.:	20,9 C°	+1,7 C°

1871 óta ezen a napon Budapesten előfordult

legmagasabb hőmérséklet:	34,7 C° /1937/,
legalacsonyabb hőmérséklet:	8,0 C° /1899/.

73.0432.

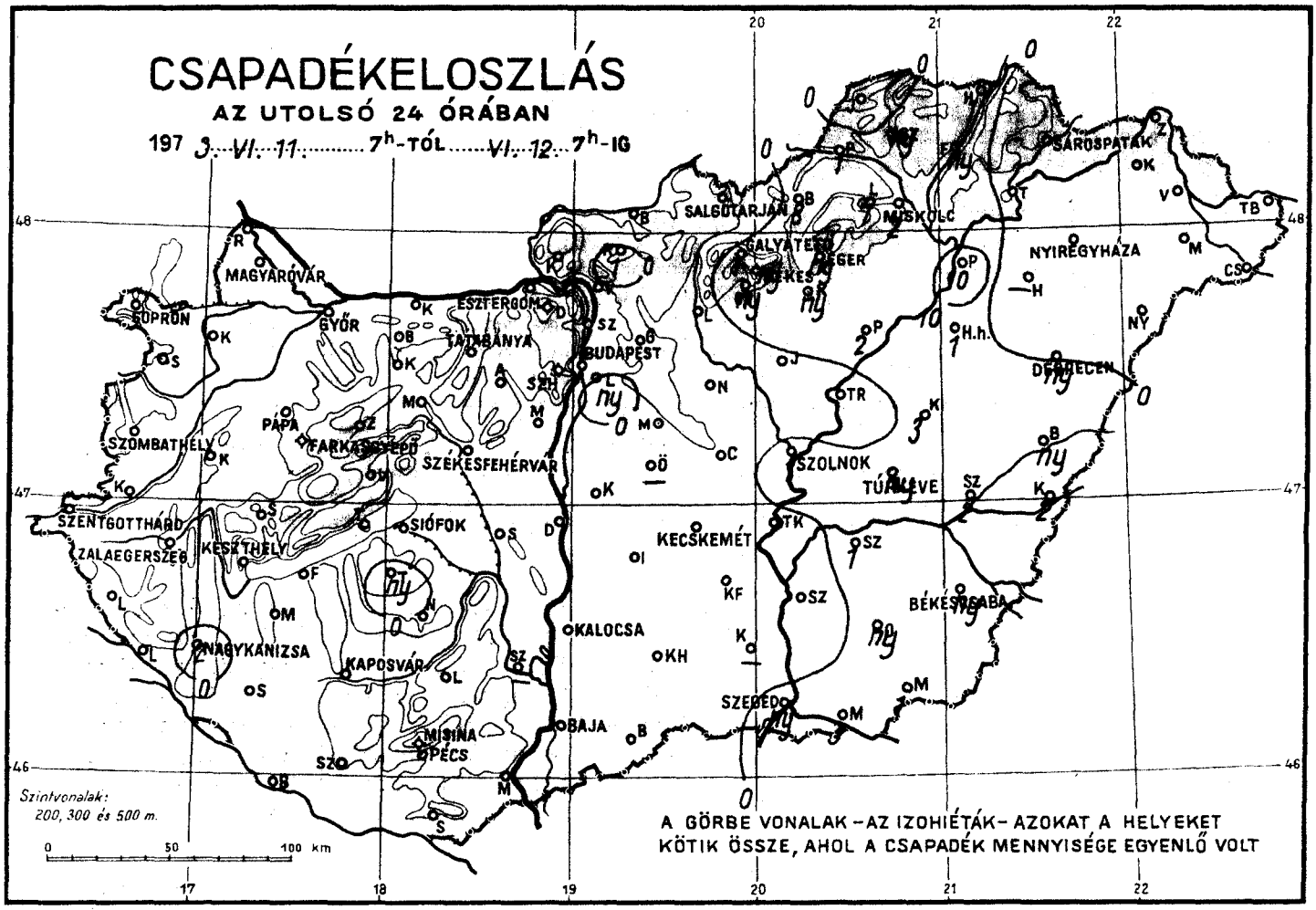
CSAPADÉKELOSZLÁS
AZ UTOLSÓ 24 ÓRÁBAN
197 3. VI. 11. 7h-TÓL VI. 12. 7h-IG
MAGYARÓVÁR
SOPRON
GYŐR
ESZTERGOM
TATABÁNYA
BUDAPEST
SALGÓTARJÁN
MISKOLC
SÁROSPATAK
NYÍREGYHÁZA
DEBRECEN
PÁPA
SZOMBATHELY
FARKASKERT
SZÉKESFEHÉRVÁR
SZOLNOK
TÚRKEVE
SZENTGOTTHÁRD
ZALAEGERSZEG
KESZTHELY
SIÓFOK
KECSKEMÉT
BÉKÉSCSABA
NAGYKANIZSA
KAPOSVÁR
KALOCSA
SZEGED
BAJA
MOHÁCS
PÉCS
Szintvonalak:
200, 300 és 500 m.
0 50 100 km
A GÖRBE VONALAK – AZ IZOHIÉTÁK – AZOKAT A HELYEKET
KÖTIK ÖSSZE, AHOL A CSAPADÉK MENNYISÉGE EGYENLŐ VOLT

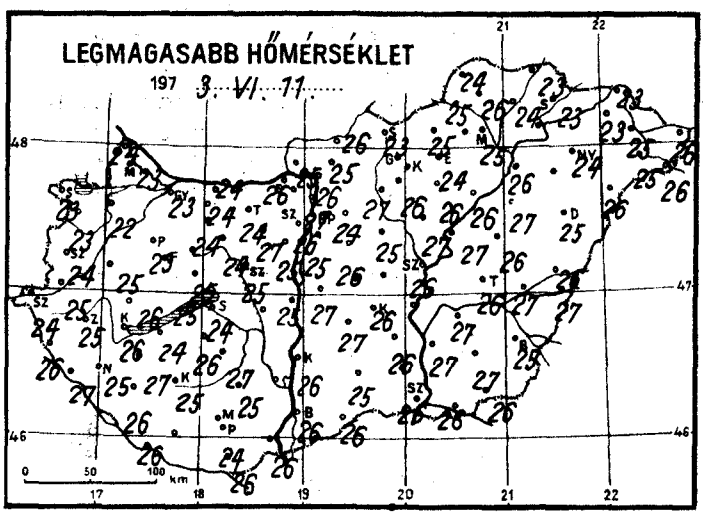
LEGMAGASABB HŐMÉRSÉKLET
197 3. VI. 11.

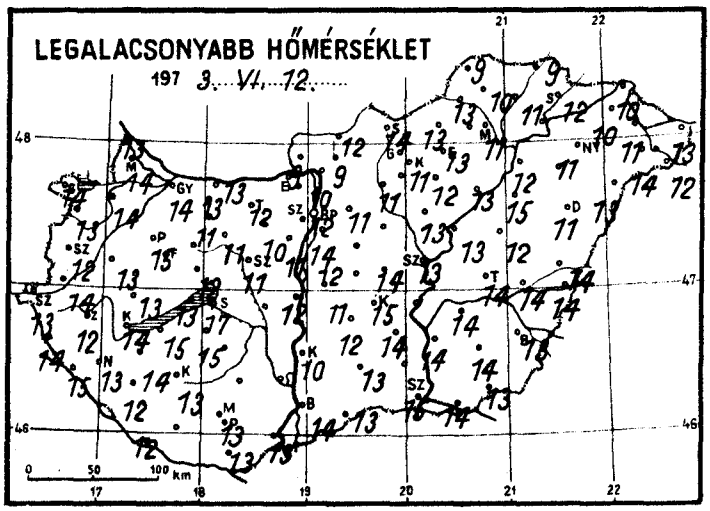
LEGALACSONYABB HŐMÉRSÉKLET
197 3. VI. 12.

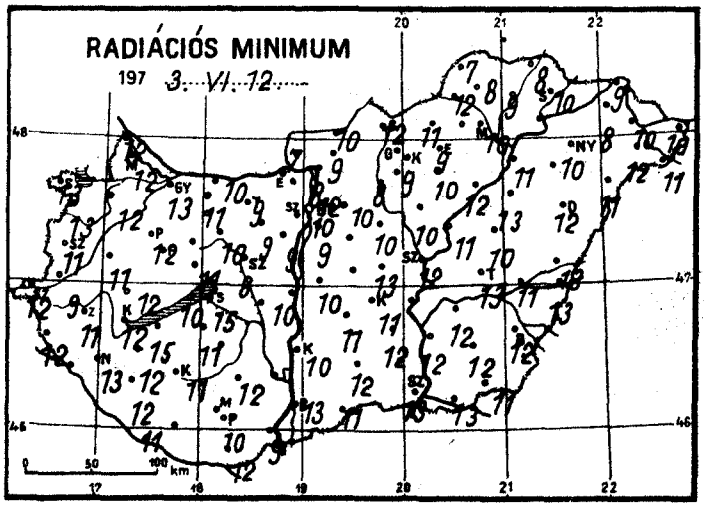
RADIÁCIÓS MINIMUM
197 3. VI. 12.

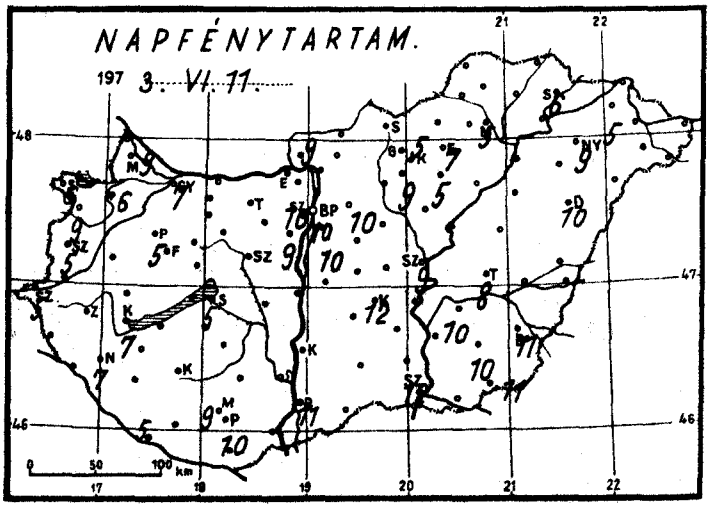
NAPFÉNYTARTAM.
197 3. VI. 11.

1973. június hó, 12. nap kedd

	Az utolsó 24 óra adatai						24 órai csapadék mm		
	Csapadék (mm)		Hőmérsékleti szélsőségek			Napsütés (óra) tegnap			
			tegnapi nappali max.	éjszakai min.	min. 5 cm-en				
Mosonmagyaróvár	.		23	14	12	9	Rajka	.	
12822 Győr	.		23	14	13	7	Kapuvár	.	
825 Pápa	.		23	15	12	5	Bábolna	.	
805 Sopron	.		23	14	13	6	Komárom	.	
812 Szombathely	.		24	12	11	5	Káld	.	
910 Szentgotthárd	.		24	13	12	5	Sopronhorp.	.	
915 Zalaegerszeg	.		25	12	11		Körmend	.	
Lenti	.		26	14	12		Letenye	.	
925 Nagykanizsa	2	⟋	25	13	13	7	Sümeg	.	
920 Keszthely	.		26	14	12	7	Zirc	.	
Tihany	.		25	13	10		Kisbér	.	
935 Siófok	.		24	17	15	5	Mór	.	∩
942 Pécs	.		24	13	10	10	Alcsút	.	∩
Misinatető (534 m)	.		22	14	11	9	Esztergom	.	
Siklós	.	∩	26	13	12		Dobogókő	.	
Farkasgyepű (400 m)	.		24	11	10		Fonyód	.	
Veszprém	.		25	12	11		Tab	ny	
Tatabánya	.	∩	24	12	9		Sárbogárd	–	
843 Budapest (Lőrinc)	ny	▽	25	12	9	10	Lengyel	.	
840 Budapest OMI	.		26	14	10	10	Nagykónyi	.	
Budapest (Szabadságh., 474 m)	.		23	11	11	10	Marcali	.	∩
Martonvásár	.		25	11	9	9	Somogyszob	.	
Székesfehérvár	.	∩	25	11	8		Kaposvár	.	∩
Dunaújváros	.		25	12	10		Barcs	.	∩
Szekszárd	–		–	–	–		Szigetvár	.	
Mohács	.		26	13	9		Bácsalmás	.	
960 Baja	.		26	14	13	11	Kiskunhalas	.	
Kalocsa	.		26	10	10		Izsák	.	
Ceglédi	.		–	14	13		Kunsztmiklós	.	
860 Szolnok	1	▽	26	13	12	9	Örkény	–	
970 Kecskemét	.		26	15	11	12	Nagykáta	.	
Kiskunfélegyháza	.		26	14	12		Jászapáti	.	∩
982 Szeged	ny	▽	26	15	13	12	Tiszakécske	.	
Mezőhegyes	1	⟋	26	13	11	11	Monor	.	
Orosháza	ny		27	14	12	10	Kistelek	–	
990 Békéscsaba	ny	⟋	25	13	12	11	Makó	3	
Túrkeve	ny	▽	26	14	13	8	Szentes	.	
Berettyóújfalu	ny	∩	26	14	13		Szarvas	1	▽
862 Debrecen	ny	▽	25	14	12	10	Szeghalom	2	⟋ ∩
892 Nyíregyháza	.		24	11	10	9	Körösszakál	2	▽
Kisvárda	.		23	10	8	5	Tiszaroff	.	
Mátészalka	.		25	14	12		Poroszló	2	⟋
Tiszabecs	.		26	13	10		Karcag	3	
Vác	.	∩	26	10	8		Hortobágy	1	
Gödöllő	.		24	11	10	10	Polgár	10	▽
Lőrinci	.		27	11	8		Hajdúdorog	–	
Gyöngyös	ny	▽	26	11	9	9	Nyírlugos	.	
Balassagyarmat	.		26	12	10		Pályod	.	
755 Salgótarján	.		23	14	12		Vásárosnamény	.	
Galyatető (932 m)	1	▽	20	9	–		Záhony	.	
851 Kékestető (1000 m)	ny	⟋	18	8	6	5	Vámosmikola	.	
Kompolt	ny		26	12	10	5	Romhány	1	▽
Eger	ny		24	13	9	7	Borsodnádasd	8	▽
Putnok	1		25	13	12		Jósvafő	.	
Lillafüred	7	▽	22	10	9		Szendrőlád	ny	∩
772 Miskolc	2	⟋ =	25	11	10	5	Hidasnémeti	1	
Füged	ny		24	11	9		Tokaj	.	
Sárospatak	.		23	12	10	6	Szentendre	.	

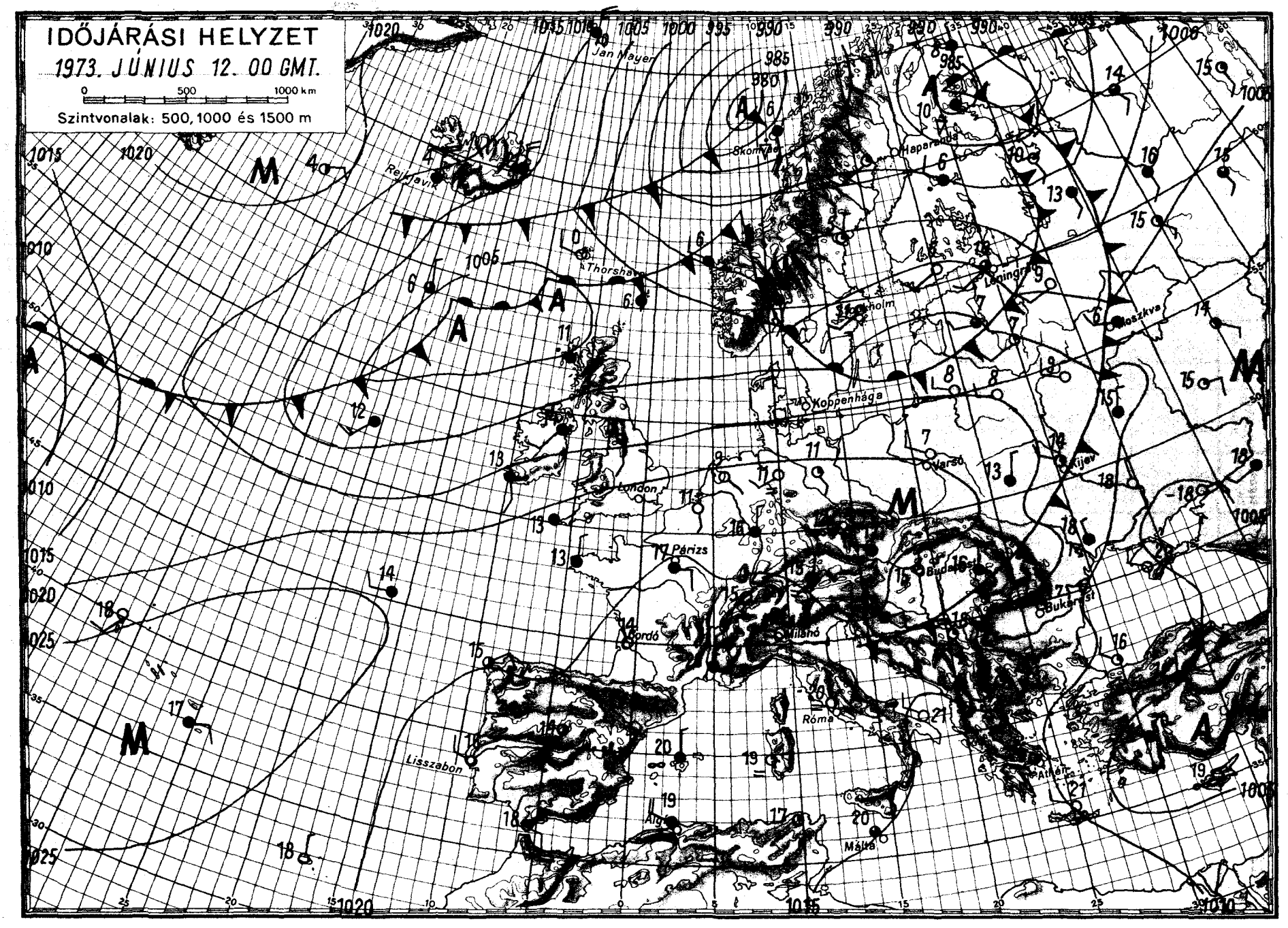

OFFSET-NYOMDA BUDAPEST

IDŐJÁRÁSI NAPIJELENTÉS

ЕЖЕДНЕВНЫЙ МЕТЕОРОЛОГИЧЕСКИЙ БЮЛЛЕТЕНЬ • DAILY WEATHER REPORT
BULLETIN QUOTIDIEN DE TEMPS • TÄGLICHER WETTERBERICHT

KIADJA: ORSZÁGOS METEOROLÓGIAI SZOLGÁLAT
Készíti: Központi Előrejelző Intézet Előrejelző Osztálya — Megrendelhető: Budapest, II., Kitaibel Pál u. 1.
Telefon: 353-500, Előrejelző Osztály: 150-410 — Megjelenik naponként — Évi előfizetési díja: 720,— Ft
Kiadásért felel: az OMSZ elnöke — Szerkesztésért felel: a KEI igazgatója

86. évfolyam 164. szám + Budapest + 1973. június 13. szerda

Az időjárási helyzet ma reggel és a várható időjárás:

A változékony időjárást okozó, különböző hőmérsékletü és nedvességtartalmú levegőhullámok a Brit-szigeteken keresztül vonulnak Észak-Európa fölé. Az érintett területeken sokfelé esik az eső, helyenként erős szél fúj. Európa középső és déli részei fölött lelassultak a légmozgások. Igy az időjárás kialakitásában a döntö szerepet a helyi tényezők játsszák. Emiatt a Kárpát-medencében és környékén is általában kevés a felhő, sok a napsütés és csak szórványosan fordulnak elő futó záporok, helyi zivatarok.

Hazánkban kedden voltak helyek, ahol csak 4, 8, máshol ugyanakkor 9, 14 órán keresztül sütött a nap. Csak Szentgotthárdon volt jelentéktelen csapadékmennyiséget adó futó zápor. Napközben országszerte 22, 26 fokig emelkedett a hőmérséklet. Ma hajnalban az ország területén 8 és 16 fok között mindenféle hőmérsékleti érték előfordult. Délelőtt a nyugati megyékben felhős, az ország többi részén derült, vagy felhőtlen volt az ég. 11 órakor 22, 24 fok közötti hőmérsékleteket mutattak a hőmérők.

Ma 12 órakor Budapesten a hőmérséklet 24 fok volt, a tengerszintre átszámitott lágnyomás 765 mm, mérsékelten süllyed.

A Balaton vizének hőmérséklete 11 órakor Siófoknál 22 fok volt.

Várható időjárás csütörtök estig:

Főként nappali felhőképződés, inkább csak a Dunántúlon néhány helyi zápor, zivatar.
Mérsékelt, napközben megélénkülő délnyugati szél.
Meleg idő.
Várható legalacsonyabb éjszakai hőmérséklet: 11, 16,
legmagasabb nappali hőmérséklet csütörtökön: 24, 29 fok között.

Kerényi Nárcisz s.k.

A hőmérséklet napi középértéke és eltérése a 100 évi átlagtól /Budapesten/:

1973. VI. 12.:	20,2 C°	+1,0 C°

1871 óta ezen a napon Budapesten előfordult

legmagasabb hőmérséklet:	33,5 C° /1957/,
legalacsonyabb hőmérséklet:	5,4 C° /1899/.

73.0433.

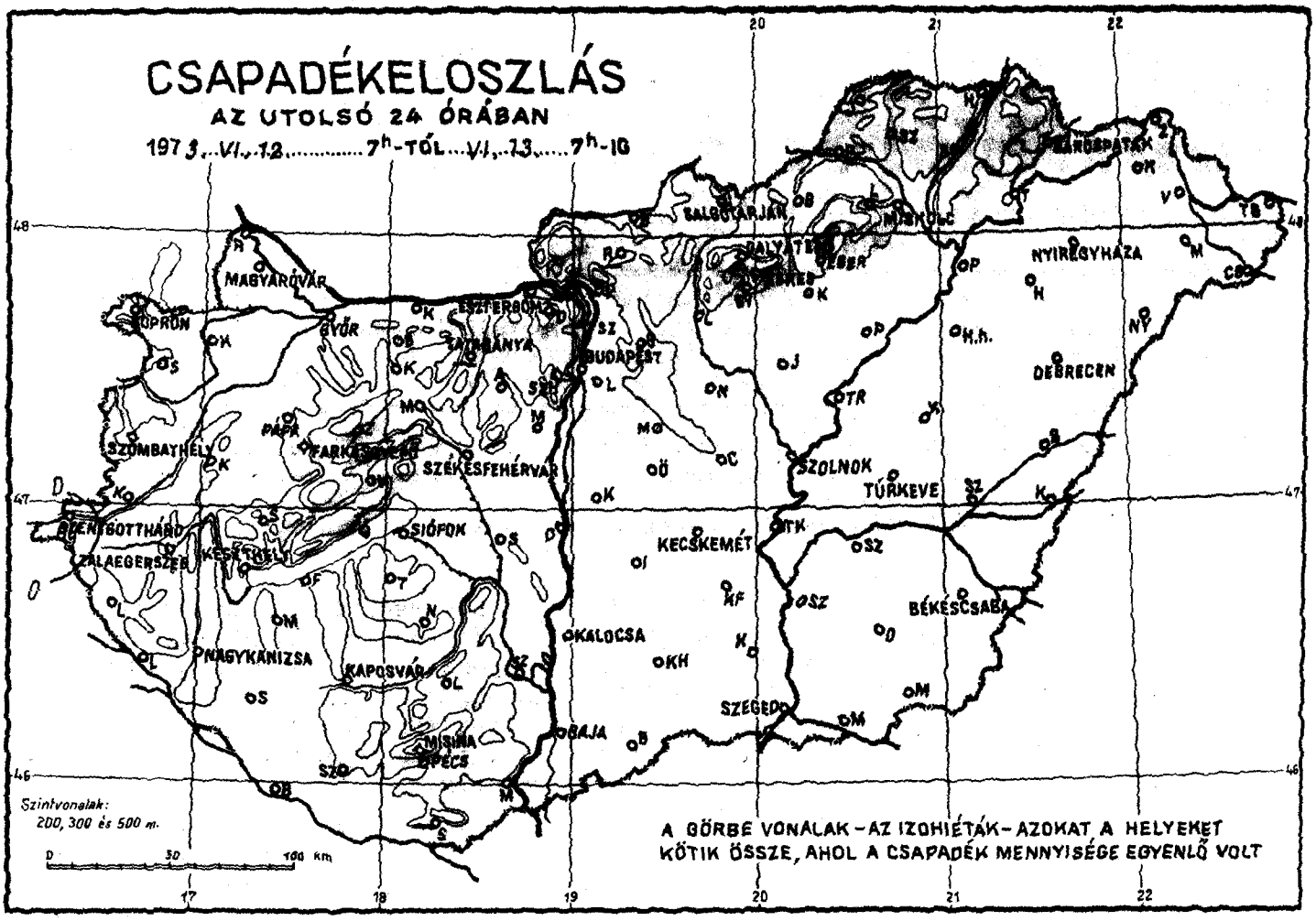
CSAPADÉKELOSZLÁS
AZ UTOLSÓ 24 ÓRÁBAN
1973. VI. 12. 7h-TÓL VI. 13. 7h-IG
MAGYARÓVÁR
SOPRON
GYŐR
ESZTERGOM
BUDAPEST
SZOMBATHELY
PÁPA
SZÉKESFEHÉRVÁR
SIÓFOK
ZALAEGERSZEG
KESZTHELY
NAGYKANIZSA
KAPOSVÁR
PÉCS
SZOLNOK
TÚRKEVE
KECSKEMÉT
KALOCSA
SZEGED
BÉKÉSCSABA
DEBRECEN
NYÍREGYHÁZA
Szintvonalak:
200, 300 és 500 m.
A GÖRBE VONALAK – AZ IZOHIÉTÁK – AZOKAT A HELYEKET
KÖTIK ÖSSZE, AHOL A CSAPADÉK MENNYISÉGE EGYENLŐ VOLT

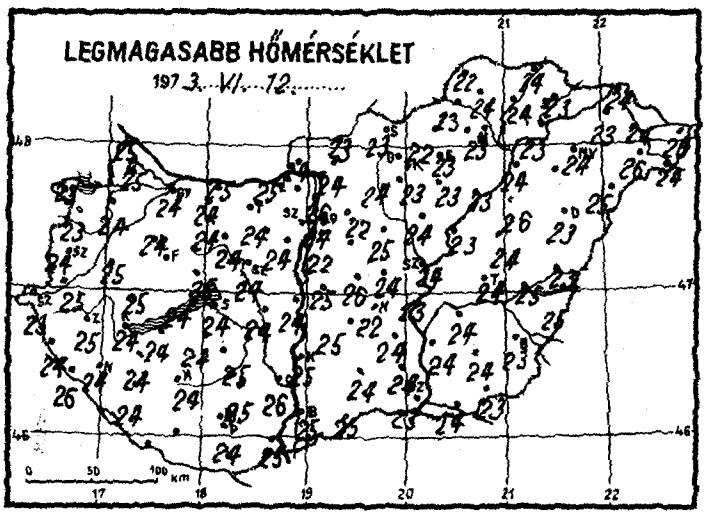
LEGMAGASABB HŐMÉRSÉKLET
1973. VI. 12.

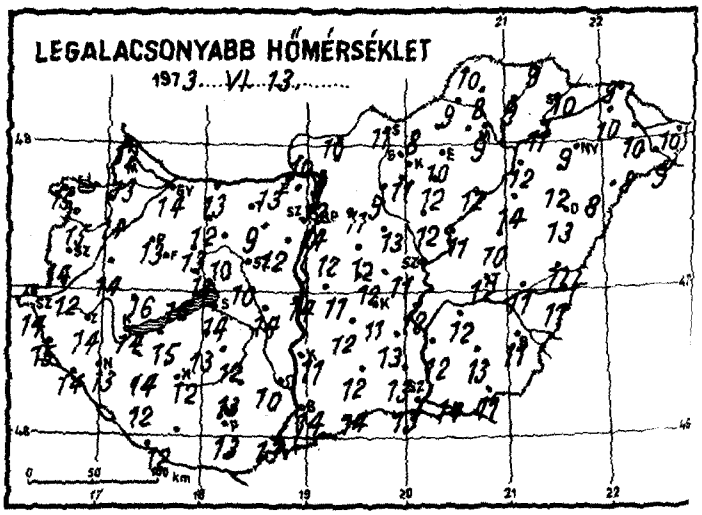
LEGALACSONYABB HŐMÉRSÉKLET
1973. VI. 13.

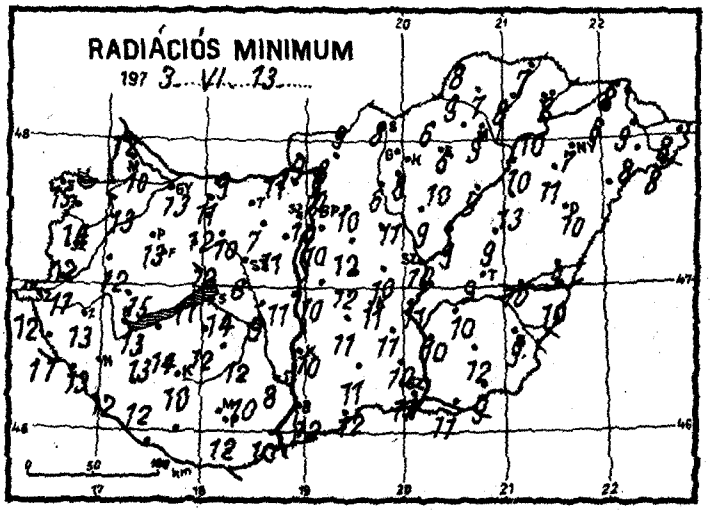
RADIÁCIÓS MINIMUM
1973. VI. 13.

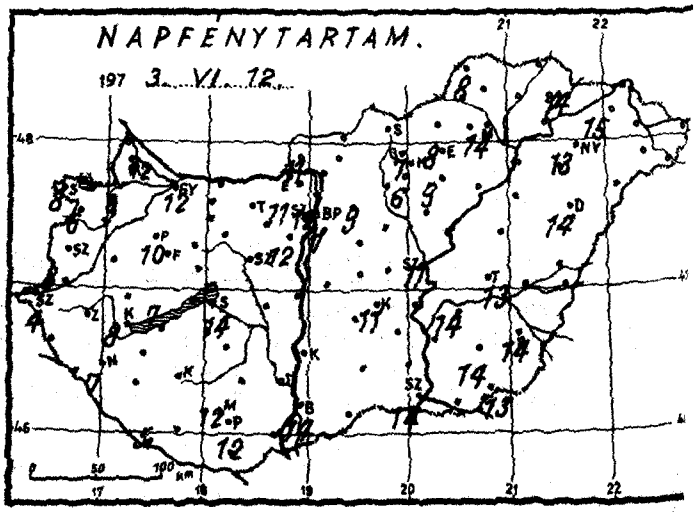
NAPFÉNYTARTAM.
1973. VI. 12.

1973. június hó, 13. napsarena

	Az utolsó 24 óra adatai							24 órai csapadék mm		
	Csapadék (mm)		Hőmérsékleti szélsőségek			Napsütés (óra) tegnap				
			tegnapi nappali max.	éjszakai min.	min. 5 cm-en					
Mosonmagyaróvár	.		25	13	10	12	Rajka	.	
12821 Győr	.		24	14	13	12	Kapuvár	.	
825 Pápa	.		24	13	13	10	Bábolna	.	
805 Sopron	.		23	15	15	8	Komárom	.	p
812 Szombathely	.	=	24	14	12	8	Káld	.	
910 Szentgotthárd	ny		23	14	12	4	Sopronhorp.	.	
915 Zalaegerszeg	.		25	14	13		Körmend	.	
Lenti	.		24	15	11		Letenye	.	
925 Nagykanizsa	.		24	13	12	7	Sümeg	.	
920 Keszthely	.		24	14	13	8	Zirc	.	
Tihany	.		24	16	11		Kisbér	.	p
935 Siófok	.		24	14	14	14	Mór	.	p
942 Pécs	.		24	13	12	12	Alcsút	.	p
Misinatető (534 m)	.		22	15	15	12	Esztergom	.	
Siklós	–		–	–	–		Dobogókő	.	
Farkasgyepű (400 m)	.		24	15	14		Fonyód	.	
Veszprém	.		25	13	12		Tab	.	
Tatabánya	–		–	–	–		Sárbogárdökp.	.	
848 Budapest (Lőrinc)	.		22	12	10	7	Lengyel	.	
840 Budapest OMI	.		24	14	10	12	Nagykónyi	.	
Budapest (Szabadságh., 474 m)	.	p	22	13	10	11	Marcali	.	
Martonvásár	.		24	12	11	12	Somogyszob	.	
Székesfehérvár	.	p	24	10	8		Kaposvár	.	p
Dunaújváros	.		24	14	11		Barcsökp.	.	p
Szekszárd	.		26	10	8		Szigetvár	.	
Mohács	.		25	13	10		Bácsalmás	.	
960 Baja	.		25	14	12	14	Kiskunhalas	.	
Kalocsa	.		25	11	10		Izsák	.	
Cegléd	.		24	11	10		Kunszentmiklós	.	
860 Szolnok	.		24	11	10	11	Örkény	.	
970 Kecskemét	.	=	24	12	9	11	Nagykáta	.	
Kiskunfélegyháza	.		24	13	11		Jászapáti	.	p
982 Szeged	.		23	13	11	14	Tiszakécske	.	
Mezőhegyes	.	p	23	11	9	13	Monor	.	
Orosháza	.		24	13	12	14	Kistelek	.	
992 Békéscsaba	.		23	11	9	14	Makó	.	
Túrkeve	.		24	12	9	13	Szentes	.	
Berettyóújfalu	.	p	23	11	9		Szarvas	.	
862 Debrecen	.		23	13	10	14	Szeghalom	.	p
892 Nyíregyháza	.		24	9	7	13	Körösszakál	.	
Kisvárda	.		23	10	6	15	Tiszaroff	.	
Mátészalka	.		26	9	8		Poroszló	.	p
Tiszabecs	.		26	10	8		Karcag	.	
Vác	.	p	24	9	8		Hortobágy	.	
Gödöllő	.		22	11	10	9	Polgár	.	
Lőrinci	.		24	9	6		Hajdúdorog	.	
Gyöngyös	.		23	11	8	6	Nyírlugos	.	
Balassagyarmat	.	p	23	10	9		Pátyod	.	p
755 Salgótarján	.		23	11	8		Vásárosnamény	.	p
Galyatető (932 m)	.		20	10			Záhony	.	
851 Kékestető (1000 m)	.		15	10	6	7	Vámosszabkola	.	
Kompolt	.		23	12	10	9	Romhány	–	
Eger	.		23	10	6	8	Borsodnádasd	.	
Putnok	.		23	9	9		Jósvafő	.	
Lillafüred	.		22	9	9		Szendrőlád	.	p
772 Miskolc	.		23	9	9	14	Hidasnémeti	.	
Füged	.	p	24	9	8		Tokaj	.	
Sárospatak	.		23	10	8	14	Szentendre	.	

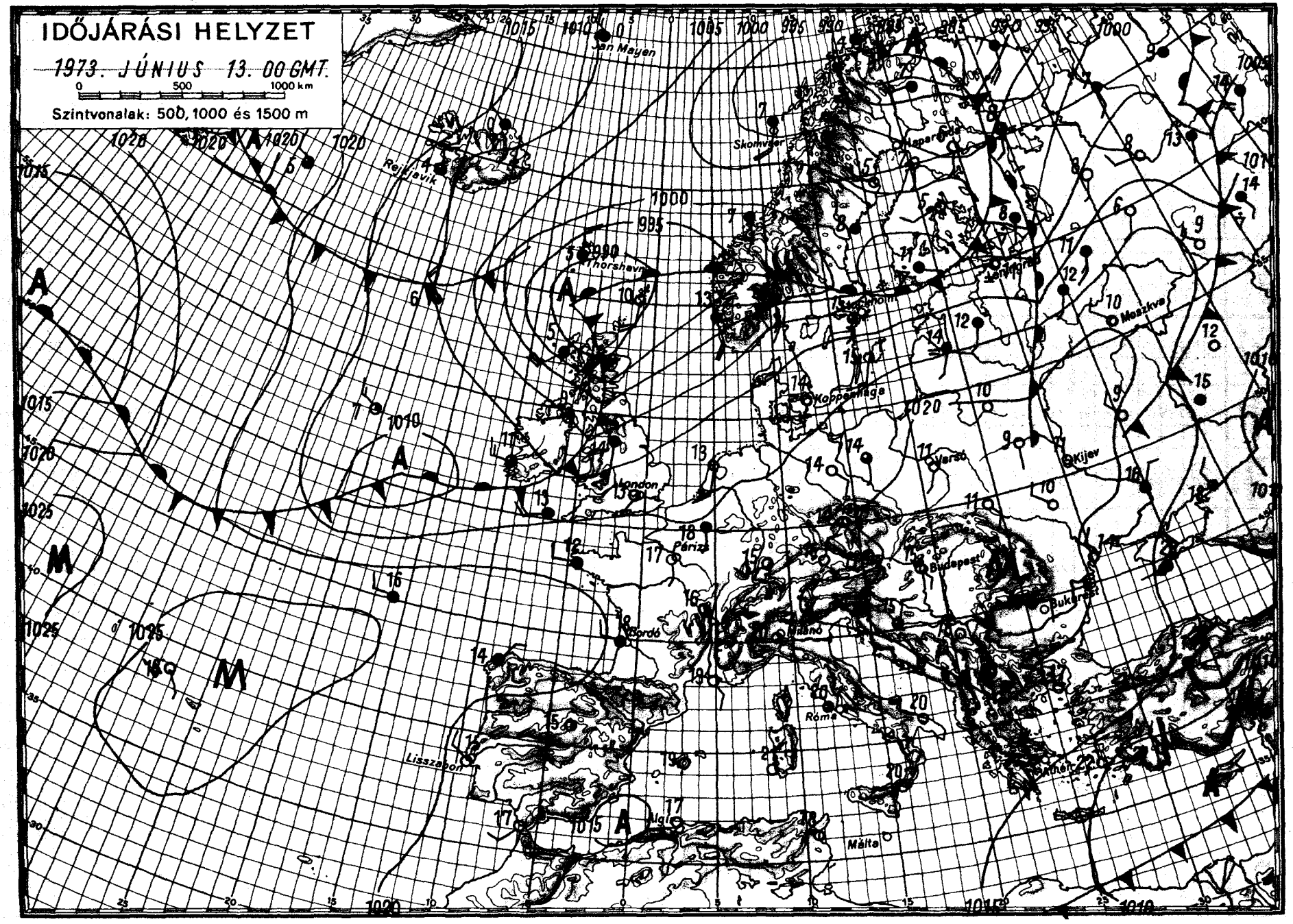
IDŐJÁRÁSI HELYZET
1973. JÚNIUS 13. 00 GMT.
0 500 1000 km
Szintvonalak: 500, 1000 és 1500 m
Jan Mayen
Skomvaer
Reykjavik
Thorshavn
Moszkva
Koppenhága
London
Párizs
Varsó
Kijev
Budapest
Bukarest
Genova
Róma
Athén
Málta
Lisszabon
Algír

IDŐJÁRÁSI NAPIJELENTÉS

ЕЖЕДНЕВНЫЙ МЕТЕОРОЛОГИЧЕСКИЙ БЮЛЛЕТЕНЬ • DAILY WEATHER REPORT
BULLETIN QUOTIDIEN DE TEMPS • TÄGLICHER WETTERBERICHT

KIADJA: ORSZÁGOS METEOROLÓGIAI SZOLGÁLAT
Készíti: Központi Előrejelző Intézet Előrejelző Osztálya — Megrendelhető: Budapest, II., Kitaibel Pál u. 1.
Telefon: 353-500, Előrejelző Osztály: 150-410 — Megjelenik naponként — Évi előfizetési díja: 720,— Ft
Kiadásért felel: az OMSZ elnöke — Szerkesztésért felel: a KEI igazgatója

86. évfolyam 165. szám + Budapest + 1973. junius 14. csütörtök

1024

Az időjárási helyzet ma reggel és a várható időjárás:

Az a magas légnyomásu légköri képződmény, amely a napos, száraz időjárást biztositotta, kelet felé helyeződött át. Igy lehetővé vált, hogy az északnyugat felől áramló hüvös léghullámok pályája dél felé tolódjon. Ma reggel a hüvös levegő első hulláma elérte az Alpok nyugati lejtőjét, a Cseh-medencét és a német-lengyel síkságot, esők, záporok, egy-két helyen zivatar és jelentős hőmérsékletcsökkenés kiséretében. A következő 36 óra folyamán az emlitett hüvös levegő a Kárpát-medence időjárásának alakitásában részt vesz.

Hazánkban szerdán az ország nagy részén 10, 15 órán át sütött a nap, de a Dunántul nyugati részén csak 3, 9 órás napfénytartamot észleltek. Eső sehol sem esett. A hőmérséklet napközben 25, 29 fokig emelkedett. Csütörtök hajnalra 10, 17 fokig hült le a levegő. Ma délelőtt változóan felhős idő volt. 11 óráig esőről még nem kaptunk jelentést. A hőmérséklet ebben az időpontban az ország területén 21, 25 fok között váltakozott.

Ma 12 órakor Budapesten a hőmérséklet 26 fok, a tengerszintre átszámitott légnyomás 762 mm, gyengén süllyed.

A Balaton vizének hőmérséklete Siófoknál 11 órakor 22 fok volt.

Várható időjárás péntek estig:

Időnként borultságig növekvő felhőzet, délután elsősorban a Dunántulon, később az ország többi részén is sokfelé eső, zivatar.
Mérsékelt, időnként megélénkülő változó irányu a Dunántulon megerősödő viharos lökésekkel kisért északnyugati, északi szél.
A nappali felmelegedés gyengül.
Várható legalacsonyabb éjszakai hőmérséklet: 12, 17,
legmagasabb nappali hőmérséklet pénteken: általában 20, 24 fok között, északnyugaton kevéssel 20 fok alatt.

Vadkerti Ferenc s.k.

TÁVOLABBI KILÁTÁSOK KEDD REGGELIG:

Általában felhős, hüvös, szeles idő, megismétlődő esőkkel, zivatarokkal.
Legalacsonyabb hajnali hőmérsékletek: 9, 15 fok között.
Legmagasabb nappali hőmérsékletek: 18, 24 fok között.
Jelentős mennyiségü csapadék /legalább 5 mm/ az ország területének 80 százalékán várható.

TÁVELŐREJELZŐ OSZTÁLY

A hőmérséklet napi középértéke és eltérése a 100 évi átlagtól /Budapesten/:

1973. VI.13.: 21,2 C° +1,8 C°

1871 óta ezen a napon Budapesten előfordult:

legmagasabb hőmérséklet 31,7 C° /1915/,
legalacsonyabb hőmérséklet 6,4 C° /1891/.

73.0440.

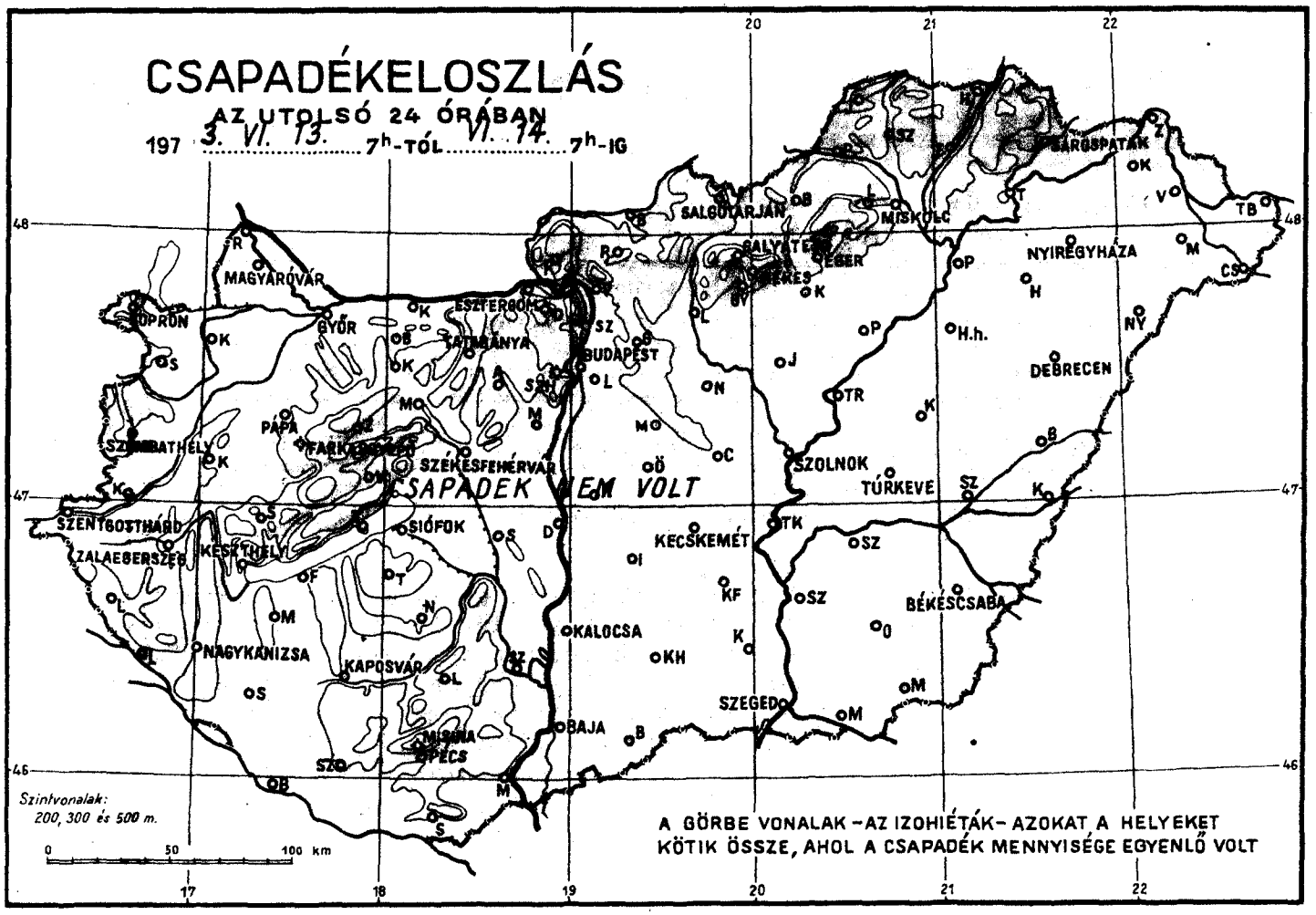
CSAPADÉKELOSZLÁS
AZ UTOLSÓ 24 ÓRÁBAN
197 3. VI. 13. 7h-TÓL VI. 14. 7h-IG
CSAPADÉK NEM VOLT
Szintvonalak: 200, 300 és 500 m.
A GÖRBE VONALAK – AZ IZOHIÉTÁK – AZOKAT A HELYEKET KÖTIK ÖSSZE, AHOL A CSAPADÉK MENNYISÉGE EGYENLŐ VOLT
MAGYARÓVÁR
SOPRON
GYŐR
ESZTERGOM
TATABÁNYA
BUDAPEST
SALGÓTARJÁN
MISKOLC
SÁROSPATAK
NYIREGYHÁZA
DEBRECEN
SZOLNOK
TÚRKEVE
KECSKEMÉT
BÉKÉSCSABA
SZEGED
KALOCSA
BAJA
PÁPA
SZÉKESFEHÉRVÁR
SIÓFOK
SZENTGOTTHÁRD
ZALAEGERSZEG
KESZTHELY
NAGYKANIZSA
KAPOSVÁR
MISINA
PÉCS
0 50 100 km

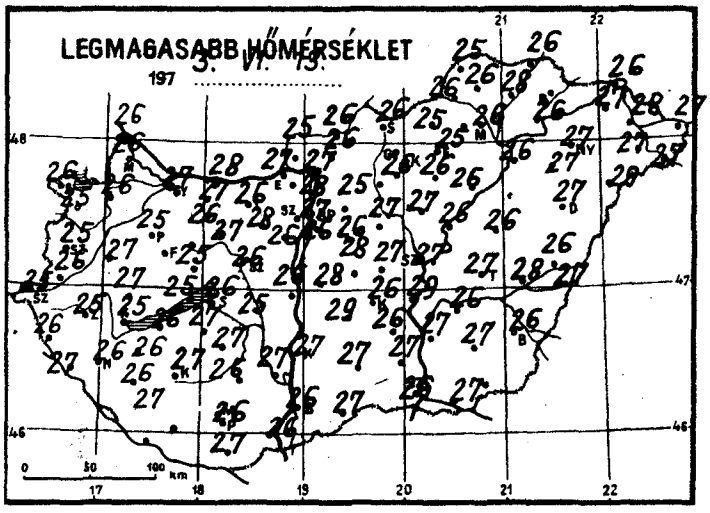
LEGMAGASABB HŐMÉRSÉKLET
197 3. VI. 13.
0 50 100 km

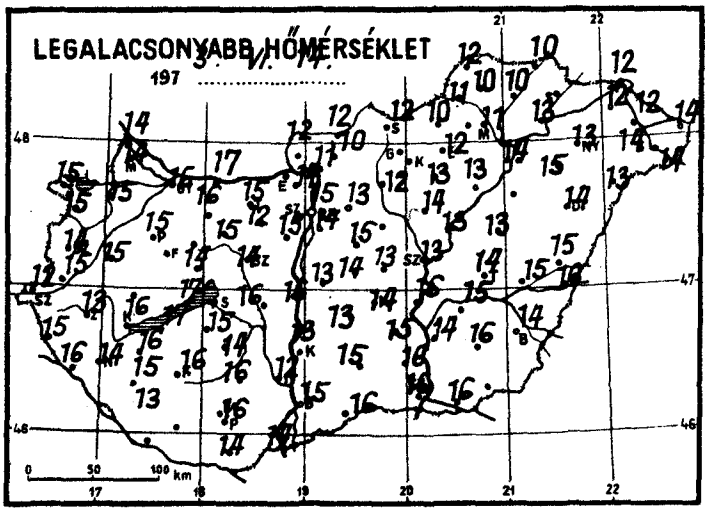
LEGALACSONYABB HŐMÉRSÉKLET
197 3. VI. 14.
0 50 100 km

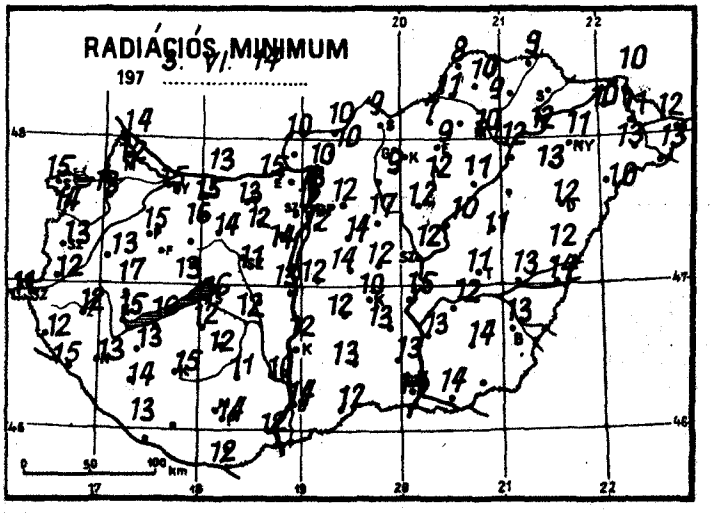
RADIÁCIÓS MINIMUM
197 3. VI. 14
0 50 100 km

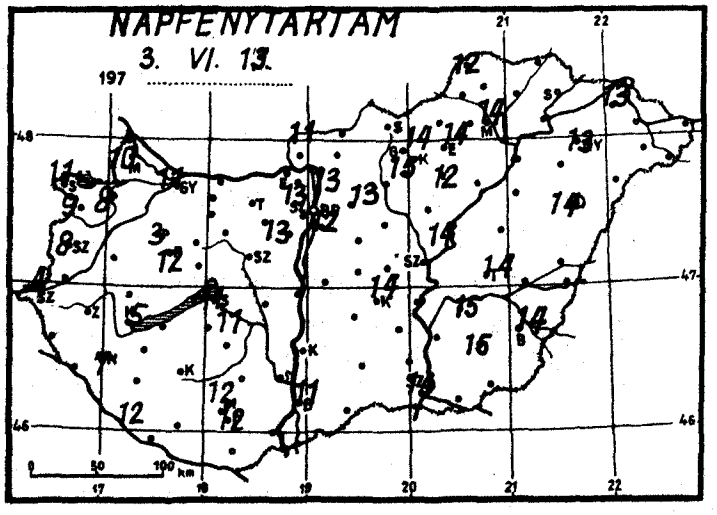
NAPFÉNYTARTAM
197 3. VI. 13.
0 50 100 km

1973. ...június.... hó,
14. nap csütörtök...

	Az utolsó 24 óra adatai						24 órai csapadék mm		
	Csapadék (mm)		Hőmérsékleti szélsőségek: tegnapi nappali max.	Hőmérsékleti szélsőségek: éjszakai min.	Hőmérsékleti szélsőségek: min. 5 cm-en	Napsütés (óra) tegnap			
Mosonmagyaróvár	.		26	14	12	10	Rajka	.	
12822 Győr	.	=	27	16	15	11	Kapuvár	.	
825 Pápa	.		25	15	15	3	Bábolna	.	
805 Sopron	.		26	15	15	11	Komárom	.	⌐
812 Szombathely	.	=	25	14	13	8	Káld	.	
910 Szentgotthárd	.	=	25	12	11	4	Sopronhorp.	.	=
915 Zalaegerszeg	.		25	13	12		Körmend	.	
Lenti	.		26	15	12		Letenye	.	
925 Nagykanizsa	.		26	14	13	7	Sümeg	.	
920 Keszthely	.		25	16	15	5	Zirc	.	
Tihany	.		25	17	13		Kisbér	.	
935 Siófok	.	=	26	17	16	11	Mór	.	⌐
942 Pécs	.		26	16	14	12	Alcsút	.	⌐
Misinatető (534 m)	.		24	16	12	12	Esztergom	.	
Siklós	.	⌐	27	14	12		Dobogókő	.	
Farkasgyepű (400 m)	.		25	18	18		Fonyód	.	
Veszprém	.		25	15	14		Tab	.	
Tatabánya	.		26	15	13		Sárbogárd	Nagyforcsögp.	
843 Budapest (Lőrinc)	.		26	14	12	12	Lengyel	.	
840 Budapest OMI	.		27	15	12	13	Nagykónyi	.	
Budapest (Szabadságh., 474 m)	.		24	15	12	13	Marcali	.	⌐
Martonvásár	.		26	15	14	13	Somogyszob	.	
Székesfehérvár	.	⌐	26	14	11		Kaposvár	.	⌐
Dunaújváros	.		26	16	13		Baros	Homoksztgy.	⌐
Szekszárd	.		27	12	10		Szigetvár	.	
Mohács	.		26	14	12		Bácsalmás	.	
960 Baja	.		26	15	14	11	Kiskunhalas	.	
Kalocsa	.		27	13	12		Izsák	.	
Cegléd	.		27	13	12		Kunsztmiklós	.	
860 Szolnok	.	=	27	13	12	14	Örkény	.	
970 Kecskemét	.	=	26	14	10	14	Nagykáta	.	
Kiskunfélegyháza	.		26	15	13		Jászapáti	.	⌐
982 Szeged	.		26	16	14	14	Tiszakécske	.	
Mezőhegyes	—						Monor	.	
Orosháza	.		27	16	14	15	Kistelek	.	
992 Békéscsaba	.		26	14	13	14	Makó	.	
Túrkeve	.		27	14	11	14	Szentes	.	
Berettyóújfalu	.	⌐	26	15	12		Szarvas	.	
882 Debrecen	.	=	27	14	12	14	Szeghalom	.	⌐
892 Nyíregyháza	.		27	13	11	13	Körösszakál	.	
Kisvárda	.		27	12	10	13	Tiszaroff	.	
Mátészalka	.		27	14	13		Poroszló	.	⌐
Tiszabecs	.		27	14	12		Karcag	.	
Vác	.	⌐	27	11	10		Hortobágy	.	
Gödöllő	.		25	13	12	13	Polgár	.	
Lőrinci	—						Hajdúdorog	—	
Gyöngyös	.		26	12	9	15	Nyírlugos	.	
Balassagyarmat	.	⌐	25	12	10		Csenger	Pátyod	⌐
755 Salgótarján	.		26	12	9		Vásárosnamény	.	⌐
Galyatető (932 m)	.		21	11	0		Záhony	.	
851 Kékestető (1000 m)	.		19	12	9	14	Királymező	Vámosmikola	
Kompolt	.		26	13	12	12	Romhány	.	
Eger	.		25	12	9	14	Borsodnádasd	.	
Putnok	.		26	11	11		Jósvafő	.	
Lillafüred	.		24	12	10		Szendrőlád	.	⌐
772 Miskolc	.	=	26	11	10	14	Hidasnémeti	.	
Füged	.	⌐	28	10	9		Tokaj	.	
Sárospatak	—						Szentendre	.	

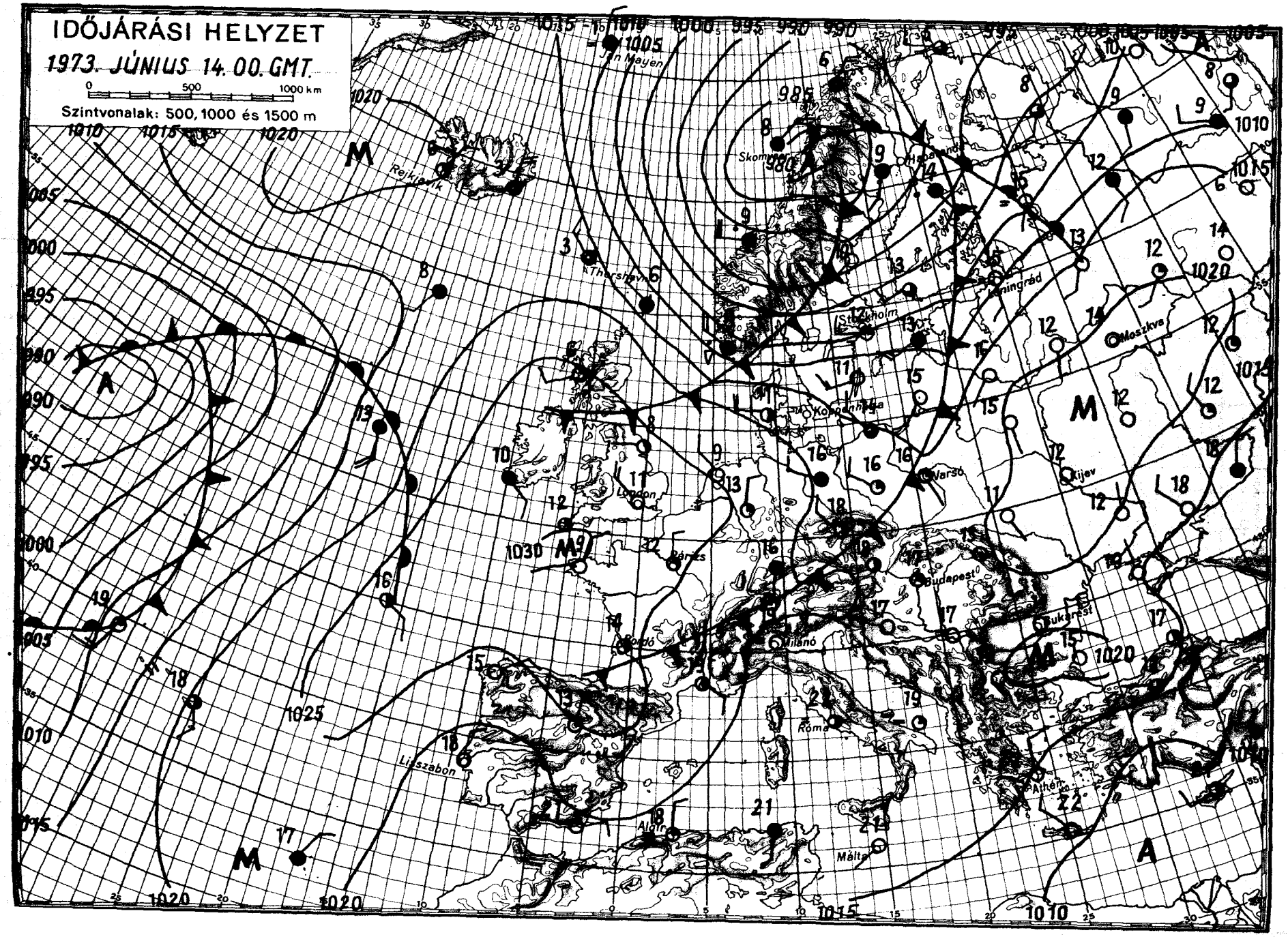
IDŐJÁRÁSI HELYZET
1973. JÚNIUS 14. 00. GMT.
0 500 1000 km
Szintvonalak: 500, 1000 és 1500 m
Jan Mayen
Reykjavik
Thorshavn
Skommen
Hasvik
Leningrád
Stockholm
Moszkva
Koppenhága
London
Varsó
Kijev
Párizs
Budapest
Bukarest
Milánó
Róma
Athén
Lisszabon
Algír
Málta

IDŐJÁRÁSI NAPIJELENTÉS

ЕЖЕДНЕВНЫЙ МЕТЕОРОЛОГИЧЕСКИЙ БЮЛЛЕТЕНЬ • DAILY WEATHER REPORT
BULLETIN QUOTIDIEN DE TEMPS • TÄGLICHER WETTERBERICHT

KIADJA: ORSZÁGOS METEOROLÓGIAI SZOLGÁLAT
Készíti: Központi Előrejelző Intézet Előrejelző Osztálya — Megrendelhető: Budapest, II., Kitaibel Pál u. 1.
Telefon: 353-500, Előrejelző Osztály: 150-410 — Megjelenik naponként 1024 Évi előfizetési díja: 720,— Ft
Kiadásért felel: az OMSZ elnöke — Szerkesztésért felel: a KEI igazgatója

86. évfolyam 166. szám + Budapest + 1973. június 15. péntek

Az időjárási helyzet ma reggel és a várható időjárás:

Észak, északnyugat felől, nagy sebességgel hideg, sarkvidéki származású levegő árasztotta el Közép-Európát. A hideg levegő első hulláma csütörtök délután érte el a Kárpát-medencét és pénteken hajnalban már a Balkán-félsziget északi felén okozott futó záporokat, zivatarokat. A hideg levegő beáramlása a Kárpát-medencébe erős, helyenként viharos északi széllel járt, de számottevő csapadékot nem okozott, csak elszórtan fordultak elő futó záporesők. A hőmérsékletben átlag 10 fokos csökkenés következett be. Várható, hogy a következő 36 óra folyamán a hideg levegő lassan nyugalomba jut a Kárpát-medencében, ezért a szél mérséklődik.

Hazánkban csütörtökön a Dunántúl nyugati és északi részén már napközben megnövekedett a felhőzet, ezért ott csak 3-7 órán át sütött a Nap. Az ország többi részén kevesebb volt a felhő és 8-14 órás napsütést észleltek. A hőmérséklet napközben a nyugati megyékben 23-26, máshol 26-29 fokig emelkedett. A déli óráktól nyugaton, éjszaka keleten is szórványos záporok, zivatarok alakultak ki. A lehullott csapadék mennyisége általában nem haladta meg a 6 mm-t, csupán Borsodnádasdról és Szentgotthárdról jelentettek 10, Kiskunfélegyházáról 11, Bajáról 24 mm-t. Péntek hajnalra általában 8-13 fokig hült le a levegő. Ma reggel országszerte megszüntek az esők, záporok, délelőtt felhőátvonulások voltak és sokfelé élénk, helyenként még erős északi szél fújt. 11 órára csak 16-18 fokig emelkedett a hőmérséklet.

Ma 12 órakor Budapesten a hőmérséklet 18 fok, a tengerszintre átszámított légnyomás 767 mm, gyengén süllyed.

A Balaton vizének hőmérséklete 11 órakor Siófoknál 18 fok volt.

Várható időjárás szombat estig:

Felhőátvonulások, legfeljebb néhány helyen átfutó záporral.
Az élénk, többfelé még erős északi, északkeleti szél csak lassan mérséklődik.
Az évszaknak megfelelőnél hidegebb idő.
Várható legalacsonyabb éjszakai hőmérséklet: 5-10 fok között,
legmagasabb nappali hőmérséklet szombaton 20 fok körül.

Vissy Károly s.k.

A hőmérséklet napi középértéke és eltérése a 100 évi átlagtól /Budapesten/:

1973. VI. 14.:	21,0 C°	+1,8 C°

1871 óta ezen a napon Budapesten előfordult

legmagasabb hőmérséklet:	31,8 C° /1930/,
legalacsonyabb hőmérséklet:	6,6 C° /1891/.

73.0443.

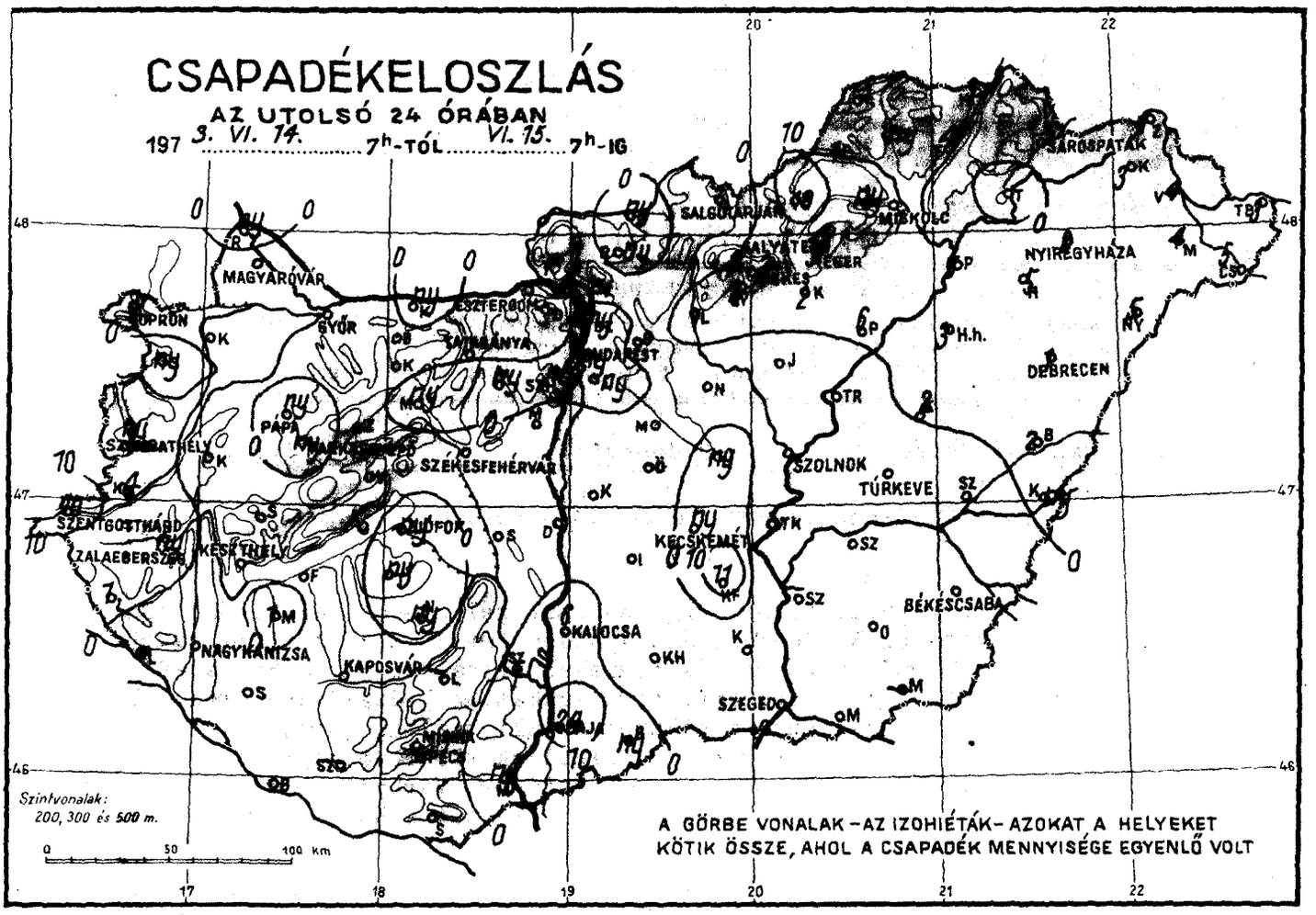
CSAPADÉKELOSZLÁS
AZ UTOLSÓ 24 ÓRÁBAN
197 3. VI. 14. 7h-TÓL VI. 15. 7h-IG
MAGYARÓVÁR
SOPRON
GYŐR
ESZTERGOM
TATABÁNYA
BUDAPEST
SALGÓTARJÁN
MISKOLC
NYÍREGYHÁZA
DEBRECEN
SZOLNOK
TÚRKEVE
KECSKEMÉT
BÉKÉSCSABA
SZEGED
KALOCSA
KAPOSVÁR
NAGYKANIZSA
SZOMBATHELY
SZÉKESFEHÉRVÁR
PÁPA
SZENTGOTTHÁRD
ZALAEGERSZEG
KESZTHELY
Szintvonalak:
200, 300 és 500 m.
0 50 100 km
A GÖRBE VONALAK – AZ IZOHIÉTÁK – AZOKAT A HELYEKET
KÖTIK ÖSSZE, AHOL A CSAPADÉK MENNYISÉGE EGYENLŐ VOLT

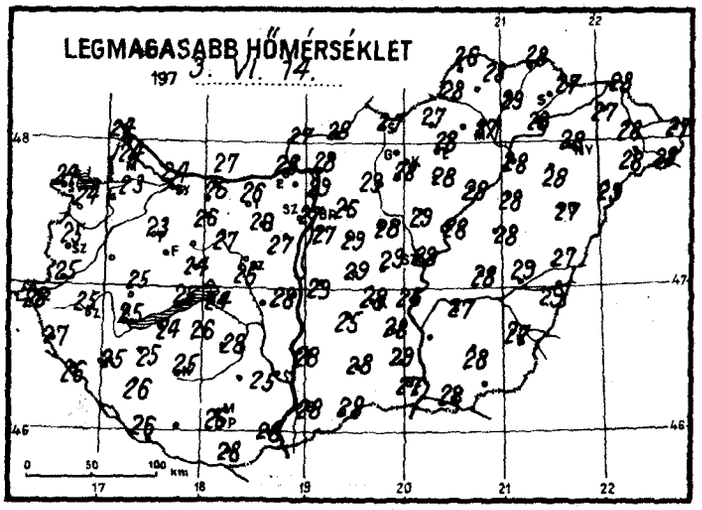
LEGMAGASABB HŐMÉRSÉKLET
197 3. VI. 14.

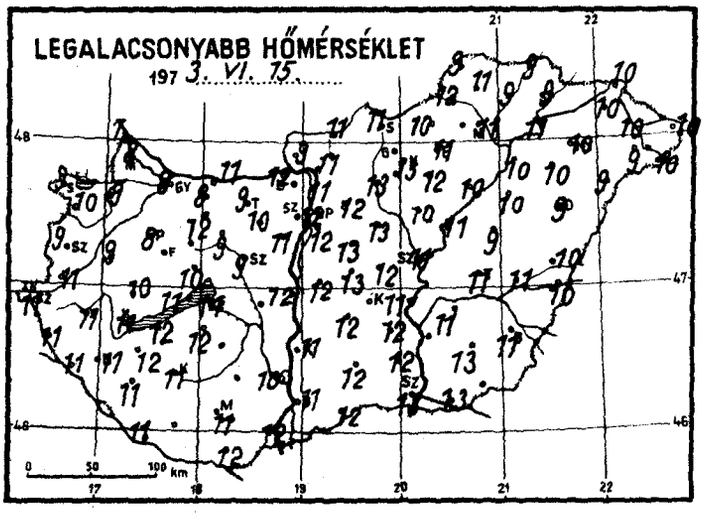
LEGALACSONYABB HŐMÉRSÉKLET
197 3. VI. 15.

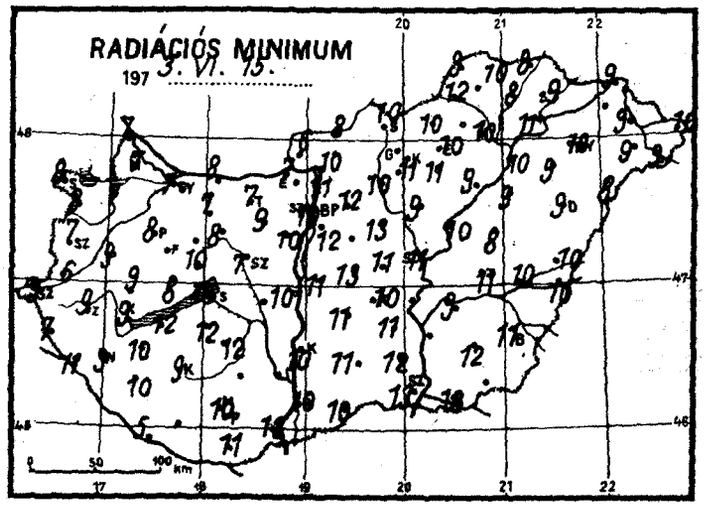
RADIÁCIÓS MINIMUM
197 3. VI. 15.

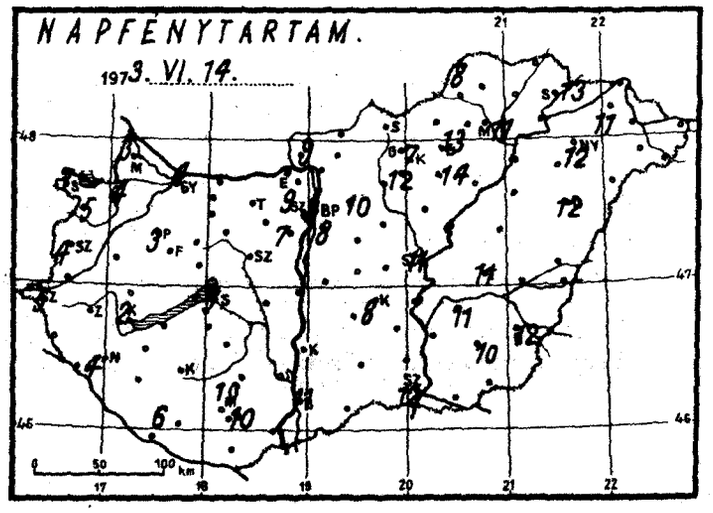
NAPFÉNYTARTAM.
197 3. VI. 14.

1973. június hó, 15. nap péntek

	Az utolsó 24 óra adatai						24 órai csapadék mm		
	Csapadék (mm)		Hőmérsékleti szélsőségek: tegnapi nappali max.	éjszakai min.	min. 5 cm-en	Napsütés (óra) tegnap			
Mosonmagyaróvár	.		24	8	7	3	Rajka	ny	
12822 Győr	.		24	8	7	4	Kapuvár	.	
825 Pápa	ny	▽	23	8	8	3	Bábolna	.	
805 Sopron	.		24	9	8	7	Komárom	ny	⟋
812 Szombathely	ny	⟋	25	9	7	4	Káld	.	
910 Szentgotthárd	10		26	11	9	5	Sopronhorp.	ny	
915 Zalaegerszeg	ny	⟋	25	11	9		Körmend	4	⟋
Lenti	1		27	11	7		Letenye	.	
925 Nagykanizsa	.		25	11	9	4	Sümeg	.	
920 Keszthely	.		25	11	9	2	Zirc	.	
Tihany	.		25	11	8		Kisbér	.	
935 Siófok	ny		24	14	13	5	Mór	ny	▽
942 Pécs	.		26	11	10	10	Alcsút	ny	
Misinatető (534 m)	.		25	9	8	10	Esztergom	.	
Siklós	.		28	12	11		Dobogókő	.	
Farkasgyepű (400 m)	ny	⟋ ⌒	22	7	7		Fonyód	.	
Veszprém	.		24	10	10		Tab	ny	
Tatabánya	.		26	9	7		Sárbogárd	.	
843 Budapest (Lőrinc)	ny		27	12	12	8	Lengyel	–	
840 Budapest OMI	ny	▽	27	12	10	9	Nagykónyi	ny	
Budapest (Szabadságh., 474 m)	ny		25	8	7	9	Marcali	1	▽
Martonvásár	.		27	11	10	7	Somogyszob	.	
Székesfehérvár	.	⌒	26	9	7		Kaposvár	.	
Dunaújváros	.		28	12	10		Barcs	.	
Szekszárd	1	▽	25	10	–		Szigetvár	.	
Mohács	ny	▽	28	12	12		Bácsalmás	.	
960 Baja	24	⟋	28	11	10	11	Kiskunhalas	ny	
Kalocsa	6	⟋	28	11	10		Izsák	.	
Cegléd	ny		29	12	11		Kunsztmiklós	.	
860 Szolnok	.		28	11	11	11	Örkény	.	
970 Kecskemét	ny		28	11	10	8	Nagykáta	.	
Kiskunfélegyháza	11	⟋	28	12	11		Jászapáti	.	
982 Szeged	.		27	13	13	12	Tiszakécske	.	
Mezőhegyes	–		–	–	–		Monor	.	
Orosháza	.		28	13	12	10	Kistelek	.	
902 Békéscsaba	.		27	11	11	12	Makó	.	
Túrkeve	.		28	11	11	11	Szentes	–	
Berettyóújfalu	2	▽	27	10	10	.	Szarvas	.	
882 Debrecen	1	▽	27	9	9	12	Szeghalom	.	
892 Nyíregyháza	2	▽	28	10	10	12	Körösszakál	ny	
Kisvárda	3	⟋	27	10	–	11	Tiszaroff	.	
Mátészalka	4		28	9	9		Poroszló	6	⟋
Tiszabecs	3		27	10	10		Karcag	2	
Vác	.		28	11	10		Hortobágy	3	
Gödöllő	.		26	12	12	10	Polgár	5	▽
Lőrinci	1		29	13	10		Hajdúdorog	5	
Gyöngyös	2		28	13	11	12	Nyírlugos	5	▽
Balassagyarmat	ny	▽	28	11	8		Pócsmegyer	5	▽
755 Salgótarján	.		27	11	10		Vásárosnamény	4	
Galyatető (932 m)	–		–	–			Záhony	1	
851 Kékestető (1000 m)	2	⟋	19	5	4	7	Vámosmikola	.	
Kompolt	2	⟋	28	12	11	14	Romhány	ny	
Eger	3	⟋	28	11	10	13	Borsodnádasd	10	⟋
Putnok	1	⟋	28	12	12		Jósvafő	5	⟋
Lillafüred	ny	⟋	26	9	8		Szendrőlád	ny	⟋ ⌒
772 Miskolc	1	⟋	27	11	10	11	Hidasnémeti	3	
Fügöd	4		29	9	8		Tokaj	.	
Sárospatak	5		27	9	9	13	Szentendre	ny	

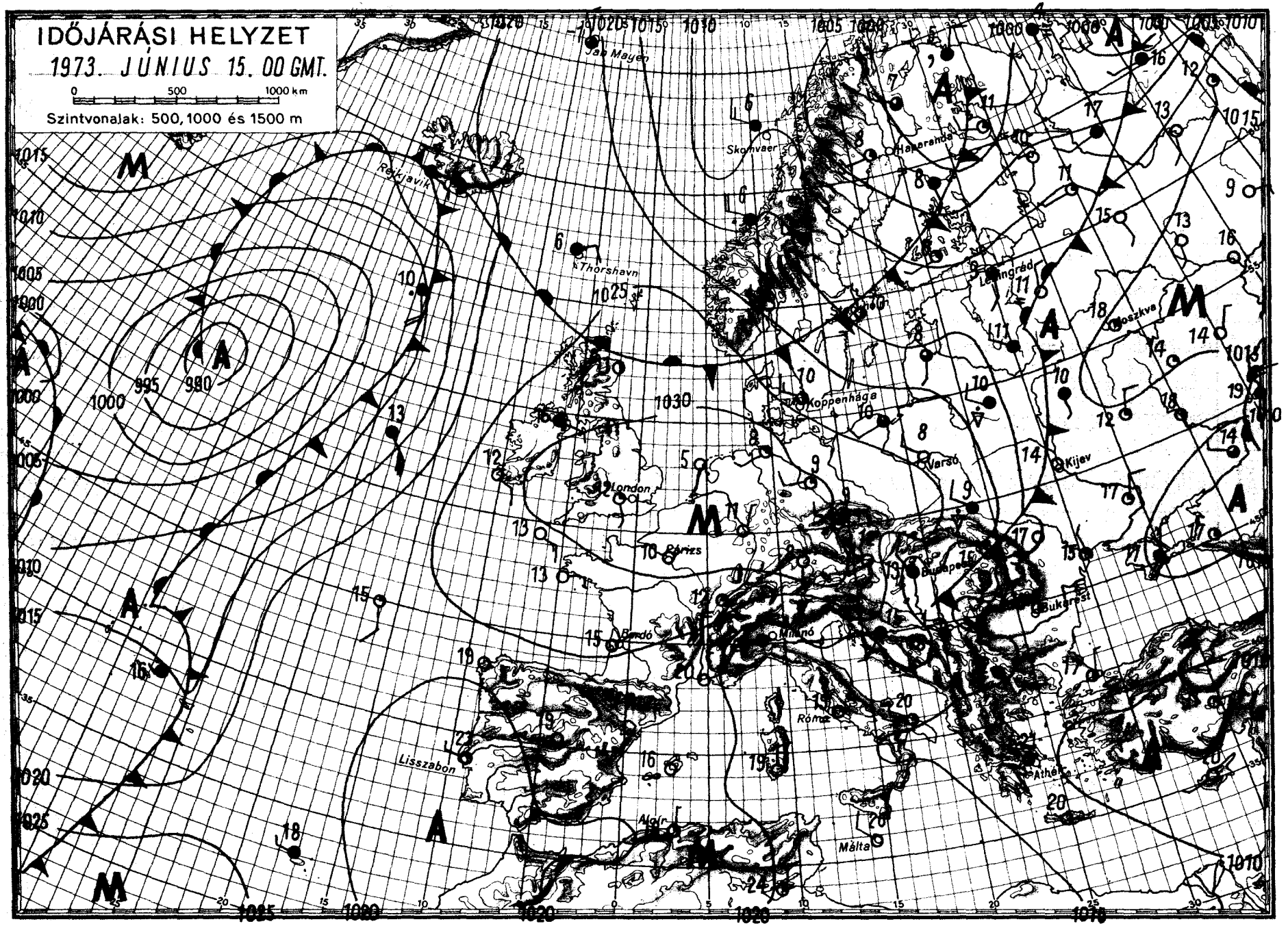
IDŐJÁRÁSI HELYZET
1973. JÚNIUS 15. 00 GMT.
0 500 1000 km
Szintvonalak: 500, 1000 és 1500 m
Jan Mayen
Skomvaer
Haparanda
Reykjavik
Thorshavn
Leningrád
Moszkva
Koppenhága
Varsó
Kijev
London
Párizs
Bukarest
Bordó
Milánó
Róma
Athén
Lisszabon
Algír
Málta

IDŐJÁRÁSI NAPIJELENTÉS

ЕЖЕДНЕВНЫЙ МЕТЕОРОЛОГИЧЕСКИЙ БЮЛЛЕТЕНЬ • DAILY WEATHER REPORT
BULLETIN QUOTIDIEN DE TEMPS • TÄGLICHER WETTERBERICHT

KIADJA: ORSZÁGOS METEOROLÓGIAI SZOLGÁLAT
Készíti: Központi Előrejelző Intézet Előrejelző Osztálya — Megrendelhető: Budapest, II., Kitaibel Pál u. 1.
Telefon: 353-500, Előrejelző Osztály: 150-410 — Megjelenik naponként — Évi előfizetési díja: 720,— Ft
Kiadásért felel: az OMSZ elnöke — Szerkesztésért felel: a KEI igazgatója

86. évfolyam 167. szám + Budapest + 1973. június 16. szombat

1024

Az időjárási helyzet ma reggel és a várható időjárás:

A Skandináv-államokon keresztül élénk széllel, hideg levegőhullámok áramlanak Európa középső és déli részei felé. A hideg levegő első hulláma ma reggelre elérte a Földközi-tenger keleti térségét. Átvonulása szórványos zápororkat és jelentékeny hőmérsékletcsökkenést okozott. A hideg levegővel elárasztott területeken például a pénteken mért hőmérsékleti maximumok általában 6, 10 fokkal alacsonyabbak voltak az évszaknak megfelelő értéknél. A hideg levegőhullámok továbbra is a Kárpát-medencét érintve haladnak északról dél felé, igy hazánkban az elkövetkező 36 órában is hüvös, szeles marad az idő.

Hazánkban pénteken változóan felhős ég mellett voltak helyek, ahol csak 3, 4, máshol viszont 12, 14 órán keresztül sütött a nap. Csak egy-két helyen hullott jelentéktelen mennyiségü eső. Napközben 18, 23 fokig emelkedett a hőmérséklet. Ma hajnalra az északi hegyvidéken 5, 8, az ország többi részén 7, 13 fokra hült le a levegő. Délelőtt felhőátvonulások voltak. A délkeleti megyékből futó záport jelentettek. Az északi szelet többfelé kisérték erős lökések. 11 órakor is csak 15, 17 fok közötti hőmérsékleteket mutattak a hőmérők.

Ma 12 órakor Budapesten a hőmérséklet 17 fok volt, a tengerszintre átszámitott légnyomás 765 mm, mérsékelten süllyed.

A Balaton vizének hőmérséklete 11 órakor Siófoknál 19 fok volt.

Várható időjárás vasárnap estig:

Felhőátvonulások, elszórtan átfutó záporral.
Mérsékelt, napközben megélénkülő, helyenként átmenetileg megerősödő északi szél.
Az évszakhoz képest hüvös idő.
Várható legalacsonyabb éjszakai hőmérséklet: általában 7, 12 fok között, északkeleten 5 fok körül,
legmagasabb nappali hőmérséklet vasárnap: 18, 23 fok között.

Kerényi Nárcisz s.k.

A hőmérséklet napi középértéke és eltérése a 100 évi átlagtól /Budapesten/:

1973. VI. 15.:	16,7 C°	-2,5 C°

1871 óta ezen a napon Budapesten előfordult

legmagasabb hőmérséklet:	33,4 C° /1935/,
legalacsonyabb hőmérséklet:	6,8 C° /1913/.

73.0444.

CSAPADÉKELOSZLÁS

AZ UTOLSÓ 24 ÓRÁBAN

197 5. VI. 15. 7h-TÓL VI. 16. 7h-IG

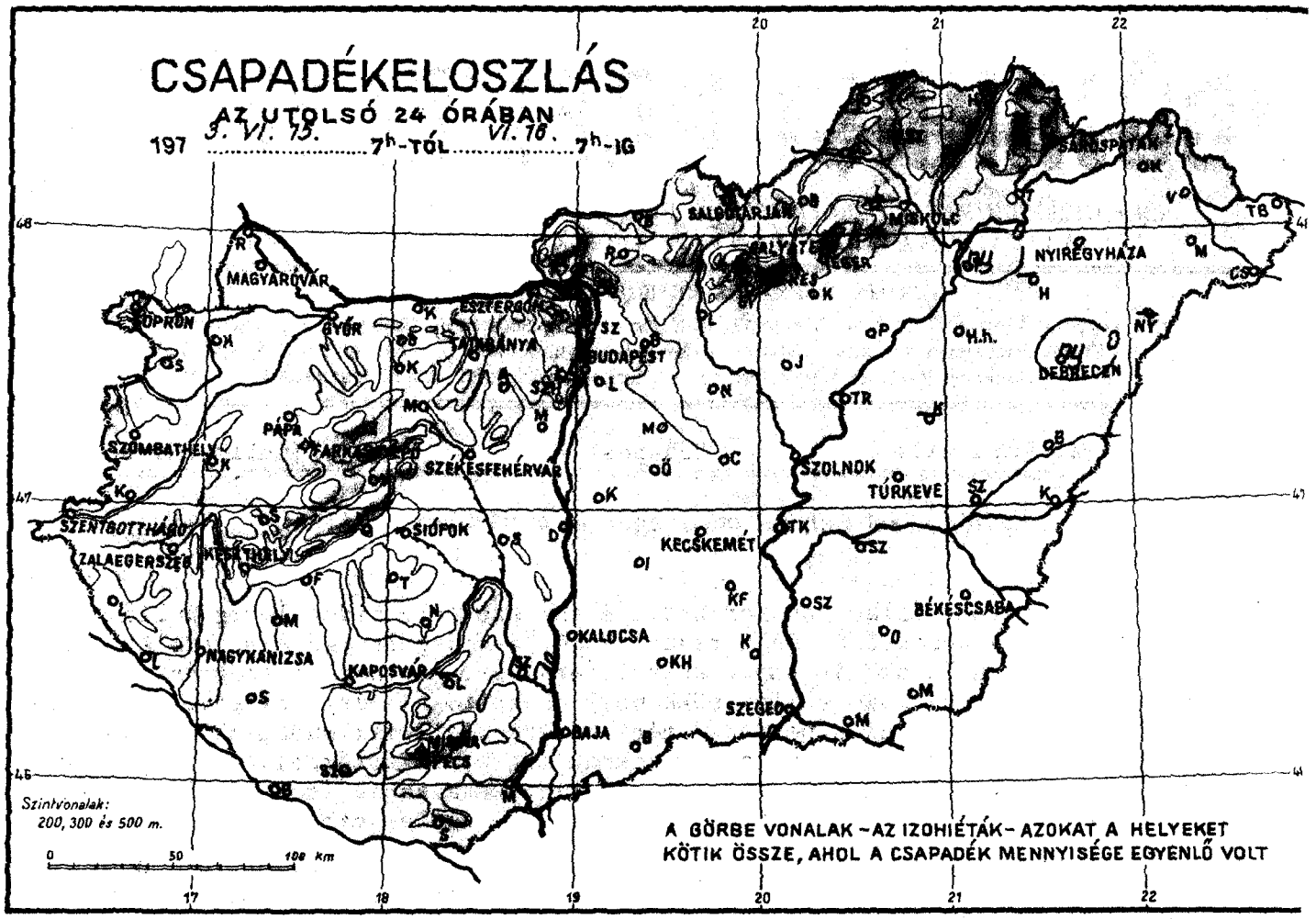

LEGMAGASABB HŐMÉRSÉKLET

197 5. VI. 15.

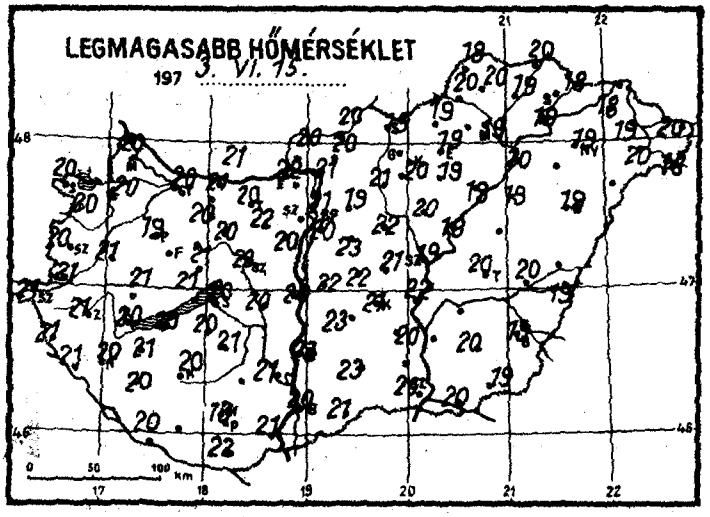

LEGALACSONYABB HŐMÉRSÉKLET

197 5. VI. 16.

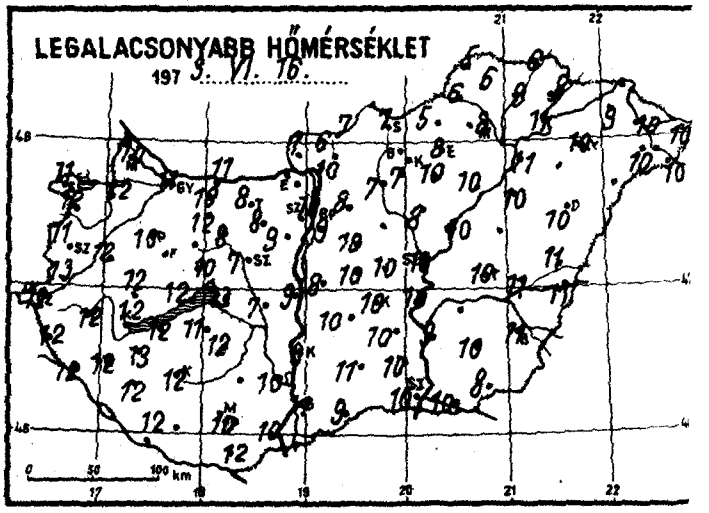

RADIÁCIÓS MINIMUM

197 5. VI. 16.

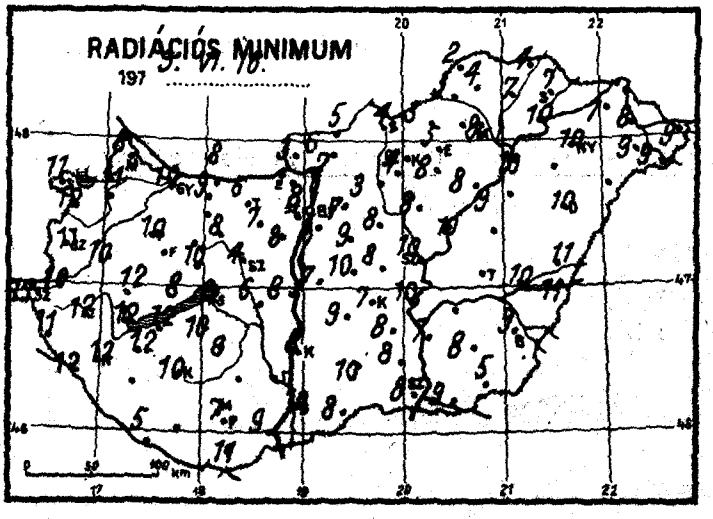

NAPFÉNYTARTAM.

197 5. VI. 15.

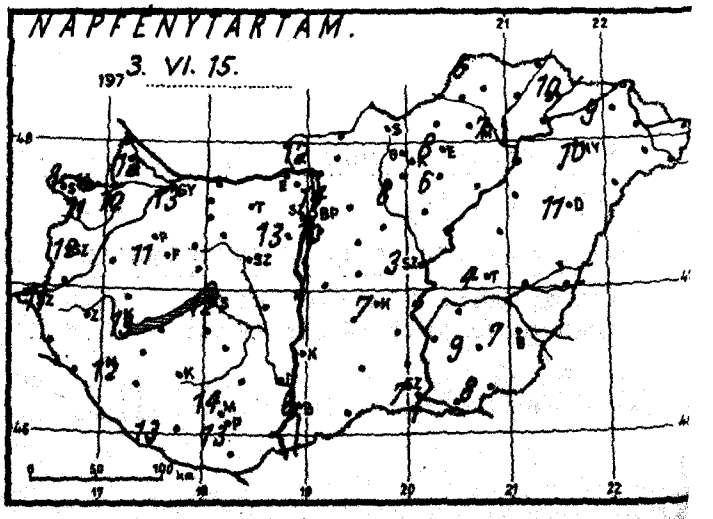

1973. ...j.ú.n.i.u.s..... hó,
16. nap szombat.....

	Az utolsó 24 óra adatai						24 órai csapadék mm		
	Csapadék (mm)		Hőmérsékleti szélsőségek: tegnapi nappali max.	éjszakai min.	min. 5 cm-en	Napsütés (óra) tegnap			
Mosonmagyaróvár	.		20	10	8	13	Rajka	.	
12822 Győr	.		20	11	10	13	Kapuvár	.	
825 Pápa	.		19	10	10	11	Bábolna	.	
805 Sopron	.		20	11	11	8	Komárom	.	
812 Szombathely	.		20	11	11	12	Káld	.	
910 Szentgotthárd	.		21	12	11	11	Sopronhorp.	.	
915 Zalaegerszeg	.		21	12	12		Körmend	.	
Lenti	.		21	12	11		Letenye	.	
925 Nagykanizsa	.		20	12	12	12	Sümeg	.	
920 Keszthely	.		20	12	12	13	Zirc	.	
Tihany	.		21	12	8		Kisbér	.	
935 Siófok	.		20	13	12	12	Mór	.	
942 Pécs	.		19	10	7	13	Alcsút	.	
Misinatető (534 m)	.		16	9	9	14	Esztergom	.	
Siklós	.		22	12	11		Dobogókő	.	
Farkasgyepű (400 m)	.		19	9	8		Fonyód	.	
Veszprém	.		21	10	10		Tab	.	
Tatabánya	.		20	8	6		Sárbogárd	.	
843 Budapest (Lőrinc)	.		20	9	5	10	Lengyel	–	
840 Budapest OMI	.		21	10	8	14	Nagykónyi	.	
Budapest (Szabadságh., 474 m)	.		18	8	6	–	Marcali	.	
Martonvásár	.		20	9	8	13	Somogyszob	.	
Székesfehérvár	.		20	7	4		Kaposvár	.	
Dunaújváros	.		20	9	8		Baros	.	
Szekszárd	.		21	10	–		Szigetvár	.	
Mohács	.		21	10	9		Bácsalmás	.	
960 Baja	.		20	11	10	8	Kiskunhalas	.	
Kalocsa	.		23	9	8		Izsák	.	
Cegléd	.		22	10	8		Kunsztmiklós	.	
860 Szolnok	.		21	10	10	3	Örkény	.	
970 Kecskemét	.		21	10	7	7	Nagykáta	.	
Kiskunfélegyháza	.		20	10	8		Jászapáti	.	
982 Szeged	.		20	10	8	7	Tiszakécske	.	
Mezőhegyes	.		19	8	5	8	Monor	.	
Orosháza	.		20	10	8	9	Kistelek	.	
992 Békéscsaba	.		19	11	9	7	Makó	.	
Túrkevé	.		20	10	–		Szentes	.	
Berettyóújfalu	.	⌓	–	11	11		Szarvas	–	
882 Debrecen	ny	▽	19	10	10	11	Szeghalom	.	
892 Nyíregyháza	.		19	10	10	10	Körösszakál	.	
Kisvárda	.		18	9	7	9	Tiszaroff	.	
Mátészalka	.		20	10	9		Poroszló	.	
Tiszabecs	.		20	10	9		Karcag	–	
Vác	.		21	10	7		Hortobágy	.	
Gödöllő	.		19	8	7	12	Polgár	ny	
Lőrinci	.		21	7	3		Hajdúdorog	–	
Gyöngyös	.		20	7	4	8	Nyírlugos	–	
Balassagyarmat	.		20	7	5		Pásztó	.	⌓
755 Salgótarján	.		19	7	4		Vásárosnamény	.	
Galyatető (932 m)	.		20	5			Záhony	.	
851 Kékestető (1000 m)	.		12	3	1	8	Vámosmikola	.	
Kompolt	.		19	10	8	6	Romhány	.	
Eger	.		19	8	5	8	Borsodnádasd	.	
Putnok	.		20	6	5		Jósvafő	.	
Lillafüred	.		18	6	7		Szendrőlád	.	
772 Miskolc	.		19	8	8	7	Hidasnémeti	.	
Fügöd	.	⌓	19	9	7		Tokaj	.	
Sárospatak	.		18	8	7	10	Szentendre	.	

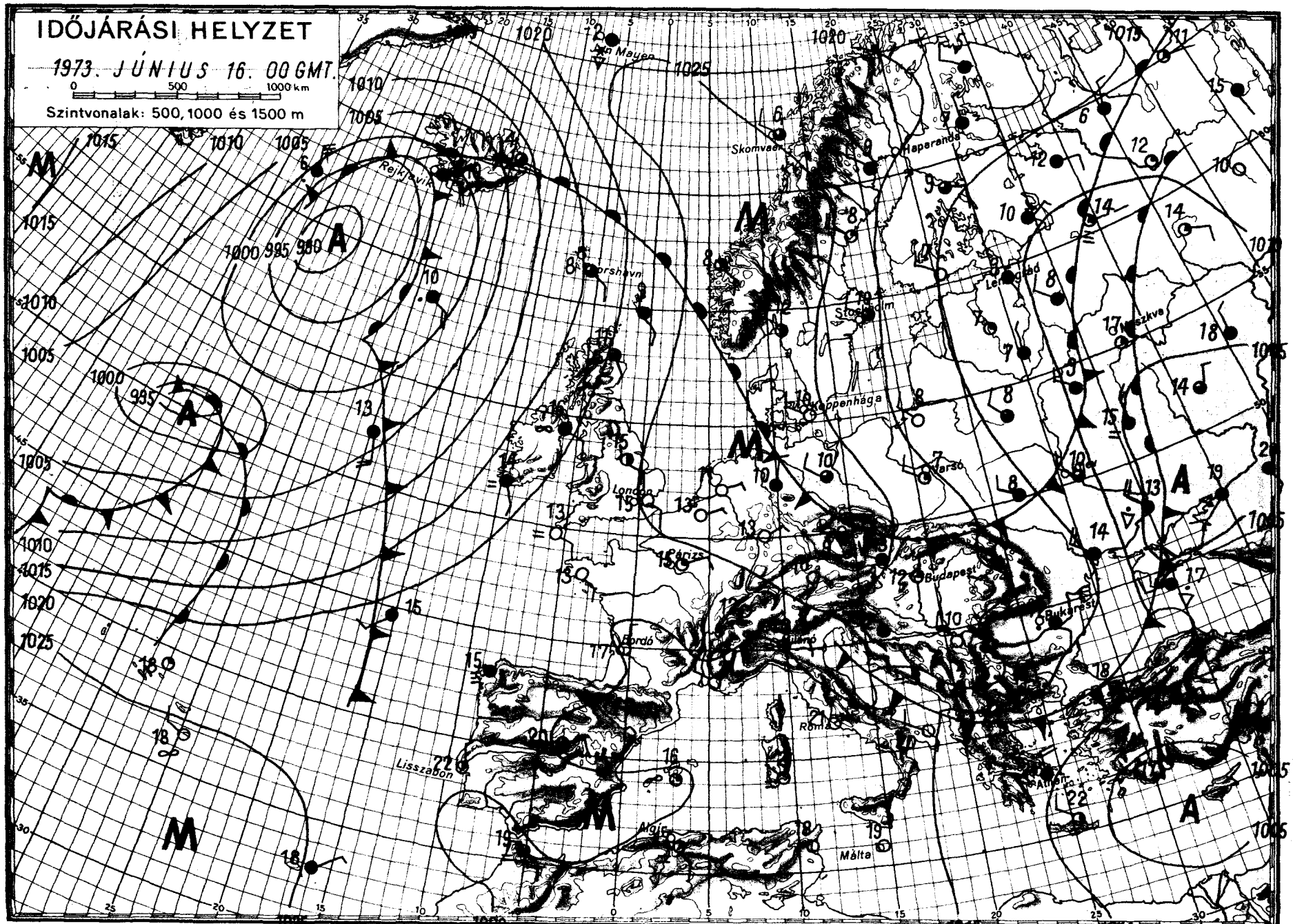
IDŐJÁRÁSI HELYZET
1973. JÚNIUS 16. 00 GMT.
0 500 1000 km
Szintvonalak: 500, 1000 és 1500 m
Reykjavik
Jan Mayen
Skomvaer
Haparanda
Oslo
Stockholm
Koppenhága
London
Párizs
Bordó
Lisszabon
Algír
Málta
Róma
Varsó
Budapest
Bukarest
Athén
Moszkva
Leningrád
1000
995
990

IDŐJÁRÁSI NAPIJELENTÉS

ЕЖЕДНЕВНЫЙ МЕТЕОРОЛОГИЧЕСКИЙ БЮЛЛЕТЕНЬ • DAILY WEATHER REPORT
BULLETIN QUOTIDIEN DE TEMPS • TÄGLICHER WETTERBERICHT

KIADJA: ORSZÁGOS METEOROLÓGIAI SZOLGÁLAT
Készíti: Központi Előrejelző Intézet Előrejelző Osztálya — Megrendelhető: Budapest, II., Kitaibel Pál u. 1.
Telefon: 353-500, Előrejelző Osztály: 150-410 — Megjelenik naponként — Évi előfizetési díja: 720,— Ft
Kiadásért felel: az OMSZ elnöke — Szerkesztésért felel: a KEI igazgatója

86. évfolyam 168. szám + Budapest + 1973. junius 17. vasárnap

Az időjárási helyzet ma reggel és a várható időjárás:

Az Ibériai-félszigeten és Nyugat-Európában meleg, nyárias időjárás uralkodik. A szombaton Spanyolországban és Franciaország déli részein többfelé mértek 30 fok feletti hőmérsékletet. Ezzel szemben a Szovjetunió európai területén elhelyezkedő nagy kiterjedésü alacsony-nyomásu légköri képződmény nyugati oldalán továbbra is hideg levegőhullámok érkeznek Európa középső részei fölé. A hideg levegővel elárasztott területeken változékony, szeles az idő és a hőmérsékletek jóval az évszaknak megfelelő érték alatt maradnak. Szombaton például a Kárpát-medencében és környékén mért maximumhőmérsékletek 6, 9 fokkal voltak alacsonyabbak az elmult 10 év átlagánál. A szárazföldünk nyugati részei fölött elhelyezkedő meleg levegő csak igen lassan halad kelet felé, igy hazánkban az elkövetkező nap folyamán is hüvös marad az idő.

Hazánkban szombaton szeles, hüvös idő volt. Felhőátvonulások mellett általában 6, 14 órán keresztül sütött a nap. Főként a Tiszántulon keletkezett szórványosan átfutó zápor, ezek csapadékmennyisége azonban sehol sem haladta meg az 1 mm-t. Napközben 16, 21 fokig emelkedett a hőmérséklet. Ma hajnalra az északi hegyvidéken 4, 8, az ország többi részén 7, 12 fokra hült le a levegő. A Balaton déli partján azonban, ahol a viz melegitő hatása érvényesült, nem mértek 13, 14 foknál hidegebbet. Délelőtt a nyugati megyékben kisebb, az ország többi részén erőteljesebb felhőátvonulások voltak. A keleti megyékben futó záporok keletkeztek. 11 órakor 14, 20 fok közötti hőmérsékleteket mutattak a hőmérők.

Ma 12 órakor Budapesten a hőmérséklet 17 fok volt, a tengerszintre átszámitott légnyomás 762 mm, gyengén süllyed.

A Balaton vizének hőmérséklete Siófoknál 11 órakor 18 fok volt.

Várható időjárás hétfő estig:

További felhőátvonulások.
Főként az ország keleti részein ujabb átfutó záporok.
Mérsékelt, napközben helyenként még élénk északi, északnyugati szél.
Az évszakhoz képest hüvös marad az idő.
Várható legalacsonyabb éjszakai hőmérséklet: 7, 12,
legmagasabb nappali hőmérséklet hétfőn: 18, 23 fok között.

Kerényi Nárcisz s.k.

A hőmérséklet napi középértéke és eltérése a 100 évi átlagtól /Budapesten/:

1973. VI. 16.:	15,9 C°	-3,3 C°

1871 óta ezen a napon Budapesten előfordult:

legmagasabb hőmérséklet	32,6 C° /1962/,	
legalacsonyabb hőmérséklet	6,5 C° /1923/.	73.0447.

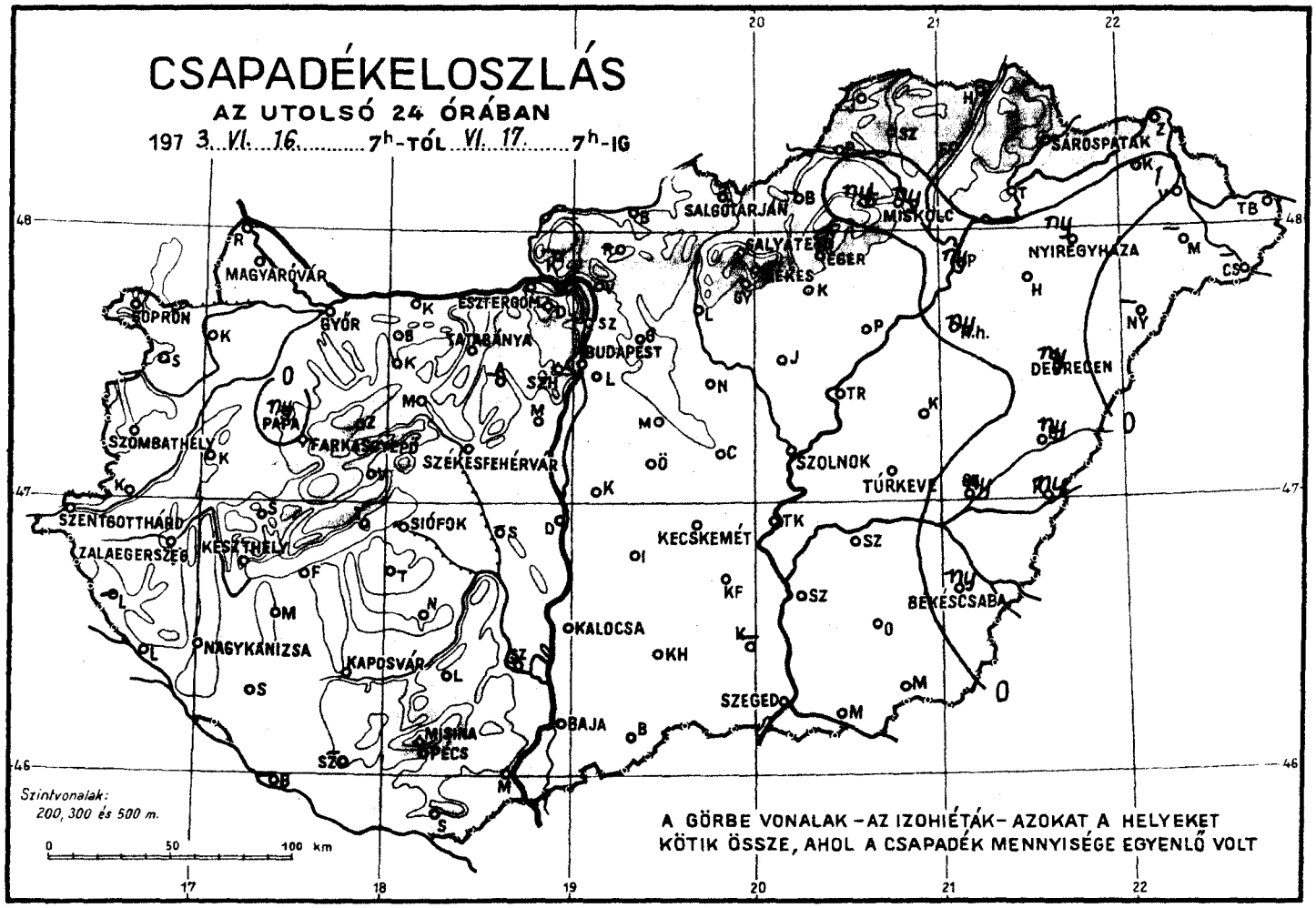
CSAPADÉKELOSZLÁS
AZ UTOLSÓ 24 ÓRÁBAN
197 3. VI. 16. 7h-TÓL VI. 17. 7h-IG
SALGÓTARJÁN
MISKOLC
SÁROSPATAK
NYIREGYHÁZA
MAGYARÓVÁR
SOPRON
GYŐR
ESZTERGOM
TATABÁNYA
BUDAPEST
EGER
HEVES
DEBRECEN
SZOMBATHELY
PAPA
FARKASSZEG
SZÉKESFEHÉRVÁR
SZOLNOK
TÚRKEVE
SZENTGOTTHÁRD
ZALAEGERSZEG
KESZTHELY
SIÓFOK
KECSKEMÉT
BÉKÉSCSABA
NAGYKANIZSA
KAPOSVÁR
KALOCSA
SZEGED
BAJA
MISKOLC
PÉCS
Szintvonalak:
200, 300 és 500 m.
0 50 100 km
A GÖRBE VONALAK – AZ IZOHIÉTÁK – AZOKAT A HELYEKET
KÖTIK ÖSSZE, AHOL A CSAPADÉK MENNYISÉGE EGYENLŐ VOLT

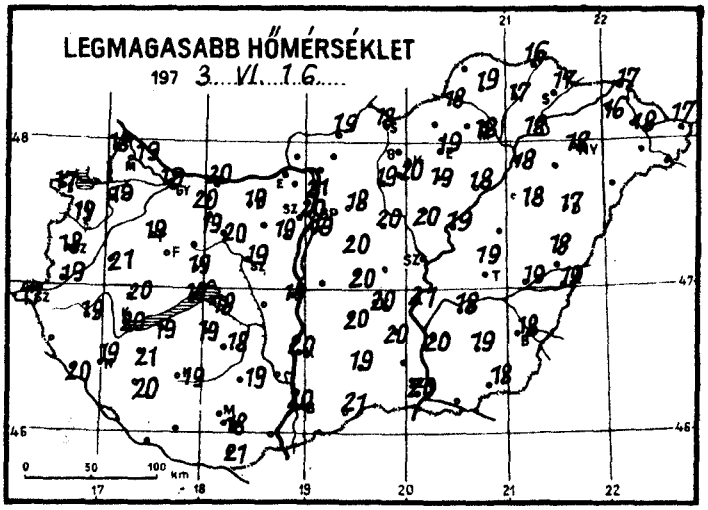
LEGMAGASABB HŐMÉRSÉKLET
197 3. VI. 16.
0 50 100 km

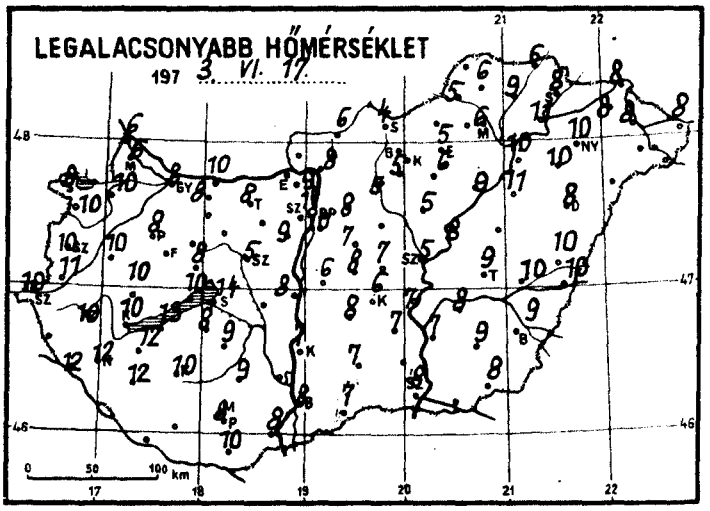
LEGALACSONYABB HŐMÉRSÉKLET
197 3. VI. 17.
0 50 100 km

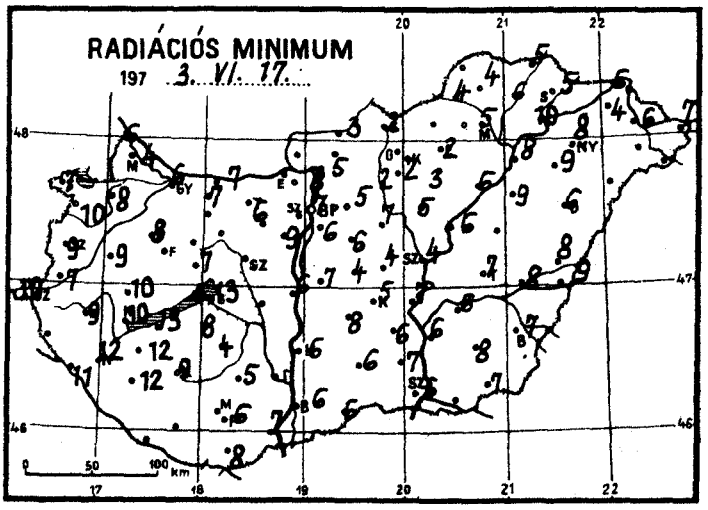
RADIÁCIÓS MINIMUM
197 3. VI. 17.
0 50 100 km

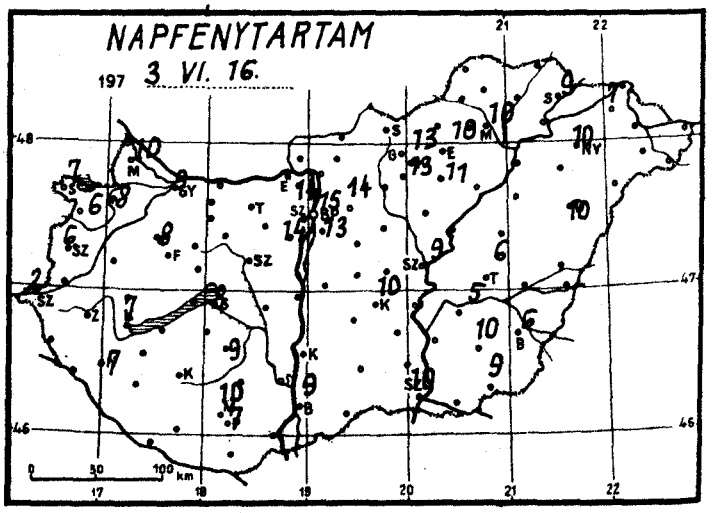
NAPFÉNYTARTAM
197 3. VI. 16.
0 50 100 km

1973. junius hó, 17. nap vasárnap	Az utolsó 24 óra adatai						24 órai csapadék mm		
	Csapadék (mm)		Hőmérsékleti szélsőségek			Napsütés (óra) tegnap			
			tegnapi nappali max.	éjszakai min.	min. 5 cm-en				
Mosonmagyaróvár	•		19	6	4	10	Rajka	•	
12822 Győr	•		19	8	6	9	Kapuvár	•	
825 Pápa	ny	∇̇	19	8	8	8	Bábolna	•	
805 Sopron	•		17	8	7	7	Komárom	•	
812 Szombathely	•		18	10	9	6	Káld	•	
910 Szentgotthárd	•		17	10	10	2	Sopronhorp.	•	
915 Zalaegerszeg	•		19	10	9		Körmend	•	
Lenti	–						Letenye	•	
925 Nagykanizsa	•		19	12	12	7	Sümeg	•	
920 Keszthely	•		20	10	10	7	Zirc	•	
Tihany	•		19	10	6		Kisbér	•	
935 Siófok	•		18	14	13	8	Mór	•	
942 Pécs	•		18	8	6	7	Alcsút	•	
Misinatető (534 m)	•		15	9	7	10	Esztergom	•	
Siklós	•		21	10	8		Dobogókő	•	
Farkasgyepű (400 m)	•	⌓	18	8	6		Fonyód	•	
Veszprém	•		19	8	7		Tab	•	
Tatabánya	•		19	8	6		N.hörcsögp.	–	
843 Budapest (Lőrinc)	•		19	10	6	13	Lengyel	•	
840 Budapest OMI	•		20	11	7	15	Nagykónyi	•	
Budapest (Szabadságh., 474 m)	•		17	9	7	14	Marcali	•	
Martonvásár	•		19	9	9	14	Somogyszob	•	
Székesfehérvár	•	⌓	19	5	–		Kaposvár	•	⌓
Dunaújváros	•		19	8	6		Horoksztgy.	–	
Szekszárd	–						Szigetvár	–	
Mohács	•		–	8	7		Bácsalmás	•	
960 Baja	•		20	8	6	9	Kiskunhalas	•	
Kalocsa	•		20	7	6		Izsák	•	
Cegléd	•		–	7	4		Kunsztmiklós	•	
860 Szolnok	•		20	5	4	9	Örkény	•	
970 Kecskemét	•		20	6	5	10	Nagykáta	•	⌓
Kiskunfélegyháza	•		20	7	6		Jászapáti	•	
982 Szeged	•		20	8	6	10	Tiszakécske	•	
Mezőhegyes	•	⌓	18	8	7	9	Monor	•	
Orosháza	•		19	9	8	10	Kistelek	–	
992 Békéscsaba	ny	∇̇	18	9	7	6	Makó	–	
Túrkeve	•		19	9	7	6	Szentes	•	
Berettyóújfalu	ny		18	10	8		Szarvas	•	
882 Debrecen	ny	∇̇	17	8	6	10	Szeghalom	ny	,
892 Nyíregyháza	ny	∇̇	18	10	8	10	Körösszakál	ny	
Kisvárda	•		16	8	4	7	Tiszaroff	•	
Mátészalka	–						Poroszló	•	
Tiszabecs	•		17	8	7		Karcag	•	
Vác	•	⌓	–	8	5		Hortobágy	ny	
Gödöllő	•		18	8	5	14	Polgár	ny	,
Lőrinci	•		19	5	2		Hajdúdorog	•	
Gyöngyös	•		20	5	2	13	Nyírlugos	–	
Balassagyarmat	•		19	6	3		Pátyod Csenger	–	
755 Salgótarján	•		18	4	2		Vásárosnamény	1	
Galyatető (932 m)	•		15	4			Záhony	•	
851 Kékestető (1000 m)	•		11	3	1	13	Vámosmikola Királyrét	–	
Kompolt	•		19	6	3	11	Romhány	–	
Eger	•		19	5	2	10	Borsodnádasd	–	
Putnok	•		18	5	4		Jósvafő	–	
Lillafüred	ny		17	6	5		Szendrőlád	•	
772 Miskolc	ny	∇̇	18	6	5	10	Hidasnémeti	•	
Fügöd	•	⌓	17	9	6		Tokaj	•	
Sárospatak	•		17	8	5	9	Szentendre	–	

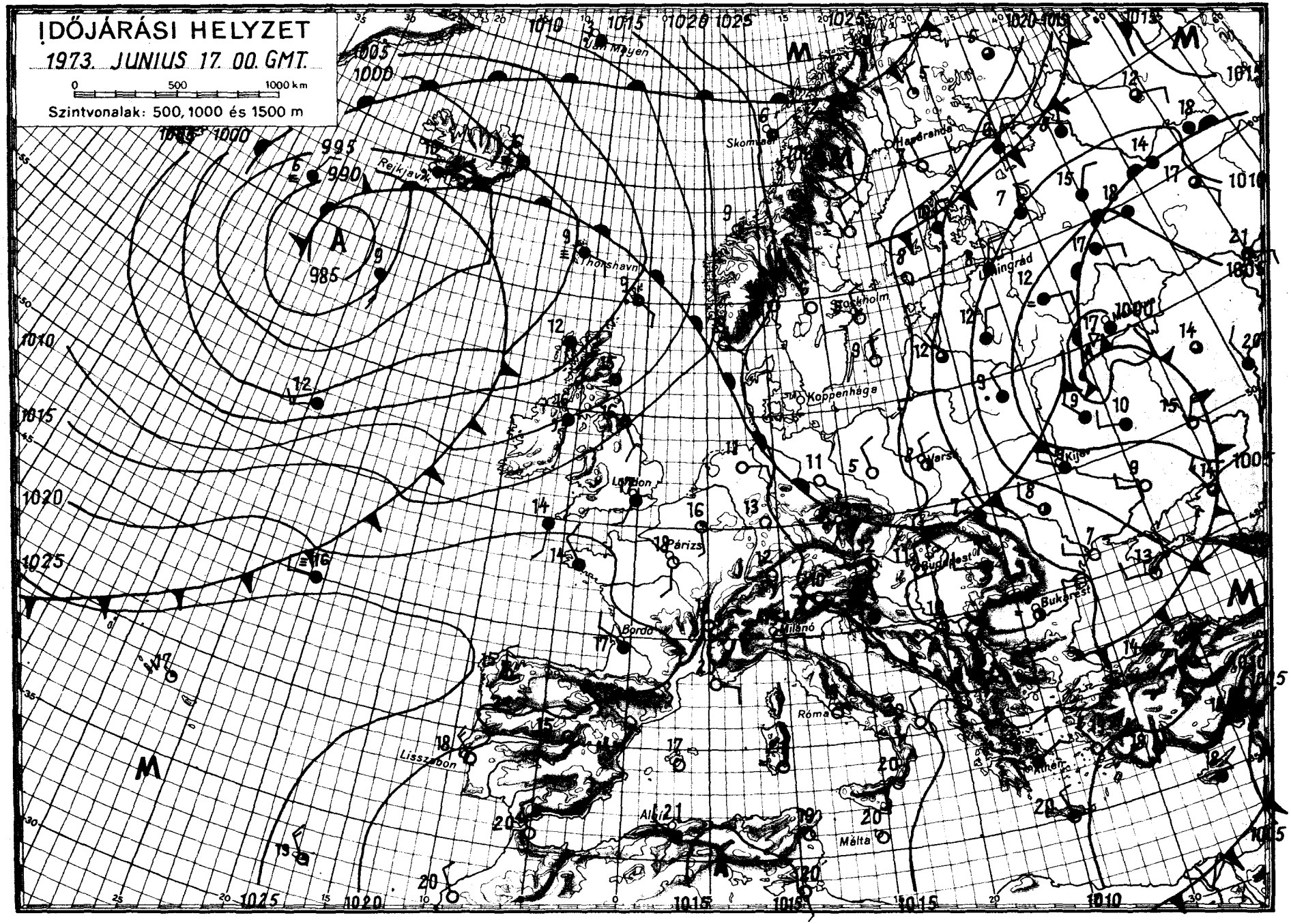

OFFSET NYOMDA, BUDAPEST

IDŐJÁRÁSI NAPIJELENTÉS

ЕЖЕДНЕВНЫЙ МЕТЕОРОЛОГИЧЕСКИЙ БЮЛЛЕТЕНЬ • DAILY WEATHER REPORT
BULLETIN QUOTIDIEN DE TEMPS • TÄGLICHER WETTERBERICHT

KIADJA: ORSZÁGOS METEOROLÓGIAI SZOLGÁLAT
Készíti: Központi Előrejelző Intézet Előrejelző Osztálya — Megrendelési cím: Budapest, II., Kitaibel Pál u. 1.
Telefon: 353-500, Előrejelző Osztály: 150-410 — Megjelenik naponként — Évi előfizetési díja: 720,— Ft
Kiadásért felel: az OMSZ elnöke — Szerkesztésért felel: a KEI igazgatója

86. évfolyam 169. szám + Budapest + 1973. június 18. hétfő

Az időjárási helyzet ma reggel és a várható időjárás:

A középpontjával Kiev térségében örvénylő alacsony nyomású légköri képződmény hatására a Szovjetunió európai területének nyugati részén, Lengyelországban, valamint a Keleti-Kárpátok vidékén erősen felhős az idő, többfelé esik az eső. Az óceáni nedves levegő Nyugat- és Kelet-Németország, Csehszlovákia és Ausztria területén több helyen esőt, egy-két helyen zivatart okoz. A legmagasabb nappali hőmérséklet vasárnap Délnyugat- és Nyugat-Európában 2, 7 fokkal volt magasabb, Európa többi részén általában 4, 10 fokkal alacsonyabb volt az elmúlt 10 év átlagánál. A következő 36 óra folyamán a Kárpát-medence időjárása változékony, hüvös jellegü marad.

Hazánkban vasárnap a keleti, északkeleti országrészben 5, 9, máshol 9, 14 órán át sütött a nap. A Tiszántúlon szórványosan esett az eső, záporeső. A lehullott csapadék mennyisége sehol sem haladta meg az 5 mm-t. A hőmérséklet napközben 17, 23 fokig emelkedett. Hétfő hajnalra szeszélyes területi eloszlásban 4, 12 fokig hült le a levegő. Ma délelőtt változóan felhős idő volt. Az északnyugati, nyugati megyék néhány helyéről esőt, záporesőt jelentettek. A hőmérséklet 11 órakor a borult, esős helyeken csak 14, 16, az ország többi részén 17, 22 fok között váltakozott.

Ma 12 órakor Budapesten a hőmérséklet 21 fok, a tengerszintre átszámitott légnyomás 757 mm, alig változik.

A Balaton vizének hőmérséklete Siófoknál 11 órakor 19 fok volt.

Várható időjárás kedd estig:
Általában felhős idő, többfelé eső, egy-két helyen zivatar.
Időnként élénk, helyenként erős északi, északnyugati szél.
Hüvös marad az idő.
Várható legalacsonyabb éjszakai hőmérséklet: 8, 13,
legmagasabb nappali hőmérséklet kedden: 17, 22 fok között.

Vadkerti Ferenc s.k.

TÁVOLABBI KILÁTÁSOK PÉNTEK REGGELIG:
Változékony, hüvös idő, megismétlődő esőkkel, zivatarokkal.
Legalacsonyabb hajnali hőmérsékletek 9, 14 fok között.
Legmagasabb nappali hőmérsékletek 18, 23 fok között.
Jelentős mennyiségü /legalább 5 mm/ eső az ország területének 70 százalékán várható.

TÁVELŐREJELZŐ OSZTÁLY

A hőmérséklet napi középértéke és eltérése a 100 évi átlagtól /Budapesten/:

1973. VI. 17.: 15,8 C° -3,6 C°

1871 óta ezen a napon Budapesten előfordult

legmagasabb hőmérséklet: 33,0 C° /1885/,
legalacsonyabb hőmérséklet: 6,5 C° /1913/.

73.0447.

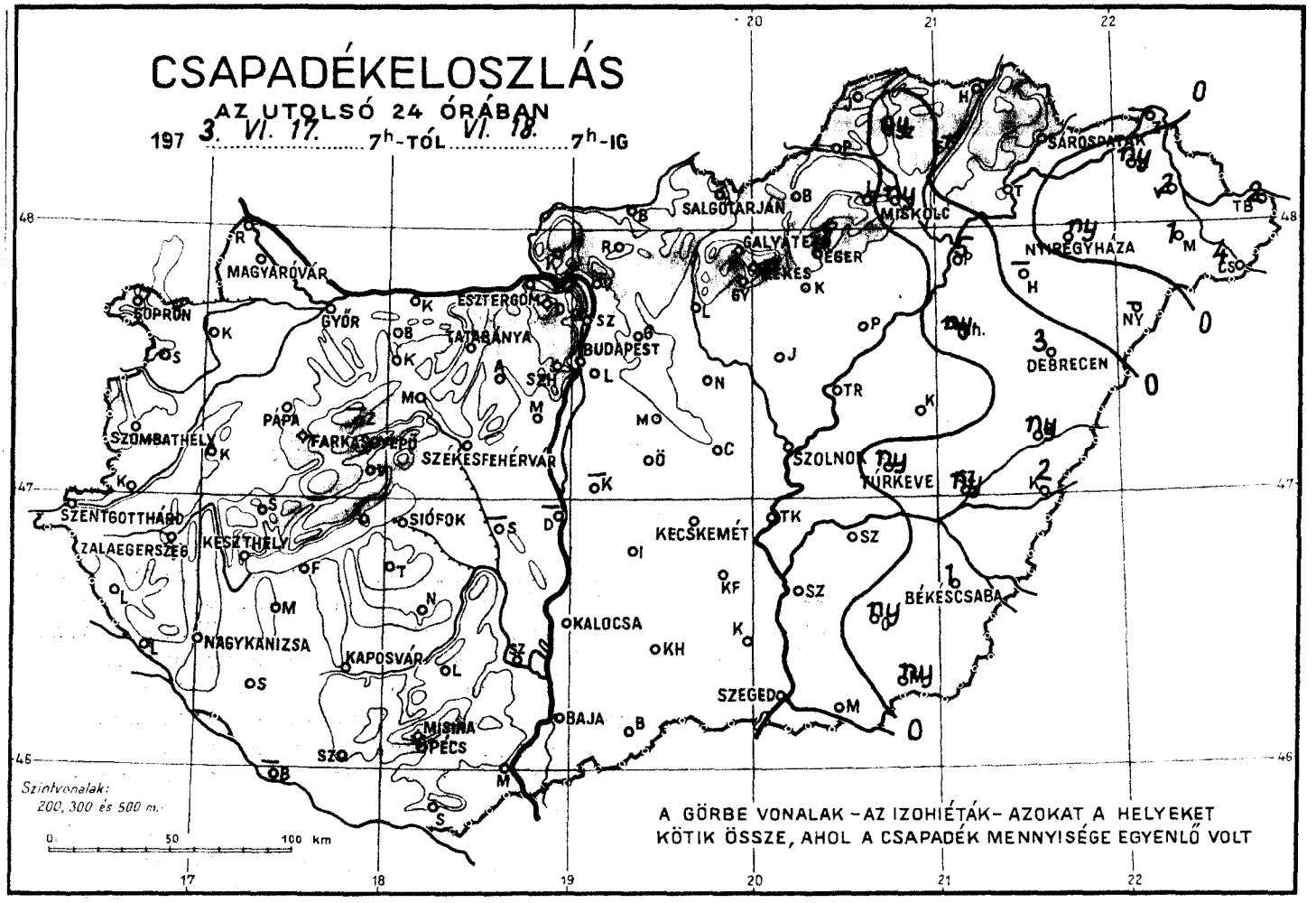
CSAPADÉKELOSZLÁS
AZ UTOLSÓ 24 ÓRÁBAN
197 3. VI. 17. 7h-TÓL VI. 18. 7h-IG
SOPRON
MAGYARÓVÁR
GYŐR
ESZTERGOM
TATABÁNYA
BUDAPEST
SALGÓTARJÁN
MISKOLC
SÁROSPATAK
EGER
NYÍREGYHÁZA
DEBRECEN
SZOLNOK
TÚRKEVE
SZOMBATHELY
PÁPA
FARKASKERTPUSZTA
SZÉKESFEHÉRVÁR
SIÓFOK
KESZTHELY
ZALAEGERSZEG
SZENTGOTTHÁRD
KECSKEMÉT
BÉKÉSCSABA
NAGYKANIZSA
KAPOSVÁR
KALOCSA
SZEGED
BAJA
MISINA
PÉCS
Szintvonalak:
200, 300 és 500 m.
0 50 100 km
A GÖRBE VONALAK – AZ IZOHIÉTÁK – AZOKAT A HELYEKET
KÖTIK ÖSSZE, AHOL A CSAPADÉK MENNYISÉGE EGYENLŐ VOLT

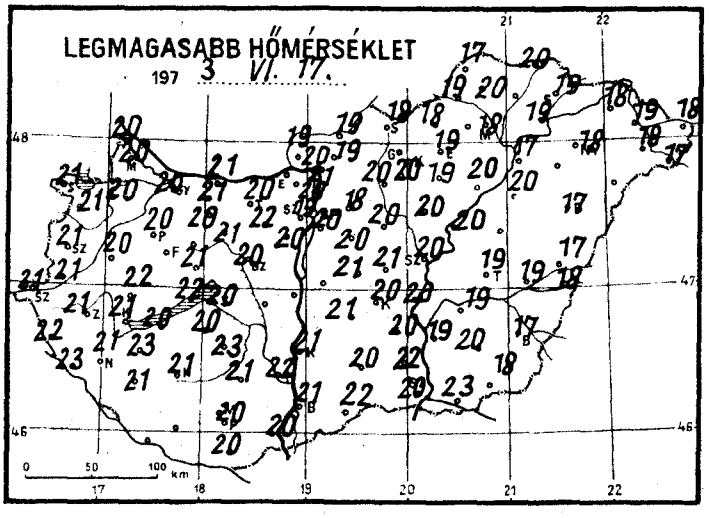
LEGMAGASABB HŐMÉRSÉKLET
197 3 VI. 17.

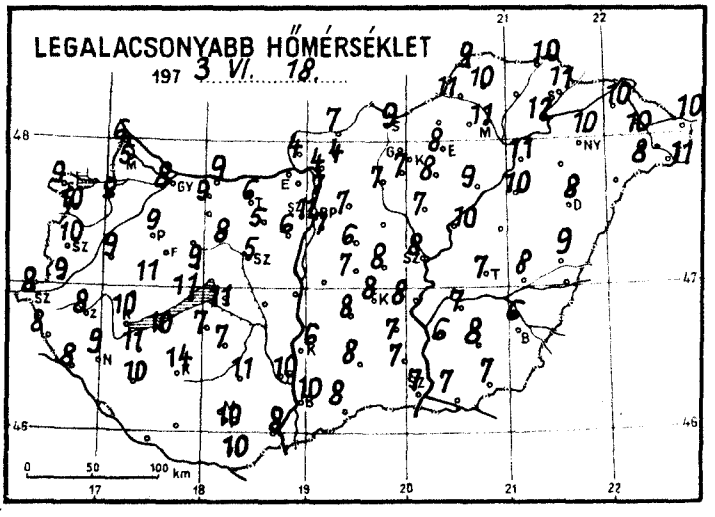
LEGALACSONYABB HŐMÉRSÉKLET
197 3 VI. 18.

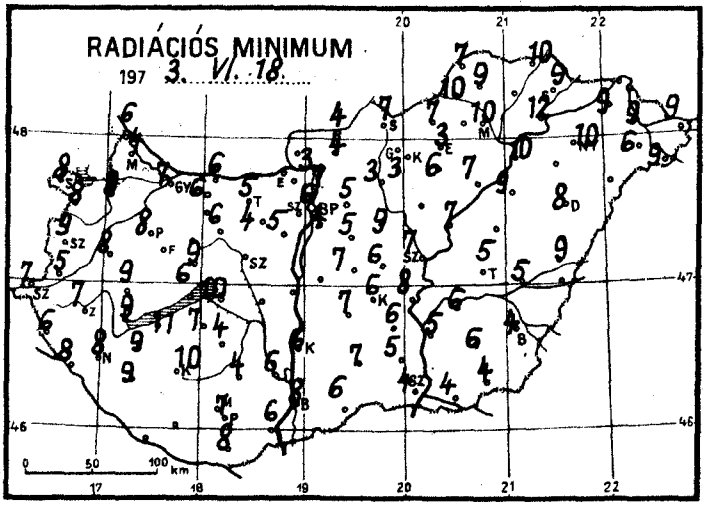
RADIÁCIÓS MINIMUM
197 3. VI. 18.

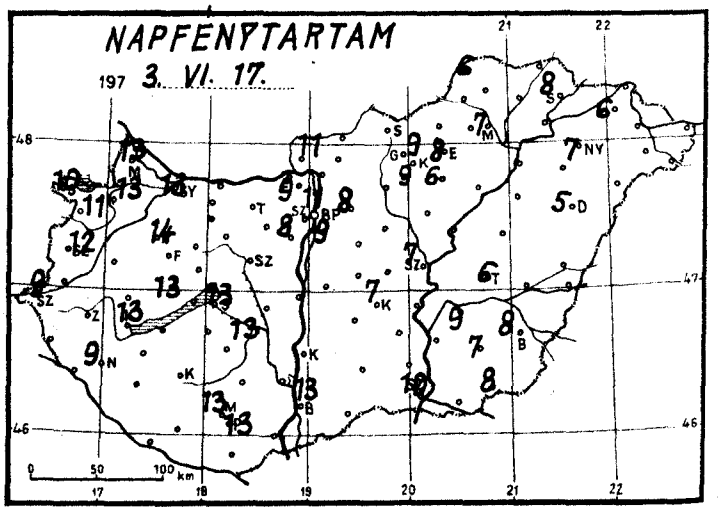
NAPFÉNYTARTAM
197 3. VI. 17.

1973 ... június ..... hó, 18 ... naphétfő	Az utolsó 24 óra adatai						24 órai csapadék mm		
	Csapadék (mm)		Hőmérsékleti szélsőségek			Napsütés (óra) tegnap			
			tegnapi nappali max.	éjszakai min.	min. 5 cm-en				
Mosonmagyaróvár	.		20	5	4	13	Rajka	.	
12822 Győr	.		20	8	7	13	Kapuvár	.	
825 Pápa	.		20	9	8	14	Bábolna	.	
805 Sopron	.		21	9	8	10	Komárom	.	⌓
812 Szombathely	.		21	10	9	12	Káld	.	
910 Szentgotthárd	.		21	8	7	9	Sopronhorp.	.	
915 Zalaegerszeg	.		21	8	7		Körmend	.	
Lenti	.		22	8	6		Letenye	.	
925 Nagykanizsa	.		21	9	8	9	Sümeg	.	
920 Keszthely	.		21	10	9	13	Zirc	–	
Tihany	.		22	11	6		Kisbér	.	
935 Siófok	.		20	11	10	13	Mór	.	⌓
942 Pécs	.		20	10	7	13	Alcsút	.	
Misinatető (534 m)	.		18	10	6	13	Esztergom	–	
Siklós	.	⌓	20	10	8		Dobogókő	.	
Farkasgyepű (400 m)	.	⌓	19	10	8		Fonyód	.	
Veszprém	.		21	9	9		Tab	.	
Tatabánya	.		20	6	5		N.Körösökp.	–	
843 Budapest (Lőrinc)	.		19	7	4	9	Lengyel	.	
840 Budapest OMI	.		20	11	6	11	Nagykónyi	.	
Budapest (Szabadságh., 474 m)	.		17	9	5	9	Marcali	.	
Martonvásár	.		20	6	5	8	Somogyszob	.	
Székesfehérvár	.	⌓	20	5	2		Kaposvár	.	⌓
Dunaújváros	–		–	–	–		Homoksztgy.	–	
Szekszárd	.		22	10	6		Szigetvár	.	
Mohács	.		20	8	6		Bácsalmás	.	
960 Baja	.		21	10	8	13	Kiskunhalas	.	
Kalocsa	.		21	6	6		Izsák	.	
Cegléd	.		21	8	6		Kunsztmiklós	–	
860 Szolnok	.		20	8	7	7	Örkény	.	
970 Kecskemét	.		20	8	6	7	Nagykáta	.	
Kiskunfélegyháza	.		20	7	6		Jászapáti	.	
982 Szeged	.		20	7	4	10	Tiszakécske	.	
Mezőhegyes	ny	∇̇ ⌓	18	7	4	8	Monor	.	
Orosháza	ny		20	8	6	7	Kistelek	.	
992 Békéscsaba	1		17	6	4	8	Makó	.	
Túrkeve	ny	∇̇	19	7	5	6	Szentes	.	
Berettyóújfalu	ny		17	9	9		Szarvas	.	
882 Debrecen	3	∇̇	17	8	8	5	Szeghalom	ny	∇̇
892 Nyíregyháza	ny	∇̇	18	10	10	7	Körösszakál	2	∇̇
Kisvárda	ny		18	10	9	6	Tiszaroff	.	
Mátészalka	1		18	8	6		Poroszló	.	
Tiszabecs	2		18	10	9		Karcag	.	
Vác	.	⌓	20	4	3		Hortobágy	ny	
Gödöllő	.		18	7	5	8	Polgár	5	∇̇
Lőrinci	.		20	7	3		Hajdúdorog	–	
Gyöngyös	.		20	7	3	9	Nyírlugos	–	
Balassagyarmat	.		19	7	4		Pátyod	4	∇̇
755 Salgótarján	.		18	9	7		Vásárosnamény	2	
Galyatető (932 m)	.		15	6			Záhony	–	
851 Kékestető (1000 m)	.		11	6	6	9	Vámosmikola	.	
Kompolt	.		19	8	6	6	Romhány	.	
Eger	.		19	8	3	8	Borsodnádasd	.	
Putnok	.		19	11	10		Jósvafő	.	
Lillafüred	.		17	10	10		Szendrőlád	ny	
772 Miskolc	ny	∇̇	18	11	10	7	Hidasnémeti	.	
Fügöd	–		–	–	–		Tokaj	.	
Sárospatak	.		19	11	9	8	Szentendre	.	

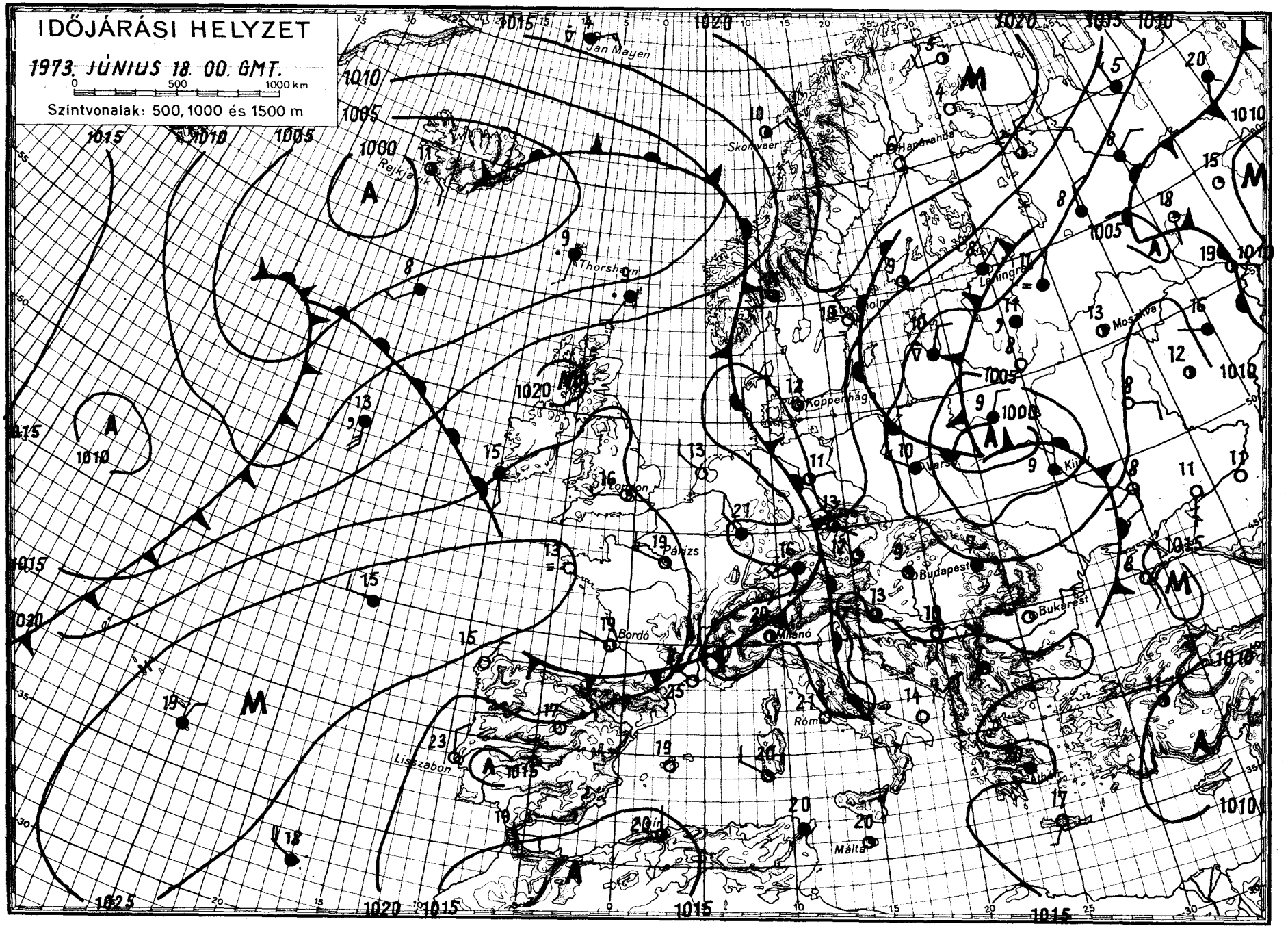

OFFSET NYOMDA BUDAPEST

IDŐJÁRÁSI NAPIJELENTÉS

ЕЖЕДНЕВНЫЙ МЕТЕОРОЛОГИЧЕСКИЙ БЮЛЛЕТЕНЬ • DAILY WEATHER REPORT
BULLETIN QUOTIDIEN DE TEMPS • TÄGLICHER WETTERBERICHT

KIADJA: ORSZÁGOS METEOROLÓGIAI SZOLGÁLAT
Készíti: Központi Előrejelző Intézet Előrejelző Osztálya — Megrendelhető: Budapest, II., Kitaibel Pál u. 1.
Telefon: 353-500, Előrejelző Osztály: 150-410 — Megjelenik naponként — Évi előfizetési díja: 720.— Ft
Kiadásért felel: az OMSZ elnöke — Szerkesztésért felel: a KEI igazgatója

86. évfolyam 170. szám + Budapest + 1973. június 19. kedd

Az időjárási helyzet ma reggel és a várható időjárás:

Skandináviában, a Szovjetunió európai területének nyugati felén, Közép-Európában és a Balkán-félszigeten az évszaknak megfelelőnél 5-10 fokkal hüvösebb időjárást okoz a magasban lassan örvénylő, sarkvidéki származású levegő. Ukrajnában és a Balkánon szórványos esők, záporok is előfordulnak. Az évszaknak megfelelő hőmérsékletü, vagy annál melegebb nyári időt csak szárazföldünk nyugati, délnyugati államaiból és a Volga-Ural vidékéről jelentenek. Közép-Európa térségében a következő 36 órában nem várható időjárás változás, az évszakhoz képest hüvös marad az idő.

Hazánkban hétfőn a déli, délnyugati, valamint az északkeleti megyékben erősen felhős volt az ég és jelentéktelen csapadékmennyiségü szórványos futó esők, záporok fordultak elő. Az ország többi részén általában napos idő volt és csapadék nem hullott. A hőmérséklet napközben északkeleten csak 14-19, máshol 20-26 fokig emelkedett. Kedd hajnalra a nyugati és északkeleti határvidéken általában 6-9, az ország többi részén csak 9-13 fokig hült le a levegő. Ma délelőtt felhőátvonulások voltak, csapadékot sehonnan sem jelentettek. 11 órára 15-21 fokig emelkedett a hőmérséklet.

Budapesten ma 12 órakor a hőmérséklet 18 fok, a tengerszintre átszámitott légnyomás 760 mm, alig változik.

A Balaton vizének hőmérséklete 11 órakor Siófoknál 18 fok.

Várható időjárás szerda estig:

Felhőátvonulások, néhány helyen jelentéktelen átfutó záporral.
Többórás napsütés.
Mérsékelt, időnként kissé megélénkülő, változó irányú szél.
Az évszakhoz képest hüvös marad az idő.
Várható legalacsonyabb éjszakai hőmérséklet: 7-12,
legmagasabb nappali hőmérséklet szerdán: 18-23 fok között.

Vissy Károly s.k.

A hőmérséklet napi középértéke és eltérése a 100 évi átlagtól /Budapesten/:

1973. VI. 18.: 20,0 C° +0,1 C°

1871 óta ezen a napon Budapesten előfordult

legmagasabb hőmérséklet: 34,8 C° /1918/,
legalacsonyabb hőmérséklet: 7,6 C° /1884/.

73.0467.

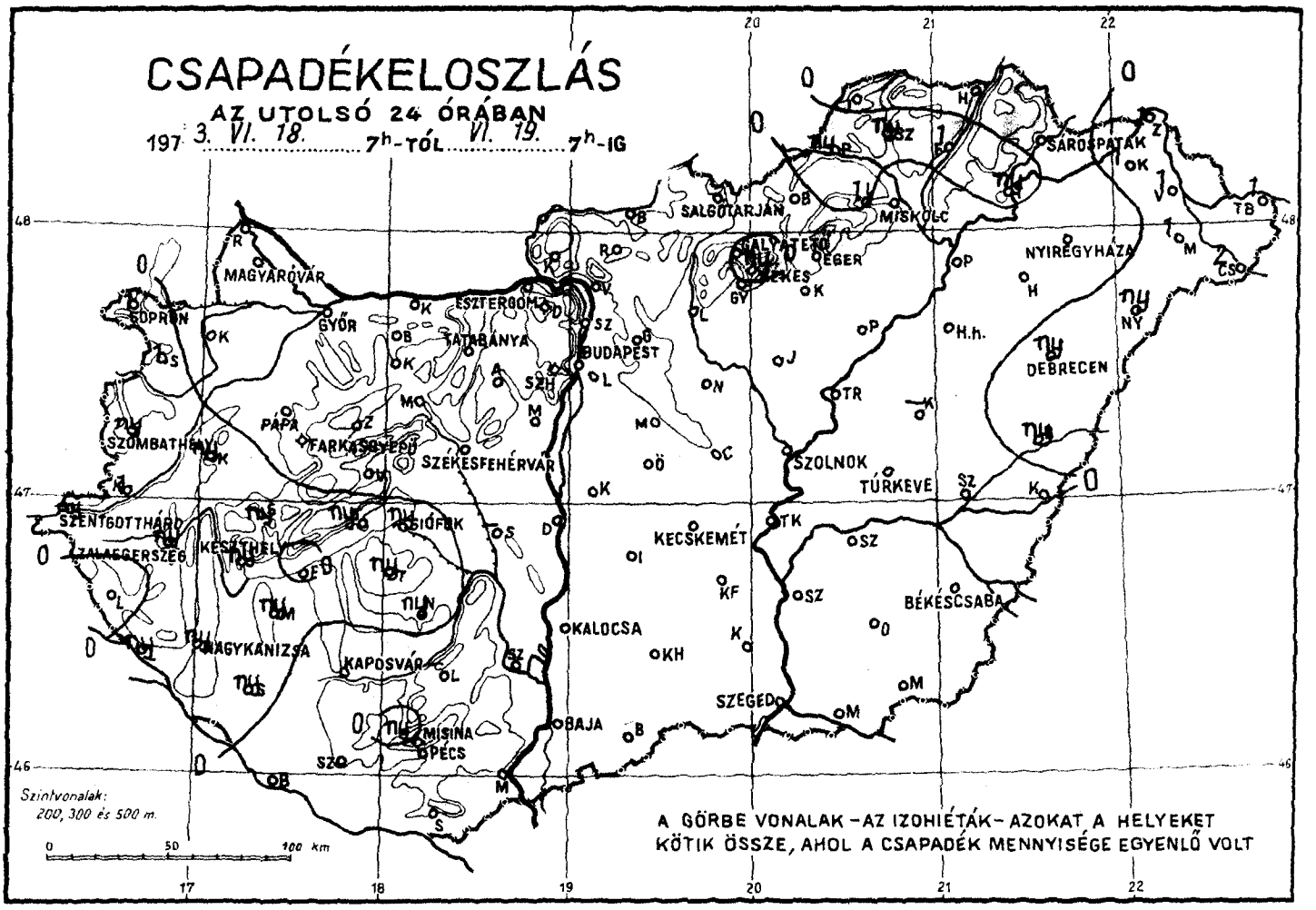
CSAPADÉKELOSZLÁS
AZ UTOLSÓ 24 ÓRÁBAN
197 3. VI. 18. 7h-TÓL VI. 19. 7h-IG
SOPRON
MAGYARÓVÁR
GYŐR
ESZTERGOM
TATABÁNYA
BUDAPEST
SALGÓTARJÁN
MISKOLC
SÁROSPATAK
NYÍREGYHÁZA
DEBRECEN
PÁPA
SZOMBATHELY
SZÉKESFEHÉRVÁR
SZOLNOK
TÚRKEVE
SZENTGOTTHÁRD
KESZTHELY
KECSKEMÉT
BÉKÉSCSABA
KALOCSA
KAPOSVÁR
SZEGED
BAJA
PÉCS
Szintvonalak:
200, 300 és 500 m.
A GÖRBE VONALAK – AZ IZOHIÉTÁK – AZOKAT A HELYEKET
KÖTIK ÖSSZE, AHOL A CSAPADÉK MENNYISÉGE EGYENLŐ VOLT

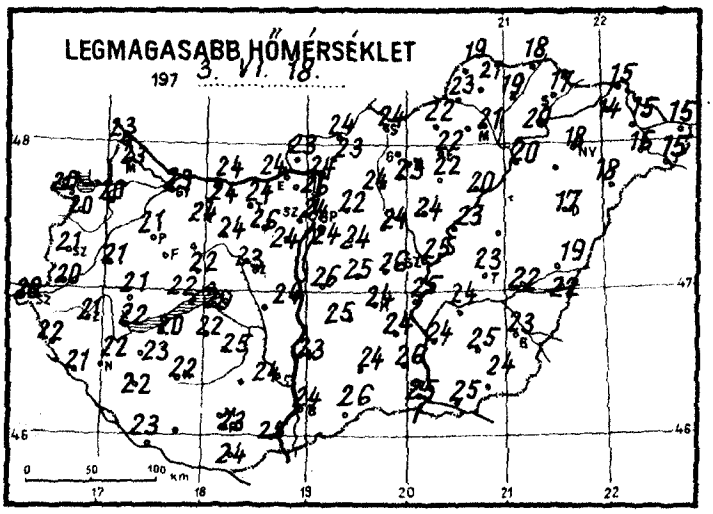
LEGMAGASABB HŐMÉRSÉKLET
197 3. VI. 18.

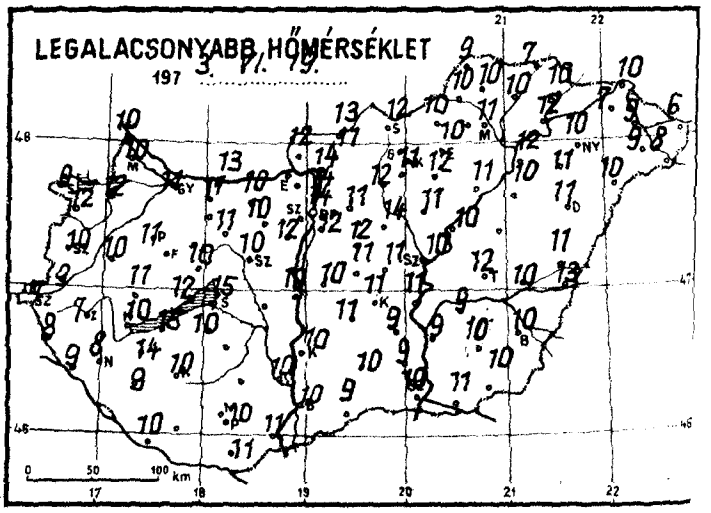
LEGALACSONYABB HŐMÉRSÉKLET
197 3. VI. 19.

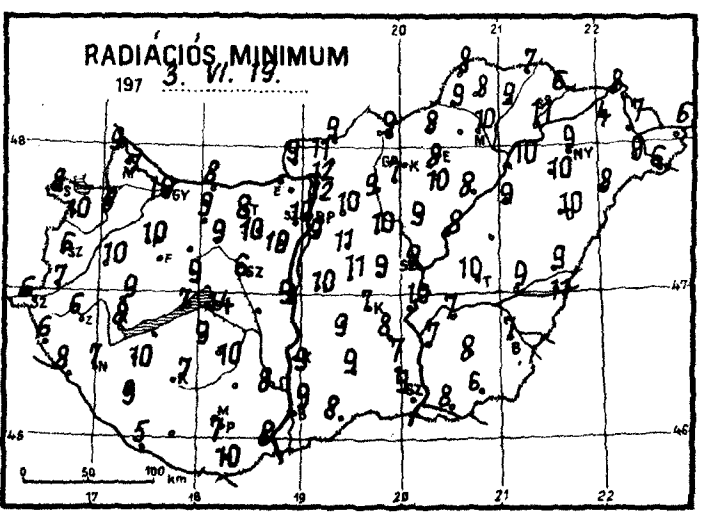
RADIÁCIÓS MINIMUM
197 3. VI. 19.

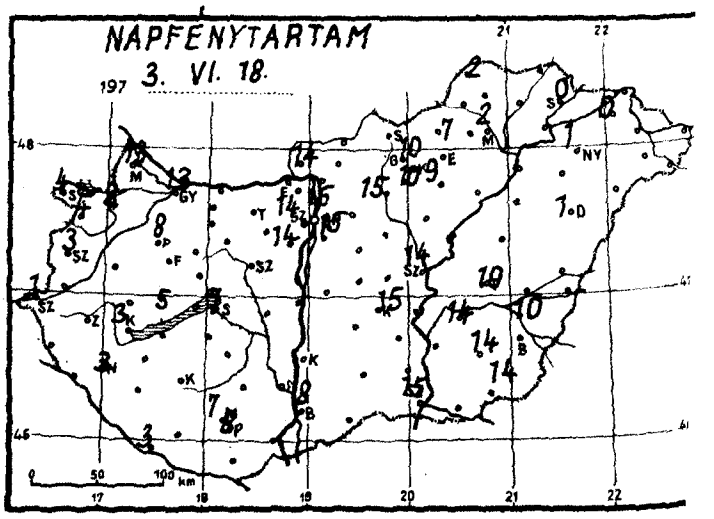
NAPFÉNYTARTAM
197 3. VI. 18.

1973 ... június ..... hó,

19. nap kedd .....

	Az utolsó 24 óra adatai					
	Csapadék (mm)		Hőmérsékleti szélsőségek			Napsütés (óra) tegnap
			tegnapi nappali max.	éjszakai min.	min. 5 cm-en	
Mosonmagyaróvár	.		23	10	7	13
12822 Győr	.		23	11	10	13
825 Pápa	.		21	11	10	8
805 Sopron	1		20	9	8	4
812 Szombathely	ny	$\dot{\nabla}$	21	10	6	3
910 Szentgotthárd	ny	$\dot{\nabla}$	20	7	6	1
915 Zalaegerszeg	ny		21	7	6	
Lenti	.		22	8	6	
925 Nagykanizsa	ny		22	8	7	3
920 Keszthely	ny		22	10	8	3
Tihany	ny		22	12	7	
935 Siófok	ny		20	15	14	7
942 Pécs	.		23	10	7	8
Misinatető (534 m)	ny		19	10	9	7
Siklós	.		24	11	10	
Farkasgyepű (400 m)	.	⌓	20	10	8	
Veszprém	.		22	10	9	
Tatabánya	.		24	10	8	
843 Budapest (Lőrinc)	.		24	12	9	15
840 Budapest OMI	.		24	14	10	15
Budapest (Szabadságh., 474 m)	.		21	11	9	14
Martonvásár	.		24	12	10	14
Székesfehérvár	.		23	10	6	
Dunaújváros	.		24	10	9	
Szekszárd	.		24	10	8	
Mohács	.		25	11	8	
960 Baja	.		24	10	9	8
Kalocsa	.		23	10	9	
Cegléd	.		26	11	9	
860 Szolnok	.		25	10	9	14
970 Kecskemét	.		24	11	7	15
Kiskunfélegyháza	.		24	9	8	
982 Szeged	.		25	10	9	15
Mezőhegyes	.	⌓	24	10	6	14
Orosháza	.		25	10	8	14
992 Békéscsaba	.		23	10	7	10
Túrkeve	.		23	12	10	10
Berettyóújfalu	ny		19	11	9	
982 Debrecen	ny	$\dot{\nabla}$ =	17	11	10	1
892 Nyíregyháza	.		18	10	9	1
Kisvárda	1		14	7	4	0
Mátészalka	1		16	9	9	
Tiszabecs	1		15	6	6	
Vác	.		24	14	12	
Gödöllő	.		22	11	10	15
Lőrinci	.		24	12	9	
Gyöngyös	.		23	11	7	10
Balassagyarmat	.		24	13	9	
755 Salgótarján	.		24	12	9	
Galyatető (932 m)	.		18	7		
851 Kékestető (1000 m)	ny		16	6	6	10
Kompolt	.		22	12	10	9
Eger	.		22	10	8	7
Putnok	ny		23	10	9	
Lillafüred	1		19	9	8	
772 Miskolc	.		21	11	10	2
Fügöd	1		19	10	9	
Sárospatak	.		17	10	6	0

24 órai csapadék mm		
Rajka	.	
Kapuvár	.	
Bábolna	.	
Komárom	.	
Káld	ny	
Sopronhorp.	1	
Körmend	1	
Letenye	ny	
Sümeg	ny	
Zirc	.	
Kisbér	.	
Mór	.	
Alcsút	.	
Esztergom	.	
Dobogókő	.	
Fonyód	.	
Tab	ny	
Sárbogárd	–	
Lengyel	–	
Nagykónyi	ny	
Marcali	ny	
Somogyszob	ny	
Kaposvár	.	
Barcs	.	⌓
Szigetvár	.	
Bácsalmás	.	
Kiskunhalas	.	
Izsák	.	
Kunsztmiklós	.	
Örkény	.	
Nagykáta	.	
Jászapáti	.	
Tiszakécske	.	
Monor	.	
Kistelek	.	
Makó	.	
Szentes	.	
Szarvas	.	
Szeghalom	.	
Körösszakál	.	
Tiszaroff	.	
Poroszló	.	
Karcag	–	
Hortobágy	.	
Polgár	.	
Hajdúdorog	.	
Nyírlugos	ny	
Eseged	2	
Vásárosnamény	1	
Záhony	1	
Kisvárda	.	
Romhány	.	
Borsodnádasd	.	
Jósvafő	.	
Szendrőlád	ny	
Hidasnémeti	.	
Tokaj	ny	$\dot{\nabla}$
Szentendre	–	

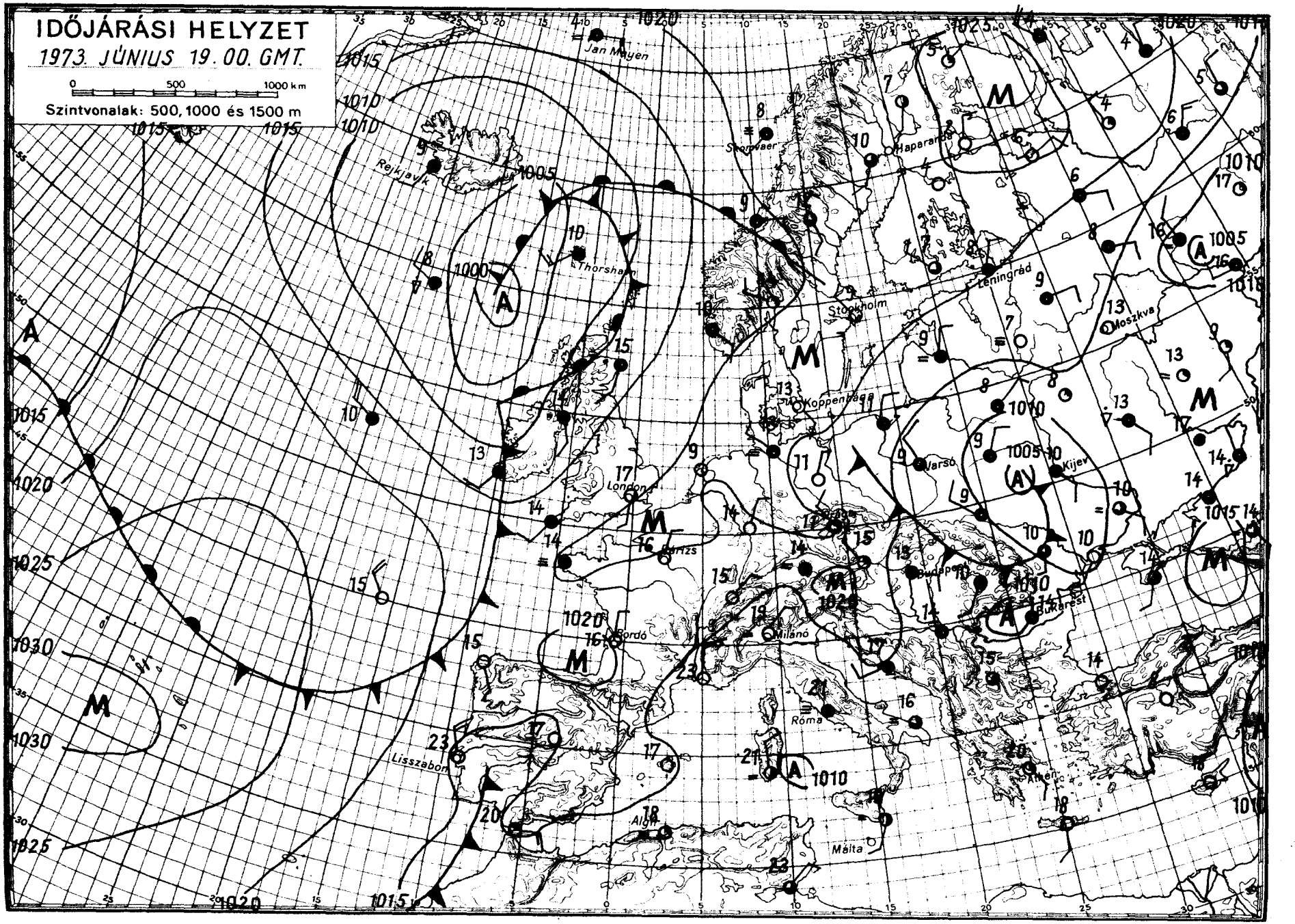

OFFSET-NYOMDA BUDAPEST

IDŐJÁRÁSI NAPIJELENTÉS

ЕЖЕДНЕВНЫЙ МЕТЕОРОЛОГИЧЕСКИЙ БЮЛЛЕТЕНЬ • DAILY WEATHER REPORT
BULLETIN QUOTIDIEN DE TEMPS • TÄGLICHER WETTERBERICHT

KIADJA: ORSZÁGOS METEOROLÓGIAI SZOLGÁLAT
Készíti: Központi Előrejelző Intézet Előrejelző Osztálya — Megrendelhető: Budapest, II., Kitaibel Pál u. 1. 1024
Telefon: 353-500, Előrejelző Osztály: 150-410 — Megjelenik naponként — Évi előfizetési díja: 720,— Ft
Kiadásért felel: az OMSZ elnöke — Szerkesztésért felel: a KEI igazgatója

86. évfolyam 171. szám + Budapest + 1973. június 20. szerda

Az időjárási helyzet ma reggel és a várható időjárás:

Az óceánról érkező nedves, enyhe levegő Nyugat-Európában változékony, többfelé esős időjárást okoz. Ukrajna fölött továbbra is alacsony nyomású légköri képződmény örvénylik, hatására ott, valamint a Balkán-félsziget keleti felében sok helyen zápor alakul ki. Észak- és Közép-Európa, valamint Olaszország és a Balkán-félsziget nyugati része fölött leszálló légmozgású zóna helyezkedik el. Ezeken a területeken változóan felhős, száraz, az évszakhoz képest hüvös az idő. Kedden Lengyelországban, a Kárpát-medencében és a Fekete-tenger térségében a maximum hőmérséklet 5, 7 fokkal alacsonyabb volt, mint a legutóbbi 10 év átlaga.

Hazánkban kedden a Dunántúl nyugati felében kevés volt a felhő és 9, 13 órán át sütött a nap. Máshol felhős ég mellett csak néhány órás napsütést észleltek. Országunk keleti részén több helyen zápor, zivatar keletkezett. Tiszakarádon a zivatart jégeső is kisérte. A lehullott csapadék mennyisége általában 5 mm alatt maradt, de Nyiregyházáról 7, Tokajról 9 mm-t jelentettek. A hőmérséklet napközben 18, 23 fokig emelkedett. Ma hajnalra szeszélyes területi eloszlásban 4, 10 fokig hült le a levegő. Délelőtt változóan felhős, száraz idő volt. A hőmérséklet 11 órára 18, 20 fokig emelkedett.

Ma 12 órakor Budapesten a hőmérséklet 21 fok, a tengerszintre átszámitott légnyomás 761 mm, gyengén süllyedő irányzatú.

A Balaton vizének hőmérséklete Siófoknál 11 órakor 19 fok volt.

Várható időjárás csütörtök estig:

Változóan felhős idő, néhány helyen záporral, zivatarral.
Mérsékelt, változó irányú szél.
A nappali felmelegedés kissé erősödik.
Várható legalacsonyabb éjszakai hőmérséklet: 8, 13,
legmagasabb nappali hőmérséklet csütörtökön: 20, 25 fok között.

Bartha Péterné s.k.

A hőmérséklet napi középértéke és eltérése a 100 évi átlagtól /Budapesten/:

1973. VI. 19.:	17,1 C°	-2,9 C°

1871 óta ezen a napon Budapesten előfordult

legmagasabb hőmérséklet:	33,5 C° /1968/,
legalacsonyabb hőmérséklet:	8,0 C° /1882/.

73.0468.

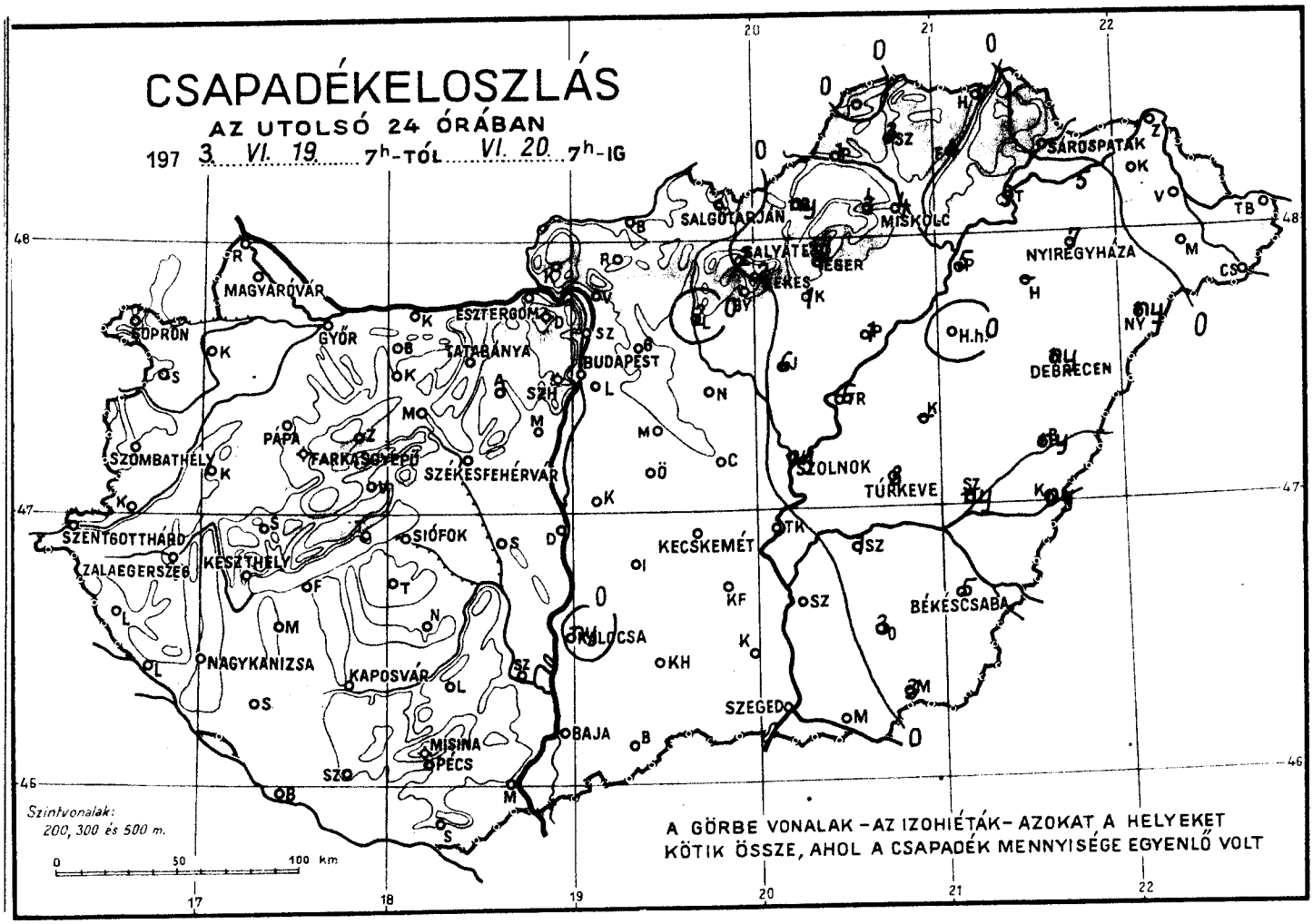
CSAPADÉKELOSZLÁS
AZ UTOLSÓ 24 ÓRÁBAN
197 3. VI. 19. 7h-TÓL VI. 20. 7h-IG
SÁROSPATAK
SALGÓTARJÁN
MISKOLC
SALYATEK
EGER
NYIREGYHÁZA
MAGYARÓVÁR
SOPRON
GYŐR
ESZTERGOM
TATABÁNYA
BUDAPEST
DEBRECEN
PÁPA
SZOMBATHELY
FARKASGYEPŰ
SZÉKESFEHÉRVÁR
SZOLNOK
TÚRKEVE
SZENTGOTTHÁRD
SIÓFOK
KECSKEMÉT
ZALAEGERSZEG
KESZTHELY
BÉKÉSCSABA
KOLOCSA
NAGYKANIZSA
KAPOSVÁR
SZEGED
BAJA
MISINA
PÉCS
Szintvonalak:
200, 300 és 500 m.
0 50 100 km
A GÖRBE VONALAK – AZ IZOHIÉTÁK – AZOKAT A HELYEKET
KÖTIK ÖSSZE, AHOL A CSAPADÉK MENNYISÉGE EGYENLŐ VOLT

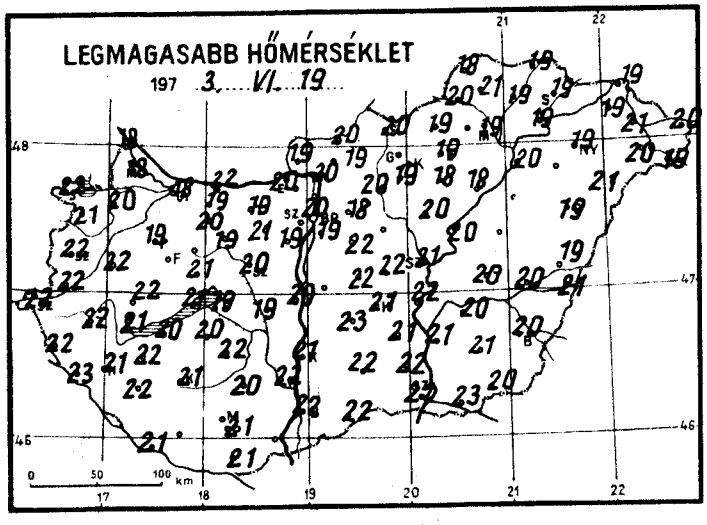
LEGMAGASABB HŐMÉRSÉKLET
197 3. VI. 19.
0 50 100 km

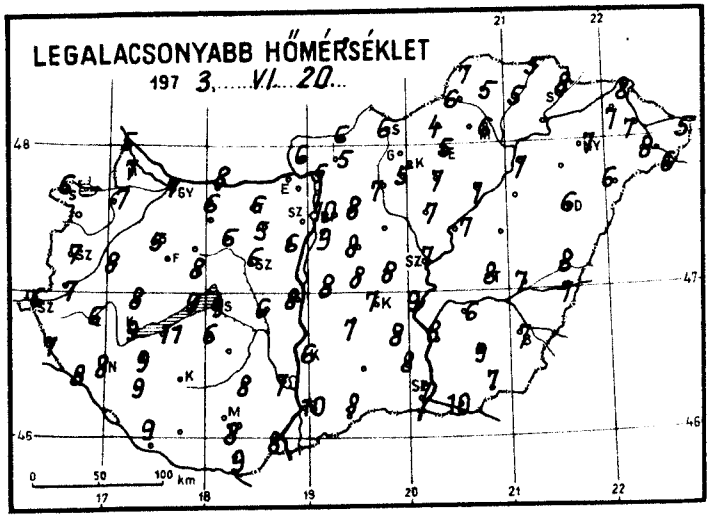
LEGALACSONYABB HŐMÉRSÉKLET
197 3. VI. 20.
0 50 100 km

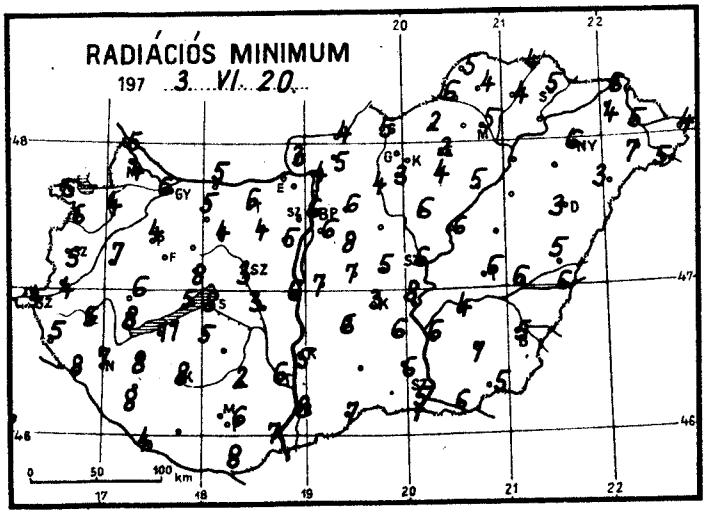
RADIÁCIÓS MINIMUM
197 3. VI. 20.
0 50 100 km

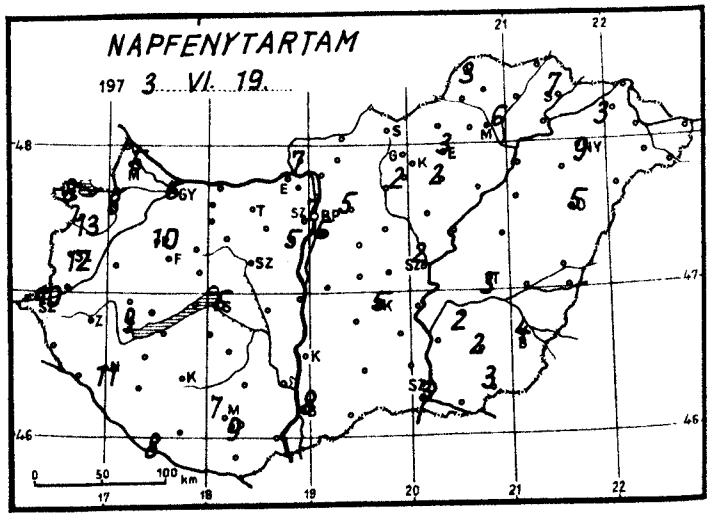
NAPFÉNYTARTAM
197 3. VI. 19.
0 50 100 km

.1973...június.... hó,
.20. nap .szerda.....

	Az utolsó 24 óra adatai						24 órai csapadék mm		
	Csapadék (mm)		Hőmérsékleti szélsőségek: tegnapi nappali max.	éjszakai min.	min. 5 cm-en	Napsütés (óra) tegnap			
Mosonmagyaróvár	.		18	7	4	5	Rajka	.	
12822 Győr	.		18	7	6	6	Kapuvár	.	
825 Pápa	.		19	5	4	10	Bábolna	.	
805 Sopron	.		22	6	5	8	Komárom	.	⌓
812 Szombathely	.		22	7	5	12	Káld	.	
910 Szentgotthárd	.		22	6	4	10	Sopronhorp.	.	
915 Zalaegerszeg	.		22	6	5		Körmend	.	
Lenti	.		22	7	5		Letenye	.	
925 Nagykanizsa	.		21	8	7	11	Sümeg	.	
920 Keszthely	.		21	9	8	9	Ziro	.	
Tihany	.	⌓	21	9	5		Kisbér	.	⌓
935 Siófok	.		19	9	8	6	Mór	.	⌓
942 Pécs	.		21	8	6	9	Alcsút	.	⌓
Misinatető (534 m)	.		17	10	6	7	Esztergom	.	
Siklós	.	⌓	21	9	8		Dobogókő	.	
Farkasgyepű (400 m)	.		19	7	7		Fonyód	.	
Veszprém	.		21	8	8		Tab	.	
Tatabánya	.		19	6	6		Sárbogárd	.	
843 Budapest (Lőrinc)	.		19	9	6	6	Lengyel	.	
840 Budapest OMI	.		20	10	6	7	Nagykónyi	.	
Budapest (Szabadságh.,474 m)	–		–	–	–		Marcali	.	
Martonvásár	.		19	6	5	5	Somogyszob	.	
Székesfehérvár	.	⌓	20	6	3		Kaposvár	.	⌓
Dunaújváros	.		20	8	6		Barcs	.	⌓
Szekszárd	.		22	7	6		Szigetvár	.	
Mohács	.		–	8	7		Bácsalmás	.	
960 Baja	.		22	10	8	8	Kiskunhalas	.	
Kalocsa	ny		21	6	5		Izsák	.	
Cegléd	.		22	8	5		Kunsztmiklós	.	
860 Szolnok	ny	▽	21	7	6	2	Örkény	.	
970 Kecskemét	.		21	7	3	5	Nagykáta	–	
Kiskunfélegyháza	.		21	8	6		Jászapáti	6	⌐ ⌓
982 Szeged	.		21	7	5	3	Tiszakécske	.	
Mezőhegyes	3		20	7	5	3	Monor	.	
Orosháza	3		21	9	7	2	Kistelek	.	
992 Békéscsaba	5	⌐	20	7	5	4	Makó	.	
Túrkeve	3		20	8	6	3	Szentes	.	
Berettyóújfalu	ny	⌓	19	8	5		Szarvas	1	▽
882 Debrecen	ny	▽	19	6	3	5	Szeghalom	ny	⌓
892 Nyíregyháza	7	▽	19	7	6	9	Körösszakál	ny	▽
Kisvárda	.		19	7	4	3	Tiszaroff	6	
Mátészalka	.		20	8	7		Poroszló	1	⌓
Tiszabecs	.		20	5	4		Karcag	–	
Vác	.	⌓	20	6	4		Hortobágy	.	
Gödöllő	.		18	8	6	5	Polgár	5	⌐
Lőrinci	2	⌐	20	7	4		Hajdúdorog	–	
Gyöngyös	.		19	5	3	2	Nyírlugos	ny	
Balassagyarmat	.	⌓	20	6	4		Csenger	.	⌓
755 Salgótarján	.		20	6	5		Vásárosnamény	.	
Galyatető (932 m)	2	▽	15	6			Záhony	.	
851 Kékestető (1000 m)	2	▽	11	6	3	3	Királyrét	.	
Kompolt	1	▽	18	7	4	2	Romhány	.	
Eger	4	⌐	19	5	2	3	Borsodnádasd	ny	⌐
Putnok	1	⌐	20	6	6		Jósvafő	.	
Lillafüred	3		16	5	5		Szendrőlád	3	⌐
772 Miskolc	4	⌐ =	19	6	5	6	Hidasnémeti	1	
Füged	4	▽	19	5	4		Tokaj	9	⌐
Sárospatak	.		19	8	5	7	Szentendre	.	

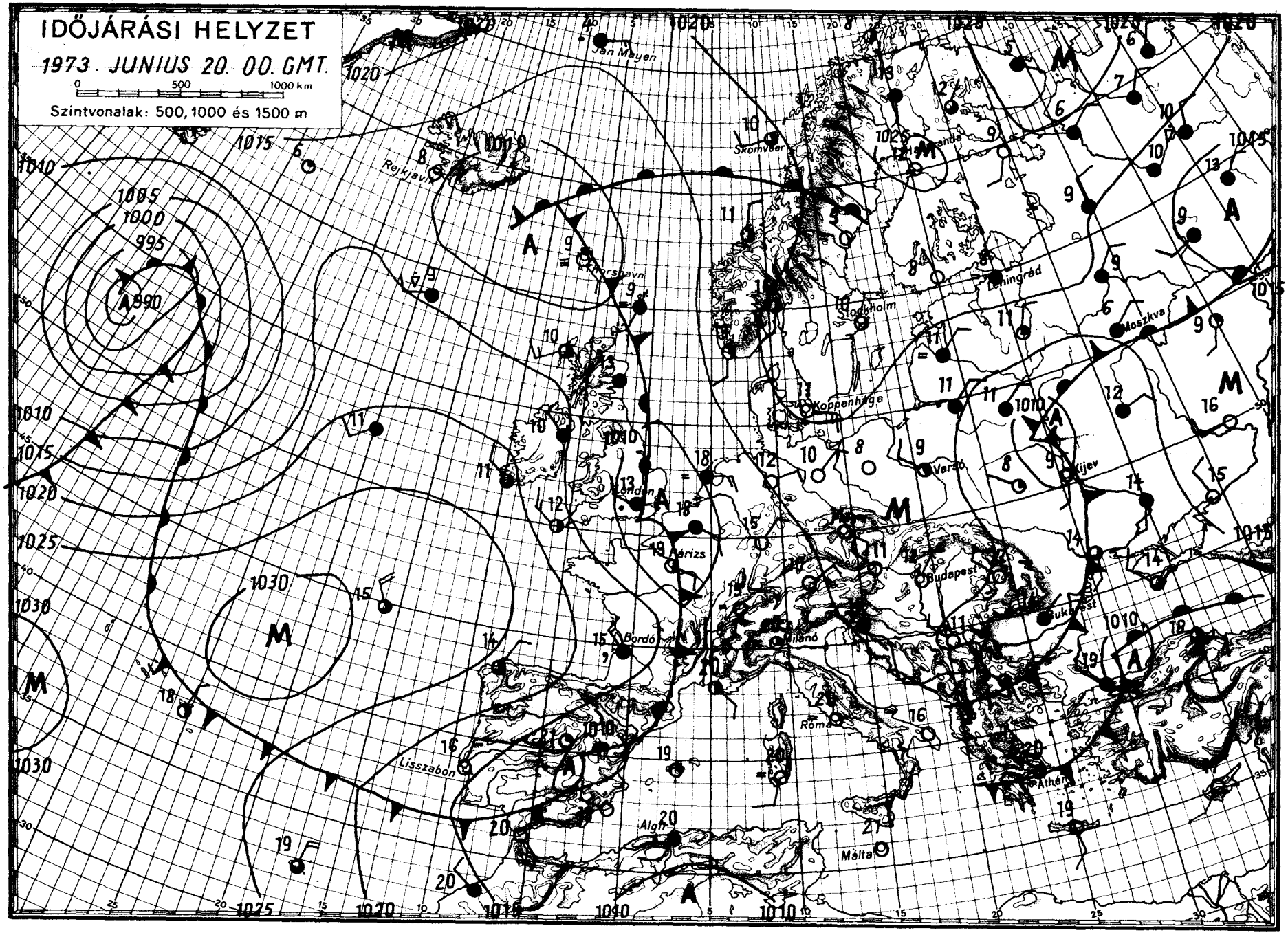

OFSET - MYOMDA BUDAPEST

IDŐJÁRÁSI NAPIJELENTÉS

ЕЖЕДНЕВНЫЙ МЕТЕОРОЛОГИЧЕСКИЙ БЮЛЛЕТЕНЬ • DAILY WEATHER REPORT
BULLETIN QUOTIDIEN DE TEMPS • TÄGLICHER WETTERBERICHT

KIADJA: ORSZÁGOS METEOROLÓGIAI SZOLGÁLAT
Készíti: Központi Előrejelző Intézet Előrejelző Osztálya — Megrendelhető: Budapest, II., Kitaibel Pál u. 1.
Telefon: 353-500, Előrejelző Osztály: 150-410 — Megjelenik naponként — Évi előfizetési díja: 720,— Ft
Kiadásért felel: az OMSZ elnöke — Szerkesztésért felel: a KEI igazgatója

86. évfolyam 172. szám + Budapest + 1973. június 21. csütörtök

Az időjárási helyzet ma reggel és a várható időjárás:

Észak-Európa fölött magas nyomású légköri képződmény épült föl. Hatására a Skandináv-államokban, valamint a Szovjetunió európai területének északi részein általában kevés a felhő, száraz az idő. Európa többi térségében változékony időjárás uralkodik. Sokfelé esik az eső, helyenként zivatarok keletkeznek. A hőmérséklet a felhőzet és eső függvényeként alakul. Azokon a helyeken, ahol egész nap borult az ég, napközben sem éri el az évszaknak megfelelő értéket, ott viszont, ahol több órán keresztül érvényesül a nap melegitő hatása, néhány fokkal az évszaknak megfelelő érték fölé emelkedik. Hazánk időjárásának alakulásában az elkövetkező nap folyamán változás nem várható.

Hazánkban szerdán az északkeleti megyékben 5, 9, az ország többi részén 10, 14 órán keresztül sütött a nap. Szórványosan záporok, zivatarok keletkeztek. A zivatarok kiséretében lehullott eső mennyisége Sárospatakon és Tiszabecsen elérte a 11, Veszprémben a 12, Vásárosnaményban a 16, Pátyodon a 20 mm-t. Napközben a hőmérséklet országszerte 21, 25 fokig emelkedett. Ma hajnalban az ország területén 8 és 15 fok között mindenféle hőmérsékleti érték előfordult. Délelőtt voltak helyek, ahol derült, máshol viszont borult volt az ég. Néhány helyről ujabb esőt, záporesőt jelentettek. 11 órakor 15, 21 fok közötti hőmérsékleteket mutattak a hőmérők.

Ma 12 órakor Budapesten a hőmérséklet 20 fok volt, a tengerszintre átszámitott légnyomás 761 mm, alig változik.

A Balaton vizének hőmérséklete 11 órakor Siófoknál 18 fok volt.

Várható időjárás péntek estig:
Időnként megnövekvő felhőzet.
Többfelé ujabb eső, zivatar.
Mérsékelt, zivatar idején megerősödő, változó irányú szél.
Enyhébb éjszaka.
Várható legalacsonyabb éjszakai hőmérséklet: 10, 15,
legmagasabb nappali hőmérséklet pénteken: 19, 24 fok között.

Kerényi Nárcisz s.k.

TÁVOLABBI KILÁTÁSOK KEDD REGGELIG:
Túlnyomóan felhős idő, megismétlődő esőkkel, helyenként zivatarokkal.
Legalacsonyabb hajnali hőmérsékletek 12, 17 fok között.
Legmagasabb nappali hőmérsékletek 20, 25 fok között.
Jelentős mennyiségü /legalább 5 mm/ eső az ország területének 90 százalékán várható.

TÁVELŐREJELZŐ OSZTÁLY

A hőmérséklet napi középértéke és eltérése a 100 évi átlagtól /Budapesten/:

1973. VI. 20.: 19,6 C° -0,4 C°

1871 óta ezen a napon Budapesten előfordult

legmagasabb hőmérséklet: 35,1 C° /1908/,
legalacsonyabb hőmérséklet: 8,7 C° /1923/.

73.0469.

CSAPADÉKELOSZLÁS

AZ UTOLSÓ 24 ÓRÁBAN

197 3. VI. 20. 7h-TÓL VI. 21. 7h-IG

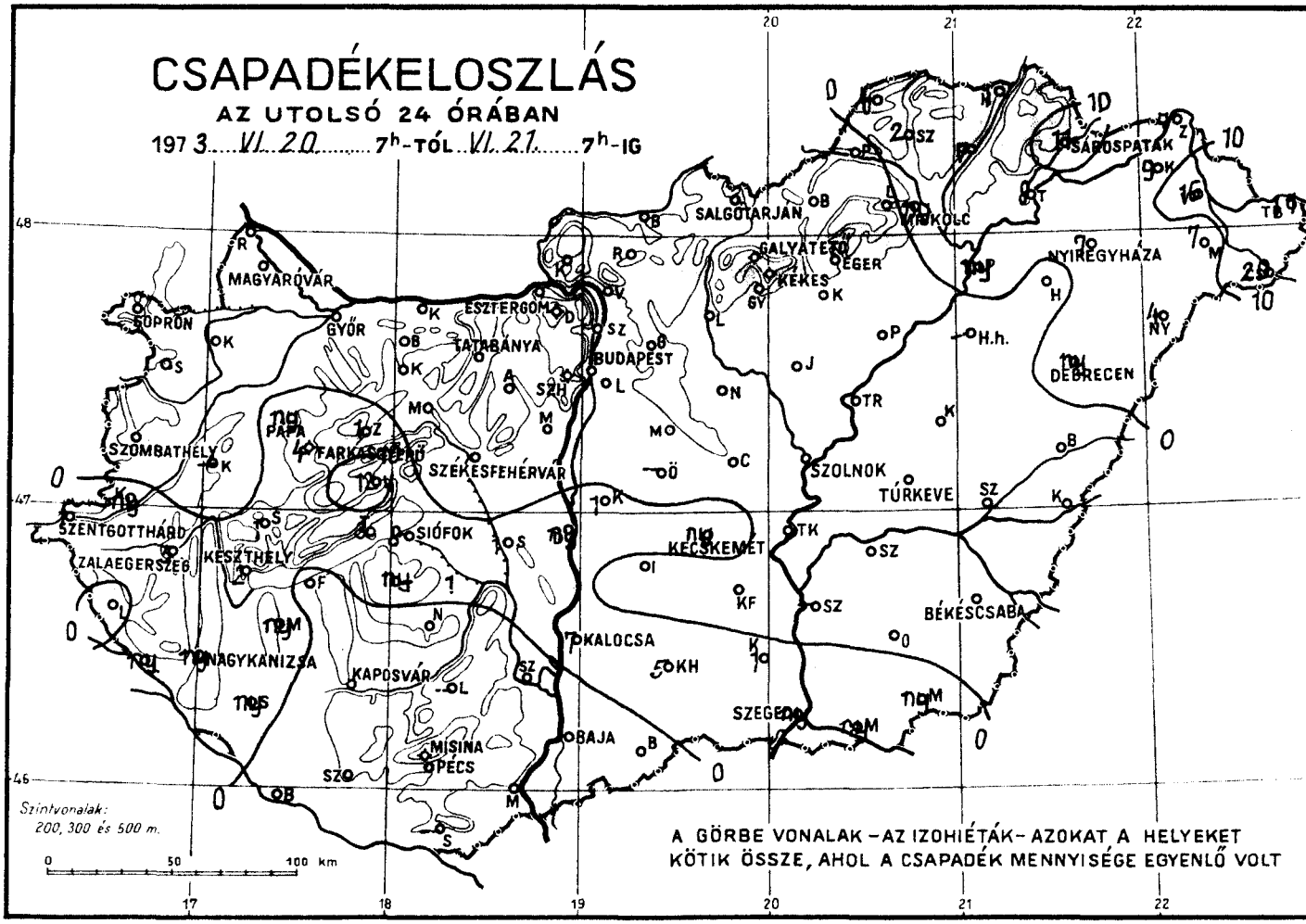

LEGMAGASABB HŐMÉRSÉKLET

197 3. VI. 20.

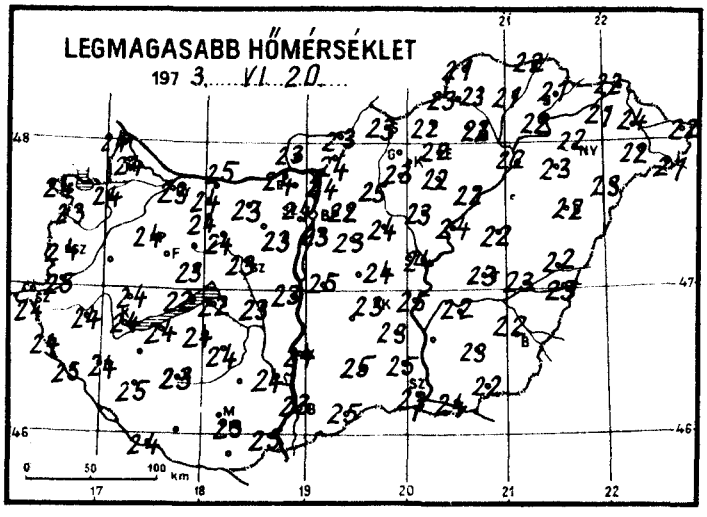

LEGALACSONYABB HŐMÉRSÉKLET

197 3. VI. 21.

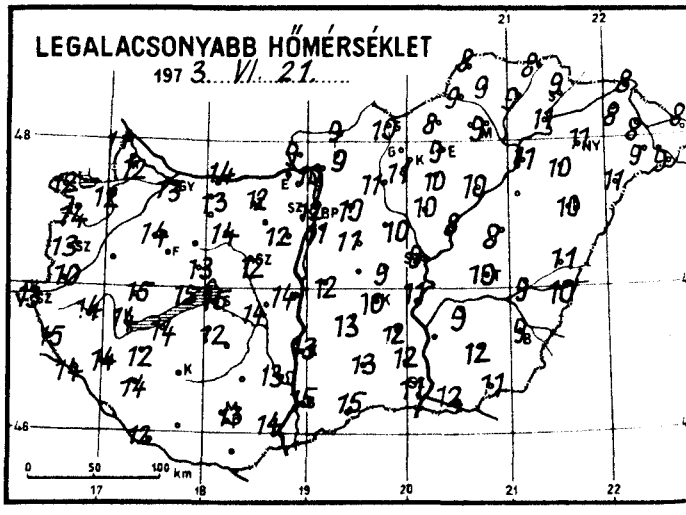

RADIÁCIÓS MINIMUM

197 3. VI. 21.

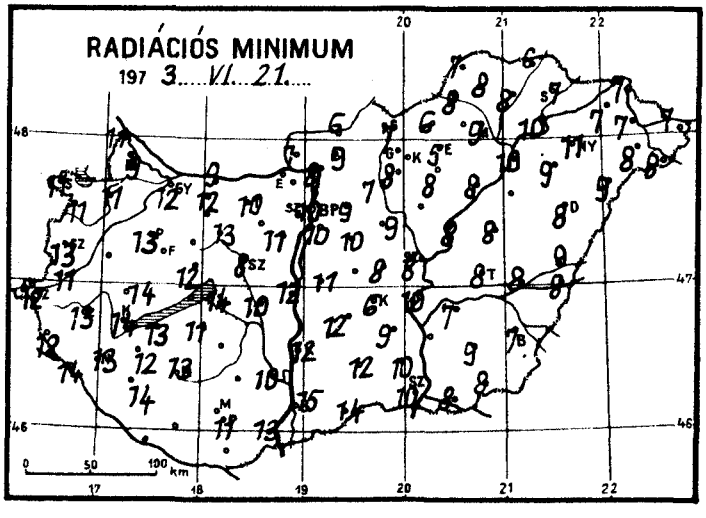

NAPFÉNYTARTAM

197 3. VI. 20.

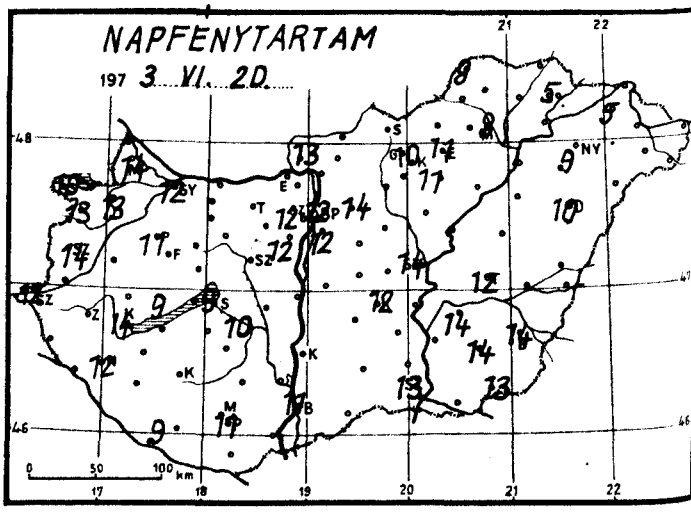

TÁJÉKOZTATÓ AZ IDŐJÁRÁSI NAPIJELENTÉS HASZNÁLATÁHOZ

Az Időjárási Napijelentés hazánk és Európa időjárásáról nyújt tájékoztatást. Az első oldalon találjuk a kiadás napján 0 órakor /greenwichi idő; közép-európai időben 1 óra/ fennálló európai időjárási helyzet, valamint hazánk utolsó 24 óra alatti időjárásának rövid leirását és az előrejelzést /prognózist/ a következő 36 órára. /A 36 órát az előrejelzés alapjául szolgáló időjárási térkép időpontjától -- 7 órától -- számitjuk, az előrejelzés tehát másnap 19 óráig érvényes./ Hétfőn és csütörtökön a 36 órás előrejelzés után közöljük a péntek reggelig, illetve kedd reggelig érvényes középtávú előrejelzést. Ezen az oldalon szerepel még a budapesti hőmérséklet előző napi középértéke -- a 7, 14 és 21 órakor mért hőmérsékletek összege osztva 3-mal -- és ennek eltérése a 100 éves átlagtól, valamint az 1871 óta azon a napon Budapesten előfordult legmagasabb és legalacsonyabb hőmérséklet értéke és évszáma.

A második oldalon térképen közöljük néhány időjárási elem területi eloszlását hazánkban. Az első térkép az előző 24 óra alatt /a kiadást megelőző nap 7 órától a kiadás napján 7 óráig/ hullott csapadék mennyiségét mutatja be egész mm-ben /ny= csapadéknyom, azaz 0,4 mm vagy ennél kisebb mennyiség/. A megadott számok azt jelentik, hogy a csapadék vizmennyisége, ha nem folyna le, nem párologna el és nem inná be a talaj, milyen vastag rétegben boritaná a vizszintes talajt. A megadott számok egyben azt is megmondják, hogy m²-enkint hány liter vizmennyiség hullott le. A második térképen a kiadást megelőző nap folyamán mért legmagasabb, a harmadikon az elmúlt éjszaka folyamán a szabvány szerinti hőmérőházikóban /2 m magasságban a talaj fölött/ mért legalacsonyabb hőmérsékletet láthatjuk. A negyedik térkép az elmúlt éjszaka folyamán a talaj szintje fölött 5 cm magasságban mért legalacsonyabb hőmérsékletet /radiációs minimum/ mutatja be. Minden hőmérséklet-adatot Celsius-fokban tüntetünk fel, egész fokra kikerekitve. Az ötödik térképen azt láthatjuk, hogy a kiadást megelőző napon összesen hány órán át sütött a nap /napfénytartam, egész órára kikerekitett adatok/. A hatodik térkép az év hideg felében /okt. 1 - márc. 31/ a talajon lévő hórétegnek a kiadás napján 7 órakor mért vastagságát adja meg egész cm-ekben. A hatágú csillag a nem összefüggő hóréteget /hófolt/, az ℓ betü az összefüggő, de 1 cm-nél vékonyabb hóréteget /hólepel/ jelöli. A mérést olyan szabad fekvésü, sik területen végzik, ahol a szél nem hordja össze illetve nem hordja el a havat. Ha a hóréteg vastagsága jelentékeny ugyan, de nagyon egyenetlen és egy jellemző vastagság nem állapitható meg, akkor a térképen b betü szerepel /bucka/. Az év melegebb felében /ápr. 1 - szept.30/ a térkép a kiadást megelőző 24 óra folyamán /7 órától 7 óráig, mint a csapadéktérképnél/ észlelt zivatartevékenységet tünteti fel zivatar-jelek, illetve villogás-jelek alkalmazásával /l. a jelmagyarázatot a tájékoztató végén/; ha zivatartevékenység

nem volt, vagy csak jelentéktelen volt, akkor a térképen a kiadást megelőző napon /a kiadást megelőző nap 0 órától a kiadás napján 0 óráig/ előfordult legerősebb széllökés sebességét láthatjuk méter/másodpercben/m/s; 1 m/s = 3,6 km/óra/. Rendkivüli esetben, ha pl. áprilisban több helyen jelentős vastagságú hó van, vagy márciusban nincs hó, de zivatarok fordultak elő, a térkép felhasználása eltérhet az imént mondottaktól. A bemutatott időjárási elemet egyébként a térkép cim-irata minden esetben feltünteti.

Az Időjárási Napijelentés harmadik oldalán az utolsó 24 óra néhány időjárási adatát táblázatos alakban közöljük. Az időjelentő állomások a könnyebb áttekinthetőség kedvéért megyénként vannak csoportositva. A táblázat első oszlopában az előző nap 7 órától a kiadás napján 7 óráig hullott csapadék mennyisége található /bővebb magyarázatot l. fentebb, a második oldal térképeinek ismertetésénél/. A téli félévben /okt.1- - márc. 31/ ebbe az oszlopba kerülnek -- a csapadékmennyiséget megadó szám mellé -- az emlitett 24 órában előfordult fontosabb időjárási jelenségek /köd, zuzmara, harmat, dér, stb., ha egyáltalán voltak ilyenek/, a tájékoztató végén található jelek alkalmazásával. A nyári félévben /ápr. 1 - szept. 30/ ezek a jelek a táblázat második oszlopába kerülnek. A téli félévben a táblázat második oszlopa a kiadás napján reggel 7 órakor mért hóvastagságot adja meg, egész cm-ekben. Ha a hóréteg nem összefüggő, akkor a rovatba a "folt", ha a hóréteg összefüggő ugyan, de 1 cm-nél vékonyabb, a "lepel" szót irjuk. Ha a hóréteg vastagsága egyenetlen, akkor a rovatban a hóréteg átlagos vastagságát adjuk meg és melléje b betüt irunk, annak jeléül, hogy az átlagos vastagságnál magasabb hóbuckák is vannak. A táblázat további oszlopai az előző nap folyamán mért legmagasabb, az éjszaka folyamán a hőmérőházikóban, illetve a talaj szintje fölött 5 cm magasságban mért legalacsonyabb hőmérsékletet, valamint az előző napi napfénytartamot foglalják magukba /bővebb magyarázatot l. fentebb, a második oldal térképeinek ismertetésénél/. A táblázat kitöltésével kapcsolatban még a következőket jegyezzük meg: Olyan állomásoknál, amelyeken az elmúlt 24 órában nem volt csapadék, a csapadékmennyiség rovatába pontot teszünk. Ha a csapadék-adat hiányzik /pl. az egész távirat nem érkezik meg, vagy hibásan érkezik meg/, akkor a megfelelő rovatba rövid vonás /-/ kerül. Ez egyébként a többi rovatokra is vonatkozik, a hiányzó adat helyett mindegyik rovatban rövid vonás áll. Ha a csapadék közönséges eső alakjában hullott, akkor a mennyiséget megadó szám mellett, illetve a második rovatban nem látunk a csapadék fajtájára utaló jelet. Ha a csapadék nem közönséges eső, vagy nemcsak közönséges eső alakjában hullott, akkor a mennyiséget megadó szám mellett, illetve a második rovatban mindig megadjuk az észlelt csapadékfajtát /fajtákat/ a tájékoztató végén található jelek alkalmazásával. Ha az időjelentő állomásnak valamelyik rovattal kapcsolatban nincs jelenteni valója, pl. sem csapadékot, sem más különösebb időjárási

jelenséget nem észlelt, vagy nincs napfénytartam-mérővel fölszerelve, akkor a megfelelő rovat üresen marad.

A Napijelentés negyedik, utolsó oldalán a kiadás napján 0 órakor /greenwichi idő/ fennállott európai időjárási helyzetet feltüntető időjárási térkép található, az eredeti, több ezer adatot feltüntető térképről készült vázlatos kivonat alakjában. Az itt közölt térképen csak a legfontosabb időjelető állomások néhány közérdekü adata van feltüntetve. A felhőzet mennyiségét az állomás helyére rajzolt karika befeketitésének mértékével adjuk meg; a szél abból az irányból fúj, amerre a szélzászló rúdja mutat. A zászlórúdon látható zászlócskák száma megadja a szél sebességét: egy hosszú zászló 5 m/s, egy rövid zászló 2,5 m/s szélsebességet jelent. Kivételes esetben előfordulhat, hogy hegyes háromszög-alakú zászlót /vagy ilyent is/ látunk a szélzászló rúdjára rajzolva. Ez a háromszög-alakú zászló 25 m/s /90 km/óra/ szélsebességet jelent. A hőmérséklet egész Celsius-fokokban van feltüntetve, általában az állomás helyére rajzolt karikától balra. Ez alatt található esetenkint az időjárás jellemzése, ha a térképen feltüntetett időpontban az illető állomáson volt valamilyen nevezetesebb időjárási jelenség /csapadékhullás, zivatar, köd, stb.; a jelenség feltüntetésére a tájékoztató végén található jeleket alkalmazzuk/. A térképen az egyenlő légnyomású helyeket az izobárvonalak /izobárok/ kötik össze. Az izobárokhoz tartozó légnyomás-érték millibárban van megadva /5 millibáronkint/; a millibárt úgy számithatjuk át higanymilliméterre, hogy a 3/4 részét vesszük /pl. 1000 mb = 750 Hg mm/. Az "A" a kis /alacsony/ légnyomású terület /ciklon, minimum, depresszió/, az "M" a nagy /magas/ légnyomású terület /anticiklon, maximum/ középpontját, egyes esetekben ezeknek egy-egy erősebb, vagy hazánk időjárása szempontjából fontos nyúlványát jelöli. A különböző fogazással ellátott görbe vonalak, illetve a kettős szaggatott vonalak az u.n. időjárási frontok helyzetét jelölik. A frontok abban az irányban mozognak, amerre a fogak mutatnak. A hegyes fogak a hideg vagy betörési frontot, a félkör-alakú fogak a meleg vagy felsiklási frontot, a váltakozva hegyes és félkör-alakú fogak az u.n. záródott frontot /okklúziót/ jelölik. Hideg front esetében a hideg levegő nyer tért a meleg levegő rovására, meleg front esetében megforditva. Záródott front esetében a meleg levegő nem érintkezik a talajjal. Főképp a téli évszakban, ritkábban előfordul, hogy az időjárási front alig változtatja a helyét, egy helyben vesztegel vagy igen lassú, váltakozó irányú mozgást végez. Az ilyen u.n. veszteglő vagy ingázó /stacionárius/ front esetében a frontot jelző fogakat váltakozva a frontnak mindkét oldalán alkalmazzuk. Az eddig említett frontok mentén húzódó sávban a meleg levegő felfelé irányuló, felszálló mozgást végez, ezért ebben a sávban általában erősen felhős, csapadékos az időjárás. A lesikló front esetében /kettős szaggatott vonal/ is két különböző tulajdon-

ságú légtömeg érintkezik, de az egyik légtömeg leszálló mozgást végez. Emiatt a lesikló front mentén húzódó sávban általában kevés a felhő, száraz az idő /bár ősszel, télen gyakori a köd/.

A Napijelentésben alkalmazott meteorológiai jelek:

∞	kissé párás levegő	∼	ónos szitálás vagy ónos eső
=	erősen párás levegő	▲	jégeső
≡	köd	∇̇	záporeső
V	zúzmara	∇̇*	hózápor
,	szitálás	<	villogás
•	eső	⚡	zivatar
⁎̇	havas eső	⚡	porvihar
⁎	havazás	⊹	hófúvás

Megjegyzés: Az európai időjárási térképen a csapadékot jelentő jelek után szögletes zárójel is állhat, pl. ∇̇] . Ez azt jelenti, hogy a csapadék nem a térképen feltüntetett időpontban, hanem az azt megelőző órában hullott. Előfordulhat az is, hogy valamely időjárási jelenség jele gömbölyü zárójelben áll, pl.(⚡). Ez azt jelenti, hogy az illető jelenség nem magán az állomáson, hanem annak közvetlen közelében fordult elő.

1973. június hó, 21. napsütötték

	Az utolsó 24 óra adatai						24 órai csapadék mm		
	Csapadék (mm)		Hőmérsékleti szélsőségek			Napsütés (óra) tegnap			
			tegnapi nappali max.	éjszakai min.	min. 5 cm-en				
Mosonmagyaróvár	.		24	12	9	14	Rajka	.	
12822 Győr	.		23	13	12	12	Kapuvár	.	
825 Pápa	ny	▽	24	14	13	11	Bábolna	.	
805 Sopron	.		24	12	11	10	Komárom	.	
812 Szombathely	.		24	13	13	14	Káld	–	
910 Szentgotthárd	1		24	13	12	12	Sopronhorp.	.	
915 Zalaegerszeg	5	⌐	24	14	13		Körmend	ny	⌐
Lenti	.		24	15	12		Letenye	ny	▽
925 Nagykanizsa	ny		24	14	13	12	Sümeg	1	
920 Keszthely	2	⌐	24	14	14	14	Zirc	1	⌐
Tihany	3	⌐	22	15	–		Kisbér	.	
935 Siófok	8	⌐	22	15	14	9	Mór	.	
942 Pécs	.		23	13	11	11	Alcsút	.	
Misinatető (534 m)	.		20	13	10	11	Esztergom	.	
Siklós	–		–	–	–		Dobogókő	.	
Farkasgyepű (400 m)	4	▽	22	14	13		Fonyód	.	
Veszprém	12	⌐	23	13	12		Tab	ny	
Tatabánya	,		23	12	10		Sárbogárd	1	⌐
843 Budapest (Lőrinc)	.		23	11	10	12	Lengyel	–	
840 Budapest OMI	.		24	12	10	12	Nagykónyi	.	
Budapest (Szabadságh. 474 m)	.	⌒	21	10	9	12	Marcali	ny	
Martonvásár	.		23	12	11	12	Somogyszob	ny	
Székesfehérvár	.		23	12	8		Kaposvár	.	
Dunaújváros	ny		23	14	12		Barcs	.	⌒
Szekszárd	.		24	13	10		Szigetvár	.	
Mohács	.		25	14	13		Bácsalmás	.	
960 Baja	.		23	15	15	11	Kiskunhalas	5	⌐
Kalocsa	7	⌐	24	13	12		Izsák	.	
Cegléd	.		24	9	8		Kunsztmiklós	1	▽
860 Szolnok	.		24	9	8	14	Örkény	–	
970 Kecskemét	ny		23	10	6	12	Nagykáta	.	
Kiskunfélegyháza	.		23	12	9		Jászapáti	.	⌒
982 Szeged	ny		23	11	10	13	Tiszakécske	.	
Mezőhegyes	ny		22	11	8	13	Monor	.	
Orosháza	.		23	12	9	14	Kistelek	1	
992 Békéscsaba	,		22	9	7	14	Makó	ny	
Túrkeve	.		23	10	8	12	Szentes	–	
Berettyóújfalu	,	⌒	22	11	9		Szarvas	.	
882 Debrecen	ny	▽	22	10	8	10	Szeghalom	.	⌒
892 Nyíregyháza	7	▽	22	11	11	9	Körösszakál	.	
Kisvárda	9	⌐	21	8	7	5	Tiszaroff	.	
Mátészalka	7	=	22	9	8		Poroszló	.	⌒
Tiszabecs	11	⌐	22	8	7		Karcag	.	
Vác	,	⌒	24	10	8		Hortobágy	–	
Gödöllő	,		22	10	9	14	Polgár	ny	
Lőrinci	,		25	11	7		Hajdúdorog	.	
Gyöngyös	,		23	11	8	–	Nyírlugos	4	
Balassagyarmat	.	⌒	23	9	6		Csegöld	20	⌐
755 Salgótarján	,		23	10	7		Vásárosnamény	16	▽
Galyatető (932 m)	.		16	7			Záhony	7	⌐
851 Kékestető (1000 m)	.		15	8	7	10	Vámosmikola	.	
Kompolt	.		22	10	8	11	Romhány	.	
Eger	.		22	9	5	11	Borsodnádasd	.	
Putnok	.		23	9	8		Jósvafő	4	⌐
Lillafüred	.		20	9	8		Szendrőlád	2	⌒
772 Miskolc	ny	▽ =	22	9	9	8	Hidasnémeti	1	
Füged	7		21	9	8		Tokaj	8	▽
Sárospatak	11	⌐	21	9	7	5	Szentendre		

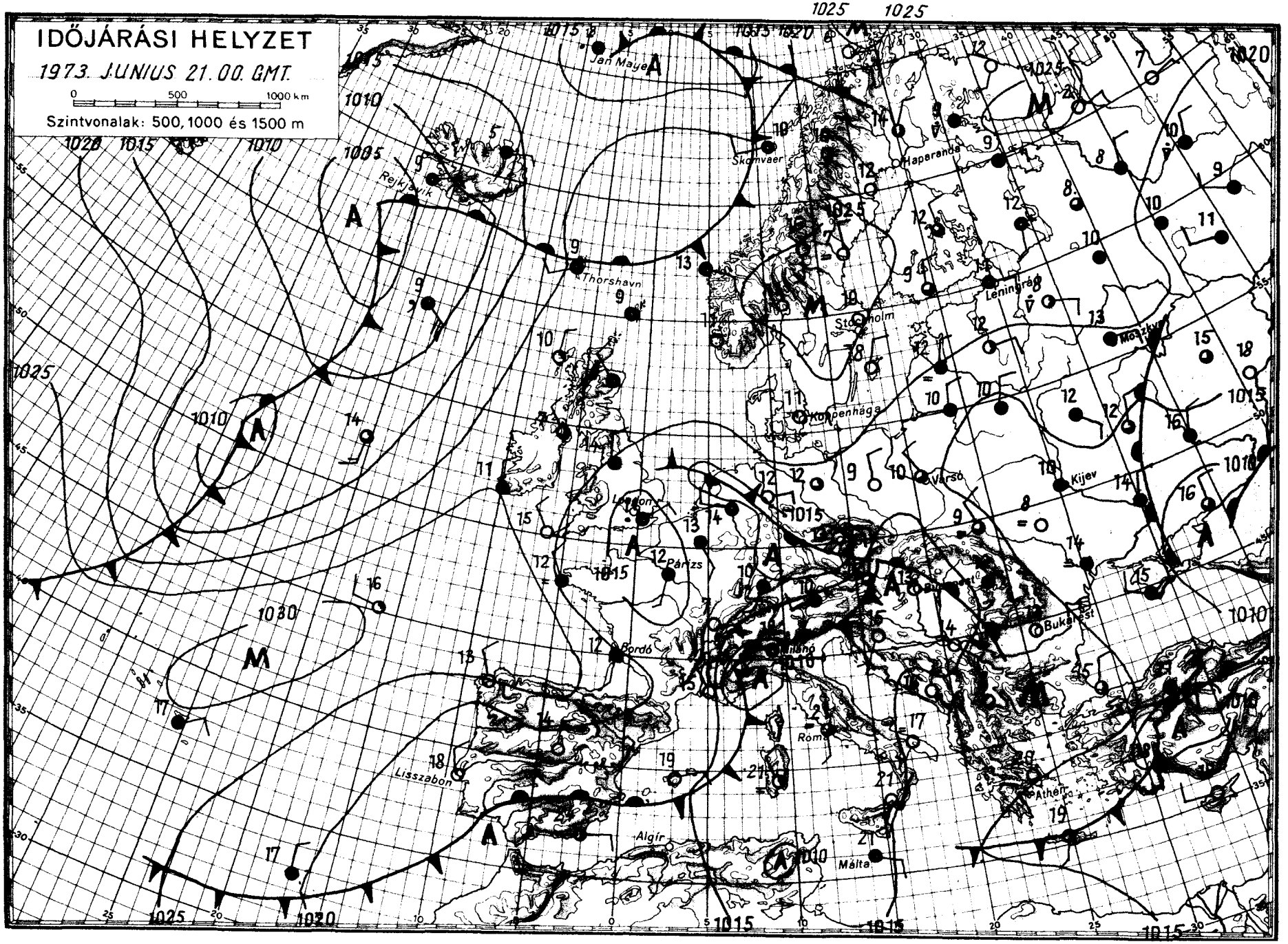
IDŐJÁRÁSI HELYZET
1973. JUNIUS 21. 00. GMT.
0 500 1000 km
Szintvonalak: 500, 1000 és 1500 m
Jan Mayen
Skomvaer
Haparanda
Rejkjavik
Thorshavn
Stockholm
Leningrád
Moszkva
Koppenhága
Varsó
Kijev
London
Párizs
Bukarest
Bordó
Róma
Athén
Lisszabon
Algír
Málta

IDŐJÁRÁSI NAPIJELENTÉS

ЕЖЕДНЕВНЫЙ МЕТЕОРОЛОГИЧЕСКИЙ БЮЛЛЕТЕНЬ • DAILY WEATHER REPORT
BULLETIN QUOTIDIEN DE TEMPS • TÄGLICHER WETTERBERICHT

KIADJA: ORSZÁGOS METEOROLÓGIAI SZOLGÁLAT
Készíti: Központi Előrejelző Intézet Előrejelző Osztálya — Megrendelhető: Budapest, II., Kitaibel Pál u. 1.
Telefon: 353-500, Előrejelző Osztály: 150-410 — Megjelenik naponként — Évi előfizetési díja: 720,— Ft
Kiadásért felel: az OMSZ elnöke — Szerkesztésért felel: a KEI igazgatója

86. évfolyam 173. szám + Budapest + 1973. június 22. péntek

1624

Az időjárási helyzet ma reggel és a várható időjárás:

Európa nagy részének időjárását továbbra is az évszaknak megfelelőnél kissé hüvösebb, óceáni levegő irányitja. Hatására ma reggel Nyugat- és Közép-Európában, Olaszország északi részén, valamint a Szovjetunió európai területének déli felén erősen felhős volt az ég, többfelé esett az eső, egy-két helyen zivatar is keletkezett. Száraz, az évszakhoz képest meleg az idő Észak-Európában, ahol csütörtökön a legmagasabb nappali hőmérséklet 25 fok körül alakult. A következő 36 óra folyamán a Kárpát-medence időjárása változékony marad.

Hazánkban csütörtökön a Tiszántúlon és az északi országrészben 1, 8 órán át sütött a nap. Az ország többi részén egész nap borult maradt az ég. Országszerte esett az eső, elsősorban az északkeleti megyékben zivatar kíséretében. A lehullott csapadék mennyisége általában csapadéknyom és 10 mm között váltakozott, de Iregszemcsén 18, Nagykónyiban és Pátyodon 19, Lillafüreden és Fonyódon 23, Tabon 24 mm-t mértek. A hőmérséklet napközben az esős helyeken csak 16, 19, máshol 20, 24 fokig emelkedett. Péntek hajnalra 12, 16 fokig hült le a levegő. Ma délelőtt borult vagy erősen felhős idő volt. Többfelé esett az eső. A hőmérséklet 11 órakor az ország területén 14, 20 fok között váltakozott.

Ma 12 órakor Budapesten a hőmérséklet 19 fok, a tengerszintre átszámitott légnyomás 764 mm, alig változik.

A Balaton vizének hőmérséklete 11 órakor Siófoknál 17 fok volt.

Várható időjárás szombat estig:

Inkább csak keleten időnként kissé felszakadozó felhőzet, többfelé eső, néhány helyen zivatar.
Gyenge, napközben mérsékelt, változó irányú szél.
Várható legalacsonyabb éjszakai hőmérséklet: 11, 16,
legmagasabb nappali hőmérséklet szombaton: nyugaton 17, 20,
keleten 21, 24 fok között.

Vadkerti Ferenc s.k.

A hőmérséklet napi középértéke és eltérése a 100 évi átlagtól /Budapesten/:

1973. VI. 21.:	17,0 C°	-2,9 C°

1871 óta ezen a napon Budapesten előfordult

legmagasabb hőmérséklet:	32,7 C° /1908/,
legalacsonyabb hőmérséklet:	8,0 C° /1910/.

73.0470.

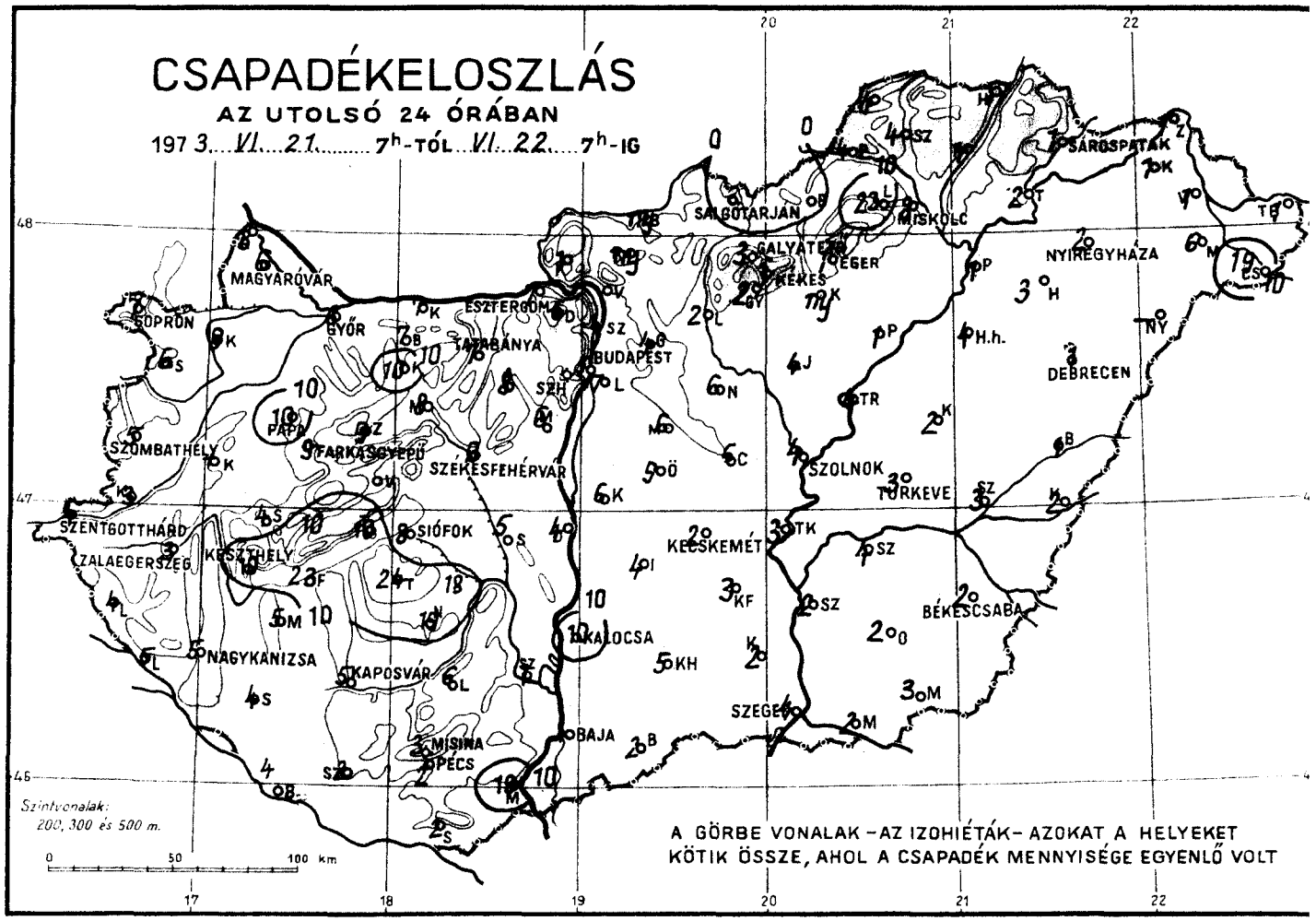
CSAPADÉKELOSZLÁS
AZ UTOLSÓ 24 ÓRÁBAN
197 3. VI. 21. 7h-TÓL VI. 22. 7h-IG
MAGYARÓVÁR
SOPRON
GYŐR
ESZTERGOM
TATABÁNYA
BUDAPEST
SZOMBATHELY
PAPA
TARKÁSGYEPŰ
SZÉKESFEHÉRVÁR
SZENTGOTTHÁRD
ZALAEGERSZEG
KESZTHELY
SIÓFOK
NAGYKANIZSA
KAPOSVÁR
KALOCSA
MISINA
PÉCS
BAJA
SZEGED
KECSKEMÉT
SZOLNOK
TÚRKEVE
DEBRECEN
NYÍREGYHÁZA
MISKOLC
SALGÓTARJÁN
GALYATETŐ
EGER
KEKES
SÁROSPATAK
BÉKÉSCSABA
Szintvonalak:
200, 300 és 500 m.
0 50 100 km
A GÖRBE VONALAK – AZ IZOHIÉTÁK – AZOKAT A HELYEKET
KÖTIK ÖSSZE, AHOL A CSAPADÉK MENNYISÉGE EGYENLŐ VOLT

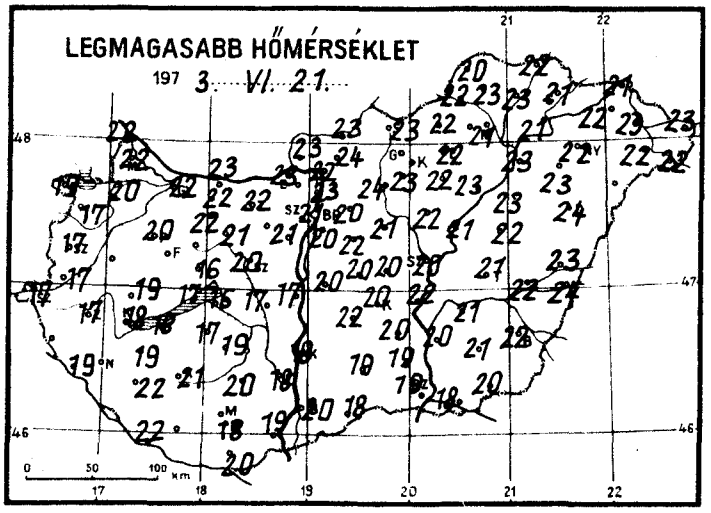
LEGMAGASABB HŐMÉRSÉKLET
197 3. VI. 21.
0 50 100 km

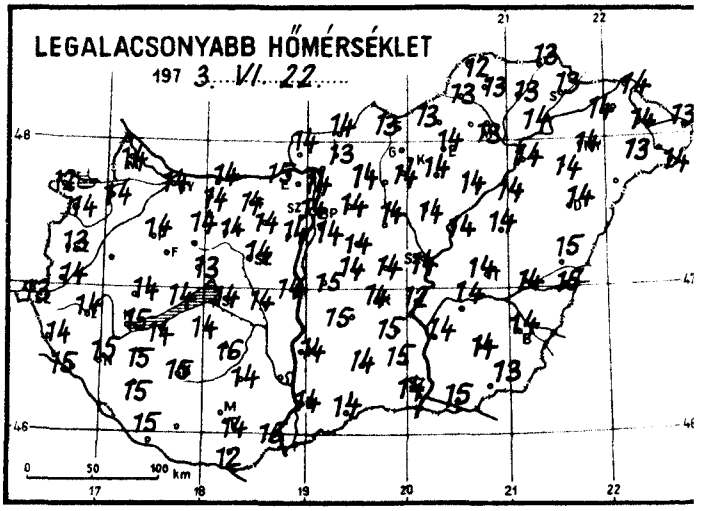
LEGALACSONYABB HŐMÉRSÉKLET
197 3. VI. 22.
0 50 100 km

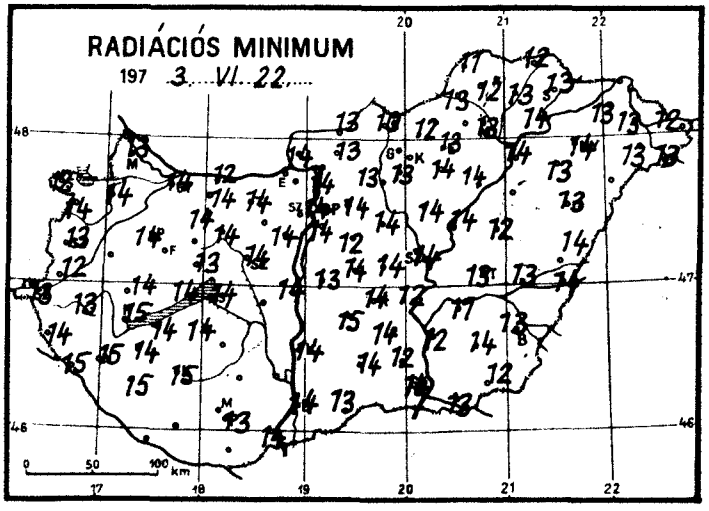
RADIÁCIÓS MINIMUM
197 3. VI. 22.
0 50 100 km

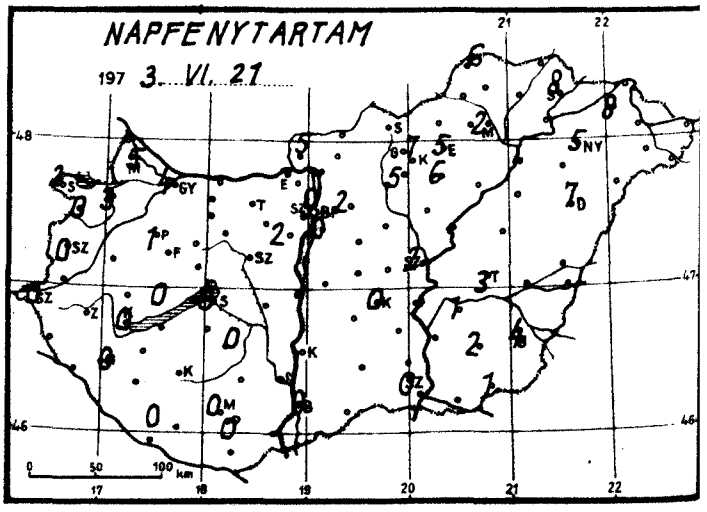
NAPFÉNYTARTAM
197 3. VI. 21.
0 50 100 km

1973. június hó,
22. nap péntek

	Az utolsó 24 óra adatai						24 órai csapadék mm		
	Csapadék (mm)		Hőmérsékleti szélsőségek			Napsütés (óra) tegnap			
			tegnapi nappali max.	éjszakai min.	min. 5 cm-en				
Mosonmagyaróvár	6		22	14	13	5	Rajka	8	
12822 Győr	6	∇	22	14	14	4	Kapuvár	8	
825 Pápa	10		20	14	14	1	Bábolna	7	
805 Sopron	7		19	12	12	2	Komárom	7	
812 Szombathely	5	∇	17	13	13	0	Káld	–	
910 Szentgotthárd	4	=	17	13	13	0	Sopronhorp.	6	
915 Zalaegerszeg	3	∇	17	14	13		Körmend	3	
Lenti	4		–	14	14		Letenye	5	
925 Nagykanizsa	5	∇	18	15	15	0	Sümeg	4	≡
920 Keszthely	10		18	15	15	0	Zirc	9	
Tihany	10		17	14	14		Kisbér	10	
935 Siófok	8	↱	16	14	14	0	Mór	8	≡
942 Pécs	2		18	14	13	0	Alcsút	8	≡
Misinatető (534 m)	3	≡	16	12	9	0	Esztergom	7	
Siklós	2		20	12	–		Dobogókő	6	
Farkasgyepű (400 m)	9		16	11	11		Fonyód	23	
Veszprém	8		16	13	13		Tab	24	
Tatabánya	7		22	14	14		Siófok	5	
843 Budapest (Lőrinc)	7		20	14	14	0	Lengyel	6	
840 Budapest OMI	5		21	14	14	0	Nagykónyi	19	
Budapest (Szabadságh., 474 m)	7		19	12	11	0	Marcali	5	
Martonvásár	6		21	14	14	2	Somogyszob	4	
Székesfehérvár	9	≡	20	14	14		Kaposvár	5	
Dunaújváros	4		17	14	14		Barcs	4	
Szekszárd	1		18	–	–		Szigetvár	2	
Mohács	10		19	15	14		Bácsalmás	2	
960 Baja	1		20	14	14	0	Kiskunhalas	5	
Kalocsa	10		18	14	14		Izsák	4	
Cegléd	6		20	14	14		Kunsztmiklós	6	
860 Szolnok	4		20	14	14	2	Örkény	9	
970 Kecskemét	2		20	14	14	0	Nagykáta	6	
Kiskunfélegyháza	3		20	15	14		Jászapáti	4	≡
982 Szeged	4	↱	19	14	14	0	Tiszakécske	3	
Mezőhegyes	3		20	13	12	1	Monor	6	
Orosháza	2		21	14	14	2	Kistelek	2	
992 Békéscsaba	2		22	14	13	4	Makó	2	
Túrkeve	3		21	14	13	3	Szentes	2	
Berettyóújfalu	1		23	15	14		Szarvas	4	
882 Debrecen	1	∇ =	24	14	13	7	Szeghalom	3	
892 Nyíregyháza	2	∇ =	22	14	14	5	Körösszakál	2	
Kisvárda	1	∇	22	14	13	8	Tiszaroff	4	
Mátészalka	6		22	13	13		Poroszló	1	
Tiszabecs	1		23	13	12		Karcag	2	
Vác	4		22	14	14		Hortobágy	4	↱
Gödöllő	4		20	14	14	2	Polgár	1	
Lőrinci	2		24	14	13		Hajdúdorog	3	
Gyöngyös	2		23	14	13	5	Nyírlugos	–	
Balassagyarmat	ny		23	14	13		Pátyod	19	↱
755 Salgótarján	.		23	13	10		Vásárosnamény	1	
Galyatető (932 m)	3	∇	17	8			Záhony	1	
851 Kékestető (1000 m)	3	≡	15	9	9	7	Vámosmikola	1	
Kompolt	ny		22	14	14	6	Romhány	ny	
Eger	1		22	14	13	5	Borsodnádasd	.	
Putnok	4	↱ ≡	22	13	13		Jósvafő	4	
Lillafüred	23	↱	17	12	11		Szendrőlád	4	↱
772 Miskolc	8	↱ =	21	13	13	2	Hidasnémeti	1	↱
Füged	1	↱	23	13	13		Tokaj	2	
Sárospatak	1	↱	21	13	13	8	Szentendre	4	

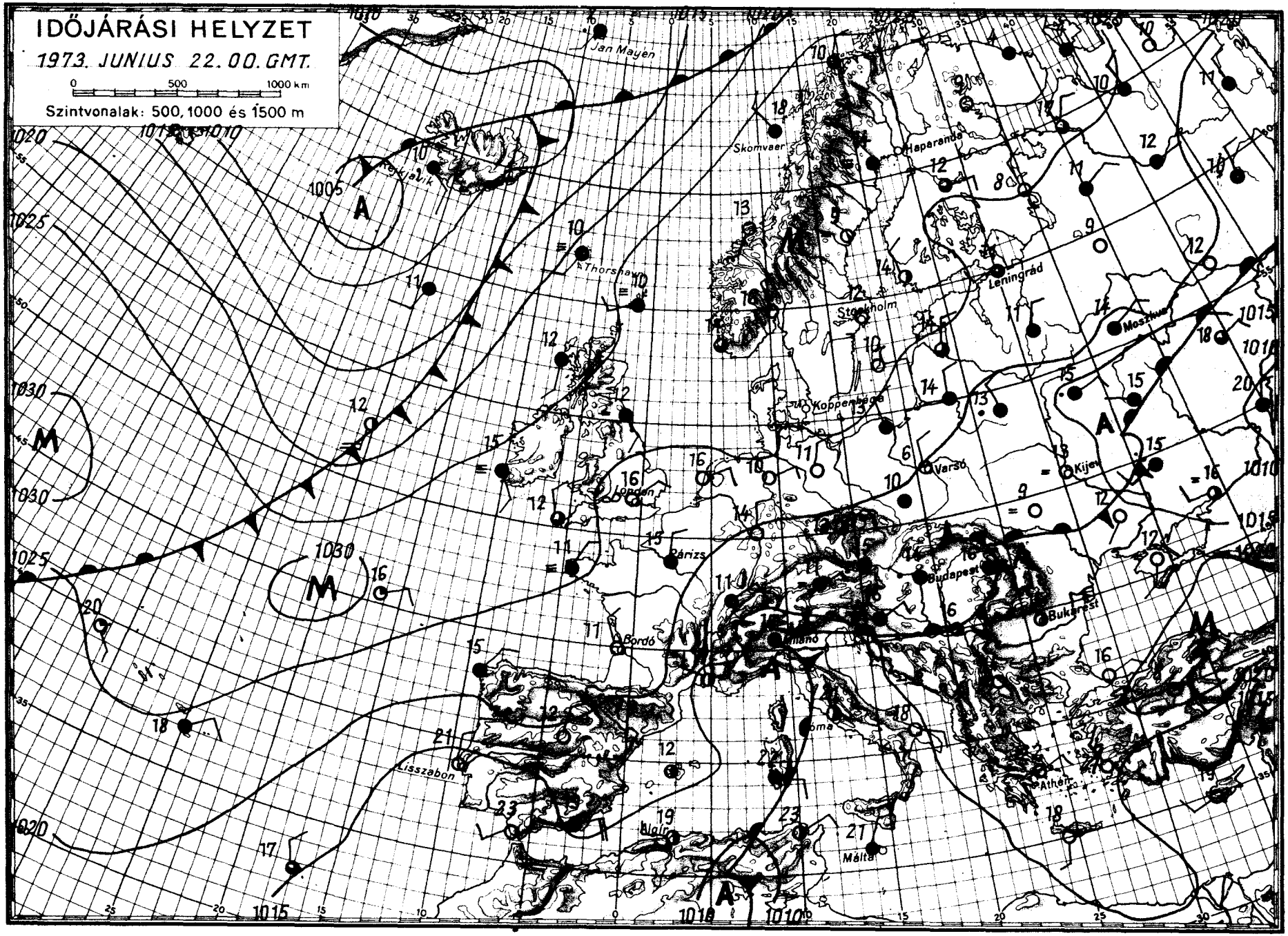
IDŐJÁRÁSI HELYZET
1973. JUNIUS 22.00. GMT.
0 500 1000 km
Szintvonalak: 500, 1000 és 1500 m
Jan Mayen
Skomvaer
Haparanda
Reykjavik
Thorshavn
Stockholm
Leningrád
Moszkva
Koppenhága
Varsó
Kijev
London
Párizs
Budapest
Bukarest
Bordó
Milánó
Róma
Athén
Lisszabon
Algír
Málta

IDŐJÁRÁSI NAPIJELENTÉS

ЕЖЕДНЕВНЫЙ МЕТЕОРОЛОГИЧЕСКИЙ БЮЛЛЕТЕНЬ • DAILY WEATHER REPORT
BULLETIN QUOTIDIEN DE TEMPS • TÄGLICHER WETTERBERICHT

KIADJA: ORSZÁGOS METEOROLÓGIAI SZOLGÁLAT
Készíti: Központi Előrejelző Intézet Előrejelző Osztálya — Megrendelhető: Budapest, II., Kitaibel Pál u. 1.
Telefon: 353-500, Előrejelző Osztály: 150-410 — Megjelenik naponként — Évi előfizetési díja: 720,— Ft
Kiadásért felel: az OMSZ elnöke — Szerkesztésért felel: a KEI igazgatója

86. évfolyam 174. szám + Budapest + 1973. június 23. szombat

Az időjárási helyzet ma reggel és a várható időjárás:

Szárazföldünk nagy részén lassú leszálló légmozgás határozza meg az időjárást, ezért általában napos, száraz, az évszaknak megfelelőnél is melegebb az idő. Erősen felhős, sokfelé csapadékos időjárás csak az Alpok és a Kárpátok térségében, valamint a Földközi-tenger medencéjének középső részén található. Ennek oka, hogy dél felől, a Balkánon át igen meleg, szubtrópusi levegő áramlik észak felé, ugyanakkor az Alpok és a Genovai-öböl felett hideg levegő örvénylik. A két, nagy hőmérsékletkülönbségü levegő keveredésének területe éppen a Kárpát-medence, ezért itt a következő 36 órában is folytatódik a változékony, esőkkel, záporokkal, zivatarokkal tarkitott időjárás.

Hazánk felett pénteken erősen felhős, vagy borult volt az ég, számottevő - 5 óra körüli - napsütést csak az északkeleti megyékből jelentettek. A Tiszántúl északi felének és a Mátra-Bükk térségének kivételével sokfelé esett az eső, fordult elő záporeső, zivatar. A szombat reggel 7 óráig lehullott csapadék mennyisége a nyugati megyékben általában elérte a 10-20, sőt Lentiben a 21, Nagykanizsán a 22, Körmenden a 23, Szentgotthárdon a 27, Letenyén a 28 mm-t. Szombat hajnalra 11-17 fokig hült le a levegő. Ma délelőtt a Dunántúlon változóan, keleten erősen felhős volt az ég, szórványos záporok, esők fordultak elő. 11 órára a főváros környékén és a Dunántúl északi részén csak 16-19, máshol 20-24 fokig emelkedett a hőmérséklet.

Ma 12 órakor Budapesten a hőmérséklet 18 fok, a tengerszintre átszámitott légnyomás 758 mm, mérsékelten süllyed.

A Balaton vizének hőmérséklete 11 órakor Siófoknál 17 fok volt.

Várható időjárás vasárnap estig:

Változóan felhős idő, többfelé záporral, zivatarral.
Mérsékelt, időnként kissé megélénkülő, délkeleti, déli szél.
Várható legalacsonyabb éjszakai hőmérséklet: 15 fok körül,
legmagasabb nappali hőmérséklet vasárnap: nyugaton 20-25 fok között, keleten néhány fokkal 25 fok felett.

Vissy Károly s.k.

A hőmérséklet napi középértéke és eltérése a 100 évi átlagtól /Budapesten/:

1973. VI. 22.:	17,1 C°	-3,2 C°

1871 óta ezen a napon Budapesten előfordult

legmagasabb hőmérséklet: 33,0 C°/1945/,
legalacsonyabb hőmérséklet: 6,6 C°/1910/.

73.0473.

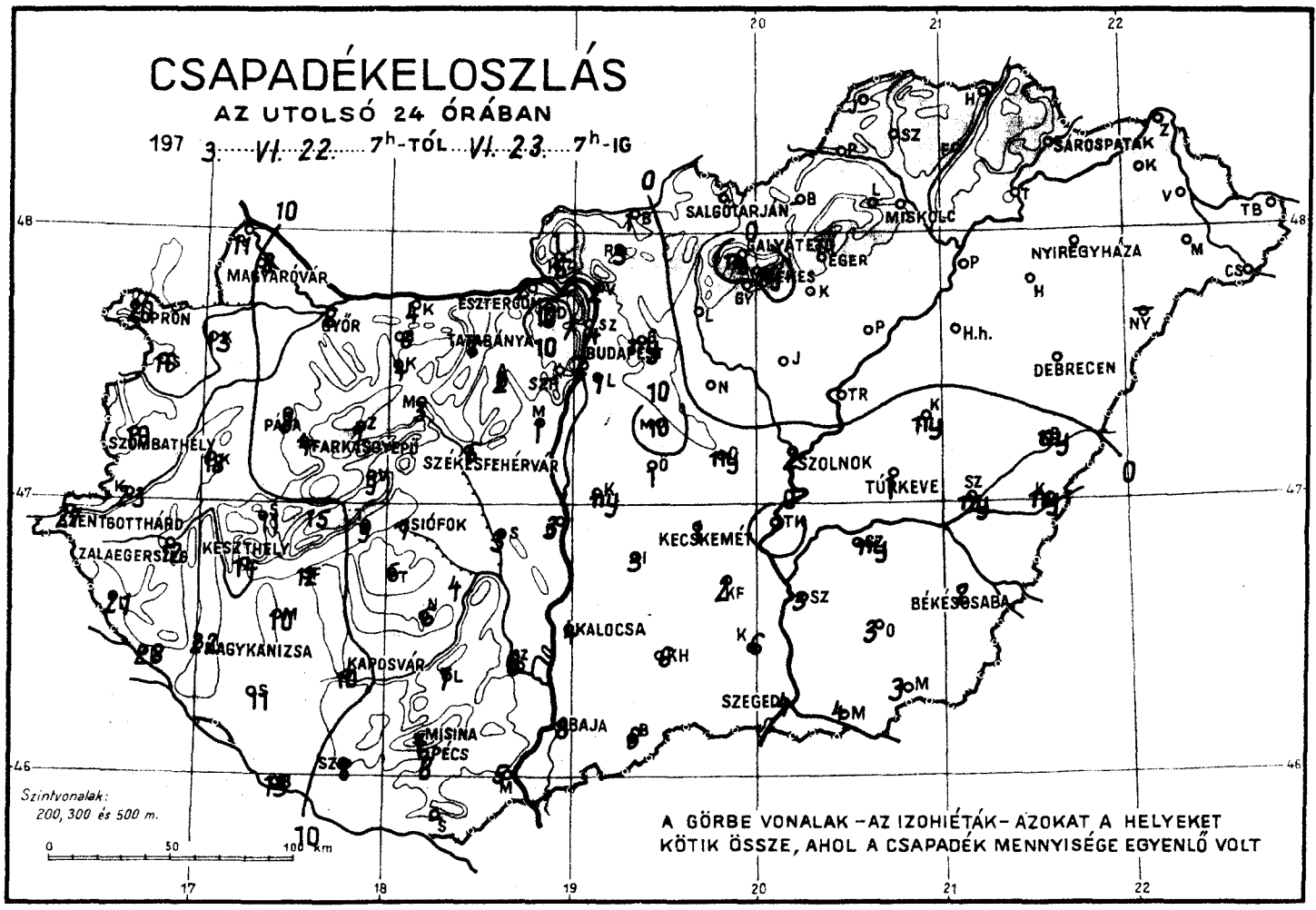
CSAPADÉKELOSZLÁS
AZ UTOLSÓ 24 ÓRÁBAN
197 3. VI. 22. 7h-TÓL VI. 23. 7h-IG
SOPRON
MAGYARÓVÁR
GYŐR
ESZTERGOM
TATABÁNYA
BUDAPEST
SALGÓTARJÁN
MISKOLC
GALYATETŐ
EGER
NYÍREGYHÁZA
SÁROSPATAK
DEBRECEN
SZOMBATHELY
PÁPA
FARKASGYEPŰ
SZÉKESFEHÉRVÁR
SZOLNOK
TÚRKEVE
SZENTGOTTHÁRD
ZALAEGERSZEG
KESZTHELY
SIÓFOK
KECSKEMÉT
BÉKÉSCSABA
NAGYKANIZSA
KAPOSVÁR
KALOCSA
SZEGED
MISINA
PÉCS
BAJA
Szintvonalak:
200, 300 és 500 m.
A GÖRBE VONALAK – AZ IZOHIÉTÁK – AZOKAT A HELYEKET
KÖTIK ÖSSZE, AHOL A CSAPADÉK MENNYISÉGE EGYENLŐ VOLT

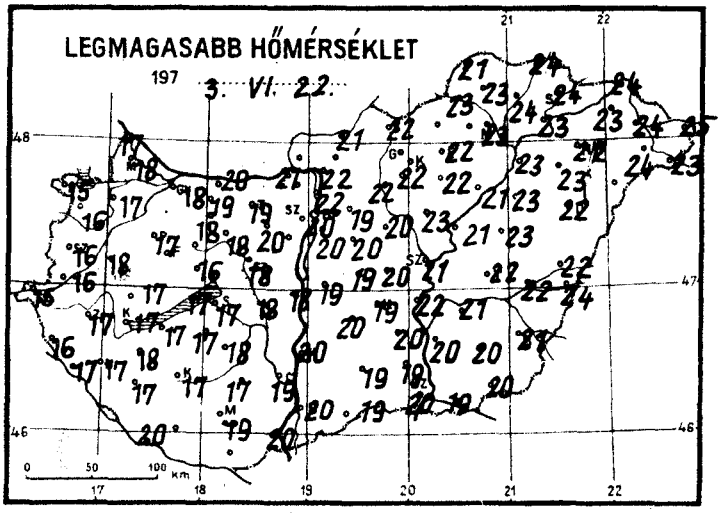
LEGMAGASABB HŐMÉRSÉKLET
197 3. VI. 22.

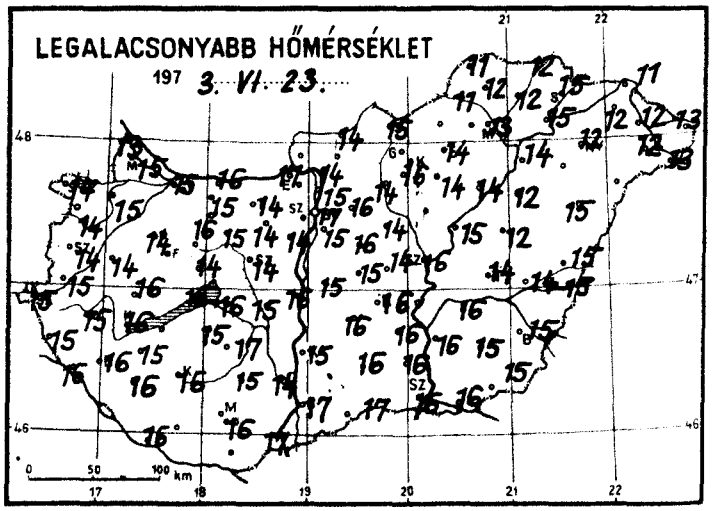
LEGALACSONYABB HŐMÉRSÉKLET
197 3. VI. 23.

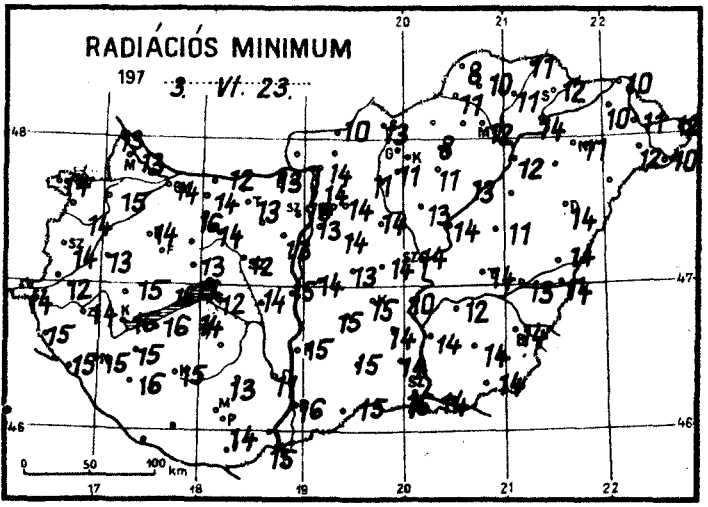
RADIÁCIÓS MINIMUM
197 3. VI. 23.

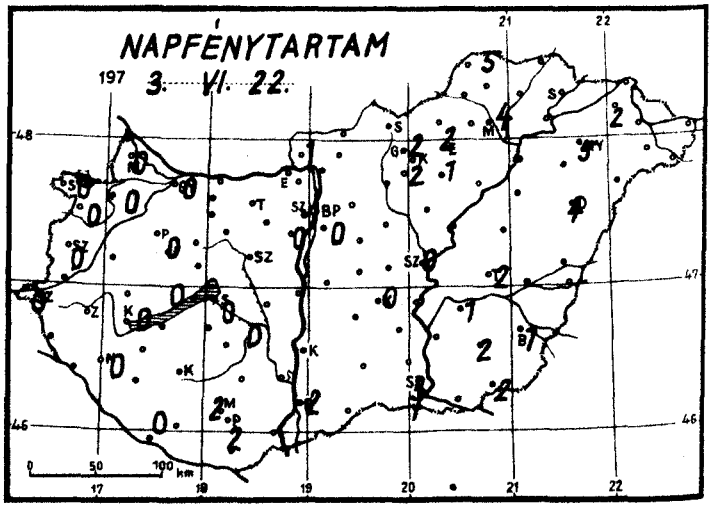
NAPFÉNYTARTAM
197 3. VI. 22.

1973. június ..... hó,
23. ... napszombat .....

	Az utolsó 24 óra adatai					
	Csapadék (mm)		Hőmérsékleti szélsőségek			Napsütés (óra) tegnap
			tegnapi nappali max.	éjszakai min.	min. 5 cm-en	
Mosonmagyaróvár	8		18	15	13	0
12822 Győr	6		18	15	14	0
825 Pápa	8		17	14	14	0
805 Sopron	20	↱	15	14	14	0
812 Szombathely	19	↱	16	14	14	0
910 Szentgotthárd	27	↱	15	15	14	0
915 Zalaegerszeg	12		17	15	14	
Lenti	21		16	15	15	
925 Nagykanizsa	22		17	16	15	0
920 Keszthely	14		17	16	16	0
Tihany	9	▽	17	16	15	
935 Siófok	7	=	17	16	15	0
942 Pécs	8		19	16	14	2
Misinatető (534 m)	7	≡	16	14	8	2
Siklós	-		-	-	-	
Farkasgyepű (400 m)	4		17	14	13	
Veszprém	9		16	14	13	
Tatabánya	7		19	14	13	
843 Budapest (Lőrinc)	1	↱	20	15	13	0
840 Budapest OMI	2	↱	20	17	13	1
Budapest (Szabadságh., 474 m)	-		-	-	-	
Martonvásár	1		19	14	13	0
Székesfehérvár	6		18	14	12	
Dunaújváros	3		18	16	14	
Szekszárd	8		19	14	11	
Mohács	5		20	17	15	
960 Baja	8		20	17	16	2
Kalocsa	4		20	15	15	
Ceglód	ny		20	14	13	
860 Szolnok	2	=	21	15	14	0
970 Kecskemét	1	=	19	16	15	0
Kiskunfélegyháza	2		20	16	14	
982 Szeged	4		20	16	15	3
Mezőhegyes	3		20	15	14	2
Orosháza	3		20	15	14	2
992 Békéscsaba	2	▽	21	15	14	1
Túrkeve	1	▽	22	14	14	2
Berettyóújfalu	ny	▽	22	15	14	
882 Debrecen	.		22	15	14	4
892 Nyíregyháza	.		22	12	11	5
Kisvárda	.		23	12	10	2
Mátészalka	.		24	12	12	
Tiszabecs	.		25	13	12	
Vác	2	↱ =	22	14	14	
Gödöllő	ny		19	16	14	1
Lőrinci	.		22	14	11	
Gyöngyös	.		22	16	11	2
Balassagyarmat	1	↱	21	14	10	
755 Salgótarján	.		22	15	13	
Galyatető (932 m)	ny		18	8		
851 Kékestető (1000 m)	ny	▽	14	11	10	2
Kompolt	.		22	14	11	1
Eger	.		22	14	8	2
Putnok	.		23	11	11	
Lillafüred	.		22	10	9	
772 Miskolc	.		23	13	12	4
Fügöd	.		24	12	11	
Sárospatak	.		24	15	12	-

24 órai csapadék mm		
Rajka	11	
Kapuvár	13	
Bábolna	6	
Komárom	4	
Káld	18	▽
Sopronhorp.	16	
Körmend	23	
Letenye	28	
Sümeg	11	
Zirc	7	
Kisbér	4	
Mór	3	
Alcsút	2	
Esztergom	2	
Dobogókő	10	↱
Fonyód	12	
Tab	6	
Sárbogárd	3	
Lengyel	7	
Nagykónyi	6	
Marcali	10	
Somogyszob	11	
Kaposvár	10	
Barcs	13	
Szigetvár	8	
Bácsalmás	8	▽
Kiskunhalas	6	
Izsák	3	
Kunsztmiklós	ny	
Örkény	1	
Nagykáta	.	
Jászapáti	.	
Tiszakécske	.	
Monor	10	
Kistelek	6	
Makó	4	
Szentes	3	
Szarvas	ny	
Szeghalom	ny	
Körösszakál	ny	
Tiszaroff	.	
Poroszló	.	
Karcag	ny	
Hortobágy	.	
Polgár	.	
Hajdúdorog	.	∩
Nyírlugos	-	
Csenger	.	∩
Vásárosnamény	.	∩
Záhony	.	
Királymét	1	↱
Romhány	3	↱
Borsodnádasd	-	
Jósvafő	.	
Szendrőlád	.	
Hidasnémeti	.	
Tokaj	.	
Szentendre	4	

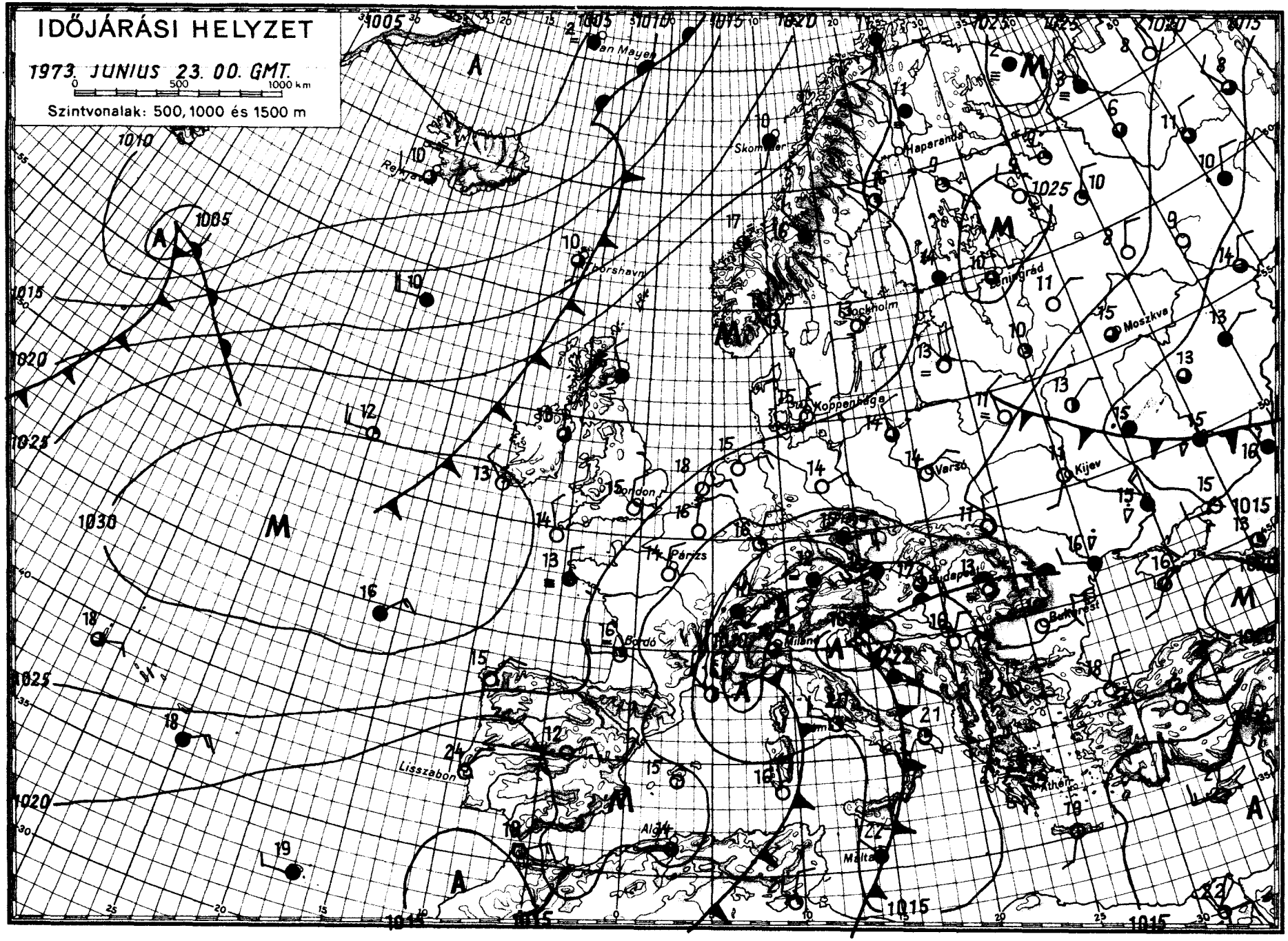

OFFSET NYOMDA BUDAPEST

IDŐJÁRÁSI NAPIJELENTÉS

ЕЖЕДНЕВНЫЙ МЕТЕОРОЛОГИЧЕСКИЙ БЮЛЛЕТЕНЬ • DAILY WEATHER REPORT
BULLETIN QUOTIDIEN DE TEMPS • TÄGLICHER WETTERBERICHT

KIADJA: ORSZÁGOS METEOROLÓGIAI SZOLGÁLAT
Készíti: Központi Előrejelző Intézet Előrejelző Osztálya — Megrendelhető: Budapest, II., Kitaibel Pál u. 1.
Telefon: 353-500, Előrejelző Osztály: 150-410 — Megjelenik naponként — Évi előfizetési díja: 720,— Ft
Kiadásért felel: az OMSZ elnöke — Szerkesztésért felel: a KEI igazgatója

86. évfolyam 175. szám + Budapest + 1973. június 24. vasárnap

Az időjárási helyzet ma reggel és a várható időjárás:

Az Alpok és a Kárpátok térsége, valamint a Balkán-félsziget fölött alacsony nyomású légköri képződmény örvénylik. Dél felől a Balkán-félszigeten keresztül enyhe levegő áramlik, ugyanakkor a Kárpátok északi oldalán, valamint az Alpok nyugati lejtőin hüvös, nedves levegő érkezik észak felől a Kárpát-medence fölé. A két különböző hőmérsékletü és nedvességtartalmu levegőfajta keveredése ezeken a területeken sokfelé esőt, záporesőt, zivatart okoz. Nyugat-Európa partvidékén és a Skandináv-félszigeten, valamint a Szovjetunió európai területének nagy részén általában száraz, meleg az időjárás. A következő 36 óra folyamán a Kárpát-medencében folytatódik a változékony, az évszakhoz képest hüvös idő.

Hazánkban szombaton az ország nyugati része fölött felszakadozott a felhőzet és 6, 10 órán át sütött a nap. Máshol erősen felhős volt az ég és csak 1, 5 órás napsütést észleltek. Az elmult 24 óra folyamán országszerte esett az eső, záporeső, sokfelé zivatar keletkezett. A ma reggel 7 óráig lehullott csapadék mennyisége a Tiszántulon és a nyugati határszélen 4 mm alatt maradt, máshol szeszélyes területi eloszlást mutatott; általában 5 és 20 mm között volt, helyenként elérte a 20, 30 mm-t. A zivatart néhány helyen felhőszakadás is kisérte. Az Északkeleti-hegyvidékről 31, 36, Mencshelyről,37, Miskolcról és Zircről 47, Kunszentmiklósról 52 mm-t jelentettek. A hőmérséklet napközben nyugaton 22, 25, keleten 25, 27 fokig emelkedett. Ma hajnalra nyugaton 10, 14, máshol 14, 18 fokig hült le a levegő. Délelőtt erősen felhős idő volt, több helyen esett az eső, záporeső, helyenként zivatar keletkezett. A hőmérséklet 11 órakor az esős helyeken csak 15, 19 fok között volt, máshol 20, 23 fokig emelkedett.

Ma 12 órakor Budapesten a hőmérséklet 19 fok, a tengerszintre átszámitott légnyomás 755 mm, alig változik.

A Balaton vizének hőmérséklete Siófoknál 11 órakor 19 fok volt.

Várható időjárás hétfő estig:

Időnként kissé felszakadozó felhőzet, többfelé ismétlődő esővel, záporesővel, zivatarral. Mérsékelt északi, északnyugati szél. Zivatar idején átmeneti szélerősödés. Az évszakhoz képest hüvös idő.

Várható legalacsonyabb éjszakai hőmérséklet: 11, 16,
legmagasabb nappali hőmérséklet hétfőn: 19, 24 fok között.

Bartha Péterné s.k.

A hőmérséklet napi középértéke és eltérése a 100 évi átlagtól /Budapesten/:

1973. VI.23.: 19,4 C° -1,1 C°

1871 óta ezen a napon Budapesten előfordult:
legmagasabb hőmérséklet 32,3 C° /1970/,
legalacsonyabb hőmérséklet 9,2 C° /1885/.

73.0474.

Helyreigazitás: a szombati napijelentésünkből kimaradt pénteki hőmérsékleti maximumok nyugaton 15-20, keleten 20-25 fok között voltak.

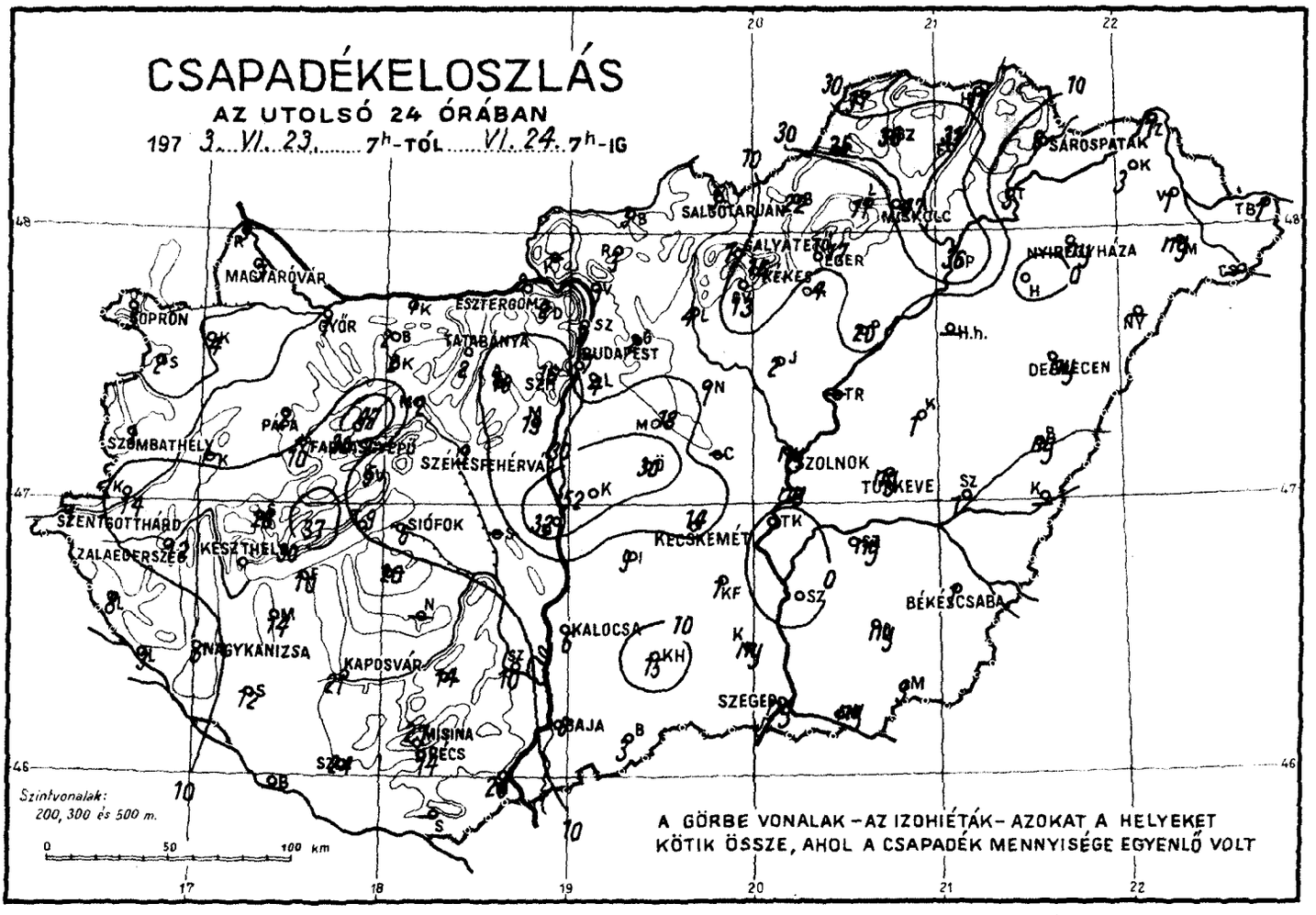
CSAPADÉKELOSZLÁS
AZ UTOLSÓ 24 ÓRÁBAN
197 3. VI. 23. 7h-TÓL VI. 24. 7h-IG
SOPRON
MAGYARÓVÁR
GYŐR
ESZTERGOM
TATABÁNYA
BUDAPEST
SALGÓTARJÁN
MISKOLC
SÁROSPATAK
NYÍREGYHÁZA
DEBRECEN
SZOMBATHELY
PAPA
SZÉKESFEHÉRVÁR
SZOLNOK
TÚRKEVE
SZENTGOTTHÁRD
ZALAEGERSZEG
KESZTHELY
SIÓFOK
KECSKEMÉT
BÉKÉSCSABA
KALOCSA
NAGYKANIZSA
KAPOSVÁR
SZEGED
MISINA
PÉCS
BAJA
Szintvonalak:
200, 300 és 500 m.
0 50 100 km
A GÖRBE VONALAK – AZ IZOHIÉTÁK – AZOKAT A HELYEKET
KÖTIK ÖSSZE, AHOL A CSAPADÉK MENNYISÉGE EGYENLŐ VOLT

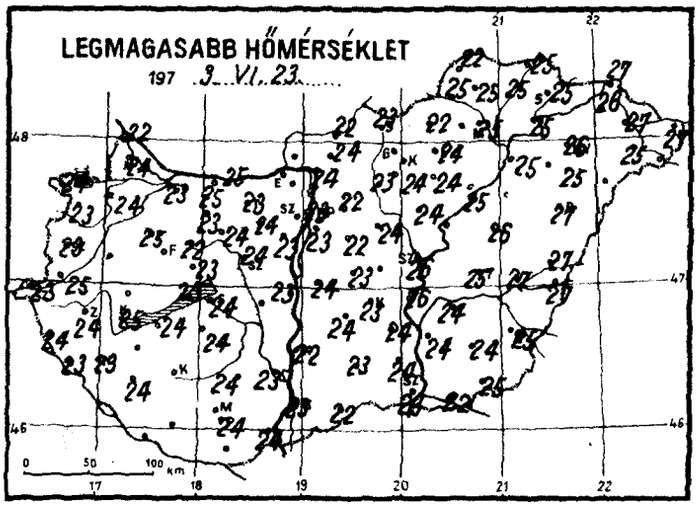
LEGMAGASABB HŐMÉRSÉKLET
197 3. VI. 23.
0 50 100 km

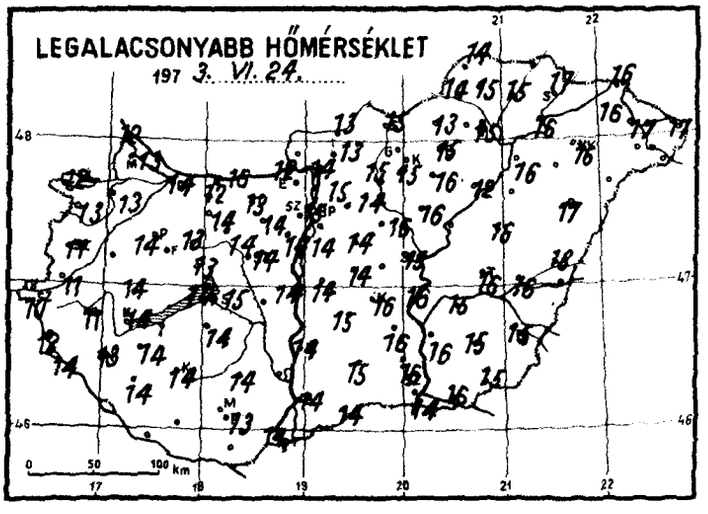
LEGALACSONYABB HŐMÉRSÉKLET
197 3. VI. 24.
0 50 100 km

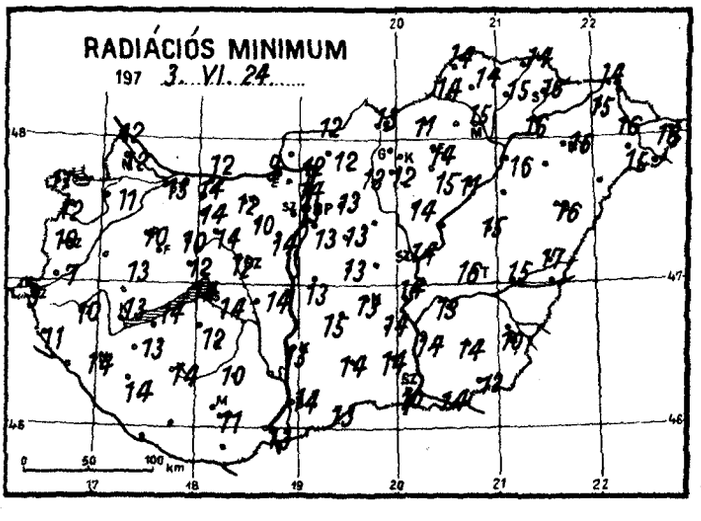
RADIÁCIÓS MINIMUM
197 3. VI. 24.
0 50 100 km

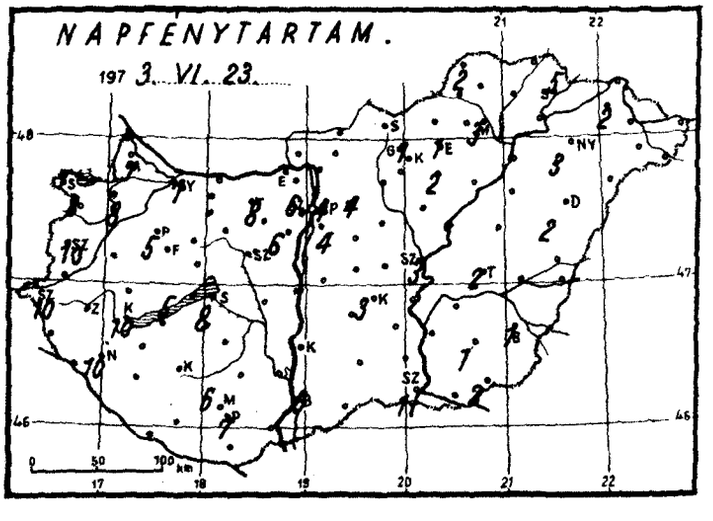
NAPFÉNYTARTAM.
197 3. VI. 23.
0 50 100 km

1973. június hó, 24. vasárnap nap

	Az utolsó 24 óra adatai						24 órai csapadék mm		
	Csapadék (mm)		Hőmérsékleti szélsőségek: tegnapi nappali max.	Hőmérsékleti szélsőségek: éjszakai min.	Hőmérsékleti szélsőségek: min. 5 cm-en	Napsütés (óra) tegnap			
Mosonmagyaróvár	7	▽	24	13	12	7	Rajka	5	↗
12822 Győr	1		23	14	13	7	Kapuvár	4	↗
825 Pápa	2		25	14	10	5	Bábolna	2	
805 Sopron	3		24	12	11	7	Komárom	1	
812 Szombathely	1	↗	23	11	10	10	Káld	–	
910 Szentgotthárd	1	▽	23	10	9	10	Sopronhorp.	2	
915 Zalaegerszeg	12		24	11	10		Körmend	14	
Lenti	8		24	12	11		Letenye	3	
925 Nagykanizsa	5		23	13	13	10	Sümeg	28	↗
920 Keszthely	17	↗	25	14	13	10	Zirc	47	↗
Tihany	9	↗	23	14	14	–	Kisbér	2	▽
935 Siófok	6	↗	24	15	14	8	Mór	2	↗
942 Pécs	14	↗	24	13	11	7	Alcsút	18	↗
Misinatető (534 m)	27	↗	22	12	10	6	Esztergom	2	
Siklós	–		–	–	–		Dobogókő	2	▽
Farkasgyepű (400 m)	10		23	14	14		Fonyód	10	
Veszprém	5	↗	23	13	13	–	Tab	20	·
Tatabánya	2		23	13	12	8	Sábegár	–	
843 Budapest (Lőrinc)	4	↗	23	14	13	4	Lengyel	14	
840 Budapest OMI	7	↗	23	15	13	4	Nagykónyi	–	
Budapest (Szabadságh. 474 m)	16	↗	21	12	11	6	Marcali	14	↗
Martonvásár	19	↗	23	14	14	6	Somogyszob	12	↗
Székesfehérvár	3	↗	24	14	12		Kaposvár	21	↗
Dunaújváros	32	↗	23	14	14		Bak	–	
Szekszárd	10		23	–	9		Szigetvár	24	↗
Mohács	26	↗	24	14	13		Bácsalmás	3	↗
960 Baja	6	↗	23	14	14	6	Kiskunhalas	15	↗
Kalocsa	6	↗	22	14	13		Izsák	9	↗
Ceglédi	–		–	–	–		Kunsztmiklós	52	↗
860 Szolnok	ny	▽	26	15	14	3	Örkény	30	↗
970 Kecskemét	14	↗	23	16	13	3	Nagykáta	1	↗
Kiskunfélegyháza	1		24	16	14		Jászapáti	2	▽
982 Szeged	ny	▽	23	14	10	1	Tiszakécske	–	
Mezőhegyes	3	↗	25	15	12	2	Monor	18	▽
Orosháza	ny		24	15	14	1	Kistelek	ny	
992 Békéscsaba	ny		25	15	10	1	Makó	ny	
Túrkeve	ny	▽	25	16	16	2	Szentes	–	
Berettyóújfalu	ny		27	18	17		Szarvas	ny	
882 Debrecen	ny	↗	27	17	16	2	Szeghalom	1	▽
892 Nyíregyháza	ny	▽	26	16	9	3	Körösszakál	–	
Kisvárda	3		26	16	15	2	Tiszaroff	–	
Mátészalka	ny		25	12	10		Poroszló	20	↗
Tiszabecs	1	▽	27	17	16		Karcag	1	
Vác	1	↗	24	14	12		Hortobágy	–	
Gödöllő	2		22	14	13	4	Polgár	36	↗
Lőrinci	4	↗	23	15	13		Hajdúdorog	–	
Gyöngyös	13	↗	24	15	12	2	Nyírlugos	–	
Balassagyarmat	3	▽	22	13	12		Debrecen	1	↗
755 Salgótarján	5		23	15	13		Vásárosnamény	1	
Galyatető (932 m)	7	↗	17	11	–		Záhony	1	↗
851 Kékestető (1000 m)	15	↗	16	11	10	1	Vámosmikola	–	
Kompolt	4		24	16	15	2	Romhány	3	▽
Eger	17	↗	24	15	14	1	Borsodnádasd	22	↗
Putnok	35	↗	25	14	14		Jósvafő	17	
Lillafüred	11	↗	23	14	14		Szendrőlád	36	
772 Miskolc	47	↗	25	15	15	3	Hidasnémeti	11	▽
Füged	31	↗	25	15	15		Tokaj	5	↗
Sárospatak	8	↗	25	17	16	5	Szentendre	2	

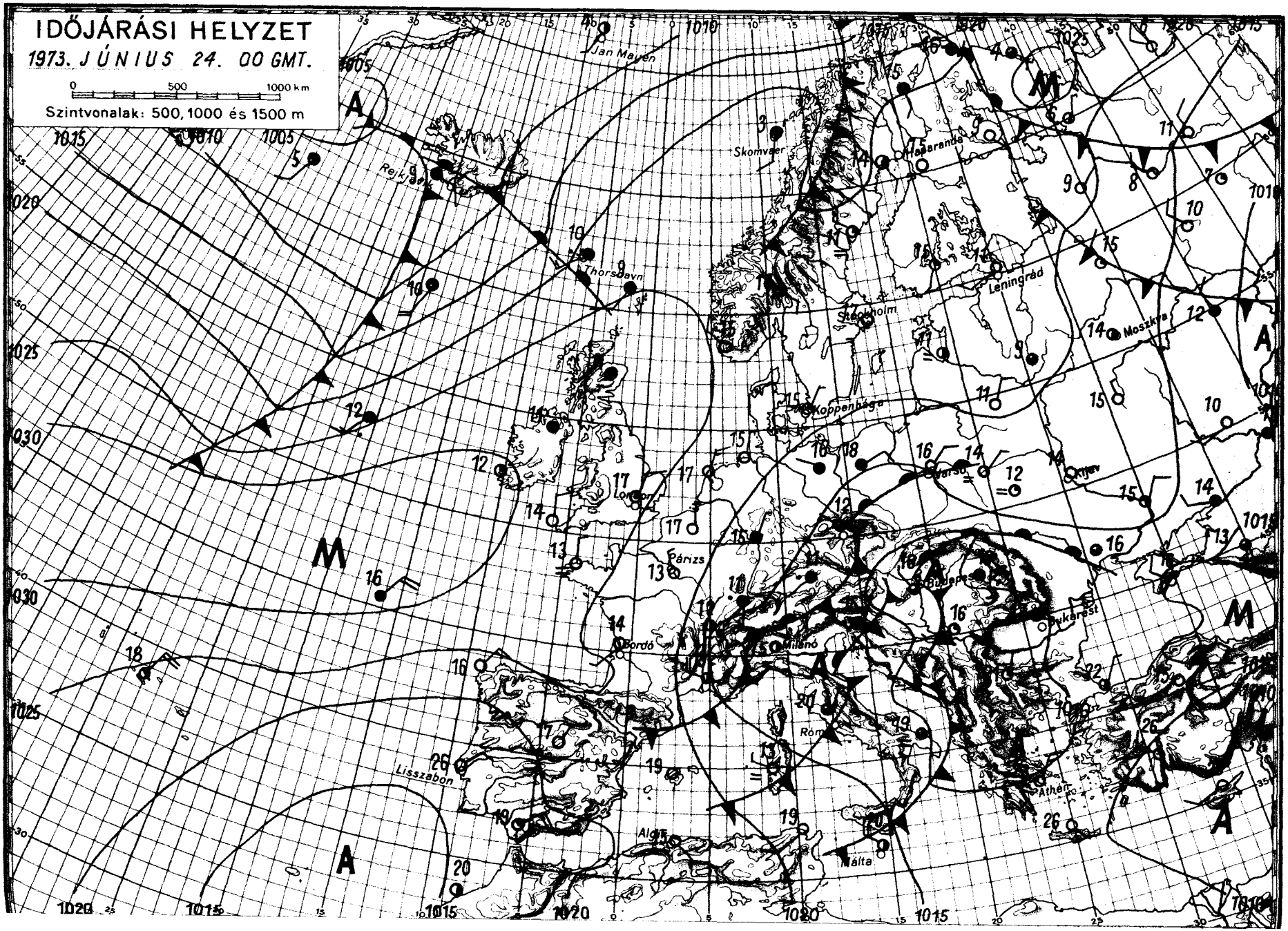
IDŐJÁRÁSI HELYZET
1973. JÚNIUS 24. 00 GMT.
0 500 1000 km
Szintvonalak: 500, 1000 és 1500 m
Jan Mayen
Skomvaer
Haparanda
Reikjavik
Thorshavn
Leningrád
Stockholm
Moszkva
Koppenhága
Dublin
London
Párizs
Bordó
Milánó
Bukarest
Róma
Athén
Lisszabon
Algír
Málta

IDŐJÁRÁSI NAPIJELENTÉS

ЕЖЕДНЕВНЫЙ МЕТЕОРОЛОГИЧЕСКИЙ БЮЛЛЕТЕНЬ • DAILY WEATHER REPORT
BULLETIN QUOTIDIEN DE TEMPS • TÄGLICHER WETTERBERICHT

KIADJA: ORSZÁGOS METEOROLÓGIAI SZOLGÁLAT
Készíti: Központi Előrejelző Intézet Előrejelző Osztálya — Megrendelhető: Budapest, II., Kitaibel Pál u. 1.
Telefon: 353-500, Előrejelző Osztály: 150-410 — Megjelenik naponként — Évi előfizetési díja: 720,— Ft
Kiadásért felel: az OMSZ elnöke — Szerkesztésért felel: a KEI igazgatója

86. évfolyam 176. szám + Budapest + 1973. június 25. hétfő

1024

Az időjárási helyzet ma reggel és a várható időjárás:

Az Ibériai-félszigettől a Szovjetunió európai területének északi térségéig, délnyugat-északkelet irányban, magasnyomású légköri képződmény helyezkedik el. Azokon a területeken, ahol ez határozza meg az időjárást, általában kevés a felhő, száraz az idő. A magasnyomású területtől északnyugatra, a Brit-szigeteken és Norvégia nyugati partjain, az óceánról származó különböző hőmérsékletü és nedvességtartalmú levegőhullámok okoznak felhős, esős időjárást. Szintén felhős, sokfelé esős, zivataros az idő a Kárpát-medencében, a Balkán-félszigeten és a Szovjetunió európai területének déli részein, ahol a délkeletről származó meleg, valamint az Alpok térségéből szivárgó hideg levegő keveredése kedvező feltételeket alakit ki a csapadékképződéshez. Ez a keveredési zóna fokozatosan délkelet felé helyeződik át, igy hazánkban az elkövetkező 36 órában csökken a zápor, zivatar-hajlam.

Hazánkban vasárnap a délkeleti megyékben 6, 10 órán keresztül sütött a nap. Az ország többi részén túlnyomóan borult idő volt. Országszerte esett az eső. Az esőt sokfelé kisérte zivatar. A ma reggel 7 óráig lehullott eső mennyisége sokhelyen meghaladta a 10 mm-t, sőt Jászapátiban elérte a 37, Váncsodon /Hajdú-Bihar m./ a 43, Zircen a 44, Farkasgyepün pedig az 52 mm-t. A tartósan felhős, esős helyeken napközben sem emelkedett a hőmérséklet 16, 20 foknál magasabbra. A naposabb részeken viszont 24, 26 fokos maximumok alakultak ki. Ma hajnalban az ország területén 12 és 17 fok közötti hőmérsékleteket mértek. Délelőtt országszerte változóan felhős volt az ég. Néhány helyről újabb esőt jelentettek. 11 órakor 17 és 22 fok közötti hőmérsékleteket mutattak a hőmérők.

Ma 12 órakor Budapesten a hőmérséklet 23 fok volt, a tengerszintre átszámitott légnyomás 758 mm, alig változik.

A Balaton vizének hőmérséklete 11 órakor Siófoknál 19 fok volt.

Várható időjárás kedd estig:
Változóan felhős idő.
Ma még több helyen, kedden már kevesebb helyen zápor, zivatar.
Mérsékelt, napközben megélénkülő északkeleti szél.
A nappali felmelegedés főként nyugaton erősödik.
Várható legalacsonyabb éjszakai hőmérséklet: 12, 17,
legmagasabb nappali hőmérséklet kedden: 22, 27 fok között.

Kerényi Nárcisz s.k.

TÁVOLABBI KILÁTÁSOK PÉNTEK REGGELIG:
Főként nappali felhőképződés, az időszak elején néhány helyen záporral, zivatarral. A hőmérséklet emelkedik.
Legalacsonyabb hajnali hőmérsékletek: 12, 16 fok között.
Legmagasabb nappali hőmérsékletek: eleinte 22, később 26 fok körül.
Jelentős mennyiségü, /legalább 5 mm/ csapadék az ország területének 30 százalékán várható.

TÁVELŐREJELZŐ OSZTÁLY

A hőmérséklet napi középértéke és eltérése a 100 évi átlagtól /Budapesten/:

1973. VI. 24.:	18,4 C°	-2,2 C°

1871 óta ezen a napon Budapesten előfordult
legmagasabb hőmérséklet: 33,8 C° /1962/,
legalacsonyabb hőmérséklet: 9,8 C° /1921/.

73.0475.

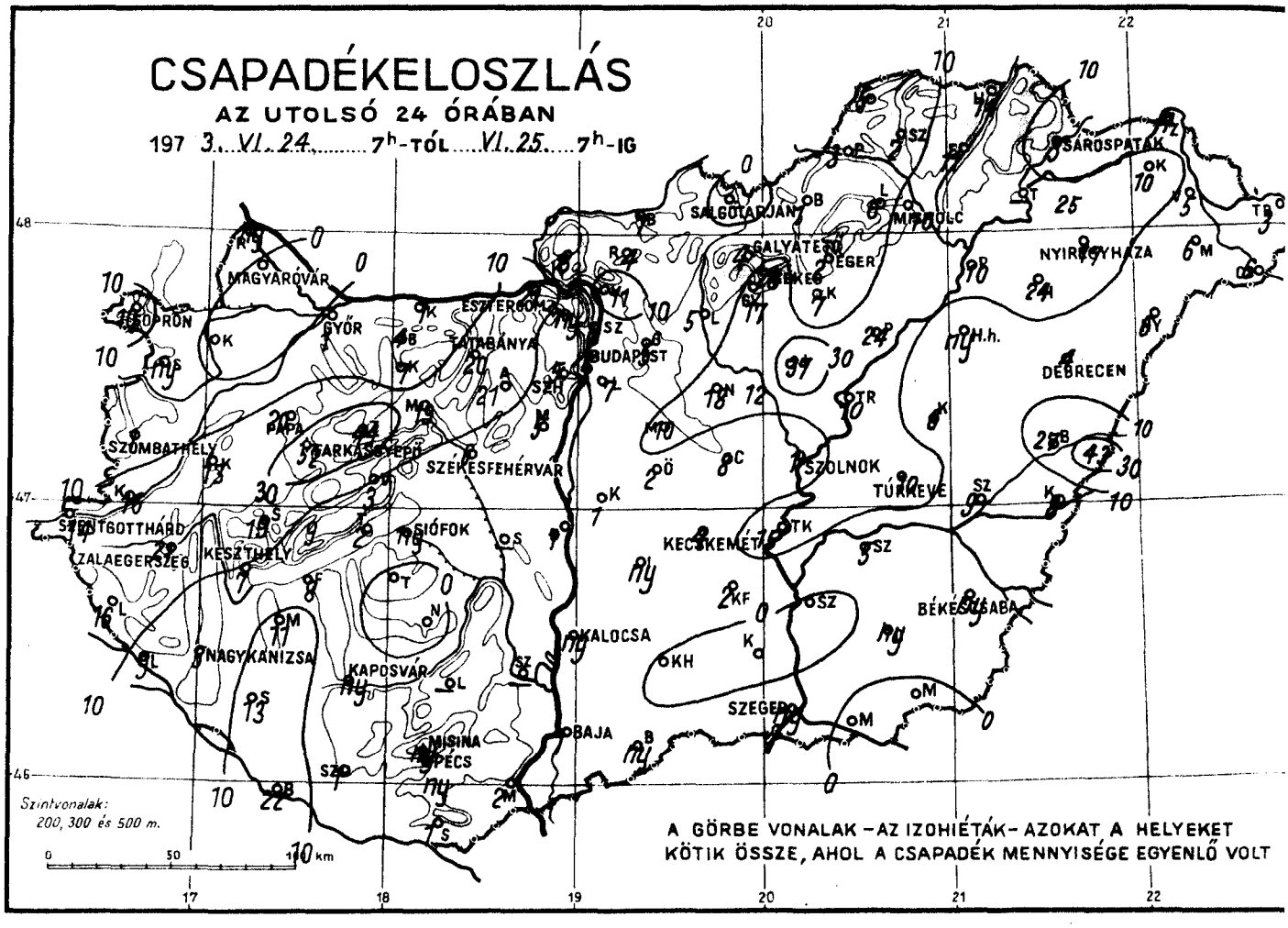
CSAPADÉKELOSZLÁS
AZ UTOLSÓ 24 ÓRÁBAN
197 3. VI. 24. 7h-TÓL VI. 25. 7h-IG
MAGYARÓVÁR
SOPRON
GYŐR
ESZTERGOM
TATABÁNYA
BUDAPEST
SALGÓTARJÁN
MISKOLC
SÁROSPATAK
NYÍREGYHÁZA
GALYATETŐ
EGER
DEBRECEN
SZOMBATHELY
PAPA
SZÉKESFEHÉRVÁR
SZOLNOK
TÚRKEVE
SZENTGOTTHÁRD
ZALAEGERSZEG
KESZTHELY
SIÓFOK
KECSKEMÉT
BÉKÉSCSABA
NAGYKANIZSA
KAPOSVÁR
KALOCSA
SZEGED
MISINA
PÉCS
BAJA
Szintvonalak:
200, 300 és 500 m.
A GÖRBE VONALAK – AZ IZOHIÉTÁK – AZOKAT A HELYEKET
KÖTIK ÖSSZE, AHOL A CSAPADÉK MENNYISÉGE EGYENLŐ VOLT

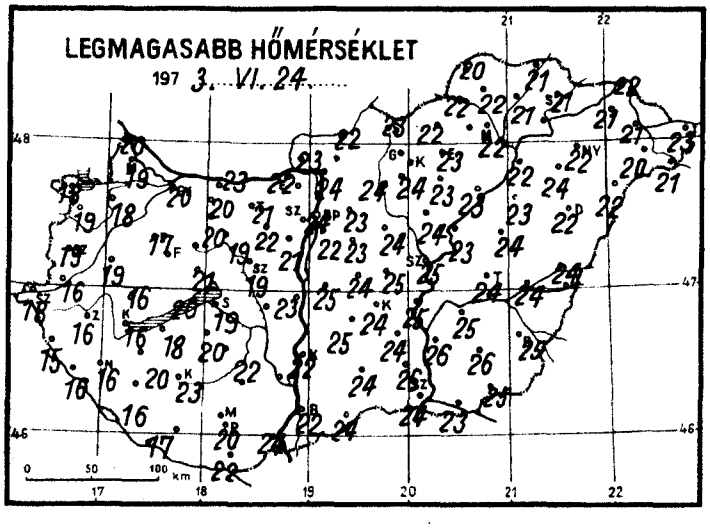
LEGMAGASABB HŐMÉRSÉKLET
197 3. VI. 24.

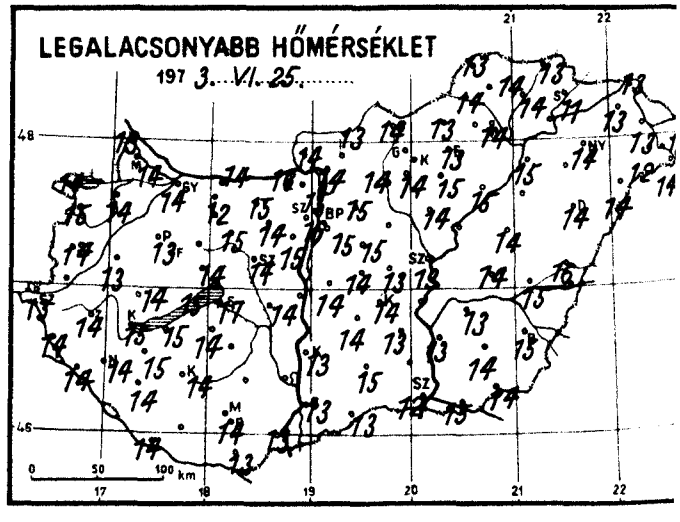
LEGALACSONYABB HŐMÉRSÉKLET
197 3. VI. 25.

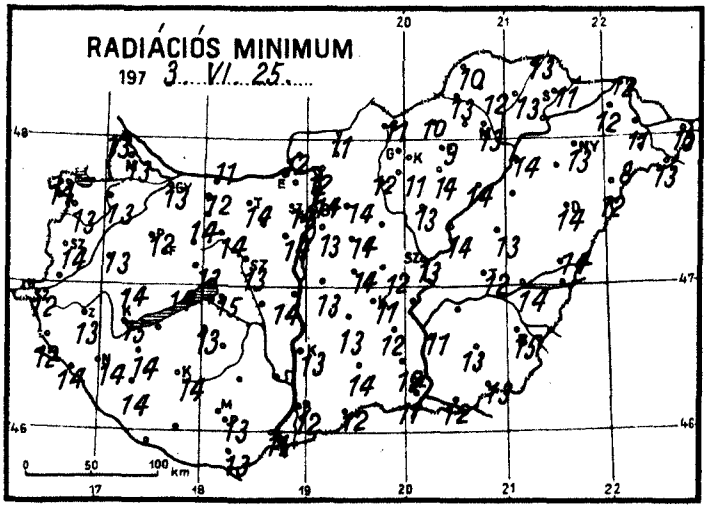
RADIÁCIÓS MINIMUM
197 3. VI. 25.

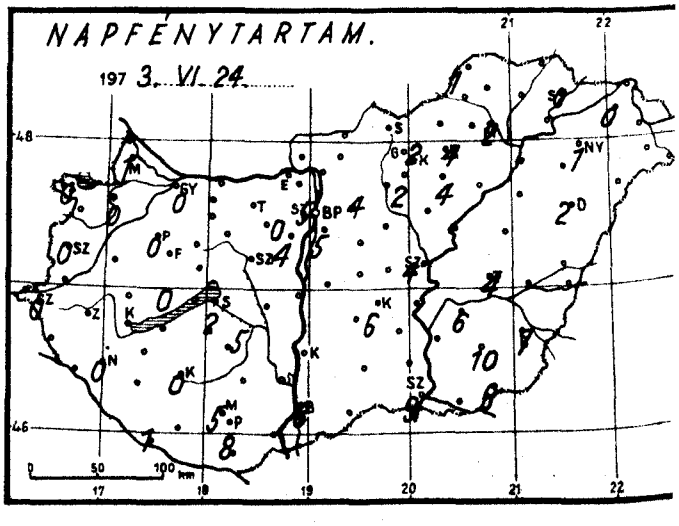
NAPFÉNYTARTAM.
197 3. VI. 24.

1973. június hó, 25. nap hétfő

	Csapadék (mm)		Hőmérsékleti szélsőségek: tegnapi nappali max.	éjszakai min.	min. 5 cm-en	Napsütés (óra) tegnap
	Az utolsó 24 óra adatai					
Mosonmagyaróvár	.		19	14	13	1
12822 Győr	1	▽	20	14	13	0
825 Pápa	20	↖ =	17	13	12	0
805 Sopron	10	▽	18	14	14	0
812 Szombathely	1	↖	19	14	14	0
910 Szentgotthárd	14	▽	18	13	12	0
915 Zalaegerszeg	21	↖ =	16	14	13	
Lenti	16		15	14	12	
925 Nagykanizsa	5	▽ =	16	14	14	0
920 Keszthely	7	=	16	15	15	0
Tihany	2	▽	20	15	14	
935 Siófok	ny	▽	19	17	15	2
942 Pécs	ny	=	20	14	13	8
Misinatető (534 m)	ny	↖	18	12	11	5
Siklós	1	▽	22	13	13	
Farkasgyepű (400 m)	52		17	13	13	
Veszprém	3		21	14	13	
Tatabánya	20	↖	21	15	14	
843 Budapest (Lőrinc)	7	↖	22	15	13	5
840 Budapest OMI	7	↖	24	16	14	5
Budapest (Szabadságh., 474 m)	5		20	15	14	0
Martonvásár	5	↖	21	15	14	4
Székesfehérvár	6	↖	19	14	13	
Dunaújváros	1		23	14	14	
Szekszárd	–			–	–	
Mohács	2	↖	24	13	11	
960 Baja	1	↖	22	13	12	8
Kalocsa	ny	↖	22	13	13	
Cegléd	8	↖	25	13	12	
860 Szolnok	1	↖	25	13	13	4
970 Kecskemét	4	↖	24	14	11	6
Kiskunfélegyháza	2		24	13	12	
982 Szeged	ny	↖ ≡	24	12	11	9
Mezőhegyes	,	↖ ≡	25	14	13	9
Orosháza	ny		26	14	13	10
992 Békéscsaba	ny		25	15	15	7
Túrkeve	10	↖	24	14	12	4
Berettyóújfalu	27	↖	24	16	14	
882 Debrecen	4	↖ =	22	14	14	2
892 Nyíregyháza	17	↖	22	14	13	1
Kisvárda	10	↖	21	13	12	0
Mátészalka	6		20	12	8	
Tiszabecs	3		23	13	10	
Vác	11	↖ ⌓	24	14	12	
Gödöllő	5	↖	23	15	14	4
Lőrinci	5	↖	24	14	12	
Gyöngyös	17	↖	24	14	11	2
Balassagyarmat	7	▽	22	13	11	
755 Salgótarján	.		23	14	11	
Galyatető (932 m)	4	↖ ≡	19	11		
851 Kékestető (1000 m)	28	↖ ≡	15	11	10	2
Kompolt	7	↖	23	15	14	4
Eger	2		23	13	9	4
Putnok	3		22	14	13	
Lillafüred	6		19	14	13	
772 Miskolc	10	↖	22	14	13	2
Füged	11	↖	21	14	13	
Sárospatak	3	↖	21	11	11	0

24 órai csapadék mm		
Rajka	ny	
Kapuvár	.	
Bábolna	4	
Komárom	1	↖ ⌓
Káld	13	
Sopronhorp.	ny	
Körmend	16	
Letenye	9	
Sümeg	19	
Zirc	44	↖
Kisbér	7	▽ ⌓
Mór	19	↖ ≡
Alcsút	21	↖ ⌓
Esztergom	21	
Dobogókő	ny	
Fonyód	8	
Tab	.	
Siófok	-	
Lengyel	-	
Nagykónyi	,	
Marcali	11	↖
Somogyszob	13	
Kaposvár	ny	
Barcs	22	▽ ≡
Szigetvár	1	
Bácsalmás	ny	
Kiskunhalas	.	
Izsák	ny	
Kunsztmiklós	1	
Örkény	2	↖
Nagykáta	18	↖
Jászapáti	37	↖
Tiszakécske	15	▽
Monor	10	▽
Kistelek	.	
Makó	.	
Szentes	.	
Szarvas	5	▽
Szeghalom	9	↖
Körösszakál	8	▽
Tiszaroff	10	↖
Poroszló	24	↖
Karcag	6	↖
Hortobágy	ny	
Polgár	10	↖
Hajdúdorog	24	
Nyírlugos	6	▽
Debrecen	6	↖
Vásárosnamény	5	
Záhony	4	
Vámosmikola	16	↖
Romhány	4	↖
Borsodnádasd	1	▽
Jósvafő	5	▽
Szendrőlád	2	⌓
Hidasnémeti	14	
Tokaj	-	
Szentendre	9	↖

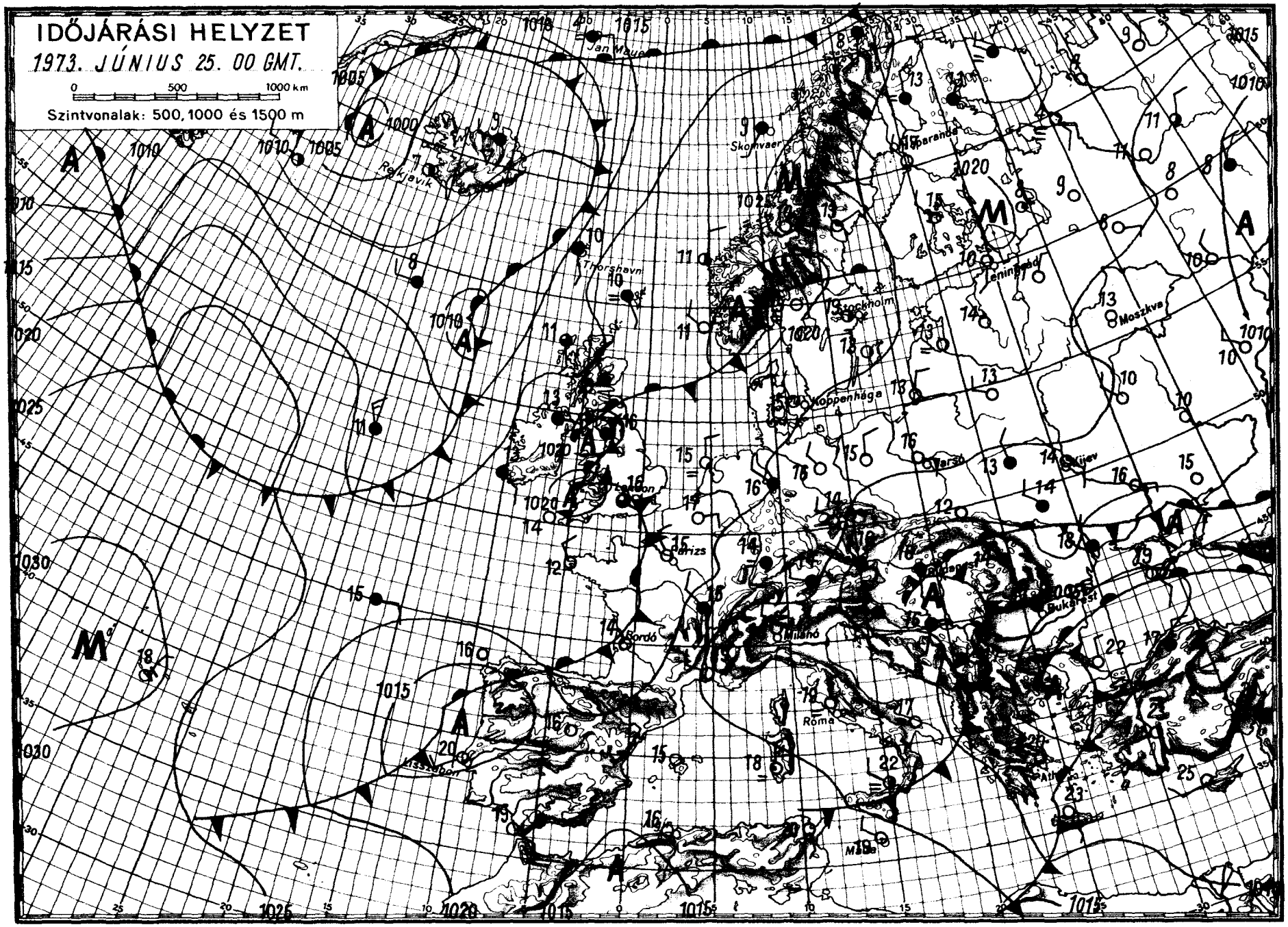

OFFSET NYOMDA BUDAPEST

IDŐJÁRÁSI NAPIJELENTÉS

ЕЖЕДНЕВНЫЙ МЕТЕОРОЛОГИЧЕСКИЙ БЮЛЛЕТЕНЬ • DAILY WEATHER REPORT
BULLETIN QUOTIDIEN DE TEMPS • TÄGLICHER WETTERBERICHT

KIADJA: ORSZÁGOS METEOROLÓGIAI SZOLGÁLAT
Készíti: Központi Előrejelző Intézet Előrejelző Osztálya — Megrendelhető: Budapest, II., Kitaibel Pál u. 1.
Telefon: 353-500, Előrejelző Osztály: 150-410 — Megjelenik naponként — Évi előfizetési díja: 720,— Ft
Kiadásért felel: az OMSZ elnöke — Szerkesztésért felel: a KEI igazgatója

86. évfolyam 177. szám + Budapest + 1973. június 26. kedd

Az időjárási helyzet ma reggel és a várható időjárás:

Az alacsony nyomású légköri képződmény, amely az elmúlt napok során a Kárpát-medence térségében csapadékos időt okozott, fokozatosan kelet, délkelet felé helyeződik át. Ezzel egyidőben Közép-Európa fölött megerősödtek a leszálló légmozgások, amelyek szárazabb, melegebb időjárást hoznak létre. Hétfőn a legmagasabb nappali hőmérséklet Közép- és Dél-Európa nagy részén általában 1, 7 fokkal alacsonyabb, mig szárazföldünk nyugati részén és a Skandináv félszigeten ugyanennyivel magasabb volt, mint az elmúlt 10 év átlaga. A következő 36 óra folyamán a Kárpát-medencében folytatódik a mérsékelten meleg időjárás.

Hazánkban hétfőn az Északi-Középhegység és a főváros környékén 7, 11, máshol csak 1, 6 órán át sütött a nap. A déli óráktól a Komárom-Budapest-Jászapáti-Nyiregyháza vonaltól délre mindenütt keletkezett zápor, zivatar. A lehullott csapadék mennyisége általában csapadéknyom és 9 mm között váltakozott, de néhány erősebb zivatargócban elérte a 10, 15 mm-t, sőt Lengyelen 16, Cegléden 18, Iregszemcsén 22 mm-t mértek. A hőmérséklet napközben 22, 26 fokig emelkedett. Kedd hajnalra 11, 17 fokig hült le a levegő. Ma délelőtt gyengén felhős volt az ég. A hőmérséklet 11 órára 22, 26 fokig emelkedett.

Ma 12 órakor Budapesten a hőmérséklet 26 fok, a tengerszintre átszámított légnyomás 766 mm, alig változik.

A Balaton vizének hőmérséklete 11 órakor Siófoknál 20 fok volt.

Várható időjárás szerda estig:

Főként nappali felhőképződés, néhány helyen délutáni zápor, zivatar.
Mérsékelt, időnként kissé megélénkülő északkeleti, keleti szél.
Várható legalacsonyabb éjszakai hőmérséklet: 12, 17,
legmagasabb nappali hőmérséklet szerdán: 25, 29 fok között.

Vadkerti Ferenc s.k.

A hőmérséklet napi középértéke és eltérése a 100 évi átlagtól /Budapesten/:

1973. VI. 25.:	21,3 C°	+0,8 C°

1871 óta ezen a napon Budapesten előfordult

legmagasabb hőmérséklet:	33,9 C° /1876/,
legalacsonyabb hőmérséklet:	8,1 C° /1918/.

73.0476.

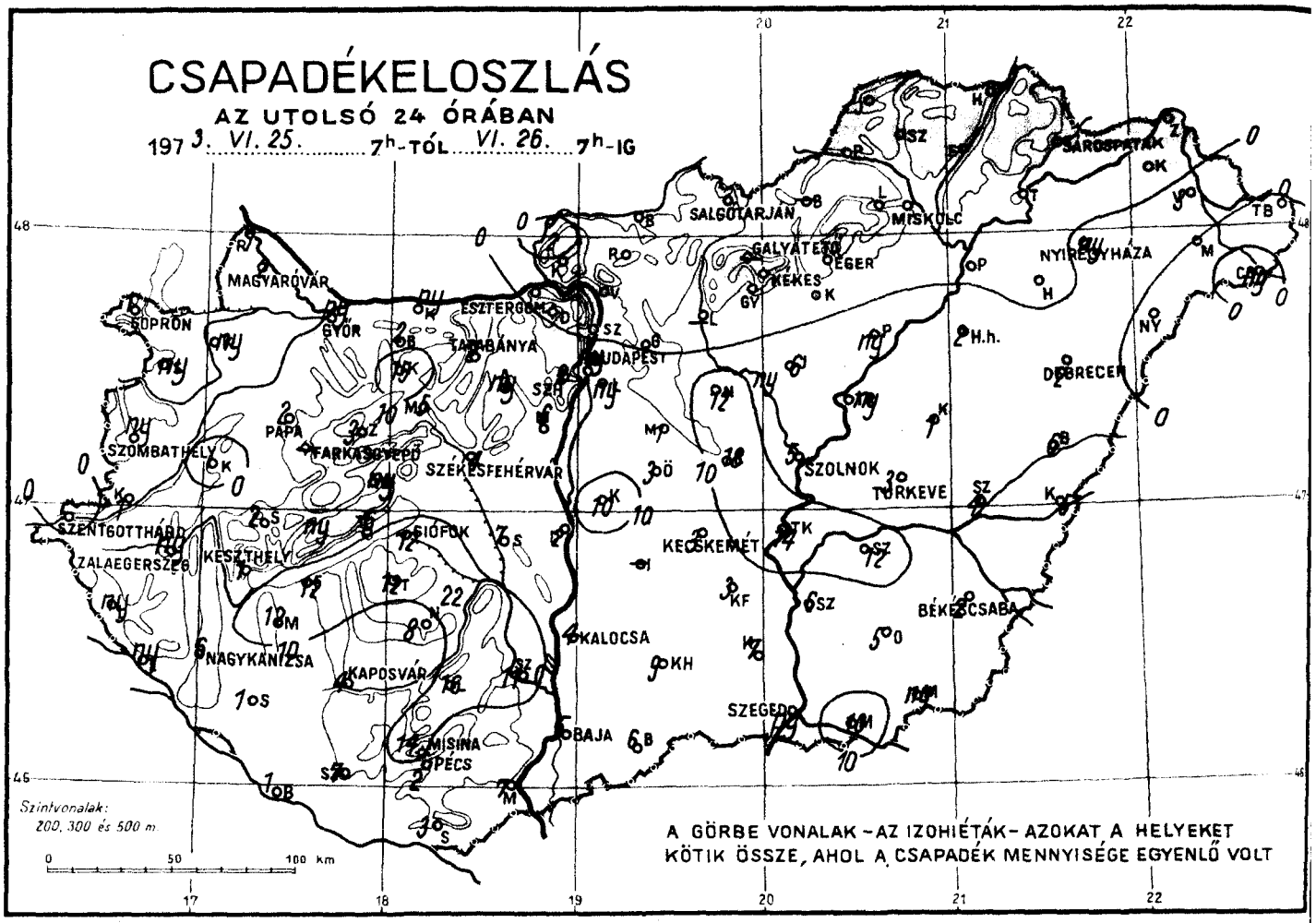
CSAPADÉKELOSZLÁS
AZ UTOLSÓ 24 ÓRÁBAN
1973. VI. 25. 7h-TÓL VI. 26. 7h-IG
SOPRON
GYŐR
MAGYARÓVÁR
ESZTERGOM
TATABÁNYA
BUDAPEST
SALGÓTARJÁN
MISKOLC
GALYATETŐ
EGER
KEKES
SÁROSPATAK
NYÍREGYHÁZA
DEBRECEN
H.h.
PAPA
FARKASGYEPŰ
SZÉKESFEHÉRVÁR
SZOMBATHELY
SZOLNOK
TÚRKEVE
SZENTGOTTHÁRD
ZALAEGERSZEG
KESZTHELY
SIÓFOK
KECSKEMÉT
BÉKÉSCSABA
KALOCSA
NAGYKANIZSA
KAPOSVÁR
SZEGED
MISINA
PÉCS
BAJA
Szintvonalak:
200, 300 és 500 m
0 50 100 km
A GÖRBE VONALAK – AZ IZOHIÉTÁK – AZOKAT A HELYEKET
KÖTIK ÖSSZE, AHOL A CSAPADÉK MENNYISÉGE EGYENLŐ VOLT

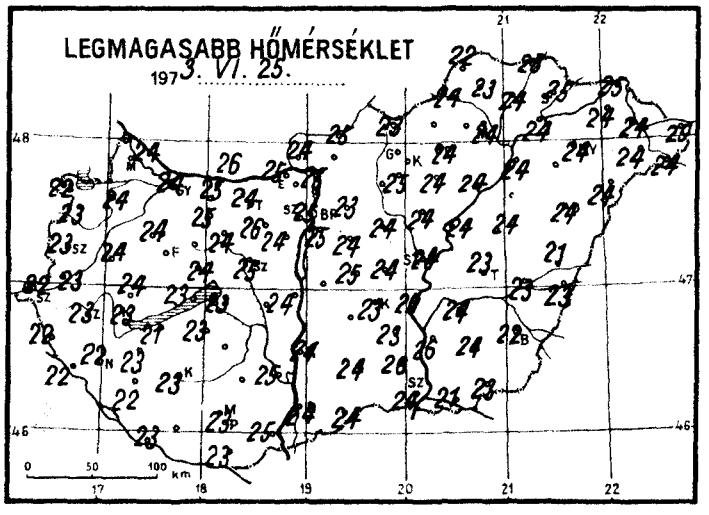
LEGMAGASABB HŐMÉRSÉKLET
1973. VI. 25.
0 50 100 km

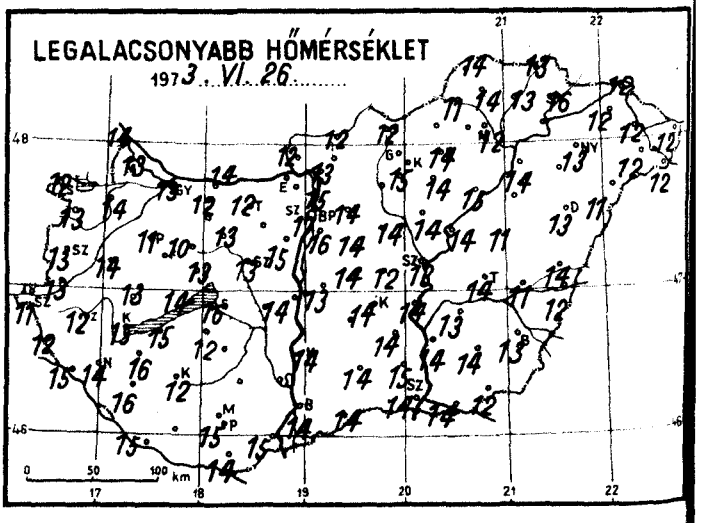
LEGALACSONYABB HŐMÉRSÉKLET
1973. VI. 26.
0 50 100 km

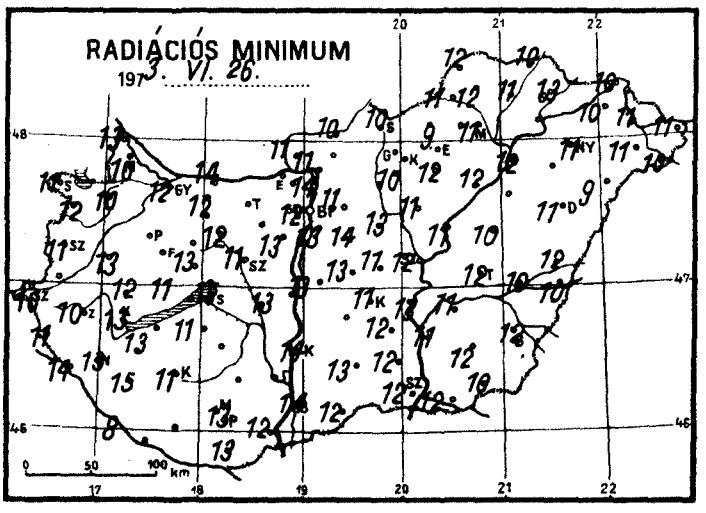
RADIÁCIÓS MINIMUM
1973. VI. 26.
0 50 100 km

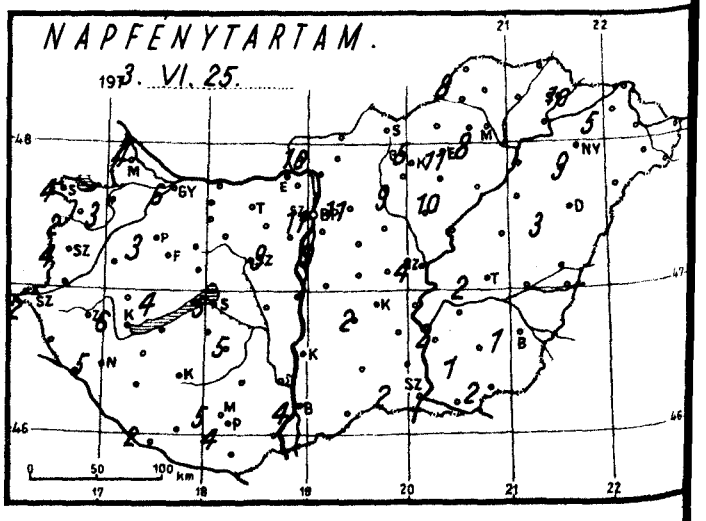
NAPFÉNYTARTAM.
1973. VI. 25.
0 50 100 km

1973. június ... hó,
26. ... nap kedd .....

	Az utolsó 24 óra adatai						24 órai csapadék mm		
	Csapadék (mm)		Hőmérsékleti szélsőségek: tegnapi nappali max.	éjszakai min.	min. 5 cm-en	Napsütés (óra) tegnap			
Mosonmagyaróvár	2	▽	24	13	10	4	Rajka	1	▽
12822 Győr	ny	◹	24	13	12	6	Kapuvár	ny	◹
825 Pápa	2	▽	24	11	11	3	Bábolna	2	◹
805 Sopron	1	◹	22	12	11	4	Komárom	ny	◹
812 Szombathely	ny	▽	23	13	11	4	Káld	.	
910 Szentgotthárd	.		22	11	10	2	Sopronhorp.	ny	◹
915 Zalaegerszeg	ny	▽	23	12	10		Körmend	1	
Lenti	ny		22	12	11		Letenye	ny	
925 Nagykanizsa	6	◹	22	14	13	5	Sümeg	2	
920 Keszthely	1	◹	23	15	13	6	Zirc	3	◹
Tihany	6	◹	23	14	11		Kisbér	15	▽
935 Siófok	12	◹	23	16	15	5	Mór	5	◹
942 Pécs	2	◹	23	15	13	4	Alcsút	ny	▽
Misinatető (534 m)	14	◹	18	14	13	5	Esztergom	.	
Siklós	3	◹	23	14	13		Dobogókő	.	
Farkasgyepű (400 m)	–		–	–	–		Fonyód	12	▽
Veszprém	ny	◹	24	13	13		Tab	12	◹
Tatabánya	2		24	12	12		Sárbogárd	7	◹
843 Budapest (Lőrinc)	ny	▽	25	16	13	9	Lengyel	16	
840 Budapest OMI	ny	◹	25	17	12	11	Nagykónyi	8	◹
Budapest (Szabadságh., 474 m)	2	▽	23	15	13	10	Marcali	12	◹
Martonvásár	6	◹	24	15	13	9	Somogyszob	1	
Székesfehérvár	4	◹	25	13	11		Kaposvár	4	◹
Dunaújváros	2		24	14	13		Bárs	1	
Szekszárd	11	▽	25	–	–		Szigetvár	7	
Mohács	7	◹	25	15	12		Bácsalmás	6	▽
960 Baja	5	◹	24	14	14	4	Kiskunhalas	9	◹
Kalocsa	4	◹	24	14	14		Izsák	–	
Ceglédd	18	◹	24	12	11		Kunsztmiklós	10	
860 Szolnok	5	◹	24	13	12	4	Örkény	3	◹
970 Kecskemét	3	◹	23	14	11	2	Nagykáta	12	◹
Kiskunfélegyháza	3	◹	23	14	12		Jászapáti	6	▽
982 Szeged	ny	◹	24	14	12	2	Tiszakécske	14	▽
Mezőhegyes	ny	▽	23	12	10	2	Monor	1	▽
Orosháza	5	▽	24	14	12	1	Kistelek	7	◹
9920 Békéscsaba	2	▽	22	13	12	1	Makó	10	▽
Túrkeve	3	◹	23	14	12	2	Szentes	6	▽
Berettyóújfalu	6	▽	21	14	12		Szarvas	12	▽
8820 Debrecen	2	▽	24	13	11	3	Szeghalom	4	
892 Nyíregyháza	ny	▽	24	13	11	9	Kőrösszakál	5	▽
Kisvárda	.		24	12	10	5	Tiszaroff	ny	◹
Mátészalka	.		24	12	11		Poroszló	ny	
Tiszabecs	.		25	12	11		Karcag	1	
Vác	.	⌒	25	13	11		Hortobágy	2	
Gödöllő	.		23	14	11	11	Polgár	.	
Lőrinci	–		–	–	–		Hajdúdorog	.	
Gyöngyös	.		25	15	10	9	Nyírlugos	.	
Balassagyarmat	.	⌒	25	12	10		Rátyadér	ny	▽
755 Salgótarján	.		23	12	10		Vásárosnamény	3	▽
Galyatető (932 m)	–		18	11			Záhony	.	
851 Kékestető (1000 m)	.		15	11	10	5	Vámosszikla	2	
Kompolt	.		24	14	12	10	Romhány	.	
Eger	.		24	14	9	11	Borsodnádasd	–	
Putnok	.		24	11	11		Jósvafő	.	
Lillafüred	.		22	11	10		Szendrőlád	.	
772 Miskolc	.	=	24	12	11	8	Hidasnémeti	.	
Füged	.	⌒	24	13	11		Tokaj	.	
Sárospatak	.		25	16	13	10	Szentendre	.	

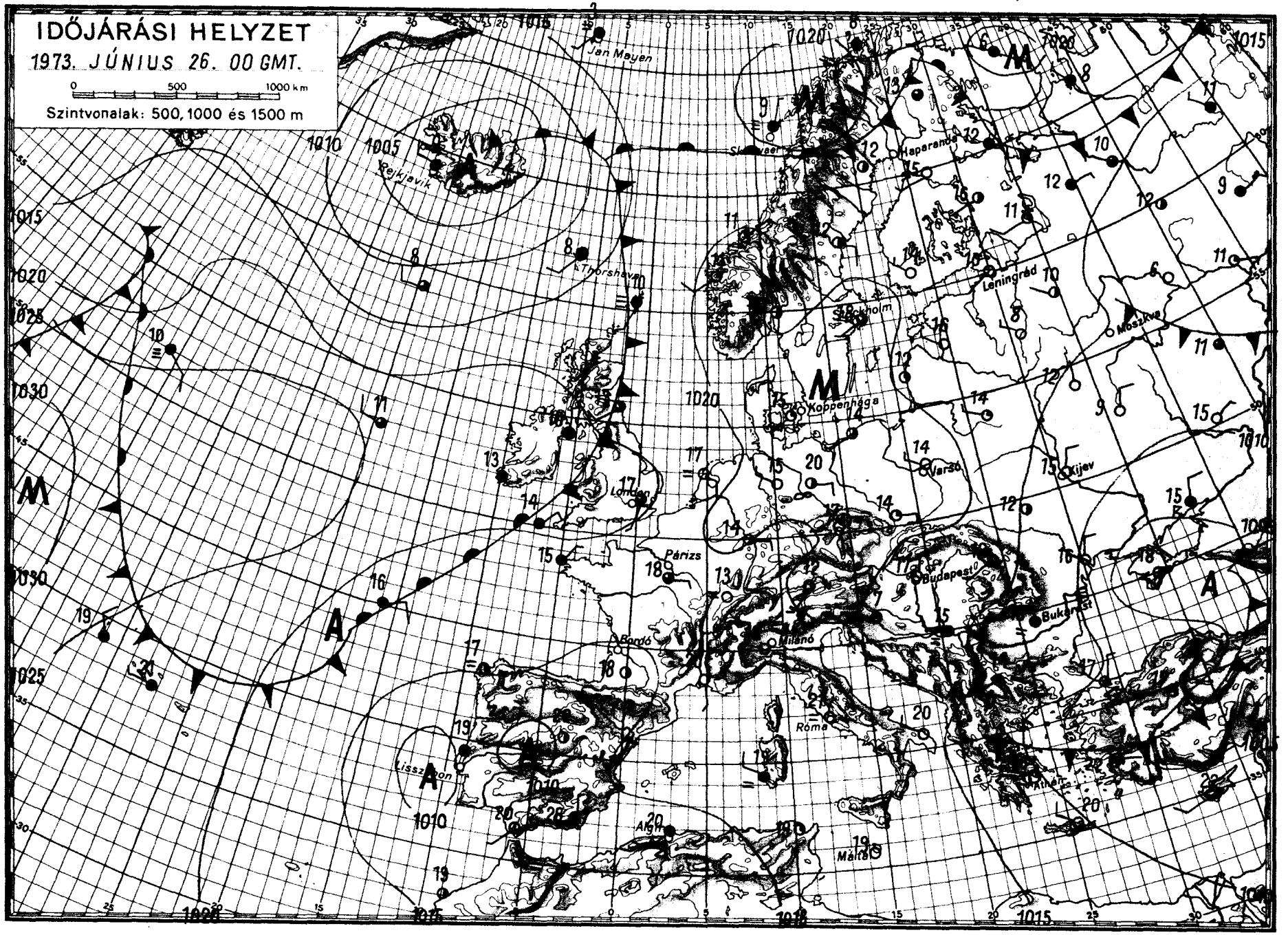
IDŐJÁRÁSI HELYZET
1973. JÚNIUS 26. 00 GMT.
0 500 1000 km
Szintvonalak: 500, 1000 és 1500 m
Jan Mayen
Reykjavik
Thorshavn
Stockholm
Leningrád
Moszkva
Koppenhága
Varsó
Kijev
London
Párizs
Budapest
Bukarest
Milánó
Bordó
Róma
Lisszabon
Algír
Málta
Athén

IDŐJÁRÁSI NAPIJELENTÉS

ЕЖЕДНЕВНЫЙ МЕТЕОРОЛОГИЧЕСКИЙ БЮЛЛЕТЕНЬ • DAILY WEATHER REPORT
BULLETIN QUOTIDIEN DE TEMPS • TÄGLICHER WETTERBERICHT

KIADJA: ORSZÁGOS METEOROLÓGIAI SZOLGÁLAT
Készíti: Központi Előrejelző Intézet Előrejelző Osztálya — Megrendelhető: Budapest, II., Kitaibel Pál u. 1.
Telefon: 353-500, Előrejelző Osztály: 150-410 — Megjelenik naponként — Évi előfizetési díja: 720,— Ft
Kiadásért felel: az OMSZ elnöke — Szerkesztésért felel: a KEI igazgatója

86. évfolyam 178. szám + Budapest + 1973. június 27. szerda

Az időjárási helyzet ma reggel és a várható időjárás:

Szárazföldünk legnagyobb részén - igy Közép-Európában is - lassú leszálló légmozgások határozzák meg az időjárást, ezért száraz, meleg, általában napos az idő. Felhősebb égboltot, záporokat, zivatarokat csak kontinensünk nyugati partvidékéről, Észak-Európából és a Volga vidékéről jelentenek.

Hazánkban is napos, csapadékmentes, meleg idő volt kedden. A hőmérséklet kora délutánra 26-29 fokig emelkedett. Szerdára virradó éjszaka általában 12-17 fokig hült le a levegő. Ma délelőtt folytatódott a száraz, meleg, jobbára napos idő. 11 órára 24-28 fokig melegedett fel a levegő.

Ma 12 órakor Budapesten a hőmérséklet 27 fok, a tengerszintre átszámitott légnyomás 766 mm, változatlan.

A Balaton vizének hőmérséklete Siófoknál 11 órakor 23 fok volt.

Várható időjárás csütörtök estig:

Derült éjszaka, nappal gomolyfelhőképződés. Eső nem lesz.
Gyenge, napközben kissé megélénkülő, változó irányú szél.
Meleg idő.
Várható legalacsonyabb éjszakai hőmérséklet: 13-18 fok között,
legmagasabb nappali hőmérséklet csütörtökön: 30 fok körül.

Vissy Károly s.k.

A hőmérséklet napi középértéke és eltérése a 100 évi átlagtól /Budapesten/:

1973. VI. 26.:	23,2 C°	+2,7 C°

1871 óta ezen a napon Budapesten előfordult

legmagasabb hőmérséklet:	34,9 C° /1935/,
legalacsonyabb hőmérséklet:	8,5 C° /1918/.

73.0477.

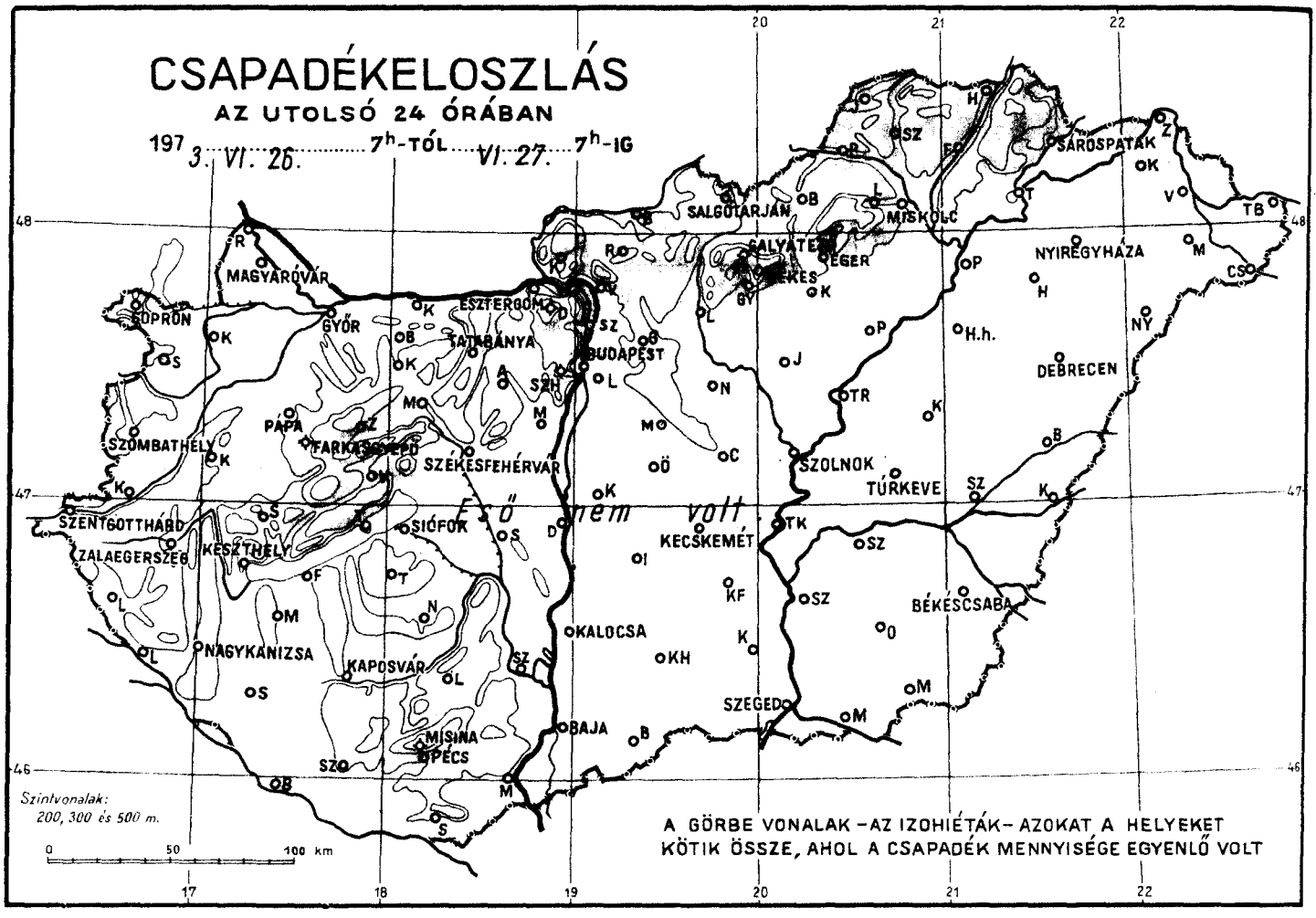
CSAPADÉKELOSZLÁS
AZ UTOLSÓ 24 ÓRÁBAN
197 3. VI. 26. 7h-TÓL VI. 27. 7h-IG
Eső nem volt
Szintvonalak:
200, 300 és 500 m.
0 50 100 km
A GÖRBE VONALAK – AZ IZOHIÉTÁK – AZOKAT A HELYEKET KÖTIK ÖSSZE, AHOL A CSAPADÉK MENNYISÉGE EGYENLŐ VOLT
SOPRON
MAGYARÓVÁR
GYŐR
ESZTERGOM
TATABÁNYA
BUDAPEST
SALGÓTARJÁN
MISKOLC
SÁROSPATAK
NYÍREGYHÁZA
EGER
DEBRECEN
SZOLNOK
TÚRKEVE
SZOMBATHELY
PAPA
SZÉKESFEHÉRVÁR
SIÓFOK
SZENTGOTTHÁRD
ZALAEGERSZEG
KESZTHELY
NAGYKANIZSA
KAPOSVÁR
KECSKEMÉT
BÉKÉSCSABA
KALOCSA
SZEGED
BAJA
MISINA
PÉCS

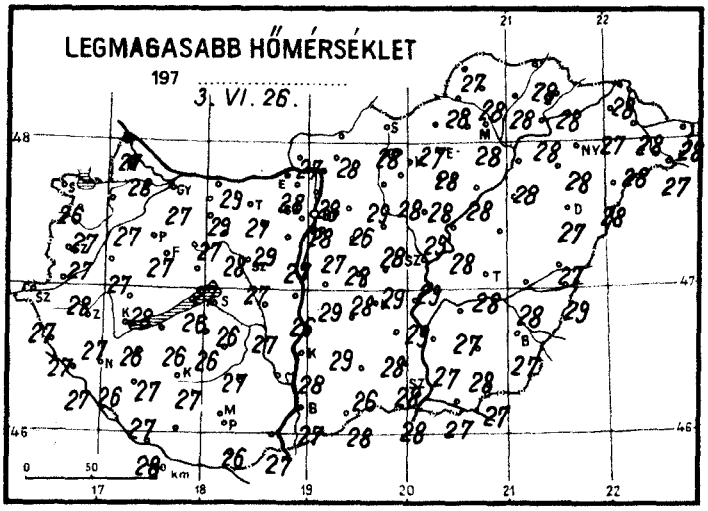
LEGMAGASABB HŐMÉRSÉKLET
197 3. VI. 26.
0 50 100 km

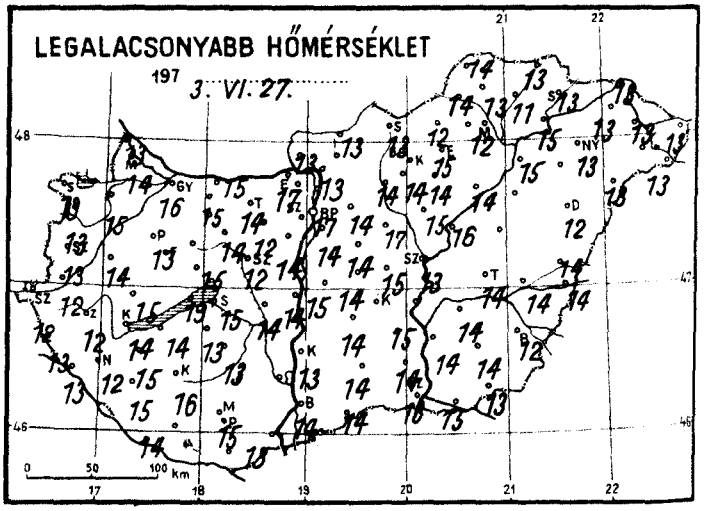
LEGALACSONYABB HŐMÉRSÉKLET
197 3. VI. 27.
0 50 100 km

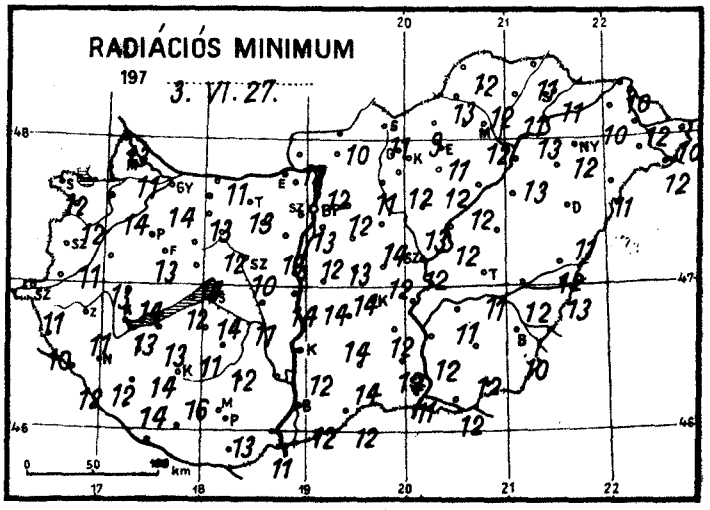
RADIÁCIÓS MINIMUM
197 3. VI. 27.
0 50 100 km

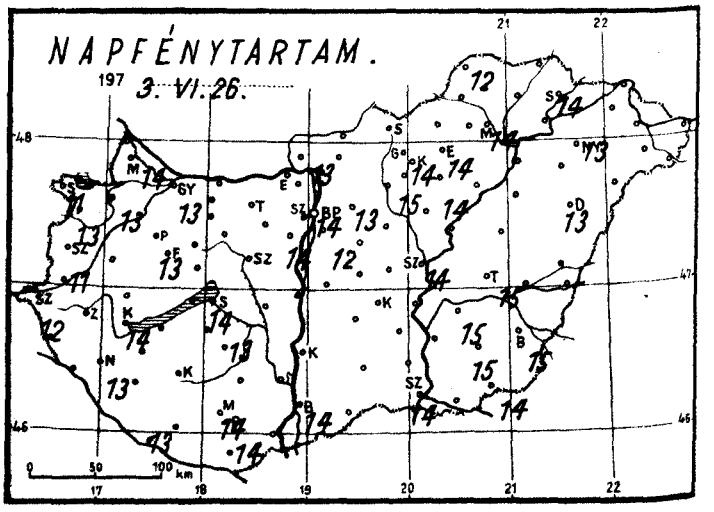
NAPFÉNYTARTAM.
197 3. VI. 26.
0 50 100 km

1973. június hó,
27. napszerda

	Az utolsó 24 óra adatai						24 órai csapadék mm		
	Csapadék (mm)		Hőmérsékleti szélsőségek			Napsütés (óra) tegnap			
			tegnapi nappali max.	éjszakai min.	min. 5 cm-en				
Mosonmagyaróvár	o		28	14	11	14	Rajka	.	
12822 Győr	.		27	16	14	13	Kapuvár	.	
825 Pápa	.		27	13	13	13	Bábolna	.	
805 Sopron	o		26	13	12	11	Komárom	.	p
812 Szombathely	o		27	13	11	11	Káld	.	
910 Szentgotthárd	.		27	12	11	12	Sopronhorp.	.	p
915 Zalaegerszeg	.		27	12	11		Körmend	.	
Lenti	.		27	13	10		Letenye	.	
925 Nagykanizsa	.		26	12	12	13	Sümeg	.	
920 Keszthely	.		26	14	13	14	Zirc	.	
Tihany	.		26	19	12		Kisbér	.	pp
935 Siófok	.		26	15	14	14	Mór	.	pp
942 Pécs	.		26	15	13	14	Alcsút	.	p
Misinatető (534 m)	.		24	17	11	14	Esztergom	.	
Siklós	.	p	28	14	13		Dobogókő	.	
Farkasgyepű (400 m)	.		26	16	15		Fonyód	.	
Veszprém	.		27	15	14		Tab	.	
Tatabánya	.	p	27	14	13		Sárbogárd	.	
843 Budapest (Lőrinc)	.		27	14	12	12	Lengyel	–	
840 Budapest OMI	.		28	17	13	14	Nagykónyi	.	
Budapest (Szabadságh., 474 m)	–		–	–	–		Marcali	.	p
Martonvásár	.		27	14	13	14	Somogyszob	.	
Székesfehérvár	.	p	27	12	10		Kaposvár	.	pp
Dunaújváros	.		26	14	14		Bak	.	p
Szekszárd	–		–	–	–		Szigetvár	.	
Mohács	.		27	13	11		Bácsalmás	.	
960 Baja	.		27	14	12	14	Kiskunhalas	.	
Kalocsa	.		28	13	12		Izsák	.	
Cegléd	.		29	15	12		Kunsztmiklós	.	
860 Szolnok	.		29	13	12	14	Örkény	.	
970 Kecskemét	.		27	16	12	14	Nagykáta	.	
Kiskunfélegyháza	.		28	15	12		Jászapáti	.	p
982 Szeged	o		28	13	11	14	Tiszakécske	.	
Mezőhegyes	o		27	13	–	14	Monor	.	
Orosháza	.		28	14	12	15	Kistelek	.	
992 Békéscsaba	o		27	12	10	15	Makó	.	
Túrkeve	.		28	14	11	15	Szentes	.	
Berettyóújfalu	.		27	14	12		Szarvas	.	
882 Debrecen	.		27	12	11	13	Szeghalom	.	p
892 Nyíregyháza	o		28	13	12	13	Kőrösszakál	.	
Kisvárda	.		27	13	10	–	Tiszaroff	.	
Mátészalka	.		28	—	—		Poroszló	.	p
Tiszabecs	.		28	13	10		Karcag	–	
Vác	.	p	28	13	12		Hortobágy	–	
Gödöllő	.		26	14	12	13	Polgár	,	
Lőrinci	.		29	14	11		Hajdúdorog	–	
Gyöngyös	.		28	14	12	15	Nyírlugos	.	
Balassagyarmat	.	p	28	13	10		Csenger	.	pp
755 Salgótarján	o		28	13	11		Vásárosnamény	.	p
Galyatető (932 m)	.		22	15			Záhony	.	
851 Kékestető (1000 m)	.		20	15	11	14	Vámosmikola	.	
Kompolt	o		28	14	12	14	Romhány	–	
Eger	.		28	15	11	14	Borsodnádasd	.	
Putnok	.		28	14	13		Jósvafő	.	
Lillafüred	o		26	13	13		Szendrőlád	.	p
772 Miskolc	o	=	28	12	12	14	Hidasnémeti	.	
Füged	o	p	28	11	11		Tokaj	.	
Sárospatak	.		28	13	11	14	Szentendre	.	

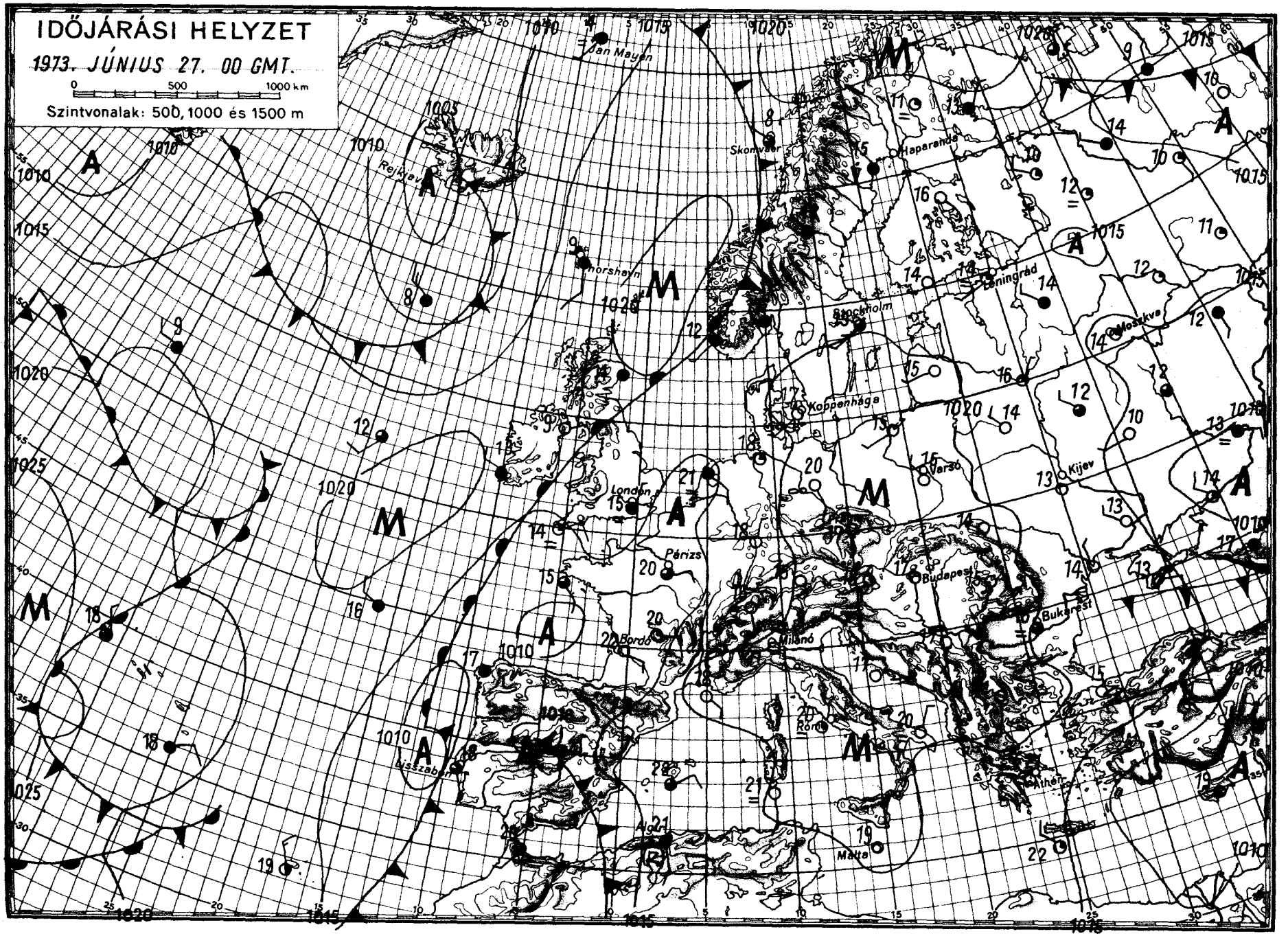

OFSET NYOMDA BUDAPEST

IDŐJÁRÁSI NAPIJELENTÉS

ЕЖЕДНЕВНЫЙ МЕТЕОРОЛОГИЧЕСКИЙ БЮЛЛЕТЕНЬ • DAILY WEATHER REPORT
BULLETIN QUOTIDIEN DE TEMPS • TÄGLICHER WETTERBERICHT

KIADJA: ORSZÁGOS METEOROLÓGIAI SZOLGÁLAT
Készíti: Központi Előrejelző Intézet Előrejelző Osztálya — Megrendelhető: Budapest, II., Kitaibel Pál u. 1.
Telefon: 353-500, Előrejelző Osztály: 150-410 — Megjelenik naponként — Évi előfizetési díja: 720,— Ft
Kiadásért felel: az OMSZ elnöke — Szerkesztésért felel: a KEI igazgatója

86. évfolyam 179. szám + Budapest + 1973. június 28. csütörtök

Az időjárási helyzet ma reggel és a várható időjárás:

A száraz, meleg időt okozó magas nyomású légköri képződmény fokozatosan kelet, délkelet felé helyeződik át. Igy lehetőség van arra, hogy az óceáni, hüvösebb léghullámok közelebb kerüljenek szárazföldünk középső részeihez. A hüvösebb levegő vonulása során ma reggel Nyugat-Európában szórványos záport, zivatart okozott. A következő 36 óra folyamán a Kárpát-medence időjárása még meleg marad, de a nyugati és az északi megyékben zápor, zivatar lehet.

Hazánkban szerdán általában 11, 14 órán át sütött a nap, csupán a Mátra környékén mértek 8, 9 óra napfénytartamot. A hőmérséklet csúcsértéke 27, 31 fok között alakult. Csütörtök hajnalra 12, 18 fokig hült le a levegő. Ma délelőtt kevés felhő volt az égen. A hőmérséklet 11 órára már 26, 29 fokig emelkedett.

Ma 12 órakor Budapesten a hőmérséklet 28 fok, a tengerszintre átszámitott légnyomás 766 mm, alig változik.

A Balaton vizének hőmérséklete Siófoknál 11 órakor 23 fok volt.

Várható időjárás péntek estig:
Csütörtökön kevés felhő, száraz, meleg idő.
Pénteken nyugat felől megnövekedő felhőzet, inkább csak nyugaton és északon néhány helyen zápor, zivatar.
Időnként megélénkülő, helyenként megerősödő déli, délnyugati szél.
Fülledt, meleg idő.
Várható legalacsonyabb éjszakai hőmérséklet: 14, 19,
legmagasabb nappali hőmérséklet pénteken: 29, 33 fok között.

Vadkerti Ferenc s.k.

TÁVOLABBI KILÁTÁSOK KEDD REGGELIG:
Szombat, vasárnap megnövekszik a felhőzet és főleg a Dunántúlon záporok, zivatarok várhatók. A nappali felmelegedés az időszak végére mérséklődik.
Legalacsonyabb hajnali hőmérsékletek: 13, 18 fok között.
Legmagasabb nappali hőmérsékletek: eleinte 30, 34, később 24, 28 fok között.
Jelentős mennyiségü /legalább 5 mm/ csapadék az ország területének 60 százalékán várható.

TÁVELŐREJELZŐ OSZTÁLY

A hőmérséklet napi középértéke és eltérése a 100 évi átlagtól /Budapesten/:

1973. VI. 27.: 25,2 C° +4,7 C°

1871 óta ezen a napon Budapesten előfordult

legmagasabb hőmérséklet: 36,5 C° /1935/,
legalacsonyabb hőmérséklet: 10,6 C° /1921/.

73.0478.

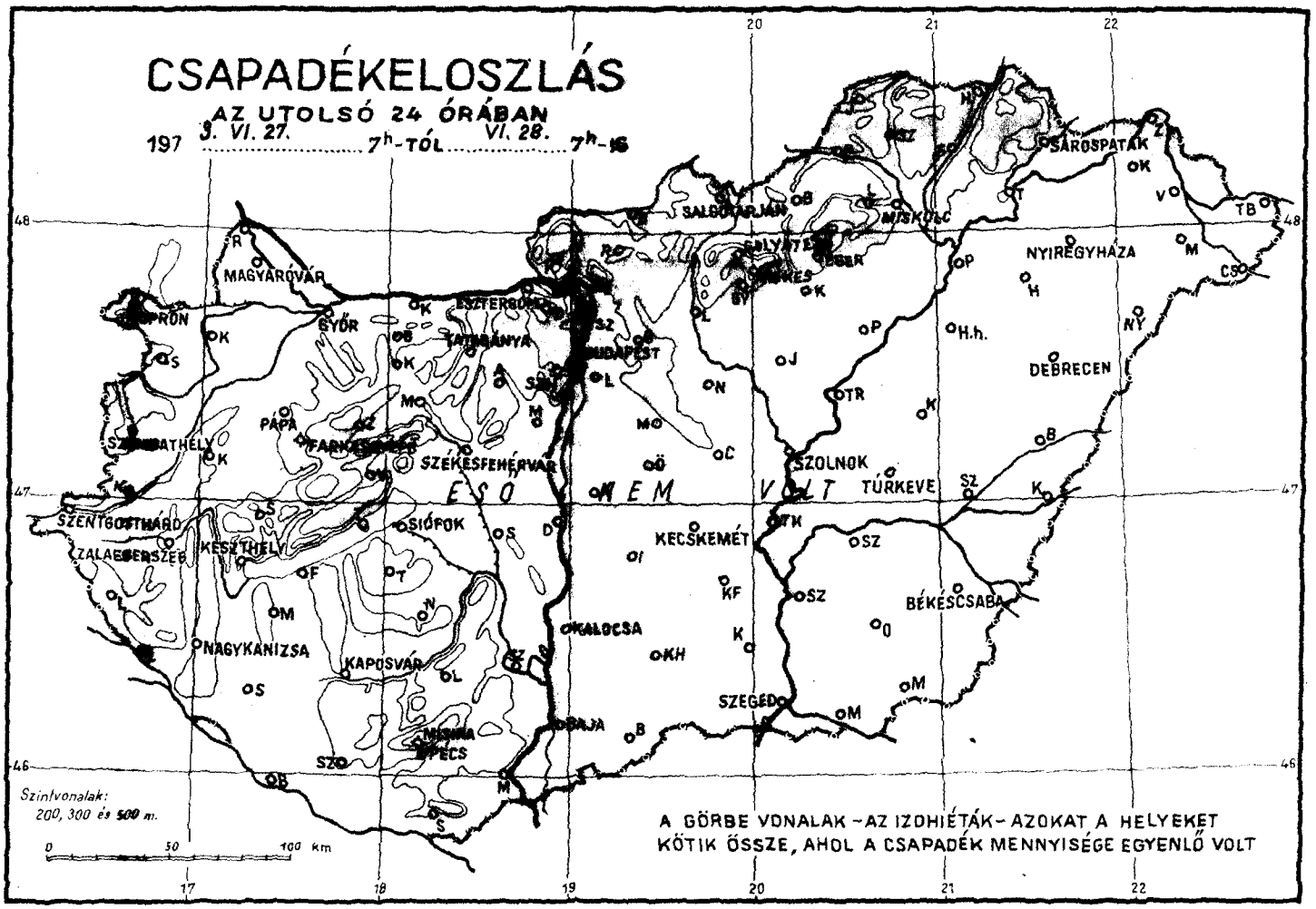
CSAPADÉKELOSZLÁS
AZ UTOLSÓ 24 ÓRÁBAN
197 3. VI. 27. 7h-TÓL VI. 28. 7h-IG
ESŐ NEM VOLT
A GÖRBE VONALAK - AZ IZOHIÉTÁK - AZOKAT A HELYEKET KÖTIK ÖSSZE, AHOL A CSAPADÉK MENNYISÉGE EGYENLŐ VOLT
Szintvonalak: 200, 300 és 500 m.
0 50 100 km
MAGYARÓVÁR
SOPRON
SZOMBATHELY
SZENTGOTTHÁRD
ZALAEGERSZEG
KESZTHELY
PAPA
SZÉKESFEHÉRVÁR
SIÓFOK
NAGYKANIZSA
KAPOSVÁR
PÉCS
SZOMBATHELY
ESZTERGOM
TATABÁNYA
BUDAPEST
KECSKEMÉT
KALOCSA
BAJA
SZEGED
SZOLNOK
TÚRKEVE
BÉKÉSCSABA
DEBRECEN
NYÍREGYHÁZA
MISKOLC
SALGÓTARJÁN
SÁROSPATAK

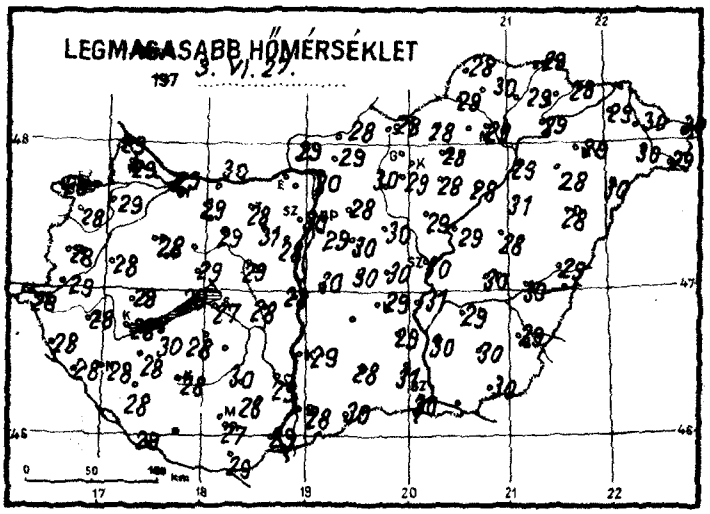
LEGMAGASABB HŐMÉRSÉKLET
197 3. VI. 27.

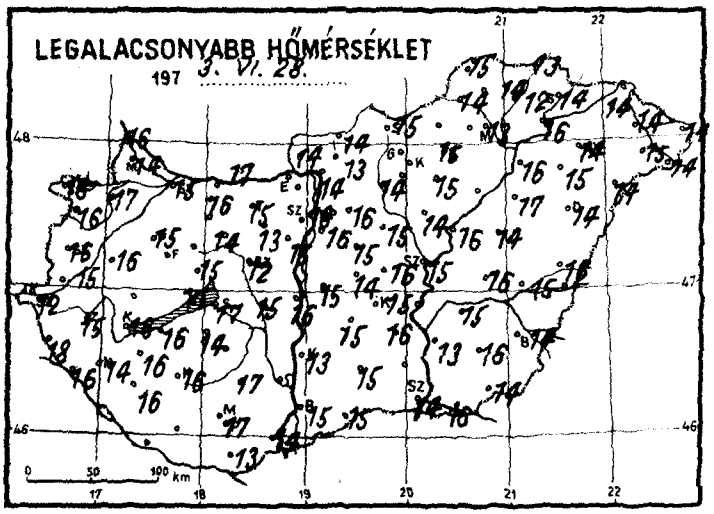
LEGALACSONYABB HŐMÉRSÉKLET
197 3. VI. 28.

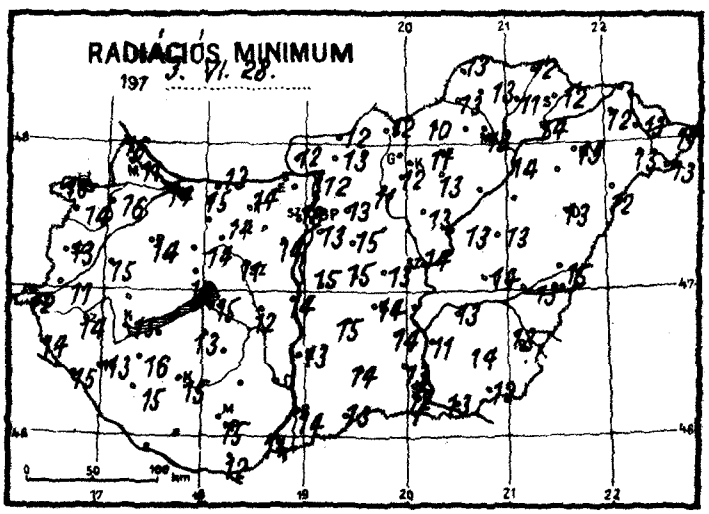
RADIÁCIÓS MINIMUM
197 3. VI. 28.

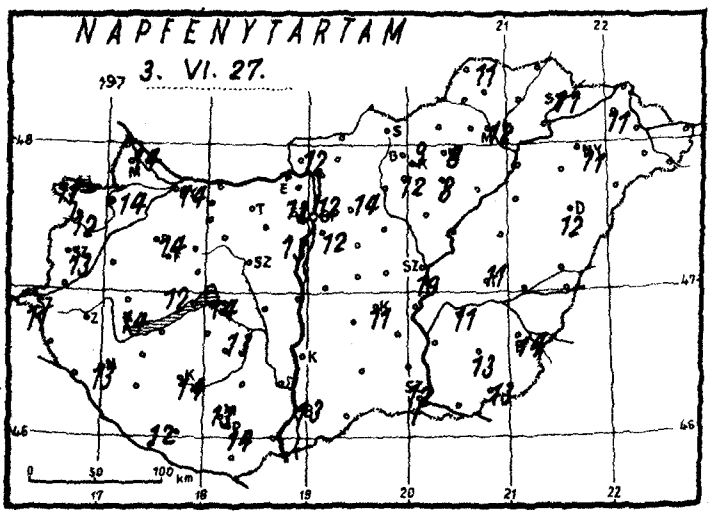
NAPFÉNYTARTAM
197 3. VI. 27.

1973. június hó,
28. csütörtök nap

	Az utolsó 24 óra adatai								
	Csapadék (mm)		Hőmérsékleti szélsőségek			Napsütés (óra) tegnap	24 órai csapadék mm		
			tegnapi nappali max.	éjszakai min.	min. 5 cm-en				
Mosonmagyaróvár	•		29	14	11	14	Rajka	•	
12822 Győr	•		29	15	14	14	Kapuvár	•	
825 Pápa	•		28	15	14	14	Bábolna	•	
805 Sopron	•		28	18	16	11	Komárom	•	⌓
812 Szombathely	•		28	16	13	13	Káld	•	
910 Szentgotthárd	•	=	28	12	12	11	Sopronhorp.	•	
915 Zalaegerszeg	•		28	15	14		Körmend	•	
Lenti	•		28	18	14		Letenye	•	
925 Nagykanizsa	•		28	14	13	13	Sümeg	•	
920 Keszthely	•		28	16	15	14	Zirc	•	
Tihany	•	⌓	28	17	13		Kisbér	•	⌓
935 Siófok	•	=	27	17	15	14	Mór	•	⌓
942 Pécs	•		27	17	15	14	Alcsút	•	⌓
Misinatető (534 m)	•		24	17	11	13	Esztergom	–	
Siklós	•	⌓	29	13	12		Dobogókő	•	
Farkasgyepű (400 m)	•	⌓	26	17	15		Fonyód	•	
Veszprém	•		29	15	14		Tab	•	
Tatabánya	•	⌓	28	15	14		N. hörcsökp.	•	
843 Budapest (Lőrinc)	•		29	16	13	12	Lengyel	•	
840 Budapest OMI	•		30	18	16	12	Nagykónyi	–	
Budapest (Szabadságh., 474 m)	•	⌓	27	17	13	13	Marcali	•	⌓
Martonvásár	•		28	15	14	13	Somogyszob	•	
Székesfehérvár	•	⌓	29	12	11		Kaposvár	•	⌓
Dunaújváros	•		28	16	14		Homokszt gy.	•	⌓
Szekszárd	•		29	–	–		Szigetvár	•	
Mohács	•		29	14	11		Bácsalmás	•	
960 Baja	•		28	15	14	13	Kiskunhalas	•	
Kalocsa	•		29	13	13		Izsák	•	
Cegléd	•		30	16	13		Kunsztmiklós	•	
860 Szolnok	•	=	30	15	14	10	Örkény	•	
970 Kecskemét	•		29	15	14	11	Nagykáta	•	
Kiskunfélegyháza	•		29	16	14		Jászapáti	•	⌓
982 Szeged	•		30	14	12	12	Tiszakécske	•	
Mezőhegyes	•	⌓	30	14	12	13	Monor	•	
Orosháza	•		30	16	14	13	Kistelek	•	
992 Békéscsaba	•		29	14	13	14	Makó	•	
Túrkeve	•		30	16	14	11	Szentes	•	
Berettyóújfalu	•	⌓	29	16	15		Szarvas	•	
882 Debrecen	•	=	29	14	13	12	Szeghalom	•	⌓
892 Nyíregyháza	•		29	14	13	11	Körösszakál	–	
Kisvárda	•		29	14	12	11	Tiszaroff	•	
Mátészalka	•		30	15	13		Poroszló	•	⌓
Tiszabecs	•		30	14	11		Karcag	•	
Vác	•	⌓	30	14	12		Hortobágy	•	
Gödöllő	•		28	16	13	14	Polgár	•	
Lőrinci	•	⌓	30	14	11		Hajdúdorog	•	
Gyöngyös	•		29	15	12	12	Nyírlugos	•	
Balassagyarmat	•	⌓	28	14	12		Pályod	•	⌓
755 Salgótarján	•		28	15	12		Vásárosnamény	•	
Galyatető (932 m)	•		25	16			Záhony	–	
851 Kékestető (1000 m)	•		21	16	10	9	Vámosnikola	•	
Kompolt	•		28	15	13	8	Romhány	•	
Eger	•		28	15	11	8	Borsodnádasd	•	
Putnok	•		29	14	13		Jósvafő	•	
Lillafüred	–		–	–	–		Szendrőlád	•	⌓
772 Miskolc	•	=	29	13	13	12	Hidasnémeti	•	
Fügöd	•	⌓	29	12	11		Tokaj	•	
Sárospatak	•		28	14	12	11	Szentendre	•	

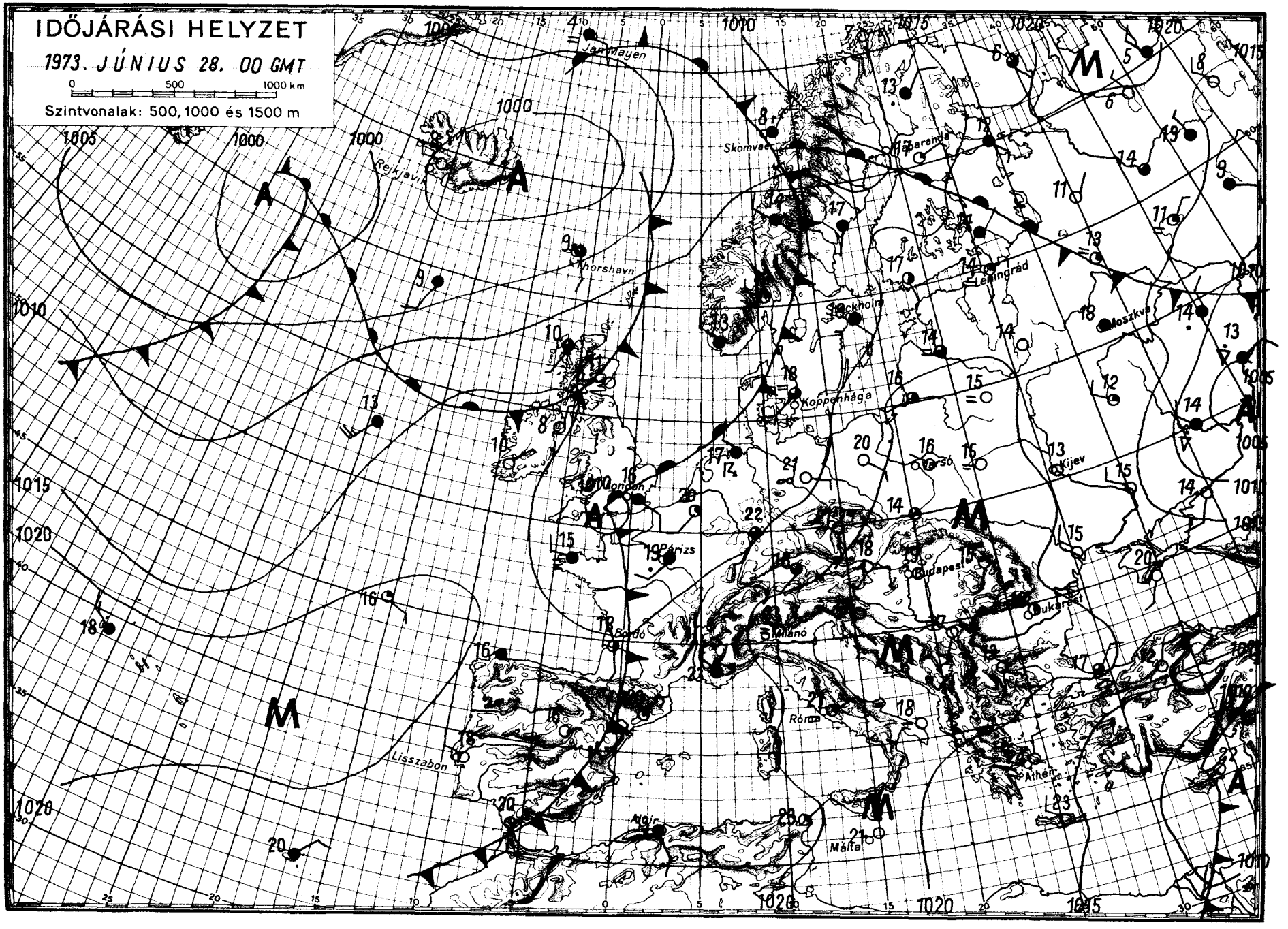

OFFSET-NYOMDA, BUDAPEST

IDŐJÁRÁSI NAPIJELENTÉS

ЕЖЕДНЕВНЫЙ МЕТЕОРОЛОГИЧЕСКИЙ БЮЛЛЕТЕНЬ • DAILY WEATHER REPORT
BULLETIN QUOTIDIEN DE TEMPS • TÄGLICHER WETTERBERICHT

KIADJA: ORSZÁGOS METEOROLÓGIAI SZOLGÁLAT
Készíti: Központi Előrejelző Intézet Előrejelző Osztálya — Megrendelhető: Budapest, II., Kitaibel Pál u. 1.
Telefon: 353-500, Előrejelző Osztály: 150-410 — Megjelenik naponként — Évi előfizetési díja: 720,— Ft
Kiadásért felel: az OMSZ elnöke — Szerkesztésért felel: a KEI igazgatója

86. évfolyam 180. szám + Budapest + 1973. június 29. péntek

1024

Az időjárási helyzet ma reggel és a várható időjárás:

Olaszországban, a Kárpát-medencében, a Balkán-félszigeten és a Szovjetunió európai területén lassú leszálló mozgások határozzák meg az időjárást. Igy általában kevés a felhő, száraz, meleg az idő. Az óceánról áramló különböző hőmérsékletü és nedvességtartalmú levegőhullámok hatására a Skandináv-államokban, valamint szárazföldünk nyugati részein változékony időjárás alakult ki. Többfelé esik az eső, keletkezik zivatar, a hőmérséklet azonban legtöbb helyen eléri az évszaknak megfelelő értéket. Az óceáni levegő egy hüvösebb, nedvesebb hulláma ma délelőtt elérte a Cseh-medencét és az Alpok-térségét és ott heves zivatarokat okozott. Ez a levegő kelet felé haladva érinti a Kárpát-medencét is és hazánk időjárásának kialakitásában is jelentős szerepet játszik majd.

Hazánkban csütörtökön napos, igen meleg idő volt. Csak Sopron környékéről jelentettek egy-két helyi zivatart, jelentéktelen mennyiségü esővel. A hőmérséklet csúcsértéke országszerte 28, 32 fok között alakult. Ma hajnalban sem mértek az ország területén 15, 20 foknál alacsonyabb hőmérsékletet. A nyugat felől érkező hüvös levegő a késő délelőtti órákban elérte az északnyugati határmegyéket. Hatására a szél északnyugatira fordult és megerősödött, és a hőmérséklet 11 órakor is csak 22, 25 fok között volt. Az ország többi részén ekkor 28, 30 fokot mutattak a hőmérők.

Ma 12 órakor Budapesten a hőmérséklet 30 fok volt, a tengerszintre átszámitott légnyomás 762 mm, gyengén süllyed.

A Balaton vizének hőmérséklete 11 órakor Siófoknál 24 fok volt.

Várható időjárás szombat estig:

Nyugat felől időnként megnövekvő felhőzet.
Először a Dunántúlon, majd később az ország többi részein is záporok, zivatarok.
A mérsékelt déli, délnyugati szél átmenetileg északnyugatira fordul, megerősödik, helyenként viharossá fokozódik. A nappali felmelegedés gyengül.
Várható legalacsonyabb éjszakai hőmérséklet: 13, 18,
legmagasabb nappali hőmérséklet szombaton általában 25 fok körül, délkeleten még 30 fok közelében.

Kerényi Nárcisz s.k.

A hőmérséklet napi középértéke és eltérése a 100 évi átlagtól /Budapesten/:

1973. VI. 28.:	25,7 C°	+5,3 C°

1871 óta ezen a napon Budapesten előfordult

legmagasabb hőmérséklet:	39,5 C° /1935/,
legalacsonyabb hőmérséklet:	8,7 C° /1871/.

73.0479.

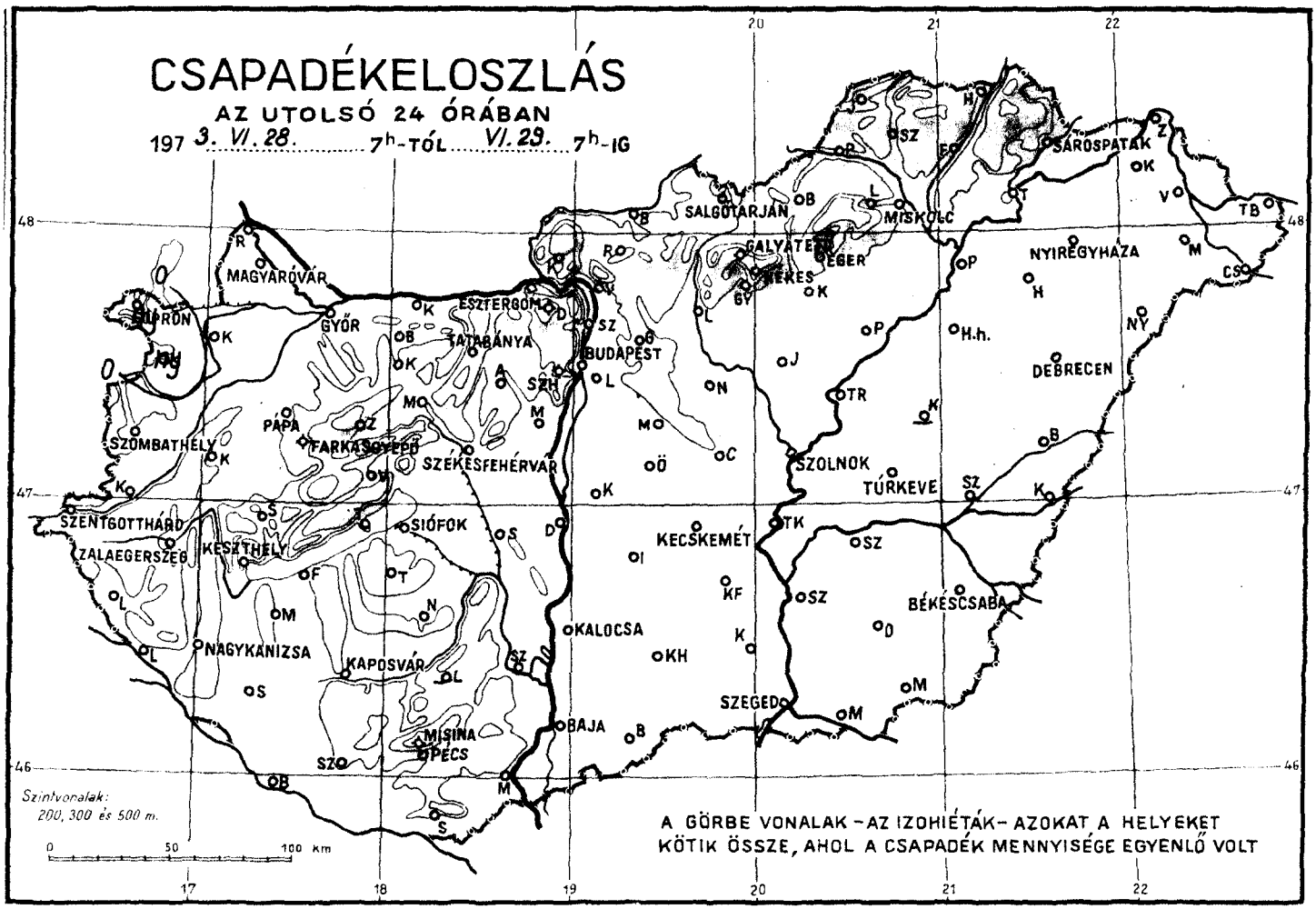
CSAPADÉKELOSZLÁS
AZ UTOLSÓ 24 ÓRÁBAN
197 3. VI. 28. 7h-TÓL VI. 29. 7h-IG
SOPRON
MAGYARÓVÁR
GYŐR
ESZTERGOM
TATABÁNYA
BUDAPEST
SALGÓTARJÁN
MISKOLC
SÁROSPATAK
NYÍREGYHÁZA
EGER
GALYATETŐ
HEVES
PÁPA
FARKASGYEPŰ
SZÉKESFEHÉRVÁR
SZOMBATHELY
SZOLNOK
TÚRKEVE
DEBRECEN
H.h.
SIÓFOK
KESZTHELY
ZALAEGERSZEG
SZENTGOTTHÁRD
KECSKEMÉT
BÉKÉSCSABA
KALOCSA
NAGYKANIZSA
KAPOSVÁR
SZEGED
BAJA
MISINA
PÉCS
Szintvonalak:
200, 300 és 500 m.
0 50 100 km
A GÖRBE VONALAK – AZ IZOHIÉTÁK – AZOKAT A HELYEKET
KÖTIK ÖSSZE, AHOL A CSAPADÉK MENNYISÉGE EGYENLŐ VOLT

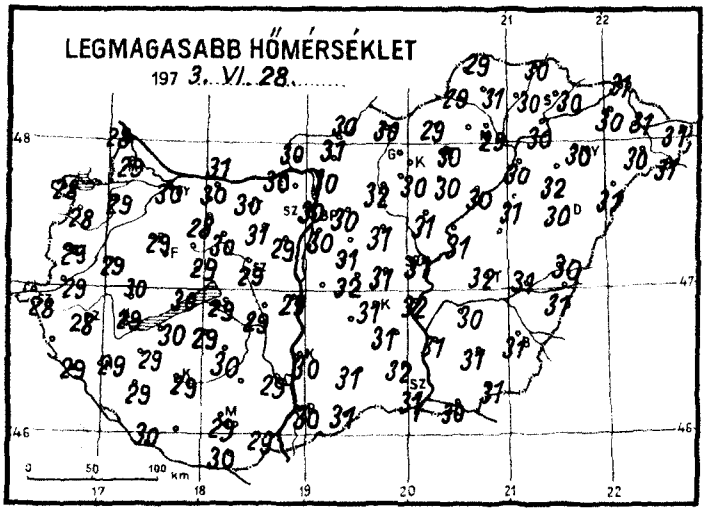
LEGMAGASABB HŐMÉRSÉKLET
197 3. VI. 28.
0 50 100 km

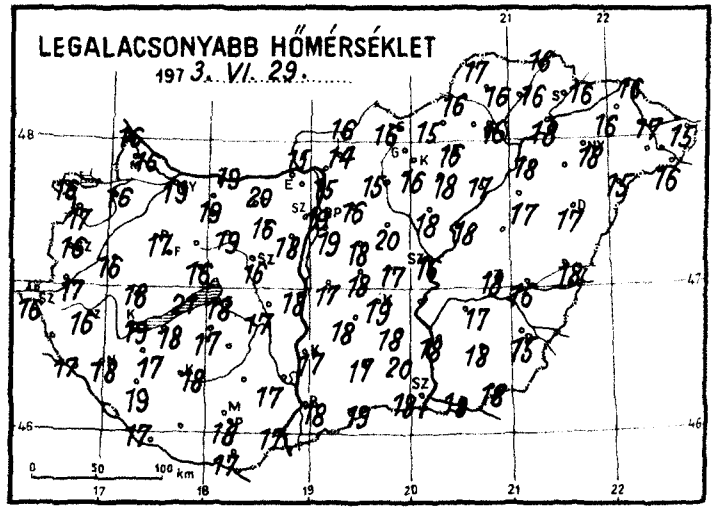
LEGALACSONYABB HŐMÉRSÉKLET
197 3. VI. 29.
0 50 100 km

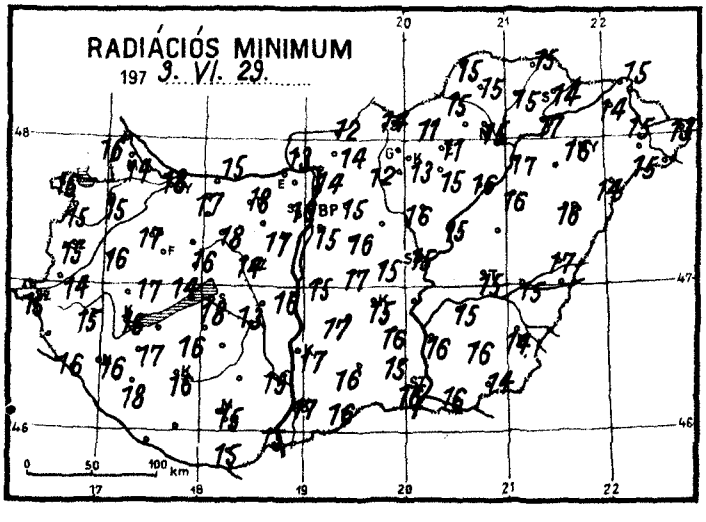
RADIÁCIÓS MINIMUM
197 3. VI. 29.
0 50 100 km

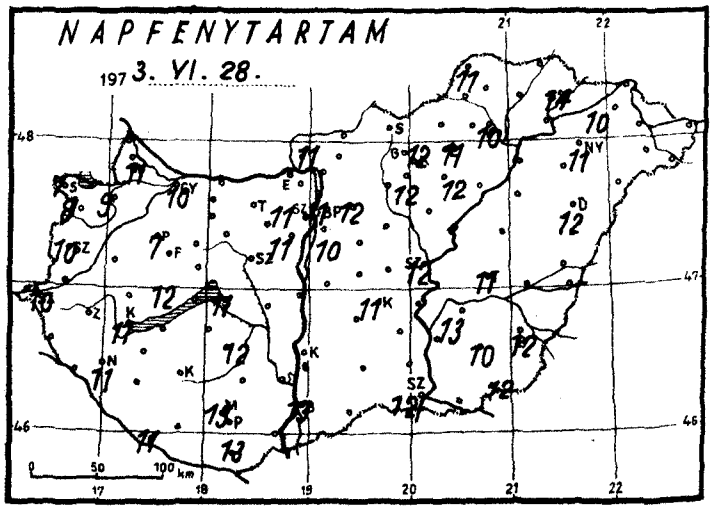
NAPFÉNYTARTAM
197 3. VI. 28.
0 50 100 km

1973. június hó,
29. nap péntek

	Az utolsó 24 óra adatai								
	Csapadék (mm)		Hőmérsékleti szélsőségek			Napsütés (óra) tegnap	24 órai csapadék mm		
			tegnapi nappali max.	éjszakai min.	min. 5 cm-en				
Mosonmagyaróvár	•		29	16	14	11	Rajka	•	
12822 Győr	•		30	19	18	10	Kapuvár	•	
825 Pápa	•		29	17	17	7	Bábolna	•	
805 Sopron	ny	R	28	16	16	7	Komárom	•	⌓
812 Szombathely	•		29	16	15	10	Káld	•	
910 Szentgotthárd	•	=	28	16	15	10	Sopronhorp.	ny	
915 Zalaegerszeg	•		28	16	15		Körmend	•	
Lenti	•		29	18	16		Letenye	•	
925 Nagykanizsa	•		29	18	16	11	Sümeg	•	
920 Keszthely	•		29	19	16	11	Zirc	•	
Tihany	•		30	21	14		Kisbér	•	
935 Siófok	•		29	18	18	11	Mór	•	
942 Pécs	•		29	18	15	13	Alcsút	•	⌓
Misinatető (534 m)	•		27	19	18	13	Esztergom	•	
Siklós	•		30	17	15		Dobogókő	•	
Farkasgyepű (400 m)	•		28	18	16		Fonyód	•	
Veszprém	•		29	16	16		Tab	•	
Tatabánya	•		30	20	18		N. bőrgsökp. Sárbogárd	•	
843 Budapest (Lőrinc)	•		30	19	15	10	Lengyel	–	
840 Budapest OMI	•		30	19	16	11	Nagykónyi	•	
Budapest (Szabadságh., 474 m)	•	⌓	28	17	14	11	Marcali	•	
Martonvásár	•		29	18	17	11	Somogyszob	•	
Székesfehérvár	•	⌓	29	16	14		Kaposvár	•	⌓
Dunaújváros	•		29	18	16		Homoksztgy. Baros	•	⌓
Szekszárd	•		29	17	15		Szigetvár	•	
Mohács	•		29	17	15		Bácsalmás	•	
960 Baja	•		30	18	17	13	Kiskunhalas	•	
Kalocsa	•		30	17	17		Izsák	•	
Cegléd	•		31	17	15		Kunsztmiklós	•	
860 Szolnok	•	=	31	16	15	12	Örkény	•	
970 Kecskemét	•		31	19	15	11	Nagykáta	•	
Kiskunfélegyháza	•		31	18	16		Jászapáti	•	
982 Szeged	•		31	18	16	12	Tiszakécske	•	
Mezőhegyes	•	⌓	31	18	14	12	Monor	•	
Orosháza	•		31	18	16	10	Kistelek	•	
992 Békéscsaba	•		31	15	14	12	Makó	•	
Túrkeve	•		32	18	15	11	Szentes	•	
Berettyóújfalu	•	⌓	30	18	17		Szarvas	•	
882 Debrecen	•	=	30	17	16	12	Szeghalom	•	
892 Nyíregyháza	•		30	18	16	11	Körösszakál	•	
Kisvárda	•		30	16	14	10	Tiszaroff	•	
Mátészalka	•		30	–	–		Poroszló	•	⌓
Tiszabecs	•		31	15	13		Karcag	–	
Vác	•	⌓	30	15	14		Hortobágy	•	
Gödöllő	•		30	16	15	12	Polgár	•	
Lőrinci	•		32	15	12		Hajdúdorog	•	
Gyöngyös	•		30	16	13	12	Nyírlugos	•	
Balassagyarmat	•	⌓	30	16	12		Pátyod Lenger	•	⌓
755 Salgótarján	•		30	16	14		Vásárosnamény	•	⌓
Galyatető (932 m)	•		25	17			Záhony	•	
851 Kékestető (1000 m)	•		23	16	14	12	Vámosmikola Kisvárda	•	
Kompolt	•		30	18	15	12	Romhány	•	
Eger	•		30	16	11	11	Borsodnádasd	•	
Putnok	•		29	16	15		Jósvafő	•	
Lillafüred	•		28	16	14		Szendrőlád	•	⌓
772 Miskolc	•	=	29	16	15	10	Hidasnémeti	•	
Fügöd	•	⌓	30	16	15		Tokaj	•	
Sárospatak	•		30	16	14	14	Szentendre	•	

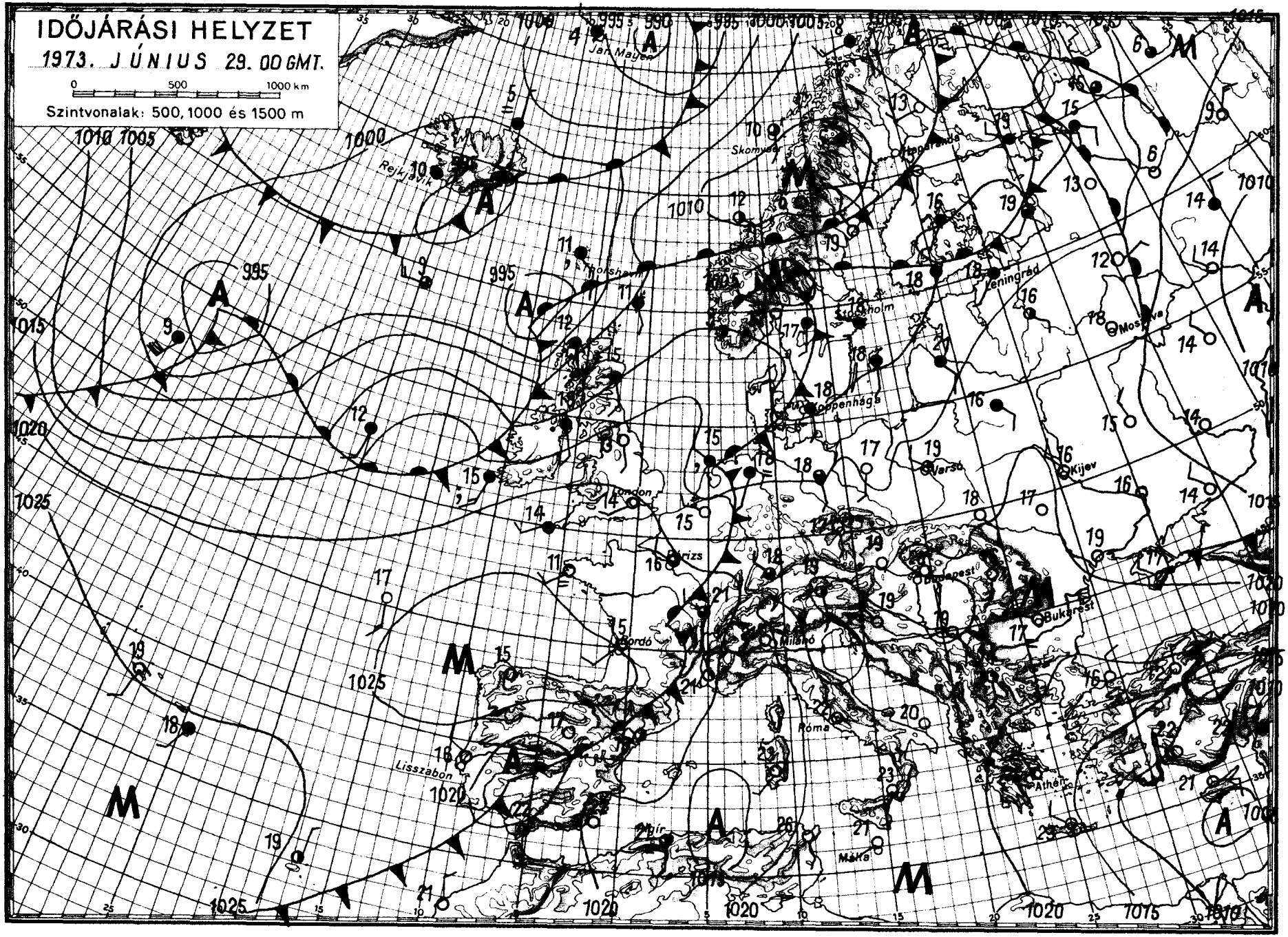
IDŐJÁRÁSI HELYZET
1973. JÚNIUS 29. 00 GMT.
0 500 1000 km
Szintvonalak: 500, 1000 és 1500 m
Jan Mayen
Rejkjavik
Skomvaer
Thorshavn
Stockholm
Leningrád
Moszkva
Koppenhága
London
Párizs
Varsó
Kijev
Budapest
Bukarest
Milánó
Bordó
Róma
Athén
Lisszabon
Madrid
Málta

IDŐJÁRÁSI NAPIJELENTÉS

ЕЖЕДНЕВНЫЙ МЕТЕОРОЛОГИЧЕСКИЙ БЮЛЛЕТЕНЬ • DAILY WEATHER REPORT
BULLETIN QUOTIDIEN DE TEMPS • TÄGLICHER WETTERBERICHT

KIADJA: ORSZÁGOS METEOROLÓGIAI SZOLGÁLAT
Készíti: Központi Előrejelző Intézet Előrejelző Osztálya — Megrendelhető: Budapest, II., Kitaibel Pál u. 1.
Telefon: 353-500, Előrejelző Osztály: 150-410 — Megjelenik naponként — Évi előfizetési díja: 720,— Ft
Kiadásért felel: az OMSZ elnöke — Szerkesztésért felel: a KEI igazgatója

86. évfolyam 181. szám + Budapest + 1973. június 30. szombat

Az időjárási helyzet ma reggel és a várható időjárás:

Az elmúlt 24 órában hüvös, nedves levegő árasztotta el Közép-Európát. A hüvös levegő első hulláma szombat reggelre a Leningrád-Belgrád városok által meghatározott vonalig jutott el. A vonal mentén sokfelé keletkeznek záporok, zivatarok, a nagy meleg mérséklődik. A hüvös levegő első hullámának elvonulása után - kb. 200-300 km-rel az említett vonal mögött - csendes esők alakulnak ki. Ezzel egyidejüleg ezeken a területeken a légnyomás emelkedni kezd, amelynek következményeképp magasnyomású légköri képződmény keletkezik. Ennek felhőoszlató hatása vasárnap már a Kárpát-medencében is érezhető lesz.

Hazánkban pénteken az északnyugati megyékben felhős volt az ég, a nap csak 2, 6 órán át sütött. Ezeken a területeken már a déli óráktól kezdve záporok, zivatarok voltak. A felhőzet lassanként átterjedt az ország többi részére is, de a nap még 8, 13 órán át sütött. A Pécs-Kecskemét vonaltól északnyugatra csaknem mindenütt volt zápor, zivatar, esett az eső. A lehullott csapadék mennyisége a Dunántúlon általában 10 mm alatt maradt, de egyes körzetekben elérte a 10, 15 mm-t, sőt Szentgotthárdról 20, Alcsútról 21, Körmendről 22 mm-t jelentettek. A Duna vonalától keletre nagyobb mennyiségü eső hullott. Csak egy keskeny sávban maradt 10 mm alatt az eső mennyisége, sok helyről jelentettek 10, 20 mm közötti értéket, sőt a Kékestetőről 29, Hajdúdorogról 34, Hidasnémetiből 35, Nagykállóról 48 mm-ről érkezett jelentés. A nappali felmelegedés a felhőzetnek megfelelően alakult. Az északnyugati megyékben csak 24, 27, máshol 28, 33 fokig emelkedett a hőmérséklet. Ma hajnalra 14, 19 fokig hült le a levegő. Délelőtt országszerte erősen felhős, vagy borult volt az ég. Sokfelé esett ujra az eső. Az északnyugati szél megélénkült. A hőmérséklet 11 órakor 17, 23 fok között volt.

Ma 12 órakor Budapesten a hőmérséklet 18 fok, a tengerszintre átszámitott légnyomás 764 mm, gyengén emelkedik.

A Balaton vizének hőmérséklete 11 órakor Siófoknál 21 fok.

Várható időjárás vasárnap estig:
Szombaton erősen felhős idő sokfelé esővel, néhány helyen zivatarral.
Vasárnapra felszakadozó felhőzet, szórványosan, főként keleten futó záporokkal, zivatarokkal.
Az élénk, helyenként erős északi szél lassan mérséklődik.
Várható legalacsonyabb éjszakai hőmérséklet: 12, 17,
legmagasabb nappali hőmérséklet vasárnap: 20, 25 fok között.

Bóna Márta s.k.

A hőmérséklet napi középértéke és eltérése a 100 évi átlagtól /Budapesten/:

1973. VI. 29.: 23,6 C° +2,9 C°

1871 óta ezen a napon Budapesten előfordult
legmagasabb hőmérséklet: 34,5 C° /1938/,
legalacsonyabb hőmérséklet: 9,0 C° /1927/.

73.0480.

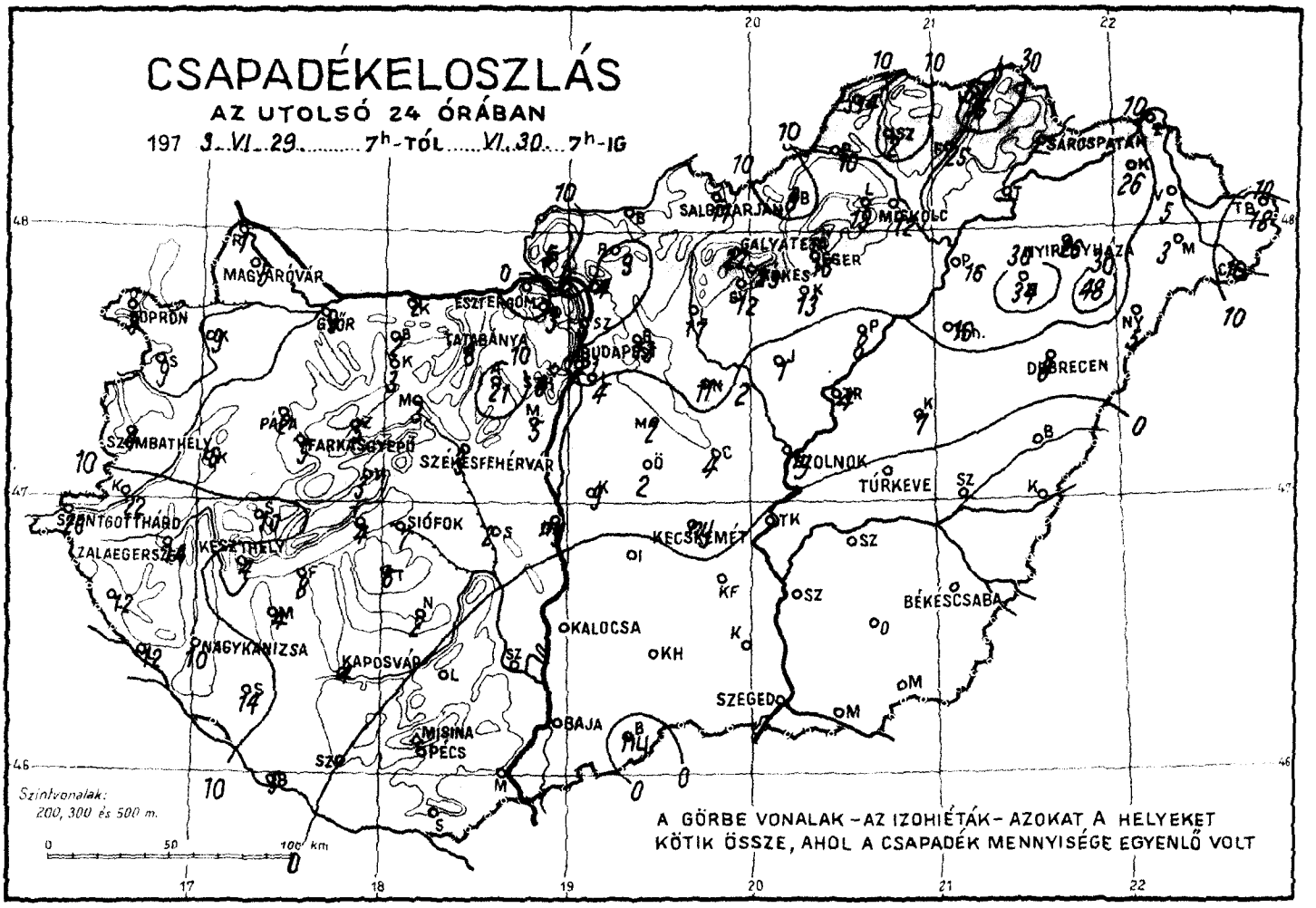
CSAPADÉKELOSZLÁS
AZ UTOLSÓ 24 ÓRÁBAN
197 3. VI. 29. 7h-TÓL VI. 30. 7h-IG
SÁROSPATAK
MISKOLC
SALGÓTARJÁN
GALYATETŐ
EGER
NYÍREGYHÁZA
MAGYARÓVÁR
SOPRON
GYŐR
ESZTERGOM
TATABÁNYA
BUDAPEST
DEBRECEN
PÁPA
TÁRKÁNYPUSZTA
SZÉKESFEHÉRVÁR
SZOMBATHELY
SZOLNOK
TÚRKEVE
SZENTGOTTHÁRD
SIÓFOK
KECSKEMÉT
ZALAEGERSZEG
KESZTHELY
BÉKÉSCSABA
KALOCSA
NAGYKANIZSA
KAPOSVÁR
SZEGED
BAJA
MISINA
PÉCS
Szintvonalak:
200, 300 és 500 m.
0 50 100 km
A GÖRBE VONALAK – AZ IZOHIÉTÁK – AZOKAT A HELYEKET
KÖTIK ÖSSZE, AHOL A CSAPADÉK MENNYISÉGE EGYENLŐ VOLT

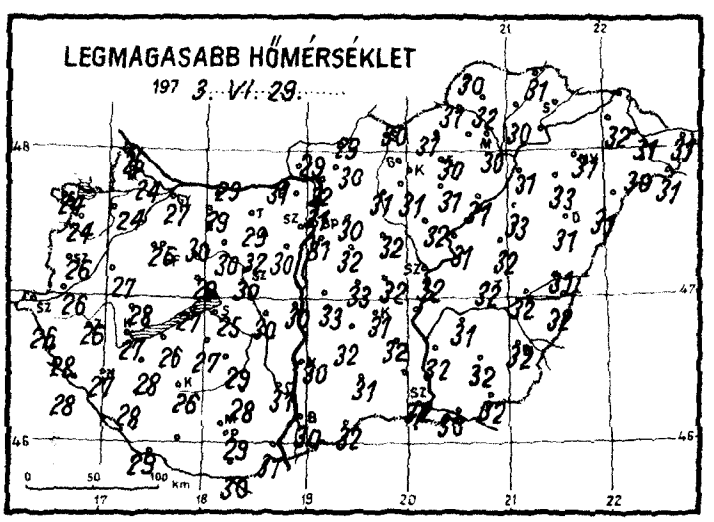
LEGMAGASABB HŐMÉRSÉKLET
197 3. VI. 29.

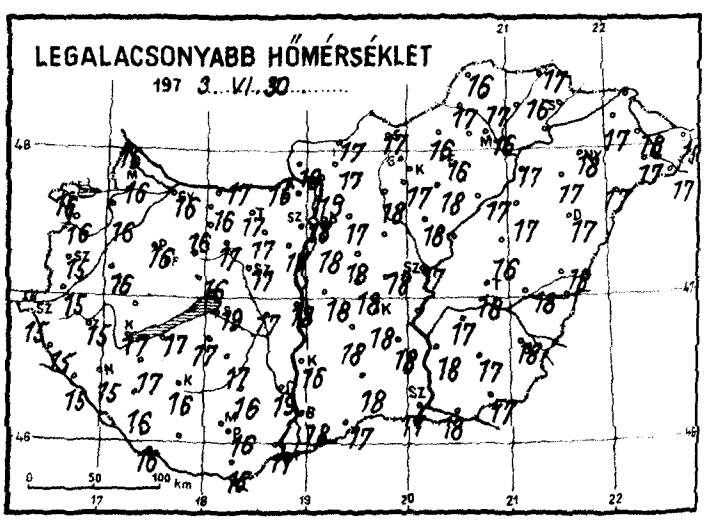
LEGALACSONYABB HŐMÉRSÉKLET
197 3. VI. 30.

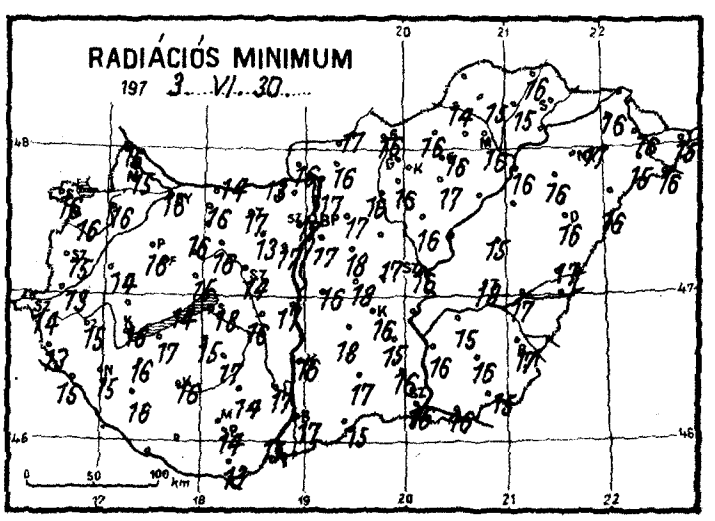
RADIÁCIÓS MINIMUM
197 3. VI. 30.

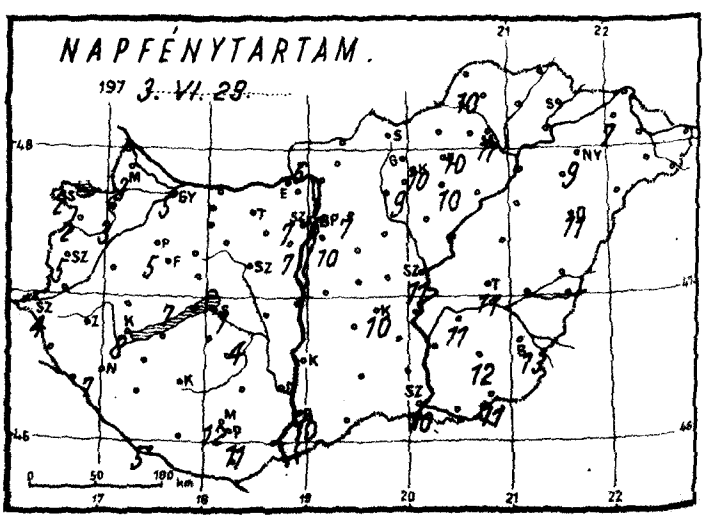
NAPFÉNYTARTAM.
197 3. VI. 29.

1973. június hó, 30., nap szombat

	Az utolsó 24 óra adatai						24 órai csapadék mm		
	Csapadék (mm)		Hőmérsékleti szélsőségek			Napsütés (óra) tegnap			
			tegnapi nappali max.	éjszakai min.	min. 5 cm-en				
Mosonmagyaróvár	5		24	16	15	3	Rajka	1	
12822 Győr	9	⟋	27	16	16	5	Kapuvár	9	
825 Pápa	2	⟋	26	16	16	5	Bábolna	2	▽
805 Sopron	8	▽	24	16	16	2	Komárom	2	
812 Szombathely	4	⟋	26	15	15	5	Káld	6	▽
910 Szentgotthárd	20	⟋	26	15	14	4	Sopronhorp.	9	⟋
915 Zalaegerszeg	14		26	15	15		Körmend	22	⟋
Lenti	12		28	15	13		Letenye	12	⟋
925 Nagykanizsa	10	⟋	27	15	15	7	Sümeg	10	⟋
920 Keszthely	4	⟋	27	17	16	8	Zirc	5	
Tihany	4		27	–	14		Kisbér	3	
935 Siófok	7	⟋	25	19	18	7	Mór	3	⟋
942 Pécs	.		29	16	14	11	Alcsút	21	⟋
Misinatető (534 m)	.		26	14	12	12	Esztergom	.	
Siklós	.		30	15	13		Dobogókő	3	⟋ =
Farkasgyepű (400 m)	5		26	15	15		Fonyód	8	▽
Veszprém	3	⟋	28	16	15		Tab	6	⟋
Tatabánya	8		29	17	17		Siklósnádas	2	
843 Budapest (Lőrinc)	4	⟋	31	18	17	10	Lengyel	.	
840 Budapest OMI	21	⟋	31	18	17	6	Nagykónyi	2	
Budapest (Szabadságh., 474 m)	8	⟋	29	15	15	7	Marcali	4	⟋
Martonvásár	5	⟋	30	17	17	7	Somogyszob	14	⟋
Székesfehérvár	3	⟋	30	17	14		Kaposvár	4	⟋
Dunaújváros	ny		30	18	17		Barcs	5	⟋
Szekszárd	.		31	19	17		Szigetvár	.	
Mohács	.		31	17	15		Bácsalmás	ny	
960 Baja	.		30	18	17	10	Kiskunhalas	.	
Kalocsa	.		30	16	16		Izsák	.	
Cegléd	4	▽	32	18	17		Kunsztmiklós	9	
860 Szolnok	ny	⟋	32	17	16	11	Örkény	2	⟋
970 Kecskemét	ny	=	31	18	16	10	Nagykáta	1	⟋
Kiskunfélegyháza	.		32	18	15		Jászapáti	1	⟋
982 Szeged	.		32	17	16	10	Tiszakécske	.	
Mezőhegyes	.		32	17	15	11	Monor	2	▽
Orosháza	.		32	17	16	12	Kistelek	.	
992 Békéscsaba	.		32	18	17	13	Makó	.	
Túrkeve	.		32	18	18	11	Szentes	.	
Berettyóújfalu	.	○	31	18	17		Szarvas	.	
882 Debrecen	8	⟋	31	17	16	11	Szeghalom	.	
892 Nyíregyháza	26	⟋	31	18	17	9	Körösszakál	.	
Kisvárda	26	⟋	32	17	16	7	Tiszaroff	4	⟋
Mátészalka	3	⟋	30	17	15		Poroszló	8	⟋
Tiszabecs	18	▽	31	15	15		Karcag	7	⟋
Vác	4	⟋	30	18	17		Hortobágy	16	⟋
Gödöllő	13	⟋	30	17	17	7	Polgár	16	⟋
Lőrinci	17	⟋	31	18	16		Hajdúdorog	34	
Gyöngyös	12	⟋	31	17	16	9	Nyírlugos	5	⟋
Balassagyarmat	10	⟋	29	17	17		Csaroda	16	⟋
755 Salgótarján	11		30	17	16		Vásárosnamény	5	▽
Galyatető (932 m)	22	⟋ ≡	25	15			Záhony	–	
851 Kékestető (1000 m)	29	⟋ ≡	25	12	10	10	Vámosmikola	5	⟋
Kompolt	13	⟋	31	18	17	10	Romhány	9	⟋
Eger	16	⟋	30	16	16	10	Borsodnádasd	8	⟋
Putnok	10	⟋	31	14	14		Jósvafő	14	⟋
Lillafüred	19	⟋	29	16	16		Szendrőlád	2	⟋
772 Miskolc	12	⟋ =	30	16	16	11	Hidasnémeti	35	⟋
Füged	25	⟋	30	16	15		Tokaj	–	
Sárospatak	–		–	–	–		Szentendre	5	⟋

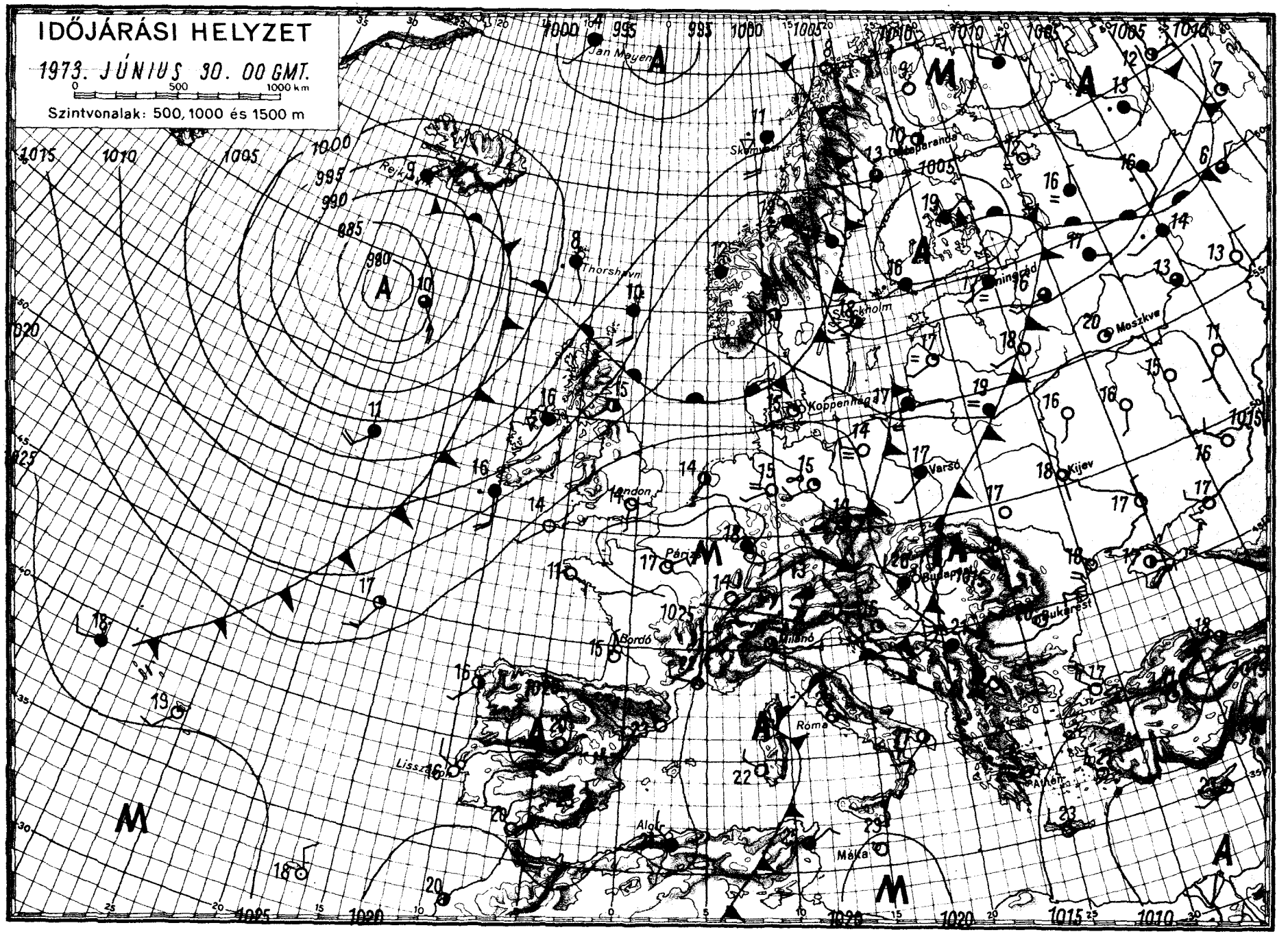
IDŐJÁRÁSI HELYZET
1973. JÚNIUS 30. 00 GMT.
0 500 1000 km
Szintvonalak: 500, 1000 és 1500 m
Jan Mayen
Reykjavik
Thorshavn
Koppenhága
London
Párizs
Bordó
Lisszabon
Róma
Málta
Varsó
Kijev
Moszkva
Budapest
Bukarest
Athén

1973. június ..... hó,
1. péntek ..... nap

	Az utolsó 24 óra adatai						24 órai csapadék mm		
	Csapadék (mm)		Hőmérsékleti szélsőségek			Napsütés (óra) tegnap			
			tegnapi nappali max.	éjszakai min.	min. 5 cm-en				
Mosonmagyaróvár	.		25	10	8	6	Rajka	.	
12822 Győr	.		26	11	10	10	Kapuvár	.	
825 Pápa	.		25	14	12	3	Bábolna	.	
805 Sopron	.	=	23	11	7	2	Komárom	.	∩
812 Szombathely	ny	∇ ≡	23	12	10	2	Káld	–	
910 Szentgotthárd	ny	∇	23	10	9	2	Sopronhorp.	.	
915 Zalaegerszeg	.		22	11	9		Körmend	.	
Lenti	.		24	13	10		Letenye	.	
925 Nagykanizsa	.		23	13	12	2	Sümeg	.	
920 Keszthely	.		22	14	13	2	Ziro	.	
Tihany	.		24	15	9	–	Kisbér	.	
935 Siófok	.		23	13	12	10	Mór	.	∩
942 Pécs	.		22	13	10	2	Alcsút	.	∩
Misinatető (534 m)	.		22	15	10	4	Esztergom	.	
Siklós	.	∩	24	11	10		Dobogókő	.	
Farkasgyepű (400 m)	.		24	14	14		Fonyód	.	
Veszprém	.		26	13	13		Tab	.	
Tatabánya	.		26	11	9		Sárbogárd	.	
843 Budapest (Lőrinc)	.		26	12	8	11	Lengyel	.	
840 Budapest OMI	.		27	14	11	12	Nagykónyi	.	
Budapest (Szabadságh.,474 m)	.		24	14	8	10	Marcali	.	
Martonvásár	.		26	11	10	13	Somogyszob	.	
Székesfehérvár	.	∩	26	13	9		Kaposvár	.	
Dunaújváros	.		26	11	9		Bárcs	.	
Szekszárd	.		27	10	10		Szigetvár	.	
Mohács	.		26	11	8		Bácsalmás	.	
960 Baja	.		26	13	12	13	Kiskunhalas	.	
Kalocsa	.		27	9	9		Izsák	–	
Ceglód	.		27	10	8		Kunsztmiklós	.	
860 Szolnok	.		27	10	8	14	Örkény	.	
970 Kecskemét	.		26	11	8	14	Nagykáta	.	
Kiskunfélegyháza	.		27	12	9		Jászapáti	.	
982 Szeged	.		26	12	8	14	Tiszakécske	.	
Mezőhegyes	.		27	10	6	13	Monor	.	
992 Orosháza	.		27	12	8	14	Kistelek	.	
990 Békéscsaba	.		26	8	7	14	Makó	.	
Túrkeve	.		26	10	8	13	Szentes	.	
882 Berettyóújfalu	.	∩	25	10	8		Szarvas	.	
880 Debrecen	.		24	8	8	13	Szeghalom	.	∩
892 Nyíregyháza	.		25	10	8	13	Kőrösszakál	.	
Kisvárda	.		24	10	6	13	Tiszaroff	.	
Mátészalka	.		25	11	10		Poroszló	.	
Tiszabecs	.		25	10	9		Karcag	–	
Vác	.	∩	27	9	8		Hortobágy	.	
Gödöllő	.		26	10	8	13	Polgár	.	
Lőrinci	.		27	8	8		Hajdúdorog	.	
Gyöngyös	.		26	11	7	13	Nyírlugos	.	
Balassagyarmat	.		26	9	6		Csenger	.	∩
755 Salgótarján	.		26	12	9		Vásárosnamény	.	
Galyatető (932 m)	.		22	10	–		Záhony	.	
851 Kékestető (1000 m)	.		19	12	10	13	Királyrét	.	
Kompolt	.		25	12	8	13	Romhány	.	
Eger	.		26	10	7	12	Borsodnádasd	.	
Putnok	.		26	–	7		Jósvafő	.	
Lillafüred	.		25	10	4		Szendrőlád	.	
772 Miskolc	.		26	8	7	13	Hidasnémeti	.	
Füged	.	∩	26	8	7		Tokaj	.	
Sárospatak	.		26	10	9	14	Szentendre	.	

Nyírcsögp.
Homoksztgy.
Pátyod
Vámosmikola

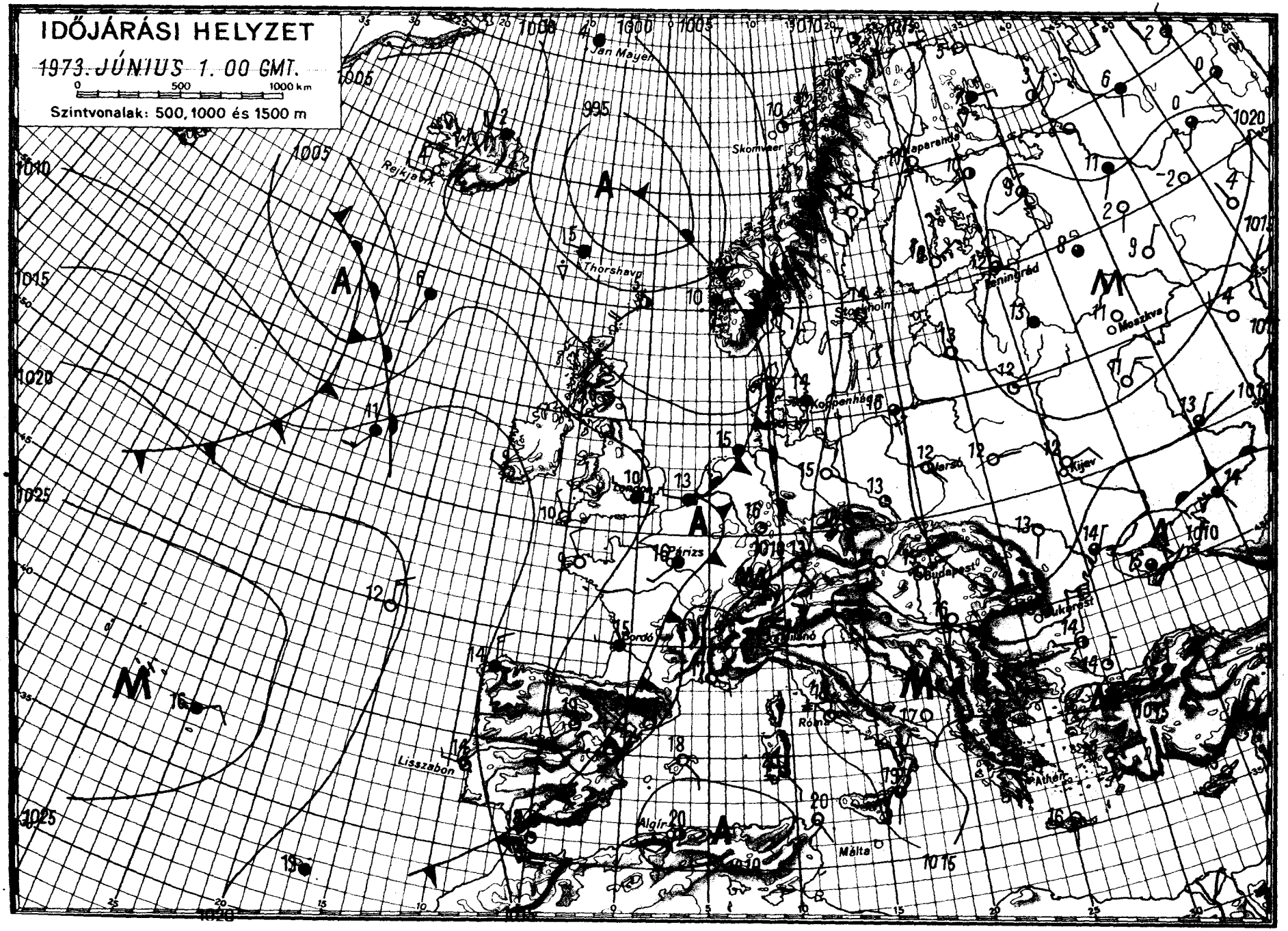

OFFSET: NYOMDA, BUDAPEST