Hungary. Országos Meteorológiai Intézet.

IDŐJÁRÁSI NAPIJELENTÉS

ATMOSPHERIC SCIENCES LIBRARY
JUL 6 1973
N.O.A.A.
U. S. Dept. of Commerce

ЕЖЕДНЕВНЫЙ МЕТЕОРОЛОГИЧЕСКИЙ БЮЛЛЕТЕНЬ • DAILY WEATHER REPORT
BULLETIN QUOTIDIEN DE TEMPS • TÄGLICHER WETTERBERICHT

KIADJA: ORSZÁGOS METEOROLÓGIAI SZOLGÁLAT
Készíti: Központi Előrejelző Intézet Előrejelző Osztálya — Megrendelhető: Budapest, II., Kitaibel Pál u. 1.
Telefon: 353-500, Előrejelző Osztály: 150-410 — Megjelenik naponként — Évi előfizetési díja: 720,— Ft
Kiadásért felel: az OMSZ elnöke — Szerkesztésért felel: a KEI igazgatója

85. évfolyam 275. szám + Budapest + 1972. október 1. vasárnap

Az időjárási helyzet ma reggel és a várható időjárás:

Közép-Európa és Skandinávia felett magasnyomásu képződmény alakult ki. Ennek keleti oldalán áramlik a Szovjetunió európai területére a hideg sarkvidéki eredetü levegő, amelynek utánpótlása Közép-Európa felett lassanként megszünik. A Kárpát-medencében azonban addig nem várható lényeges hőmérséklet emelkedés, amig a már itt lévő hideg helyébe nem érkezik melegebb levegő. Ez a folyamat csak akkor kezdődhet meg, ha az emlitett magasnyomásu képződmény keletre áthelyeződik, s igy megindulhat dél felől az enyhébb levegő beáramlása a Kárpát-medencébe.

Hazánkban szombaton változóan felhős volt az ég. A Dunántulon és az Északi-hegyvidék környékén csak 1, 4 órán át sütött a nap, máshonnan 5, 9 órás napfénytartamot jelentettek. Mindössze 4 helyen hullott jelentéktelen mennyiségü eső. A legmagasabb hőmérséklet 10, 16 fok között volt. Ma hajnalra a Dunántulon és az Északi-hegyvidék környékén, ahol több volt a felhő, 3, 7 fokig hült le a levegő. Az ország többi részén kevesebb volt a felhő, az éjszakai lehülés is erősebb volt, -2, +3 fokos legalacsonyabb hőmérsékletet jelentettek. Délelőtt változóan felhős volt az ég, Miskolcon rövid ideig tartó záporeső, a Kékestetőn havaseső hullott. A hőmérséklet 8, 12 fok között volt.

Ma 12 órakor Budapesten a hőmérséklet 10 fok, a tengerszintre átszámitott légnyomás 769 mm, alig változik.

Várható időjárás hétfő estig:

Változóan felhős idő, vasárnap keleten egy-két helyen futó esővel, hétfőn valószinüleg eső nélkül.
Reggel néhány helyen köd.
Gyenge, napközben kissé megélénkülő keleti, délkeleti szél.
Hüvös marad az idő.
Várható legalacsohyabb éjszakai hőmérséklet: 1, 6,
legmagasabb nappali hőmérséklet hétfőn: 9, 13 fok között.

Bóna Márta s.k.

QC 989 .H9 I32 1972 Oct.-Dec.

A hőmérséklet napi középértéke és eltérése a 100 évi átlagtól /Budapesten/:

1972. IX. 30.:	9,2 C°	-5,4 C°

1871 óta ezen a napon Budapesten előfordult:

legmagasabb hőmérséklet	29,7 C° /1917/
legalacsonyabb hőmérséklet	1,5 C° /1921/.

LIBRARY
N.O.A.A.
U S Dept of Commerce
72.0529.

158 818

National Oceanic and Atmospheric Administration

Environmental Data Rescue Program

ERRATA NOTICE

One or more conditions of the original document may affect the quality of the image, such as:

Discolored pages
Faded or light ink
Binding intrudes into the text

This document has been imaged through the NOAA Environmental Data Rescue Program. To view the original document, please contact the NOAA Central Library in Silver Spring, MD at (301) 713-2607 x124 or www.reference@nodc.noaa.gov.

Information Manufacturing Corporation
Imaging Subcontractor
Rocket Center, West Virginia
September 14, 1999

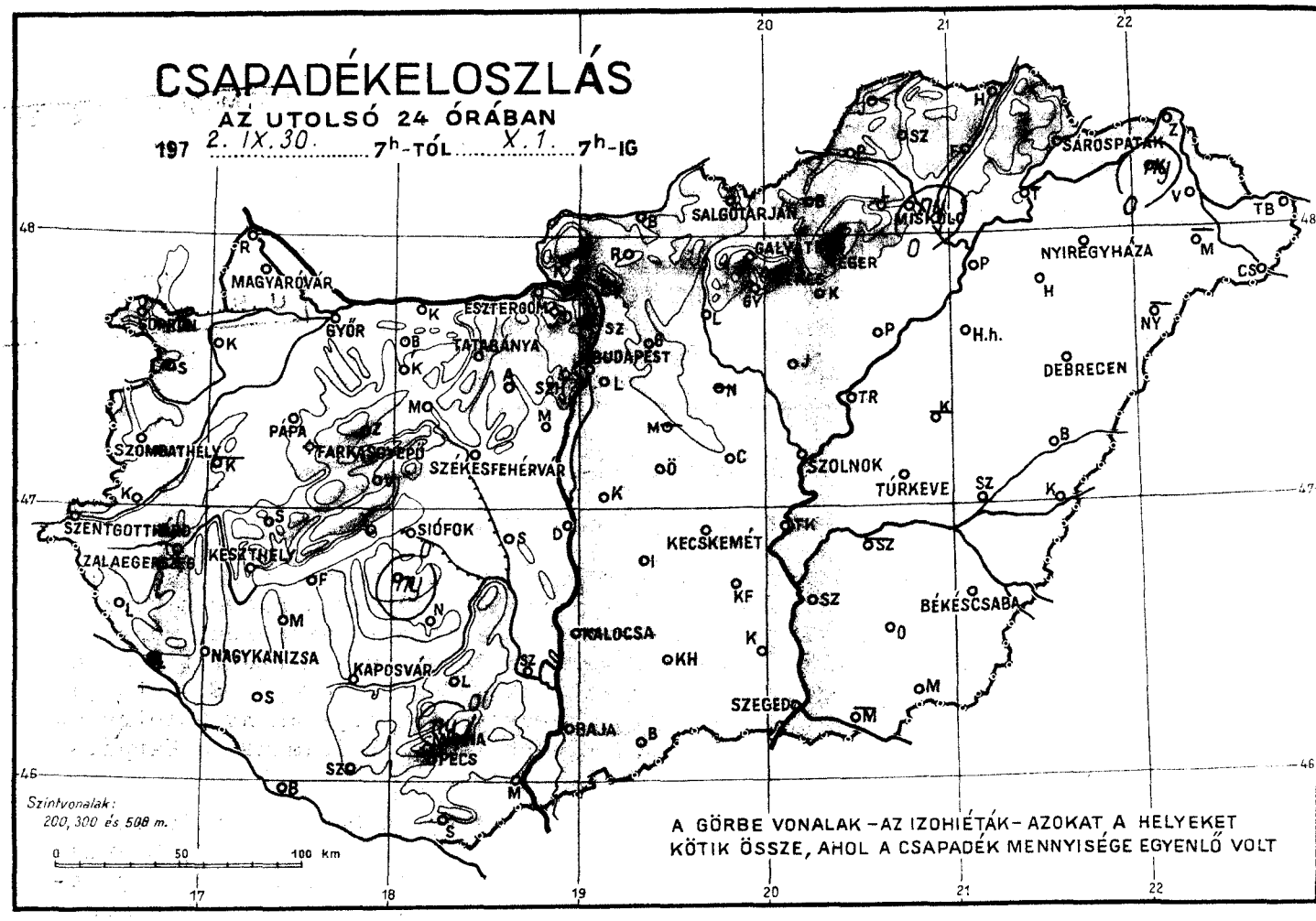
CSAPADÉKELOSZLÁS
AZ UTOLSÓ 24 ÓRÁBAN
197 2. IX. 30. 7h-TÓL X. 1. 7h-IG
MAGYARÓVÁR
SOPRON
GYŐR
ESZTERGOM
TATABÁNYA
BUDAPEST
SALGÓTARJÁN
MISKOLC
SÁROSPATAK
NYÍREGYHÁZA
DEBRECEN
SZOLNOK
TÚRKEVE
PAPA
FARKASGYEPŰ
SZÉKESFEHÉRVÁR
SZOMBATHELY
SIÓFOK
KECSKEMÉT
BÉKÉSCSABA
NAGYKANIZSA
KAPOSVÁR
SZEGED
BAJA
PÉCS
Szintvonalak:
200, 300 és 500 m.
A GÖRBE VONALAK – AZ IZOHIÉTÁK – AZOKAT A HELYEKET
KÖTIK ÖSSZE, AHOL A CSAPADÉK MENNYISÉGE EGYENLŐ VOLT

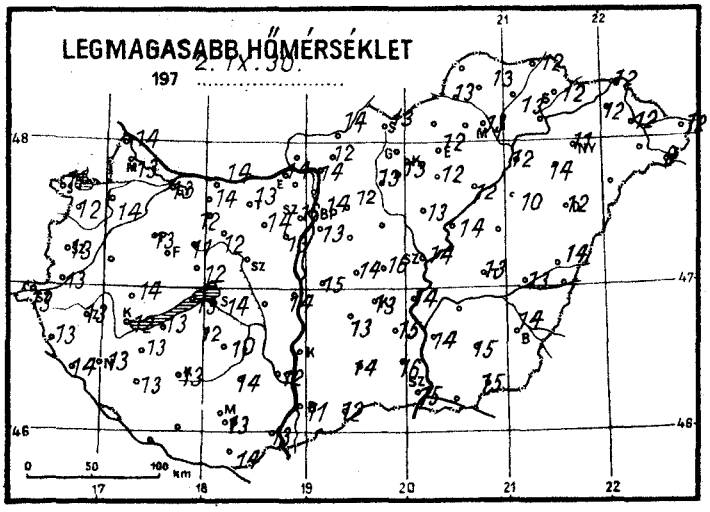
LEGMAGASABB HŐMÉRSÉKLET
197 2. IX. 30.

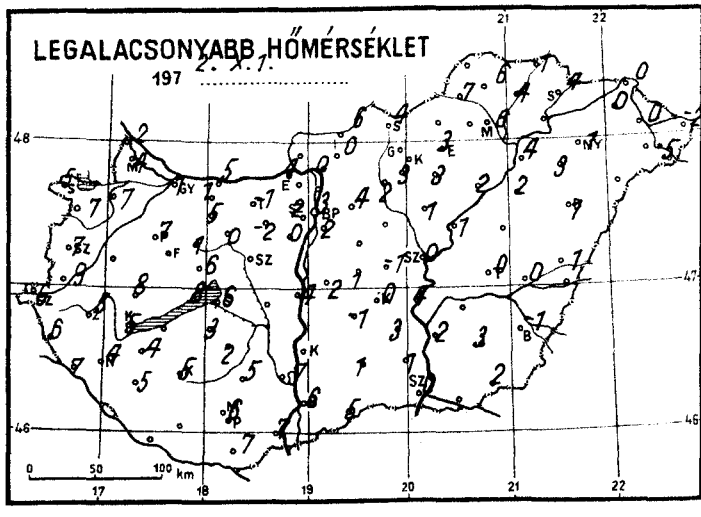
LEGALACSONYABB HŐMÉRSÉKLET
197 2. X. 1.

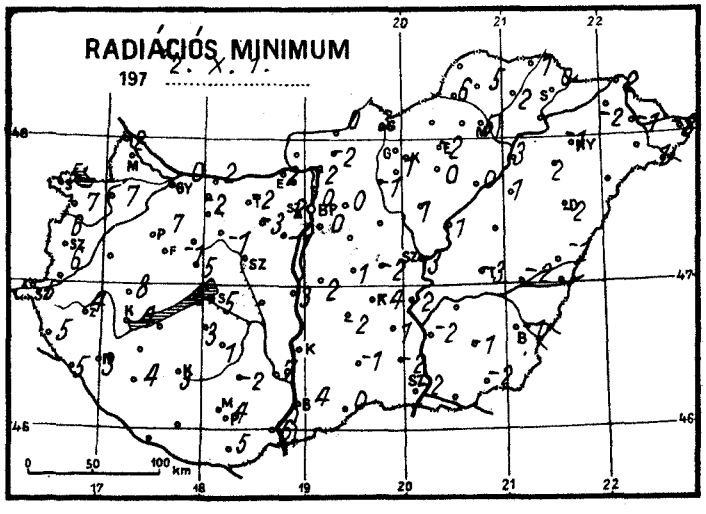
RADIÁCIÓS MINIMUM
197 2. X. 1.

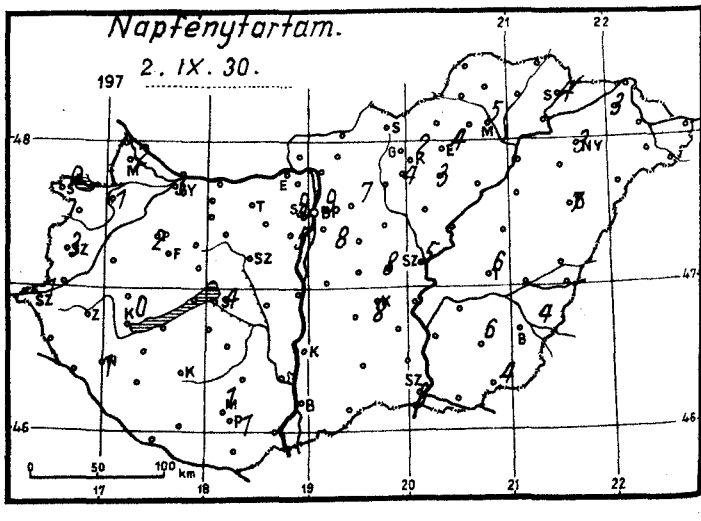
Napfénytartam.
197 2. IX. 30.

1972. október hó, 1. nap vasárnap

	Az utolsó 24 óra adatai						24 órai csapadék mm		
	Csapadék (mm)		Hőmérsékleti szélsőségek: tegnapi nappali max.	éjszakai min.	min. 5 cm-en	Napsütés (óra) tegnap			
Mosonmagyaróvár	.		13	4	–	2	Rajka	.	
12822 Győr	.		13	1	0	3	Kapuvár	.	
825 Pápa	.		13	7	7	2	Bábolna	.	
805 Sopron	.		11	5	5	0	Komárom	.	
812 Szombathely	.		13	7	6	3	Káld	–	
910 Szentgotthárd	.		13	6	5	1	Sopronhorp.	.	
915 Zalaegerszeg	.		13	5	4		Körmend	.	
Lenti	.		13	6	5		Letenye	.	
925 Nagykanizsa	.		13	4	3	1	Sümeg	.	
920 Keszthely	.		12	5	4	0	Ziro	.	
Tihany	.		13	8	6		Kisbér	.	
935 Siófok	.		14	6	5	4	Mór	.	⌐
942 Pécs	.		13	6	4	1	Alcsút	.	⌐
Misinatető (534 m)	ny		11	5	2	1	Esztergom	.	
Siklós	.	⌐	14	7	5		Dobogókő	.	
Farkasgyepű (400 m)	.		12	6	5		Fonyód	.	
Veszprém	.		12	6	5		Tab	ny	
Tatabánya	.		13	-1	-2		Sárbogárd	–	
843 Budapest (Lőrinc)	.		13	2	0	8	Lengyel	.	
840 Budapest OMI	.		14	3	0	9	Nagykónyi	.	⌐
Budapest (Szabadságh.,474 m)	.		12	3	0	9	Marcali	.	
Martonvásár	.		13	0	-1	5	Somogyszob	.	
Székesfehérvár	.	≡	13	0	-2		Kaposvár	.	
Dunaújváros	.		14	4	3		Csokonyavisonta	.	
Szekszárd	.		12	7	7		Szigetvár	.	
Mohács	.		13	7	6		Bácsalmás	.	
960 Baja	.		11	6	4	0	Kiskunhalas	.	
Kalocsa	–						Izsák	.	
Ceglédi	.	⌐	16	-1	-2	8	Kunsztmiklós	.	
860 Szolnok	.		14	0	-3	5	Örkény	.	
970 Kecskemét	.		13	0	-4	8	Nagykáta	–	
Kiskunfélegyháza	.		15	3	1		Jászapáti	.	⌐
982 Szeged	.		15	0	-2	3	Tiszakécske	.	
Mezőhegyes	.	⌐	15	2	-2	4	Monor	–	
Orosháza	.		15	3	-1	6	Kistelek	.	
990 Békéscsaba	.		14	-1	-1	4	Makó	–	
Túrkeve	.		13	0	-3	6	Szentes	.	
Berettyóújfalu	.	⌐	14	1	-1		Szarvas	–	
850 Debrecen	.		12	1	-2	7	Szeghalom	.	⌐
892 Nyíregyháza	.		11	1	-1	3	Körösszakál	–	
Kisvárda	ny	▽	12	0	-2	3	Tiszaroff	.	
Mátészalka	–						Poroszló	.	⌐
Tiszabecs	.		12	-2	-3		Karcag	–	
Vác	.	⌐	14	0	-2		Hortobágy	.	
Gödöllő	.		12	4	0	7	Polgár	.	
Lőrinci	.		13	2	-1		Hajdúdorog	.	
Gyöngyös	.		13	3	1	4	Nyírlugos	–	
Balassagyarmat	.	⌐	14	6	0		Csenger	.	≡
755 Salgótarján	.		13	4	3		Vásárosnamény	.	⌐
Galyatető (932 m)	.		8	-1			Záhony	.	⌐
851 Kékestető (1000 m)	.		4	1	-1	2	Vámosmikola	–	
Kompolt	.		12	3	0		Romhány	.	
Eger	.		12	3	-2	4	Borsodnádasd	–	
Putnok	.		13	7	6		Jósvafő	–	
Lillafüred	.		14	3	3		Szendrőlád	.	
772 Miskolc	ny		13	6	5	5	Hidasnémeti	.	
Fügöd	.	⌐	13	4	2		Tokaj	–	
Sárospatak	.		12	4	0	4	Szentendre	.	

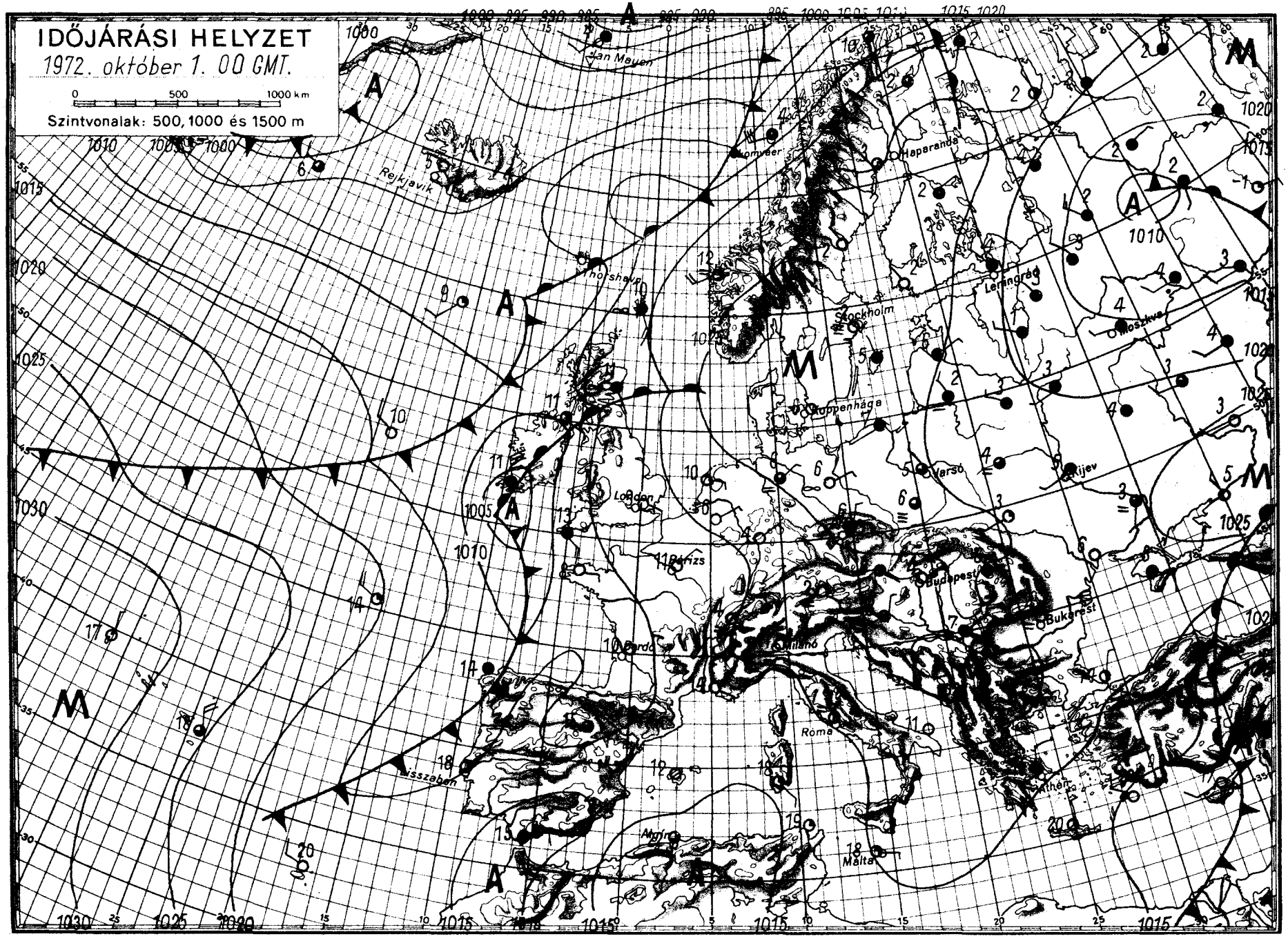
IDŐJÁRÁSI HELYZET
1972. október 1. 00 GMT.
0 500 1000 km
Szintvonalak: 500, 1000 és 1500 m
Jan Mayen
Rejkjavik
Thorshavn
Lerwick
Stockholm
Leningrád
Moszkva
Koppenhága
Varsó
Kijev
London
Párizs
Budapest
Bukarest
Milánó
Róma
Athén
Málta
Algír
Visszabon
Haparanda

IDŐJÁRÁSI NAPIJELENTÉS

ЕЖЕДНЕВНЫЙ МЕТЕОРОЛОГИЧЕСКИЙ БЮЛЛЕТЕНЬ • DAILY WEATHER REPORT
BULLETIN QUOTIDIEN DE TEMPS • TÄGLICHER WETTERBERICHT

KIADJA: ORSZÁGOS METEOROLÓGIAI SZOLGÁLAT
Készíti: Központi Előrejelző Intézet Előrejelző Osztálya — Megrendelhető: Budapest, II., Kitaibel Pál u. 1.
Telefon: 353-500, Előrejelző Osztály: 150-410 — Megjelenik naponként — Évi előfizetési díja: 720,— Ft
Kiadásért felel: az OMSZ elnöke — Szerkesztésért felel: a KEI igazgatója

85. évfolyam 276. szám + Budapest + 1972. október 2. hétfő

Az időjárási helyzet ma reggel és a várható időjárás:

Az Atlanti-óceán déli térsége fölött örvénylő alacsony-nyomású légköri képződmény keleti oldalán meleg levegő érkezik szárazföldünk nyugati részei fölé. Hatására erősen felhős, sokfelé esős az idő. A sok felhő ellenére a meleg levegő azt eredményezte, hogy vasárnap a hőmérsékleti csucsértékek az évszaknak megfelelőnél magasabban alakultak. Európa többi részein az időjárás irányitásában még mindig a hideg levegő játssza a döntő szerepet. Különösen a Kárpát-medencében és környékén alacsonyak a hőmérsékletek, ahol például vasárnap a hőmérsékleti maximumok 5, 6 fokkal elmaradtak az elmult 10 év átlagától. Hazánk időjárásában az elkövetkező 36 órában lényeges változást nem várunk.

Hazánkban vasárnap a Tiszántulon 4, 8 órán keresztül sütött a nap. Az ország többi részén erősen felhős volt az ég. A hőmérséklet napközben sem emelkedett 9, 15 foknál magasabbra. Főként a ma éjszakai órákban sokfelé esett az eső, a magasabb hegyeken havazott. A reggel 7 óráig lehullott csapadék mennyisége általában a csapadéknyom és 8 mm között váltakozott, egyedül Móron mértek 9 mm esőt. Az esős helyeken hajnalra sem hült le a levegő 7, 8 foknál hidegebbre, a kevésbé felhős északkeleti részeken azonban gyenge fagyok is keletkeztek. Délelőtt az ország legnagyobb részén erősen felhős volt az ég, néhány helyről ujabb esőt jelentettek. 11 órakor 7 és 12 fok közötti hőmérsékleteket mutattak a hőmérők.

Ma 12 órakor Budapesten a hőmérséklet 11 fok volt, a tengerszintre átszámitott légnyomás 769 mm, alig változik.

Várható időjárás kedd estig:

Időnként megnövekvő felhőzet, szórványosan kisebb esővel, a magasabb hegyeken havas esővel, havazással.
Mérsékelt, napközben kissé megélénkülő keleti szél.
Hüvös marad az idő.
Várható legalacsonyabb éjszakai hőmérséklet: általában: 3, 7 fok között,
a tartósan derült helyeken 0 fok körül,
legmagasabb nappali hőmérséklet kedden: 10, 15 fok között.

Kerényi Nárcisz s.k.

TÁVOLABBI KILÁTÁSOK PÉNTEK REGGELIG:

Időnként megnövekvő felhőzettel szórványos záporok, a magasabb hegyeken havaseső. Továbbra is hideg idő. Legalacsonyabb hajnali hőmérsékletek +1, +7 fok között. Legmagasabb nappali hőmérsékletek 10, 15 fok között. Jelentős mennyiségü /legalább 5 mm/ csapadék az ország területének 30 százalékán várható.

TÁVELŐREJELZŐ OSZTÁLY

A hőmérséklet napi középértéke és eltérése a 100 évi átlagtól /Budapesten/:

1972. X. 1.: 8,3 C° -6,3 C°

1871 óta ezen a napon Budapesten előfordult:

legmagasabb hőmérséklet 30,8 C° /1932/,
legalacsonyabb hőmérséklet 1,3 C° /1959/.

72.0530.

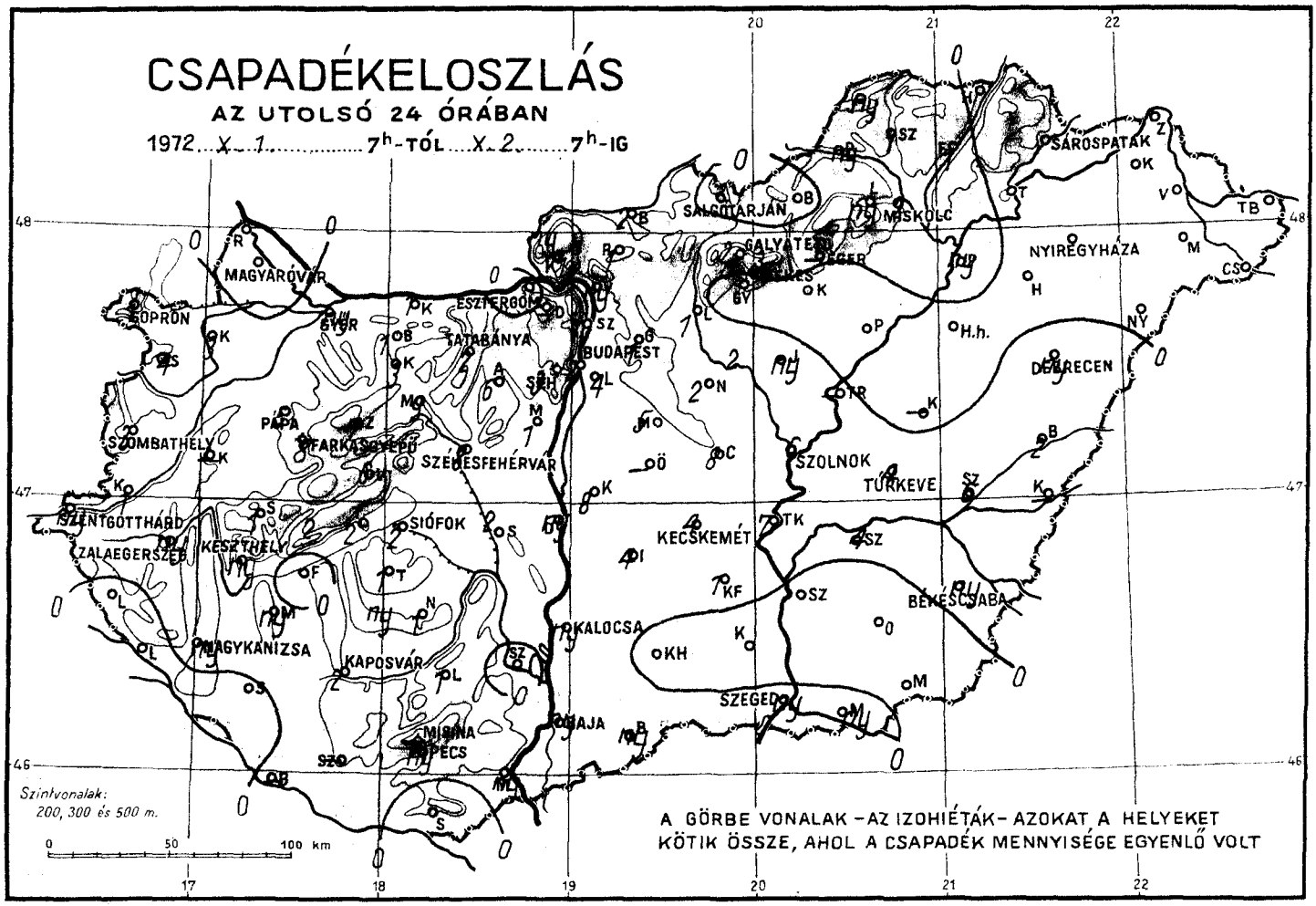
CSAPADÉKELOSZLÁS
AZ UTOLSÓ 24 ÓRÁBAN
1972. X. 1. 7h-TÓL X. 2. 7h-IG
SOPRON
MAGYARÓVÁR
GYŐR
ESZTERGOM
TATABÁNYA
BUDAPEST
SALGÓTARJÁN
MISKOLC
SÁROSPATAK
NYIREGYHÁZA
DEBRECEN
SZOMBATHELY
PAPA
FARKASGYEPŰ
SZÉKESFEHÉRVÁR
SZOLNOK
TÜRKEVE
SZENTGOTTHÁRD
ZALAEGERSZEG
KESZTHELY
SIÓFOK
KECSKEMÉT
BÉKÉSCSABA
KALOCSA
NAGYKANIZSA
KAPOSVÁR
SZEGED
MOHÁCS
PÉCS
Szintvonalak:
200, 300 és 500 m.
0 50 100 km
A GÖRBE VONALAK – AZ IZOHIÉTÁK – AZOKAT A HELYEKET
KÖTIK ÖSSZE, AHOL A CSAPADÉK MENNYISÉGE EGYENLŐ VOLT

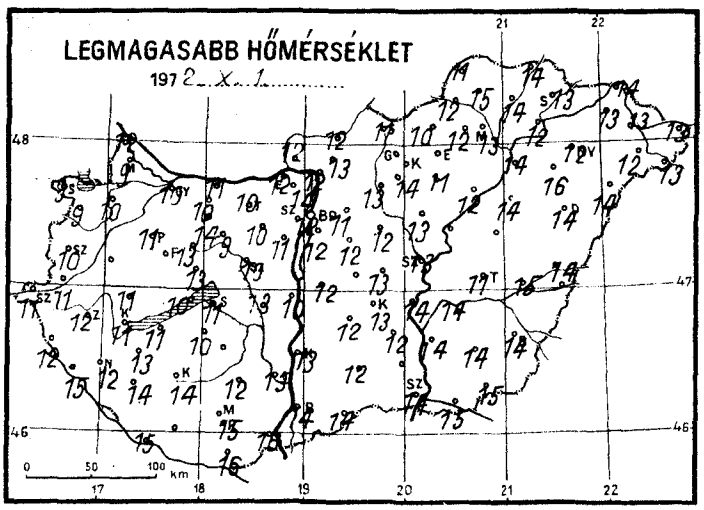
LEGMAGASABB HŐMÉRSÉKLET
1972. X. 1.
0 50 100 km

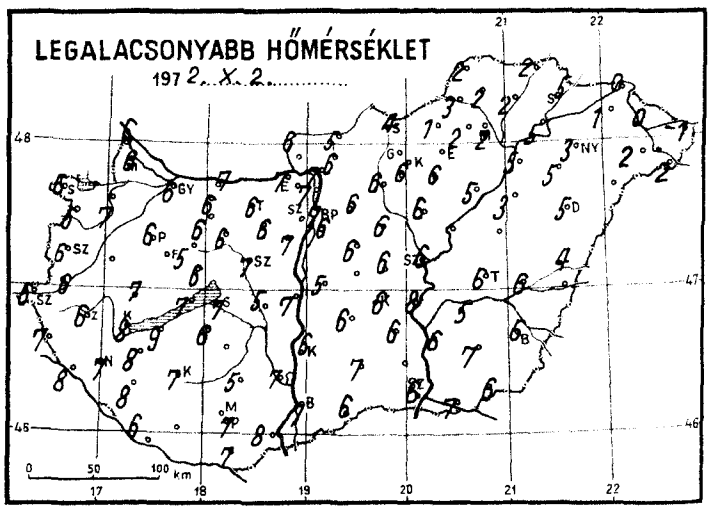
LEGALACSONYABB HŐMÉRSÉKLET
1972. X. 2.
0 50 100 km

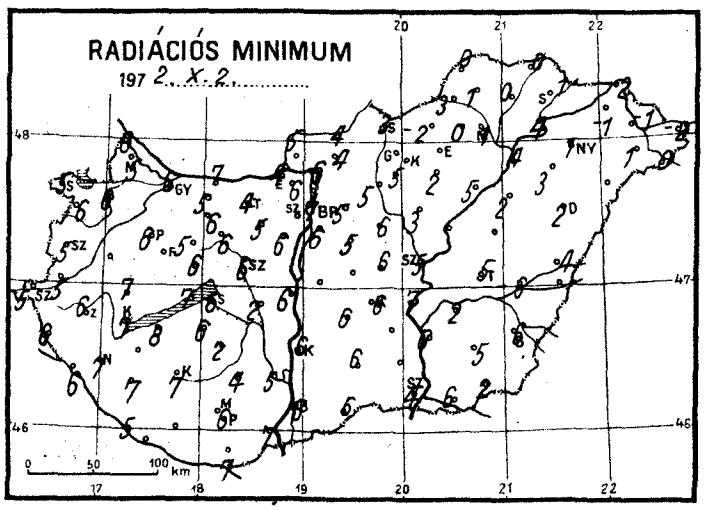
RADIÁCIÓS MINIMUM
1972. X. 2.
0 50 100 km

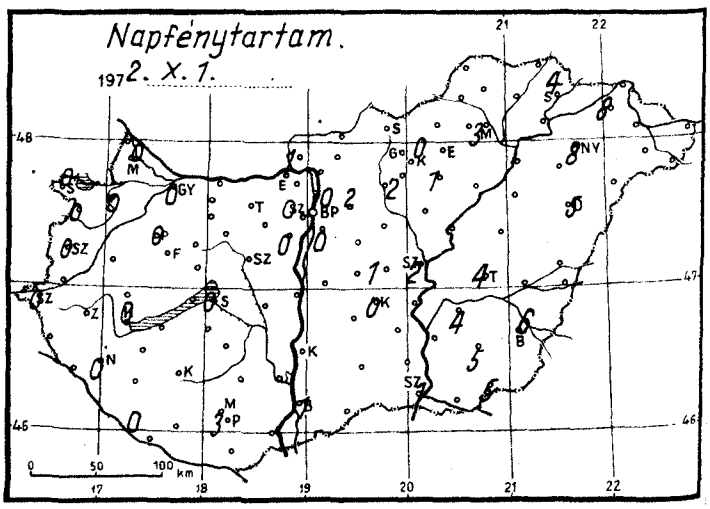
Napfénytartam.
1972. X. 1.
0 50 100 km

1972. október hó,
2. nap hétfő

	Az utolsó 24 óra adatai						24 órai csapadék mm		
	Csapadék (mm)		Hőmérsékleti szélsőségek: tegnapi nappali max.	éjszakai min.	min. 5 cm-en	Napsütés (óra) tegnap			
Mosonmagyaróvár	•		9	6	5	0	Rajka	•	
12822 Győr	ny		10	6	6	0	Kapuvár	3	
825 Pápa	5		11	6	6	0	Bábolna	1	
805 Sopron	1		9	6	5	0	Komárom	1	
812 Szombathely	3		10	6	5	0	Káld	–	
910 Szentgotthárd	ny		11	6	5	0	Sopronhorp.	4	
915 Zalaegerszeg	ny		12	6	6		Körmend	1	
Lenti	•		12	7	6		Letenye	•	
925 Nagykanizsa	ny		12	7	7	0	Sümeg	1	,
920 Keszthely	ny		11	8	7	0	Zirc	7	
Tihany	2		10	7	7		Kisbér	3	
935 Siófok	2		11	7	6	0	Mór	9	
942 Pécs	ny		15	7	6	3	Alcsút	6	
Misinatető (534 m)	–						Esztergom	+	
Siklós	•	⌒	16	7	7		Dobogókő	–	
Farkasgyepű (400 m)	8		15	8	4		Fonyód	•	
Veszprém	6		13	6	6		Tab	1	
Tatabánya	2		10	6	4		Sárbogárd	2	▽
843 Budapest (Lőrinc)	4		12	6	6	0	Lengyel	1	
840 Budapest OMI	2		12	7	7	0	Nagykónyi	1	,
Budapest (Szabadságh., 474 m)	3		8	4	4	0	Marcali	ny	
Martonvásár	1		11	7	6	0	Somogyszob	•	
Székesfehérvár	8		10	7	6		Kaposvár	2	
Dunaújváros	ny		10	7	6		Barcs	•	
Szekszárd	•		13	7	5		Szigetvár	–	
Mohács	ny		16	8	7		Bácsalmás	ny	,
960 Baja	ny		14	7	6	1	Kiskunhalas	•	
Kalocsa	ny		13	6	6		Izsák	4	
Cegléd	8		13	6	6	1	Kunszentmiklós	8	,
860 Szolnok	6		13	6	5	2	Örkény	–	
970 Kecskemét	4		13	6	6	0	Nagykáta	2	
Kiskunfélegyháza	1		12	6	5		Jászapáti	ny	
982 Szeged	ny		14	6	4	1	Tiszakécske	7	▽
Mezőhegyes	•		15	6	2	5	Monor	5	
Orosháza	•		14	7	5	5	Kistelek	–	
990 Békéscsaba	ny		14	6	6	6	Makó	ny	
Túrkeve	4		14	6	5	4	Szentes	•	
Berettyóújfalu	2		14	4	4		Szarvas	4	
880 Debrecen	ny	▽	14	5	2	5	Szeghalom	6	
892 Nyíregyháza	•		12	3	1	8	Körösszakál	–	
Kisvárda	•		13	1	-1	8	Tiszaroff	–	
Mátészalka	•	⌒	12	2	1		Poroszló	•	
Tiszabecs	•		13	-1	-2		Karcag	–	
Vác	ny		12	7	6		Hortobágy	•	
Gödöllő	1		11	6	5	2	Polgár	ny	,
Lőrinci	1		13	6	5		Hajdúdorog	•	
Gyöngyös	•		14	6	5	2	Nyírlugos	•	
Balassagyarmat	2		12	5	4		Csenger	•	⌴
755 Salgótarján	•		11	4	3		Vásárosnamény	•	
Galyatető (932 m)	2	▽	8	0	0		Záhony	•	
851 Kékestető (1000 m)	3	*	3	1	-1	0	Királyrét	•	
Kompolt	•		11	6	2	1	Vámosmikola	ny	
Eger	–						Romhány	1	
Putnok	ny		12	3	3		Borsodnádasd	•	⌒
Lillafüred	ny		12	2	0		Jósvafő	ny	
772 Miskolc	2	▽	13	2	1	3	Szendrőlád	1	,
Füged	1	,	14	2	0		Hidasnémeti	•	
Sárospatak	•		13	5	1	4	Tokaj	•	
							Szentendre	1	,

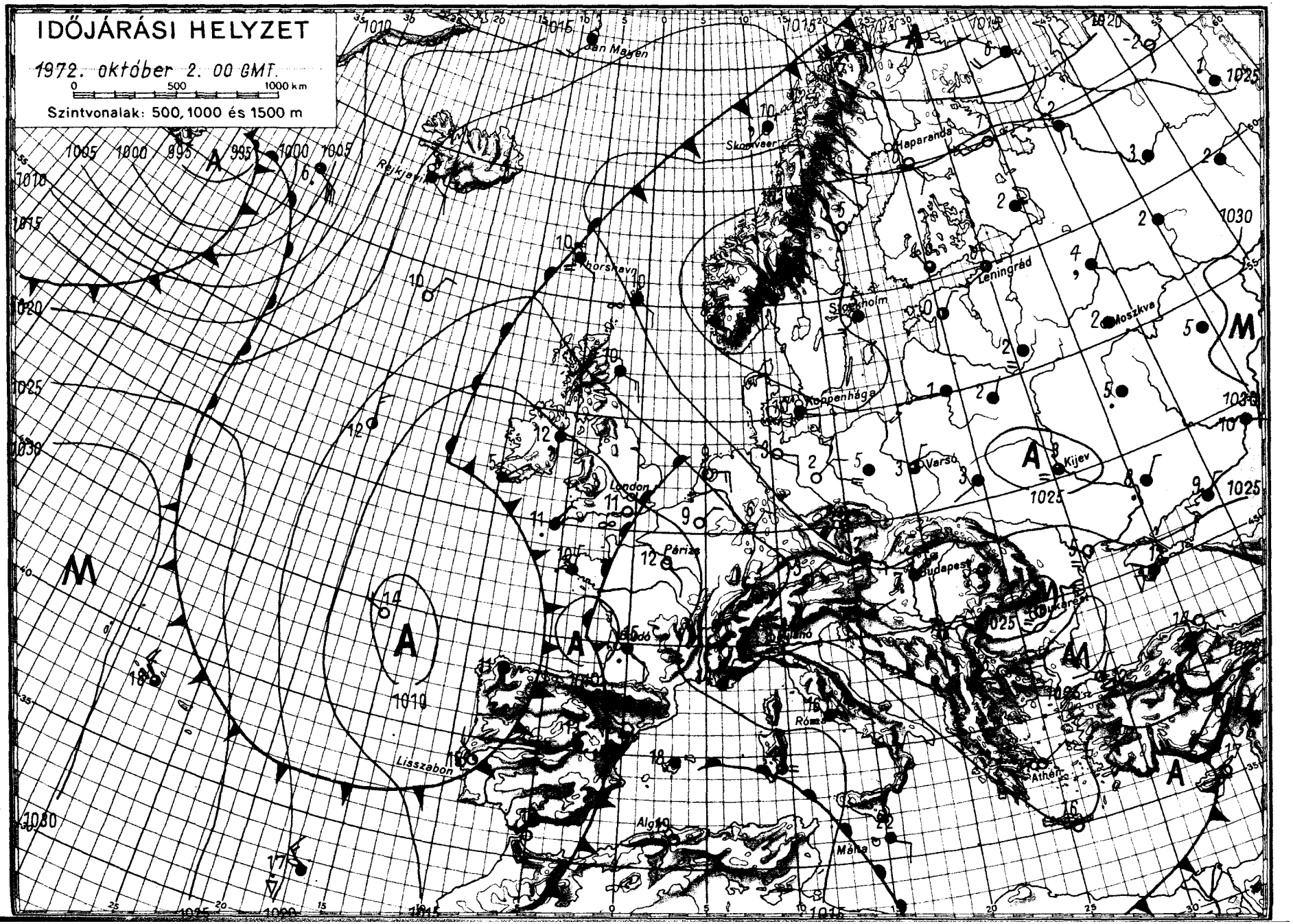

OFFSET NYOMDA BUDAPEST

IDŐJÁRÁSI NAPIJELENTÉS

ЕЖЕДНЕВНЫЙ МЕТЕОРОЛОГИЧЕСКИЙ БЮЛЛЕТЕНЬ • DAILY WEATHER REPORT
BULLETIN QUOTIDIEN DE TEMPS • TÄGLICHER WETTERBERICHT

KIADJA: ORSZÁGOS METEOROLÓGIAI SZOLGÁLAT
Készíti: Központi Előrejelző Intézet Előrejelző Osztálya — Megrendelhető: Budapest, II., Kitaibel Pál u. 1.
Telefon: 353-500, Előrejelző Osztály: 150-410 — Megjelenik naponként — Évi előfizetési díja: 720,— Ft
Kiadásért felel: az OMSZ elnöke — Szerkesztésért felel: a KEI igazgatója

85. évfolyam 276. szám + Budapest + 1972. október 3. kedd

Az időjárási helyzet ma reggel és a várható időjárás:

Szárazföldünk nagy része fölött lassu leszálló légmozgásu zóna helyezkedik el. Hatására kevés volt a felhő és a hajnali órákban sok helyen köd keletkezett. Délkelet felől a magasban nedves levegő áramlik Közép-Európa fölé, igy a Balkán-félszigeten, a Fekete-tenger térségében valamint a Kárpátok keleti oldalán helyenként esik az eső. A következő 36 óra folyamán a Kárpát-medence időjárása lényegesen nem változik, a hüvös idő tovább tart.

Hazánkban hétfőn a Dunántulon felhős, máshol változóan felhős volt az ég. Főként keleten 4, 8 órán át sütött a nap. Szórványosan kisebb esők alakultak ki, az Északkeleti-hegyvidéken gyenge havazás is előfordult. A lehullott csapadék mennyisége sehol sem haladta meg a 4 mm-t. A hőmérséklet napközben 9, 15 fokig emelkedett. Ma hajnalra szeszélyes területi eloszlásban -1, +6 fokig hült le a levegő. Délelőtt időnként felszakadozott a felhőzet, egy-két helyről gyenge esőt, Sopronból havasesőt jelentettek. A hőmérséklet 11 órakor 6, 10 fok között volt.

Ma 12 órakor Budapesten a hőmérséklet 9 fok, a tengerszintre átszámitott légnyomás 768 mm, változatlan.

Várható időjárás szerda estig:

Változóan felhős idő, helyenként kisebb esővel, a magasabb hegyekben hózáporral.
Mérsékelt, napközben megélénkülő keleti szél.

Várható legalacsonyabb éjszakai hőmérséklet: -1, +4,
legmagasabb nappali hőmérséklet szerdán: 8, 13 fok között.

Bartha Péterné s.k.

A hőmérséklet napi középértéke és eltérése a 100 évi átlagtól /Budapesten/:

1972. X. 2.:	9,8 C°	-4,7 C°

1871 óta ezen a napon Budapesten előfordult:

legmagasabb hőmérséklet	28,4 C° /1942/,
legalacsonyabb hőmérséklet	2,8 C° /1916/.

72.0531.

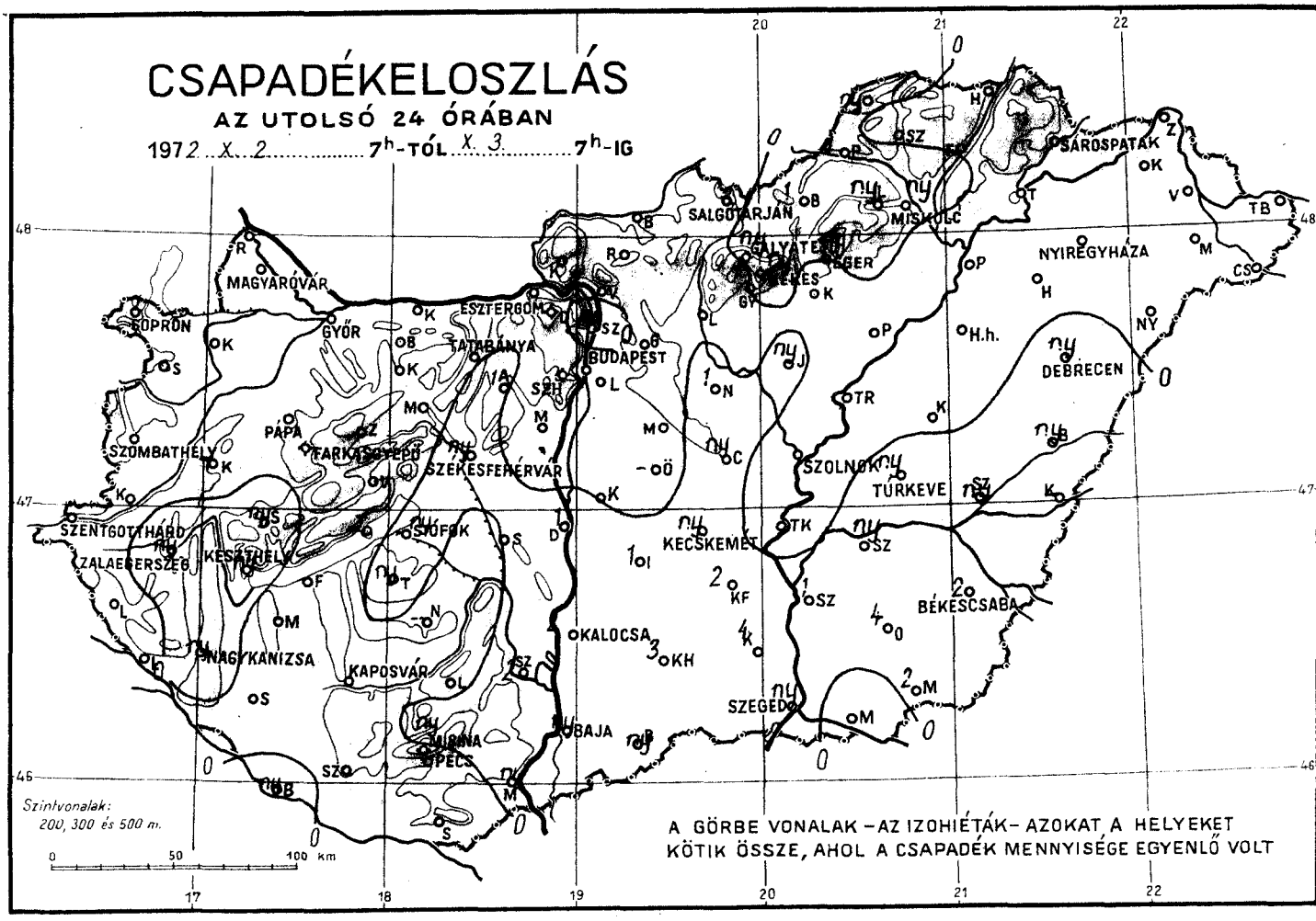
CSAPADÉKELOSZLÁS
AZ UTOLSÓ 24 ÓRÁBAN
1972. X. 2. 7h-TÓL X. 3. 7h-IG
SOPRON
MAGYARÓVÁR
GYŐR
ESZTERGOM
TATABÁNYA
BUDAPEST
SALGÓTARJÁN
MISKOLC
SÁROSPATAK
NYÍREGYHÁZA
DEBRECEN
SZOMBATHELY
PÁPA
FARKASGYEPŰ
SZÉKESFEHÉRVÁR
SZOLNOK
TÚRKEVE
SZENTGOTTHÁRD
ZALAEGERSZEG
KESZTHELY
SIÓFOK
KECSKEMÉT
BÉKÉSCSABA
NAGYKANIZSA
KAPOSVÁR
OKALOCSA
SZEGED
PÉCS
BAJA
Szintvonalak:
200, 300 és 500 m.
A GÖRBE VONALAK – AZ IZOHIÉTÁK – AZOKAT A HELYEKET
KÖTIK ÖSSZE, AHOL A CSAPADÉK MENNYISÉGE EGYENLŐ VOLT

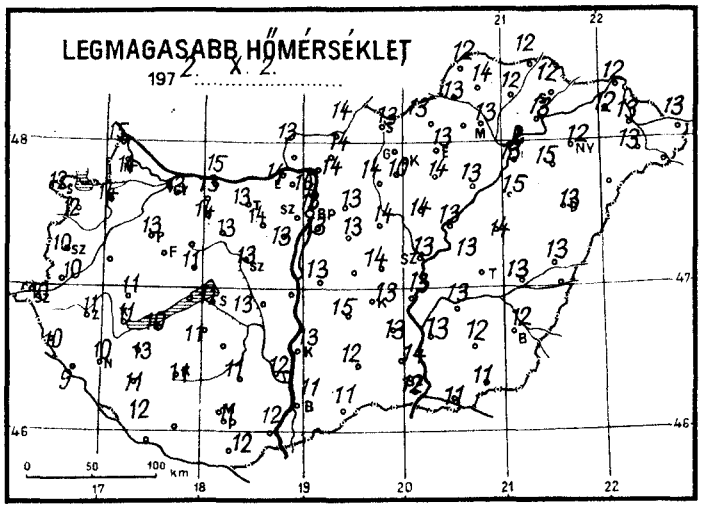
LEGMAGASABB HŐMÉRSÉKLET
197 X. 2.

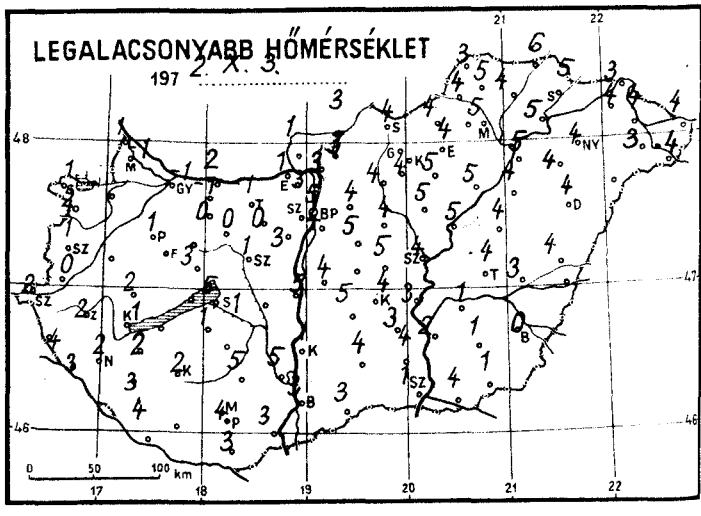
LEGALACSONYABB HŐMÉRSÉKLET
197 X. 3.

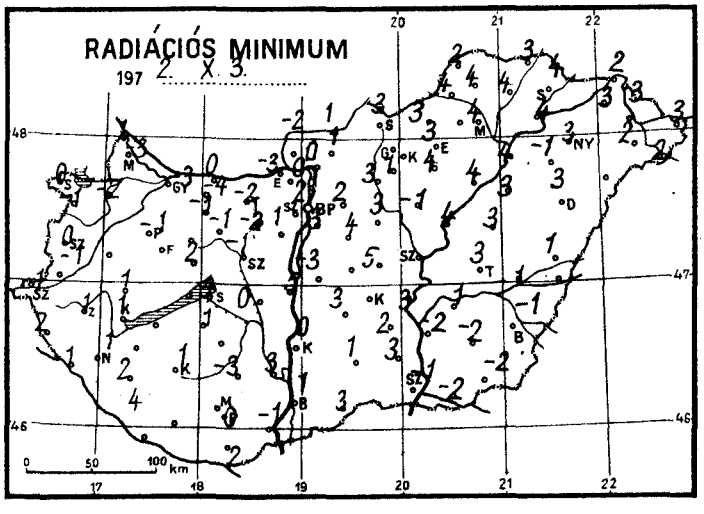
RADIÁCIÓS MINIMUM
197 X. 3.

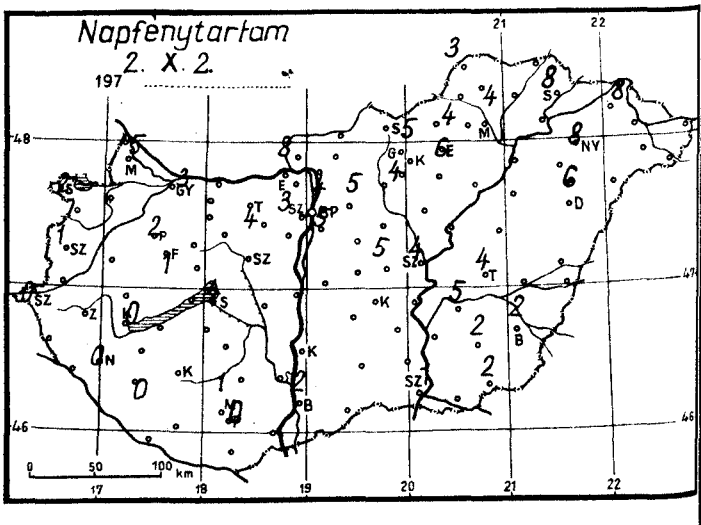
Napfénytartam
197 X. 2.

1972. október hó, 3. nap kedd

		Az utolsó 24 óra adatai						24 órai csapadék mm		
		Csapadék (mm)		Hőmérsékleti szélsőségek: tegnapi nappali max.	éjszakai min.	min. 5 cm-en	Napsütés (óra) tegnap			
	Mosonmagyaróvár	.		14	-1	-3	5	Rajka	.	
12822	Győr	.	=	13	-1	-3	3	Kapuvár	.	
825	Pápa	.		13	1	-1	2	Bábolna	.	⌊
805	Sopron	.		12	1	0	2	Komárom	.	⌊
812	Szombathely	.		10	1	0	1	Káld	–	
910	Szentgotthárd	.		10	2	1	0	Sopronhorp.	.	
915	Zalaegerszeg	ny		11	2	1		Körmend	.	
	Lenti	.		10	4	1		Letenye	.	
925	Nagykanizsa	ny		10	2	1	0	Sümeg	ny	
920	Keszthely	ny		11	1	1	0	Zirc	.	
	Tihany	–						Kisbér	.	⌊
935	Siófok	ny		11	5	4	4	Mór	.	⌊
942	Pécs	.	=	11	4	0	0	Alcsút	1	⌊
	Misinatető (534 m)	ny		9	5	0	1	Esztergom	.	=
	Siklós	.	≡	12	3	2		Dobogókő	.	
	Farkasgyepű (400 m)	.	⌢	10	1	1		Fonyód	.	
	Veszprém	.		11	3	2		Tab	ny	
	Tatabánya	.	⌊	13	-1	-2		N.Környegyp.	.	
843	Budapest (Lőrinc)	.		13	4	3	5	Lengyel	.	
840	Budapest OMI	.		13	5	2	4	Nagykónyi	–	
	Budapest (Szabadságh.,474 m)	.		10	1	-1	3	Marcali	.	
	Martonvásár	.		13	3	1	4	Somogyszob	.	
	Székesfehérvár	ny		13	1	-1		Kaposvár	.	⌢
	Dunaújváros	1		13	5	5		Homokszt gy.	.	=
	Szekszárd	2		12	5	3		Szigetvár	.	
	Mohács	ny	⌊	12	3	-1		Bácsalmás	ny	
960	Baja	ny	=	11	3	1	2	Kiskunhalas	3	=
	Kalocsa	2		13	1	0		Izsák	1	
	Cegléd	ny	,	14	5	5	5	Kunsztmiklós	.	
860	Szolnok	.	=	13	4	2	4	Örkény	–	
970	Kecskemét	ny		13	4	–	–	Nagykáta	1	
	Kiskunfélegyháza	2		13	3	2		Jászapáti	ny	⌊
982	Szeged	ny	=	12	1	-1	1	Tiszakécske	.	
	Mezőhegyes	2	⌊	11	1	-2	2	Monor	.	
	Orosháza	4		12	1	-2	2	Kistelek	4	▽
990	Békéscsaba	2		12	0	-1	2	Makó	.	
	Túrkeve	ny		13	4	3	4	Szentes	1	
	Berettyóújfalu	ny	⌢	13	4	1		Szarvas	ny	
881	Debrecen	ny	▽	13	4	3	6	Szeghalom	ny	⌢
892	Nyíregyháza	.		12	4	3	8	Körösszakál	–	
	Kisvárda	.		12	4	3	8	Tiszaroff	.	
	Mátészalka	.		13	3	2		Poroszló	.	
	Tiszabecs	.		13	4	3		Karcag	.	
	Vác	.	⌢	14	3	0		Hortobágy	.	
	Gödöllő	.		13	4	2	5	Polgár	.	
	Lőrinci	.		14	4	3		Hajdúdorog	.	
	Gyöngyös	.		10	4	1	4	Nyírlugos	.	
	Balassagyarmat	.	⌢	14	3	1		Csenger	.	
755	Salgótarján	.		13	4	3		Vásárosnamény	.	⌢
	Galyatető (932 m)	ny	*	8	-2			Záhony	.	
851	Kékestető (1000 m)	ny	*	5	-1	-2	5	Vámosnikola	.	
	Kompolt	.		14	5	4	6	Romhány	.	
	Eger	ny		13	4	3	4	Borsodnádasd	1	
	Putnok	1		13	4	4		Jósvafő	ny	
	Lillafüred	ny		12	3	2		Szendrőlád	.	
772	Miskolc	ny	▽	13	5	4	4	Hidasnémeti	.	
	Füged	.	⌢	12	4	4		Tokaj	.	
	Sárospatak	.		12	5	4	8	Szentendre	ny	

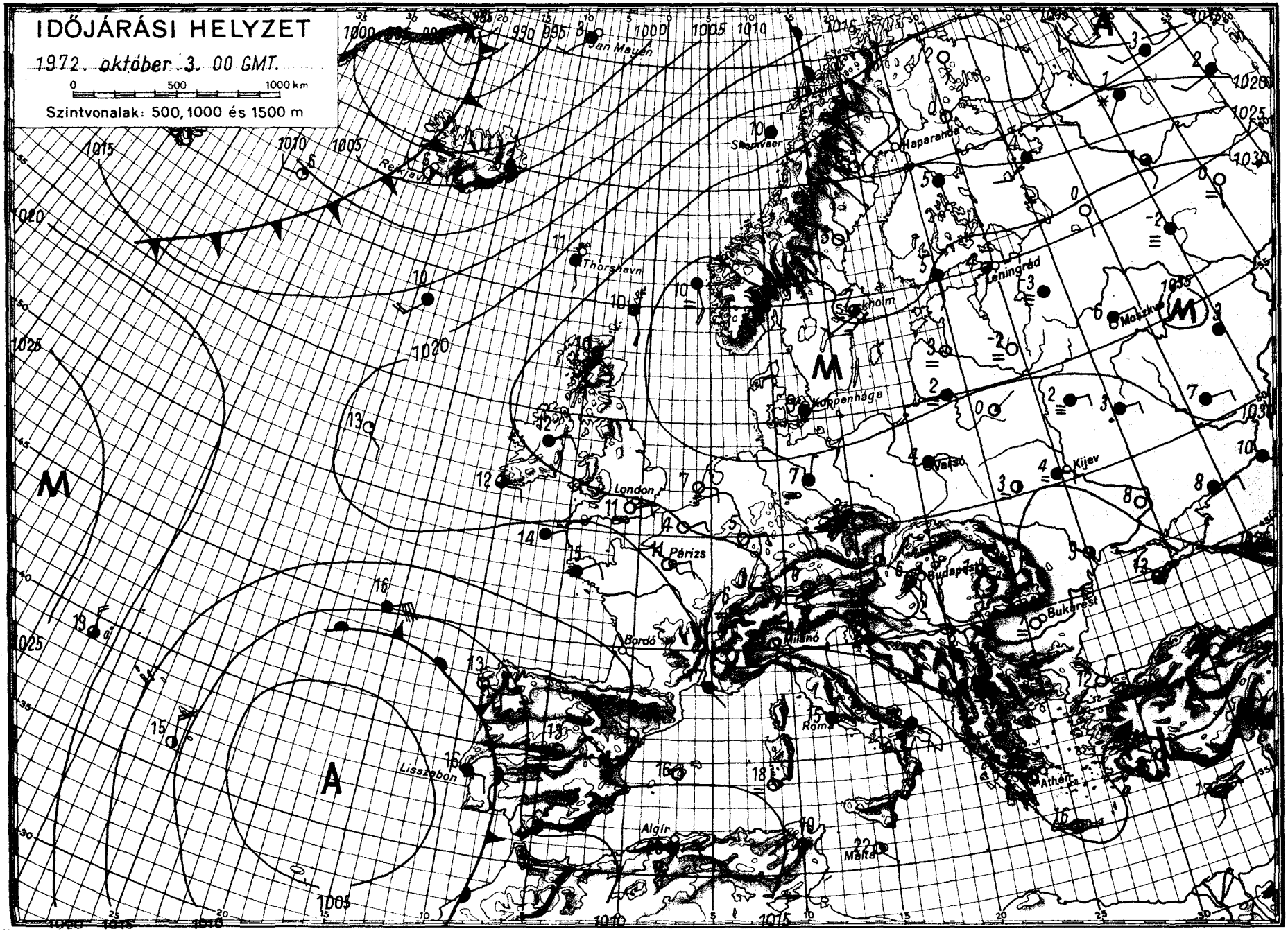
IDŐJÁRÁSI HELYZET
1972. október 3. 00 GMT.
0 500 1000 km
Szintvonalak: 500, 1000 és 1500 m
Jan Mayen
Reykjavik
Thorshavn
Skrovaer
Haparanda
Leningrád
Stockholm
Moszkva
Koppenhága
Varsó
Kijev
London
Párizs
Budapest
Bukarest
Bordó
Milánó
Róma
Athén
Lisszabon
Algír
Málta

IDŐJÁRÁSI NAPIJELENTÉS

ЕЖЕДНЕВНЫЙ МЕТЕОРОЛОГИЧЕСКИЙ БЮЛЛЕТЕНЬ • DAILY WEATHER REPORT
BULLETIN QUOTIDIEN DE TEMPS • TÄGLICHER WETTERBERICHT

KIADJA: ORSZÁGOS METEOROLÓGIAI SZOLGÁLAT
Készíti: Központi Előrejelző Intézet Előrejelző Osztálya — Megrendelhető: Budapest, II., Kitaibel Pál u. 1.
Telefon: 353-500, Előrejelző Osztály: 150-410 — Megjelenik naponként — Évi előfizetési díja: 720,— Ft
Kiadásért felel: az OMSZ elnöke — Szerkesztésért felel: a KEI igazgatója

85. évfolyam 278. szám + Budapest + 1972. október 4. szerda

Az időjárási helyzet ma reggel és a várható időjárás:

Az Atlanti-óceán északi térségéből származó, változékony időjárást okozó, különböző hőmérsékletű és nedvességtartalmu levegő egymást követő hullámai áramlanak a Skandináv-félszigeten keresztül a Szovjetunió európai területének északi részei fölé. Európa középső és déli területein folytatódik az évszakhoz képest hüvös idő. Különösen alacsonyak a hőmérsékletek a Kárpát-medencében és környékén, ahol például a kedden mért hőmérsékleti csucsértékek 6, 9 fokkal voltak alacsonyabbak az elmult 10 év átlagánál. Hazánk időjárását az elkövetkező 36 órában is a hideg levegő határozza meg.

Hazánkban kedden voltak helyek ahol egész nap borult volt az ég, máshol viszont 4, 7 órán keresztül sütött a nap. A hőmérséklet kora délutánra is csak 8, 13 fokig emelkedett. Többfelől jelentettek futó esőt, hózáport. A ma reggel 7 óráig lehullott csapadék mennyisége azonban sehol sem haladta meg a 4 mm-t. A borult részeken hajnalban 3, 5 fokot mutattak a hőmérők, a derült helyeken viszont -2, -3 fokos fagyok keletkeztek. Délelőtt országszerte szeles, hideg idő volt. Több helyen esett az eső. Az esős helyeken 11 órakor is csak 4, 6, máshol 8, 11 fokot mértek.

Ma 12 órakor Budapesten a hőmérséklet 10 fok, a tengerszintre átszámitott légnyomás 766 mm, mérsékelten süllyed.

Várható időjárás csütörtök estig:

Hideg, tulnyomóan felhős idő.
Többfelé eső, havas eső, a hegyeken kisebb havazás.
Élénk, időnként erős, helyenként viharos lökésekkel kisért északi, északkeleti szél.

Várható legalacsonyabb éjszakai hőmérséklet: 0, 5,
legmagasabb nappali hőmérséklet csütörtökön: 8, 13 fok között.

Kerényi Nárcisz s.k.

A hőmérséklet napi középértéke és eltérése a 100 évi átlagtól /Budapesten/:

1972. X. 3.:	7,1 C°	-7,0 C°

1871 óta ezen a napon Budapesten előfordult:

legmagasabb hőmérséklet	27,6 C° /1900/,
legalacsonyabb hőmérséklet	1,6 C° /1957/.

72.0532.

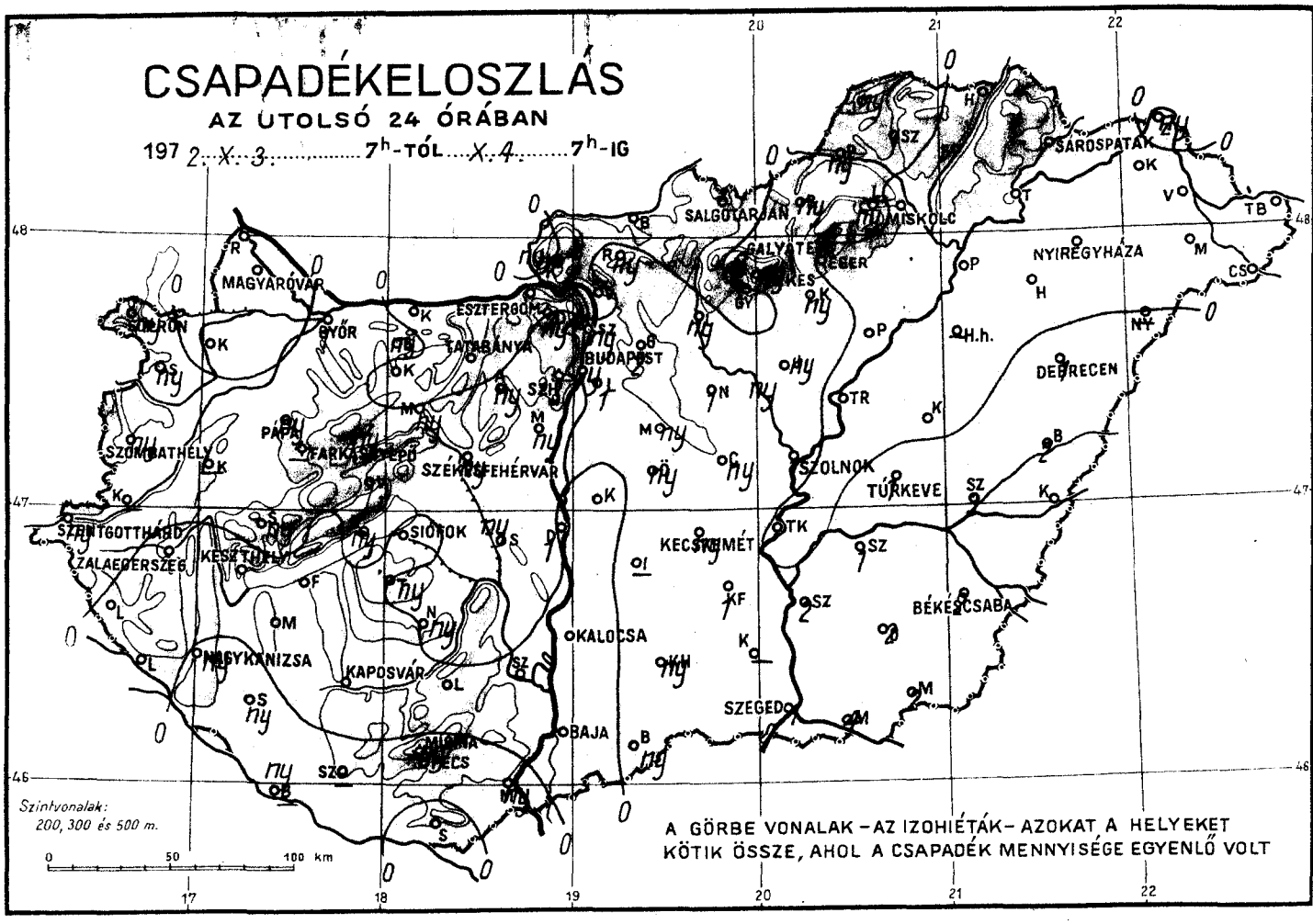
CSAPADÉKELOSZLÁS
AZ UTOLSÓ 24 ÓRÁBAN
197 2. X. 3. 7h-TÓL X. 4. 7h-IG
MAGYARÓVÁR
SOPRON
GYŐR
ESZTERGOM
TATABÁNYA
BUDAPEST
SALGÓTARJÁN
MISKOLC
SÁROSPATAK
NYÍREGYHÁZA
DEBRECEN
SZOLNOK
TÚRKEVE
KECSKEMÉT
BÉKÉSCSABA
SZEGED
SZOMBATHELY
PAPA
SZÉKESFEHÉRVÁR
SZENTGOTTHÁRD
SIÓFOK
KESZTHELY
ZALAEGERSZEG
NAGYKANIZSA
KAPOSVÁR
KALOCSA
BAJA
Szintvonalak:
200, 300 és 500 m.
0 50 100 km
A GÖRBE VONALAK – AZ IZOHIÉTÁK – AZOKAT A HELYEKET
KÖTIK ÖSSZE, AHOL A CSAPADÉK MENNYISÉGE EGYENLŐ VOLT

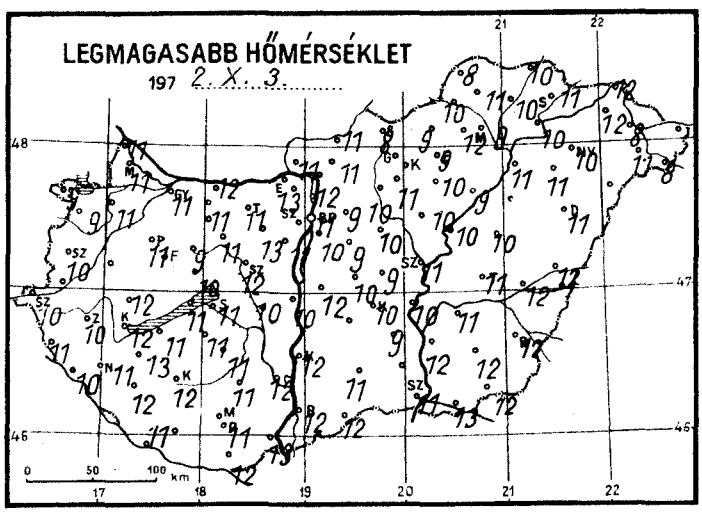
LEGMAGASABB HŐMÉRSÉKLET
197 2. X. 3.

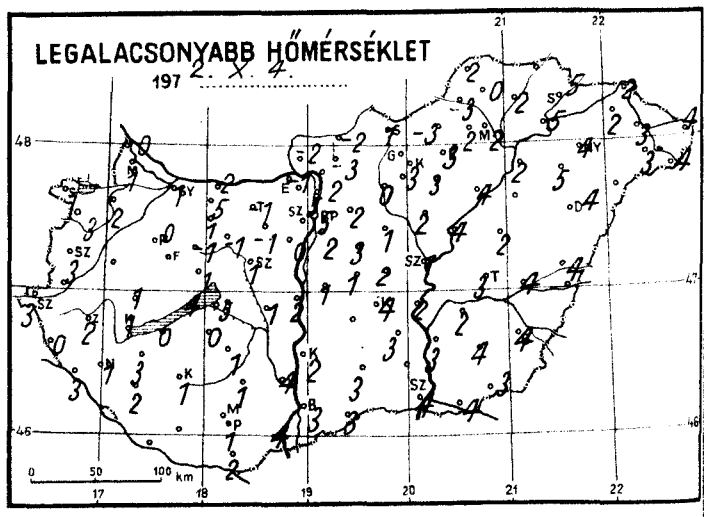
LEGALACSONYABB HŐMÉRSÉKLET
197 2. X. 4.

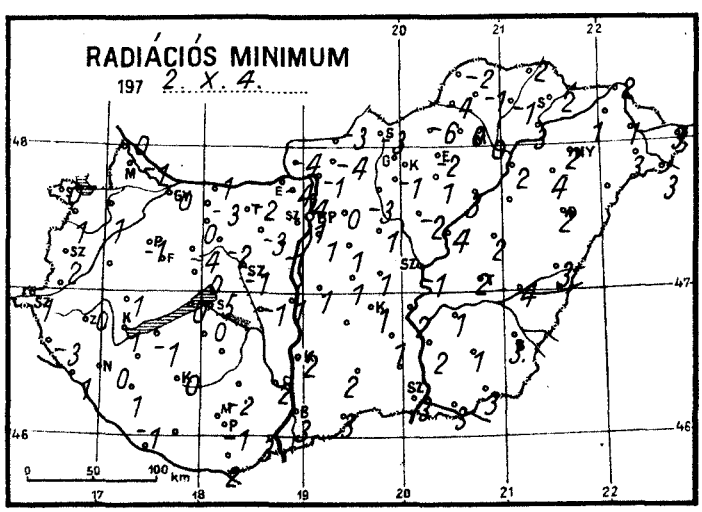
RADIÁCIÓS MINIMUM
197 2. X. 4.

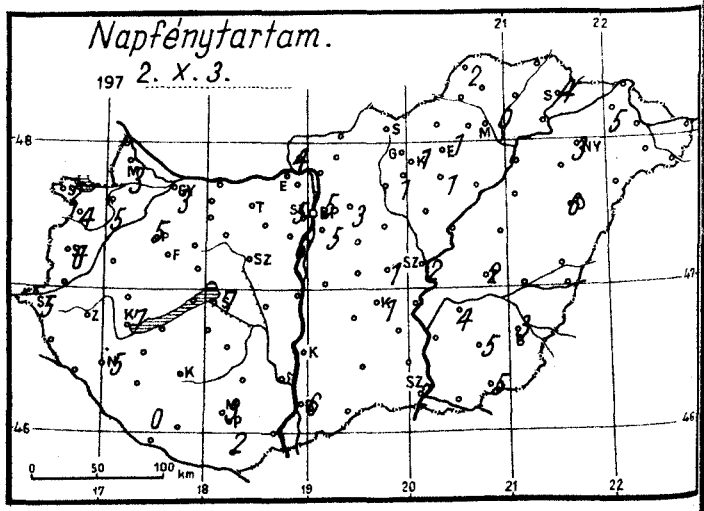
Napfénytartam.
197 2. X. 3.

1972. október hó, 4. nap szerda

	Az utolsó 24 óra adatai						24 órai csapadék mm		
	Csapadék (mm)		Hőmérsékleti szélsőségek			Napsütés (óra) tegnap			
			tegnapi nappali max.	éjszakai min.	min. 5 cm-en				
Mosonmagyaróvár	•		11	1	-1	3	Rajka	•	
12822 Győr	1	▽	11	1	0	3	Kapuvár	•	
825 Pápa	ny	▽	11	0	-1	5	Bábolna	ny	
805 Sopron	ny	▽	9	1	0	2	Komárom	•	
812 Szombathely	ny	▽	10	3	2	6	Káld	–	
910 Szentgotthárd	ny	▽	10	3	1	5	Sopronhorp.	ny	▽
915 Zalaegerszeg	•		10	2	0		Körmend	–	
Lenti	•		11	0	-3		Letenye	•	
925 Nagykanizsa	ny		11	1	0	5	Sümeg	ny	
920 Keszthely	•	=	12	1	1	7	Zirc	ny	
Tihany	ny	,	11	4	0		Kisbér	•	⌴
935 Siófok	•		11	5	5	7	Mór	ny	
942 Pécs	•	=	11	1	-1	2	Alcsút	ny	
Misinatető (534 m)	ny	✳	9	-1	-1	3	Esztergom	•	
Siklós	•	⌒	12	2	2		Dobogókő	ny	▽
Farkasgyepű (400 m)	–						Fonyód	•	
Veszprém	1	▽	10	1	0		Tab	ny	
Tatabánya	•	⌴	11	-1	-2		Sárbogárd	ny	
843 Budapest (Lőrinc)	1	▽	10	2	1	5	Lengyel	•	
840 Budapest OMI	ny	▽	11	5	1	5	Nagykónyi	ny	
Budapest (Szabadságh., 474 m)	3	✳	8	1	1	5	Marcali	•	
Martonvásár	ny	,	11	0	-1	6	Somogyszob	ny	,
Székesfehérvár	ny	,	12	1	-1		Kaposvár	•	⌒
Dunaújváros	1	✳	10	2	1		Barcs	ny	
Szekszárd	•		12	4	2		Szigetvár	–	
Mohács	ny	,	13	4	3		Bácsalmás	ny	,
960 Baja	•		12	3	3	6	Kiskunhalas	ny	,
Kalocsa	•		12	2	2		Izsák	–	
Cegléd	ny	,	9	2	1	1	Kunsztmiklós	•	
860 Szolnok	1		11	1	-1	2	Örkény	ny	
970 Kecskemét	ny		10	4	1	1	Nagykáta	1	
Kiskunfélegyháza	1	,	9	3	1		Jászapáti	ny	
982 Szeged	1	▽	11	4	3	2	Tiszakécske	•	
Mezőhegyes	2		12	3	2	5	Monor	ny	
Orosháza	2		12	4	1	5	Kistelek	–	
990 Békéscsaba	2		12	4	3	3	Makó	4	
Túrkeve	1		11	3	2	2	Szentes	2	
Berettyóújfalu	2		12	4	3		Szarvas	1	
880 Debrecen	1		11	4	2	6	Szeghalom	3	
892 Nyíregyháza	•		10	4	2	3	Körösszakál	–	
Kisvárda	•		12	2	1	5	Tiszaroff	•	
Mátészalka	•		11	3	3		Poroszló	•	
Tiszabecs	•		14	4	3		Karcag	•	
Vác	•	⌒	12	2	-1		Hortobágy	–	
Gödöllő	2		9	2	0	3	Polgár	•	
Lőrinci	ny		10	0	-3		Hajdúdorog	•	
Gyöngyös	•		11	3	-1	1	Nyírlugos	–	
Balassagyarmat	•	⌴	11	-2	-3		Csenger	•	
755 Salgótarján	•		8	1	-3		Vásárosnamény	•	
Galyatető (932 m)	3	✳	5	-4			Záhony	ny	
851 Kékestető (1000 m)	ny	✳	1	-3	-4	1	Kisvárat		
Kompolt	ny		10	3	1	1	Romhány	ny	,
Eger	•		9	3	-2	1	Borsodnádasd	ny	✕
Putnok	ny	✳	10	-3	-4		Jósvafő	ny	
Lillafüred	ny		12	2	0		Szendrőlád	1	
772 Miskolc	•		9	2	0	0	Hidasnémeti	•	
Füged	•		10	2	-1		Tokaj	•	
Sárospatak	•		11	5	2	4	Szentendre	ny	,

Meteorológiai Intézet Könyvtár
Homokszigy.
Vámosmikolany

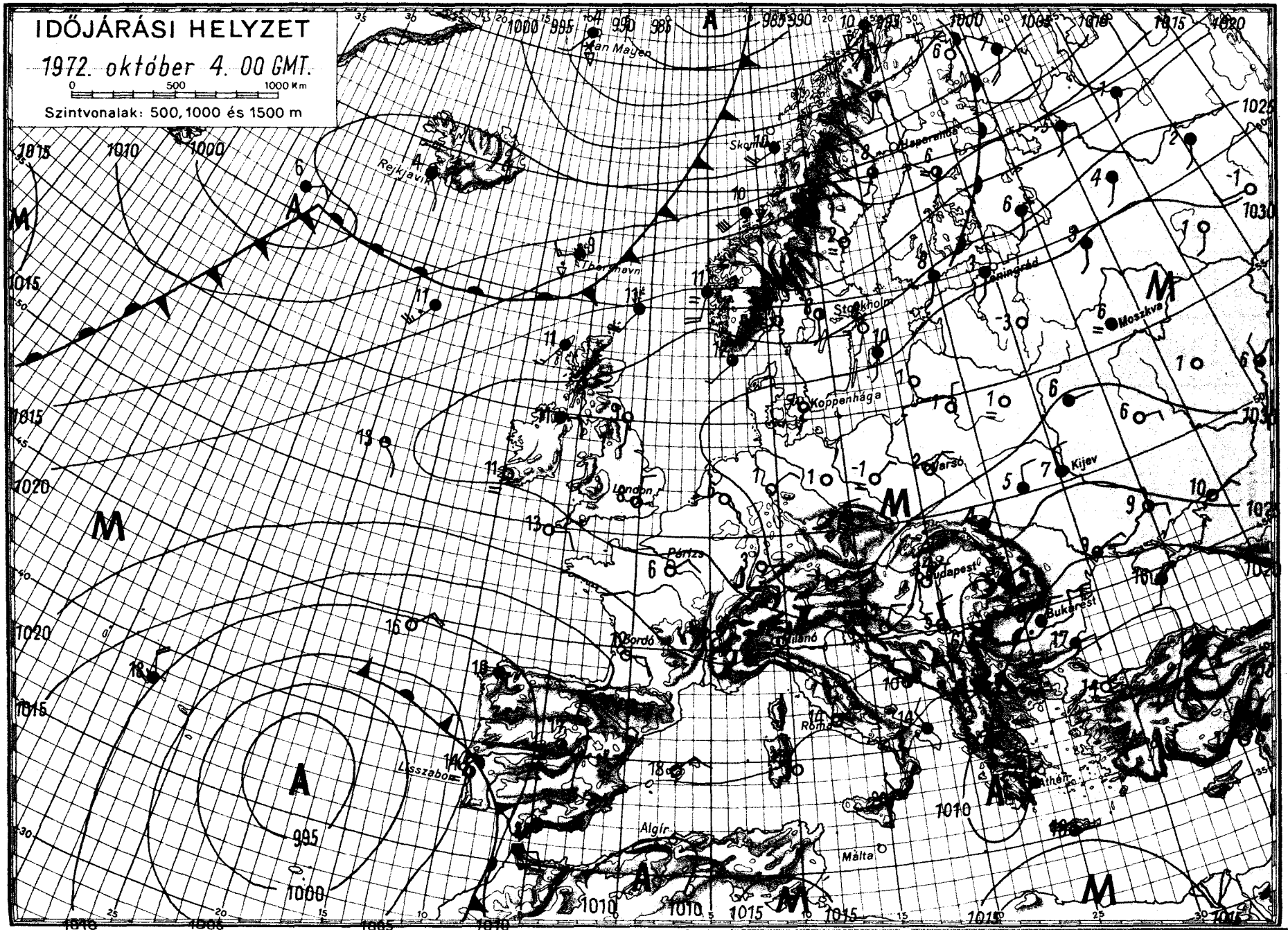

OFFSET KYOMDA BUDAPEST

IDŐJÁRÁSI NAPIJELENTÉS

ЕЖЕДНЕВНЫЙ МЕТЕОРОЛОГИЧЕСКИЙ БЮЛЛЕТЕНЬ • DAILY WEATHER REPORT
BULLETIN QUOTIDIEN DE TEMPS • TÄGLICHER WETTERBERICHT

KIADJA: ORSZÁGOS METEOROLÓGIAI SZOLGÁLAT
Készíti: Központi Előrejelző Intézet Előrejelző Osztálya — Megrendelhető: Budapest, II., Kitaibel Pál u. 1.
Telefon: 353-500, Előrejelző Osztály: 150-410 — Megjelenik naponként — Évi előfizetési díja: 720,— Ft
Kiadásért felel: az OMSZ elnöke — Szerkesztésért felel: a KEI igazgatója

85. évfolyam 279. szám • Budapest • 1972. október 5. csütörtök

Az időjárási helyzet ma reggel és a várható időjárás:

A Kárpát-medence az elmult 24 órában is a Balkán-félsziget feletti alacsony-nyomásu örvény áramlási rendszerébe tartozott. Ebben erős északi, északkeleti széllel a sarkvidéki levegő utolsó hulláma érte el ma az Északi-Kárpátokat. Az örvény lassanként kelet felé helyeződik át, igy lehetővé válik, hogy Közép-Európa felett un, magasnyomásu gerinc épüljön fel. A felmelegedés szempontjából ez azért kedvező, mert az északi irányu szelet lassanként déli váltja fel, amellyel már melegebb levegő érkezik. A következő 36 órában a Kárpát-medencében kissé emelkedik a hőmérséklet, de az évszaknak megfelelő értéket még nem éri el.

Hazánkban szerdán északnyugaton kevés volt a felhő, a nap 4, 8 órán át sütött. Az ország többi részén borult, esős, hüvös idő volt. A Nagykanizsa-Budapest-Miskolc vonaltól keletre majdnem mindenütt esett az eső. Misina-tetőn és a Kékestetőn a hó. A lehullott csapadék mennyisége a déli határvidék mentén jelentős, többfelé meghaladta a 20-25 mm-t, sőt Szarvasról és Szeghalomról 30 mm-t jelentettek. A legmagasabb hőmérséklet a naposabb részeken 10, 14, máshol csak 7, 10 fok között volt. Ma hajnalra 2, 8 fokig hült le a levegő. Délelőtt délkeleten borult volt az ég, itt többfelé esett az eső, másutt változóan felhős idő volt. A hőmérséklet 11 órakor 6, 14 fok között volt. Az északi, északkeleti szél országszerte élénk, többfelé erős volt.

Ma 12 órakor Budapesten a hőmérséklet 15 fok, a tengerszintre átszámitott légnyomás 766 mm, alig változik.

Várható időjárás péntek estig:

Változóan felhős idő csütörtökön szórványos esővel, pénteken valószinüleg eső nélkül.
Csütörtökön élénk, időnként erős, péntekre lassan mérséklődő északkeleti szél. A hőmérséklet kissé emelkedik.
Várható legalacsonyabb éjszakai hőmérséklet: 2, 7,
legmagasabb nappali hőmérséklet pénteken: 12, 16 fok között.

Bóna Márta s.k.

TÁVOLABBI KILÁTÁSOK KEDD REGGELIG:

Kevés felhő, legfeljebb egy-két helyen kisebb eső. A szél mérséklődik, a nappali hőmérséklet emelkedik. A legalacsonyabb hajnali hőmérsékletek +1, +7 fok között. Legmagasabb nappali hőmérsékletek eleinte 11, 14, később 15, 19 fok között. Jelentős mennyiségü /legalább 5 mm/ eső az ország területének 30 szézalékán várható.

TÁVELŐREJELZŐ OSZTÁLY

A hőmérséklet napi középértéke és eltérése a 100 évi átlagtól /Budapesten/:

1972. X. 4.: 8,3 C° -5,2 C°

1871 óta ezen a napon Budapesten előfordult:

legmagasabb hőmérséklet 26,7 C° /1934/,
legalacsonyabb hőmérséklet 0,5 C° /1930/.

72.0534.

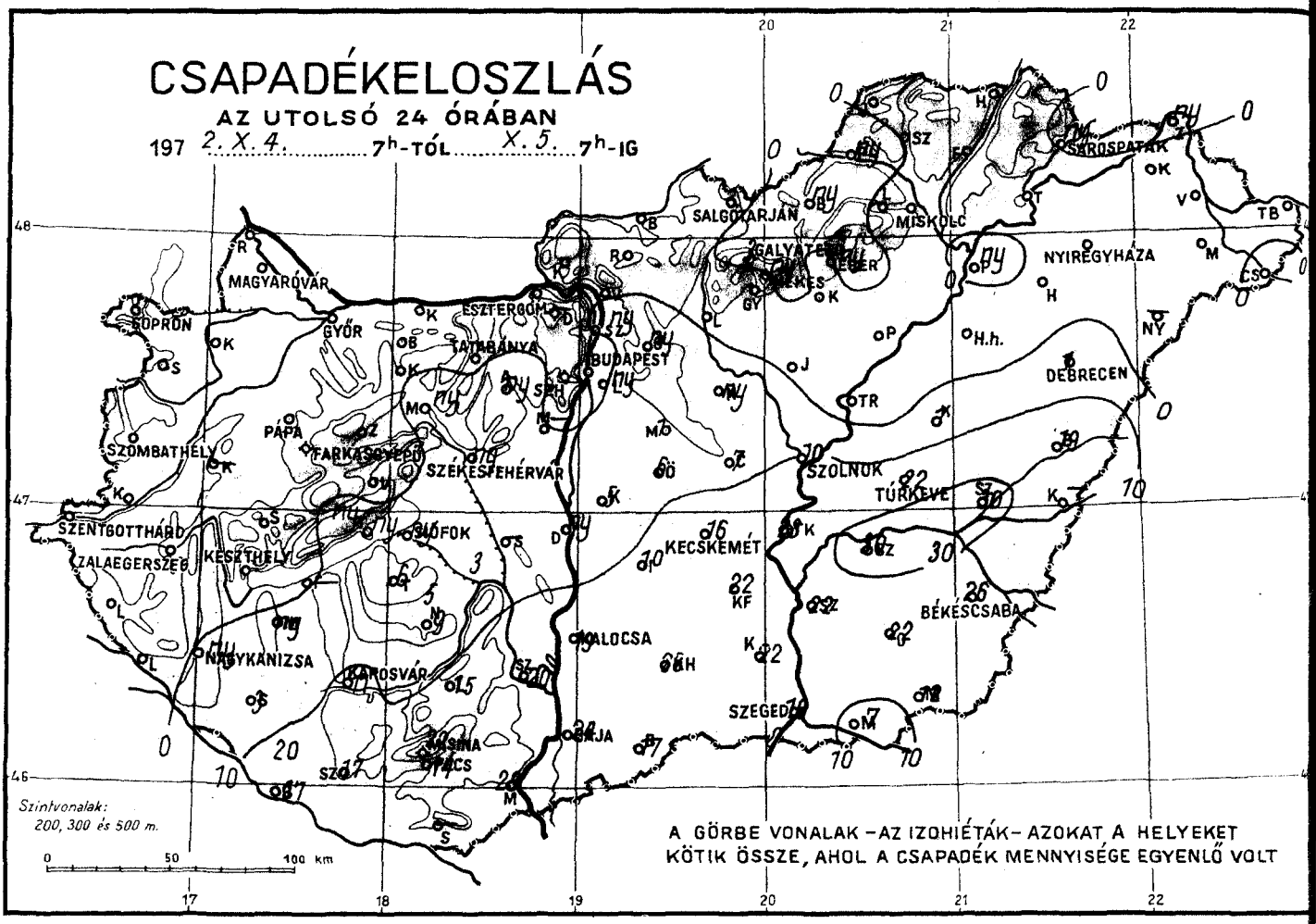
CSAPADÉKELOSZLÁS
AZ UTOLSÓ 24 ÓRÁBAN
197 2. X. 4. ..... 7h-TÓL ..... X. 5. ..... 7h-IG
MAGYARÓVÁR
SOPRON
GYŐR
ESZTERGOM
TATABÁNYA
BUDAPEST
SALGÓTARJÁN
MISKOLC
NYÍREGYHÁZA
DEBRECEN
SZOLNOK
TÚRKEVE
PÁPA
SZÉKESFEHÉRVÁR
SZOMBATHELY
SZENTGOTTHÁRD
ZALAEGERSZEG
KESZTHELY
SIÓFOK
KECSKEMÉT
BÉKÉSCSABA
NAGYKANIZSA
KAPOSVÁR
SZEGED
Szintvonalak:
200, 300 és 500 m.
A GÖRBE VONALAK – AZ IZOHIÉTÁK – AZOKAT A HELYEKET
KÖTIK ÖSSZE, AHOL A CSAPADÉK MENNYISÉGE EGYENLŐ VOLT

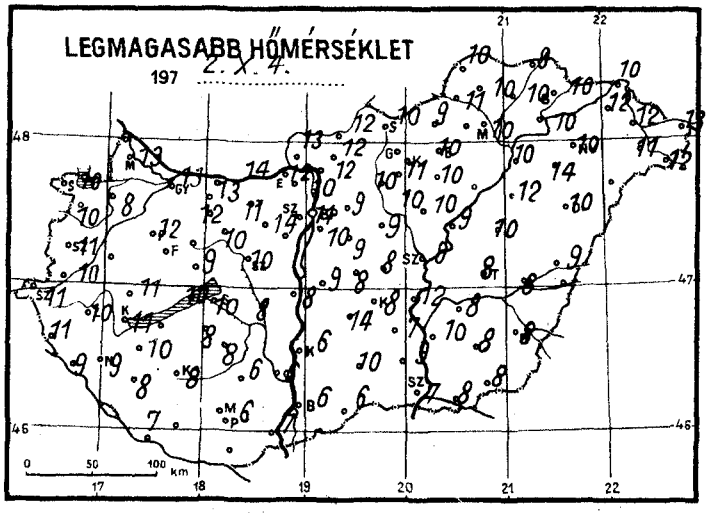
LEGMAGASABB HŐMÉRSÉKLET
197 2. X. 4.

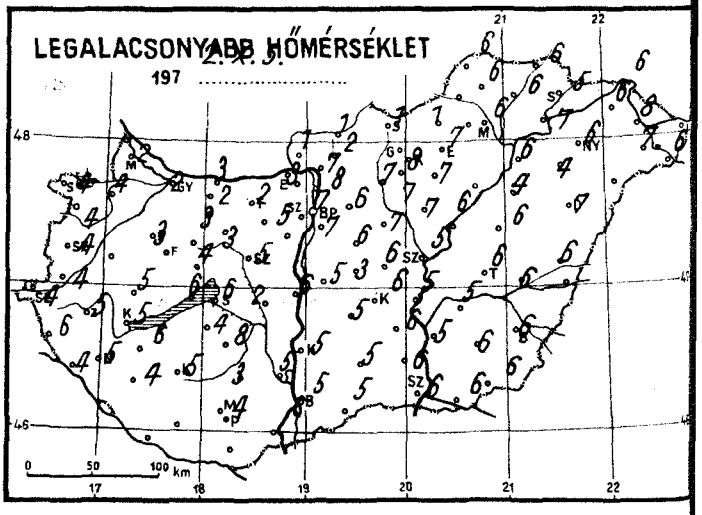
LEGALACSONYABB HŐMÉRSÉKLET
197 2. X. 5.

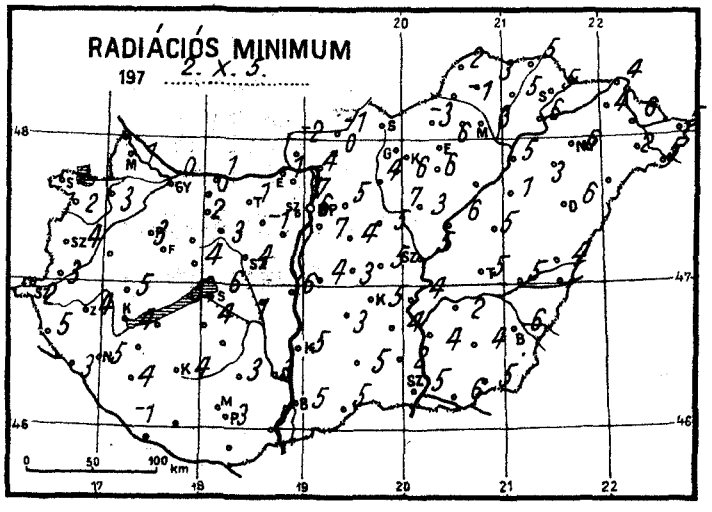
RADIÁCIÓS MINIMUM
197 2. X. 5.

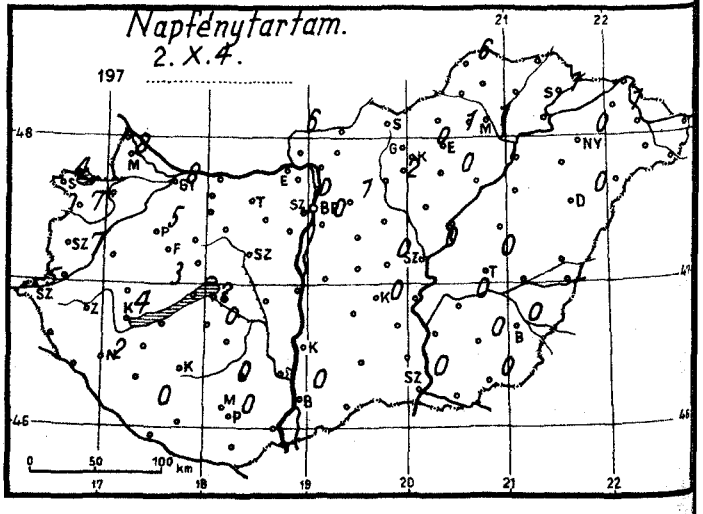
Napfénytartam.
2. X. 4.
197

1972. október ..... hó,
5. csütörtök ..... nap .....

	Az utolsó 24 óra adatai					
	Csapadék (mm)		Hőmérsékleti szélsőségek: tegnapi nappali max.	éjszakai min.	min. 5 cm-en	Napsütés (óra) tegnap
Mosonmagyaróvár	•		13	2	1	8
12822 Győr	•		13	2	0	8
825 Pápa	•		12	3	3	5
805 Sopron	•		10	4	2	4
812 Szombathely	•		11	4	4	7
910 Szentgotthárd	•		11	4	2	5
915 Zalaegerszeg	•		10	5	4	
Lenti	•		10	6	5	
925 Nagykanizsa	ny		9	5	5	2
920 Keszthely	•		11	5	4	4
Tihany	ny		10	6	5	
935 Siófok	ny		10	6	6	2
942 Pécs	14		6	4	3	0
Misinatető (534 m)	22	*	2	1	0	0
Siklós	–					
Farkasgyepű (400 m)	•		9	2		
Veszprém	•		9	4	4	
Tatabánya	•		11	2	1	
843 Budapest (Lőrinc)	ny		10	7	7	0
840 Budapest OMI	•		10	7	6	0
Budapest (Szabadságh., 474 m)	•		8	2	-1	1
Martonvásár	–					
Székesfehérvár	ny		10	5	4	
Dunaújváros	ny	▽	8	6	6	
Szekszárd	20		6	5	3	
Mohács	23		7	6	5	
960 Baja	24		6	5	5	0
Kalocsa	19		6	5	5	
Cegléd	7	▽	8	6	5	0
860 Szolnok	10		9	5	5	0
970 Kecskemét	16		8	6	5	0
Kiskunfélegyháza	22		7	6	4	
982 Szeged	16		7	6	5	0
Mezőhegyes	12		8	6	5	0
Orosháza	22		8	6	4	0
990 Békéscsaba	26		8	6	6	0
Túrkeve	22		8	6	5	0
Berettyóújfalu	19		9	6	4	
880 Debrecen	1		10	7	6	0
892 Nyíregyháza	•		10	6	6	0
Kisvárda	•		12	6	4	1
Mátészalka	•		11	7	2	
Tiszabecs	•		13	7	5	
Vác	•		12	7	4	
Gödöllő	ny		9	6	5	1
Lőrinci	•		10	7	4	
Gyöngyös	•		11	8	6	2
Balassagyarmat	•	⌴	12	1	-1	
755 Salgótarján	–		10	1		
Galyatető (932 m)	3	*	3	-3		
851 Kékestető (1000 m)	ny		2	-1	-1	0
Kompolt	•		10	7	6	0
Eger	ny		10	7	6	1
Putnok	ny	⌴	11	0	-1	
Lillafüred	•		8	2	0	
772 Miskolc	•		10	6	3	1
Füged	•		10	6	5	
Sárospatak	10		10	5	5	1

24 órai csapadék mm		
Rajka	•	
Kapuvár	•	
Bábolna	•	
Komárom	•	
Káld	–	
Sopronhorp.	•	
Körmend	•	
Letenye	•	
Sümeg	•	
Zirc	•	
Kisbér	•	
Mór	ny	
Alcsút	ny	
Esztergom	•	
Dobogókő	–	
Fonyód	–	
Tab	6	
Sárbogárd	3	
Lengyel	15	
Nagykónyi	9	
Marcali	ny	
Somogyszob	3	
Kaposvár	11	
Barcs	20	
Szigetvár	17	
Bácsalmás	17	
Kiskunhalas	26	
Izsák	10	
Kunsztmiklós	5	
Örkény	6	
Nagykáta	ny	
Jászapáti	23	▽
Tiszakécske	1	
Monor	22	▽
Kistelek	7	
Makó	22	▽
Szentes	30	
Szarvas	30	
Szeghalom	–	
Körösszakál	•	
Tiszaroff	•	
Poroszló	1	
Karcag	•	
Hortobágy	ny	
Polgár	•	
Hajdúdorog	–	
Nyírlugos	2	
Csenger	•	
Vásárosnamény	ny	
Záhony	•	
Királyrét	•	
Romhány	ny	▽
Borsodnádasd	•	
Jósvafő	•	
Szendrőlád	•	
Hidasnémeti	•	
Tokaj	ny	
Szentendre		

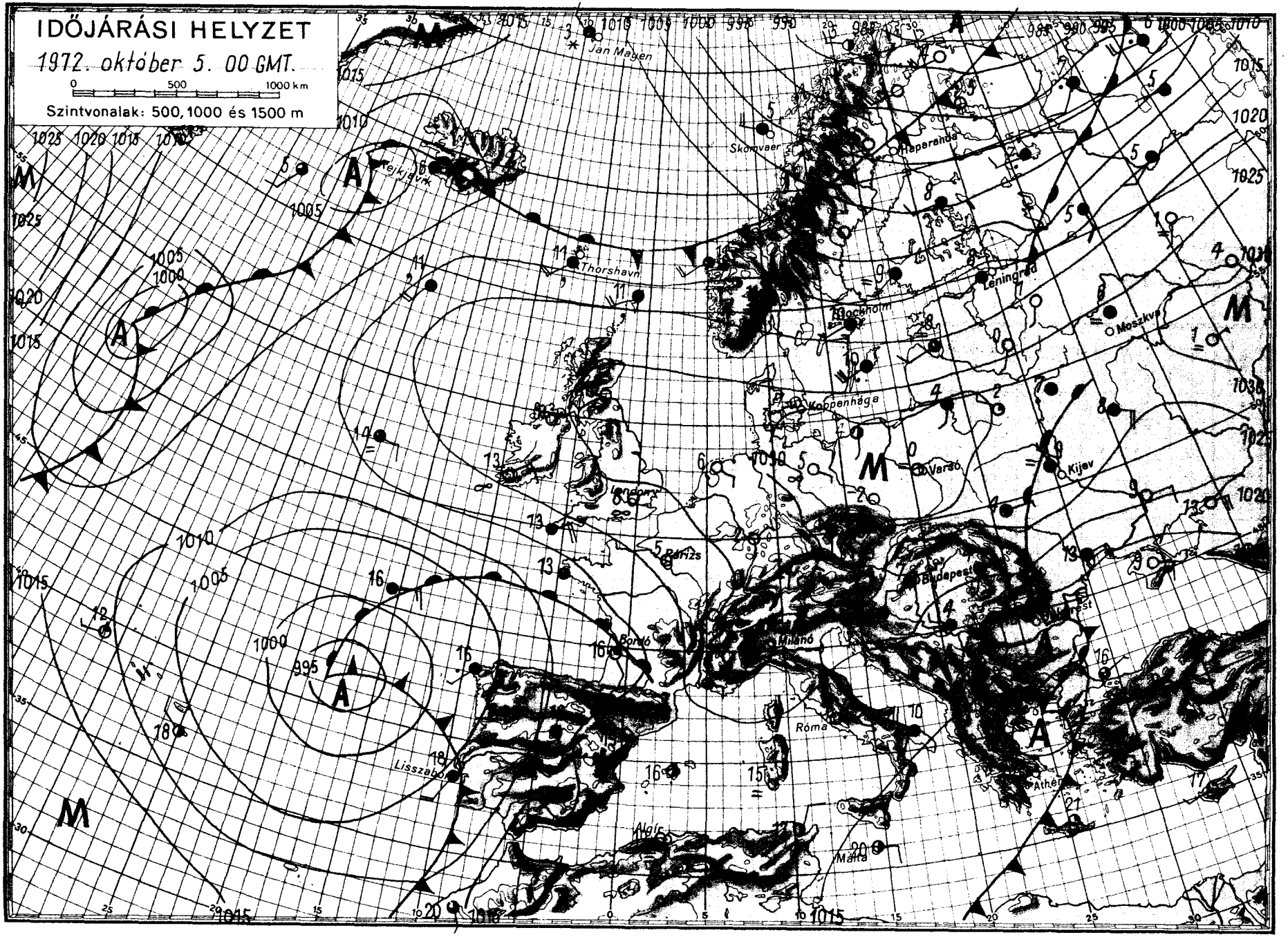

OFFSET-NYOMDA BUDAPEST

IDŐJÁRÁSI NAPIJELENTÉS

ЕЖЕДНЕВНЫЙ МЕТЕОРОЛОГИЧЕСКИЙ БЮЛЛЕТЕНЬ • DAILY WEATHER REPORT
BULLETIN QUOTIDIEN DE TEMPS • TÄGLICHER WETTERBERICHT

KIADJA: ORSZÁGOS METEOROLÓGIAI SZOLGÁLAT
Készíti: Központi Előrejelző Intézet Előrejelző Osztálya — Megrendelhető: Budapest, II., Kitaibel Pál u. 1.
Telefon: 353-500, Előrejelző Osztály: 150-410 — Megjelenik naponként — Évi előfizetési díja: 720,— Ft
Kiadásért felel: az OMSZ elnöke — Szerkesztésért felel: a KEI igazgatója

85. évfolyam 280. szám + Budapest + 1972. október 6. péntek

Az időjárási helyzet ma reggel és a várható időjárás:

Közép-Európa, igy a Kárpát-medence időjárásának kialakulásában egyre jobban érvényesül a leszálló légmozgás, amely csendes, jobbára derült, a reggeli ködöktől eltekintve száraz időt biztosit. Az erősen felhős, hideg időjárást okozó légköri képződmény tovább helyeződött délkelet felé, hatására ma reggel a Balkán-félszigeten többfelé esett az eső. A Szovjetunió európai területének északi és középső részére ujabb sarkvidéki eredetü hideg levegő árkezett. Vonulását esők, záporok, egy-két helyen hózápor és erős szelek kisérik. A következő 36 óra folyamán a Kárpát-medence időjárását legnagyobb részben a leszálló légmozgások határozzák meg.

Hazánkban csütörtökön az ország északi felén felszakadozott a felhőzet és 4, 10 órán át sütött a nap. A déli országrészben ugyanakkor erősen felhős, vagy borult maradt az ég, több helyen esett az eső. A lehullott csapadék mennyisége általában 5 mm alatt maradt, csupán Siklóson mértek 7 mm-t. A hőmérséklet napközben a déli megyékben csak 9, 12, máshol 13, 18 fokig emelkedett. Péntek hajnalra az északi megyékben -1, +3, máshol +4, +7 fokig hült le a levegő. Ma délelőtt a déli, délnyugati megyékben erősen, máshol kissé felhős volt az ég. Pécsről kisebb esőt jelentettek. A hőmérséklet 11 órakor az erősen felhős helyeken 9, 11, az ország többi részén 12, 15 fok között váltakozott.

Ma 12 órakor Budapesten a hőmérséklet 17 fok, a tengerszintre átszámitott légnyomás 768 mm, alig változik.

Várható időjárás szombat estig:

Általában kevés felhő, száraz idő.
Az ország déli részén is fokozatosan csökkenő felhőzet, pénteken egy-két helyen kisebb eső.
Mérsékelt, napközben kissé megélénkülő keleti, északkeleti szél.
A hajnali és a reggeli órákban párásodás, helyenként köd.
A nappali felmelegedés délen is erősödik.

Várható legalacsonyabb éjszakai hőmérséklet: 0, +5,
legmagasabb nappali hőmérséklet szombaton: 15, 20 fok között.

Vadkerti Ferenc s.k.

A hőmérséklet napi középértéke és eltérése a 100 évi átlagtól /Budapesten/:

1972. X. 5.:	12,5 C°	-0,8 C°

1871 óta ezen a napon Budapesten előfordult:

legmagasabb hőmérséklet	29,5 C° /1935/,	
legalacsonyabb hőmérséklet	0,1 C° /1916/.	72.0535.

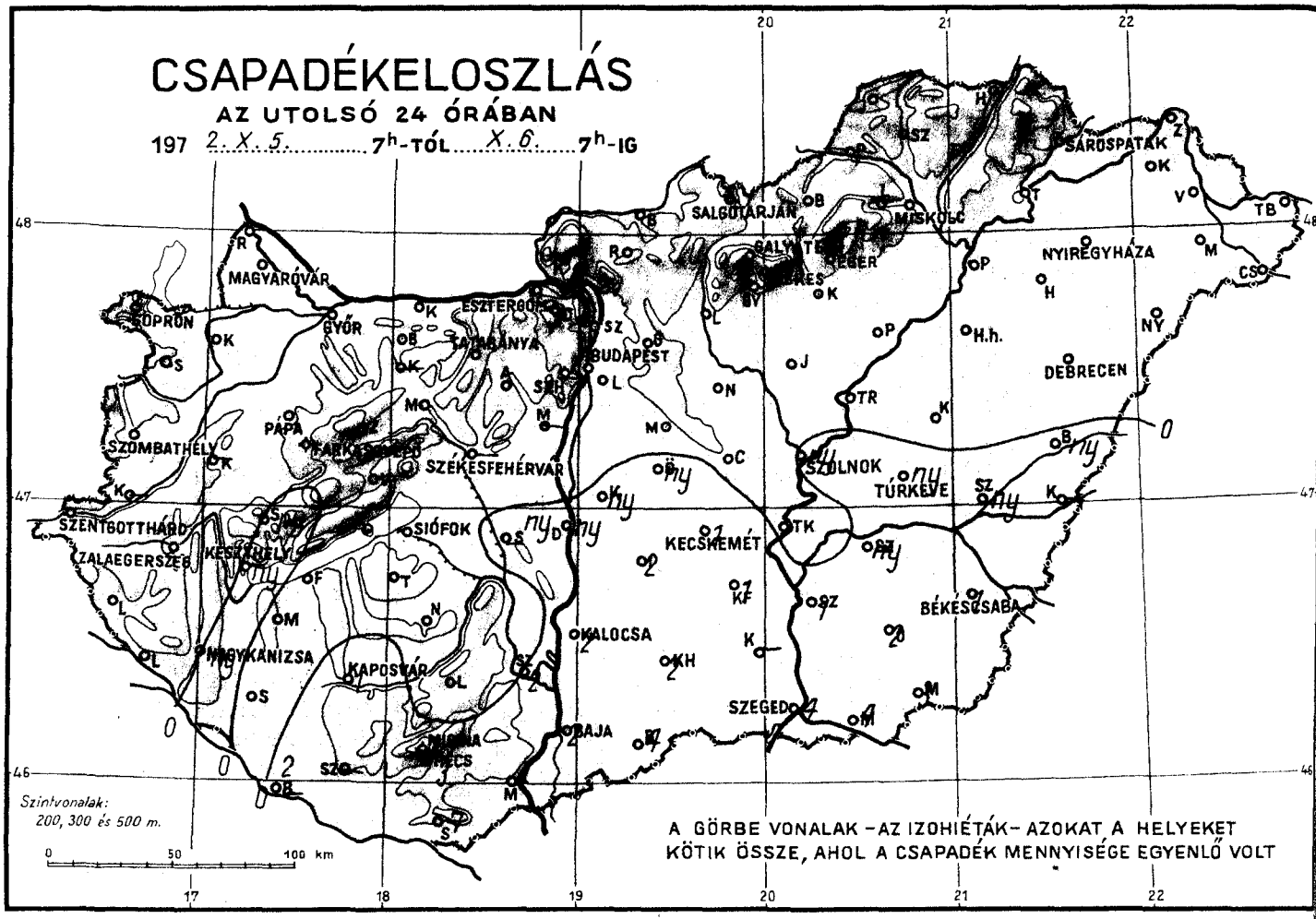
CSAPADÉKELOSZLÁS
AZ UTOLSÓ 24 ÓRÁBAN
197 2. X. 5. 7h-TÓL X. 6. 7h-IG
SOPRON
MAGYARÓVÁR
GYŐR
ESZTERGOM
TATABÁNYA
BUDAPEST
SALGÓTARJÁN
MISKOLC
SÁROSPATAK
NYÍREGYHÁZA
DEBRECEN
SZOMBATHELY
PÁPA
SZÉKESFEHÉRVÁR
SZOLNOK
TÚRKEVE
SZENTGOTTHÁRD
ZALAEGERSZEG
KESZTHELY
SIÓFOK
KECSKEMÉT
BÉKÉSCSABA
MAGYKANIZSA
KAPOSVÁR
KALOCSA
SZEGED
BAJA
Szintvonalak:
200, 300 és 500 m.
0 50 100 km
A GÖRBE VONALAK – AZ IZOHIÉTÁK – AZOKAT A HELYEKET
KÖTIK ÖSSZE, AHOL A CSAPADÉK MENNYISÉGE EGYENLŐ VOLT

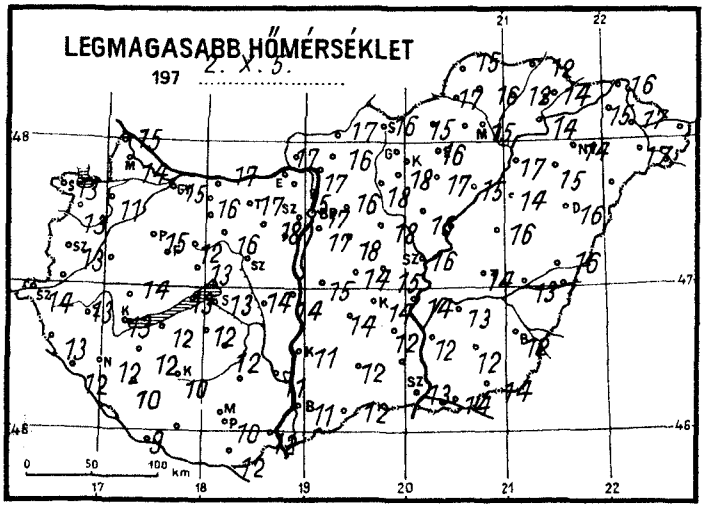
LEGMAGASABB HŐMÉRSÉKLET
197 2. X. 5.

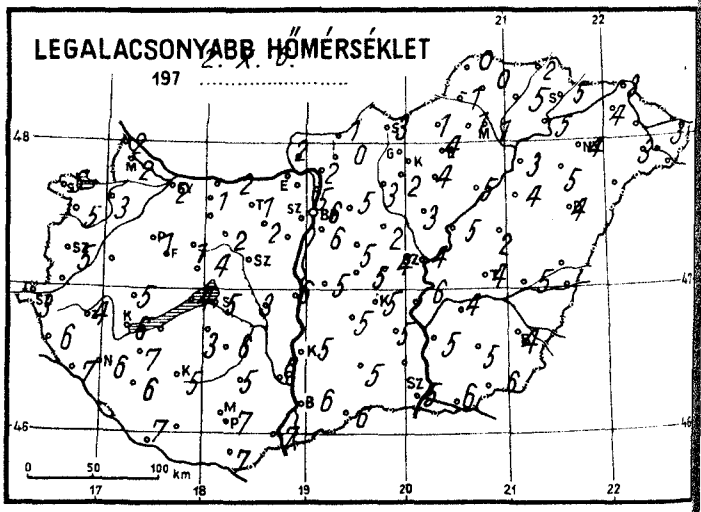
LEGALACSONYABB HŐMÉRSÉKLET
197

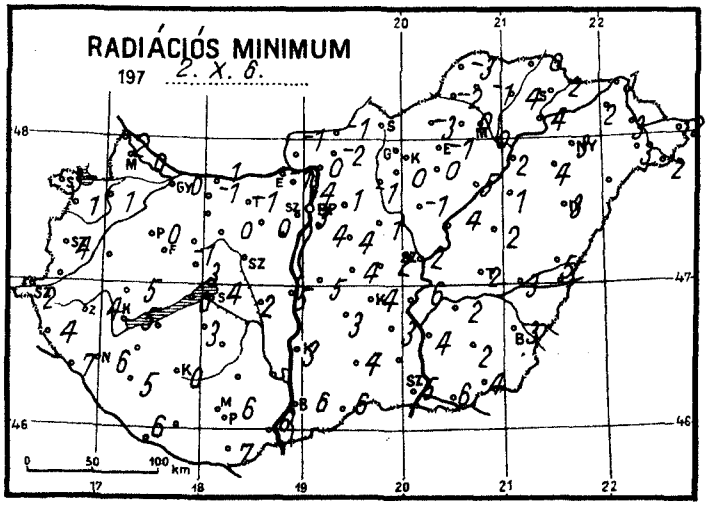
RADIÁCIÓS MINIMUM
197 2. X. 6.

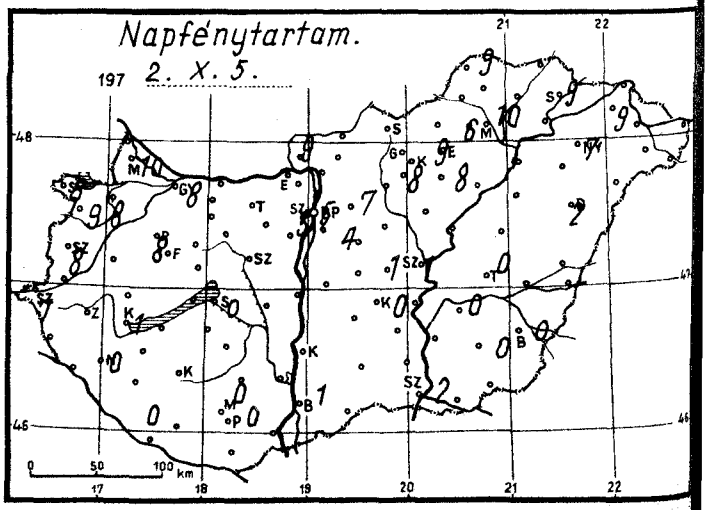
Napfénytartam.
197 2. X. 5.

1972. október hó,
6. nap péntek

		Az utolsó 24 óra adatai						24 órai csapadék mm		
		Csapadék (mm)		Hőmérsékleti szélsőségek tegnapi nappali max.	éjszakai min.	min. 5 cm-en	Napsütés (óra) tegnap			
	Mosonmagyaróvár	•		14	2	0	10	Rajka	•	
12822	Győr	•		15	2	0	8	Kapuvár	•	
825	Pápa	•		15	1	0	8	Bábolna	•	≡
805	Sopron	•		13	5	3	8	Komárom	•	⊃
812	Szombathely	•		13	5	4	8	Káld	—	
910	Szentgotthárd	•	=	14	3	2	7	Sopronhorp.	•	
915	Zalaegerszeg	•		13	4	4		Körmend	•	
	Lenti	•		13	6	4		Letenye	•	
925	Nagykanizsa	ny		12	6	6	0	Sümeg	ny	
920	Keszthely	ny		13	6	5	1	Zirc	•	⊃
	Tihany	•		13	4	0		Kisbér	•	⊃
935	Siófok	•	=	13	5	4	0	Mór	•	
942	Pécs	3		10	7	6	0	Alcsút	•	
	Misinatető (534 m)	2		9	6	0	0	Esztergom	•	
	Siklós	7		12	7	7		Dobogókő	—	
	Farkasgyepű (400 m)	•	⊃	12	2	2		Fonyód	•	
	Veszprém	•		13	4	3		Tab	•	
	Tatabánya	•	⊃	17	1	-1		Nemesgörzsöny	ny	
843	Budapest (Lőrinc)	•		17	6	4	4	Lengyel	•	
840	Budapest OMI	•		17	6	3	5	Nagykónyi	•	
	Budapest (Szabadságh. 474 m)	•		15	6	2	5	Marcali	•	
	Martonvásár	—						Somogyszob	•	
	Székesfehérvár	—						Kaposvár	1	
	Dunaújváros	ny		14	6	5		Barcs	2	
	Szekszárd	2		11	6	—		Szigetvár	—	
	Mohács	4		12	7	6		Bácsalmás	4	
960	Baja	2		11	6	6	1	Kiskunhalas	2	
	Kalocsa	2		11	5	3		Izsák	2	
	Cegléd	•	⊃	15	4	2	1	Kunsztmiklós	ny	
860	Szolnok	ny		16	4	2	1	Örkény	ny	
970	Kecskemét	1		14	5	4	0	Nagykáta	•	
	Kiskunfélegyháza	1		12	5	3		Jászapáti	•	
982	Szeged	4		13	5	5	2	Tiszakécske	•	
	Mezőhegyes	3		14	6	4		Monor	•	
	Orosháza	2		12	5	2	0	Kistelek	—	
990	Békéscsaba	1		12	4	3	0	Makó	4	
	Túrkeve	ny		14	4	2	0	Szentes	1	
	Berettyóújfalu	ny		16	11	5		Szarvas	ny	
882	Debrecen	•	⊃	16	4	3	2	Szeghalom	ny	
892	Nyíregyháza	•		14	4	3	7	Körösszakál	—	
	Kisvárda	•		15	4	2	9	Tiszaroff	•	
	Mátészalka	•		17	3	3		Poroszló	•	
	Tiszabecs	•		19	3	2		Karcag	•	
	Vác	•	⊃	17	2	0		Hortobágy	•	
	Gödöllő	•		16	5	1	7	Polgár	•	
	Lőrinci	•	⊃	18	3	-1		Hajdúdorog	•	
	Gyöngyös	•		18	2	0	8	Nyírlugos	•	
	Balassagyarmat	•	⊔	17	1	-1		Csenger	•	
755	Salgótarján	•		16	3	—		Vásárosnamény	•	⊃
	Galyatető (932 m)	•						Záhony	•	
851	Kékestető (1000 m)	•		9	4	2	9	Vámosmikola	•	
	Kompolt	•		17	4	0	8	Romhány	•	
	Eger	•		16	4	-1	6	Borsodnádasd	•	⊔
	Putnok	•	⊔	17	-1	-2		Jósvafő	•	
	Lillafüred	•		9	1	0		Szendrőlád	•	⊔
772	Miskolc	•	=	15	1	0	10	Hidasnémeti	•	
	Füged	•		12	5	4		Tokaj	•	
	Sárospatak	•		14	5	2	9	Szentendre	•	

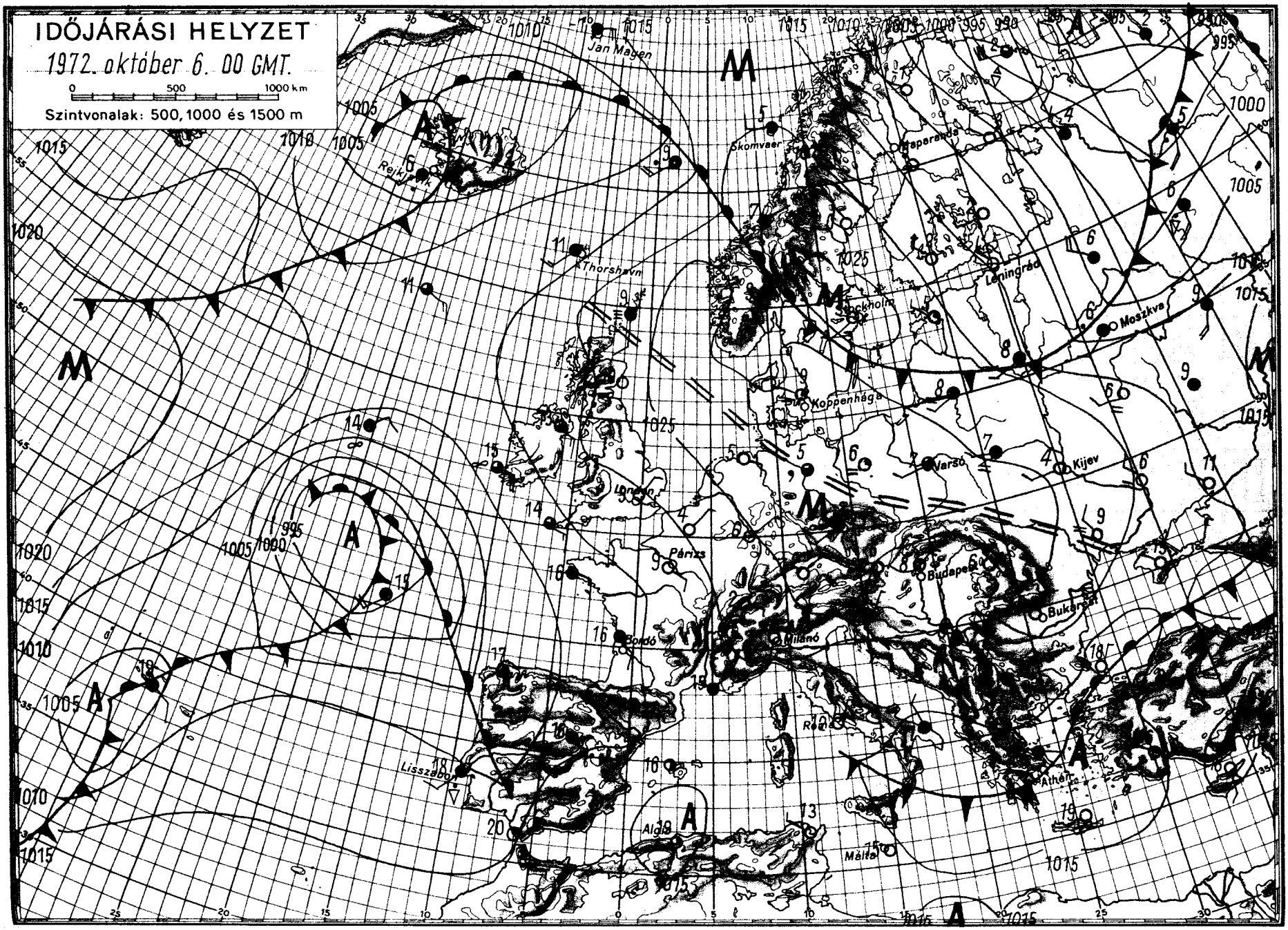

OFFSET NYOMDA BUDAPEST

IDŐJÁRÁSI NAPIJELENTÉS

ЕЖЕДНЕВНЫЙ МЕТЕОРОЛОГИЧЕСКИЙ БЮЛЛЕТЕНЬ • DAILY WEATHER REPORT
BULLETIN QUOTIDIEN DE TEMPS • TÄGLICHER WETTERBERICHT

KIADJA: ORSZÁGOS METEOROLÓGIAI SZOLGÁLAT
Készíti: Központi Előrejelző Intézet Előrejelző Osztálya — Megrendelhető: Budapest, II., Kitaibel Pál u. 1.
Telefon: 353-500, Előrejelző Osztály: 150-410 — Megjelenik naponként — Évi előfizetési díja: 720,— Ft
Kiadásért felel: az OMSZ elnöke — Szerkesztésért felel: a KEI igazgatója

85. évfolyam 281. szám + Budapest + 1972. október 7. szombat

Az időjárási helyzet ma reggel és a várható időjárás:

Szárazföldünk nagy részének időjárását a leszálló légmozgás határozza meg. Igy Európa nyugati, valamint középső térségében általában kevés a felhő és a reggeli ködöktől eltekintve, száraz az idő. A Skandináv-félszigeten és a Szovjetunió európai területének északi felében változékony, hideg az időjárás, helyenként eső, havas eső esik. A Balkán-félszigeten kialakult hideg idő tovább tart, ott a hőmérséklet csucsértéke 6, 10 fokkal alacsonyabb, mint az évszaknak megfelelő átlag.

Hazánkban pénteken délnyugaton erősen felhős idő volt és csak 1, 4 órán át sütött a nap. Az ország többi részén kevés felhő mellett 6, 11 órás napsütést észleltek. A kora délutáni órákban a déli megyékben kisebb eső esett. A ma reggel 7 óráig lehullott eső mennyisége általában 1 és 7 mm között volt, csak Siklósról jelentettek 9 mm-t. A hőmérséklet napközben délen 11, 15, a naposabb helyeken 15, 20 fokig emelkedett. Ma hajnalra északon derült ég mellett 0, +4, máshol csak 4, 10 fokig hült le a levegő. Délelőtt a délről beszivárgó nedves levegő főként az ország déli megyéiben okozott esőt, de legtöbb helyen az eső 11 órára megszünt. A hőmérséklet 11 órakor a derült részeken 14, 15, máshol 10, 12 fok között volt.

Budapesten ma 12 órakor a hőmérséklet 11 fok, a tengerszintre átszámitott légnyomás 770 mm, alig változik.

Várható időjárás vasárnap estig:

Északon kevés felhő, eső nélkül, délen változóan felhős idő legfeljebb néhány helyen kisebb esővel.
Éjszaka gyenge, napközben mérsékelt keleti, délkeleti szél.

Várható legalacsonyabb éjszakai hőmérséklet általában 2, 7 fok között, egy-két helyen gyenge talajmenti fagy,
legmagasabb nappali hőmérséklet vasárnap: 15, 20 fok között.

Bartha Péterné s.k.

A hőmérséklet napi középértéke és eltérése a 100 évi átlagtól /Budapesten/:

1972. X. 6.:	12,8 C°	-0,2 C°

1871 óta ezen a napon Budapesten előfordult:

legmagasabb hőmérséklet	28,7 C° /1935/	
legalacsonyabb hőmérséklet	0,5 C° /1957/.	72.0536.

CSAPADÉKELOSZLÁS

AZ UTOLSÓ 24 ÓRÁBAN

197 2. X. 6. ..... 7h-TÓL X. 7. ..... 7h-IG

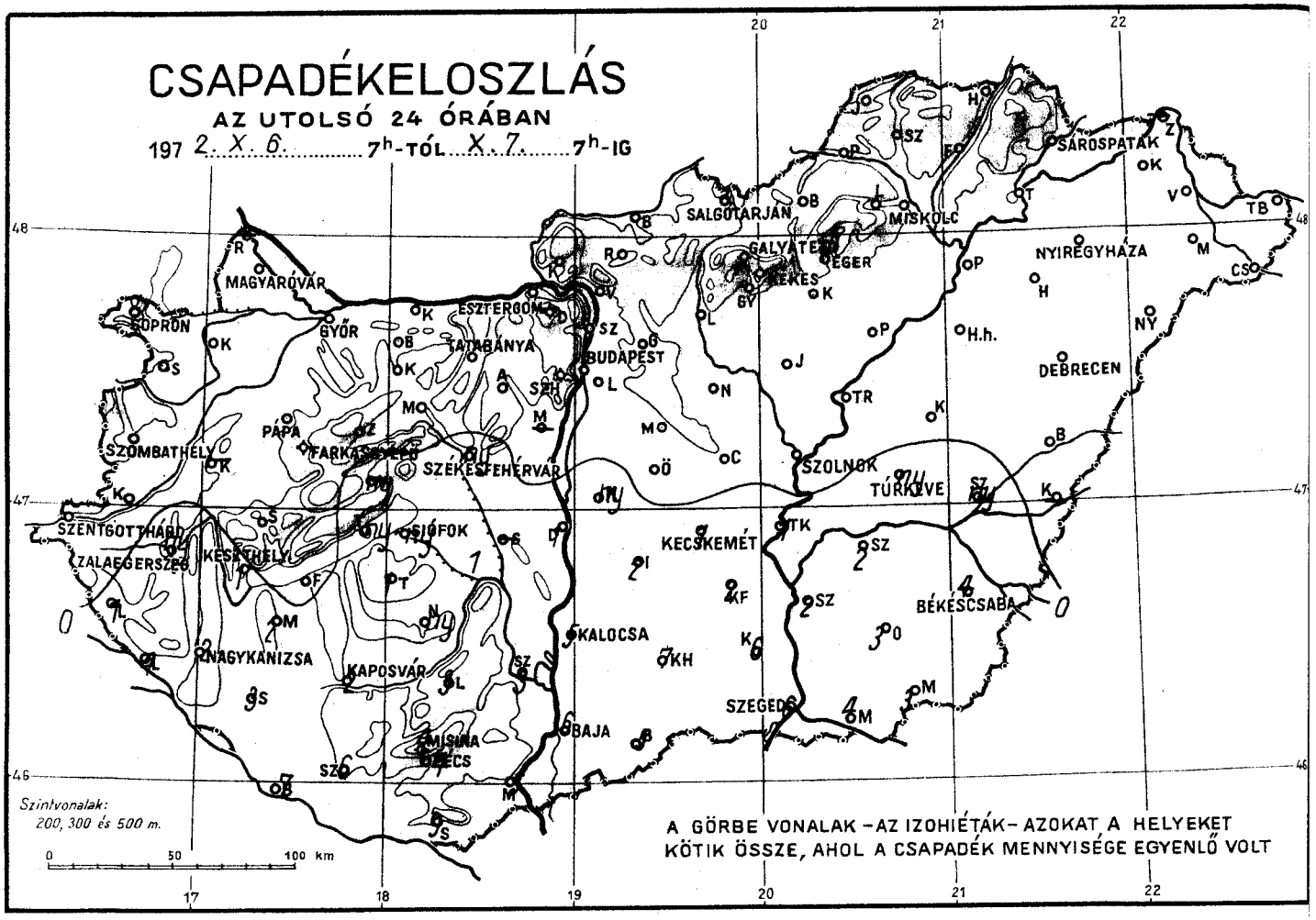

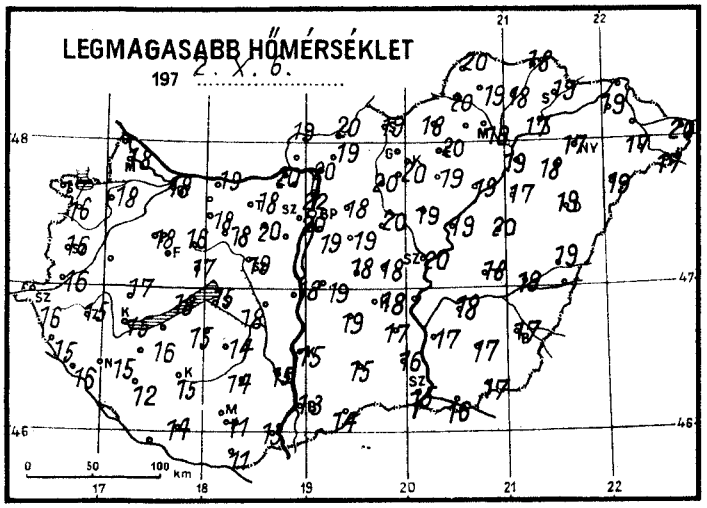

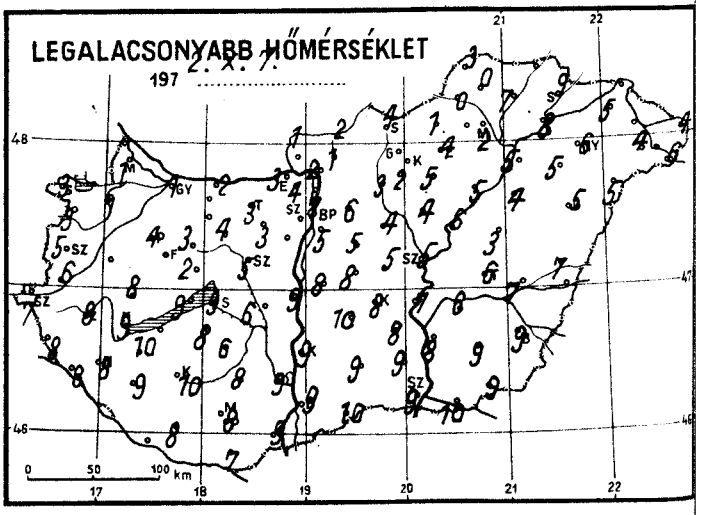

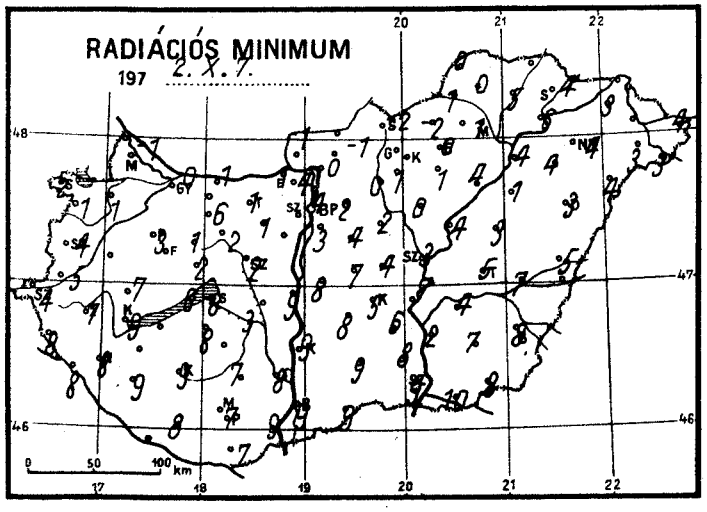

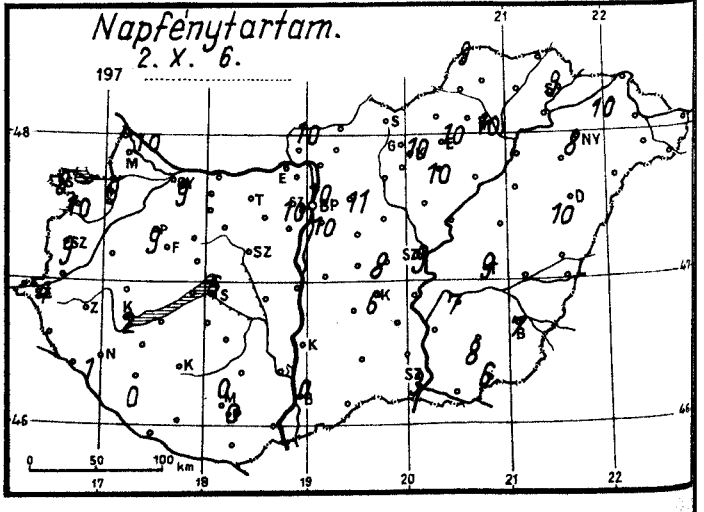

1972. október hó,
7. nap szombat

	Az utolsó 24 óra adatai						24 órai csapadék mm		
	Csapadék (mm)		Hőmérsékleti szélsőségek: tegnapi nappali max.	éjszakai min.	min. 5 cm-en	Napsütés (óra) tegnap			
Mosonmagyaróvár	•		18	1	-1	10	Rajka	•	
12822 Győr	•	≡	18	1	0	9	Kapuvár	•	
825 Pápa	•		18	4	3	9	Bábolna	•	
805 Sopron	•		17	3	2	8	Komárom	•	⌐
812 Szombathely	•		16	5	4	9	Káld	–	
910 Szentgotthárd	•	=	16	7	4	4	Sopronhorp.	•	
915 Zalaegerszeg	ny		15	8	7		Körmend	•	⌐
Lenti	1		15	8	8		Letenye	4	
925 Nagykanizsa	2		15	8	8	1	Sümeg	•	
920 Keszthely	1		15	9	9	2	Zirc	•	
Tihany	ny		18	9	6		Kisbér	•	⌐⌐
935 Siófok	ny		15	9	8	6	Mór	•	⌐⌐
942 Pécs	4		11	8	7	0	Alcsút	•	⌐
Misinatető (534 m)	4		9	6	6	0	Esztergom	•	
Siklós	9		11	7	7		Dobogókő	–	
Farkasgyepű (400 m)	•		16	8	7		Fonyód	•	
Veszprém	ny	,	17	2	2		Tab	1	
Tatabánya	•	⌐	18	3	1		Sárbogárd	1	
843 Budapest (Lőrinc)	•	=	19	5	3	10	Lengyel	3	
840 Budapest OMI	•		20	7	4	10	Nagykónyi	ny	
Budapest (Szabadságh. 474 m)	•		18	6	3	10	Marcali	2	
Martonvásár	–						Somogyszob	3	
Székesfehérvár	ny	≡	19	5	2		Kaposvár	2	
Dunaújváros	1	≡	18	9	9		Bárs	4	
Szekszárd	3		15	9	8		Szigetvár	6	
Mohács	5		13	9	9		Bácsalmás	5	
960 Baja	6		13	9	9	0	Kiskunhalas	7	
Kalocsa	5		15	9	9		Izsák	2	
Cegléd	•		18	5	4	8	Kunsztmiklós	ny	
860 Szolnok	•	=	20	5	3	9	Örkény	•	
970 Kecskemét	1		18	8	5	6	Nagykáta	•	
Kiskunfélegyháza	2		17	8	6		Jászapáti	•	⌐
982 Szeged	6		15	9	9	3	Tiszakécske	1	
Mezőhegyes	3		17	9	8	6	Monor	•	
Orosháza	3		17	9	7	8	Kistelek	6	
990 Békéscsaba	4		17	9	8	7	Makó	4	
Túrkeve	ny		18	6	5	9	Szentes	2	
Berettyóújfalu	•	⌐	19	7	5		Szarvas	2	
988 Debrecen	•	=	19	5	3	10	Szeghalom	ny	,
892 Nyíregyháza	•		17	6	4	8	Körösszakál	–	
Kisvárda	•		19	5	3	10	Tiszaroff	•	
Mátészalka	•		17	4	3		Poroszló	•	
Tiszabecs	•	⌐	20	4	4		Karcag	•	
Vác	•		20	2	0		Hortobágy	•	
Gödöllő	•	⌐	18	6	2	11	Polgár	•	
Lőrinci	•		20	3	0		Hajdúdorog	•	
Gyöngyös	•	⌐	20	2	1	10	Nyírlugos	•	
Balassagyarmat	•		20	2	–		Csenger	•	
755 Salgótarján	•	⌐	19	4	-2		Vásárosnamény	•	⌐
Galyatető (932 m)	•		16	2	0		Záhony	–	
851 Kékestető (1000 m)	•		14	5	4	10	Vámosmikola	•	
Kompolt	•		19	5	1	10	Romhány	•	
Eger	•		20	4	0	10	Borsodnádasd	•	⌐
Putnok	•	⌐	20	0	-1		Jósvafő	•	
Lillafüred	•		18	2	0		Szendrőlád	•	⌐
772 Miskolc	•	=	19	2	1	10	Hidasnémeti	•	
Füged	•		18	7	5		Tokaj	•	
Sárospatak	•		19	9	4	9	Szentendre	•	

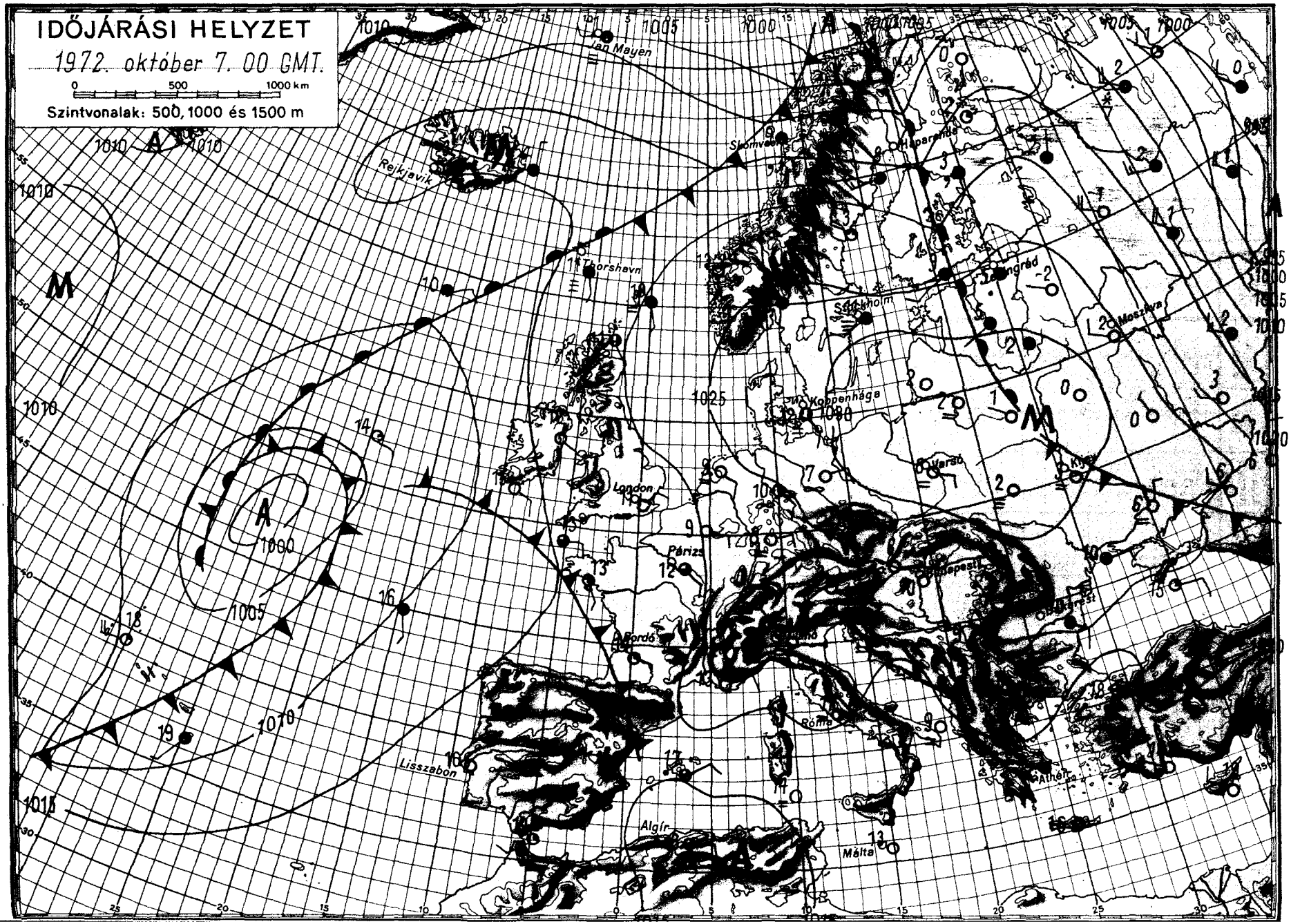

OFFSET: NYOMDA, BUDAPEST

IDŐJÁRÁSI NAPIJELENTÉS

ЕЖЕДНЕВНЫЙ МЕТЕОРОЛОГИЧЕСКИЙ БЮЛЛЕТЕНЬ • DAILY WEATHER REPORT
BULLETIN QUOTIDIEN DE TEMPS • TÄGLICHER WETTERBERICHT

KIADJA: ORSZÁGOS METEOROLÓGIAI SZOLGÁLAT
Készíti: Központi Előrejelző Intézet Előrejelző Osztálya — Megrendelhető: Budapest, II., Kitaibel Pál u. 1.
Telefon: 353-500, Előrejelző Osztály: 150-410 — Megjelenik naponként — Évi előfizetési díja: 720,— Ft
Kiadásért felel: az OMSZ elnöke — Szerkesztésért felel: a KEI igazgatója

85. évfolyam 282. szám + Budapest + 1972. október 8. vasárnap

Az időjárási helyzet ma reggel és a várható időjárás:

Szárazföldünk nyugati partjain és a Brit-szigeteken az óceánról származó enyhe levegő okoz felhős, többfelé esős időjárást. A Szovjetunió európai európai területén viszont a Finnországon keresztül áramló hideg, sarkvidéki eredetü levegő hatására alakult ki felhős, szeles idő. A hideg levegővel elárasztott területeken sokfelé esik az eső, illetve a hó. A Balkán-félsziget felett örvénylő hideg levegő mozgási iránya megváltozott; ismét északabbra helyeződött át. Ennek következtében hazánk időjárásában nem várt fordulat következett be. A lassu leszálló mozgások helyett a hideg levegő vette át ismét az időjárás irányitását. Igy továbbra is felhős, többfelé esős marad az idő.

Hazánkban szombaton az északnyugati és északkeleti megyékben általában 4, 8 órán keresztül sütött a nap és kora délutánra 16, 20 fokig emelkedett a hőmérő higanyszála. Az ország többi részén erősen felhős, vagy borult volt az ég és napközben sem mértek 11, 15 foknál magasabb hőmérsékletet. Főként a ma éjszakai órákban sokfelé esett az eső. A reggel 7 óráig lehullott eső mennyisége azonban csak a Tiszántul déli részein érte el a 8, 10, illetve Szeghalmon a 13 mm-t. Délelőtt országszerte borult volt az ég, sokfelé esett az eső. 11 órakor 9, 12 fok között volt a hőmérséklet.

Ma 12 órakor Budapesten a hőmérséklet 11 fok volt, a tengerszintre átszámitott légnyomás 770 mm, alig változik.

Várható időjárás hétfő estig:

Időnként felszakadozó felhőzet, elsősorban ma még sokfelé esővel.
Mérsékelt keleti, délkeleti szél.
Enyhe, párás éjszaka.

Várható legalacsonyabb éjszakai hőmérséklet: 3, 8,
legmagasabb nappali hőmérséklet hétfőn: 12, 17 fok között.

Kerényi Nárcisz s.k.

A hőmérséklet napi középértéke és eltérése a 100 évi átlagtól /Budapesten/:

1972. X. 7.:	11,4 C°	-1,5 C°

1871 óta ezen a napon Budapesten előfordult:

legmagasabb hőmérséklet	27,5 C° /1942/
legalacsonyabb hőmérséklet	1,1 C° /1921/.

72.0537.

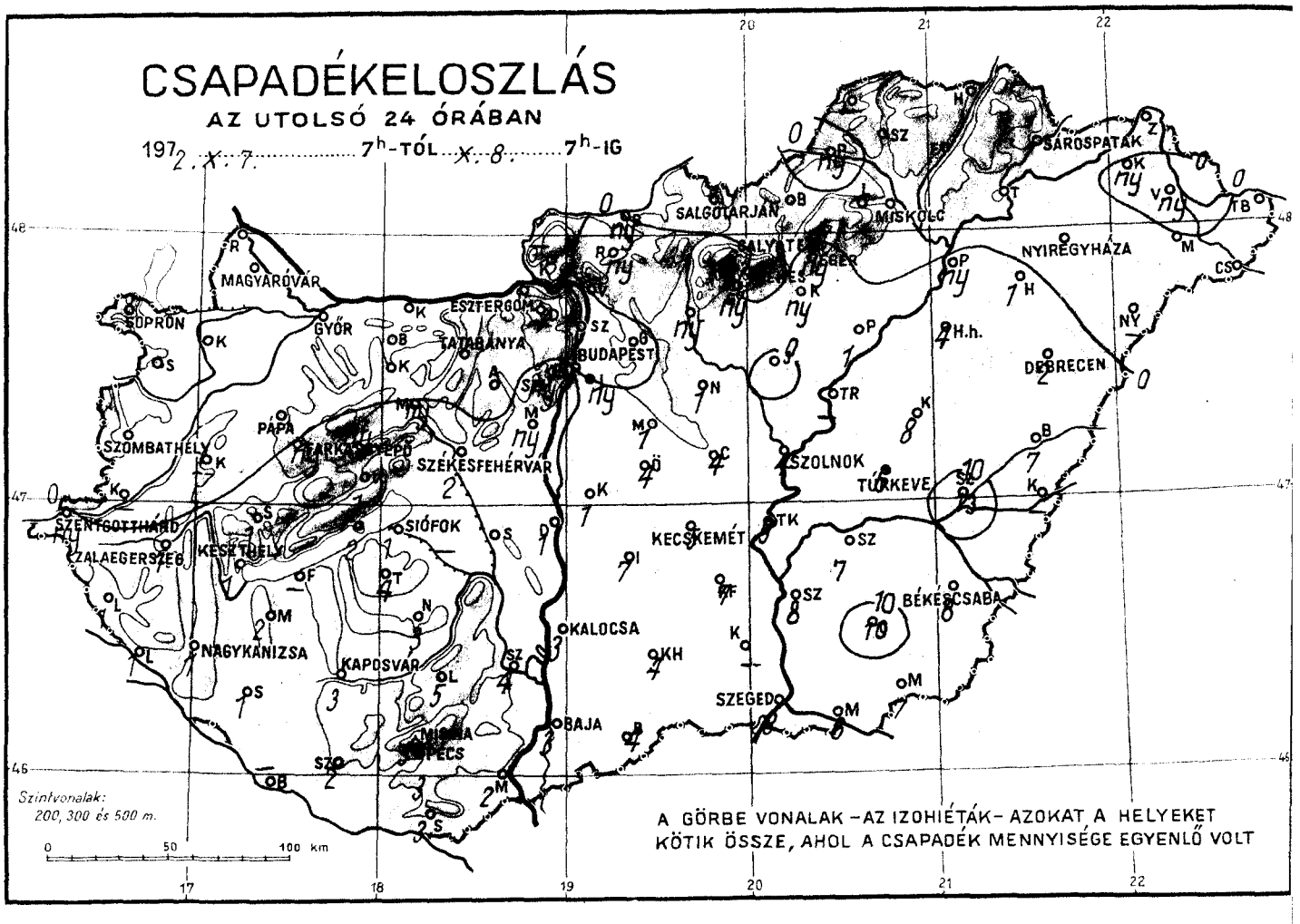
CSAPADÉKELOSZLÁS
AZ UTOLSÓ 24 ÓRÁBAN
1972. X. 7. 7h-TÓL X. 8. 7h-IG
SOPRON
MAGYARÓVÁR
GYŐR
ESZTERGOM
TATABÁNYA
BUDAPEST
SALGÓTARJÁN
MISKOLC
SÁROSPATAK
NYÍREGYHÁZA
DEBRECEN
SZOLNOK
TÚRKEVE
SZOMBATHELY
PÁPA
SZÉKESFEHÉRVÁR
SZENTGOTTHÁRD
ZALAEGERSZEG
KESZTHELY
SIÓFOK
KECSKEMÉT
BÉKÉSCSABA
NAGYKANIZSA
KAPOSVÁR
KALOCSA
SZEGED
BAJA
PÉCS
Szintvonalak:
200, 300 és 500 m.
A GÖRBE VONALAK – AZ IZOHIÉTÁK – AZOKAT A HELYEKET
KÖTIK ÖSSZE, AHOL A CSAPADÉK MENNYISÉGE EGYENLŐ VOLT

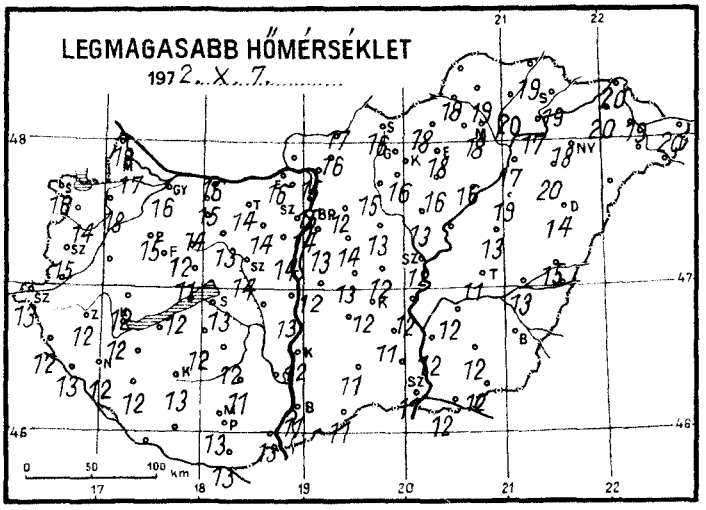
LEGMAGASABB HŐMÉRSÉKLET
1972. X. 7.

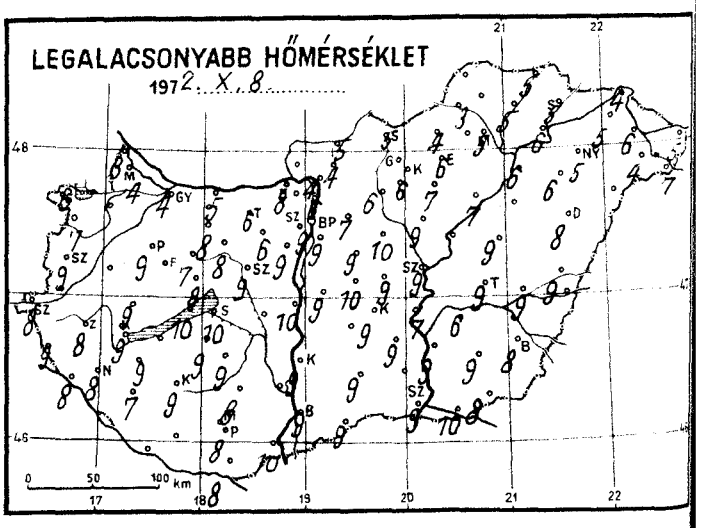
LEGALACSONYABB HŐMÉRSÉKLET
1972. X. 8.

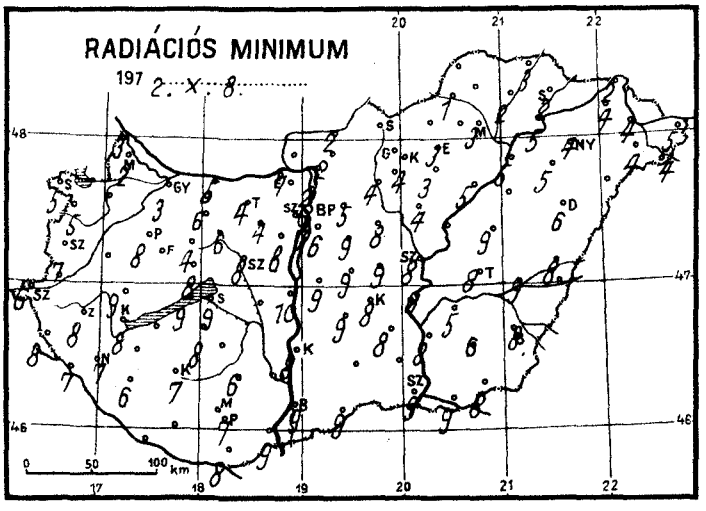
RADIÁCIÓS MINIMUM
1972. X. 8.

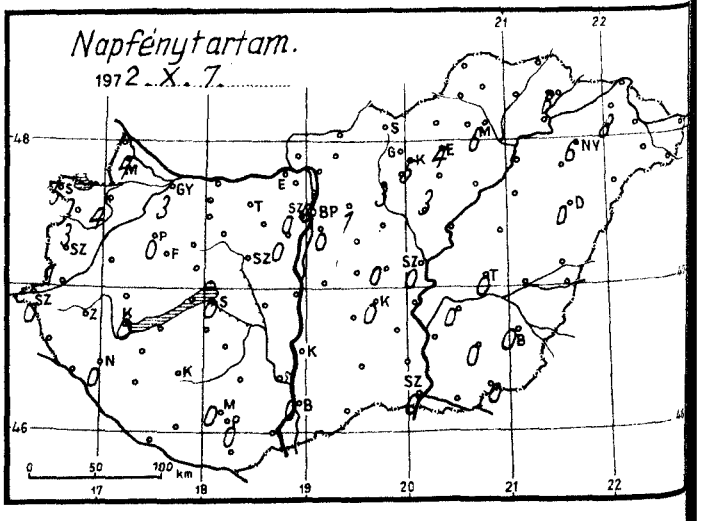
Napfénytartam.
1972. X. 7.

1972. október hó, 8. napvasárnap

	Csapadék (mm)		Hőmérsékleti szélsőségek: tegnapi nappali max.	éjszakai min.	min. 5 cm-en	Napsütés (óra) tegnap
Mosonmagyaróvár	.		17	4	2	4
12822 Győr	.		16	4	3	3
825 Pápa	.		15	9	8	0
805 Sopron	.		16	6	5	5
812 Szombathely	.		15	9	7	1
910 Szentgotthárd	ny		13	8	6	0
915 Zalaegerszeg	1		12	8	8	
Lenti	1		12	9	8	
925 Nagykanizsa	1		12	8	7	0
920 Keszthely	1		12	9	8	0
Tihany	2		12	10	9	
935 Siófok	1		13	10	9	0
942 Pécs	3		13	8	7	0
Misinatető (534 m)	3		10	7	6	0
Siklós	3		13	8	8	
Farkasgyepű (400 m)	ny		12	8	8	
Veszprém	1		11	8	8	
Tatabánya	.	∩	14	6	4	
843 Budapest (Lőrinc)	ny		13	9	6	0
840 Budapest OMI	ny		14	9	7	0
Budapest (Szabadságh.,474 m)	ny		11	7	5	0
Martonvásár	ny		13	9	8	0
Székesfehérvár	2	=	14	9	8	
Dunaújváros	1		13	10	10	
Szekszárd	4		–	–	–	
Mohács	2		13	10	9	
960 Baja	3		11	9	9	0
Kalocsa	3		12	9	8	
Cegléd	4		12	9	9	0
860 Szolnok	4		12	9	8	0
970 Kecskemét	5		12	9	8	0
Kiskunfélegyháza	7		11	9	8	
982 Szeged	8		11	9	9	0
Mezőhegyes	7		12	8	8	0
Orosháza	10	-	12	9	6	0
990 Békéscsaba	8		12	8	8	0
Túrkeve	6		11	9	8	0
Berettyóújfalu	7		15	9	8	
880 Debrecen	2		14	8	6	0
882						
892 Nyíregyháza	.		18	5	4	6
Kisvárda	ny		20	5	4	8
Mátészalka	.	∩	–	4	4	
Tiszabecs	.		20	5	5	
Vác	.	∩	15	4	2	
Gödöllő	.		12	7	5	1
Lőrinci	ny		15	6	4	
Gyöngyös	ny		16	6	4	3
Balassagyarmat	ny	∩	17	5	2	
755 Salgótarján	.		16	5	–	
Galyatető (932 m)	ny		–	4	0	
851 Kékestető (1000 m)	.		11	6	4	5
Kompolt	ny		16	7	3	3
Eger	ny		18	6	3	4
Putnok	ny		18	3	1	
Lillafüred	.		18	5	2	
772 Miskolc	.		18	5	3	6
Fügöd	.	∩	20	5	2	
Sárospatak	.		19	5	2	6

24 órai csapadék mm		
Rajka	.	
Kapuvár	.	
Bábolna	.	
Komárom	.	
Káld	–	
Sopronhorp.	.	
Körmend	–	
Letenye	1	
Sümeg	1	
Zirc	ny	
Kisbér	.	∩
Mór	ny	∩
Alcsút	.	
Esztergom	.	
Dobogókő	–	
Fonyód	–	
Tab	4	
Sárbogárd	–	
Lengyel	5	
Nagykónyi	3	
Marcali	2	
Somogyszob	1	
Kaposvár	3	
Barcs	–	
Szigetvár	2	
Bácsalmás	4	
Kiskunhalas	4	
Izsák	7	
Kunsztmiklós	1	
Örkény	4	
Nagykáta	1	
Jászapáti	.	
Tiszakécske	9	
Monor	1	
Kistelek	–	
Makó	6	
Szentes	8	
Szarvas	7	
Szeghalom	13	
Körösszakál	–	
Tiszaroff	–	
Poroszló	1	
Karcag	8	
Hortobágy	4	
Polgár	ny	
Hajdúdorog	1	
Nyírlugos	–	
Csenger	.	
Vásárosnamény	ny	
Záhony	.	
Királyrét	–	
Romhány	ny	
Borsodnádasd	.	∩
Jósvafő	–	
Szendrőlád	.	∩
Hidasnémeti	.	
Tokaj	.	=
Szentendre	.	

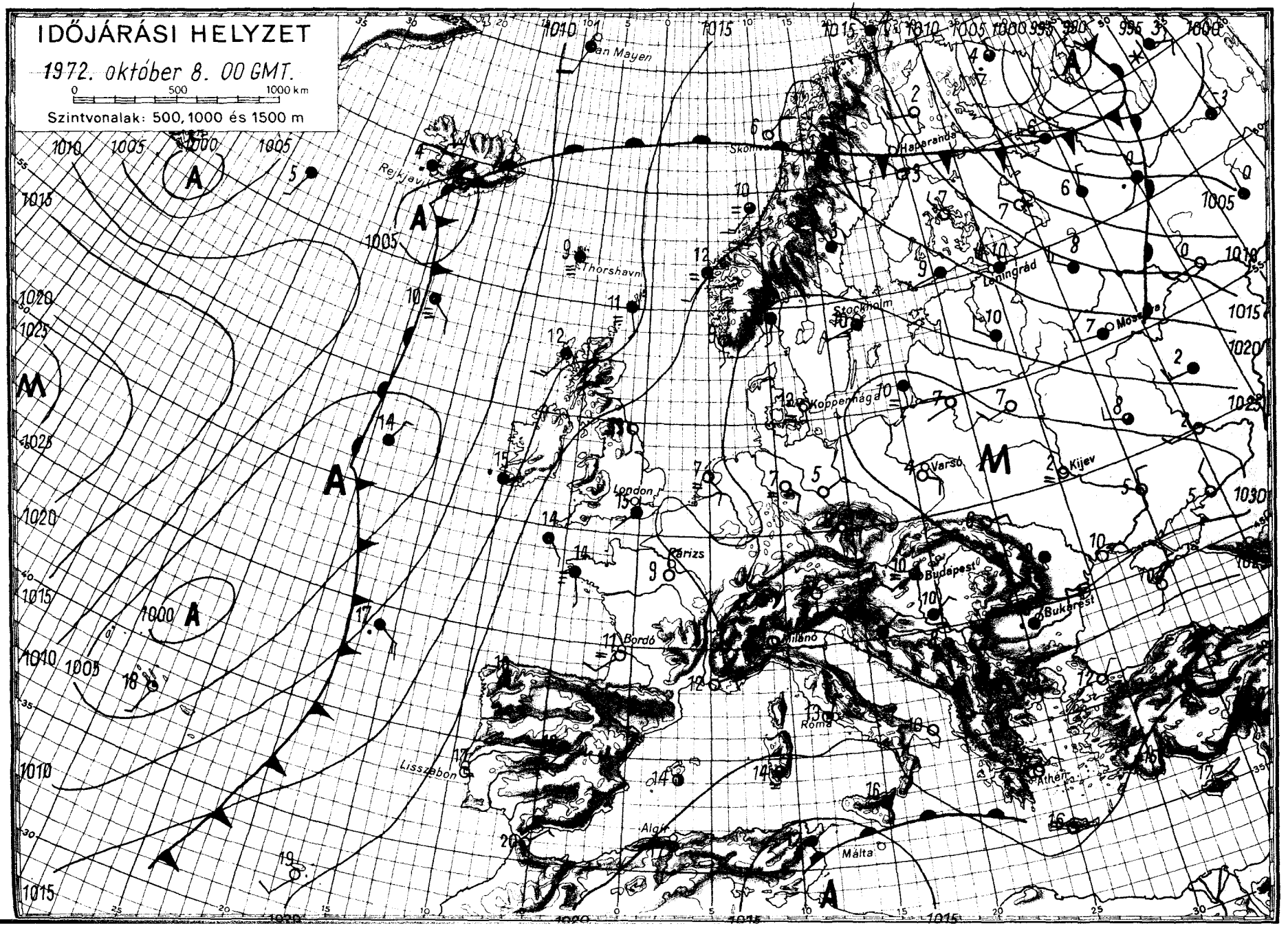

OFFSET-NYOMDA BUDAPEST

IDŐJÁRÁSI NAPIJELENTÉS

ЕЖЕДНЕВНЫЙ МЕТЕОРОЛОГИЧЕСКИЙ БЮЛЛЕТЕНЬ • DAILY WEATHER REPORT
BULLETIN QUOTIDIEN DE TEMPS • TÄGLICHER WETTERBERICHT

KIADJA: ORSZÁGOS METEOROLÓGIAI SZOLGÁLAT
Készíti: Központi Előrejelző Intézet Előrejelző Osztálya — Megrendelhető: Budapest, II., Kitaibel Pál u. 1.
Telefon: 353-500, Előrejelző Osztály: 150-410 — Megjelenik naponként — Évi előfizetési díja: 720,— Ft
Kiadásért felel: az OMSZ elnöke — Szerkesztésért felel: a KEI igazgatója

85. évfolyam 283. szám +Budapest+ 1972. október 9. hétfő

Az időjárási helyzet ma reggel és a várható időjárás:

A Kárpát-medence és a Balkán-félsziget fölött magára hagyva örvénylik az évszaknak megfelelőnél hidegebb levegő. Hatására továbbra is erősen felhős, többfelé esős az idő. A Szovjetunió európai területének keleti felére érkező sarkvidéki eredetü hideg levegőt futó záporok, erős szelek kisérik. Az óceán felől áramló légtömegek a Brit-szigeteken és Észak-Európában változékony, szeles, több helyen csapadékos időjárást okozott. A következő 36 órában a Kárpát-medence időjárását az emlitett hideg és a dél, délkelet felől beszivárgó enyhe nedves levegő keveredése határozza meg.

Hazánkban vasárnap borult, vagy erősen felhős, hüvös idő volt. A délkeleti megyékben 1, 3 órára kisütött a nap. Országszerte esett az eső. A lehullott csapadék mennyisége általában a csapadéknyom és 10 mm között váltakozott, de Nagyhörcsögön 11, Sopronhorpácson 13 mm-t mértek. A hőmérséklet napközben az északi megyékben és a Dunántulon 9, 11, máshol 12, 16 fokig emelkedett. Hétfő hajnalra 5, 11 fokig hült le a levegő. A kora reggeli órákban helyenként köd képződött, amely a délelőtti órákban feloszlott. A délelőtt folyamán erősen felhős, párás idő volt. Egy-két helyről ujabb esőt jelentettek. A hőmérséklet 11 órakor az ország területén 9, 13 fok között váltakozott.

Ma 12 órakor Budapesten a hőmérséklet 12 fok, a tengerszintre átszámitott légnyomás 766 mm, alig változik.

Várható időjárás kedd estig:
Időnként felszakadozó felhőzet, több helyen eső.
Gyenge, napközben kissé megélénkülő keleti, délkeleti szél.
A hajnali és a reggeli órákban helyenként köd.
Enyhe éjszaka.
Várható legalacsonyabb éjszakai hőmérséklet: 6, 11 fok között,
legmagasabb nappali hőmérséklet kedden: 15 fok körül.

Vadkerti Ferenc s.k.

TÁVOLABBI KILÁTÁSOK PÉNTEK REGGELIG:
Tulnyomóan felhős idő, megismétlődő esőkkel, Sokfelé reggeli köd.
Legalacsonyabb hajnali hőmérsékletek 6, 11 fok között.
Legmagasabb nappali hőmérsékletek 14, 19 fok között.
Jelentős mennyiségü /legalább 5 mm/ csapadék az ország területének 50 százalékán várható.

TÁVELŐREJELZŐ OSZTÁLY

A hőmérséklet napi középértéke és eltérése a 100 évi átlagtól Budapesten:

1972. X. 8.	10,3 C°	-2,7 C°

1871. óta ezen a napon Budapesten előfordult:

legmagasabb hőmérséklet:	27,2 C° /1942/
legalacsonyabb hőmérséklet:	0,0 C° /1883/

72.0538.

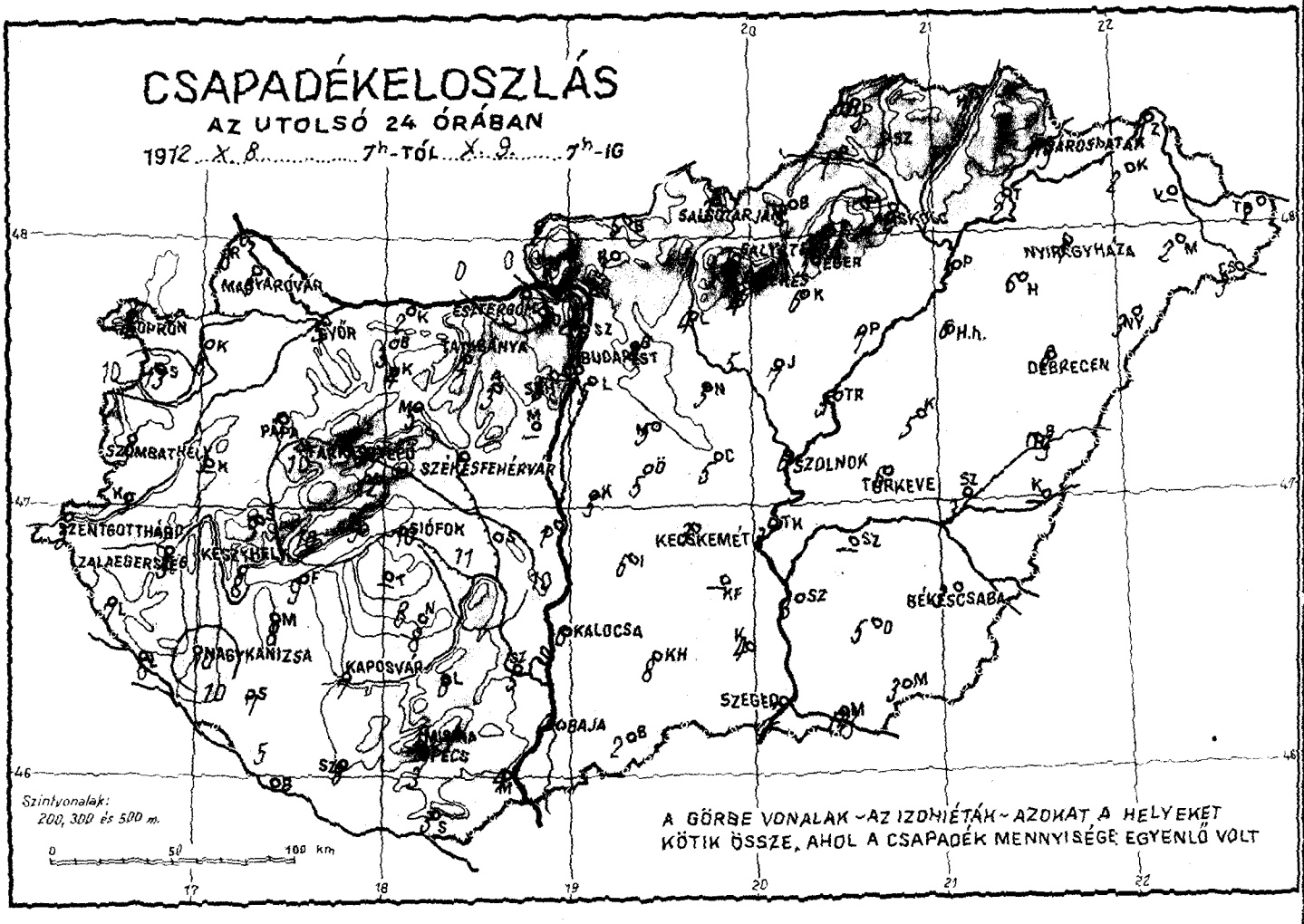
CSAPADÉKELOSZLÁS
AZ UTOLSÓ 24 ÓRÁBAN
1972 X. 8. 7h-TÓL X. 9. 7h-IG
Szintvonalak:
200, 300 és 500 m.
A GÖRBE VONALAK ~AZ IZOHIÉTÁK~ AZOKAT A HELYEKET
KÖTIK ÖSSZE, AHOL A CSAPADÉK MENNYISÉGE EGYENLŐ VOLT

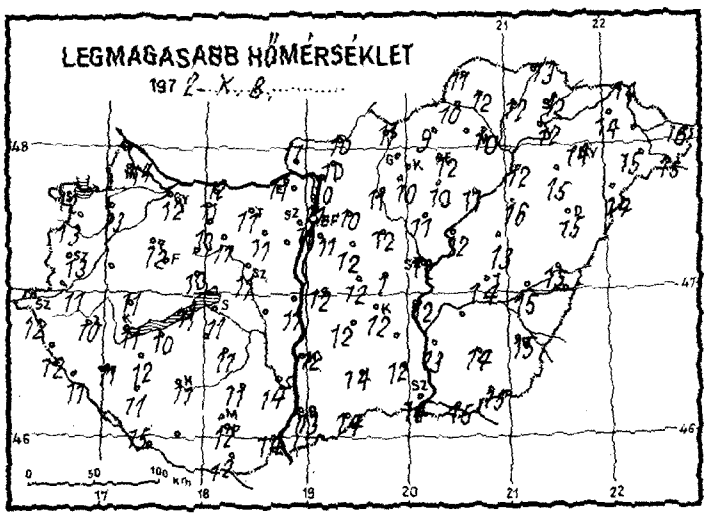
LEGMAGASABB HŐMÉRSÉKLET
197 2. X. 8.

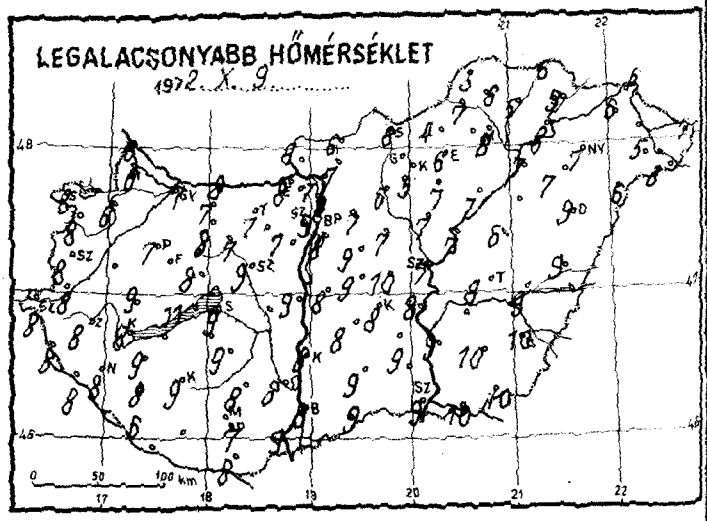
LEGALACSONYABB HŐMÉRSÉKLET
1972. X. 9.

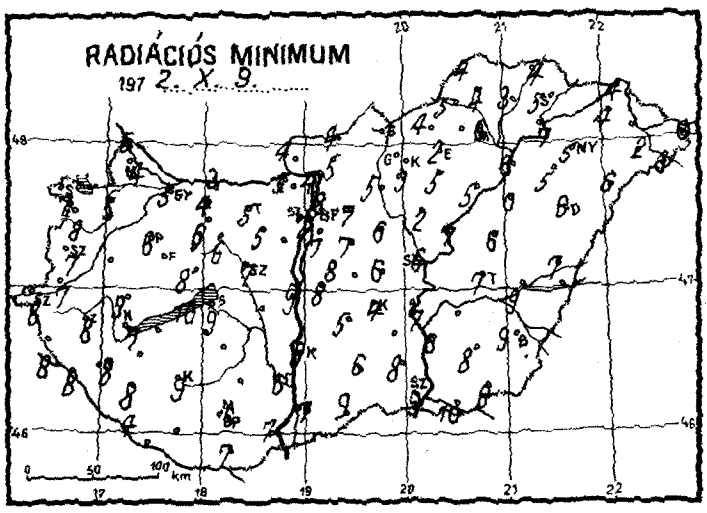
RADIÁCIÓS MINIMUM
197 2. X. 9.

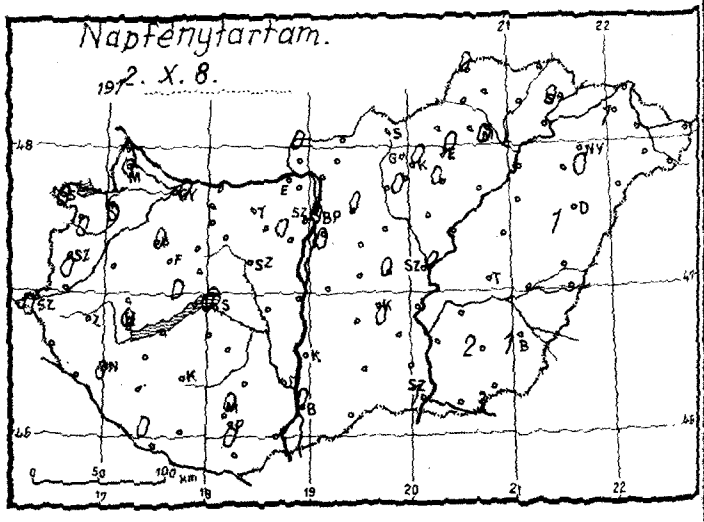
Napfénytartam.
1972. X. 8.

1972. október hó, 9. nap hétfő

	Az utolsó 24 óra adatai						24 órai csapadék mm		
	Csapadék (mm)		Hőmérsékleti szélsőségek			Napsütés (óra) tegnap			
			tegnapi nappali max.	éjszakai min.	min. 5 cm-en				
Mosonmagyaróvár	5		14	6	4	0	Rajka	3	=
12822 Győr	5	=	12	7	5	0	Kapuvár	8	=
825 Pápa	5		12	7	6	0	Bábolna	3	
805 Sopron	5		12	8	7	0	Komárom	2	
812 Szombathely	5		13	8	7	0	Káld	–	
910 Szentgotthárd	5	=	12	8	8	0	Sopronhorp.	13	
915 Zalaegerszeg	5	=	10	8	8	–	Körmend	5	
Lenti	7		12	8	8		Letenye	6	
925 Nagykanizsa	10		11	8	8	0	Sümeg	9	
920 Keszthely	8		11	8	7	0	Zirc	8	
Tihany	9	=	11	11	10		Kisbér	4	
935 Siófok	10	=	11	9	9	0	Mór	5	
942 Pécs	3	=	12	7	6	0	Alcsút	3	⌒
Misinatető (534 m)	6	=	9	7	4	0	Esztergom	•	
Siklós	3		12	8	7		Dobogókő	–	
Farkasgyepű (400 m)	10		10	8			Fonyód	9	
Veszprém	12	=	10	8	8		Tab	–	
Tatabánya	4		11	7	5		Sárbogárd	11	
843 Budapest (Lőrinc)	5	=	11	8	7	0	Lengyel	6	
840 Budapest OMI	5		11	9	7	0	Nagykónyi	8	=
Budapest (Szabadságh., 474 m)	5		9	6	6	0	Marcali	8	
Martonvásár	–						Somogyszob	7	
Székesfehérvár	7	=	11	9	7		Kaposvár	7	
Dunaújváros	1		11	9	9		Gamás	5	=
Szekszárd	5		14	8	6		Szigetvár	8	
Mohács	4	⌒	14	9	7		Bácsalmás	2	=
960 Baja	4	=	13	9	7	0	Kiskunhalas	8	=
Kalocsa	6		12	8	8		Izsák	6	
Cegléd	5		12	10	6	0	Kunsztmiklós	5	
860 Szolnok	6	=	12	7	6	0	Örkény	5	
970 Kecskemét	3	=	12	8	4	0	Nagykáta	5	=
Kiskunfélegyháza	–						Jászapáti	7	=
982 Szeged	2	=	14	9	9	1	Tiszakécske	3	
Mezőhegyes	3		15	10	9	3	Monor	5	
Orosháza	5		14	10	8	2	Kistelek	4	▽
990 Békéscsaba	9		15	10	9	1	Makó	ny	,
Túrkeve	6		14	8	7	1	Szentes	3	
Berettyóújfalu	ny		15	9	7		Szarvas	–	
880 Debrecen	6		15	9	6	1	Szeghalom	3	
892 Nyíregyháza	1		14	7	5	0	Körösszakál	–	
Kisvárda	2		14	6	4	1	Tiszaroff	5	
Mátészalka	2	⌒	15	5	2		Poroszló	7	
Tiszabecs	2		16	7	6		Karcag	5	
Vác	5	=	10	7	4		Hortobágy	6	=
Gödöllő	4		10	7	7	0	Polgár	2	
Lőrinci	4		11	6	5		Hajdúdorog	6	
Gyöngyös	4		10	5	3	0	Nyírlugos	3	
Balassagyarmat	5	=	10	6	4		Csenger	3	
755 Salgótarján	3		11	6	-1		Vásárosnamény	–	
Galyatető (932 m)	7	▽ =	11	2	0		Záhony	1	
851 Kékestető (1000 m)	5	=	7	4	4	0	Vámosmikola	2	=
Kompolt	6		10	7	5	0	Romhány	3	=
Eger	5		12	6	2	0	Borsodnádasd	3	
Putnok	1		10	7	5		Jósvafő	ny	
Lillafüred	•		14	7	5		Szendrőlád	1	=
772 Miskolc	2		10	8	6	0	Hidasnémeti	1	
Füged	1		12	5	3		Tokaj	2	
Sárospatak	ny		12	9	5	0	Szentendre	5	

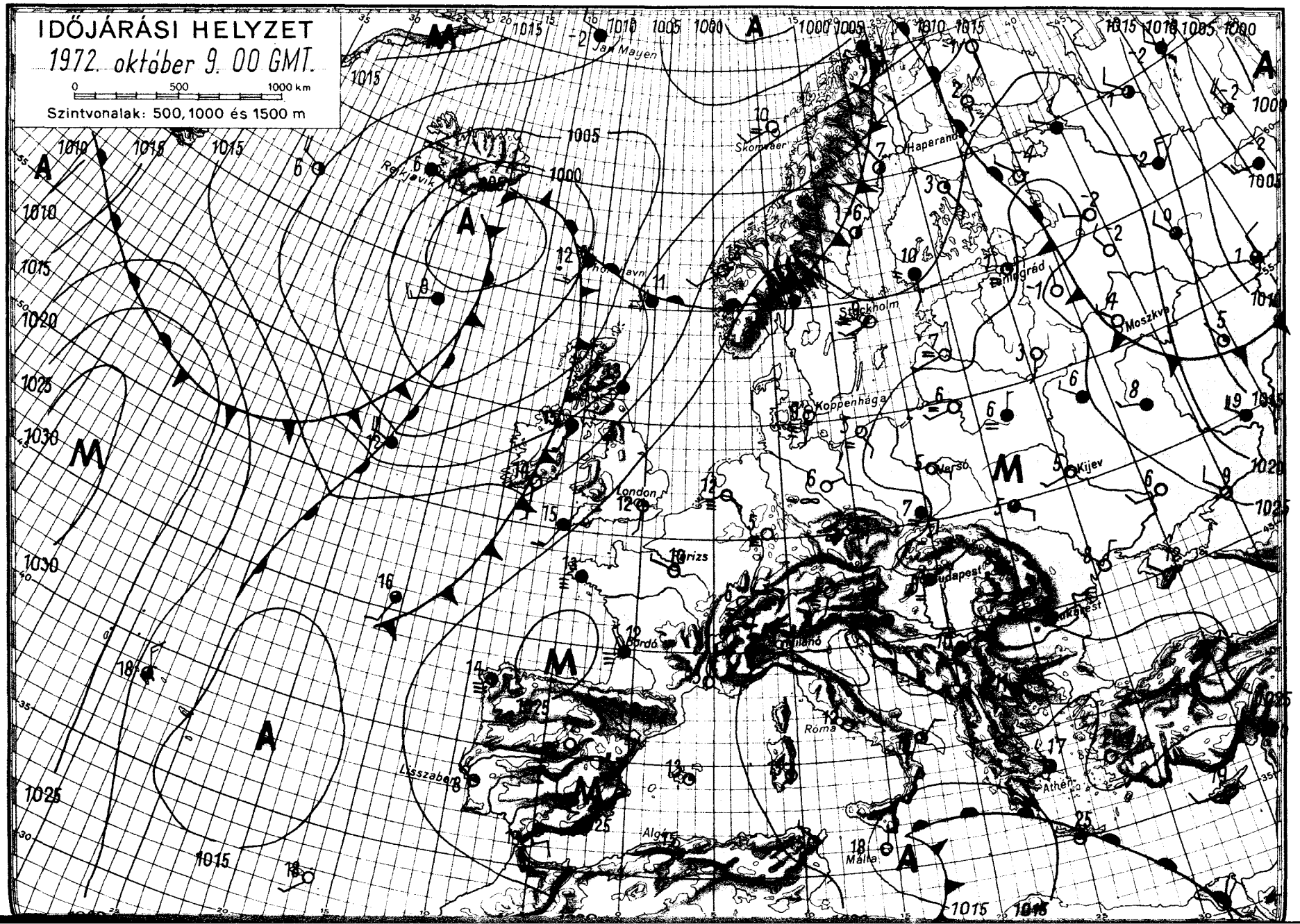

OFFSET-NYOMDA BUDAPEST

IDŐJÁRÁSI NAPIJELENTÉS

ЕЖЕДНЕВНЫЙ МЕТЕОРОЛОГИЧЕСКИЙ БЮЛЛЕТЕНЬ • DAILY WEATHER REPORT
BULLETIN QUOTIDIEN DE TEMPS • TÄGLICHER WETTERBERICHT

KIADJA: ORSZÁGOS METEOROLÓGIAI SZOLGÁLAT
Készíti: Központi Előrejelző Intézet Előrejelző Osztálya — Megrendelhető: Budapest, II., Kitaibel Pál u. 1.
Telefon: 353-500, Előrejelző Osztály: 150-410 — Megjelenik naponként — Évi előfizetési díja: 720,— Ft
Kiadásért felel: az OMSZ elnöke — Szerkesztésért felel: a KEI igazgatója

85. évfolyam 284. szám + Budapest + 1972. október 10. kedd

Az időjárási helyzet ma reggel és a várható időjárás:

Az Alpok és a Kárpát-medence nyugati térsége fölött továbbra is magárahagyva örvénylik a lassan melegedő, de az évszaknak megfelelőnél még mindig hidegebb, sarkvidéki származásu levegő. Ezzel egyidőben a Földközi-tenger keleti medencéje és a Fekete-tenger irányából meleg, nedves levegő szivárog a Balkánfélsziget és a Kárpát-medence keleti térsége fölé. A két különböző hőmérsékletü levegőfajta keveredésének hatására a Kárpát-medencében és Délkelet-Európában általában felhős az ég, többfelé, főként a Balkánon és a Keleti-Kárpátok térségében esik az eső. A német-lengyel síkságon és környékén, valamint a Szovjetunió európai területének középső részein folytatódik a csendes, a hajnali órákban erősen párás, ködös, csapadékmentes időjárás. Szárazföldünk nyugati partvidékén változékony, sokfelé szeles, csapadékos időt okoz a nyugatról érkező óceáni levegő, amely fokozatosan kelet felé nyomul előre. A Kárpát-medence a következő 36 órában előreláthatólag a délkeletről érkező enyhe, nedves, valamint a nyugatról áramló hüvösebb óceáni levegő közötti, átmenetileg nyugodt időjárásu zónába kerül.

Hazánkban hétfőn erősen felhős, vagy borult volt az ég, egy-órát meghaladó napsütést sehonnan sem jelentettek. A hőmérséklet kora délutánra általában 10-15, az északkeleti megyékben 15-17 fokig emelkedett. Keddre virradó éjszaka nyugaton 6-8, máshol csak 8-12 fokig hült le a levegő. A kedd reggel 7 órát megelőző 24 órában többfelé hullott kisebb eső, de csapadékmennyisége sehol sem haladta meg a 2 mm-t. Ma délelőtt északon változóan felhős, délen borult volt az ég, már csak néhány helyről jelentettek kisebb esőt. 11 órára a Dunántulon csak 9-14, máshol 14-17 fokig emelkedett a hőmérséklet.

Ma 12 órakor Budapesten a hőmérséklet 16 fok, a tengerszintre átszámitott légnyomás 761,mm, mérsékelten süllyed.

Várható időjárás szerda estig:

Változóan felhős idő, szórványosan, inkább csak keleten előforduló esőkkel, egy-két helyen zivatarral.
Időnként kissé megélénkülő, változó irányu szél.
A hajnali és reggeli órákban erős párásság, főként nyugaton helyenként köd.
Várható legalacsonyabb éjszakai hőmérséklet: 7-12,
legmagasabb nappali hőmérséklet szerdán: általában 15-20 fok között, a napos helyeken kevéssel 20 fok felett.

Vissy Károly s.k.

A hőmérséklet napi középértéke és eltérése a 100 évi átlagtól /Budapesten/:

1972. X. 9.:	11,6 C°	-1,1 C°

1871 óta ezen a napon Budapesten előfordult:

legmagasabb hőmérséklet	27,5 C° /1935/,	
legalacsonyabb hőmérséklet	1,0 C° /1890/.	

72.0539.

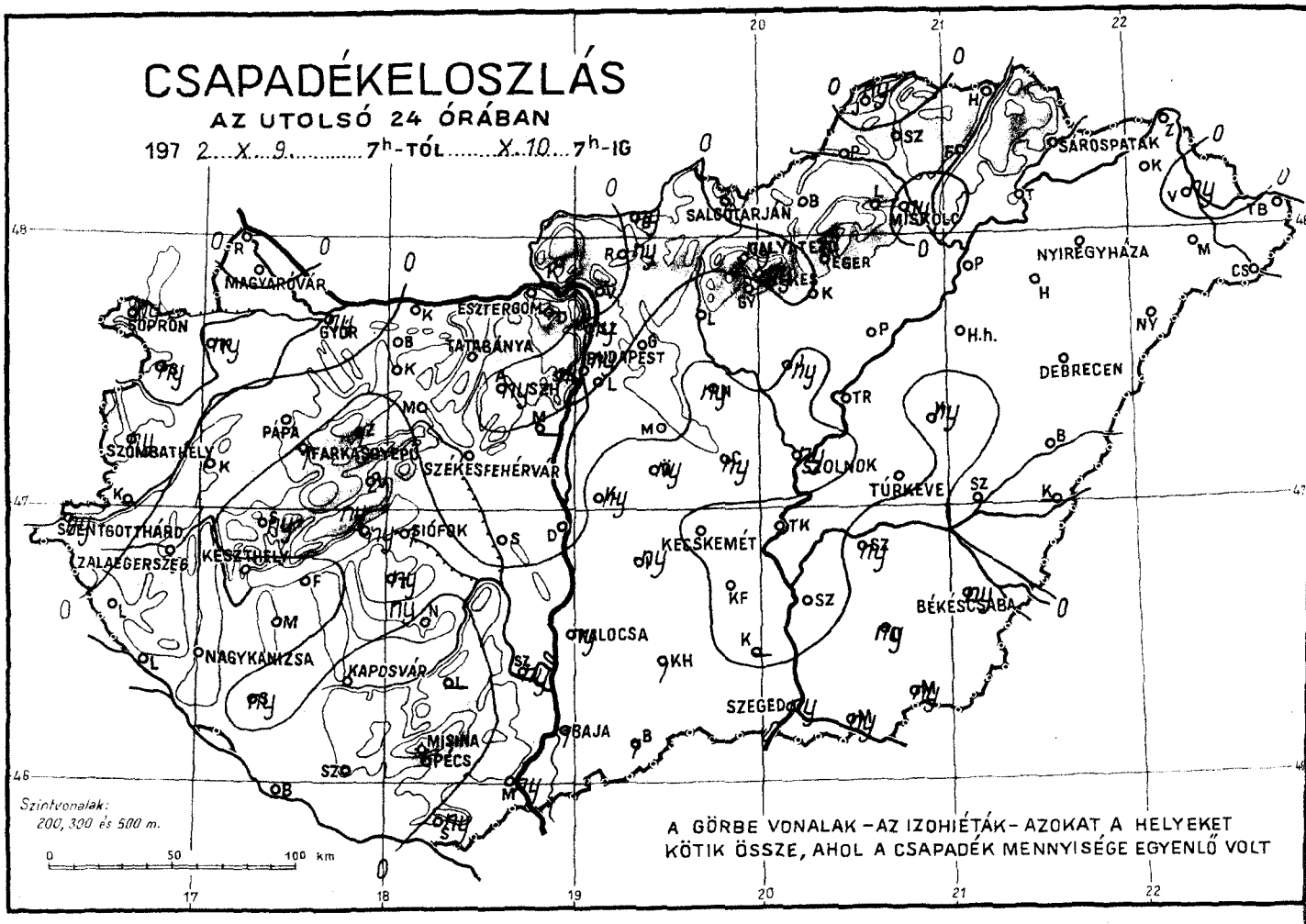
CSAPADÉKELOSZLÁS
AZ UTOLSÓ 24 ÓRÁBAN
197 2...X...9..... 7h-TÓL .....X.10...7h-IG
SALGÓTARJÁN
MISKOLC
SÁROSPATAK
NYÍREGYHÁZA
EGER
GALYATETŐ
MAGYARÓVÁR
SOPRON
GYŐR
ESZTERGOM
TATABÁNYA
BUDAPEST
DEBRECEN
PÁPA
SZOMBATHELY
FARKASGYEPŰ
SZÉKESFEHÉRVÁR
SZOLNOK
TÚRKEVE
SZENTGOTTHÁRD
ZALAEGERSZEG
KESZTHELY
SIÓFOK
KECSKEMÉT
BÉKÉSCSABA
NAGYKANIZSA
KAPOSVÁR
KALOCSA
SZEGED
BAJA
MISINA
PÉCS
Szintvonalak:
200, 300 és 500 m.
0 50 100 km
A GÖRBE VONALAK – AZ IZOHIÉTÁK – AZOKAT A HELYEKET
KÖTIK ÖSSZE, AHOL A CSAPADÉK MENNYISÉGE EGYENLŐ VOLT

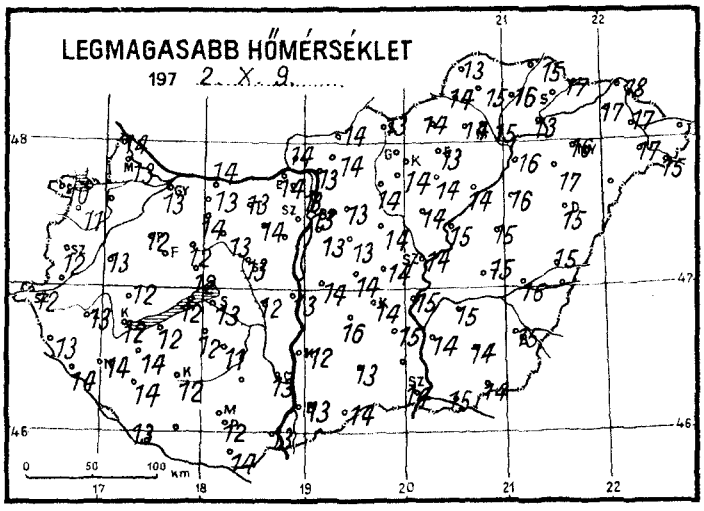
LEGMAGASABB HŐMÉRSÉKLET
197 2. X. 9.
0 50 100 km

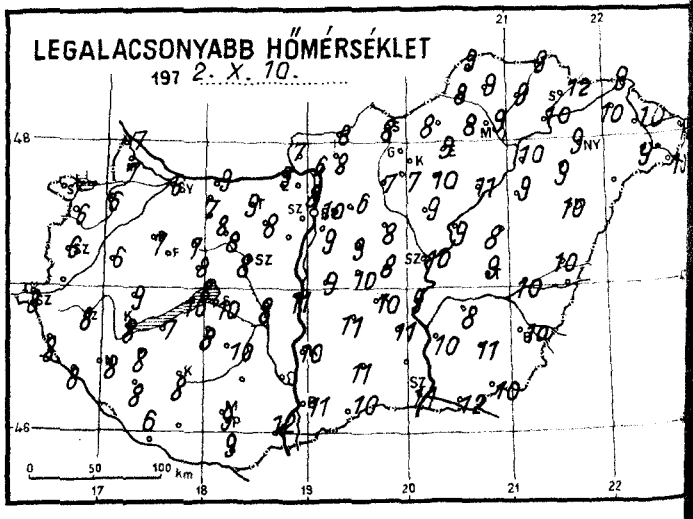
LEGALACSONYABB HŐMÉRSÉKLET
197 2. X. 10.
0 50 100 km

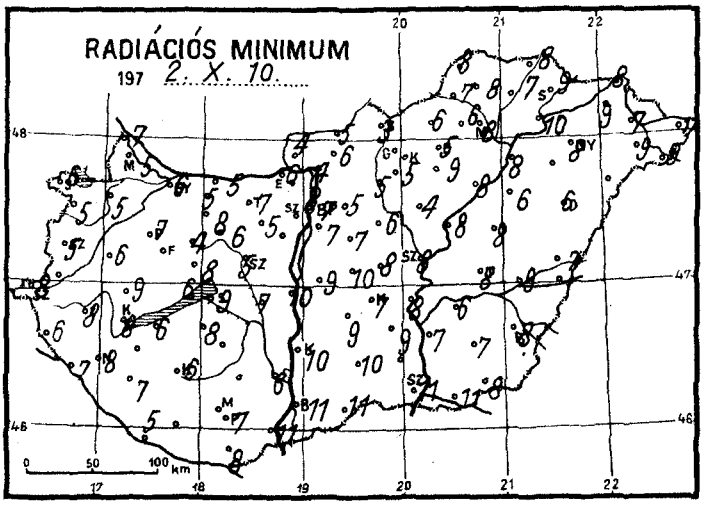
RADIÁCIÓS MINIMUM
197 2. X. 10.
0 50 100 km

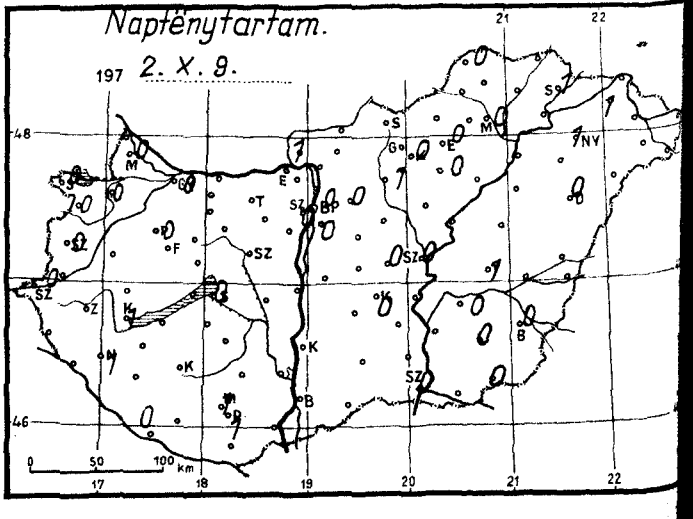
Napfénytartam.
197 2. X. 9.
0 50 100 km

1972. október hó,
10. nap kedd

	Az utolsó 24 óra adatai					
	Csapadék (mm)		Hőmérsékleti szélsőségek: tegnapi nappali max.	éjszakai min.	min. 5 cm-en	Napsütés (óra) tegnap
Mosonmagyaróvár	.		13	7	5	0
12822 Győr	ny		13	6	6	0
825 Pápa	.		12	7	7	0
805 Sopron	ny		10	7	6	0
812 Szombathely	ny		12	6	5	0
910 Szentgotthárd	ny		12	8	8	0
915 Zalaegerszeg	.	=	13	8	8	
Lenti	.		13	8	6	
925 Nagykanizsa	.	≡	14	8	8	1
920 Keszthely	.	≡	12	8	8	1
Tihany	ny		12	10	6	
935 Siófok	1		13	10	9	0
942 Pécs	.	=	12	9	7	1
Misinatető (534 m)	.		9	8	6	1
Siklós	ny	,	14	9	8	
Farkasgyepű (400 m)	1	,	12	8	8	
Veszprém	2		12	8	8	
Tatabánya	.	=	13	9	7	
843 Budapest (Lőrinc)	.	=	13	9	7	0
840 Budapest OMI	ny		13	10	7	0
Budapest (Szabadságh.,474 m)	ny	,	11	8	7	0
Martonvásár	–					
Székesfehérvár	.		13	8	5	
Dunaújváros	.	⌐	13	11	10	
Szekszárd	ny	,	13	–	–	
Mohács	ny	,	13	12	11	
960 Baja	1		13	11	11	0
Kalocsa	ny	,	12	10	10	
Cegléd	ny		14	8	8	0
860 Szolnok	ny		14	10	8	0
970 Kecskemét	.	=	14	10	7	0
Kiskunfélegyháza	.		15	11	9	
982 Szeged	ny		14	11	11	0
Mezőhegyes	ny		14	10	8	0
Orosháza	ny		14	10	7	0
990 Békéscsaba	ny		15	10	8	0
Túrkeve	.		15	9	8	1
Berettyóújfalu	.	⌐	15	10	7	
988 Debrecen	.	=	15	10	6	0
892 Nyíregyháza	.	=	16	9	8	1
Kisvárda	.		17	10	9	1
Mátészalka	.		17	9	9	
Tiszabecs	.		–	10	7	
Vác	.	⌐	13	6	4	
Gödöllő	.		13	6	5	0
Lőrinci	.	⌐	14	7	5	
Gyöngyös	.		14	7	5	1
Balassagyarmat	ny		14	8	5	
755 Salgótarján	.		13	8	3	
Galyatető (932 m)	ny	,	8	3	0	
851 Kékestető (1000 m)	ny		7	6	6	0
Kompolt	.		14	10	9	0
Eger	.		13	9	5	0
Putnok	.		14	8	7	
Lillafüred	.		14	8	6	
772 Miskolc	ny		15	9	8	0
Fügöd	.	⌐	16	9	7	
Sárospatak	.		17	12	9	1

24 órai csapadék mm		
Rajka	.	
Kapuvár	ny	
Bábolna	.	
Komárom	.	
Káld	.	⌐
Sopronhorp.	ny	
Körmend	–	
Letenye	.	
Sümeg	ny	
Zirc	1	
Kisbér	.	⌐
Mór	.	≡
Alcsút	ny	
Esztergom	.	
Dobogókő	–	
Fonyód	.	≡
Tab	ny	
Sárbogárvan	.	
Lengyel	–	
Nagykónyi	.	
Marcali	.	
Somogyszob	ny	,
Kaposvár	.	⌐
Bemokésztgy	.	≡
Szigetvár	.	
Bácsalmás	1	,
Kiskunhalas	1	
Izsák	ny	
Kunsztmiklós	ny	,
Örkény	ny	
Nagykáta	ny	
Jászapáti	ny	
Tiszakécske	.	
Monor	.	
Kistelek	–	
Makó	ny	,
Szentes	.	
Szarvas	ny	
Szeghalom	.	⌐
Körösszakál	–	
Tiszaroff	.	
Poroszló	.	⌐
Karcag	ny	
Hortobágy	.	
Polgár	.	
Hajdúdorog	.	
Nyírlugos	.	
Csenger	.	
Vásárosnamény	ny	
Záhony	.	
Vámosmikola	.	
Romhány	ny	,
Borsodnádasd	.	⌐
Jósvafő	ny	
Szendrőlád	.	⌐
Hidasnémeti	.	
Tokaj	.	
Szentendre	ny	

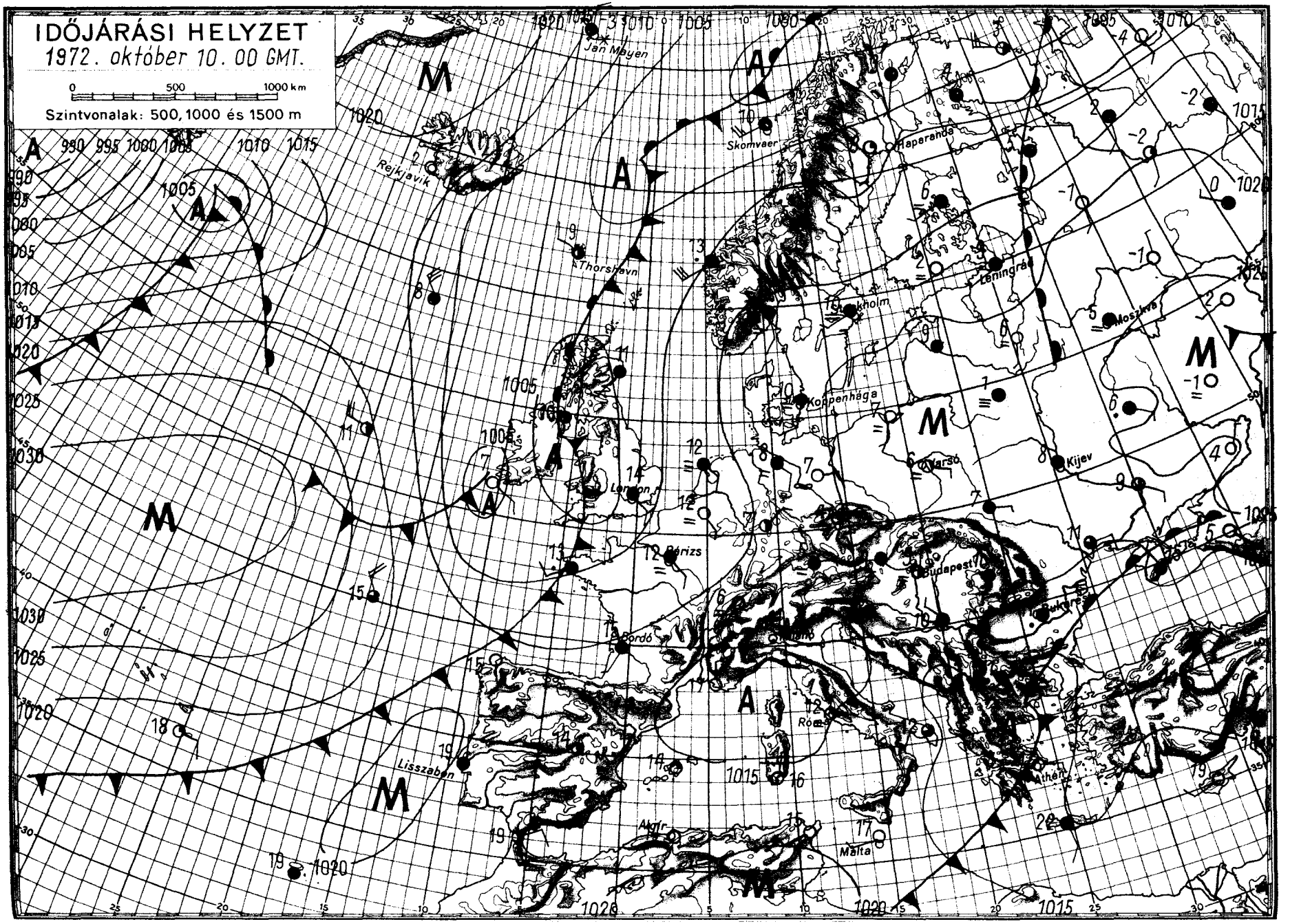

OFFSET: KYOKDA BUDAPEST

IDŐJÁRÁSI NAPIJELENTÉS

ЕЖЕДНЕВНЫЙ МЕТЕОРОЛОГИЧЕСКИЙ БЮЛЛЕТЕНЬ • DAILY WEATHER REPORT
BULLETIN QUOTIDIEN DE TEMPS • TÄGLICHER WETTERBERICHT

KIADJA: ORSZÁGOS METEOROLÓGIAI SZOLGÁLAT
Készíti: Központi Előrejelző Intézet Előrejelző Osztálya — Megrendelhető: Budapest, II., Kitaibel Pál u. 1.
Telefon: 353-500, Előrejelző Osztály: 150-410 — Megjelenik naponként — Évi előfizetési díja: 720,— Ft
Kiadásért felel: az OMSZ elnöke — Szerkesztésért felel: a KEI igazgatója

85. évfolyam 285. szám +Budapest+ 1972. október 11. szerda

Az időjárási helyzet ma reggel és a várható időjárás:

Európa nyugati részén erősen felhős, többfelé szeles, esős időjárást okoz az óceán felől áramló nedves levegő, amely lassan kelet felé nyomul előre. A Fekete-tenger nyugati partvidékén és a Keleti-Kárpátok térségében kiterjedt esőzések vannak a Balkán-félsziget felett örvénylő hüvös és a dél, délkelet felől áramló enyhe nedves levegő keveredésének hatására. A Kárpát-medence ez utóbbi csapadékos és az Alpok térségében átmenetileg kialakult csendesebb, nyugodtabb, csapadékmentes zóna határán helyezkedik el.

Hazánkban kedden délen erősen felhős idő volt. Északon időnként felszakadozott a felhőzet és 4, 7 órán át sütött a nap. Főként az ország keleti felében esett az eső. A lehullott csapadék mennyisége általában 5 mm alatt maradt, egy-két helyen érte le a 7, 8, Szegeden a 13 mm-t. A hőmérséklet napközben általában 14, 19, északkeleten 19, 22 fokig emelkedett. Ma hajnalra nyugaton 2, 7, keleten 8, 13 fokig hült le a levegő. Délelőtt nyugaton általában kevés felhő volt. Keleten borult volt az ég és néhány helyen esett az eső. A kora reggeli órákban helyenként köd képződött, amely 11 órára mindenütt feloszlott. A hőmérséklet 11 órakor általában 9, 13, a délnyugati megyékben 14, 16 fok között volt.

Ma 12 órakor Budapesten a hőmérséklet 14 fok, a tengerszintre átszámitott légnyomás 758 mm, gyengén süllyed.

Várható időjárás csütörtök estig:

Változóan felhős idő, szórványosan előforduló esővel.
Éjszaka gyenge, napközben megélénkülő déli, délnyugati szél.
A hajnali és a reggeli órákban erős párásság, helyenként köd.
Várható legalacsonyabb éjszakai hőmérséklet: 4, 9,
legmagasabb nappali hőmérséklet csütörtökön: 15, 20 fok között.

Barta Péterné s.k.

A hőmérséklet napi középértéke és eltérése a 100 évi átlagtól /Budapesten:

1972. X. 10	14,1 C°	+1,6 C°

1871 óta ezen a napon Budapesten előfordult:

legmagasabb hőmérséklet	25,9 C° /1932/
legalacsonyabb hőmérséklet	-0,8 C° /1899/

72.0540.

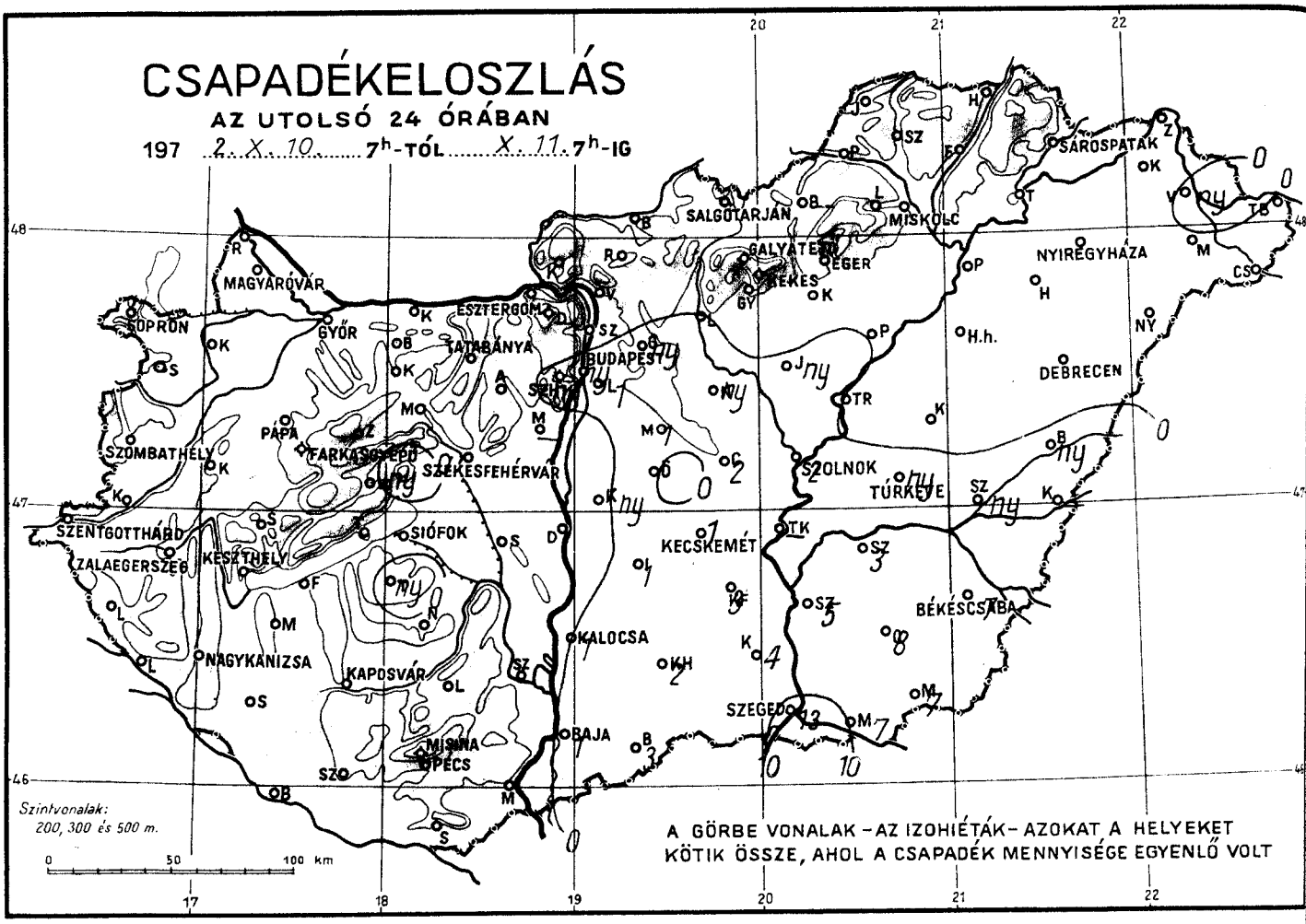
CSAPADÉKELOSZLÁS
AZ UTOLSÓ 24 ÓRÁBAN
197 2. X. 10. 7h-TÓL X. 11. 7h-IG
SOPRON
MAGYARÓVÁR
GYŐR
ESZTERGOM
TATABÁNYA
BUDAPEST
SALGÓTARJÁN
MISKOLC
SÁROSPATAK
GALYATETŐ
EGER
EKES
NYIREGYHÁZA
DEBRECEN
SZOMBATHELY
PAPA
FARKASGYEPŰ
SZÉKESFEHÉRVÁR
SZOLNOK
TÚRKEVE
SZENTGOTTHÁRD
ZALAEGERSZEG
KESZTHELY
SIÓFOK
KECSKEMÉT
BÉKÉSCSABA
NAGYKANIZSA
KAPOSVÁR
KALOCSA
SZEGED
BAJA
MISKOLC
PÉCS
Szintvonalak:
200, 300 és 500 m.
0 50 100 km
A GÖRBE VONALAK – AZ IZOHIÉTÁK – AZOKAT A HELYEKET
KÖTIK ÖSSZE, AHOL A CSAPADÉK MENNYISÉGE EGYENLŐ VOLT

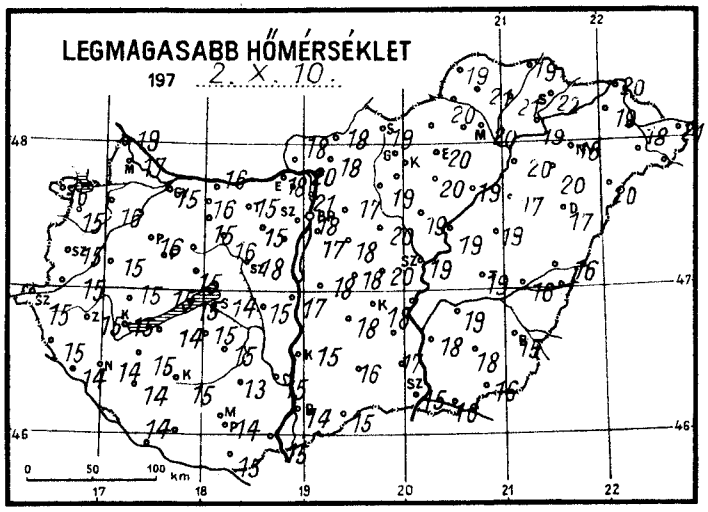
LEGMAGASABB HŐMÉRSÉKLET
197 2. X. 10.
0 50 100 km

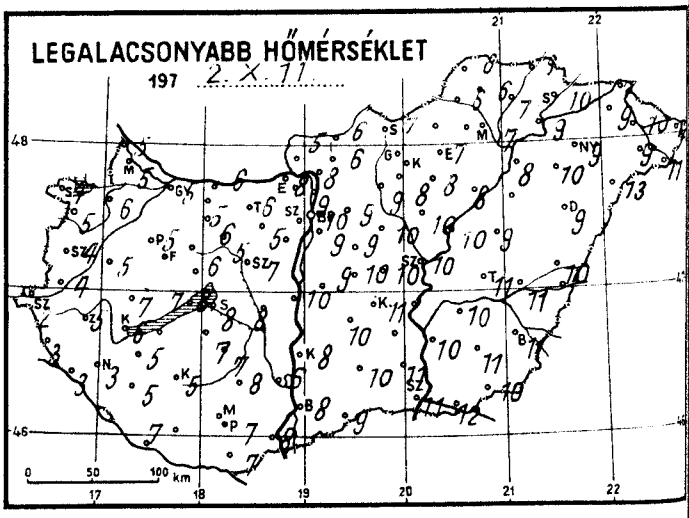
LEGALACSONYABB HŐMÉRSÉKLET
197 2. X. 11.
0 50 100 km

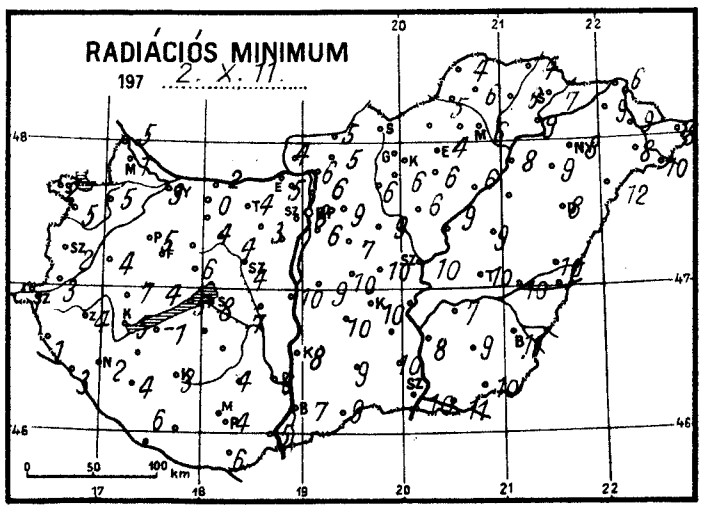
RADIÁCIÓS MINIMUM
197 2. X. 11.
0 50 100 km

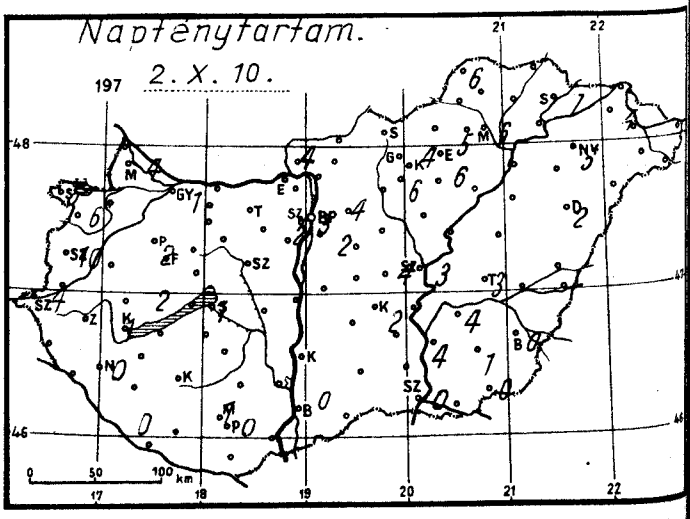
Napfénytartam.
197 2. X. 10.
0 50 100 km

1972. október hó, 11. szerda nap

	Az utolsó 24 óra adatai						24 órai csapadék mm		
	Csapadék (mm)		Hőmérsékleti szélsőségek			Napsütés (óra) tegnap			
			tegnapi nappali max.	éjszakai min.	min. 5 cm-en				
Mosonmagyaróvár	.		17	5	1	4	Rajka	.	
12822 Győr	.	≡	15	5	3	1	Kapuvár	.	
825 Pápa	.		16	5	5	2	Bábolna	.	≡
805 Sopron	.	=	16	4	2	5	Komárom	.	
812 Szombathely	.	≡	15	4	2	10	Káld	.	≡
910 Szentgotthárd	.	≡	15	2	1	4	Sopronhorp.	.	≡
915 Zalaegerszeg	.	=	15	5	4		Körmend	.	ↄ
Lenti	.		15	3	1		Letenye	.	≡
925 Nagykanizsa	.	≡	14	3	2	0	Sümeg	.	
920 Keszthely	.	=	15	6	5	1	Zirc	.	
Tihany	.		15	8	5		Kisbér	.	ↄ
935 Siófok	.	=	14	8	8	1	Mór	.	ↄ
942 Pécs	.	≡	14	7	4	0	Alcsút	.	≡
Misinatető (534 m)	.		12	8	6		Esztergom	.	
Siklós	.	≡	15	7	6		Dobogókő	–	
Farkasgyepű (400 m)	.	ↄ	14	6	5		Fonyód	.	
Veszprém	ny		15	6	6		Tab	ny	
Tatabánya	.	ↄ	15	6	4		Nagyhörcsök	.	
843 Budapest (Lőrinc)	1		17	9	6	2	Lengyel	.	≡
840 Budapest OMI	ny		18	10	8	3	Nagykónyi	.	≡
Budapest (Szabadságh., 474 m)	ny		15	8	5	2	Marcali	.	≡
Martonvásár	–						Somogyszob	.	≡
Székesfehérvár	.	≡	16	7	4		Kaposvár	.	ↄ
Dunaújváros	.		17	10	10		Hencsk sztgyörgy	.	≡
Szekszárd	.		15	6	6		Szigetvár	.	
Mohács	.		15	8	5		Bácsalmás	3	
960 Baja	1	=	14	8	7	0	Kiskunhalas	2	
Kalocsa	1		15	8	8		Izsák	1	, ≡
Cegléd	2		20	10	10	4	Kunsztmiklós	ny	
860 Szolnok	2		19	10	10	3	Örkény	1	
970 Kecskemét	1		18	11	10	2	Nagykáta	ny	
Kiskunfélegyháza	3		17	11	9		Jászapáti	ny	
982 Szeged	13	≡	15	11	10	0	Tiszakécske	–	
Mezőhegyes	7		16	10	10	0	Monor	1	
Orosháza	8		18	11	9	1	Kistelek	4	
990 Békéscsaba	7		15	11	11	0	Makó	7	
Túrkeve	ny		19	11	10	3	Szentes	5	
Berettyóújfalu	ny		16	10	10		Szarvas	3	
880 Debrecen	.	=	17	9	8	2	Szeghalom	ny	
892 Nyíregyháza	.		18	9	8	5	Körösszakál	–	
Kisvárda	.		19	9	9	4	Tiszaroff	.	
Mátészalka	.	ↄ	13	9	8		Poroszló	.	ↄ
Tiszabecs	.		21	12	8		Karcag	.	
Vác	.	ↄ	20	8	6		Hortobágy	.	
Gödöllő	ny	,	17	9	9	4	Polgár	.	
Lőrinci	.	ↄ	19	9	6		Hajdúdorog	.	
Gyöngyös	.		12	8	6	6	Nyírlugos	.	
Balassagyarmat	.	≡	18	6	5		Csenger	.	
755 Salgótarján	.		19	7	–		Vásárosnamény	ny	
Galyatető (932 m)	.		15	2	0		Záhony	.	
851 Kékestető (1000 m)	.		12	7	7	4	Kisvárda	.	≡
Kompolt	.		20	8	6	6	Romhány	.	≡
Eger	.		20	7	4	5	Borsodnádasd	–	
Putnok	.	≡	20	6	5		Jósvafő	.	
Lillafüred	.		20	6	4		Szendrőlád	.	
772 Miskolc	.	=	20	7	6	6	Hidasnémeti	.	
Fügöd	.		20	7	6		Tokaj	.	
Sárospatak	.		22	10	7	7	Szentendre	.	

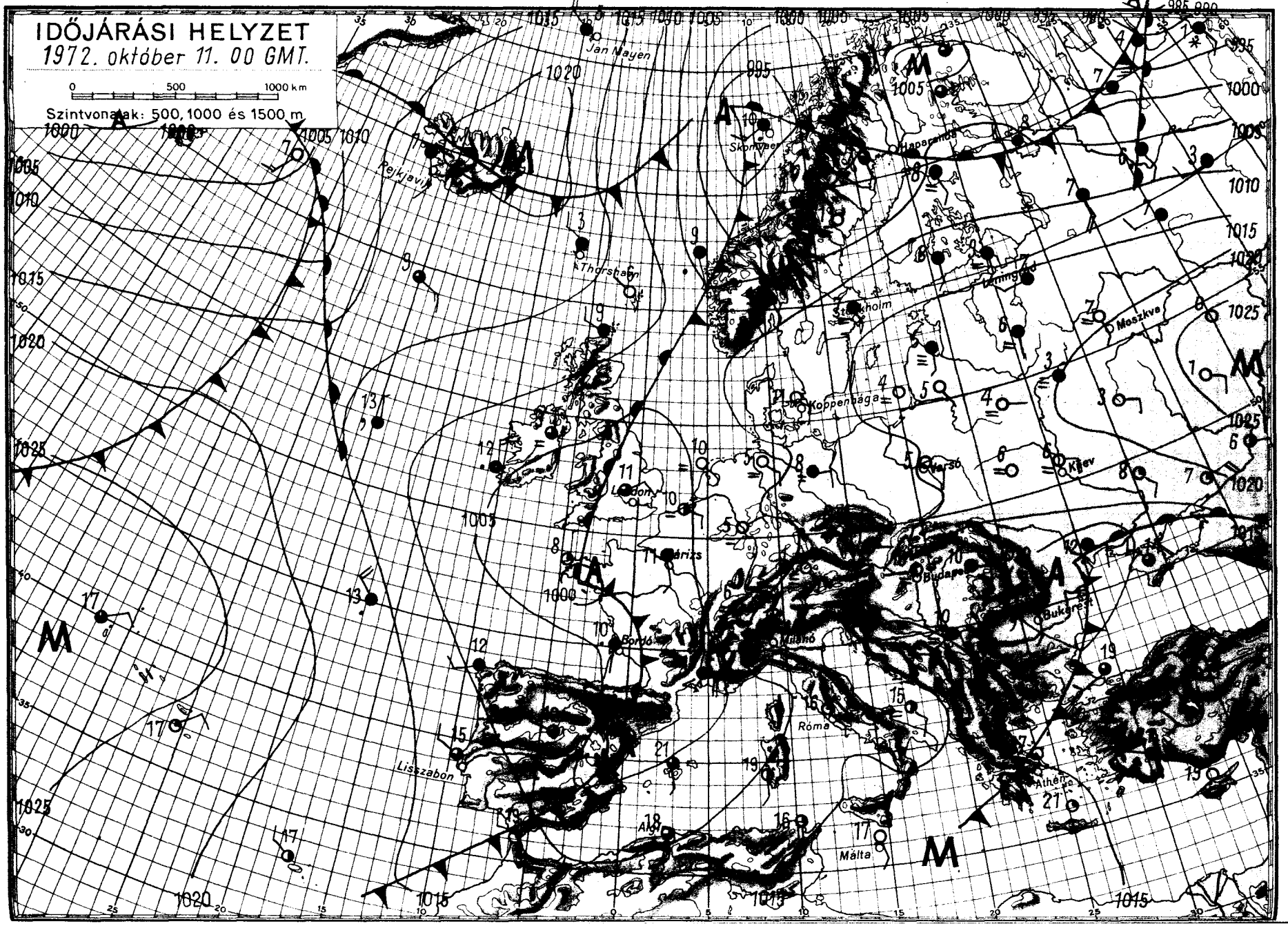

OFFSET: NYOMDA BUDAPEST

IDŐJÁRÁSI NAPIJELENTÉS

ЕЖЕДНЕВНЫЙ МЕТЕОРОЛОГИЧЕСКИЙ БЮЛЛЕТЕНЬ • DAILY WEATHER REPORT
BULLETIN QUOTIDIEN DE TEMPS • TÄGLICHER WETTERBERICHT

KIADJA: ORSZÁGOS METEOROLÓGIAI SZOLGÁLAT
Készíti: Központi Előrejelző Intézet Előrejelző Osztálya — Megrendelhető: Budapest, II., Kitaibel Pál u. 1.
Telefon: 353-500, Előrejelző Osztály: 150-410 — Megjelenik naponként — Évi előfizetési díja: 720,— Ft
Kiadásért felel: az OMSZ elnöke — Szerkesztésért felel: a KEI igazgatója

85. évfolyam 286. szám + Budapest + 1972. október 12. csütörtök

Az időjárási helyzet ma reggel és a várható időjárás:

Az Ibériai-félszigeten és a Földközi-tenger nyugati térségében felhős, sokfelé, esős, helyenként zivataros az idő. A Skandináv-félszigeten keresztül ujabb sarkvidéki eredetü hideg levegő áramlik nagy sebességgel szárazföldünk középső részei felé. A hideg levegő első, gyengébb hulláma ma reggelre elérte a Balti-tenger térségét. Európa középső részei fölött lassu leszálló mozgások határozzák meg az időjárást. Hajnalban sokfelé keletkezik köd, de a ködök feloszlása után általában száraz, napos az idő.

Hazánkban szerdán voltak helyek, ahol egész nap borult volt az ég és napközben sem mértek 12, 15 foknál magasabb hőmérsékletet. Máshol viszont 5, 8 órán keresztül sütött a nap és 16, 19 fokos maximumok alakultak ki. A Duna vonalától keletre többfelé esett az eső. A lehullott eső mennyisége a csapadéknyom és 7 mm között váltakozott. Az északnyugati megyékben hajnalra 3, 6 fokra hült le a levegő, az ország többi részein azonban hajnalban sem mérték 7, 13 foknál alacsonyabb hőmérsékletet. Délelőtt országszerte változóan felhős volt az ég. A déli, délnyugati szél helyenként megélénkült. Az erősen párás, ködös helyeken 11 órakor is csak 9, 10, a naposabb részeken ugyanekkor 18, 21 fokot mutattak a hőmérők.

Ma 12 órakor Budapesten a hőmérséklet 15 fok volt, a tengerszintre átszámitott légnyomás 756 mm, gyengén emelkedik.

Várható időjárás péntek estig:

Változóan felhős idő.
Szórványosan eső, egy-két helyen esetleg zivatar.
Mérsékelt, napközben megélénkülő északnyugatira forduló szél.
Az esti óráktól kezdve párásodás, hajnalban helyenként ködképződés.

Várható legalacsonyabb éjszakai hőmérséklet: 5, 10 fok között,
legmagasabb nappali hőmérséklet pénteken: a napos helyeken 20,
máshol 15 fok körül.

Kerényi Nárcisz s.k.

TÁVOLABBI KILÁTÁSOK KEDD REGGELIG:

Az időszak közepén megélénkülő északi széllel a hőmérséklet csökken. A felhőzet megnövekszik, sokfelé eső. Legalacsonyabb hajnali hőmérsékletek eleinte 5, 10, később 0, 5 fok között. Legmagasabb nappali hőmérsékletek eleinte 15, 20, később 9, 14 fok között. Jelentős mennyiségü /legalább 5 mm/ csapadék az ország területének 80 százalékán várható.

TÁVELŐREJELZŐ OSZTÁLY

A hőmérséklet napi középértéke és eltérése a 100 évi átlagtól Budapesten:
1972. X. 11. 14,1 C° +1,9C°
1871 óta ezen a napon Budapesten előfordult:
legmagasabb hőmérséklet 27,0 C° /1935/
legalacsonyabb hőmérséklet 0,9 C° /1925/

72.0544.

CSAPADÉKELOSZLÁS

AZ UTOLSÓ 24 ÓRÁBAN

197 2..X..11..... 7^h-TÓL .....X...12.... 7^h-IG

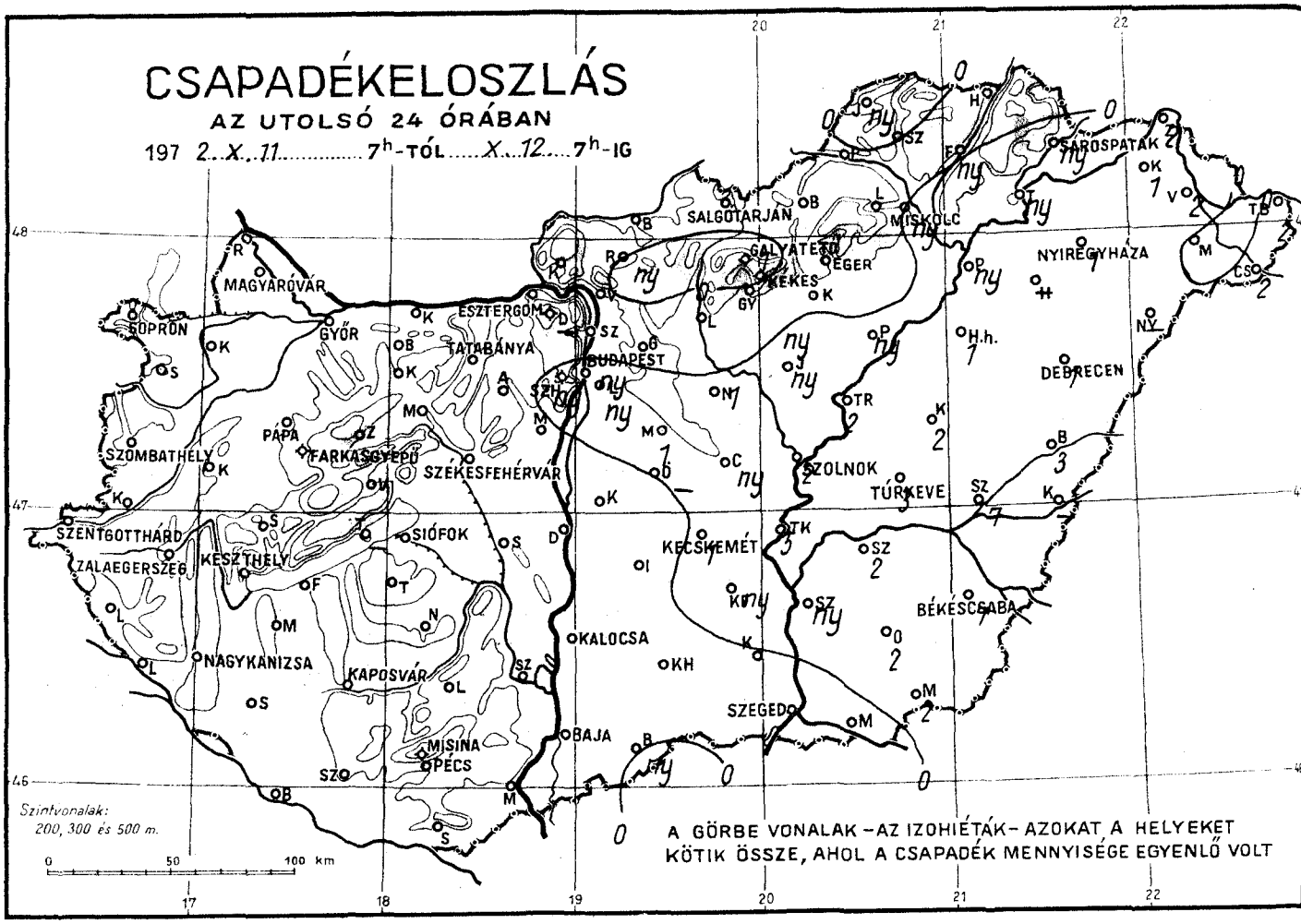

LEGMAGASABB HŐMÉRSÉKLET

197 2..X..11.....

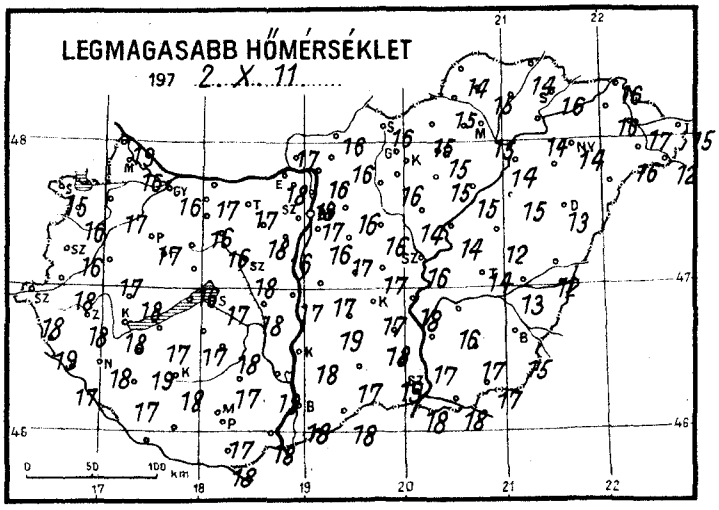

LEGALACSONYABB HŐMÉRSÉKLET

197 2..X..12.....

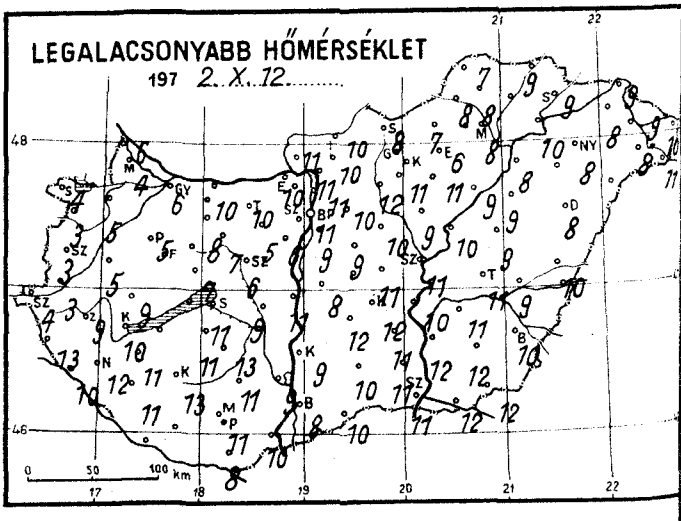

RADIÁCIÓS MINIMUM

197 2...X...12.....

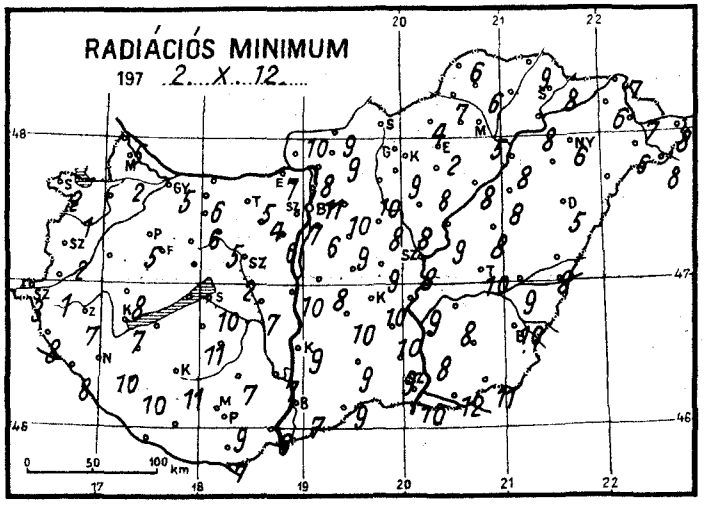

Napfénytartam.

197 2...X...11.....

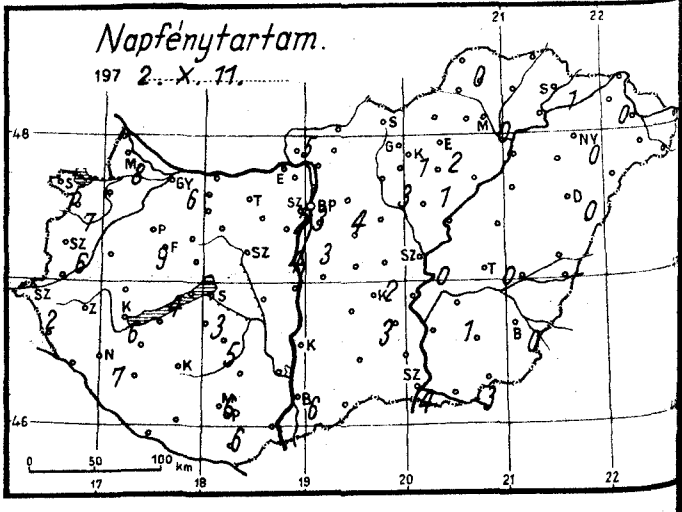

1972. október hó,
12. nap csütörtök

	Az utolsó 24 óra adatai						24 órai csapadék mm		
	Csapadék (mm)		Hőmérsékleti szélsőségek			Napsütés (óra) tegnap			
			tegnapi nappali max.	éjszakai min.	min. 5 cm-en				
Mosonmagyaróvár	•		16	4	2	8	Rajka	•	
12822 Győr	•	≡	16	6	5	6	Kapuvár	•	≡
825 Pápa	•	≡	17	5	5	9	Bábolna	•	≡
805 Sopron	•	=	15	4	2	5	Komárom	•	≡
812 Szombathely	•		16	3	2	6	Káld	•	≡
910 Szentgotthárd	•	=	18	4	3	8	Sopronhorp.	•	≡
915 Zalaegerszeg	•		18	9	7		Körmend	•	⌒
Lenti	•		19	13	8		Letenye	•	
925 Nagykanizsa	•		18	12	10	7	Sümeg	•	
920 Keszthely	•		18	10	7	6	Zirc	•	
Tihany	–						Kisbér	•	≡
935 Siófok	•		17	11	10	3	Mór	•	≡
942 Pécs	•		17	11	9	6	Alcsút	•	≡
Misinatető (534 m)	•		15	10	8	6	Esztergom	•	
Siklós	•		18	8	7		Dobogókő	–	
Farkasgyepű (400 m)	•	⌒	14	10	8		Fonyód	•	
Veszprém	•	⌒	16	7	–		Tab	•	
Tatabánya	•	=	17	10	5		Sárbogárd	,	
843 Budapest (Lőrinc)	ny	=	16	9	6	3	Lengyel	,	
840 Budapest OMI	ny		17	11	7	3	Nagykónyi	•	
Budapest (Szabadságh.,474 m)	ny	,	15	8	8	2	Marcali	•	⌒
Martonvásár	•	≡	16	6	6	4	Somogyszob	•	
Székesfehérvár	•	⌒	18	6	2		Kaposvár	•	
Dunaújváros	•		17	11	10		Barcs	–	
Szekszárd	•		19	9	7		Szigetvár	•	
Mohács	•		18	10	6		Bácsalmás	ny	
960 Baja	•		18	8	7	6	Kiskunhalas	•	
Kalocsa	•		18	9	9		Izsák	•	
Cegléd	ny	,	17	11	9	2	Kunsztmiklós	•	
860 Szolnok	2		16	11	8	0	Örkény	–	
970 Kecskemét	1	=	17	12	10	3	Nagykáta	1	
Kiskunfélegyháza	ny		18	11	10		Jászapáti	ny	⌒
982 Szeged	•		18	11	10	4	Tiszakécske	5	
Mezőhegyes	2		17	12	11	3	Monor	1	
Orosháza	2		17	12	9	2	Kistelek	•	
990 Békéscsaba	7		15	10	10	0	Makó	•	
Túrkeve	3		14	11	10	0	Szentes	ny	
Berettyóújfalu	3		12	10	8		Szarvas	2	
8802 Debrecen	1		13	8	5	0	Szeghalom	7	
892 Nyíregyháza	1		14	8	6	0	Körösszakál	–	
Kisvárda	1		16	8	6	0	Tiszaroff	2	
Mátészalka	•		16	8	6		Poroszló	ny	⌒
Tiszabecs	2		15	10	8		Karcag	2	≡
Vác	•		16	11	8		Hortobágy	–	
Gödöllő	•		16	10	10	4	Polgár	ny	≡
Lőrinci	•		16	12	10		Hajdúdorog	1	
Gyöngyös	•		16	11	9	3	Nyírlugos	–	
Balassagyarmat	•	⌒	16	10	9		Csenger	2	
755 Salgótarján	•		16	8	–		Vásárosnamény	2	
Galyatető (932 m)	1	≡	10	5	0		Záhony	2	
851 Kékestető (1000 m)	•	≡	9	6	6	1	Vámosmikola	•	
Kompolt	•		15	10	8	1	Romhány	ny	⌒
Eger	•		15	6	2	2	Borsodnádasd	•	≡
Putnok	•	≡	15	8	7		Jósvafő	ny	≡
Lillafüred	•		12	7	5		Szendrőlád	•	≡
772 Miskolc	ny		15	8	5	0	Hidasnémeti	•	
Füged	ny	,	15	10	7		Tokaj	ny	
Sárospatak	ny		16	9	8	1	Szentendre	•	

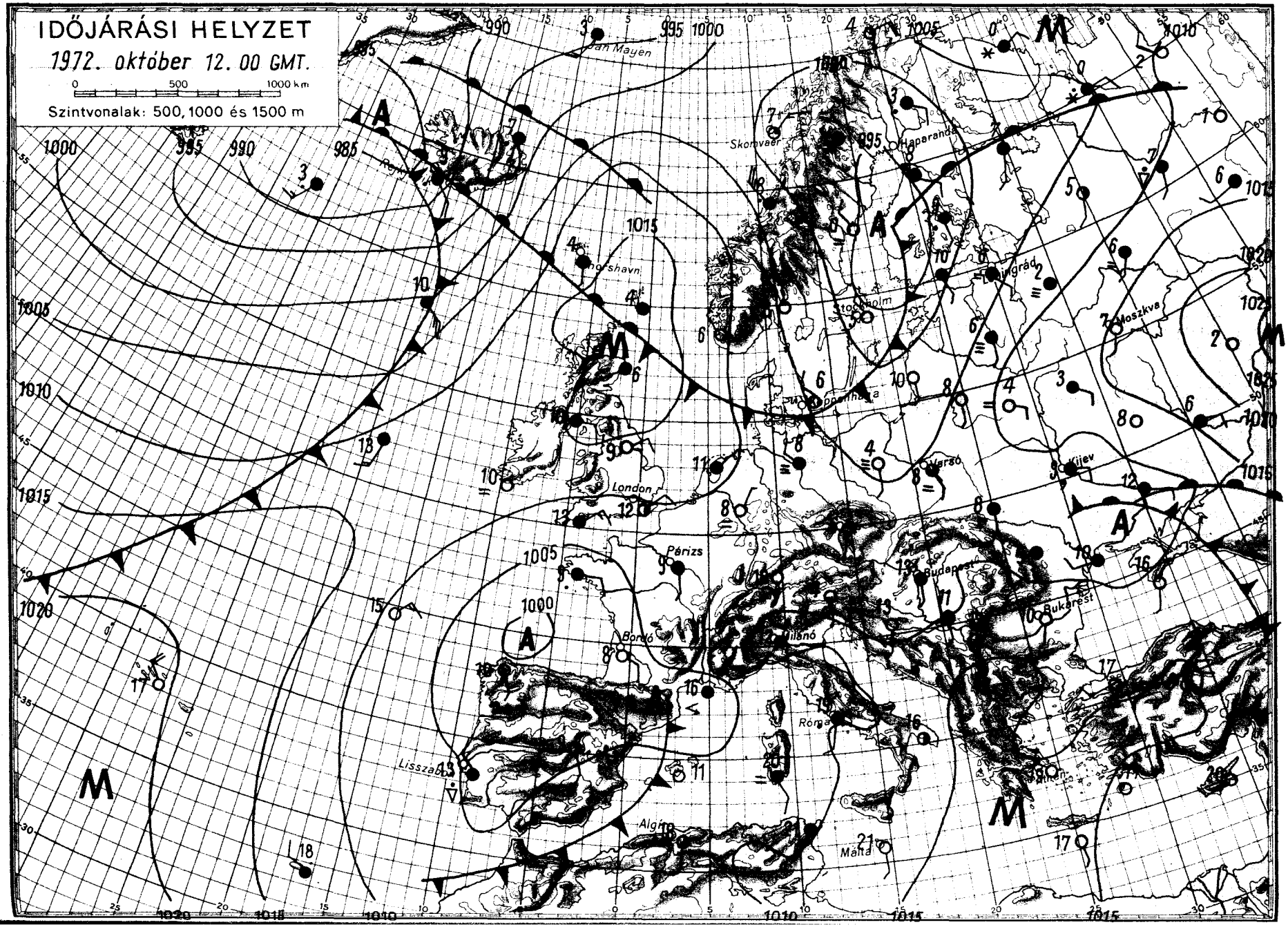
IDŐJÁRÁSI HELYZET
1972. október 12. 00 GMT.
0 500 1000 km
Szintvonalak: 500, 1000 és 1500 m
Jan Mayen
Skomvaer
Haparanda
Torshavn
Stockholm
Leningrád
Moszkva
Koppenhága
Varsó
Kijev
London
Párizs
Budapest
Bukarest
Bordó
Lisszabon
Algír
Málta
Róma
A
M

IDŐJÁRÁSI NAPIJELENTÉS

ЕЖЕДНЕВНЫЙ МЕТЕОРОЛОГИЧЕСКИЙ БЮЛЛЕТЕНЬ • DAILY WEATHER REPORT
BULLETIN QUOTIDIEN DE TEMPS • TÄGLICHER WETTERBERICHT

KIADJA: ORSZÁGOS METEOROLÓGIAI SZOLGÁLAT
Készíti: Központi Előrejelző Intézet Előrejelző Osztálya — Megrendelhető: Budapest, II., Kitaibel Pál u. 1.
Telefon: 353-500, Előrejelző Osztály: 150-410 — Megjelenik naponként — Évi előfizetési díja: 720,— Ft
Kiadásért felel: az OMSZ elnöke — Szerkesztésért felel: a KEI igazgatója

85. évfolyam 287. szám + Budapest + 1972. október 13. péntek

Az időjárási helyzet ma reggel és a várható időjárás:

Péntek éjfélre az Északi-Kárpátokig jutott el a Skandinávia felől áramló hideg levegő. Nedvességtartalma nem nagy, ezért vonulását nem kiséri kiterjedt esőzés. A hideg levegővel már elárasztott területen - a német-lengyel síkságon és a Cseh-medencében - ismét gyengült a felmelegedés. Csütörtökön az évszaknak megfelelőnél 3-4 fokkal alacsonyabb maximum hőmérsékletet mértek. A Kárpát-medencében és a medencétől délre eső területeken a száraz, enyhe levegő hatására csendes, az átlagosnál kissé melegebb az időjárás.

Hazánkban csütörtökön az északkeleti megyékben erősen felhős, vagy borult volt az.ég. Itt kevés helyen jelentéktelen mennyiségü eső is hullott. Az ország többi részén napos, csendes, a reggeli ködök feloszlása után száraz idő volt. A legmagasabb hőmérséklet a borult északkeleti megyékben és néhány tartósan ködös dunántuli helyen csak 13, 16, az ország naposabb vidékein azonban 17, 24 fok között volt. Ma hajnalra az ország északi felén 3, 8, a déli felén 9, 14 fokig hült le a levegő. A hajnali és reggeli órákban többfelé keletkezett köd, amelyek nagy része 10-11 órára már feloszlott. A hőmérséklet 11 órakor a ködös helyeken csak 7, 12, máshol 13, 21 fok között volt.

Ma 12 órakor Budapesten a hőmérséklet 16 fok, a tengerszintre átszámitott légnyomás 758 mm, mérsékelten emelkedik.

Várható időjárás szombat estig:

Változóan felhős idő, elsősorban az északi, északkeleti megyékben kevés helyen futó esővel, záporral.
Hajnalban és reggel néhány helyen köd.
Mérsékelt, napközben megélénkülő északnyugati, északi szél.

Várható legalacsonyabb éjszakai hőmérséklet: 5, 10,
legmagasabb nappali hőmérséklet szombaton: az ország északi felében 12, 16, délen 16, 20 fok között.

Bóna Márta s.k.

A hőmérséklet napi középértéke és eltérése a 100 évi átlagtól /Budapesten/:

1972. X. 12.:	13,4 C°	+1,5 C°

1871 óta ezen a napon Budapesten előfordult:

legmagasabb hőmérséklet	25,0 C° /1966/
legalacsonyabb hőmérséklet	0,9 C° /1936/.

72.0545.

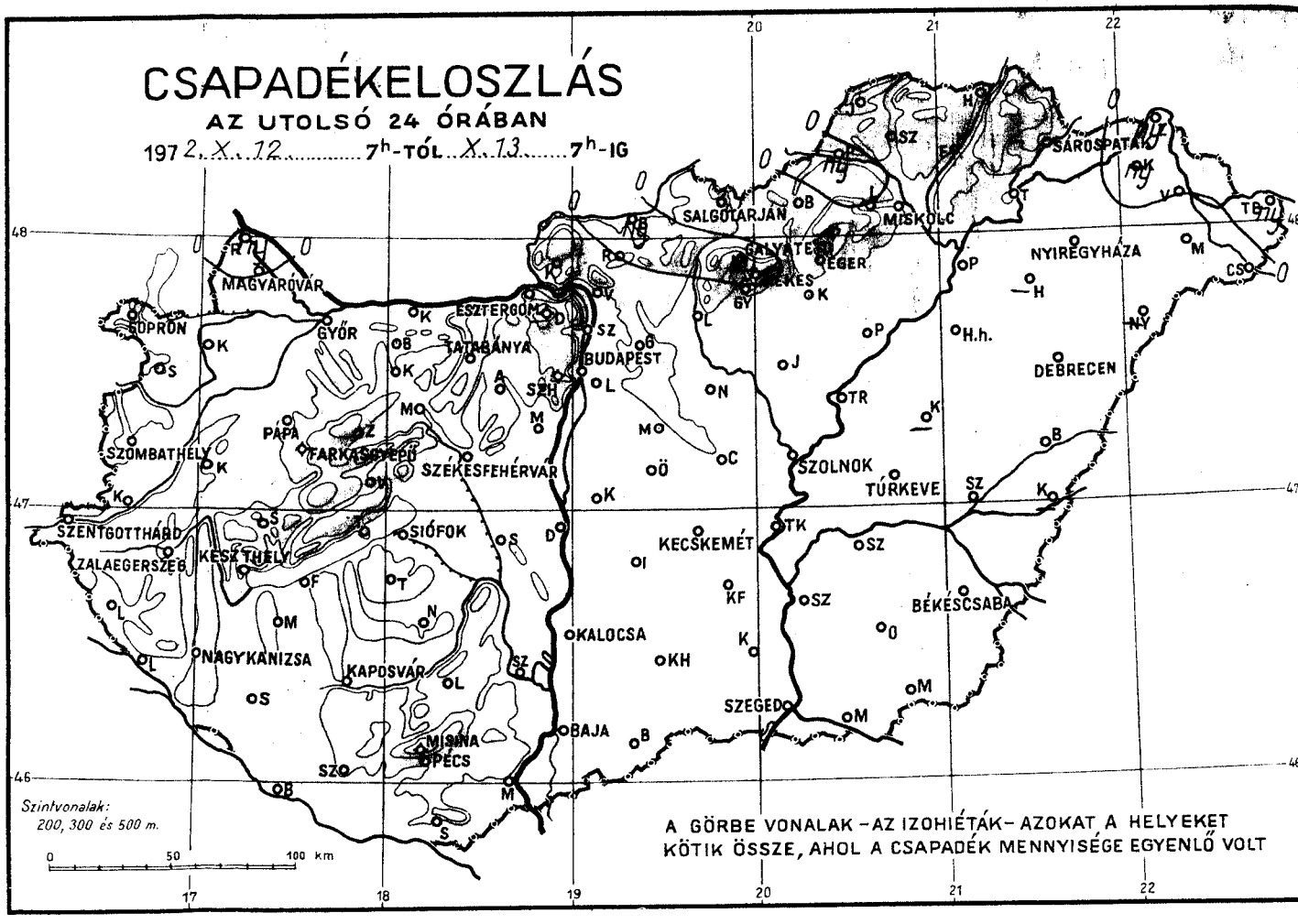
CSAPADÉKELOSZLÁS
AZ UTOLSÓ 24 ÓRÁBAN
197 2. X. 12. 7h-TÓL X. 13. 7h-IG
SOPRON
MAGYARÓVÁR
GYŐR
ESZTERGOM
TATABÁNYA
BUDAPEST
SALGÓTARJÁN
MISKOLC
SÁROSPATAK
NYÍREGYHÁZA
DEBRECEN
HAJDÚSZOBOSZLÓ
SZOLNOK
TÚRKEVE
PÁPA
TAPOLCA
SZÉKESFEHÉRVÁR
SZOMBATHELY
SZENTGOTTHÁRD
ZALAEGERSZEG
KESZTHELY
SIÓFOK
KECSKEMÉT
BÉKÉSCSABA
KALOCSA
NAGYKANIZSA
KAPOSVÁR
SZEGED
BAJA
MOHÁCS
PÉCS
Szintvonalak:
200, 300 és 500 m.
0 50 100 km
A GÖRBE VONALAK – AZ IZOHIÉTÁK – AZOKAT A HELYEKET
KÖTIK ÖSSZE, AHOL A CSAPADÉK MENNYISÉGE EGYENLŐ VOLT

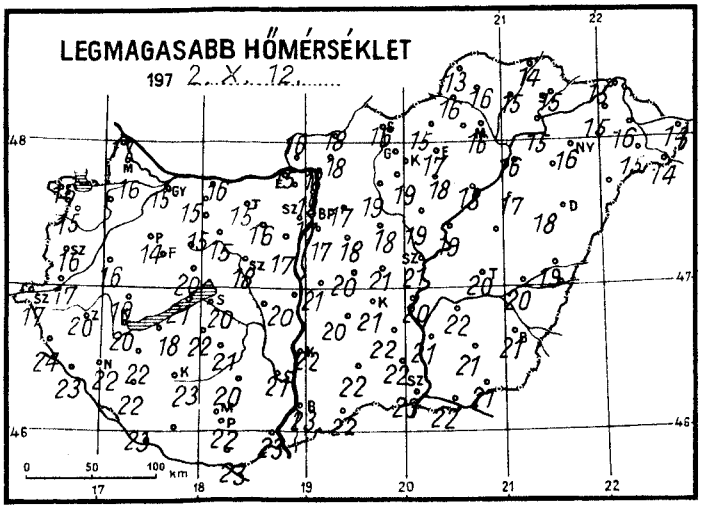
LEGMAGASABB HŐMÉRSÉKLET
197 2. X. 12.
0 50 100 km

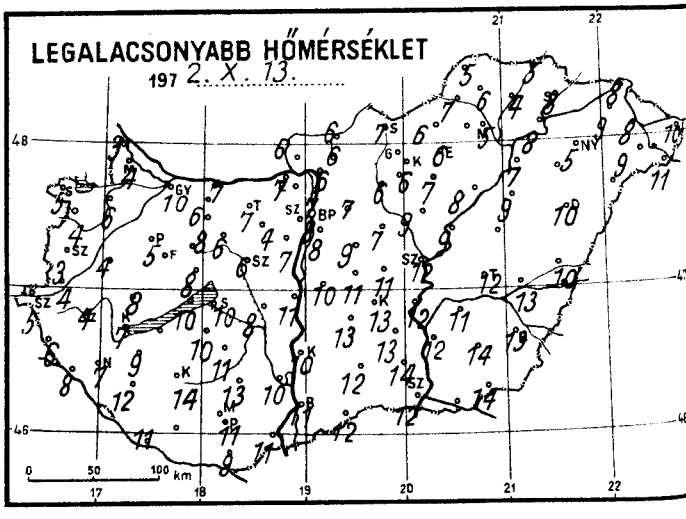
LEGALACSONYABB HŐMÉRSÉKLET
197 2. X. 13.
0 50 100 km

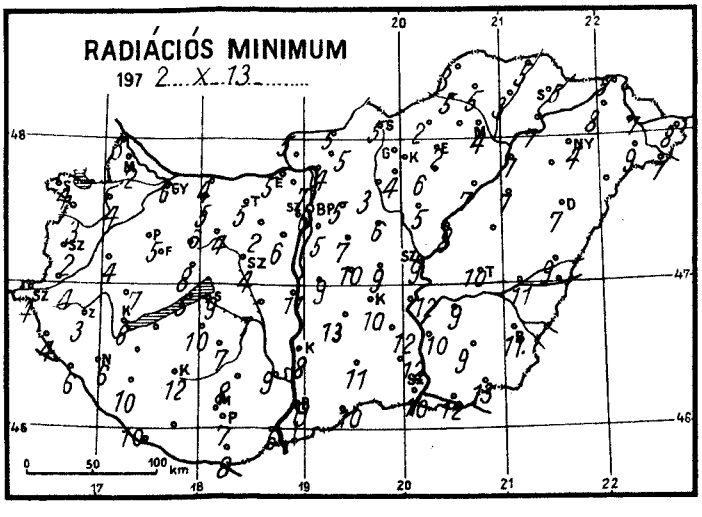
RADIÁCIÓS MINIMUM
197 2. X. 13.
0 50 100 km

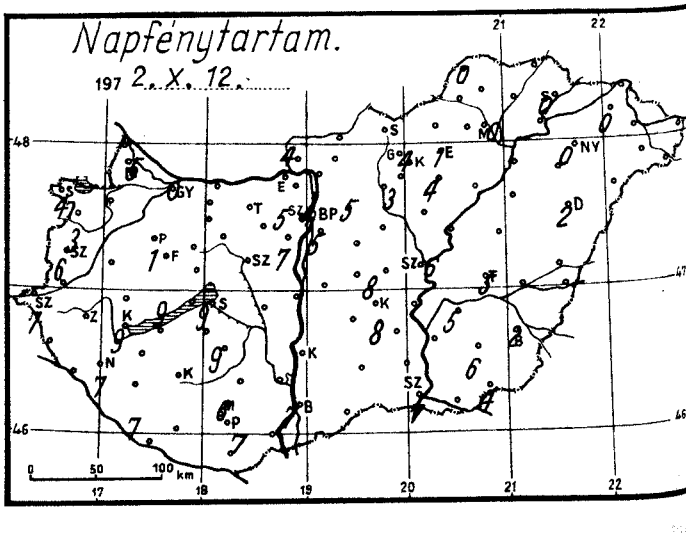
Napfénytartam.
197 2. X. 12.
0 50 100 km

1972...október.... hó,
13.. napnéntek.....

	Az utolsó 24 óra adatai						24 órai csapadék mm		
	Csapadék (mm)		Hőmérsékleti szélsőségek: tegnapi nappali max.	éjszakai min.	min. 5 cm-en	Napsütés (óra) tegnap			
Mosonmagyaróvár	.	≡	16	4	2	5	Rajka	ny	≡
12822 Győr	.	≡	15	10	6	0	Kapuvár	.	≡
825 Pápa	.	≡	14	5	5	1	Bábolna	.	≡
805 Sopron	.	=	16	5	4	4	Komárom	.	≡
812 Szombathely	.	≡	16	3	2	6	Káld	.	≡
910 Szentgotthárd	.	≡	17	5	4	7	Sopronhorp.	.	∩
915 Zalaegerszeg	.	≡	20	4	3		Körmend	.	≡
Lenti	.		24	6	4		Letenye	.	
925 Nagykanizsa	.	=	22	7	6	7	Sümeg	.	≡
920 Keszthely	.	≡	20	7	6	9	Zirc	.	
Tihany	.	∩	21	10	5		Kisbér	.	≡
935 Siófok	.	≡	20	10	9	9	Mór	.	≡
942 Pécs	.		22	11	7	7	Alcsút	.	≡
Misinatető (534 m)	.		19	13	11	6	Esztergom	.	≡
Siklós	.	∩	23	9	8		Dobogókő	–	
Farkasgyepű (400 m)	.	≡	16	8	7		Fonyód	.	
Veszprém	.	∩	20	8	8		Tab	.	
Tatabánya	.	=	15	7	5		Sárisáp	.	
843 Budapest (Lőrinc)	.	≡	17	8	5	5	Lengyel	.	
840 Budapest OMI	.		17	9	6	4	Nagykónyi	.	
Budapest (Szabadságh.,474 m)	.		14	7	6	5	Marcali	.	
Martonvásár	.	=	17	7	6	7	Somogyszob	.	
Székesfehérvár	.	=	18	6	4		Kaposvár	.	
Dunaújváros	.		20	11	11		Barcs	.	
Szekszárd	.		21	10	9		Szigetvár	.	
Mohács	.	∩	23	11	6		Bácsalmás	.	
960 Baja	.		23	11	9	7	Kiskunhalas	.	
Kalocsa	.		22	10	8		Izsák	.	
Cegléd	.		21	11	9	8	Kunsztmiklós	.	
860 Szolnok	.	=	21	12	9	6	Örkény	.	
970 Kecskemét	.		21	13	10	8	Nagykáta	.	≡
Kiskunfélegyháza	.		22	13	12		Jászapáti	.	≡
982 Szeged	.		23	12	10	7	Tiszakécske	.	
Mezőhegyes	.		21	14	13	4	Monor	.	
Orosháza	.		21	14	9	6	Kistelek	.	
990 Békéscsaba	.		21	13	11	2	Makó	.	
Túrkeve	.		20	12	10	5	Szentes	.	
Berettyóújfalu	.		19	10	9		Szarvas	.	
880 Debrecen	.	=	18	10	7	2	Szeghalom	.	∩
892 Nyíregyháza	.	≡	16	5	4	0	Körösszakál	–	
Kisvárda	ny		15	9	8	0	Tiszaroff	.	
Mátészalka	.		15	9	9		Poroszló	.	≡
Tiszabecs	ny		14	10	8		Karcag	–	
Vác	.	≡	18	6	4		Hortobágy	.	≡
Gödöllő	.	≡	17	7	5	5	Polgár	.	≡
Lőrinci	.	≡	19	6	3		Hajdúdorog	–	
Gyöngyös	.		19	6	4	3	Nyírlugos	–	
Balassagyarmat	ny	≡	18	6	5		Csenger	.	
755 Salgótarján	.	≡	16	7	5		Vásárosnamény	.	∩
Galyatető (932 m)	ny	∩	17	8	0		Záhony	ny	≡
851 Kékestető (1000 m)	.	=	12	8	7	4	Vámosmikola	.	≡
Kompolt	.		18	7	6	4	Romhány	.	≡
Eger	.		17	6	2	1	Borsodnádasd	.	≡
Putnok	ny	≡	16	7	5		Jósvafő	.	
Lillafüred	.		16	6	3		Szendrőlád	.	≡
772 Miskolc	.	≡	16	5	4	0	Hidasnémeti	.	≡
Fügöd	.	≡	15	4	3		Tokaj	.	≡
Sárospatak	.	≡	15	8	5	0	Szentendre	.	≡

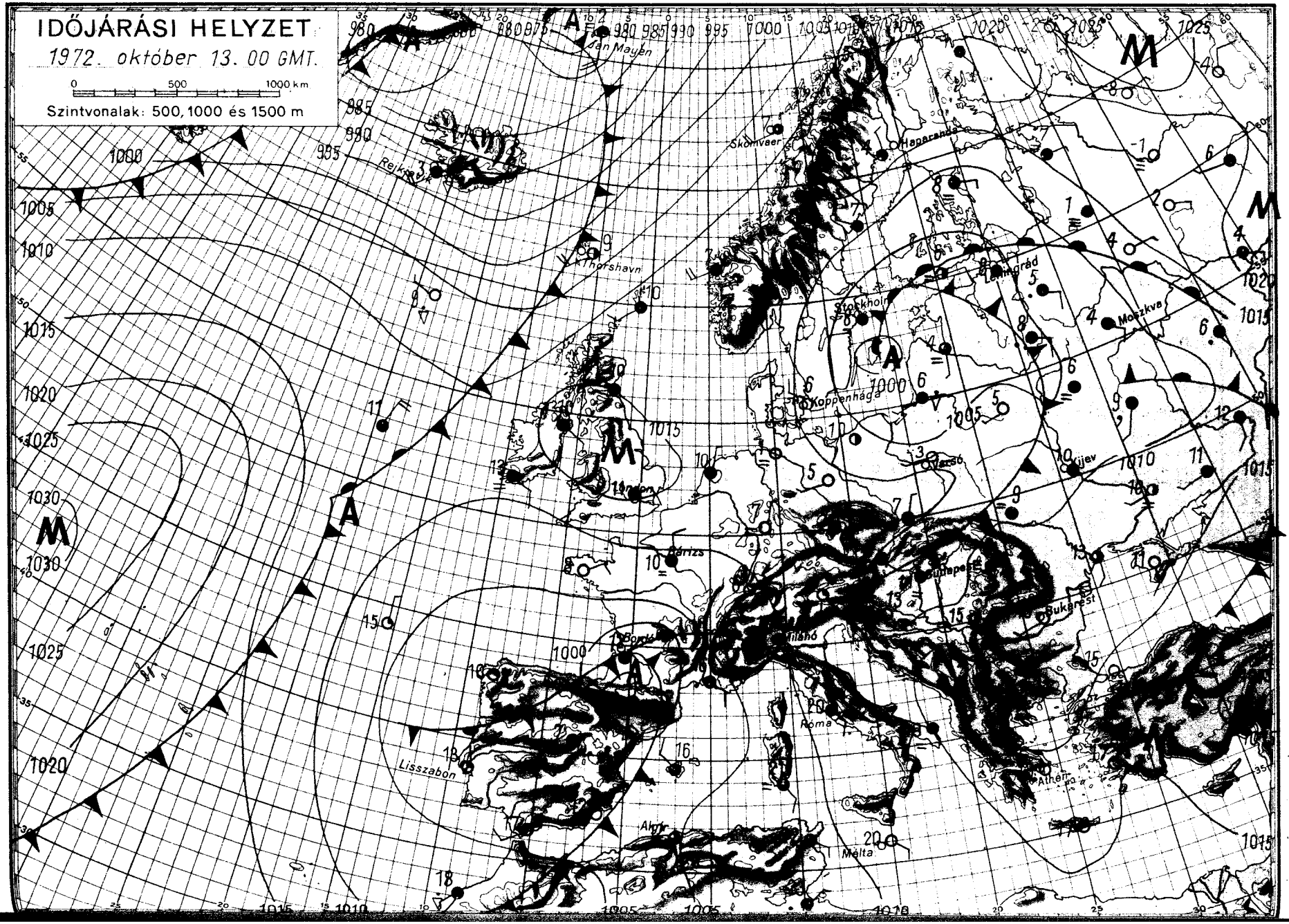

OFSZET-NYOMDA BUDAPEST

IDŐJÁRÁSI NAPIJELENTÉS

ЕЖЕДНЕВНЫЙ МЕТЕОРОЛОГИЧЕСКИЙ БЮЛЛЕТЕНЬ • DAILY WEATHER REPORT
BULLETIN QUOTIDIEN DE TEMPS • TÄGLICHER WETTERBERICHT

KIADJA: ORSZÁGOS METEOROLÓGIAI SZOLGÁLAT
Készíti: Központi Előrejelző Intézet Előrejelző Osztálya — Megrendelhető: Budapest, II., Kitaibel Pál u. 1.
Telefon: 353-500, Előrejelző Osztály: 150-410 — Megjelenik naponként — Évi előfizetési díja: 720,— Ft
Kiadásért felel: az OMSZ elnöke — Szerkesztésért felel: a KEI igazgatója

85. évfolyam 288. szám + Budapest + 1972. október 14. szombat

Az időjárási helyzet ma reggel és a várható időjárás:

A szombatra virradó éjszaka a Kárpát-medence legnagyobb részét kitöltötte a hideg levegő. A hideg megérkezését egyelőre csak a megélénkülő északi szél és az alacsony nedvességtartalom miatt hirtelen megjavult látási viszonyok jellemezték. Ezzel Közép-Európa a talajtól kezdve egészen a nagy magasságokig ismét belekerült az északi áramlások zónájába. Erős északi széllel még továbbra is hideg levegő érkezik a terület fölé. Az emlitett északi áramlás ellenága a Fekete-tenger felől enyhe, nedves levegőt szállit a Szovjetunió európai területe fölé. Ezért ott erősen párás, sokfelé esős az időjárás. Nyugat-Európa egy kb. 1000 km széles száraz, meleg, keleti irányu áramláshoz tartozik. A hőmérséklet ott az évszaknak megfelelőnél csak 1-2 fokkal alacsonyabb.

Hazánkban pénteken változóan felhős volt az ég. A nyugati és keleti határ mentén egész nap borult volt az ég, az ország középső területein azonban 4, 8 órára kisütött a nap. Csak egy-két helyről jelentettek jelentéktelen mennyiségü futó esőt. A legmagasabb hőmérséklet az ország északi határmegyéiben csak 11, 16, a déli területeken 17, 24 fok között volt. Ma hajnalra 2, 12 fokig hült le a levegő. Délelőtt az ország legnagyobb részén kevés volt a felhő, az északi szél sokfelé megélénkült. Debrecen és Nyiregyháza zivatarfelhőt jelentett. A hőmérséklet 11 órakor 10, 14 fok volt.

Ma 12 órakor Budapesten a hőmérséklet 13 fok, a tengerszintre átszámitott légnyomás 761,mm, alig változik.

Várható időjárás vasárnap estig:

Kisebb felhőátvonulások, szombaton keleten legfeljebb egy-két helyen futó esővel, vasárnap eső nélkül.
Élénk, éjszakára kissé mérséklődő északi, északkeleti szél.
Erős éjszakai lehülés.

Várható legalacsonyabb éjszakai hőmérséklet: -1, +4,
legmagasabb nappali hőmérséklet vasárnap: 10, 15 fok között.

Bóna Márta s.k.

A hőmérséklet napi középértéke és eltérése a 100 évi átlagtól /Budapesten/:

1972. X. 13.:	11,5 C°	-0,4 C°

1871 óta ezen a napon Budapesten előfordult:

legmagasabb hőmérséklet	25,5 C° /1916/,
legalacsonyabb hőmérséklet	0,3 C° /1919/.

72.0546.

CSAPADÉKELOSZLÁS

AZ UTOLSÓ 24 ÓRÁBAN

19 72. X. 13. 7h-TÓL X. 14. 7h-IG

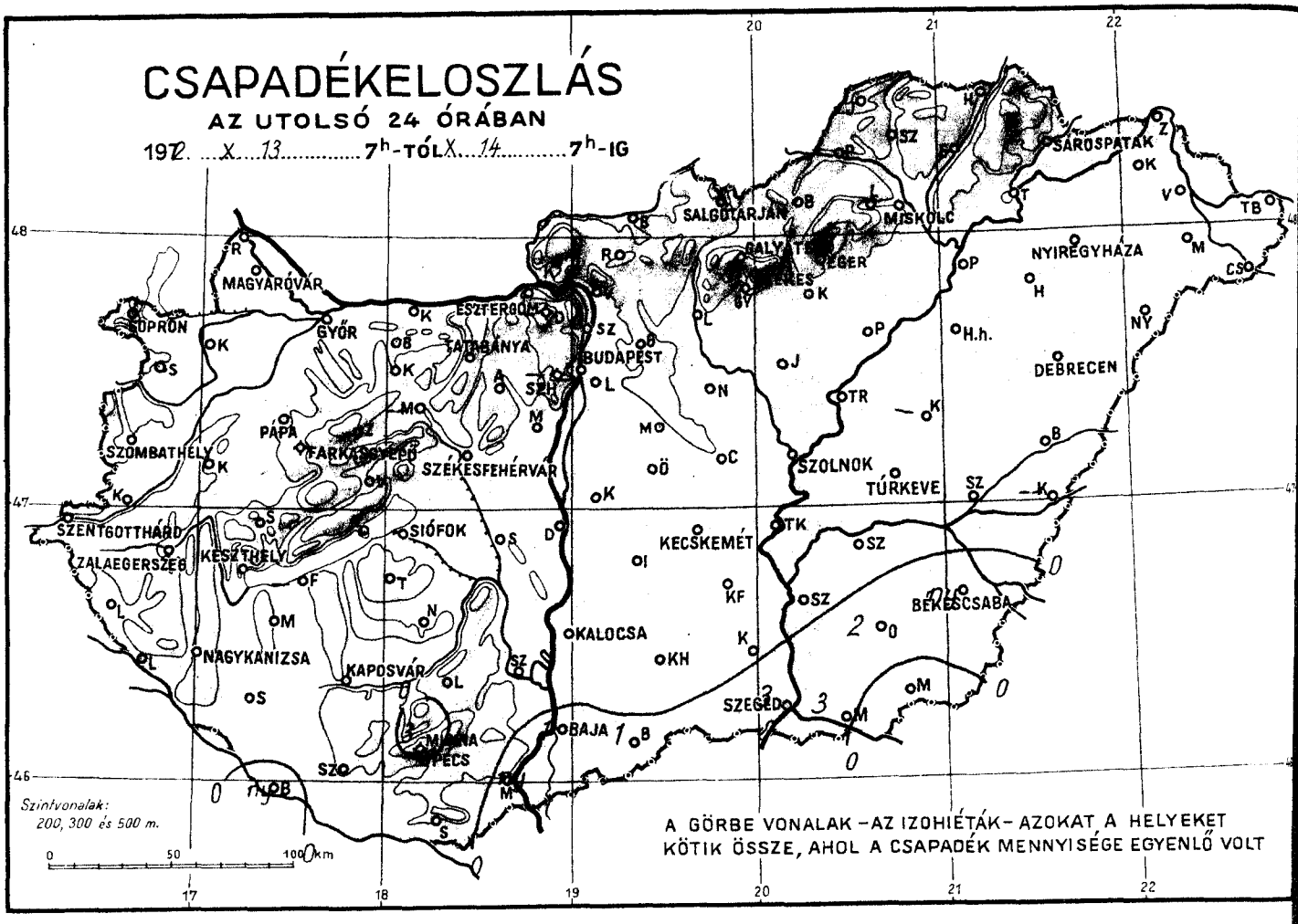

LEGMAGASABB HŐMÉRSÉKLET

197 2. X. 13.

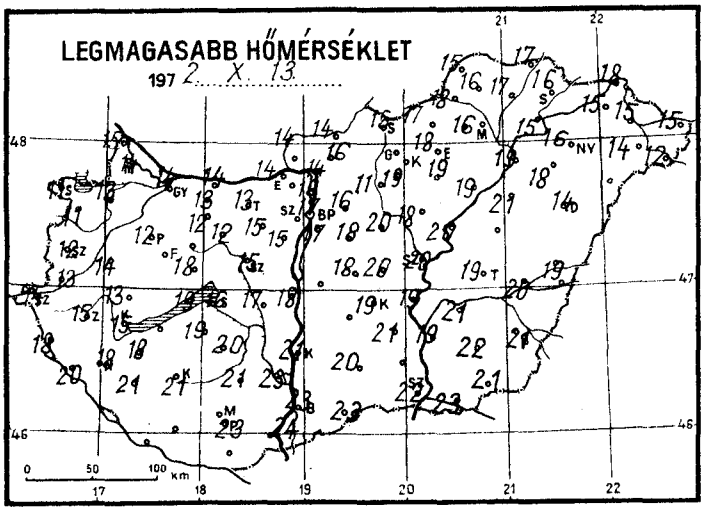

LEGALACSONYABB HŐMÉRSÉKLET

197 X. 14.

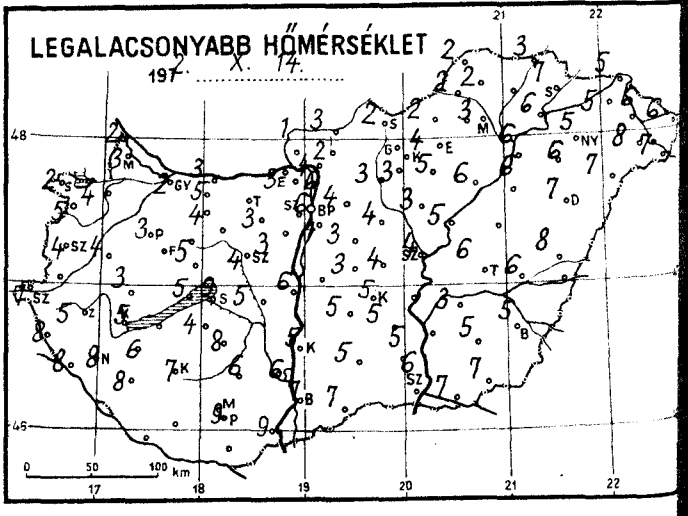

RADIÁCIÓS MINIMUM

197 2. X. 14.

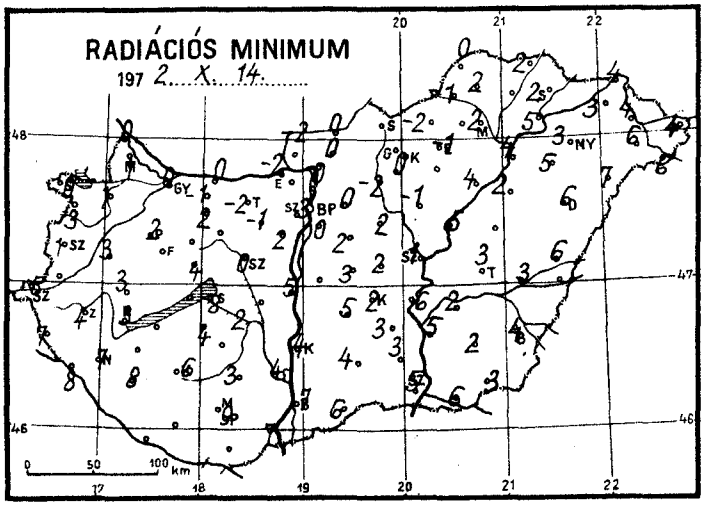

Napfénytartam

197 2. X. 13.

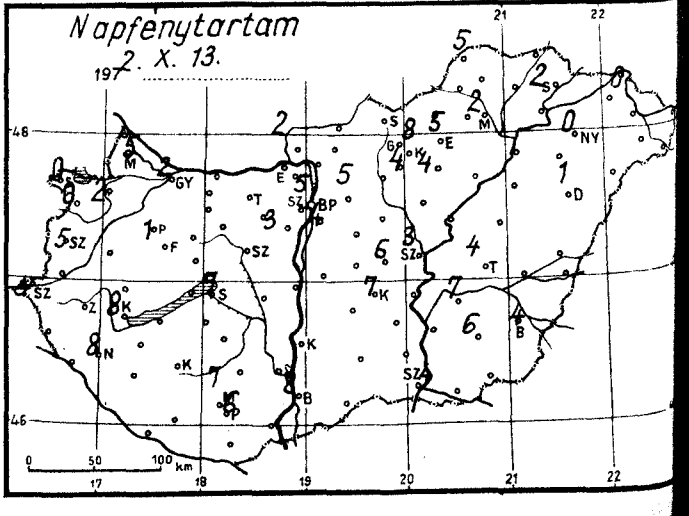

1972. október hó,

14. nap szombat

	Az utolsó 24 óra adatai					
	Csapadék (mm)		Hőmérsékleti szélsőségek			Napsütés (óra) tegnap
			tegnapi nappali max.	éjszakai min.	min. 5 cm-en	
Mosonmagyaróvár	.		14	3	1	5
12822 Győr	.	=	14	2	0	2
825 Pápa	.	=	12	3	2	1
805 Sopron	.	=	11	2	0	0
812 Szombathely	.	=	13	4	1	5
910 Szentgotthárd	.	=	14	7	5	4
915 Zalaegerszeg	.		15	5	4	
Lenti	.		18	8	7	
925 Nagykanizsa	.		18	8	7	8
920 Keszthely	.	=	15	5	3	8
Tihany	.		19	5	–	
935 Siófok	.		16	9	8	7
942 Pécs	.		23	9	9	6
Misinatető (534 m)	3	∇̇	21	6	4	7
Siklós	.		24	9	8	
Farkasgyepű (400 m)	–					
Veszprém	.		18	5	4	
Tatabánya	.	⊔	13	–	-2	
843 Budapest (Lőrinc)	.		17	4	0	4
840 Budapest OMI	.		17	6	3	5
Budapest (Szabadságh., 474 m)	–					
Martonvásár	.		15	3	2	3
Székesfehérvár	.	≡	15	4	0	
Dunaújváros	.		18	6	5	
Szekszárd	.		23	6	4	
Mohács	ny	∇̇	24	9	7	
960 Baja	1	∇̇	23	7	7	8
Kalocsa	.		21	5	4	
Cegléd	.	⌓	20	4	2	6
860 Szolnok	.	=	20	4	1	3
970 Kecskemét	.	=	19	5	2	7
Kiskunfélegyháza	.		21	5	3	
982 Szeged	3	∇̇	22	6	5	4
Mezőhegyes	5	∇̇	21	7	3	2
Orosháza	2		22	5	2	6
990 Békéscsaba	ny	=	21	5	4	4
Túrkeve	.		19	6	3	4
Berettyóújfalu	.	⌓	19	8	6	
880 Debrecen	.		14	7	6	1
892 Nyíregyháza	.		16	5	3	0
Kisvárda	.		15	5	3	0
Mátészalka	.		14	8	6	
Tiszabecs	1		15	6	4	
Vác	.	⌓	14	4	0	
Gödöllő	.		16	4	0	5
Lőrinci	.	⌓	11	3	-2	
Gyöngyös	.		19	3	0	4
Balassagyarmat	.	=	14	3	0	
755 Salgótarján	.		16	2	–	
Galyatető (932 m)	.		15	1	0	
851 Kékestető (1000 m)	.	≡	14	1	0	8
Kompolt	.		19	5	–	4
Eger	.		18	4	-1	5
Putnok	.		18	2	-1	
Lillafüred	.		15	2	0	
772 Miskolc	.	=	16	3	2	2
Fügöd	.	⌓	17	3	2	
Sárospatak	.		16	7	2	2

24 órai csapadék mm		
Rajka	.	
Kapuvár	.	
Bábolna	.	⊔
Komárom	.	⌓
Káld	.	⌓
Sopronhorp.	.	
Körmend	.	⌓
Letenye	.	
Sümeg	.	
Zirc	.	
Kisbér	.	
Mór	–	
Alcsút	.	⌓
Esztergom	.	
Dobogókő	–	
Fonyód	–	
Tab	.	
Nagyvörösögp.	.	
Lengyel	.	
Nagykónyi	.	
Marcali	.	
Somogyszob	.	
Kaposvár	.	
Homoksztgy.	.	
Szigetvár	.	
Bácsalmás	1	
Kiskunhalas	.	
Izsák	.	
Kunsztmiklós	–	
Örkény	.	
Nagykáta	.	
Jászapáti	.	⊔
Tiszakécske	.	
Monor	.	
Kistelek	.	
Makó	3	
Szentes	.	
Szarvas	.	
Szeghalom	.	
Körösszakál	–	
Tiszaroff	.	
Poroszló	.	
Karcag	–	
Hortobágy	.	
Polgár	.	
Hajdúdorog	.	
Nyírlugos	.	
Csenger	.	
Vásárosnamény	.	⌓
Záhony	.	
Vámosmikola	.	
Romhány	.	
Borsodnádasd	.	⊔
Jósvafő	.	
Szendrőlád	.	
Hidasnémeti	.	
Tokaj	.	
Szentendre	.	

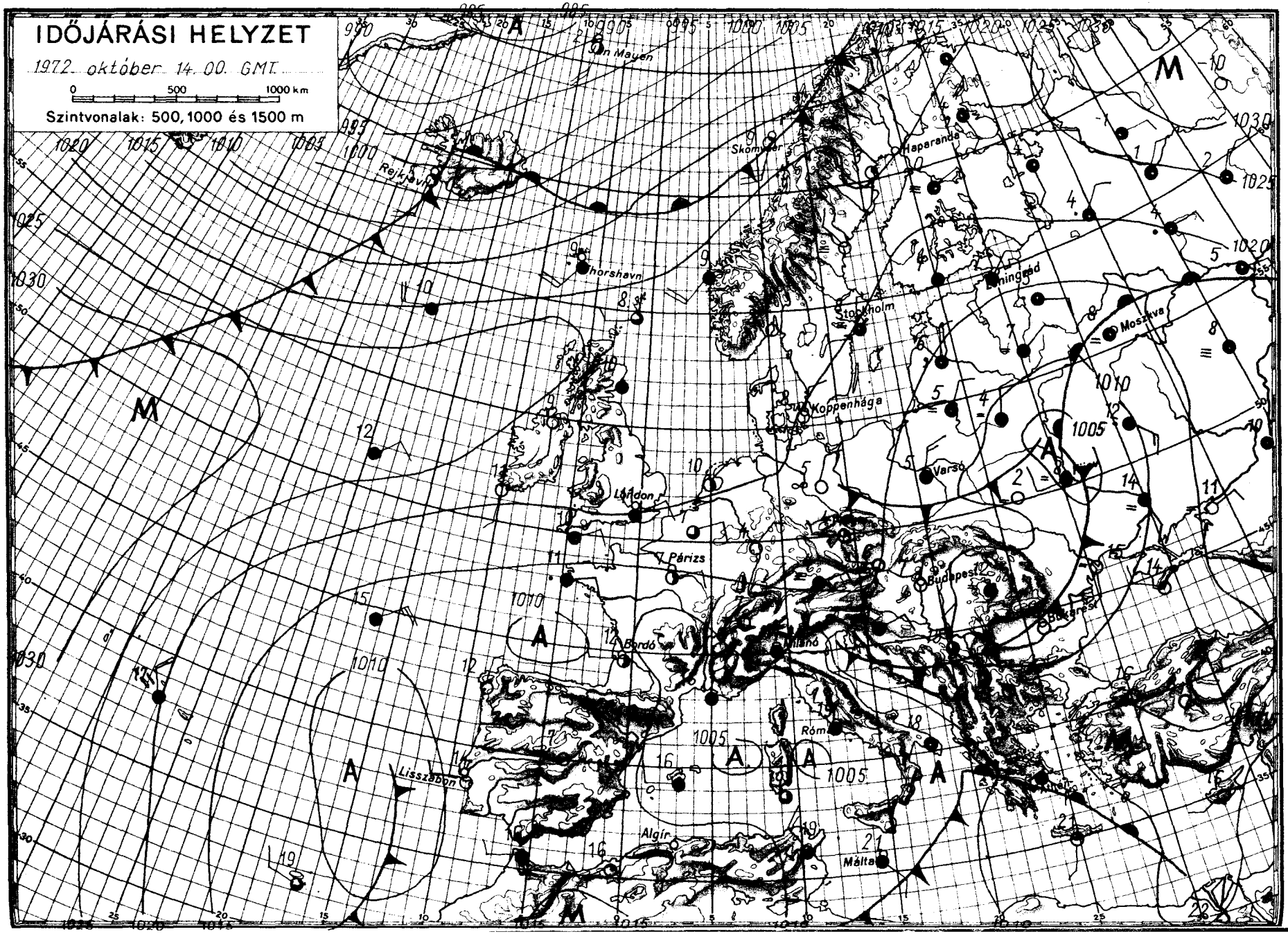

OFFSET-NYOMDA, BUDAPEST

IDŐJÁRÁSI NAPIJELENTÉS

ЕЖЕДНЕВНЫЙ МЕТЕОРОЛОГИЧЕСКИЙ БЮЛЛЕТЕНЬ • DAILY WEATHER REPORT
BULLETIN QUOTIDIEN DE TEMPS • TÄGLICHER WETTERBERICHT

KIADJA: ORSZÁGOS METEOROLÓGIAI SZOLGÁLAT
Készíti: Központi Előrejelző Intézet Előrejelző Osztálya — Megrendelhető: Budapest, II., Kitaibel Pál u. 1.
Telefon: 353-500, Előrejelző Osztály: 150-410 — Megjelenik naponként — Évi előfizetési díja: 720,— Ft
Kiadásért felel: az OMSZ elnöke — Szerkesztésért felel: a KEI igazgatója

85. évfolyam 289. szám + Budapest + 1972. október 15. vasárnap

Az időjárási helyzet ma reggel és a várható időjárás:

Közép- valamint Nyugat-Európát az északi, északnyugati széllel érkező hideg levegő árasztotta el. Ennek hatására szombaton a Kárpát-medencében, valamint a Balkán-félszigeten 4, 8 fokkal alacsonyabb volt a hőmérséklet napi csucsértéke, mint a legutóbbi 10 év átlaga. A Szovjetunió európai területének nyugati térsége fölött örvénylő enyhe, nedves levegő ott, valamint Lengyelországban és a Kelete-tenger térségében erősen felhős, többfelé esős időt okoz. Az Atlanti-óceánról egymást követő nedves és enyhe léghullámok érkeznek Észak-Európa fölé. Ennek következtében ott felhős, helyenként esős, az évszakhoz képest 1, 2 fokkal enyhébb az időjárás.

Hazánk felett szombaton általában kevés volt a felhő és 7, 9 órán át sütött a nap. Csak az ország keleti határvidékén volt felhősebb az ég és emiatt csak 3, 5 órás napsütést észleltek. Eső sehol sem esett. A hőmérséklet maximuma 11, 16 fok között alakult. Vasárnap virradóra erős volt az éjszakai lehülés. Hajnalra minusz 3, plusz 3 fokig hült le a levegő. Délelőtt folytatódott a száraz, napos, az évszakhoz képest hideg idő. A hőmérséklet 11 órakor 10, 12 fok között volt.

Ma 12 órakor Budapesten a hőmérséklet 12 fok, a tengerszintre átszámitott légnyomás 766 mm, változatlan.

Várható időjárás hétfő estig:

Kevés felhő, száraz, hideg idő.
Mérsékelt, időnként élénk északi, északnyugati szél.
Várható legalacsonyabb éjszakai hőmérséklet: -3, +2,
legmagasabb nappali hőmérséklet hétfőn: 12, 16 fok között.

Bartha Péterné s.k.

A hőmérséklet napi középértéke és eltérése a 100 évi átlagtól /Budapesten/:

1972. X. 14.:	9,9 C°	-1,8 C°

1871 óta ezen a napon Budapesten előfordult:

legmagasabb hőmérséklet 25,0 C° /1968/,
legalacsonyabb hőmérséklet 1,4 C° /1887/.

72.0547.

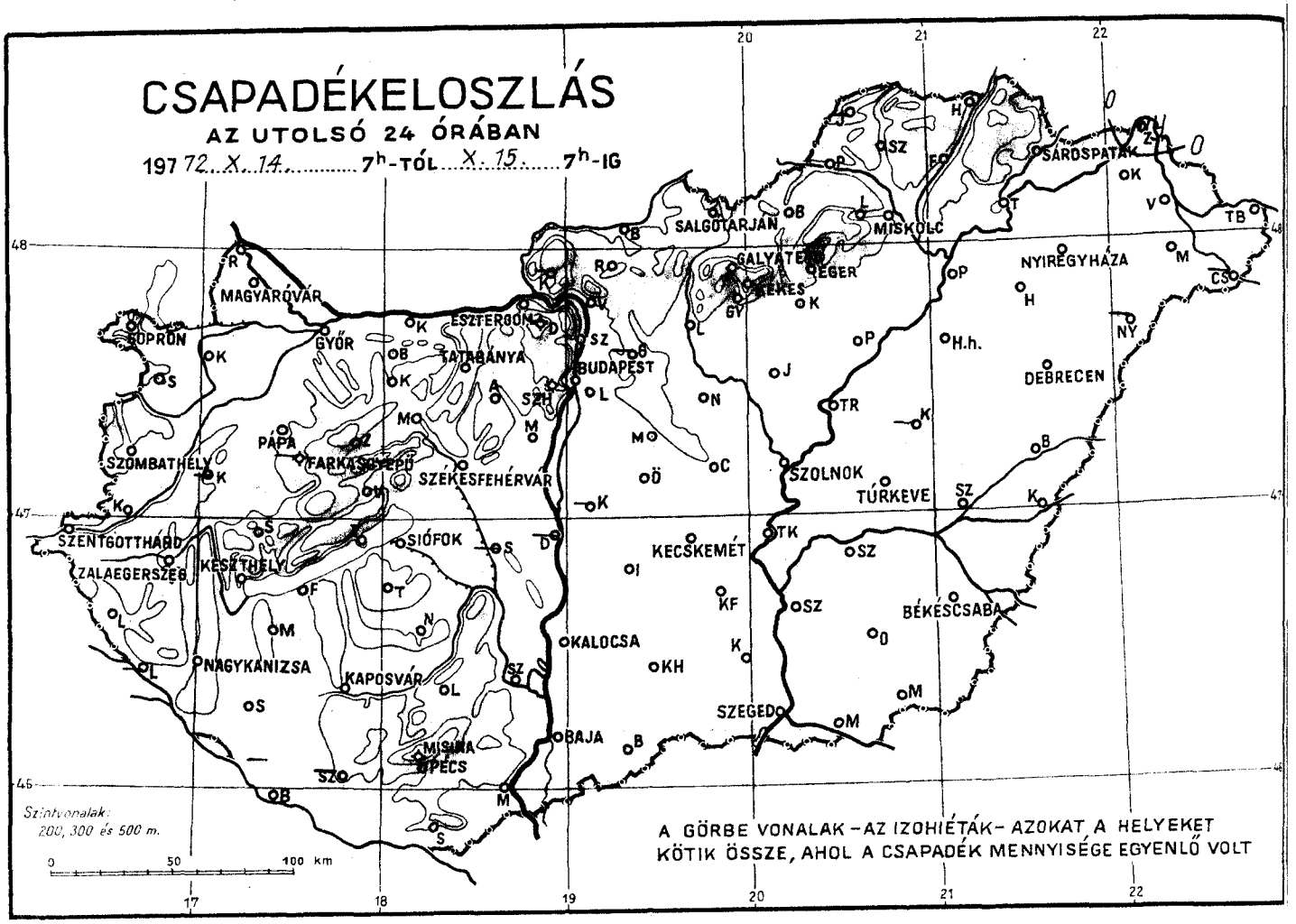
CSAPADÉKELOSZLÁS
AZ UTOLSÓ 24 ÓRÁBAN
197 72. X. 14. 7h-TÓL X. 15. 7h-IG
SOPRON
MAGYARÓVÁR
GYŐR
ESZTERGOM
TATABÁNYA
BUDAPEST
SZOMBATHELY
PAPA
FARKASGYEPŰ
SZÉKESFEHÉRVÁR
SZENTGOTTHÁRD
ZALAEGERSZEG
KESZTHELY
SIÓFOK
NAGYKANIZSA
KAPOSVÁR
MISKOLC
SALGÓTARJÁN
GALYATETŐ
EGER
KEKES
NYÍREGYHÁZA
SÁROSPATAK
DEBRECEN
SZOLNOK
TÚRKEVE
KECSKEMÉT
BÉKÉSCSABA
KALOCSA
SZEGED
BAJA
MISINA
PÉCS
Szintvonalak:
200, 300 és 500 m.
0 50 100 km
A GÖRBE VONALAK – AZ IZOHIÉTÁK – AZOKAT A HELYEKET
KÖTIK ÖSSZE, AHOL A CSAPADÉK MENNYISÉGE EGYENLŐ VOLT

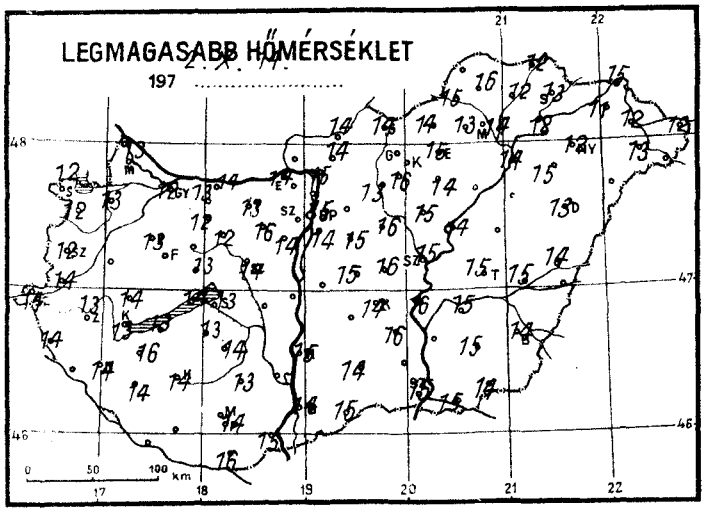
LEGMAGASABB HŐMÉRSÉKLET
197

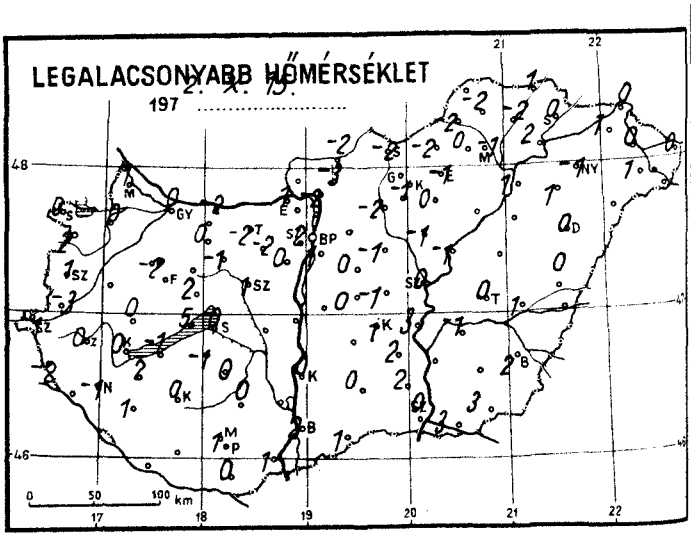
LEGALACSONYABB HŐMÉRSÉKLET
197

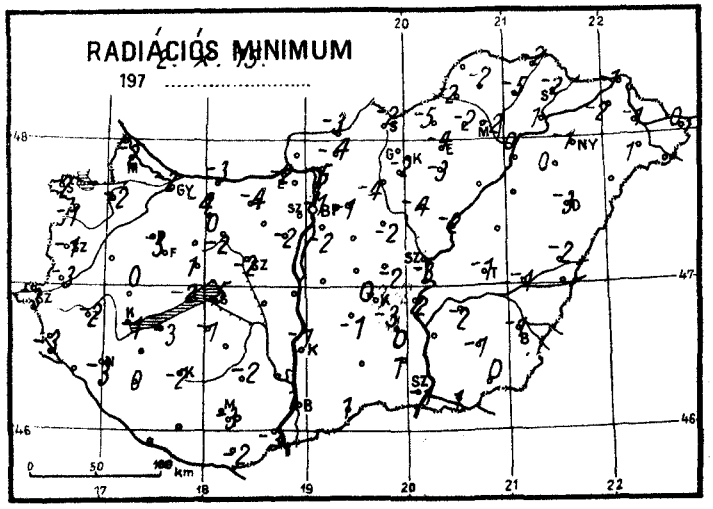
RADIÁCIÓS MINIMUM
197

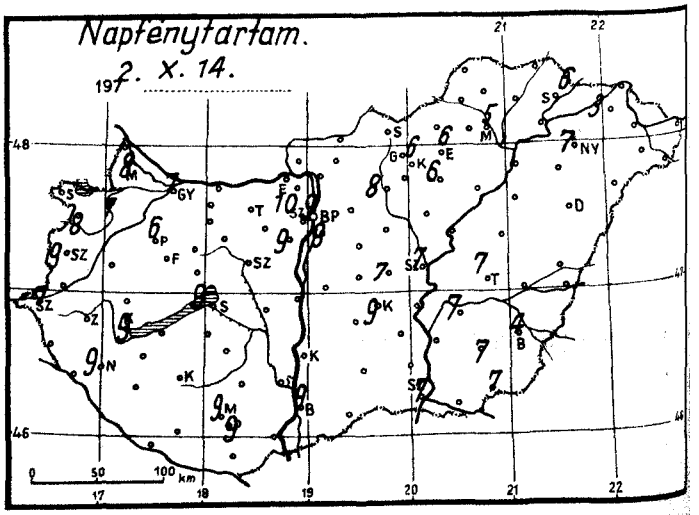
Napfénytartam.
197 2. X. 14.

1972. ...október... hó,
15. nap vasárnap.....

	Az utolsó 24 óra adatai						24 órai csapadék mm		
	Csapadék (mm)		Hőmérsékleti szélsőségek: tegnapi nappali max.	éjszakai min.	min. 5 cm-en	Napsütés (óra) tegnap			
Mosonmagyaróvár	•		13	1	-2	8	Rajka	•	⌴
12822 Győr	•		12	0	-2	7	Kapuvár	•	⌴
825 Pápa	•		13	-2	-3	6	Bábolna	•	
805 Sopron	•		12	0	-2	5	Komárom	•	⌴
812 Szombathely	•		12	1	-1	9	Káld	–	
910 Szentgotthárd	•		14	-1	-3	7	Sopronhorp.	•	
915 Zalaegerszeg	•		13	0	-2		Körmend	•	⌴
Lenti	•		14	-2	-3		Letenye	–	
925 Nagykanizsa	•		14	-1	-3	9	Sümeg	•	
920 Keszthely	•		13	0	-1	9	Zirc	•	
Tihany	•		14	5	-2		Kisbér	•	⌴
935 Siófok	•		13	6	5	9	Mór	•	⌴
942 Pécs	•		14	1	-3	9	Alcsút	•	⌴
Misinatető (534 m)	•		11	2	0	9	Esztergom	•	
Siklós	•	⌴	16	0	-2		Dobogókő	–	
Farkasgyepű (400 m)	–						Fonyód	•	
Veszprém	•		13	2	1		Tab	•	
Tatabánya	•	⌴	13	-2	-4		Sárbogárd	–	
843 Budapest (Lőrinc)	•		14	1	-2	9	Lengyel	•	
840 Budapest OMI	•		15	2	-1	9	Nagykónyi	•	
Budapest (Szabadságh. 474 m)	•	⌴	13	1	-2	10	Marcali	•	
Martonvásár	•		14	0	-2	9	Somogyszob	•	⌴
Székesfehérvár	•	⌴	14	1	-2		Kaposvár	•	
Dunaújváros	–						Balaton	–	
Szekszárd	•		–				Szigetvár	–	
Mohács	•		15	1	-3		Bácsalmás	•	
960 Baja	•		14	2	1	9	Kiskunhalas	•	
Kalocsa	•		15	0	-1		Izsák	•	
Cegléd	•		16	-1	-2		Kunsztmiklós	–	
860 Szolnok	•		15	0	-3	7	Örkény	•	
970 Kecskemét	•		14	1	-3	9	Nagykáta	•	⌴
Kiskunfélegyháza	•	⌴	16	2	0		Jászapáti	•	⌴
982 Szeged	•		15	0	-1	7	Tiszakécske	•	
Mezőhegyes	•		14	3	0	7	Monor	•	
Orosháza	•		15	4	-1	7	Kistelek	•	
990 Békéscsaba	•		14	2	-1	4	Makó	•	
Túrkeve	•		15	0	-1	7	Szentes	•	
Berettyóújfalu	•	⌴	14	0	-2		Szarvas	•	
880 Debrecen	•		13	0	-3	7	Szeghalom	•	⌴
892 Nyíregyháza	•		12	-1	-2	7	Körösszakál	–	
Kisvárda	•		11	1	-2	3	Tiszaroff	•	
Mátészalka	•		13	1	1		Poroszló	•	
Tiszabecs	•		12	0	0		Karcag	–	
Vác	•	⌴	15	-2	-5		Hortobágy	•	
Gödöllő	–						Polgár	•	
Lőrinci	•		16	-1	-2	8	Hajdúdorog	•	
Gyöngyös	–						Nyírlugos	–	
Balassagyarmat	•	⌴	14	-2	-4		Csenger	–	
755 Salgótarján	•		14	-2	-2		Vásárosnamény	•	
Galyatető (932 m)	•		11	-2			Záhony	ny	
851 Kékestető (1000 m)	•		5	0	-1	6	Vámosszikola	–	
Kompolt	•		14	0	-3	6	Romhány	•	
Eger	•		15	-1	-4	6	Borsodnádasd	•	⌴
Putnok	•	⌴	15	-2	-2		Jósvafő	–	
Lillafüred	•		13	0	-2		Szendrőlád	•	⌴
772 Miskolc	•		14	-1	-2	5	Hidasnémeti	•	
Füged	•	⌴	12	-2	-5		Tokaj	•	
Sárospatak	•		13	0	-2	6	Szentendre	•	

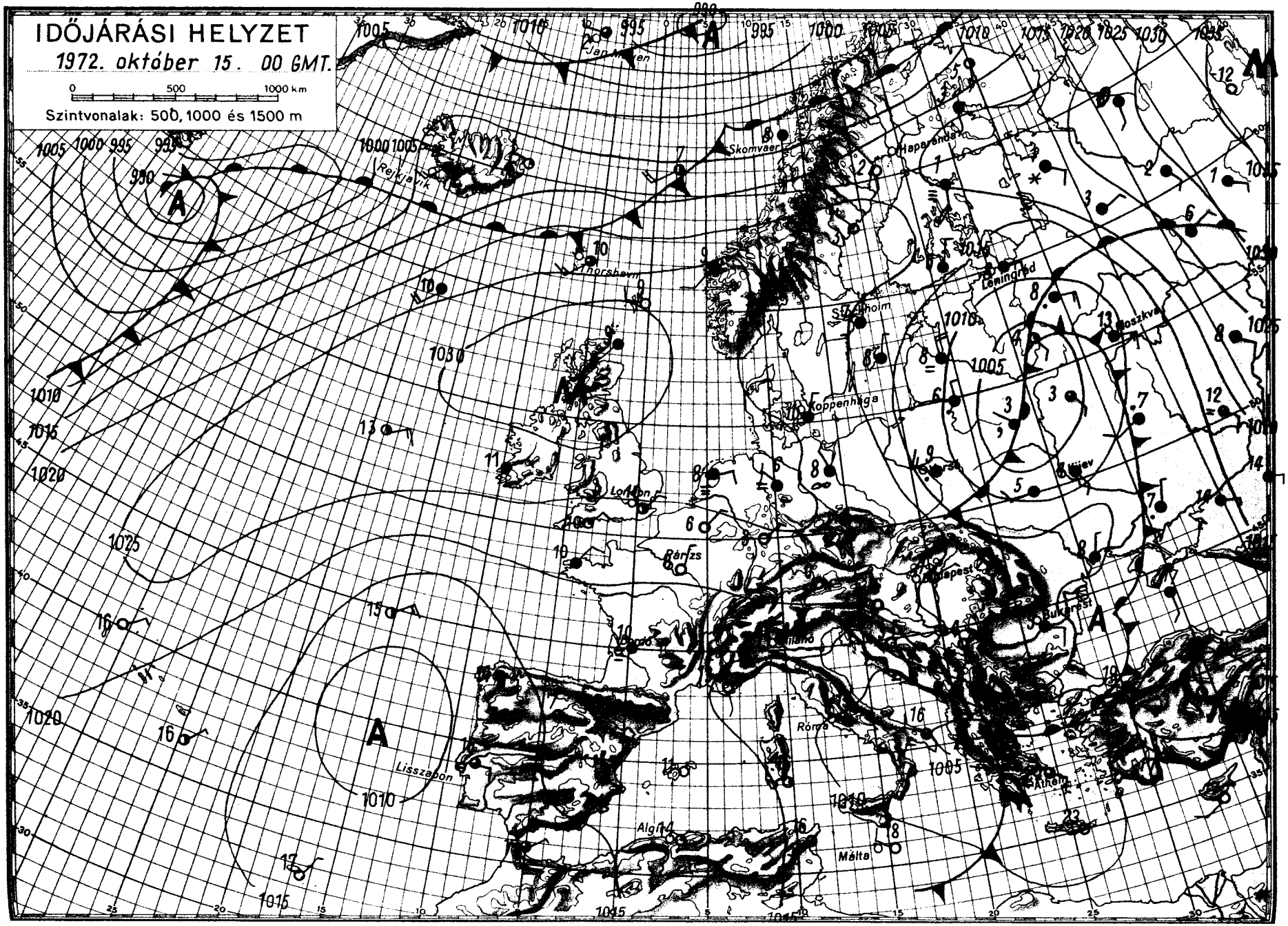

OFFSET: MTOHDA BUDAPEST

IDŐJÁRÁSI NAPIJELENTÉS

ЕЖЕДНЕВНЫЙ МЕТЕОРОЛОГИЧЕСКИЙ БЮЛЛЕТЕНЬ • DAILY WEATHER REPORT
BULLETIN QUOTIDIEN DE TEMPS • TÄGLICHER WETTERBERICHT

KIADJA: ORSZÁGOS METEOROLÓGIAI SZOLGÁLAT
Készíti: Központi Előrejelző Intézet Előrejelző Osztálya — Megrendelhető: Budapest, II., Kitaibel Pál u. 1.
Telefon: 353-500, Előrejelző Osztály: 150-410 — Megjelenik naponként — Évi előfizetési díja: 720,— Ft
Kiadásért felel: az OMSZ elnöke — Szerkesztésért felel: a KEI igazgatója

85. évfolyam 290. szám + Budapest + 1972. október 16. hétfő

Az időjárási helyzet ma reggel és a várható időjárás:

Az Atlanti-óceánról különböző hőmérsékletü és nedvességtartalmu levegő egymást követő hullámai áramlanak a Skandináv-félsziget fölé. Hatásukra változékony, sokfelé esős az idő. Norvégia nyugati partjain viharos szelek tombolnak. Szintén felhős, sokfelé csapadékos időjárás uralkodik a Szovjetunió európai területén, ahol a sarkvidékről áramló hideg és a Földközi-tenger keleti térségéből érkező enyhe levegő keveredése folytán kedvező feltételek alakulnak ki a felhők és esők keletkezéséhez. Európa nyugati és középső részei fölött magasnyomásu légköri képződmény épült föl. Az ebben uralkodó lassu leszálló mozgások felhőoszlató hatásuak, igy a reggeli ködök feloszlása után napos, száraz az idő. Hazánk időjárását is ez a légköri képződmény határozza meg.

Hazánkban vasárnap napos, száraz, de az évszakhoz képest hüvös idő volt. A sok napsütés ellenére sem mértek kora délután 11, 16 foknál magasabb hőmérsékletet. Ma hajnalban a derült részeken 0, -2 fokig terjedő fagyok keletkeztek, az erősen felhős helyeken viszont hajnalban sem hült le a levegő 6, 8 foknál hidegebbre. Délelőtt voltak helyek, ahol erősen felhős volt az ég, máshol viszont derült idő alakult ki. Az északi szél többfelé megerősödött, sőt helyenként viharossá fokozódott. A hőmérséklet 11 órára 10, 14 fokig emelkedett.

Ma 12 órakor Budapesten a hőmérséklet 13 fok volt, a tengerszintre átszámitott légnyomás 771 mm, alig változik.

Várható időjárás kedd estig:

Ma: Változóan felhős idő, legfeljebb egy-két helyen futó eső.
Kedden: Általában kevés felhő, eső nem lesz. Az élénk, helyenként erős északi szél csak lassan mérséklődik.
Hajnalban néhány szélvédett helyen ködképződés.

Várnató legalacsonyabb éjszakai hőmérséklet: -1, +4,
legmagasabb nappali hőmérséklet kedden: 12, 16 fok között.

Kerényi Nárcisz s.k.

TÁVOLABBI KILÁTÁSOK PÉNTEK REGGELIG:

Eleinte derült, száraz idő, majd növekvő felhőzettel néhány helyen eső. Legalacsonyabb hajnali hőmérsékletek -1, +5 fok között. Legmagasabb nappali hőmérsékletek 9, 15 fok között. Jelentős mennyiségü /legalább 5 mm/ csapadék az ország területének 30 százalékán várható, az időszak második felében.

TÁVELŐREJELZŐ OSZTÁLY

A hőmérséklet napi középértéke és eltérése a 100 évi átlagtól /Budapesten/:

1972. X. 15.:	8,7 C°	-2,7 C°

1871 óta ezen a napon Budapesten előfordult:

legmagasabb hőmérséklet	26,0 C° /1916/,
legalacsonyabb hőmérséklet	-1,1 C° /1913/.

72.0548.

CSAPADÉKELOSZLÁS

AZ UTOLSÓ 24 ÓRÁBAN

197 2. X. 15. 7h-TÓL X. 16. 7h-IG

Eső nem volt

A GÖRBE VONALAK – AZ IZOHIÉTÁK – AZOKAT A HELYEKET KÖTIK ÖSSZE, AHOL A CSAPADÉK MENNYISÉGE EGYENLŐ VOLT

Szintvonalak: 200, 300 és 500 m.

0 50 100 km

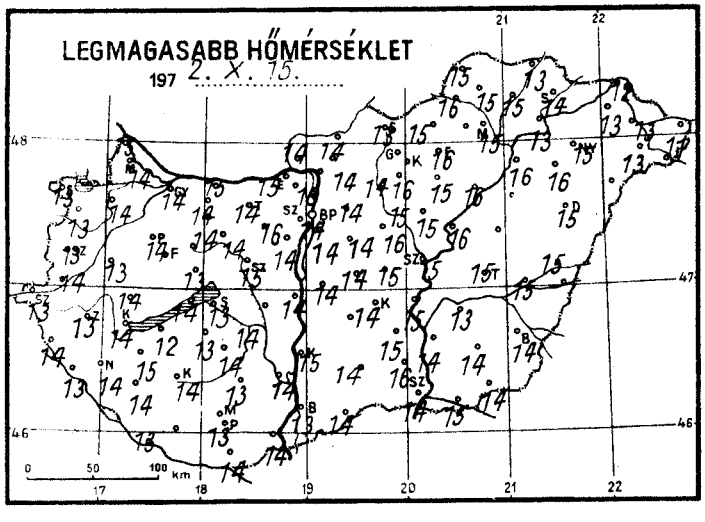

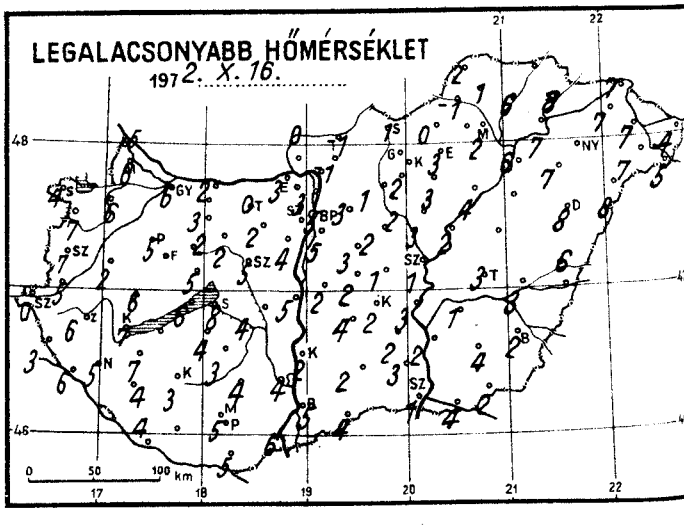

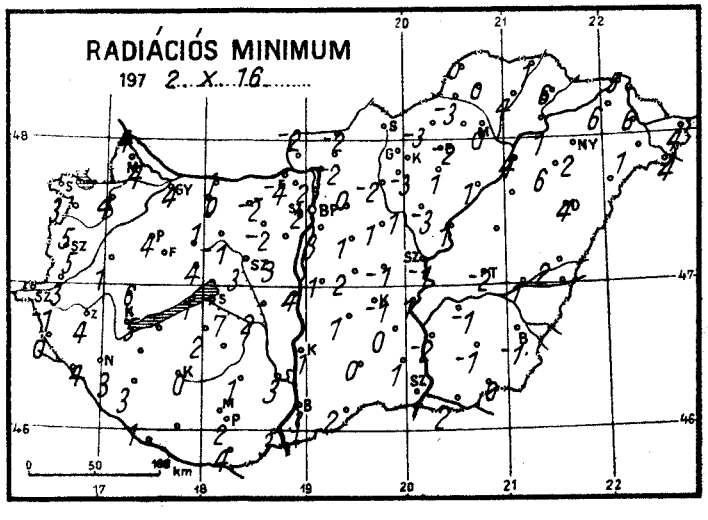

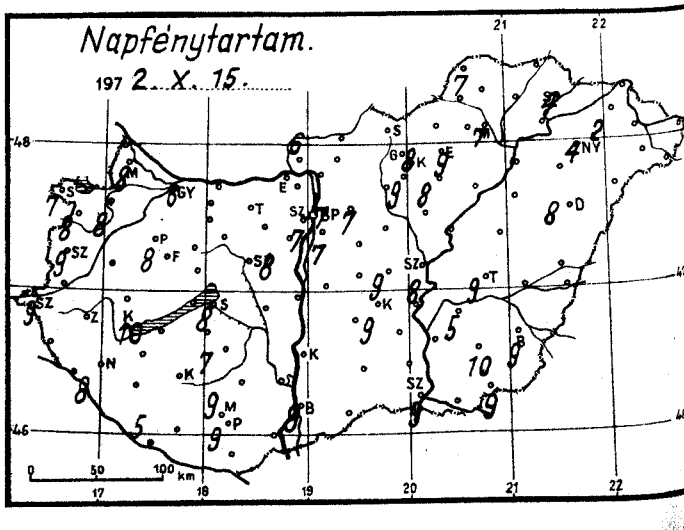

1972. október hó,
16. nap hétfő

	Az utolsó 24 óra adatai						24 órai csapadék mm		
	Csapadék (mm)		Hőmérsékleti szélsőségek			Napsütés (óra) tegnap			
			tegnapi nappali max.	éjszakai min.	min. 5 cm-en				
Mosonmagyaróvár	•		14	6	4	8	Rajka	•	
12822 Győr	•		14	6	4	6	Kapuvár	•	
825 Pápa	•		14	5	4	8	Bábolna	•	
805 Sopron	•		13	4	3	7	Komárom	•	⌒
812 Szombathely	•		13	7	5	9	Káld	•	⌒
910 Szentgotthárd	•		13	0	-1	9	Sopronhorp.	•	
915 Zalaegerszeg	•		13	6	4		Körmend	•	
Lenti	•		14	3	0		Letenye	•	
925 Nagykanizsa	•		14	5	3	8	Sümeg	•	
920 Keszthely	•		14	7	5	10	Zirc	•	
Tihany	•		14	6	1		Kisbér	•	
935 Siófok	•		13	8	7	8	Mór	•	⌒
942 Pécs	•		13	5	2	9	Alcsút	•	⌒
Misinatető (534 m)	•		10	3	2	9	Esztergom	•	
Siklós	•	⌒	14	5	4		Dobogókő	•	
Farkasgyepű (400 m)	–						Fonyód	•	
Veszprém	•		13	5	4		Tab	•	
Tatabánya	•	⌒	14	0	-2		Sárbogárd.	•	
843 Budapest (Lőrinc)	•	=	14	5	3	7	Lengyel	•	
840 Budapest OMI	•		14	5	2	7	Nagykónyi	•	⌒
Budapest (Szabadságh., 474 m)	•		12	4	0	7	Marcali	•	⌒
Martonvásár	•		14	4	3	8	Somogyszob	•	
Székesfehérvár	•		15	5	3		Kaposvár	•	⌒
Dunaújváros	•	⌒	14	5	4		Baros	•	
Szekszárd	•		14	14	3		Szigetvár	•	
Mohács	•		14	6	3		Bácsalmás	•	⌒
960 Baja	•		13	5	3	9	Kiskunhalas	•	
Kalocsa	•		15	2	1		Izsák	•	
Cegléd	•	⌒	15	1	-1	9	Kunsztmiklós	•	
860 Szolnok	•	=	15	1	-1	8	Örkény	•	
970 Kecskemét	•		14	2	-1	9	Nagykáta	•	
Kiskunfélegyháza	•	⌒	15	2	0		Jászapáti	•	⌒
982 Szeged	•	=	14	1	-1	9	Tiszakécske	•	
Mezőhegyes	•		14	2	0	9	Monor	•	
Orosháza	•		14	4	-1	10	Kistelek	•	
990 Békéscsaba	•		14	2	-1	9	Makó	•	
Túrkeve	•		15	3	-2	9	Szentes	•	
Berettyóújfalu	•	⌒	15	6	2		Szarvas	•	
982 Debrecen	•		15	8	4	8	Szeghalom	•	⌒
892 Nyíregyháza	•	=	15	–	2	4	Körösszakál	–	
Kisvárda	•		13	7	6	2	Tiszaroff	•	
Mátészalka	•		13	2	1		Poroszló	•	⌒
Tiszabecs	•		11	4	4		Karcag	–	
Vác	–						Hortobágy	•	
Gödöllő	•		14	3	0	7	Polgár	•	
Lőrinci	•	⌒	14	1	-2		Hajdúdorog	•	
Gyöngyös	•		16	2	-3	9	Nyírlugos	•	
Balassagyarmat	•	⌒	14	-1	-2		Csenger	•	
755 Salgótarján	•		13	1	–		Vásárosnamény	•	
Galyatető (932 m)	•		11	-2	–		Záhony	•	
851 Kékestető (1000 m)	•		8	1	-1	8	Vámosmikola	•	
Kompolt	•		15	3	1	8	Romhány	•	
Eger	•		16	3	-2	9	Borsodnádasd	•	⌒
Putnok	•		16	-1	-3		Jósvafő	•	
Lillafüred	•		16	2	-1		Szendrőlád	•	⌒
772 Miskolc	•	=	15	2	0	7	Hidasnémeti	•	
Fügöd	•		15	6	4		Tokaj	•	
Sárospatak	•		14	8	6	4	Szentendre	•	

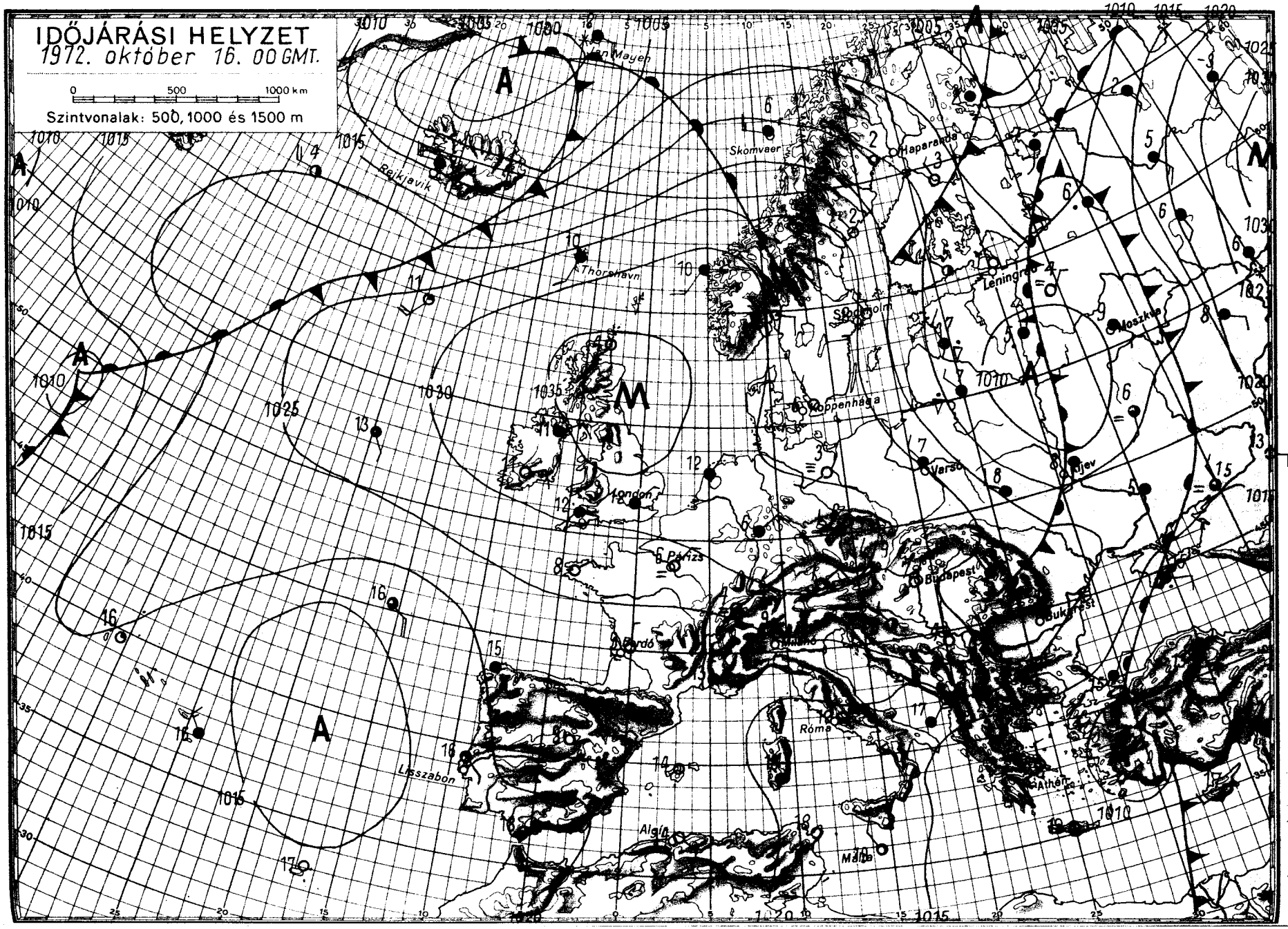
IDŐJÁRÁSI HELYZET
1972. október 16. 00 GMT.
0 500 1000 km
Szintvonalak: 500, 1000 és 1500 m
Jan Mayen
Skomvaer
Haparanda
Reikjavik
Thorshavn
Leningrád
Stockholm
Moszkva
Koppenhága
London
Párizs
Varsó
Kijev
Budapest
Bukarest
Bordó
Genova
Róma
Athén
Lisszabon
Algír
Málta

IDŐJÁRÁSI NAPIJELENTÉS

ЕЖЕДНЕВНЫЙ МЕТЕОРОЛОГИЧЕСКИЙ БЮЛЛЕТЕНЬ • DAILY WEATHER REPORT
BULLETIN QUOTIDIEN DE TEMPS • TÄGLICHER WETTERBERICHT

KIADJA: ORSZÁGOS METEOROLÓGIAI SZOLGÁLAT
Készíti: Központi Előrejelző Intézet Előrejelző Osztálya — Megrendelhető: Budapest, II., Kitaibel Pál u. 1.
Telefon: 353-500, Előrejelző Osztály: 150-410 — Megjelenik naponként — Évi előfizetési díja: 720,— Ft
Kiadásért felel: az OMSZ elnöke — Szerkesztésért felel: a KEI igazgatója

85. évfolyam 291. szám + Budapest + 1972. október 17. kedd

Az időjárási helyzet ma reggel és a várható időjárás:

Közép- és Nyugat-Európa, valamint a Brit-szigeteken át az Atlanti-óceán jelentős része egészen Izlandig ugyanahhoz a légköri képződményhez tartozik. Ennek alapvető jellemzője a benne kialakult leszálló légmozgás. Emiatt ezeken a területeken kevés a felhő, csendes, napos az idő. A képződmény tengelye a következő napok során az eddigi északnyugat-délkeleti irányból fokozatosan észak-délire fordul át. Ezzel a sarkvidéki, igen hideg levegő ismét szabad utat kap Közép-Európa felé. A Kárpát-medencéig a következő 36 órában azonban még nem jut el.

Hazánkban hétfőn az ország legnagyobb részén derült, napos, száraz volt az idő. A nap 4, 8 órán át sütött. Csak Szabolcs-Szatmár, Békés, és Győr-Sopron megye területén volt kevesebb a napsütés, ahonnan csak 1-2 órás napfénytartamot jelentettek. A legmagasabb nappali hőmérséklet 10, 17 fok között alakult. Ma hajnalban az ország középső része felett összefüggő volt a felhőzet, ezért itt csak 3, 7 fokig hűlt le a levegő. A derültebb vidékeken azonban 0, +3 fok volt a legalacsonyabb hőmérséklet. Sok helyről jelentettek talajmenti fagyot. Délelőtt kevés volt a felhő. A hőmérséklet 11 órára 9, 13 fokig emelkedett.

Ma 12 órakor Budapesten a hőmérséklet 14 fok, a tengerszintre átszámított légnyomás 771 mm, mérsékelten süllyed.

Várható időjárás szerda estig:

Időnként kissé megnövekvő felhőzet eső nélkül.
Kedden napközben többfelé élénk, éjszakára mérsékl**ő**dő északi, **szerdára nyugatira forduló** és fokozatosan megélénkülő szél.
Többfelé talajmenti fagy.

Várható legalacsonyabb éjszakai hőmérséklet: +1, +6,
legmagasabb nappali hőmérséklet szerdán: 14, 18 fok között.

Bóna Márta s.k.

A hőmérséklet napi középértéke és eltérése a 100 évi átlagtól /Budapesten/:

1972. X. 16.:	9,6 C°	-1,4 C°

1871 óta ezen a napon Budapesten előfordult:

legmagasabb hőmérséklet	25,2 C° /1953/,
legalacsonyabb hőmérséklet	-0,3 C° /1925/.

72.0450.

CSAPADÉKELOSZLÁS

AZ UTOLSÓ 24 ÓRÁBAN

197 2. X. 16. 7h-TÓL X. 17. 7h-IG

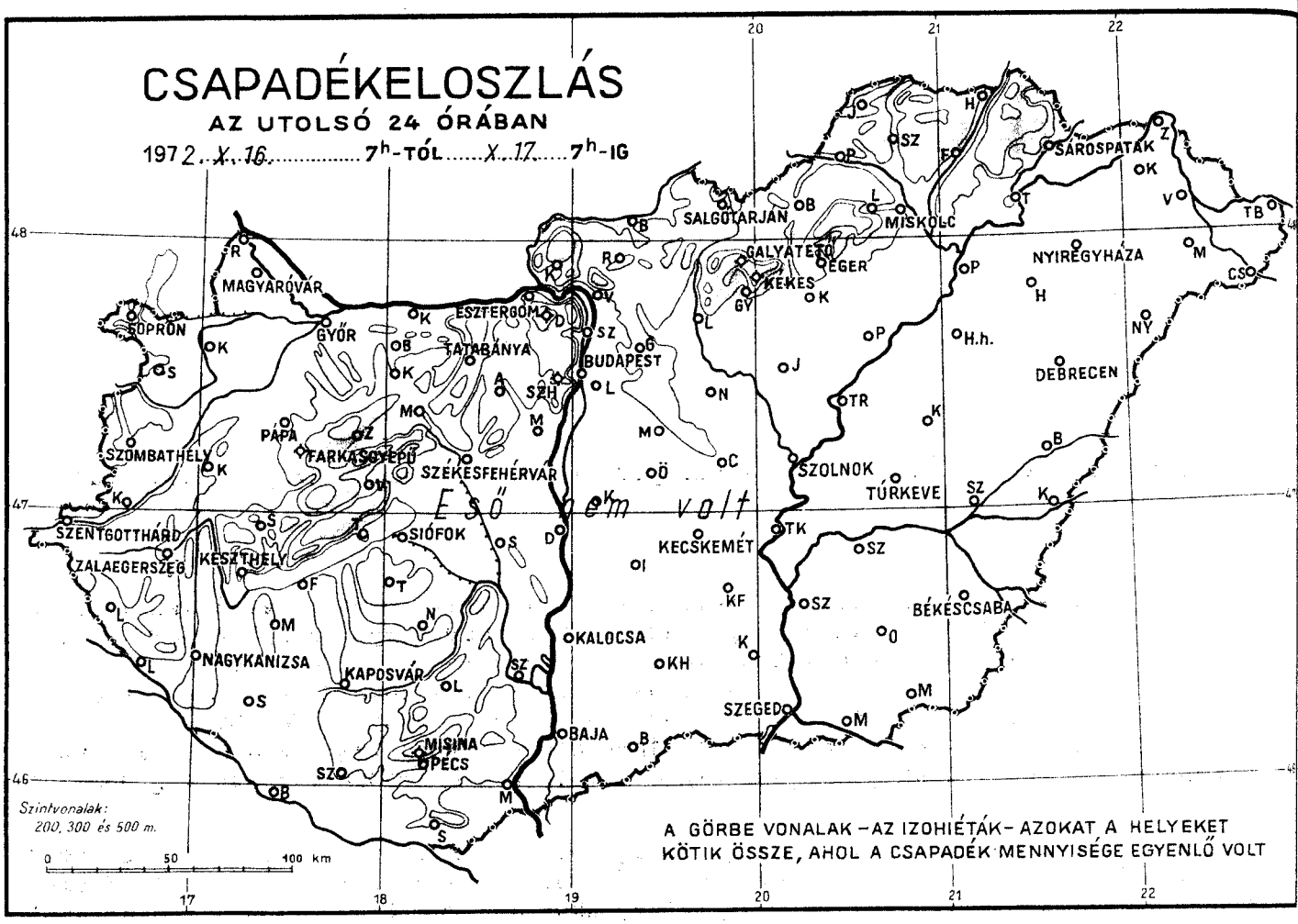

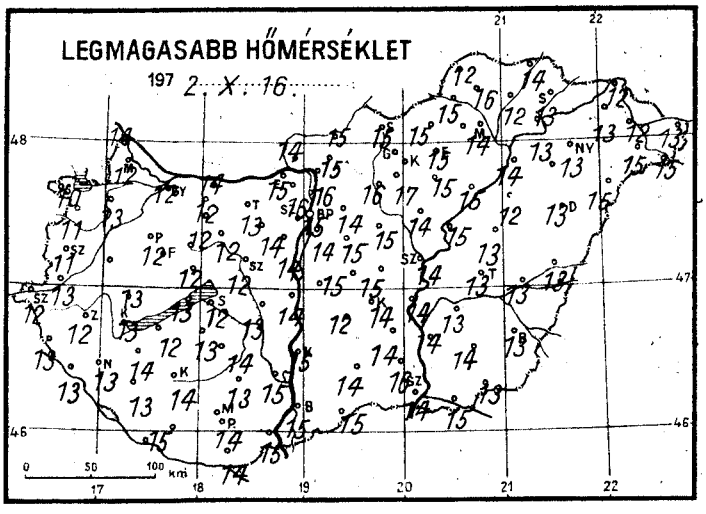

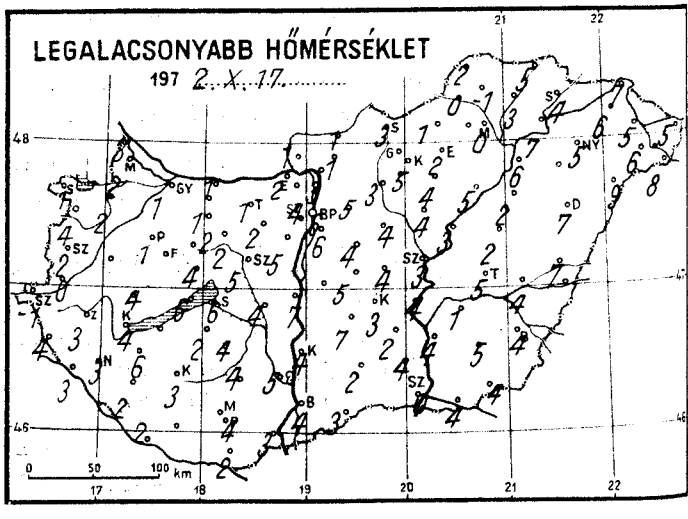

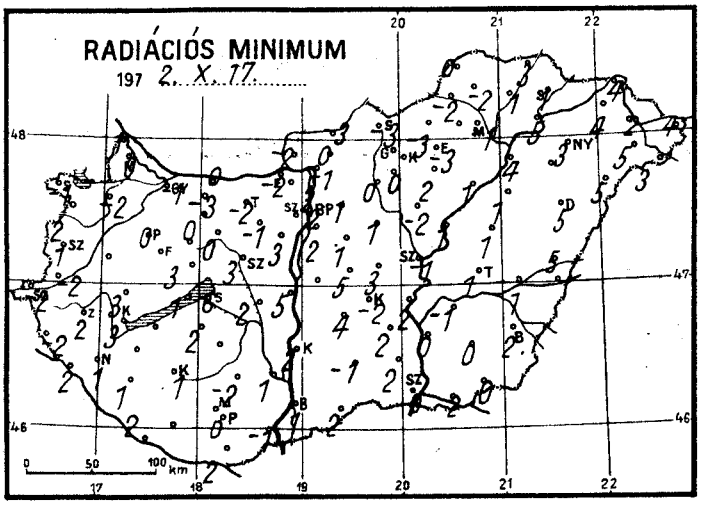

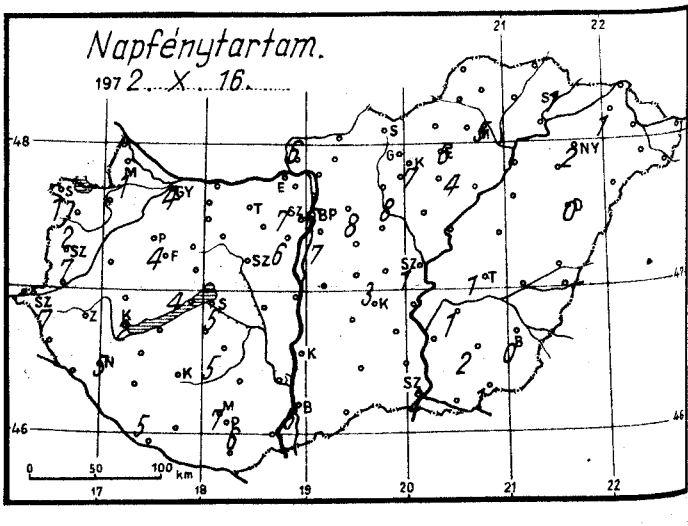

1972. október hó,
17. napkedd

	Az utolsó 24 óra adatai						24 órai csapadék mm		
	Csapadék (mm)		Hőmérsékleti szélsőségek			Napsütés (óra) tegnap			
			tegnapi nappali max.	éjszakai min.	min. 5 cm-en				
Mosonmagyaróvár	.		12	2	0	1	Rajka	.	
12822 Győr	.	=	12	1	-1	4	Kapuvár	.	
825 Pápa	.	=	12	1	0	4	Bábolna	.	
805 Sopron	.		10	1	-1	1	Komárom	.	=
812 Szombathely	.		11	2	1	7	Káld	-	
910 Szentgotthárd	.		12	-1	-2	7	Sopronhorp.	.	
915 Zalaegerszeg	.		12	3	2		Körmend	.	
Lenti	.		13	1	-2		Letenye	.	
925 Nagykanizsa	.		13	3	1	5	Sümeg	.	
920 Keszthely	.		13	4	3	2	Zirc	.	
Tihany	.		13	6	1		Kisbér	.	
935 Siófok	.		12	6	6	5	Mór	.	
942 Pécs	.		14	4	0	6	Alcsút	.	
Misinatető (534 m)	.		10	4	2	7	Esztergom	.	
Siklós	.		14	2	2		Dobogókő	-	
Farkasgyepű (400 m)	.		12	3	2		Fonyód	.	
Veszprém	.		12	4	3		Tab	.	
Tatabánya	.	=	13	1	-2		Sárbogárd	.	
843 Budapest (Lőrinc)	.		14	6	2	7	Lengyel	.	
840 Budapest OMI	.		15	6	2	6	Nagykónyi	.	
Budapest (Szabadságh.,474 m)	.		12	5	0	7	Marcali	.	
Martonvásár	.		14	5	3	6	Somogyszob	.	
Székesfehérvár	.	=	14	5	3		Kaposvár	.	
Dunaújváros	.		14	7	5		Baros	.	
Szekszárd	.		15	5	1		Szigetvár	.	
Mohács	.	∩	15	3	-1		Bácsalmás	.	
960 Baja	.	=	15	4	1	6	Kiskunhalas	.	
Kalocsa	.		15	4	2		Izsák	.	
Cegléd	.		15	4	3	3	Kunsztmiklós	-	
860 Szolnok	.	=	14	3	-1	1	Örkény	.	
970 Kecskemét	.		14	3	-2	2	Nagykáta	.	
Kiskunfélegyháza	.		14	2	2		Jászapáti	.	
982 Szeged	.		14	0	0	2	Tiszakécske	.	
Mezőhegyes	.		13	4	0	1	Monor	.	
Orosháza	.		14	5	0	2	Kistelek	.	
990 Békéscsaba	.		13	4	2	0	Makó	.	
Túrkeve	.		13	5	1	1	Szentes	.	
Berettyóújfalu	.		13	7	5		Szarvas	.	
888 Debrecen	.		13	7	5	0	Szeghalom	.	
892 Nyíregyháza	.		13	5	3	2	Körösszakál	-	
Kisvárda	.		13	6	4	1	Tiszaroff	.	
Mátészalka	.		15	6	5		Poroszló	.	
Tiszabecs	.		13	5	4		Karcag	.	
Vác	.		16	3	-1		Hortobágy	.	
Gödöllő	.		14	5	1	8	Polgár	.	
Lőrinci	.		16	3	0		Hajdúdorog	-	
Gyöngyös	.		17	5	0	8	Nyírlugos	.	
Balassagyarmat	.		15	2	0		Csenger	.	
755 Salgótarján	.		15	3	-3		Vásárosnamény	.	
Galyatető (932 m)	.		12	2	0		Záhony	.	
851 Kékestető (1000 m)	.		7	1	-1	7	Királyrét	.	
Kompolt	.		15	4	2	4	Romhány	.	
Eger	.		15	2	-3	6	Borsodnádasd	.	
Putnok	.		15	0	-2		Jósvafő	.	
Lillafüred	.		15	0	-2		Szendrőlád	.	
772 Miskolc	.	-	14	0	-1	5	Hidasnémeti	.	
Füged	.		12	3	1		Tokaj	.	
Sárospatak	.		13	4	1	1	Szentendre	.	

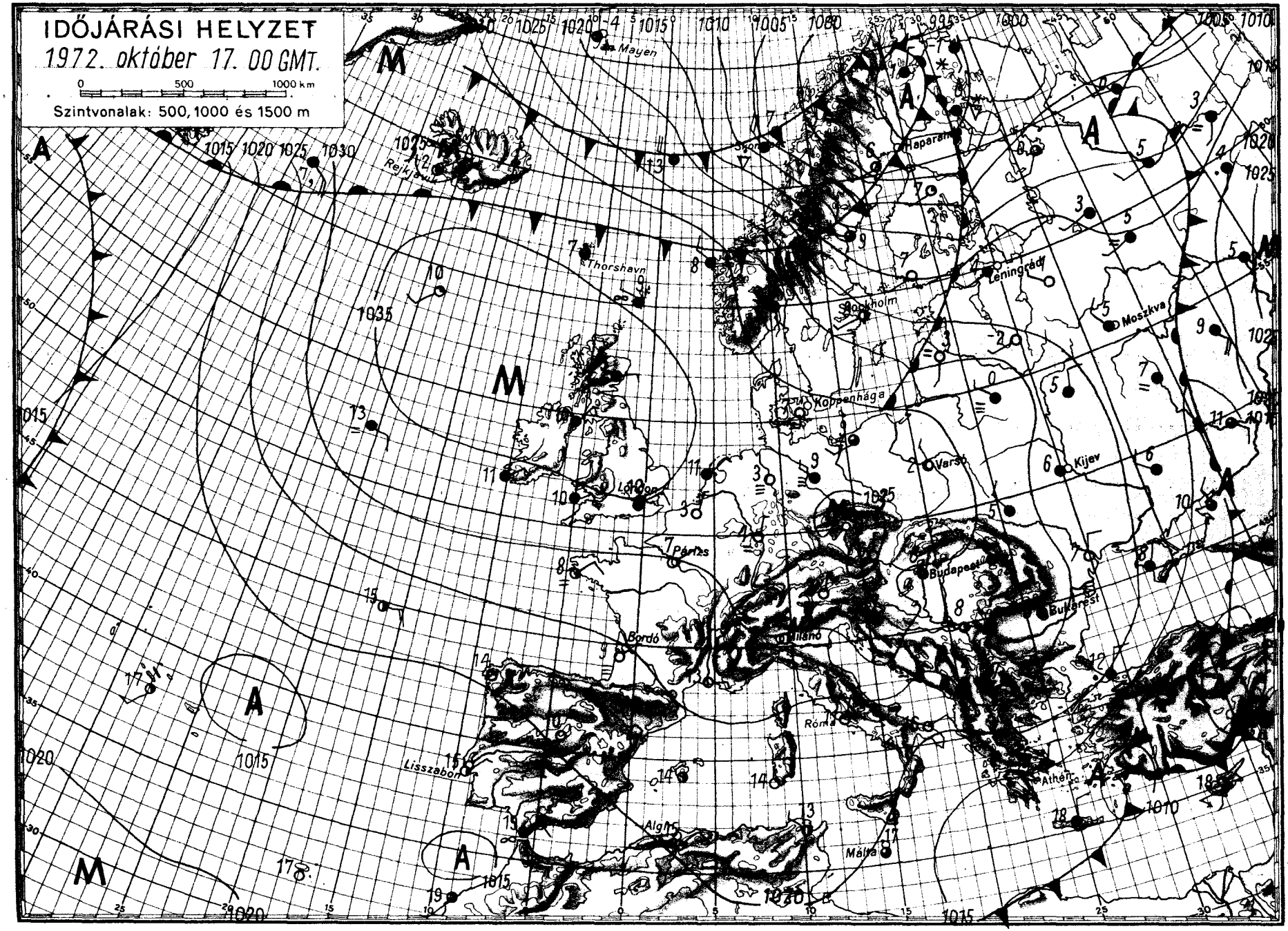

OFFSET NYOMDA BUDAPEST

IDŐJÁRÁSI NAPIJELENTÉS

ЕЖЕДНЕВНЫЙ МЕТЕОРОЛОГИЧЕСКИЙ БЮЛЛЕТЕНЬ • DAILY WEATHER REPORT
BULLETIN QUOTIDIEN DE TEMPS • TÄGLICHER WETTERBERICHT

KIADJA: ORSZÁGOS METEOROLÓGIAI SZOLGÁLAT

Készíti: Központi Előrejelző Intézet Előrejelző Osztálya — Megrendelhető: Budapest, II., Kitaibel Pál u. 1.
Telefon: 353-500, Előrejelző Osztály: 150-410 — Megjelenik naponként — Évi előfizetési díja: 720,— Ft
Kiadásért felel: az OMSZ elnöke — Szerkesztésért felel: a KEI igazgatója

85. évfolyam 292. szám + Budapest + 1972. október 18. szerda

Az időjárási helyzet ma reggel és a várható időjárás:

A Skandináv-félszigeten át sarkvidéki eredetü hideg levegő áramlik Közép-Európa felé. Ma reggel a hideg levegő első hulláma elérte Minszk, Poznan, Hamburg vonalát. A hideg levegő vonulását erős szelek, szórványos esők, záporok, a Skandináv-félszigeten és Finnországban futó havazások, valamint hőmérsékletcsökkenés jelzik. A következő 36 órában a hideg levegő eléri a Kárpát-medencét.

Hazánkban kedden általában kevés felhő volt az égen, a nap 6, 10 órán át sütött. A hőmérséklet napközben 12, 17 fokig emelkedett. A hajnali órákban néhány helyen köd képződött, amely a délelőtti órákra mindenütt feloszlott. Az éjszaka sokfelé volt fagy. Szerda hajnalra általában +2, -3 fokig hült le a levegő. Ma délelőtt az északnyugati megyékben megnövekedett a felhőzet, máshol kevés felhő volt. A hőmérséklet 11 órakor az ország területén 7, 12 fok között váltakozott.

Ma 12 órakor Budapesten a hőmérséklet 12 fok, a tengerszintre átszámitott légnyomás 762 mm, mérsékelten süllyed.

Várható időjárás csütörtök estig:

Észak felől növekvő felhőzet, szórványosan előforduló esők, záporok, a magasabb helyeken hózápor.
Élénk, többfelé erős, időnként viharos lökésekkel kisért nyugati, északnyugati, később északira forduló szél.
A nappali felmelegedés gyengül.

Várható legalacsonyabb éjszakai hőmérséklet: 1, 6,
legmagasabb nappali hőmérséklet csütörtökön: 7, 12 fok között.

Vadkerti Ferenc s.k.

A hőmérséklet napi középértéke és eltérése a 100 évi átlagtól /Budapesten/:

1972. X. 17.:	10,1 C°	-0,5 C°

1871 óta ezen a napon Budapesten előfordult:

legmagasabb hőmérséklet	25,8 C° /1953/,
legalacsonyabb hőmérséklet	-0,1 C° /1899/.

72.0557.

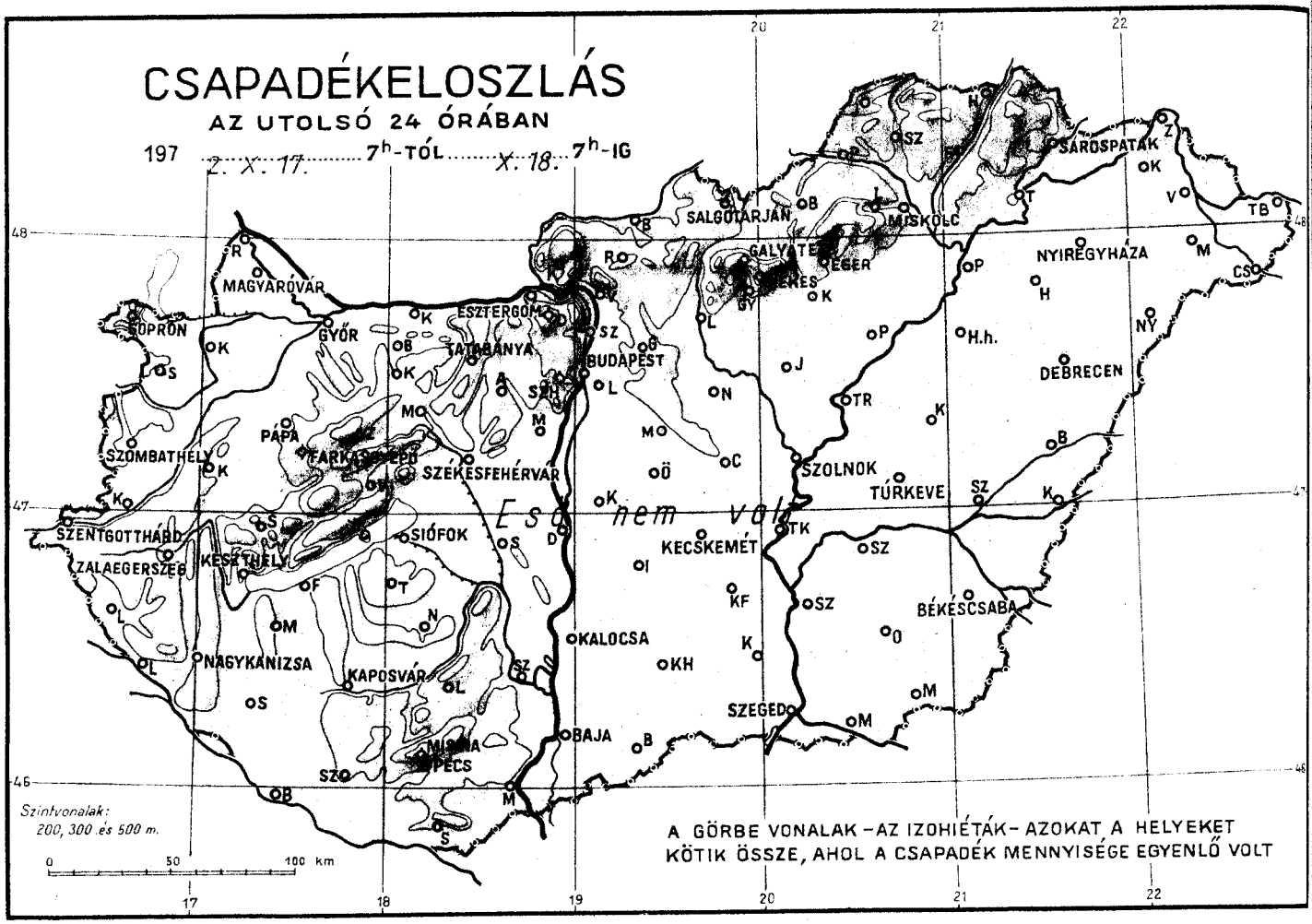
CSAPADÉKELOSZLÁS
AZ UTOLSÓ 24 ÓRÁBAN
197 2. X. 17. 7h-TÓL X. 18. 7h-IG
Eső nem volt
Szintvonalak:
200, 300 és 500 m.
0 50 100 km
A GÖRBE VONALAK – AZ IZOHIÉTÁK – AZOKAT A HELYEKET
KÖTIK ÖSSZE, AHOL A CSAPADÉK MENNYISÉGE EGYENLŐ VOLT
SOPRON
MAGYARÓVÁR
GYŐR
ESZTERGOM
TATABÁNYA
BUDAPEST
SALGÓTARJÁN
MISKOLC
SÁROSPATAK
NYÍREGYHÁZA
DEBRECEN
SZOLNOK
TÚRKEVE
KECSKEMÉT
BÉKÉSCSABA
SZOMBATHELY
PÁPA
TATA
SZÉKESFEHÉRVÁR
SIÓFOK
SZENTGOTTHÁRD
ZALAEGERSZEG
KESZTHELY
NAGYKANIZSA
KAPOSVÁR
KALOCSA
SZEGED
BAJA
MOHÁCS
PÉCS

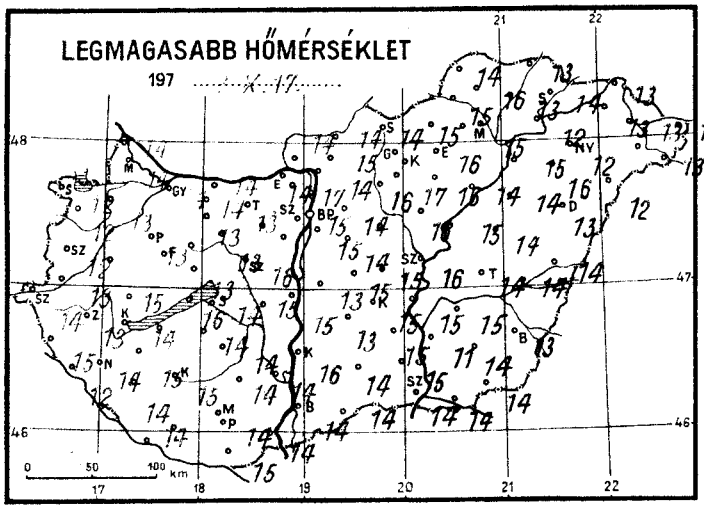
LEGMAGASABB HŐMÉRSÉKLET
197 X. 17.
0 50 100 km

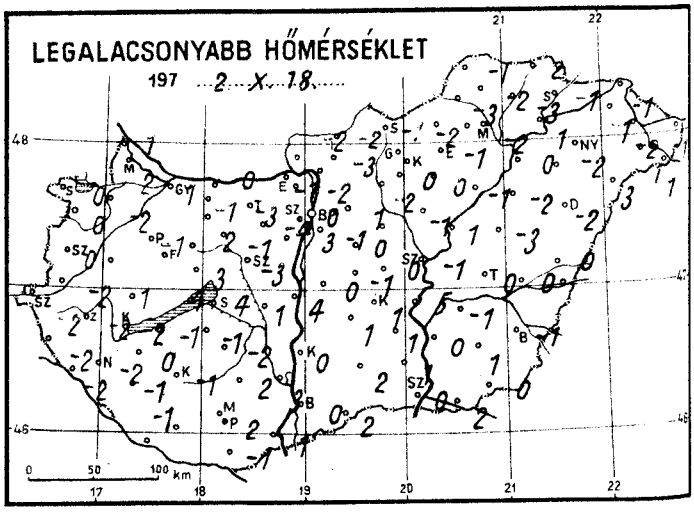
LEGALACSONYABB HŐMÉRSÉKLET
197 2. X. 18.
0 50 100 km

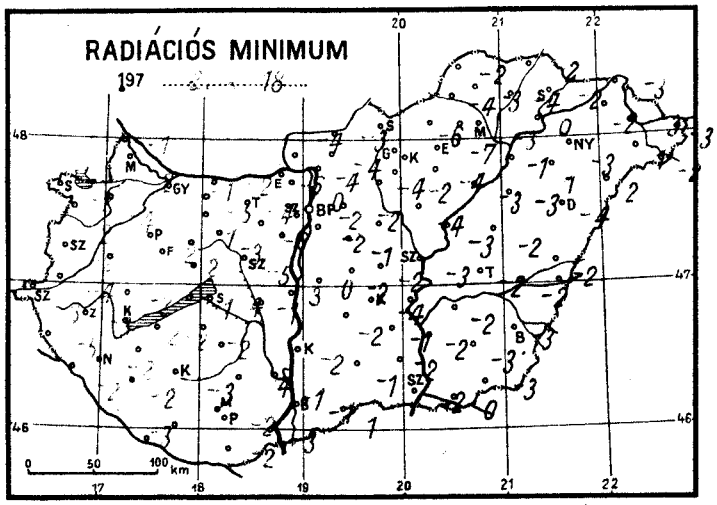
RADIÁCIÓS MINIMUM
197 18.
0 50 100 km

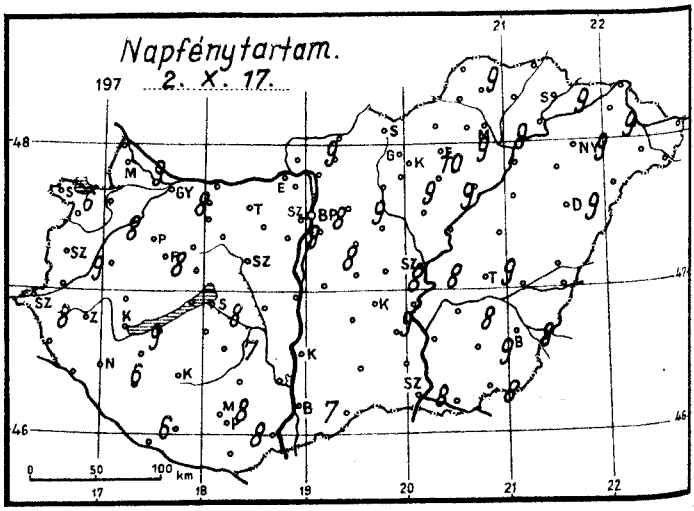
Napfénytartam.
197 2. X. 17.
0 50 100 km

1972. október hó, 18. nap szerda

	Az utolsó 24 óra adatai						24 órai csapadék mm		
	Csapadék (mm)		Hőmérsékleti szélsőségek: tegnapi nappali max.	éjszakai min.	min. 5 cm-en	Napsütés (óra) tegnap			
Mosonmagyaróvár	•		14	2	-2	9	Rajka	•	
12822 Győr	•	=	14	1	-1	8	Kapuvár	•	
825 Pápa	•	=	13	-1	-2	8	Bábolna	•	⌊
805 Sopron	•		12	0	-2	6	Komárom	•	=
812 Szombathely	•		12	0	-2	9	Káld	–	
910 Szentgotthárd	•		14	-2	-3	8	Sopronhorp.	•	
915 Zalaegerszeg	•		13	-2	-3		Körmend	•	⌊
Lenti	•		15	-2	-5		Letenye	•	
925 Nagykanizsa	•	=	14	-2	-2	6	Sümeg	•	⌊
920 Keszthely	•		14	-2	-2	9	Zirc	•	
Tihany	•	⌒	16	4	-1		Kisbér	•	⌒
935 Siófok	•	=	14	4	4	8	Mór	•	⌊
942 Pécs	•		14	2	-2	8	Alcsút	•	⌊
Misinatető (534 m)	•		12	5	-1	8	Esztergom	•	=
Siklós	•	⌊	15	-1	-2		Dobogókő	•	
Farkasgyepű (400 m)	•	⌊	12	2	1		Fonyód	•	=
Veszprém	•		13	3	2		Tab	•	
Tatabánya	•	⌊	13	-3	-4		Sárbogárd	•	
843 Budapest (Lőrinc)	•	=	15	-1	-2	8	Lengyel	•	
840 Budapest OMI	•		15	3	-2	8	Nagykónyi	•	=
Budapest (Szabadságh.,474 m)	•	⌊	13	3	-1	9	Marcali	•	⌊
Martonvásár	•		17	-1	-2	8	Somogyszob	•	⌊
Székesfehérvár	•	=⌊	16	-3	-5		Kaposvár	•	⌒
Dunaújváros	•		15	4	3		Barcs	•	=
Szekszárd	•		14	3	-1		Szigetvár	•	
Mohács	•	⌊	13	1	-3		Bácsalmás	•	⌒
960 Baja	•	=	14	0	-1	7	Kiskunhalas	•	
Kalocsa	•		16	0	-2		Izsák	•	=⌊
Cegléd	•	=⌊	15	0	-2	8	Kunsztmiklós	•	=
860 Szolnok	•	=	16	-1	-3	8	Örkény	•	=
970 Kecskemét	•	=	15	-1	-4	9	Nagykáta	–	
Kiskunfélegyháza	•	⌊	15	1	1		Jászapáti	•	⌊
982 Szeged	•	=	14	0	-2	8	Tiszakécske	•	
Mezőhegyes	•	⌊	14	0	-3	8	Monor	•	=
Orosháza	•		14	1	-3	9	Kistelek	•	=
990 Békéscsaba	•	=	13	-1	-3	8	Makó	•	
Túrkeve	•		14	0	-2	9	Szentes	•	=
Berettyóújfalu	•	⌊	14	0	-2		Szarvas	•	
880 Debrecen 882	•	=	13	-2	-4	9	Szeghalom	•	⌊
892 Nyíregyháza	•	=	12	-2	-3	9	Körösszakál	•	
Kisvárda	•		13	-1	-2	9	Tiszaroff	•	
Mátészalka	•	⌒	10	1	1		Poroszló	•	⌊
Tiszabecs	•		15	-1	-3		Karcag	•	
Vác	•	⌊	14	-2	-4		Hortobágy	•	=
Gödöllő	•	=	14	1	-2	9	Polgár	•	
Lőrinci	•	=⌊	16	-2	-4		Hajdúdorog	•	
Gyöngyös	•		17	0	-2	9	Nyírlugos	•	⌊
Balassagyarmat	•	=	14	-2	-3		Csenger	•	
755 Salgótarján	•		14	-1	–		Vásárosnamény	•	⌊
Galyatető (932 m)	•		–	1	0		Záhony	•	=
851 Kékestető (1000 m)	•		8	1	-1	0	Királyrét	•	
Kompolt	•		16	0	-4	9	Romhány	•	=
Eger	•		16	-1	-7	9	Borsodnádasd	•	⌊
Putnok	•	⌊	15	-3	-4		Jósvafő	•	
Lillafüred	•		15	0	-3		Szendrőlád	•	=⌊
772 Miskolc	•	=	15	-2	-3	9	Hidasnémeti	•	=
Füged	•	⌊	13	-3	-4		Tokaj	•	
Sárospatak	•	⌊	14	-1	-2	9	Szentendre	•	=

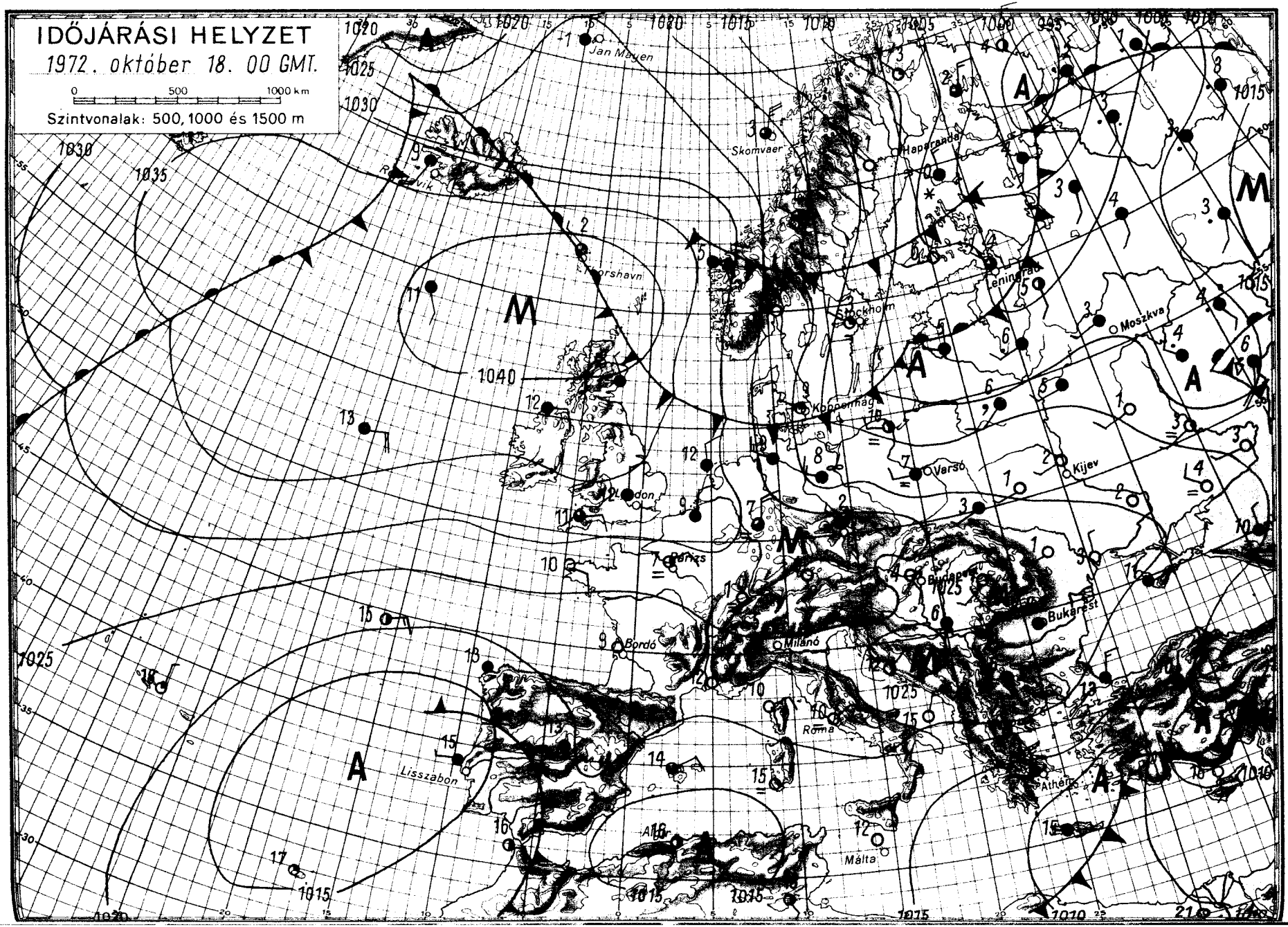

OFFSET NYOMDA BUDAPEST

IDŐJÁRÁSI NAPIJELENTÉS

ЕЖЕДНЕВНЫЙ МЕТЕОРОЛОГИЧЕСКИЙ БЮЛЛЕТЕНЬ • DAILY WEATHER REPORT
BULLETIN QUOTIDIEN DE TEMPS • TÄGLICHER WETTERBERICHT

KIADJA: ORSZÁGOS METEOROLÓGIAI SZOLGÁLAT
Készíti: Központi Előrejelző Intézet Előrejelző Osztálya — Megrendelhető: Budapest, II., Kitaibel Pál u. 1.
Telefon: 353-500, Előrejelző Osztály: 150-410 — Megjelenik naponként — Évi előfizetési díja: 720,— Ft
Kiadásért felel: az OMSZ elnöke — Szerkesztésért felel: a KEI igazgatója

85. évfolyam 293. szám + Budapest + 1972. október 19. csütörtök

Az időjárási helyzet ma reggel és a várható időjárás:

A Skandináv-félszigeten és Közép-Európán át erős, időnként viharos északi széllel hideg, sarkvidéki eredetü levegő áramlik a Balkán-félsziget térsége fölé. Ennek következtében szárazföldünk nagy részén hidegre fordult az idő. A Szovjetunió európai területén változékony az idő, mivel a Fekete-tenger térsége fölött örvénylő alacsony-nyomásu légköri képződmény nedves, enyhe levegőt szállit észak felé. Igy ott sok helyen esik az eső.

Hazánkban szerdán időnként megnövekedett a felhőzet, 5 és 9 órán át sütött a nap. Szórványosan zápor, gyenge házápor alakult ki. Záhonyról zivatart jelentettek. A lehullott csapadék mennyisége általában 2 mm alatt maradt, de az Északkeleti-hegyvidéken helyenként elérte a 3, 7 mm-t. A legmagasabb nappali hőmérséklet 10, 16 fok között volt. Ma hajnalra +4, -3 fokig hült le a levegő. Délelőtt nyugaton derült, keleten felhős volt az ég. Erős, időnként viharossá fokozódó északi szél fujt. A hőmérséklet 11 órakor csak 5, 8 fok között alakult.

Ma 12 órakor Budapesten a hőmérséklet 7 fok, a tengerszintre átszámitott légnyomás 765 mm, alig változik.

Várható időjárás péntek estig:
Időnként megnövekvő felhőzet, szórványosan kialakuló havas esővel, házáporral.
A viharos északi szél átmenetileg mérséklődik.
Hideg idő.
Várható legalacsonyabb éjszakai hőmérséklet: -4, +1,
legmagasabb nappali hőmérséklet pénteken: 4, 9 fok között.

Bartha Péterné s.k.

TÁVOLABBI KILÁTÁSOK KEDD REGGELIG:

Szeles, hideg idő, többfelé eső, havaseső, a hegyeken havazás.
Legalacsonyabb hajnali hőmérsékletek -3, +2 fok között.
Legmagasabb nappali hőmérsékletek 5, 10 fok között.
Jelentős mennyiségü /legalább 5 mm/ csapadék az ország területének 80 százalékán várható.

TÁVELŐREJELZŐ OSZTÁLY

A hőmérséklet napi középértéke és eltérése a 100 évi átlagtól /Budapesten/:

1972. X. 18.:	6,3 C°	-4,4 C°

1871 óta ezen a napon Budapesten előfordult:

legmagasabb hőmérséklet	27,0 C° /1953/	
legalacsonyabb hőmérséklet	0,2 C° /1911, 1970/.	72.0558.

CSAPADÉKELOSZLÁS

AZ UTOLSÓ 24 ÓRÁBAN

197 2. X. 18. 7^h-TÓL X. 19. 7^h-IG

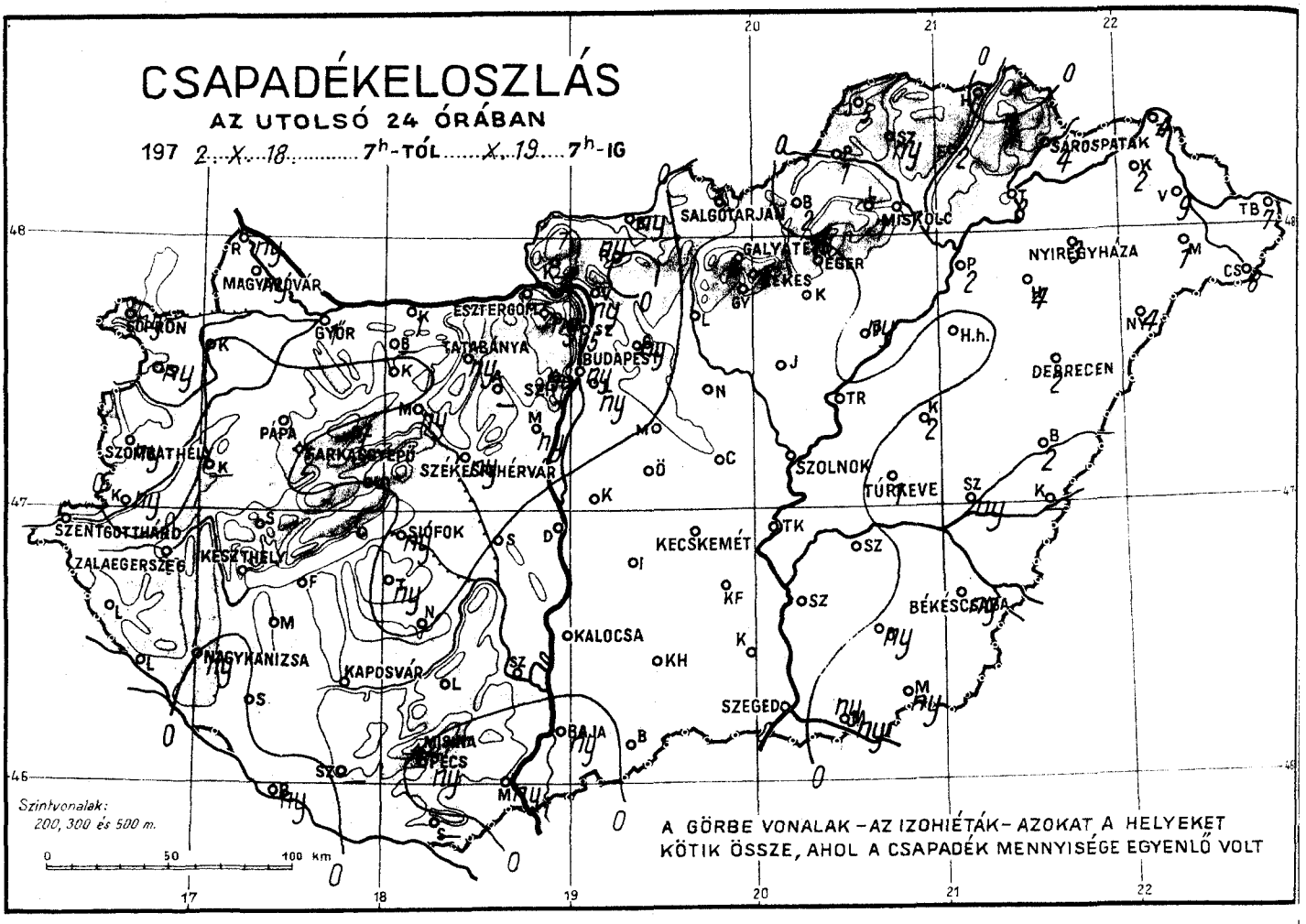

LEGMAGASABB HŐMÉRSÉKLET

197 2. X. 18.

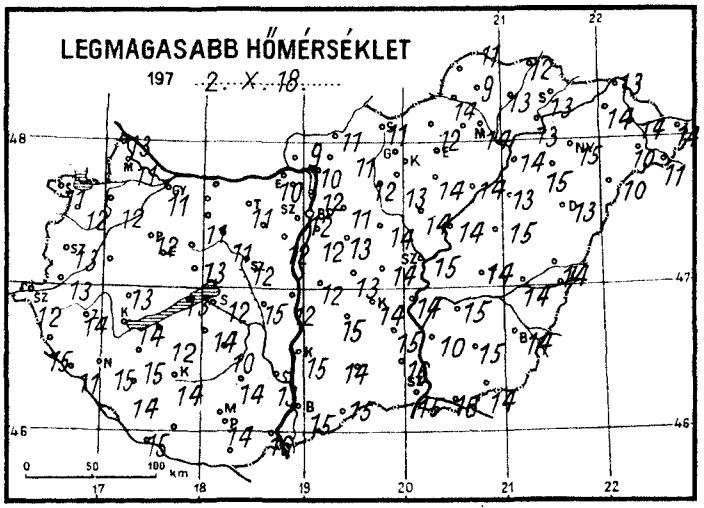

LEGALACSONYABB HŐMÉRSÉKLET

197 2. X. 19.

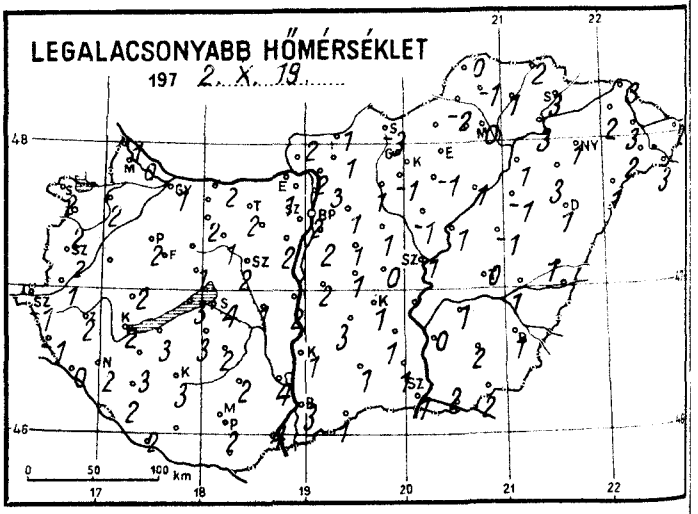

RADIÁCIÓS MINIMUM

197 2. X. 19.

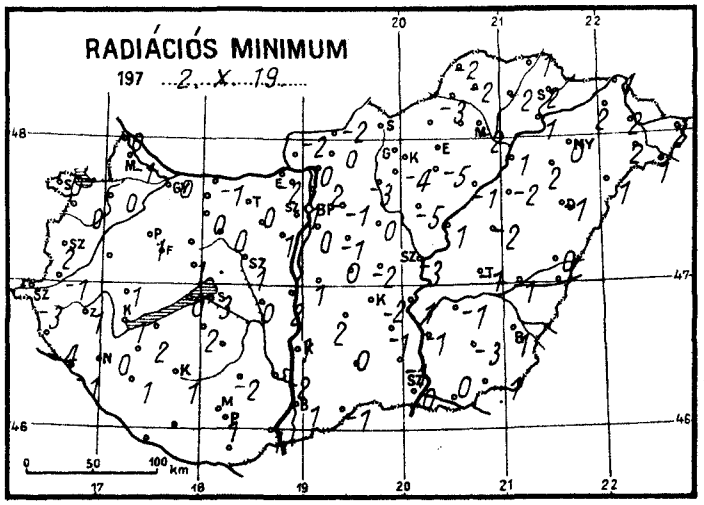

Napfénytartam.

197 2. X. 18.

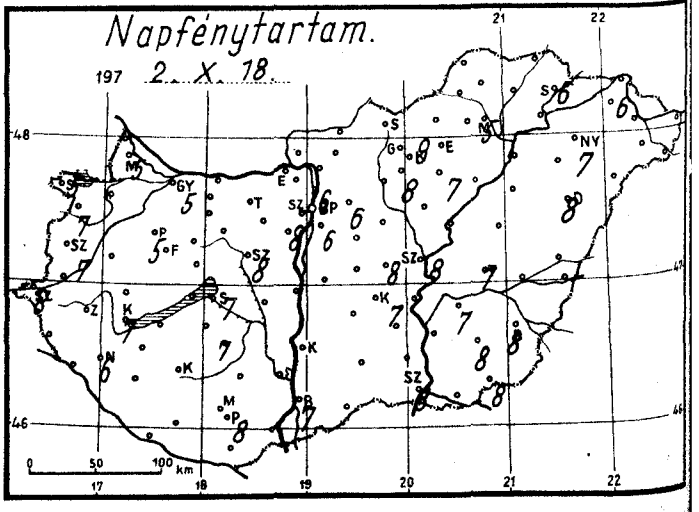

1972. október hó, 19. nap csütörtök

	Az utolsó 24 óra adatai						24 órai csapadék mm		
	Csapadék (mm)		Hőmérsékleti szélsőségek tegnapi nappali max.	éjszakai min.	min. 5 cm-en	Napsütés (óra) tegnap			
Mosonmagyaróvár	ny	,	11	0	-1	5	Rajka	ny	
12822 Győr	1		11	1	0	5	Kapuvár	•	
825 Pápa	•		12	2	1	5	Bábolna	–	
805 Sopron	ny	▽	11	2	0	5	Komárom	1	▽
812 Szombathely	ny	▽	13	2	2	7	Káld	–	
910 Szentgotthárd	•		12	-1	-3	8	Sopronhorp.	ny	
915 Zalaegerszeg	•		14	2	1		Körmend	ny	
Lenti	•		15	-1	-4		Letenye	•	
925 Nagykanizsa	ny		15	2	0	6	Sümeg	•	
920 Keszthely	•		14	2	1	7	Zirc	1	✳
Tihany	•		13	3	0		Kisbér	•	
935 Siófok	ny	▽	12	4	3	7	Mór	ny	
942 Pécs	ny		14	2	1	8	Alcsút	–	
Misinatető (534 m)	–						Esztergom	•	
Siklós	–						Dobogókő	ny	✳
Farkasgyepű (400 m)	2	✳	10	1	1		Fonyód	•	
Veszprém	•		13	1	1		Tab	ny	
Tatabánya	ny		11	2	0		Sárbogárd	•	
843 Budapest (Lőrinc)	ny	▽	12	2	0	6	Lengyel	–	
840 Budapest OMI	ny	▽	12	2	1	6	Nagykónyi	•	
Budapest (Szabadságh.,474 m)	ny	✳	10	-1	-2	8	Marcali	•	
Martonvásár	ny	,	12	2	1	8	Somogyszob	•	
Székesfehérvár	ny	,	12	2	0		Kaposvár	•	
Dunaújváros	•		12	2	2		Bárd	•	
Szekszárd	•		13	4	-2		Szigetvár	–	
Mohács	ny	,	16	4	1		Bácsalmás	•	
960 Baja	ny		15	3	1	7	Kiskunhalas	•	
Kalocsa	•		15	1	1		Izsák	•	
Cegléd	•	⌴	14	0	-2	8	Kunsztmiklós	•	
860 Szolnok	•		15	1	-3	8	Örkény	•	
970 Kecskemét	•		14	1	-2	7	Nagykáta	•	
Kiskunfélegyháza	•		15	1	-1		Jászapáti	•	⌴
982 Szeged	•		15	1	0	8	Tiszakécske	•	
Mezőhegyes	ny	✳	14	2	-1	8	Monor	•	
Orosháza	ny		15	2	-3	8	Kistelek	•	
990 Békéscsaba	ny		14	1	1	8	Makó	ny	,
Túrkeve	1		14	0	-1	7	Szentes	•	
Berettyóújfalu	2	✳	14	1	0		Szarvas	•	
9830 Debrecen	2		13	1	-1	8	Szeghalom	ny	
892 Nyíregyháza	3		15	1	0	7	Körösszakál	–	
Kisvárda	2		14	2	2	6	Tiszaroff	•	
Mátészalka	1		10	2	2		Poroszló	ny	,
Tiszabecs	7		14	2	2		Karcag	2	✳
Vác	ny		10	2	0		Hortobágy	–	
Gödöllő	ny		11	1	-1	6	Polgár	2	✳
Lőrinci	•		12	1	-3		Hajdúdorog	4	
Gyöngyös	•		13	-1	-4	8	Nyírlugos	4	✳
Balassagyarmat	ny	⌴	11	1	-2		Csenger	8	✳
755 Salgótarján	•		11	-3	-8		Vásárosnamény	9	
Galyatető (932 m)	•		14	2	0		Záhony	4	↖
851 Kékestető (1000 m)	•		8	-4	-5	9	Kisvárda	7	
Kompolt	•		14	-1	-5	7	Romhány	ny	▽
Eger	•		15	-2	-7	7	Borsodnádasd	2	✳
Putnok	1	⌴	14	-2	-3		Jósvafő	5	✳
Lillafüred	7	✳	16	0	-2		Szendrőlád	ny	✳
772 Miskolc	7	✳	14	0	-2	5	Hidasnémeti	•	
Füged	2		13	1	-2		Tokaj	3	
Sárospatak	4		13	3	2	6	Szentendre	5	,

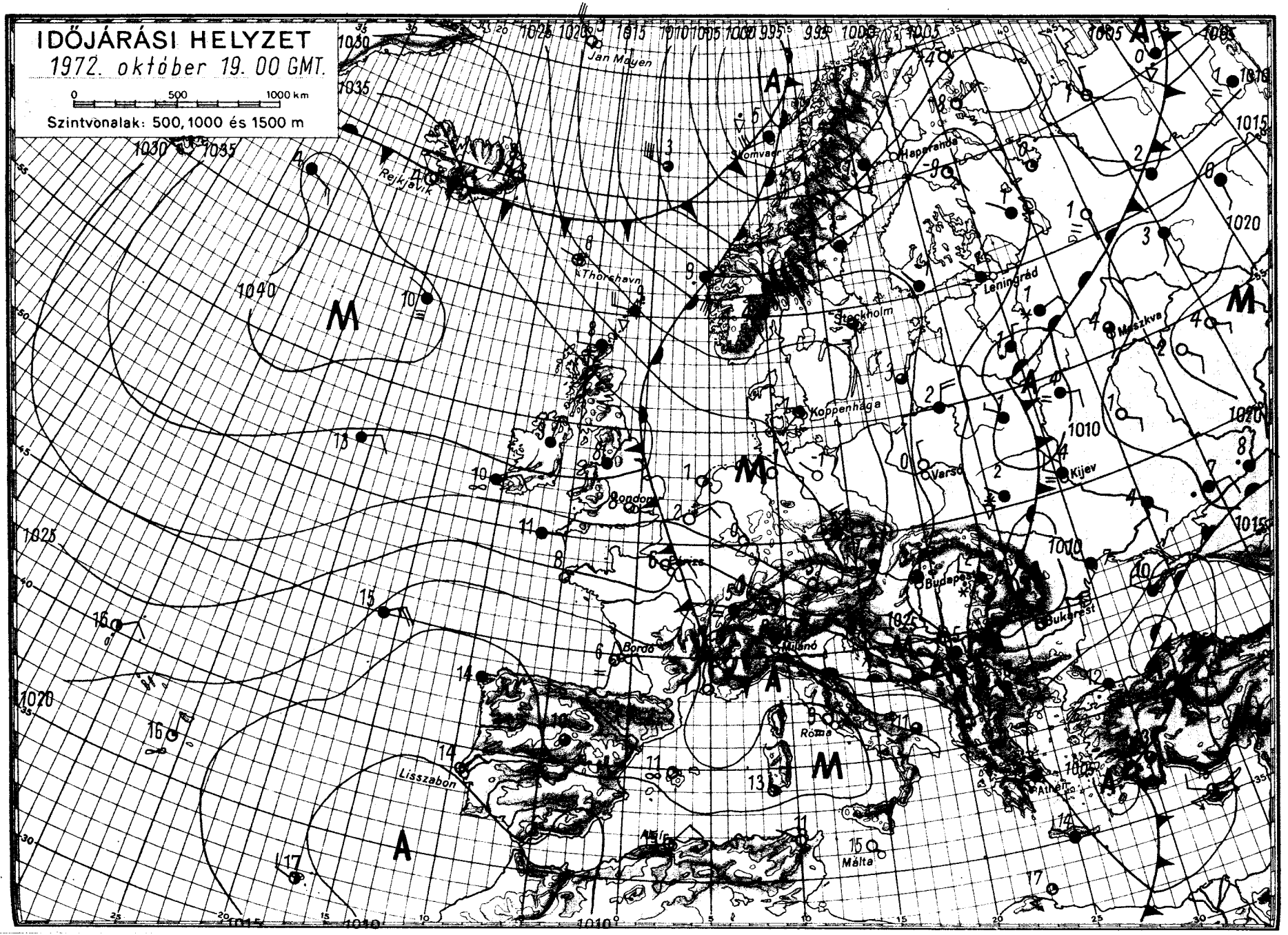

OFFSET: MVOHDA BUDAPEST

IDŐJÁRÁSI NAPIJELENTÉS

ЕЖЕДНЕВНЫЙ МЕТЕОРОЛОГИЧЕСКИЙ БЮЛЛЕТЕНЬ • DAILY WEATHER REPORT
BULLETIN QUOTIDIEN DE TEMPS • TÄGLICHER WETTERBERICHT

KIADJA: ORSZÁGOS METEOROLÓGIAI SZOLGÁLAT
Készíti: Központi Előrejelző Intézet Előrejelző Osztálya — Megrendelhető: Budapest, II., Kitaibel Pál u. 1.
Telefon: 353-500, Előrejelző Osztály: 150-410 — Megjelenik naponként — Évi előfizetési díja: 720,— Ft
Kiadásért felel: az OMSZ elnöke — Szerkesztésért felel: a KEI igazgatója

85. évfolyam 294. szám • Budapest • 1972. október 20, péntek

Az időjárási helyzet ma reggel és a várható időjárás:

A Skandináv-félszigeten keresztül ujabb hideg légtömegek áramlanak szárazföldünk középső részei fölé. Hatásukra Európa legnagyobb részén október végén szokatlanul hideg időjárás alakult ki. Különösen alacsony a hőmérséklet a lengyel-német síkságon, a Kárpát-medencében és környékén, valamint a Balkán-félszigeten. Ezeken a helyeken a csütörtökön mért legmagasabb hőmérsékletek 6, 9 fokkal alacsonyabbak a legutóbbi 10 év átlagánál. A Kárpát-medencében az elkövetkező 36 órában is hideg marad az idő.

Hazánkban csütörtökön változóan felhős, szeles, hideg idő volt. Egy-két helyen hullott jelentéktelen mennyiségü csapadék. Napközben sem emelkedett a hőmérséklet 5, 10 foknál magasabbra. Ma hajnalra erős lehülés alakult ki. Általában -2, -6 fokos fagyok keletkeztek. Délelőtt északnyugat felől megnövekedett a felhőzet. Sok helyről jelentettek erős szelet. 11 órakor is csak 6, 8 fok közötti hőmérsékleteket mutattak a hőmérők.

Ma 12 órakor Budapesten a hőmérséklet 7 fok volt, a tengerszintre átszámitott légnyomás 762 mm, mérsékelten süllyed.

Várható időjárás szombat estig:

Felhőátvonulások, szórványosan esővel, havas esővel, hózáporral.
Mérsékelt, időnként élénk, helyenként átmenetileg erős északnyugatira forduló szél.
Az éjszakai lehülés gyengül, de hideg marad az idő.

Várható legalacsonyabb éjszakai hőmérséklet: +2, -3,
legmagasabb nappali hőmérséklet szombaton: 5, 10 fok között.

Kerényi Nárcisz s.k.

A hőmérséklet napi középértéke és eltérése a 100 évi átlagtól /Budapesten/:

1972. X. 19.: 5,1 C° -5,2 C°

1871 óta ezen a napon Budapesten előfordult:

legmagasabb hőmérséklet 25,2 C° /1954/,
legalacsonyabb hőmérséklet -0,7 C° /1911/.

72.0559.

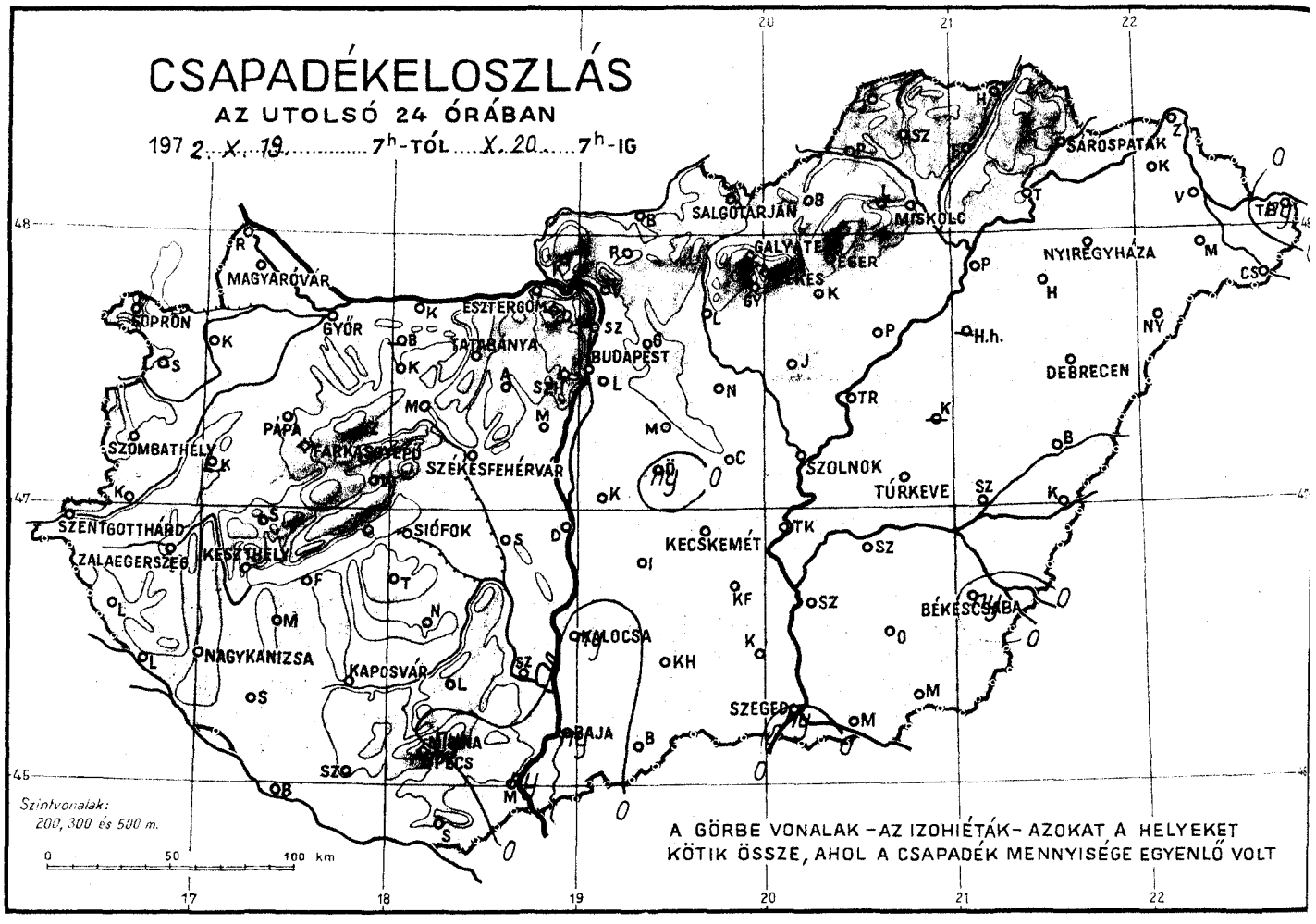
CSAPADÉKELOSZLÁS
AZ UTOLSÓ 24 ÓRÁBAN
197 2. X. 19. 7h-TÓL X. 20. 7h-IG
SOPRON
MAGYARÓVÁR
GYŐR
ESZTERGOM
SZOMBATHELY
PÁPA
TATABÁNYA
BUDAPEST
SZÉKESFEHÉRVÁR
SZENTGOTTHÁRD
ZALAEGERSZEG
KESZTHELY
SIÓFOK
NAGYKANIZSA
KAPOSVÁR
PÉCS
BAJA
SZEGED
KALOCSA
KECSKEMÉT
SZOLNOK
TÚRKEVE
BÉKÉSCSABA
DEBRECEN
NYÍREGYHÁZA
SÁROSPATAK
MISKOLC
SALGÓTARJÁN
GALYATETŐ
EGER
H.h.
Szintvonalak:
200, 300 és 500 m.
0 50 100 km
A GÖRBE VONALAK – AZ IZOHIÉTÁK – AZOKAT A HELYEKET
KÖTIK ÖSSZE, AHOL A CSAPADÉK MENNYISÉGE EGYENLŐ VOLT

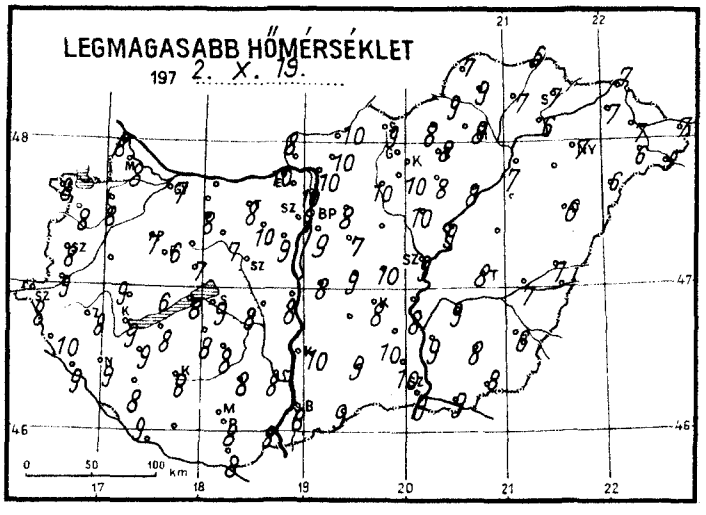
LEGMAGASABB HŐMÉRSÉKLET
197 2. X. 19.
0 50 100 km

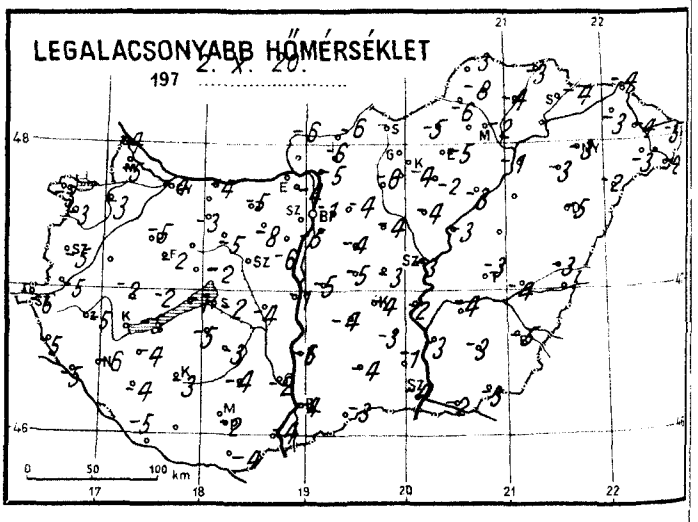
LEGALACSONYABB HŐMÉRSÉKLET
197 2. X. 20.
0 50 100 km

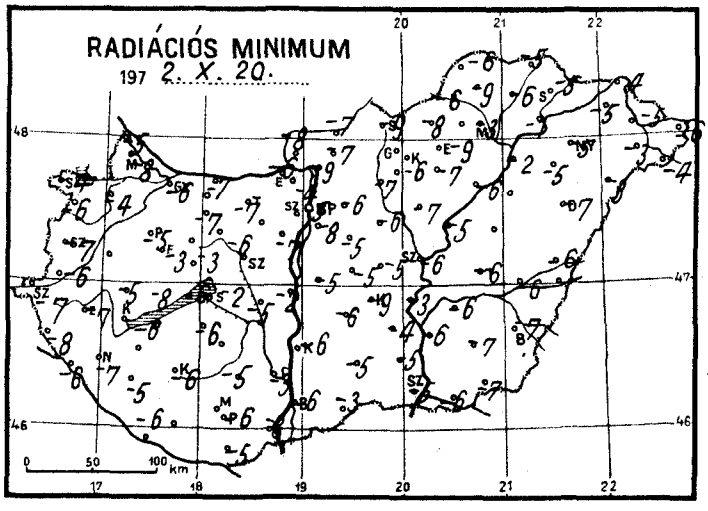
RADIÁCIÓS MINIMUM
197 2. X. 20.
0 50 100 km

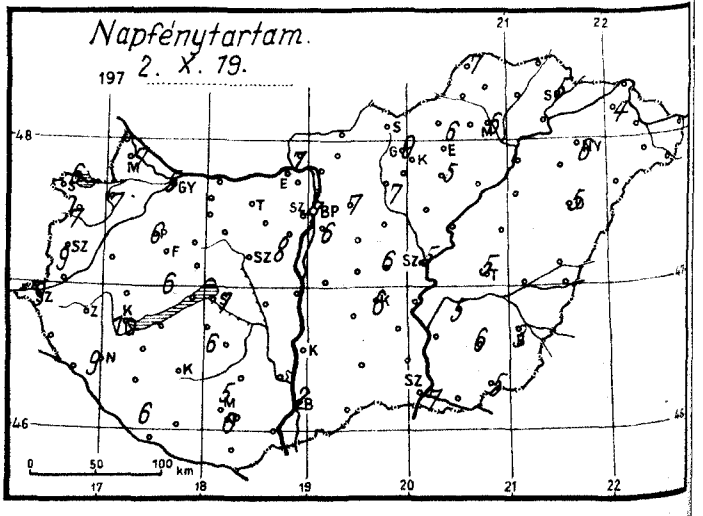
Napfénytartam.
197 2. X. 19.
0 50 100 km

1972. október hó,
20. nap péntek

	Az utolsó 24 óra adatai					
	Csapadék (mm)		Hőmérsékleti szélsőségek			Napsütés (óra) tegnap
			tegnapi nappali max.	éjszakai min.	min. 5 cm-en	
Mosonmagyaróvár	.	⌴	8	-5	-8	7
12822 Győr	.		7	-4	-6	5
825 Pápa	.		7	-5	-5	6
805 Sopron	.		8	-3	-4	6
812 Szombathely	.		8	-5	-7	9
910 Szentgotthárd	.		8	-6	-7	9
915 Zalaegerszeg	.		8	-5	-7	
Lenti	.		10	-5	-8	
925 Nagykanizsa	.		9	-6	-7	9
920 Keszthely	.		9	-5	-6	10
Tihany	.	⌴	8	-1	-6	
935 Siófok	.		9	-2	-2	7
942 Pécs	.		8	-2	-6	6
Misinatető (534 m)	ny	✳	3	0	-5	5
Siklós	.	⌴	8	-4	-5	
Farkasgyepű (400 m)	.	⌴	6	-2	-3	
Veszprém	.		7	-2	-3	
Tatabánya	.	⌴	8	-5	-7	
843 Budapest (Lőrinc)	.	=	9	-5	-8	6
840 Budapest OMI	.		9	-1	-5	7
Budapest (Szabadságh., 474 m)	.	⌴	7	-2	-6	7
Martonvásár	.		9	6	-7	8
Székesfehérvár	.		9	-6	-9	
Dunaújváros	.	⌴	8	-1	-2	
Szekszárd	.		8	-2	-3	
Mohács	ny	▽ ⌴	8	-4	-8	
960 Baja	ny	▽	8	-4	-6	2
Kalocsa	ny	✳	10	-6	-6	
Cegléd	.		10	-3	-5	6
860 Szolnok	.		9	-3	-6	5
970 Kecskemét	.	=	8	-4	-9	6
Kiskunfélegyháza	.	⌴	10	-3	-4	
982 Szeged	ny	=	9	-4	-5	7
Mezőhegyes	.	⌴	8	-3	-7	5
Orosháza	.		8	-3	-7	6
990 Békéscsaba	ny		6	-5	-7	3
Túrkeve	.		8	-3	-6	5
Berettyóújfalu	.	⌴	7	-3	-6	
882 Debrecen	.	=	6	-5	-7	5
892 Nyíregyháza	.		7	-3	-5	6
Kisvárda	.		7	-3	-5	4
Mátészalka	.	⌴	6	-3	-3	
Tiszabecs	ny	✳	7	-5	-6	
Vác	.	⌴	10	-5	-9	
Gödöllő	.		8	-4	-6	7
Lőrinci	.	⌴	10	-6	-7	
Gyöngyös	.		10	-4	-6	7
Balassagyarmat	.	⌴	10	-6	-7	
755 Salgótarján	.		9	-4	-9	
Galyatető (932 m)	.		10	-5	-	
851 Kékestető (1000 m)	.		1	-5	-5	9
Kompolt	.		8	-2	-7	5
Eger	.		8	-5	-9	6
Putnok	.	⌴	9	-6	-6	
Lillafüred	.		9	-1		
772 Miskolc	.	=	8	-2	-3	6
Fügöd	.	⌴	7	-4	-6	
Sárospatak	.	⌴	7	-4	-5	5

24 órai csapadék mm		
Rajka	.	⌴
Kapuvár	.	
Bábolna	--	
Komárom	.	⌴
Káld	--	
Sopronhorp.	.	
Körmend	.	⌴
Letenye	.	
Sümeg	.	⌴
Zirc	.	
Kisbér	.	⌴
Mór	.	⌴
Alcsút	.	⌴
Esztergom	.	
Dobogókő	-	
Fonyód	.	
Tab	.	
Nagyatád	.	
Lengyel	.	
Nagykónyi	.	⌴
Marcali	.	
Somogyszob	.	⌴
Kaposvár	.	⌴
Barcs	.	⌴
Szigetvár	.	
Bácsalmás	.	⌴
Kiskunhalas	.	⌴
Izsák	.	
Kunsztmiklós	.	
Örkény	ny	
Nagykáta	.	≡
Jászapáti	.	⌴
Tiszakécske	.	
Monor	.	
Kistelek	.	
Makó	.	
Szentes	.	
Szarvas	.	
Szeghalom	.	⌴
Körösszakál	-	
Tiszaroff	.	
Poroszló	.	⌴
Karcag	-	
Hortobágy	-	
Polgár	.	
Hajdúdorog	.	
Nyírlugos	.	⌴
Csenger	.	⌴
Vásárosnamény	.	⌴
Záhony	.	
Vámosmikola	.	
Romhány	.	
Borsodnádasd	.	⌴
Jósvafő	.	
Szendrőlád	.	⌴
Hidasnémeti	.	
Tokaj	.	
Szentendre	.	

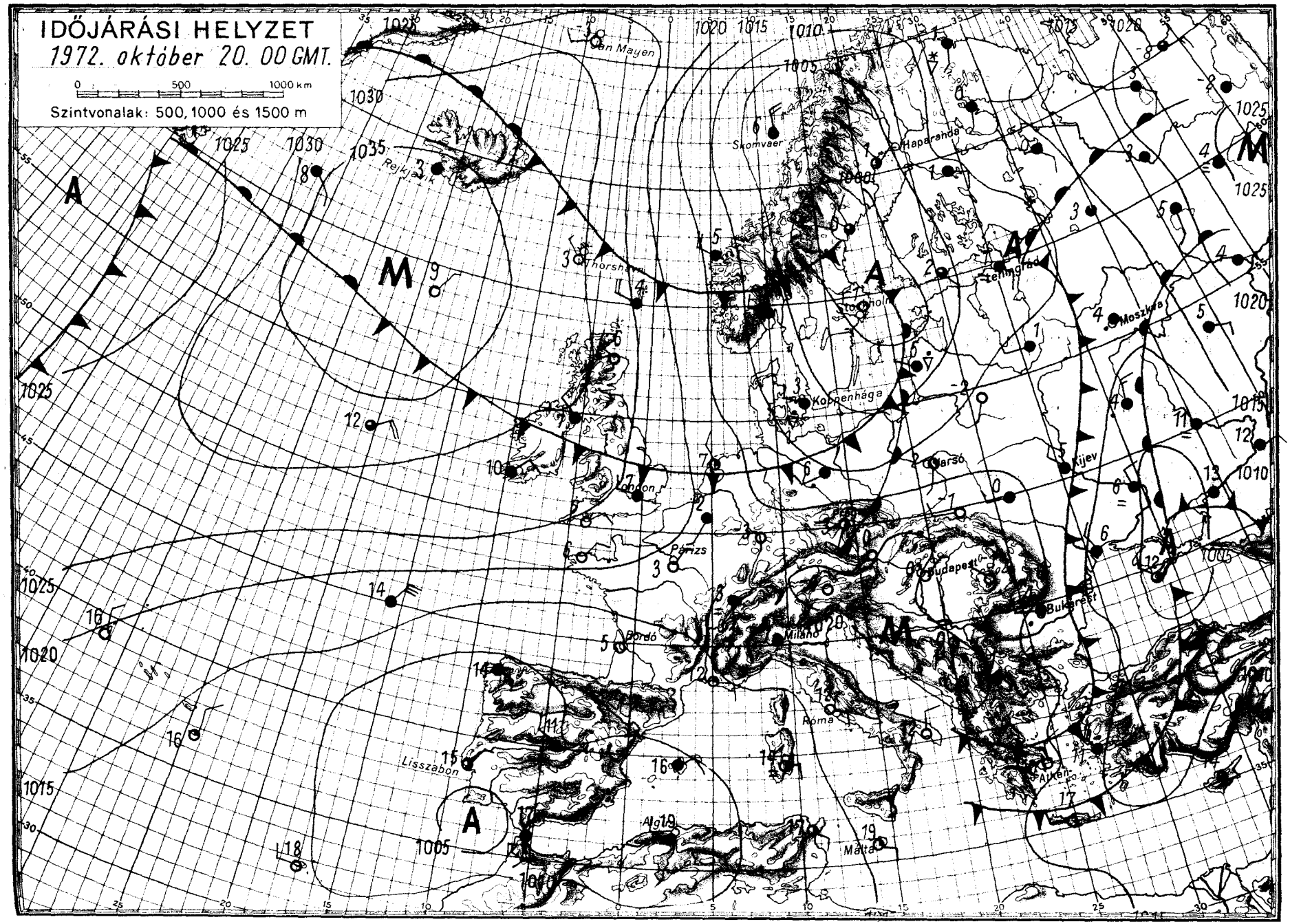
IDŐJÁRÁSI HELYZET
1972. október 20. 00 GMT.
0 500 1000 km
Szintvonalak: 500, 1000 és 1500 m
Jan Mayen
Skomvaer
Haparanda
Leningrad
Moszkva
Koppenhága
Varsó
Kijev
London
Párizs
Budapest
Bukarest
Bordó
Milánó
Róma
Lisszabon
Algír
Málta
Athén
Reykjavik
Thorshavn
Stockholm
OFFSET: NYOMDA BUDAPEST

IDŐJÁRÁSI NAPIJELENTÉS

ЕЖЕДНЕВНЫЙ МЕТЕОРОЛОГИЧЕСКИЙ БЮЛЛЕТЕНЬ • DAILY WEATHER REPORT
BULLETIN QUOTIDIEN DE TEMPS • TÄGLICHER WETTERBERICHT

KIADJA: ORSZÁGOS METEOROLÓGIAI SZOLGÁLAT
Készíti: Központi Előrejelző Intézet Előrejelző Osztálya — Megrendelhető: Budapest, II., Kitaibel Pál u. 1.
Telefon: 353-500, Előrejelző Osztály: 150-410 — Megjelenik naponként — Évi előfizetési díja: 720,— Ft
Kiadásért felel: az OMSZ elnöke — Szerkesztésért felel: a KEI igazgatója

85. évfolyam 295. szám + Budapest + 1972. október 21. szombat

Az időjárási helyzet ma reggel és a várható időjárás:

A Kárpát-medence szombaton reggel két légköri képződmény hatáskörzetébe tartozott. Az egyik az az alacsonynyomású örvény, amelynek középpontja Dél-Skandinávia felett van. Ennek északnyugati áramlási rendszerében ismét hideg levegő közeledik Közép-Európa felé. A másik képződmény szintén alacsonynyomású, centruma az Appennini-félsziget középső része felett található. Ez a Kárpát-medence fölé - kizárólag csak a magasabb légrétegekben - az itteninél néhány fokkal melegebb, nedves levegőt sodor fel dél felől. A meleg levegő a medencében visszamaradt hideggel keveredve összefüggő felhőtakaró és sokfelé hulló csendes eső kialakulásához vezetett.

Hazánkban pénteken kevés volt a felhő, a nap 4, 9 órán át sütött, a hőmérséklet általában 8, 13 fokig emelkedett. A nappali órákban sehol sem volt eső. Az éjszaka folyamán a felhőzet dél felől fokozatosan megnövekedett, és éjfél után eleinte csak délen, később az ország többi részén is esni kezdett az eső. A ma reggel 7 óráig lehullott csapadék mennyisége még általában jelentéktelen, csupán csak a délnyugati határvidék mentén volt számottevő. Itt több helyen meghaladta az 5 mm-t, sőt Letenyéről 9, Somogyszobról 13 mm-t jelentettek. Hajnalra -2, +5 fokig hült le a levegő. A délelőtt folyamán, kevés hely kivételével, mindenütt esett az eső, egy-két helyen havaseső, Kékestetőn havazott. A hőmérséklet 11 órakor 2, 7 fok között volt.

Ma 12 órakor Budapesten a hőmérséklet 6 fok, a tengerszintre átszámított légnyomás 758 mm, alig változik.

Várható időjárás vasárnap estig:

Szombaton borult idő, sokfelé esővel, néhány helyen havaseső vel, a magasabb fekvésü helyeken havazással. Vasárnap időnként kissé felszakadozó felhőzet kevesebb helyen csapadékkal. Szombaton mérsékelt, időnként megélénkülő, vasárnapra megerősödő északi szél.

Várható legalacsonyabb éjszakai hőmérséklet: -1, +4,
legmagasabb nappali hőmérséklet vasárnap: 4, 8 fok között.

Bóna Márta s.k.

A hőmérséklet napi középértéke és eltérése a 100 évi átlagtól /Budapesten/:

1972. X. 20.:	5,0 C°	-4,9 C°

1871 óta ezen a napon Budapesten előfordult:

legmagasabb hőmérséklet	23,5 C° /1945/,	
legalacsonyabb hőmérséklet	-1,3 C° /1920/.	

72.0560.

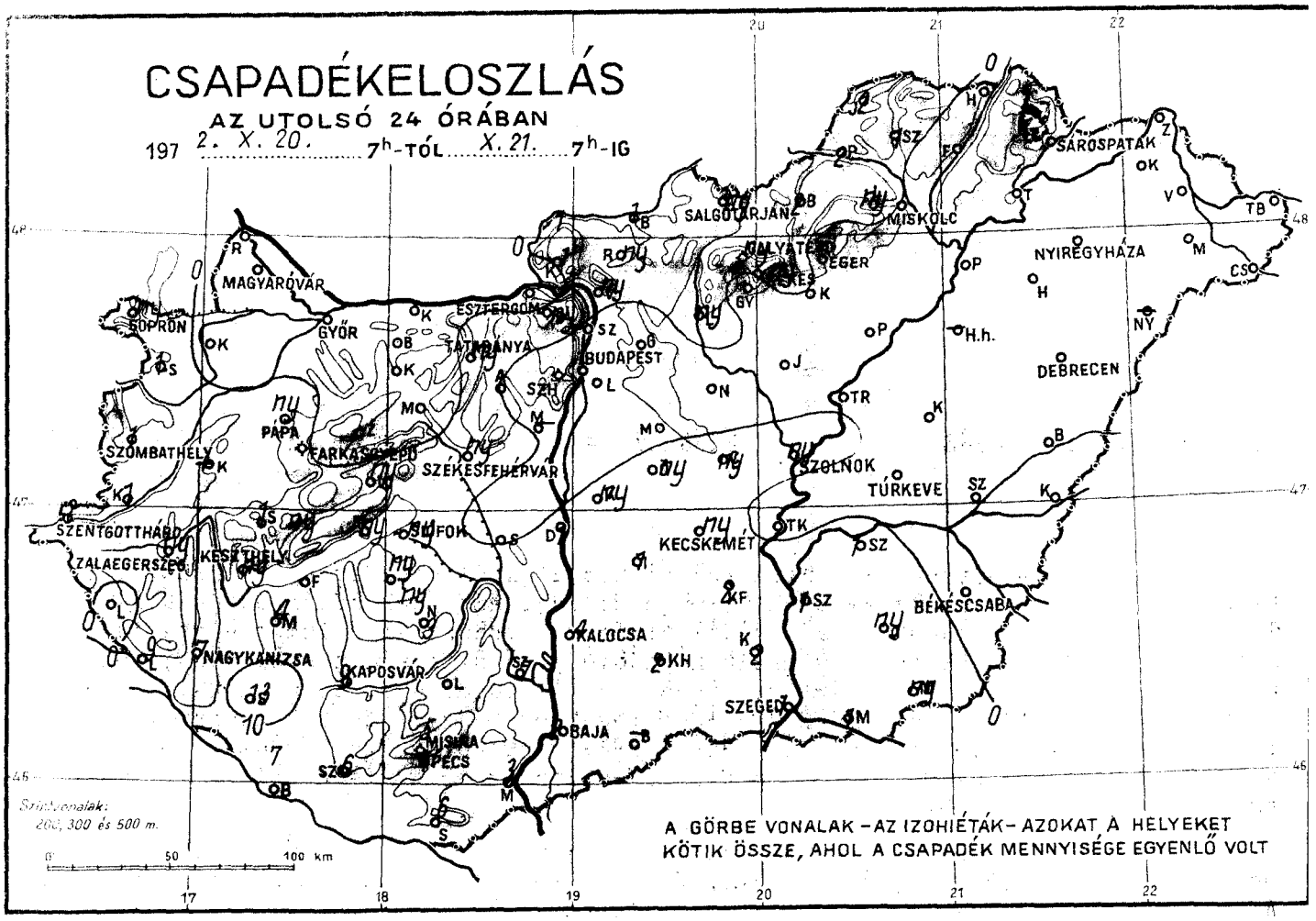
CSAPADÉKELOSZLÁS
AZ UTOLSÓ 24 ÓRÁBAN
197 2. X. 20. 7h-TÓL X. 21. 7h-IG
SOPRON
MAGYARÓVÁR
GYŐR
ESZTERGOM
TATABÁNYA
BUDAPEST
SALGÓTARJÁN
MISKOLC
SÁROSPATAK
NYÍREGYHÁZA
HATVAN
EGER
DEBRECEN
SZOMBATHELY
PAPA
SZÉKESFEHÉRVÁR
SZOLNOK
TÚRKEVE
SZENTGOTTHÁRD
ZALAEGERSZEG
KESZTHELY
SIÓFOK
KECSKEMÉT
BÉKÉSCSABA
KALOCSA
NAGYKANIZSA
KAPOSVÁR
SZEGED
BAJA
MOHÁCS
PÉCS
Szintvonalak:
200, 300 és 500 m.
0 50 100 km
A GÖRBE VONALAK – AZ IZOHIÉTÁK – AZOKAT A HELYEKET
KÖTIK ÖSSZE, AHOL A CSAPADÉK MENNYISÉGE EGYENLŐ VOLT

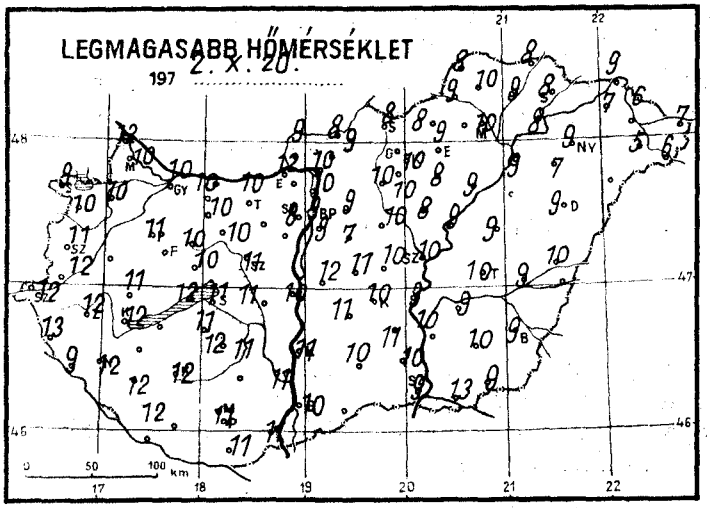
LEGMAGASABB HŐMÉRSÉKLET
197 2. X. 20.
0 50 100 km

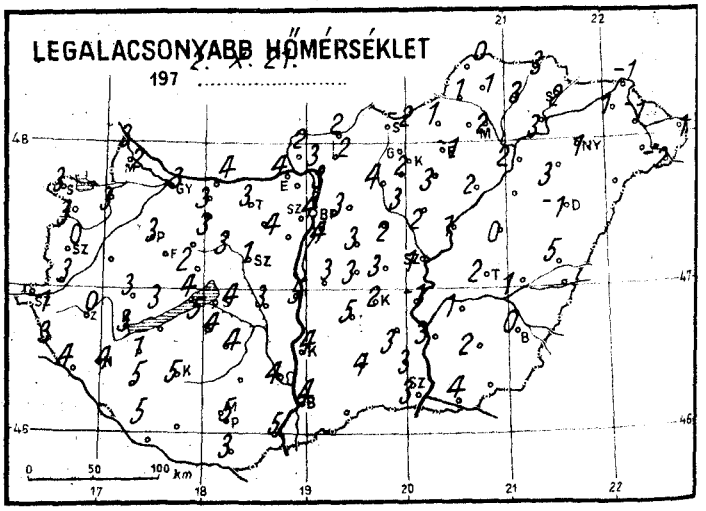
LEGALACSONYABB HŐMÉRSÉKLET
197 2. X. 21.
0 50 100 km

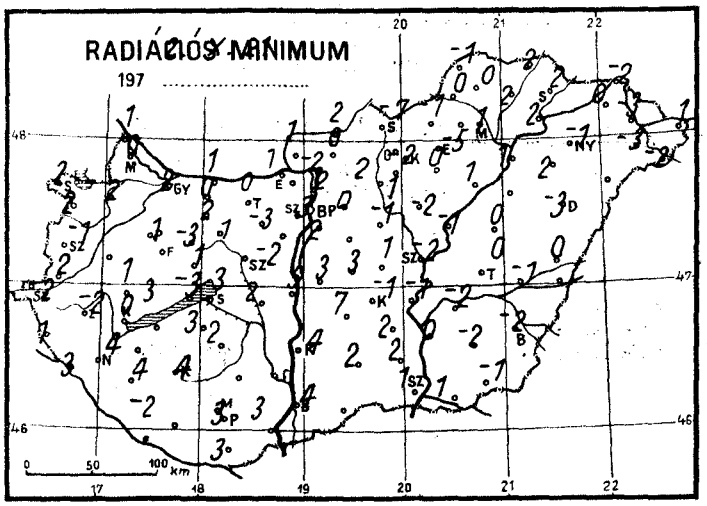
RADIÁCIÓS MINIMUM
197
0 50 100 km

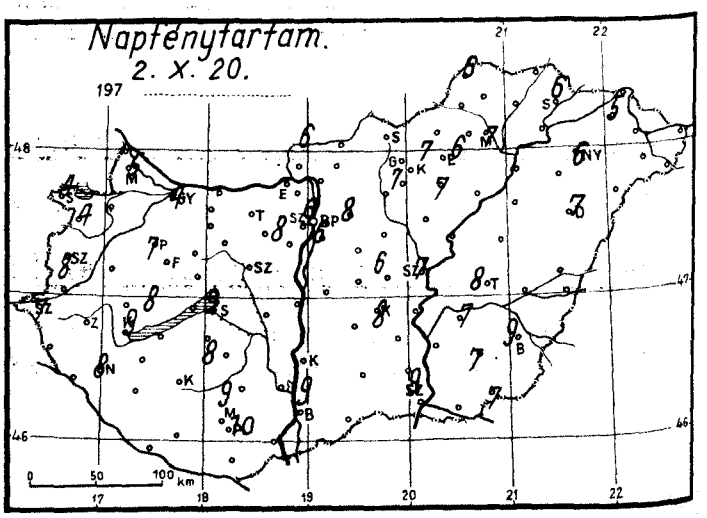
Napfénytartam.
2. X. 20.
197
0 50 100 km

1972. október hó, 21. nap szombat

	Az utolsó 24 óra adatai						24 órai csapadék mm		
	Csapadék (mm)		Hőmérsékleti szélsőségek: tegnapi nappali max.	éjszakai min.	min. 5 cm-en	Napsütés (óra) tegnap			
Mosonmagyaróvár	.		10	2	0	5	Rajka	.	
12822 Győr	.		10	3	2	4	Kapuvár	.	
825 Pápa	ny		11	3	1	7	Bábolna	.	
805 Sopron	ny		9	3	2	4	Komárom	.	
812 Szombathely	1		11	0	-1	8	Káld	–	
910 Szentgotthárd	2		12	-1	-2	7	Sopronhorp.	1	
915 Zalaegerszeg	ny		12	0	-2		Körmend	1	
Lenti	.		13	3	1		Letenye	9	
925 Nagykanizsa	7		12	4	4	8	Sümeg	1	,
920 Keszthely	ny		12	3	0	9	Zirc	.	
Tihany	ny		12	4	-3		Kisbér	.	
935 Siófok	ny		11	4	3	9	Mór	.	
942 Pécs	1		11	5	3	10	Alcsút	.	
Misinatető (534 m)	5		9	3	3	9	Esztergom	.	
Siklós	6		11	3	3		Dobogókő	ny	
Farkasgyepű (400 m)	.		10	3	2		Fonyód	–	
Veszprém	ny	,	10	2	1		Tab	ny	
Tatabánya	ny		10	3	0		Nagycsögp.	.	
843 Budapest (Lőrinc)	.		9	4	2	6	Lengyel	–	
840 Budapest OMI	.		9	4	3	6	Nagykónyi	3	
Budapest (Szabadságh.,474 m)	.		7	2	0	8	Marcali	4	
Martonvásár	–						Somogyszob	13	
Székesfehérvár	ny	,	11	1	-2		Kaposvár	9	
Dunaújváros	1	,	10	5	5		Barcs	7	*
Szekszárd	7		11	4			Szigetvár	6	
Mohács	3		11	5	3		Bácsalmás	–	
960 Baja	2		10	4	4	9	Kiskunhalas	2	
Kalocsa	4		11	4	4		Izsák	1	
Ceglód	ny		10	3	1	6	Kunsztmiklós	ny	,
860 Szolnok	ny		10	1	-2	7	Örkény	ny	
970 Kecskemét	ny		10	2	-1	8	Nagykáta	.	
Kiskunfélegyháza	2		11	3	2		Jászapáti	.	
982 Szeged	1		9	3	1	9	Tiszakécske	.	
Mezőhegyes	ny		9	6	-1	7	Monor	.	
Orosháza	ny		10	2	-2	7	Kistelek	2	
990 Békéscsaba	.		9	0	-2	9	Makó	1	
Túrkeve	.		10	2	0	8	Szentes	1	
Berettyóújfalu	.		10	5	0		Szarvas	1	
882 Debrecen	.		9	-1	-3	7	Szeghalom	.	
892 Nyíregyháza	.		9	1	-1	6	Körösszakál	–	
Kisvárda	.		7	1	0	5	Tiszaroff	.	
Mátészalka	.		5	-3	–		Poroszló	.	
Tiszabecs	.		7	1	1		Karcag	.	
Vác	ny		10	3	-2		Hortobágy	.	
Gödöllő	.		9	3	0	8	Polgár	.	
Lőrinci	ny	*	10	4	2		Hajdúdorog	.	
Gyöngyös	.		10	2	-2	7	Nyírlugos	–	
Balassagyarmat	1		8	2	2		Csenger	.	
755 Salgótarján	ny		8	-2	-7		Vásárosnamény	.	
Galyatető (932 m)	ny	,	6	-2	–		Záhony	.	
851 Kékestető (1000 m)	ny	*	1	-2	-2	7	Vámosmikola	1	
Kompolt	.	*	8	3	0	7	Romhány	ny	,
Eger	.		9	-1	-5	6	Borsodnádasd	2	*
Putnok	2	*	9	1	0		Jósvafő	2	*
Lillafüred	ny		7	0	-1		Szendrőlád	1	*
772 Miskolc	.		10	2	1	7	Hidasnémeti	.	
Füged	.		9	3	2		Tokaj	.	
Sárospatak	.		8	2	2	6	Szentendre	.	

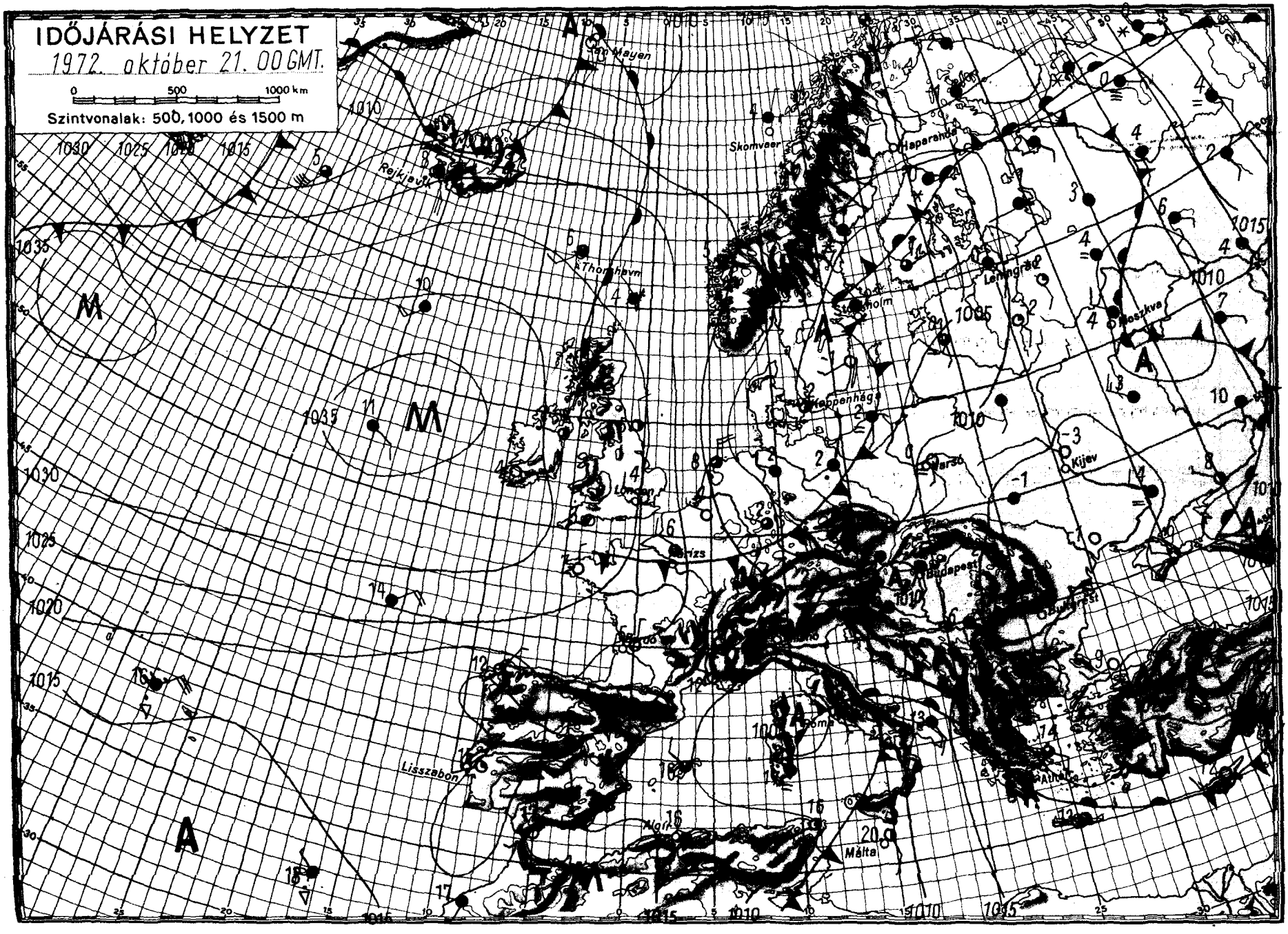
IDŐJÁRÁSI HELYZET
1972. október 21. 00 GMT.
0 500 1000 km
Szintvonalak: 500, 1000 és 1500 m
Jan Mayen
Reykjavik
Skomvaer
Haparanda
Thorshavn
Stockholm
Leningrad
Moszkva
Kopenhága
London
Párizs
Varsó
Kijev
Budapest
Bukarest
Lisszabon
Róma
Athén
Málta

IDŐJÁRÁSI NAPIJELENTÉS

ЕЖЕДНЕВНЫЙ МЕТЕОРОЛОГИЧЕСКИЙ БЮЛЛЕТЕНЬ • DAILY WEATHER REPORT
BULLETIN QUOTIDIEN DE TEMPS • TÄGLICHER WETTERBERICHT

KIADJA: ORSZÁGOS METEOROLÓGIAI SZOLGÁLAT
Készíti: Központi Előrejelző Intézet Előrejelző Osztálya — Megrendelhető: Budapest, II., Kitaibel Pál u. 1.
Telefon: 353-500, Előrejelző Osztály: 150-410 — Megjelenik naponként — Évi előfizetési díja: 720,— Ft
Kiadásért felel: az OMSZ elnöke — Szerkesztésért felel: a KEI igazgatója

85. évfolyam 296. szám + Budapest + 1972. október 22. vasárnap

Az időjárási helyzet ma reggel és a várható időjárás:

A sarkvidéki eredetü hideg levegő hatására Európa nagy részén folytatódik az évszakhoz képest hideg időjárás. A legmagasabb nappali hőmérséklet szombaton általában 3, 8 fokkal volt alacsonyabb az évszaknak megfelelő átlagnál. Ma reggel a Kárpát-medence keleti térségében, a Balkán-félszigeten és a Szovjetunió európai területének nyugati és déli részén, a hideg és az enyhe levegő keveredési zónájában, sokfelé esett az eső, helyenként havazott. Nyugat és Észak-Európából is jelentettek esőket, havazásokat.

Hazánkban szombaton borult, az évszakhoz képest szokatlanul hideg idő volt. Sokfelé esett az eső, havas eső, helyenként havazott. A lehullott csapadék mennyisége általában csapadéknyom és 12 mm között váltakozott, de a déli és keleti megyékben helyenként elérte a 13, 20 mm-t, sőt Bácsalmáson 22, Szentesen 23, Siklóson 30 mm-t mértek. A hőmérséklet napközben 4, 10 fokig emelkedett. Vasárnap hajnalra általában +3, -2, a délnyugati megyékben -3, -5 fokig hült le a levegő. A Kékestetőről ma reggel 4 cm vastag hótakarót jelentettek. Ma délelőtt a keleti országrészben borult, máshol változóan felhős volt az ég. Főként keleten több helyen esett az eső, havas eső, egy-két helyen hózápor is volt. 11 órakor 2 és 7 fok között alakult a hőmérséklet. Helyenként megerősödött az északnyugati, északi szél.

Ma 12 órakor Budapesten a hőmérséklet 7 fok, a tengerszintre átszámitott légnyomás 759 mm, alig változik.

Várható időjárás hétfő estig:

Vasárnap változóan felhős idő, már csak szórványosan előforduló eső, havaseső.
Hétfőn tulnyomóan felhős idő, többfelé ujabb eső, havaseső, a hegyek magasabb részein havazás.
Élénk, időnként erős északnyugati, északi, átmenetileg nyugatira, délnyugatira forduló szél.
Hideg marad az idő.

Várható legalacsonyabb éjszakai hőmérséklet: általában -2, +3 fok között, a derültebb, szélvédettebb helyeken -5 fok közelében, legmagasabb nappali hőmérséklet hétfőn: 4, 9 fok között.

Vadkerti Ferenc s.k.

A hőmérséklet napi középértéke és eltérése a 100 évi átlagtól /Budapesten/:

1972. X. 21.:	5,6 C°	-4,1 C°

1871 óta ezen a napon Budapesten előfordult:

legmagasabb hőmérséklet	23,8 C° /1943/,	
legalacsonyabb hőmérséklet	-4,0 C° /1908/.	

72.0561.

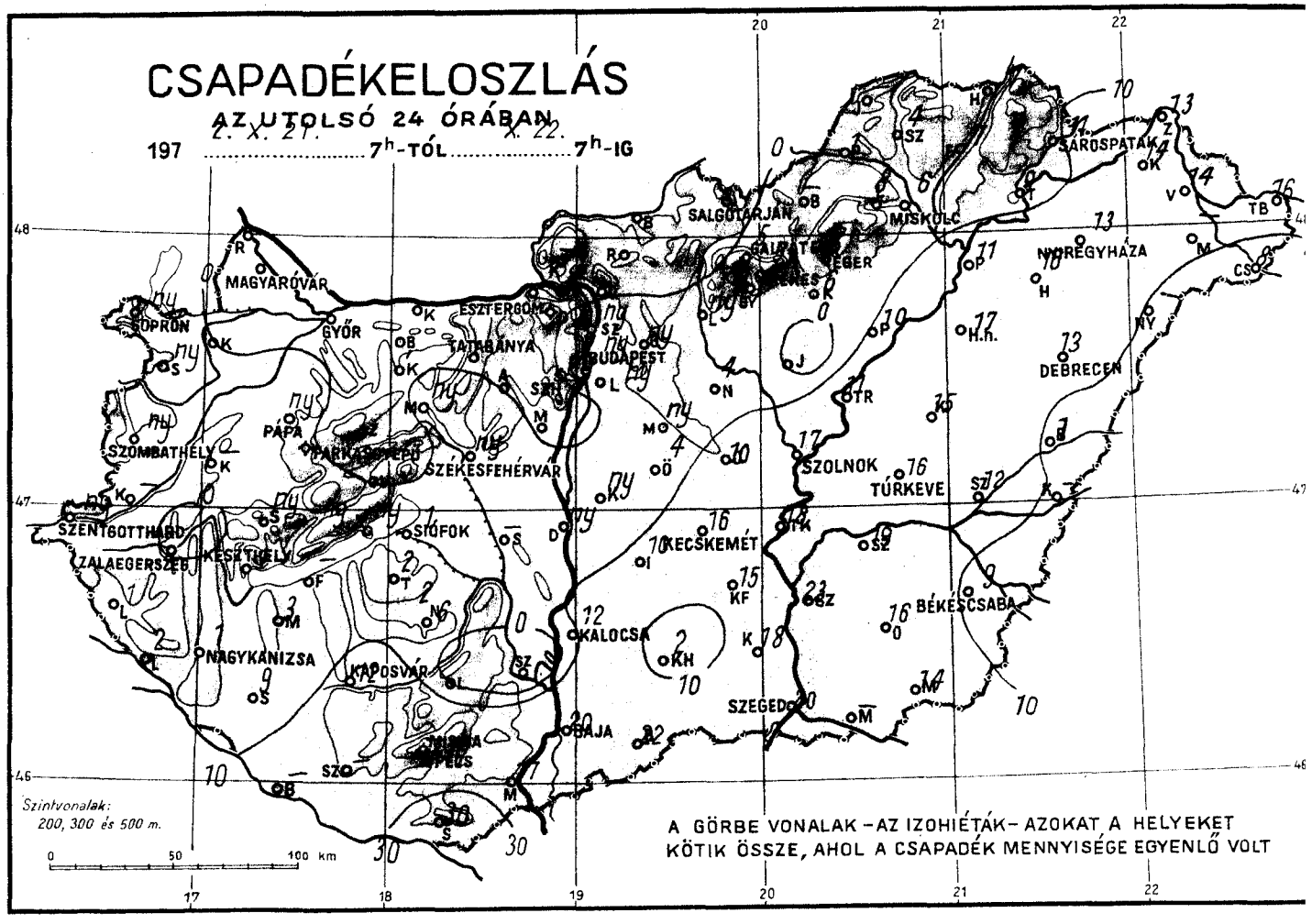
CSAPADÉKELOSZLÁS
AZ UTOLSÓ 24 ÓRÁBAN
197 ..... 7h-TÓL 7h-IG
MAGYARÓVÁR
SOPRON
GYŐR
ESZTERGOM
TATABÁNYA
BUDAPEST
SALGÓTARJÁN
MISKOLC
SÁROSPATAK
NYÍREGYHÁZA
DEBRECEN
SZOLNOK
TÚRKEVE
PÁPA
SZÉKESFEHÉRVÁR
SZOMBATHELY
SZENTGOTTHÁRD
ZALAEGERSZEG
KESZTHELY
SIÓFOK
KECSKEMÉT
BÉKÉSCSABA
KALOCSA
NAGYKANIZSA
KAPOSVÁR
SZEGED
BAJA
Szintvonalak:
200, 300 és 500 m.
0 50 100 km
A GÖRBE VONALAK – AZ IZOHIÉTÁK – AZOKAT A HELYEKET
KÖTIK ÖSSZE, AHOL A CSAPADÉK MENNYISÉGE EGYENLŐ VOLT

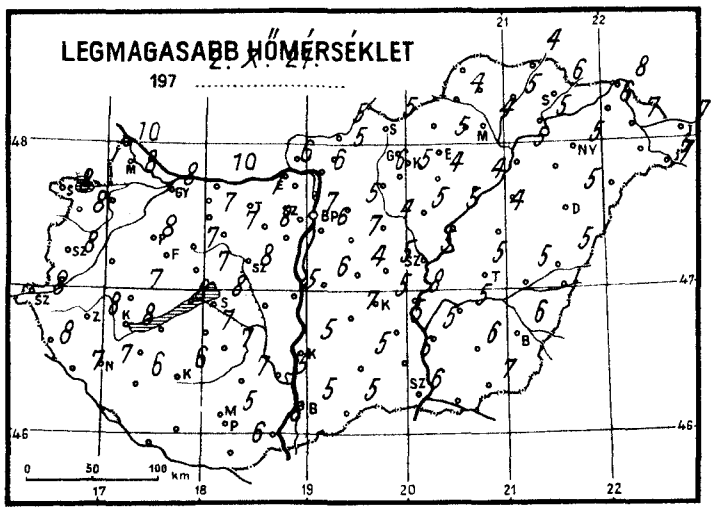
LEGMAGASABB HŐMÉRSÉKLET
197 .....
0 50 100 km

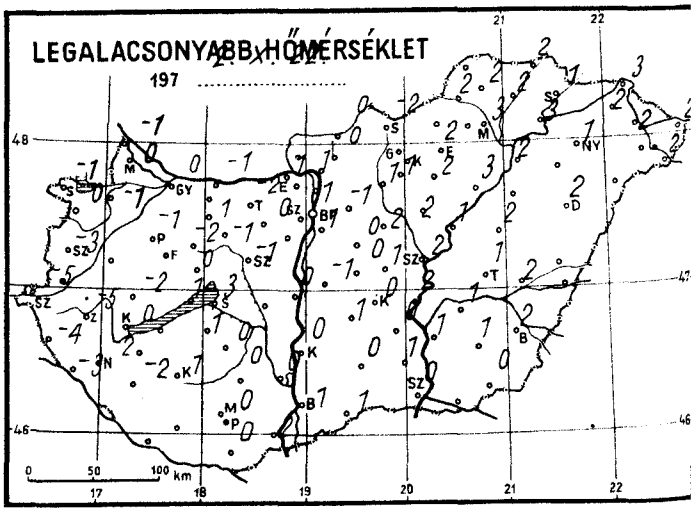
LEGALACSONYABB HŐMÉRSÉKLET
197 .....
0 50 100 km

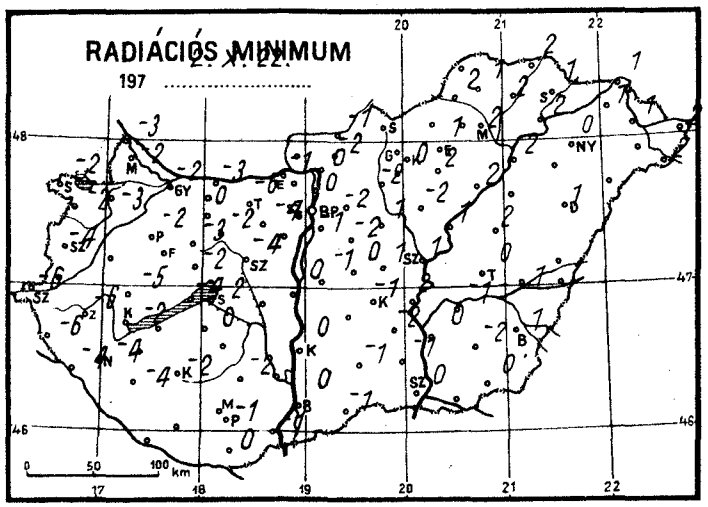
RADIÁCIÓS MINIMUM
197 .....
0 50 100 km

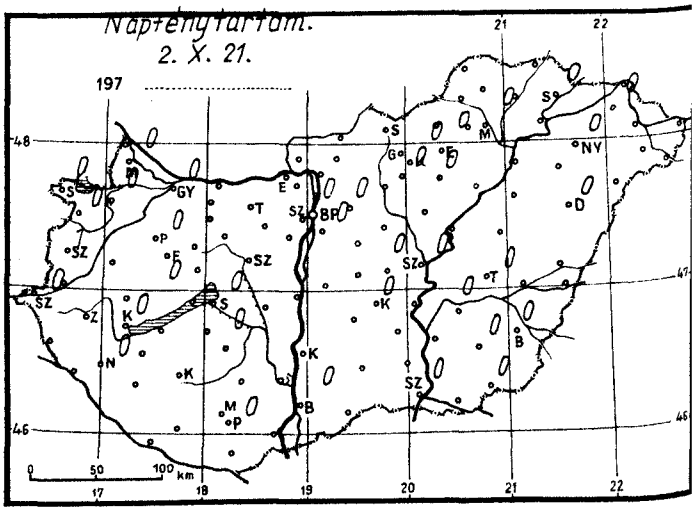
Napfénytartam.
2. X. 21.
197 .....
0 50 100 km

1972. október ..... hó,
22. vasárnap ..... nap

	Az utolsó 24 óra adatai						24 órai csapadék mm		
	Csapadék (mm)		Hőmérsékleti szélsőségek: tegnapi nappali max.	éjszakai min.	min. 5 cm-en	Napsütés (óra) tegnap			
Mosonmagyaróvár	•		8	0	−2	0	Rajka	•	
12822 Győr	•		8	0	−2	0	Kapuvár	•	
825 Pápa	ny		8	−1	−2	0	Bábolna	•	
805 Sopron	ny	*	8	−1	−2	0	Komárom	•	⌴
812 Szombathely	ny		8	−3	−4	1	Káld	–	* ▽
910 Szentgotthárd	ny		8	−5	−6	0	Sopronhorp.	ny	
915 Zalaegerszeg	•		8	−5	−6		Körmend	–	
Lenti	1		8	−4	−6		Letenye	2	
925 Nagykanizsa	1		7	−2	−4	0	Sümeg	ny	⌴
920 Keszthely	1		8	0	−2	0	Zirc	•	
Tihany	ny	⌴	8	1	−4		Kisbér	•	
935 Siófok	1		8	3	2	0	Mór	ny	⌴
942 Pécs	17	• *	5	0	−1	0	Alcsút	•	
Misinatető (534 m)	–		–	–	–	–	Esztergom	•	
Siklós	30		6	0	0		Dobogókő	•	
Farkasgyepű (400 m)	•	⌴	7	−2	−2		Fonyód	–	
Veszprém	•		7	0	−2		Tab	2	
Tatabánya	•	⌴	7	−2	−6		Sárbogárd	–	N.hőrcsögp.
843 Budapest (Lőrinc)	ny		6	1	−1	0	Lengyel	•	
840 Budapest OMI	ny		7	1	0	0	Nagykónyi	6	⌴
Budapest (Szabadságh., 474 m)	ny	* ⌴	5	−2	−3	0	Marcali	3	
Martonvásár	–		–	–	–	–	Somogyszob	9	
Székesfehérvár	ny	⌴	8	−1	−4		Kaposvár	12	⌴
Dunaújváros	ny	*	5	0	0		Barcs	–	Homoksztgy.
Szekszárd	•		5	0	–		Szigetvár	–	
Mohács	17	• *	6	2	−1		Bácsalmás	22	*
960 Baja	20	• *	5	1	0	0	Kiskunhalas	2	*
Kalocsa	12		5	0	0		Izsák	10	
Cegléd	10		5	1	1	0	Kunsztmiklós	ny	
860 Szolnok	17		5	2	1	0	Örkény	4	
970 Kecskemét	16		5	0	−1	0	Nagykáta	4	
Kiskunfélegyháza	15		5	0	−2		Jászapáti	•	
982 Szeged	20	• * ▽	6	0	0	0	Tiszakécske	18	*
Mezőhegyes	14		7	0	0	0	Monor	ny	
Orosháza	16		6	1	−2	0	Kistelek	18	
990 Békéscsaba	9		6	2	1	0	Makó	–	
Túrkeve	16	• *	5	1	0	0	Szentes	23	*
Berettyóújfalu	1		5	–	–		Szarvas	19	*
880 Debrecen	13		5	2	1	0	Szeghalom	12	
892 Nyíregyháza	13		5	1	0	0	Körösszakál	–	
Kisvárda	14		6	2	1	0	Tiszaroff	11	
Mátészalka	–		–	–	–		Poroszló	10	
Tiszabecs	16		7	2	2		Karcag	15	
Vác	•		6	1	0		Hortobágy	17	
Gödöllő	ny		5	−1	−2	0	Polgár	11	
Lőrinci	ny		6	1	−2		Hajdúdorog	16	
Gyöngyös	1		5	1	0	0	Nyírlugos	–	
Balassagyarmat	•		5	0	−1		Csenger	8	
755 Salgótarján	•		5	−2	–		Vásárosnamény	15	
Galyatető (932 m)	5	*	–	−5	–		Záhony	13	
851 Kékestető (1000 m)	5	*	−1	−3	−3	0	Királyrét	–	Vámosmikola
Kompolt	6		4	2	2	0	Romhány	•	
Eger	5		5	2	1	0	Borsodnádasd	–	
Putnok	1	*	4	2	2		Jósvafő	–	
Lillafüred	8		6	0	0		Szendrőlád	4	
772 Miskolc	6		4	3	2	0	Hidasnémeti	7	
Füged	7		5	2	2		Tokaj	9	
Sárospatak	11		6	1	1	0	Szentendre	ny	

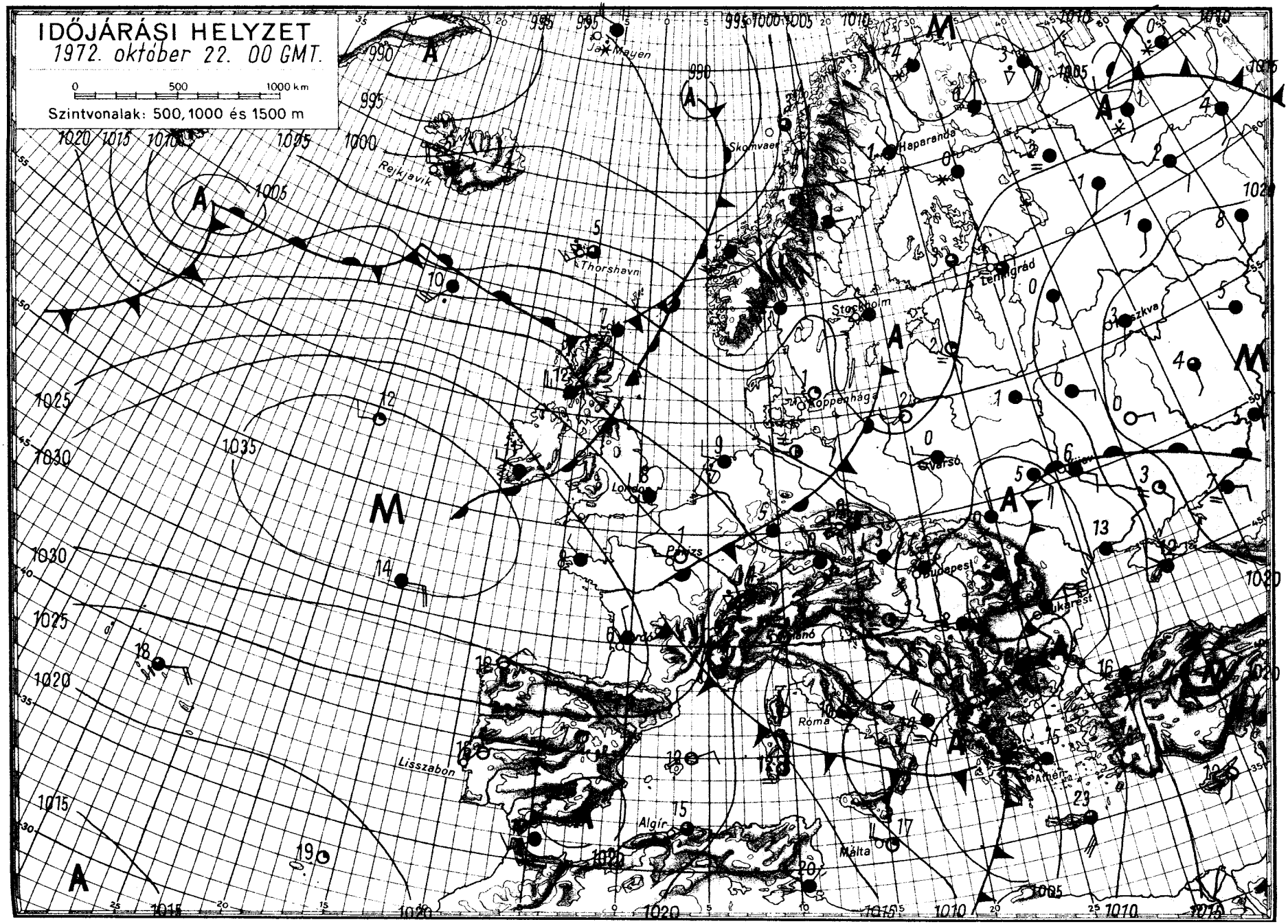

OFFSET: MTCHOVA BUDAPEST

IDŐJÁRÁSI NAPIJELENTÉS

ЕЖЕДНЕВНЫЙ МЕТЕОРОЛОГИЧЕСКИЙ БЮЛЛЕТЕНЬ • DAILY WEATHER REPORT
BULLETIN QUOTIDIEN DE TEMPS • TÄGLICHER WETTERBERICHT

KIADJA: ORSZÁGOS METEOROLÓGIAI SZOLGÁLAT
Készíti: Központi Előrejelző Intézet Előrejelző Osztálya — Megrendelhető: Budapest, II., Kitaibel Pál u. 1.
Telefon: 353-500, Előrejelző Osztály: 150-410 — Megjelenik naponként — Évi előfizetési díja: 720,— Ft
Kiadásért felel: az OMSZ elnöke — Szerkesztésért felel: a KEI igazgatója

85. évfolyam 297. szám + Budapest + 1972. október 23. hétfő

Az időjárási helyzet ma reggel és a várható időjárás:

Változékony az időjárás szárazföldünk nagy részén. Nyugat- és Közép-Európában az óceáni léghullámok okoznak szeles, esős időt. Az Ukrajna fölött örvénylő ciklon hatására viszont Kelet-Európában borult, csapadékos az időjárás. A borult, változékony időjárás miatt a nappali felmelegedés az Alpok- és a Kárpátok-térségében, valamint a Balkán-félsziget jelentős részén mintegy 8, 12 fokkal az előző évek átlaga alatt maradt. A hideg időnek megfelelően az előbb említett területeken sokfelé volt havas eső, átfutó hózápor.

Hazánkban vasárnap keleten felhős volt az ég és csak 1, 5 órán át sütött a nap. Nyugaton kevés felhő volt és 6, 8 órás napsütést észleltek. A délutáni órától kezdve sok helyen esett az eső, havas eső, helyenként havazott. A ma reggel 7 óráig lehullott csapadék mennyisége általában 5 mm alatt maradt, a Dunántul északi felében helyenként elérte az 5, 12 mm-t. A legmagasabb nappali hőmérséklet 5, 10 fok között alakult. Ma hajnalra általában -1, +3, a Tiszántul északi felében -2, -6 fokig hült le a levegő. Délelőtt általában erősen felhős volt az ég, sok helyen esett az eső, havas eső, helyenként havazott. A hőmérséklet 11 órakor az északnyugati, nyugati megyék kivételével, ahol 7, 10 fokot mértek, csak 2, 5 fok között volt.

Ma 12 órakor Budapesten a hőmérséklet 5 fok, a tengerszintre átszámitott légnyomás 761 mm, mérsékelten emelkedik.

Várható időjárás kedd estig:
Felhőátvonulások, megismétlődő esővel.
Az átmenetileg mérsékelt szél ismét megerősödik és északnyugatira, északira fordul.
Az éjszakai fagyok az ország nagy részén megszünnek.
Várható legalacsonyabb éjszakai hőmérséklet: 0, +5,
legmagasabb nappali hőmérséklet kedden: 7, 12 fok között.

Bartha Péterné s.k.

TÁVOLABBI KILÁTÁSOK PÉNTEK REGGELIG:
Élénk nyugati széllel felhőátvonulások, megismétlődő esők.
Az időszak első felében a fagyok átmenetileg megszünnek.
Legalacsonyabb éjszakai hőmérsékletek eleinte +2, +6, később -1, +3 fok között. Legmagasabb nappali hőmérsékletek 7, 13 fok között.
Jelentős mennyiségü /legalább 5 mm/ csapadék az ország területének 60 százalékán várható.

TÁVELŐREJELZŐ OSZTÁLY

A hőmérséklet napi középértéke és eltérése a 100 évi átlagtól /Budapesten/:

1972. X. 22.: 3,9 C° -5,9 C°

1871 óta ezen a napon Budapesten előfordult:

legmagasabb hőmérséklet 23,8 C° /1943/,
legalacsonyabb hőmérséklet -4,0 C° /1908/.

72.0562.

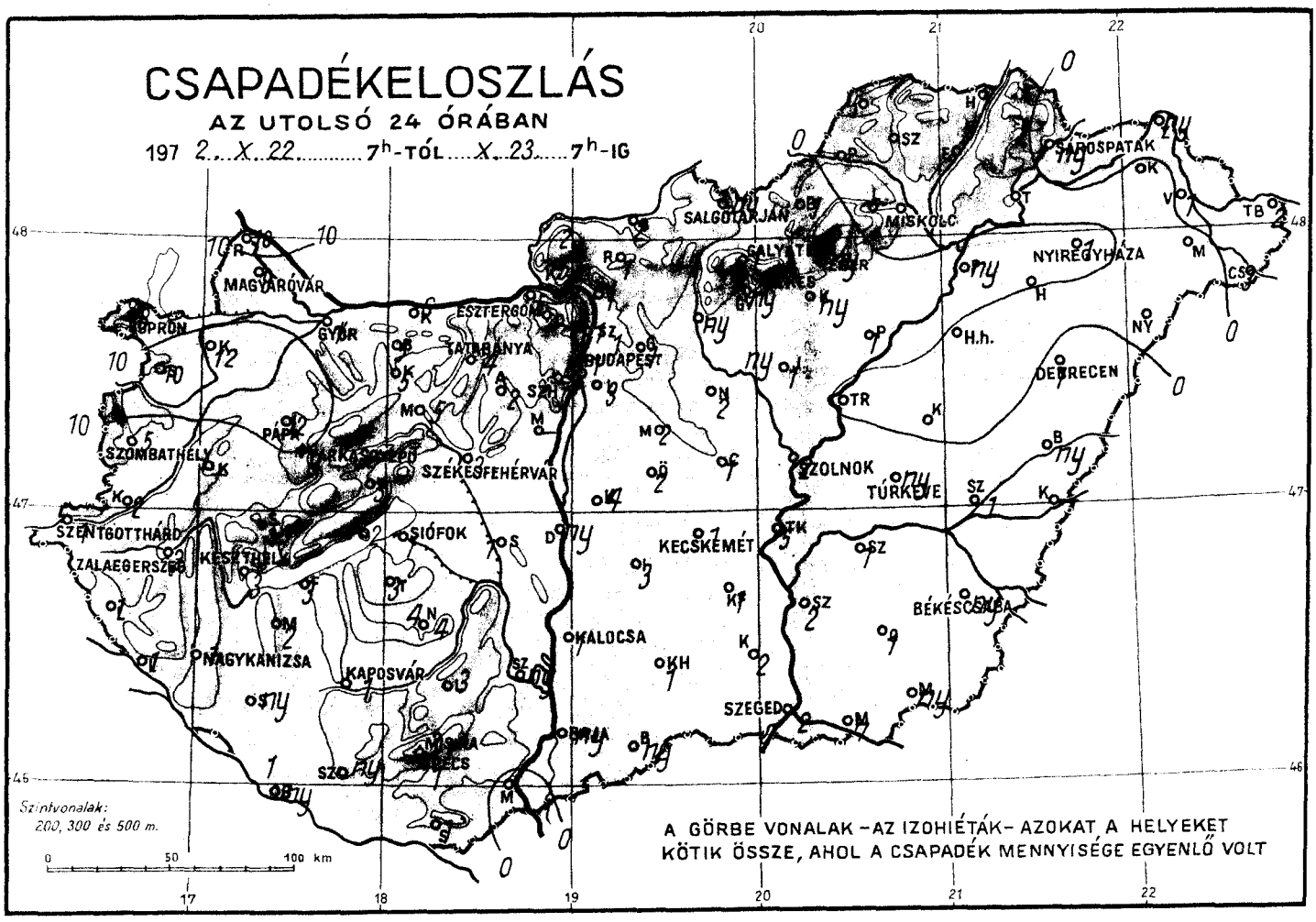
CSAPADÉKELOSZLÁS
AZ UTOLSÓ 24 ÓRÁBAN
197 2. X. 22. 7h-TÓL X. 23. 7h-IG
MAGYARÓVÁR
GYŐR
ESZTERGOM
TATABÁNYA
BUDAPEST
SALGÓTARJÁN
MISKOLC
NYÍREGYHÁZA
DEBRECEN
SZOMBATHELY
PAPA
SZÉKESFEHÉRVÁR
SZOLNOK
TÚRKEVE
SZENTGOTTHÁRD
SIÓFOK
KECSKEMÉT
ZALAEGERSZEG
KESZTHELY
BÉKÉSCSABA
KALOCSA
NAGYKANIZSA
KAPOSVÁR
SZEGED
Szintvonalak:
200, 300 és 500 m.
A GÖRBE VONALAK – AZ IZOHIÉTÁK – AZOKAT A HELYEKET
KÖTIK ÖSSZE, AHOL A CSAPADÉK MENNYISÉGE EGYENLŐ VOLT

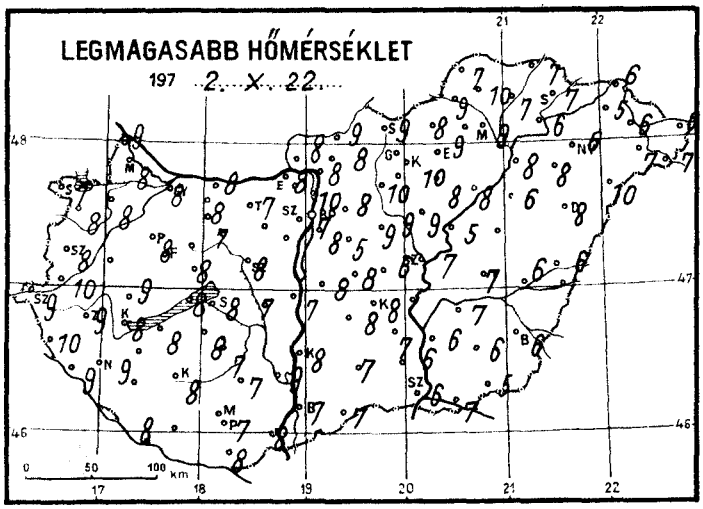
LEGMAGASABB HŐMÉRSÉKLET
197 2. X. 22.

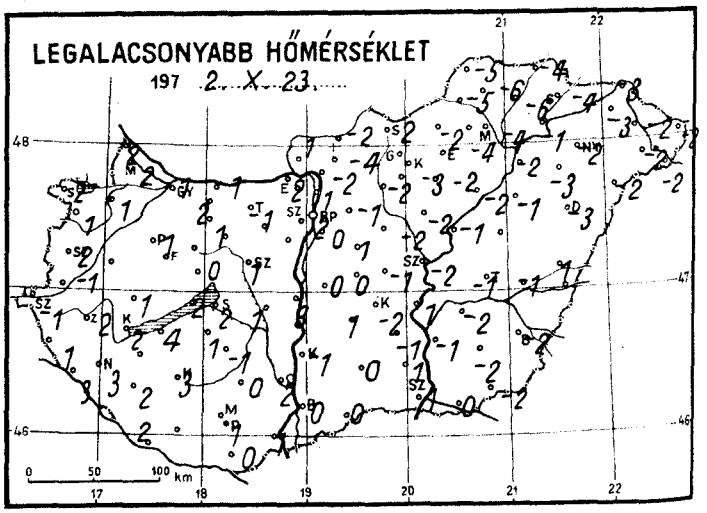
LEGALACSONYABB HŐMÉRSÉKLET
197 2. X. 23.

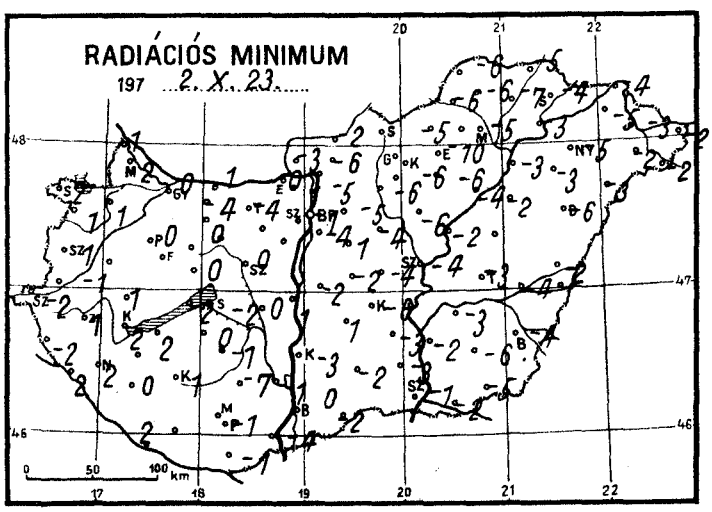
RADIÁCIÓS MINIMUM
197 2. X. 23.

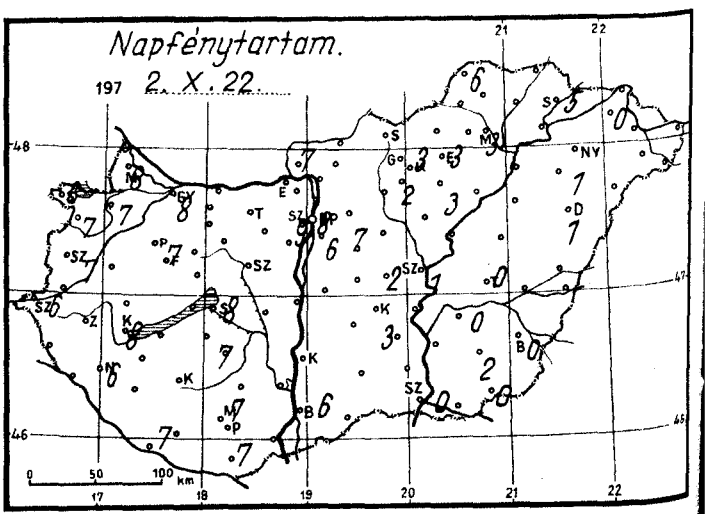
Napfénytartam.
197 2. X. 22.

1972. október hó, 23. nap hétfő

	Az utolsó 24 óra adatai						24 órai csapadék mm		
	Csapadék (mm)		Hőmérsékleti szélsőségek: tegnapi nappali max.	éjszakai min.	min. 5 cm-en	Napsütés (óra) tegnap			
Mosonmagyaróvár	9		8	2	2	8	Rajka	10	
12822 Győr	7		8	1	0	8	Kapuvár	12	
825 Pápa	12		8	1	0	7	Bábolna	5	*
805 Sopron	8		7	2	2	6	Komárom	6	
812 Szombathely	5		8	2	1	7	Káld	-	
910 Szentgotthárd	1		9	-1	-2	6	Sopronhorp.	10	
915 Zalaegerszeg	2		9	2	1		Körmend	2	
Lenti	1		10	1	-2		Letenye	1	
925 Nagykanizsa	1		9	3	2	6	Sümeg	5	
920 Keszthely	3		8	2	2	8	Zirc	6	*
Tihany	2		8	2	-2		Kisbér	5	*
935 Siófok	1		8	2	2	8	Mór	5	*
942 Pécs	1		7	1	-1	7	Alcsút	2	
Misinatető (534 m)	3	*	4	-1	-1	7	Esztergom	5	*
Siklós	1		8	0	-1		Dobogókő	-	
Farkasgyepű (400 m)	8	*	3	-1	-2		Fonyód	3	
Veszprém	3	*	8	0	0		Tab	3	
Tatabánya	4	*	7	-1	-4		Siófok	1	
843 Budapest (Lőrinc)	3	*	8	0	-4	6	Lengyel	3	
840 Budapest OMI	1		7	2	0	8	Nagykónyi	4	
Budapest (Szabadságh.,474 m)	3	*	6	-1	-3	9	Marcali	2	
Martonvásár	-					•	Somogyszob	ny	
Székesfehérvár	3		8	1	0		Kaposvár	1	,
Dunaújváros	ny		7	3	1		Barcs	1	
Szekszárd	ny		9	2	-1		Szigetvár	ny	
Mohács	•		8	1	-4		Bácsalmás	ny	,
960 Baja	ny		7	0	0	6	Kiskunhalas	1	
Kalocsa	1		8	-1	-3		Izsák	3	
Ceglédi	1	*	6	-1	-4	2	Kunsztmiklós	4	
860 Szolnok	2		7	-2	-4	1	Örkény	2	*
970 Kecskemét	1		8	-2	-6	3	Nagykáta	4	
Kiskunfélegyháza	1	,	7	-1	-3		Jászapáti	1	*
982 Szeged	2	*	6	1	-1	0	Tiszakécske	5	*
Mezőhegyes	ny		5	-2	-5	0	Monor	2	*
Orosháza	1		6	-2	-6	2	Kistelek	2	*
990 Békéscsaba	ny		6	-2	-4	0	Makó	7	*
Túrkeve	ny	*	7	-1	-3	0	Szentes	2	*
Berettyóújfalu	ny	⌴	6	1	-2		Szarvas	1	*
882 Debrecen	1		8	-3	-6	1	Szeghalom	1	*
892 Nyíregyháza	1		6	-2	-5	1	Körösszakál	-	
Kisvárda	•		5	-3	-5	0	Tiszaroff	•	
Mátészalka	•	⌓	7	-2	-2		Poroszló	1	*
Tiszabecs	2		6	-2	-2		Karcag	-	
Vác	1	*	8	-2	-5		Hortobágy	•	
Gödöllő	1	*	8	-1	-5	7	Polgár	ny	,
Lőrinci	ny	*	10	-2	-6		Hajdúdorog	•	
Gyöngyös	ny	,	10	-3	-5	2	Nyírlugos	•	⌴
Balassagyarmat	2	*	9	-2	-2		Csenger	3	*
755 Salgótarján	ny	,	9	2	-		Vásárosnamény	1	⌴
Galyatető (932 m)	1	*	1	-5	-7		Záhony	ny	
851 Kékestető (1000 m)	1	*	0	-5	-6	3	Vámosmikola	2	*
Kompolt	ny	*	8	-2	-6	3	Romhány	1	*
Eger	ny	*	9	-4	-10	3	Borsodnádasd	1	*
Putnok	•	⌴	9	-5	-6		Jósvafő	•	
Lillafüred	•		12	-3	-6		Szendrőlád	•	⌴
772 Miskolc	•	=	9	-4	-5	3	Hidasnémeti	•	
Füged	•	⌴	7	-6	-7		Tokaj	•	
Sárospatak	ny	⌴	7	-4	-4	5	Szentendre	1	,

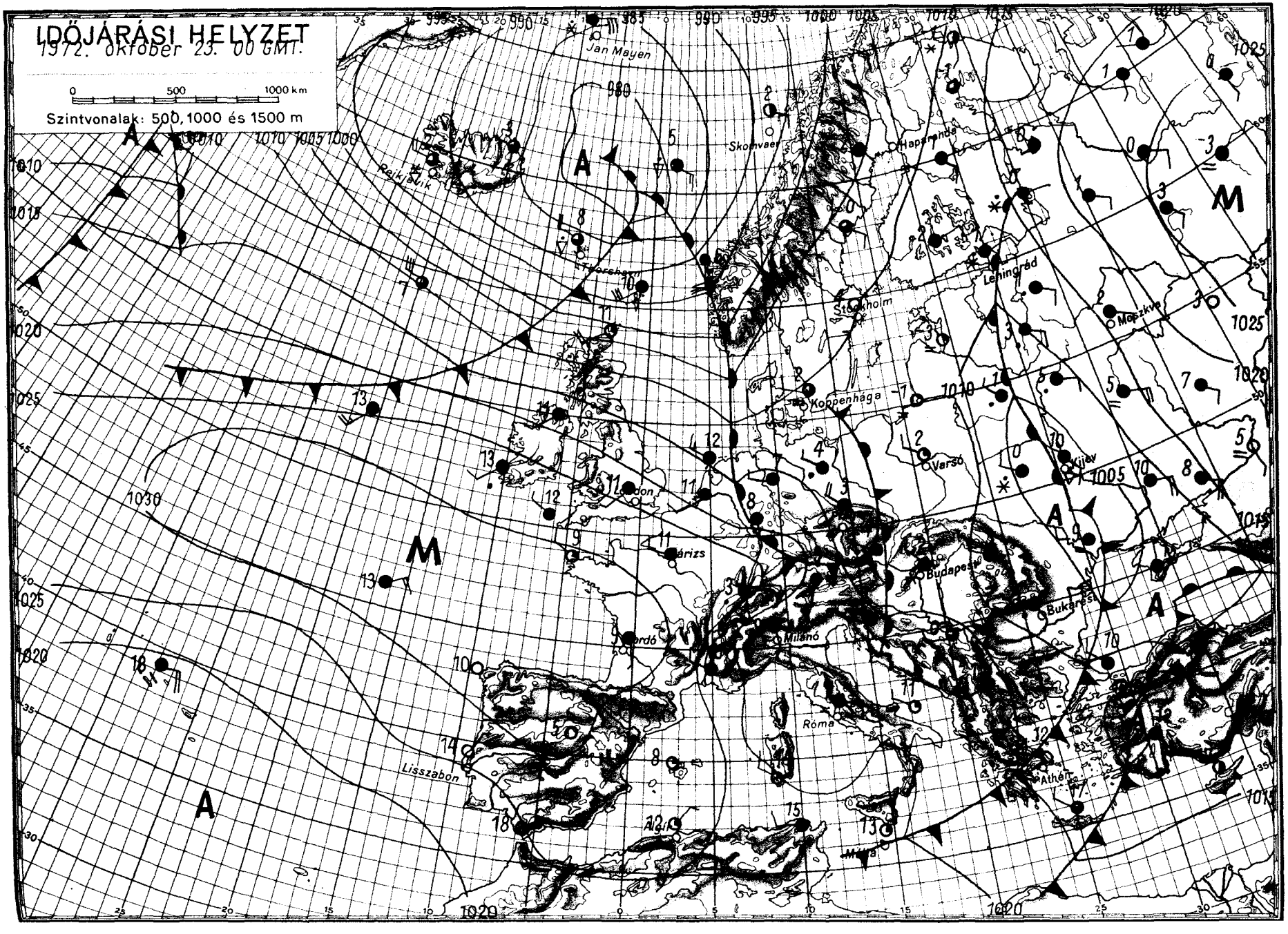

OFFSET-NYOMDA BUDAPEST

IDŐJÁRÁSI NAPIJELENTÉS

ЕЖЕДНЕВНЫЙ МЕТЕОРОЛОГИЧЕСКИЙ БЮЛЛЕТЕНЬ • DAILY WEATHER REPORT
BULLETIN QUOTIDIEN DE TEMPS • TÄGLICHER WETTERBERICHT

KIADJA: ORSZÁGOS METEOROLÓGIAI SZOLGÁLAT
Készíti: Központi Előrejelző Intézet Előrejelző Osztálya — Megrendelhető: Budapest, II., Kitaibel Pál u. 1.
Telefon: 353-500, Előrejelző Osztály: 150-410 — Megjelenik naponként — Évi előfizetési díja: 720,— Ft
Kiadásért felel: az OMSZ elnöke — Szerkesztésért felel: a KEI igazgatója

85. évfolyam 298. szám + Budapest + 1972. október 24. kedd

Az időjárási helyzet ma reggel és a várható időjárás:

Szárazföldünk időjárásában az utolsó 48 óra folyamán gyökeres változás következett be. A hideg, sarkvidéki származásu levegő a Szovjetunió európai területére helyeződött át, helyét fokozatosan a nyugatról érkező enyhébb, óceáni levegő foglalja el. Ennek egymást gyorsan követő hullámai Nyugat- és Közép-Európában változékony, sokfelé szeles időjárást okoznak. Havazásokat, havas esőket már csak Kelet-Európában észlelnek, szárazföldünk középső és nyugati részeiről szórványos futó esőket, záporesőket jelentenek. A hőmérséklet Kelet-Európában még mindig jóval az évszaknak megfelelő alatt van, a Kárpát-medence térségében fokozatosan megközeliti, Nyugat-Európában már el is éri, sőt helyenként kissé meg is haladja azt.

Hazánkban hétfőn a nyugati és északi megyékben időnként kisütött a nap, a Dél-Dunántulon, a főváros környékén és az Alföldön egész napon át erősen felhős vagy borult volt az ég. Napközben főként keleten és délen, keddre virradó éjszaka az ország többi részén is sokfelé esett az eső, egy-két helyen még havazott. A lehullott csapadék mennyisége csak néhány helyen haladta meg az 5 és csak Komáromban a 10 mm-t, ahonnan 16 mm csapadékot jelentettek. A legmagasabb nappali hőmérsékletek hétfőn a borult, csapadékos helyeken csak 3, 7, máshol általában 7, 12 fok között alakultak ki. Az esti órákban a Tiszántul északi részén helyenként még gyengén fagyott, hajnalra azonban ott is 0 fok fölé emelkedett a hőmérséklet. Az ország többi részén +1, +6 fok között voltak a minimumhőmérsékletek. Kedden délelőtt változóan felhős volt az ég, 10 órára az esők megszüntek. 11 órakor 10-15 fok között váltakozott a hőmérséklet az ország területén.

Ma 12 órakor Budapesten a hőmérséklet 13 fok, a tengerszintre átszámitott légnyomás 764 mm, gyengén emelkedik.

Várható időjárás szerda estig:

Felhőátvonulások, szórványosan előforduló futó esőkkel, záporokkal.
Időnként élénk, néhány helyen erős nyugati, északnyugati szél.
Az évszaknak megfelelő hőmérséklet.
Várható legalacsonyabb éjszakai hőmérséklet: 2, 7,
legmagasabb nappali hőmérséklet szerdán: 12, 17 fok között.

Vissy Károly s.k.

A hőmérséklet napi középértéke és eltérése a 100 évi átlagtól /Budapesten/:

1972. X. 23.: 5,6 C° -3,8 C°

1871 óta ezen a napon Budapesten előfordult:

legmagasabb hőmérséklet 23,2 C° /1943/;
legalacsonyabb hőmérséklet -3,2 C° /1890/.

72.0565.

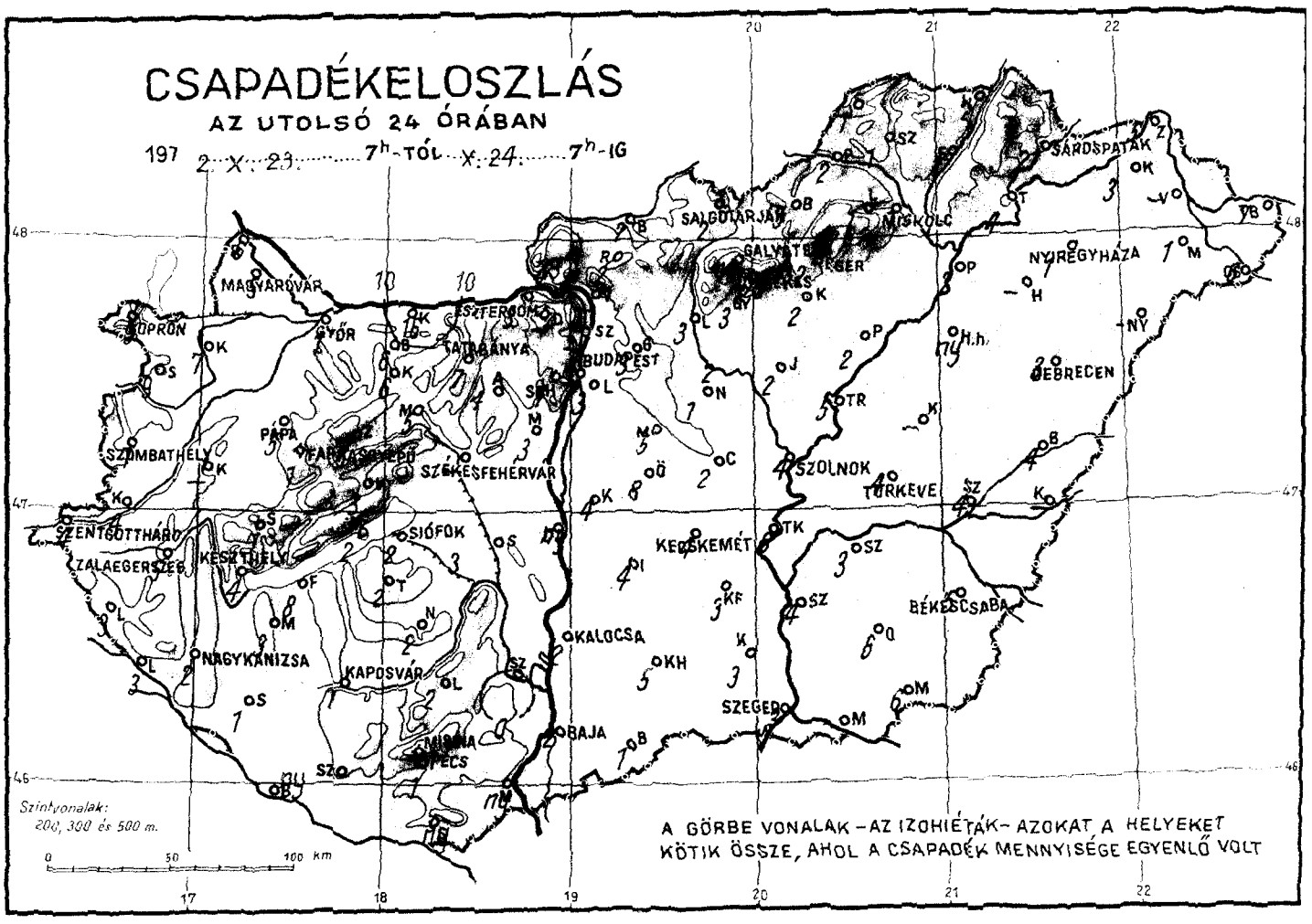
CSAPADÉKELOSZLÁS
AZ UTOLSÓ 24 ÓRÁBAN
197 2. X. 23. 7h-TÓL X. 24. 7h-IG
MAGYARÓVÁR
SOPRON
GYŐR
ESZTERGOM
TATABÁNYA
BUDAPEST
SALGÓTARJÁN
MISKOLC
SÁROSPATAK
NYÍREGYHÁZA
DEBRECEN
SZOMBATHELY
PAPA
VESZPRÉM
SZÉKESFEHÉRVÁR
SZOLNOK
TÚRKEVE
SZENTGOTTHÁRD
SIÓFOK
KECSKEMÉT
ZALAEGERSZEG
KESZTHELY
BÉKÉSCSABA
KALOCSA
NAGYKANIZSA
KAPOSVÁR
SZEGED
BAJA
PÉCS
Szintvonalak:
200, 300 és 500 m.
0 50 100 km
A GÖRBE VONALAK – AZ IZOHIÉTÁK – AZOKAT A HELYEKET
KÖTIK ÖSSZE, AHOL A CSAPADÉK MENNYISÉGE EGYENLŐ VOLT

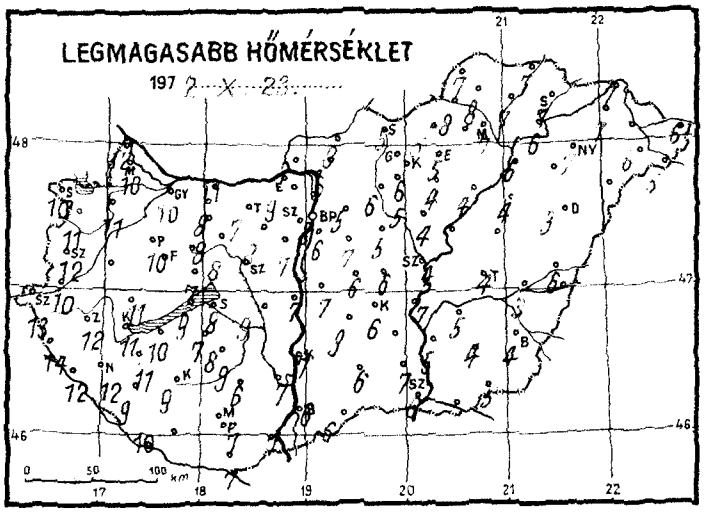
LEGMAGASABB HŐMÉRSÉKLET
197 2. X. 23.
0 50 100 km

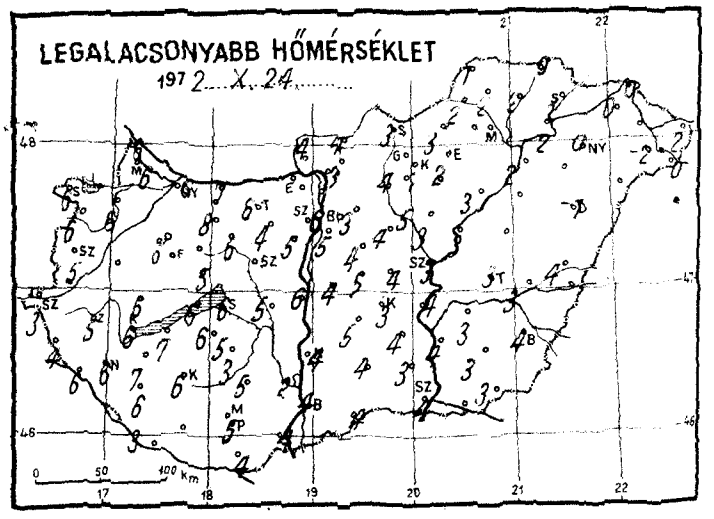
LEGALACSONYABB HŐMÉRSÉKLET
197 2. X. 24.
0 50 100 km

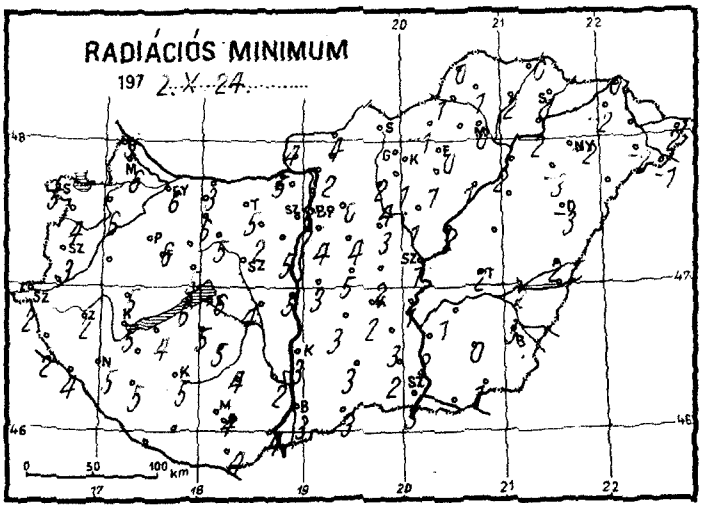
RADIÁCIÓS MINIMUM
197 2. X. 24.
0 50 100 km

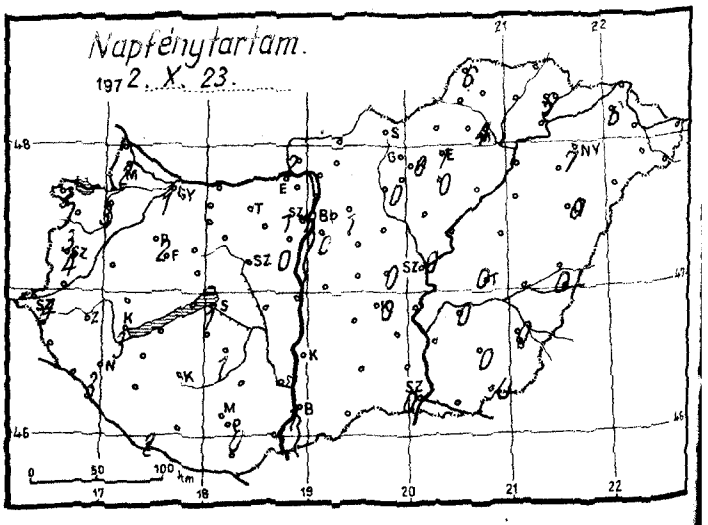
Napfénytartam.
197 2. X. 23.
0 50 100 km

1972. ...október.... hó,
24.. nap kedd.....

	Az utolsó 24 óra adatai						24 órai csapadék mm		
	Csapadék (mm)		Hőmérsékleti szélsőségek: tegnapi nappali max.	éjszakai min.	min. 5 cm-en	Napsütés (óra) tegnap			
Mosonmagyaróvár	5		10	6	6	2	Rajka	6	
12822 Győr	7		10	6	6	1	Kapuvár	7	
825 Pápa	5		10	6	6	2	Bábolna	6	
805 Sopron	9		10	6	5	3	Komárom	16	
812 Szombathely	7		12	5	3	4	Káld	–	
910 Szentgotthárd	4	–	13	3	2	4	Sopronhorp.	9	
915 Zalaegerszeg	5		12	5	2		Körmend	4	
Lenti	3		14	4	2		Letenye	3	
925 Nagykanizsa	2		12	6	5	3	Sümeg	7	
920 Keszthely	4		11	6	5	3	Zirc	8	
Tihany	2		9	6	6		Kisbér	6	
935 Siófok	2		8	6	6	1	Mór	5	
942 Pécs	1		7	5	4	0	Alcsút	4	
Misinatető (534 m)	–						Esztergom	3	
Siklós	ny	,	7	4	4		Dobogókő	–	
Farkasgyepű (400 m)	1		7	4	4		Fonyód	8	
Veszprém	3		7	5	5		Tab	2	
Tatabánya	7		7	6	5		Sárbogárd	3	
843 Budapest (Lőrinc)	3		6	5	4	0	Lengyel	2	
840 Budapest OMI	3		9	6	6	1	Nagykónyi	2	
Budapest (Szabadságh., 474 m)	7	*	4	3	3	1	Marcali	3	
Martonvásár	3		7	5	5	0	Somogyszob	1	
Székesfehérvár	–						Kaposvár	1	
Dunaújváros	ny		7	6	5		Bakonybél	ny	
Szekszárd	.		7	2	2		Szigetvár	–	
Mohács	ny	,	7	4	4		Bácsalmás	1	
960 Baja	2		6	4	3	1	Kiskunhalas	5	
Kalocsa	2		7	4	3		Izsák	4	
Cegléd	2		6	4	2	0	Kunsztmiklós	4	
860 Szolnok	4		4	3	1	0	Örkény	8	
970 Kecskemét	4		6	3	2	0	Nagykáta	1	*
Kiskunfélegyháza	3		9	4	3		Jászapáti	2	
982 Szeged	3	.	6	4	3	0	Tiszakécske	6	*
Mezőhegyes	6	*	5	3	1	0	Monor	5	
Orosháza	6	*	4	3	0	0	Kistelek	3	
990 Békéscsaba	5		4	4	3	0	Makó	–	
Túrkeve	4	*	4	3	2	0	Szentes	4	
Berettyóújfalu	4		6	4	2		Szarvas	3	*
880 Debrecen	3		3	-1	-3	0	Szeghalom	4	*
892 Nyíregyháza	1		7	0	-2	7	Körösszakál	–	
Kisvárda	3		7	0	-2	6	Tiszaroff	5	*
Mátészalka	1		6	-2	-2		Poroszló	2	*
Tiszabecs	7		6	2	2		Karcag	–	
Vác	–						Hortobágy	ny	*
Gödöllő	3		5	3	0	1	Polgár	2	
Lőrinci	3		6	4	2		Hajdúdorog	–	
Gyöngyös	3	*	6	1	1	0	Nyírlugos	–	
Balassagyarmat	2	*	8	4	4		Csenger	6	
755 Salgótarján	2		5	3	–		Vásárosnamény	–	
Galyatető (932 m)	1	*	–	0	-6		Záhony	5	
851 Kékestető (1000 m)	ny	*	-1	-2	-2	0	Kisvarsa	4	
Kompolt	2	*	4	2	1	0	Romhány	2	*
Eger	2		5	2	0	1	Borsodnádasd	3	*
Putnok	2		8	2	1		Jósvafő	1	
Lillafüred	1		6	2	0		Szendrőlád	1	⌒
772 Miskolc	1	=	7	3	0	4	Hidasnémeti	2	
Füged	1		7	2	2		Tokaj	4	
Sárospatak	2		7	1	1	5	Szentendre	–	

Nagyhörcsögp.
Homokszigetgy.
Vámosmikola

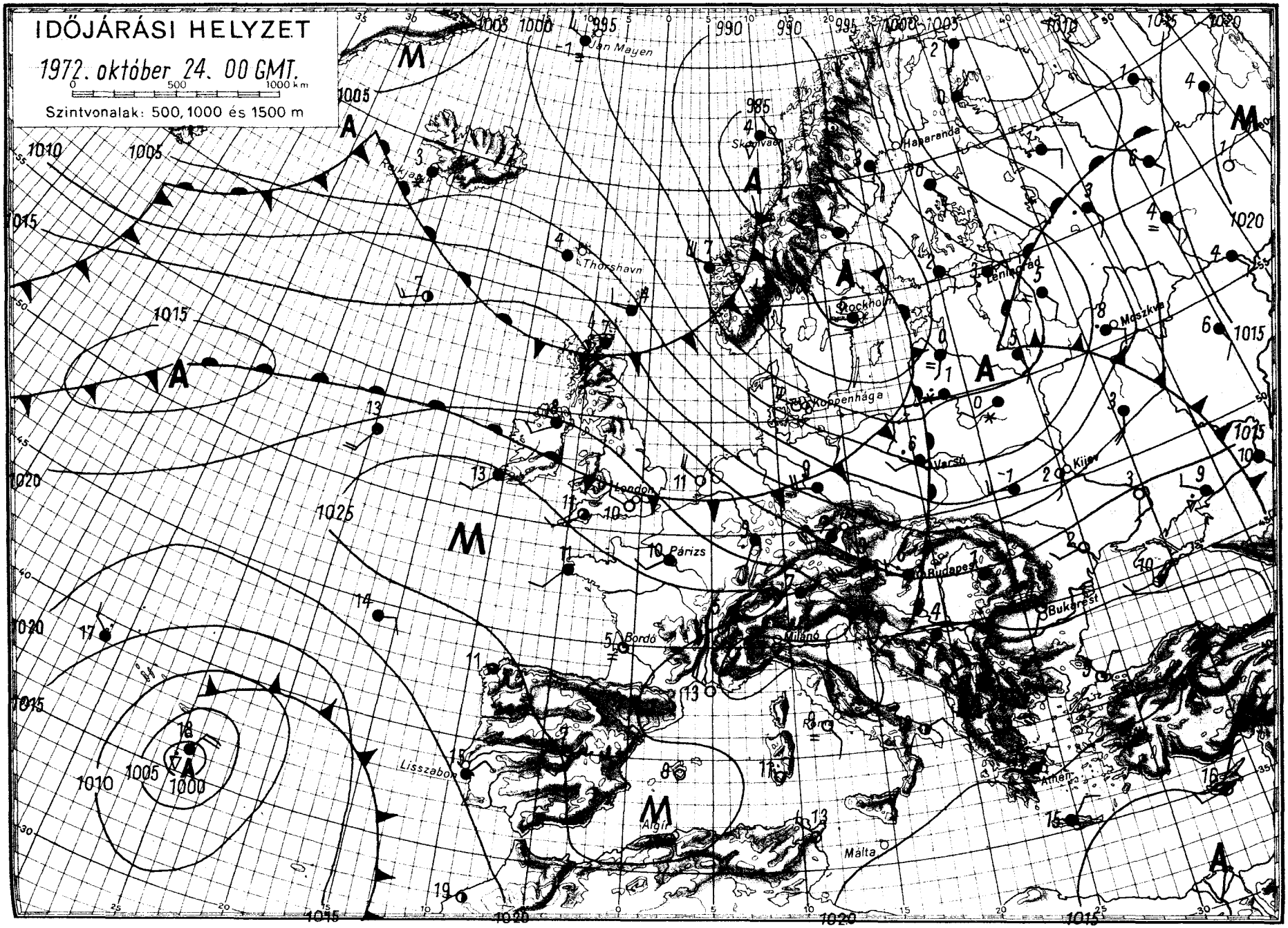

OFFSET NYOMDA BUDAPEST

IDŐJÁRÁSI NAPIJELENTÉS

ЕЖЕДНЕВНЫЙ МЕТЕОРОЛОГИЧЕСКИЙ БЮЛЛЕТЕНЬ • DAILY WEATHER REPORT
BULLETIN QUOTIDIEN DE TEMPS • TÄGLICHER WETTERBERICHT

KIADJA: ORSZÁGOS METEOROLÓGIAI SZOLGÁLAT
Készíti: Központi Előrejelző Intézet Előrejelző Osztálya — Megrendelhető: Budapest, II., Kitaibel Pál u. 1.
Telefon: 353-500, Előrejelző Osztály: 150-410 — Megjelenik naponként — Évi előfizetési díja: 720,— Ft
Kiadásért felel: az OMSZ elnöke — Szerkesztésért felel: a KEI igazgatója

85. évfolyam 299. szám + Budapest + 1972. október 25. szerda

Az időjárási helyzet ma reggel és a várható időjárás:

A Nyugat- és Közép-Európa felett hosszu ideig állandósult észak-déli irányu áramlást nyugat-keleti irányu váltotta fel. Ezzel az áramlással olyan levegő érkezik a kontinens fölé, amelynek hatására a hőmérséklet fokozatosan visszaáll az évszaknak megfelelő értékre. A sarkvidéki hideg levegő ujabb hullámai most a Szovjetunió európai területét árasztják el eső, havaseső, havazás és viharos szél kiséretében. Mivel a következő 36 órában továbbra is megmarad Európa felett a nyugat-keleti irányu áramlás, ezért a közép-európai időjárás jellegében döntő változás nem várható.

Hazánkban kedden felhőátvonulások voltak, a nap szeszélyes területi eloszlásban 1, 8 órán át sütött. Csak kevés helyen hullott jelentéktelen mennyiségü eső. A legmagasabb hőmérséklet a naposabb délnyugati megyékben 15, 18, máshol 12, 15 fok között alakult. Ma hajnalban csak kevés helyről jelentettek fagypont alatti hőmérsékletet, az ország legnagyobb részén 0, +8 fokig hült le a levegő. Délelőtt felhős volt az ég, csendes volt az idő. A hajnali, reggeli ködök 10 órára mindenütt feloszlottak. A hőmérséklet 11 órára 9, 15 fokig emelkedett.

Ma 12 órakor Budapesten a hőmérséklet 12 fok, a tengerszintre átszámitott légnyomás 768 mm, alig változik.

Várható időjárás csütörtök estig:

Változóan felhős idő, eső nem lesz.
Gyenge, napközben időnként kissé megélénkülő déli, délnyugati szél.
Hajnalban és reggel többfelé erős párásodás, köd.

Várható legalacsonyabb éjszakai hőmérséklet: +1, +6,
legmagasabb nappali hőmérséklet csütörtökön: a tartósan ködös helyeken 8, 12, máshol 12, 16 fok között.

Bóna Márta s.k.

A hőmérséklet napi középértéke és eltérése a 100 évi átlagtól /Budapesten/:

1972. X. 24.:	11,9 C°	+2,5 C°

1871 óta ezen a napon Budapesten előfordult:

legmagasabb hőmérséklet	23,7 C° /1923/
legalacsonyabb hőmérséklet	-4,6 C° /1890/.

72.0571.

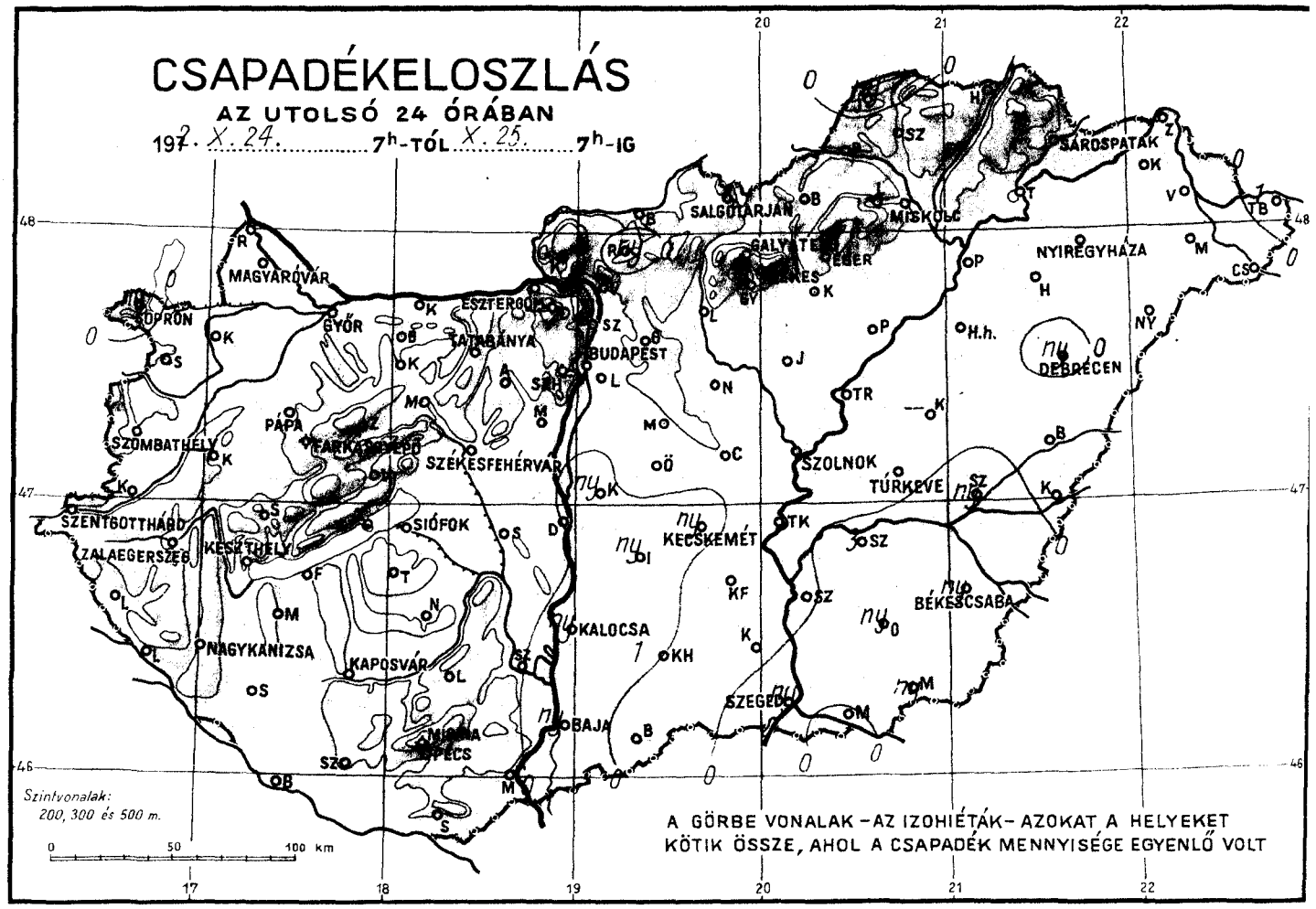
CSAPADÉKELOSZLÁS
AZ UTOLSÓ 24 ÓRÁBAN
197. X. 24. 7h-TÓL X. 25. 7h-IG
MAGYARÓVÁR
SOPRON
GYŐR
ESZTERGOM
TATABÁNYA
BUDAPEST
SALGÓTARJÁN
MISKOLC
SÁROSPATAK
NYÍREGYHÁZA
DEBRECEN
SZOLNOK
TÚRKEVE
SZOMBATHELY
PÁPA
SZÉKESFEHÉRVÁR
SIÓFOK
SZENTGOTTHÁRD
ZALAEGERSZEG
KESZTHELY
KECSKEMÉT
BÉKÉSCSABA
KALOCSA
NAGYKANIZSA
KAPOSVÁR
SZEGED
BAJA
PÉCS
Szintvonalak:
200, 300 és 500 m.
0 50 100 km
A GÖRBE VONALAK – AZ IZOHIÉTÁK – AZOKAT A HELYEKET
KÖTIK ÖSSZE, AHOL A CSAPADÉK MENNYISÉGE EGYENLŐ VOLT

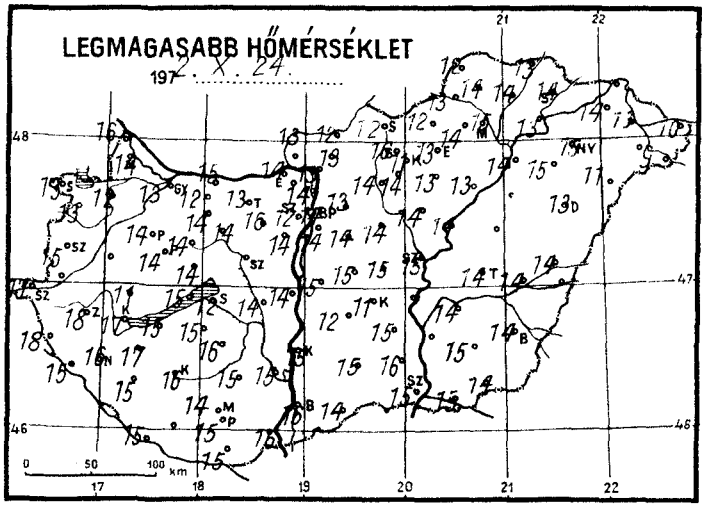
LEGMAGASABB HŐMÉRSÉKLET
197. X. 24.
0 50 100 km

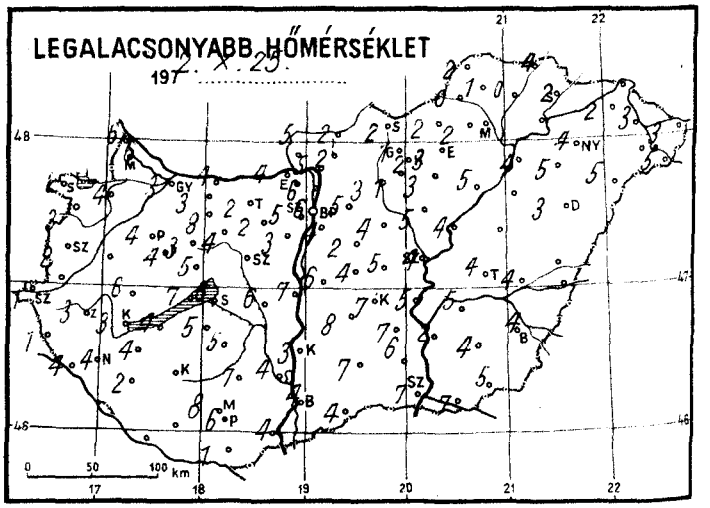
LEGALACSONYABB HŐMÉRSÉKLET
197. X. 25.
0 50 100 km

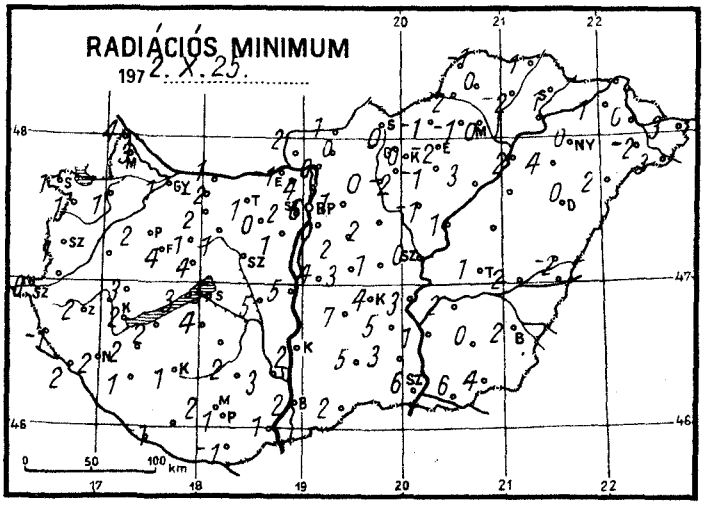
RADIÁCIÓS MINIMUM
197. X. 25.
0 50 100 km

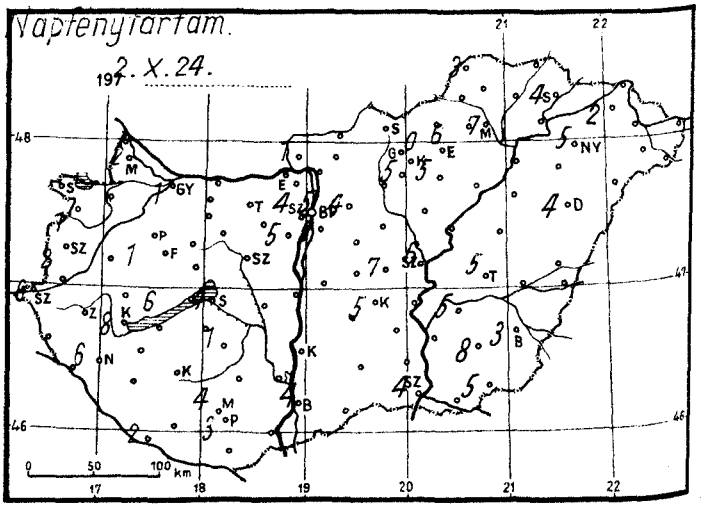
Napfénytartam.
197. X. 24.
0 50 100 km

1972. október hó, 25. szerda nap

	Az utolsó 24 óra adatai						24 órai csapadék mm		
	Csapadék (mm)		Hőmérsékleti szélsőségek: tegnapi nappali max.	éjszakai min.	min. 5 cm-en	Napsütés (óra) tegnap			
Mosonmagyaróvár	•		14	6	3	2	Rajka	•	
12822 Győr	•		13	3	1	1	Kapuvár	•	
825 Pápa	•		14	4	2	1	Bábolna	•	
805 Sopron	ny		13	2	1	0	Komárom	•	
812 Szombathely	•		15	2	1	2	Káld	–	
910 Szentgotthárd	•		17	1	0	6	Sopronhorp.	•	
915 Zalaegerszeg	•		18	3	2		Körmend	–	
Lenti	•		18	1	-1		Letenye	•	
925 Nagykanizsa	•		16	4	2	6	Sümeg	•	
920 Keszthely	•	=	17	3	2	8	Zirc	•	
Tihany	•		15	7	3		Kisbér	•	
935 Siófok	•		12	6	5	4	Mór	•	
942 Pécs	•		15	6	1	3	Alcsút	•	
Misinatető (534 m)	•		14	8	2	4	Esztergom	•	
Siklós	•		15	1	-1		Dobogókő	–	
Farkasgyepű (400 m)	•		14	4	4		Fonyód	•	
Veszprém	•		14	5	4		Tab	•	
Tatabánya	•		13	2	1		Siófok	•	
843 Budapest (Lőrinc)	•		14	4	0	5	Lengyel	•	
840 Budapest OMI	•		14	6	6	5	Nagykónyi	•	
Budapest (Szabadságh., 474 m)	•		12	5	2	4	Marcali	•	
Martonvásár	•		14	3	1	5	Somogyszob	•	
Székesfehérvár	–						Kaposvár	•	
Dunaújváros	•		14	7	5		Barcs	•	
Szekszárd	•		15	4	3		Szigetvár	•	
Mohács	•		16	4	1		Bácsalmás	•	
960 Baja	ny		16	4	2	4	Kiskunhalas	ny	
Kalocsa	ny		15	3	2		Izsák	ny	
Cegléd	•		15	5	1	7	Kunsztmiklós	ny	
860 Szolnok	•		15	4	0	6	Örkény	•	
970 Kecskemét	ny		14	7	4	5	Nagykáta	•	
Kiskunfélegyháza	•		15	7	5		Jászapáti	•	
982 Szeged	ny		15	7	6	4	Tiszakécske	•	
Mezőhegyes	ny		14	5	4	5	Monor	•	
Orosháza	ny		15	4	0	8	Kistelek	•	
990 Békéscsaba	ny		14	4	2	3	Makó	•	
Túrkeve	•		14	4	1	5	Szentes	•	
Berettyóújfalu	•		14	–	-2		Szarvas	3	
890 Debrecen	ny		13	3	0	4	Szeghalom	ny	
892 Nyíregyháza	•		15	4	0	5	Körösszakál	–	
Kisvárda	•		14	2	1	2	Tiszaroff	•	
Mátészalka	•		–	–	-2		Poroszló	•	
Tiszabecs	1		10	3	3		Karcag	–	
Vác	•		13	5	0		Hortobágy	•	
Gödöllő	•		13	5	1	4	Polgár	•	
Lőrinci	•		14	3	0		Hajdúdorog	•	
Gyöngyös	•		14	1	-2	5	Nyírlugos	•	
Balassagyarmat	•		12	2	1		Csenger		
755 Salgótarján	•		12	2	–		Vásárosnamény	•	
Galyatető (932 m)	•		16	1	0		Záhony	–	
851 Kékestető (1000 m)	•		4	2	0	0	Tiszalök	•	
Kompolt	•		13	3	-1	5	Romhány	ny	
Eger	•		13	3	-2	6	Borsodnádasd	•	
Putnok	•		13	0	-2		Jósvafő	ny	
Lillafüred	•		14	2	-1		Szendrőlád	•	
772 Miskolc	•		15	2	0	7	Hidasnémeti	•	
Füged	•		14	0	-2		Tokaj	•	
Sárospatak	•		14	2	1	4	Szentendre	•	

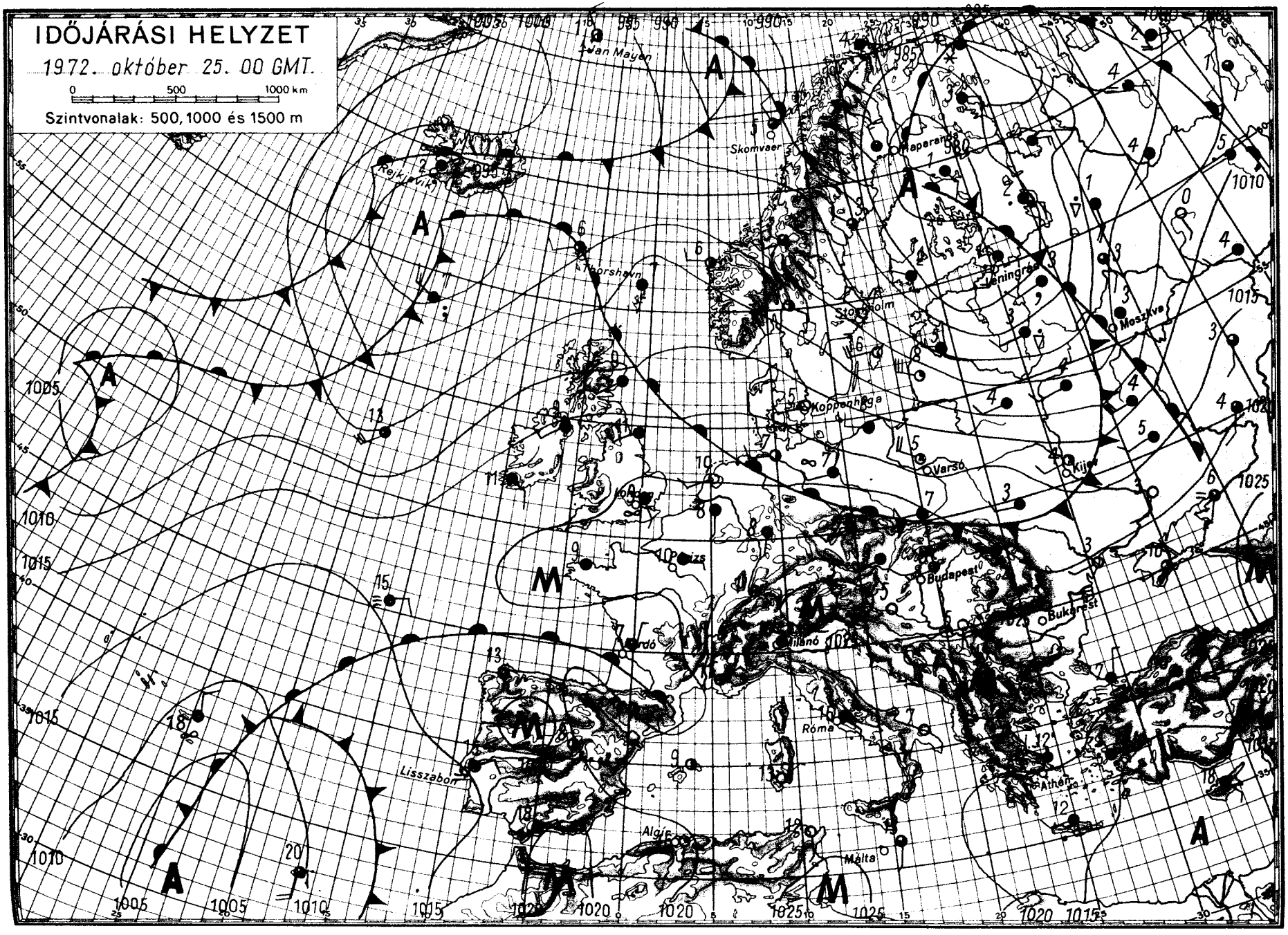

OFFSET NYOMDA BUDAPEST

IDŐJÁRÁSI NAPIJELENTÉS

ЕЖЕДНЕВНЫЙ МЕТЕОРОЛОГИЧЕСКИЙ БЮЛЛЕТЕНЬ • DAILY WEATHER REPORT
BULLETIN QUOTIDIEN DE TEMPS • TÄGLICHER WETTERBERICHT

KIADJA: ORSZÁGOS METEOROLÓGIAI SZOLGÁLAT
Készíti: Központi Előrejelző Intézet Előrejelző Osztálya — Megrendelhető: Budapest, II., Kitaibel Pál u. 1.
Telefon: 353-500, Előrejelző Osztály: 150-410 — Megjelenik naponként — Évi előfizetési díja: 720,— Ft
Kiadásért felel: az OMSZ elnöke — Szerkesztésért felel: a KEI igazgatója

85. évfolyam 300. szám + Budapest + 1972. október 26. csütörtök

Az időjárási helyzet ma reggel és a várható időjárás:

A hideg, sarkvidéki származásu levegő uralma szárazföldünkön a Szovjetunió európai területére korlátozódott. A helyét elfoglaló enyhébb, óceáni származásu levegő Közép-Európában az utolsó 24 óra folyamán nyugalomba jutott és igy lassu leszálló légmozgás alakult ki az Alpok és a Kárpátok térségében. Kevesebb lett a felhő, megszüntek az esők és a huzamosabb napsütést csak helyenként korlátozza a hajnalban kialakuló és tartósan fennmaradó köd. A hőmérséklet Európa legnagyobb részén - hosszu szünet után - ismét elérte, sőt helyenként kissé meg is haladta az évszaknak megfelelőt.

Hazánkban szerdán időnként megnövekedett a felhőzet, 3-8 órán át sütött a nap. Esőt sehonnan sem jelentettek. A koradélutáni órákra 12, 17 fokig melegedett fel a levegő. Csütörtök hajnalra általában 0, +8 fokig hült le a levegő, a Tiszántul és a nyugati megyék néhány helyén gyengén fagyott. Ma a hajnali órákban helyenként sürü köd képződött, amely a nyugati határvidék néhány helyének kivételével 10 órára feloszlott. Egy-két helyen ködszitálás is volt. Délelőtt északon és nyugaton változóan felhős, máshol derült volt az ég, esőt sehonnan sem jelentettek. 11 órára általában 10-15, a tartósan ködös helyeken csak 5-10 fokig emelkedett a hőmérséklet.

Ma 12 órakor Budapesten a hőmérséklet 13 fok, a tengerszintre átszámitott légnyomás 769 mm, nem változik.

Várható időjárás péntek estig:

Időnként megnövekvő felhőzet, eső nélkül. Kora hajnaltól késő délelőttig többfelé köd, egy-két helyen ködszitálás. Gyenge, napközben megélénkülő délkeleti, déli szél.
Várható legalacsonyabb éjszakai hőmérséklet: +1, +6 fok között, néhány helyen talajmenti fagy,
legmagasabb nappali hőmérséklet pénteken: általában 14, 19 fok között, a tartósan ködös helyeken 10 fok közelében.

Vissy Károly s.k.

TÁVOLABBI KILÁTÁSOK KEDD REGGELIG:

Megélénkülő déli, délnyugati szél. Az éjszakai lehülés gyengül. Az időszak végén kisebb eső lehetséges. Legalacsonyabb hajnali hőmérséklet eleinte -1, +5, később 6, 11 fok között. Legmagasabb nappali hőmérséklet 12, 18 fok között. Jelentős mennyiségü csapadék /legalább 5 mm/ az ország területének 30 %-án várható az időszak végén.

TÁVELŐREJELZŐ OSZTÁLY

A hőmérséklet napi középértéke és eltérése a 100 évi átlagtól /Budapesten/:

1972. X. 25.: 9,9 C° +0,8 C°

1871 óta ezen a napon Budapesten előfordult:

legmagasabb hőmérséklet 26,4 C° /1923/,
legalacsonyabb hőmérséklet -4,8 C° /1890/.

72.0572.

CSAPADÉKELOSZLÁS

AZ UTOLSÓ 24 ÓRÁBAN

197 2. X. 25. 7h-TÓL X. 26. 7h-IG

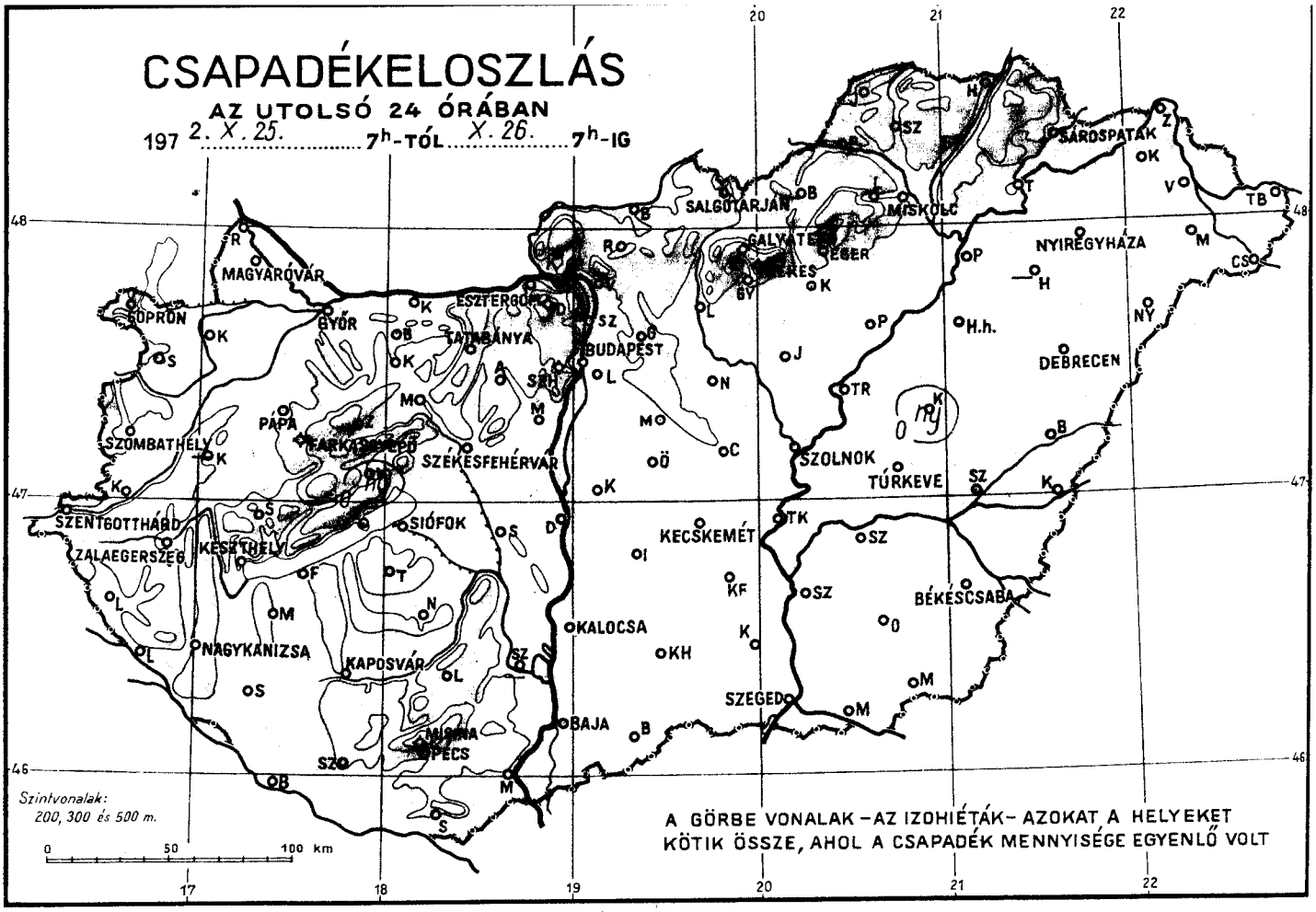

A GÖRBE VONALAK – AZ IZOHIÉTÁK – AZOKAT A HELYEKET KÖTIK ÖSSZE, AHOL A CSAPADÉK MENNYISÉGE EGYENLŐ VOLT

LEGMAGASABB HŐMÉRSÉKLET

197 2. X. 25.

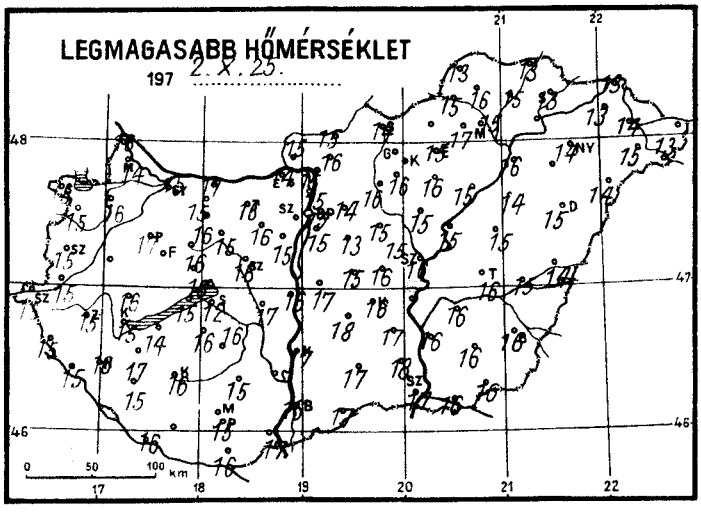

LEGALACSONYABB HŐMÉRSÉKLET

197 2. X. 26.

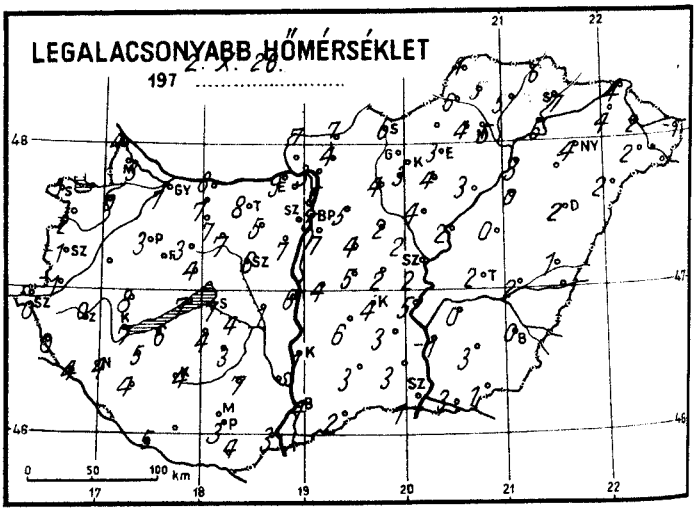

RADIÁCIÓS MINIMUM

197 2. X. 26.

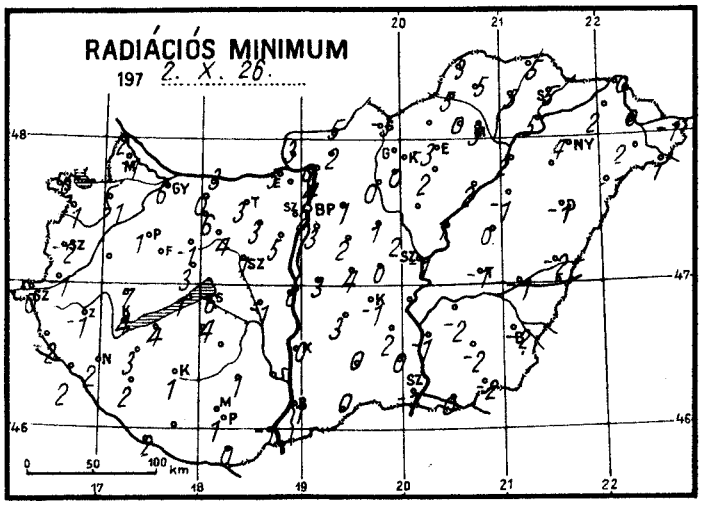

Napfénytartam.

197 2. X. 25.

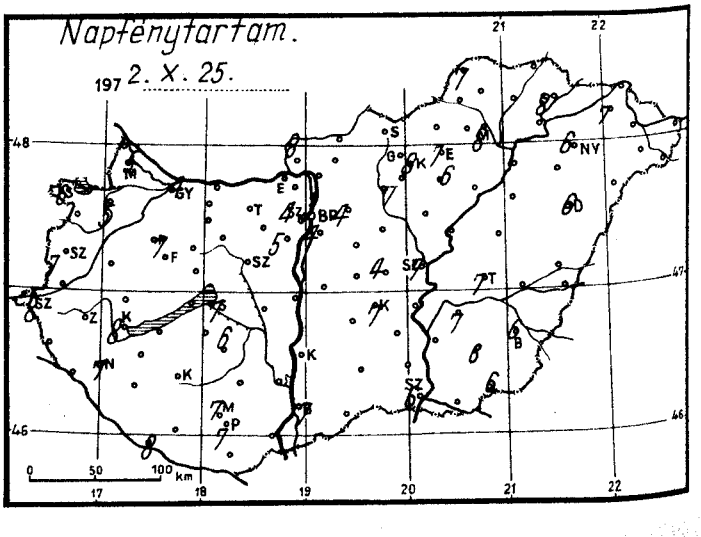

1972. október ... hó,
26. ... nap csütörtök .....

	Az utolsó 24 óra adatai						24 órai csapadék mm		
	Csapadék (mm)		Hőmérsékleti szélsőségek: tegnapi nappali max.	éjszakai min.	min. 5 cm-en	Napsütés (óra) tegnap			
Mosonmagyaróvár	.		14	3	-1	5	Rajka	.	
12822 Győr	.		15	7	6	4	Kapuvár	.	
825 Pápa	.		17	3	1	7	Bábolna	.	
805 Sopron	.		15	1	0	6	Komárom	.	
812 Szombathely	.		15	-1	-2	7	Káld	.	
910 Szentgotthárd	.		15	0	0	8	Sopronhorp.	.	
915 Zalaegerszeg	.		15	0	-1		Körmend	.	
Lenti	.		15	0	-2		Letenye	.	
925 Nagykanizsa	.		16	4	2	7	Sümeg	.	
920 Keszthely	.		15	7	4	8	Zirc	.	
Tihany	.		15	7	1		Kisbér	.	
935 Siófok	.		12	7	6	7	Mór	.	
942 Pécs	.		15	3	1	7	Alcsút	.	
Misinatető (534 m)	.		13	7	4	7	Esztergom	.	
Siklós	.		16	4	0		Dobogókő	.	
Farkasgyepű (400 m)	.		14	8	7		Fonyód	.	
Veszprém	ny		16	4	3		Tab	.	
Tatabánya	.		16	8	3		Siófok	.	
843 Budapest (Lőrinc)	.		15	7	3	4	Lengyel	.	
840 Budapest OMI	.		15	6	2	3	Nagykónyi	.	
Budapest (Szabadságh. 474 m)	.		14	6	1	4	Marcali	.	
Martonvásár	.		15	7	5	5	Somogyszob	.	
Székesfehérvár	.		16	6			Kaposvár	.	
Dunaújváros	.		16	6	6		Barcs	.	
Szekszárd	.						Szigetvár	.	
Mohács	.		17	3	-1		Bácsalmás	.	
960 Baja	.		16	4	1	7	Kiskunhalas	.	
Kalocsa	.		17	1	0		Izsák	.	
Cegléd	.		16	2	0	4	Kunsztmiklós	.	
860 Szolnok	.		16	2	-1	7	Örkény	.	
970 Kecskemét	.		16	4	-1	7	Nagykáta	.	
Kiskunfélegyháza	.		17	3	2		Jászapáti	.	
982 Szeged	.		17	1	-1	6	Tiszakécske	.	
Mezőhegyes	.		16	1	-2	6	Monor	.	
Orosháza	.		16	3	-2	6	Kistelek	.	
990 Békéscsaba	.		16	0	-2	6	Makó	.	
Túrkeve	.		16	2	-1	7	Szentes	.	
Berettyóújfalu	.		14	1	-2		Szarvas	.	
880 Debrecen	.		15	2	-1	6	Szeghalom	.	
892 Nyíregyháza	.		14	4	4	6	Körösszakál		
Kisvárda	.		13	4	2	7	Tiszaroff	.	
Mátészalka	.		15	2	-2		Poroszló	.	
Tiszabecs	.		13	-1	-1		Karcag	.	
Vác	.		15	3	0		Hortobágy	.	
Gödöllő	.		14	5	1	4	Polgár	.	
Lőrinci	.		16	4	0		Hajdúdorog		
Gyöngyös	.		16	3	0	7	Nyírlugos	.	
Balassagyarmat	.		15	7	5		Csenger	.	
755 Salgótarján	.		14	6	-3		Vásárosnamény	.	
Galyatető (932 m)	.		10	2	0		Záhony	.	
851 Kékestető (1000 m)	.		9	3	1	8	Kisvárda	.	
Kompolt	.		16	4	2	6	Romhány	.	
Eger	.		15	3	-3	7	Borsodnádasd	—	
Putnok	.		15	6	5		Jósvafő	.	
Lillafüred	.		17	4	0		Szendrőlád	.	
772 Miskolc	.		15	5	3	8	Hidasnémeti	.	
Füged	.		15	5	5		Tokaj	.	
Sárospatak	.		13	7	5	8	Szentendre	.	

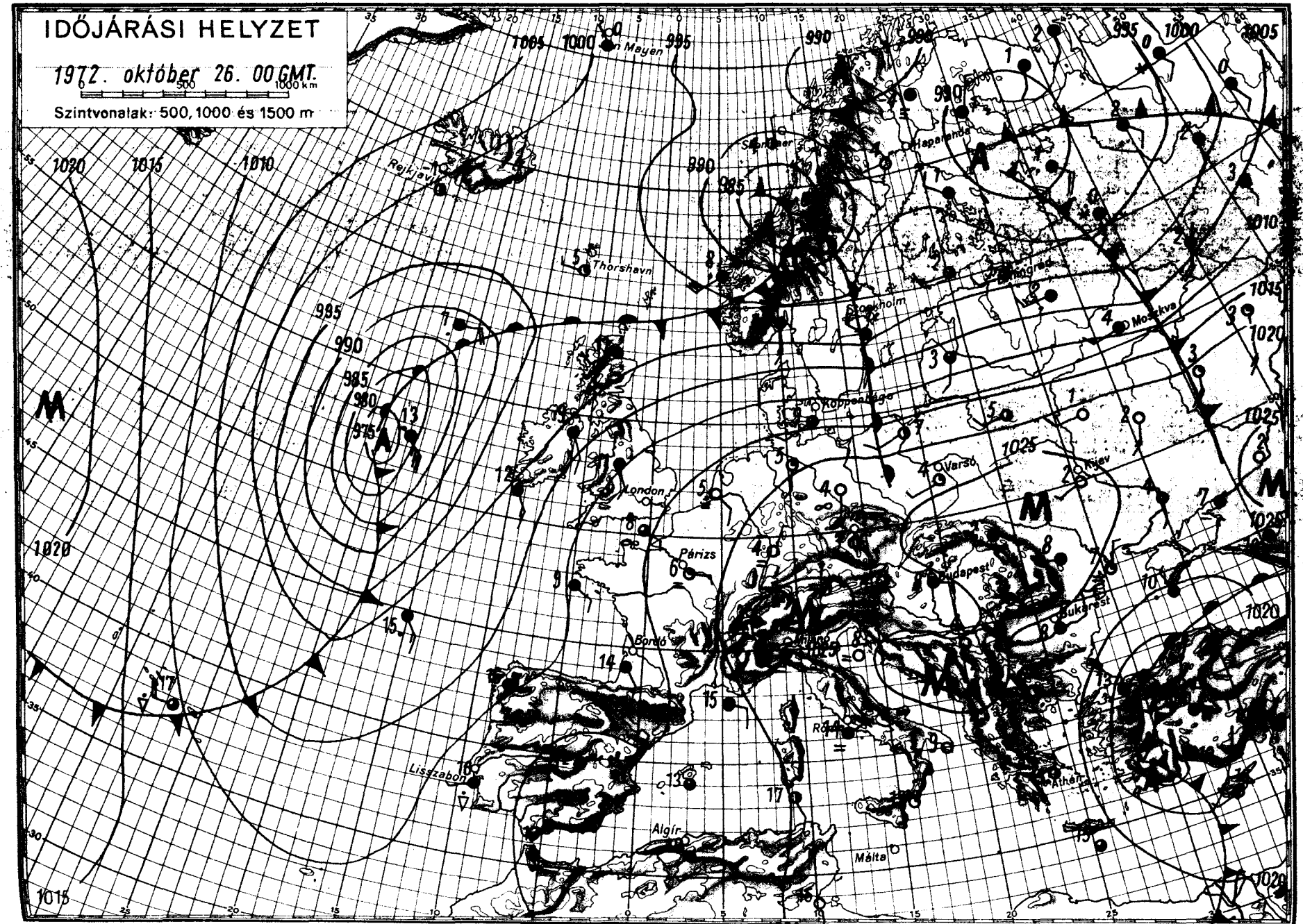
IDŐJÁRÁSI HELYZET
1972. október 26. 00 GMT.
500 1000 km
Szintvonalak: 500, 1000 és 1500 m
Jan Mayen
Reykjavik
Thorshavn
Stockholm
Moszkva
London
Párizs
Bordó
Lisszabon
Algír
Málta
Athén
Budapest
Bukarest
Kijev
Varsó
Koppenhága
1020
1015
1010
1005
1000
995
990
985
980
975
1025

IDŐJÁRÁSI NAPIJELENTÉS

ЕЖЕДНЕВНЫЙ МЕТЕОРОЛОГИЧЕСКИЙ БЮЛЛЕТЕНЬ • DAILY WEATHER REPORT
BULLETIN QUOTIDIEN DE TEMPS • TÄGLICHER WETTERBERICHT

KIADJA: ORSZÁGOS METEOROLÓGIAI SZOLGÁLAT
Készíti: Központi Előrejelző Intézet Előrejelző Osztálya — Megrendelhető: Budapest, II., Kitaibel Pál u. 1.
Telefon: 353-500, Előrejelző Osztály: 150-410 — Megjelenik naponként — Évi előfizetési díja: 720,— Ft
Kiadásért felel: az OMSZ elnöke — Szerkesztésért felel: a KEI igazgatója

85. évfolyam 301. szám + Budapest + 1972. október 27. péntek

Az időjárási helyzet ma reggel és a várható időjárás:

Lengyelország, Ukrajna, valamint a Balkán-félsziget fölött leszálló légmozgású zóna helyezkedik el. Hatására ezeken a területeken az éjszakai ködöktől eltekintve, száraz, napközben napos az idő. A hőmérséklet csucsértéke az évszaknak megfelelően alakul, vagy 2, 3 fokkal magasabb annál. Nyugat-Európában már változékonyabb az idő, mivel az óceáni léghullámok hatására sokfelé esik az eső. Ugyancsak erősen felhős, csapadékos az időjárás a Szovjetunió európai területének északi részén.

Hazánkban csütörtökön északon felhős volt az ég, és csak 1, 4 órán át sütött a nap. Máshol változóan felhős idő volt és 4, 9 órás napsütést észleltek. Esőt sehonnan sem jelentettek. A legmagasabb nappali hőmérséklet általában 15, 18 fokot ért el, csupán az északkeleti megyékben maradt 10, 14 fok között. Ma hajnalra északkeleten 0, -2, máshol 1, 8 fokig hült le a levegő. A hajnali órákban helyenként köd képződött, amely 11 órára mindenütt feloszlott. A hőmérséklet 11 órakor a párás, tartósan ködös helyeken 6, 9, máshol 10, 15 fok között volt.

Ma 12 órakor Budapesten a hőmérséklet 14 fok, a tengerszintre átszámitott légnyomás 767 mm, mérsékelten süllyed.

Várható időjárás szombat estig:

Pénteken időnként megnövekvő felhőzet eső nélkül.
Szombaton nyugat felől növekvő felhőzet, a Dunántulon helyenként eső.
Mérsékelt, időnként élénk, helyenként erős déli, délkeleti szél.
Enyhe idő.

Várható legalacsonyabb éjszakai hőmérséklet: 3, 8 fok között, északkeleten egy-két helyen gyenge talajmenti fagy,
legmagasabb nappali hőmérséklet szombaton: 15, 20 fok között.

Bartha Péterné s.k.

A hőmérséklet napi középértéke és eltérése a 100 évi átlagtól /Budapesten/:

1972. X. 26.:	11,3 C°	+2,2 C°

1871 óta ezen a napon Budapesten előfordult:

legmagasabb hőmérséklet	23,5 C° /1949/,
legalacsonyabb hőmérséklet	-4,9 C° /1946/.

72.0573.

CSAPADÉKELOSZLÁS

AZ UTOLSÓ 24 ÓRÁBAN

197 2. X. 26. 7h-TÓL X. 27. 7h-IG

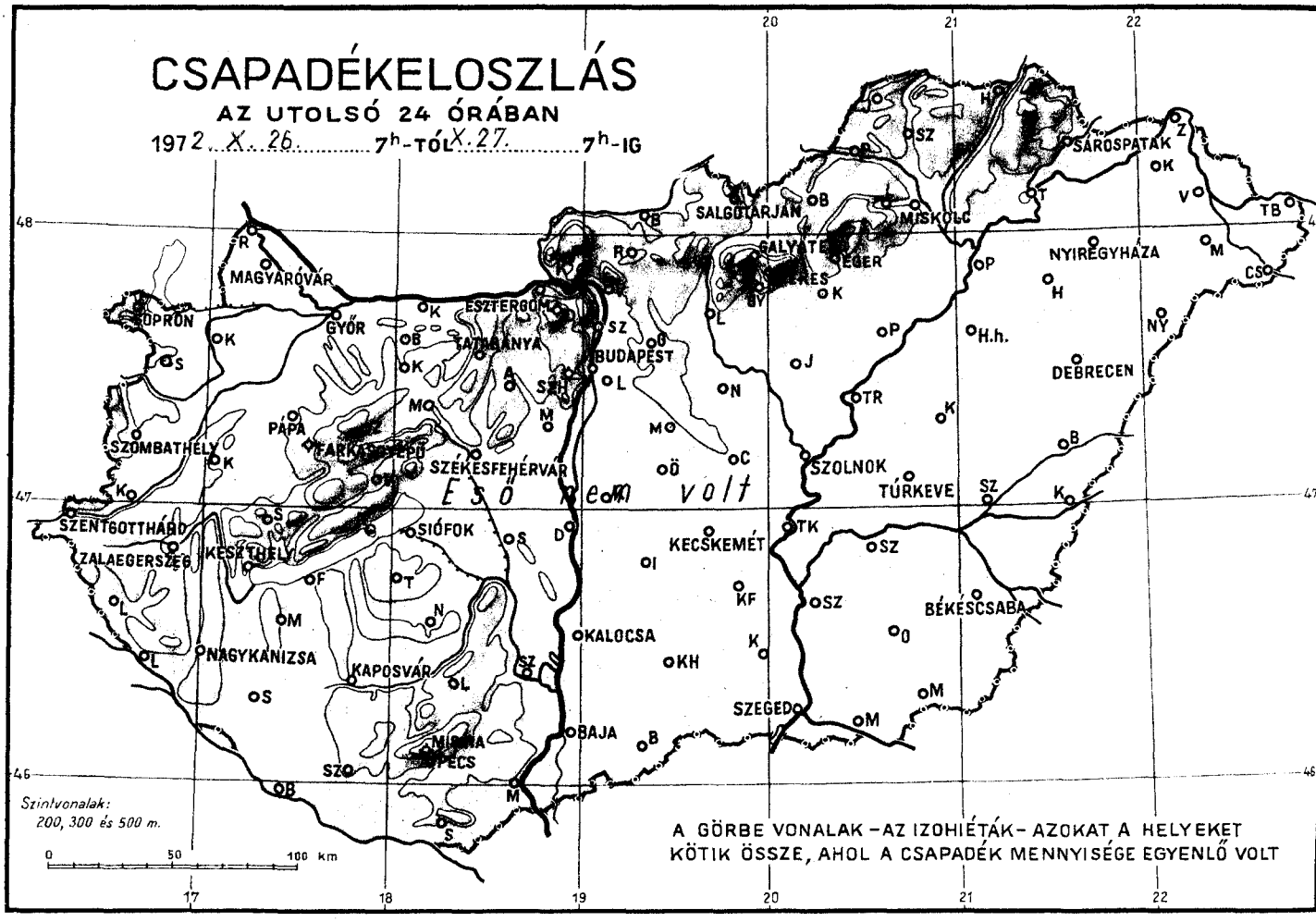

LEGMAGASABB HŐMÉRSÉKLET

197 2. X. 26.

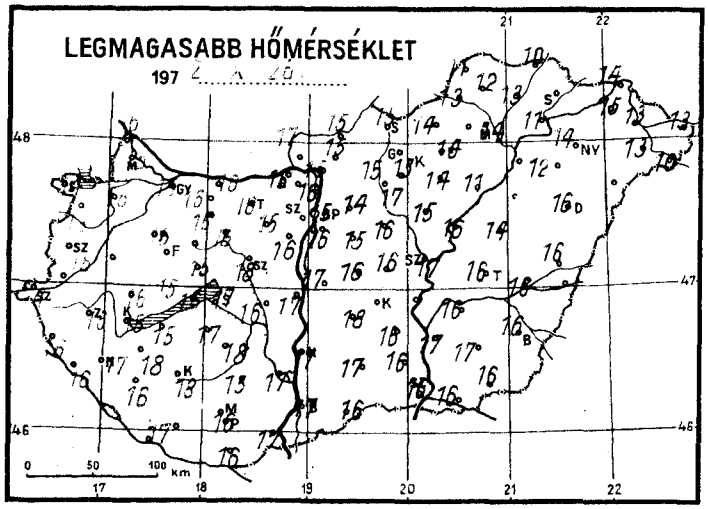

LEGALACSONYABB HŐMÉRSÉKLET

197 2. X. 27.

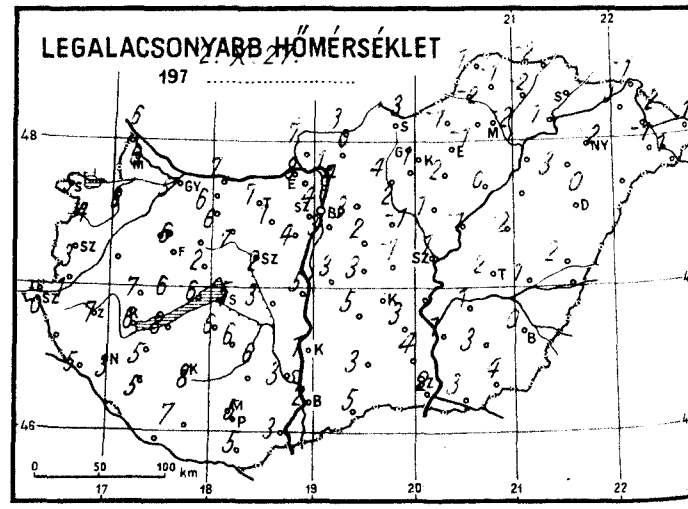

RADIÁCIÓS MINIMUM

197 2. X. 27.

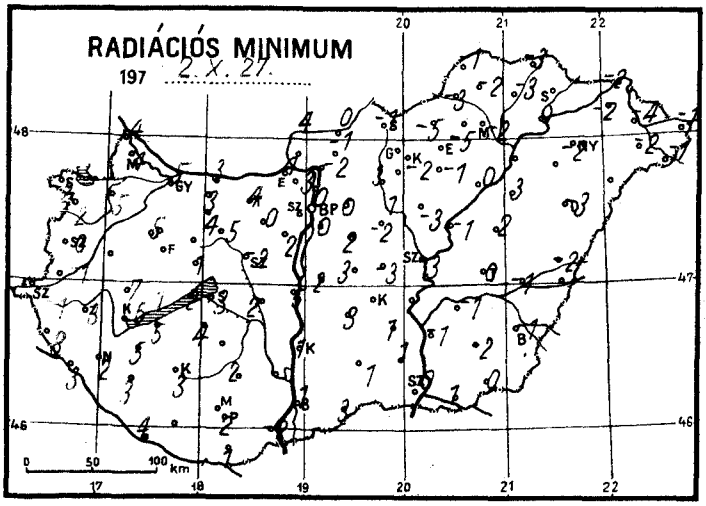

Napfénytartam.

197 2. X. 26.

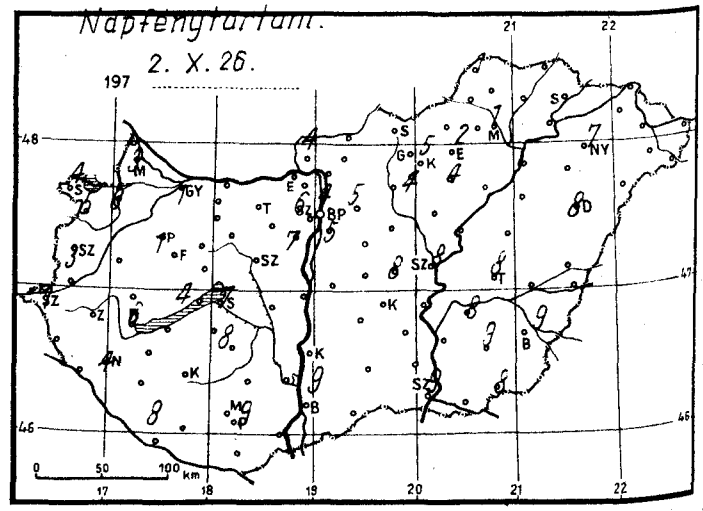

1972. október hó,
27. péntek nap

	Az utolsó 24 óra adatai						24 órai csapadék mm		
	Csapadék (mm)		Hőmérsékleti szélsőségek: tegnapi nappali max.	éjszakai min.	min. 5 cm-en	Napsütés (óra) tegnap			
Mosonmagyaróvár	•		15	6	4	3	Rajka	•	
12822 Győr	•		15	6	5	1	Kapuvár	•	
825 Pápa	•		16	6	5	1	Bábolna	•	
805 Sopron	•		14	5	2	4	Komárom	•	
812 Szombathely	•	=	13	3	0	3	Káld		
910 Szentgotthárd	•	=	14	0	-1	1	Sopronhorp.	•	⌐
915 Zalaegerszeg	•		16	7	3		Körmend	•	⌐
Lenti	•		16	10	8		Letenye	•	
925 Nagykanizsa	•		17	3	2	4	Sümeg	•	
920 Keszthely	•		15	6	6	6	Zirc	•	
Tihany	•		16	6	2		Kisbér	•	
935 Siófok	•		17	5	3	7	Mór	•	
942 Pécs	•		16	5	2	9	Alcsút	•	=
Misinatető (534 m)	—						Esztergom	•	
Siklós	•		16	5	1		Dobogókő		
Farkasgyepű (400 m)	•		14	6	6		Fonyód	•	
Veszprém	•	⌐	15	2	1		Tab	•	
Tatabánya	•		16	7	4		Sárbogárd	•	
843 Budapest (Lőrinc)	•	=	16	3	0	5	Lengyel	•	
840 Budapest OMI	•		15	4	0	4	Nagykónyi	•	
Budapest (Szabadságh. 474 m)	•	⌐	14	3	-1	6	Marcali	•	
Martonvásár	•		16	4	2	7	Somogyszob	•	
Székesfehérvár	•	⌐	18	2	-2		Kaposvár	•	
Dunaújváros	•		17	5	5		Bárcs	•	
Szekszárd	•		17	3	—		Szigetvár	•	
Mohács	•		17	3	-2		Bácsalmás	•	
960 Baja	•		17	2	1	9	Kiskunhalas	•	
Kalocsa	•		17	1	-1		Izsák	•	
Cegléd	•	⌐=	16	-1	-3	8	Kunsztmiklós	•	
860 Szolnok	•	=	17	1	-3	8	Örkény	•	
970 Kecskemét	•	=	15	—	—		Nagykáta	•	
Kiskunfélegyháza	•	⌐	16	3	1		Jászapáti	•	
982 Szeged	•	=	16	2	0	9	Tiszakécske	—	
Mezőhegyes	•		16	4	0	8	Monor	•	
Orosháza	•		17	3	-2	9	Kistelek	•	=
990 Békéscsaba	•		16	0	-1	9	Makó	•	
Túrkeve	•		16	2	0	8	Szentes	•	
Berettyóújfalu	•	⌐	16	2	-2		Szarvas	•	
992 Debrecen	•	=	16	0	-3	8	Szeghalom	•	⌐
892 Nyíregyháza	•	=	14	-2	-2	7	Körösszakál	—	
Kisvárda	•	⌐	15	0	-2	6	Tiszaroff	•	
Mátészalka	•	=⌐	13	-1	-2		Poroszló	•	=
Tiszabecs	•		13	-1	-1		Karcag	•	
Vác	•		15	1	-2		Hortobágy	•	
Gödöllő	•		14	3	0	5	Polgár	•	
Lőrinci	•		15	4	3		Hajdúdorog	—	
Gyöngyös	•		15	1	-2	4	Nyírlugos	—	
Balassagyarmat	•	⌐	15	3	0		Csenger	•	⌐
755 Salgótarján	•		15	3	-1		Vásárosnamény	•	⌐
Galyatető (932 m)	•		10	2	0		Záhony	•	
851 Kékestető (1000 m)	•		8	3	2	5	Királyrét	•	
Kompolt	•		14	2	-1	4	Romhány	•	
Eger	•		14	-1	-5	2	Borsodnádasd	•	=
Putnok	•	=	13	-2	-3		Jósvafő	•	
Lillafüred	•		13	-1	-4		Szendrőlád	•	=
772 Miskolc	•	=	14	-2	-2	1	Hidasnémeti	•	=
Füged	•	⌐=	13	-2	-3		Tokaj	•	
Sárospatak	—						Szentendre	•	

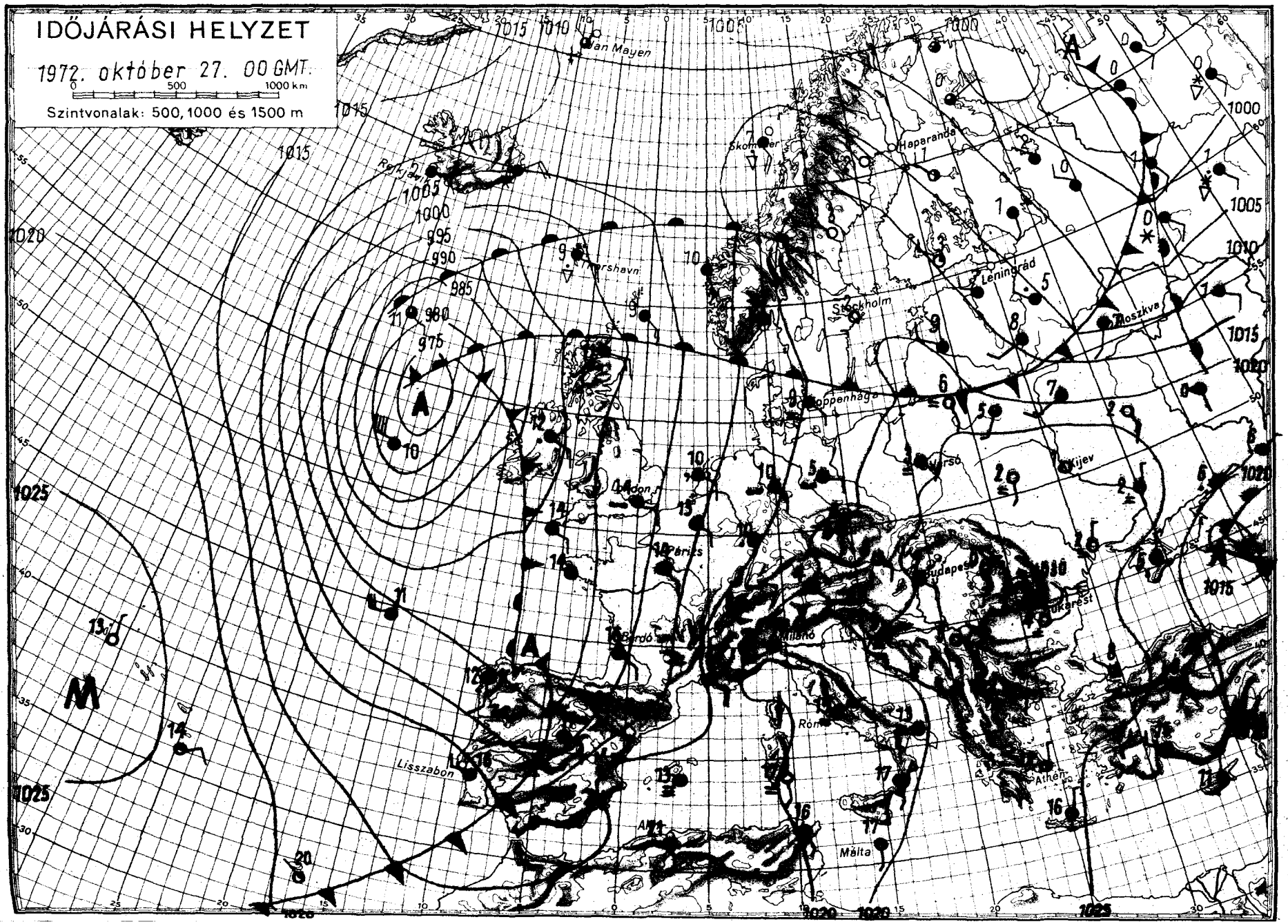
IDŐJÁRÁSI HELYZET
1972. október 27. 00 GMT.
0 500 1000 km
Szintvonalak: 500, 1000 és 1500 m
Jan Mayen
Reykjavik
Thorshavn
Skomvaer
Haparanda
Leningrád
Moszkva
Stockholm
Koppenhága
Kijev
Varsó
London
Párizs
Budapest
Bukarest
Milánó
Bordó
Róma
Athén
Lisszabon
Málta
CYFSET NYOMDA, BUDAPEST

IDŐJÁRÁSI NAPIJELENTÉS

ЕЖЕДНЕВНЫЙ МЕТЕОРОЛОГИЧЕСКИЙ БЮЛЛЕТЕНЬ • DAILY WEATHER REPORT
BULLETIN QUOTIDIEN DE TEMPS • TÄGLICHER WETTERBERICHT

KIADJA: ORSZÁGOS METEOROLÓGIAI SZOLGÁLAT
Készíti: Központi Előrejelző Intézet Előrejelző Osztálya — Megrendelhető: Budapest, II., Kitaibel Pál u. 1.
Telefon: 353-500, Előrejelző Osztály: 150-410 — Megjelenik naponként — Évi előfizetési díja: 720,— Ft
Kiadásért felel: az OMSZ elnöke — Szerkesztésért felel: a KEI igazgatója

85. évfolyam 304. szám + Budapest + 1972. október 28. szombat

Az időjárási helyzet ma reggel és a várható időjárás:

Európa nyugati államaiban továbbra is felhős, többfelé esős, szeles időjárást okoz az Atlanti-óceán felől áramló hüvös levegő. Csendes, a hajnali és reggeli ködök feloszlása után általában napos, szép őszi idő van a Balti-tenger és a Kárpátok térségében, valamint a Szovjetunió európai területének déli felén. A hideg, télies időjárás, a havazások és hózáporok Északkelet-Európára korlátozódtak. Az utolsó 24 óra folyamán a Földközi-tenger medencéjének középső részén egy gyorsmozgású mediterrán ciklon alakult ki; hatására főként Olaszország és az Adriai-tenger északi felén kiterjedt esőzések vannak. Ez a ciklon fokozatosan a Kárpát-medence irányába helyeződik át.

Hazánkban pénteken a Dunántulon csak rövid időre szakadozott fel a felhőzet, igy itt - Szombathely térségének kivételével - nem volt számottevő napsütés. Az ország többi részén kevés volt a felhő és 5-9 órán át sütött a nap. Csapadék sehol sem volt. A hőmérséklet napközben a Bükk-hegység környékén 12-14, máshol 14-19 fokig emelkedett. Szombat hajnalra a Dunántulon általában csak 6-12, máshol 1-6 fokig hült le a levegő, a Tiszántul északi felén helyenként gyengén fagyott. Ma délelőtt változóan felhős volt az ég, esőt sehonnan sem jelentettek. Többfelé megélénkült a déli, délnyugati szél. A hőmérséklet 11 órakor a Duna-Tisza közének északi részén és az Északi-Hegyvidék térségében 10-13, máshol 13-18 fok között volt.

Ma 12 órakor Budapesten a hőmérséklet 12 fok, a tengerszintre átszámi légnyomás 761 mm, mérsékelten süllyed.

Várható időjárás vasárnap estig:

Szombaton fokozatosan megnövekvő felhőzet, főként a déli, délnyugati megyékben esőkkel, egy-két helyen záporesővel, zivatarral.
Vasárnap erősen felhős idő, országszerte esőkkel.
Többfelé élénk, időnként erős délkeleti, déli, vasárnap a Dunántúlon északnyugatira, északira forduló szél.

Várható legalacsonyabb éjszakai hőmérséklet: északkeleten 0, +5, máshol 5, 10 fok között.
A nappali felmelegedés gyengül, a legmagasabb hőmérséklet vasárnap 10, 15 fok között lesz.

Vissy Károly s.k.

A hőmérséklet napi középértéke és eltérése a 100 évi átlagtól /Budapesten/:

1972. X. 27.: 11,3 C° +2,5 C°

1871 óta ezen a napon Budapesten előfordult:

legmagasabb hőmérséklet 23,2 C° /1923/,
legalacsonyabb hőmérséklet -3,0 C° /1946/.

72 0574

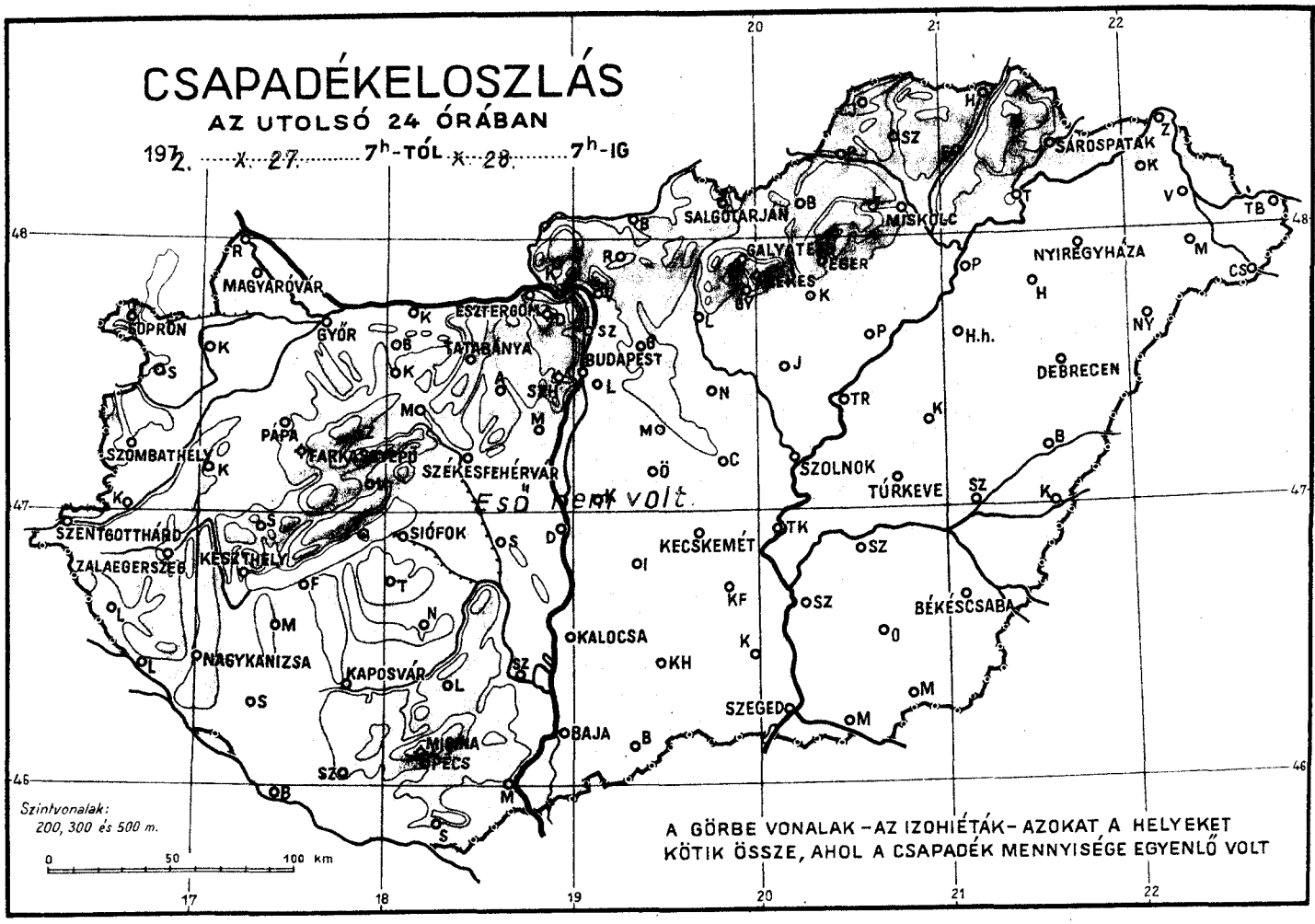
CSAPADÉKELOSZLÁS
AZ UTOLSÓ 24 ÓRÁBAN
197 2. x 27. 7h-TÓL x 28. 7h-IG
Eső nem volt.
SOPRON
MAGYARÓVÁR
GYŐR
ESZTERGOM
TATABÁNYA
BUDAPEST
SALGÓTARJÁN
MISKOLC
SÁROSPATAK
NYIREGYHÁZA
DEBRECEN
SZOMBATHELY
PAPA
SZÉKESFEHÉRVÁR
SZOLNOK
TÚRKEVE
SZENTGOTTHÁRD
ZALAEGERSZEG
KESZTHELY
SIÓFOK
KECSKEMÉT
BÉKÉSCSABA
NAGYKANIZSA
KAPOSVÁR
KALOCSA
SZEGED
BAJA
PÉCS
Szintvonalak:
200, 300 és 500 m.
0 50 100 km
A GÖRBE VONALAK – AZ IZOHIÉTÁK – AZOKAT A HELYEKET
KÖTIK ÖSSZE, AHOL A CSAPADÉK MENNYISÉGE EGYENLŐ VOLT

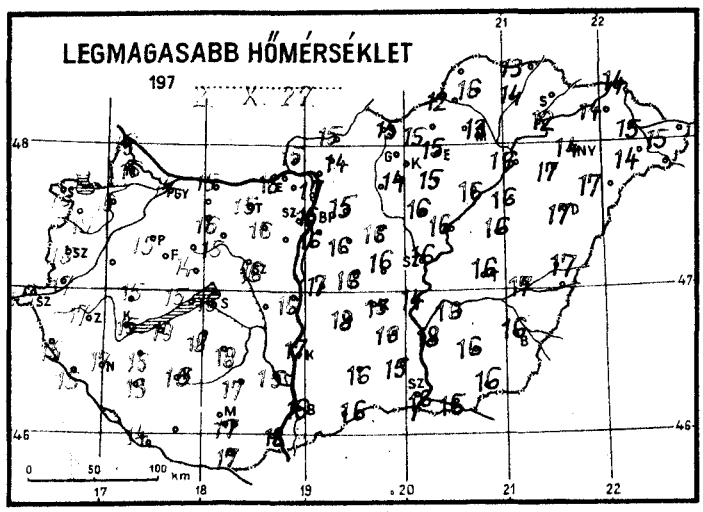
LEGMAGASABB HŐMÉRSÉKLET
197 2. x 27.
0 50 100 km

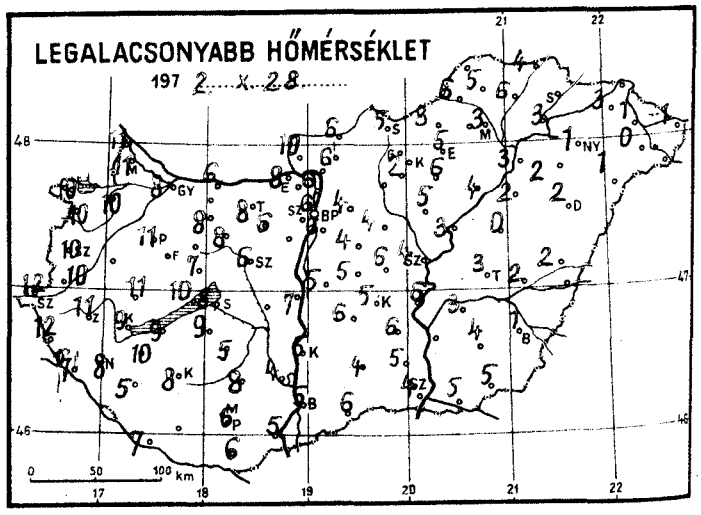
LEGALACSONYABB HŐMÉRSÉKLET
197 2. x 28.
0 50 100 km

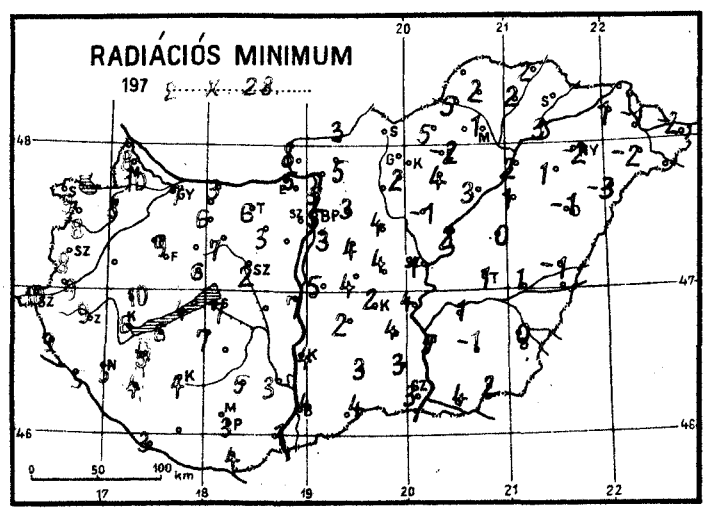
RADIÁCIÓS MINIMUM
197 2. x 28.
0 50 100 km

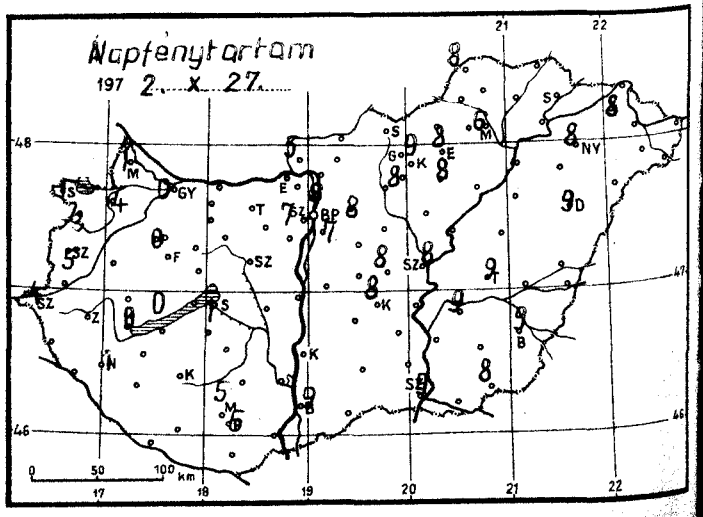
Napfénytartam
197 2. x 27.
0 50 100 km

1972. október .... hó,
28. ... napszombat .....

	Az utolsó 24 óra adatai						24 órai csapadék mm		
	Csapadék (mm)		Hőmérsékleti szélsőségek: tegnapi nappali max.	éjszakai min.	min. 5 cm-en	Napsütés (óra) tegnap			
Mosonmagyaróvár			16	11	10	1	Rajka		
12822 Győr			14	8	7	0	Kapuvár		
825 Pápa			15	11	9	0	Bábolna		
805 Sopron			15	10	9	1	Komárom		
812 Szombathely			16	10	8	5	Káld		
910 Szentgotthárd			16	12	10	4	Sopronhorp.		
915 Zalaegerszeg			17	11	9		Körmend		
Lenti			17	12	9		Letenye		
925 Nagykanizsa			15	8	5	1	Sümeg		
920 Keszthely			15	9	6	0	Zirc		
Tihany			15	10	4		Kisbér		
935 Siófok			16	8	7	1	Mór		
942 Pécs			17	6	3	5	Alcsút		
Misinatető (534 m)			15	9	4	5	Esztergom		
Siklós			17	6	4		Dobogókő		
Farkasgyepű (400 m)			14	10	9		Fonyód		
Veszprém			14	7	6		Tab		
Tatabánya			15	8	6		Sárbogárd		
843 Budapest (Lőrinc)			16	6	3	7	Lengyel		
840 Budapest OMI			16	6	4	6	Nagykónyi		
Budapest (Szabadságh., 474 m)			15	4	2	7	Marcali		
Martonvásár							Somogyszob		
Székesfehérvár			16	6	2		Kaposvár		
Dunaújváros			16	7	7		Barcs		
Szekszárd			15	4	3		Szigetvár		
Mohács			18	5	1		Bácsalmás		
960 Baja			16	5	4	9	Kiskunhalas		
Kalocsa			17	5	4		Izsák		
Cegléd			16	6	4	8	Kunsztmiklós		
860 Szolnok			16	4	1	8	Örkény		
970 Kecskemét			15	5	2	8	Nagykáta		
Kiskunfélegyháza			16	6	4		Jászapáti		
982 Szeged			16	4	3	9	Tiszakécske		
Mezőhegyes			16	5	2	8	Monor		
Orosháza			16	4	-1	9	Kistelek		
990 Békéscsaba			16	1	0	9	Makó		
Túrkeve			16	3	1	9	Szentes		
Berettyóújfalu			17	2	-1		Szarvas		
882 Debrecen			17	2	-1	9	Szeghalom		
892 Nyíregyháza			14	-1	-2	2	Körösszakál		
Kisvárda			14	3	1	8	Tiszaroff		
Mátészalka			14	0	-2		Poroszló		
Tiszabecs			15	-1	-2		Karcag		
Vác							Hortobágy		
Gödöllő			15	4	3	8	Polgár		
Lőrinci							Hajdúdorog		
Gyöngyös			14	2	2	8	Nyírlugos		
Balassagyarmat			15	6	3		Csenger		
755 Salgótarján			15	5			Vásárosnamény		
Galyatető (932 m)			10	2			Záhony		
851 Kékestető (1000 m)			8	4	4	9	Kisvárda		
Kompolt			15	6	4	8	Romhány		
Eger			15	5	-2	8	Borsodnádasd		
Putnok			12	6	5		Jósvafő		
Lillafüred							Szendrőlád		
772 Miskolc			13	3	1	6	Hidasnémeti		
Fügöd			14	6	2		Tokaj		
Sárospatak							Szentendre		

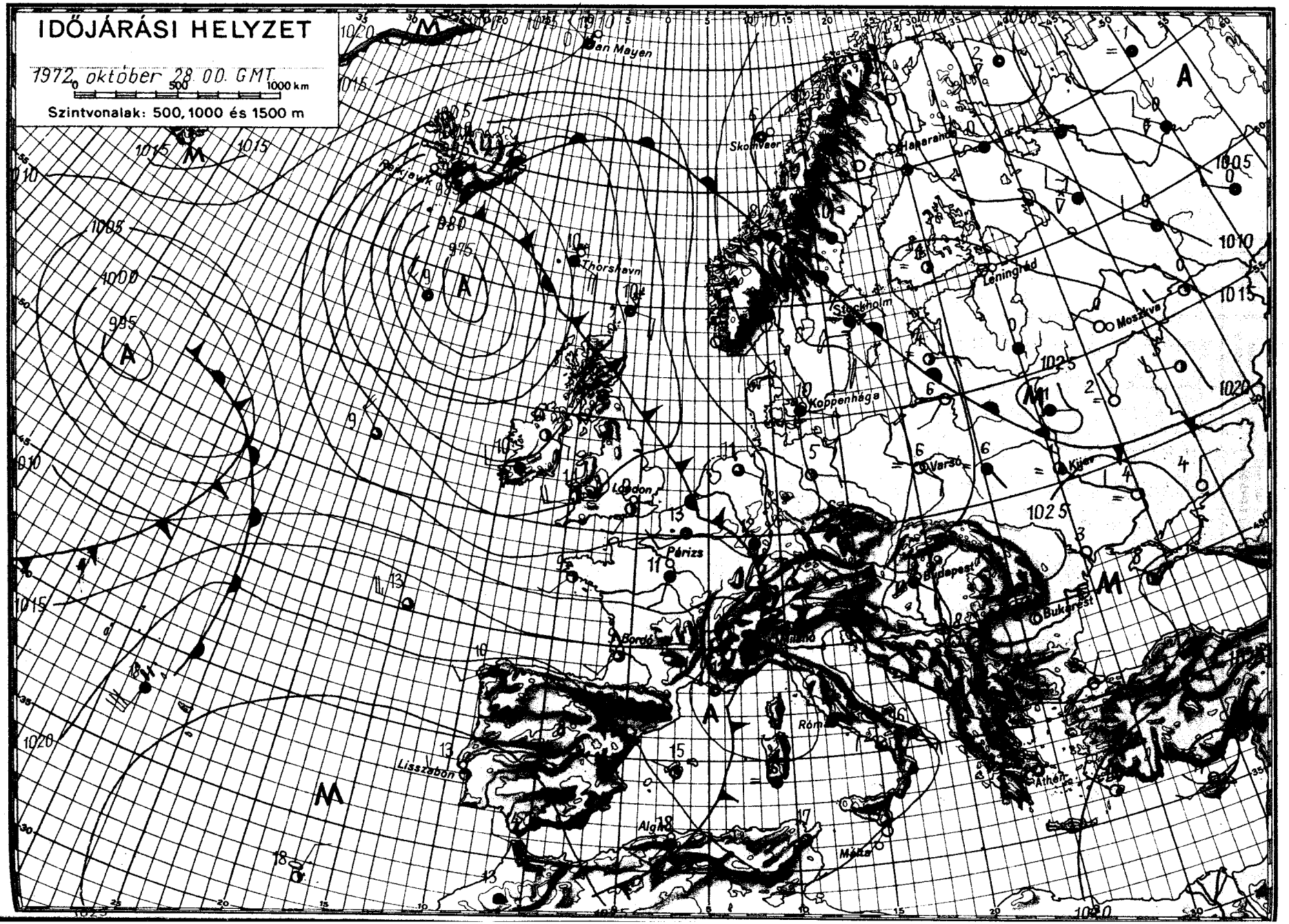

OFFSET: NYOMDA, BUDAPEST

IDŐJÁRÁSI NAPIJELENTÉS

ЕЖЕДНЕВНЫЙ МЕТЕОРОЛОГИЧЕСКИЙ БЮЛЛЕТЕНЬ • DAILY WEATHER REPORT
BULLETIN QUOTIDIEN DE TEMPS • TÄGLICHER WETTERBERICHT

KIADJA: ORSZÁGOS METEOROLÓGIAI SZOLGÁLAT
Készíti: Központi Előrejelző Intézet Előrejelző Osztálya — Megrendelhető: Budapest, II., Kitaibel Pál u. 1.
Telefon: 353-500, Előrejelző Osztály: 150-410 — Megjelenik naponként — Évi előfizetési díja: 720,— Ft
Kiadásért felel: az OMSZ elnöke — Szerkesztésért felel: a KEI igazgatója

~~85. évfolyam 303. szám • Budapest • 1972. október 29. vasárnap~~

Az időjárási helyzet ma reggel és a várható időjárás:

A Genovai-öböl felett szombaton kialakult mediterrán ciklon fejlődése és mozgása hirtelen lelassult, a Kárpát-medencét már csak felhőrendszere érte el. A légnyomás lassu, de állandó emelkedésével hatóerejéből ez a képződmény tovább veszit, ezért a Kárpát-medencei időjárásra egyáltalán nem gyakorol hatást. Az itteni időjárás alakitásában egyre inkább a nyugat felől egyelőre még lassan szivárgó hideg levegő veszi át a vezetőszerepet.

Hazánkban szombaton a főváros környékén erősen, máshol változóan felhős volt az ég. A napsütéses órák száma 1, 7 között volt. Többfelé hullott jelentéktelen mennyiségü eső. A legtöbbet, 3 mm-t, Letenyéről jelentettek. A nappali felmelegedés az erősen felhős fővárosban és környékén csak 11, 14, máshol 15, 21 fok között alakult. Ma hajnalra északkeleten 4, 8, az ország legnagyobb részén 9, 13 fokig hült le a levegő. Délelőtt erősen felhős volt az ég, esőt sehonnan sem jelentettek. Az északi szél a Dunántulon néhány helyen megélénkült. A hőmérséklet 11 órakor 12, 15 fok között volt.

Ma 12 órakor Budapesten a hőmérséklet 15 fok, a tengerszintre átszámitott légnyomás 763 mm, gyengén emelkedik.

Várható időjárás hétfő estig:

Tulnyomóan felhős idő, többfelé esővel.
Élénk, többfelé megerősödő északi, északkeleti szél.
A nappali felmelegedés tovább gyengül.

Várható legalacsonyabb éjszakai hőmérséklet: 3, 8,
legmagasabb nappali hőmérséklet hétfőn: 8, 13 fok között.

Bóna Márta s.k.

A hőmérséklet napi középértéke és eltérése a 100 évi átlagtól /Budapesten/:

1972. X. 28.:	10,9 C°	+2,2 C°

1871 óta ezen a napon Budapesten előfordult:

legmagasabb hőmérséklet	24,7 C° /1923/,
legalacsonyabb hőmérséklet	-1,4 C° /1920/.

72.0575.

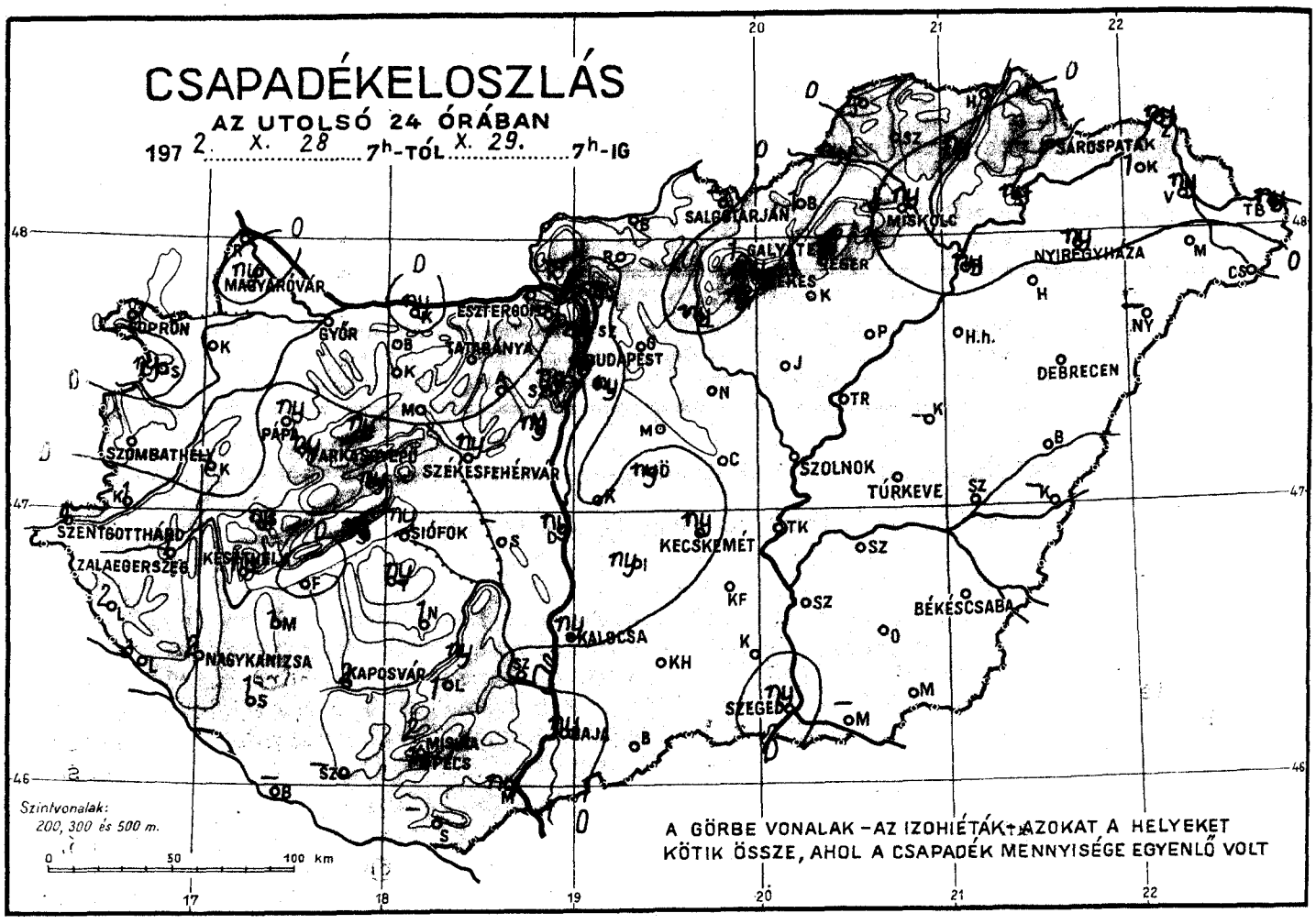
CSAPADÉKELOSZLÁS
AZ UTOLSÓ 24 ÓRÁBAN
197 2. X. 28 7h-TÓL X. 29. 7h-IG
MAGYARÓVÁR
SOPRON
GYŐR
ESZTERGOM
TATABÁNYA
BUDAPEST
SALGÓTARJÁN
MISKOLC
SÁROSPATAK
NYÍREGYHÁZA
DEBRECEN
SZOLNOK
TÚRKEVE
SZÉKESFEHÉRVÁR
SIÓFOK
KECSKEMÉT
SZENTGOTTHÁRD
ZALAEGERSZEG
NAGYKANIZSA
KAPOSVÁR
KALOCSA
BÉKÉSCSABA
SZEGED
PÉCS
Szintvonalak:
200, 300 és 500 m.
0 50 100 km
A GÖRBE VONALAK – AZ IZOHIÉTÁK – AZOKAT A HELYEKET
KÖTIK ÖSSZE, AHOL A CSAPADÉK MENNYISÉGE EGYENLŐ VOLT

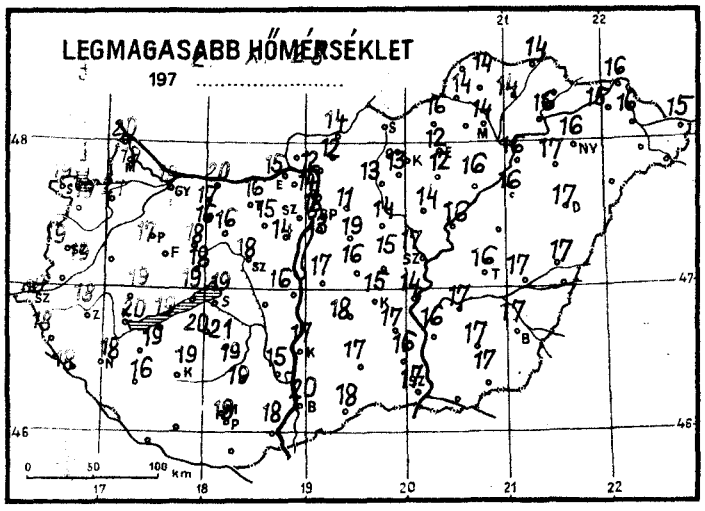
LEGMAGASABB HŐMÉRSÉKLET
197
0 50 100 km

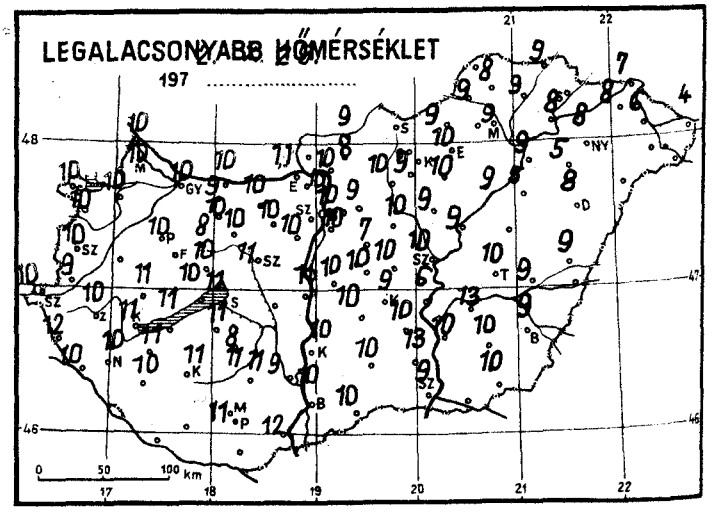
LEGALACSONYABB HŐMÉRSÉKLET
197
0 50 100 km

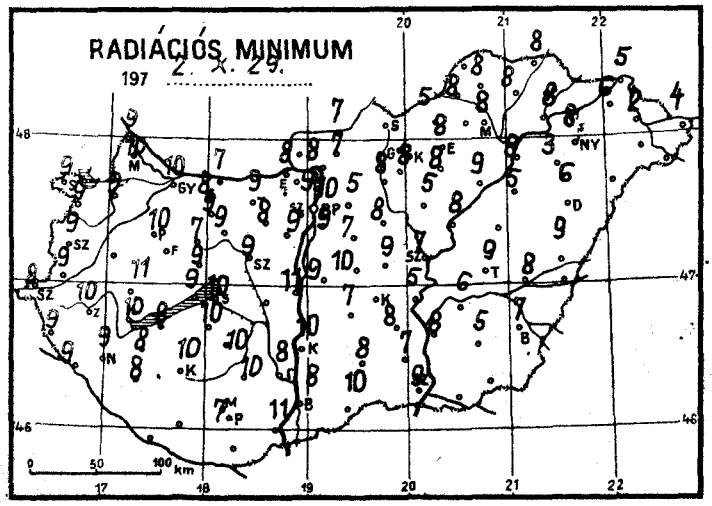
RADIÁCIÓS MINIMUM
197 2. X. 29.
0 50 100 km

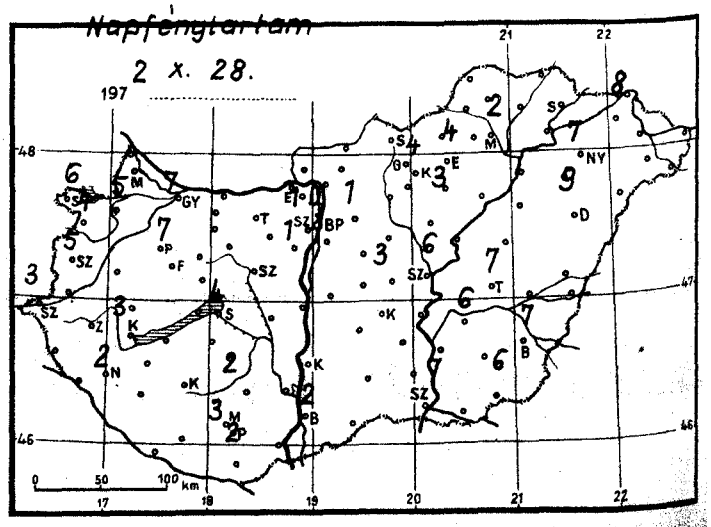
Napfénytartam
2 x. 28.
197
0 50 100 km

1972. október hó, 29. nap vasárnap

	Az utolsó 24 óra adatai					
	Csapadék (mm)		Hőmérsékleti szélsőségek			Napsütés (óra) tegnap
			tegnapi nappali max.	éjszakai min.	min. 5 cm-en	
Mosonmagyaróvár	ny		19	10	10	
12822 Győr	•		19	10	10	7
825 Pápa	ny		17	10	10	7
805 Sopron	•		19	10	9	6
812 Szombathely	•		19	10	9	5
910 Szentgotthárd	1		18	10	8	3
915 Zalaegerszeg	1		18	10	10	
Lenti	2		18	12	9	
925 Nagykanizsa	2		18	10	9	2
920 Keszthely	ny		20	11	10	3
Tihany	ny		19	10	9	
935 Siófok	ny		19	11	10	4
942 Pécs	1		18	11	7	2
Misinatető (534 m)	2		16	10	9	3
Siklós	–					
Farkasgyepű (400 m)	ny		18	8	8	
Veszprém	ny		18	10	9	
Tatabánya	•		16	10	9	
843 Budapest (Lőrinc)	ny		13	10	9	1
840 Budapest OMI	ny		13	11	10	0
Budapest (Szabadságh., 474 m)	ny		12	9	8	1
Martonvásár	ny		14	10	9	1
Székesfehérvár	ny		18	11	9	
Dunaújváros	ny		16	11	11	
Szekszárd	•		15	9	8	
Mohács	ny		18	12	11	
960 Baja	ny		20	10	8	2
Kalocsa	ny		17	10	10	
Cegléd	•		15	10	9	3
860 Szolnok	•		17	9	7	6
970 Kecskemét	ny		15	9		
Kiskunfélegyháza	•		17	10	8	
982 Szeged	ny		17	9	9	7
Mezőhegyes	•		17	10		6
Orosháza	•		17	10	5	
990 Békéscsaba	•		17	9	7	7
Túrkeve	•		16	10	9	7
Berettyóújfalu	•		17	9	9	
880 Debrecen	•		17	8	6	9
892 Nyíregyháza	ny		16	8	8	7
Kisvárda	1		15	8	6	8
Mátészalka	•		12	1	1	
Tiszabecs	ny		15	4	4	
Vác	ny	–	12	10	8	
Gödöllő	•		11	9	5	1
Lőrinci	ny		13	10	8	
Gyöngyös	ny		13	9	8	
Balassagyarmat	•		14	9	7	
755 Salgótarján	•		15	3	–	
Galyatető (932 m)	1		12	4	0	
851 Kékestető (1000 m)	ny		10	7	6	4
Kompolt	•		12	10	8	3
Eger	•		12	10	8	4
Putnok	ny		14	9	8	
Lillafüred	•		15	8	7	
772 Miskolc	ny		14	9	8	2
Fügöd	ny		14	9	8	
Sárospatak	–					

24 órai csapadék mm		
Rajka	•	
Kapuvár	•	
Bábolna	•	
Komárom	ny	
Káld	–	
Sopronhorp.	ny	
Körmend	1	
Letenye	3	
Sümeg	ny	
Zirc	ny	
Kisbér	•	
Mór	•	
Alcsút	•	
Esztergom	•	
Dobogókő	–	
Fonyód	•	
Tab	ny	
Sárbogárd	–	N.hörcsögp.
Lengyel	1	
Nagykónyi	1	
Marcali	1	
Somogyszob	1	
Kaposvár	2	
Bárd	–	Homoksztgy.
Szigetvár	–	
Bácsalmás	•	
Kiskunhalas	•	
Izsák	ny	
Kunsztmiklós	•	
Örkény	ny	
Nagykáta	•	
Jászapáti	•	
Tiszakécske	•	
Monor	•	
Kistelek	•	
Makó	–	
Szentes	•	
Szarvas	•	
Szeghalom	•	
Körösszakál	–	
Tiszaroff	•	
Poroszló	•	
Karcag	–	
Hortobágy	•	
Polgár	ny	
Hajdúdorog	•	
Nyírlugos	–	
Csenger	•	
Vásárosnamény	ny	
Záhony	ny	
Királyrét	–	Vámosmikola
Romhány	•	
Borsodnádasd	1	▽
Jósvafő	–	
Szendrőlád	•	
Hidasnémeti	•	
Tokaj	ny	
Szentendre	ny	

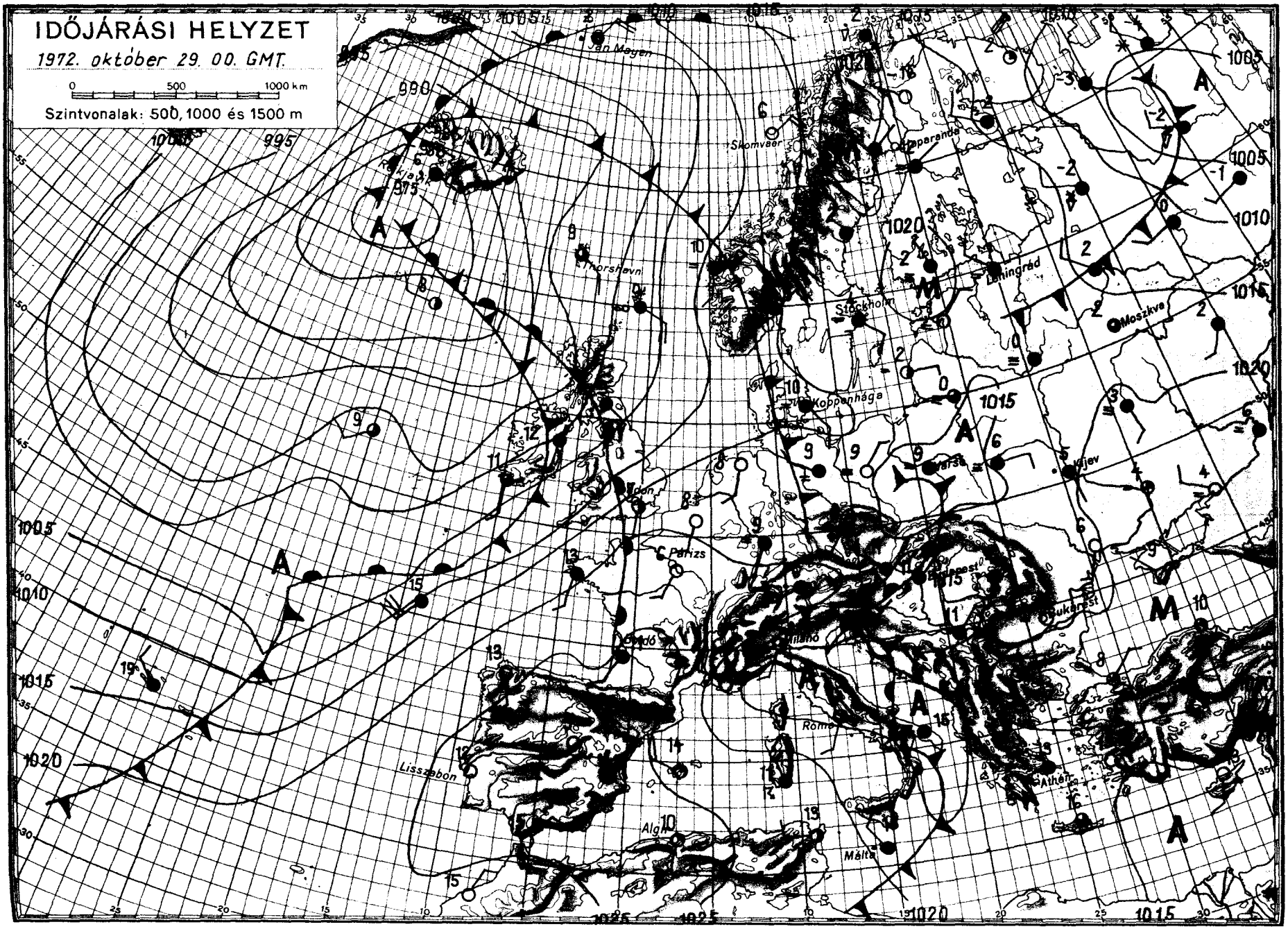

OFFSET-NYOMDA BUDAPEST

IDŐJÁRÁSI NAPIJELENTÉS

ЕЖЕДНЕВНЫЙ МЕТЕОРОЛОГИЧЕСКИЙ БЮЛЛЕТЕНЬ • DAILY WEATHER REPORT
BULLETIN QUOTIDIEN DE TEMPS • TÄGLICHER WETTERBERICHT

KIADJA: ORSZÁGOS METEOROLÓGIAI SZOLGÁLAT
Készíti: Központi Előrejelző Intézet Előrejelző Osztálya — Megrendelhető: Budapest, II., Kitaibel Pál u. 1.
Telefon: 353-500, Előrejelző Osztály: 150-410 — Megjelenik naponként — Évi előfizetési díja: 720,— Ft
Kiadásért felel: az OMSZ elnöke — Szerkesztésért felel: a KEI igazgatója

85. évfolyam 304. szám + Budapest + 1972. október 30. hétfő

Az időjárási helyzet ma reggel és a várható időjárás:

Közép-Európában és a Szovjetunió európai területének középső részén lassú leszálló légmozgások irányitják az időjárást. Hatásukra csendes, a hajnali és reggeli ködök feloszlása után általában napos, az évszaknak megfelelő hőmérsékletü az idő. Csupán egy-két helyen fordul elő gyenge eső, ködszitálás. Változékony, szeles, többfelé esős időjárást okoz a Brit-szigeteken és szárazföldünk nyugati partvidékén az óceán felől áramló hüvösebb levegő. A Földközi-tenger medencéjének középső része fölött magárahagyva hüvös levegő örvénylik, hatására főként Olaszország déli részén és a Balkán-félszigeten fordulnak elő szórványos esők, záporok. A hideg télies időjárás havaseséssel, havazásokkal Skandináviára és a Szovjetúnió eruópai területének északi felére korlátozodott.

Hazánk felett vasárnap erősen felhős volt az ég, számottevő napsütést csak Debrecen térségéből jelentettek. Csak néhány helyen esett jelentéktelen mennyiségü eső. A hőmérséklet napközben 12-18 fokig emelkedett. Hétfőre virradó éjszaka általában 7-10, a Tiszántulon és az Északi-Hegyvidék térségében 3-7 fokig hült le a levegő. Ma délelőtt párás idő volt, az égbolt, szeszélyes területi eloszlásban, a felhőtlen és a borult között váltakozott. A hőmérséklet 11 órára 10-15 fokig emelkedett.

Ma 12 órakor Budapesten a hőmérséklet 13 fok, a tengerszintre átszámitott légnyomás 767 mm, alig változik.

Várható időjárás kedd estig:

Változóan felhős idő eső nélkül. A hajnali és reggeli órákban többfelé köd, néhány helyen ködszitálás. Éjszaka gyenge, napközben kissé megélénkülő, változó irányú szél. Enyhe éjszaka.
Várható legalacsonyabb éjszakai hőmérséklet: 4-9 fok között,
legmagasabb nappali hőmérséklet kedden: általában 15, a tartósan ködös helyeken 10 fok körül.

Vissy Károly s.k.

TÁVOLABBI KILÁTÁSOK PÉNTEK REGGELIG:

Csendes, párás, a reggeli és délelőtti órákban ködös idő, ködszitálással. Legalacsonyabb hajnali hőmérséklet 3-8 fok között. Legmagasabb nappali hőmérséklet 9-14 fok között. Jelentős mennyiségü csapadék /legalább 5 mm/ az ország területének 20 százalékán várható.

TÁVELŐREJELZŐ OSZTÁLY

A hőmérséklet napi középértéke és eltérése a 100 évi átlagtól /Budapesten/:

1972. X. 29.: 13,0 C°, +4,4 C°.

1871 óta ezen a napon Budapesten előfordult:

legmagasabb hőmérséklet 23,5 C° /1928/,
legalacsonyabb hőmérséklet -5,0 C° /1920/.

72,0576.

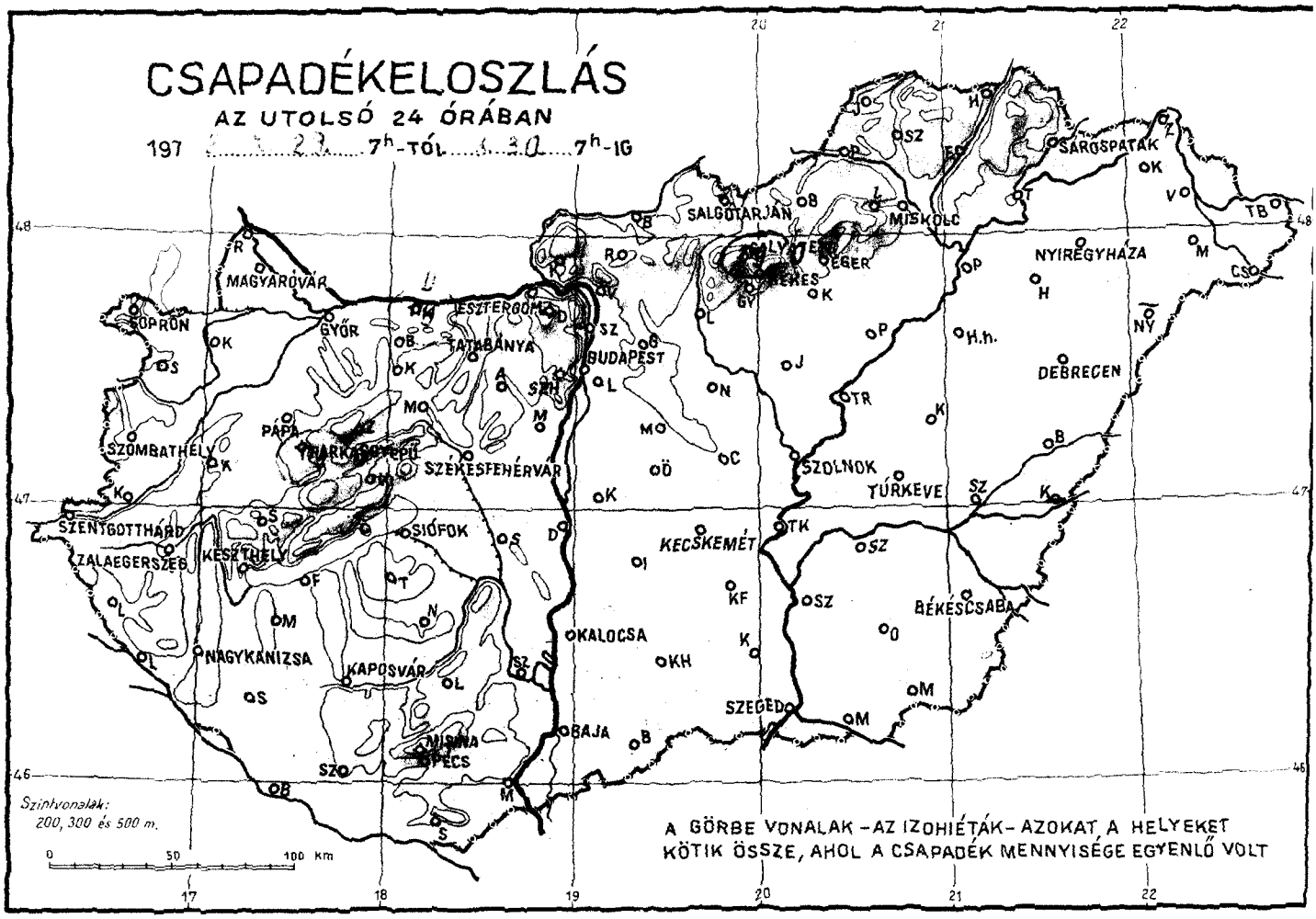
CSAPADÉKELOSZLÁS
AZ UTOLSÓ 24 ÓRÁBAN
197 2. x. 29. 7h-TÓL 2. x. 30. 7h-IG
SÁROSPATAK
SALGÓTARJÁN
MISKOLC
NYIREGYHÁZA
EGER
BÉKÉS
MAGYARÓVÁR
SOPRON
GYŐR
ESZTERGOM
TATABÁNYA
BUDAPEST
DEBRECEN
PÁPA
SZOMBATHELY
SZÉKESFEHÉRVÁR
SZOLNOK
TÚRKEVE
SZENTGOTTHÁRD
ZALAEGERSZEG
KESZTHELY
SIÓFOK
KECSKEMÉT
BÉKÉSCSABA
KALOCSA
NAGYKANIZSA
KAPOSVÁR
SZEGED
BAJA
MISINA
PÉCS
Szintvonalak:
200, 300 és 500 m.
0 50 100 km
A GÖRBE VONALAK – AZ IZOHIÉTÁK – AZOKAT A HELYEKET KÖTIK ÖSSZE, AHOL A CSAPADÉK MENNYISÉGE EGYENLŐ VOLT

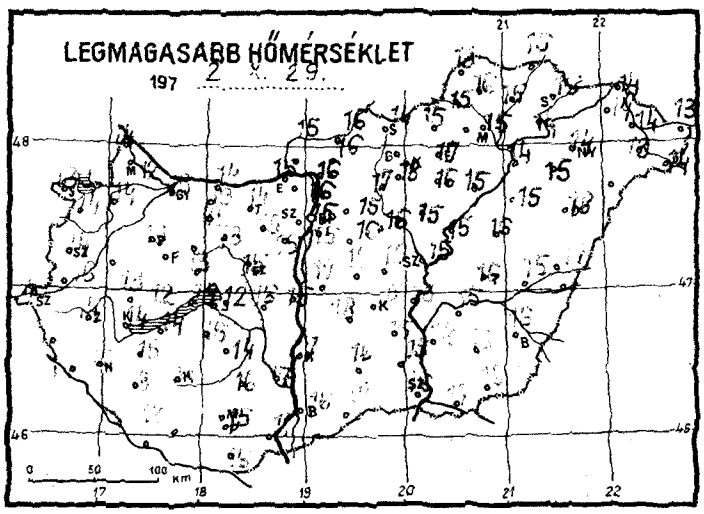
LEGMAGASABB HŐMÉRSÉKLET
197 2. x. 29.
0 50 100 km

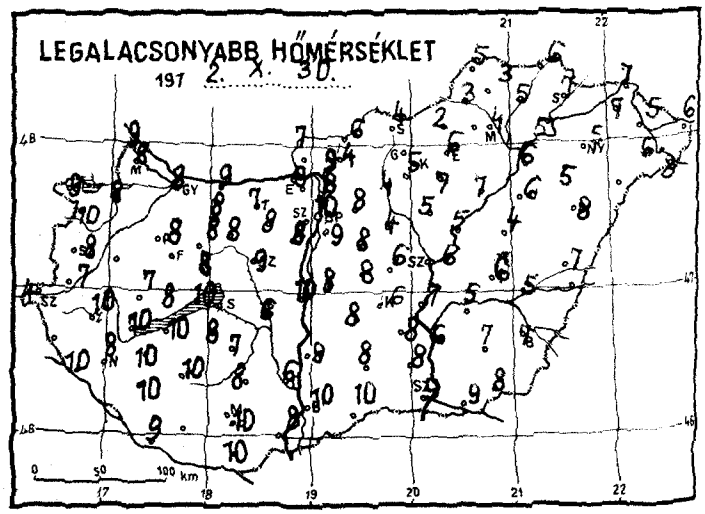
LEGALACSONYABB HŐMÉRSÉKLET
197 2. x. 30.
0 50 100 km

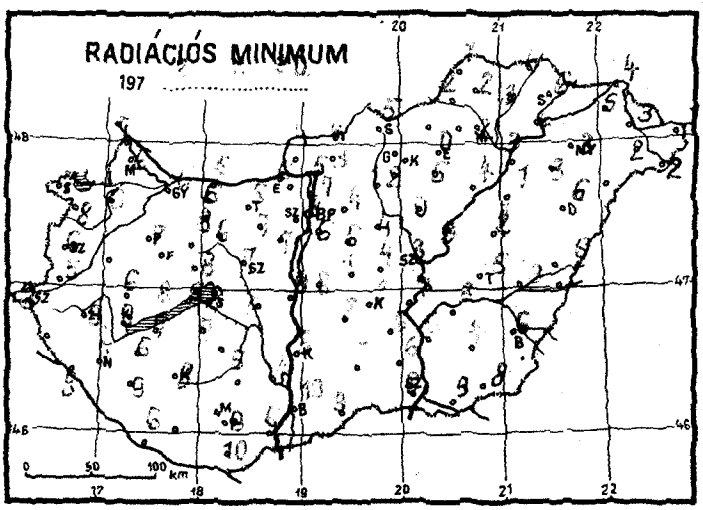
RADIÁCIÓS MINIMUM
197
0 50 100 km

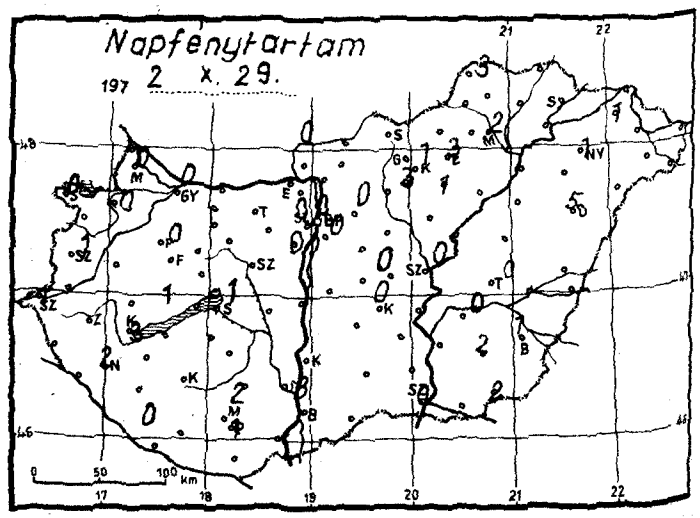
Napfénytartam
197 2. x. 29.
0 50 100 km

1972. október hó,

30. nap hétfő

		Az utolsó 24 óra adatai						24 órai csapadék mm		
		Csapadék (mm)		Hőmérsékleti szélsőségek			Napsütés (óra) tegnap			
				tegnapi nappali max.	éjszakai min.	min. 5 cm-en				
	Mosonmagyaróvár	•		12	8	6	0	Rajka	•	
12822	Győr	•		13	8	6	0	Kapuvár	•	
825	Pápa	•		13	8	7	0	Bábolna	•	
805	Sopron	•		13	9	7	0	Komárom	ny	
812	Szombathely	•		14	8	6	1	Káld	–	
910	Szentgotthárd	•		15	4	3	1	Sopronhorp.	•	
915	Zalaegerszeg	•		14	10	9		Körmend	•	∩
	Lenti	–						Letenye	•	
925	Nagykanizsa	•		13	8	7	2	Sümeg	•	
920	Keszthely	•		14	10	9	3	Zirc	•	
	Tihany	•		14	10	5		Kisbér	•	
935	Siófok	•		12	9	8	1	Mór	•	
942	Pécs	•	=	15	10	9	1	Alcsút	•	
	Misinatető (534 m)	•		12	7	7	2	Esztergom	•	
	Siklós	•		16	10	10		Dobogókő	–	
	Farkasgyepű (400 m)	ny	=	11	8	8		Fonyód	•	
	Veszprém	•		13	8	8		Tab	•	
	Tatabánya	•		14	7	5		Sárbogárd:	•	
843	Budapest (Lőrinc)	•	=	15	9	6	0	Lengyel	•	
840	Budapest OMI	•		15	10	8	0	Nagykónyi	•	
	Budapest (Szabadságh., 474 m)	•		12	9	6	0	Marcali	•	
	Martonvásár	•		15	8	7	0	Somogyszob	•	
	Székesfehérvár	•	=	15	9	7		Kaposvár	•	
	Dunaújváros	•		15	10	9		Barcs	•	
	Szekszárd	•		17	6	4		Szigetvár	•	
	Mohács	•		17	8	6		Bácsalmás	•	
960	Baja	•	=	16	10	10	3	Kiskunhalas	•	
	Kalocsa	•		17	9	8		Izsák	•	
	Cegléd	•	=	16	6	4	0	Kunsztmiklós	•	
860	Szolnok	•	=	15	6	3	0	Örkény	•	=
970	Kecskemét	•	=	15	6	2	0	Nagykáta	•	–
	Kiskunfélegyháza	•		15	8	6		Jászapáti	•	
982	Szeged	•	=	16	9	9	0	Tiszakécske	•	
	Mezőhegyes	•		18	8	8	2	Monor	•	
	Orosháza	•		16	7	4	2	Kistelek	•	
990	Békéscsaba	•	=	16	7	6	1	Makó	•	
	Túrkeve	•		16	6	5	0	Szentes	•	
	Berettyóújfalu	•	∩	17	7	6		Szarvas	•	
880	Debrecen	•	=	18	8	6	5	Szeghalom	•	
892	Nyíregyháza	•	=	14	5	3	1	Körösszakál	–	
	Kisvárda	•		14	7	5	1	Tiszaroff	•	
	Mátészalka	•	∩	13	6	2		Poroszló	•	∩
	Tiszabecs	•		13	6	1		Karcag	•	=
	Vác	•	=	16	9	5		Hortobágy	•	
	Gödöllő	•	=	15	8	4	0	Polgár	•	
	Lőrinci	•	∩	17	4	1		Hajdúdorog	•	
	Gyöngyös	•		18	5	2	3	Nyírlugos	–	
	Balassagyarmat	•	∩	16	6	4		Csenger	•	
755	Salgótarján	•		14	4	5		Vásárosnamény	•	∩
	Galyatető (932 m)	ny	=	13	4	0		Záhony	•	=
851	Kékestető (1000 m)	•		10	6	5	1	Kisvárda	•	
	Kompolt	•		16	7	5	1	Romhány	•	
	Eger	•		17	6	0	3	Borsodnádasd	•	=
	Putnok	•		15	3	2		Jósvafő	•	
	Lillafüred	•		20	4	1		Szendrőlád	•	=
772	Miskolc	•	=	15	4	2	2	Hidasnémeti	•	
	Fügöd	•		15	5	3		Tokaj	•	
	Sárospatak	•		16	7	6	–	Szentendre	•	

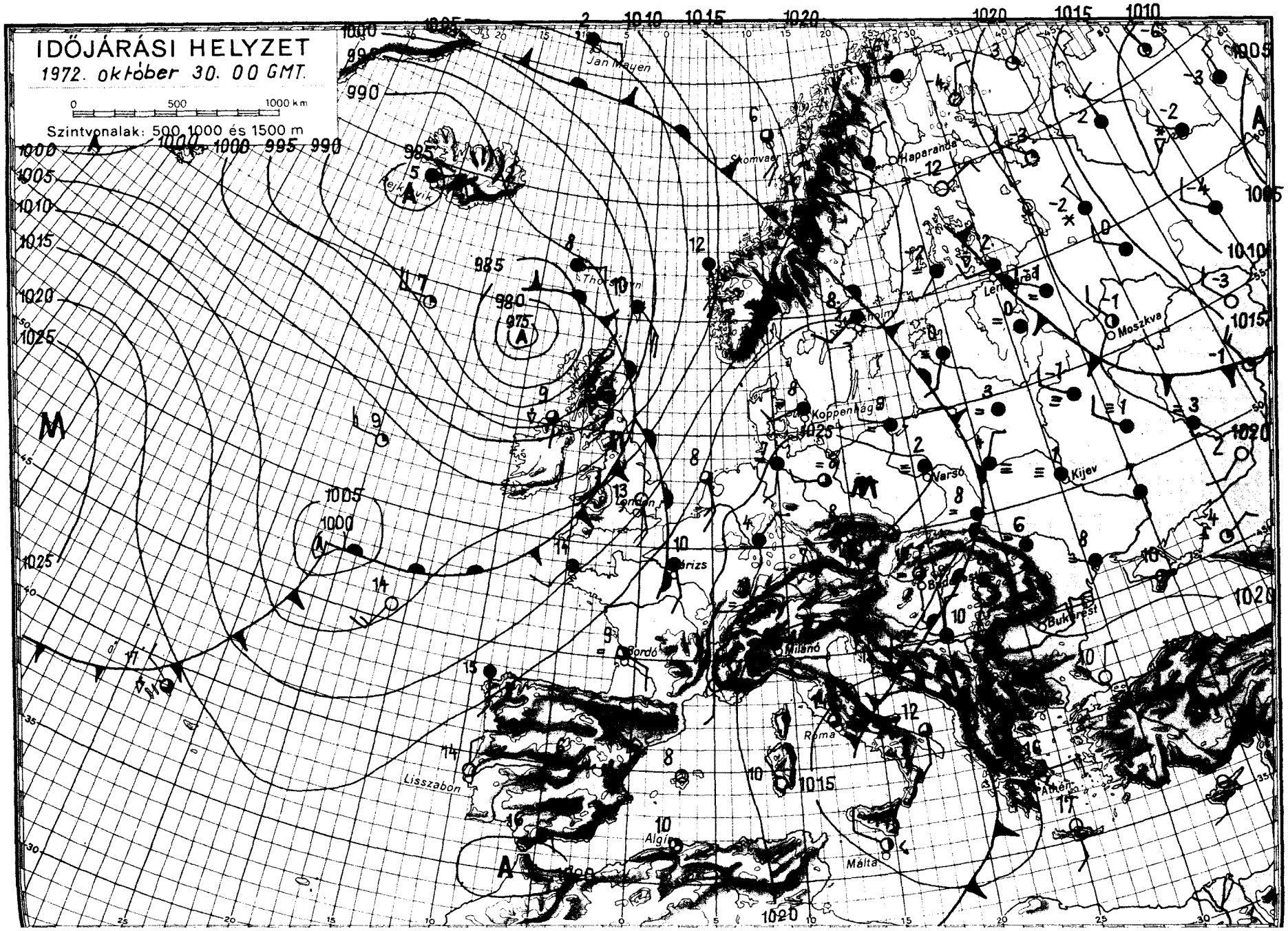

OFFSET-NYOMDA, BUDAPEST

IDŐJÁRÁSI NAPIJELENTÉS

ЕЖЕДНЕВНЫЙ МЕТЕОРОЛОГИЧЕСКИЙ БЮЛЛЕТЕНЬ • DAILY WEATHER REPORT
BULLETIN QUOTIDIEN DE TEMPS • TÄGLICHER WETTERBERICHT

KIADJA: ORSZÁGOS METEOROLÓGIAI SZOLGÁLAT
Készíti: Központi Előrejelző Intézet Előrejelző Osztálya — Megrendelhető: Budapest, II., Kitaibel Pál u. 1.
Telefon: 353-500, Előrejelző Osztály: 150-410 — Megjelenik naponként — Évi előfizetési díja: 720,— Ft
Kiadásért felel: az OMSZ elnöke — Szerkesztésért felel: a KEI igazgatója

85. évfolyam 305. szám +Budapest+ 1972. október 31. kedd

Az időjárási helyzet ma reggel és a várható időjárás:

Az elmult 24 óra folyamán Közép Európa időjárása lényegesen nem változott. Szárazföldünk középső részének időjárását továbbra is a lassu leszálló légmozgások határozzák meg. A késő esti, éjszakai órákban keletkezett ködök napközben csak lassan oszlanak fel. A ködök feloszlását napos, csendes idő követi. Európának ebben a térségében a nappali felmelegedés az évszaknak megfelelően alacsony. Szárazföldünk többi részén változékony az idő. Nyugat-Európa partvidékén az óceáni nedves léghullámok okoznak helyi záporokat. A Szovjetunió európai területének északi részén télire fordult az idő, sokfelé havazik és a hőmérséklet napközben is néhány fokkal a fagypont alatt marad.

Hazánkban hétfőn általában erősen felhős, párás idő volt. Csak a Tiszántúl középső részén, valamint a nyugati határmegyékben sütött a nap 3, 6 órán át. Esőt sehonnan sem jelentettek. A hőmérséklet napközben 11, 17 fokig emelkedett. Ma hajnalra szeszélyes területi eloszlásban 3, 10 fokig hült le a levegő. É szakkeleten egy két helyen gyenge talajmenti fagy is volt. Délelőtt változóan felhős, párás, helyenként ködös idő volt. A ködök 11 órára Békéscsaba kivételével, mindenütt feloszlottak, de ott a sürü ködben ködszitálás is előfordult. A hőmérséklet 11 órakor Békéscsabán 8, máshol 10, 14 fok között volt.

Ma 12 órakor Budapesten a hőmérséklet 13 fok, a tengerszintre átszámitott légnyomás 768 mm, alig változik.

Várható időjárás szerda estig:

Változóan felhős idő, eső nélkül.
A hajnali és a reggeli órákban ködképződés, helyenként ködszitálás.
Éjszaka gyenge, napközben mérsékelt délkeleti déli szél.
Várható legalacsonyabb éjszakai hőmérséklet: 1, 6 fok között
legmagasabb nappali hőmérséklet szerdán: általában 15 fok, közelében, a tartósan ködös helyeken: 10 fok körül.

Bartha Péterné s.k.

A hőmérséklet napi középértéke és eltérése a 100 évi átlagtól Budapesten:

1972. X. 30. 12,8 C° +4,3 C°

1871 óta ezen a napon Budapesten előfordult:

legmagasabb hőmérséklet 21,0 C° /1926/
legalacsonyabb hőmérséklet 8,9 C° /1920/

72.0577

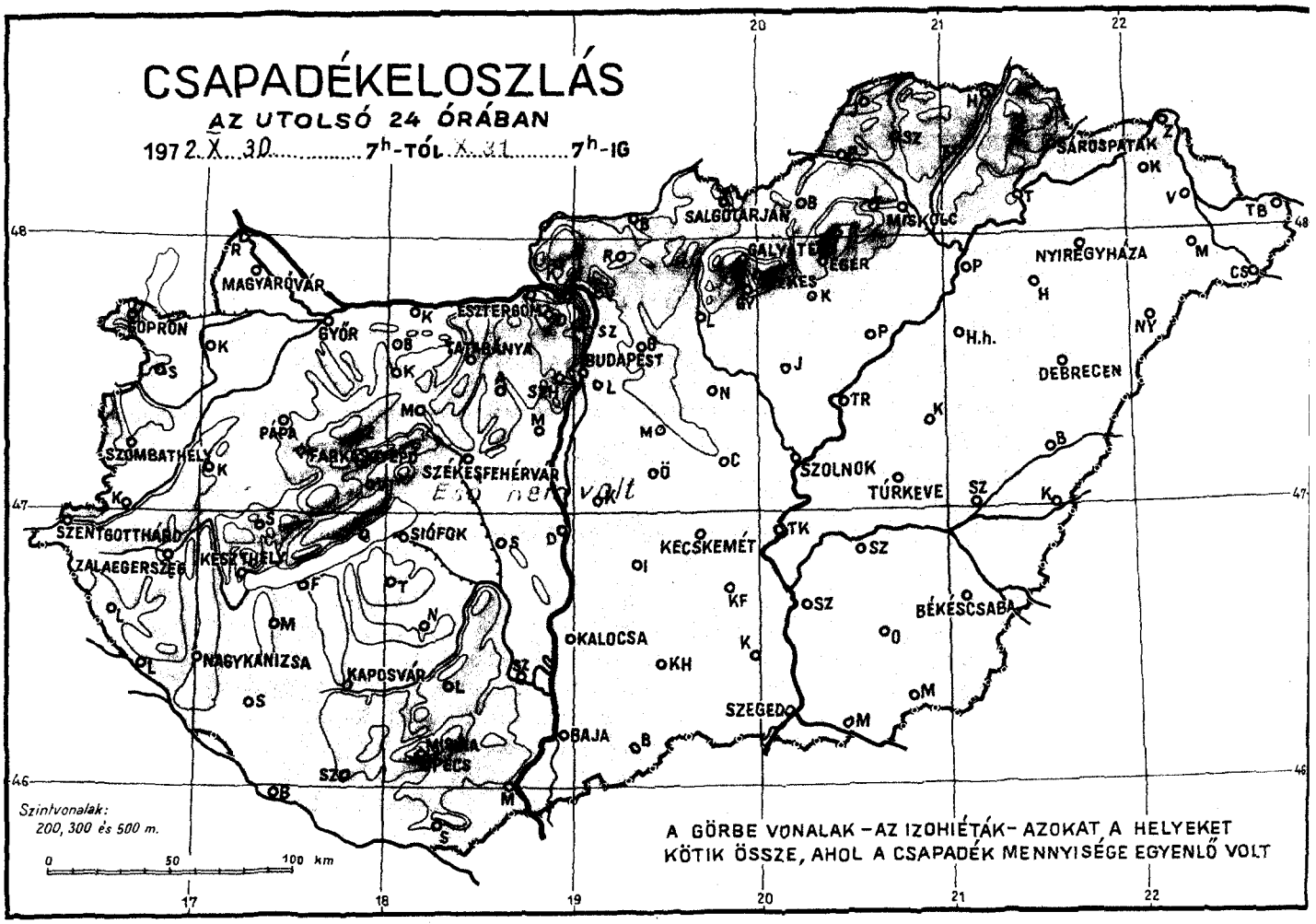
CSAPADÉKELOSZLÁS
AZ UTOLSÓ 24 ÓRÁBAN
1972. X. 30. 7h-TÓL X. 31. 7h-IG
SOPRON
MAGYARÓVÁR
GYŐR
ESZTERGOM
TATABÁNYA
BUDAPEST
SALGÓTARJÁN
MISKOLC
SÁROSPATAK
NYÍREGYHÁZA
DEBRECEN
PÁPA
SZOMBATHELY
SZÉKESFEHÉRVÁR
SIÓFOK
SZENTGOTTHÁRD
ZALAEGERSZEG
KESZTHELY
NAGYKANIZSA
KAPOSVÁR
KALOCSA
KECSKEMÉT
SZOLNOK
TÚRKEVE
BÉKÉSCSABA
SZEGED
BAJA
PÉCS
Szintvonalak:
200, 300 és 500 m.
0 50 100 km
A GÖRBE VONALAK – AZ IZOHIÉTÁK – AZOKAT A HELYEKET
KÖTIK ÖSSZE, AHOL A CSAPADÉK MENNYISÉGE EGYENLŐ VOLT

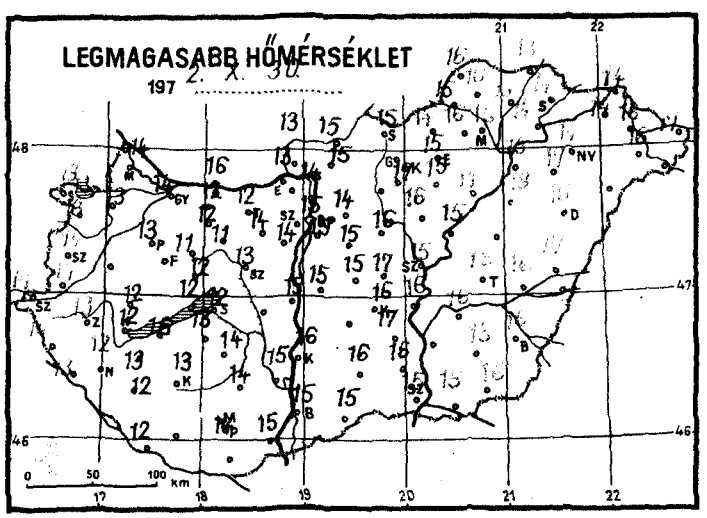
LEGMAGASABB HŐMÉRSÉKLET
197 2. X. 30.
0 50 100 km

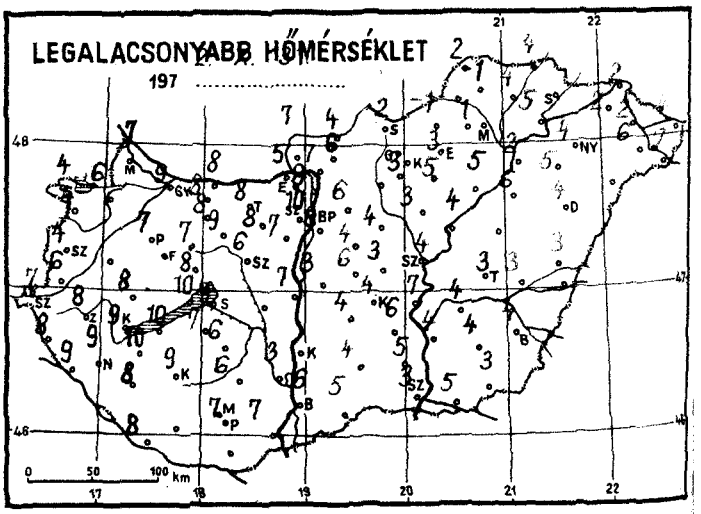
LEGALACSONYABB HŐMÉRSÉKLET
197
0 50 100 km

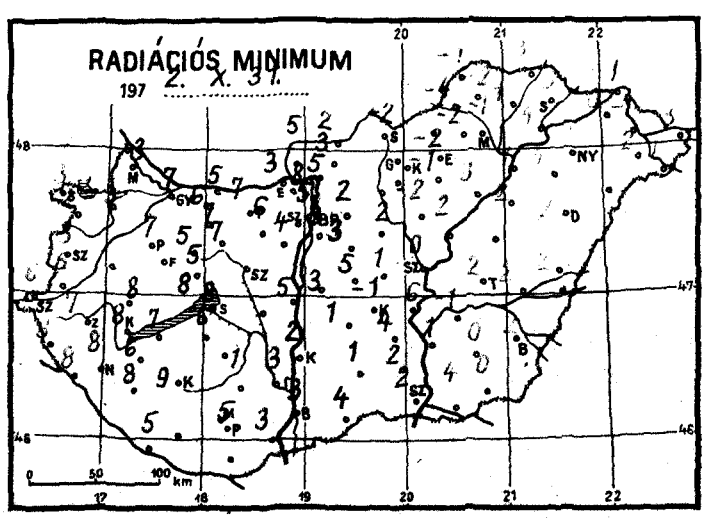
RADIÁCIÓS MINIMUM
197 2. X. 31.
0 50 100 km

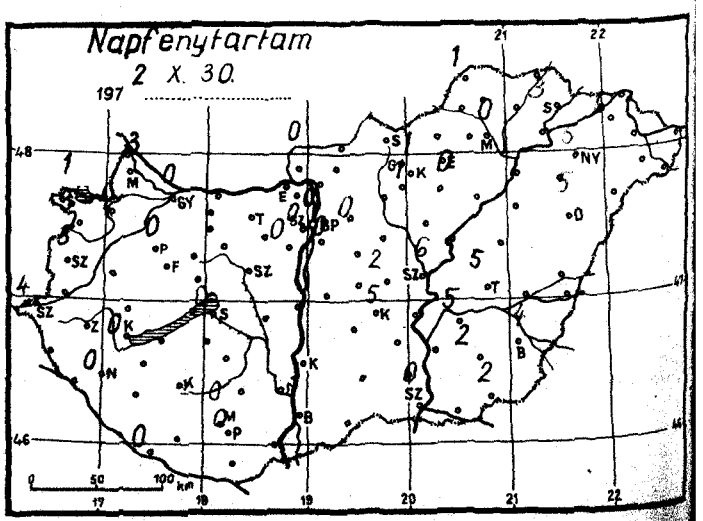
Napfenytartam
2 X. 30.
197
0 50 100 km

1972. október ..... hó,
31. kedd ..... nap

	Az utolsó 24 óra adatai						24 órai csapadék mm		
	Csapadék (mm)		Hőmérsékleti szélsőségek			Napsütés (óra) tegnap			
			tegnapi nappali max.	éjszakai min.	min. 5 cm-en				
Mosonmagyaróvár			14	7	7	5	Rajka		
12822 Győr			14	9	7	0	Kapuvár		
825 Pápa			13	7	7	0	Bábolna		
805 Sopron			13	4	3	1	Komárom		
812 Szombathely			14	4	3	5	Káld		
910 Szentgotthárd			14	7	6	4	Sopronhorp.		
915 Zalaegerszeg			13	8	7		Körmend		
Lenti			14	8	8		Letenye		
925 Nagykanizsa			12	9	8	0	Sümeg		
920 Keszthely			12	9	8	0	Zirc		
Tihany			12	10	8		Kisbér		∩
935 Siófok			12	9	8	0	Mór		
942 Pécs			14	7	5	0	Alcsút		
Misinatető (534 m)			12	7	6	0	Esztergom		
Siklós							Dobogókő		
Farkasgyepű (400 m)			10	8	8		*Fonyód*		
Veszprém			12	8	5		Tab		
Tatabánya			12	8	7		Sárbogárd		
843 Budapest (Lőrinc)			15	8	3	0	Lengyel		
840 Budapest OMI			15	9	5	0	Nagykónyi		
Budapest (Szabadságh., 474 m)			12	6	3	0	Marcali		
Martonvásár			14	8	4	0	Somogyszob		
Székesfehérvár			13	6	0		Kaposvár		
Dunaújváros			15	7	5		Barcs		
Szekszárd			15	7	3		Szigetvár		
Mohács			15	7	3		Bácsalmás		
960 Baja			15	6	3		Kiskunhalas		∩
Kalocsa			16	7	2		Izsák		
Cegléd		∩	17	5	1		Kunsztmiklós		
860 Szolnok			15	4	0	6	Örkény		
970 Kecskemét			16	4		5	Nagykáta		
Kiskunfélegyháza			17	6	4		Jászapáti		∩
982 Szeged			15	5	2	0	Tiszakécske		
Mezőhegyes			16	4	0	2	Monor		
Orosháza			15	4	2	2	Kistelek		
990 Békéscsaba			16	4	2	4	Makó		
Túrkeve			16	5	2	5	Szentes		
Berettyóújfalu		∩	17	7	2		Szarvas		
880 Debrecen			16	4	2	5	Szeghalom		
892 Nyíregyháza			14	4	2	5	Körösszakál		
Kisvárda		∩	14	2	0	6	Tiszaroff		
Mátészalka			16	6	2		Poroszló		
Tiszabecs			17	4	3		Karcag		=
Vác		∩	14	7	5		Hortobágy		∩
Gödöllő			14	6	2	6	Polgár		
Lőrinci		∩	16	4	1		Hajdúdorog		
Gyöngyös			18	3	1	1	Nyírlugos		
Balassagyarmat		∩	15	4	2		Csenger		
755 Salgótarján			15	2	2		Vásárosnamény		
Galyatető (932 m)							Záhony		
851 Kékestető (1000 m)			8	4	3	1	Királyrét		
Kompolt			15	5	1	0	Romhány		
Eger			15	3	2		Borsodnádasd		⊔
Putnok		⊔	15				Jósvafő		⊔
Lillafüred			16	1	2		Szendrőlád		
772 Miskolc			15	0	1	0	Hídasnémeti		
Füged			13	4			Tokaj		
Sárospatak			14	7	3	5	Szentendre		

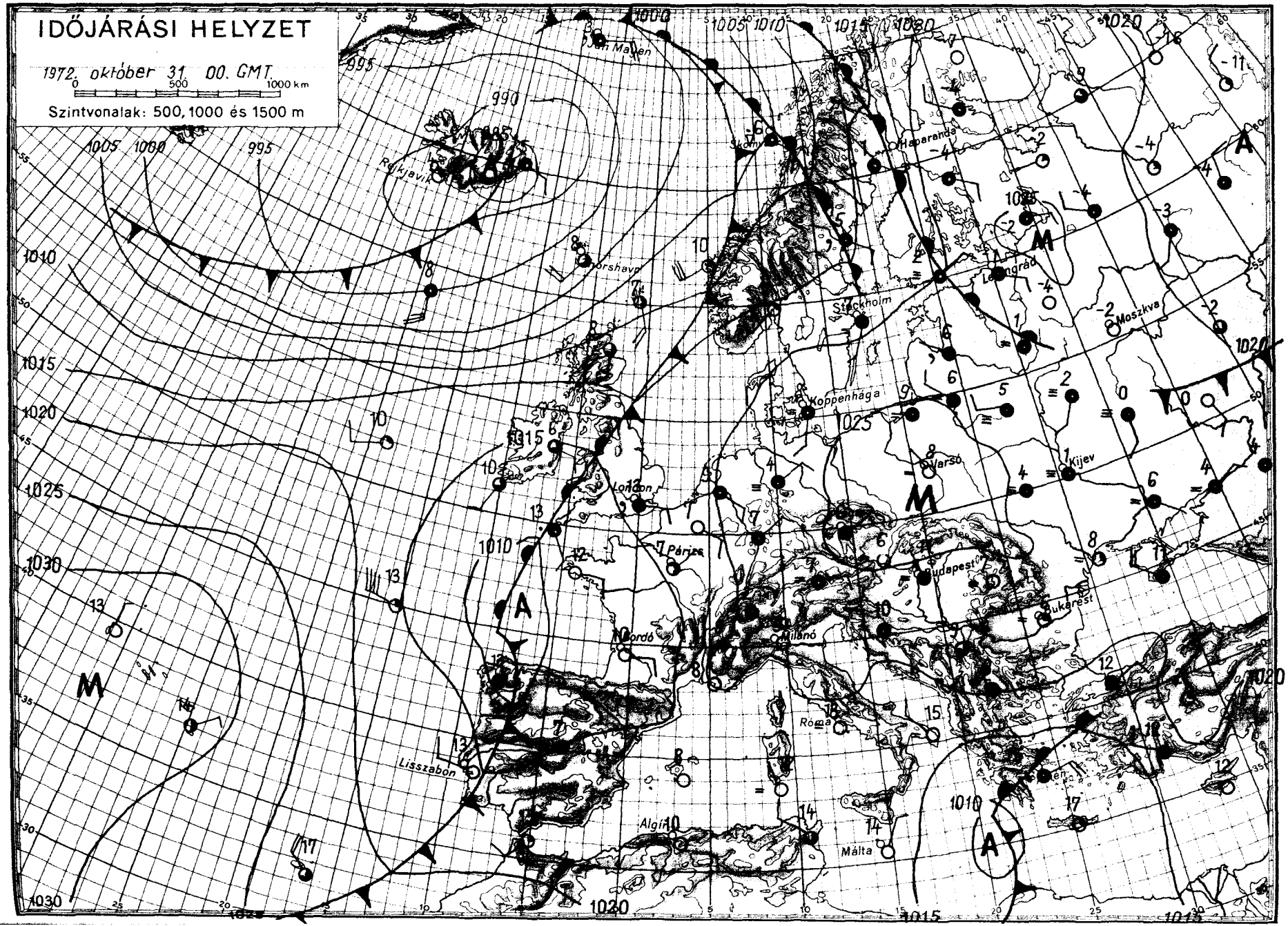
IDŐJÁRÁSI HELYZET
1972. október 31. 00. GMT.
0 500 1000 km
Szintvonalak: 500, 1000 és 1500 m
Jan Mayen
Reykjavik
Thorshavn
Stockholm
Koppenhága
London
Párizs
Bordó
Milánó
Lisszabon
Algír
Málta
Róma
Varsó
Kijev
Moszkva
Leningrád
Budapest
Bukarest
Athén
Haparanda
1005
1010
995
990
1015
1020
1025
1030
A
M

IDŐJÁRÁSI NAPIJELENTÉS

ЕЖЕДНЕВНЫЙ МЕТЕОРОЛОГИЧЕСКИЙ БЮЛЛЕТЕНЬ • DAILY WEATHER REPORT
BULLETIN QUOTIDIEN DE TEMPS • TÄGLICHER WETTERBERICHT

KIADJA: ORSZÁGOS METEOROLÓGIAI SZOLGÁLAT
Készíti: Központi Előrejelző Intézet Előrejelző Osztálya — Megrendelhető: Budapest, II., Kitaibel Pál u. 1.
Telefon: 353-500, Előrejelző Osztály: 150-410 — Megjelenik naponként — Évi előfizetési díja: 720,— Ft
Kiadásért felel: az OMSZ elnöke — Szerkesztésért felel: a KEI igazgatója

85. évfolyam 306. szám + Budapest + 1972. november 1. szerda

Az időjárási helyzet ma reggel és a várható időjárás:

Az Ibériai-félszigeten, a Brit-szigeteken és Skandinávia déli részén felhős, többfelé szeles, esős, de enyhe az idő. Ugyancsak felhős, de hideg, télies az időjárás Skandinávia és a Szovjetunió európai területének északi felén, ahonnan havasesőket, havazásokat is jelentenek. Nyugat- és Közép-Európában, a Balkán-félszigeten, valamint a Szovjetunió európai területének déli felén ezzel egyidőben továbbra is lassu leszálló légmozgások irányitják az időjárást. Hatásukra csendes, általában derült, az éjszakai óráktól délelőttig sokfelé ködös az idő, csapadék azonban legfeljebb néhány helyen hullik ködszitálás formájában. Szárazföldünk középső részeinek időjárásában egyelőre számottevő változás nem várható.

Hazánkban kedden a nyugati határvidéken, valamint Békéscsaba-Orosháza térségében egész napon át erősen párás, ködös idő volt, ezért itt nem alakult ki számottevő napsütés. Az ország többi részén délelőtt feloszlott a köd, utána általában napos, száraz idő volt. A hőmérséklet napközben az ország nagy részén 14-18, a tartósan ködös helyeken csak 9-14 fokig emelkedett. Eső sehol sem hullott, néhány helyről azonban ködszitálást jelentettek. Szerdára virradó éjszaka általában 0, +6 fokig hült le a levegő; az északi megyék és a Duna-Tisza közének több helyén a talajközeli pár centiméteres légrétegben gyengén fagyott. Ma délelőtt a nyugati megyék néhány helyének és Miskolc térségének kivételével feloszlott az éjszaka kialakult ujabb köd. 11 órára a ködös helyeken csak 4-8, máshol 9-13 fokig emelkedett a hőmérséklet.

Ma 12 órakor Budapesten a hőmérséklet 12 fok, a tengerszintre átszámitott légnyomás 769 mm, alig változik.

Várható időjárás csütörtök estig:

Főként éjszaka és délelőtt sokfelé köd, amely néhány helyen, elsősorban nyugaton és északkeleten egész napon át megmarad. Egy-két helyen ködszitálás.
A köd feloszlása után kevés felhő, eső nem várható.
Éjszaka gyenge, napközben kissé megélénkülő, változó irányu szél.

Várható legalacsonyabb éjszakai hőmérséklet: 0, +5 fok között, szórványosan talajmenti fagy,
legmagasabb nappali hőmérséklet csütörtökön: általában 15, a tartósan ködös helyeken 10 fok körül.

Vissy Károly s.k.

A hőmérséklet napi középértéke és eltérése a 100 évi átlagtól /Budapesten/:

1972. X. 31.: 11,3 C° +3,7 C°

1871 óta ezen a napon Budapesten előfordult:

legmagasabb hőmérséklet 22,7 C° /1926/,
legalacsonyabb hőmérséklet -9,5 C° /1920/.

ATMOSPHERIC SCIENCES LIBRARY
APR 1 0 1973
N.O.A.A.
U. S. Dept. of Commerce
72 0583.

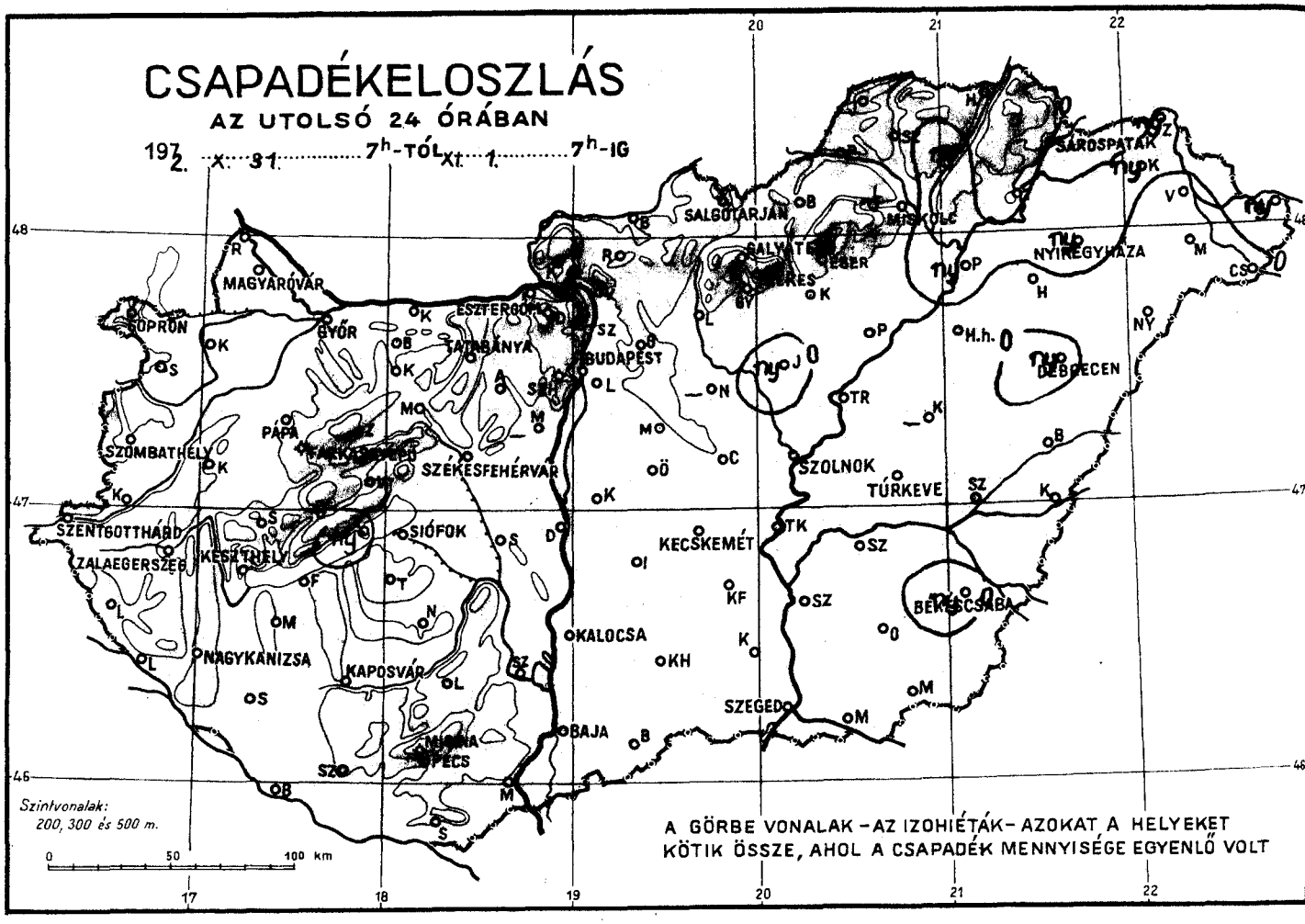
CSAPADÉKELOSZLÁS
AZ UTOLSÓ 24 ÓRÁBAN
1972. X. 31. 7h-TÓL XI. 1. 7h-IG
SOPRON
MAGYARÓVÁR
GYŐR
ESZTERGOM
TATABÁNYA
BUDAPEST
SALGÓTARJÁN
MISKOLC
SÁROSPATAK
NYÍREGYHÁZA
DEBRECEN
SZOMBATHELY
PÁPA
SZÉKESFEHÉRVÁR
SZOLNOK
TÚRKEVE
SZENTGOTTHÁRD
ZALAEGERSZEG
KESZTHELY
SIÓFOK
KECSKEMÉT
BÉKÉSCSABA
NAGYKANIZSA
KAPOSVÁR
KALOCSA
SZEGED
BAJA
PÉCS
Szintvonalak:
200, 300 és 500 m.
0 50 100 km
A GÖRBE VONALAK – AZ IZOHIÉTÁK – AZOKAT A HELYEKET
KÖTIK ÖSSZE, AHOL A CSAPADÉK MENNYISÉGE EGYENLŐ VOLT

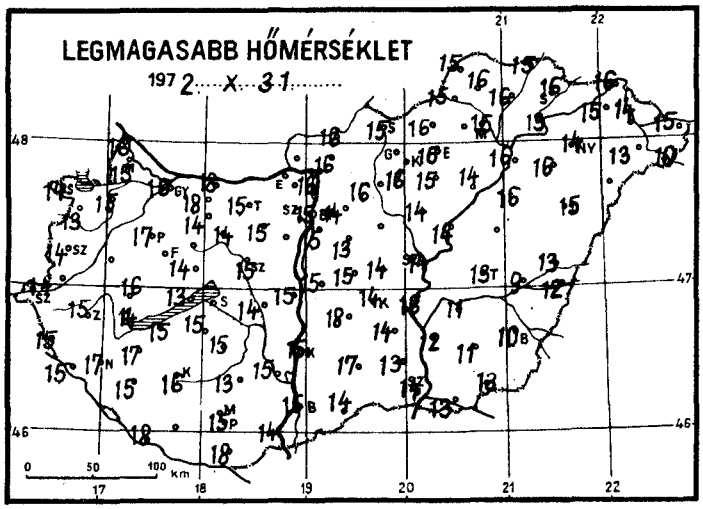
LEGMAGASABB HŐMÉRSÉKLET
1972. X. 31.
0 50 100 km

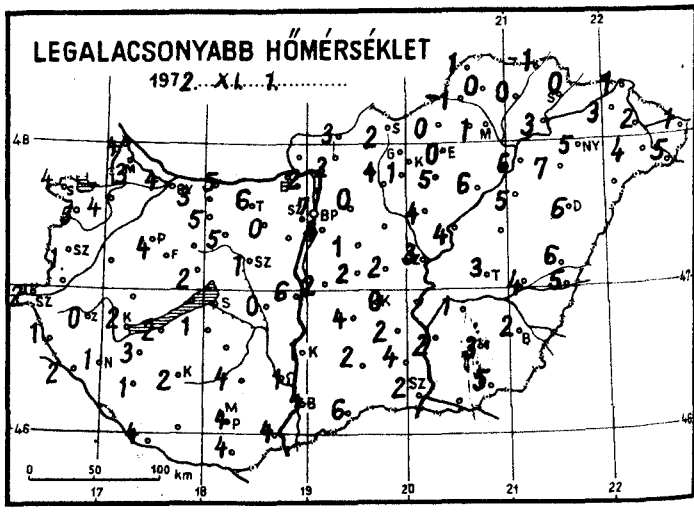
LEGALACSONYABB HŐMÉRSÉKLET
1972. XI. 1.
0 50 100 km

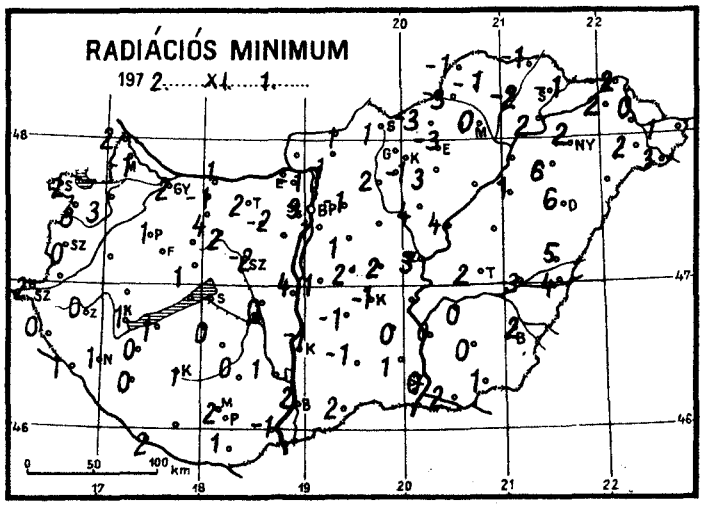
RADIÁCIÓS MINIMUM
1972. XI. 1.
0 50 100 km

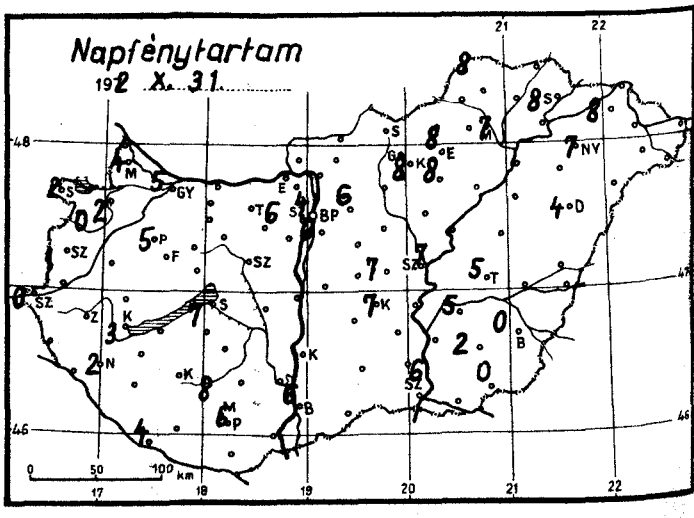
Napfénytartam
1972. X. 31.
0 50 100 km

1972. november hó, 1. szerda

		Az utolsó 24 óra adatai						24 órai csapadék mm		
		Csapadék (mm)		Hőmérsékleti szélsőségek tegnapi nappali max.	éjszakai min.	min. 5 cm-en	Napsütés (óra) tegnap			
	Mosonmagyaróvár	•	=	15	3	-1	4	Rajka	•	
12822	Győr	•	=	16	4	2	5	Kapuvár	•	=
825	Pápa	•	=	17	4	1	5	Bábolna	•	=
805	Sopron	•	=	14	4	2	2	Komárom	•	=
812	Szombathely	•	=	14	1	0	1	Káld	•	
910	Szentgotthárd	•	=	14	2	2	0	Sopronhorp.	—	
915	Zalaegerszeg	•	=	15	0	0		Körmend	•	∩
	Lenti	•		15	1	0		Letenye	—	—
925	Nagykanizsa	•	=	17	1	1	2	Sümeg	•	
920	Keszthely	•	=	14	2	1	3	Zirc	•	=
	Tihany	•						Kisbér	•	=
935	Siófok	ny	9	13	6	0		Mór	•	=
942	Pécs	•	=	12	3	2	7	Alcsút	•	=
	Misinatető (534 m)	•	-	15	4	2	6	Esztergom	•	
	Siklós	•		12	5	2	8	Dobogókő	•	
	Farkasgyepű (400 m)	•		18	4	1		Fonyód	•	
	Veszprém	•	∩	15	6	5		Tab	•	=
	Tatabánya	•	∩	14	2	1		Sárbogárd	•	
843	Budapest (Lőrinc)	•	∩	15	0	2		Lengyel	•	
840	Budapest OMI	•	=	15	4	1	6	Nagykónyi	•	
	Budapest (Szabadságh., 474 m)	•	=	15	7	3	4	Marcali	•	=
	Martonvásár	•		14	6	1	6	Somogyszob	•	=
	Székesfehérvár	—						Kaposvár	•	=
	Dunaújváros	•	=	15	1	-2		Barcs	•	=
	Szekszárd	•		15	6	4		Szigetvár	•	
	Mohács	•	=	15	1	1		Bácsalmás	•	
960	Baja	•		14	4	-1		Kiskunhalas	•	∩
	Kalocsa	•		15	4	2	6	Izsák	•	
	Cegléd	•		15	1	-1		Kunsztmiklós	•	⊏
860	Szolnok	•	=	14	2	2	7	Örkény	•	
970	Kecskemét	•	=	14	3	3	7	Nagykáta	•	
	Kiskunfélegyháza	•	=	14	0	-1	7	Jászapáti	—	
982	Szeged	•	=	14	2	0		Tiszakécske	ny	9
	Mezőhegyes	•	=	14	2	0	6	Monor	•	
	Orosháza	•		13	5	1	0	Kistelek	•	
990	Békéscsaba	•	=	11	3	0	2	Makó	•	=
	Túrkeve	ny	9	10	2	2	0	Szentes	•	=
	Berettyóújfalu	•	=	13	3	2	5	Szarvas	•	
880	Debrecen	•	=	13	6	5		Szeghalom	•	=
892	Nyíregyháza	ny	9	15	6	6	4	Körösszakál	•	
	Kisvárda	ny	9	14	5	2	7	Tiszaroff	•	=
	Mátészalka	ny	9	15	3	2	8	Poroszló	•	=
	Tiszabecs	•	=	13	4	2		Karcag	—	
	Vác	ny	9	15	1	1		Hortobágy	•	=
	Gödöllő	•	=	16	2	-1		Polgár	•	
	Lőrinci	•	=	14	0	1	6	Hajdúdorog	ny	9
	Gyöngyös	•	=	16	4	2		Nyírlugos	•	
	Balassagyarmat	•	=	16	1	-1	8	Csenger	—	
755	Salgótarján	•	=	16	3	1		Vásárosnamény	•	=
	Galyatető (932 m)	•		15	2	1		Záhony	•	=
851	Kékestető (1000 m)	•		14	2	0		Kitályrét	ny	9
	Kompolt	•	=	10	3	2	9	Romhány	•	=
	Eger	•	=	15	5	3	8	Borsodnádasd	•	=
	Putnok	•		16	0	-3	8	Jósvafő	•	=
	Lillafüred	•	=	15	-1	-3		Szendrőlád	•	=
772	Miskolc	•	=	16	1	-1		Hidasnémeti	•	=
	Fügöd	•	=	15	1	0	7	Tokaj	•	=
	Sárospatak	ny	9	16	0	-2		Szentendre	•	
		•	=	16	0	-1	8			

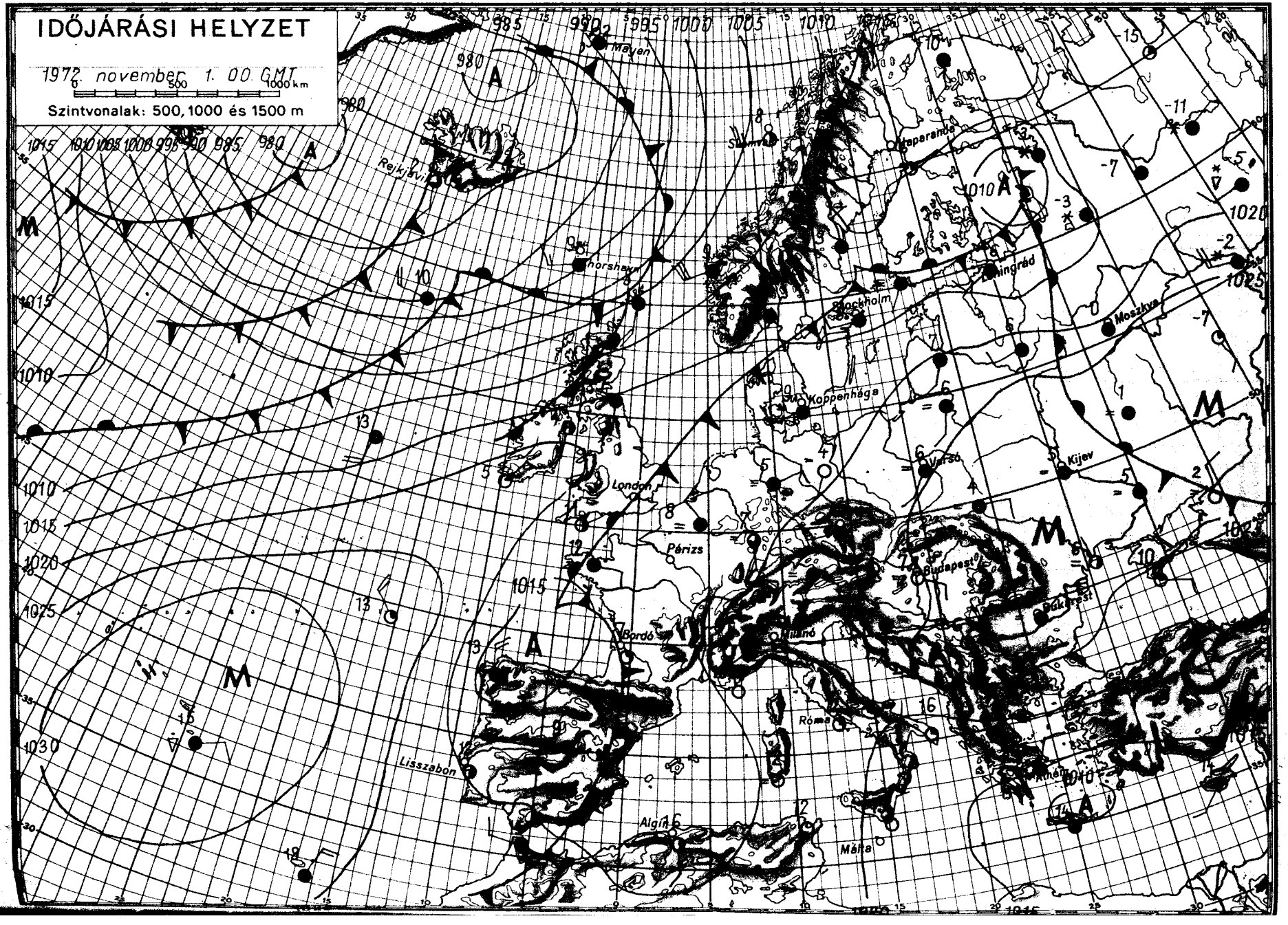

OFFSET NYOMDA BUDAPEST

IDŐJÁRÁSI NAPIJELENTÉS

ЕЖЕДНЕВНЫЙ МЕТЕОРОЛОГИЧЕСКИЙ БЮЛЛЕТЕНЬ • DAILY WEATHER REPORT
BULLETIN QUOTIDIEN DE TEMPS • TÄGLICHER WETTERBERICHT

KIADJA: ORSZÁGOS METEOROLÓGIAI SZOLGÁLAT
Készíti: Központi Előrejelző Intézet Előrejelző Osztálya — Megrendelhető: Budapest, II., Kitaibel Pál u. 1.
Telefon: 353-500, Előrejelző Osztály: 150-410 — Megjelenik naponként — Évi előfizetési díja: 720,— Ft
Kiadásért felel: az OMSZ elnöke — Szerkesztésért felel: a KEI igazgatója

85. évfolyam 307. szám + Budapest + 1972. november 2. csütörtök

Az időjárási helyzet ma reggel és a várható időjárás:

Nyugat- és Közép-Európa felett egészen a Szovjetunió európai területéig kb. 1000-1500 km szélességben leszálló légmozgás alakult ki. Ez a fajta mozgás kedvez a tartós és sürü köd kialakulásának. Ennek megfelelően itt a hajnali és reggeli órákban sokfelé keletkezik köd. Mivel a magasban meleg levegő árasztotta el a kontinensnes ezt a részét, ahol a köd feloszlik, ott az átlagosnál 4-6 fokkal erősebb a felmelegedés. A tartósan ködös helyeken viszont jóval az átlagos alatt marad. A leszálló légmozgásu terület nagysága a következő nap során lényegesen nem változik, a Kárpát-medence továbbra is ehhez fog tartozni.

Hazánkban szerdán a ködtől függően derült napos - illetve az egész napon át tartó köd miatt borult volt az idő. Tartós köd főként az ország keleti felében volt, de egy-két dunántuli városban is kialakult. Eső sehol sem hullott, néhány helyről azonban ködszitálást jelentettek. A nappali felmelegedést is a köd határozta meg. A napos országrészeken 14, 18, a ködös vidékeken azonban csak 7, 14 fok volt a legmagasabb hőmérséklet. Ma hajnalra -1, +6 fokig hült a levegő. Délelőtt a köd többfelé feloszlott, de az ország jelentős részén még 11 órakor is megvolt. A hőmérséklet ebben az időpontban a még ködös helyeken 4, 7, másutt 8, 13 fok között volt.

Ma 12 órakor Budapesten a hőmérséklet 10 fok, a tengerszintre átszámitott légnyomás 768 mm, gyengén süllyed.

Várható időjárás péntek estig:

Napközben változóan felhős idő eső nélkül. Az esti, éjszakai óráktól kezdve sokfelé köd, egy-két helyen ködszitálással. Mérsékelt, napközben időnként élénk nyugati, északnyugati szél.
Várható legalacsonyabb éjszakai hőmérséklet: 0, +5 fok között, legmagasabb nappali hőmérséklet pénteken: a tartósan ködös helyeken 10, máshol 15 fok körül.

Bóna Márta s.k.

TÁVOLABBI KILÁTÁSOK KEDD REGGELIG:

Az időszak közepétől fokozatosan megélénkülő nyugati széllel felhőátvonulások, legfeljebb kisebb eső. A fagyok átmenetileg megszünnek. A legalacsonyabb hajnali hőmérsékletek 0, +6, a legmagasabb nappali hőmérsékletek 10, 15 fok között. Jelentős mennyiségü /legalább 5 mm/ csapadék az ország területének 20 százalékán várható.

TÁVELŐREJELZŐ OSZTÁLY

A hőmérséklet napi középértéke és eltérése a 100 évi átlagtól /Budapesten/:

1972. XI. 1.:	9,9 C°	+1,7 C°

1871 óta ezen a napon Budapesten előfordult:

legmagasabb hőmérséklet	21,5 C° /1926/,
legalacsonyabb hőmérséklet	-8,3 C° /1920/.

72.0586.

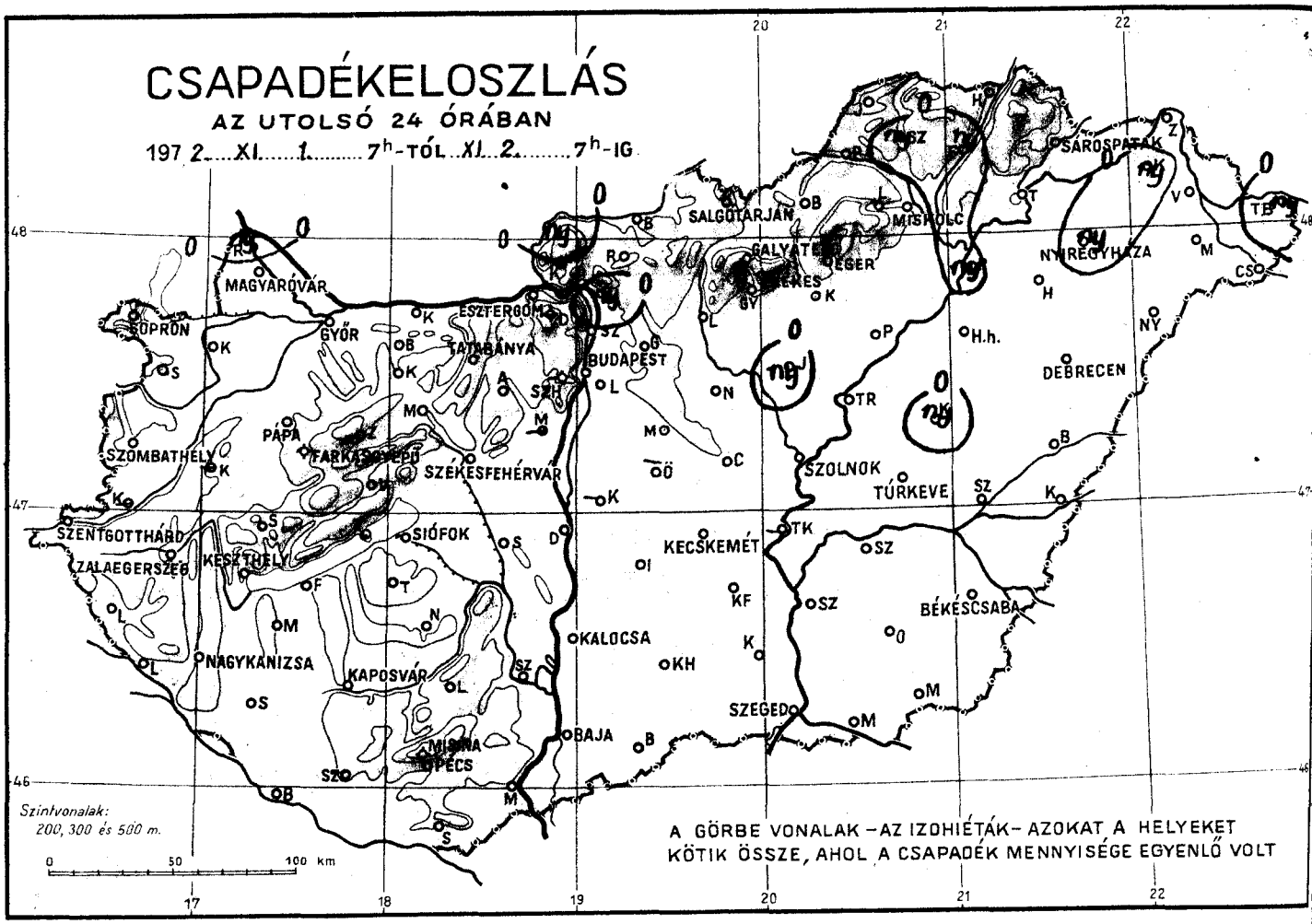
CSAPADÉKELOSZLÁS
AZ UTOLSÓ 24 ÓRÁBAN
197 2. XI. 1. 7h-TÓL XI. 2. 7h-IG
SOPRON
MAGYARÓVÁR
GYŐR
ESZTERGOM
TATABÁNYA
BUDAPEST
SZOMBATHELY
PÁPA
FARKASGYEPŰ
SZÉKESFEHÉRVÁR
SZENTGOTTHÁRD
ZALAEGERSZEG
KESZTHELY
SIÓFOK
NAGYKANIZSA
KAPOSVÁR
MISKOLC
SALGÓTARJÁN
GALYATETŐ
EGER
NYÍREGYHÁZA
SÁROSPATAK
DEBRECEN
H.h.
SZOLNOK
TÚRKEVE
KECSKEMÉT
BÉKÉSCSABA
KALOCSA
SZEGED
BAJA
MISKOLC
PÉCS
Szintvonalak:
200, 300 és 500 m.
0 50 100 km
A GÖRBE VONALAK – AZ IZOHIÉTÁK – AZOKAT A HELYEKET
KÖTIK ÖSSZE, AHOL A CSAPADÉK MENNYISÉGE EGYENLŐ VOLT

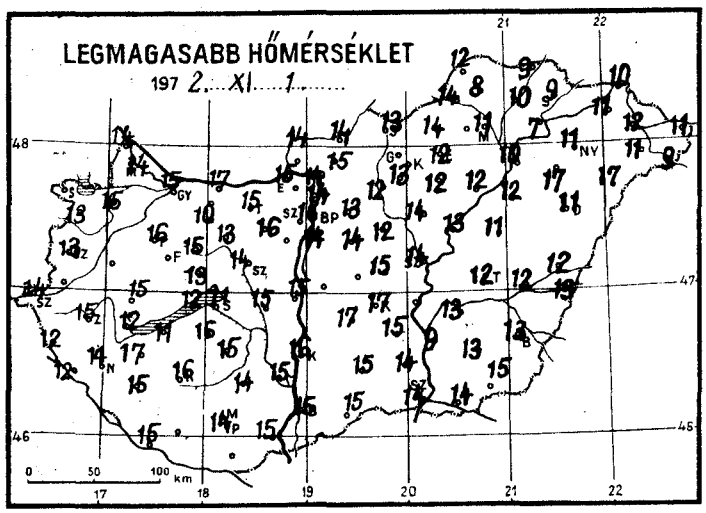
LEGMAGASABB HŐMÉRSÉKLET
197 2. XI. 1.
0 50 100 km

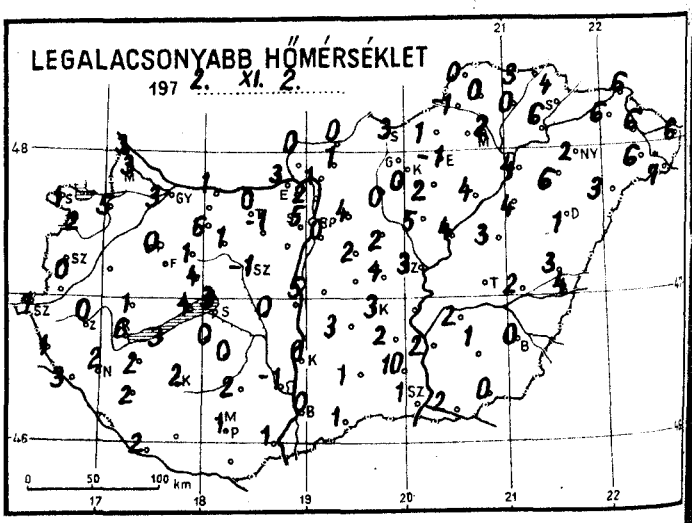
LEGALACSONYABB HŐMÉRSÉKLET
197 2. XI. 2.
0 50 100 km

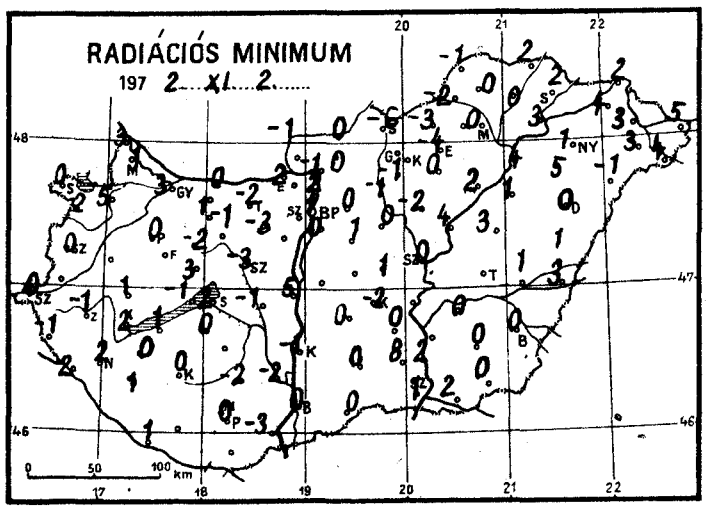
RADIÁCIÓS MINIMUM
197 2. XI. 2.
0 50 100 km

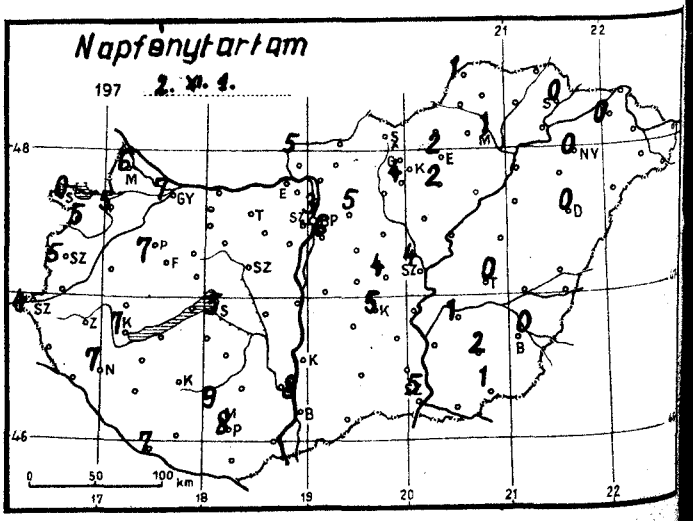
Napfénytartam
197 2. XI. 1.
0 50 100 km

1972. november hó,
2. nap csütörtök

		Az utolsó 24 óra adatai						24 órai csapadék mm		
		Csapadék (mm)		Hőmérsékleti szélsőségek			Napsütés (óra) tegnap			
				tegnapi nappali max.	éjszakai min.	min. 5 cm-en				
	Mosonmagyaróvár			14	3	1	6	Rajka	ny	≡
12822	Győr		≡	15	3	3	7	Kapuvár	•	≡
825	Pápa	•	≡	16	0	0	7	Bábolna	•	≡
805	Sopron	•		8	1	0	0	Komárom	•	≡
812	Szombathely	•	≡	13	0	0	5	Káld	–	
910	Szentgotthárd	•	≡	14	1	0	4	Sopronhorp.	•	○
915	Zalaegerszeg	•	≡	15	0	–1		Körmend	–	
	Lenti	•		12	1	–1		Letenye	•	≡
925	Nagykanizsa	•	≡	14	2	2	7	Sümeg	•	≡
920	Keszthely	•	≡	12	6	2	7	Zirc	•	
	Tihany	•		12	4	–1		Kisbér	•	≡
935	Siófok	•	≡	11	3	2	5	Mór	•	
942	Pécs	•	≡	14	1	0	8	Alcsút	•	⊔
	Misinatető (534 m)	•		14	6	1	9	Esztergom	•	≡
	Siklós	•	≡	15	2	0		Dobogókő	–	
	Farkasgyepű (400 m)	•		15	4	4		Fonyód	•	≡
	Veszprém	•	○	13	4	3		Tab	•	≡
	Tatabánya	•	≡	15	0	–2		Sárbogárd	•	
843	Budapest (Lőrinc)	•	≡	14	0	0	6	Lengyel	•	
840	Budapest OMI	•		14	5	1	3	Nagykónyi	•	≡
	Budapest (Szabadságh. 474 m)	•						Marcali	•	≡
	Martonvásár	—						Somogyszob	•	≡
	Székesfehérvár	•	–	14	–1	–3		Kaposvár	•	≡
	Dunaújváros	•		15	5	5		Bajcs	•	≡
	Szekszárd	•	≡	15	–1	–2		Szigetvár	–	
	Mohács	•	≡	15	1	–3		Bácsalmás	•	
960	Baja	•	≡	15	0	0	8	Kiskunhalas	•	≡
	Kalocsa	•		16	0	–1		Izsák	•	≡
	Cegléd	•		15	4	1	4	Kunsztmiklós	–	
860	Szolnok	•	≡	14	3	0	4	Örkény	–	
970	Kecskemét	•	≡	17	3	–2	5	Nagykáta	•	≡
	Kiskunfélegyháza	•		15	2	0		Jászapáti	•	≡
982	Szeged	•	≡	14	1	1	5	Tiszakécske	–	
	Mezőhegyes	•	≡	15	0	0	1	Monor	•	≡
	Orosháza	•	≡	13	1	0	2	Kistelek	•	≡
990	Békéscsaba	•	≡	13	0	0	0	Makó	•	
	Túrkeve	•	≡	12			0	Szentes	•	
	Berettyóújfalu	•	≡	12	3	1		Szarvas	•	≡
880	Debrecen	•	≡	11	1	0	0	Szeghalom	•	≡
892	Nyíregyháza	ny	≡	11	2	1	0	Körösszakál	•	≡
	Kisvárda	ny	≡	11	6	4	0	Tiszaroff	•	≡
	Mátészalka			11	6	3		Poroszló	•	≡
	Tiszabecs	ny	≡	11	6	5		Karcag	ny	≡
	Vác	ny	≡	14	1	1		Hortobágy	•	≡
	Gödöllő	•	≡	13	4	0	5	Polgár	ny	≡
	Lőrinci	•	≡	12	0	1		Hajdúdorog	•	
	Gyöngyös	•	≡	13	0	–1	4	Nyírlugos	•	
	Balassagyarmat	•	≡	14	0	0		Csenger	•	
755	Salgótarján	•		13	3	–5		Vásárosnamény	•	○
	Galyatető (932 m)	•		9	2	0		Záhony	•	≡
851	Kékestető (1000 m)	•		5	3	3	4	Királyrét	ny	≡
	Kompolt	•	≡	12	2	0	2	Romhány	•	
	Eger	•	≡	12	1	4	2	Borsodnádasd	•	≡
	Putnok	•	≡	14	1	2		Jósvafő	•	
	Lillafüred	•	≡	14	2	–2		Szendrőlád	ny	≡
772	Miskolc	•	≡	11	2	0	1	Hidasnémeti	•	
	Füged	•	≡	10	0	0		Tokaj	•	≡
	Sárospatak	ny	≡	9	4	2	0	Szentendre	•	≡

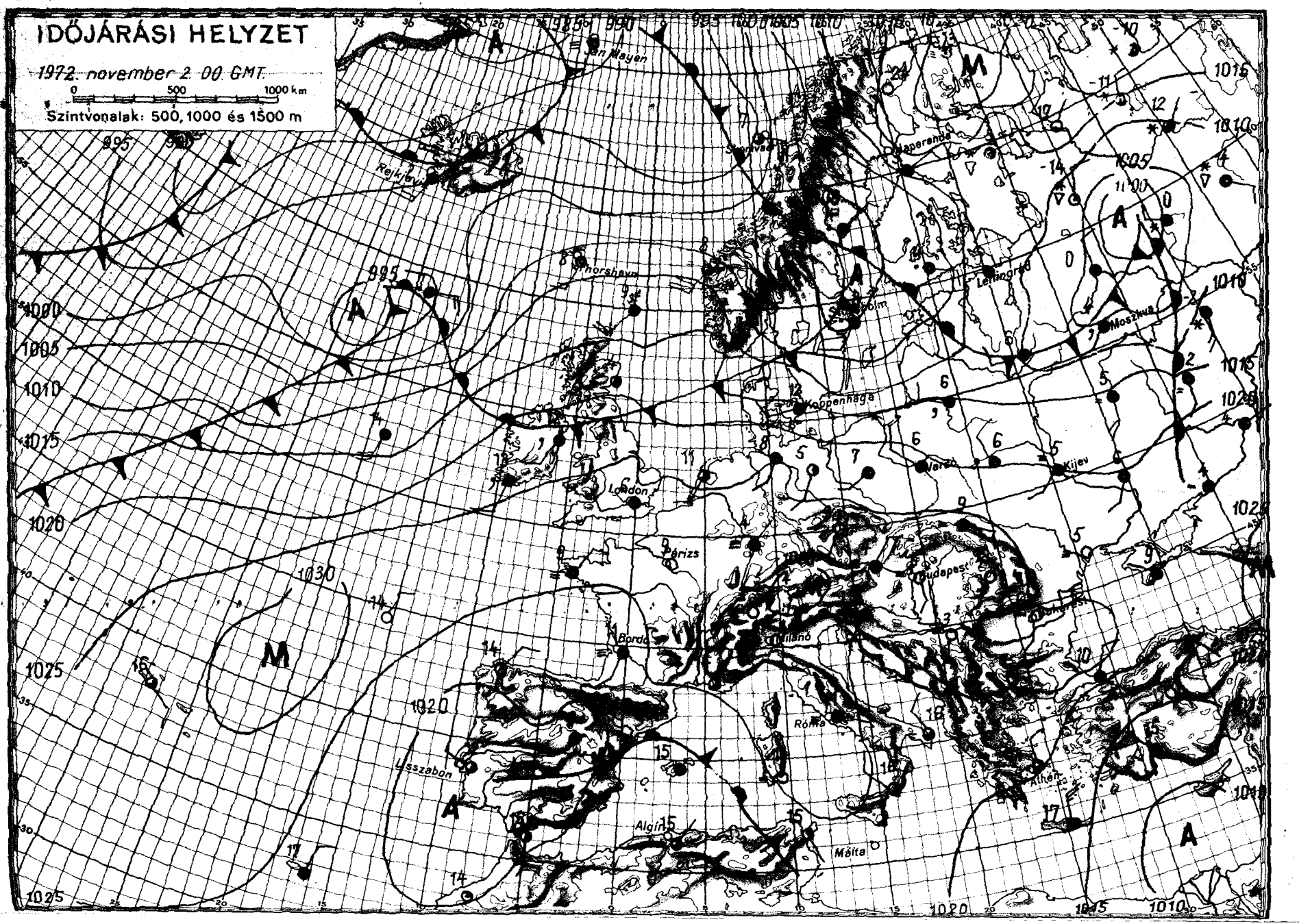

OFFSET-NYOMDA, BUDAPEST

IDŐJÁRÁSI NAPIJELENTÉS

ЕЖЕДНЕВНЫЙ МЕТЕОРОЛОГИЧЕСКИЙ БЮЛЛЕТЕНЬ • DAILY WEATHER REPORT
BULLETIN QUOTIDIEN DE TEMPS • TÄGLICHER WETTERBERICHT

KIADJA: ORSZÁGOS METEOROLÓGIAI SZOLGÁLAT
Készíti: Központi Előrejelző Intézet Előrejelző Osztálya — Megrendelhető: Budapest, II., Kitaibel Pál u. 1.
Telefon: 353-500, Előrejelző Osztály: 150-410 — Megjelenik naponként — Évi előfizetési díja: 720,— Ft
Kiadásért felel: az OMSZ elnöke — Szerkesztésért felel: a KEI igazgatója

85. évfolyam 308. szám + Budapest + 1972. november 3. péntek

Az időjárási helyzet ma reggel és a várható időjárás:

Az Észak-Európa felől a Fekete-tenger irányába áramló hideg, sarkvidéki származásu levegő elkerülve a Kárpát-medencét a Szovjetunió európai területén okoz futó esőket, havaseső̈ket, hózáporokat, jelentős lehülést. A Volga és Don folyók alsó szakaszának és környékének kivételével csaknem mindenütt fagypont alatt van a hőmérséklet, sőt a Moszkvától északra fekvő területen a -15, -20 fok körüli hőmérséklet sem ritka. Nyugat- és Közép-Európában ezzel szemben továbbra is a lassu leszálló légmozgások határozzák meg az időjárást, ezért folytatódik a csendes, sokfelé ködös, a köd felszállása után napközben derült, napos idő. Csapadék ebben a térségben csak szórványos ködszitálás formájában hullik.

Hazánkban csütörtökön az északkeleti megyékben egész napon át ködös idő volt, szórványos ködszitálásokkal. A hőmérséklet napközben itt csak 6, 12 fokig emelkedett. Az ország többi részén délelőtt felszállt a köd, és 3-8 órán át sütött a nap. Hatására kora délutánra 12, 17 fokig melegedett fel a levegő. Eső sehol sem volt. Péntek hajnalra szeszélyes területi eloszlásban 0, +9 fokig hült le a levegő; a Mátra térségéből gyenge fagyokat is jelentettek. Ma délelőtt 11 órára Miskolc környékének kivételével feloszlott a köd és az ország nagy részén kisütött a nap. A hőmérséklet a késő délelőttig ködös helyeken csak 5, 8, máshol 9, 13 fok között volt.

Ma 12 órakor Budapesten a hőmérséklet 12 fok, a tengerszintre átszámitott légnyomás 770 mm, változatlan.

Várható időjárás szombat estig:

Sokfelé éjszakai és délelőtti, néhány helyen, főként északkeleten és a nyugati határvidéken egész napon át tartó köd, ködszitálás. A köd felszállása után kevés felhő, napos idő. Eső nem lesz. Éjszaka gyenge, napközben kissé megélénkülő, változó irányu szél.

Várható legalacsonyabb éjszakai hőmérséklet: 0, +5 fok között, szórványosan talajmenti fagy,
legmagasabb nappali hőmérséklet szombaton: általában 13, 16, a tartósan ködös helyeken 8, 12 fok között.

Vissy Károly s.k.

A hőmérséklet napi középértéke és eltérése a 100 évi átlagtól /Budapesten/:

1972. XI. 2.: 9,3 C° +1,5 C°

1871 óta ezen a napon Budapesten előfordult:

legmagasabb hőmérséklet 22,2 C° /1928/,
legalacsonyabb hőmérséklet -8,9 C° /1920/.

72.0587.

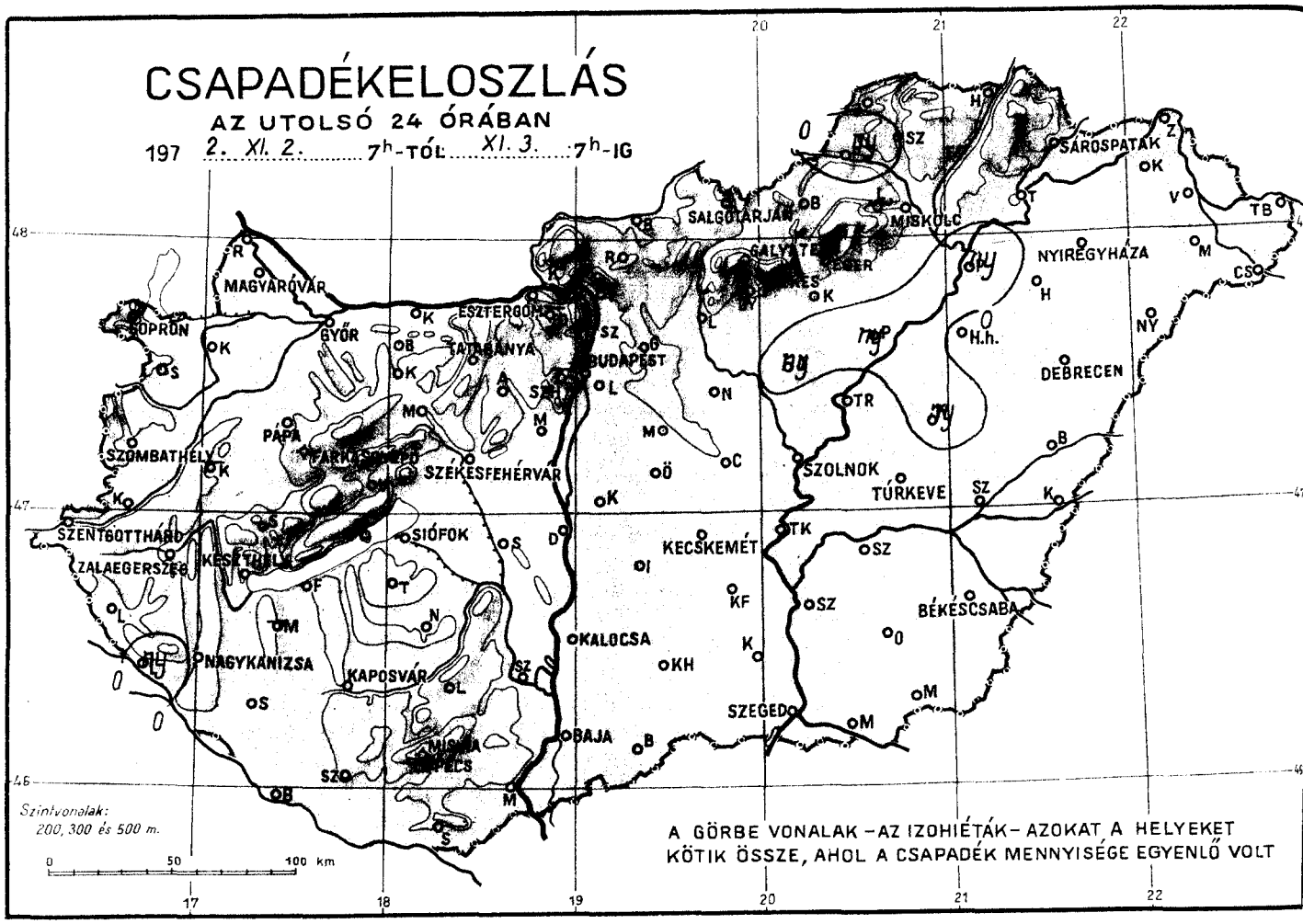
CSAPADÉKELOSZLÁS
AZ UTOLSÓ 24 ÓRÁBAN
197 2. XI. 2. 7h-TÓL XI. 3. 7h-IG
SOPRON
MAGYARÓVÁR
GYŐR
ESZTERGOM
TATABÁNYA
BUDAPEST
SALGÓTARJÁN
MISKOLC
SÁROSPATAK
NYÍREGYHÁZA
DEBRECEN
SZOMBATHELY
PAPA
SZÉKESFEHÉRVÁR
SZOLNOK
TÚRKEVE
SZENTGOTTHÁRD
ZALAEGERSZEG
KESZTHELY
SIÓFOK
KECSKEMÉT
BÉKÉSCSABA
NAGYKANIZSA
KAPOSVÁR
KALOCSA
SZEGED
BAJA
Szintvonalak:
200, 300 és 500 m.
0 50 100 km
A GÖRBE VONALAK – AZ IZOHIÉTÁK – AZOKAT A HELYEKET
KÖTIK ÖSSZE, AHOL A CSAPADÉK MENNYISÉGE EGYENLŐ VOLT

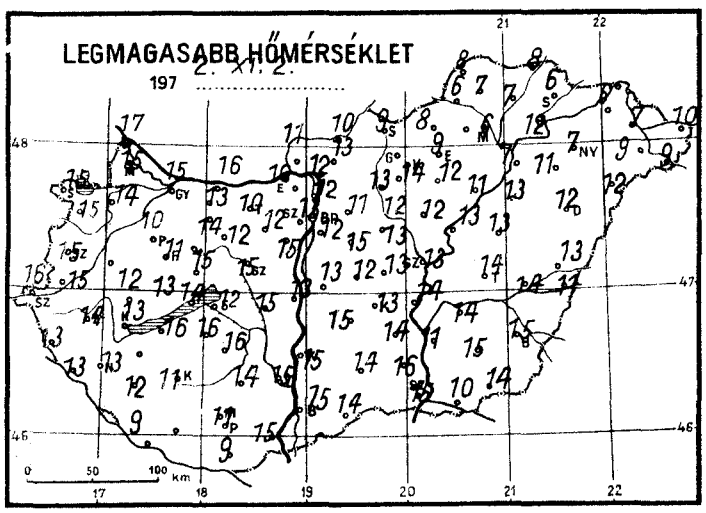
LEGMAGASABB HŐMÉRSÉKLET
197 2. XI. 2.
0 50 100 km

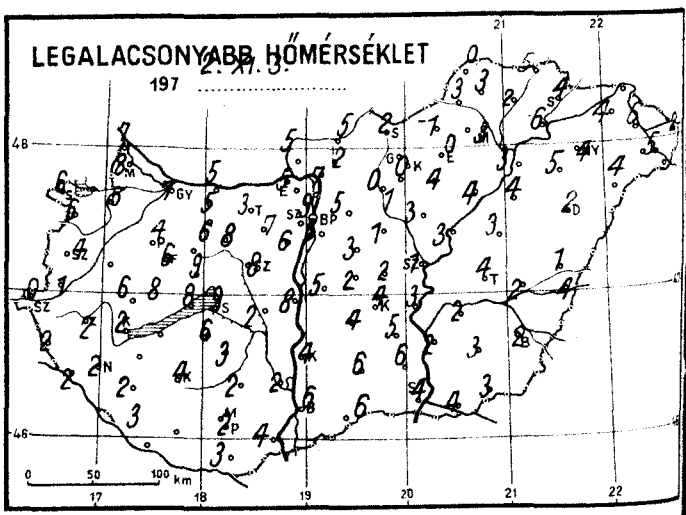
LEGALACSONYABB HŐMÉRSÉKLET
197 2. XI. 3.
0 50 100 km

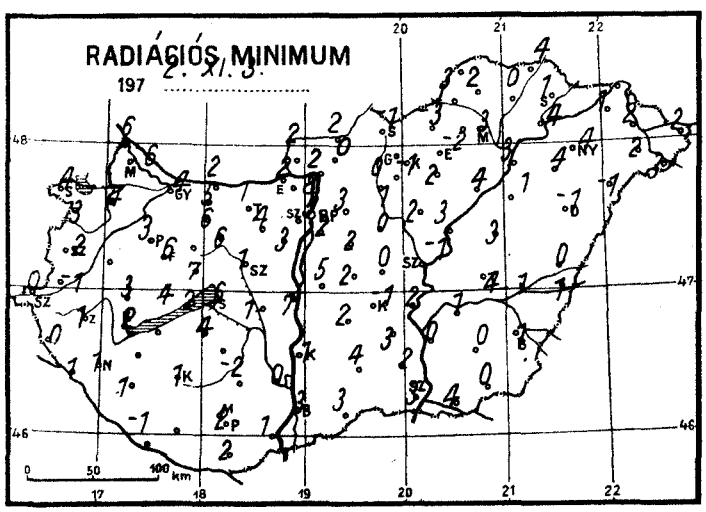
RADIÁCIÓS MINIMUM
197 2. XI. 3.
0 50 100 km

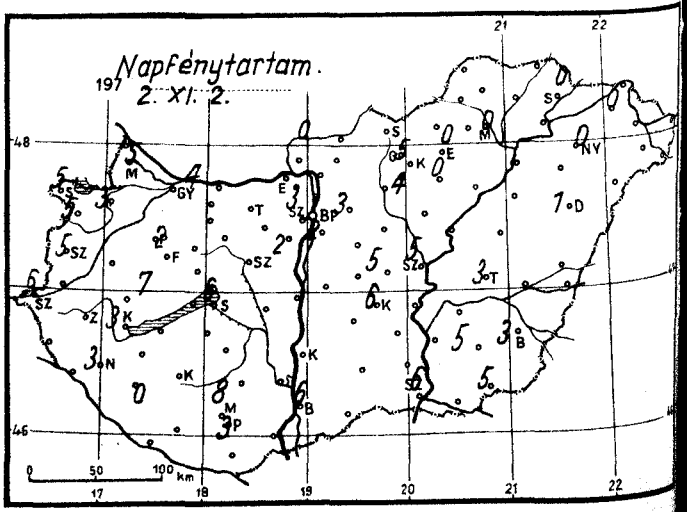
Napfénytartam.
197 2. XI. 2.
0 50 100 km

1972. november hó,
3. nap péntek

	Az utolsó 24 óra adatai						24 órai csapadék mm		
	Csapadék (mm)		Hőmérsékleti szélsőségek			Napsütés (óra) tegnap			
			tegnapi nappali max.	éjszakai min.	min. 5 cm-en				
Mosonmagyaróvár	•		15	8	6	5	Rajka	•	
12822 Győr	•		15	7	4	4	Kapuvár	•	
825 Pápa	•		10	4	3	2	Bábolna	•	
805 Sopron	•		15	6	4	5	Komárom	•	
812 Szombathely	•		15	4	2	5	Káld	–	
910 Szentgotthárd	•	≡	16	0	0	6	Sopronhorp.	•	
915 Zalaegerszeg	•	≡	14	2	1		Körmend	•	≡
Lenti	•		13	2	0		Letenye	ny	≡
925 Nagykanizsa	•	≡	13	2	1	3	Sümeg	•	
920 Keszthely	•	≡	13	2	2	3	Zirc	•	
Tihany	•		14	8	2		Kisbér	•	
935 Siófok	•		12	9	6	6	Mór	•	
942 Pécs	•	≡	11	2	2	3	Alcsút	•	
Misinatető (534 m)	•		13	6	3	8	Esztergom	•	
Siklós	•	⌓	9	3	2		Dobogókő	–	
Farkasgyepű (400 m)	•	⌓	11	6	6		Fonyód	•	
Veszprém	•		15	9	7		Tab	•	
Tatabánya	•	⌓	10	3	1		N. Hímesgp.	•	
843 Budapest (Lőrinc)	•	≡	12	6	2	2	Lengyel	•	
840 Budapest OMI	•		13	9	5	3	Nagykónyi	•	≡
Budapest (Szabadságh. 474 m)	–						Marcali	–	
Martonvásár	•		12	6	3	2	Somogyszob	•	≡
Székesfehérvár	•	⌓	15	8	1		Kaposvár	•	⌓
Dunaújváros	•		13	8	7		Hosszúsztgy.	•	≡
Szekszárd	•		15	2	0		Szigetvár	•	
Mohács	•		15	4	1		Bácsalmás	•	≡
960 Baja	•		15	6	3	6	Kiskunhalas	•	
Kalocsa	•		15	4	1		Izsák	•	≡
Cegléd	•	≡	13	2	0	5	Kunsztmiklós	•	
860 Szolnok	•	≡	13	1	-1	5	Örkény	•	≡
970 Kecskemét	•	≡	13	4	-1	6	Nagykáta	•	≡
Kiskunfélegyháza	•	≡	14	5	3		Jászapáti	ny	≡
982 Szeged	•	≡	15	4	3	6	Tiszakécske	•	
Mezőhegyes	•	≡	14	3	0	5	Monor	•	
Orosháza	•	≡	15	3	0	5	Kistelek	•	≡
990 Békéscsaba	•	≡	15	2	1	3	Makó	•	≡
Túrkeve	•	≡	14	4	4	3	Szentes	•	≡
Berettyóújfalu	•	⌓	13	1	0		Szarvas	–	
880 Debrecen	•	≡	12	2	-1	1	Szeghalom	•	≡
892 Nyiregyháza	•	≡	7	4	4	0	Körösszakál	•	
Kisvárda	•		6	4	1	0	Tiszaroff	•	≡
Mátészalka	•		9	5	2		Poroszló	ny	≡
Tiszabecs	•		10	2	2		Karcag	ny	≡
Vác	•	⌓	12	7	2		*Hortobágy*	•	
Gödöllő	•	⌓	11	5	3	3	Polgár	ny	≡
Lőrinci	•	≡	13	0	0		Hajdúdorog	•	
Gyöngyös	•	≡	14	0	-1	4	*Nyírlugos*	•	≡
Balassagyarmat	•	⌓	10	5	2		Csenger	•	
755 Salgótarján	•		9	2	-1		Vásárosnamény	•	
Galyatető (932 m)	•		15	2	0		Záhony	–	
851 Kékestető (1000 m)	•		12	2	0	5	Vámosmikola	•	
Kompolt	•	≡	12	4	2	0	Romhány	•	
Eger	•		9	0	-2	0	Borsodnádasd	•	⌓
Putnok	ny	≡	6	3	3		Jósvafő	•	≡
Lillafüred	•		8	2	-2		Szendrőlád	•	≡
772 Miskolc	•	≡	6	3	3	0	Hidasnémeti	•	
Fügöd	•	≡	7	2	0		Tokaj	•	≡
Sárospatak	•		6	4	1	0	Szentendre	•	

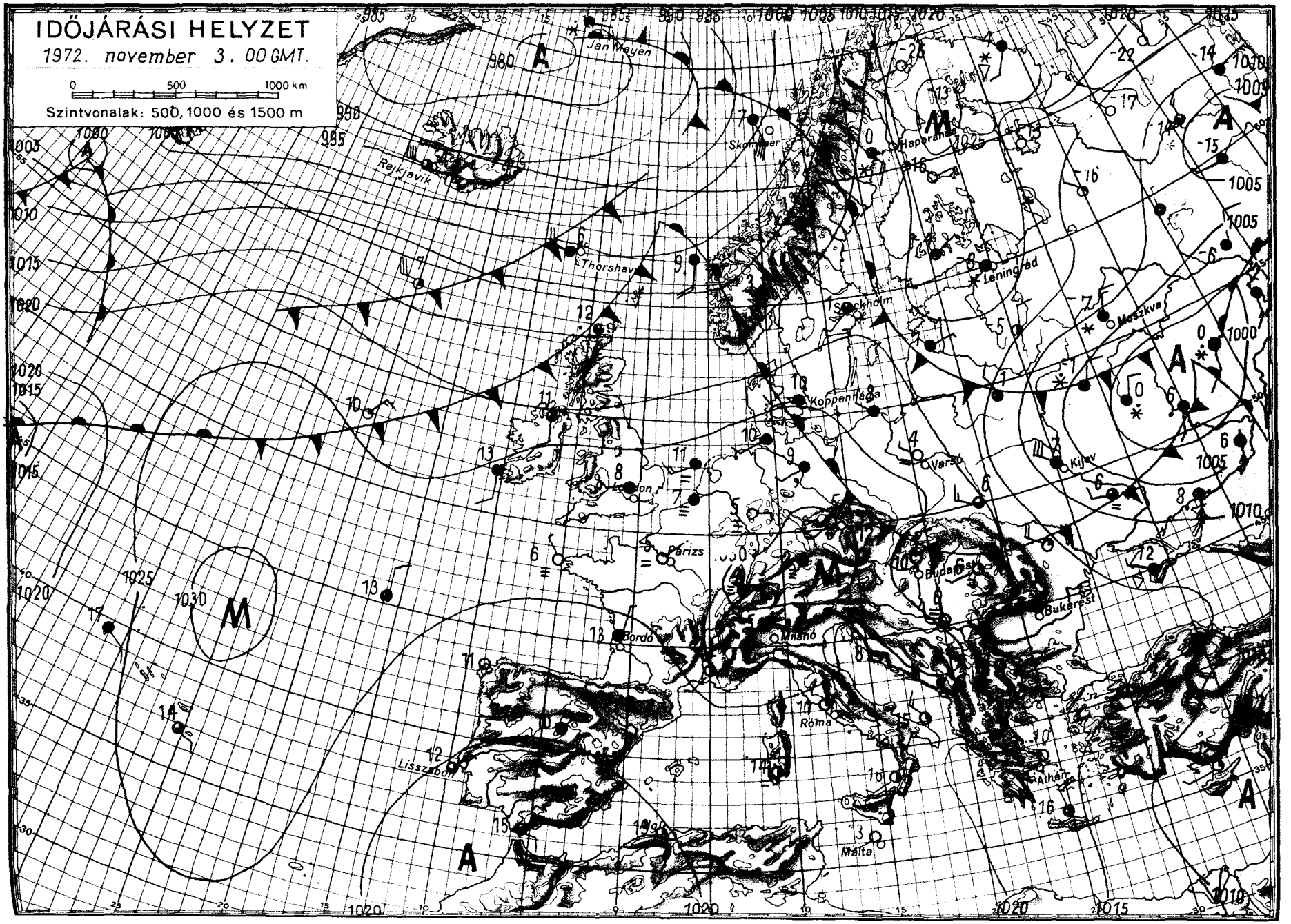
IDŐJÁRÁSI HELYZET
1972. november 3. 00 GMT.
0 500 1000 km
Szintvonalak: 500, 1000 és 1500 m
Jan Mayen
Reykjavik
Thorshavn
Skomvaer
Haparanda
Leningrád
Moszkva
Stockholm
Koppenhága
Varsó
Kijev
London
Párizs
Budapest
Bukarest
Bordó
Milánó
Róma
Athén
Málta
Lisszabon
A
M
OFFSET NYOMDA BUDAPEST

IDŐJÁRÁSI NAPIJELENTÉS

ЕЖЕДНЕВНЫЙ МЕТЕОРОЛОГИЧЕСКИЙ БЮЛЛЕТЕНЬ • DAILY WEATHER REPORT
BULLETIN QUOTIDIEN DE TEMPS • TÄGLICHER WETTERBERICHT

KIADJA: ORSZÁGOS METEOROLÓGIAI SZOLGÁLAT
Készíti: Központi Előrejelző Intézet Előrejelző Osztálya — Megrendelhető: Budapest, II., Kitaibel Pál u. 1.
Telefon: 353-500, Előrejelző Osztály: 150-410 — Megjelenik naponként — Évi előfizetési díja: 720,— Ft
Kiadásért felel: az OMSZ elnöke — Szerkesztésért felel: a KEI igazgatója

85. évfolyam 309. szám + Budapest + 1972. november 4. szombat

Az időjárási helyzet ma reggel és a várható időjárás:

A Szovjetunió európai területét fokozatosan elárasztotta a hideg, sarkvidéki eredetü levegő. Igy ott sokfelé havazik és már a Fekete-tenger térségében is fagypont alá süllyedt a hőmérséklet. Moszkvából ma reggel minusz 10 fokot jelentettek. Nyugat- és Közép-Európa, valamint a Balkán-félsziget fölött folytatódik a lassu leszálló légmozgás. Hatására ezeken a területeken már napok óta sokfelé ködös az idő. A ködök feloszlása után napközben általában száraz, napos az időjárás. Az óceán felől áramló nedves levegő a Brit-szigeteken és a Skandináv-félszigeten okoz helyenként esőt, záporesőt.

Hazánkban pénteken a reggeli órákban sok helyen ködös volt az idő, északkeleten ködszitálással. A délelőtt folyamán a köd nagy részé feloszlott. Napközben változóan felhős ég mellett általában 4, 8 órán át sütött a nap. A legmagasabb nappali hőmérséklet a tartósan ködös helyeken 11, 13, máshol 13,16 fok között alakult. Ma hajnalra szeszélyes területi eloszlásban minusz 1, plusz 6 fokig hült le a levegő. A kora hajnali óráktól a reggel 7 óráig terjedő időszakban a fővárosban átfutó eső alakult ki, hasonló átfutó esőből Borsodnádasdon 1, Nagykátán 2 mm hullott. Délelőtt erősen párás, helyenként ködös volt az idő. 11 órára Szentgotthárd kivételével, a ködök feloszlottak. Egy-két helyről átfutó záport is jelentettek. A hőmérséklet 11 órakor a ködös, felhős helyeken csak 6, 9, máshol 9, 13 fok között volt.

Ma 12 órakor Budapesten a hőmérséklet 11 fok, a tengerszintre átszámitott légnyomás 769 mm, alig változik.

Várható időjárás vasárnap estig:

Az esti, éjszakai óráktól sokfelé ködképződés, helyenként ködszitálás. Napközben általában változóan felhős idő, legfeljebb egy-két helyen átfutó záporral. Éjszaka gyenge, napközben kissé megélénkülő változó irányu szél.

Várható legalacsonyabb éjszakai hőmérséklet: 0, +5 fok között,
egy-két helyen gyenge talajmenti fagy;
legmagasabb nappali hőmérséklet vasárnap: 9, 14 fok között.

Bartha Péterné s.k.

TÁVOLABBI KILÁTÁSOK CSÜTÖRTÖK REGGELIG:

Eleinte csendes, párás, sokfelé ködös idő. Majd megélénkülő nyugati széllel kisebb esők, a nappali felmelegedés kissé gyengül. Legalacsonyabb hajnali hőmérsékletek 0, +5 fok között, legmagasabb nappali hőmérsékletek +8, +13 fok között. Jelentős mennyiségü /legalább 5 mm/ csapadék az ország területének 20 százalékán várható.

TÁVELŐREJELZŐ OSZTÁLY

A hőmérséklet napi középértéke és eltérése a 100 évi átlagtól /Budapesten/:

1972. XI. 3.:	10,3 C°	+2,4 C°

1871 óta ezen a napon Budapesten előfordult:

legmagasabb hőmérséklet	20,5 C° /1928/,	
legalacsonyabb hőmérséklet	-5,5 C° /1920/.	72.0588.

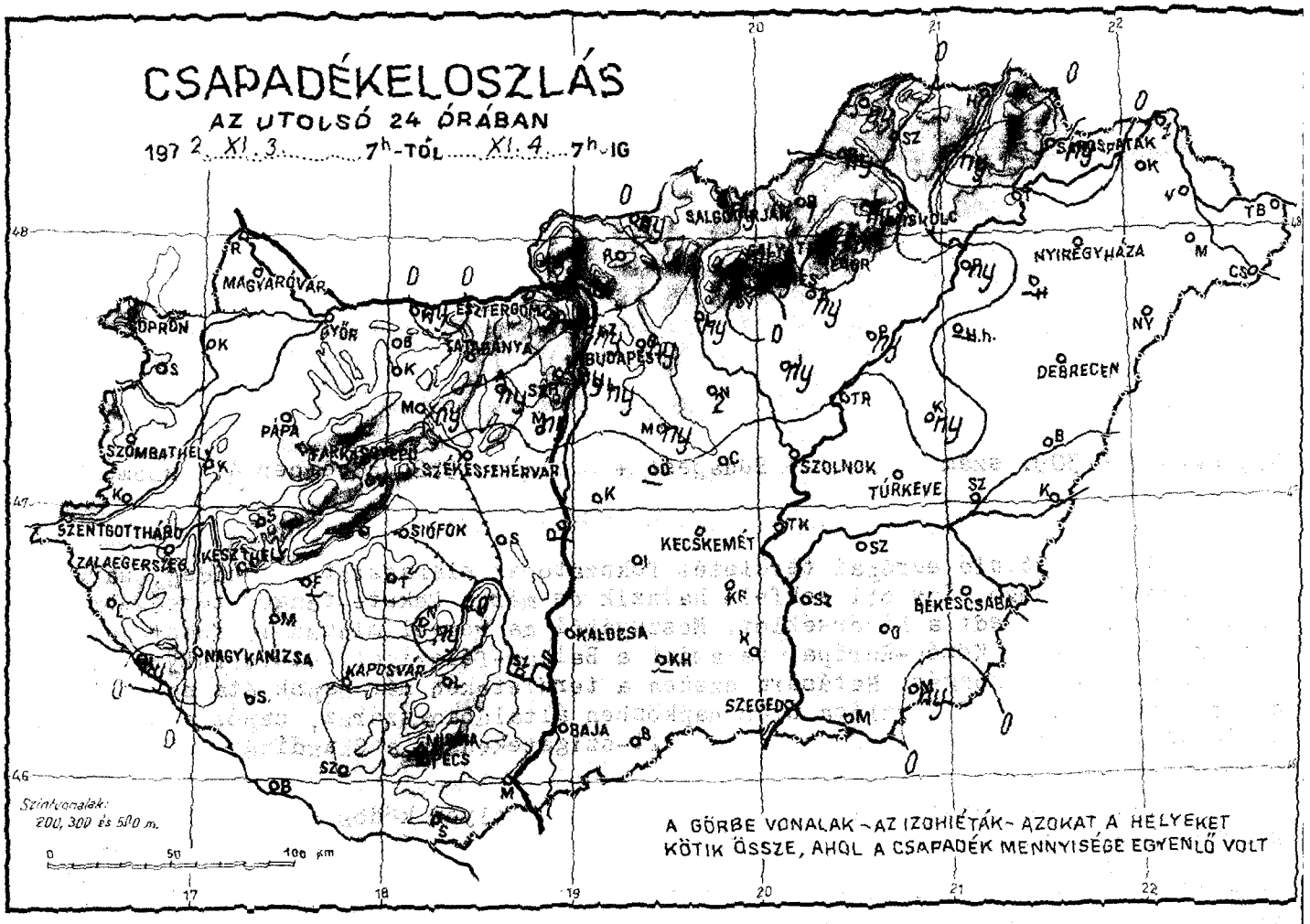
CSAPADÉKELOSZLÁS
AZ UTOLSÓ 24 ÓRÁBAN
197 2 XI. 3. 7h-TÓL XI. 4. 7h-IG
MAGYARÓVÁR
SOPRON
GYŐR
ESZTERGOM
BUDAPEST
SALGÓTARJÁN
CSÁSZÁRTÁK
NYÍREGYHÁZA
DEBRECEN
SZOMBATHELY
PÁPA
SZÉKESFEHÉRVÁR
SZOLNOK
TÚRKEVE
SZENTGOTTHÁRD
KESZTHELY
SIÓFOK
KECSKEMÉT
BÉKÉSCSABA
NAGYKANIZSA
KAPOSVÁR
KALOCSA
SZEGED
BAJA
PÉCS
Szintvonalak:
200, 300 és 500 m.
A GÖRBE VONALAK - AZ IZOHIÉTÁK - AZOKAT A HELYEKET KÖTIK ÖSSZE, AHOL A CSAPADÉK MENNYISÉGE EGYENLŐ VOLT

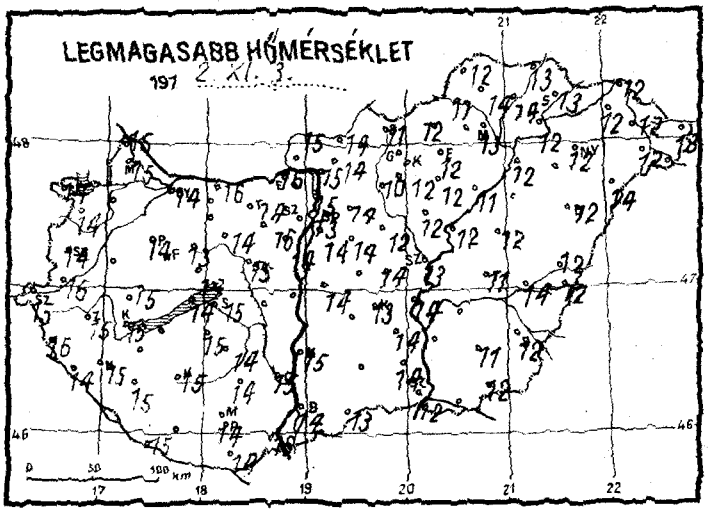
LEGMAGASABB HŐMÉRSÉKLET
197 2. XI. 3.

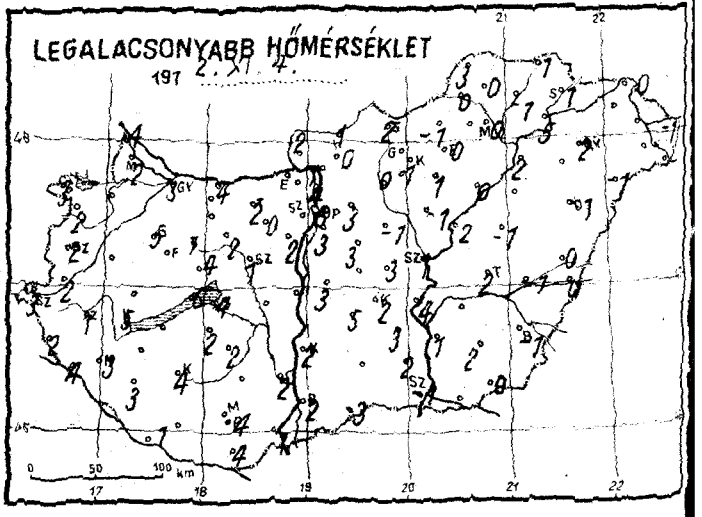
LEGALACSONYABB HŐMÉRSÉKLET
197 2. XI. 4.

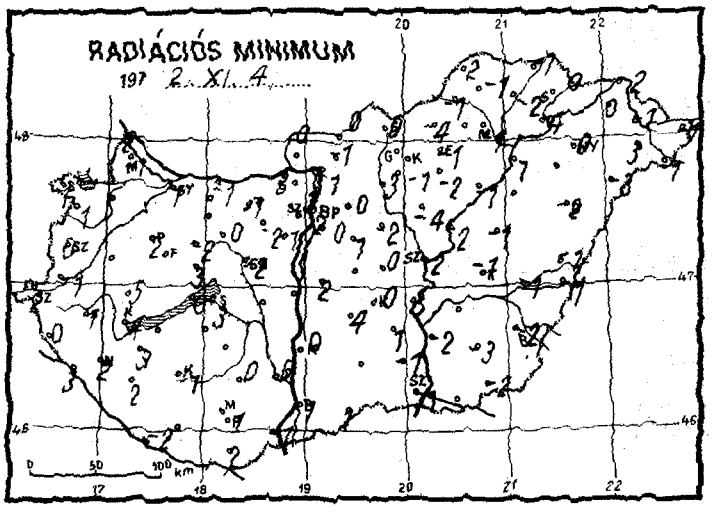
RADIÁCIÓS MINIMUM
197 2. XI. 4.

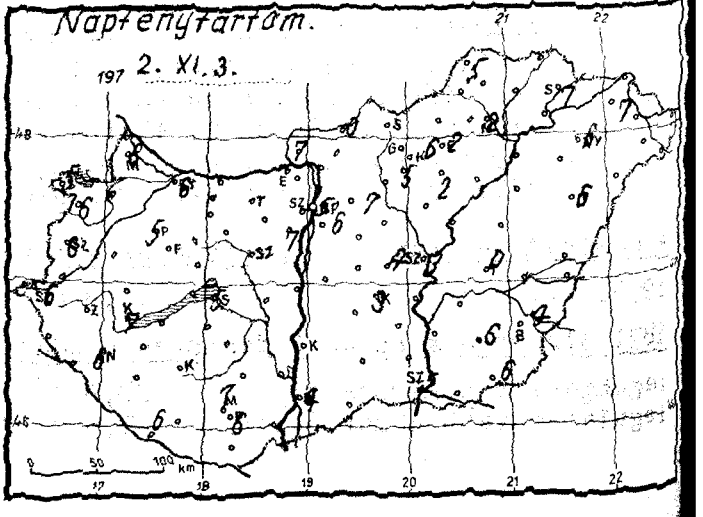
Napfénytartam.
197 2. XI. 3.

1972. november hó,
4. nap szombat

	Az utolsó 24 óra adatai						24 órai csapadék mm		
	Csapadék (mm)		Hőmérsékleti szélsőségek: tegnapi nappali max.	éjszakai min.	min. 5 cm-en	Napsütés (óra) tegnap			
Mosonmagyaróvár	.	=	15	2	-1	8	Rajka	.	=
12822 Győr	.		14	3	1	6	Kapuvár	–	
825 Pápa	.	=	14	5	2	5	Bábolna	–	
805 Sopron	.		14	3	1	5	Komárom	ny	
812 Szombathely	.	=	14	2	0	6	Káld	–	=
910 Szentgotthárd	.	=	15	3	2	6	Sopronhorp.	.	
915 Zalaegerszeg	.	=	15	1	1		Körmend	.	=
Lenti	.		16	2	0		Letenye	ny	=
925 Nagykanizsa	.		15	3	2	6	Sümeg	.	
920 Keszthely	.		15	5	4	7	Zirc	.	
Tihany	.		14	6	0		Kisbér	–	
935 Siófok	.		15	4	3	5	Mór	ny	
942 Pécs	.		14	4	1	6	Alcsút	ny	
Misinatető (534 m)	.		11	6	2	7	Esztergom	.	
Siklós	.	∩	14	4	2		Dobogókő	–	
Farkasgyepű (400 m)	.	∩	13	6	5		Fonyód	–	
Veszprém	.	∩	14	4	3		Tab	.	
Tatabánya	.	∩	14	2	-1		Sárbogárd	–	
843 Budapest (Lőrinc)	ny		14	3	0	6	Lengyel	.	
840 Budapest OMI	ny		13	6	2	5	Nagykónyi	ny	,
Budapest (Szabadságh. 474 m)	–						Marcali	.	
Martonvásár	ny	,	14	2	1	7	Somogyszob	.	=
Székesfehérvár	.	=	15	1	-2		Kaposvár	.	∩
Dunaújváros	–						Barcs	.	=
Szekszárd	.	=	15	2	0		Szigetvár	–	
Mohács	.		16	1	-1		Bácsalmás	.	∩
960 Baja	.	=	14	2	1	4	Kiskunhalas	–	
Kalocsa	.		15	2	0		Izsák	.	
Ceglód	.	=	14	3	0	4	Kunsztmiklós	.	
860 Szolnok	.	=	13	1	-2	3	Örkény	–	
970 Kecskemét	.	=	13	2	0	3	Nagykáta	2	
Kiskunfélegyháza	.		14	3	1		Jászapáti	ny	=
982 Szeged	.		12	-1	-1	5	Tiszakécske	.	
Mezőhegyes	ny	=	12	0	-2	6	Monor	ny	
Orosháza	.	=	11	2	-3	6	Kistelek	.	=
990 Békéscsaba	.	=	12	-1	-2	4	Makó	–	
Türkeve	.		11	2	-1	0	Szentes	.	
Berettyóújfalu	.	⊔	12	0	-1		Szarvas	–	
889 Debrecen	.		12	-1	-2	6	Szeghalom	.	=
892 Nyíregyháza	.		12	2	0	6	Körösszakál	.	
Kisvárda	.		12	6	0	7	Tiszaroff	.	
Mátészalka	.	=	12	5	3		Poroszló	ny	,
Tiszabecs	.		13	-1	-1		Karcag	ny	=
Vác	.	=	15	1	-1		Hortobágy	–	
Gödöllő	ny		14	3	0	7	Polgár	ny	=
Lőrinci	ny		10	0	-3		Hajdúdorog	–	
Gyöngyös	.		12	1	-1	5	Nyírlugos	.	
Balassagyarmat	ny	=	14	1	0	0	Csenger	.	
755 Salgótarján	ny	,	11	2	0		Vásárosnamény	.	
Galyatető (932 m)	ny	,	9	2	0		Záhony	.	
851 Kékestető (1000 m)	ny		6	3	-1	6	Kisvarsány	–	=
Kompolt	ny		12	1	-2	2	Romhány	.	
Eger	.		12	0	-1	2	Borsodnádasd	1	V
Putnok	ny	=	11	0	-1		Jósvafő	ny	=
Lillafüred	ny	,	13	2	-1		Szendrőlád	.	=
772 Miskolc	.		13	0	-1	2	Hidasnémeti	.	,
Fügöd	ny	,	14	-1	-2		Tokaj	.	
Sárospatak	ny		13	1	0	7	Szentendre	ny	,

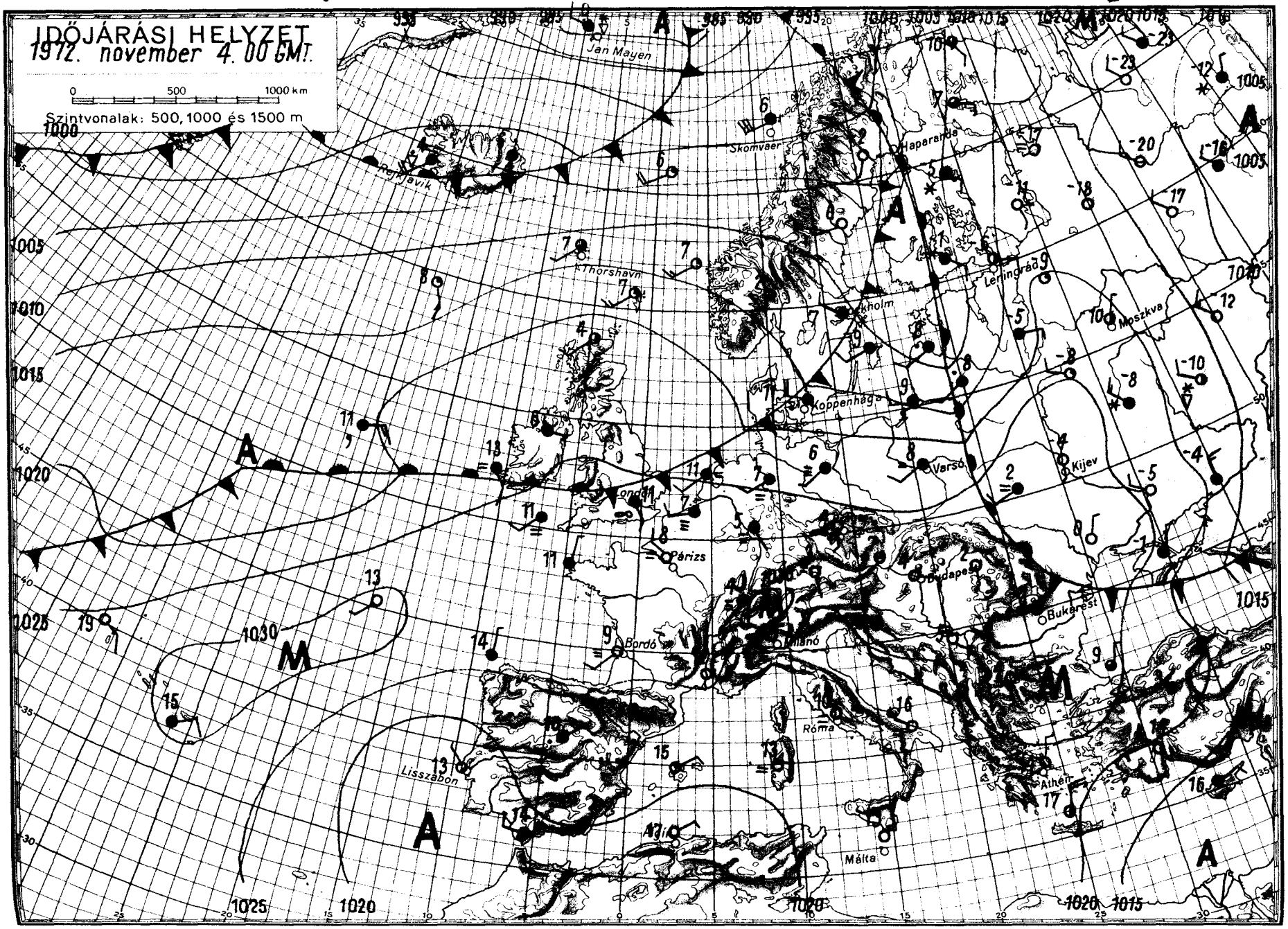

OFFSET NYOMDA BUDAPEST

IDŐJÁRÁSI NAPIJELENTÉS

ЕЖЕДНЕВНЫЙ МЕТЕОРОЛОГИЧЕСКИЙ БЮЛЛЕТЕНЬ • DAILY WEATHER REPORT
BULLETIN QUOTIDIEN DE TEMPS • TÄGLICHER WETTERBERICHT

KIADJA: ORSZÁGOS METEOROLÓGIAI SZOLGÁLAT
Készíti: Központi Előrejelző Intézet Előrejelző Osztálya — Megrendelhető: Budapest, II., Kitaibel Pál u. 1.
Telefon: 353-500, Előrejelző Osztály: 150-410 — Megjelenik naponként — Évi előfizetési díja: 720,— Ft
Kiadásért felel: az OMSZ elnöke — Szerkesztésért felel: a KEI igazgatója

85. évfolyam 310. szám + Budapest + 1972. november 5. vasárnap

Az időjárási helyzet ma reggel és a várható időjárás:

Skandinávia és a Balti-tenger térségén át továbbra is egymást követik az Atlanti-óceánról származó enyhébb és a sarkvidékről érkező hideg levegő hullámai. Hatásukra változékony, többfelé szeles, csapadékos az időjárás, és a hőmérséklet - főként a Szovjetunió európai területén - az évszaknak megfelelőnél jóval alacsonyabb, télies. Kelet Európában többfelé havazik. Közép- és Dél-Európában ezzel szemben folytatódnak a lassu leszálló légmozgások, ezért továbbra is csendes, az éjszakai és délelőtti köd feloszlása után általában napos, száraz idő. Csapadék ebben a térségben legfeljebb ködszitálás formájában hullik.

Hazánkban szombaton a reggeli köd felszállása után keleten erősen felhős volt az ég, igy nem alakult ki számottevő napsütés. Az ország többi részén általában 3-6 órára kisütött a nap. Néhány helyről ködszitálást, az Északi-Hegyvidék térségéből és a Tiszántulról szórványos futó esőket jelentettek. A lehullott csapadék azonban csak Vásárosnaményben és Tiszabecsen ért el mérhető mennyiséget, 1 mm-t. A hőmérséklet napközben a keleti országrészben csak 8, 12, máshol 12, 16 fokig emelkedett. Vasárnap hajnalra szeszélyes területi eloszlásban 1, +7 fokig hült le a levegő. Ma délelőtt Miskolc, Szolnok, Nagykanizsa és a Balaton térségének kivételével feloszlott a köd és kisütött a nap. A hőmérséklet a tartósan ködös helyeken 4, 8, máshol 8, 12 fok között volt.

Ma 12 órakor Budapesten a hőmérséklet 11 fok, a tengerszintre átszámitott légnyomás 771 mm, gyengén emelkedik.

Várható időjárás hétfő estig:

Éjszaka és reggel többfelé, napközben néhány helyen, főként délnyugaton köd, egy-két helyen ködszitálás. A köd feloszlása után néhány órás napsütés. Éjszaka gyenge változó irányu, a nappali órákban kissé megélénkülő délnyugati, nyugati szél.

Várható legalacsonyabb éjszakai hőmérséklet: -1, +4,
legmagasabb nappali hőmérséklet hétfőn általában 12, 16, a tartósan ködös helyeken 8, 12 fok között.

Vissy Károly s.k.

A hőmérséklet napi középértéke és eltérése a 100 évi átlagtól /Budapesten/:

1972. XI. 4.: 9,9 C +2,1 C

1871 óta ezen a napon Budapesten előfordult:

legmagasabb hőmérséklet 22,6 C /1927/,
legalacsonyabb hőmérséklet -3,2 C /1894/.

72.0589.

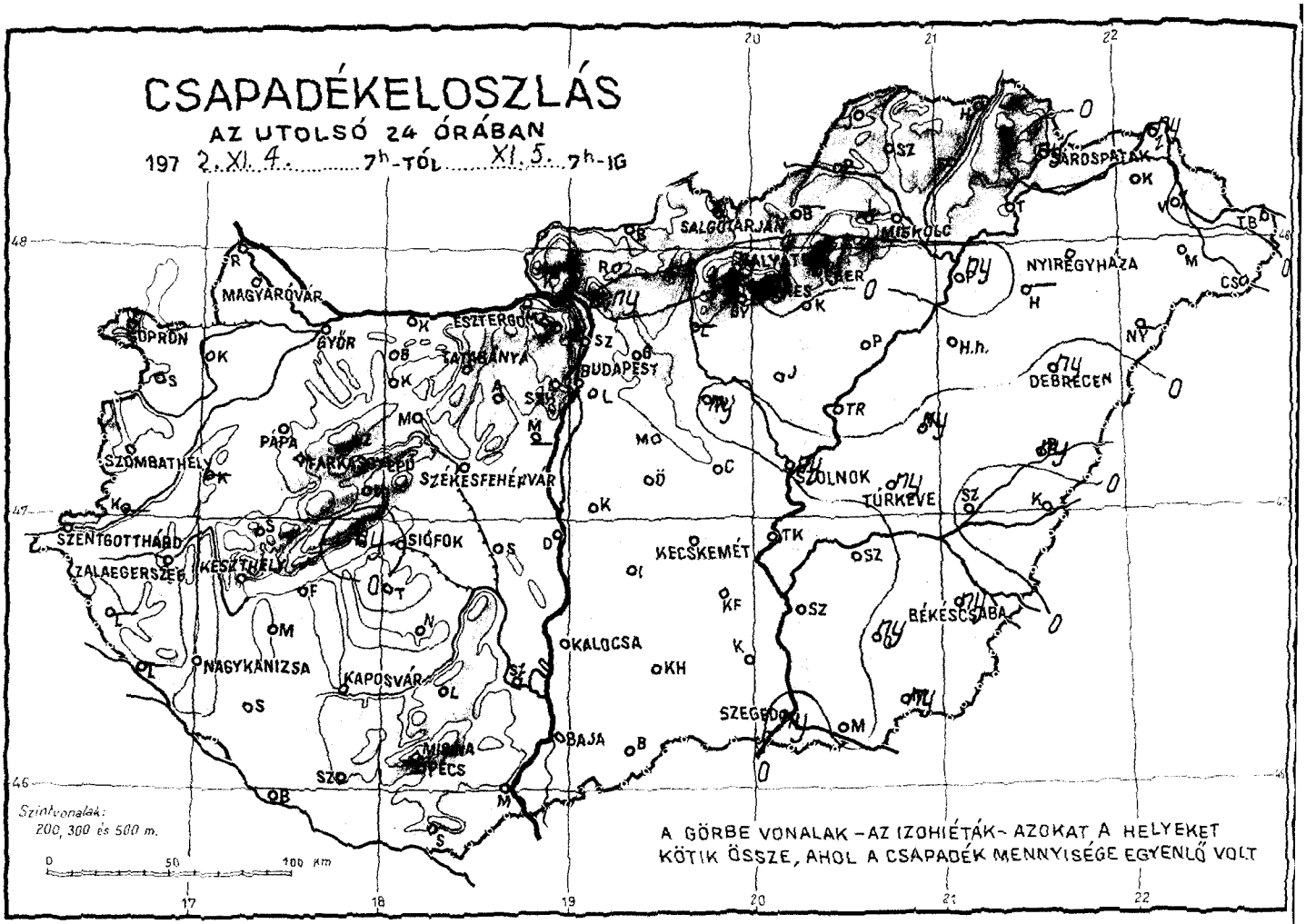
CSAPADÉKELOSZLÁS
AZ UTOLSÓ 24 ÓRÁBAN
197 2. XI. 4. 7h-TÓL XI. 5. 7h-IG
MAGYARÓVÁR
SOPRON
GYŐR
ESZTERGOM
BUDAPEST
SALGÓTARJÁN
MISKOLC
NYÍREGYHÁZA
DEBRECEN
SZOMBATHELY
PÁPA
SZÉKESFEHÉRVÁR
SZOLNOK
TÚRKEVE
SZENTGOTTHÁRD
ZALAEGERSZEG
KESZTHELY
SIÓFOK
KECSKEMÉT
BÉKÉSCSABA
NAGYKANIZSA
KAPOSVÁR
OKALOCSA
SZEGED
BAJA
PÉCS
Szintvonalak:
200, 300 és 500 m.
0 50 100 km
A GÖRBE VONALAK – AZ IZOHIÉTÁK – AZOKAT A HELYEKET
KÖTIK ÖSSZE, AHOL A CSAPADÉK MENNYISÉGE EGYENLŐ VOLT

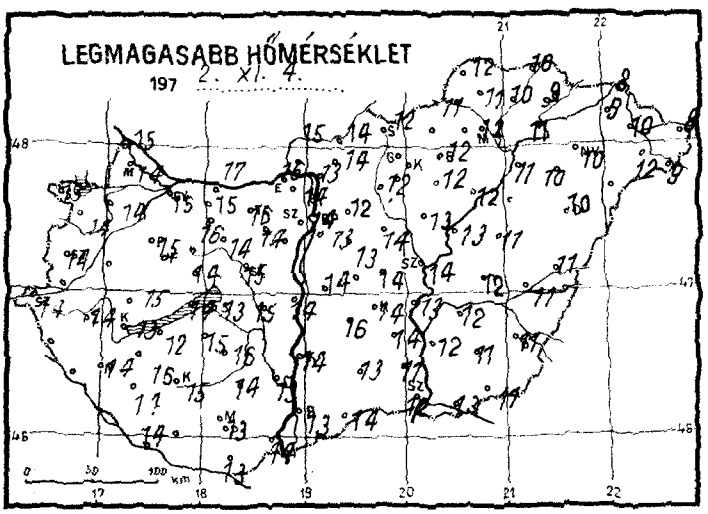
LEGMAGASABB HŐMÉRSÉKLET
197 2. XI. 4.

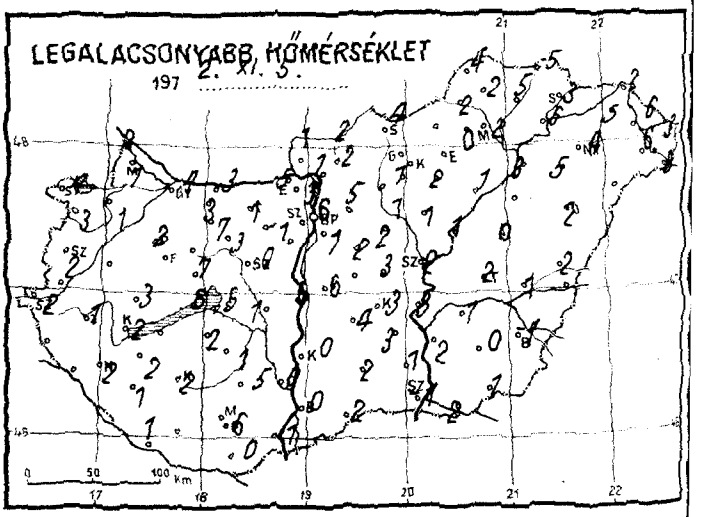
LEGALACSONYABB HŐMÉRSÉKLET
197 2. XI. 5.

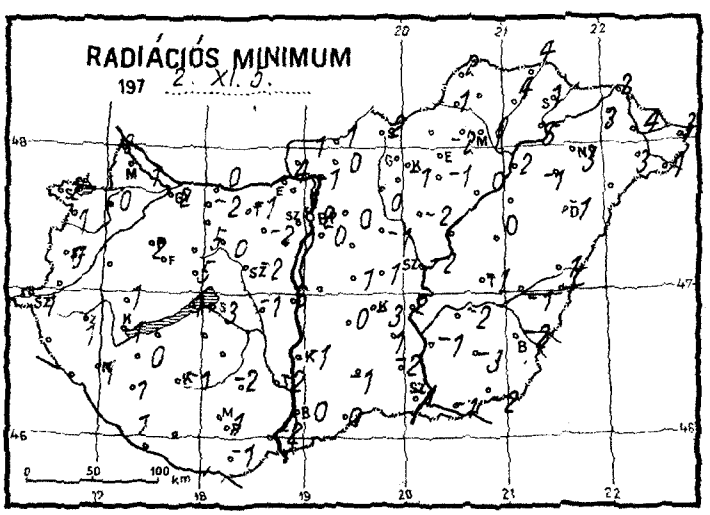
RADIÁCIÓS MINIMUM
197 2. XI. 5.

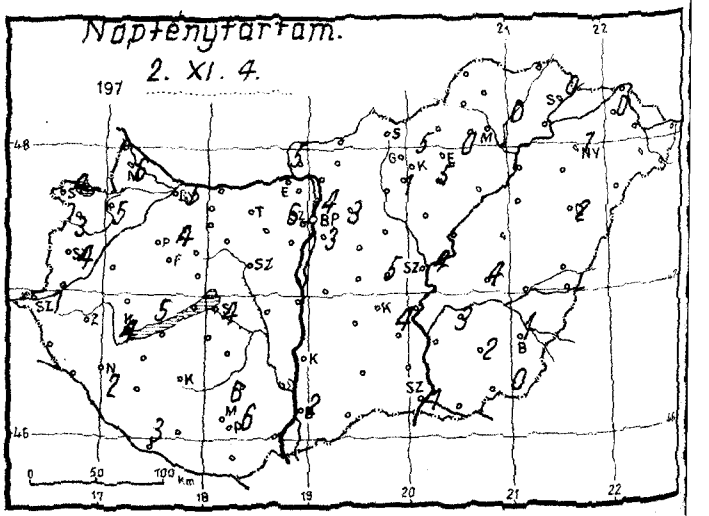
Napfénytartam.
197 2. XI. 4.

...1972. november 6ó,
...5. nap ...vasárnap...

		Az utolsó 24 óra adatai					
		Csapadék (mm)		Hőmérsékleti szélsőségek			Napsütés (óra) tegnap
				tegnapi nappali max.	éjszakai min.	min. 5 cm-en	
	Mosonmagyaróvár	.		14	1	-1	6
12822	Győr	.		15	4	2	5
825	Pápa	.		15	2	2	4
805	Sopron	.		13	4	2	4
812	Szombathely	.		14	2	0	4
910	Szentgotthárd	.		14	2	1	1
915	Zalaegerszeg	.		14	1	1	
	Lenti	—					
925	Nagykanizsa	.		14	2	1	2
920	Keszthely	.		13	2	1	4
	Tihany	ny		14	6	1	
935	Siófok	.		13	5	3	4
942	Pécs	.		13	6	1	6
	Misinatető (534 m)	.		12	8	2	6
	Siklós	.		13	0	-1	
	Farkasgyepű (400 m)	.		13	6	5	
	Veszprém	.		14	7	5	
	Tatabánya	.		16	1	-1	
843	Budapest (Lőrinc)	.		13	1	0	3
840	Budapest OMI	.		14	6	2	4
	Budapest (Szabadságh., 474 m)	.		12	6	6	6
	Martonvásár	—					
	Székesfehérvár	.		15	0	-2	
	Dunaújváros	.		14	6	6	
	Szekszárd	.		13	0	-2	
	Mohács	.		14	1	-2	
960	Baja	.		13	0	0	2
	Kalocsa	.		14	0	-1	
	Cegléd	.		14	3	1	5
860	Szolnok	ny		14	2	-2	4
970	Kecskemét	.		14	3	-3	4
	Kiskunfélegyháza	.		14	3	1	
982	Szeged	ny		12	-1	-1	1
	Mezőhegyes	ny		11	1	-2	0
	Orosháza	ny		11	0	-3	2
990	Békéscsaba	ny		11	-1	-2	1
	Túrkeve	ny		12	2	-1	4
	Berettyóújfalu	ny		11	2	1	
988	Debrecen	ny		10	2	-1	2
892	Nyiregyháza	.		10	4	3	1
	Kisvárda	.		9	5	3	0
	Mátészalka	.		12	6	3	
	Tiszabecs	1		8	3	3	
	Vác	ny		13	1	-1	
	Gödöllő	.		12	5	0	3
	Lőrinci	—					
	Gyöngyös	.		12	1	-1	1
	Balassagyarmat	.		14	2	1	
755	Salgótarján	.		12	4	2	
	Galyatető (932 m)	ny		12	3	0	
851	Kékestető (1000 m)	ny		9	5	3	5
	Kompolt	.		12	2	-1	0
	Eger	ny		12	0	-2	0
	Putnok	.		11	2	1	
	Lillafüred	.		13	4	2	
772	Miskolc	.		12	2	0	0
	Fügöd	.		10	5	4	
	Sárospatak	ny		9	3	1	0

24 órai csapadék mm		
Rajka	.	
Kapuvár	.	
Bábolna	.	
Komárom	.	
Káld	—	
Sopronhorp.	.	
Körmend	—	
Letenye	—	
Sümeg	.	
Zirc	.	
Kisbér	.	
Mór	.	
Alcsút	.	
Esztergom	.	
Dobogókő	—	
Fonyód	.	
Tab	.	
Nagyatád	.	
Lengyel	.	
Nagykónyi	.	
Marcali	.	
Somogyszob	.	
Kaposvár	.	
Bonnya	.	
Szigetvár	.	
Bácsalmás	.	
Kiskunhalas	.	
Izsák	.	
Kunsztmiklós	.	
Örkény	—	
Nagykáta	ny	
Jászapáti	.	
Tiszakécske	.	
Monor	.	
Kistelek	.	
Makó	.	
Szentes	.	
Szarvas	.	
Szeghalom	.	
Körösszakál	.	
Tiszaroff	.	
Poroszló	.	
Karcag	ny	
Hortobágy	.	
Polgár	ny	
Hajdúdorog	.	
Nyírlugos	—	
Csenger	.	
Vásárosnamény	1	
Záhony	ny	
Vámosmikola	.	
Rombány	.	
Borsodnádasd	—	
Jósvafő	.	
Szendrőlád	.	
Hidasnémeti	.	
Tokaj	.	
Szentendre	.	

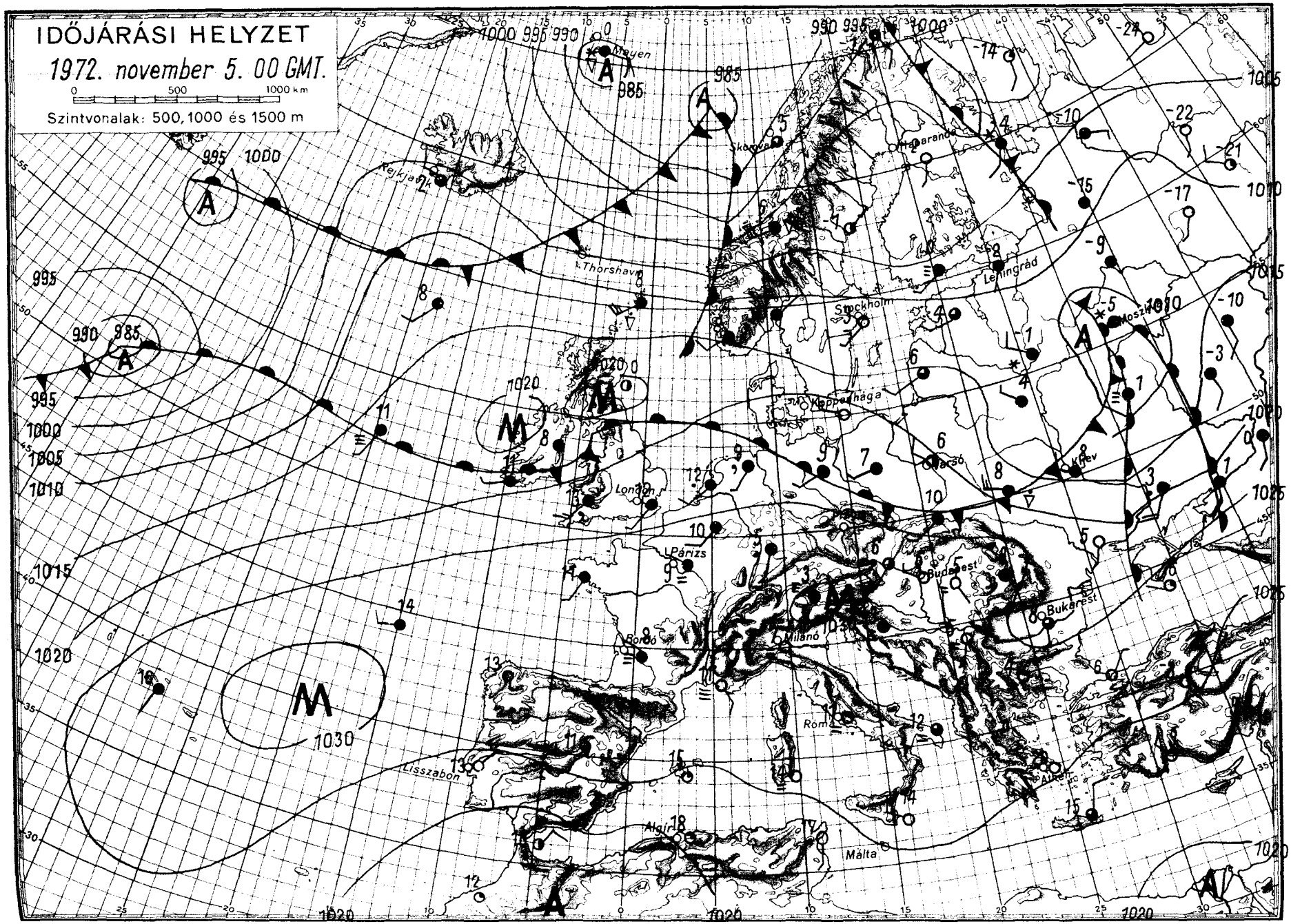

OFFSET-NYOMDA BUDAPEST

IDŐJÁRÁSI NAPIJELENTÉS

ЕЖЕДНЕВНЫЙ МЕТЕОРОЛОГИЧЕСКИЙ БЮЛЛЕТЕНЬ • DAILY WEATHER REPORT
BULLETIN QUOTIDIEN DE TEMPS • TÄGLICHER WETTERBERICHT

KIADJA: ORSZÁGOS METEOROLÓGIAI SZOLGÁLAT
Készíti: Központi Előrejelző Intézet Előrejelző Osztálya — Megrendelhető: Budapest, II., Kitaibel Pál u. 1.
Telefon: 353-500, Előrejelző Osztály: 150-410 — Megjelenik naponként — Évi előfizetési díja: 720,— Ft
Kiadásért felel: az OMSZ elnöke — Szerkesztésért felel: a KEI igazgatója

85. évfolyam 311. szám + Budapest + 1972. november 6. hétfő

Az időjárási helyzet ma reggel és a várható időjárás:

A Brit-szigetek felett átvonulva Skandinávián át a Szovjetunió európai területe felé egymást követik a változékony időjárást és jelentős hőmérséklet-ingadozást okozó u.n. mérsékeltövi ciklonok. Nyugat-Európa és részben még Közép-Európa továbbra is a leszálló légmozgások hatása alá tartozik. Az elmult 24 óra alatt azonban a leszálló légmozgások területe kisebb lett, mivel az említett ciklonok vonulási pályája kissé délebbre került. Ennek következtében a szél Közép-Európában megélénkült, a ködök megszüntek.

Hazánkban vasárnap a Dunántulon derült, napos idő volt. A legmagasabb hőmérséklet itt 13, 18 fok volt. A Duna vonalától keletre - szeszélyes területi eloszlásban - többfelé hosszu ideig megmaradt a köd, másutt 4-6 órára kisütött a nap. A tartósan ködös részeken csak 7, 11, a ködmentes helyeken 12, 16 fokig emelkedett a hőmérséklet. Csak egy-két helyről jelentettek jelentéktelen mennyiségü ködszitálást. Hajnalra a szélcsendes délnyugati megyékben +1, +3, máshol +3, +10 fokig hült le a levegő. Néhány helyen korareggel köd képződött, de fokozatosan megélénkülő északnyugati szél hatására 10 órára mindenütt feloszlott. A hőmérséklet 11 órakor 9, 16 fok között volt.

Ma 12 órakor Budapesten a hőmérséklet 13 fok, a tengerszintre átszámitott légnyomás 767 mm, alig változik.

Várható időjárás kedd estig:

Tulnyomóan felhős idő, főként az ország északi felében szórványosan előforduló esővel.
Hajnalban és reggel kevés helyen köd.
Hétfőn többfelé élénk, keddre kissé mérséklődő nyugati, északnyugati szél. Enyhe idő.

Várható legalacsonyabb éjszakai hőmérséklet: +2, +7,
legmagasabb nappali hőmérséklet kedden: 9, 14 fok között.

Bóna Márta s.k.

A hőmérséklet napi középértéke és eltérése a 100 évi átlagtól /Budapesten/:

1972. XI. 5.:	10,3 C°	+2,6 C°

1871 óta ezen a napon Budapesten előfordult:

legmagasabb hőmérséklet	21,2 C° /1963/,
legalacsonyabb hőmérséklet	-7,1 C° /1881/.

72.0590.

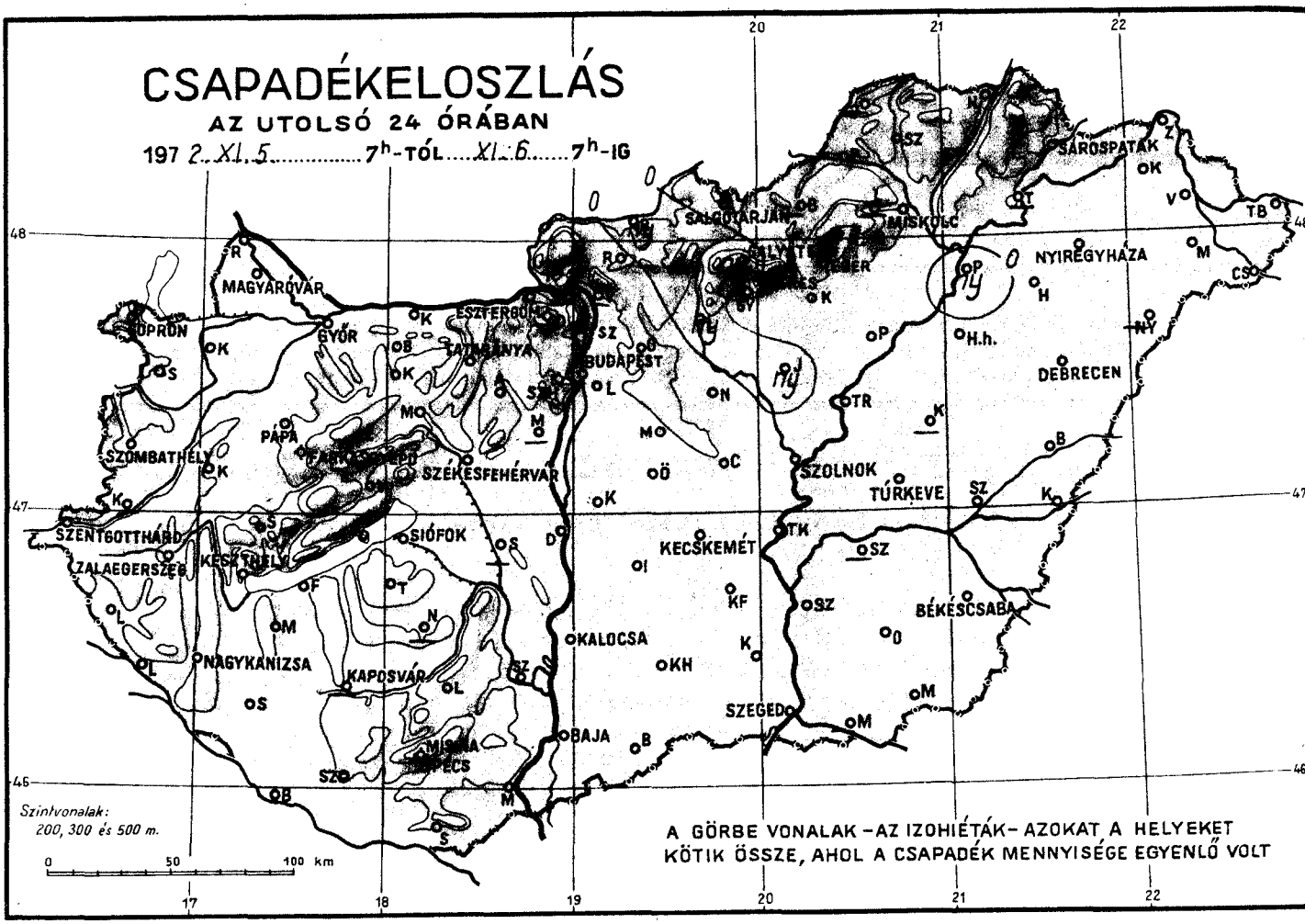
CSAPADÉKELOSZLÁS
AZ UTOLSÓ 24 ÓRÁBAN
197 2. XI. 5. ..... 7h-TÓL ..... XI. 6. ..... 7h-IG
SÁROSPATAK
MISKOLC
NYIREGYHÁZA
DEBRECEN
MAGYARÓVÁR
GYŐR
ESZTERGOM
BUDAPEST
SZOMBATHELY
PÁPA
SZÉKESFEHÉRVÁR
SZOLNOK
TÚRKEVE
SZENTGOTTHÁRD
ZALAEGERSZEG
KESZTHELY
SIÓFOK
KECSKEMÉT
BÉKÉSCSABA
NAGYKANIZSA
KAPOSVÁR
KALOCSA
SZEGED
BAJA
PÉCS
Szintvonalak:
200, 300 és 500 m.
0 50 100 km
A GÖRBE VONALAK – AZ IZOHIÉTÁK – AZOKAT A HELYEKET
KÖTIK ÖSSZE, AHOL A CSAPADÉK MENNYISÉGE EGYENLŐ VOLT

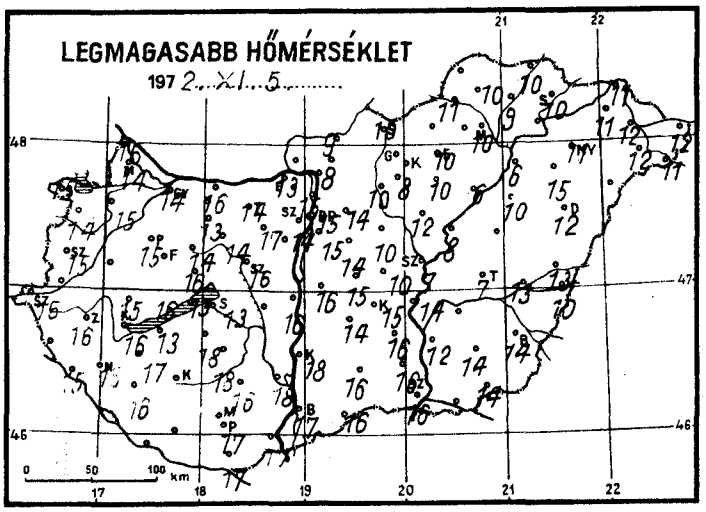
LEGMAGASABB HŐMÉRSÉKLET
197 2. XI. 5. .....
0 50 100 km

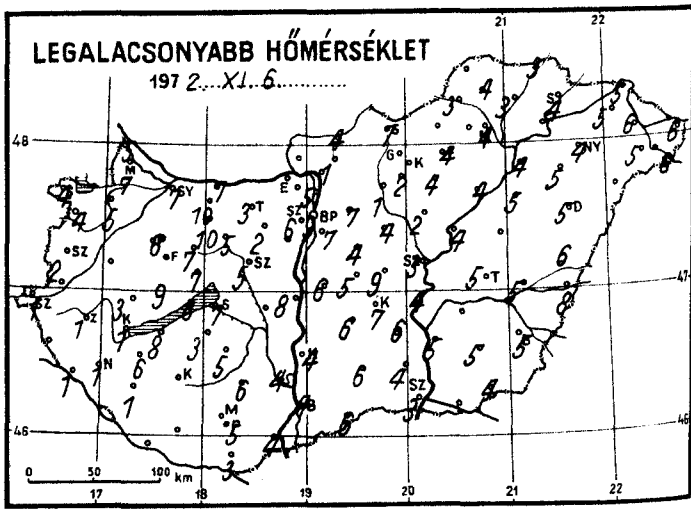
LEGALACSONYABB HŐMÉRSÉKLET
197 2. XI. 6. .....
0 50 100 km

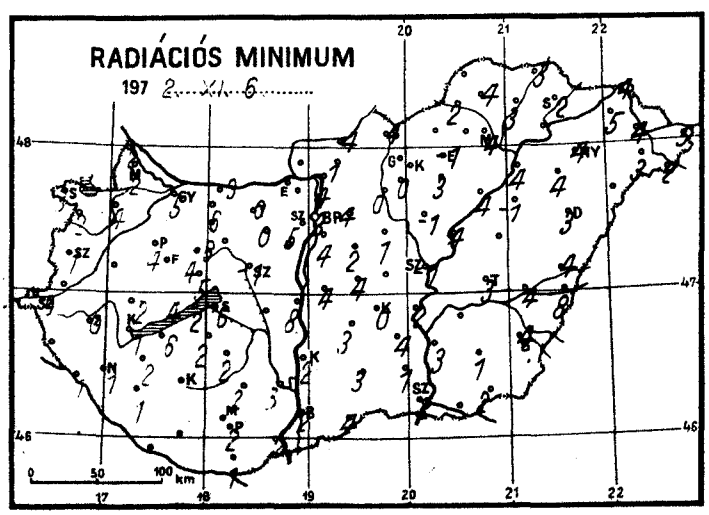
RADIÁCIÓS MINIMUM
197 2. XI. 6. .....
0 50 100 km

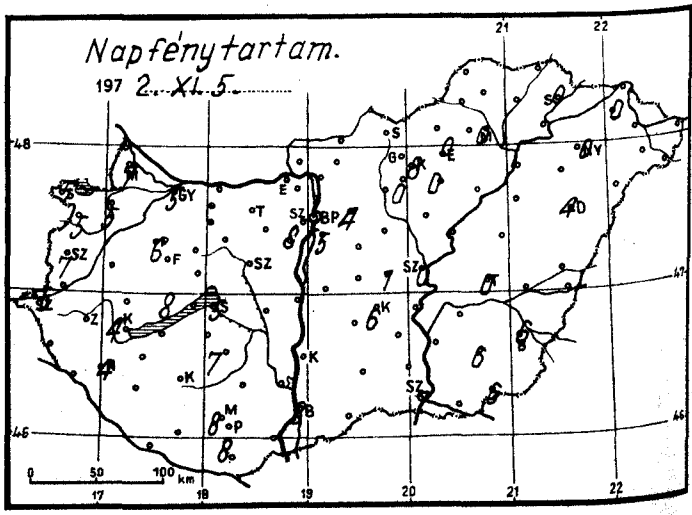
Napfénytartam.
197 2. XI. 5. .....
0 50 100 km

1972. november hó,

6. nap hétfő

	Az utolsó 24 óra adatai					
	Csapadék (mm)		Hőmérsékleti szélsőségek			Napsütés (óra) tegnap
			tegnapi nappali max.	éjszakai min.	min. 5 cm-en	
Mosonmagyaróvár	.		14	7	2	7
12822 Győr	.		14	7	5	5
825 Pápa	.		15	6	4	6
805 Sopron	.		15	4	3	5
812 Szombathely	.		15	2	1	7
910 Szentgotthárd	.		16	1	0	6
915 Zalaegerszeg	.		16	1	0	
Lenti	–					
925 Nagykanizsa	.		16	1	1	4
920 Keszthely	.		16	1	1	4
Tihany	.		13	8	2	
935 Siófok	.		13	7	6	5
942 Pécs	.		17	5	2	8
Misinatető (534 m)	.		16	10	9	8
Siklós	.	∩	17	3	1	
Farkasgyepű (400 m)	.		14	8	7	
Veszprém	.		17	7	5	
Tatabánya	.		14	3	0	
843 Budapest (Lőrinc)	.		15	7	4	5
840 Budapest OMI	.		15	9	3	2
Budapest (Szabadságh., 474 m)	.		14	6	5	8
Martonvásár	.					
Székesfehérvár	.	∩	16	5	-1	
Dunaújváros	.		16	8	8	
Szekszárd	.		18	4	3	
Mohács	.		17	4	2	
960 Baja	.		17	4	2	8
Kalocsa	.		18	4	2	
Cegléd	.		10	9	–	1
860 Szolnok	.		7	3	-1	0
970 Kecskemét	.		15	7	0	6
Kiskunfélegyháza	.		16	6	4	
982 Szeged	.		16	3	2	7
Mezőhegyes	.		14	4	2	6
Orosháza	.		14	5	1	6
990 Békéscsaba	.		14	5	4	6
Túrkeve	.		7	5	3	0
Berettyóújfalu	.	∩	13	6	4	
880 882 Debrecen	.		12	5	3	4
892 Nyíregyháza	.		11	4	4	0
Kisvárda	.		11	5	5	0
Mátészalka	.		12	5	3	
Tiszabecs	.		12	6	5	
Vác	–					
Gödöllő	.		14	7	4	4
Lőrinci	ny	≡ ∩	10	1	0	
Gyöngyös	.		8	2	0	0
Balassagyarmat	ny		9	4	4	
755 Salgótarján	.		10	7	4	
Galyatető (932 m)	ny		14	3	0	
851 Kékestető (1000 m)	.		12	4	3	8
Kompolt	.		10	4	3	0
Eger	.		10	4	-1	0
Putnok	.		11	3	2	
Lillafüred	–					
772 Miskolc	.		10	4	4	0
Fügöd	.					
Sárospatak	.		10	4	2	0

24 órai csapadék mm		
Rajka	.	
Kapuvár	.	
Bábolna	.	
Komárom	.	
Káld	.	
Sopronhorp.	.	
Körmend	–	
Letenye	.	
Sümeg	.	
Zirc	.	
Kisbér	.	
Mór	.	
Alcsút	.	
Esztergom	.	
Dobogókő	–	
Fonyód	.	
Tab	.	
Sárbogárd Nálócsögp.	–	
Lengyel	.	
Nagykónyi	–	
Marcali	.	
Somogyszob	.	
Kaposvár	–	
Barcs Hemeksztgy.	.	≡
Szigetvár	.	
Bácsalmás	.	≡
Kiskunhalas	.	
Izsák	.	
Kunsztmiklós	.	
Örkény	.	
Nagykáta	.	
Jászapáti	ny	≡
Tiszakécske	.	
Monor	.	
Kistelek	.	
Makó	–	
Szentes	.	
Szarvas	–	
Szeghalom	.	∩
Körösszakál	.	
Tiszaroff	.	
Poroszló	.	
Karcag	–	
Hortobágy	.	
Polgár	ny	≡
Hajdúdorog	.	
Nyírlugos	–	
Csenger	.	
Vásárosnamény	.	
Záhony	.	
Királyréti Vámosnikola	.	
Romhány	.	
Borsodnádasd	–	
Jósvafő	–	
Szendrőlád	.	
Hidasnémeti	.	
Tokaj	–	
Szentendre	.	

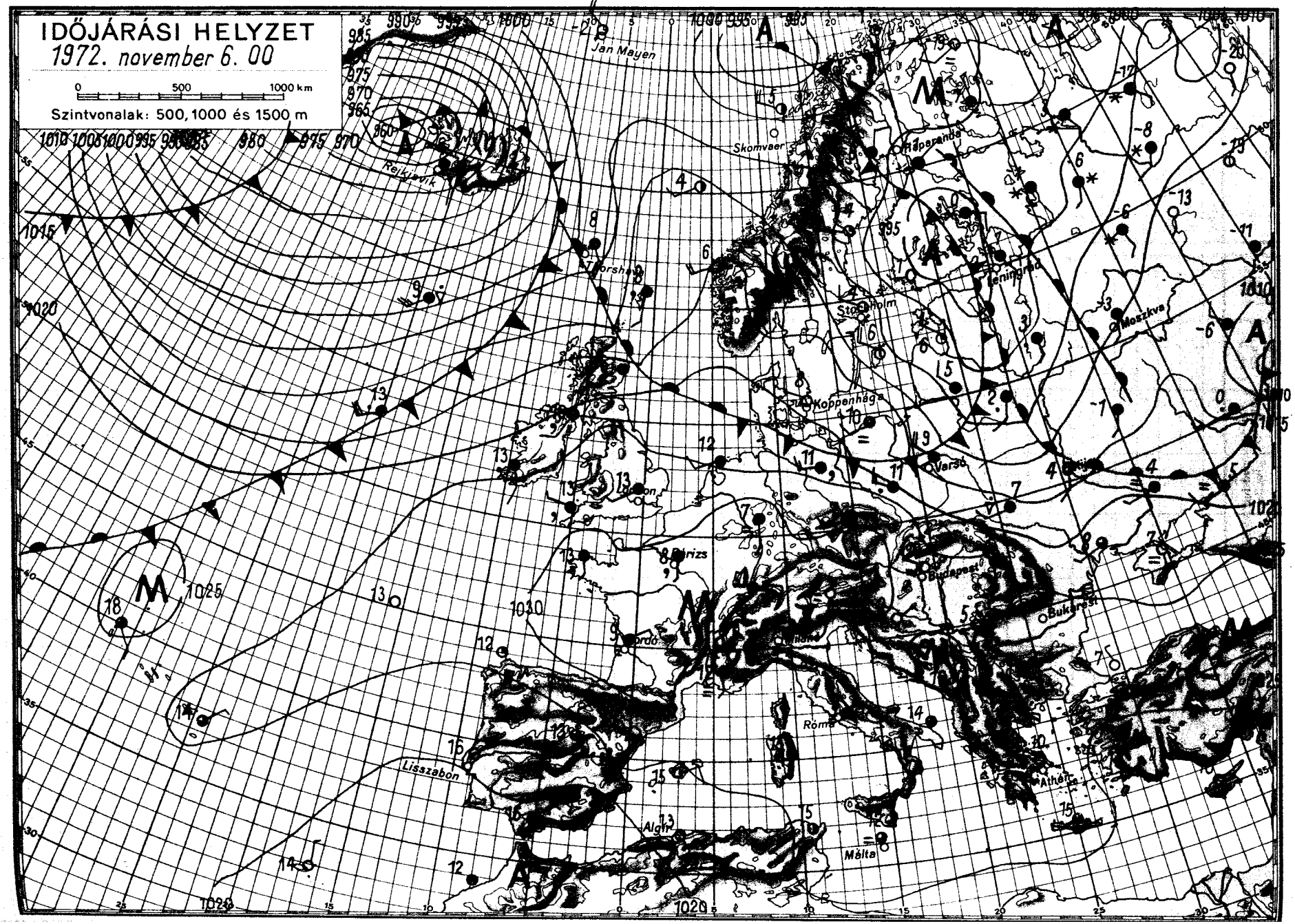

OFSZET-NYOMDA BUDAPEST

IDŐJÁRÁSI NAPIJELENTÉS

ЕЖЕДНЕВНЫЙ МЕТЕОРОЛОГИЧЕСКИЙ БЮЛЛЕТЕНЬ • DAILY WEATHER REPORT
BULLETIN QUOTIDIEN DE TEMPS • TÄGLICHER WETTERBERICHT

KIADJA: ORSZÁGOS METEOROLÓGIAI SZOLGÁLAT
Készíti: Központi Előrejelző Intézet Előrejelző Osztálya — Megrendelhető: Budapest, II., Kitaibel Pál u. 1.
Telefon: 353-500, Előrejelző Osztály: 150-410 — Megjelenik naponként — Évi előfizetési díja: 720,— Ft
Kiadásért felel: az OMSZ elnöke — Szerkesztésért felel: a KEI igazgatója

85. évfolyam 312. szám + Budapest + 1972. november 7. kedd

Az időjárási helyzet ma reggel és a várható időjárás:

A változékony, szeles, többfelé csapadékos időjárást okozó óceáni léghullámok pályája továbbra is a Brit-szigeteken és Észak-Európán át vezet. A Szovjetunió európai területének nagy részén a sarkvidéki eredetü levegő hatására szeles, hideg az idő. Többfelé havazik, egy-két helyen hófuvás is keletkezik. Európa középső és déli részén leszálló légmozgások irányitják az időjárást. Igy ezeken a területeken változóan felhős, elsősorban a reggeli órákban helyenként ködös, napközben általában száraz az idő. A következő 36 órában az időjárás alakulásában lényeges változásra nem számithatunk.

Hazánkban hétfőn az ország északi felén erősen felhős, vagy borult maradt az ég. A déli országrészben 2, 5 órán át sütött a nap. Egy-két helyről ködszitálást jelentettek. A hőmérséklet napközben az erősen felhős részeken csak 10, 13, máshol 14, 19 fokig emelkedett. Kedd hajnalra a délnyugati megyékben és az Északi-hegyvidék környékén -1, +3, az ország többi részén 3, 10 fokig hült le a levegő. A hajnali óráktól kezdve több helyen köd képződött, ami a kora délelőtti órákra néhány hely kivételével mindenütt feloszlott. A délelőtt folyamán változóan felhős, enyhe idő volt. A hőmérséklet 11 órakor az erősen felhős és ködös helyeken csak 6, 10, máshol 12, 17 fok között váltakozott.

Ma 12 órakor Budapesten a hőmérséklet 15 fok, a tengerszintre átszámitott légnyomás 770 mm, alig változik.

Várható időjárás szerda estig:

Változóan felhős, elsősorban a hajnali és a reggeli órákban többfelé ködös idő. Néhány helyen ködszitálás. Mérsékelt, időnként kissé megélénkülő délnyugati, nyugati szél. Enyhe marad az idő.

Várható legalacsonyabb éjszakai hőmérséklet: 2, 7 fok között, egy-két helyen gyenge talajmenti fagy,
legmagasabb nappali hőmérséklet szerdán: általában 14, 19 fok között, a tartósan ködös helyeken 10 fok közelében.

Vadkerti Ferenc s.k.

A hőmérséklet napi középértéke és eltérése a 100 évi átlagtól /Budapesten/:

1972. XI. 6.:	12,2 C°	+4,7 C°

1871 óta ezen a napon Budapesten előfordult:

legmagasabb hőmérséklet	19,5 C° /1963/
legalacsonyabb hőmérséklet	-4,4 C° /1891/.

72.0591.

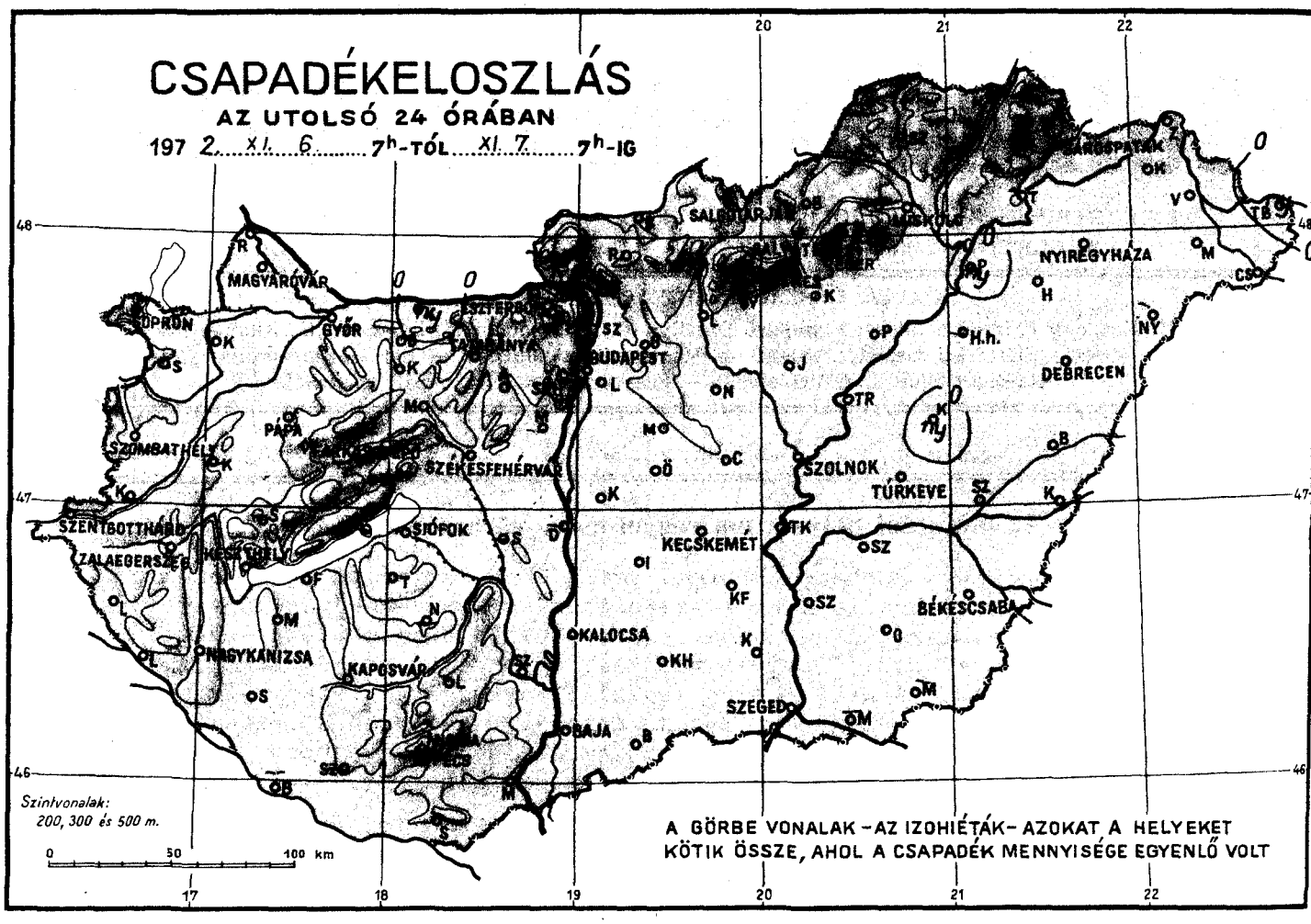
CSAPADÉKELOSZLÁS
AZ UTOLSÓ 24 ÓRÁBAN
197 2. XI. 6. 7h-TÓL XI. 7. 7h-IG
MAGYARÓVÁR
SOPRON
GYŐR
SZOMBATHELY
PÁPA
SZÉKESFEHÉRVÁR
BUDAPEST
SZOLNOK
TÚRKEVE
DEBRECEN
NYÍREGYHÁZA
KECSKEMÉT
SIÓFOK
ZALAEGERSZEG
NAGYKANIZSA
KAPOSVÁR
KALOCSA
BÉKÉSCSABA
SZEGED
BAJA
Szintvonalak:
200, 300 és 500 m.
0 50 100 km
A GÖRBE VONALAK – AZ IZOHIÉTÁK – AZOKAT A HELYEKET
KÖTIK ÖSSZE, AHOL A CSAPADÉK MENNYISÉGE EGYENLŐ VOLT

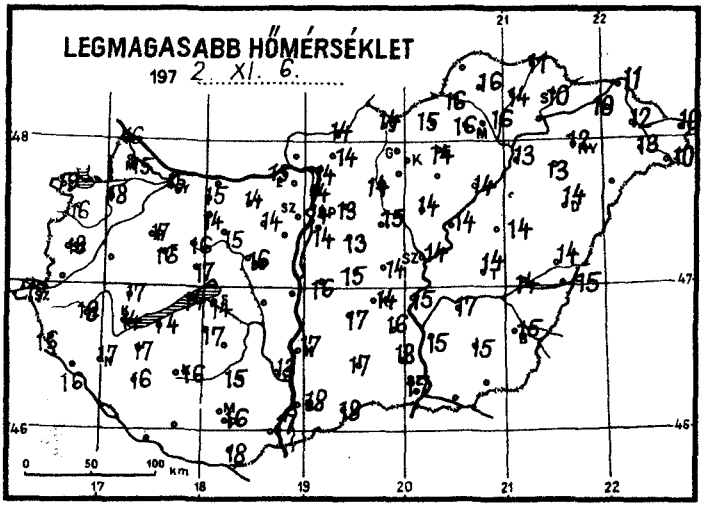
LEGMAGASABB HŐMÉRSÉKLET
197 2. XI. 6.
0 50 100 km

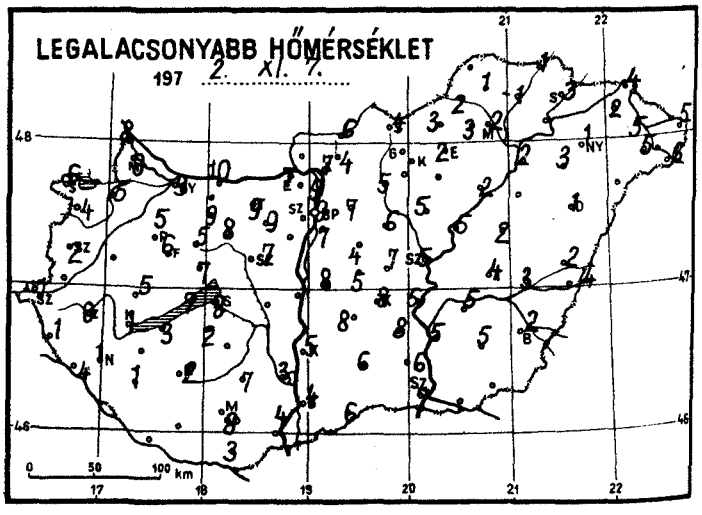
LEGALACSONYABB HŐMÉRSÉKLET
197 2. XI. 7.
0 50 100 km

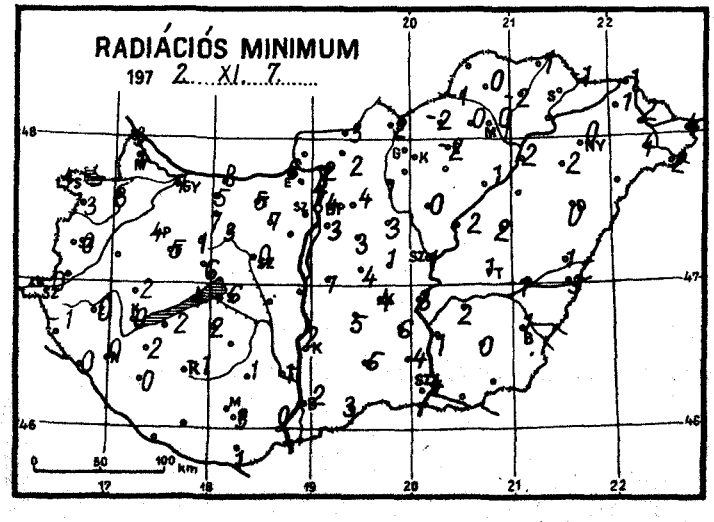
RADIÁCIÓS MINIMUM
197 2. XI. 7.
0 50 100 km

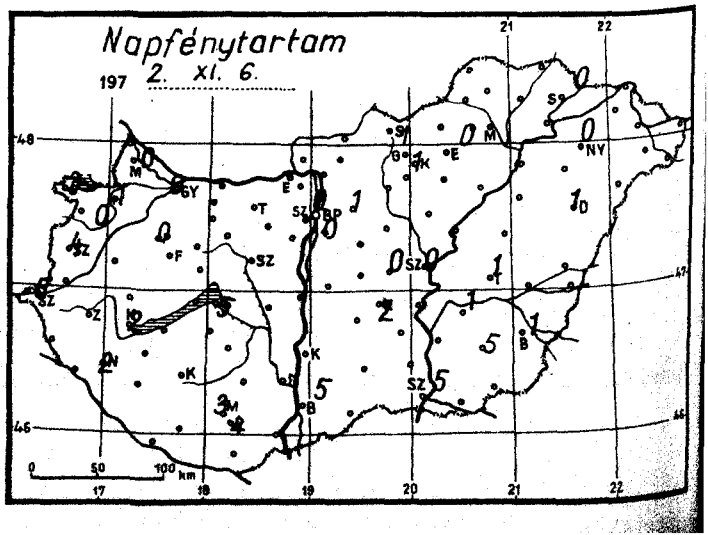
Napfénytartam
197 2. XI. 6.
0 50 100 km

1972. ...november... hó,
7. ..... nap kedd .....

	Az utolsó 24 óra adatai						24 órai csapadék mm		
	Csapadék (mm)		Hőmérsékleti szélsőségek: tegnapi nappali max.	éjszakai min.	min. 5 cm-en	Napsütés (óra) tegnap			
Mosonmagyaróvár	.		15	9	4	0	Rajka	.	
12822 Győr	.		15	9	7	0	Kapuvár	.	
825 Pápa	.		17	5	4	0	Bábolna	.	
805 Sopron	.		19	6	4	3	Komárom	ny	
812 Szombathely	.	≡	18	2	0	4	Káld	–	
910 Szentgotthárd	.	≡	17	1	0	5	Sopronhorp.	.	
915 Zalaegerszeg	.	≡	18	0	0		Körmend	–	
Lenti	.		16	1	-1		Letenye	.	
925 Nagykanizsa	.	≡	17	1	0	2	Sümeg	.	
920 Keszthely	.	=	14	1	0	2	Zirc	.	
Tihany	.		14	7	4		Kisbér	.	
935 Siófok	.		14	8	6	5	Mór	.	⌐
942 Pécs	.		16	8	3	4	Alcsút	.	
Misinatető (534 m)	.		13	10	7	3	Esztergom	.	
Siklós	.	⌐	18	3	1		Dobogókő	–	
Farkasgyepű (400 m)	.	⌐	16	6	5		Fonyód	.	
Veszprém	.	⌐	17	7	6		Tab	.	
Tatabánya	.		14	9	5		Nagyatád	–	
843 Budapest (Lőrinc)	.	=	14	7	3	0	Lengyel	.	
840 Budapest OMI	.		14	9	4	0	Nagykónyi	–	
Budapest (Szabadságh., 474 m)	.		10	7	4	0	Marcali	.	
Martonvásár	–						Somogyszob	.	
Székesfehérvár	.	⌐	16	7	0		Kaposvár	.	⌐
Dunaújváros	–						Barcs	–	
Szekszárd	.		13	3	1		Szigetvár	–	
Mohács	.		17	4	0		Bácsalmás	.	
960 Baja	.		18	4	2	5	Kiskunhalas	.	
Kalocsa	.		17	5	2		Izsák	.	
Cegléd	.	=	14	7	1	0	Kunsztmiklós	.	
860 Szolnok	.	–	14	5	1	0	Örkény	.	
970 Kecskemét	.	–	14	8	4	2	Nagykáta	.	⌐
Kiskunfélegyháza	.		16	8	6		Jászapáti	.	⌐
982 Szeged	.		17	7	4	5	Tiszakécske	.	
Mezőhegyes	–						Monor	.	
Orosháza	.		15	5	0	5	Kistelek	.	
990 Békéscsaba	.	=	15	2	1	1	Makó	–	
Túrkeve	.	=	14	4	1	1	Szentes	.	
Berettyóújfalu	.	=	14	2	1		Szarvas	.	
880 Debrecen	.	=	14	1	0	1	Szeghalom	.	–
892 Nyíregyháza	.	=	12	1	0	0	Körösszakál	.	
Kisvárda	.		10	2	1	0	Tiszaroff	.	
Mátészalka	.		13	5	4		Poroszló	.	–
Tiszabecs	ny		10	5	4		Karcag	ny	–
Vác	.	⌐	14	7	2		Hortobágy	–	
Gödöllő	.		13	7	4	1	Polgár	ny	–
Lőrinci	.	⌐	14	5	1		Hajdúdorog	.	
Gyöngyös	.						Nyírlugos	–	
Balassagyarmat	.	⌐	14	6	3		Csenger	.	
755 Salgótarján	.		14	4	2		Vásárosnamény	.	⌐
Galyatető (932 m)	.		15	6	3	1	Záhony	.	
851 Kékestető (1000 m)	.		6	5	2	1	Királyhelmec	–	
Kompolt	–						Romhány	.	
Eger	.		14	2	-2	0	Borsodnádasd	.	⌐
Putnok	.		16	2	-1		Jósvafő	–	
Lillafüred	.		16	3	0		Szendrőlád	.	
772 Miskolc	.	–	16	2	0	1	Hidasnémeti	.	
Fügöd	.	⌐	14	-1	-2		Tokaj	–	
Sárospatak	.	⌐	10	3	1	0	Szentendre	.	

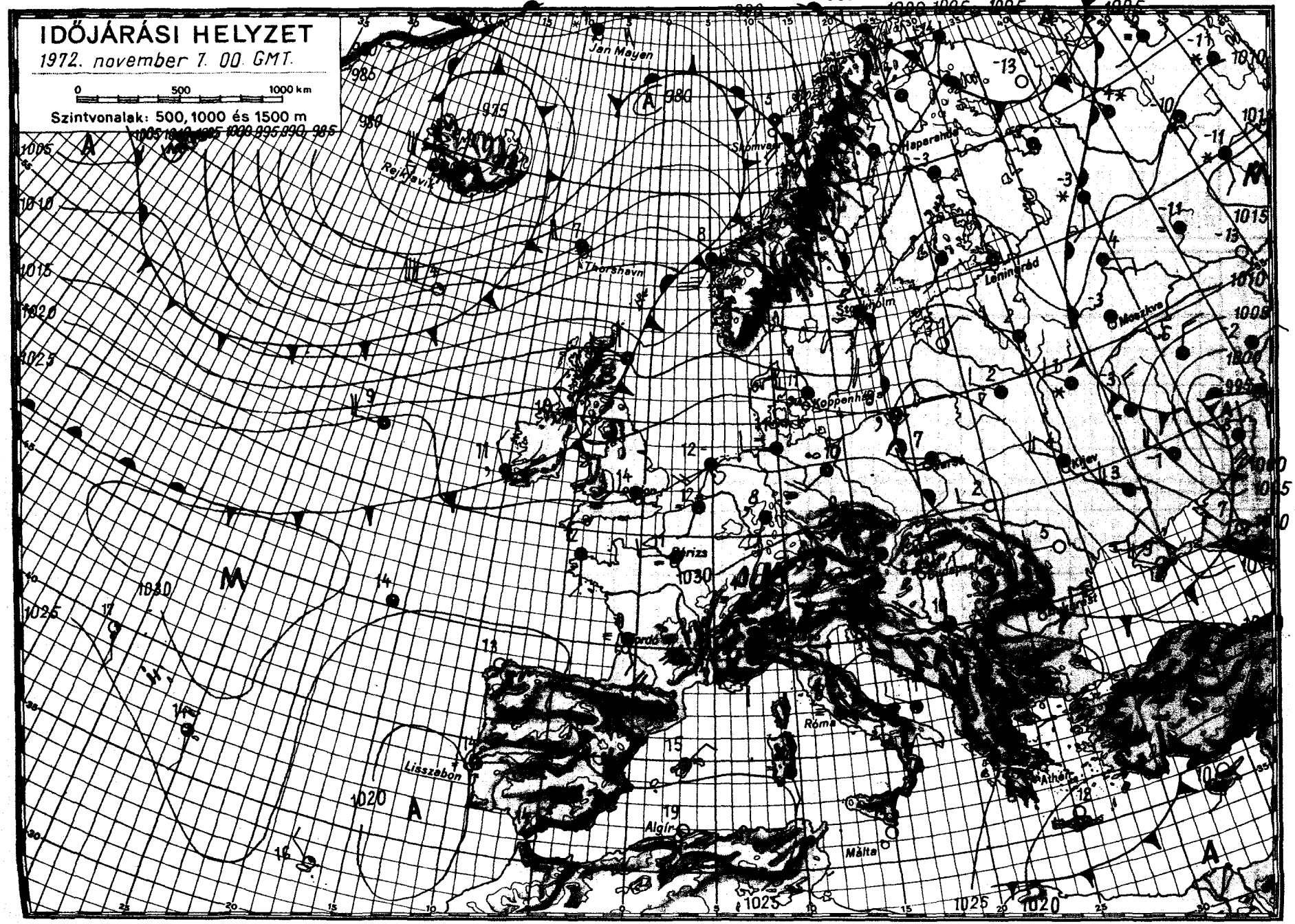

OFFSET-NYOMDA, BUDAPEST

IDŐJÁRÁSI NAPIJELENTÉS

ЕЖЕДНЕВНЫЙ МЕТЕОРОЛОГИЧЕСКИЙ БЮЛЛЕТЕНЬ • DAILY WEATHER REPORT
BULLETIN QUOTIDIEN DE TEMPS • TÄGLICHER WETTERBERICHT

KIADJA: ORSZÁGOS METEOROLÓGIAI SZOLGÁLAT
Készíti: Központi Előrejelző Intézet Előrejelző Osztálya — Megrendelhető: Budapest, II., Kitaibel Pál u. 1.
Telefon: 353-500, Előrejelző Osztály: 150-410 — Megjelenik naponként — Évi előfizetési díja: 720,— Ft
Kiadásért felel: az OMSZ elnöke — Szerkesztésért felel: a KEI igazgatója

85. évfolyam 313. szám + Budapest + 1972. november 8. szerda

Az időjárási helyzet ma reggel és a várható időjárás:

Az Alpok és a Kárpátok vidéke, valamint a Balkán-félsziget fölött továbbra is leszálló légmozgások határozzák meg az időjárást. Igy ezeken a területeken folytatódik a csendes, enyhe, elsősorban az éjszakai és a reggeli órákban sokfelé párás, ködös idő. A délelőtti órákban a köd feloszlása után általában napos időjárás alakul ki. A Szovjetunió európai területének keleti felében továbbra is télies az idő. Helyenként havazik, a hőmérséklet a Moszkvától északra fekvő területeken sok helyen még a délelőtti órákban is mínusz 10 fok körül van. Az óceáni nedves, enyhe légtömegek Nyugat-Európa partvidékén, valamint a német-lengyel síkság fölött okoznak felhős, helyenként esős időjárást.

Hazánkban kedden az éjszakai és a reggeli órákban sokfelé ködös volt az idő. A délelőtt folyamán a ködök nagy része feloszlott, és utána 5, 9 órán át sütött a nap. Ennél kevesebbet csak az északkeleti térségben észleltek; itt csak 2, 3 órán át sütött a nap, mivel a sürü köd csak a déli órákban oszlott fel. Északkeleten néhány helyen ködszitálás is volt. A hőmérséklet napközben általában 15, 19 fokig emelkedett, csak a tartósan ködös helyeken maradt 11, 13 fok körül. Ma hajnalra szeszélyes területi eloszlásban 0, +7 fokig hült le a levegő. Ma a reggeli és a kora délelőtti órákban többfelé ködös volt az idő. 11 óráig a Dunántul nyugati térségében, valamint Miskolcon és Szolnokon megmaradt a sürü köd, máshol a köd feloszlott. A hőmérséklet 11 órakor a tartósan ködös helyeken csak 4, 7, máshol 10, 13 fok között volt.

Ma 12 órakor Budapesten a hőmérséklet 12 fok, a tengerszintre átszámitott légnyomás 767 mm, gyengén süllyed.

Várható időjárás csütörtök estig:

Éjszaka és hajnalban csendes, párás, ködös idő.
Csütörtökön napközben megnövekvő felhőzet, északnyugaton helyenként átfutó esővel.
Napközben megélénkülő nyugati, északnyugati szél.
Enyhe marad az idő.
Várható legalacsonyabb éjszakai hőmérséklet: 1, 6,
legmagasabb nappali hőmérséklet csütörtökön: 11, 15 fok között.

Bartha Péterné s.k.

A hőmérséklet napi középértéke és eltérése a 100 évi átlagtól /Budapesten/:

1972. XI. 7.: 11,7 C° +4,4 C°

1871 óta ezen a napon Budapesten előfordult:

legmagasabb hőmérséklet 20,4 C° /1927/,
legalacsonyabb hőmérséklet -8,2 C° /1891/.

72.0592.

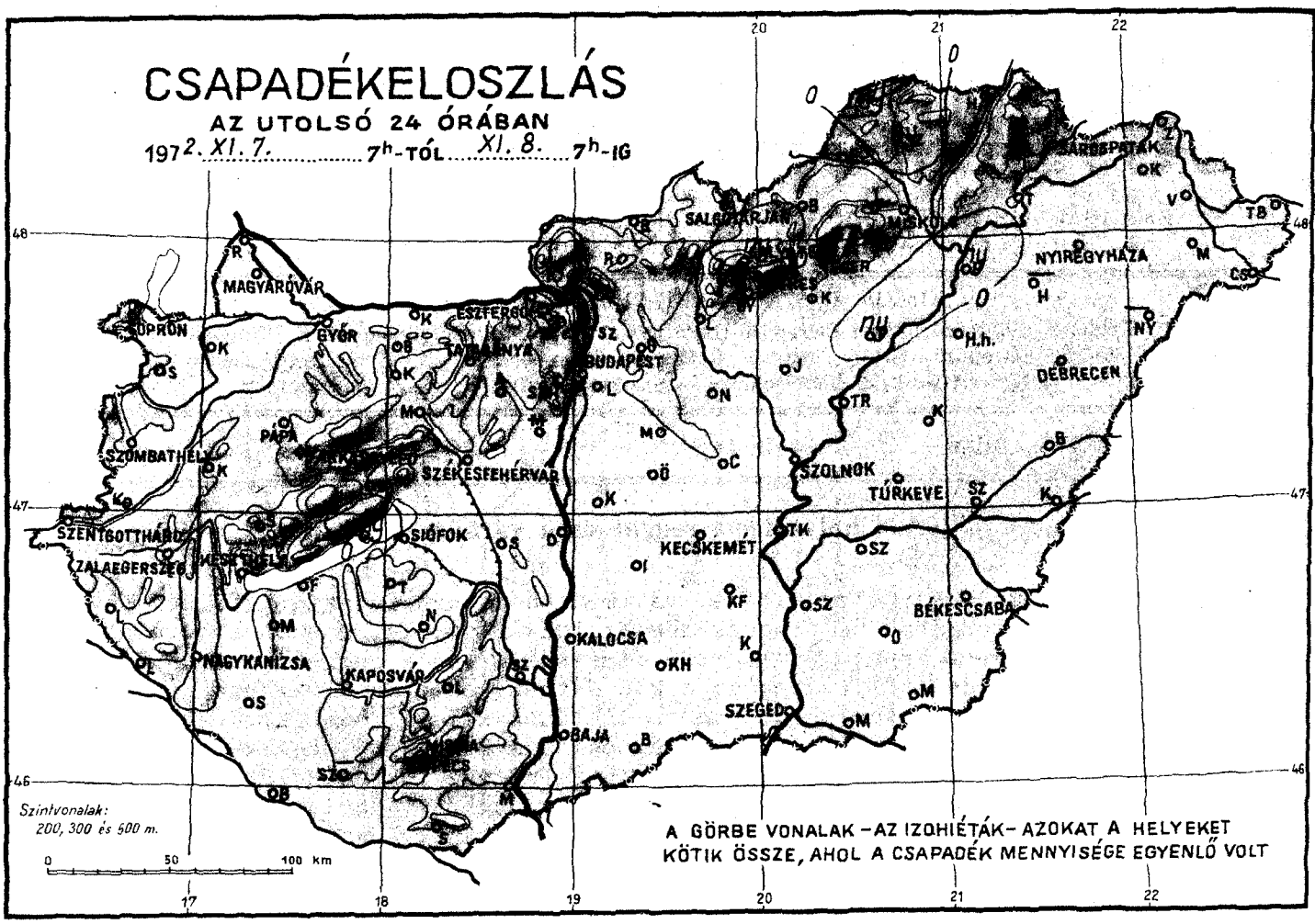
CSAPADÉKELOSZLÁS
AZ UTOLSÓ 24 ÓRÁBAN
197 2. XI. 7. 7h-TÓL XI. 8. 7h-IG
MAGYARÓVÁR
SOPRON
GYŐR
ESZTERGOM
BUDAPEST
SALGÓTARJÁN
MISKOLC
NYÍREGYHÁZA
DEBRECEN
SZOMBATHELY
PÁPA
SZÉKESFEHÉRVÁR
SZOLNOK
TÚRKEVE
SZENTGOTTHÁRD
ZALAEGERSZEG
SIÓFOK
KECSKEMÉT
BÉKÉSCSABA
NAGYKANIZSA
KAPOSVÁR
KALOCSA
SZEGED
BAJA
Szintvonalak:
200, 300 és 500 m.
0 50 100 km
A GÖRBE VONALAK – AZ IZOHIÉTÁK – AZOKAT A HELYEKET
KÖTIK ÖSSZE, AHOL A CSAPADÉK MENNYISÉGE EGYENLŐ VOLT

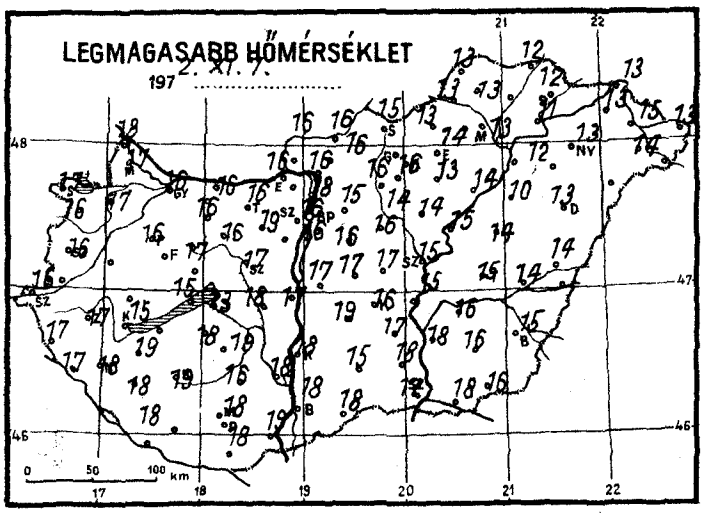
LEGMAGASABB HŐMÉRSÉKLET
197 2. XI. 7.
0 50 100 km

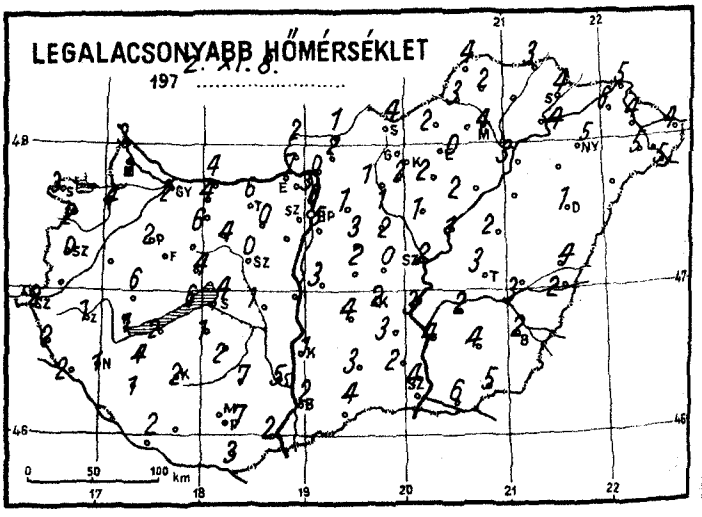
LEGALACSONYABB HŐMÉRSÉKLET
197 2. XI. 8.
0 50 100 km

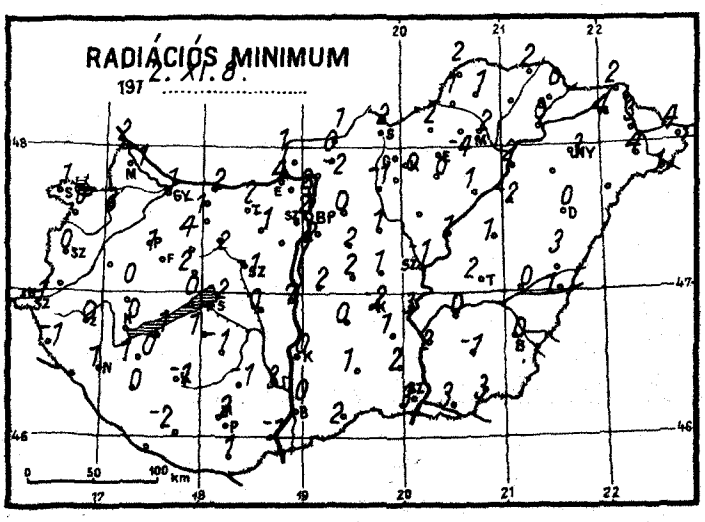
RADIÁCIÓS MINIMUM
197 2. XI. 8.
0 50 100 km

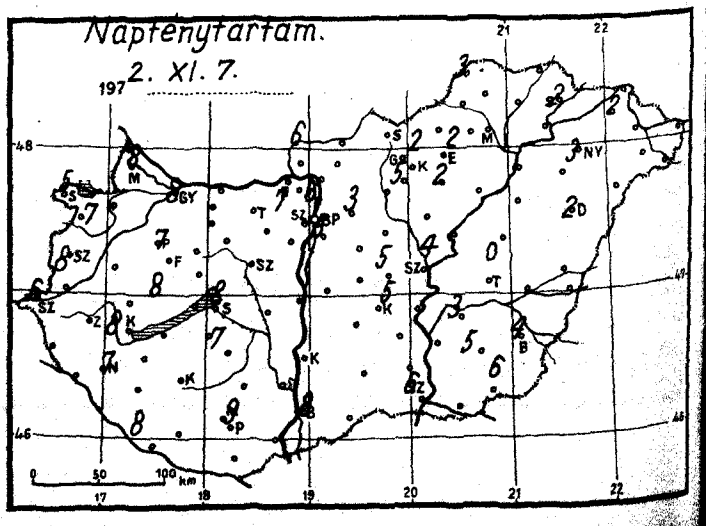
Napfénytartam.
197 2. XI. 7.
0 50 100 km

1972. november hó, 8. szerda nap

	Az utolsó 24 óra adatai						24 órai csapadék mm		
	Csapadék (mm)		Hőmérsékleti szélsőségek			Napsütés (óra) tegnap			
			tegnapi nappali max.	éjszakai min.	min. 5 cm-en				
Mosonmagyaróvár	•	≡	17	2	-1	8	Rajka	•	≡
12822 Győr	•	≡	16	2	1	8	Kapuvár	•	≡
825 Pápa	•	≡	16	2	1	4	Bábolna	•	≡
805 Sopron	•	=	17	3	1	5	Komárom	•	≡
812 Szombathely	•	≡	16	0	0	8	Káld	–	
910 Szentgotthárd	•	≡	16	2	1	6	Sopronhorp.	•	≡
915 Zalaegerszeg	•	≡	17	1	0		Körmend	–	
Lenti	•		17	2	-1		Letenye	•	≡
925 Nagykanizsa	•	≡	18	1	1	7	Sümeg	•	
920 Keszthely	•	≡	15	1	0	8	Zirc	•	
Tihany	ny	≡	15	6	0		Kisbér	•	
935 Siófok	•	≡	13	4	2	8	Mór	•	⌒
942 Pécs	•		18	7	2	9	Alcsút	•	≡
Misinatető (534 m)	–						Esztergom	•	
Siklós	•	⌒	18	3	1		Dobogókő	–	
Farkasgyepű (400 m)	•	⌒	16	7	5		Fonyód	•	≡
Veszprém	•	⌒	17	4	2		Tab	•	
Tatabánya	•	⌒	16	6	2		Siófok	•	
843 Budapest (Lőrinc)	•	=	16	5	2	5	Lengyel	•	
840 Budapest OMI	•	≡	16	6	2	6	Nagykónyi	•	≡ ⌊
Budapest (Szabadságh., 474 m)	•	⌒	17	6	4	7	Marcali	•	≡
Martonvásár	–						Somogyszob	•	≡
Székesfehérvár	•	≡	17	0	-2		Kaposvár	•	≡ ⌊
Dunaújváros	•		17	9	7		Bonnya	•	≡ ⌊
Szekszárd	•	≡	18	5	3		Szigetvár	–	
Mohács	•	≡	19	2	-1		Bácsalmás	•	≡
960 Baja	•	≡	18	2	0	8	Kiskunhalas	•	≡
Kalocsa	•	≡	18	1	0		Izsák	•	≡
Cegléd	•	≡	17	0	1	5	Kunsztmiklós	•	≡
860 Szolnok	•	≡	15	2	-1	4	Örkény	•	≡
970 Kecskemét	•	≡	16	2	-2	5	Nagykáta	•	≡
Kiskunfélegyháza	•	≡	17	3	1		Jászapáti	•	≡ ⌊
982 Szeged	•	=	17	4	3	6	Tiszakécske	•	
Mezőhegyes	•	≡	16	5	3	6	Monor	•	
Orosháza	•	≡	16	4	-1	5	Kistelek	•	≡
990 Békéscsaba	•	≡	15	2	0	4	Makó	•	
Túrkeve	•	≡	15	3	2	0	Szentes	•	
Berettyóújfalu	•	⌒	14	4	3		Szarvas	•	≡
890 Debrecen	•	≡	13	1	0	2	Szeghalom	•	⌒
892 Nyíregyháza	•	=	13	5	3	3	Körösszakál	•	
Kisvárda	•		13	6	4	2	Tiszaroff	•	≡
Mátészalka	•		14	5	4		Poroszló	ny	≡
Tiszabecs	•		13	4	4		Karcag	ny	≡
Vác	•	≡ ⌊	16	0	-2		Hortobágy	•	
Gödöllő	•	≡	15	1	0	3	Polgár	ny	≡
Lőrinci	•	≡	16	1	-1		Hajdúdorog	–	
Gyöngyös	•	≡	16	2	0	5	Nyírlugos	–	
Balassagyarmat	•	≡	16	1	1		Csenger	•	
755 Salgótarján	•		15	4	2		Vásárosnamény	•	
Galyatető (932 m)	ny	⌒	12	3	0		Záhony	•	
851 Kékestető (1000 m)	•	≡	8	4	4	2	Királyrét	•	≡
Kompolt	•	≡	13	2	0	2	Romhány	•	≡
Eger	•	≡	14	0	-4	2	Borsodnádasd	•	⌒
Putnok	•		13	3	1		Jósvafő	ny	⌒
Lillafüred	•		14	4	1		Szendrőlád	ny	
772 Miskolc	•	≡	11	3	2	0	Hidasnémeti	•	
Füged	•		13	4	2		Tokaj	•	≡
Sárospatak	•	≡	12	4	0	2	Szentendre	•	

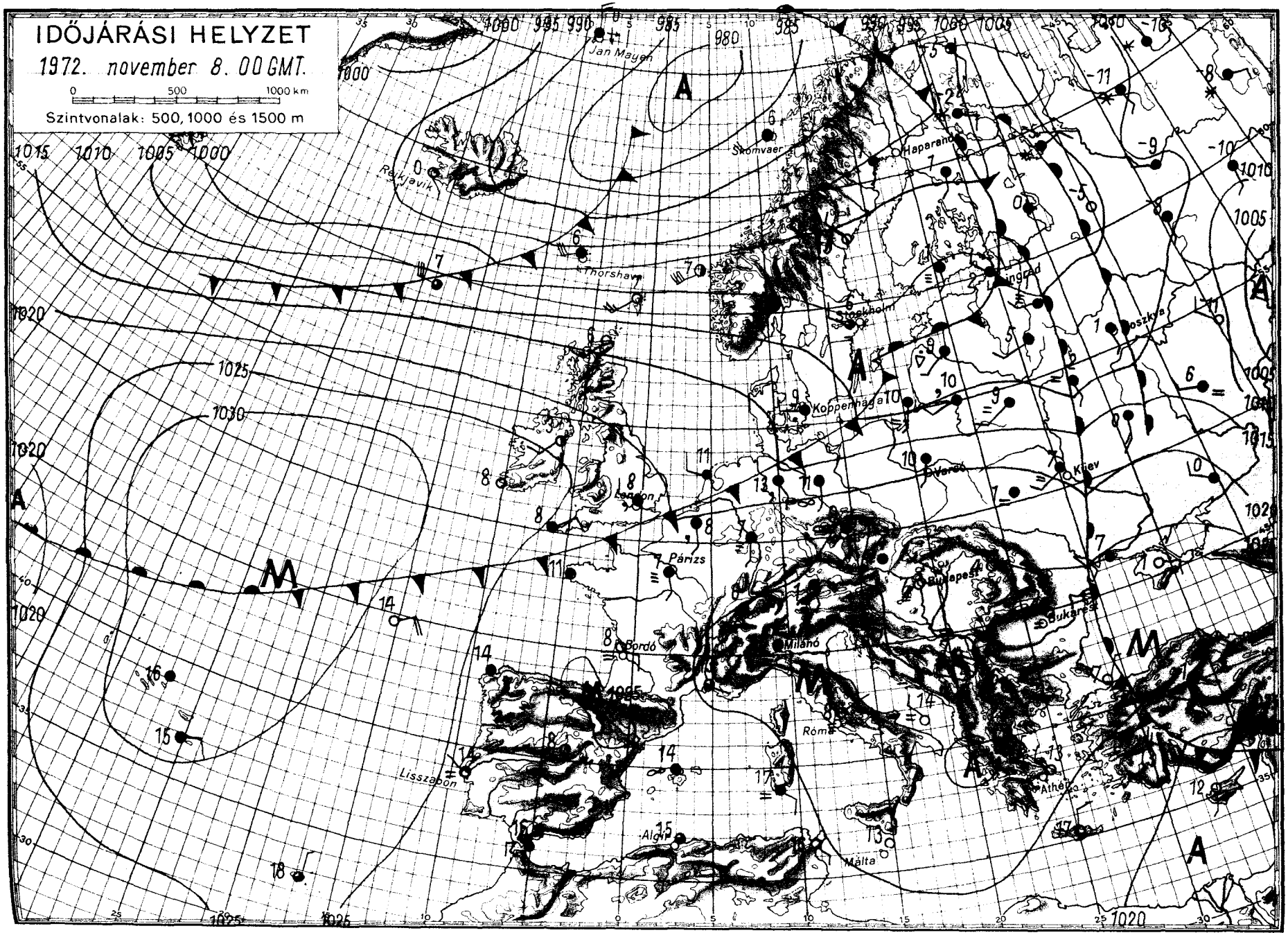

OFFSET NYOMDA BUDAPEST

IDŐJÁRÁSI NAPIJELENTÉS

ЕЖЕДНЕВНЫЙ МЕТЕОРОЛОГИЧЕСКИЙ БЮЛЛЕТЕНЬ • DAILY WEATHER REPORT
BULLETIN QUOTIDIEN DE TEMPS • TÄGLICHER WETTERBERICHT

KIADJA: ORSZÁGOS METEOROLÓGIAI SZOLGÁLAT
Készíti: Központi Előrejelző Intézet Előrejelző Osztálya — Megrendelhető: Budapest, II., Kitaibel Pál u. 1.
Telefon: 353-500, Előrejelző Osztály: 150-410 — Megjelenik naponként — Évi előfizetési díja: 720,— Ft
Kiadásért felel: az OMSZ elnöke — Szerkesztésért felel: a KEI igazgatója

85. évfolyam 314. szám + Budapest + 1972. november 9. csütörtök

Az időjárási helyzet ma reggel és a várható időjárás:

Szárazföldünk középső és déli részein továbbra sincs határozott irányu és sebességü légmozgás, folytatódik a csendes, éjszaka és délelőtt sokfelé, napközben kevesebb helyen ködös idő. Csapadék csak elvétve és csupán gyenge ködszitálások formájában hullik. Erősen felhős, hideg télies az időjárás, többfelé havaseső esik vagy havazik Észak-Skandináviában és a Szovjetunió európai területének északkeleti felén. A Brit-szigeteken a délnyugat felől nagy sebességgel érkező óceáni levegő okoz sokfelé viharos szelet, kiterjedt esőzéseket. A következő 36 órában elsősorban Nyugat-Európában várható jelentős időjárás változás az emlitett óceáni és a nyomában érkező hideg, sarkvidéki eredetü levegő hatására.

Hazánkban szerdán a Dunántul északi részének több helyén egész napon át ködös idő volt, igy nem alakult ki számottevő napsütés. Az ország többi részén napközben átmenetileg felszakadozott a köd és néhány órán át sütött a nap. A kora délutáni órákra általában 13, 18, a tartósan ködös helyeken csak 7, 12 fokig emelkedett a hőmérséklet. Csütörtök hajnalra 0, +6 fokig hült le a levegő. és a köd ismét csaknem az egész országra kiterjedt. Néhány helyről ködszitálást is jelentettek. Ma délelőtt erősen párás, még 11 órakor is többfelé ködös idő volt. A hőmérséklet 11 órára általában 8, 13 fokig emelkedett, a ködös helyeken azonban 5, 7 fok között maradt.

Ma 12 órakor Budapesten a hőmérséklet 10 fok, a tengerszintre átszámitott légnyomás 769 mm, alig változik.

Várható időjárás péntek estig:

A csütörtök délután és az éjszaka folyamán még sokfelé előforduló köd pénteken napközben az ország legnagyobb részén feloszlik. Utána változóan felhős idő, eső nélkül. Péntek reggelig gyenge változó irányu légáramlás, majd megélénkülő déli, délnyugati szél.
Várható legalacsonyabb éjszakai hőmérséklet: 0, +5 fok között, néhány helyen talajmenti fagy.
A nappali felmelegedés kissé erősödik, a legmagasabb hőmérséklet pénteken általában 13, 18 fok között, a néhány, délelőtt még ködös helyen 10 fok körül várható.

Vissy Károly s.k.

TÁVOLABBI KILÁTÁSOK KEDD REGGELIG:

Megélénkülő délnyugati, később északnyugati széllel felhőátvonulások. A ködök megszünnek. Az időszak második felében esők. Legalacsonyabb éjszakai hőmérséklet +1, +7 fok között. Legmagasabb nappali hőmérséklet eleinte 10, 15, később 7, 11 fok között. Jelentős mennyiségü csapadék /legalább 5 mm/ az ország területének 40 százalékán várható.

TÁVELŐREJELZŐ OSZTÁLY

A hőmérséklet napi középértéke és eltérése a 100 évi átlagtól /Budapesten/:

1972. XI. 8.:	9,8 C°	+2,6 C°

1871 óta ezen a napon Budapesten előfordult:

legmagasabb hőmérséklet	19,9 C° /1886/
legalacsonyabb hőmérséklet	-6,9 C° /1888/.

72.593

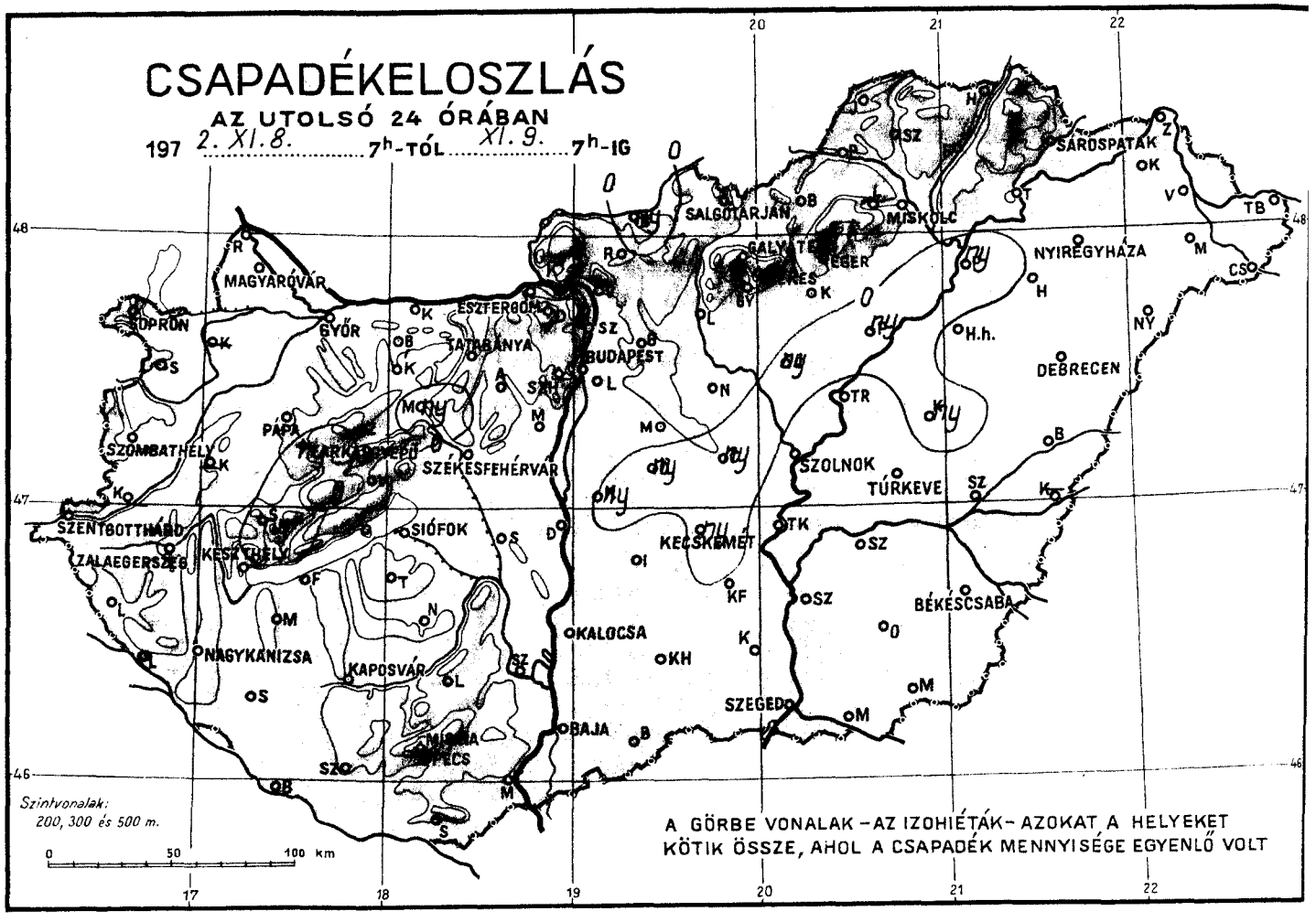
CSAPADÉKELOSZLÁS
AZ UTOLSÓ 24 ÓRÁBAN
197 2. XI. 8. 7h-TÓL XI. 9. 7h-IG
MAGYARÓVÁR
SOPRON
GYŐR
ESZTERGOM
TATABÁNYA
BUDAPEST
SALGÓTARJÁN
MISKOLC
SÁROSPATAK
NYIREGYHÁZA
DEBRECEN
SZOLNOK
TÚRKEVE
SZÉKESFEHÉRVÁR
SIÓFOK
KECSKEMÉT
BÉKÉSCSABA
SZEGED
KALOCSA
BAJA
NAGYKANIZSA
KAPOSVÁR
SZOMBATHELY
SZENTGOTTHÁRD
ZALAEGERSZEG
Szintvonalak:
200, 300 és 500 m.
0 50 100 km
A GÖRBE VONALAK – AZ IZOHIÉTÁK – AZOKAT A HELYEKET
KÖTIK ÖSSZE, AHOL A CSAPADÉK MENNYISÉGE EGYENLŐ VOLT

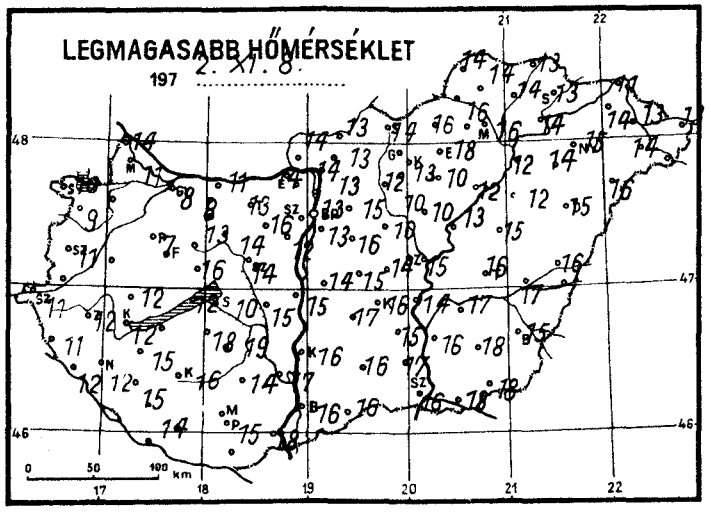
LEGMAGASABB HŐMÉRSÉKLET
197 2. XI. 8.
0 50 100 km

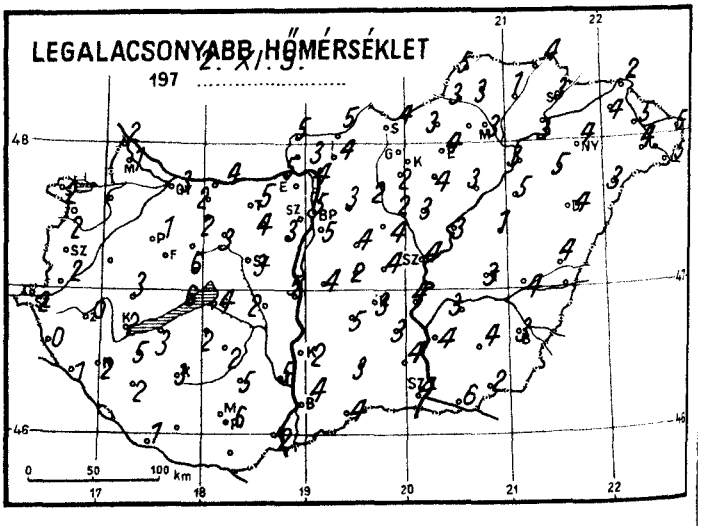
LEGALACSONYABB HŐMÉRSÉKLET
197 2. XI. 9.
0 50 100 km

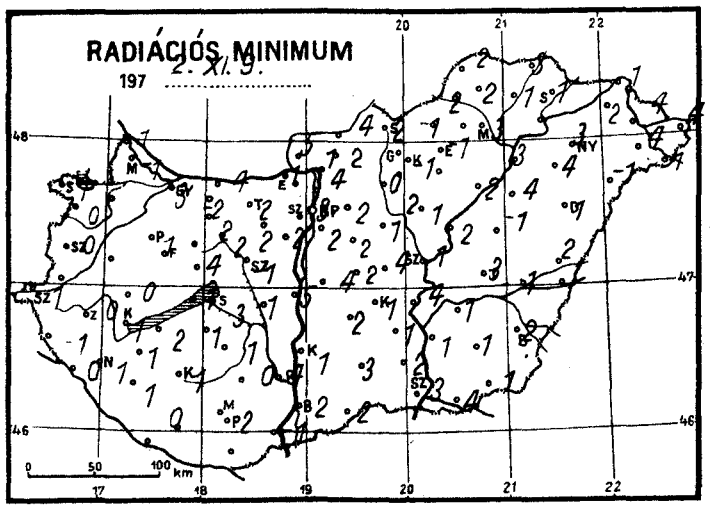
RADIÁCIÓS MINIMUM
197 2. XI. 9.
0 50 100 km

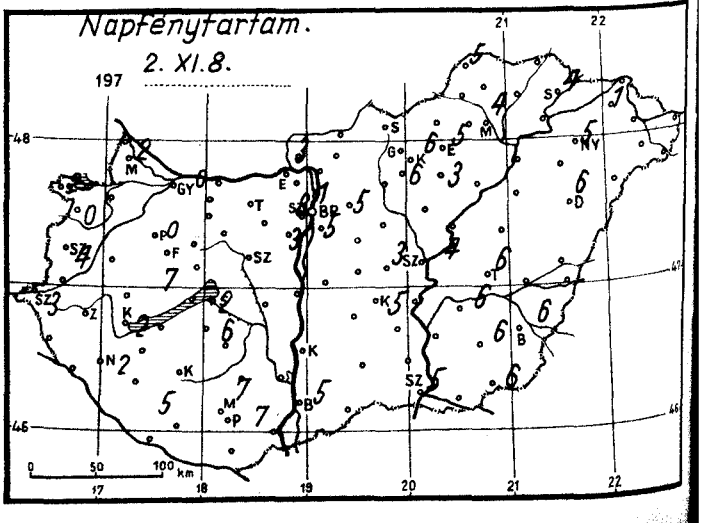
Napfénytartam.
2. XI. 8.
197
0 50 100 km

1972. november hó, 9. csütörtök nap

	Az utolsó 24 óra adatai						24 órai csapadék mm		
	Csapadék (mm)		Hőmérsékleti szélsőségek: tegnapi nappali max.	éjszakai min.	min. 5 cm-en	Napsütés (óra) tegnap			
Mosonmagyaróvár	•	≡	11	1	-1	2	Rajka	•	
12822 Győr	•	≡	8	3	3	0	Kapuvár	—	
825 Pápa	•	≡	7	1	1	0	Bábolna	•	≡
805 Sopron	•	=	10	2	1	2	Komárom	•	≡
812 Szombathely	•	=	11	2	0	4	Káld	—	
910 Szentgotthárd	•	≡	11	2	1	3	Sopronhorp.	•	⌓
915 Zalaegerszeg	•	≡	12	0	0		Körmend	—	
Lenti	•		11	0	-1		Letenye	•	
925 Nagykanizsa	•	≡	12	2	1	2	Sümeg	ny	
920 Keszthely	•	≡	12	2	1	2	Zirc	•	
Tihany	•		12	6	1		Kisbér	•	≡
935 Siófok	•	≡	10	4	3	2	Mór	ny	≡
942 Pécs	•	≡	15	6	2	7	Alcsút	•	≡
Misinatető (534 m)	•		16	8	3	7	Esztergom	•	≡
Siklós	—						Dobogókő	•	
Farkasgyepű (400 m)	ny	≡	14	5	4		Fonyód	•	
Veszprém	•	⌓	16	6	4		Tab	•	
Tatabánya	•	≡	13	5	2		Sárbogárs ögp.	•	
843 Budapest (Lőrinc)	•	≡	13	5	2	5	Lengyel	•	
840 Budapest OMI	•	≡	13	5	3	1	Nagykónyi	•	≡
Budapest (Szabadságh.,474 m)	•		15	6	2	8	Marcali	•	
Martonvásár	•	≡	12	3	2	3	Somogyszob	•	
Székesfehérvár	•	≡	14	3	-1		Kaposvár	•	≡
Dunaújváros	•	≡	15	5	5		Barcsi sztgy.	•	≡
Szekszárd	•		17	5	4		Szigetvár	•	
Mohács	•	≡	18	2	-1		Bácsalmás	•	≡
960 Baja	•	≡	16	4	2	5	Kiskunhalas	•	≡
Kalocsa	•	≡	16	2	1		Izsák	•	≡
Cegléd	ny	≡	14	4	4	3	Kunsztmiklós	ny	≡
860 Szolnok	•	≡	15	4	1	4	Őrkény	ny	≡
970 Kecskemét	ny	≡	16	3	1	5	Nagykáta	•	≡
Kiskunfélegyháza	•	≡	15	3	1		Jászapáti	ny	≡
982 Szeged	•	≡	16	4	3	5	Tiszakécske	•	
Mezőhegyes	•	≡	18	2	1	6	Monor	•	≡
Orosháza	•	≡	18	4	1	6	Kistelek	•	≡
990 Békéscsaba	•	≡	15	3	2	6	Makó	•	≡
Túrkeve	•	≡	16	3	3	6	Szentes	•	≡
Berettyóújfalu	•	⌓	16	4	2		Szarvas	•	≡
889 Debrecen	•	≡	15	4	1	6	Szeghalom	•	⌓
892 Nyíregyháza	•	=	15	4	3	5	Körösszakál	•	
Kisvárda	•	≡	14	4	2	1	Tiszaroff	—	
Mátészalka	•		14	9	4		Poroszló	ny	≡
Tiszabecs	•		13	5	4		Karcag	ny	≡
Vác	•	≡	14	3	1		Hortobágy	•	≡
Gödöllő	•	≡	15	3	2	5	Polgár	ny	≡
Lőrinci	•	≡	12	2	0		Hajdúdorog	•	
Gyöngyös	•		13	2	-1	6	Nyírlugos	•	
Balassagyarmat	ny	⌓	13	5	4		Csenger	•	
755 Salgótarján	•	≡	14	4	2		Vásárosnamény	•	⌓
Galyatető (932 m)	•	⌓	14	4	0		Záhony	•	≡
851 Kékestető (1000 m)	•		10	6	2	6	Vámosmikola Királyrét	•	≡
Kompolt	•	≡	10	4	1	3	Romhány	•	≡
Eger	•		18	4	-1	5	Borsodnádasd	•	≡
Putnok	•	≡	16	3	2		Jósvafő	•	
Lillafüred	•	≡	16	3	1		Szendrőlád	•	≡
772 Miskolc	•	≡	16	3	3	4	Hidasnémeti	•	≡
Füged	•	≡	14	1	1		Tokaj	•	≡
Sárospatak	•	≡	13	3	1	4	Szentendre	•	≡

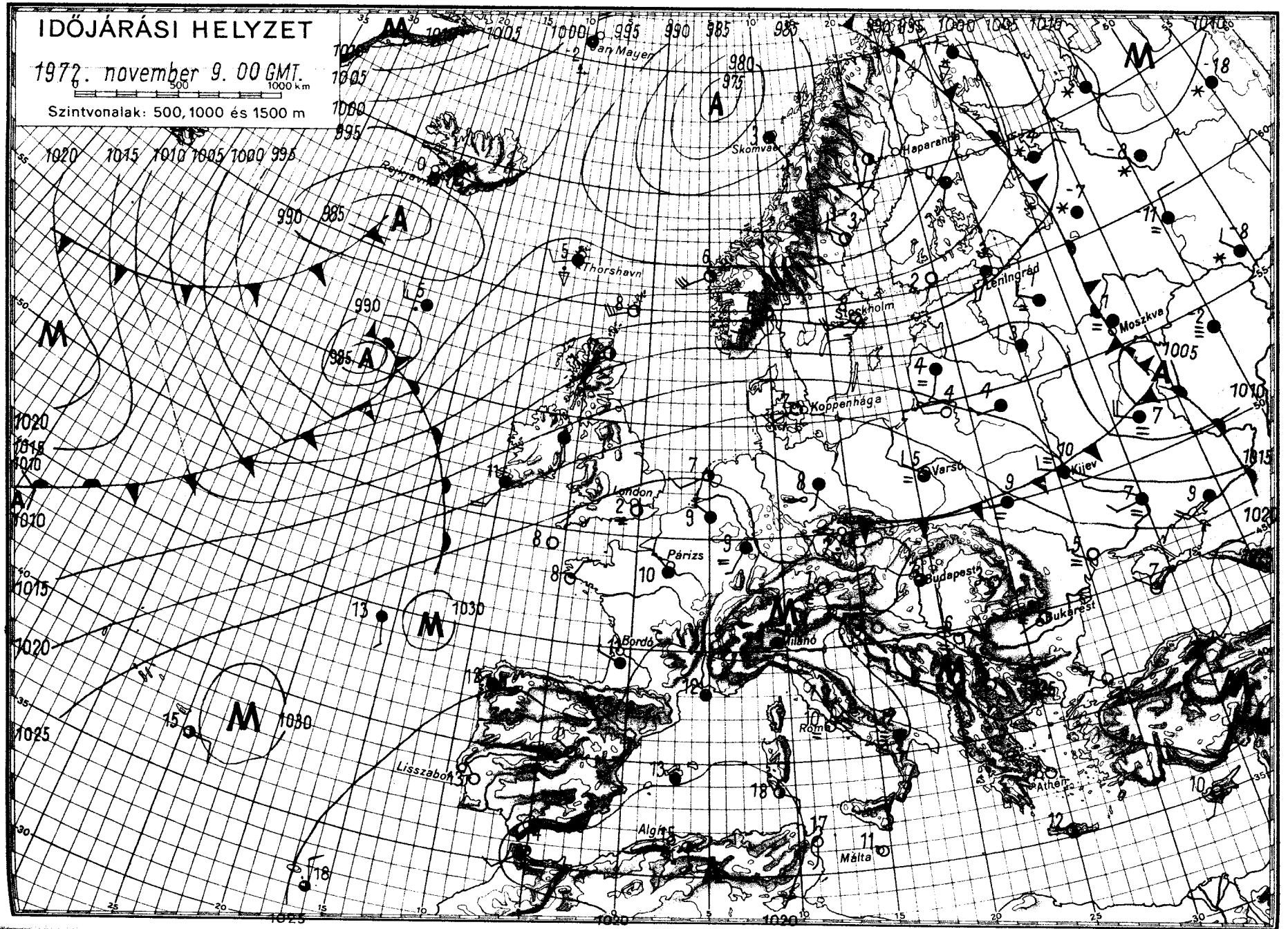

OFFSET: MTCHDA BUDAPEST

IDŐJÁRÁSI NAPIJELENTÉS

ЕЖЕДНЕВНЫЙ МЕТЕОРОЛОГИЧЕСКИЙ БЮЛЛЕТЕНЬ • DAILY WEATHER REPORT
BULLETIN QUOTIDIEN DE TEMPS • TÄGLICHER WETTERBERICHT

KIADJA: ORSZÁGOS METEOROLÓGIAI SZOLGÁLAT
Készíti: Központi Előrejelző Intézet Előrejelző Osztálya — Megrendelhető: Budapest, II., Kitaibel Pál u. 1.
Telefon: 353-500, Előrejelző Osztály: 150-410 — Megjelenik naponként — Évi előfizetési díja: 720,— Ft
Kiadásért felel: az OMSZ elnöke — Szerkesztésért felel: a KEI igazgatója

85. évfolyam 315. szám + Budapest + 1972. november 10. péntek

Az időjárási helyzet ma reggel és a várható időjárás:

A Kárpát-medence és a Balkán-félsziget továbbra is a lassu, leszálló mozgások hatása alatt áll. Itt sokfelé keletkezik köd, amely főként a Kárpát-medencében napközben is megmarad. Nyugat-Európában az elmult 24 órában megélénkült, többfelé megerősödött a délnyugati szél. Ezért ott a ködök megszüntek, a felhőzet megnövekedett. Várható, hogy a következő 36 óra folyamán a Kárpát-medencében is megélénkül a szél, igy a köd nagy része szombatra lassanként feloszlik.

Hazánkban csütörtökön a késődélelőtti órákban csaknem mindenütt feloszlott a köd. A ködmentes helyeken a nap 2, 8 órán át sütött. A főváros környékén, Békés-megyében és az Északi-hegyvidéken azonban egész napon át megmaradt a köd. Sok helyről jelentettek ködszitálást, de ennek csapadékmennyisége sehol sem érte el az 1 mm-t. A legmagasabb hőmérséklet a naposabb vidékeken 12, 16, a tartósan ködös helyeken azonban csak 7, 11 fok között alakult. Ma hajnalra -1, +7 fokig hült le a levegő. Éjféltől kezdve az egész országot összefüggő ködtakaró borítja, amely délelőtt 11 órára még sehol sem szakadt fel. Több helyről jelentettek gyenge illetve közepes erősségü ködszitálást. A hőmérséklet 11 órakor csak 3, 7 fok között volt.

Ma 12 órakor Budapesten a hőmérséklet 6 fok, a tengerszintre átszámitott légnyomás 768 mm, alig változik.

Várható időjárás szombat estig:

Pénteken országszerte köd, többfelé ködszitálással.
Szombatra a köd nagy része feloszlik, a ködmentes helyeken megnövekszik a felhőzet, eső még valószinüleg nem lesz.
Mérsékelt, majd szombatra fokozatosan megélénkülő délkeleti, déli szél.

Várható legalacsonyabb éjszakai hőmérséklet: +1, +6,
legmagasabb nappali hőmérséklet szombaton: általában 8, 13 fok között, a még ködös helyeken kevéssel 5 fok felett.

Bóna Márta s.k.

A hőmérséklet napi középértéke és eltérése a 100 évi átlagtól /Budapesten/:

1972. XI. 9.: 8,3 C° +1,2 C°

1871 óta ezen a napon Budapesten előfordult:

legmagasabb hőmérséklet 20,9 C° /1927/,
legalacsonyabb hőmérséklet -6,5 C° /1888/.

72.0594.

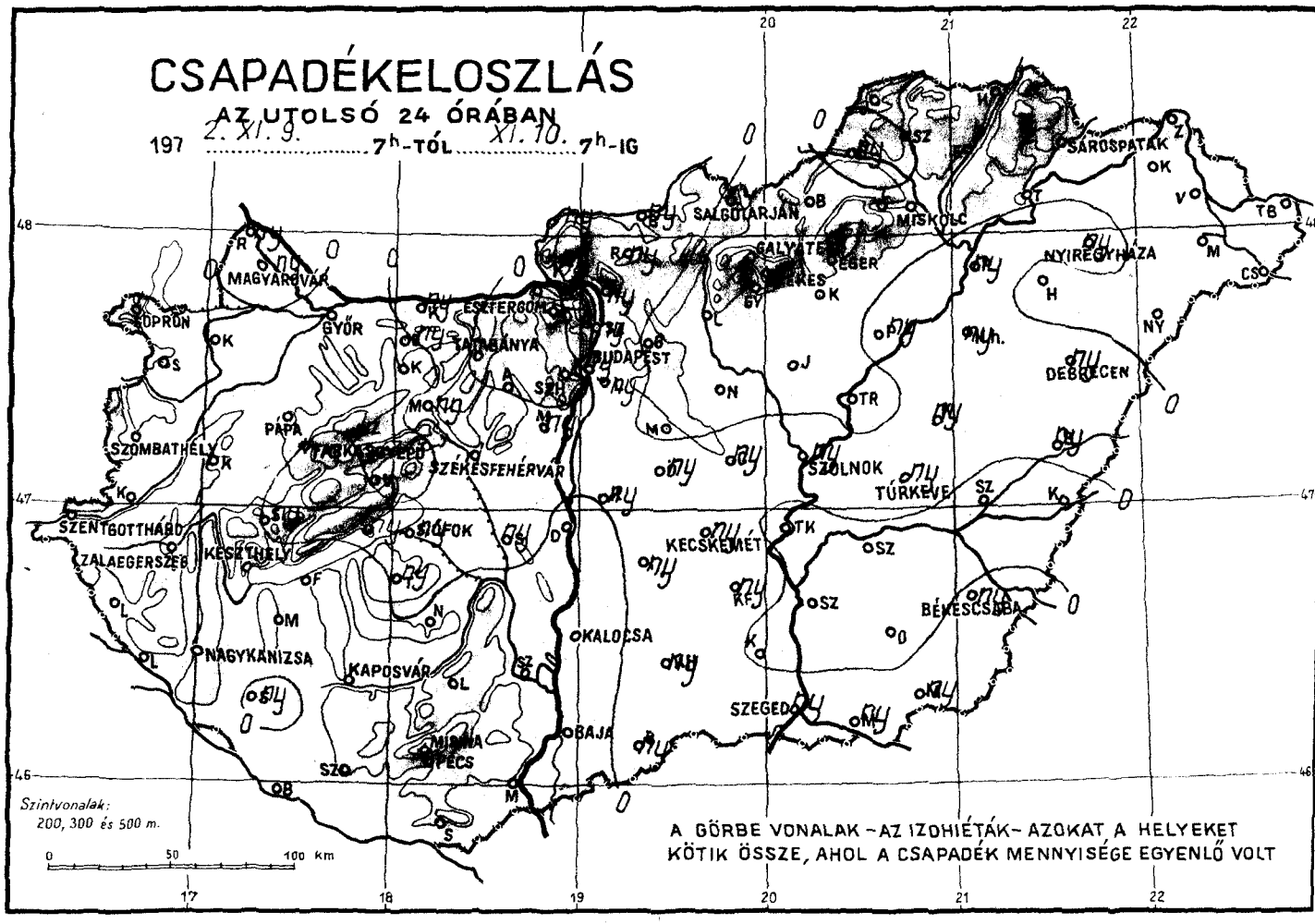
CSAPADÉKELOSZLÁS
AZ UTOLSÓ 24 ÓRÁBAN
197 2. XI. 9. 7h-TÓL XI. 10. 7h-IG
MAGYARÓVÁR
SOPRON
GYŐR
ESZTERGOM
TATABÁNYA
BUDAPEST
SALGÓTARJÁN
MISKOLC
SÁROSPATAK
NYÍREGYHÁZA
DEBRECEN
PÁPA
SZOMBATHELY
SZÉKESFEHÉRVÁR
SZOLNOK
TÚRKEVE
SZENTGOTTHÁRD
ZALAEGERSZEG
KESZTHELY
SIÓFOK
KECSKEMÉT
BÉKÉSCSABA
NAGYKANIZSA
KAPOSVÁR
OKALOCSA
SZEGED
BAJA
PÉCS
Szintvonalak:
200, 300 és 500 m.
0 50 100 km
A GÖRBE VONALAK – AZ IZOHIÉTÁK – AZOKAT A HELYEKET
KÖTIK ÖSSZE, AHOL A CSAPADÉK MENNYISÉGE EGYENLŐ VOLT

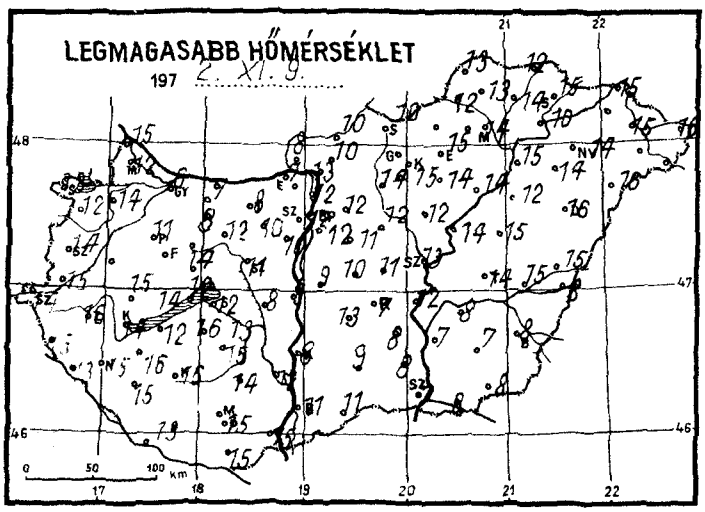
LEGMAGASABB HŐMÉRSÉKLET
197 2. XI. 9.
0 50 100 km

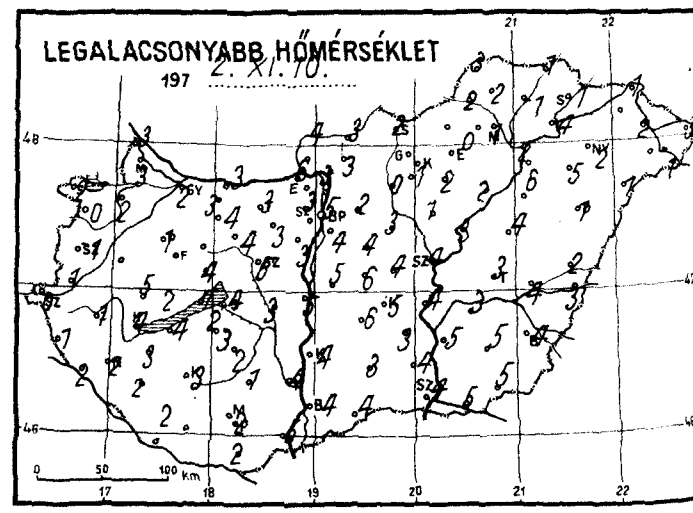
LEGALACSONYABB HŐMÉRSÉKLET
197 2. XI. 10.
0 50 100 km

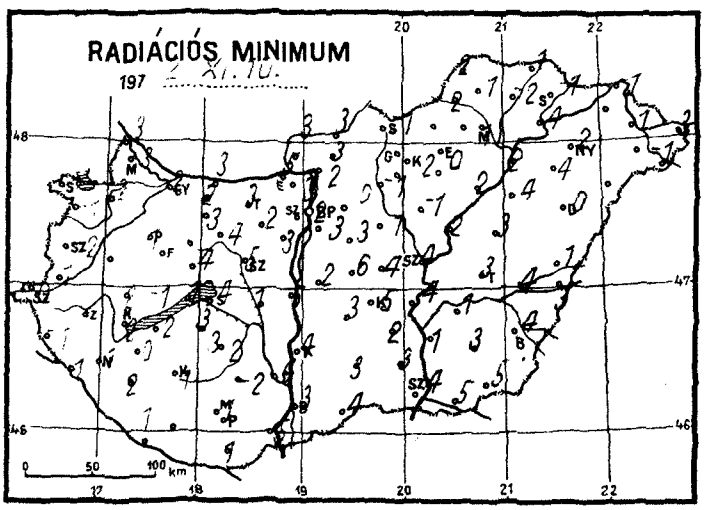
RADIÁCIÓS MINIMUM
197 2. XI. 10.
0 50 100 km

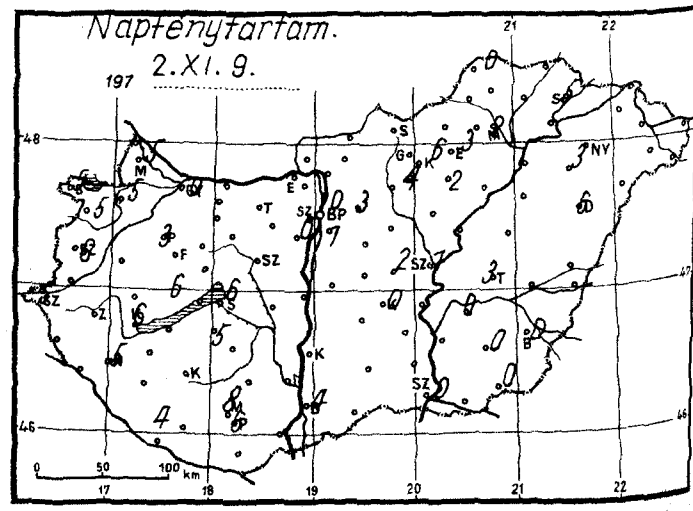
Napfénytartam.
2. XI. 9.
197
0 50 100 km

1972. november hó, 10. nap péntek

	Az utolsó 24 óra adatai						24 órai csapadék mm		
	Csapadék (mm)		Hőmérsékleti szélsőségek: tegnapi nappali max.	éjszakai min.	min. 5 cm-en	Napsütés (óra) tegnap			
Mosonmagyaróvár	ny	≡,	12	3	3	5	Rajka	ny	≡,
12822 Győr	.	≡	6	2	2	0	Kapuvár	.	≡
825 Pápa	.	≡	11	1	1	3	Bábolna	ny	≡,
805 Sopron	.	≡	13	2	1	5	Komárom	ny	≡
812 Szombathely	.	≡	14	-1	-2	6	Káld	–	
910 Szentgotthárd	.	≡	14	0	0	5	Sopronhorp.	.	≡
915 Zalaegerszeg	.	≡	16	1	1		Körmend	.	≡
Lenti	.		15	1	-1		Letenye	.	≡
925 Nagykanizsa	.	≡	15	2	1	5	Sümeg	ny	≡,
920 Keszthely	.	≡	14	4	2	6	Zirc	.	≡
Tihany	ny	≡,	12	7	1		Kisbér	.	≡
935 Siófok	ny	≡,	12	4	4	6	Mór	ny	≡
942 Pécs	.	≡	15	2	1	6	Alcsút	.	≡
Misinatető (534 m)	.		16	7	2	8	Esztergom	.	≡
Siklós	.	≡	15	2	1		Dobogókő	–	
Farkasgyepű (400 m)	ny	≡,	14	6	4		Fonyód	.	≡
Veszprém	.	≡	14	4	4		Tab	ny	≡,
Tatabánya	.	≡	8	3	3		N. Sárvárgp.	ny	≡,
843 Budapest (Lőrinc)	ny	≡,	12	4	3	1	Lengyel	.	
840 Budapest OMI	ny	≡,	12	5	2	0	Nagykónyi	.	≡
Budapest (Szabadságh., 474 m)	.	≡	11	6	1	4	Marcali	ny	≡
Martonvásár	ny	≡,	10	3	3	0	Somogyszob	ny	≡
Székesfehérvár	1	≡,	11	6	5		Kaposvár	.	≡
Dunaújváros	.		9	5	5		Bonc Hőmérsz.tgy.	.	≡
Szekszárd	.	≡	12	4	4		Szigetvár	.	
Mohács	.	≡	15	5	5		Bácsalmás	ny	≡,
960 Baja	.	≡	11	4	3	4	Kiskunhalas	ny	≡,
Kalocsa	.	≡	8	4	4		Izsák	ny	≡,
Cegléd	ny	≡	11	4	4	2	Kunsztmiklós	ny	≡,
860 Szolnok	ny	≡,	13	4	4	1	Örkény	ny	≡,
970 Kecskemét	ny	≡,	7	5	5	0	Nagykáta	.	≡
Kiskunfélegyháza	ny	≡	8	3	2		Jászapáti	.	≡
982 Szeged	ny	≡,	7	4	4	0	Tiszakécske	.	
Mezőhegyes	ny	≡,	8	5	5	0	Monor	.	≡
Orosháza	.	≡	7	5	3	0	Kistelek	.	≡
990 Békéscsaba	ny	≡,	8	4	4	0	Makó	ny	≡
Túrkeve	ny	≡,	14	3	3	3	Szentes	.	≡
Berettyóújfalu	ny	≡,	15	2	1		Szarvas	.	≡
880 Debrecen	ny	≡,	16	1	0	6	Szeghalom	.	≡
892 Nyíregyháza	ny	≡,	14	2	2	3	Körösszakál	.	≡
Kisvárda	.	≡	15	2	1	5	Tiszaroff	.	≡
Mátészalka	–						Poroszló	ny	≡
Tiszabecs	.		16	3	3		Karcag	ny	≡,
Vác	ny	≡,	13	3	2		Hortobágy	ny	≡,
Gödöllő	.	≡	12	2	0	3	Polgár	ny	≡
Lőrinci	.	≡	14	0	-1		Hajdúdorog	.	
Gyöngyös	.	≡	15	1	-2	4	Nyírlugos	.	≡
Balassagyarmat	ny	≡,	10	3	3		Csenger	.	≡
755 Salgótarján	.	≡	10	2	-1		Vásárosnamény	.	≡
Galyatető (932 m)	.	≡	14	7	0		Záhony	.	≡
851 Kékestető (1000 m)	.		9	5	3	6	Királyhelmec Vámosmikola	ny	≡,
Kompolt	.	≡	14	2	0	2	Romhány	ny	≡
Eger	.	≡	15	0	–	3	Borsodnádasd	–	
Putnok	ny	≡,	12	2	2		Jósvafő	.	≡
Lillafüred	.		16	2	-1		Szendrőlád	.	≡
772 Miskolc	.	≡	14	1	1	2	Hidasnémeti	.	≡
Füged	.	≡	14	-1	-2		Tokaj	.	≡
Sárospatak	.	≡	15	1	-1	5	Szentendre	ny	≡,

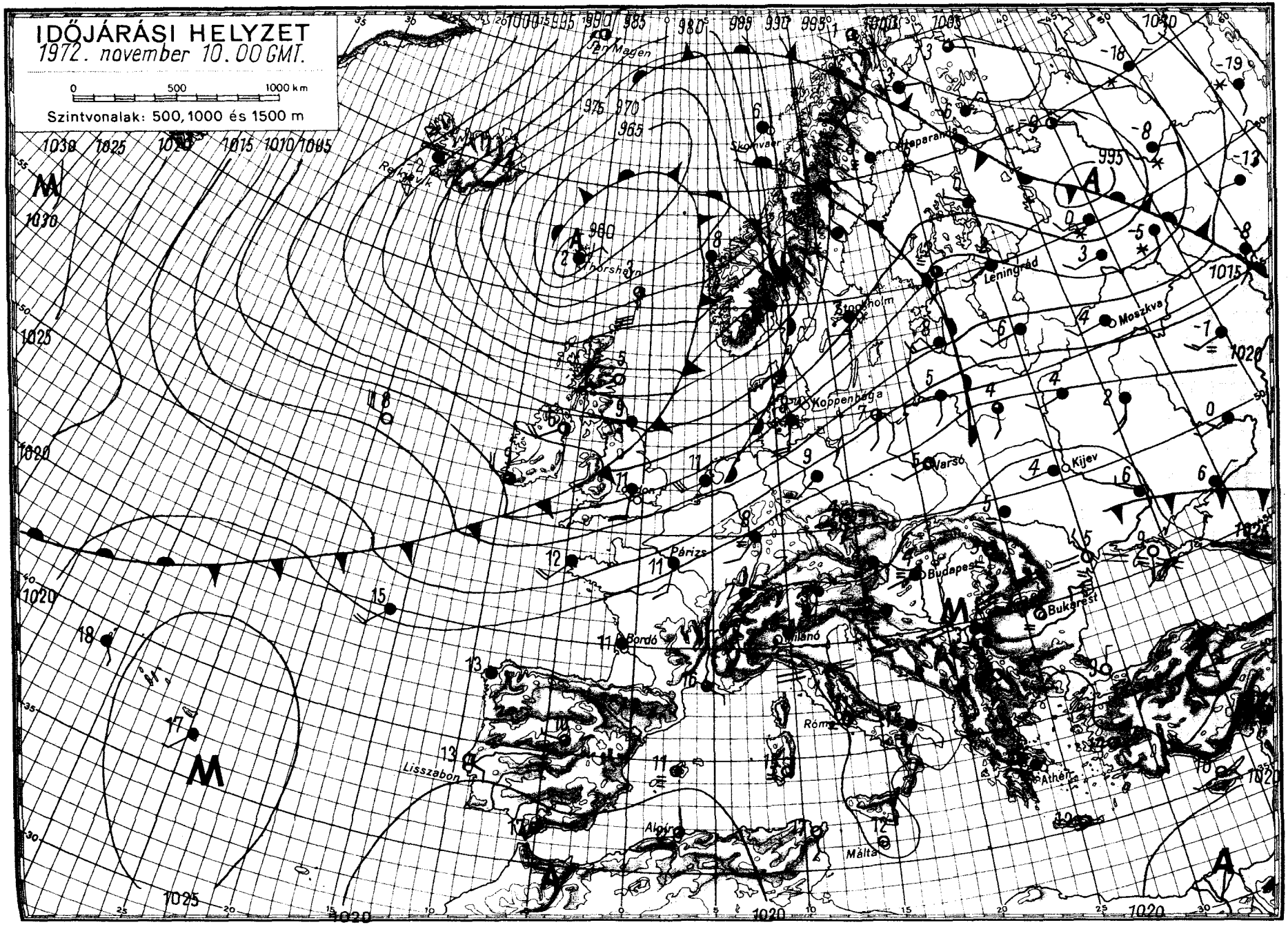
IDŐJÁRÁSI HELYZET
1972. november 10.00 GMT.
0 500 1000 km
Szintvonalak: 500, 1000 és 1500 m
Jan Mayen
Reykjavik
Thorshavn
Skellefteå
Leningrád
Stockholm
Moszkva
Koppenhága
Varsó
Kijev
Párizs
Budapest
Bukarest
Bordó
Milánó
Róma
Athén
Lisszabon
Algír
Málta

IDŐJÁRÁSI NAPIJELENTÉS

ЕЖЕДНЕВНЫЙ МЕТЕОРОЛОГИЧЕСКИЙ БЮЛЛЕТЕНЬ • DAILY WEATHER REPORT
BULLETIN QUOTIDIEN DE TEMPS • TÄGLICHER WETTERBERICHT

KIADJA: ORSZÁGOS METEOROLÓGIAI SZOLGÁLAT
Készíti: Központi Előrejelző Intézet Előrejelző Osztálya — Megrendelhető: Budapest, II., Kitaibel Pál u. 1.
Telefon: 353-500, Előrejelző Osztály: 150-410 — Megjelenik naponként — Évi előfizetési díja: 720,— Ft
Kiadásért felel: az OMSZ elnöke — Szerkesztésért felel: a KEI igazgatója

85. évfolyam 316. szám + Budapest + 1972. november 11. szombat

Az időjárási helyzet ma reggel és a várható időjárás:

A nyugati- északnyugati széllel érkező hüvös óceáni levegő egyre mélyebben hatol be szárazföldünk belsejébe. Ma reggel az első hulláma elérte a Berlin-Genf vonalat. Vonulását megélénkülő szél és szórványos esők jelzik. A köd kialakulását biztositó magasnyomásu légköri képződmény a Szovjetunió európai területének déli részére és Délkelet-Európára huzódott vissza. A következő 36 óra folyamán a Kárpát-medence keleti felén is feloszlik a köd.

Hazánkban pénteken az ország nagy részén borult, ködös idő volt. Sokfelé keletkezett ködszitálás, néhány helyen kevés eső is hullott. A délkeleti és a délnyugati megyék egyes részein, valamint a magasabb hegyeken 2-7 órán át sütött a nap. A hőmérséklet napközben általában csak 5-9, a naposabb helyeken 10-13 fokig emelkedett. Szombat hajnalra 0, +6 fokig hült le a levegő. Ma délelőtt a keleti-délkeleti megyék kivételével a köd mindenütt feloszlott. A ködmentes helyeken változóan felhős volt az ég. A déli-délnyugati szél többfelé megélénkült. A hőmérséklet 11 órakor a még ködös helyeken 6-9, máshol 9-14 fok között váltakozott.

Ma 12 órakor Budapesten a hőmérséklet 11 fok, a tengerszintre átszámitott légnyomás 759 mm, erősen süllyed.

Várható időjárás vasárnap estig:

A köd keleten is megszünik. Változóan felhős idő, főként éjszaka többfelé eső. Időnként megélénkülő, több helyen megerősödő déli-délnyugati, később a Dunántulon nyugati-északnyugatira forduló szél.
Az évszakhoz képest enyhe idő.

Várható legalacsonyabb éjszakai hőmérséklet: 2, 7,
legmagasabb nappali hőmérséklet vasárnap: 11, 16 fok között.

Vadkerti Ferenc s.k.

A hőmérséklet napi középértéke és eltérése a 100 évi átlagtól /Budapesten/:

1972. XI. 10.: 6,0 C° -0,5 C°

1871 óta ezen a napon Budapesten előfordult:

legmagasabb hőmérséklet 21,3 C° /1927/,
legalacsonyabb hőmérséklet -5,7 C° /1888/.

72.0597.

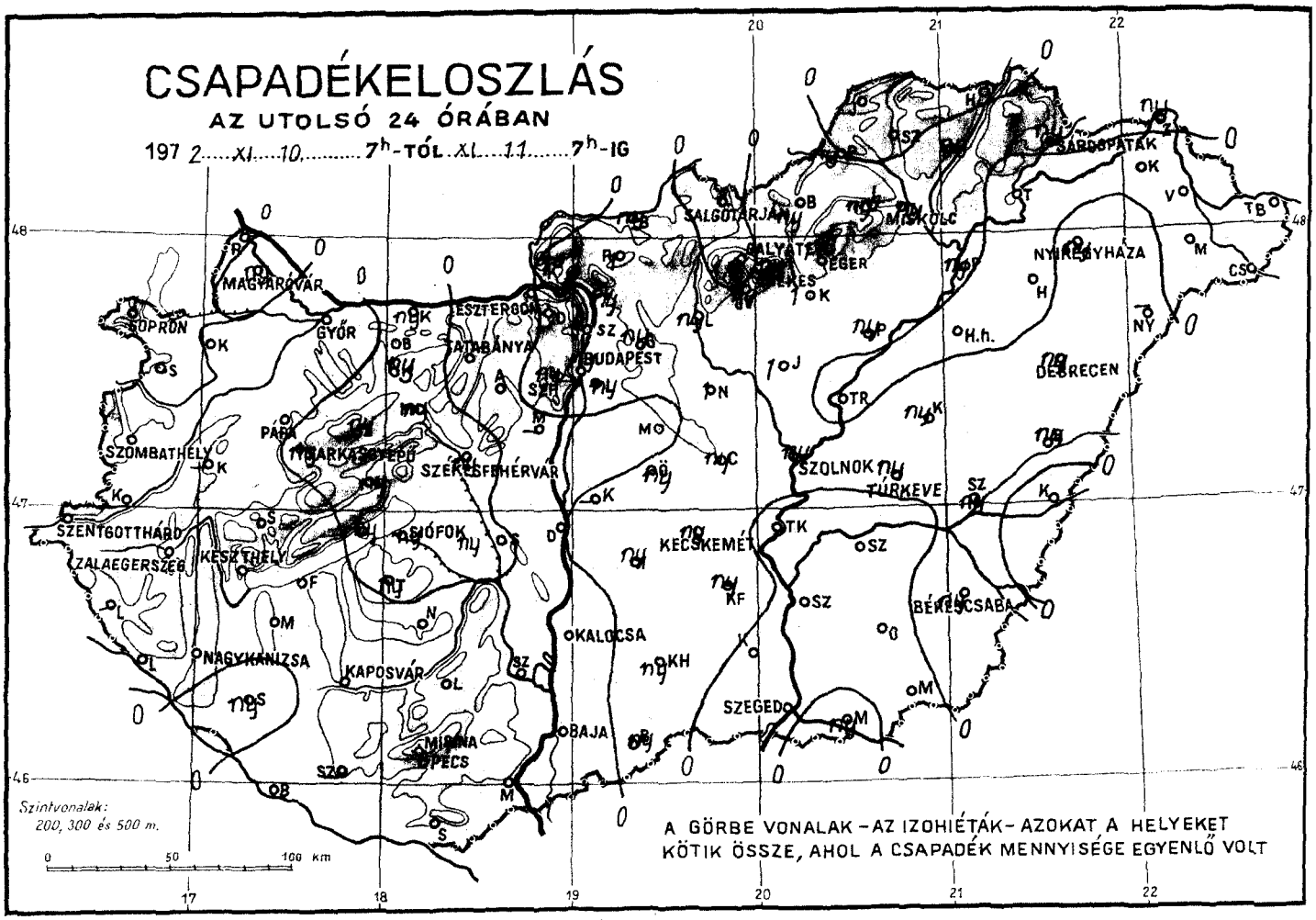
CSAPADÉKELOSZLÁS
AZ UTOLSÓ 24 ÓRÁBAN
197 2 XI 10 7h-TÓL XI 11 7h-IG
SOPRON
GYŐR
MAGYARÓVÁR
TATABÁNYA
BUDAPEST
SALGÓTARJÁN
MISKOLC
SÁROSPATAK
NYÍREGYHÁZA
DEBRECEN
SZOMBATHELY
PÁPA
SZÉKESFEHÉRVÁR
SZOLNOK
TÚRKEVE
SZENTGOTTHÁRD
ZALAEGERSZEG
KESZTHELY
SIÓFOK
KECSKEMÉT
BÉKÉSCSABA
NAGYKANIZSA
KAPOSVÁR
OKALOCSA
SZEGED
PÉCS
BAJA
Szintvonalak:
200, 300 és 500 m.
0 50 100 km
A GÖRBE VONALAK – AZ IZOHIÉTÁK – AZOKAT A HELYEKET
KÖTIK ÖSSZE, AHOL A CSAPADÉK MENNYISÉGE EGYENLŐ VOLT

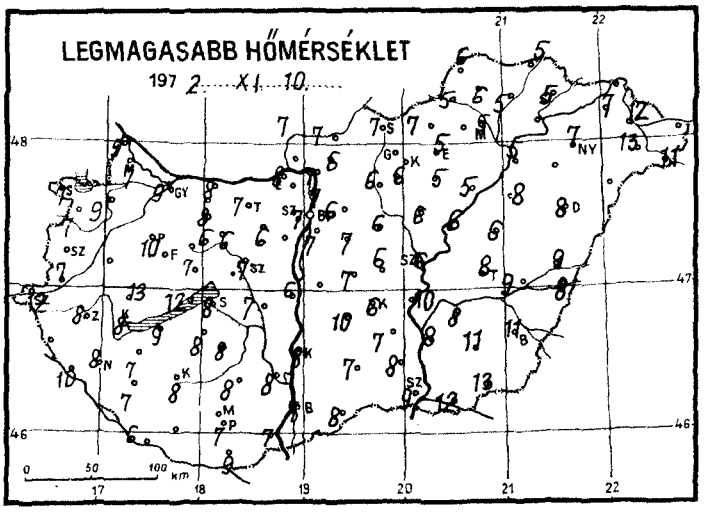
LEGMAGASABB HŐMÉRSÉKLET
197 2 XI 10
0 50 100 km

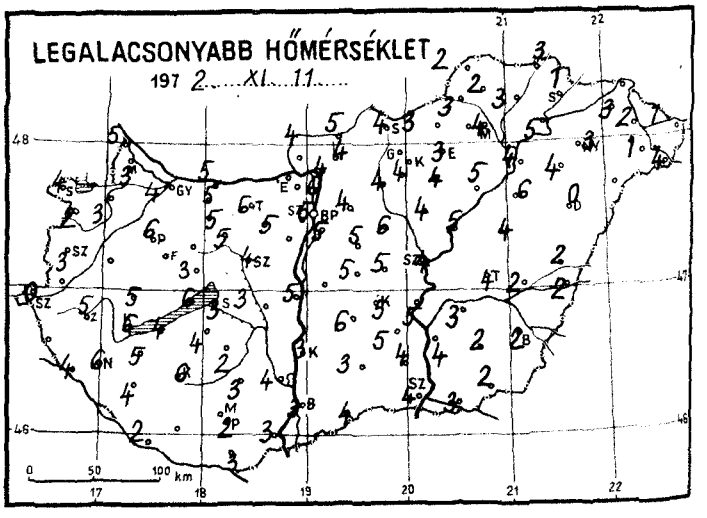
LEGALACSONYABB HŐMÉRSÉKLET
197 2 XI 11
0 50 100 km

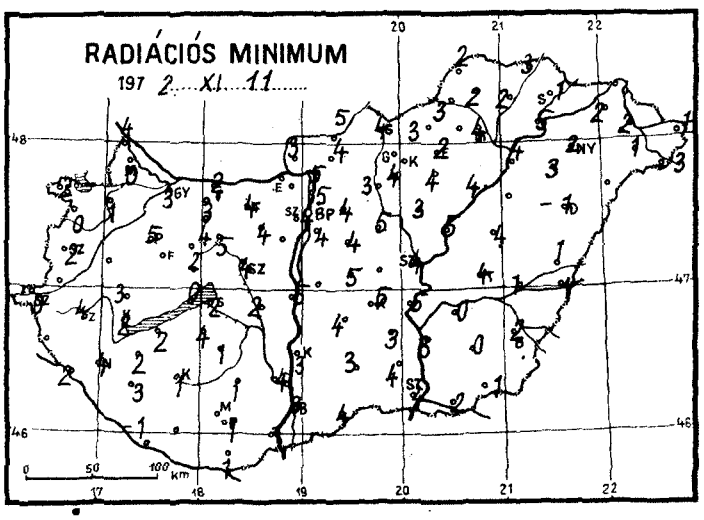
RADIÁCIÓS MINIMUM
197 2 XI 11
0 50 100 km

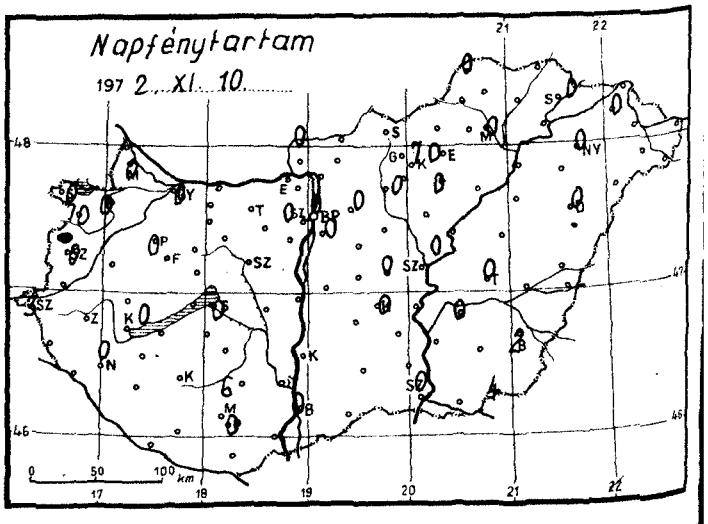
Napfénytartam
197 2 XI 10
0 50 100 km

1972. ...november hó,
11. nap szombat.....

		Az utolsó 24 óra adatai						24 órai csapadék mm		
		Csapadék (mm)		Hőmérsékleti szélsőségek: tegnapi nappali max.	éjszakai min.	min. 5 cm-en	Napsütés (óra) tegnap			
	Mosonmagyaróvár	ny	=	7	3	0	0	Rajka		
12822	Győr	.	=	9	4	3	0	Kapuvár		
825	Pápa	.		10	6	5	0	Bábolna		
805	Sopron	.	=	7	4	2	0	Komárom	ny	= ,
812	Szombathely	.	=	7	3	2	0	Káld	.	
910	Szentgotthárd	.	=	12	0	0	3	Sopronhorp.	.	=
915	Zalaegerszeg	.		8	5	4		Körmend	-	
	Lenti	-						Letenye	.	
925	Nagykanizsa	.		8	6	4	0	Sümeg	.	
920	Keszthely	.		8	6	2	0	Zirc	ny	=
	Tihany	ny	= ,	12	6	0		Kisbér	ny	=
935	Siófok	ny	= ,	8	3	2	0	Mór	ny	=
942	Pécs	.	=	7	2	1	0	Alcsút	.	=
	Misinatető (534 m)	.		11	5	4	6	Esztergom	.	
	Siklós	.	~	9	3	1		Dobogókő	-	
	Farkasgyepű (400 m)	ny	=	10	5	4		Fonyód	.	
	Veszprém	ny	=	7	3	2		Tab	ny	=
	Tatabánya	.	~	7	6	4		Sárbogárd	ny	= ,
843	Budapest (Lőrinc)	ny	= ,	7	5	4	0	Lengyel	.	
840	Budapest OMI	ny	= ,	7	5	2	0	Nagykónyi	.	
	Budapest (Szabadságh., 474 m)	ny	= ,	7	4	4	0	Marcali	.	
	Martonvásár	-						Somogyszob	ny	=
	Székesfehérvár	ny	= ,	7	4	4		Kaposvár	.	
	Dunaújváros	.	=	6	5	5		Barcs	.	=
	Szekszárd	.	=	8	4	4		Szigetvár	-	
	Mohács	.	=	7	3	1		Bácsalmás	ny	=
960	Baja	.	=	7	3	3	0	Kiskunhalas	ny	=
	Kalocsa	.	=	8	3	3		Izsák	ny	= ,
	Ceglód	ny	=	6	5	-	0	Kunsztmiklós	-	
860	Szolnok	ny	= ,	6	4	4	0	Örkény	ny	=
970	Kecskemét	ny	= ,	6	5	5	0	Nagykáta	1	= ,
	Kiskunfélegyháza	ny	= ,	7	5	3		Jászapáti	1	= ,
982	Szeged	.	=	9	4	4	0	Tiszakécske	.	
	Mezőhegyes	.	=	13	2	1	4	Monor	.	=
	Orosháza	.	=	11	2	0		Kistelek	.	=
990	Békéscsaba	ny	= ,	11	2	2	2	Makó	ny	= ,
	Túrkeve	ny	=	8	4	4	0	Szentes	.	=
	Berettyóújfalu	ny	=	9	2	1		Szarvas	.	=
880	Debrecen	ny	= ,	8	0	-1	0	Szeghalom	ny	=
892	Nyíregyháza	ny	=	7	3	2	0	Körösszakál	.	
	Kisvárda	.	=	7	3	2	0	Tiszaroff	.	=
	Mátészalka	.		13	1	1		Poroszló	ny	= ,
	Tiszabecs	.		-	1	1		Karcag	ny	= ,
	Vác	ny	= ,	7	4	5		Hortobágy	.	=
	Gödöllő	ny	= ,	6	4	4	0	Polgár	ny	= ,
	Lőrinci	ny	= ,	6	4	3		Hajdúdorog	.	
	Gyöngyös	ny	= ,	6	4	4	0	Nyírlugos	.	
	Balassagyarmat	ny	,	7	5	5		Csenger	-	
755	Salgótarján	.		7	4	4		Vásárosnamény	.	=
	Galyatető (932 m)	.		14	4	0		Záhony	.	=
851	Kékestető (1000 m)	ny	,	11	3	2	7	Kisvárda	.	= ,
	Kompolt	1	= ,	5	4	4	0	Romhány	1	= ,
	Eger	1	= ,	5	3	2	0	Borsodnádasd	ny	=
	Putnok	ny	= ,	5	3	3		Jósvafő	.	=
	Lillafüred	ny	=	2	2	-1		Szendrőlád	.	=
772	Miskolc	ny	= ,	5	4	4	0	Hidasnémeti	.	=
	Füged	ny	= ,	5	3	2		Tokaj	.	=
	Sárospatak	ny	=	5	1	1	0	Szentendre	1	= ,

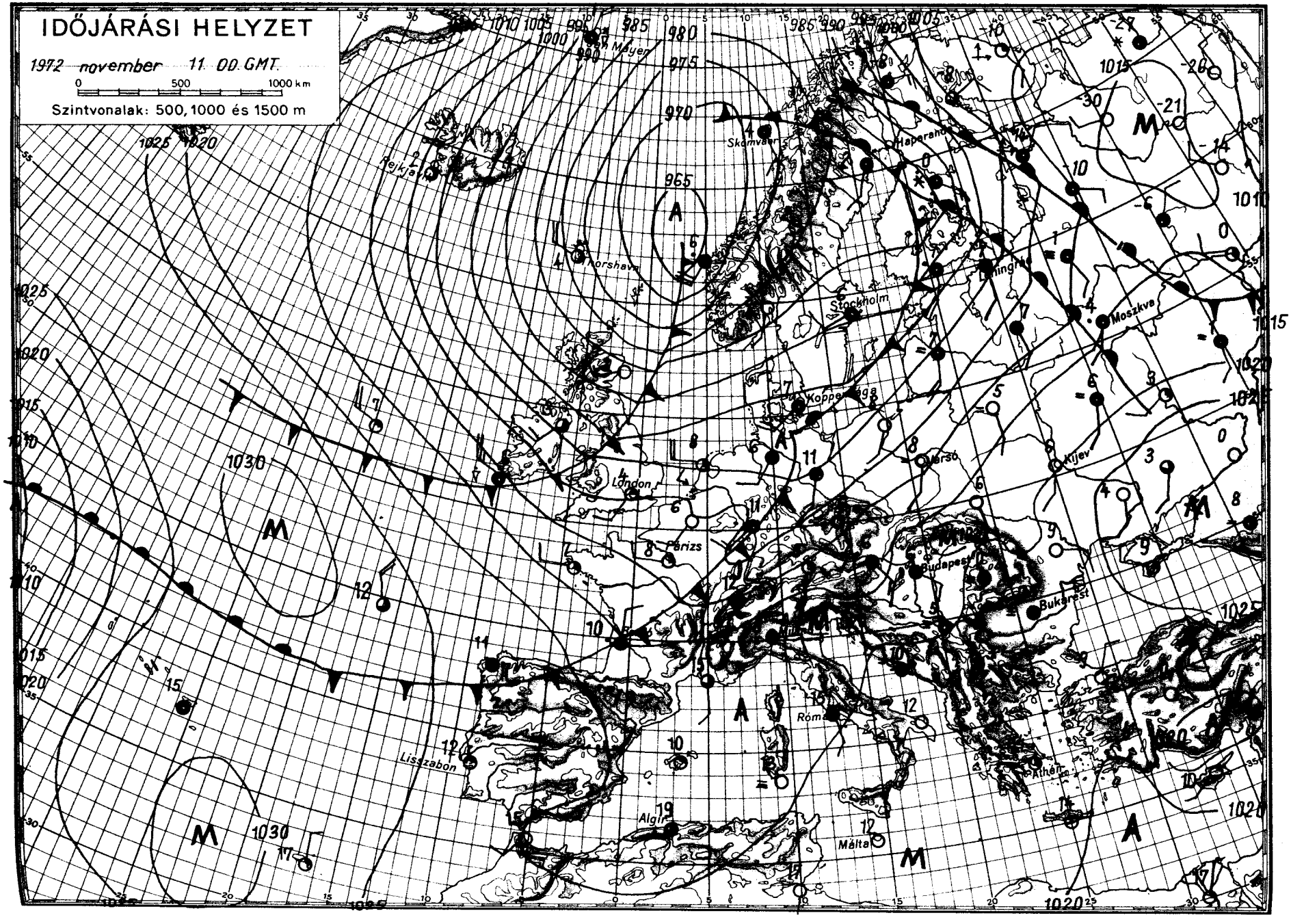

OFFSET NYOMDA BUDAPEST

IDŐJÁRÁSI NAPIJELENTÉS

ЕЖЕДНЕВНЫЙ МЕТЕОРОЛОГИЧЕСКИЙ БЮЛЛЕТЕНЬ • DAILY WEATHER REPORT
BULLETIN QUOTIDIEN DE TEMPS • TÄGLICHER WETTERBERICHT

KIADJA: ORSZÁGOS METEOROLÓGIAI SZOLGÁLAT
Készíti: Központi Előrejelző Intézet Előrejelző Osztálya — Megrendelhető: Budapest, II., Kitaibel Pál u. 1.
Telefon: 353-500, Előrejelző Osztály: 150-410 — Megjelenik naponként — Évi előfizetési díja: 720,— Ft
Kiadásért felel: az OMSZ elnöke — Szerkesztésért felel: a KEI igazgatója

85. évfolyam 317. szám + Budapest + 1972. november 12, vasárnap

Az időjárási helyzet ma reggel és a várható időjárás:

Szárazföldünk időjárását a változékonyság jellemzi. Az óceán felől nedves és hűvösebb légtömegek áramlanak Nyugat- és Közép-Európán át a Szovjetunió európai területe felé. Hatásukra többfelé felhős, esős az idő. A hőmérséklet Európa nagy részén az évszaknak megfelelően alakult. Az óceáni levegő vonulása megélénkülő, helyenként megerősödő északnyugati, nyugati széllel járt. A Szovjetunió európai területének nagy részén megszünt az erős hideg, mivel a sarkvidéki eredetü levegőt nyugatról, délnyugatról érkező enyhe légtömegek váltották fel.

Hazánkban szombaton a délelőtti és kora délutáni órákban keleten még párás, ködös volt az idő. A kora délutáni órákban megkezdődött a nedves óceáni levegő beáramlása és ennek hatására megnövekedett a felhőzet, előbb nyugaton, majd országszerte esni kezdett az eső. A szél fokozatosan megélénkült, helyenként megerősödött. A ma reggel 7 óráig lehullott eső mennyisége a Duna-Tisza-közén és a Tiszántúlon általában 5 mm alatt maradt, az Északkeleti-hegyvidéken és a Dunántúlon több helyen elérte a 10, 20, sőt Nagykanizsán, Kaposváron, Somogyszobon a 23, Lentiben a 24 mm-t. A legmagasabb nappali hőmérséklet keleten, ahol csak délután oszlott fel a köd, 6, 12, máshol általában 14, 17 fok között alakult. Ma hajnalra 2, 7 fokig hült le a levegő. Délelőtt folyamán nyugat felől felszakadozott a felhőzet, keleten még felhős idő volt. 11 óráig csak egy-két helyről jelentettek futó zápor. Élénk, helyenként erős maradt az északnyugati, nyugati szél. A hőmérséklet 11 órakor 5, 9 fok között volt.

Ma 12 órakor Budapesten a hőmérséklet 8 fok, a tengerszintre a számított légnyomás 756 mm, alig változik.

Várható időjárás hétfő estig:

Vasárnap: felhőátvonulások, legfeljebb néhány helyen átfutó eső.
Hétfőn: nyugat felől megnövekvő felhőzet, szórványosan előforduló esővel, néhány helyen esetleg havas esővel.
Élénk, időnként erős északnyugati, nyugati szél.

Várható legalacsonyabb éjszakai hőmérséklet: 0, 5 fok között, egy-két helyen gyenge talajmenti fagy;
legmagasabb nappali hőmérséklet hétfőn: 10 fok közelében.

Bartha Péterné s.k.

A hőmérséklet napi középértéke és eltérése a 100 évi átlagtól /Budapesten/:

1972. XI. 11.: 9,2 C° +3,4 C°

1871 óta ezen a napon Budapesten előfordult:

legmagasabb hőmérséklet 17,5 C° /1926, 1963/
legalacsonyabb hőmérséklet -8,9 C° /1888/.

72.0598.

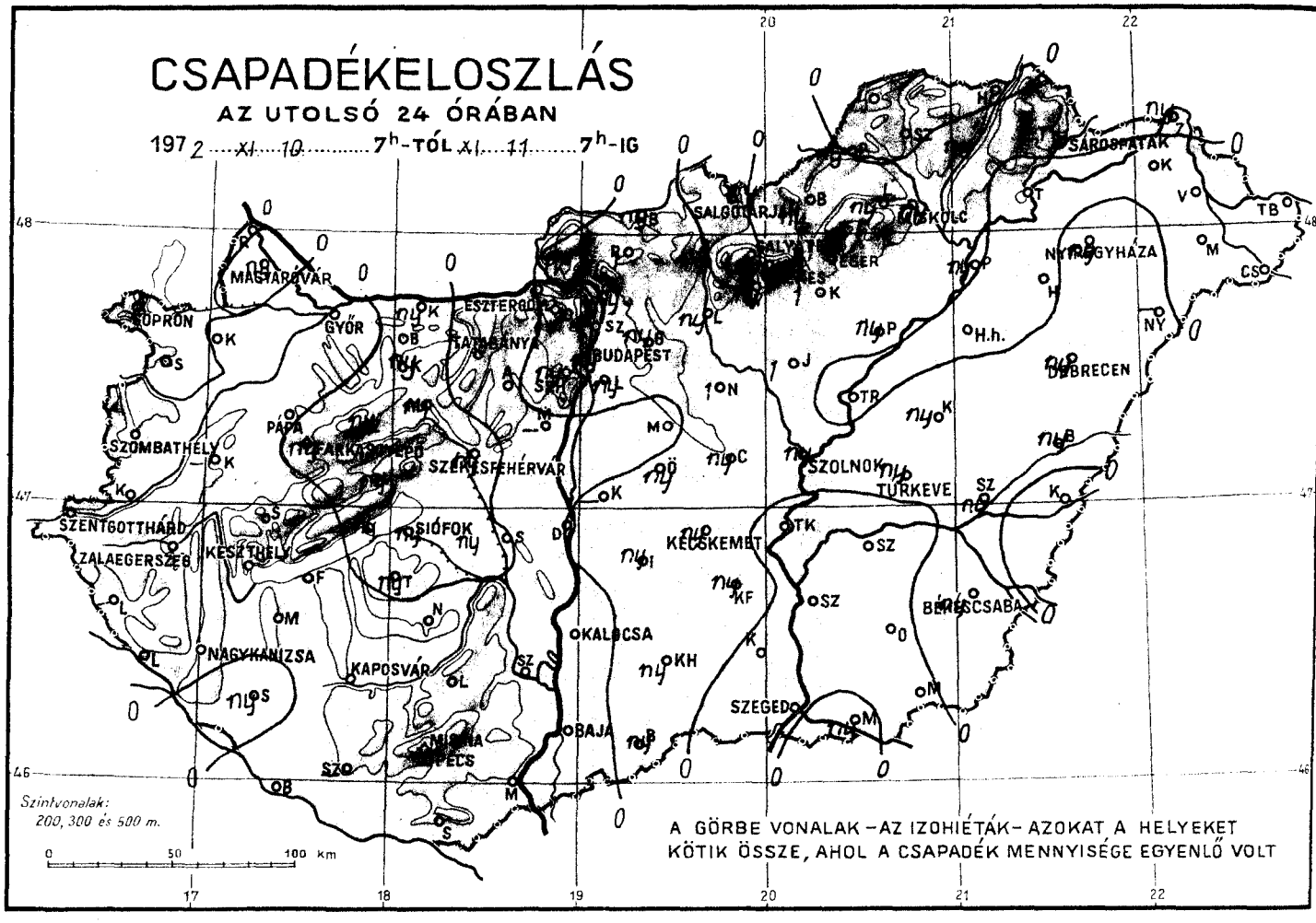
CSAPADÉKELOSZLÁS
AZ UTOLSÓ 24 ÓRÁBAN
1972 ...XI...10..... 7h-TÓL XI...11..... 7h-IG
MAGYARÓVÁR
SOPRON
GYŐR
ESZTERGOM
TATABÁNYA
BUDAPEST
SALGÓTARJÁN
SÁROSPATAK
KÖLC
NYÍREGYHÁZA
H.h.
DEBRECEN
SZOMBATHELY
PÁPA
SZÉKESFEHÉRVÁR
SZOLNOK
TÚRKEVE
SZENTGOTTHÁRD
ZALAEGERSZEG
KESZTHELY
SIÓFOK
KECSKEMÉT
BÉKÉSCSABA
NAGYKANIZSA
KAPOSVÁR
OKALACSA
SZEGED
BAJA
PÉCS
Szintvonalak:
200, 300 és 500 m.
0 50 100 km
A GÖRBE VONALAK – AZ IZOHIÉTÁK – AZOKAT A HELYEKET
KÖTIK ÖSSZE, AHOL A CSAPADÉK MENNYISÉGE EGYENLŐ VOLT

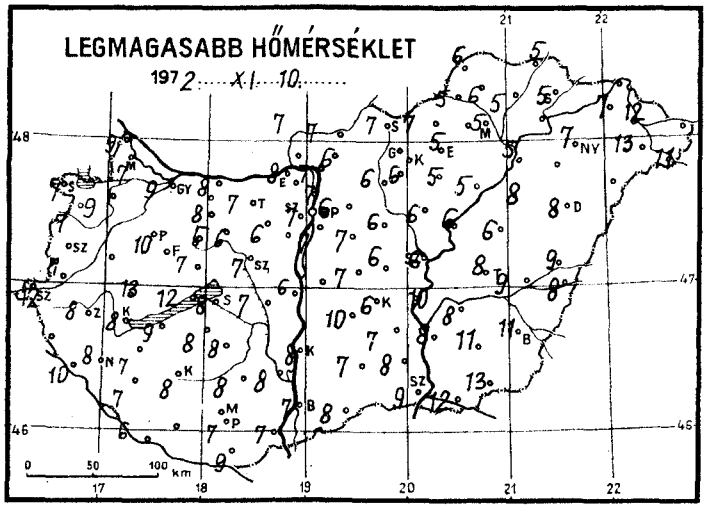
LEGMAGASABB HŐMÉRSÉKLET
1972 ...XI...10.....
0 50 100 km

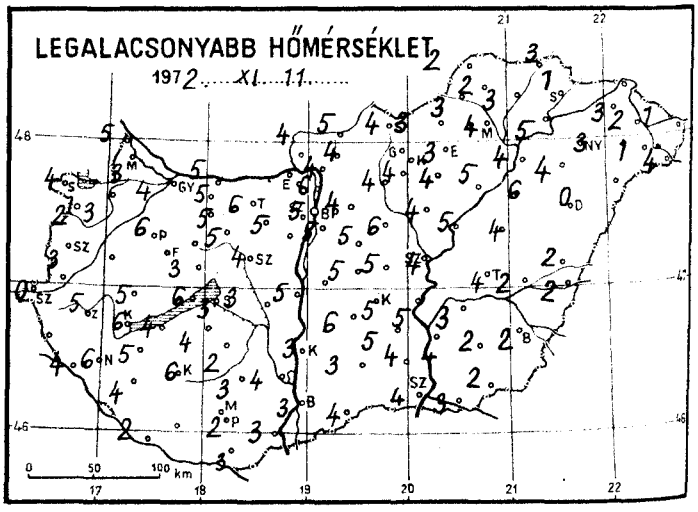
LEGALACSONYABB HŐMÉRSÉKLET
1972 ...XI...11.....
0 50 100 km

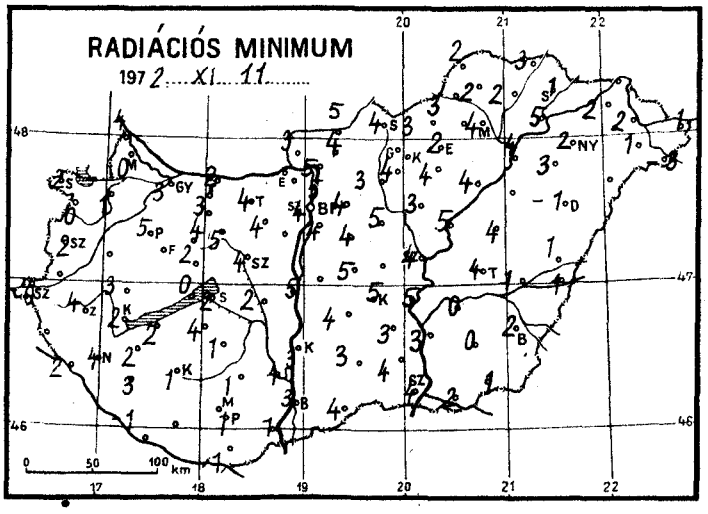
RADIÁCIÓS MINIMUM
1972 ...XI...11.....
0 50 100 km

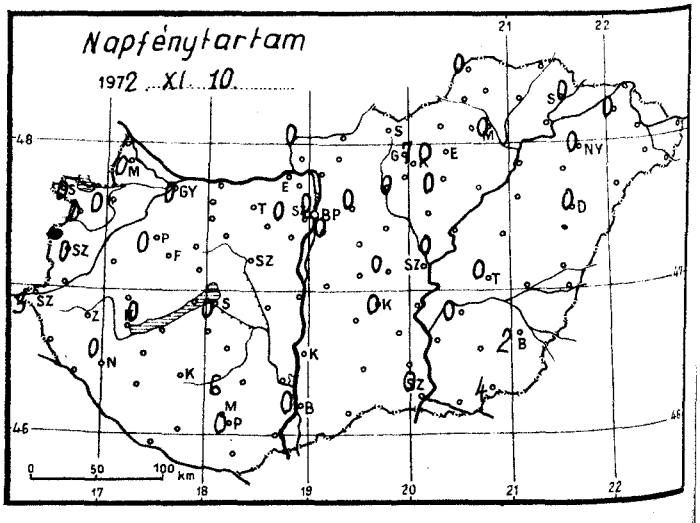
Napfénytartam
1972 ...XI...10.....
0 50 100 km

1922. november hó,
13. nap hétfő

		Az utolsó 24 óra adatai						24 órai csapadék mm		
		Csapadék (mm)		Hőmérsékleti szélsőségek: tegnapi nappali max.	éjszakai min.	min. 5 cm-en	Napsütés (óra) tegnap			
	Mosonmagyaróvár	.		9	-1	-4	7	Rajka	.	⌴
12822	Győr	.		9	-1	-3	7	Kapuvár	.	
825	Pápa	.		9	-1	-2	5	Bábolna	.	
805	Sopron	.		10	2	-4	5	Komárom	.	⌴
812	Szombathely	2		8	1	-2	4	Káld	–	
910	Szentgotthárd			10	-2	3	7	Sopronhorp.	.	
915	Zalaegerszeg	.		10	-2	-4		Körmend	–	
	Lenti	.		14	-2	-4		Letenye	.	
925	Nagykanizsa	.		11	-2	-4	6	Sümeg	5	.
920	Keszthely	.		10	0	-2	7	Zirc	.	
	Tihany	1	⌴	9	2	-4		Kisbér	.	⌴
935	Siófok	1	V	9	0	-1	5	Mór	.	⌴
942	Pécs	.		8	-1	-2	5	Alcsút	.	⌴
	Misinatető (534 m)	ny	.	6	0	-4	5	Esztergom	.	
	Siklós	.	⌴	9	-1	-5		Dobogókő	1	*
	Farkasgyepű (400 m)	.	⌴	8	0	-1		Fonyód	.	⌴
	Veszprém	.	⌴	8	-1	-3		Tab	2	.
	Tatabánya	.	⌴	9	-2	-5		Sárosd ögp.	.	
843	Budapest (Lőrinc)	.		8	-3	-5	5	Lengyel	.	
840	Budapest OMI	.		8	-1	-3	6	Nagykónyi	8	. ⌴
	Budapest (Szabadságh., 474 m)		⌴	6	-2	-5	7	Marcali	.	⌴
	Martonvásár	.		–	-3	-4	6	Somogyszob	.	
	Székesfehérvár	.	⌴	9	-2	-7		Kaposvár	1	⌴
	Dunaújváros	.		8	-2	0		Barcs-Szigy.	.	⌴
	Szekszárd	.		10	-1	-4		Szigetvár	.	
	Mohács	.	⌴	10	-2	-5		Bácsalmás	.	⌴
960	Baja	.		9	-2	-3	2	Kiskunhalas	.	
	Kalocsa	.		9	-2	-4		Izsák	.	⌴
	Ceglód	.	⌴	10	-2	–	4	Kunsztmiklós	.	
860	Szolnok	.		10	-2	-6	3	Örkény	.	
970	Kecskemét	.		9	-1	-6	2	Nagykáta	.	⌴
	Kiskunfélegyháza	.		9	-1	-2		Jászapáti	.	⌴
982	Szeged	ny		10	2	-2	2	Tiszakécske	.	
	Mezőhegyes	.	⌴	8	2	–	1	Monor	.	
	Orosháza	.		9	0	-1	2	Kistelek	.	
990	Békéscsaba	.		8	-2	-3	0	Makó	.	
	Túrkeve				-1	-3	1	Szentes	.	
	Berettyóújfalu	ny	⌴	7	-2	-4		Szarvas		
9880	Debrecen	ny		6	-4	-6	0	Szeghalom	ny	⌴
892	Nyíregyháza	ny		7	-2	-5	0	Körösszakál	.	
	Kisvárda	ny	⌴	10			0	Tiszaroff	.	
	Mátészalka	.		12	-1	-3		Poroszló	1	. ⌴
	Tiszabecs	3	.	7	-1	-1		Karcag	.	
	Vác	ny	. ⌴	8	4	-6		Hortobágy	ny	.
	Gödöllő	ny		10	-2	-4	6	Polgár	ny	
	Lőrinci	.	⌴	10	-3	-6		Hajdúdorog	1	.
	Gyöngyös	.		9	-4	-6	5	Nyírlugos	.	⌴
	Balassagyarmat	.	⌴	9	-2	-5		Csenger	2	. ⌴
755	Salgótarján	.		4	-3	-5		Vásárosnamény	1	. ⌴
	Galyatető (932 m)	.		9	-5	–		Záhony	ny	.
851	Kékestető (1000 m)	.		0	-3	-4	5	Vámosmikola	ny	.
	Kompolt	.		9	-3	-8	4	Romhány	.	
	Eger	.		8	-4	-10	2	Borsodnádasd	ny	, ⌴
	Putnok	1	⌴	8	-5	-6		Jósvafő	1	.
	Lillafüred	.	.	10	-2	-6		Szendrőlád	2	. ⌴
772	Miskolc	1		7	-3	-4	1	Hidasnémeti	2	.
	Füged	ny	, ⌴		-5	-7		Tokaj	.	
	Sárospatak	ny	. ⌴	6	-1	-4	0	Szentendre	ny	

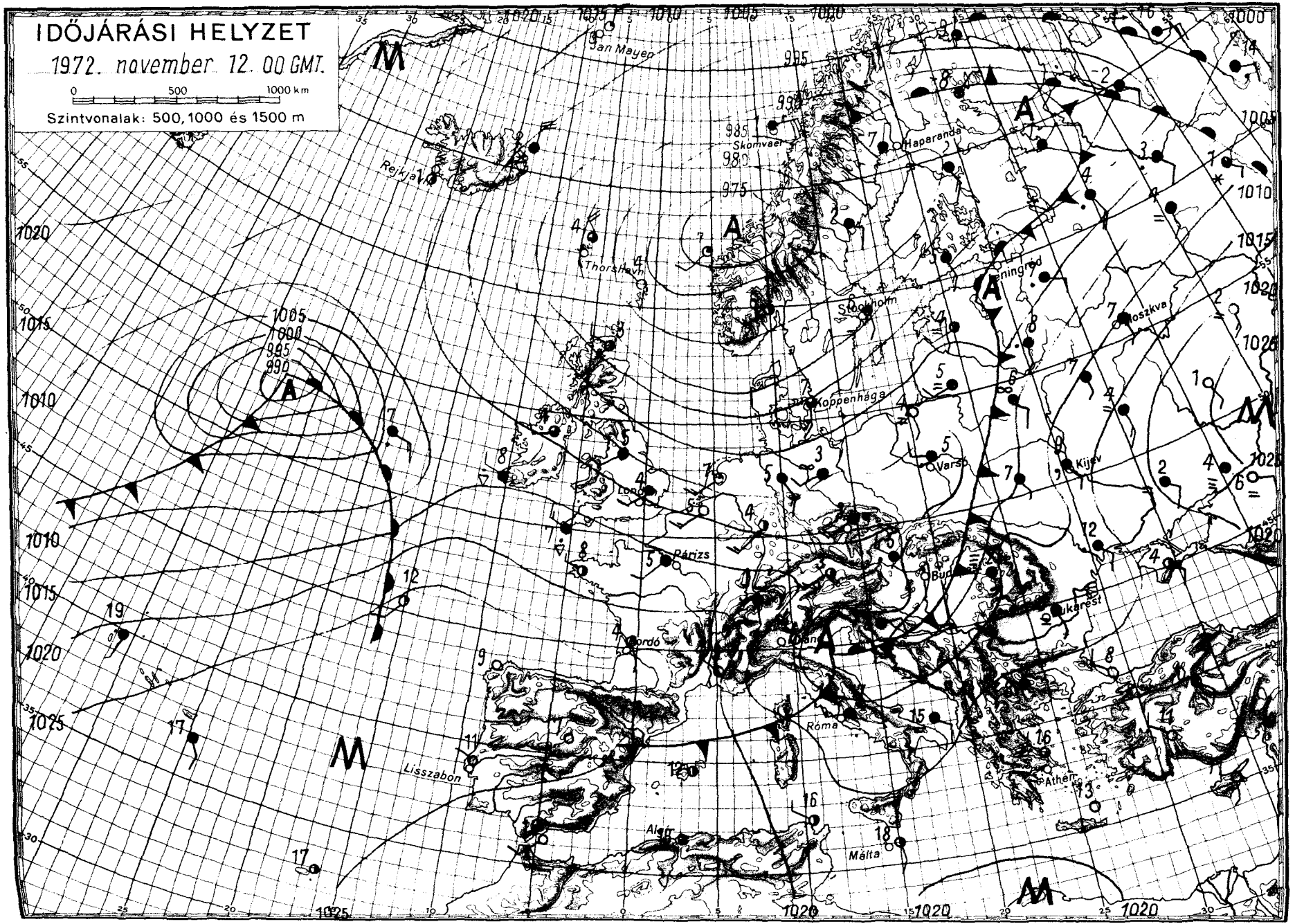

OFFSET: NYOMDA BUDAPEST

IDŐJÁRÁSI NAPIJELENTÉS

ЕЖЕДНЕВНЫЙ МЕТЕОРОЛОГИЧЕСКИЙ БЮЛЛЕТЕНЬ • DAILY WEATHER REPORT
BULLETIN QUOTIDIEN DE TEMPS • TÄGLICHER WETTERBERICHT

KIADJA: ORSZÁGOS METEOROLÓGIAI SZOLGÁLAT
Készíti: Központi Előrejelző Intézet Előrejelző Osztálya — Megrendelhető: Budapest, II., Kitaibel Pál u. 1.
Telefon: 353-500, Előrejelző Osztály: 150-410 — Megjelenik naponként — Évi előfizetési díja: 720,— Ft
Kiadásért felel: az OMSZ elnöke — Szerkesztésért felel: a KEI igazgatója

85. évfolyam 319. szám + Budapest + 1972. november 13. hétfő

Az időjárási helyzet ma reggel és a várható időjárás:

Európa nyugati és középső részeinek időjárása egy gyors mozgású, alacsony-nyomású légköri képződmény hatására változékonyra fordult. A ciklon középpontja ma reggel a Benelux-államok fölött helyezkedett el. Nyugatról kelet felé történő vonulása felhősödést, esőket és heves szélviharokat okoz. Hatása ma délelőtt már hazánkban is érezhető volt. Megnövekedett a felhőzet, a Dunántúlon esett az eső és a szél megerősödött. Időjárásunkat az elkövetkező 36 órában is ez a képződmény irányitja, igy kedd estig országunkban szeles, változékony időre kell számitani.

Hazánkban vasárnap változóan felhős, szeles idő volt. Néhány helyen esett az eső. A lehullott csapadék mennyisége azonban csak Sümegen érte el az 5, Nagykónyiban pedig a 8 mm-t. Napközben sem emelkedett a hőmérséklet 5, 11 fokkal magasabbra. Az esti órákra a szél mérséklődött, a felhőzet feloszlott, igy kedvező feltételek alakultak ki az éjszakai kisugárzáshoz. Ennek következtében az éjszakai lehülés általában 0, -5 fok között alakult. A nyugat felől érkező enyhe levegő hatására délelőtt 11 órára 3, 8 fokra melegedett fel a levegő.

Ma 12 órakor Budapesten a hőmérséklet 7 fok, volt, a tengerszintre átszámitott légnyomás 755 mm, erősen süllyed.

Várható időjárás kedd estig:

Ma: Erősen felhős idő, keletre is átterjedő esőkkel.
Kedden: Felhőátvonulások szórványos záporral, a hegyeken hózáporral.
Élénk, időnként erős déli, délnyugati, majd erős, többfelé viharos, északnyugatira forduló szél.
Az éjszakai fagyok megszünnek.

Várható legalacsonyabb éjszakai hőmérséklet: 2, 6,
legmagasabb nappali hőmérséklet kedden: 4, 9 fok között.

Kerényi Nárcisz s.k.

TÁVOLABBI KILÁTÁSOK PÉNTEK REGGELIG:

Változékony, szeles idő, időnként esővel. Legalacsonyabb hajnali hőmérsékletek +5, -1 fok között. Legmagasabb nappali hőmérsékletek +6, +11 fok között. Jelentős mennyiségü /legalább 5 mm/ csapadék az ország területének 40 százalékán várható.

TÁVELŐREJELZŐ OSZTÁLY

A hőmérséklet napi középértéke és eltérése a 100 évi átlagtól /Budapesten/:

1972. XI. 12.: 6,4 C° +0,6 C°

1871 óta ezen a napon Budapesten előfordult:

legmagasabb hőmérséklet 21,0 C° /1951/,
legalacsonyabb hőmérséklet -10,1 C° /1897/.

72.0599.

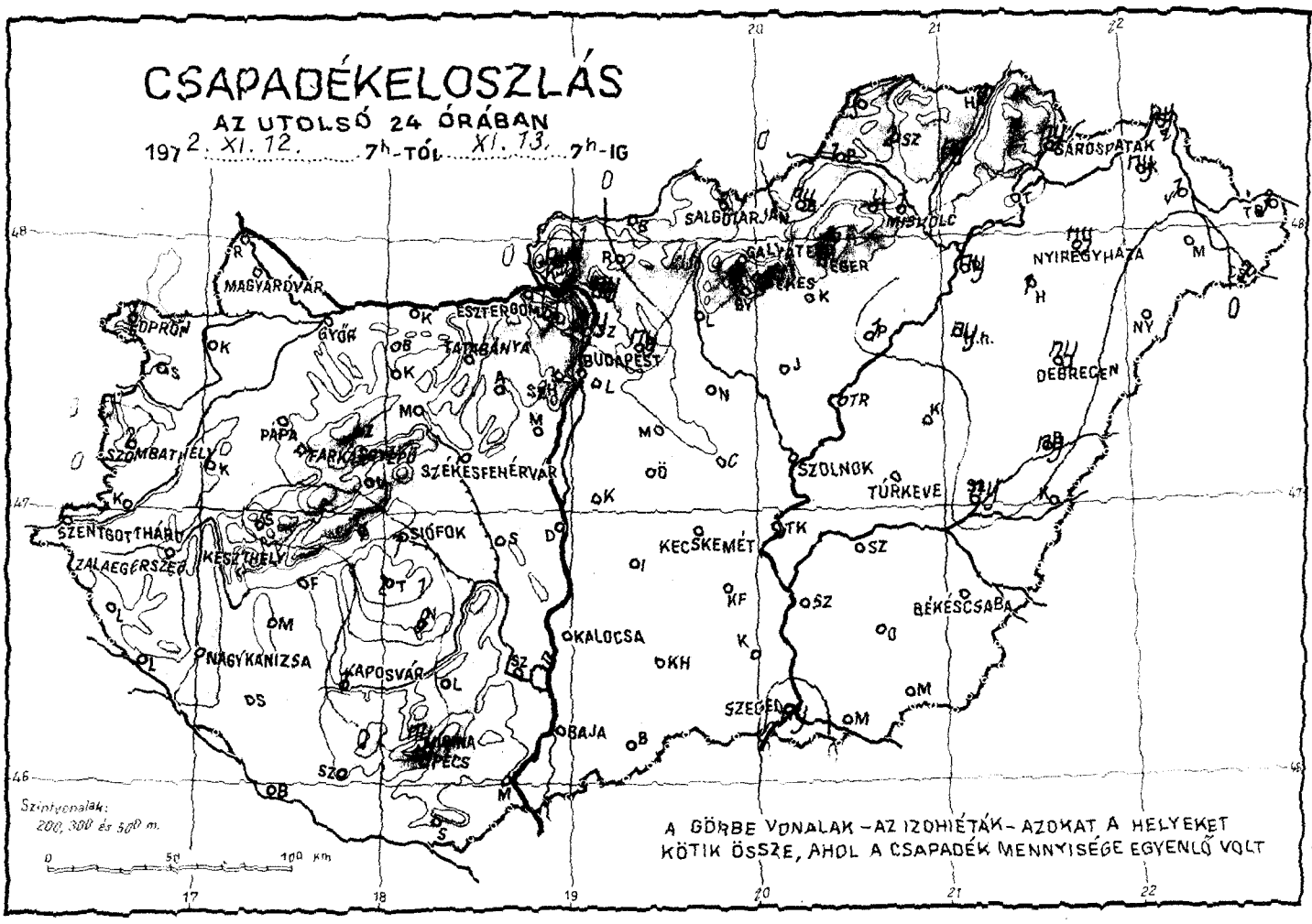
CSAPADÉKELOSZLÁS
AZ UTOLSÓ 24 ÓRÁBAN
197 2. XI. 12. 7h-TÓL XI. 13. 7h-IG
SOPRON
MAGYARÓVÁR
GYŐR
ESZTERGOM
TATABÁNYA
BUDAPEST
SALGÓTARJÁN
MISKOLC
GÁRDONY
NYÍREGYHÁZA
DEBRECEN
SZOMBATHELY
PAPA
SZÉKESFEHÉRVÁR
SZOLNOK
TÚRKEVE
SZENTGOTTHÁRD
SIÓFOK
KECSKEMÉT
ZALAEGERSZEG
KESZTHELY
BÉKÉSCSABA
NAGYKANIZSA
KAPOSVÁR
KALOCSA
SZEGED
PÉCS
BAJA
Szintvonalak:
200, 300 és 500 m.
A GÖRBE VONALAK – AZ IZOHIÉTÁK – AZOKAT A HELYEKET
KÖTIK ÖSSZE, AHOL A CSAPADÉK MENNYISÉGE EGYENLŐ VOLT

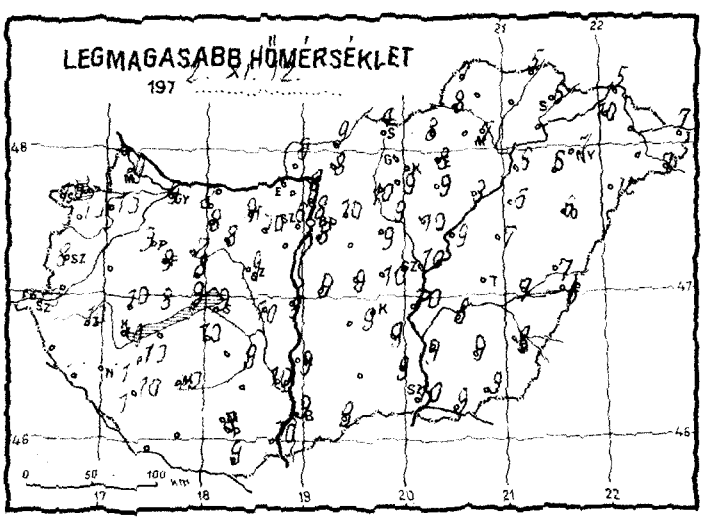
LEGMAGASABB HŐMÉRSÉKLET
197

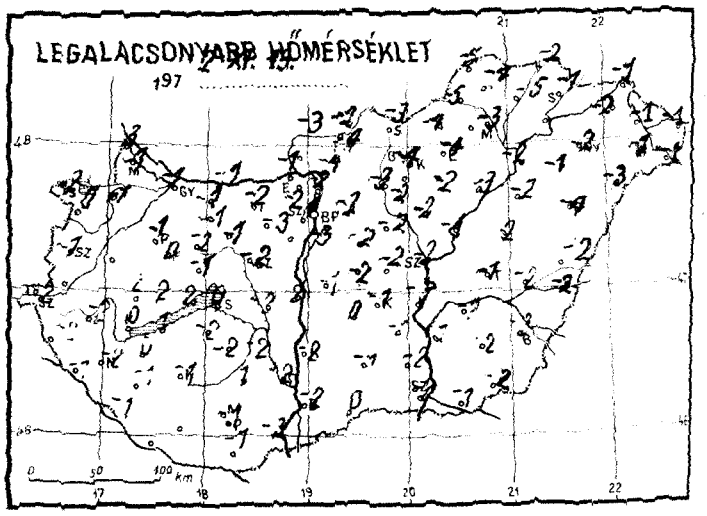
LEGALACSONYABB HŐMÉRSÉKLET
197

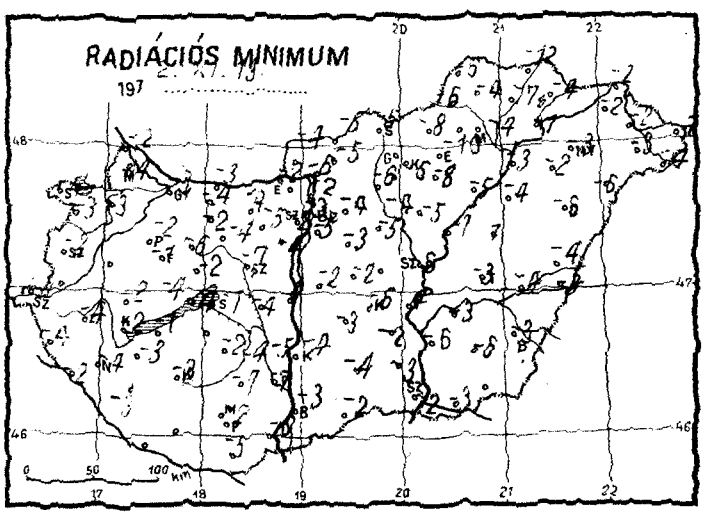
RADIÁCIÓS MINIMUM
197

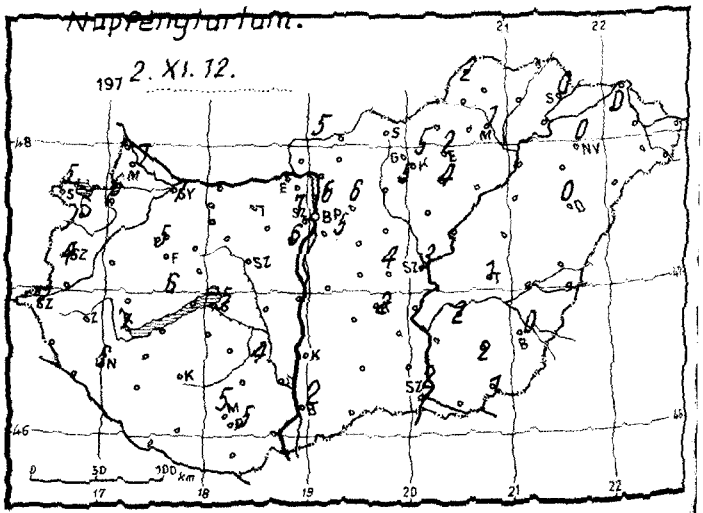
Naprenglartam.
197 2. XI. 12.

1972. november hó, 13. hétfő nap

	Az utolsó 24 óra adatai						24 órai csapadék mm		
	Csapadék (mm)		Hőmérsékleti szélsőségek: tegnapi nappali max.	éjszakai min.	min. 5 cm-en	Napsütés (óra) tegnap			
Mosonmagyaróvár	•		9	−1	−4	7	Rajka	•	⌴
12822 Győr	•		9	−1	−3	7	Kapuvár	•	
825 Pápa	•		9	−1	−2	5	Bábolna	•	
805 Sopron	•		10	−2	−4	5	Komárom	•	⌴
812 Szombathely	2		8	−1	−2	4	Káld	---	
910 Szentgotthárd	•		10	−2	−3	7	Sopronhorp.	•	
915 Zalaegerszeg	•		10	−2	−4		Körmend	---	
Lenti	•		14	−2	−4		Letenye	•	
925 Nagykanizsa	•		11	−2	−4	6	Sümeg	5	
920 Keszthely	•		10	0	−2	7	Zirc	•	
Tihany	1	⌴	9	2	−4		Kisbér	•	⌴
935 Siófok	1	V	9	0	−1	5	Mór	•	⌴
942 Pécs	•		8	−1	−2	5	Alcsút	•	⌴
Misinatető (534 m)	ny	•	6	0	−4	5	Esztergom	•	
Siklós	•	⌴	9	−1	−5		Dobogókő	1	✳
Farkasgyepü (400 m)	•	⌴	8	0	−1		Fonyód	•	⌴
Veszprém	•	⌴	8	−1	−2		Tab	2	
Tatabánya	•	⌴	9	−2	−5		Szabadegyháza	•	
843 Budapest (Lőrinc)	•		8	−3	−5	5	Lengyel	•	
840 Budapest OMI	•		8	1	−3	6	Nagykónyi	8	• ⌴
Budapest (Szabadságh., 474 m)	•	⌴	6	−2	−2	7	Marcali	•	⌴
Martonvásár	•		--	−3	−4	6	Somogyszob	•	
Székesfehérvár	•	⌴	9	−2	−7		Kaposvár	1	⌴
Dunaújváros	•		8	2	0		Bárcs	•	⌴
Szekszárd	•		10	−2	−4		Szigetvár	•	
Mohács	•	⌴	10	−3	−6		Bácsalmás	•	⌴
960 Baja	•		9	−2	−3	2	Kiskunhalas	•	
Kalocsa	•		9	−2	−4		Izsák	•	⌴
Cegléd	•	⌴	10	−2	−	4	Kunsztmiklós	•	
860 Szolnok	•		10	−2	−6	3	Örkény	•	
970 Kecskemét	•		9	−1	−6	2	Nagykáta	•	⌴
Kiskunfélegyháza	•		9	−1	−2		Jászapáti	•	⌴
982 Szeged	ny		10	−2	−3	2	Tiszakécske	•	
Mezőhegyes	•	⌴	8	−2	−	1	Monor	•	
Orosháza	•		9	−2	−6	2	Kistelek	•	
990 Békéscsaba	•		8	−3	−3	0	Makó	•	
Túrkeve	•		−	−1	−3	1	Szentes	•	
Berettyóújfalu	ny	⌴	7	−2	−4		Szarvas	•	
886 Debrecen	ny	=	6	−4	−6	0	Szeghalom	ny	⌴
892 Nyíregyháza	ny		7	−2	−3	0	Körösszakál	•	
Kisvárda	ny	⌴	10	−2	−2	0	Tiszaroff	•	
Mátészalka	•		12	−1	−3		Poroszló	1	• ⌴
Tiszabecs	3	•	7	−1	−1		Karcag	•	
Vác	ny	• ⌴	8	−4	−6		Hortobágy	ny	•
Gödöllő	ny		10	−2	−4	6	Polgár	ny	
Lőrinci	•	⌴	10	−3	−6		Hajdúdorog	1	•
Gyöngyös	•		9	−4	−6	5	Nyírlugos	•	⌴
Balassagyarmat	•	⌴	9	−2	−5		Csenger	2	• ⌴
755 Salgótarján	•		4	−3	−5		Vásárosnamény	1	• ⌴
Galyatető (932 m)	•		9	−5			Záhony	ny	•
851 Kékestető (1000 m)	•		0	−3	−4	5	Kisvárda	ny	•
Kompolt	•		9	−3	−8	4	Romhány	•	
Eger	•		8	−4	−10	2	Borsodnádasd	ny	, ⌴
Putnok	1	⌴	8	−5	−6		Jósvafő	1	•
Lillafüred	•		10	−2	−6		Szendrőlád	2	• ⌴
772 Miskolc	1	:	7	−3	−4	1	Hidasnémeti	2	•
Füged	ny	, ⌴	--	−5	−7		Tokaj	•	
Sárospatak	ny	• ⌴	6	−1	−4	0	Szentendre	ny	

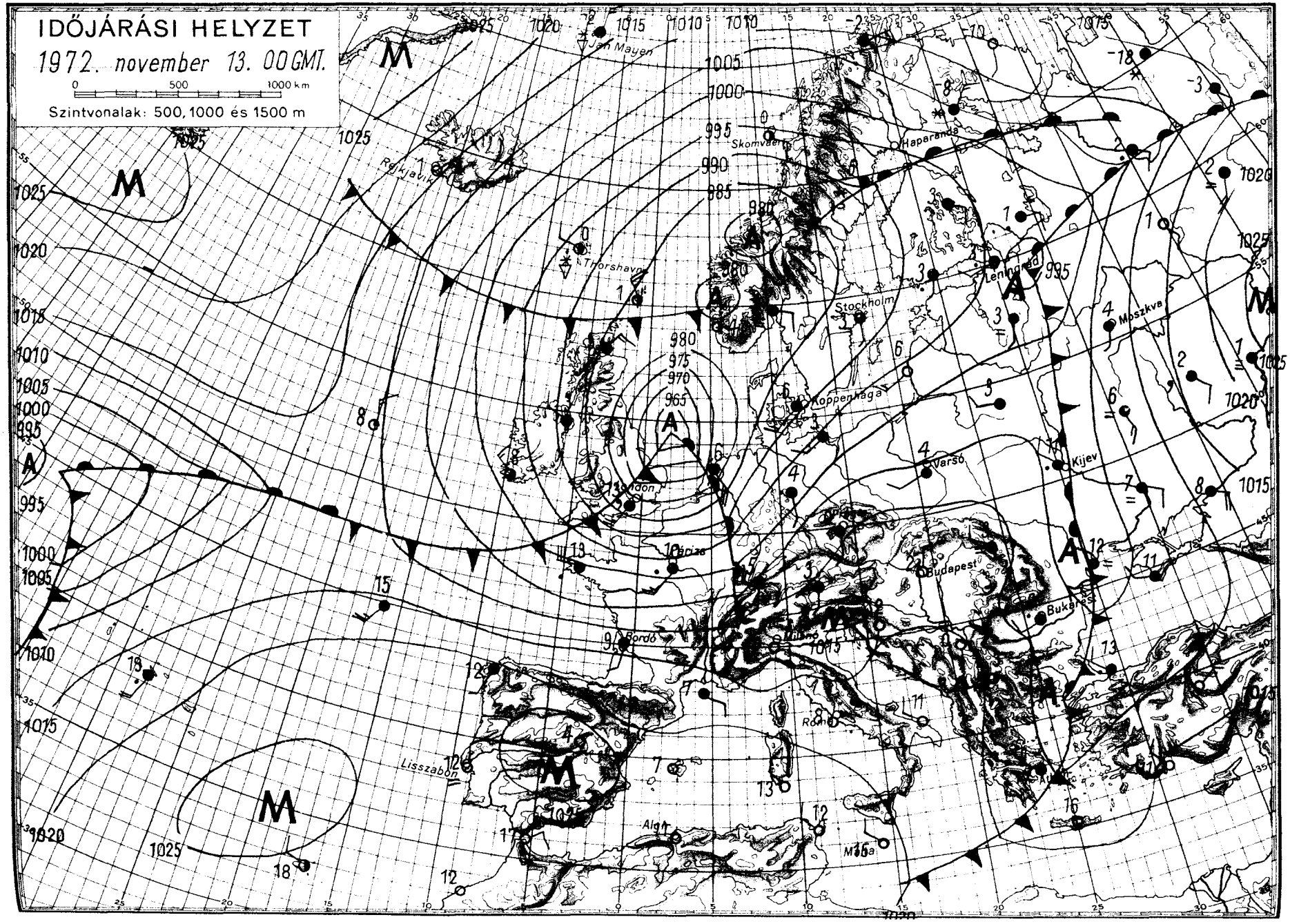
IDŐJÁRÁSI HELYZET
1972. november 13. 00 GMT.
0 500 1000 km
Szintvonalak: 500, 1000 és 1500 m
Jan Mayen
Reykjavik
Thorshavn
Skomvaer
Haparanda
Leningrad
Stockholm
Moszkva
Koppenhaga
London
Varsó
Kijev
Párizs
Budapest
Bukarest
Bordó
Milano
Róma
Lisszabon
Alger
Málta

IDŐJÁRÁSI NAPIJELENTÉS

ЕЖЕДНЕВНЫЙ МЕТЕОРОЛОГИЧЕСКИЙ БЮЛЛЕТЕНЬ • DAILY WEATHER REPORT
BULLETIN QUOTIDIEN DE TEMPS • TÄGLICHER WETTERBERICHT

KIADJA: ORSZÁGOS METEOROLÓGIAI SZOLGÁLAT
Készíti: Központi Előrejelző Intézet Előrejelző Osztálya — Megrendelhető: Budapest, II., Kitaibel Pál u. 1.
Telefon: 353-500, Előrejelző Osztály: 150-410 — Megjelenik naponként — Évi előfizetési díja: 720,— Ft
Kiadásért felel: az OMSZ elnöke — Szerkesztésért felel: a KEI igazgatója

85. évfolyam 319. szám + Budapest + 1972. november 14. kedd

Az időjárási helyzet ma reggel és a várható időjárás:

Az a rendkivül heves ciklon, amely hétfőn orkánerejü szélvihart okozott Nyugat-Európában, mára nagyon sokat veszitett erejéből, ui. a szokatlanul erős nyomásemelkedés következtében a ciklon feltöltődött. Centruma ma reggel már a Szovjetunió európai területének nyugati részén volt. Ugyanakkor Európa óceáni partvidékén ma ismét megjelent egy ujabb ciklon. Ez azonban nem annyira heves, mint az előző, bár mozgása az erős magassági áramlás miatt gyors. A következő 36 órában ennek felhős, esős zónája eléri Közép-Európát.

Hazánk nyugati felét hétfőn már reggel elérte a nyugat felől közeledő melegfront felhőrendszere, igy ott egész napon át borult volt az ég. A keleti országrészt csak később érte el a felhőzet, igy ott 1, 5 órán át sütött a nap. A tegnap reggel 7 órától ma reggel 7 óráig terjedő 24 órában csak egy-két hely kivételével nem hullott eső. A csapadék mennyisége általában 6-7 mm alatt maradt, csak Marcaliban érte el a 9 mm-t. A legmagasabb hőmérséklet 5, 13 fok között alakult. Ma hajnalra -1, +9 fokig hült le a levegő. Délelőtt országszerte borult volt az ég, sokfelé esett az eső, a Kékesen havazott. 11 órakor 5, 8 fok között volt a hőmérséklet.

Ma 12 órakor Budapesten a hőmérséklet 5 fok, a tengerszintre átszámitott légnyomás 759 mm, gyengén emelkedik.

Várható időjárás szerda estig:

Kedden borult idő sokfelé esővel, szerdán időnként felszakadózó felhőzet, kevesebb esővel.
Mérsékelt, időnként megélénkülő déli, délnyugati szél.

Várható legalacsonyabb éjszakai hőmérséklet: +1, +6,
legmagasabb nappali hőmérséklet szerdán: 8, 12 fok között.

Bóna Márta s.k.

A hőmérséklet napi középértéke és eltérése a 100 évi átlagtól /Budapesten/:

1972. XI. 13.:	5,3 C°	-0,7 C°

1871 óta ezen a napon Budapesten előfordult:

legmagasabb hőmérséklet	17,7 C° /1969/,
legalacsonyabb hőmérséklet	-10,5 C° /1876/.

72.0602.

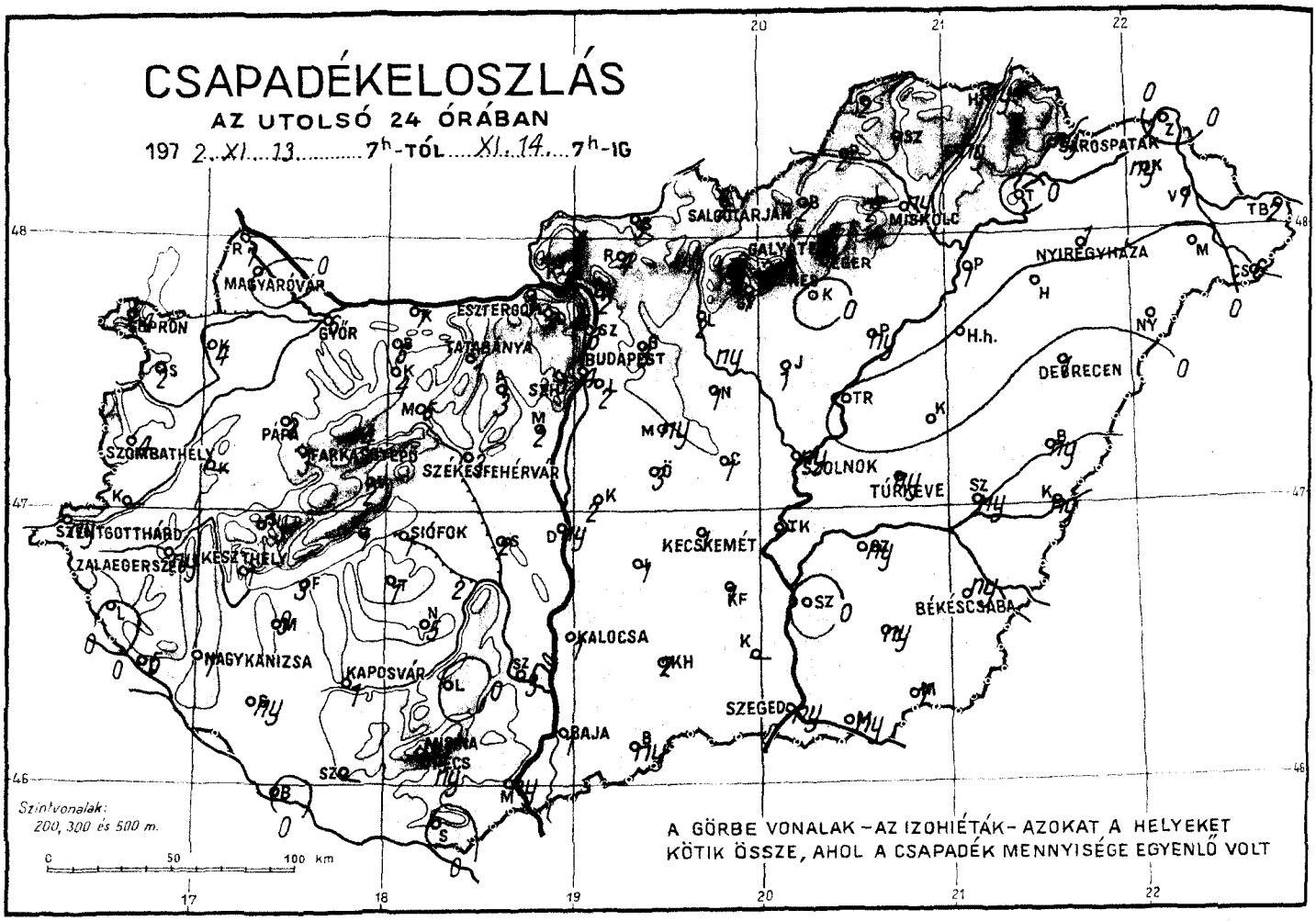
CSAPADÉKELOSZLÁS
AZ UTOLSÓ 24 ÓRÁBAN
197 2. XI. 13. 7h-TÓL XI. 14. 7h-IG
SALGÓTARJÁN
MISKOLC
NYÍREGYHÁZA
DEBRECEN
MAGYARÓVÁR
GYŐR
ESZTERGOM
TATABÁNYA
BUDAPEST
PÁPA
SZOMBATHELY
SZÉKESFEHÉRVÁR
SZOLNOK
TÚRKEVE
SZENTGOTTHÁRD
SIÓFOK
KECSKEMÉT
ZALAEGERSZEG
KESZTHELY
BÉKÉSCSABA
NAGYKANIZSA
KAPOSVÁR
KALOCSA
SZEGED
BAJA
Szintvonalak:
200, 300 és 500 m.
0 50 100 km
A GÖRBE VONALAK – AZ IZOHIÉTÁK – AZOKAT A HELYEKET
KÖTIK ÖSSZE, AHOL A CSAPADÉK MENNYISÉGE EGYENLŐ VOLT

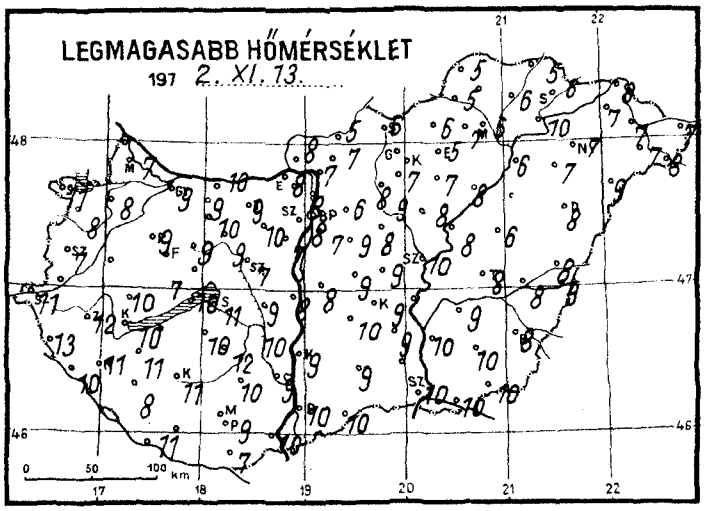
LEGMAGASABB HŐMÉRSÉKLET
197 2. XI. 13.
0 50 100 km

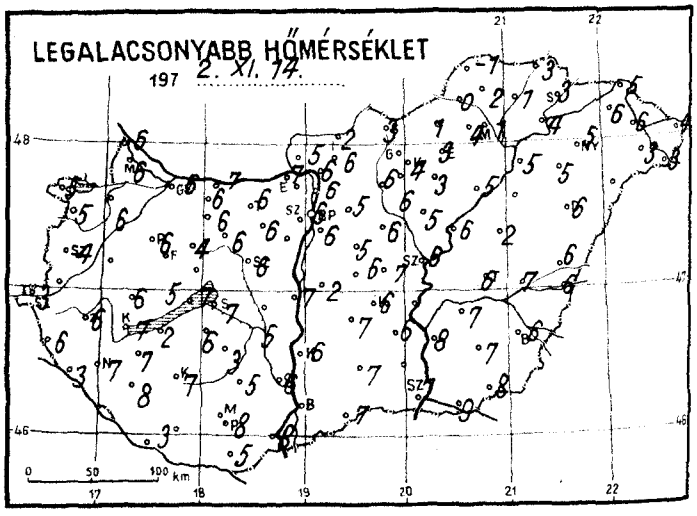
LEGALACSONYABB HŐMÉRSÉKLET
197 2. XI. 14.
0 50 100 km

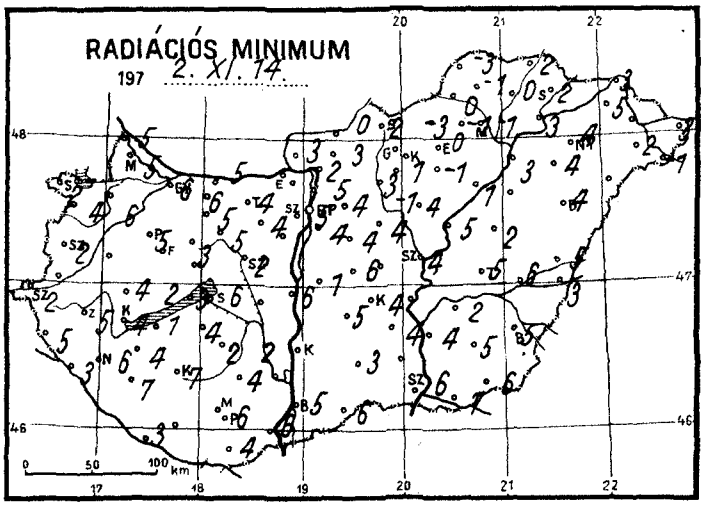
RADIÁCIÓS MINIMUM
197 2. XI. 14.
0 50 100 km

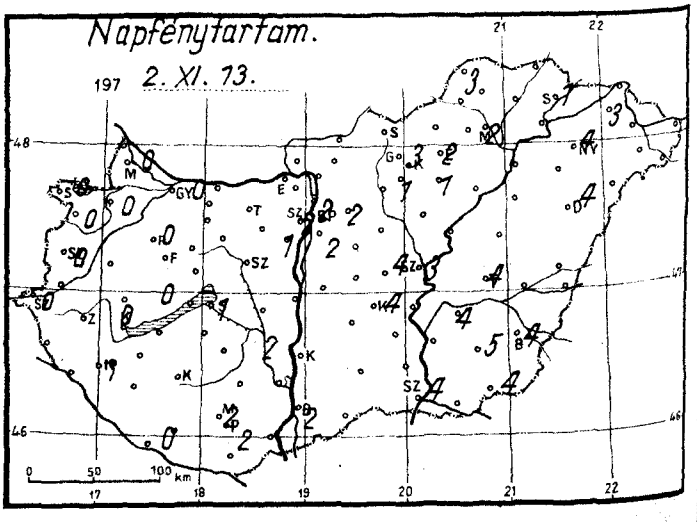
Napfénytartam.
197 2. XI. 13.
0 50 100 km

..1972...november hó,
..14.nap .kedd.....

		Az utolsó 24 óra adatai					
		Csapadék (mm)		Hőmérsékleti szélsőségek			Napsütés (óra) tegnap
				tegnapi nappali max.	éjszakai min.	min. 5 cm-en	
	Mosonmagyaróvár	6		7	6	5	0
12822	Győr	6		9	6	6	0
825	Pápa	2		9	6	5	0
805	Sopron	4		11	5	2	0
812	Szombathely	4		7	4	2	0
910	Szentgotthárd	ny		11	3	2	0
915	Zalaegerszeg	ny		12	6	5	
	Lenti	.		3	6	5	
925	Nagykanizsa	7		11	7	6	1
920	Keszthely	1		10	7	4	0
	Tihany	1		10	7	3	
935	Siófok	1		11	7	6	1
942	Pécs	ny		9	8	6	2
	Misinatető (534 m)	ny	≡	8	6	4	2
	Siklós	.		7	5	4	
	Farkasgyepű (400 m)	3		8	4	3	
	Veszprém	2		7	6	3	
	Tatabánya	1		9	6	4	
843	Budapest (Lőrinc)	2		7	6	4	2
840	Budapest OMI	4		8	6	5	2
	Budapest (Szabadságh.,474 m)	3		5	4	2	2
	Martonvásár	2	,	7	6	-1	1
	Székesfehérvár	3		7	6	2	
	Dunaújváros	ny		8	7	6	
	Szekszárd	3		9	6	-	
	Mohács	ny		10	8	6	
960	Baja	1		10	7	5	2
	Kalocsa	1		9	6	-1	
	Cegléd	1		9	7	-	4
860	Szolnok	ny		10	6	4	3
970	Kecskemét	1		9	6	4	4
	Kiskunfélegyháza	1	,	9	6	4	
982	Szeged	ny		10	7	6	4
	Mezőhegyes	1		10	8	6	4
	Orosháza	ny		10	7	5	5
990	Békéscsaba	ny		8	6	5	4
	Túrkeve	ny		8	6	5	4
	Berettyóújfalu	ny		8	6	5	
880	Debrecen	1		8	6	4	4
892	Nyíregyháza	1		7	5	4	4
	Kisvárda	ny		7	6	5	3
	Mátészalka	.		7	3	2	
	Tiszabecs	2		7	4	3	
	Vác	2		7	6	2	
	Gödöllő	3		6	5	4	2
	Lőrinci	2		8	6	3	
	Gyöngyös	1		7	4	1	1
	Balassagyarmat	5		5	2	0	
755	Salgótarján	2		6	3	2	
	Galyatető (932 m)	-		-	-	-	
851	Kékestető (1000 m)	2		0	1	0	3
	Kompolt	.		7	3	-1	1
	Eger	1		5	3	0	2
	Putnok	2		5	0	0	
	Lillafüred	2		7	4	-1	
772	Miskolc	ny		6	1	-1	2
	Fügöd	ny		6	1	0	
	Sárospatak	ny		6	3	2	1

24 órai csapadék mm		
Rajka	7	
Kapuvár	4	
Bábolna	5	V
Komárom	7	
Káld	-	
Sopronhorp.	2	
Körmend	-	
Letenye	5	
Sümeg	ny	
Zirc	4	
Kisbér	4	
Mór	5	
Alcsút	3	
Esztergom	3	
Dobogókő	-	
Fonyód	3	
Tab	1	
Sárosd	2	
Lengyel	.	
Nagykónyi	5	
Marcali	9	
Somogyszob	ny	,
Kaposvár	1	
Barcs	.	
Szigetvár	-	
Bácsalmás	ny	
Kiskunhalas	2	
Izsák	1	,
Kunsztmiklós	2	
Örkény	3	
Nagykáta	1	,
Jászapáti	1	
Tiszakécske	-	
Monor	ny	
Kistelek	-	
Makó	ny	
Szentes	.	
Szarvas	ny	
Szeghalom	ny	
Körösszakál	2	
Tiszaroff	.	
Poroszló	ny	
Karcag	.	
Hortobágy	.	
Polgár	1	
Hajdúdorog	.	
Nyírlugos	.	
Csenger	6	
Vásárosnamény	1	
Záhony	.	
Vámosmikola	4	
Romhány	4	
Borsodnádasd	2	
Jósvafő	2	
Szendrőlád	1	
Hidasnémeti	ny	
Tokaj	.	
Szentendre	3	

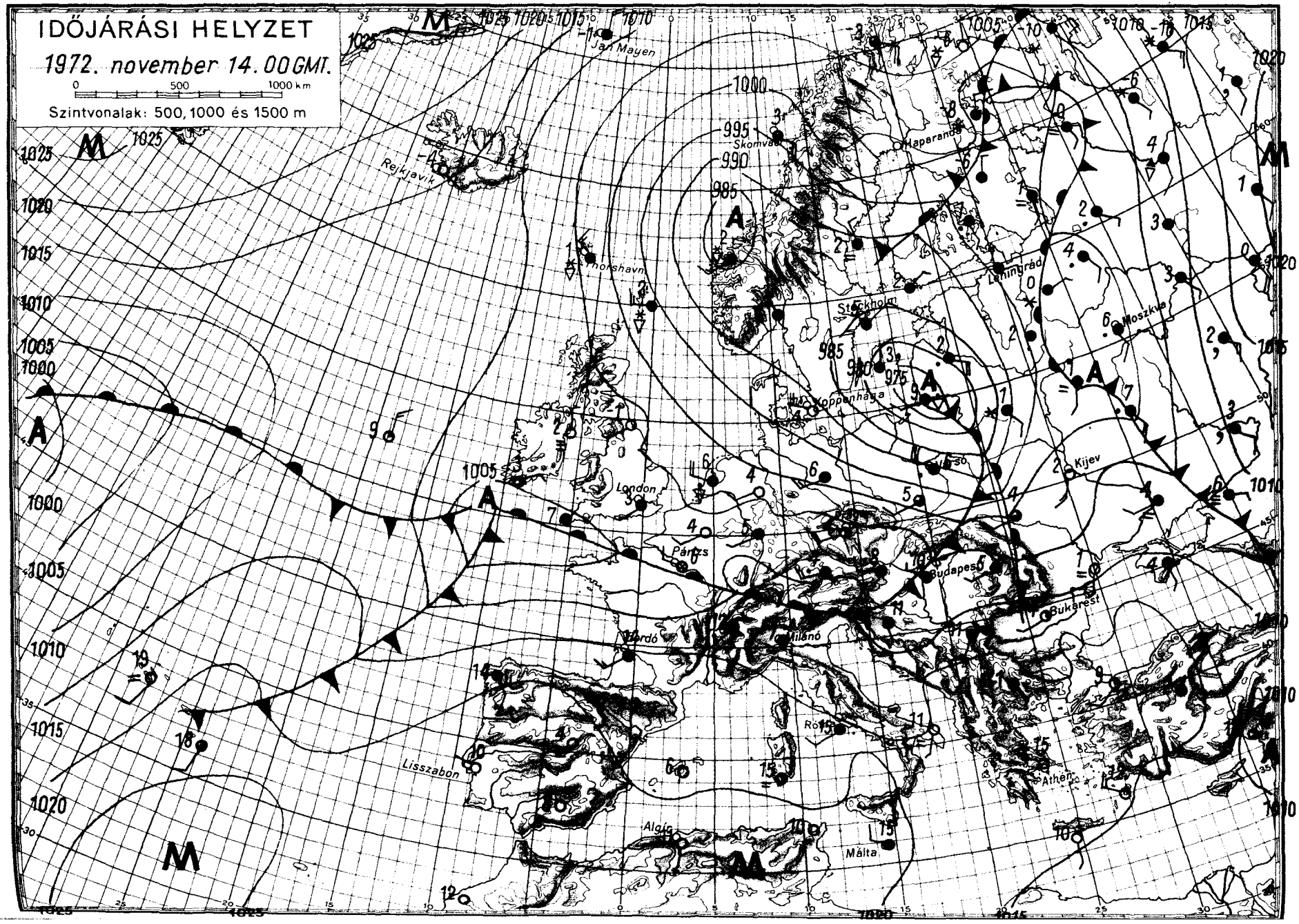

OFFSET-NYOMDA BUDAPEST

IDŐJÁRÁSI NAPIJELENTÉS

ЕЖЕДНЕВНЫЙ МЕТЕОРОЛОГИЧЕСКИЙ БЮЛЛЕТЕНЬ • DAILY WEATHER REPORT
BULLETIN QUOTIDIEN DE TEMPS • TÄGLICHER WETTERBERICHT

KIADJA: ORSZÁGOS METEOROLÓGIAI SZOLGÁLAT
Készíti: Központi Előrejelző Intézet Előrejelző Osztálya — Megrendelhető: Budapest, II., Kitaibel Pál u. 1.
Telefon: 353-500, Előrejelző Osztály: 150-410 — Megjelenik naponként — Évi előfizetési díja: 720,— Ft
Kiadásért felel: az OMSZ elnöke — Szerkesztésért felel: a KEI igazgatója

85. évfolyam 320. szám + Budapest + 1972. november 15. szerda

Az időjárási helyzet ma reggel és a várható időjárás:

Nyugati-északnyugati széllel Nyugat-Európán át hideg levegő áramlik Európa középső és keleti részei felé. A hideg és az enyhe levegő keveredési zónájában: az Alpok és a Kárpátok térségében, valamint a Szovjetunió európai területének középső vidékein sokfelé esik az eső, elsősorban az északi részeken többfelé havazik. A következő 36 óra folyamán a Kárpát-medence időjárását is az emlitett hideg levegő határozza meg.

Hazánkban kedden általában borult, esős idő volt. Baranya és Tolna megye kivételével mindenütt esett az eső; a Mátrában havaseső, hó. A lehullott csapadék mennyisége az ország nagy részén csapadéknyom és 10 mm között váltakozott, de a középső országrészben többfelé elérte a 12-18 mm-t, sőt Csengeren 23, Berettyóujfalun 26 mm-t. A hőmérséklet napközben 6-10 fokig emelkedett. A legalacsonyabb éjszakai hőmérséklet 2-8 fok között alakult. A hajnali és a reggeli órákban éles hőmérsékletkülönbség alakult ki az ország északi és déli része között. Amig az enyhe levegővel boritott déli-délnyugati megyékben 11, 14, addig az északi részeken csak 4-7 fokot mértek. A délelőtt folyamán borult maradt az ég. Több helyről jelentettek ujabb esőt. Többfelé megélénkült, néhány helyen pedig megerősödött az északnyugati-északi szél. A hőmérsékletkülönbség a beáramló hideg levegő hatására csökkent, és 11 órakor az ország területén 5-9 fokot mutattak a hőmérők.

Ma 12 órakor Budapesten a hőmérséklet 6 fok, a tengerszintre átszámitott légnyomás 758 mm, erősen emelkedik.

Várható időjárás csütörtök estig:

Északnyugat felől felszakadozó felhőzet, szerdán sokfelé, csütörtökön már kevesebb helyen eső, havaseső, házpor.
Élénk, többfelé erős, viharos lökésekkel kisért északnyugati-északi szél. Az éjszakai lehülés elsősorban északnyugaton erősödik.

Várható legalacsonyabb éjszakai hőmérséklet: északnyugaton fagypont körül, máshol +2, +5 fok között,
legmagasabb nappali hőmérséklet csütörtökön: 4, 8 fok között.

Vadkerti Ferenc s.k.

A hőmérséklet napi középértéke és eltérése a 100 évi átlagtól /Budapesten/:

1972. XI. 14.:	6,6 C°	+1,0 C°

1871 óta ezen a napon Budapesten előfordult:

legmagasabb hőmérséklet	19,6 C° /1969/,
legalacsonyabb hőmérséklet	-8,0 C° /1888/.

72.0604.

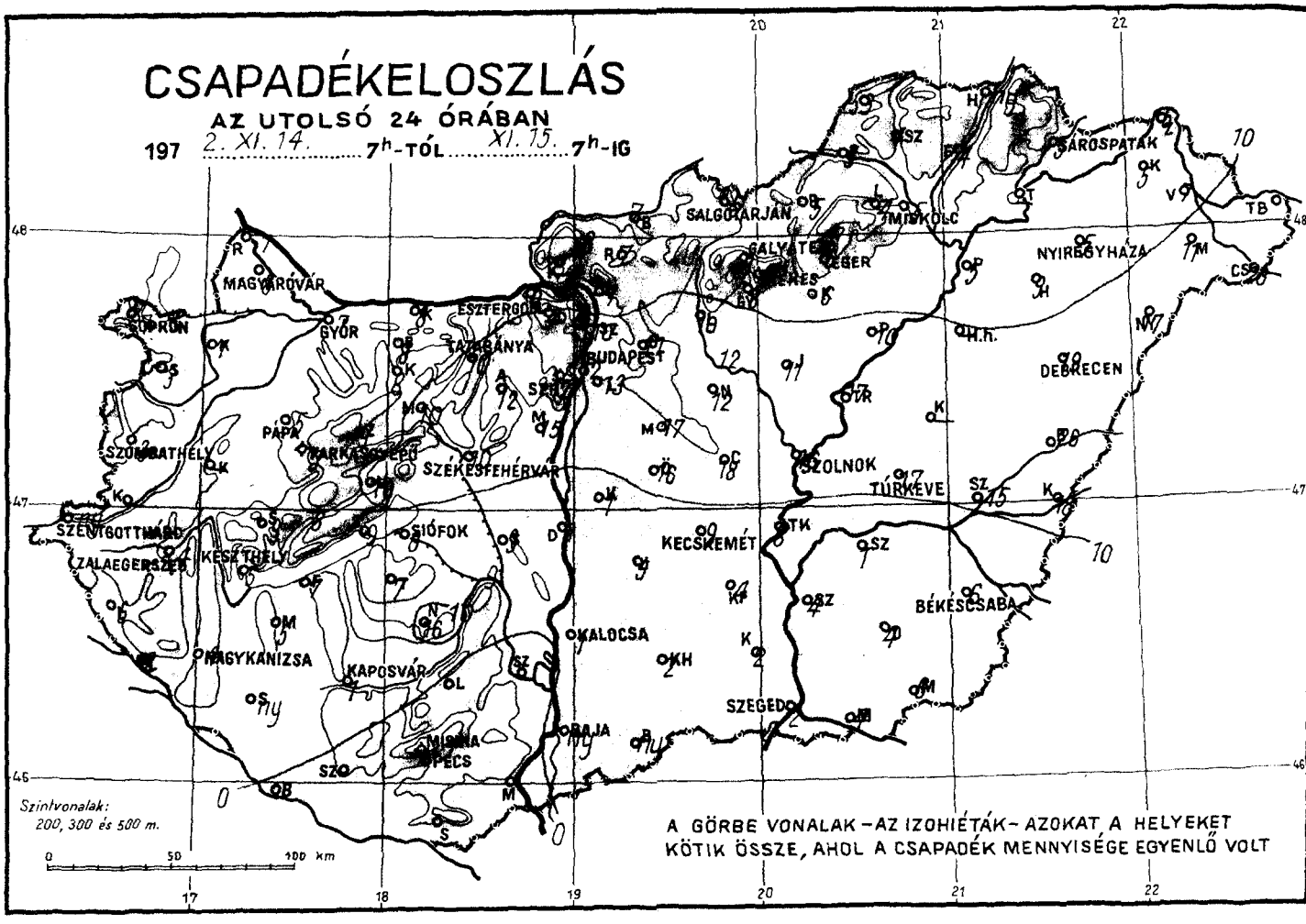
CSAPADÉKELOSZLÁS
AZ UTOLSÓ 24 ÓRÁBAN
197 2. XI. 14. 7h-TÓL XI. 15. 7h-IG
MAGYARÓVÁR
SOPRON
GYŐR
ESZTERGOM
TATABÁNYA
BUDAPEST
SALGÓTARJÁN
MISKOLC
SÁROSPATAK
NYÍREGYHÁZA
DEBRECEN
HAJDÚSZOBOSZLÓ
PÁPA
SZOMBATHELY
SZÉKESFEHÉRVÁR
SZOLNOK
TÚRKEVE
SZENTGOTTHÁRD
ZALAEGERSZEG
KESZTHELY
SIÓFOK
KECSKEMÉT
BÉKÉSCSABA
KALOCSA
MAGYKANIZSA
KAPOSVÁR
SZEGED
BAJA
PÉCS
Szintvonalak:
200, 300 és 500 m.
A GÖRBE VONALAK – AZ IZOHIÉTÁK – AZOKAT A HELYEKET
KÖTIK ÖSSZE, AHOL A CSAPADÉK MENNYISÉGE EGYENLŐ VOLT

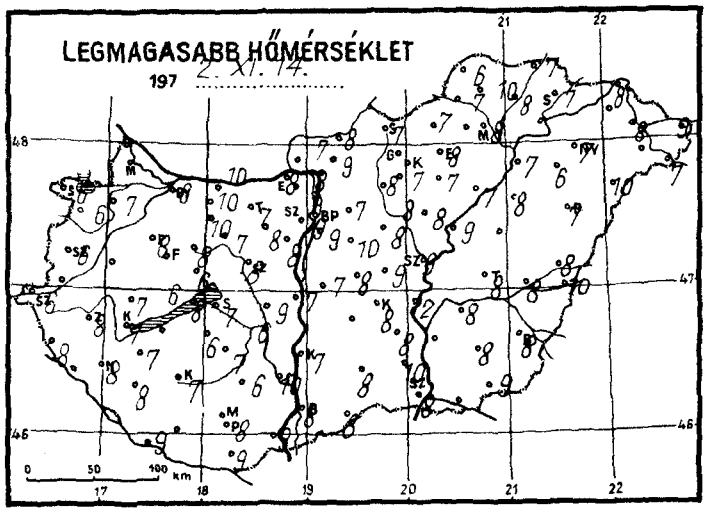
LEGMAGASABB HŐMÉRSÉKLET
197 2. XI. 14.

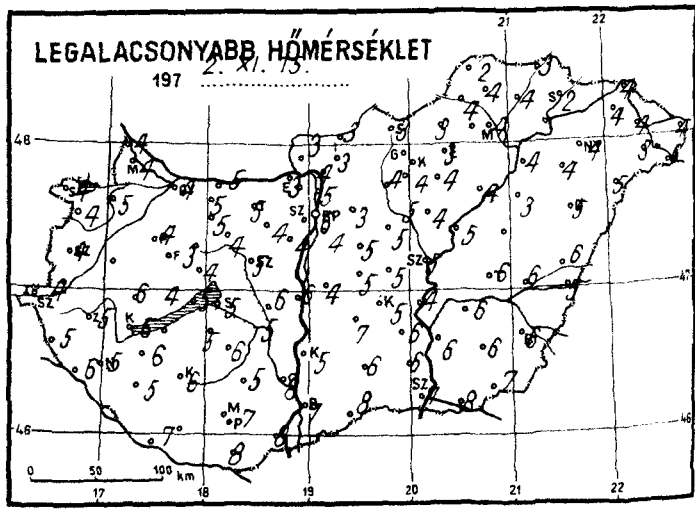
LEGALACSONYABB HŐMÉRSÉKLET
197 2. XI. 15.

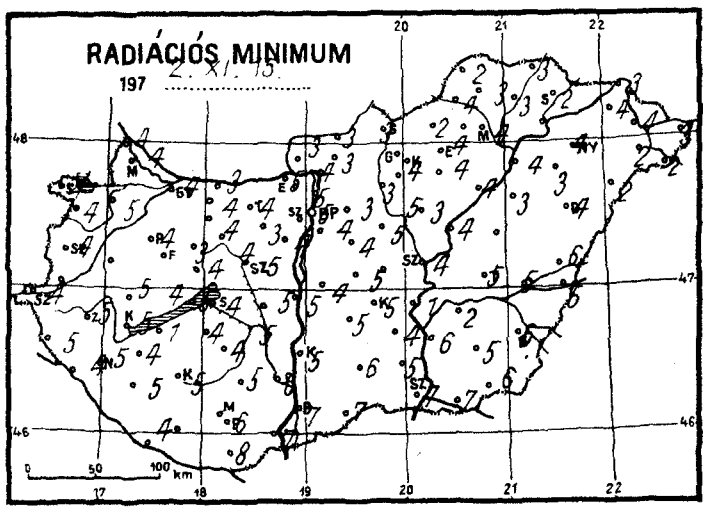
RADIÁCIÓS MINIMUM
197 2. XI. 15.

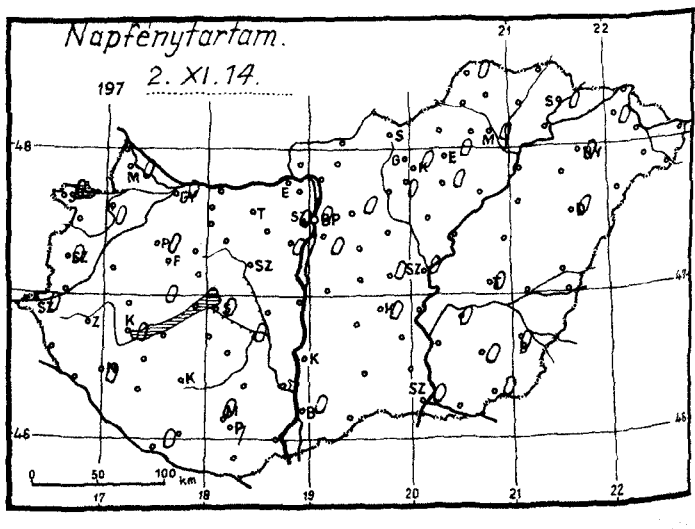
Napfénytartam.
197 2. XI. 14.

1972. november hó, 15. szerda nap

		Az utolsó 24 óra adatai						24 órai csapadék mm		
		Csapadék (mm)		Hőmérsékleti szélsőségek: tegnapi nappali max.	éjszakai min.	min. 5 cm-en	Napsütés (óra) tegnap			
	Mosonmagyaróvár	8		–	4	4	0	Rajka	7	
12822	Győr	7		6	4	4	0	Kapuvár	7	
825	Pápa	5		8	4	4	0	Bábolna	8	
805	Sopron	7		6	4	4	0	Komárom	8	
812	Szombathely	3		6	4	4	0	Káld	–	
910	Szentgotthárd	ny	=	6	4	4	0	Sopronhorp.	3	
915	Zalaegerszeg	4		8	5	5		Körmend	–	
	Lenti	6		8	5	5		Letenye	2	
925	Nagykanizsa	4		8	5	5	0	Sümeg	9	
920	Keszthely	5		7	6	5	0	Zirc	9	
	Tihany	9		8	5	5		Kisbér	8	
935	Siófok	8	=	7	5	4	0	Mór	10	
942	Pécs	.		8	7	6	1	Alcsút	12	
	Misinatető (534 m)	.		8	8	7	0	Esztergom	5	
	Siklós	.	⌓	9	8	8		Dobogókő	–	
	Farkasgyepű (400 m)	5		5	4	4		Fonyód	7	
	Veszprém	10		6	4	4		Tab	7	
	Tatabánya	1		7	5	4		Sárisáp	9	
843	Budapest (Lőrinc)	13		9	4	4	0	Lengyel	.	
840	Budapest OMI	12		9	6	5	0	Nagykónyi	16	
	Budapest (Szabadságh.,474 m)	12		5	2	2	0	Marcali	5	
	Martonvásár	15		8	4	4	0	Somogyszob	ny	
	Székesfehérvár	10		8	5	5		Kaposvár	1	
	Dunaújváros	1		7	6	5		Bajcsa	.	
	Szekszárd	.		10	8	6		Szigetvár	.	
	Mohács	.		9	8	7		Bácsalmás	ny	
960	Baja	ny		8	7	7	0	Kiskunhalas	2	
	Kalocsa	1		7	5	5		Izsák	5	
	Cegléd	18		9	5	–	0	Kunsztmiklós	1	
860	Szolnok	16		9	5	4	0	Örkény	16	
970	Kecskemét	9	≡	8	5	5	0	Nagykáta	2	
	Kiskunfélegyháza	4		8	6	4		Jászapáti	11	
982	Szeged	2		8	7	7	0	Tiszakécske	8	
	Mezőhegyes	6		9	7	6	0	Monor	17	
	Orosháza	4		8	6	5	0	Kistelek	2	
990	Békéscsaba	6		8	6	6	0	Makó	4	
	Túrkeve	17		8	6	5	0	Szentes	4	
	Berettyóújfalu	26		8	6	6		Szarvas	1	
880	Debrecen	19		7	5	4	0	Szeghalom	15	
892	Nyíregyháza	5		7	4	4	0	Körösszakál	18	
	Kisvárda	5		–	4	4	0	Tiszaroff	–	
	Mátészalka	11		–	3	2		Poroszló	10	
	Tiszabecs	16		9	4	3		Karcag	–	
	Vác	7		8	4	4		Hortobágy	.	
	Gödöllő	11		7	3	3	0	Polgár	5	
	Lőrinci	10		8	4	3		Hajdúdorog	9	
	Gyöngyös	8		7	4	4	0	Nyírlugos	17	
	Balassagyarmat	7		8	3	3		Csenger	23	
755	Salgótarján	5		7	3	3		Vásárosnamény	7	
	Galyatető (932 m)	8	*	4	-2			Záhony	6	
851	Kékestető (1000 m)	9	* =	2	0	0	0	Vencsellő	8	
	Kompolt	6	,	7	4	4	0	Romhány	7	
	Eger	6		8	3	4	0	Borsodnádasd	5	
	Putnok	5		7	4	4		Jósvafő	3	
	Lillafüred	4		9	2	-1		Szendrőlád	4	
772	Miskolc	5		8	4	4	0	Hidasnémeti	ny	,
	Füged	4		8	4	3		Tokaj	–	
	Sárospatak	5		7	2	2	0	Szentendre	10	

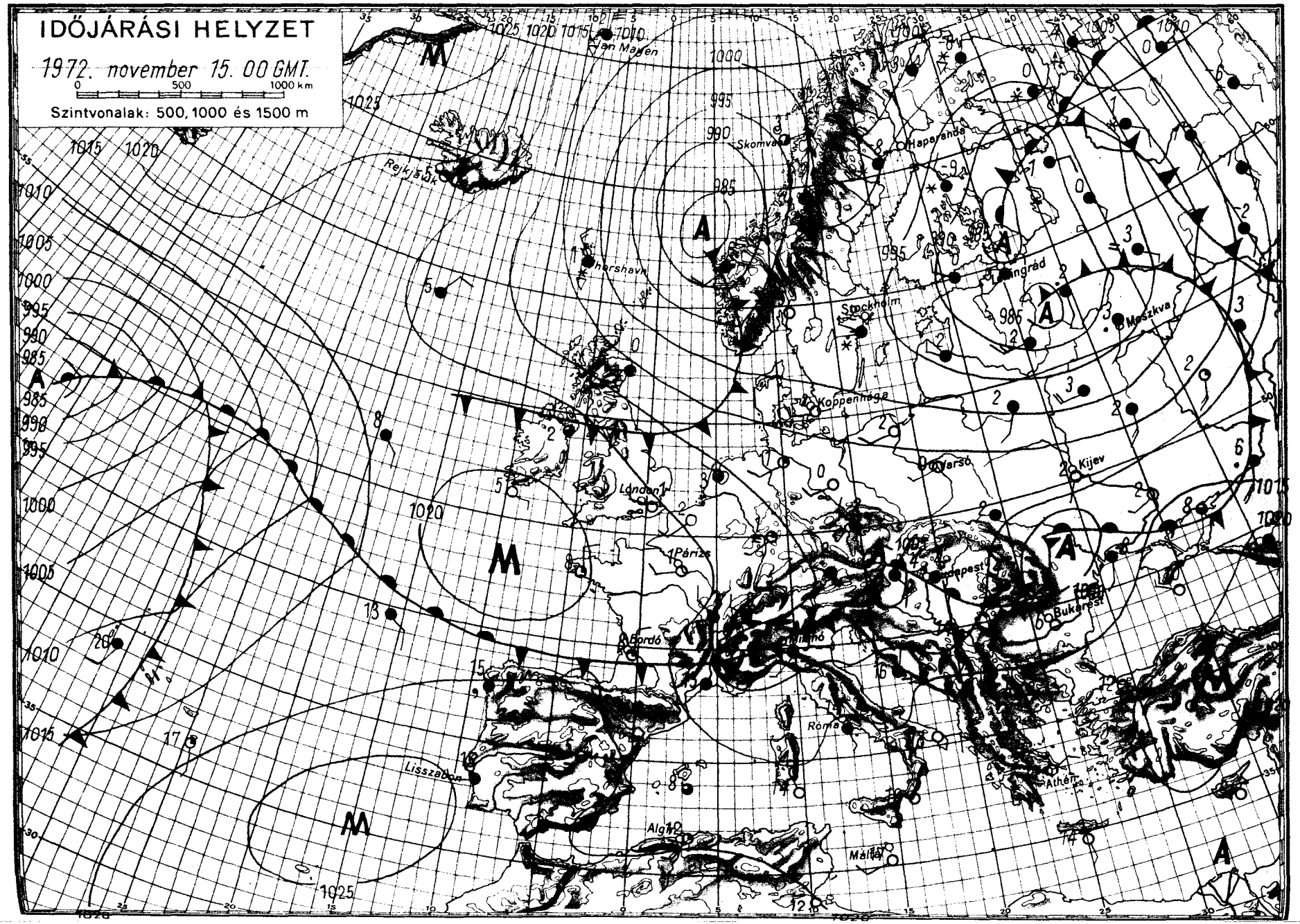

OFFSET-NYOMDA BUDAPEST

IDŐJÁRÁSI NAPIJELENTÉS

ЕЖЕДНЕВНЫЙ МЕТЕОРОЛОГИЧЕСКИЙ БЮЛЛЕТЕНЬ • DAILY WEATHER REPORT
BULLETIN QUOTIDIEN DE TEMPS • TÄGLICHER WETTERBERICHT

KIADJA: ORSZÁGOS METEOROLÓGIAI SZOLGÁLAT
Készíti: Központi Előrejelző Intézet Előrejelző Osztálya — Megrendelhető: Budapest, II., Kitaibel Pál u. 1.
Telefon: 353-500, Előrejelző Osztály: 150-410 — Megjelenik naponként — Évi előfizetési díja: 720,— Ft
Kiadásért felel: az OMSZ elnöke — Szerkesztésért felel: a KEI igazgatója

85. évfolyam 321. szám + Budapest + 1972. november 16. csütörtök

Az időjárási helyzet ma reggel és a várható időjárás:

Közép-Európa fölött átmenetileg nyugalomba jutott a hideg levegő. Ezért itt felszakadozott a felhőzet és megszünt a csapadék. A hőmérséklet napközben is 1, 3 fokkal alacsonyabb, mint az évszaknak megfelelő érték. Európa többi részén változékony az idő. Az óceán felől nagy sebességgel érkező nedves, enyhe levegő a Brit-szigeteken és Nyugat-Európa partvidékén sok helyen szeles, esős időjárást okoz. Ugyancsak változékony az idő a Skandináv-félszigeten és a Szovjetunió európai területén is.

Hazánkban szerdán borult, sok helyen esős volt az idő. Kékestetőn és Galyatetőn havazott. A lehullott csapadék mennyisége általában 5 mm alatt maradt, de helyenként elérte az 5, 10, a déli megyékben a 11, 20 mm-t, sőt Szegedről 22, Letenyéről 24, Homokszentgyörgyről 29 mm-t jelentettek. A legmagasabb hőmérséklet általában 5, 10, délen még 11, 14 fok volt. Ma hajnalra plusz 3, minusz 4 fokig hült le a levegő. Délelőtt az ország nagy része fölött kevés volt a felhő. A reggeli órákban a Dunántul néhány helyén köd képződött. A ködök nagyrésze 11 óráig feloszlott. A hőmérséklet 11 órakor 2, 6 fok között volt.

Ma 12 órakor Budapesten a hőmérséklet 6 fok, a tengerszintre átszámitott légnyomás 768 mm, alig változik.

Várható időjárás péntek estig:

Csütörtökön kevés felhő, csapadék nélkül. Pénteken nyugat felől megnövekvő felhőzet, előbb a Dunántulon, majd az ország többi részén is havazás, amely esőbe megy át. Hajnalban egy-két helyen ködképződés.
Éjszaka gyenge, pénteken megélénkülő, helyenként megerősödő déli-délnyugati szél.
Várható legalacsonyabb éjszakai hőmérséklet: -1, -6
legmagasabb nappali hőmérséklet pénteken: 3, 8 fok között.

Bartha Péterné s.k.

TÁVOLABBI KILÁTÁSOK KEDD REGGELIG:

Felhőátvonulások, sokfelé ujabb eső, havaseső, havazás. A hőmérséklet átmeneti emelkedés után ujból csökken. Legalacsonyabb hajnali hőmérsékletek: -3, +3 fok között, legmagasabb nappali hőmérsékletek: +3, +8 fok között. Jelentős mennyiségü /legalább 5 mm/ csapadék az ország területének 50 %-án várható.

TÁVELŐREJELZŐ OSZTÁLY

A hőmérséklet napi középértéke és eltérése a 100 évi átlagtól /Budapesten/:

1972. XI. 15.: +5,4 C° +0,4 C°

1871 óta ezen a napon Budapesten előfordult:

legmagasabb hőmérséklet 19,9 C° /1940/,
legalacsonyabb hőmérséklet -7,7 C° /1924/.

72.0607.

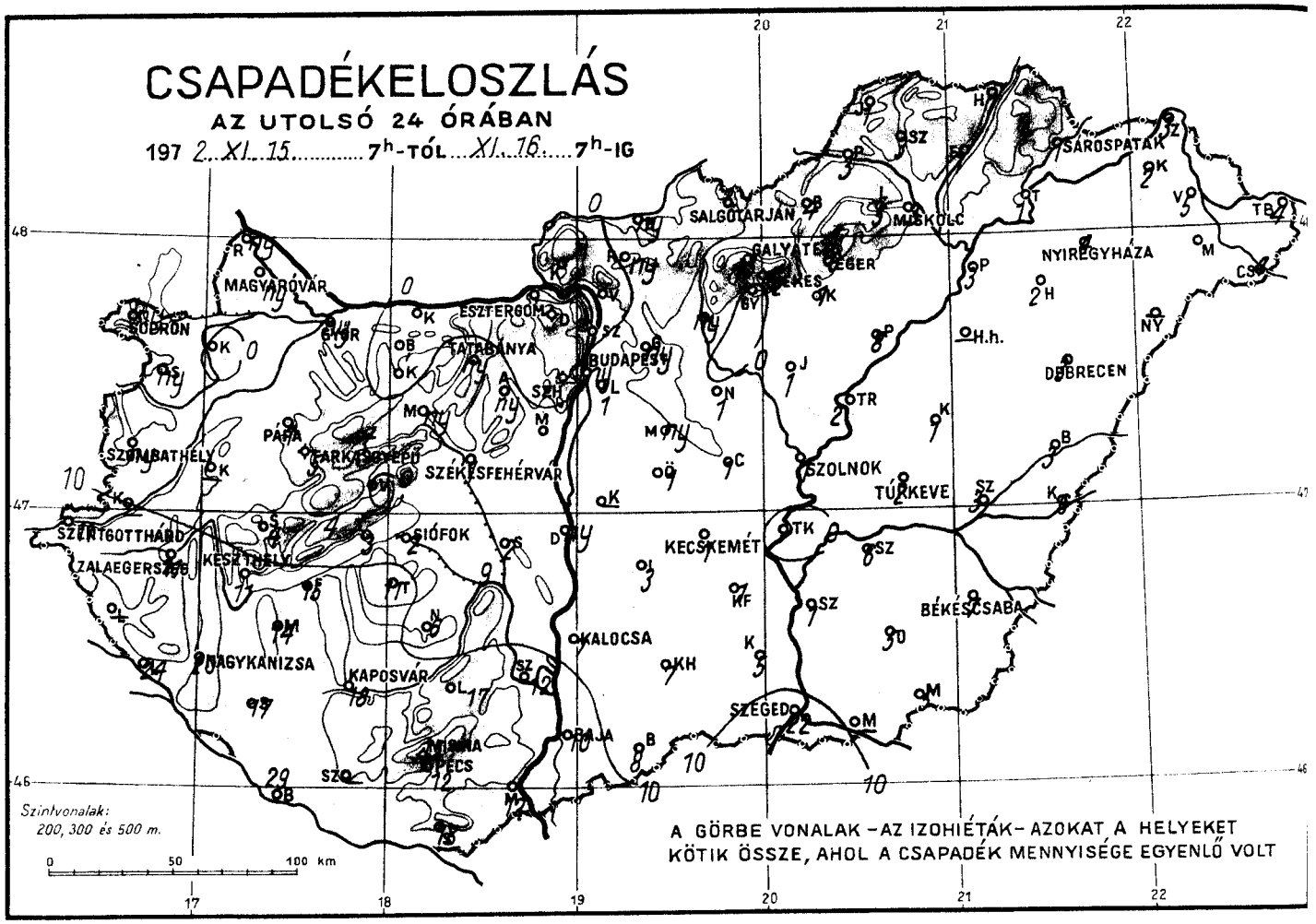
CSAPADÉKELOSZLÁS
AZ UTOLSÓ 24 ÓRÁBAN
197 2. XI. 15. 7h-TÓL XI. 16. 7h-IG
SALGÓTARJÁN
MISKOLC
SÁROSPATAK
NYÍREGYHÁZA
MAGYARÓVÁR
ESZTERGOM
BUDAPEST
DEBRECEN
SZOMBATHELY
PÁPA
SZÉKESFEHÉRVÁR
SZOLNOK
TÚRKEVE
SZENTGOTTHÁRD
SIÓFOK
KECSKEMÉT
ZALAEGERSZEG
KESZTHELY
BÉKÉSCSABA
NAGYKANIZSA
KAPOSVÁR
KALOCSA
SZEGED
PÉCS
BAJA
Szintvonalak:
200, 300 és 500 m.
0 50 100 km
A GÖRBE VONALAK – AZ IZOHIÉTÁK – AZOKAT A HELYEKET
KÖTIK ÖSSZE, AHOL A CSAPADÉK MENNYISÉGE EGYENLŐ VOLT

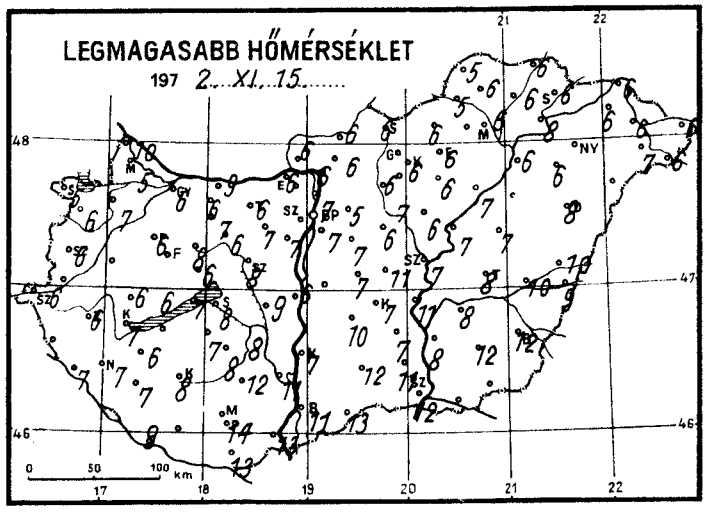
LEGMAGASABB HŐMÉRSÉKLET
197 2. XI. 15.
0 50 100 km

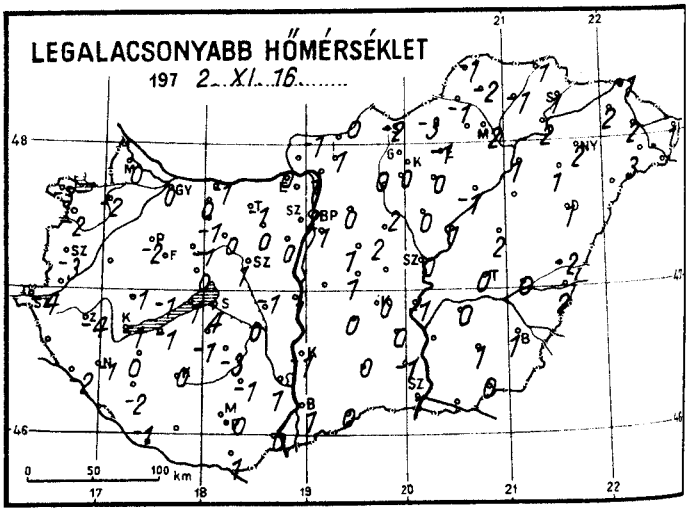
LEGALACSONYABB HŐMÉRSÉKLET
197 2. XI. 16.
0 50 100 km

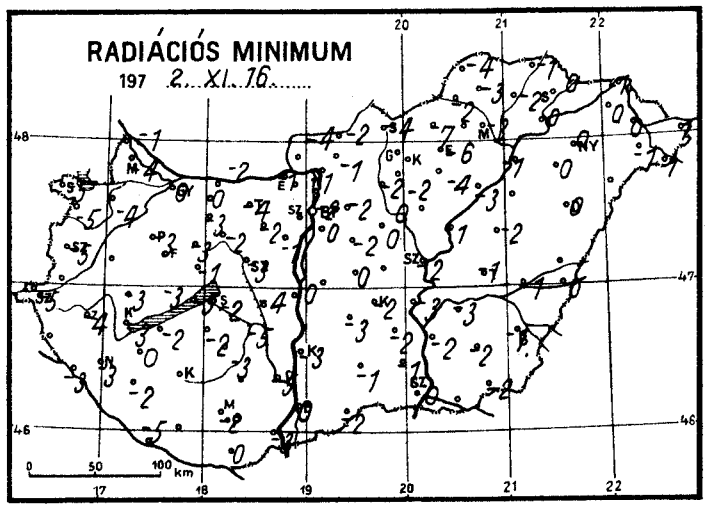
RADIÁCIÓS MINIMUM
197 2. XI. 16.
0 50 100 km

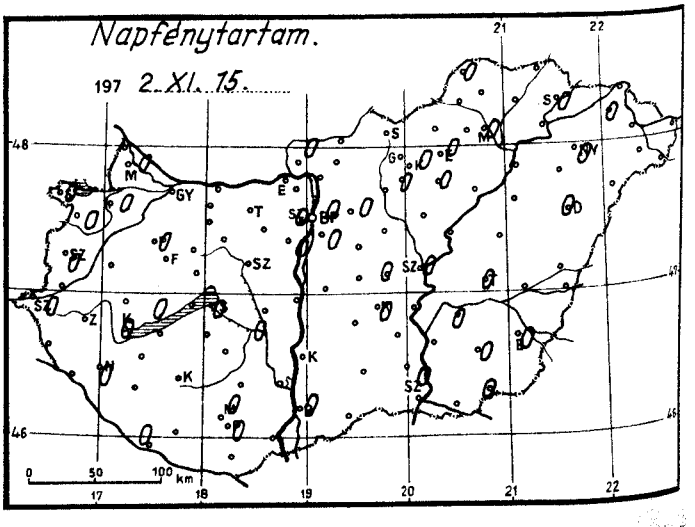
Napfénytartam.
197 2. XI. 15.
0 50 100 km

1972. ...november hó,
16. nap csütörtök...

		Az utolsó 24 óra adatai					
		Csapadék (mm)		Hőmérsékleti szélsőségek: tegnapi nappali max.	éjszakai min.	min. 5 cm-en	Napsütés (óra) tegnap
	Mosonmagyaróvár	ny		5	0	-4	0
12822	Győr	ny		6	0	0	0
825	Pápa	1		6	-2	-3	0
805	Sopron	ny		5	-3	-5	0
812	Szombathely	ny		6	-3	-5	0
910	Szentgotthárd	11	≡	6	-4	-5	0
915	Zalaegerszeg	11	≡	6	-4	-4	
	Lenti	–					
925	Nagykanizsa	20	=	7	-1	-3	0
920	Keszthely	11		7	-1	-3	0
	Tihany	3		7	1	-5	
935	Siófok	2		8	4	2	0
942	Pécs	12		14	0	-2	0
	Misinatető (534 m)	15	*	13	-1	-2	0
	Siklós	18		13	1	0	
	Farkasgyepű (400 m)	5		6	-2	-2	
	Veszprém	.		6	0	-1	
	Tatabánya	ny		6	-1	-4	
843	Budapest (Lőrinc)	1		7	1	0	0
840	Budapest OMI	ny		7	2	-2	0
	Budapest (Szabadságh.,474 m)	.		4	-2	-3	0
	Martonvásár	ny		7	0	-1	0
	Székesfehérvár	1	⌴	8	1	-3	
	Dunaújváros	ny		8	1	0	
	Szekszárd	12		11	1	-5	
	Mohács	12		13	0	-3	
960	Baja	10		11	1	0	0
	Kalocsa	7	∴	7	-1	-3	
	Cegléd	1		11	–	–	0
860	Szolnok	1		7	0	-2	0
970	Kecskemét	1		7	0	-2	0
	Kiskunfélegyháza	1	⌴	7	0	-2	
982	Szeged	22		12	1	0	0
	Mezőhegyes	5	⌴	13	0	-2	0
	Orosháza	5		12	1	-2	0
990	Békéscsaba	7		12	1	-1	0
	Túrkeve	2		8	0	-1	0
	Berettyóújfalu	3	⌴	10	-2		
880	Debrecen	3	=	8	1	0	0
892	Nyíregyháza	4		6	2	0	0
	Kisvárda	2		6	2	0	0
	Mátészalka	3	,	7	3	-1	
	Tiszabecs	4		6	1	1	
	Vác	.		6	1	-1	
	Gödöllő	ny		5	0	-2	0
	Lőrinci	ny	⌴	6	0	-2	
	Gyöngyös	.		6	0	-2	0
	Balassagyarmat	ny	⌴	6	0	-2	
755	Salgótarján	.		6	-2	-4	
	Galyatető (932 m)	3	*	3	-7		
851	Kékestető (1000 m)	2	*	3	-5	-5	0
	Kompolt	1		6	0	-4	0
	Eger	6		6	-1	-6	0
	Putnok	3		5	-1	-2	
	Lillafüred	5		8	-1	-5	
772	Miskolc	3		6	-2	-3	0
	Fügöd	1	⌴	6	-1	-2	
	Sárospatak	1		6	1	0	0

24 órai csapadék mm		
Rajka	ny	
Kapuvár	.	
Bábolna	.	
Komárom	.	⌴
Káld	–	
Sopronhorp.	ny	
Körmend	.	
Letenye	24	
Sümeg	4	
Zirc	3	
Kisbér	.	
Mór	ny	
Alcsút	ny	⌴
Esztergom	.	
Dobogókő	.	
Fonyód	15	
Tab	11	
Sárbogárd	2	
Lengyel	17	
Nagykónyi	6	⌴
Marcali	14	⌴
Somogyszob	17	
Kaposvár	18	⌴
Barcs	29	– ⌴
Szigetvár	–	
Bácsalmás	8	
Kiskunhalas	7	
Izsák	3	⌴
Kunsztmiklós	–	
Örkény	1	
Nagykáta	1	
Jászapáti	1	⌴
Tiszakécske	.	
Monor	ny	
Kistelek	5	
Makó	.	
Szentes	1	
Szarvas	6	
Szeghalom	3	
Kőrösszakál	6	
Tiszaroff	2	
Poroszló	8	⌴
Karcag	1	
Hortobágy	–	
Polgár	3	
Hajdúdorog	2	
Nyírlugos	–	
Csenger	4	
Vásárosnamény	5	
Záhony	3	
Királyrét	.	
Romhány	ny	,
Borsodnádasd	4	⌴
Jósvafő	1	
Szendrőlád	3	⌴
Hidasnémeti	1	
Tokaj	1	
Szentendre	–	

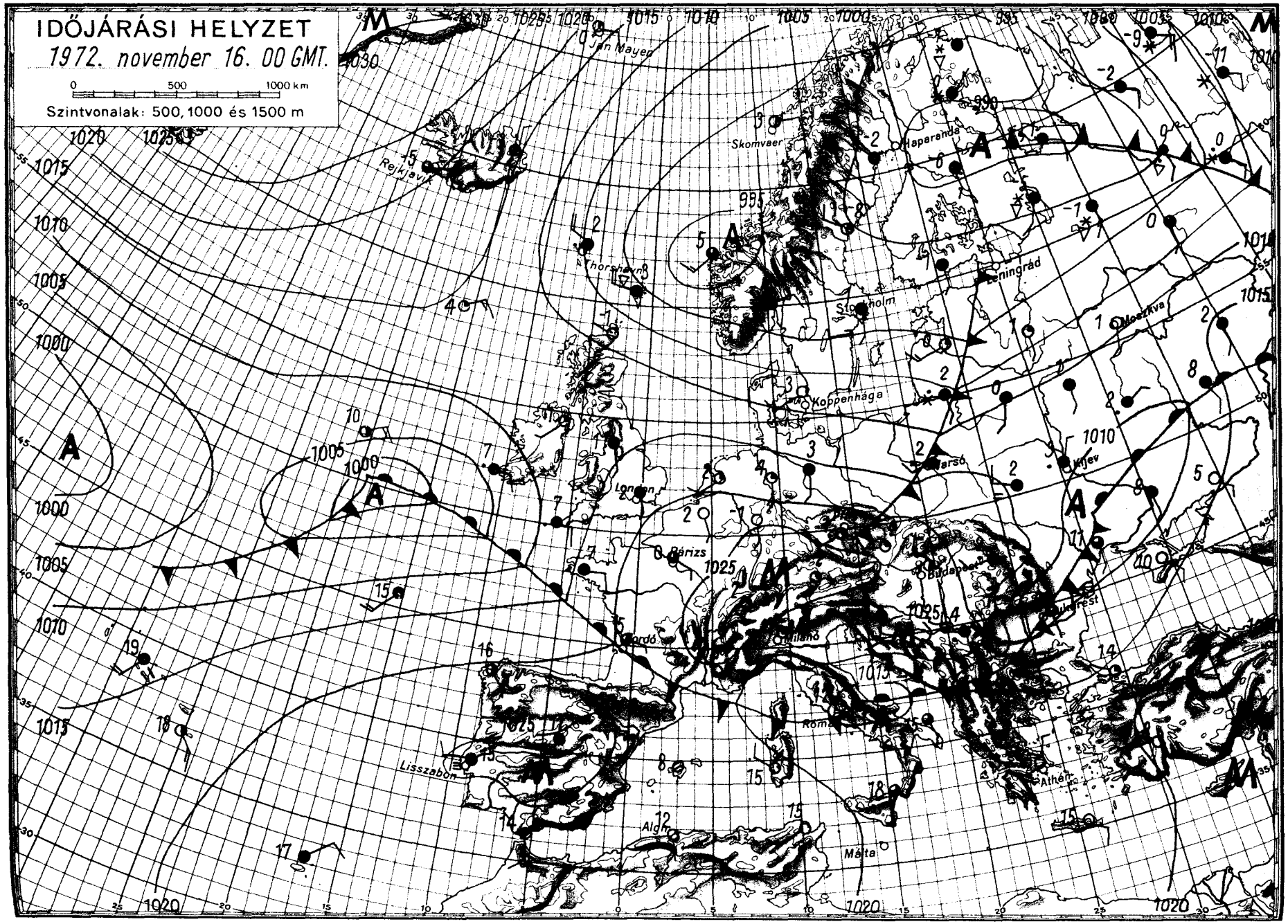

OFFSET NYOMDA BUDAPEST

IDŐJÁRÁSI NAPIJELENTÉS

ЕЖЕДНЕВНЫЙ МЕТЕОРОЛОГИЧЕСКИЙ БЮЛЛЕТЕНЬ • DAILY WEATHER REPORT
BULLETIN QUOTIDIEN DE TEMPS • TÄGLICHER WETTERBERICHT

KIADJA: ORSZÁGOS METEOROLÓGIAI SZOLGÁLAT
Készíti: Központi Előrejelző Intézet Előrejelző Osztálya — Megrendelhető: Budapest, II., Kitaibel Pál u. 1.
Telefon: 353-500, Előrejelző Osztály: 150-410 — Megjelenik naponként — Évi előfizetési díja: 720,— Ft
Kiadásért felel: az OMSZ elnöke — Szerkesztésért felel: a KEI igazgatója

85. évfolyam 323. szám + Budapest + 1972. november 17. péntek

Az időjárási helyzet ma reggel és a várható időjárás:

A London-Prága-Budapest-Kiev vonaltól északra Európa fölött hideg levegő helyezkedik el. Hatására Észak-Európában erősen felhős az ég, sokfelé havazik és vannak helyek ahol napközben sem emelkedik a hőmérséklet 0 fok fölé. Európa déli részei fölé az óceánról enyhe levegő áramlik. Ennek következtében változékony az idő, de a hőmérsékletek az évszaknak megfelelően vagy kevéssel a fölött alakulnak. A két levegőfajta találkozásánál, az Alpok-térségében a Cseh-medencében és a Kárpát-medencében felhős, csapadékos időjárás alakult ki.

Hazánkban csütörtökön általában 4, 8 órán keresztül sütött a nap. A délnyugati szél napközben többfelé megélénkült. A hőmérséklet csucsértéke 5, 8 fok között alakult. Az éjszakai órákban az óceánról áramló nedves levegő enyhébb hulláma érte el hazánkat. Hatására befelhősödött az ég és néhány helyen esett az eső, az északi hegyvidéken gyengén havazott. A reggel 7 óráig lehullott csapadék mennyisége azonban sehol sem haladta meg az 1 mm-t. Hajnalban az északi megyékben és a nyugati határszélen gyenge, 0, minusz 1 fokig terjedő fagyok keletkeztek, az ország többi részén azonban nem mértek +1, +4 foknál alacsonyabb hőmérsékletet. Délelőtt országszerte erősen felhős volt az ég, Egy-két helyről ujabb esőt jelentettek. A hőmérséklet 11 órára általában 5, 9 fokig emelkedett.

Ma 12 órakor Budapesten a hőmérséklet 7 fok volt, a tengerszintre átszámitott légnyomás 760 mm, gyengén emelkedik.

Várható időjárás szombat estig:

Időnként felszakadozó felhőzet, többfelé ujabb esők, az északi megyékben havaseső, helyenként gyenge havazás.
Mérsékelt, napközben megélénkülő délnyugati, nyugati szél.

Várható legalacsonyabb éjszakai hőmérséklet: az ország északi részein 0, a déli megyékben +5 fok körül,
legmagasabb nappali hőmérséklet szombaton: az északi megyékben +5, a déli részeken +10 fok körül.

Kerényi Nárcisz s.k.

A hőmérséklet napi középértéke és eltérése a 100 évi átlagtól /Budapesten/:

1972. XI. 16.	4,2 C°	-0,5 C°

1871 óta ezen a napon Budapesten előfordult:

legmagasabb hőmérséklet	18,8 C° /1926/,
legalacsonyabb hőmérséklet	-9,0 C° /1888/.

72.0609.

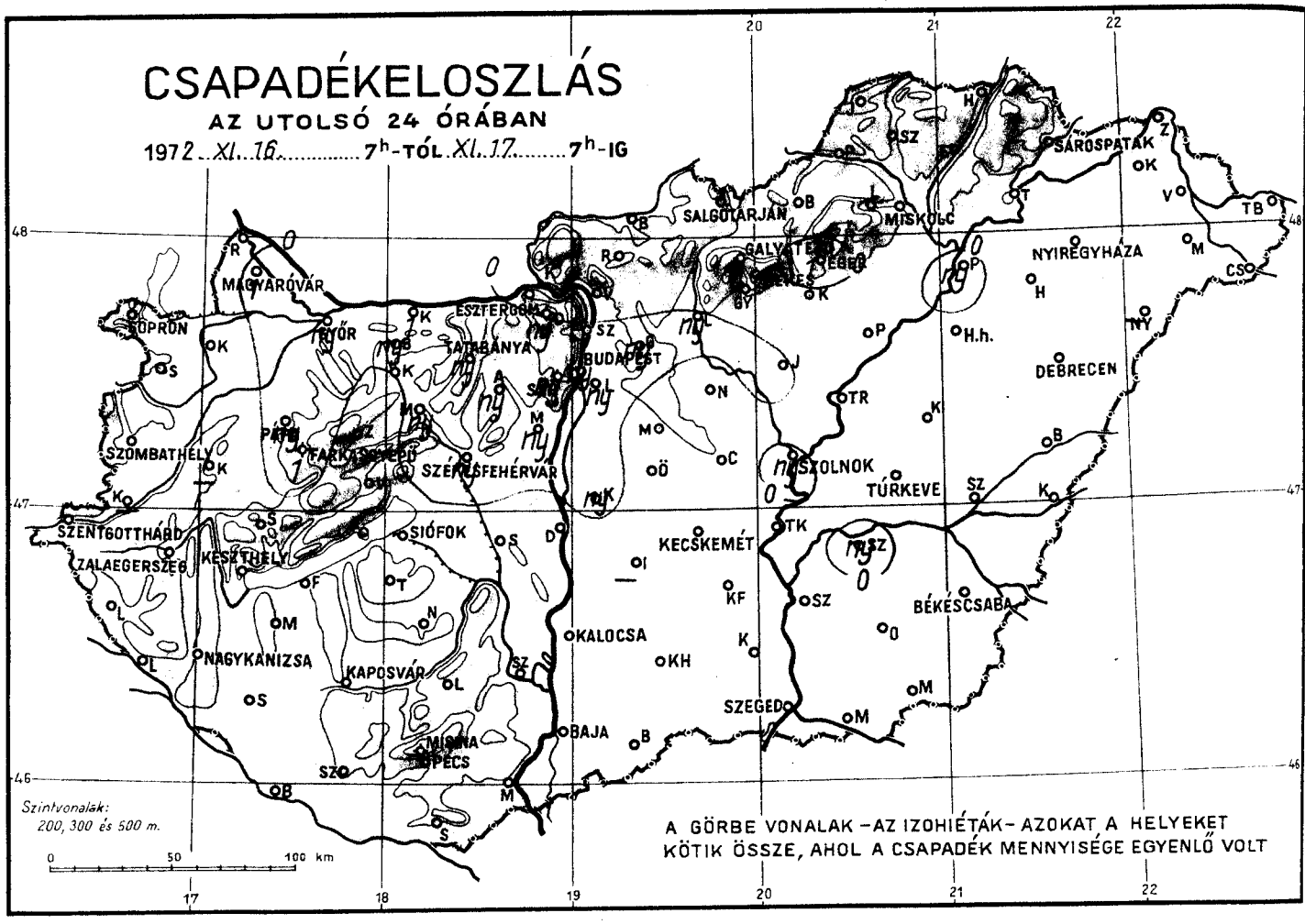
CSAPADÉKELOSZLÁS
AZ UTOLSÓ 24 ÓRÁBAN
1972. XI. 16. 7h-TÓL XI. 17. 7h-IG
SALGÓTARJÁN
MISKOLC
SÁROSPATAK
NYÍREGYHÁZA
DEBRECEN
MAGYARÓVÁR
SOPRON
GYŐR
ESZTERGOM
TATABÁNYA
BUDAPEST
SZOMBATHELY
PÁPA
TATABÁNYA
SZÉKESFEHÉRVÁR
SZOLNOK
TÚRKEVE
SZENTGOTTHÁRD
ZALAEGERSZEG
KESZTHELY
SIÓFOK
KECSKEMÉT
BÉKÉSCSABA
NAGYKANIZSA
KAPOSVÁR
KALOCSA
SZEGED
BAJA
MOHÁCS
PÉCS
Szintvonalak:
200, 300 és 500 m.
0 50 100 km
A GÖRBE VONALAK – AZ IZOHIÉTÁK – AZOKAT A HELYEKET
KÖTIK ÖSSZE, AHOL A CSAPADÉK MENNYISÉGE EGYENLŐ VOLT

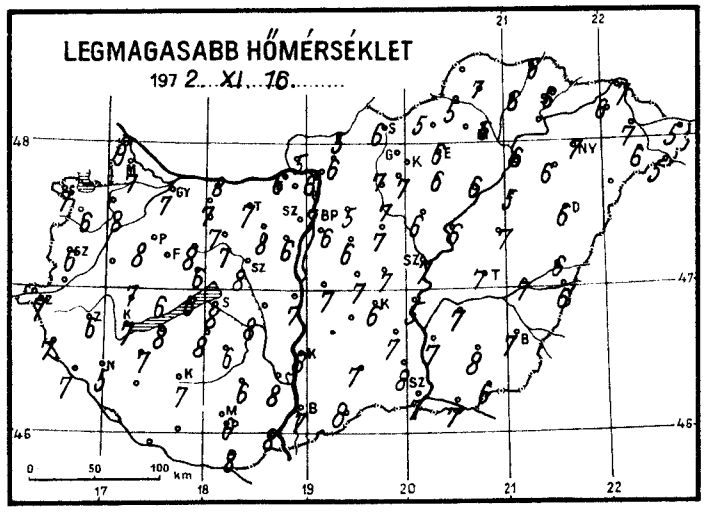
LEGMAGASABB HŐMÉRSÉKLET
197 2. XI. 16.
0 50 100 km

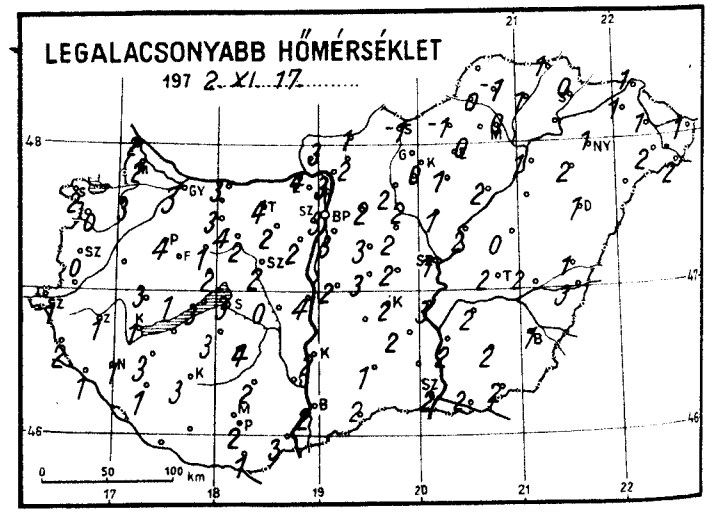
LEGALACSONYABB HŐMÉRSÉKLET
197 2. XI. 17.
0 50 100 km

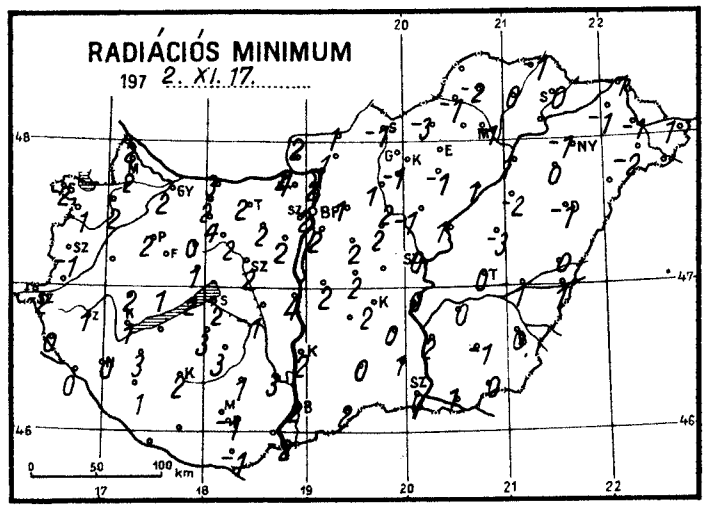
RADIÁCIÓS MINIMUM
197 2. XI. 17.
0 50 100 km

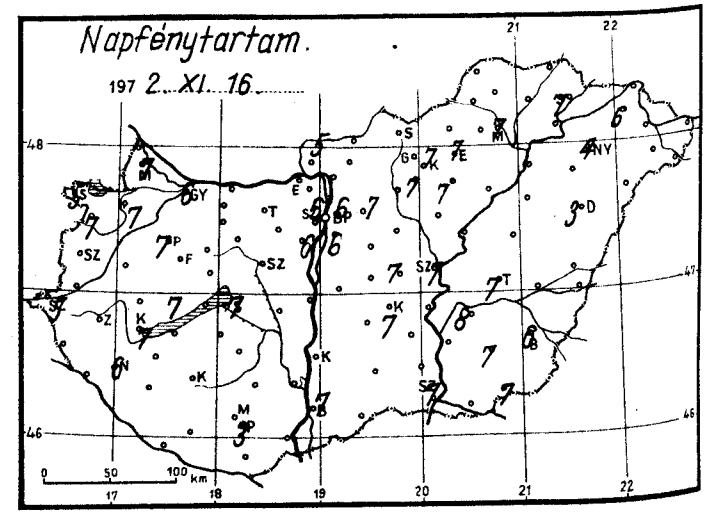
Napfénytartam.
197 2. XI. 16.
0 50 100 km

1972. november hó,
17. nap péntek

		Az utolsó 24 óra adatai						24 órai csapadék mm		
		Csapadék (mm)		Hőmérsékleti szélsőségek: tegnapi nappali max.	éjszakai min.	min. 5 cm-en	Napsütés (óra) tegnap			
	Mosonmagyaróvár	1		7	2	2	7	Rajka	•	
12822	Győr	ny		7	3	2	6	Kapuvár	•	
825	Pápa	ny		8	4	2	7	Bábolna	ny	▽
805	Sopron	•		7	2	2	5	Komárom	1	
812	Szombathely	•		6	0	-1	5	Káld	–	
910	Szentgotthárd	•		7	-1	-2	5	Sopronhorp.	•	
915	Zalaegerszeg	•		6	1	1		Körmend	–	
	Lenti	•		7	2	0		Letenye	•	
925	Nagykanizsa	•		5	1	0	6	Sümeg	•	
920	Keszthely	•		7	1	1	7	Zirc	•	
	Tihany	•		6	3	2		Kisbér	•	
935	Siófok	•		8	3	2	7	Mór	ny	
942	Pécs	•		6	2	-1	3	Alcsút	ny	
	Misinatető (534 m)	•		3	0	-1	8	Esztergom	•	
	Siklós	•	∩	8	1	-1		Dobogókő	ny	✳
	Farkasgyepű (400 m)	1	,	7	1	1		Fonyód	•	
	Veszprém	•		6	2	1		Tab	•	
	Tatabánya	ny	,	7	4	2		Sárbogárd	•	
843	Budapest (Lőrinc)	ny		6	3	2	6	Lengyel	•	
840	Budapest OMI	ny		7	3	2	6	Nagykónyi	•	
	Budapest (Szabadságh., 474 m)	ny		5	-1	-1	6	Marcali	•	
	Martonvásár	ny		6	2	2	6	Somogyszob	•	
	Székesfehérvár	ny		8	2	2		Kaposvár	•	
	Dunaújváros	•		7	4	4		Barcs	•	
	Szekszárd	•		8	–	3		Szigetvár	•	
	Mohács	•		8	3	-2		Bácsalmás	•	
960	Baja	•		7	2	2	7	Kiskunhalas	•	
	Kalocsa	•		8	2	2		Izsák	–	
	Cegléd	•		7	2	–	7	Kunsztmiklós	ny	,
860	Szolnok	ny		7	1	0	7	Örkény	•	
970	Kecskemét	•		6	2	2	7	Nagykáta	•	
	Kiskunfélegyháza	•		7	2	0		Jászapáti	ny	
982	Szeged	•		7	2	0	7	Tiszakécske	•	
	Mezőhegyes	•		6	2	0	7	Monor	•	
	Orosháza	•		8	2	-1	7	Kistelek	•	
990	Békéscsaba	•		7	1	0	6	Makó	•	
	Túrkeve	•		7	2	0	7	Szentes	•	
	Berettyóújfalu	•		6	1	0		Szarvas	ny	
892	Debrecen	•	=	6	1	-1	3	Szeghalom	•	
892	Nyíregyháza	•		7	1	-1	4	Körösszakál	•	
	Kisvárda	•		6	1	-1	6	Tiszaroff	•	
	Mátészalka	•		6	2	-2		Poroszló	•	
	Tiszabecs	•		5	1	1		Karcag	•	
	Vác	•		6	3	2		Hortobágy	•	
	Gödöllő	ny	,	5	2	1	7	Polgár	ny	
	Lőrinci	ny	∩	7	2	1		Hajdúdorog	•	
	Gyöngyös	•		7	0	-1	7	Nyírlugos	–	
	Balassagyarmat	•		5	1	1		Csenger	•	
755	Salgótarján	•		6	-1	-1		Vásárosnamény	•	
	Galyatető (932 m)	•		1	-7			Záhony	•	
851	Kékestető (1000 m)	•	≡	-1	-5	-5	7	Kisvárda	•	
	Kompolt	•		6	1	-1	7	Romhány	•	
	Eger	1		6	0	-5	7	Borsodnádasd	•	
	Putnok	•		5	0	-1		Jósvafő	–	
	Lillafüred	•		8	-1	-3		Szendrőlád	•	
772	Miskolc	•		6	0	-1	7	Hidasnémeti	•	
	Fügöd	•		6	1	0		Tokaj	–	
	Sárospatak	•		6	0	0	7	Szentendre	–	

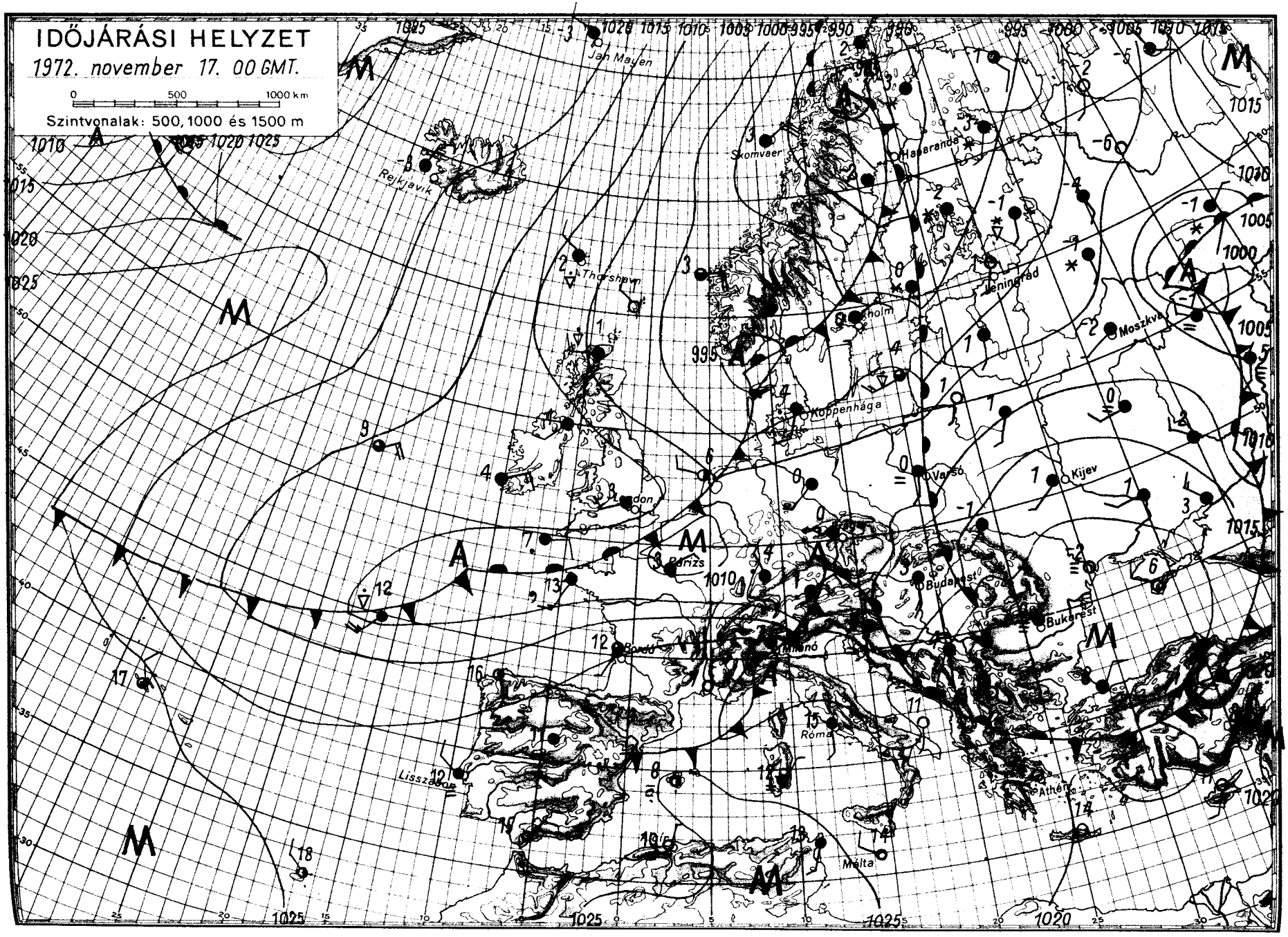
IDŐJÁRÁSI HELYZET
1972. november 17. 00 GMT.
0 500 1000 km
Szintvonalak: 500, 1000 és 1500 m
Jan Mayen
Reykjavik
Thorshavn
Skomvaer
Haparanda
Leningrad
Moszkva
Stockholm
Koppenhága
London
Párizs
Varsó
Kijev
Budapest
Bukarest
Milánó
Róma
Athén
Málta
Lisszabon
OFFSET NYOMDA BUDAPEST

IDŐJÁRÁSI NAPIJELENTÉS

ЕЖЕДНЕВНЫЙ МЕТЕОРОЛОГИЧЕСКИЙ БЮЛЛЕТЕНЬ • DAILY WEATHER REPORT
BULLETIN QUOTIDIEN DE TEMPS • TÄGLICHER WETTERBERICHT

KIADJA: ORSZÁGOS METEOROLÓGIAI SZOLGÁLAT
Készíti: Központi Előrejelző Intézet Előrejelző Osztálya — Megrendelhető: Budapest, II., Kitaibel Pál u. 1.
Telefon: 353-500, Előrejelző Osztály: 150-410 — Megjelenik naponként — Évi előfizetési díja: 720,— Ft
Kiadásért felel: az OMSZ elnöke — Szerkesztésért felel: a KEI igazgatója

85. évfolyam 323. szám + Budapest + 1972. november 18., szombat

Az időjárási helyzet ma reggel és a várható időjárás:

Szombat reggelre Közép-Európa fölé egy ujabb mérsékelt övi ciklon került, amelynek középpontja Varsó felett volt. A nap nagyobb részében a Kárpát-medence az emlitett légköri képződmény déli, meleg részéhez tartozott. Közben azonban erős magassági széllel északnyugat felől hideg levegő közeledett a Kárpát medencéhez tovább, a Balkán-félsziget irányába. Hatására a hőmérsékletben ezeken a területeken jelentős visszaesés várható. A hideg levegő elvonulása után még mindig nem lesz nyugalmasabb időszak az időjárásban, mivel a ciklonok vonulási pályája továbbra is Közép-Európán át vezet kelet felé.

Hazánkban pénteken a Dunántulon felhős, a Duna vonalától keletre egész napon át borult volt az ég. Szórványosan kisebb esők voltak, de ezek mennyisége a 4 mm-t sehol sem haladta meg. A legmagasabb hőmérséklet az ország déli felében 10, 14, északon 5, 9 fok között alakult. Ma hajnalra +1, +10 fokig hült le a levegő. Délelőtt a közeledő hideg levegő előhirnökeként a déli, délnyugati szél országszerte megélénkült, többfelé megerősödött. A hőmérséklet 11 órak - 8, 17 fok volt.

Ma 12 órakor Budapesten a hőmérséklet 13 fok, a tengerszintre átszámitott légnyomás 751 mm, erősen süllyed.

Várható időjárás vasárnap estig

Felhőátvonulások, szombaton napközben csak a Dunántulon, az éjszakai óráktól kezdve az ország többi részén is esővel, egy-két helyen zivatarral, majd később havaseséssel, hózáporral.
Élénk, többfelé erős, néhány helyen viharos lökésekkel kisért déli, délnyugati, majd északnyugatira forduló szél.
A hőmérséklet csökken.

Várható legalacsonyabb éjszakai hőmérséklet: -1, +4,
legmagasabb nappali hőmérséklet vasárnap: 4, 8 fok között.

Bóna Márta s.k.

A hőmérséklet napi középértéke és eltérése a 100 évi átlagtól /Budapesten/:

1972. XI. 18.: 6,6 C° +2,4 C°

1871 óta ezen a napon Budapesten előfordult:

legmagasabb hőmérséklet 17,7 C° /1934/,
legalacsonyabb hőmérséklet -10,4 C° /1904/.

72.0612.

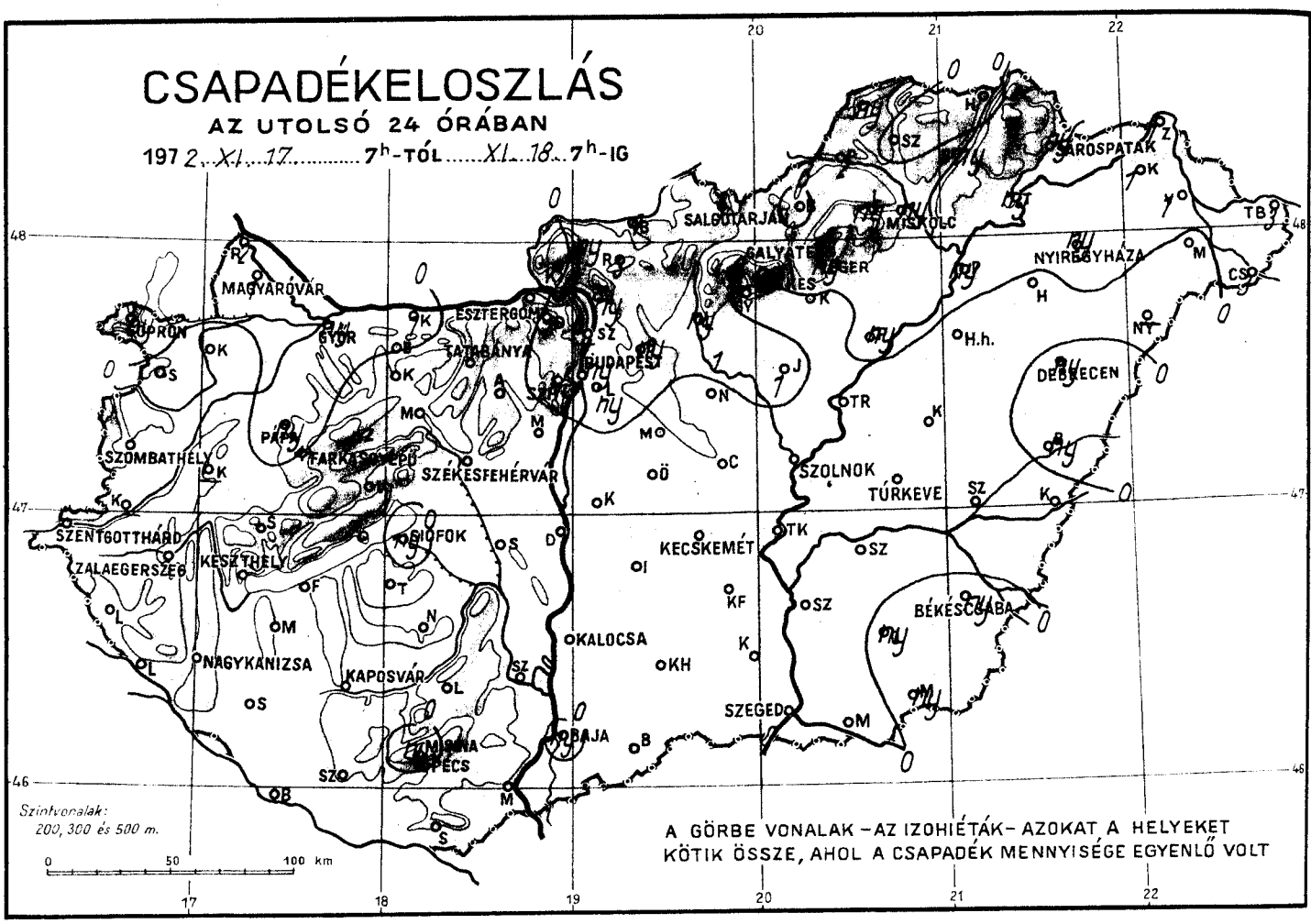
CSAPADÉKELOSZLÁS
AZ UTOLSÓ 24 ÓRÁBAN
197 2. XI. 17. 7h-TÓL XI. 18. 7h-IG
SOPRON
MAGYARÓVÁR
GYŐR
ESZTERGOM
SATORALJAÚJHELY
BUDAPEST
SALGÓTARJÁN
MISKOLC
SÁROSPATAK
NYÍREGYHÁZA
DEBRECEN
SZOMBATHELY
PÁPA
TATABÁNYA
SZÉKESFEHÉRVÁR
SZOLNOK
TÚRKEVE
SZENTGOTTHÁRD
ZALAEGERSZEG
KESZTHELY
SIÓFOK
KECSKEMÉT
BÉKÉSCSABA
NAGYKANIZSA
KAPOSVÁR
KALOCSA
SZEGED
BAJA
PÉCS
Szintvonalak:
200, 300 és 500 m.
0 50 100 km
A GÖRBE VONALAK – AZ IZOHIÉTÁK – AZOKAT A HELYEKET
KÖTIK ÖSSZE, AHOL A CSAPADÉK MENNYISÉGE EGYENLŐ VOLT

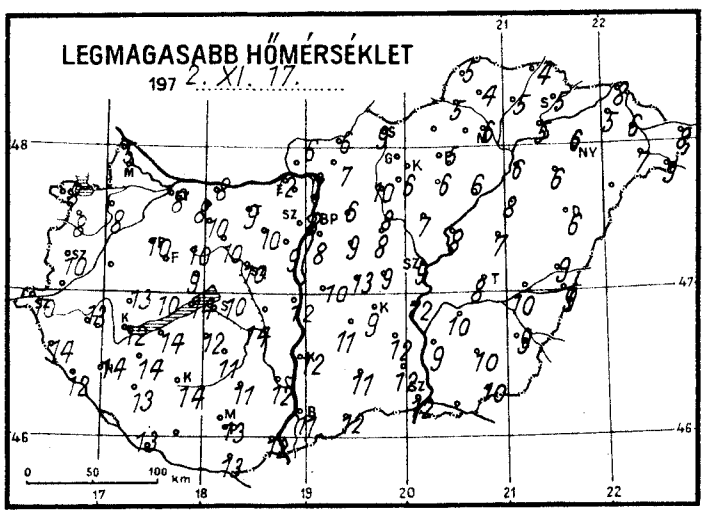
LEGMAGASABB HŐMÉRSÉKLET
197 2. XI. 17.
0 50 100 km

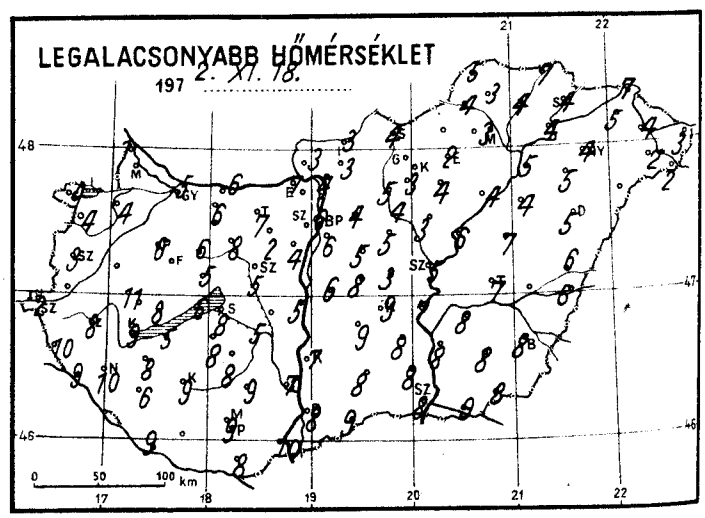
LEGALACSONYABB HŐMÉRSÉKLET
197 2. XI. 18.
0 50 100 km

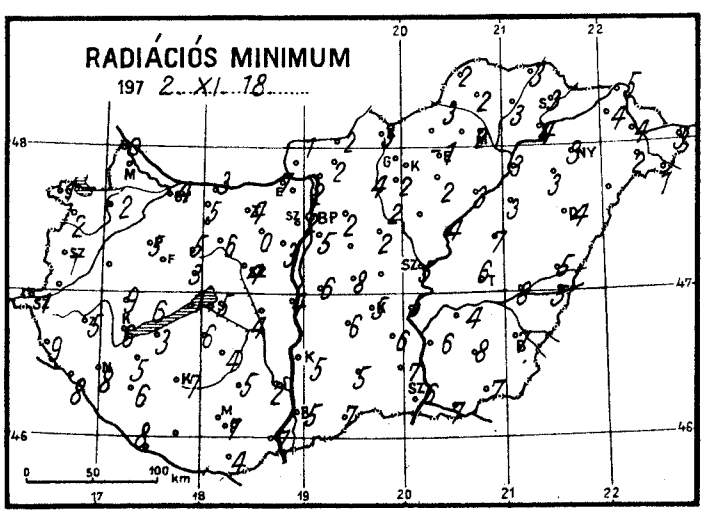
RADIÁCIÓS MINIMUM
197 2. XI. 18.
0 50 100 km

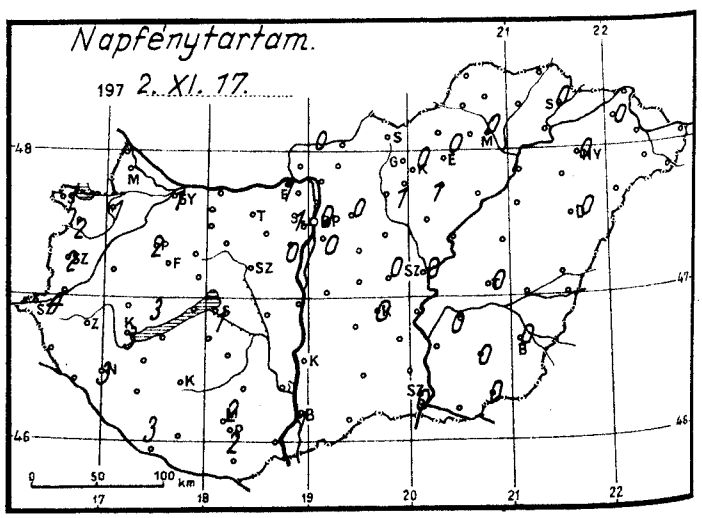
Napfénytartam.
197 2. XI. 17.
0 50 100 km

1972. november hó, 18. nap szombat

	Az utolsó 24 óra adatai						24 órai csapadék mm		
	Csapadék (mm)		Hőmérsékleti szélsőségek: tegnapi nappali max.	éjszakai min.	min. 5 cm-en	Napsütés (óra) tegnap			
Mosonmagyaróvár	1		–	–	–	–	Rajka	2	
12822 Győr	ny		8	5	4	1	Kapuvár	"	
825 Pápa	ny		10	6	5	2	Bábolna	"	
805 *Sopron*	ny		8	4	1	1	Komárom	1	
812 Szombathely	"		10	3	1	2	Káld	–	
910 Szentgotthárd	"		10	2	1	4	Sopronhorp.	"	∩
915 Zalaegerszeg	"		13	8	5		Körmend	–	
Lenti	"		14	10	9		Letenye	"	
925 Nagykanizsa	"		14	10	8	3	Sümeg	"	
920 Keszthely	"		12	9	6	3	Zirc	"	
Tihany	"		14	6	1		Kisbér	"	
935 Siófok	ny		10	8	5	1	Mór	"	
942 Pécs	"		13	9	7	2	Alcsút	"	
Misinatető (534 m)	ny		10	4	2	2	Esztergom	"	
Siklós	"	∩	13	8	4		*Dobogókő*	–	
Farkasgyepű (400 m)	"		10	7	7		Fonyód	"	
Veszprém	"		9	5	3		Tab	"	
Tatabánya	"		9	7	4		Sárbogárd	"	
843 Budapest (Lőrinc)	ny		8	6	5	0	Lengyel	"	
840 Budapest OMI	ny		8	6	2	0	Nagykónyi	"	
Budapest (Szabadságh.,474 m)	ny		6	5	4	1	Marcali	"	
Martonvásár	"		9	4	3	0	Somogyszob	"	
Székesfehérvár	"		10	5	4		Kaposvár	"	
Dunaújváros	"		12	5	4		Baros	"	
Szekszárd	"		12	7	2		Szigetvár	"	
Mohács	"		12	10	7		Bácsalmás	"	
960 Baja	ny		11	8	5	1	Kiskunhalas	"	
Kalocsa	"		12	7	5		Izsák	"	
Cegléd	"		9	3		0	Kunsztmiklós	"	
860 Szolnok	"		9	5	5	0	Örkény	"	
970 Kecskemét	"		9	9	5	0	Nagykáta	"	
Kiskunfélegyháza	"		12	8	6		Jászapáti	1	
982 Szeged	"		12	8	6	0	Tiszakécske	"	
Mezőhegyes	ny		10	8	7	0	Monor	"	
Orosháza	ny		10	8	8	0	Kistelek	"	
990 Békéscsaba	ny		9	8	7	0	Makó	"	
Túrkeve	"		8	7	6	0	Szentes	"	
Berettyóújfalu	ny		9	6	5		Szarvas	"	
880 Debrecen	ny		6	5	4	0	Szeghalom	"	
892 Nyíregyháza	ny		6	4	3	0	Körösszakál	"	
Kisvárda	1		5	5	4	0	Tiszaroff	"	
Mátészalka	"		12	2	2		Poroszló	ny	?
Tiszabecs	3		8	3	3		Karcag	"	
Vác	ny	∩	7	4	2		Hortobágy	"	
Gödöllő	ny		6	4	2	0	Polgár	ny	
Lőrinci	ny		10	5	4		Hajdúdorog	"	
Gyöngyös	"		6	3	2	1	Nyírlugos	–	
Balassagyarmat	4		6	3	2		Csenger	3	
755 *Salgótarján*	1		9	4	3		Vásárosnamény	1	
Galyatető (932 m)	1		4	1	0		Záhony	1	
851 Kékestető (1000 m)	ny	=	1	0	0	0	Kisvárda	Vámosmikola ny	
Kompolt	"		6	4	2	1	Romhány	3	
Eger	ny		5	2	-1	0	Borsodnádasd	–	
Putnok	2		5	4	3		Jósvafő	ny	
Lillafüred	ny		5	1	-1		Szendrőlád	"	
772 Miskolc	ny		6	3	2	0	Hidasnémeti	"	
Füged	ny		5	4	3		Tokaj	ny	
Sárospatak	ny		5	4	3	0	Szentendre	–	

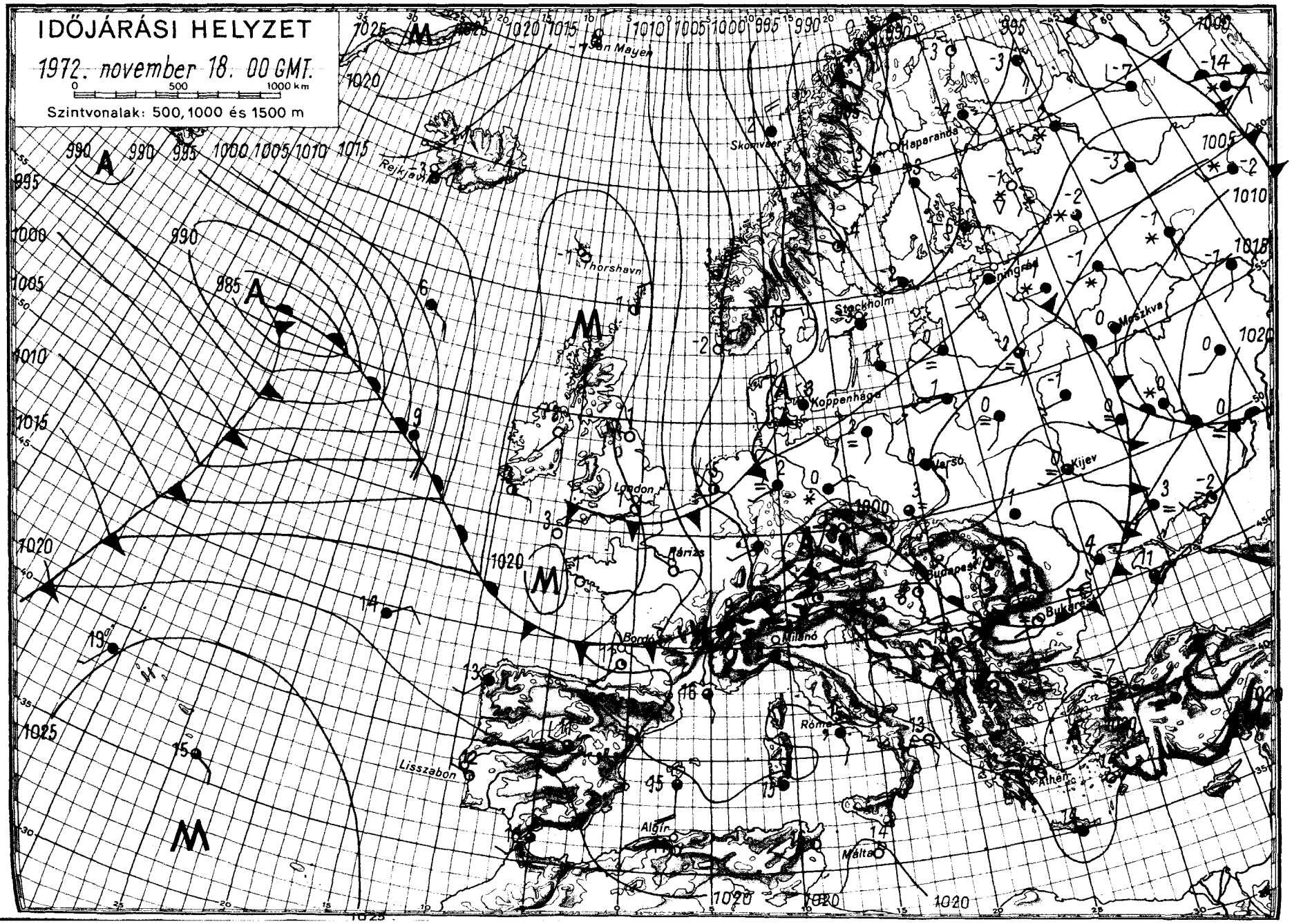
IDŐJÁRÁSI HELYZET
1972. november 18. 00 GMT.
0 500 1000 km
Szintvonalak: 500, 1000 és 1500 m
Jan Mayen
Skomvaer
Haparanda
Rejkjavik
Thorshavn
Stockholm
Koppenhága
Moszkva
Varsó
Kijev
London
Párizs
Budapest
Bukarest
Milánó
Róma
Athén
Lisszabon
Algír
Málta

IDŐJÁRÁSI NAPIJELENTÉS

ЕЖЕДНЕВНЫЙ МЕТЕОРОЛОГИЧЕСКИЙ БЮЛЛЕТЕНЬ • DAILY WEATHER REPORT
BULLETIN QUOTIDIEN DE TEMPS • TÄGLICHER WETTERBERICHT

KIADJA: ORSZÁGOS METEOROLÓGIAI SZOLGÁLAT
Készíti: Központi Előrejelző Intézet Előrejelző Osztálya — Megrendelhető: Budapest, II., Kitaibel Pál u. 1.
Telefon: 353-500, Előrejelző Osztály: 150-410 — Megjelenik naponként — Évi előfizetési díja: 720,— Ft
Kiadásért felel: az OMSZ elnöke — Szerkesztésért felel: a KEI igazgatója

85. évfolyam 324. szám + Budapest + 1972. november 19. vasárnap

Az időjárási helyzet ma reggel és a várható időjárás:

Az észak felől érkező hideg, sarkvidéki eredetü levegő Európa legnagyobb részét elárasztotta. Hatására ma hajnalban a Szovjetunió európai területének középső részein, a Keleti-Kárpátok térségében és a Balkán-félszigeten esett többfelé az eső, havaseső, sőt havazások és hózáporok is előfordultak. Szárazföldünk középső részein ugyanakkor fokozatosan nyugalomba jut a hideg levegő, ezért derült, általában napos, reggel helyenként ködös, de az évszakhoz képest hideg az idő. Európa nyugati partvidékén erősen felhős, többfelé esős időjárást okoz a délnyugatról áramló enyhe, óceáni levegő.

Hazánk időjárását szombat délelőtt még a délnyugatról, a Földközi-tenger medencéjéből áramló igen enyhe levegő határozta meg, ezért a legmagasabb nappali hőmérsékletek az évszaknak megfelelőnél magasabban, általában 12, 19 fok között alakultak ki, csupán az északi határvidéken mértek 6, 11 fok közötti maximumhőmérsékleteket. A déli órákban északnyugat felől, erős, többfelé viharos széllel megkezdődött a hideg, sarkvidéki származásu levegő beáramlása az országba. Hatására eleinte esők, később helyenként havas esők, hózáporok voltak, sőt zivatarokat is jelentettek. A hideg levegővel elárasztott területeken a hőmérséklet átlag 10 fokkal esett vissza. A lehullott csapadék mennyisége általában elérte az 5-10, többfelé a 10-20 mm-t, sőt Szigetváron 21, Nagykanizsán és Letenyén 25, Zircen 27, Szentgotthárdon 31, Zalaegerszegen 32 mm csapadékot mérték. Vasárnap hajnalra általában +2, +2 fokig hült le a levegő, Vas és Zala megyében azonban, ahol éjszaka leállt a szél, -2, -6 fokig süllyedt a hőmérséklet. Ma délelőtt Nyiregyháza-Debrecen térségében még erősen felhős, máshol általában napos, de hideg idő volt. Csapadékot már sehonnan sem jelentettek. Nagykanizsán köd volt. A hőmérséklet 11 órakor 0, +5 fok között váltakozott az ország területén, Zalaegerszegen és Nagykanizsán még gyengén fagyott.

Ma 12 órakor Budapesten a hőmérséklet 5 fok, a tengerszintre átszámitott légnyomás 765 mm, mérsékelten emelkedik.

Várható időjárás hétfő estig:

Éjszaka kevés felhő, hétfőn napközben nyugat felől lassan megnövekvő felhőzet, csapadék nem várható. Hajnalban és reggel többfelé köd. Az élénk, néhány helyen még erős északi szél tovább mérséklődik, éjszaka gyenge légáramlás, hétfőn napközben kissé megélénkülő délkeleti, déli szél. Hideg idő.
Várható legalacsonyabb éjszakai hőmérséklet: -1, -6,
legmagasabb nappali hőmérséklet hétfőn: +3, +8 fok között.

Vissy Károly s.k.

A hőmérséklet napi középértéke és eltérése a 100 évi átlagtól /Budapesten/:
1972. XI. 18.: 7,9 C° +3,9 C°
1871 óta ezen a napon Budapesten előfordult:
legmagasabb hőmérséklet 15,5 C° /1972/,
legalacsonyabb hőmérséklet -8,8 C° /1904/.

72.616.

CSAPADÉKELOSZLÁS

AZ UTOLSÓ 24 ÓRÁBAN

1972 XI. 18. 7h-TÓL XI. 19. 7h-IG

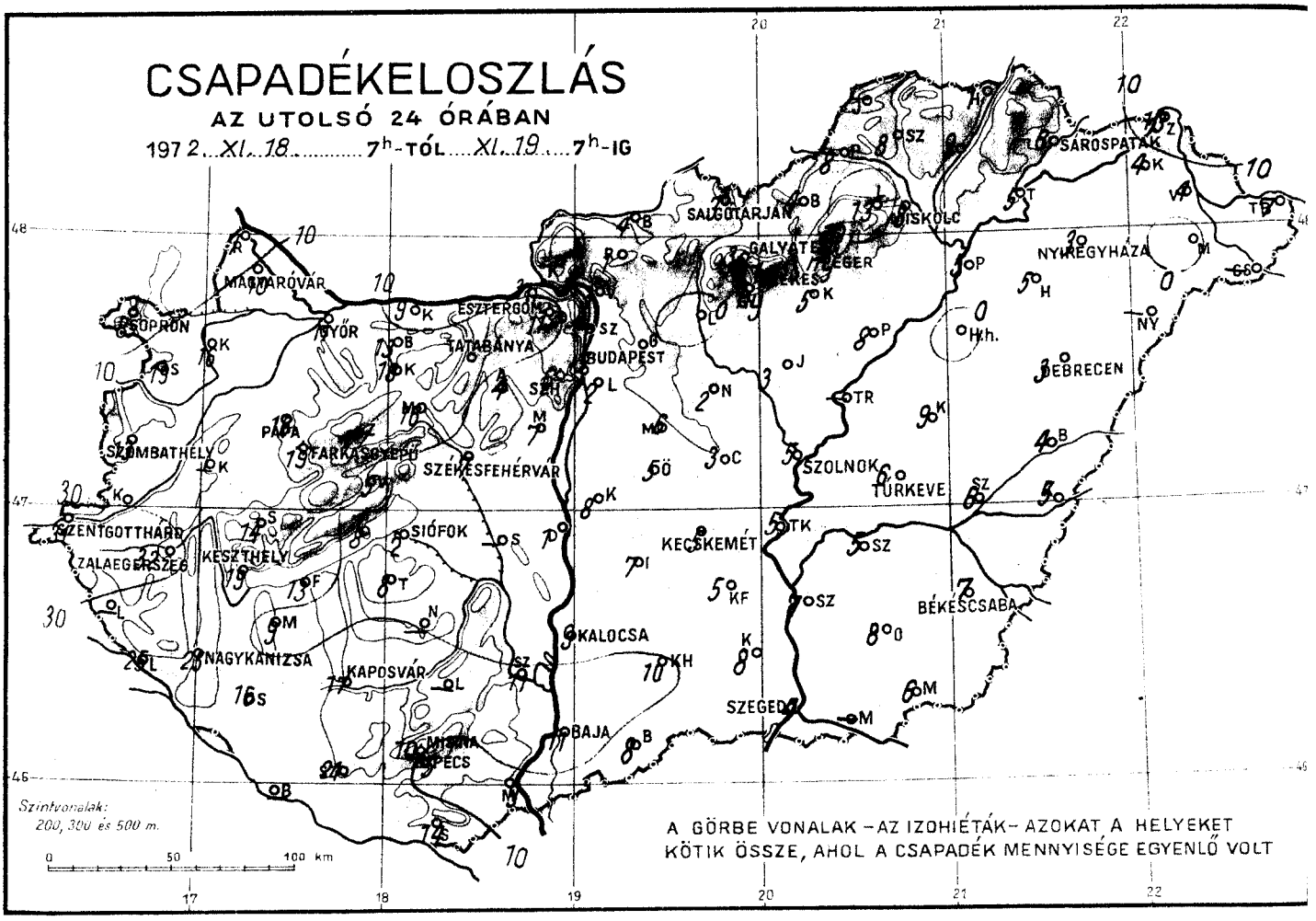

A GÖRBE VONALAK – AZ IZOHIÉTÁK – AZOKAT A HELYEKET KÖTIK ÖSSZE, AHOL A CSAPADÉK MENNYISÉGE EGYENLŐ VOLT

LEGMAGASABB HŐMÉRSÉKLET

1972. XI. 18.

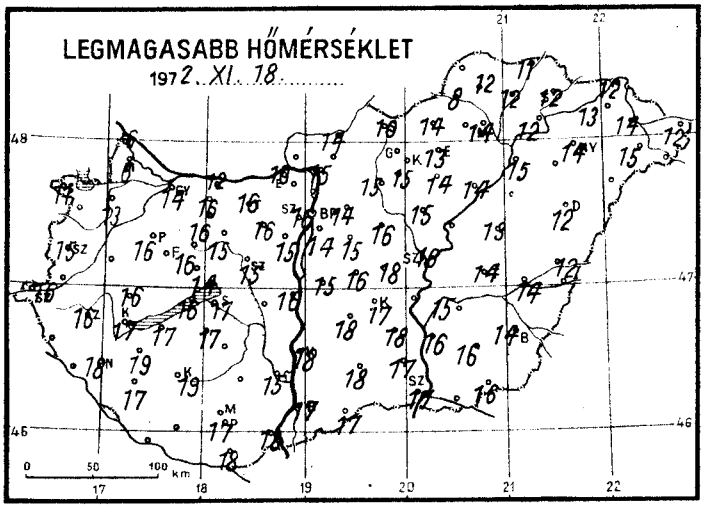

LEGALACSONYABB HŐMÉRSÉKLET

1972. XI. 19.

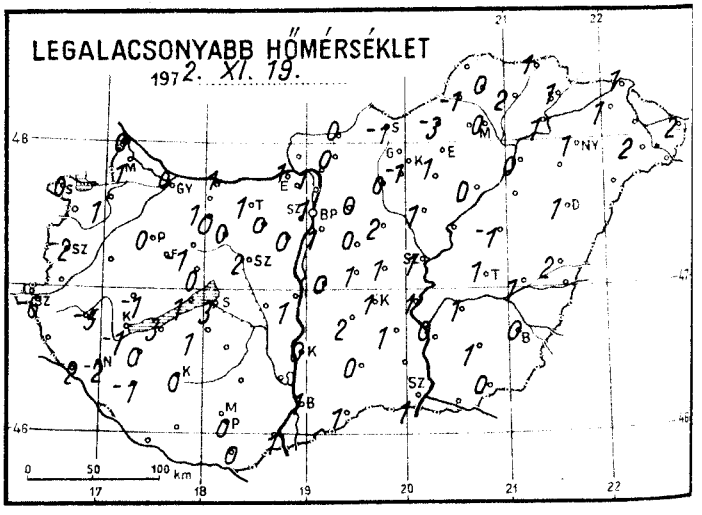

RADIÁCIÓS MINIMUM

1972. XI. 19.

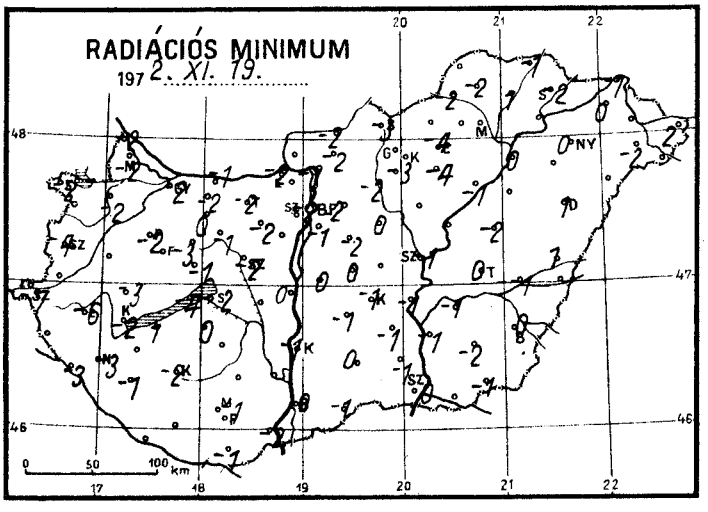

Napfénytartam.

1972. XI. 18.

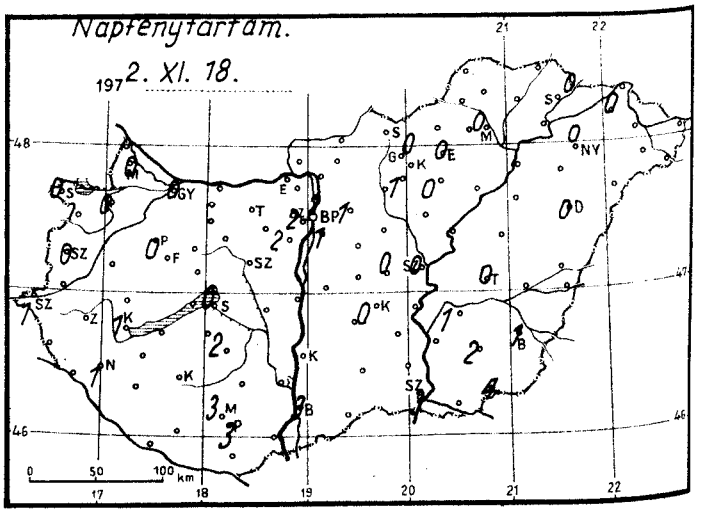

1972. november hó, 19. nap vasárnap

	Az utolsó 24 óra adatai						24 órai csapadék mm		
	Csapadék (mm)		Hőmérsékleti szélsőségek: tegnapi nappali max.	éjszakai min.	min. 5 cm-en	Napsütés (óra) tegnap			
Mosonmagyaróvár	10		6	1	−2	0	Rajka	7	
12822 Győr	11		14	0	−2	0	Kapuvár	16	
825 Pápa	16	⌐ ✳	16	0	−2	0	Bábolna	13	
805 Sopron	8	✳	11	0	−2	0	Komárom	9	
812 Szombathely	13	▽ ⌐	15	−2	−4	0	Káld	–	
910 Szentgotthárd	31	⌐ ✳ ✳	16	−6	−7	1	Sopronhorp.	19	⌐ ✳
915 Zalaegerszeg	32	⌐ ✳ ✳	16	−5	−6		Körmend	–	
Lenti	–						Letenye	25	▽ ✳ ✳
925 Nagykanizsa	25	⌐ ✳ ≡	18	−2	−3	1	Sümeg	14	✳
920 Keszthely	19	✳ ✳	17	−1	−2	1	Zirc	27	✳ ✳
Tihany	8	▽ ✳	16	1	−4		Kisbér	18	
935 Siófok	2	▽	17	3	2	0	Mór	16	▽ ✳
942 Pécs	5	✳	17	0	−1	3	Alcsút	4	
Misinatető (534 m)	10	⌐	15	–	–	3	Esztergom	3	
Siklós	14	⌐	18	0	−1		Dobogókő	11	✳
Farkasgyepű (400 m)	19	▽	14	−2	−2		Fonyód	13	
Veszprém	5	✳	14	0	−1		Tab	8	
Tatabánya	13		16	1	−2		Kőbánya	–	
843 Budapest (Lőrinc)	2	▽	14	1	−1	1	Lengyel	–	
840 Budapest OMI	5	▽	16	1	−2	2	Nagykónyi	–	
Budapest (Szabadságh., 474 m)	6	✳ ⌴	13	−2	−4	2	Marcali	9	✳
Martonvásár	7	▽	15	0	−1	2	Somogyszob	16	▲ ✳ ✳
Székesfehérvár	7	✳	15	2	−2		Kaposvár	17	✳ ⌴
Dunaújváros	1	✳	16	1	0		Pécs	–	
Szekszárd	11	▽	15	–	–		Szigetvár	21	
Mohács	9		18	1	−2		Bácsalmás	8	
960 Baja	11		17	1	0	3	Kiskunhalas	10	▽
Kalocsa	9		18	0	−1		Izsák	7	▽
Cegléd	3		18	1	–	0	Kunsztmiklós	8	⌐
860 Szolnok	5	▽	16	1	−1	0	Örkény	5	▽
970 Kecskemét	5	✳	17	1	−1	0	Nagykáta	2	⌴
Kiskunfélegyháza	5		18	1	−1		Jászapáti	3	▽ ⌴
982 Szeged	4	▽ ✳	17	1	0	3	Tiszakécske	5	
Mezőhegyes	6	✳	16	0	−1	4	Monor	6	
Orosháza	8	✳	16	1	−2	2	Kistelek	8	▽
990 Békéscsaba	7	✳	14	0	0	1	Makó	–	
Túrkeve	6	✳	14	1	0	0	Szentes	7	✳
Berettyóújfalu	4		12	2	1		Szarvas	5	✳
882 Debrecen	3	▽	12	1	1	0	Szeghalom	6	
892 Nyíregyháza	3	≡	14	1	0	0	Körösszakál	5	
Kisvárda	4	▽	13	1	0	0	Tiszaroff	–	
Mátészalka	•		15	2	−2		Poroszló	8	
Tiszabecs	7		12	2	2		Karcag	9	
Vác	3		15	1	−1		Hortobágy	•	
Gödöllő	3		14	0	−2	1	Polgár	5	
Lőrinci	•	∩	15	0	−2		Hajdúdorog	5	
Gyöngyös	ny		15	−1	−3	1	Nyírlugos	–	
Balassagyarmat	4	⌴	14	0	−2		Csenger	–	
755 Salgótarján	3	▽	10	−1	−3		Vásárosnamény	4	
Galyatető (932 m)	3	✳	6	−7			Záhony	13	⌐
851 Kékestető (1000 m)	1	✳	7	−5	−6	0	Királyráti	–	
Kompolt	5		14	1	−4	0	Romhány	1	
Eger	ny		13	−1	−4	0	Borsodnádasd	4	▽ ⌴
Putnok	8		8	−1	−2		Jósvafő	–	
Lillafüred	13	✳	14	−2	−7		Szendrőlád	8	
772 Miskolc	8	▽	14	0	−2	0	Hidasnémeti	1	▽
Füged	9		12	2	1		Tokaj	5	
Sárospatak	6		12	1	−2	0	Szentendre	–	

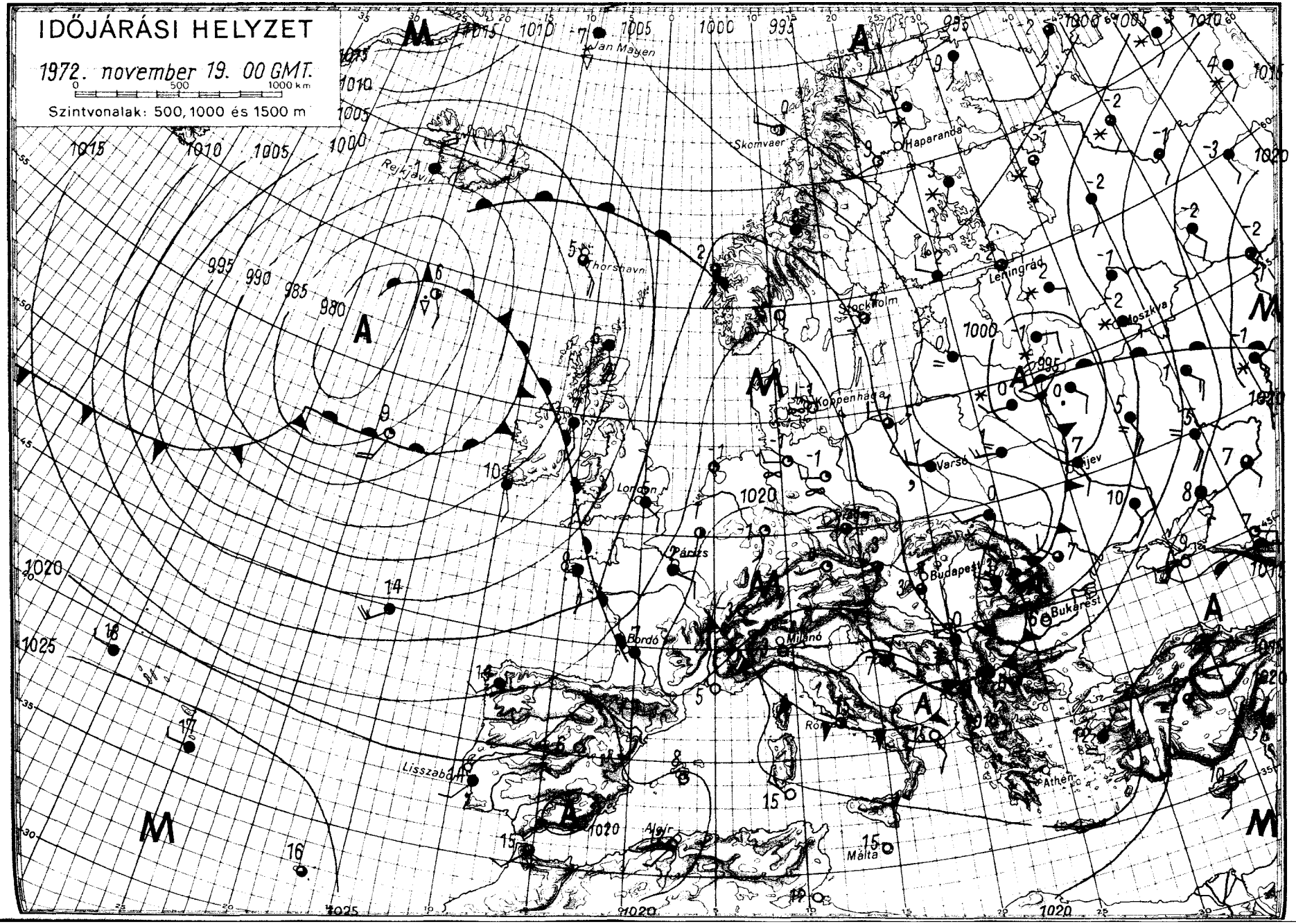

OFFSET-NYOMDA BUDAPEST

IDŐJÁRÁSI NAPIJELENTÉS

ЕЖЕДНЕВНЫЙ МЕТЕОРОЛОГИЧЕСКИЙ БЮЛЛЕТЕНЬ • DAILY WEATHER REPORT
BULLETIN QUOTIDIEN DE TEMPS • TÄGLICHER WETTERBERICHT

KIADJA: ORSZÁGOS METEOROLÓGIAI SZOLGÁLAT
Készíti: Központi Előrejelző Intézet Előrejelző Osztálya — Megrendelhető: Budapest, II., Kitaibel Pál u. 1.
Telefon: 353-500, Előrejelző Osztály: 150-410 — Megjelenik naponként — Évi előfizetési díja: 720,— Ft
Kiadásért felel: az OMSZ elnöke — Szerkesztésért felel: a KEI igazgatója

85. évfolyam 325. szám + Budapest + 1972. november 20. hétfő

Az időjárási helyzet ma reggel és a várható időjárás:

Szárazföldünk időjárása továbbra is rendkivül változékony. Vasárnap Európa nagy részén 5, 10 fokkal alacsonyabb volt a legmagasabb nappali hőmérséklet a legutóbbi 10 év átlagánál. Az óceán felől azonban nagy sebességgel, enyhe, nedves levegő áramlik Nyugat-Európán át Közép-Európa fölé. Ezért már az Alpok térségében is borult, csapadékos az idő. A hőmérséklet ujra emelkedik.

Hazánkban vasárnap időjárásunkat a hideg, sarkvidéki levegő határozta meg. Napközben változóan felhős volt az ég és általában 4, 8 órán át sütött a nap. Északkeleten egy-két helyen gyengén havazott. A lehullott csapadék mennyisége nem volt számottevő. A legmagasabb nappali hőmérséklet 3, 7 fok között alakult, csak Nagykanizsán - ahol egész napon át megmaradt a köd - mértek 1 fokot. Ma hajnalra +1, -4, északkeleten -4, -6 fokig hült le a levegő. Délelőtt nyugat felől megnövekedett a felhőzet, de 11 óráig csapadékot sehonnan sem jelentettek. A hőmérséklet 11 órakor -1, +4 fok között váltakozott.

Ma 12 órakor Budapesten a hőmérséklet 2 fok, a tengerszintre átszámitott légnyomás 759 mm, mérsékelten süllyed.

Várható időjárás kedd estig:

Jobbára erősen felhős idő, sokfelé havazás, havas eső, amely esőbe megy át. Élénk, helyenként erős, időnként viharos lökésekkel kisért déli, délnyugati, majd északnyugatira forduló szél. A hőmérséklet emelkedik.
Várható legalacsonyabb éjszakai hőmérséklet: -1, +4,
legmagasabb nappali hőmérséklet kedden: +5, +10 fok között.

Bartha Péterné s.k.

TÁVOLABBI KILÁTÁSOK PÉNTEK REGGELIG:

Élénk széllel felhőátvonulások, sokfelé eső, később havaseső.
A hőmérséklet az időszak elején átmenetileg emelkedik. Legalacsonyabb hajnali hőmérsékletek eleinte 0, +5, később -1, -6 fok között.
Legmagasabb nappali hőmérsékletek eleinte 6-11, később +2, +7 fok között. Jelentős mennyiségü /legalább 5 mm/ csapadék az ország területének 80 százalékán várható.

TÁVELŐREJELZŐ OSZTÁLY

A hőmérséklet napi középértéke és eltérése a 100 évi átlagtól /Budapesten/:

1972. XI. 19.:	2,6 C°	-1,5 C°

1871 óta ezen a napon Budapesten előfordult:

legmagasabb hőmérséklet	16,4 C° /1970/
legalacsonyabb hőmérséklet	-5,6 C° /1902/.

72.0617.

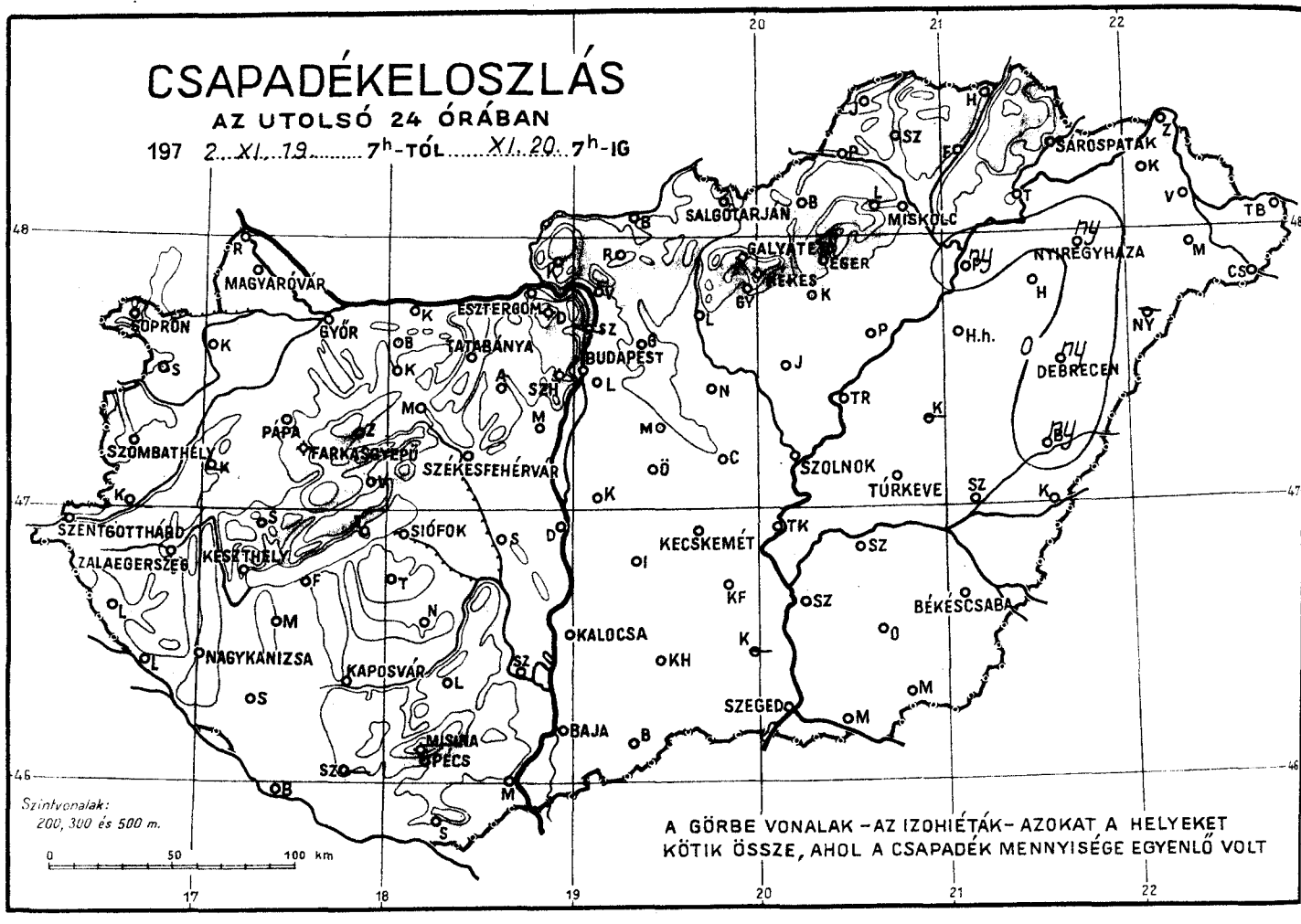
CSAPADÉKELOSZLÁS
AZ UTOLSÓ 24 ÓRÁBAN
197 2. XI. 19. 7h-TÓL XI. 20. 7h-IG
MAGYARÓVÁR
SOPRON
GYŐR
ESZTERGOM
TATABÁNYA
BUDAPEST
SALGÓTARJÁN
MISKOLC
SÁROSPATAK
GALYATETŐ
EGER
NYÍREGYHÁZA
DEBRECEN
SZOMBATHELY
PÁPA
FARKASGYEPŰ
SZÉKESFEHÉRVÁR
SZOLNOK
TÚRKEVE
SZENTGOTTHÁRD
ZALAEGERSZEG
KESZTHELY
SIÓFOK
KECSKEMÉT
BÉKÉSCSABA
NAGYKANIZSA
KAPOSVÁR
KALOCSA
SZEGED
BAJA
MOHÁCS
PÉCS
Szintvonalak:
200, 300 és 500 m.
0 50 100 km
A GÖRBE VONALAK – AZ IZOHIÉTÁK – AZOKAT A HELYEKET
KÖTIK ÖSSZE, AHOL A CSAPADÉK MENNYISÉGE EGYENLŐ VOLT

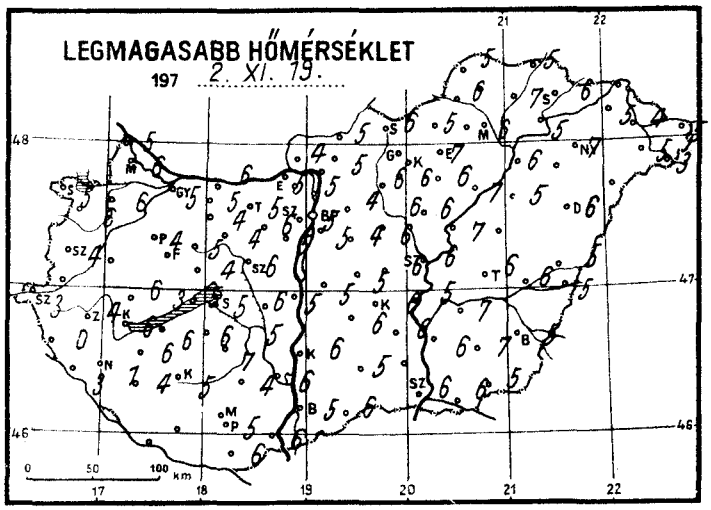
LEGMAGASABB HŐMÉRSÉKLET
197 2. XI. 19.
0 50 100 km

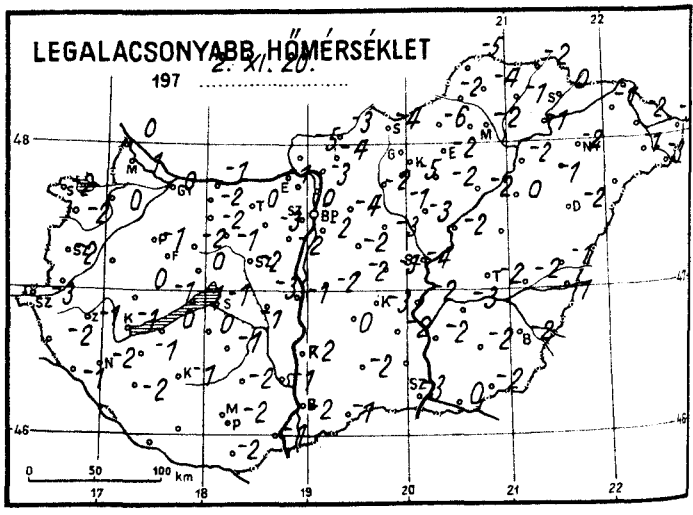
LEGALACSONYABB HŐMÉRSÉKLET
197 2. XI. 20.
0 50 100 km

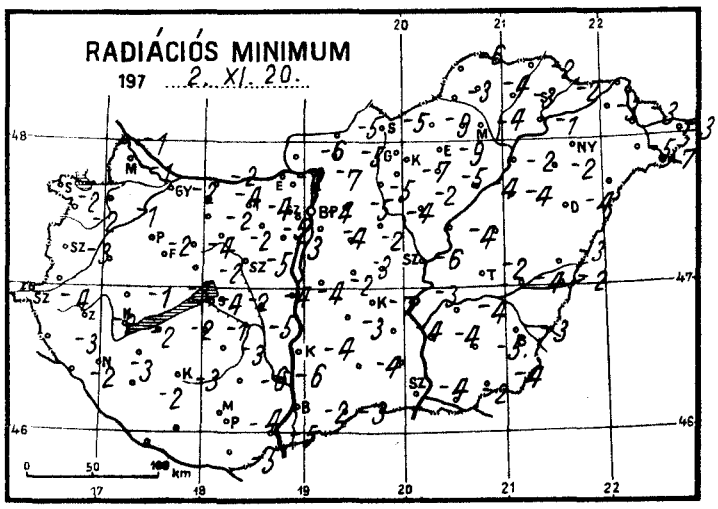
RADIÁCIÓS MINIMUM
197 2. XI. 20.
0 50 100 km

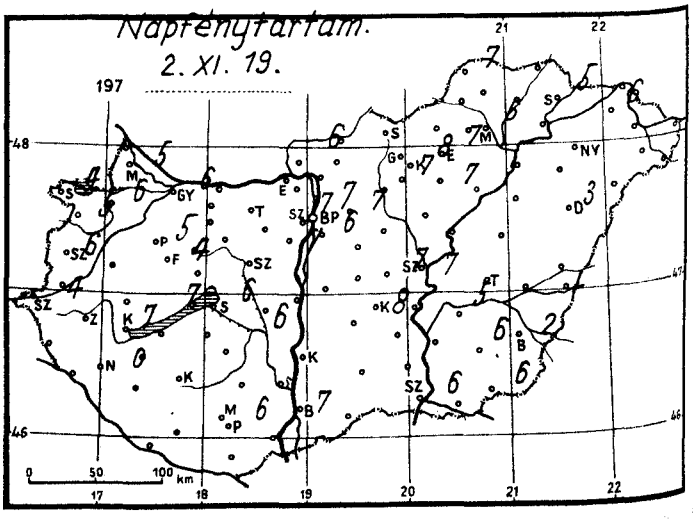
Napfénytartam.
2. XI. 19.
197
0 50 100 km

1972. november hó,
20. hétfő nap

	Az utolsó 24 óra adatai					
	Csapadék (mm)		Hőmérsékleti szélsőségek			Napsütés (óra) tegnap
			tegnapi nappali max.	éjszakai min.	min. 5 cm-en	
Mosonmagyaróvár	•		6	1	-1	6
12822 Győr	•		5	0	-2	6
825 Pápa	•		4	-1	-2	5
805 Sopron	•		5	-2	-2	4
812 Szombathely	•		4	-2	-3	6
910 Szentgotthárd	•		3	-3	-4	4
915 Zalaegerszeg	•		4	-1	-2	
Lenti	•		0	-2	-3	
925 Nagykanizsa	•		1	-2	-3	0
920 Keszthely	•		6	-1	-2	7
Tihany	•		5	1	-4	
935 Siófok	•		5	-1	-2	6
942 Pécs	•		5	-2	-4	6
Misinatető (534 m)			–	–	–	
Siklós	•	⊔	6	-2	-5	
Farkasgyepű (400 m)	•		3	-2	-3	4
Veszprém	•	⊔	4	0	-2	
Tatabánya	•		5	0	-4	
843 Budapest (Lőrinc)	•		5	-2	-5	6
840 Budapest OMI	•		5	0	-4	7
Budapest (Szabadságh., 474 m)	•	⊔	3	-4	-6	8
Martonvásár	•		5	-2	-3	7
Székesfehérvár	•	⊔	6	-2	-5	
Dunaújváros	•		5	-1	-1	
Szekszárd	•		6	-1	-6	
Mohács	•	⊔	6	-1	-5	
960 Baja	•		5	-2	-2	7
Kalocsa	•		6	-2	-4	
Cegléd	•		6	-3	–	7
860 Szolnok	•	=	6	-4	-6	7
970 Kecskemét	•		6	-3	-7	8
Kiskunfélegyháza	•	⊔	6	-2	-4	
982 Szeged	•		6	-3	-4	6
Mezőhegyes	•	⊔	5	-2	-4	6
Orosháza	•		7	-2	-5	6
990 Békéscsaba	•	=	5	-2	-3	2
Túrkeve	•		6	-2	-2	–
Berettyóújfalu	ny	⊔	5	-1	-3	
880 Debrecen	ny	= *	6	-2	-4	3
892 Nyíregyháza	ny	= ∇	7	-2	–	
Kisvárda	•		5	-1	-3	6
Mátészalka	•		5	-1	-5	
Tiszabecs	•		5	-3	-3	
Vác	•	⊔	5	-3	-7	
Gödöllő	•		4	-4	-5	7
Lőrinci	•	⊔	6	-2	-5	
Gyöngyös	•		6	-5	-7	7
Balassagyarmat	•	⊔	5	-3	-5	
755 Salgótarján	•		6	-4	-5	
Galyatető (932 m)	•		1	-7	–	
851 Kékestető (1000 m)	•		-1	-6	-7	8
Kompolt	•		6	-2	-5	7
Eger	•		7	-2	-9	7
Putnok	•		6	-2	-3	
Lillafüred	•					
772 Miskolc	•		6	-2	-4	6
Fügöd	•		7	-1	-3	
Sárospatak	•		6	0	-2	5

24 órai csapadék mm		
Rajka	•	
Kapuvár	•	
Bábolna	•	
Komárom	•	
Káld	–	
Sopronhorp.	•	
Körmend	–	
Letenye	•	
Sümeg	•	
Zirc	•	
Kisbér	•	
Mór	•	
Alcsút	•	⊔
Esztergom	•	
Dobogókő	•	
Fonyód	•	
Tab	•	
N.hörcsögp. Sárbogárd	•	
Lengyel	•	
Nagykónyi	•	
Marcali	•	
Somogyszob	•	
Kaposvár	•	
Homoksztgy. Bárcs	•	
Szigetvár	–	
Bácsalmás	•	
Kiskunhalas	•	
Izsák	•	
Kunsztmiklós	•	
Örkény	•	
Nagykáta	•	
Jászapáti	•	⊔
Tiszakécske	•	
Monor	•	
Kistelek	–	
Makó	•	
Szentes	•	
Szarvas	•	
Szeghalom	•	⊔
Körösszakál	•	
Tiszaroff	•	
Poroszló	•	⊔
Karcag	–	
Hortobágy	•	
Polgár	ny	⊔
Hajdúdorog	•	
Nyírlugos	–	
Csenger	•	
Vásárosnamény	•	⊔
Záhony	–	
Vámo-mikola Királyfét	•	
Romhány	•	
Borsodnádasd	•	⊔
Jósvafő	•	
Szendrőlád	•	
Hidasnémeti	•	
Tokaj	•	
Szentendre		

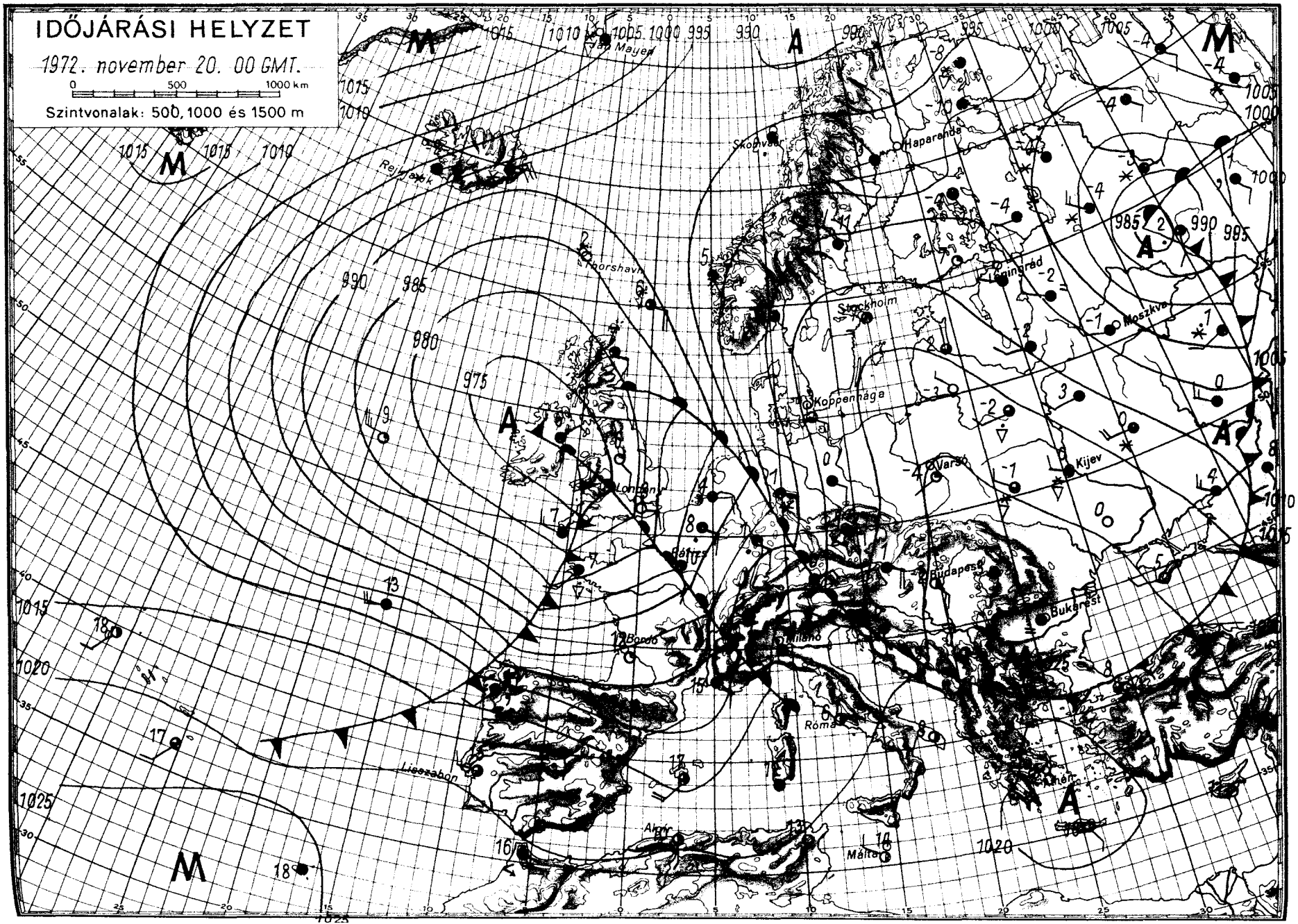

OFFSET KYOMDA BUDAPEST

IDŐJÁRÁSI NAPIJELENTÉS

ЕЖЕДНЕВНЫЙ МЕТЕОРОЛОГИЧЕСКИЙ БЮЛЛЕТЕНЬ • DAILY WEATHER REPORT
BULLETIN QUOTIDIEN DE TEMPS • TÄGLICHER WETTERBERICHT

KIADJA: ORSZÁGOS METEOROLÓGIAI SZOLGÁLAT
Készíti: Központi Előrejelző Intézet Előrejelző Osztálya — Megrendelhető: Budapest, II., Kitaibel Pál u. 1.
Telefon: 353-500, Előrejelző Osztály: 150-410 — Megjelenik naponként — Évi előfizetési díja: 720,— Ft
Kiadásért felel: az OMSZ elnöke — Szerkesztésért felel: a KEI igazgatója

85. évfolyam 326. szám + Budapest + 1972. november 21. kedd

Az időjárási helyzet ma reggel és a várható időjárás:

A Szovjetunió európai területének északi térségét hideg, sarkvidéki eredetü levegő árasztotta el. Hatására nagy területeken havazik és a hideg beáramlást kisérő erős szelek következtében sokfelé keletkezik hófuvás. Európa többi részein az óceánról áramló különböző hőmérsékletü és nedvességtartalmu levegő egymást követő hullámai továbbra is változékony időjárást okoznak.

Hazánkban hétfőn erősen felhős, hideg idő volt. A hőmérséklet csucsértéke általában +1, +6 fok között alakult. A délelőtti órákban az óceánról áramló levegő enyhébb hulláma érte el hazánkat. Hatására előbb a Dunántulon, majd az ország keleti megyéiben is elkezdett esni az eső. Az esőt helyenként havazás váltotta fel. A ma reggel 7 óráig lehullott csapadék mennyisége sok helyen meghaladta a 20 mm-t, sőt Izsákon 30, Kiskunfélegyházán 33, Kiskunhalason pedig 35 mm-t mértek. Az enyhe beáramlás következtében hajnalra sem hült le a levegő 0, +5 foknál hidegebbre. Délelőtt a nyugati megyékben felszakadozott a felhőzet, az ország keleti részein azonban még borult volt az ég és többfelé esett az eső. 11 órakor 3 és 8 fok közötti hőmérsékleteket mutattak a hőmérők.

Ma 12 órakor Budapesten a hőmérséklet 4 fok volt, a tengerszintre átszámitott légnyomás 754 mm, mérsékelten emelkedik.

Várható időjárás szerda estig:

Ma: Keleten is felszakadozó felhőzet, néhány helyen még esővel.
Szerdán: Felhőátvonulások.
Szórványosan ujabb eső.
Mérsékelt, időnként élénk, helyenként átmenetileg erős nyugati szél.

Várható legalacsonyabb éjszakai hőmérséklet: általában 0, +4 fok között,
egy-két szélvédett helyen gyenge talajmenti fagy,
legmagasabb nappali hőmérséklet szerdán: 5, 10 fok között.

Kerényi Nárcisz s.k.

A hőmérséklet napi középértéke és eltérése a 100 évi átlagtól /Budapesten/:

1972. XI. 20.:	1,6 C°	-2,6 C°

1871 óta ezen a napon Budapesten előfordult:

legmagasabb hőmérséklet	16,2 C° /1926/,
legalacsonyabb hőmérséklet	-6,4 C° /1902/.

72.0622.

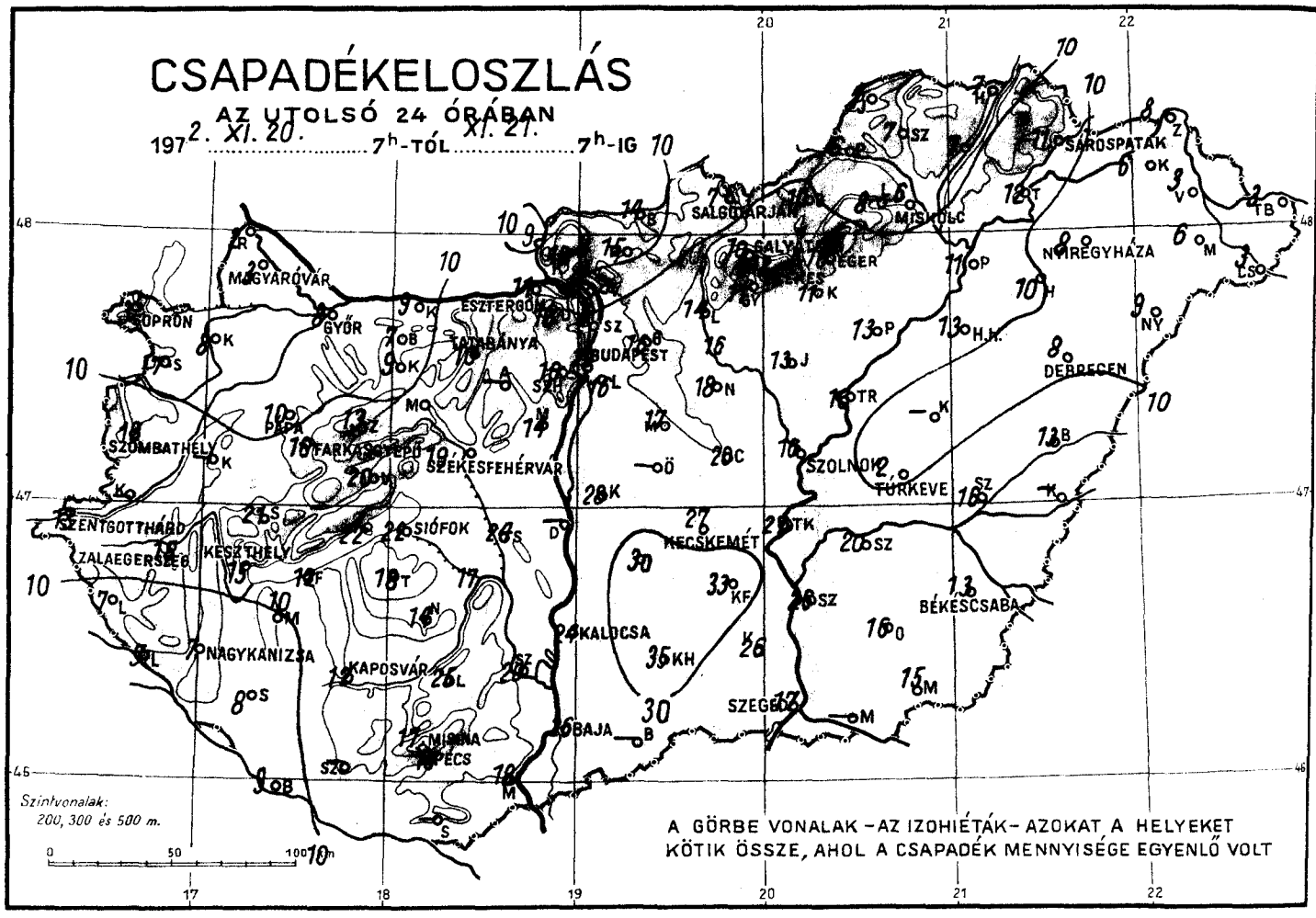
CSAPADÉKELOSZLÁS
AZ UTOLSÓ 24 ÓRÁBAN
197 2. XI. 20. 7h-TÓL XI. 21. 7h-IG
MAGYARÓVÁR
GYŐR
ESZTERGOM
TATABÁNYA
BUDAPEST
SALGÓTARJÁN
MISKOLC
SÁROSPATAK
NYÍREGYHÁZA
DEBRECEN
SZOMBATHELY
PAPA
TÁRKÁNY
SZÉKESFEHÉRVÁR
SZOLNOK
TÚRKEVE
SZENTGOTTHÁRD
ZALAEGERSZEG
KESZTHELY
SIÓFOK
KECSKEMÉT
BÉKÉSCSABA
NAGYKANIZSA
KAPOSVÁR
KALOCSA
SZEGED
MOHÁCS
PÉCS
BAJA
Szintvonalak:
200, 300 és 500 m.
A GÖRBE VONALAK – AZ IZOHIÉTÁK – AZOKAT A HELYEKET
KÖTIK ÖSSZE, AHOL A CSAPADÉK MENNYISÉGE EGYENLŐ VOLT

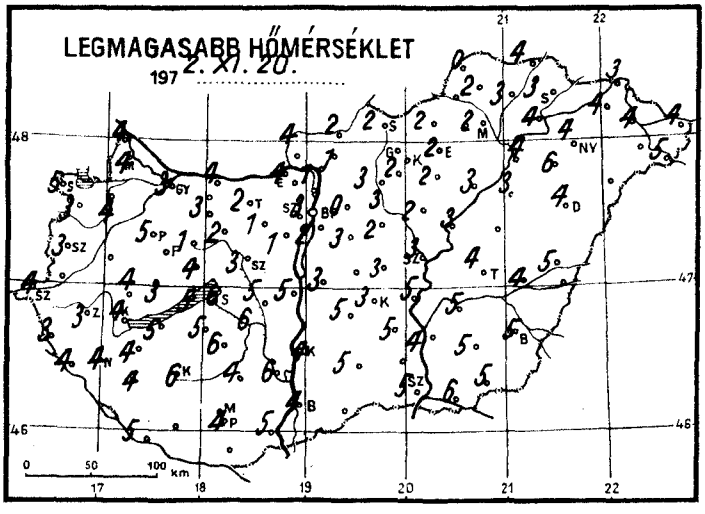
LEGMAGASABB HŐMÉRSÉKLET
197 2. XI. 20.

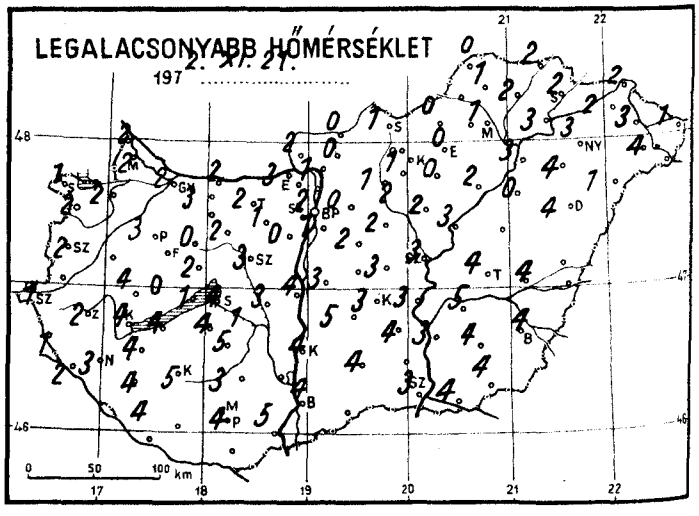
LEGALACSONYABB HŐMÉRSÉKLET
197 2. XI. 21.

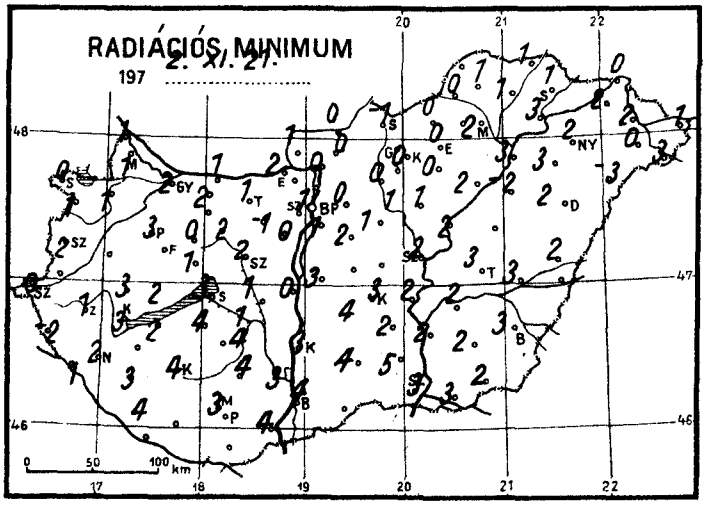
RADIÁCIÓS MINIMUM
197 2. XI. 21.

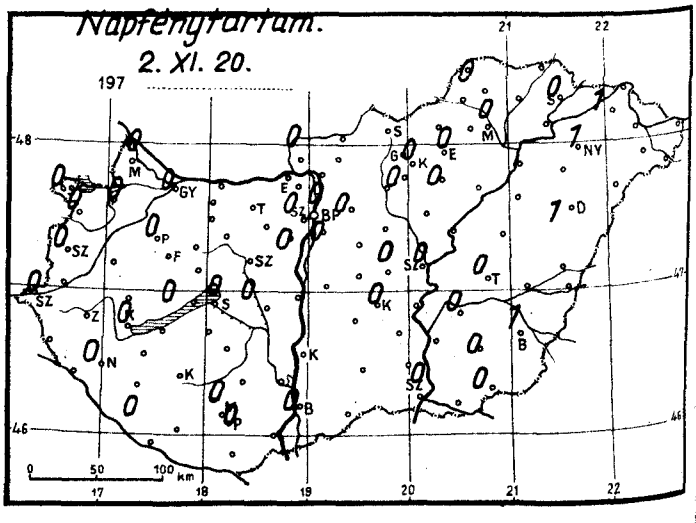
Napfénytartam.
2. XI. 20.
197

1972. november hó,
21. kedd nap

		Az utolsó 24 óra adatai						24 órai csapadék mm		Hó cm
		Csapadék (mm)	Hó cm	Hőmérsékleti szélsőségek: tegnapi nappali max.	éjszakai min.	min. 5 cm-en	Napsütés (óra) tegnap			
	Mosonmagyaróvár	3 ≡		4	2	1	0	Rajka	2 =	
12822	Győr	8		3	2	2	0	Kapuvár	8	
825	Pápa	10		5	3	3	0	Bábolna	7 ▽	
805	Sopron	3 =		5	1	0	0	Komárom	9 *	
812	Szombathely	12		3	2	2	0	Káld	–	
910	Szentgotthárd	13	2	4	1	0	0	Sopronhorp.	7 ≡	
915	Zalaegerszeg	15	1	3	2	1		Körmend	–	
	Lenti	7	4	3	1	-2		Letenye	5	
925	Nagykanizsa	7 =		4	3	2	0	Sümeg	21 ≡	
920	Keszthely	15		4	4	3	0	Zirc	13	
	Tihany	22		5	1	–		Kisbér	9 *	
935	Siófok	22		6	4	3	0	Mór	10 ≡	
942	Pécs	19		4	4	3	0	Alcsút	– =	
	Misinatető (534 m)	17		1	1	1	0	Esztergom	11 *	
	Siklós	–		–	–	–		Dobogókő	16	–
	Farkasgyepű (400 m)	16		5	2	2		Fonyód	12	
	Veszprém	20 =		4	2	1		Tab	18	
	Tatabánya	10		2	2	1		Sárbogárd	24 ▽	
843	Budapest (Lőrinc)	16 *		2	1	1	0	Lengyel	25	
840	Budapest OMI	19 *	folt	3	2	1	0	Nagykónyi	14	
	Budapest (Szabadságh., 474 m)	16 *	–	-1	0	0	0	Marcali	10	
	Martonvásár	14 *		1	0	0	0	Somogyszob	8	
	Székesfehérvár	19 *		3	3	2		Kaposvár	12	
	Dunaújváros	–		5	4	0		Barcs	9 ≡	
	Szekszárd	20		6	6	3		Szigetvár	–	
	Mohács	18		5	5	4		Bácsalmás	–	
960	Baja	26		4	4	4	0	Kiskunhalas	35	
	Kalocsa	24		4	4	3		Izsák	30	
	Cegléd	20		3	3	–	0	Kunsztmiklós	28	
860	Szolnok	16		3	3	2	0	Örkény	–	
970	Kecskemét	27		3	3	3	0	Nagykáta	18 * ≡	
	Kiskunfélegyháza	33		5	4	2		Jászapáti	13 ▽	
982	Szeged	17		5	3	3	0	Tiszakécske	27	
	Mezőhegyes	15		5	4	2	0	Monor	17 *	
	Orosháza	16		5	4	2	0	Kistelek	28	
990	Békéscsaba	13		5	4	3	1	Makó	–	
	Túrkeve	2		4	4	3	0	Szentes	26	
	Berettyóújfalu	13		5	–	2		Szarvas	20	
882	Debrecen	8		4	4	2	1	Szeghalom	16	
892	Nyíregyháza	8		4	3	2	1	Körösszakál	–	
	Kisvárda	6		4	2	2	1	Tiszaroff	16	
	Mátészalka	6		8	4	0		Poroszló	13	
	Tiszabecs	3		9	1	1		Karcag	–	
	Vác	2 =	1	1	1	0		Hortobágy	13	
	Gödöllő	16 *		0	0	0	0	Polgár	11 ▽	
	Lőrinci	14 *		3	1	0		Hajdúdorog	10	
	Gyöngyös	14 *		2	1	0	0	Nyírlugos	9	
	Balassagyarmat	14 *	4	2	0	0		Csenger	3	
755	Salgótarján	7 *		2	1	-1		Vásárosnamény	3	
	Galyatető (932 m)	10 *	10	0	-4			Záhony	8	
851	Kékestető (1000 m)	18 *	4	-3	-4	-4	0	Királyrét	9	
	Kompolt	14 *		2	0	0	0	Romhány	15	4
	Eger	16 *		2	0	0	0	Borsodnádasd	10 *	1
	Putnok	6 *		–	–	0		Jósvafő	7 *	
	Lillafüred	8 *	1	6	-2	-1		Szendrőlád	7	
772	Miskolc	6 *		2	1	2	0	Hidasnémeti	7 *	
	Fügöd	7		3	2	1		Tokaj	12	
	Sárospatak	11		3	2	1	0	Szentendre	–	

N.kőrcsögp.

Homoksztgy.

Vámosmikola

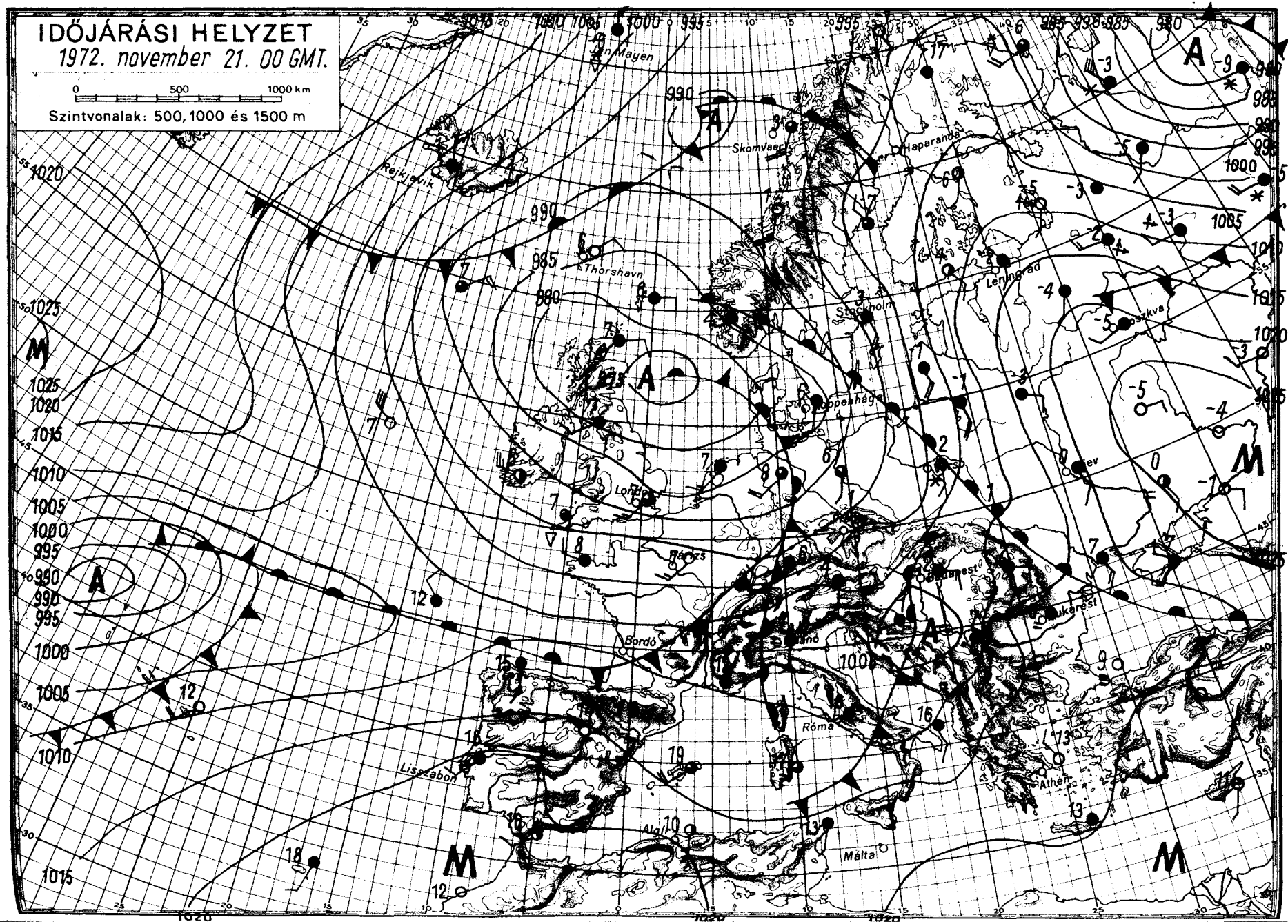

OFFSET-NYOMDA, BUDAPEST

IDŐJÁRÁSI NAPIJELENTÉS

ЕЖЕДНЕВНЫЙ МЕТЕОРОЛОГИЧЕСКИЙ БЮЛЛЕТЕНЬ • DAILY WEATHER REPORT
BULLETIN QUOTIDIEN DE TEMPS • TÄGLICHER WETTERBERICHT

KIADJA: ORSZÁGOS METEOROLÓGIAI SZOLGÁLAT
Készíti: Központi Előrejelző Intézet Előrejelző Osztálya — Megrendelhető: Budapest, II., Kitaibel Pál u. 1.
Telefon: 353-500, Előrejelző Osztály: 150-410 — Megjelenik naponként — Évi előfizetési díja: 720,— Ft
Kiadásért felel: az OMSZ elnöke — Szerkesztésért felel: a KEI igazgatója

85. évfolyam 327. szám + Budapest + 1972. november 22. szerda

Az időjárási helyzet ma reggel és a várható időjárás:

Az a hatalmas kiterjedésü ciklon, amely már huzamos ideje Európa szerte változékony időjárást okozott, fokozatosan gyengül. A korábban meglévő nagy hőmérséklet-különbség kiegyenlitődött, igy Nyugat- és Közép-Európa időjárása egységes lett. Már csak a Szovjetunió európai területén van nagy eltérés egyes vidékek között hőmérsékletben és az idő jellegében. A déli területeken esik az eső, ugyanakkor Moszkvától északra kiterjedt havazások vannak. Ukrajnában és a Fekete-tenger környékén éjszaka sem csökkent a hőmérséklet fagypont alá, az északi részeken azonban nem ritka a -10, -15 fokos fagy.

Hazánkban kedden a Tisza vonalától keletre egész napon át borult, máshol változóan felhős volt az ég. Sokfelé esett az eső, kedd este a Mátra környékén többfelé zivatar keletkezett. A zivatart néhány helyen jégeső is kisérte. A lehullott csapadék mennyisége a legtöbb helyen 9 mm alatt maradt, de Mátészalkáról 10, Hajdudorogról 14, Hortobágyról és Csengerről 16 mm-t jelentettek. A legmagasabb nappali hőmérséklet a Dunántulon 8, 12, máshol 2, 7 fok között alakult. Ma hajnalra -2, +5 fokig hült le a levegő. Reggel többfelé keletkezett köd, de 10 órára legnagyobb részük feloszlott. Elsősorban az ország déli részéről szórványos esőket jelentettek. A hőmérséklet 11 órakor 3, 7 fok volt.

Ma 12 órakor Budapesten a hőmérséklet 6 fok, a tengerszintre átszámitott légnyomás 758 mm, gyengén emelkedik.

Várható időjárás csütörtök estig:

Időnként kissé felszakadozó felhőzet többfelé esővel.
Gyenge, napközben kissé megélénkülő déli, délnyugati szél.
A hajnali és reggeli órákban többfelé köd.

Várható legalacsonyabb éjszakai hőmérséklet: -1, +4,
legmagasabb nappali hőmérséklet csütörtökön: 4, 9 fok között.

Bóna Márta s.k.

A hőmérséklet napi középértéke és eltérése a 100 évi átlagtól /Budapesten/:

1972. XI. 21.:	5,5 C°	+1,5 C°

1871 óta ezen a napon Budapesten előfordult:

legmagasabb hőmérséklet	19,8 C° /1926/,
legalacsonyabb hőmérséklet	-10,9 C° /1884/.

[illegible]0423.

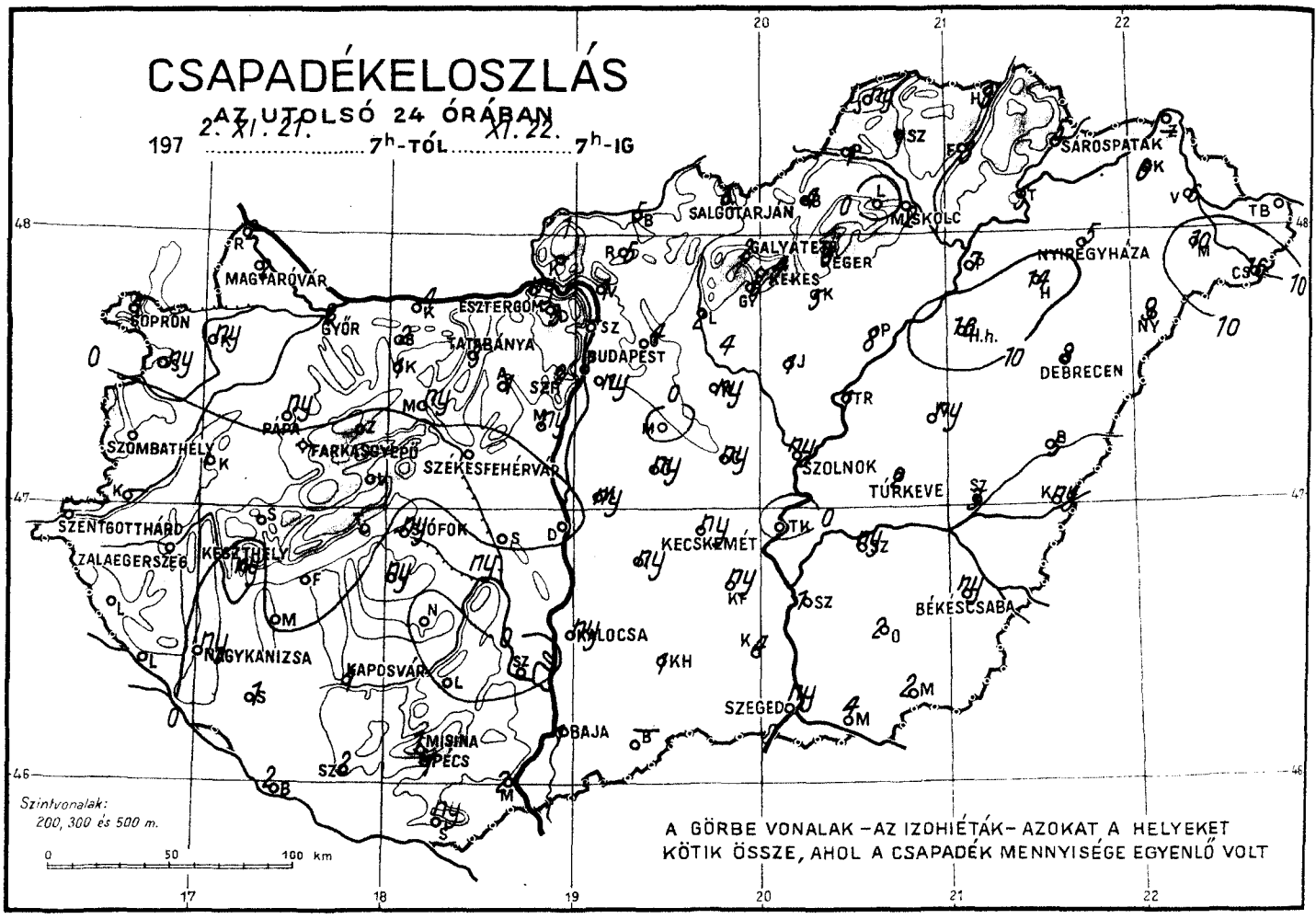
CSAPADÉKELOSZLÁS
AZ UTOLSÓ 24 ÓRÁBAN
197 2. XI. 21. 7h-TÓL XI. 22. 7h-IG
SOPRON
MAGYARÓVÁR
GYŐR
ESZTERGOM
TATABÁNYA
BUDAPEST
SALGÓTARJÁN
MISKOLC
GALYATETŐ
EGER
KÉKES
SÁROSPATAK
NYIREGYHÁZA
DEBRECEN
SZOMBATHELY
PÁPA
FARKASGYEPŰ
SZÉKESFEHÉRVÁR
SZOLNOK
TÚRKEVE
SZENTGOTTHÁRD
ZALAEGERSZEG
KESZTHELY
SIÓFOK
KECSKEMÉT
BÉKÉSCSABA
NAGYKANIZSA
KAPOSVÁR
KALOCSA
SZEGED
BAJA
MISINA
PÉCS
Szintvonalak:
200, 300 és 500 m.
0 50 100 km
A GÖRBE VONALAK – AZ IZOHIÉTÁK – AZOKAT A HELYEKET KÖTIK ÖSSZE, AHOL A CSAPADÉK MENNYISÉGE EGYENLŐ VOLT

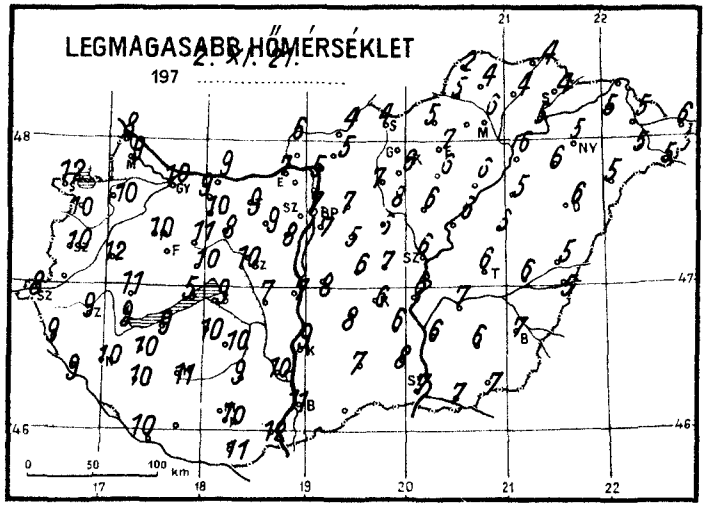
LEGMAGASABB HŐMÉRSÉKLET
197 2. XI. 21.
0 50 100 km

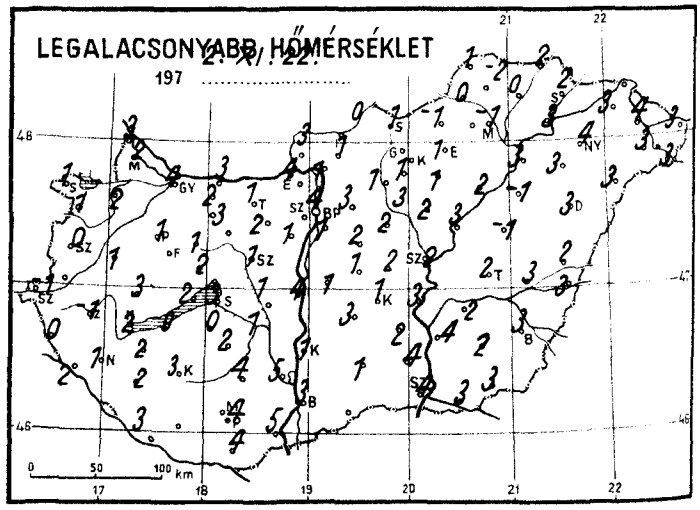
LEGALACSONYABB HŐMÉRSÉKLET
197 2. XI. 22.
0 50 100 km

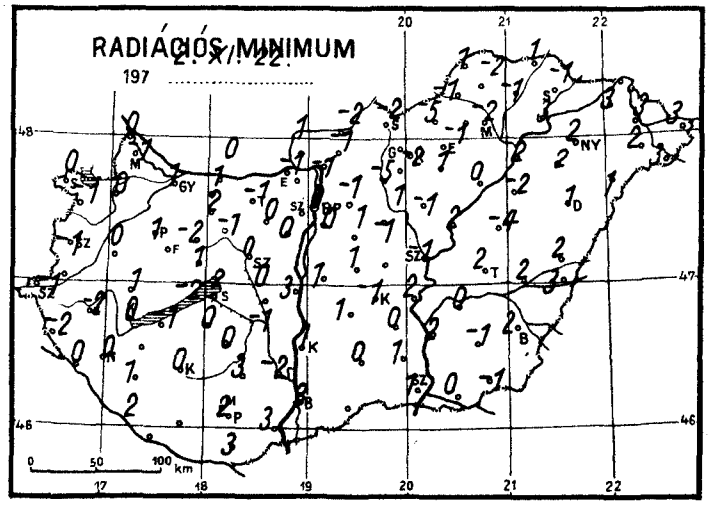
RADIÁCIÓS MINIMUM
197 2. XI. 22.
0 50 100 km

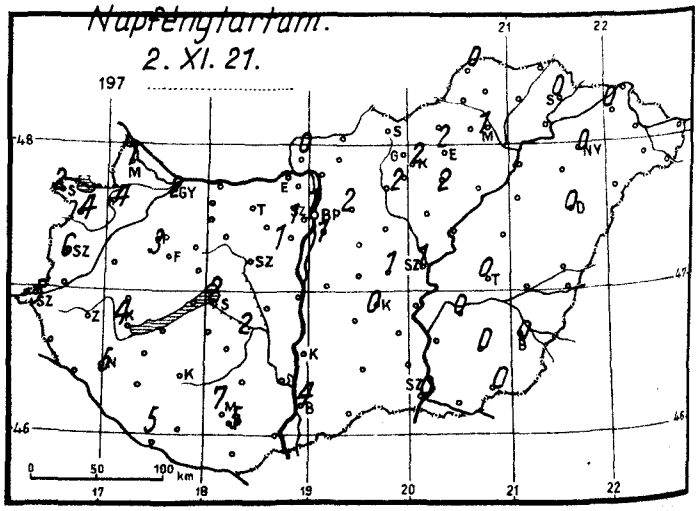
Napfénytartam.
2. XI. 21.
197
0 50 100 km

1972. november hó,
22. szerda nap

		Az utolsó 24 óra adatai					
		Csapadék (mm)		Hőmérsékleti szélsőségek: tegnapi nappali max.	éjszakai min.	min. 5 cm-en	Napsütés (óra) tegnap
	Mosonmagyaróvár	2		9	2	-1	1
12822	Győr	2		10	4	1	2
825	Pápa	ny	=	10	1	-1	3
805	Sopron	1	▽	12	1	0	2
812	Szombathely	.	=	10	0	-1	6
910	Szentgotthárd	.	=	8	-1	-1	5
915	Zalaegerszeg	.	=	9	-1	-2	
	Lenti	.		9	0	-2	
925	Nagykanizsa	ny	=	10	1	0	5
920	Keszthely	ny	≡	9	2	0	4
	Tihany	.		5	2	-2	
935	Siófok	ny	=	9	3	2	2
942	Pécs	1	=	10	4	2	5
	Misinatető (534 m)	1		9	5	2	7
	Siklós	ny		11	4	3	
	Farkasgyepű (400 m)	.		8	3	2	
	Veszprém	.		10	2	1	
	Tatabánya	3		9	1	-1	
843	Budapest (Lőrinc)	ny	≡	7	1	0	1
840	Budapest OMI	2		7	4	0	1
	Budapest (Szabadságh.,474 m)	2		4	2	-1	1
	Martonvásár	ny		8	1	0	1
	Székesfehérvár	.		10	1	-2	
	Dunaújváros	.		7	4	3	
	Szekszárd	.		10	5	-2	
	Mohács	2		12	5	3	
960	Baja	1	≡	11	3	3	4
	Kalocsa	ny		9	1	1	
	Cegléd	ny		7	2	-	1
860	Szolnok	ny	≡	6	2	-1	1
970	Kecskemét	ny	≡	6	1	-1	0
	Kiskunfélegyháza	ny		6	2	0	
982	Szeged	ny	≡	7	4	1	0
	Mezőhegyes	3		7	3	-1	0
	Orosháza	2	=	6	2	-1	0
990	Békéscsaba	ny	=	7	3	2	0
	Türkeve	2		6	2	2	0
	Berettyóújfalu	5		6	2	2	
880	Debrecen	8	≡	6	3	1	0
892	Nyíregyháza	5	=	5	4	2	0
	Kisvárda	6		5	3	3	0
	Mátészalka	10		5	3	2	
	Tiszabecs	7		6	3	3	
	Vác	1	=	5	1	-1	
	Gödöllő	4		7	3	-1	2
	Lőrinci	2	◹	7	1	-5	
	Gyöngyös	6	◹	6	1	-2	2
	Balassagyarmat	5	◹	4	0	-2	
755	Salgótarján	5	▽	4	1	-2	
	Galyatető (932 m)	2	◹	3	-3	-	
851	Kékestető (1000 m)	4	≡ ▽	1	0	-2	2
	Kompolt	5	◹	6	1	1	2
	Eger	5	◹	7	1	-1	2
	Putnok	1	≡	5	0	-1	
	Lillafüred	.		6	1	-4	
772	Miskolc	2	=	6	-1	-2	1
	Füged	3	≡	4	0	-1	
	Sárospatak	5		4	2	-1	0

24 órai csapadék mm		
Rajka	2	
Kapuvár	ny	≡
Bábolna	2	▽ =
Komárom	4	
Káld	.	⌒
Sopronhorp.	ny	,
Körmend	-	
Letenye	.	
Sümeg	.	
Zirc	.	
Kisbér	1	▽
Mór	ny	
Alcsút	1	
Esztergom	ny	
Dobogókő	3	
Fonyód	.	
Tab	ny	
Sárbogárd	.	
Lengyel	.	
Nagykónyi	.	≡
Marcali	.	
Somogyszob	1	
Kaposvár	1	
Baros	2	⌒
Szigetvár	2	
Bácsalmás	-	
Kiskunhalas	1	
Izsák	ny	≡ ,
Kunsztmiklós	ny	,
Örkény	ny	
Nagykáta	ny	≡
Jászapáti	1	≡
Tiszakécske	.	
Monor	.	
Kistelek	4	
Makó	4	
Szentes	1	
Szarvas	ny	
Szeghalom	3	
Körösszakál	ny	
Tiszaroff	1	
Poroszló	8	◹ ≡
Karcag	ny	,
Hortobágy	16	
Polgár	7	◹
Hajdúdorog	14	▽
Nyírlugos	9	
Csenger	16	
Vásárosnamény	6	
Záhony	-	
Királyrét	1	
Romhány	5	◹
Borsodnádasd	4	◹ ⌒
Jósvafő	ny	✳
Szendrőlád	1	≡
Hidasnémeti	3	
Tokaj	5	
Szentendre	-	

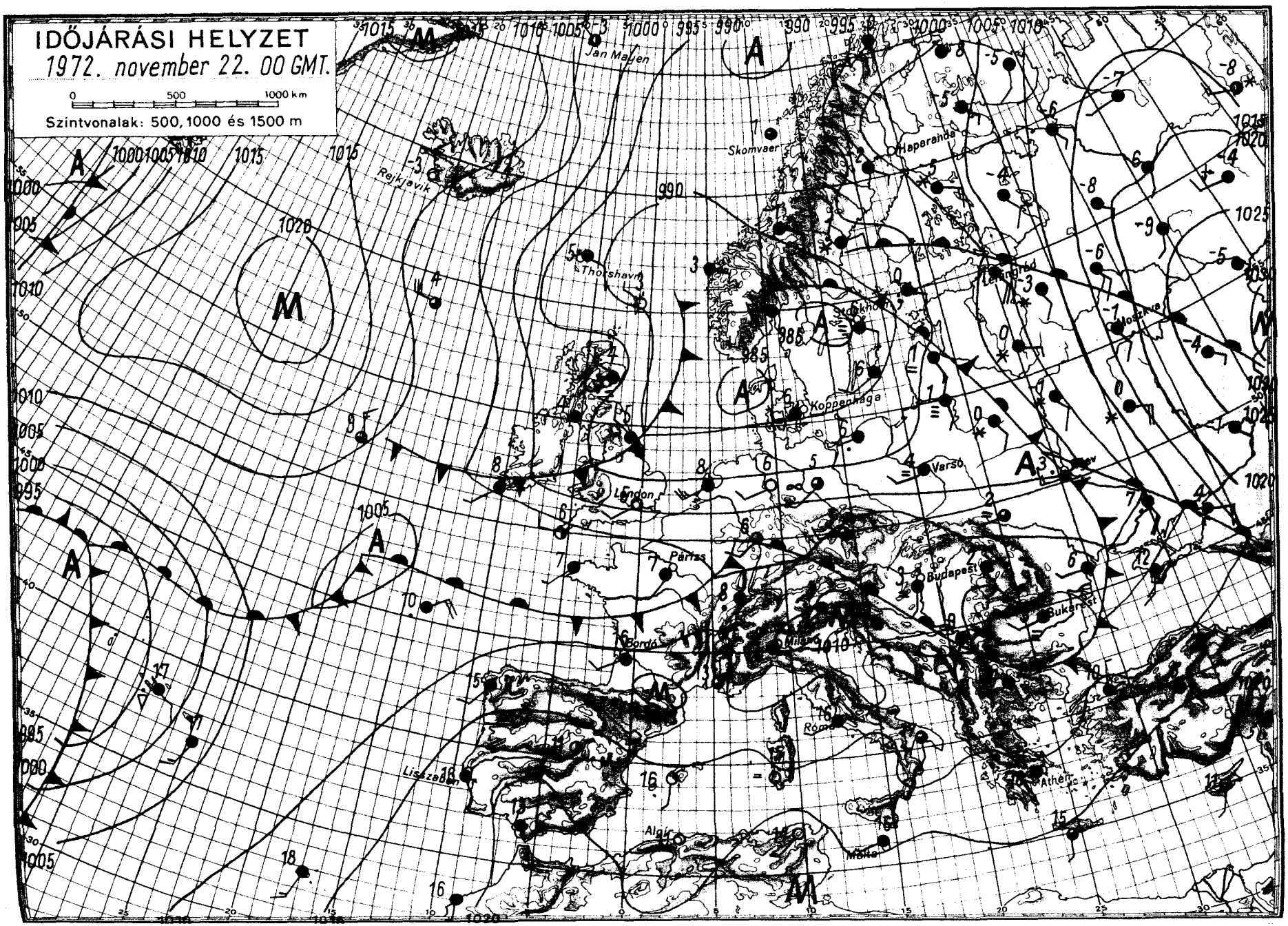
IDŐJÁRÁSI HELYZET
1972. november 22. 00 GMT.
0 500 1000 km
Szintvonalak: 500, 1000 és 1500 m
Jan Mayen
Skornvaer
Haparanda
Rejkjavik
Thorshavn
Stockholm
Leningrad
Koppenhaga
London
Párizs
Varsó
Budapest
Bukarest
Bordó
Milano
Róma
Athén
Lisszabon
Algír
Málta

IDŐJÁRÁSI NAPIJELENTÉS

ЕЖЕДНЕВНЫЙ МЕТЕОРОЛОГИЧЕСКИЙ БЮЛЛЕТЕНЬ • DAILY WEATHER REPORT
BULLETIN QUOTIDIEN DE TEMPS • TÄGLICHER WETTERBERICHT

KIADJA: ORSZÁGOS METEOROLÓGIAI SZOLGÁLAT
Készíti: Központi Előrejelző Intézet Előrejelző Osztálya — Megrendelhető: Budapest, II., Kitaibel Pál u. 1.
Telefon: 353-500, Előrejelző Osztály: 150-410 — Megjelenik naponként — Évi előfizetési díja: 720,— Ft
Kiadásért felel: az OMSZ elnöke — Szerkesztésért felel: a KEI igazgatója

85. évfolyam 328. szám + Budapest + 1972. november 23. csütörtök

Az időjárási helyzet ma reggel és a várható időjárás:

Nyugati, északnyugati széllel továbbra is különböző nedvességtartalmu és hőmérsékletü óceáni eredetü légtömegek érkeznek szárazföldünk nagy részére. Hatásukra a Szovjetunió európai területén sok helyen havazik, Európa többi részén többfelé esik az eső. A legmagasabb nappali hőmérséklet csak kevéssel tér el az évszaknak megfelelő átlagtól. A következő 36 óra folyamán Közép-Európa időjárásában nagyobb változásra még nem kell számitani.

Hazánkban szerdán az északi és a nyugati megyék néhány helyén 1, 4 órára kisütött a nap, az ország többi részén azonban egész nap borult maradt az ég. Sokfelé esett az eső. A lehullott csapadék mennyisége általában csapadéknyom és 5 mm között váltakozott, de Baranyában és Bács-Kiskun-megye déli részén elérte a 6, 10, a Misinatetőn a 13 mm-t. A hőmérséklet napközben 5, 10 fokig emelkedett. Csütörtök hajnalra az Északi-hegyvidék környékén -1, 0, máshol +1, +7 fokig hült le a levegő. Ma délelőtt borult, esős idő volt. A hőmérséklet 11 órakor az ország területén 4, 6 fok között váltakozott.

Ma 12 órakor Budapesten a hőmérséklet 6 fok, a tengerszintre átszámitott légnyomás 763 mm, alig változik.

Várható időjárás péntek estig:

Általában borult idő, csütörtökön sokfelé, pénteken kevesebb helyen esővel. Gyenge, napközben kissé élénkebb, változó irányu szél. Főként éjszaka és reggel többfelé köd.

Várható legalacsonyabb éjszakai hőmérséklet: 0, +5,
legmagasabb nappali hőmérséklet pénteken: 5, 10 fok között.

Vadkerti Ferenc s.k.

TÁVOLABBI KILÁTÁSOK KEDD REGGELIG:

Borult idő, sokfelé eső, havaseső, havazás. Később a felhőzet felszakadozik, az északnyugati szél megerősödik, a hőmérséklet csökken. Legalacsonyabb nappali hőmérsékletek eleinte +3, később -3 fok körül. Legmagasabb nappali hőmérsékletek eleinte +7, később +3 fok körül. Jelentős mennyiségü /legalább 5 mm/ csapadék az ország területének 60 %-án várható.

TÁVELŐREJELZŐ OSZTÁLY

A hőmérséklet napi középértéke és eltérése a 100 évi átlagtól /Budapesten/:

1972. XI. 22.: 6,5 C° +2,7 C°

1871 óta ezen a napon Budapesten előfordult:

legmagasabb hőmérséklet 18,5 C° /1911/,
legalacsonyabb hőmérséklet -9,9 C° /1884/.

72.0627.

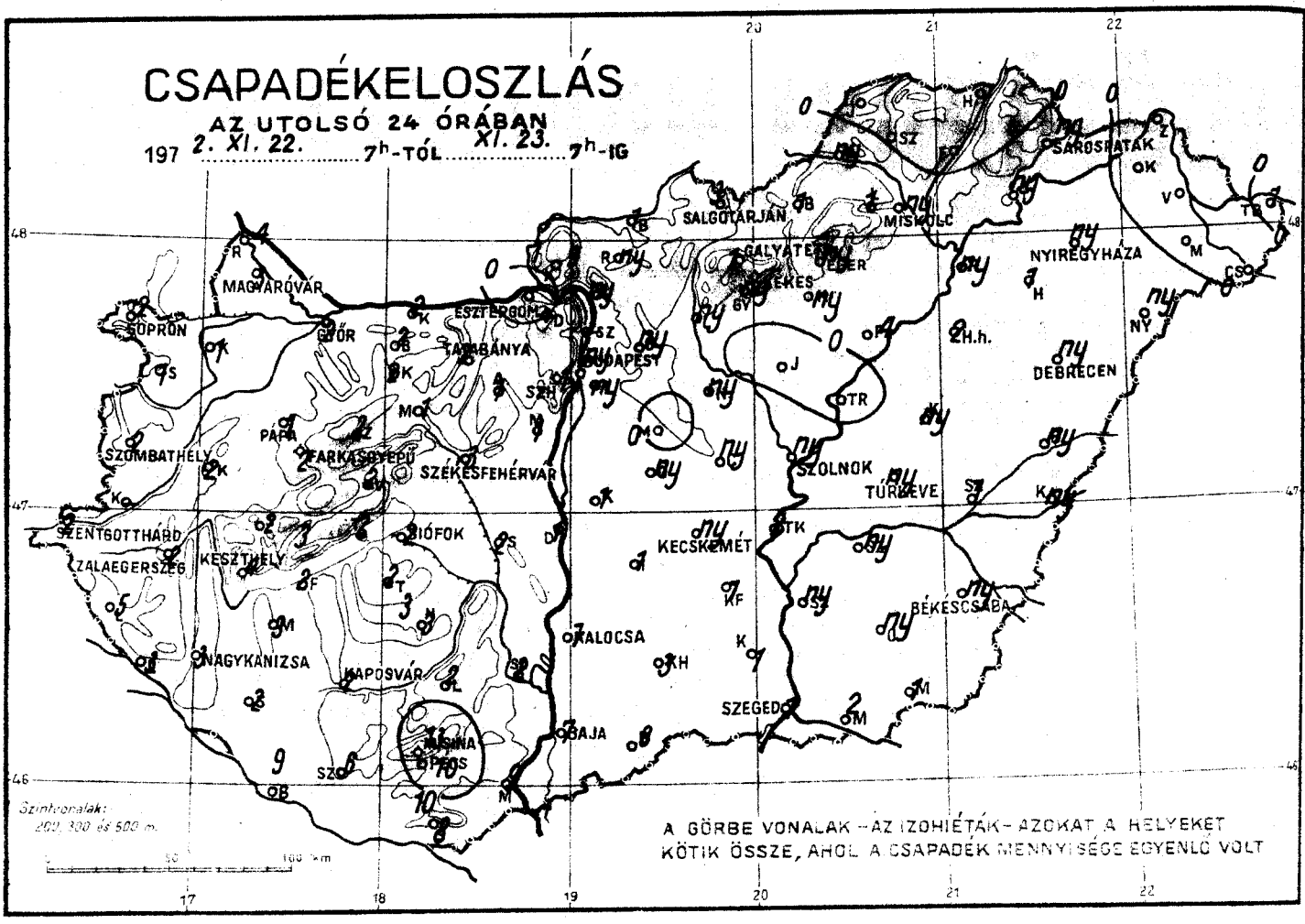
CSAPADÉKELOSZLÁS
AZ UTOLSÓ 24 ÓRÁBAN
197 2. XI. 22. 7h-TÓL XI. 23. 7h-IG
SOPRON
MAGYARÓVÁR
GYŐR
ESZTERGOM
TATABÁNYA
BUDAPEST
SZOMBATHELY
PÁPA
TAPOLCA
SZÉKESFEHÉRVÁR
SZENTGOTTHÁRD
ZALAEGERSZEG
KESZTHELY
BALATONFÜRED
BIÓFOK
KECSKEMÉT
NAGYKANIZSA
KAPOSVÁR
KALOCSA
SZEGED
BÉKÉSCSABA
MISKOLC
SALGÓTARJÁN
GALYATETŐ
EGER
NYÍREGYHÁZA
SÁROSPATAK
DEBRECEN
SZOLNOK
TÚRKEVE
MOHÁCS
BAJA
Szinhoralak:
200, 300 és 500 m.
A GÖRBE VONALAK – AZ IZOHIÉTÁK – AZOKAT A HELYEKET
KÖTIK ÖSSZE, AHOL A CSAPADÉK MENNYISÉGE EGYENLŐ VOLT

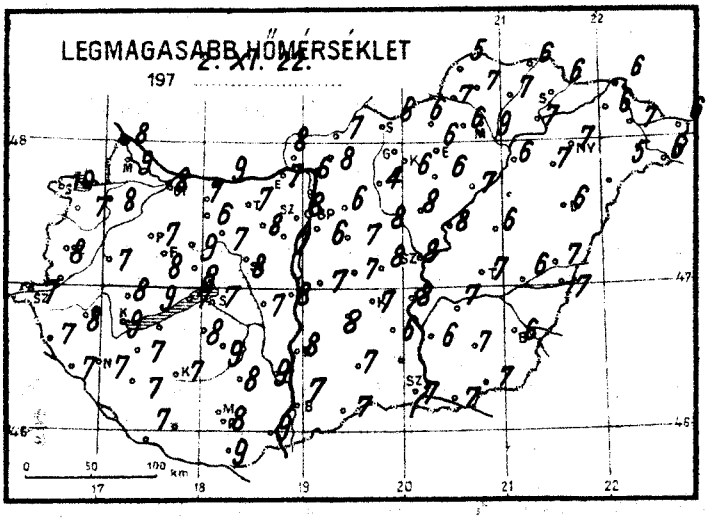
LEGMAGASABB HŐMÉRSÉKLET
197 2. XI. 22.

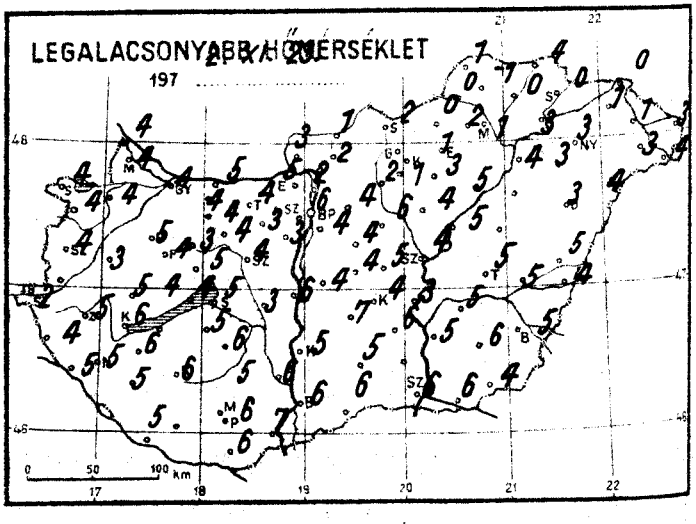
LEGALACSONYABB HŐMÉRSÉKLET
197 2. XI. 23.

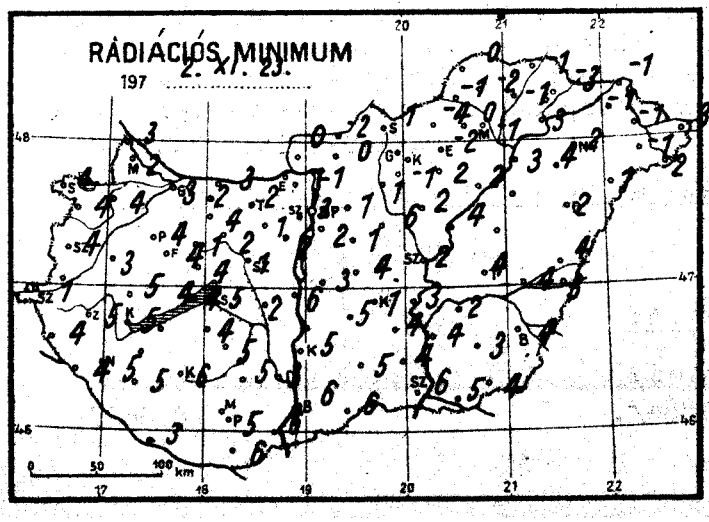
RÁDIÁCIÓS MINIMUM
197 2. XI. 23.

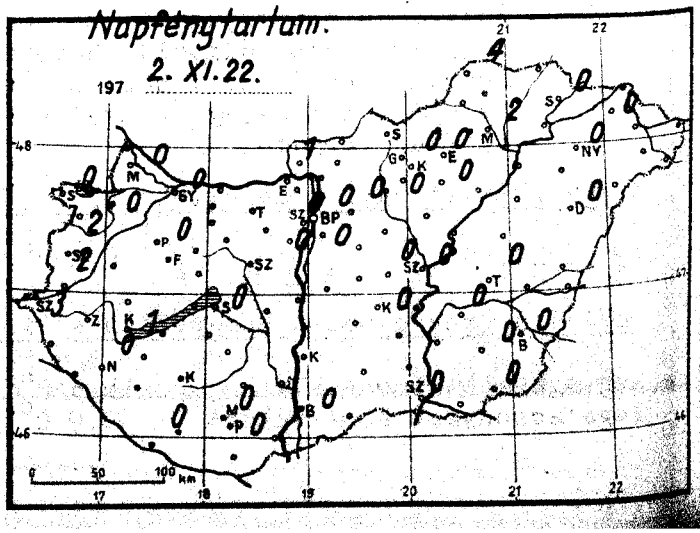
Napfénytartam.
197 2. XI. 22.

1972. november hó, 23. nap csütörtök

		Az utolsó 24 óra adatai						24 órai csapadék mm		
		Csapadék (mm)		Hőmérsékleti szélsőségek: tegnapi nappali max.	Hőmérsékleti szélsőségek: éjszakai min.	Hőmérsékleti szélsőségek: min. 5 cm-en	Napsütés (óra) tegnap			
	Mosonmagyaróvár	3		9	4	2	0	Rajka	4	
12822	Győr	2	=	8	4	3	0	Kapuvár	1	
825	Pápa	1	=	7	5	4	0	Bábolna	2	
805	Sopron	2	*	10	4	4	0	Komárom	2	
812	Szombathely	2	=	8	4	4	2	Káld	2	
910	Szentgotthárd	2	=	7	2	1	3	Sopronhorp.	1	,
915	Zalaegerszeg	2		8	5	5		Körmend	-	
	Lenti	5		7	4	4		Letenye	3	
925	Nagykanizsa	3		7	5	5	0	Sümeg	2	
920	Keszthely	4		9	6	5	1	Zirc	2	
	Tihany	2	=	7	4	4		Kisbér	2	
935	Siófok	2	=	7	5	5	0	Mór	1	≡
942	Pécs	10	=	8	6	5	0	Alcsút	1	≡
	Misinatető (534 m)	13		7	3	3	0	Esztergom	•	
	Siklós	8		9	6	6		Dobogókő	-	
	Farkasgyepű (400 m)	2		8	4	4		Fonyód	2	
	Veszprém	2		8	5	4		Tab	2	
	Tatabánya	2	,	7	4	2		M.[illegible]gp.	2	
843	*Budapest (Lőrinc)*	ny	=	6	4	2	0	Lengyel	2	
840	Budapest OMI	ny		8	6	3	0	Nagykónyi	3	,
	Budapest (Szabadságh. 474 m)	1	≡	6	3	1	0	Marcali	3	
	Martonvásár	1		7	3	2	0	Somogyszob	2	,
	Székesfehérvár	3		8	4	1		Kaposvar	2	,
	Dunaújváros	1	≡	8	6	6		Homokszt[illegible]gy.	9	
	Szekszárd	2		9	6	3		Szigetvár	6	
	Mohács	9		9	7	6		Bácsalmás	8	
960	Baja	7		7	6	6	0	Kiskunhalas	3	
	Kalocsa	1		8	5	5		Izsák	1	,
	Cegléd	ny		8	5	-	0	Kunsztmiklós	1	
860	Szolnok	ny	=	8	4	2	0	Örkény	ny	
970	Kecskemét	ny	=	7	4	1	0	Nagykáta	ny	
	Kiskunfélegyháza	1		6	6	4		Jászapáti	•	
982	Szeged	1	=	7	6	6	0	Tiszakécske	2	
	Mezőhegyes	1		7	4	4	0	Monor	•	
	Orosháza	ny		7	6	3	0	Kistelek	1	
990	Békéscsaba	ny	=	6	5	4	0	Makó	2	,
	Túrkeve	ny		7	5	4	0	Szentes	ny	
	Berettyóújfalu	ny		7	5	4		Szarvas	ny	
9[illegible]82	Debrecen	ny	=	6	3	2	0	Szeghalom	1	,
892	Nyíregyháza	ny	=	7	3	2	0	Kőrösszakál	ny	
	Kisvárda	•		6	1	-1	0	Tiszaroff	•	
	Mátészalka	•		5	3	-1		Poroszló	4	
	Tiszabecs	1		6	3	3		Karcag	ny	,
	Vác	ny	,	6	2	-1		Hortobágy	2	,
	Gödöllő	ny	,	6	4	1	0	Polgár	ny	
	Lőrinci	ny	,	4	2	1		Hajdúdorog	1	
	Gyöngyös	ny	,	6	1	-1	0	Nyírlugos	ny	,
	Balassagyarmat	1		7	1	-2		Csenger	•	
755	Salgótarján	3		6	2	1		Vásárosnamény	•	
	Galyatető (932 m)	1	*	2	-2	0		Záhony	•	
851	Kékestető (1000 m)	ny	≡ *	1	-1	-1	0	Vá[illegible]sonikola	1	
	Kompolt	ny	,	6	3	2	0	Romhány	ny	,
	Eger	ny		6	1	-2	0	Borsodnádasd	1	▽
	Putnok	ny		7	0	-1		Jósvafő	•	
	Lillafüred	1		6	2	0		Szendrőlád	•	
772	Miskolc	ny		9	1	-1	2	Hidasnémeti	•	
	Fügöd	•		7	0	-1		Tokaj	ny	,
	Sárospatak	ny	,	6	0	-3	0	Szentendre	-	

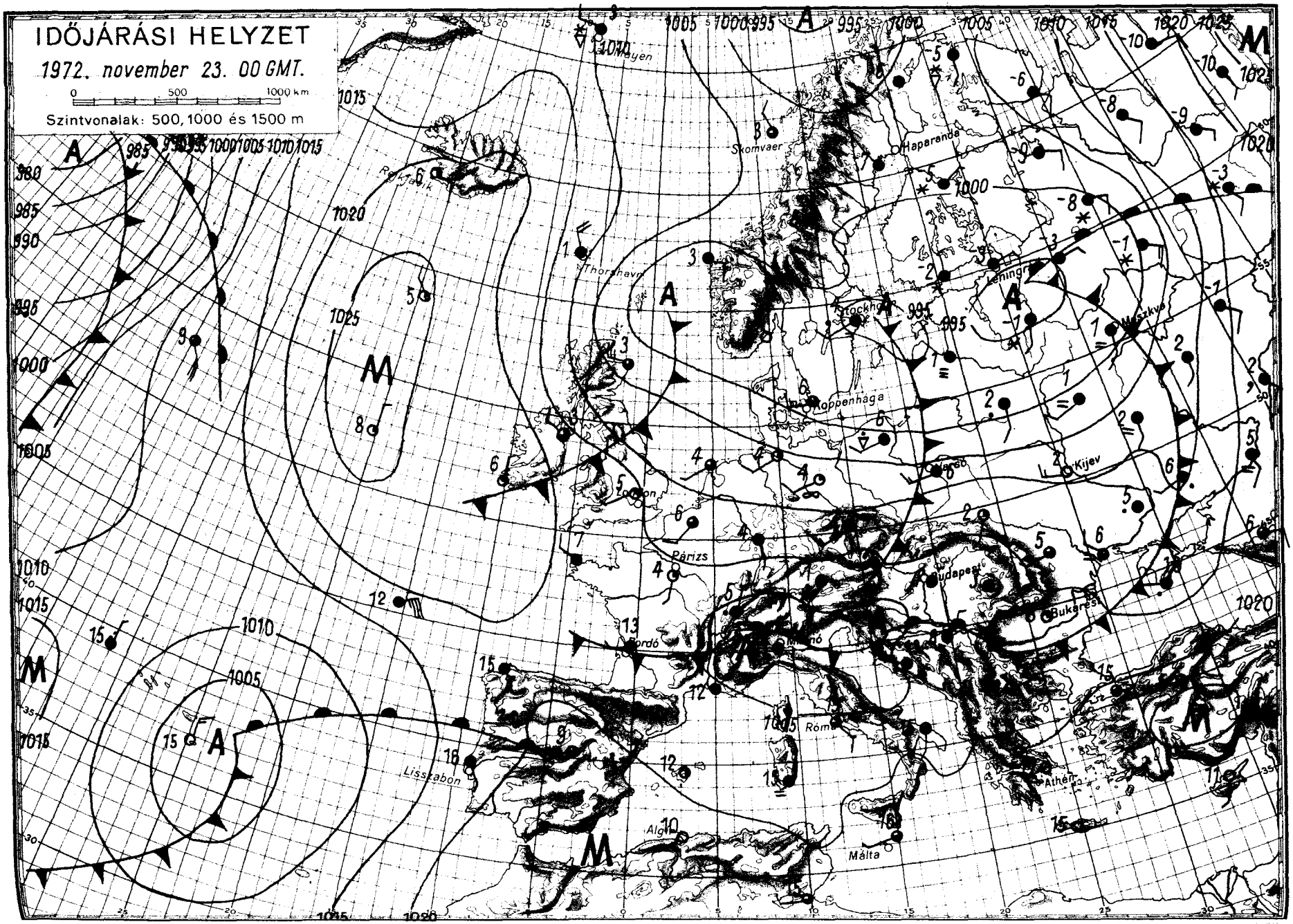

OFFSET-NYOMDA BUDAPEST

IDŐJÁRÁSI NAPIJELENTÉS

ЕЖЕДНЕВНЫЙ МЕТЕОРОЛОГИЧЕСКИЙ БЮЛЛЕТЕНЬ • DAILY WEATHER REPORT
BULLETIN QUOTIDIEN DE TEMPS • TÄGLICHER WETTERBERICHT

KIADJA: ORSZÁGOS METEOROLÓGIAI SZOLGÁLAT
Készíti: Központi Előrejelző Intézet Előrejelző Osztálya — Megrendelhető: Budapest, II., Kitaibel Pál u. 1.
Telefon: 353-500, Előrejelző Osztály: 150-410 — Megjelenik naponként — Évi előfizetési díja: 720,— Ft
Kiadásért felel: az OMSZ elnöke — Szerkesztésért felel: a KEI igazgatója

85. évfolyam 329. szám + Budapest + 1972. november 24. péntek

Az időjárási helyzet ma reggel és a várható időjárás:

Továbbra is a különböző hőmérsékletü és jobbára nedves légtömegek keveredési zónája az Alpok és a Kárpátok térsége, valamint a Balkán-félsziget vidéke. Ezeken a területeken borult az idő, és sokfelé esik az eső. A hétvégén az északnyugati, északi áramlás veszi át a vezető szerepet az előbb felsorolt területek időjárásában is. Mivel ezzel az áramlással néhány fokkal hidegebb, de egyben szárazabb levegő kerül a Kárpát-medence fölé, fokozatosan megszünik a csapadék, és kissé lehül a levegő.

Hazánkban csütörtökön borult volt az idő. Országszerte esett az eső, a magasabb hegyeken havazott. A reggeli és a délelőtti órákban ködös idő volt, ködszitálással. A lehullott csapadék mennyisége általában 5 mm alatt maradt, helyenként elérte az 5, 10, az ország déli megyéiben a 10, 20 mm-t, sőt Szigetvárról 23, Siklósról és Mohácsról 24, Pécsről 30 mm-t jelentettek. A legmagasabb nappali hőmérséklet 5, 9 fok között alakult. Ma hajnalra 0, +6 fokig hült le a levegő. Délelőtt borult, párás, helyenként ködös idő volt, a déli, délnyugati megyékben esett az eső. A hőmérséklet 11 órára 4, 6 fokig emelkedett.

Ma 12 órakor Budapesten a hőmérséklet 5 fok, a tengerszintre átszámitott légnyomás 761 mm, alig változik.

Várható időjárás szombat estig:

Felszakadozó felhőzet, főként a déli megyékben esővel, majd felhőátvonulások elszórtan zápor esővel, később hózáporral.
Néhány helyen hajnali ködképződés.
A mérsékelt, változó irányu szél fokozatosan megerősödik és északnyugatira, északira fordul.
A hőmérséklet csökken.

Várható legalacsonyabb éjszakai hőmérséklet: -2, +3,
legmagasabb nappali hőmérséklet szombaton: 2, 6 fok között.

Bartha Péterné s.k.

A hőmérséklet napi középértéke és eltérése a 100 évi átlagtól /Budapesten/:

1972. XI. 23.:	6,6 C°	+3,1 C°

1871 óta ezen a napon Budapesten előfordult:

legmagasabb hőmérséklet	18,1 C° /1926/
legalacsonyabb hőmérséklet	-8,7 C° /1918/.

72.0628.

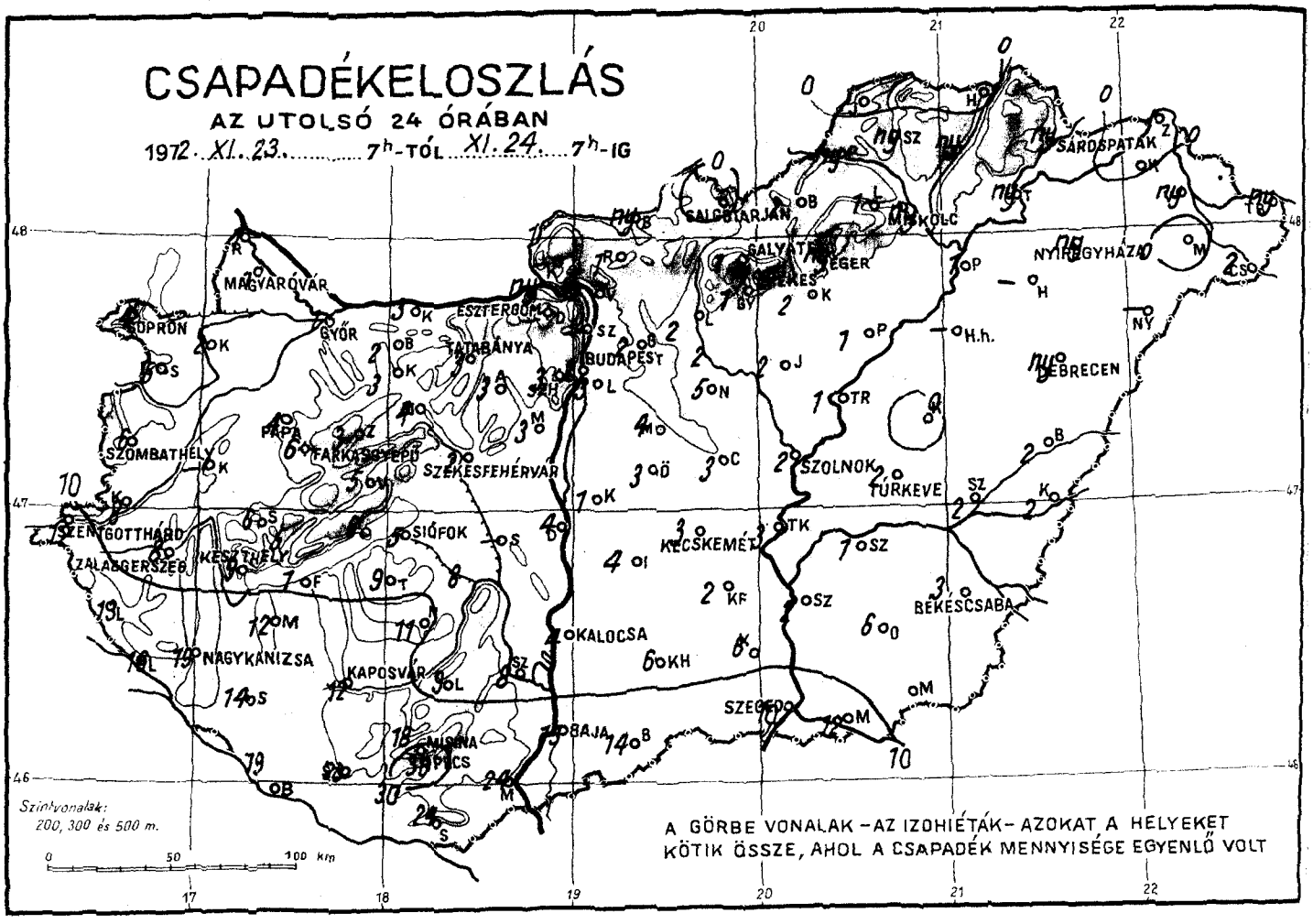
CSAPADÉKELOSZLÁS
AZ UTOLSÓ 24 ÓRÁBAN
1972. XI. 23. 7h-TÓL XI. 24. 7h-IG
MAGYARÓVÁR
SOPRON
GYŐR
ESZTERGOM
TATABÁNYA
BUDAPEST
SALGÓTARJÁN
MISKOLC
SÁROSPATAK
NYÍREGYHÁZA
DEBRECEN
SZOLNOK
TÚRKEVE
SZOMBATHELY
PAPA
FARKASGYEPŰ
SZÉKESFEHÉRVÁR
SIÓFOK
KECSKEMÉT
SZENTGOTTHÁRD
ZALAEGERSZEG
KESZTHELY
NAGYKANIZSA
KAPOSVÁR
BÉKÉSCSABA
OKALOCSA
SZEGED
MOHÁCS
BAJA
Szintvonalak:
200, 300 és 500 m.
A GÖRBE VONALAK – AZ IZOHIÉTÁK – AZOKAT A HELYEKET
KÖTIK ÖSSZE, AHOL A CSAPADÉK MENNYISÉGE EGYENLŐ VOLT

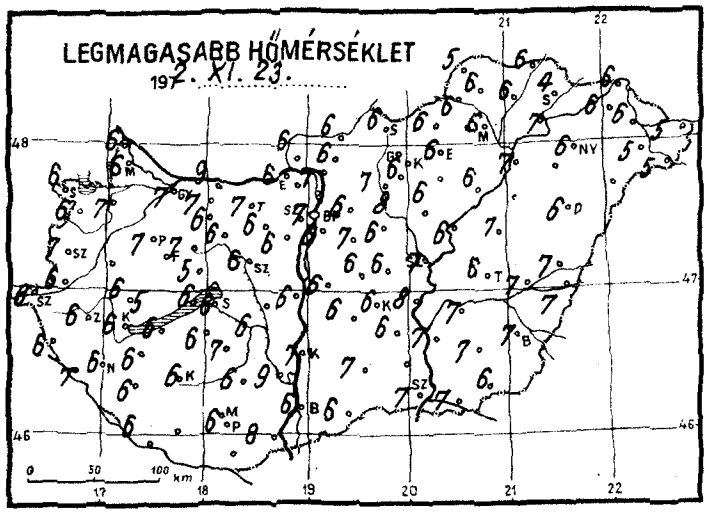
LEGMAGASABB HŐMÉRSÉKLET
1972. XI. 23.

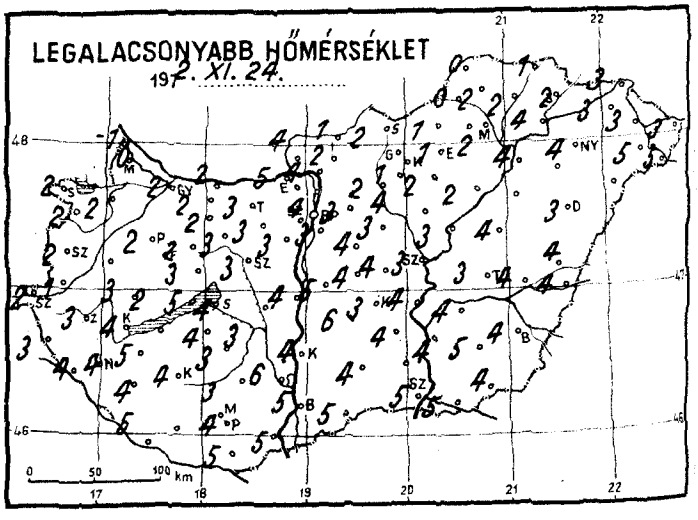
LEGALACSONYABB HŐMÉRSÉKLET
1972. XI. 24.

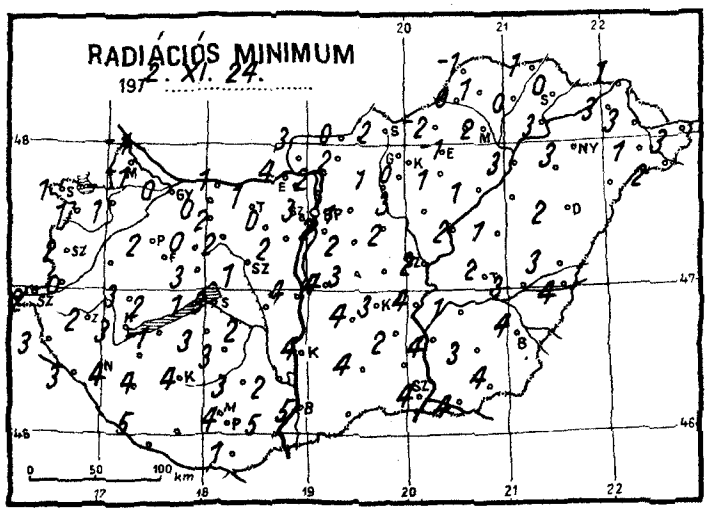
RADIÁCIÓS MINIMUM
1972. XI. 24.

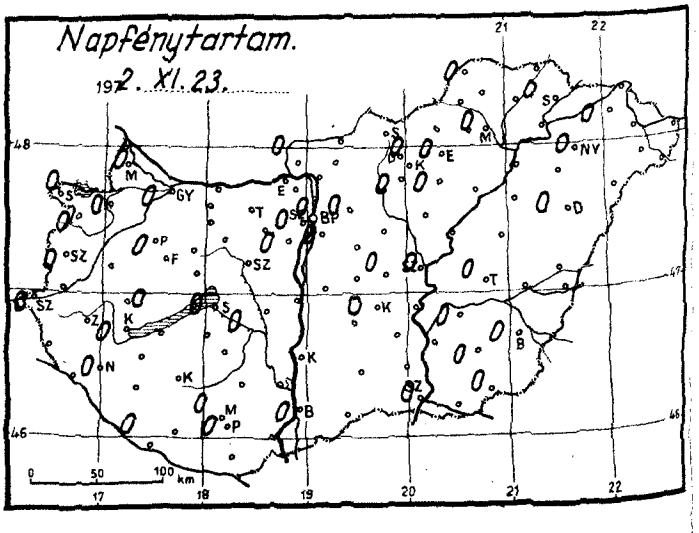
Napfénytartam.
1972. XI. 23.

1972. november hó,
24. nappéntek

	Az utolsó 24 óra adatai						24 órai csapadék mm		
	Csapadék (mm)		Hőmérsékleti szélsőségek: tegnapi nappali max.	éjszakai min.	min. 5 cm-en	Napsütés (óra) tegnap			
Mosonmagyaróvár	1 =		6	0	-1	0	Rajka	1 =	
12822 Győr	1 =		7	2	0	0	Kapuvár	2 ,	
825 Pápa	4 =		7	2	2	0	Bábolna	2 =	
805 Sopron	4		6	2	1	0	Komárom	3 =	
812 Szombathely	6 =		7	2	2	0	Káld	-	
910 Szentgotthárd	12		6	2	2	0	Sopronhorp.	5	
915 Zalaegerszeg	8		6	3	2		Körmend	8	
Lenti	13		6	3	3		Letenye	16	
925 Nagykanizsa	19		6	4	4	0	Sümeg	6	
920 Keszthely	9 =		6	4	3	0	Zirc	3	
Tihany	6 , =		6	5	1		Kisbér	3 =	
935 Siófok	5 =		6	4	3	0	Mór	4	
942 Pécs	30		6	4	4	0	Alcsút	3	
Misinatető (534 m)	18		4	2	2	0	Esztergom	ny	
Siklós	24		-	5	1		Dobogókő	-	
Farkasgyepű (400 m)	6		5	2	2		Fonyód	1	
Veszprém	5		5	3	3		Tab	9	
Tatabánya	3 =		7	3	1		Sárbogárd	-	
843 Budapest (Lőrinc)	3		6	3	2	0	Lengyel	9	
840 Budapest OMI	2		7	4	3	0	Nagykónyi	11	
Budapest (Szabadságh., 474 m)	3 =		4	3	1	0	Marcali	12	
Martonvásár	3		6	3	2	0	Somogyszob	14 ,	
Székesfehérvár	2		6	3	1		Kaposvár	12 ,	
Dunaújváros	4		6	4	4		Barcs	19	
Szekszárd	8		9	6	2		Szigetvár	23	
Mohács	24		8	5	5		Bácsalmás	14	
960 Baja	15		6	5	5	0	Kiskunhalas	6	
Kalocsa	4		7	4	4		Izsák	4	
Cegléd	3		6	4	-	0	Kunsztmiklós	1	
860 Szolnok	2 =		7	3	2	0	Örkény	3	
970 Kecskemét	3 =		6	3	3	0	Nagykáta	5 =	
Kiskunfélegyháza	2 ,		6	4	2		Jászapáti	2	
982 Szeged	10		7	5	4	0	Tiszakécske	3	
Mezőhegyes	ny		6	4	4	0	Monor	4	
Orosháza	6		7	5	3	0	Kistelek	6	
990 Békéscsaba	3		7	4	4	0	Makó	12	
Túrkeve	2 =		6	3	2	0	Szentes	2	
Berettyóújfalu	2 =		7	4	3		Szarvas	1	
880 Debrecen	ny =		6	3	2	0	Szeghalom	2 =	
892 Nyíregyháza	ny =		6	4	3	0	Körösszakál	2	
Kisvárda	• =		6	3	3	0	Tiszaroff	1	
Mátészalka	•		5	5	1		Poroszló	1 , =	
Tiszabecs	ny		5	3	3		Karcag	•	
Vác	2 =		7	4	2		Hortobágy	-	
Gödöllő	2 =		6	3	1	0	Polgár	1 = ,	
Lőrinci	2		7	2	1		Hajdúdorog	-	
Gyöngyös	1 ,		6	1	0	0	Nyírlugos	-	
Balassagyarmat	ny =		6	1	0		Csenger	2	
755 Salgótarján	•		6	2	2		Vásárosnamény	ny	
Galyatető (932 m)	1	10 cm	2	-3	-		Záhony	•	
851 Kékestető (1000 m)	1	5 cm	0	-2	-3	0	Királyrét	1 =	
Kompolt	2 ,		6	2	1	0	Romhány	1 , =	
Eger	ny		6	1	-1	0	Borsodnádasd	2 =	
Putnok	ny =		6	0	0		Jósvafő	•	
Lillafüred	1 ,		5	0	0		Szendrőlád	ny =	
772 Miskolc	ny =		6	2	2	0	Hidasnémeti	•	
Fügöd	ny ,		6	2	0		Tokaj	ny. =	
Sárospatak	ny		4	2	0	0	Szentendre	-	

N.hordsogp.

Komoksztgy.

Vámosmikola

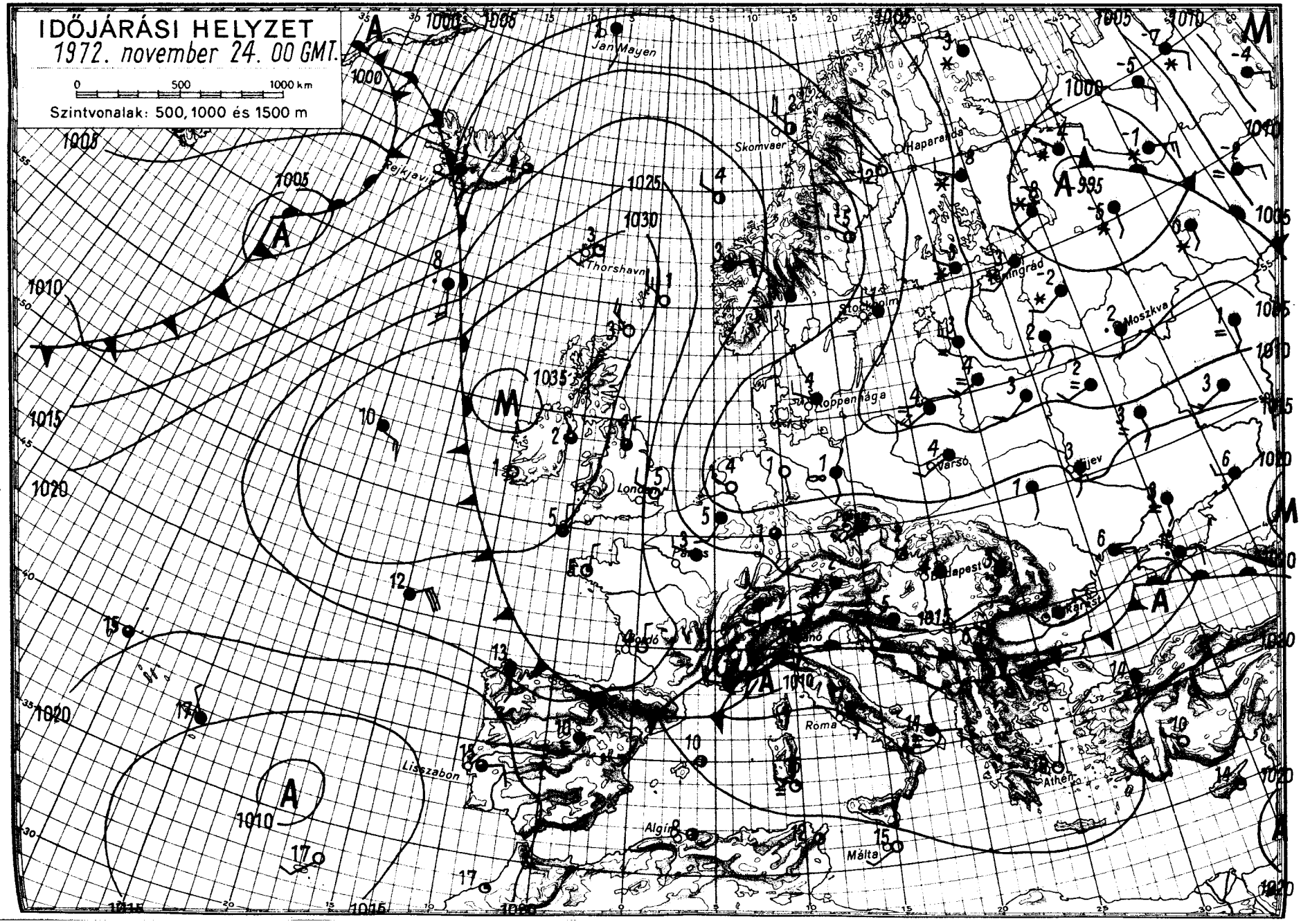

OFFSET-NYOMDA, BUDAPEST

IDŐJÁRÁSI NAPIJELENTÉS

ЕЖЕДНЕВНЫЙ МЕТЕОРОЛОГИЧЕСКИЙ БЮЛЛЕТЕНЬ • DAILY WEATHER REPORT
BULLETIN QUOTIDIEN DE TEMPS • TÄGLICHER WETTERBERICHT

KIADJA: ORSZÁGOS METEOROLÓGIAI SZOLGÁLAT
Készíti: Központi Előrejelző Intézet Előrejelző Osztálya — Megrendelhető: Budapest, II., Kitaibel Pál u. 1.
Telefon: 353-500, Előrejelző Osztály: 150-410 — Megjelenik naponként — Évi előfizetési díja: 720,— Ft
Kiadásért felel: az OMSZ elnöke — Szerkesztésért felel: a KEI igazgatója

85. évfolyam 330. szám + Budapest + 1972. november 25. szombat

Az időjárási helyzet ma reggel és a várható időjárás:

A sarkvidékről származó hideg levegő Európa északi részei után behatolt Közép-Európába is. A hideg levegővel elárasztott területeken sokfelé havazik, vannak helyek, ahol napközben sem emelkedik a hőmérséklet fagypont fölé és az éjszakai lehülés erős. Különösen kemény fagyok vannak Finnországban és a Skandináv-félsziget északi részén, ahol ma éjszaka például minusz 20, minusz 25 fokos minimumok is előfordultak. Erős, helyenként viharos északi széllel a Kárpát-medencét is kitöltötte a hideg levegő. Igy hazánkban is téliesre fordult az idő.

Hazánkban pénteken erősen felhős idő volt. Főként az ország déli részein sokfelé esett az eső, a hegyeken havazott. A lehullott csapadék mennyisége általában a csapadéknyom és 7 mm között váltakozott, de Mezőhegyesen és Baján 8, Siklóson pedig 10 mm-t mértek. A hőmérséklet csucsértéke 4 és 7 fok között alakult. Ma hajnalra a Dunántul északi részén és az északi hegyvidéken +1, minusz 4, máshol 0, +3 fokig hült le a levegő. Délelőtt változóan felhős volt az ég. Egykét helyről futó hózáport jelentettek. Az északi szelet többfelé kisérték viharos lökések. A hőmérséklet 11 órakor +2 és +4 fok között volt.

Ma 12 órakor Budapesten a hőmérséklet 5 fok volt, a tengerszintre átszámitott légnyomás 763 mm, alig változik.

Várható időjárás vasárnap estig:

Kisebb felhőátvonulások szórványos hózáporokkal.
Az erős, helyenként viharos északi szél csak lassan mérséklődik.

Várható legalacsonyabb éjszakai hőmérséklet: 0, -5,
legmagasabb nappali hőmérséklet vasárnap: +1, +5 fok között.

Kerényi Nárcisz s.k.

A hőmérséklet napi középértéke és eltérése a 100 évi átlagtól /Budapesten/:

1972. XI. 24.: 4,7 C° +1,3 C°

1871 óta ezen a napon Budapesten előfordult:

legmagasabb hőmérséklet 15,1 C° /1969/,
legalacsonyabb hőmérséklet -9,3 C° /1918/.

72.0629.

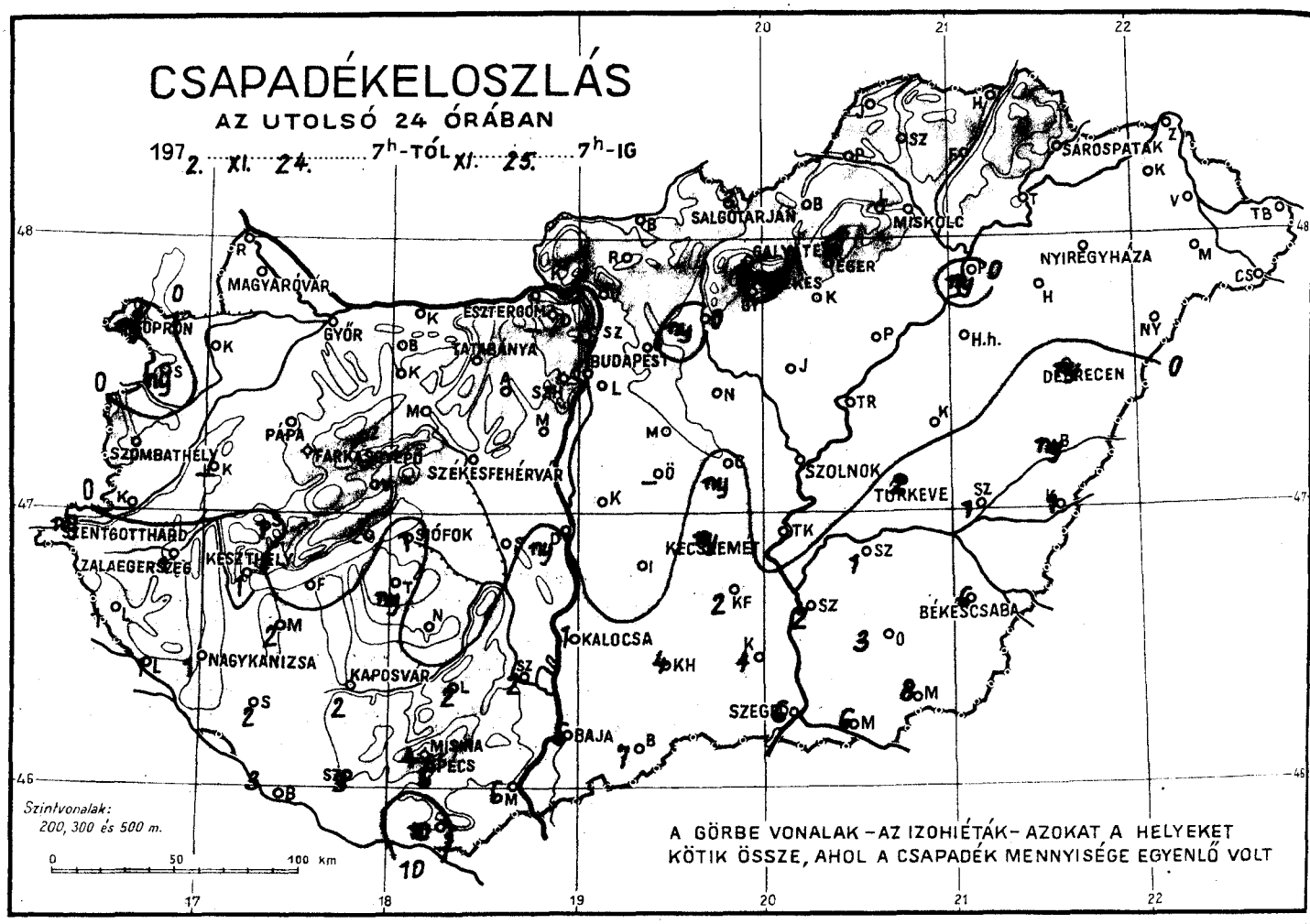
CSAPADÉKELOSZLÁS
AZ UTOLSÓ 24 ÓRÁBAN
197 2. XI. 24. 7h-TÓL XI. 25. 7h-IG
SALGÓTARJÁN
MISKOLC
SÁROSPATAK
NYÍREGYHÁZA
MAGYARÓVÁR
ESZTERGOM
GYŐR
TATABÁNYA
BUDAPEST
EGER
DEBRECEN
H.h.
SZOMBATHELY
PÁPA
SZÉKESFEHÉRVÁR
SZOLNOK
TÚRKEVE
SZENTGOTTHÁRD
ZALAEGERSZEG
KESZTHELY
SIÓFOK
KECSKEMÉT
BÉKÉSCSABA
NAGYKANIZSA
KAPOSVÁR
KALOCSA
SZEGED
PÉCS
BAJA
Szintvonalak:
200, 300 és 500 m.
0 50 100 km
A GÖRBE VONALAK – AZ IZOHIÉTÁK – AZOKAT A HELYEKET
KÖTIK ÖSSZE, AHOL A CSAPADÉK MENNYISÉGE EGYENLŐ VOLT

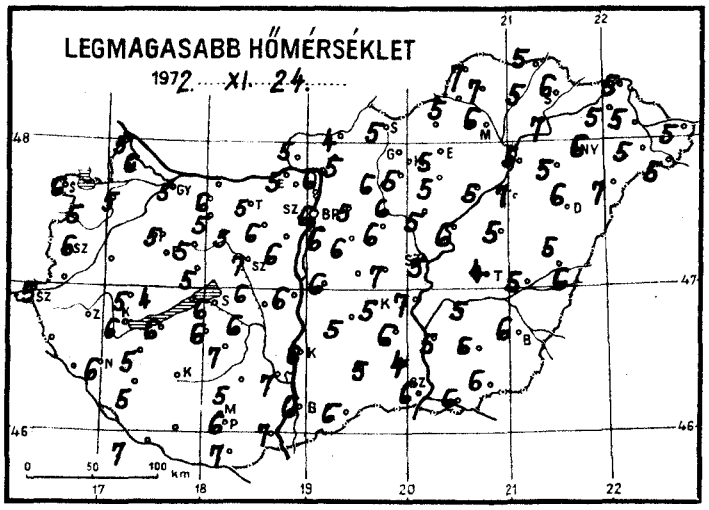
LEGMAGASABB HŐMÉRSÉKLET
1972. XI. 24.
0 50 100 km

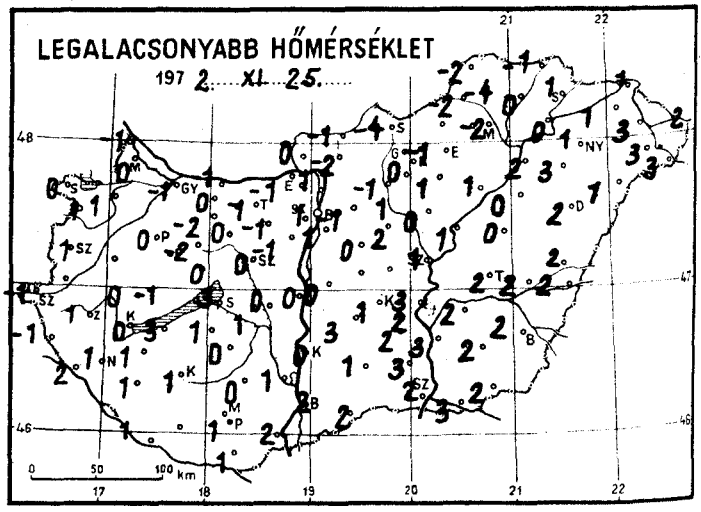
LEGALACSONYABB HŐMÉRSÉKLET
197 2. XI. 25.
0 50 100 km

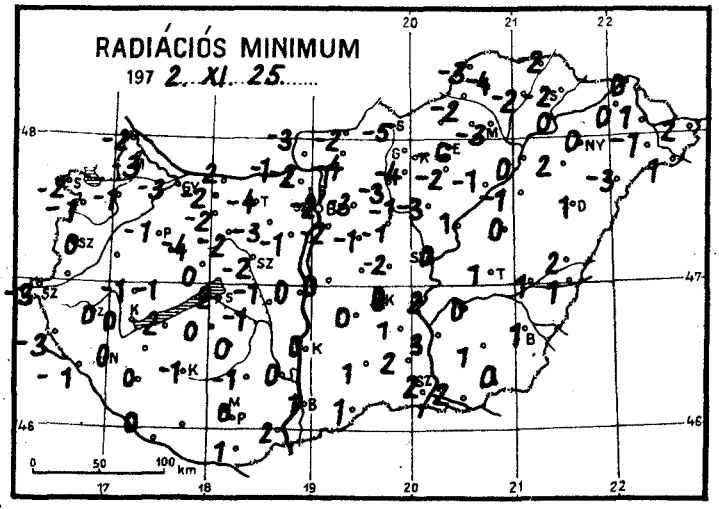
RADIÁCIÓS MINIMUM
197 2. XI. 25.
0 50 100 km

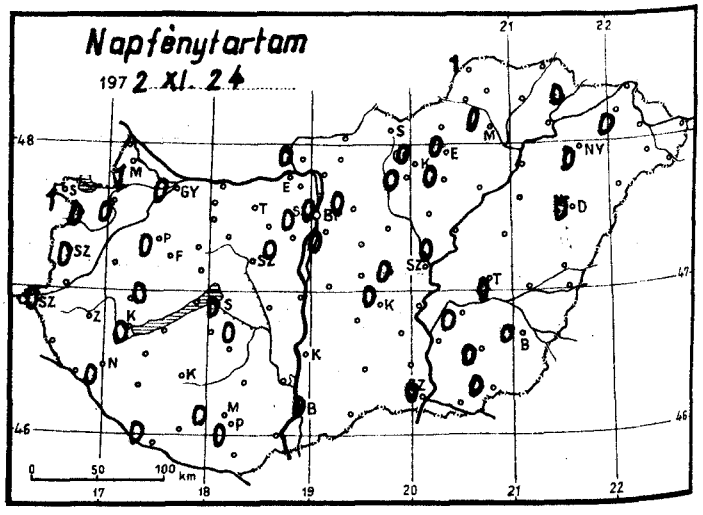
Napfénytartam
197 2 XI. 24
0 50 100 km

1972. november hó, 25. nap szombat

	Az utolsó 24 óra adatai						24 órai csapadék mm		
	Csapadék (mm)		Hőmérsékleti szélsőségek: tegnapi nappali max.	éjszakai min.	min. 5 cm-en	Napsütés (óra) tegnap			
Mosonmagyaróvár	.		6	0	−3	1	Rajka	.	
12822 Győr	.		5	−1	−3	0	Kapuvár	.	
825 Pápa	.		5	0	−1	0	Bábolna	.	
805 Sopron	ny	v	6	0	−2	1	Komárom	.	⌐
812 Szombathely	.		6	1	0	0	Káld	–	
910 Szentgotthárd	ny		5	−1	−3	0	Sopronhorp.	ny	v
915 Zalaegerszeg	1		5	1	0		Körmend	–	
Lenti	1		6	−1	−3		Letenye	1	
925 Nagykanizsa	1		6	1	0	0	Sümeg	1	
920 Keszthely	1		6	0	0	0	Zirc	.	
Tihany	–						Kisbér	.	
935 Siófok	1		6	3	2	0	Mór	.	
942 Pécs	6		6	1	0	0	Alcsút	.	⌐
Misinatető (534 m)	4		3	−2	−2	0	Esztergom	.	
Siklós	10		7	1	1		Dobogókő	–	
Farkasgyepű (400 m)	.	⌐	4	−2	−2		Fonyód	.	
Veszprém	.		5	0	0		Tab	ny	
Tatabánya	.	⌐	5	−1	−4		N.Horcsögp.	.	
843 Budapest (Lőrinc)	.		6	1	−2	0	Lengyel	2	
840 Budapest OMI	.		6	1	−2	0	Nagykónyi	.	
Budapest (Szabadságh., 474 m)	.	⌐	4	−2	−4	0	Marcali	2	
Martonvásár	.		6	−1	−1	0	Somogyszob	2	
Székesfehérvár	.		7	0	−2		Kaposvár	2	
Dunaújváros	ny	,	6	0	0		Homokszt gy.	3	
Szekszárd	2		7	1	0		Szigetvár	3	
Mohács	6		7	2	2		Bácsalmás	7	
960 Baja	8		6	2	1	0	Kiskunhalas	4	
Kalocsa	1		6	0	0		Izsák	.	
Cegléd	ny		7	–	−2	0	Kunsztmiklós	.	
860 Szolnok	.	=	5	1	0	0	Örkény	–	
970 Kecskemét	ny	=	5	1	0	0	Nagykáta	.	
Kiskunfélegyháza	2		6	2	1		Jászapáti	.	
982 Szeged	6		6	2	2	0	Tiszakécske	.	
Mezőhegyes	8		6	2	0	0	Monor	.	
Orosháza	3		6	2	1	0	Kistelek	4	
990 Békéscsaba	6	=	6	2	1	0	Makó	6	
Túrkeve	2		4	2	1	0	Szentes	2	
Berettyóújfalu	ny		5	2	2		Szarvas	1	,
880 Debrecen	ny	=	6	2	1	0	Szeghalom	1	,
882 Nyíregyháza	.		6	1	0	0	Körösszakál	1	
Kisvárda	.		5	1	0	0	Tiszaroff	.	
Mátészalka	.		5	3	−1		Poroszló	.	⌐
Tiszabecs	.		5	2	2		Karcag	.	
Vác	.		6	1	−2		Hortobágy	.	
Gödöllő	.		5	−1	−3	0	Polgár	ny	≡
Lőrinci	ny	, ⌐	6	−1	−3		Hajdúdorog	.	
Gyöngyös	.		5	0	−4	0	Nyírlugos	.	
Balassagyarmat	.	⌐	4	−1	−2		Csenger	.	
755 Salgótarján	.		5	−4	−5		Vásárosnamény	.	
Galyatető (932 m)	.	8 cm hó	1	−5	–		Záhony	.	
851 Kékestető (1000 m)	ny	5 cm hó	0	−5	−6	0	Királyrét	.	
Kompolt	.		5	1	−2	0	Vámosmikola	.	
Eger	.		5	−1	−6	0	Romhány	.	
Putnok	.		5	−2	−2		Borsodnádasd	–	
Lillafüred	.		–	−2	−6		Jósvafő	.	
772 Miskolc	.		6	−2	−3	0	Szendrőlád	.	
Füged	.	–	5	0	−2		Hidasnémeti	.	
Sárospatak	.		6	1	−2	0	Tokaj	.	
	.						Szentendre	–	

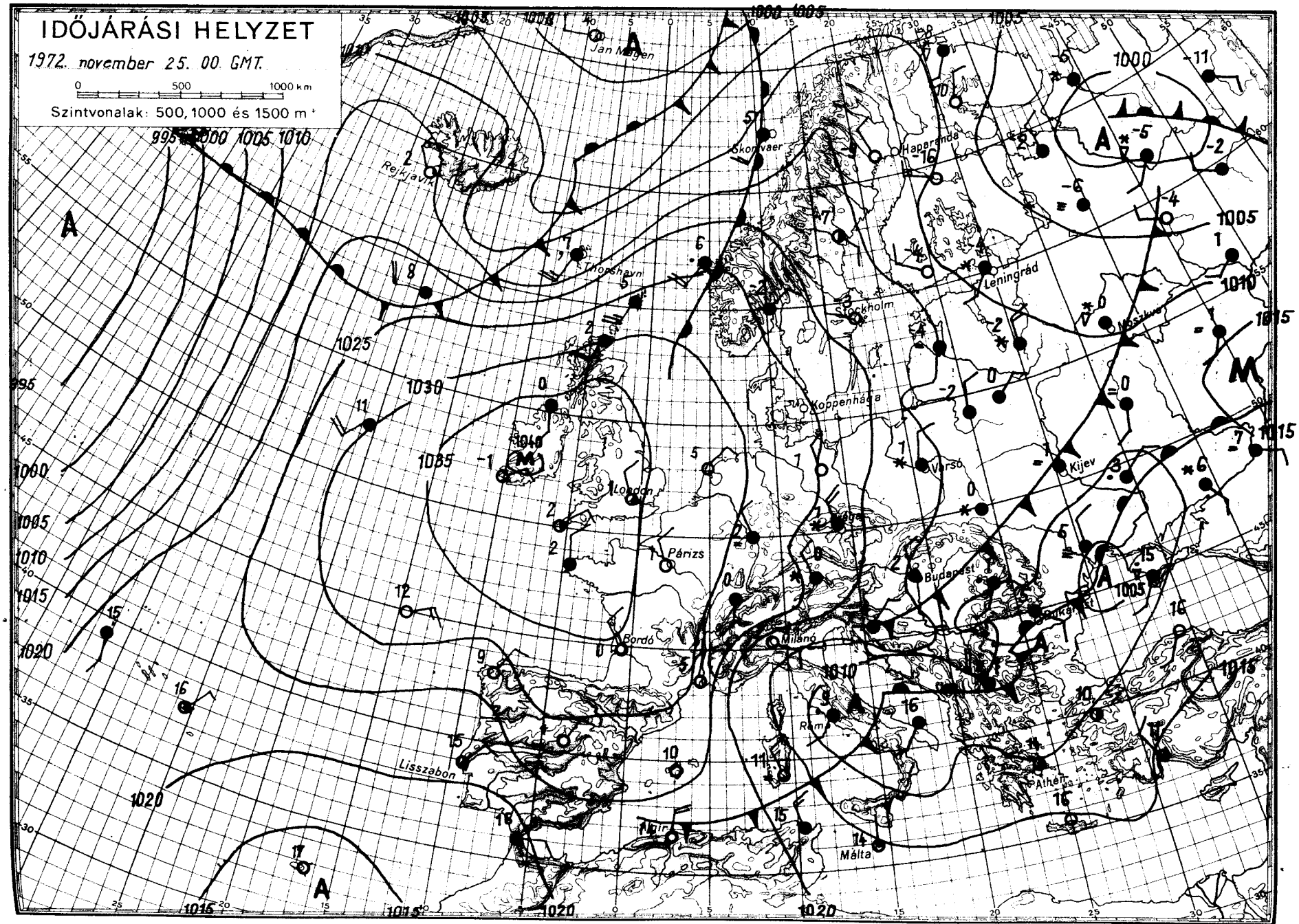
IDŐJÁRÁSI HELYZET
1972. november 25. 00. GMT.
0 500 1000 km
Szintvonalak: 500, 1000 és 1500 m
Jan Mayen
Reykjavik
Thorshavn
Skrivaer
Haparanda
Leningrád
Moszkva
Stockholm
Koppenhága
London
Párizs
Bordó
Milánó
Varsó
Kijev
Budapest
Bukarest
Róma
Athén
Málta
Lisszabon
Algír

IDŐJÁRÁSI NAPIJELENTÉS

ЕЖЕДНЕВНЫЙ МЕТЕОРОЛОГИЧЕСКИЙ БЮЛЛЕТЕНЬ • DAILY WEATHER REPORT
BULLETIN QUOTIDIEN DE TEMPS • TÄGLICHER WETTERBERICHT

KIADJA: ORSZÁGOS METEOROLÓGIAI SZOLGÁLAT
Készíti: Központi Előrejelző Intézet Előrejelző Osztálya — Megrendelhető: Budapest, II., Kitaibel Pál u. 1.
Telefon: 353-500, Előrejelző Osztály: 150-410 — Megjelenik naponként — Évi előfizetési díja: 720,— Ft
Kiadásért felel: az OMSZ elnöke — Szerkesztésért felel: a KEI igazgatója

85. évfolyam 332. szám + Budapest + 1972. november 26. vasárnap

Az időjárási helyzet ma reggel és a várható időjárás:

A sarkvidéki levegő elárasztotta Közép- és Dél-Európát, jelenleg már Afrika északi partjainál jár. Hatására főként a Balkán-félszigeten a hőmérséklet jóval az átlagos alatt maradt, az északi szél a Kárpát-medencében és az ettől délre fekvő területeken megerősödött. Meleg levegő csak az Ibériai-félszigeten és a Fekete-tenger környékén van. Mivel kontinensünk legnagyobb részén a hideg levegő az időjárás meghatározója, ezért hőmérséklet-emelkedés a következő 36 órában nem várható.

Hazánkban szombaton felhőátvonulások voltak, a nap szeszélyes területi eloszlásban 1, és 8 óra között sütött. Szórványosan futó záporok, nyáporok keletkeztek. Az ebből eredő csapadékmennyiség azonban sehol sem haladta meg az 1 mm-t. A legmagasabb hőmérséklet +3, +8 fok között alakult. Vasárnap hajnalra +1, -7 fokig hült le a levegő. Délelőtt felhőátvonulások voltak, több helyről futó havazást jelentettek. Az északi szél élénk, főként a Dunántulon sokfelé erős, a Balaton déli partján viharos volt. A hőmérséklet 11 órára csak 0, +4 fokig emelkedett.

Várható időjárás hétfő estig:

Vasárnap felhőátvonulások szórványos nyáporokkal.
Hétfőn nyugat felől növekvő felhőzet, legfeljebb néhány helyen kisebb havazással.
A sokfelé élénk helyenként erős lökésekkel kisért északnyugati, északi szél hétfőre mérséklődik.
Hideg idő.

Várható legalacsonyabb éjszakai hőmérséklet: -2, -7,
legmagasabb nappali hőmérséklet hétfőn: 0, +5 fok között.

Bóna Márta s.k.

A hőmérséklet napi középértéke és eltérése a 100 évi átlagtól /Budapesten/:

1972. XI. 25.:	2,6 C°	-0,6 C°

1871 óta ezen a napon Budapesten előfordult:

legmagasabb hőmérséklet	15,0 C° /1906/,	
legalacsonyabb hőmérséklet	-9,9 C° /1965/.	

72.0630.

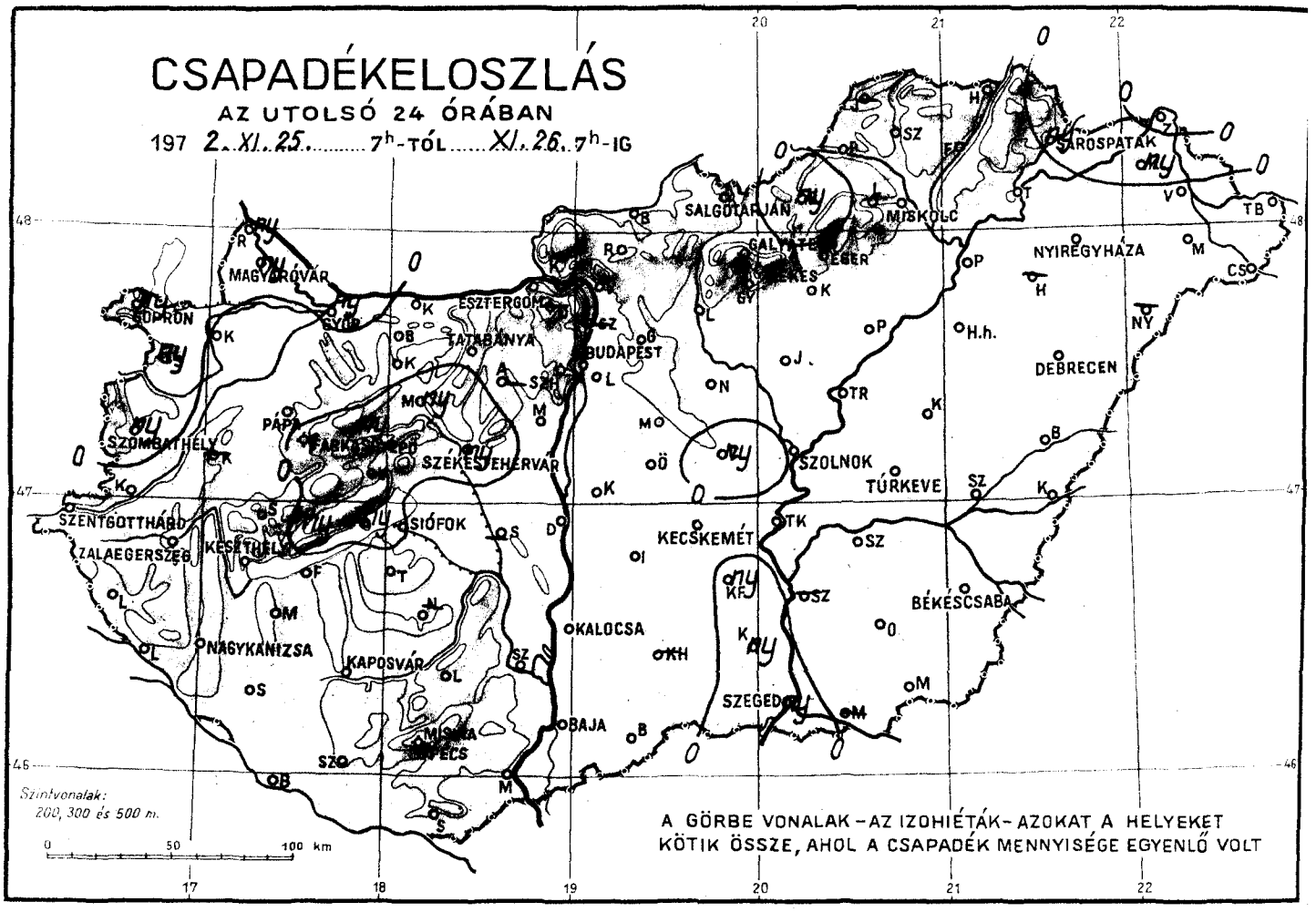
CSAPADÉKELOSZLÁS
AZ UTOLSÓ 24 ÓRÁBAN
197 2. XI. 25. 7h-TÓL XI. 26. 7h-IG
MAGYARÓVÁR
SOPRON
ESZTERGOM
TATABÁNYA
BUDAPEST
SALGÓTARJÁN
MISKOLC
SÁROSPATAK
NYIREGYHÁZA
DEBRECEN
SZOMBATHELY
PAPA
SZÉKESFEHÉRVÁR
SZOLNOK
TÚRKEVE
SZENTGOTTHÁRD
ZALAEGERSZEG
KESZTHELY
SIÓFOK
KECSKEMÉT
BÉKÉSCSABA
NAGYKANIZSA
KAPOSVÁR
KALOCSA
SZEGED
BAJA
PÉCS
Szintvonalak:
200, 300 és 500 m.
0 50 100 km
A GÖRBE VONALAK – AZ IZOHIÉTÁK – AZOKAT A HELYEKET
KÖTIK ÖSSZE, AHOL A CSAPADÉK MENNYISÉGE EGYENLŐ VOLT

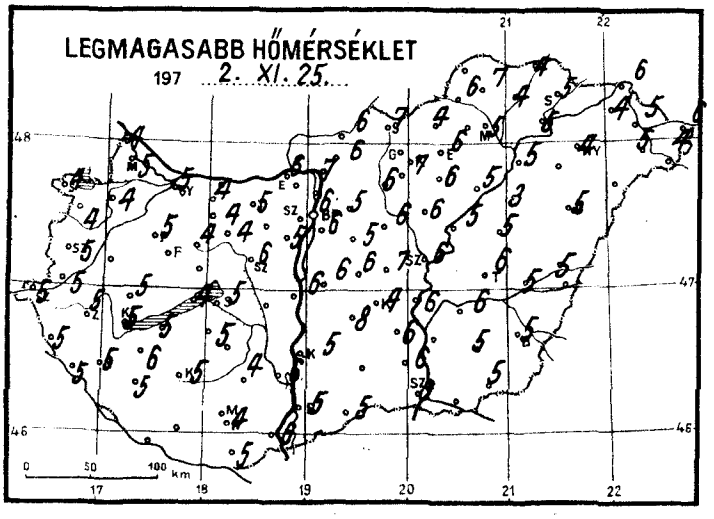
LEGMAGASABB HŐMÉRSÉKLET
197 2. XI. 25.
0 50 100 km

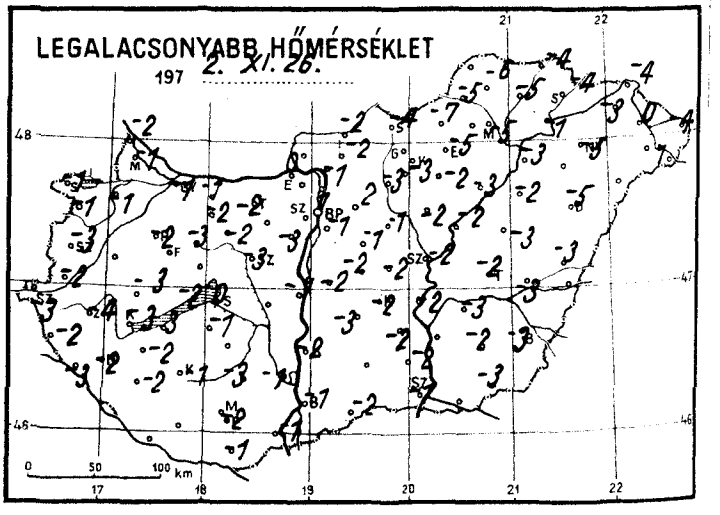
LEGALACSONYABB HŐMÉRSÉKLET
197 2. XI. 26.
0 50 100 km

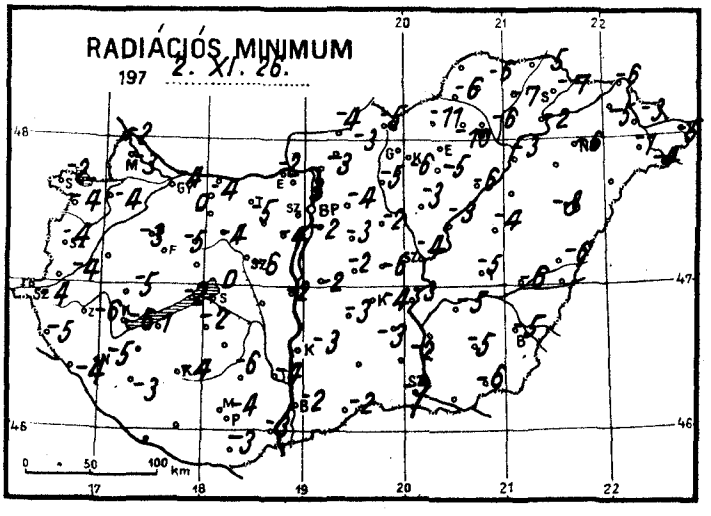
RADIÁCIÓS MINIMUM
197 2. XI. 26.
0 50 100 km

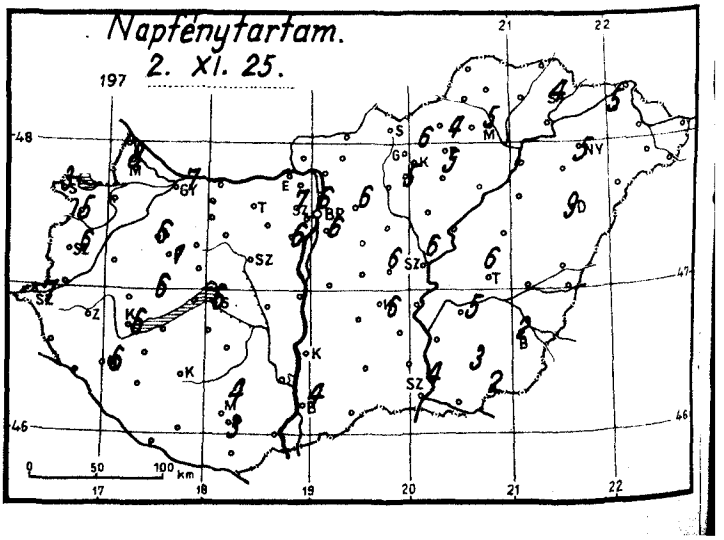
Napfénytartam.
197 2. XI. 25.
0 50 100 km

1972. november hó,

26. nap vasárnap

	Az utolsó 24 óra adatai						24 órai csapadék mm		
	Csapadék (mm)		Hőmérsékleti szélsőségek			Napsütés (óra) tegnap			
			tegnapi nappali max.	éjszakai min.	min. 5 cm-en				
Mosonmagyaróvár	ny	✳	5	-1	-3	8	Rajka	ny	✳
12822 Győr	ny	✳	5	-1	-3	7	Kapuvár	.	
825 Pápa	.		5	-2	-3	6	Bábolna	.	
805 Sopron	ny	✳	4	-1	-2	3	Komárom	.	
812 Szombathely	ny	✳ ▽	5	-3	-4	6	Káld	–	
910 Szentgotthárd	.		5	-3	-4	7	Sopronhorp.	ny	▽
915 Zalaegerszeg	.		5	-4	-6		Körmend	.	
Lenti	.		5	-2	-5		Letenye	.	
925 Nagykanizsa	.		5	-2	-5	6	Sümeg	.	
920 Keszthely	.		5	-3	-6	6	Zirc	ny	folt
Tihany	ny	✳	4	-2	-2		Kisbér	.	
935 Siófok	.		5	0	0	6	Mór	ny	✳
942 Pécs	.		4	-2	-4	3	Alcsút	–	
Misinatető (534 m)	.		1	-3	-5	4	Esztergom	.	
Siklós	.		5	-1	-3		Dobogókő	–	
Farkasgyepű (400 m)	1	✳	-1	-3	-3	1	Fonyód	.	
Veszprém	–						Tab	.	
Tatabánya	.		5	-2	-5		Siófok	–	
843 Budapest (Lőrinc)	.		6	-1	-2	6	Lengyel	.	
840 Budapest OMI	.		6	-1	-3	6	Nagykónyi	–	
Budapest (Szabadságh., 474 m)	.	⌴	3	-4	-4	7	Marcali	.	
Martonvásár	.		5	-3	-4	6	Somogyszob	.	≡
Székesfehérvár	ny	✳	6	-3	-6		Kaposvár	.	
Dunaújváros	.		6	-1	-2		Barcs	–	
Szekszárd	.		6	-1	-4		Szigetvár	.	
Mohács	.		6	-1	-3		Bácsalmás	.	
960 Baja	.		5	-1	-2	4	Kiskunhalas	–	
Kalocsa	.		5	-2	-3		Izsák	.	
Cegléd	ny	✳	7	-2	-6	6	Kunsztmiklós	.	
860 Szolnok	.		6	-2	-4	6	Örkény	.	
970 Kecskemét	.		4	-2	-4	6	Nagykáta	.	
Kiskunfélegyháza	ny		6	-2	-3		Jászapáti	.	⌴
982 Szeged	ny	✳	6	-1	-3	4	Tiszakécske	.	
Mezőhegyes	.	⌴	5	-3	-6	2	Monor	.	
Orosháza	.		5	-2	-5	3	Kistelek	ny	✳
990 Békéscsaba	.		5	-3	-5	2	Makó	–	
Túrkeve	.		6	-2	-5	6	Szentes	–	
Berettyóújfalu	.	⌴	5	-3	-6		Szarvas	.	
882 Debrecen	.		5	-5	-8	9	Szeghalom	.	⌴
892 Nyíregyháza	.		4	-5	-6	5	Körösszakál	.	
Kisvárda	ny	✳	4	-3	-5	5	Tiszaroff	.	
Mátészalka	.		5	–	-1		Poroszló	.	
Tiszabecs	.		6	-4	-5		Karcag	.	
Vác	.		7	-1	-3		Hortobágy	.	
Gödöllő	.		5	-2	-4	6	Polgár	.	
Lőrinci	.	⌴	6	-3	-5		Hajdúdorog	–	
Gyöngyös	.		7	-3	-6	5	Nyírlugos	–	
Balassagyarmat	.		6	-2	-4		Csenger	.	
755 Salgótarján	.		7	-4	-5		Vásárosnamény	.	
Galyatető (932 m)	.		2	-9	–		Záhony	.	
851 Kékestető (1000 m)	.		-3	-7	-9	6	Vámosmikola	–	
Kompolt	.		6	-2	-5	5	Romhány	.	
Eger	.		6	-5	-10	4	Borsodnádasd	ny	✳
Putnok	.		6	-5	-6		Jósvafő	–	
Lillafüred	.		4	-4	-8		Szendrőlád	.	
772 Miskolc	.		5	-5	-6	5	Hidasnémeti	.	
Füged	.	⌴	4	-5	-7		Tokaj	.	
Sárospatak	ny	✳	5	-4	-7	4	Szentendre	–	

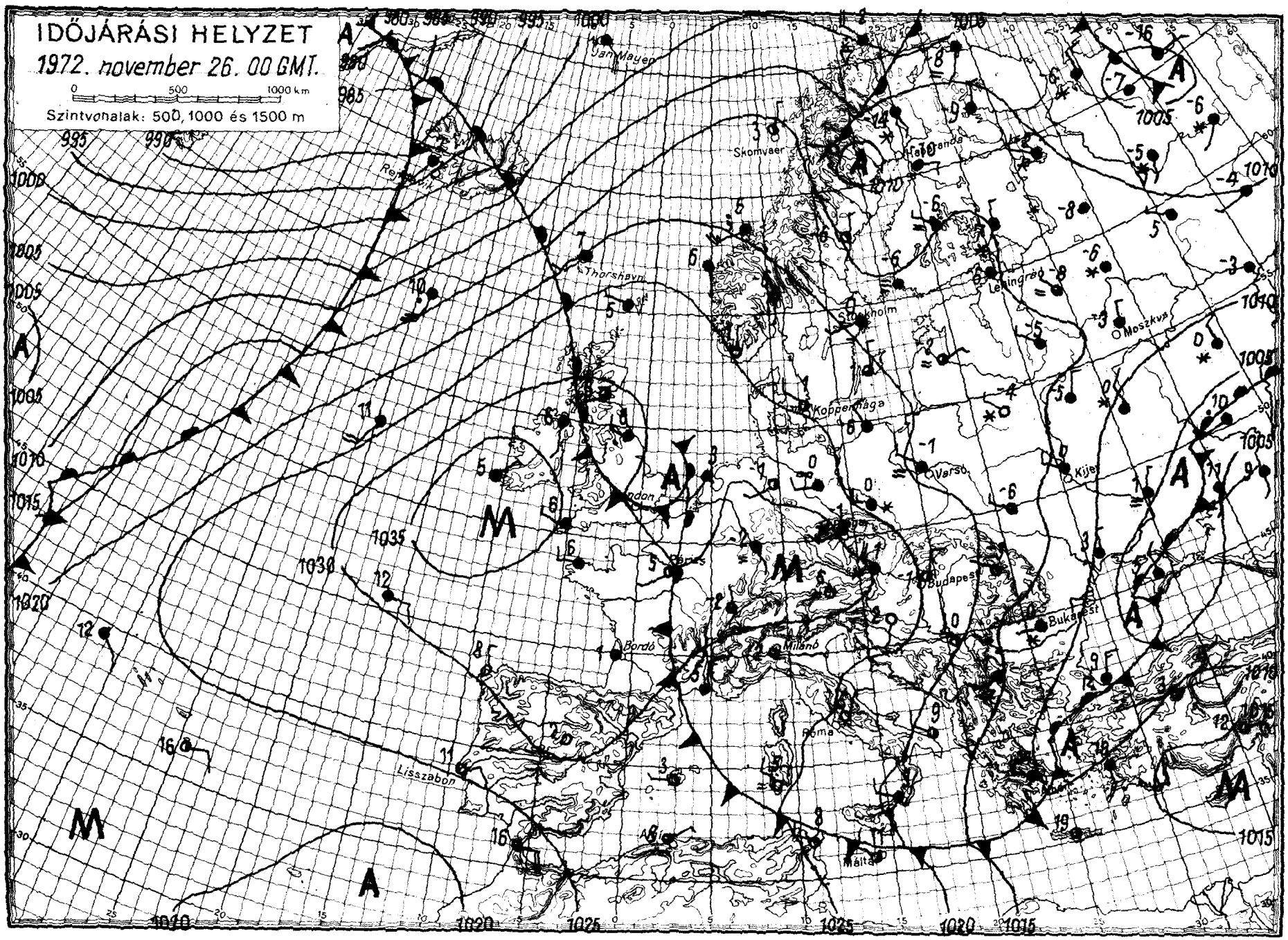

OFFSET NYOMDA BUDAPEST

IDŐJÁRÁSI NAPIJELENTÉS

ЕЖЕДНЕВНЫЙ МЕТЕОРОЛОГИЧЕСКИЙ БЮЛЛЕТЕНЬ • DAILY WEATHER REPORT
BULLETIN QUOTIDIEN DE TEMPS • TÄGLICHER WETTERBERICHT

KIADJA: ORSZÁGOS METEOROLÓGIAI SZOLGÁLAT
Készíti: Központi Előrejelző Intézet Előrejelző Osztálya — Megrendelhető: Budapest, II., Kitaibel Pál u. 1.
Telefon: 353-500, Előrejelző Osztály: 150-410 — Megjelenik naponként — Évi előfizetési díja: 720.— Ft
Kiadásért felel: az OMSZ elnöke — Szerkesztésért felel: a KEI igazgatója

85. évfolyam 332. szám + Budapest + 1972. november 27. hétfő

Az időjárási helyzet ma reggel és a várható időjárás:

Nyugat- és Közép-Európa nagy részén a lassu, leszálló légmozgások hatására általában kevés a felhő, száraz, az évszakhoz képest hideg az idő. Európa északi és keleti felén ugyanakkor erősen felhős, szeles, hideg az időjárás. A Szovjetunió európai területének sok helyén havazik, a Brit-szigeteken és a Skandináv-félszigeten szórványosan esik az eső. Közép-Európa és igy a Kárpát-medence időjárása a következő 36 órában lényegesen nem változik.

Hazánkban vasárnap változóan felhős, szeles, hideg idő volt. Az ország nagy részén 1, 7 órán át sütött a nap, de egyes vidékeken egész napon át borult maradt az ég. A Tiszántul és a Dunántul néhány helyén jelentéktelen mennyiségü hó hullott. A hőmérséklet napközben az északkeleti megyékben 0, +1, máshol 2, 7 fokig emelkedett. Hétfő hajnalra +1, -7 fokig hült le a levegő. Ma délelőtt változóan felhős idő volt. Több helyen időnként még megerősödött az északnyugati-északi szél. A hőmérséklet 11 órakor az ország területén -1, +3 fok között váltakozott.

Ma 12 órakor Budapesten a hőmérséklet 2 fok, a tengerszintre átszámitott légnyomás 775 mm, alig változik.

Várható időjárás kedd estig:

Időnként kissé megnövekvő felhőzet, havazás nélkül.
A helyenként még erős északnyugati szél tovább mérséklődik.
A hajnali és a reggeli órákban párásodás, néhány helyen köd.
Várható legalacsonyabb éjszakai hőmérséklet: -3, -8,
legmagasabb nappali hőmérséklet kedden: +1, +5 fok között.

Vadkerti Ferenc s.k.

TÁVOLABBI KILÁTÁSOK PÉNTEK REGGELIG:

A helyenként még viharos északnyugati szél átmenetileg mérséklődik, később délnyugatira fordul. Az éjszakai lehülés gyengül.
Legalacsonyabb hajnali hőmérsékletek eleinte -2, -6, később -2, +2 fok között. Legmagasabb nappali hőmérsékletek 3, 8, fok között.
Jelentős mennyiségü /legalább 5 mm/ csapadék az ország területének 20 %-án várható, az időszak végén.

TÁVELŐREJELZŐ OSZTÁLY

A hőmérséklet napi középértéke és eltérése a 100 évi átlagtól /Budapesten/:

1972. XI. 26.: 2,5 C° -0,2 C°

1871 óta ezen a napon Budapesten előfordult:

legmagasabb hőmérséklet 14,2 C° /1898/
legalacsonyabb hőmérséklet -11,0 C° /1884/.

72.0631.

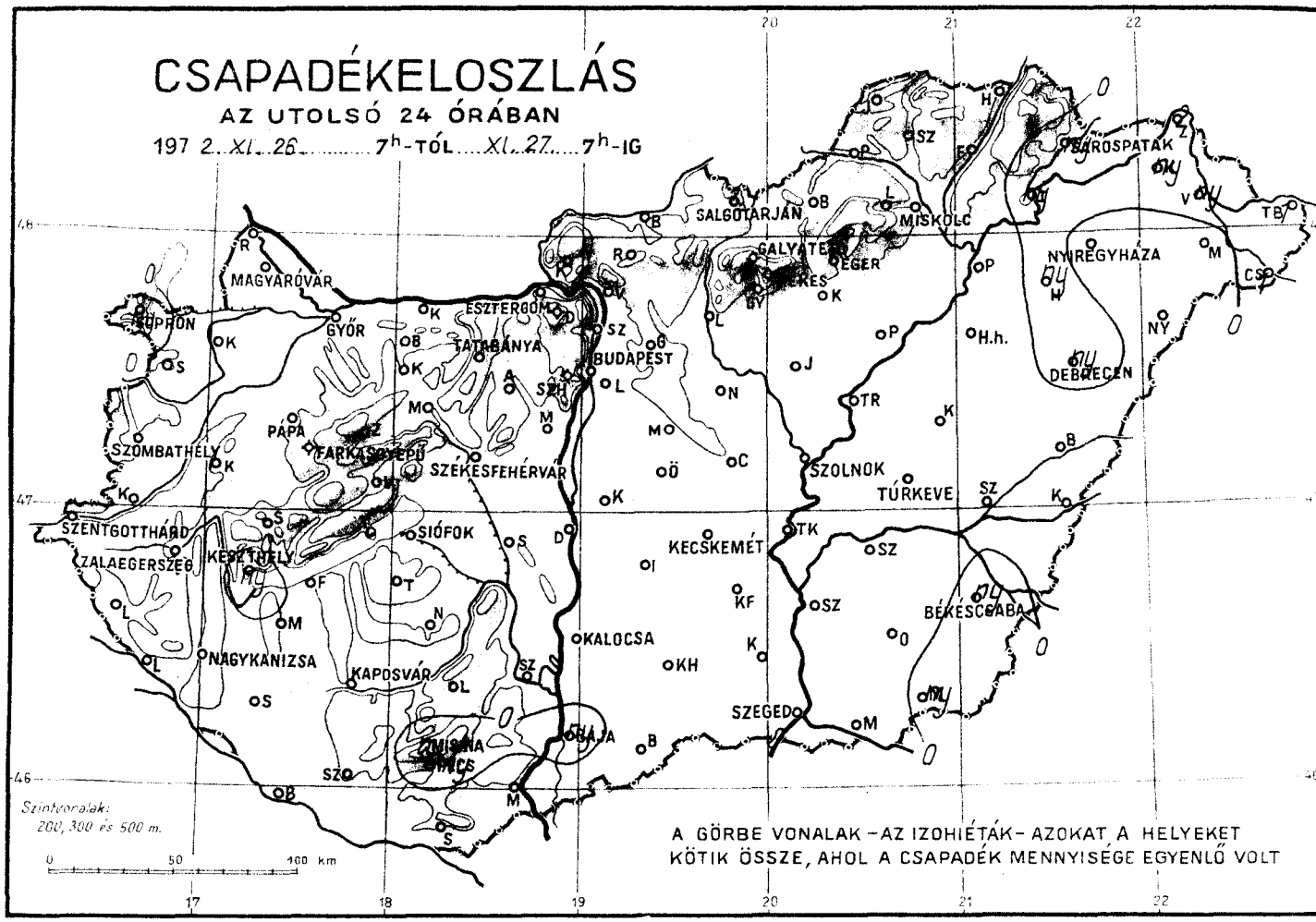
CSAPADÉKELOSZLÁS
AZ UTOLSÓ 24 ÓRÁBAN
197 2. XI. 26. 7h-TÓL XI. 27. 7h-IG
SALGÓTARJÁN
MISKOLC
GALYATETŐ
EGER
MAGYARÓVÁR
SOPRON
GYŐR
ESZTERGOM
TATABÁNYA
BUDAPEST
PÁPA
FARKASGYEPŰ
SZÉKESFEHÉRVÁR
SZOMBATHELY
SZENTGOTTHÁRD
ZALAEGERSZEG
KESZTHELY
SIÓFOK
NAGYKANIZSA
KAPOSVÁR
MISKOLC
BÁJA
KALOCSA
KECSKEMÉT
SZOLNOK
TÚRKEVE
BÉKÉSCSABA
SZEGED
DEBRECEN
NYIREGYHÁZA
SÁROSPATAK
Szintvonalak:
200, 300 és 500 m.
0 50 100 km
A GÖRBE VONALAK – AZ IZOHIÉTÁK – AZOKAT A HELYEKET
KÖTIK ÖSSZE, AHOL A CSAPADÉK MENNYISÉGE EGYENLŐ VOLT

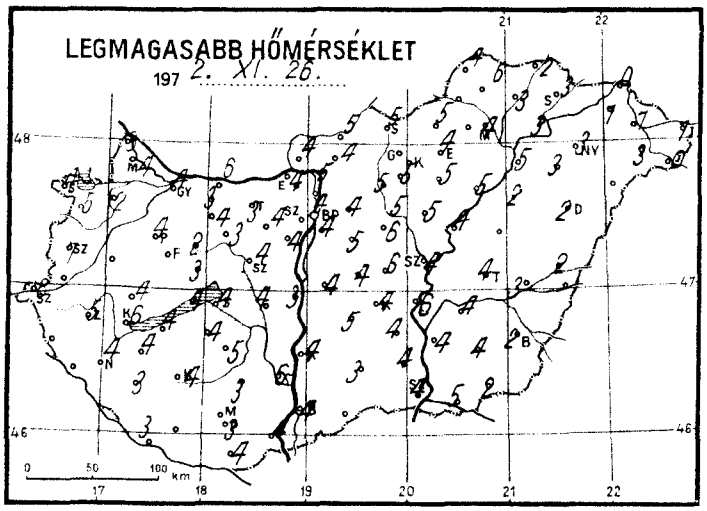
LEGMAGASABB HŐMÉRSÉKLET
197 2. XI. 26.
0 50 100 km

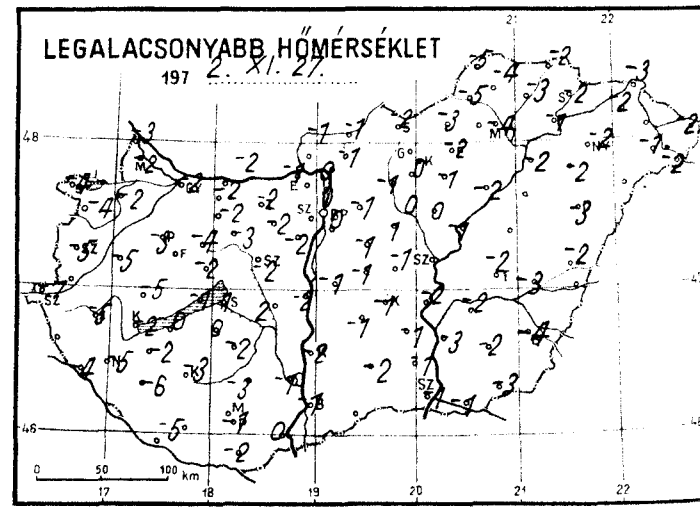
LEGALACSONYABB HŐMÉRSÉKLET
197 2. XI. 27.
0 50 100 km

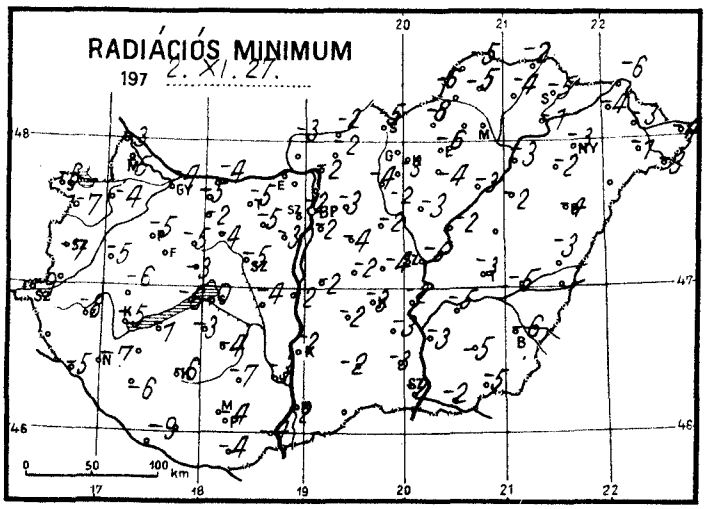
RADIÁCIÓS MINIMUM
197 2. XI. 27.
0 50 100 km

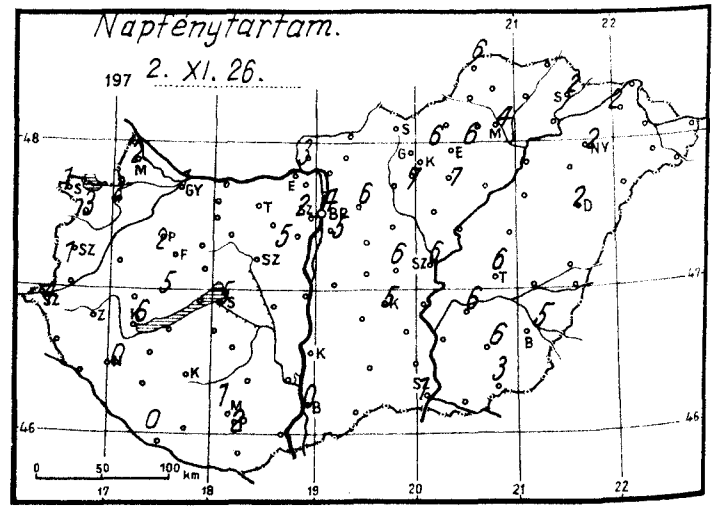
Napfénytartam.
197 2. XI. 26.
0 50 100 km

1972. november hó,
27. hétfő nap

	Az utolsó 24 óra adatai						24 órai csapadék mm		
	Csapadék (mm)		Hőmérsékleti szélsőségek			Napsütés (óra) tegnap			
			tegnapi nappali max.	éjszakai min.	min. 5 cm-en				
Mosonmagyaróvár	•		4	-2	-5	2	Rajka	•	
12822 Győr	•		4	-2	-4	1	Kapuvár	•	
825 Pápa	•		4	-3	-5	2	Bábolna	•	
805 Sopron	ny	*	4	-4	-6	1	Komárom	•	
812 Szombathely	•		7	-5	-7	1	Káld	•	
910 Szentgotthárd	•		6	-7	-9	4	Sopronhorp.	•	
915 Zalaegerszeg	•		5	-5	-8		Körmend	•	⌴
Lenti	--						Letenye	•	
925 Nagykanizsa	•		4	-5	-7	0	Sümeg	•	
920 Keszthely	ny	*	6	-2	-5	6	Zirc	•	
Tihany	•		4	-1	-6		Kisbér	•	
935 Siófok	•		4	1	0	5	Mór	•	
942 Pécs	ny	*	3	-1	-4	2	Alcsút	•	
Misinatető (534 m)	ny	*	0	-3	-4	1	Esztergom	•	
Siklós	•	⌴	4	-2	-4		Dobogókő	•	
Farkasgyepű (400 m)	•	⌴	3	-4	-5		Fonyód	•	
Veszprém	•		3	-3	-3		Tab	•	
Tatabánya	•	⌴	3	-2	-5		Várgesztes	•	
843 Budapest (Lőrinc)	•		4	0	-2	5	Lengyel	•	
840 Budapest OMI	•		4	0	-2	4	Nagykónyi	•	⌴
Budapest (Szabadságh., 474 m)	•	⌴	1	-4	-4	2	Marcali	•	
Martonvásár	•		4	-2	-3	5	Somogyszob	•	
Székesfehérvár	•	⌴	4	-2	-5		Kaposvár	•	
Dunaújváros	•		3	-2	-2		Barcs	•	
Szekszárd	•		6	-1	-3		Szigetvár	•	
Mohács	•		4	0	4		Bácsalmás	--	
960 Baja	ny	*	4	-1	-2	0	Kiskunhalas	•	
Kalocsa	•		4	-2	-2		Izsák	•	
Cegléd	•		6	-1	-4	6	Kunsztmiklós	•	
860 Szolnok	•		4	-1	-3	6	Örkény	•	
970 Kecskemét	•		4	-1	-3	5	Nagykáta	•	
Kiskunfélegyháza	•	⌴	4	-1	-3		Jászapáti	•	⌴
982 Szeged	•		4	-1	-2	1	Tiszakécske	•	
Mezőhegyes	ny	*	2	-3	-5	3	Monor	•	
Orosháza	•		4	-2	-5	6	Kistelek	•	
990 Békéscsaba	ny	*	2	-4	-6	5	Makó	•	
Túrkeve	•		4	-2	-3	6	Szentes	•	
Berettyóújfalu	•	⌴	2	-2	-3		Szarvas	•	
889 Debrecen	ny	* =	2	-3	-4	2	Szeghalom	•	⌴
892 Nyíregyháza	•	* =	3	-2	-3	2	Körösszakál	=	
Kisvárda	ny	*	1	-2	-4	2	Tiszaroff	•	
Mátészalka	•		3	-1	-1		Poroszló	•	⌴
Tiszabecs	1	*	1	-2	-4		Karcag	--	
Vác	•		5	0	-2		Hortobágy	•	
Gödöllő	•		4	-1	-3	6	Polgár	•	
Lőrinci	•	⌴	5	-1	-4		Hajdúdorog	ny	*
Gyöngyös	•		5	0	-3	7	Nyírlugos	=	
Balassagyarmat	•		5	-1	-2		Csenger	1	*
755 Salgótarján	•		5	-2	-5		Vásárosnamény	ny	*
Galyatető (932 m)	•		1	-6	-		Záhony	2	*
851 Kékestető (1000 m)	•		-2	-5	-5	6	Vámosatti	•	
Kompolt	•		5	-1	-4	7	Romhány	•	
Eger	•		4	-2	-6	6	Borsodnádasd	•	⌴
Putnok	•		-	-5	-6		Jósvafő	•	
Lillafüred	•		6	-3	-6		Szendrőlád	•	
772 Miskolc	•	=	4	-4	-5	4	Hidasnémeti	•	
Füged	•	⌴	3	-3	-4		Tokaj	ny	*
Sárospatak	ny	*	3	-2	-5	2	Szentendre	=	

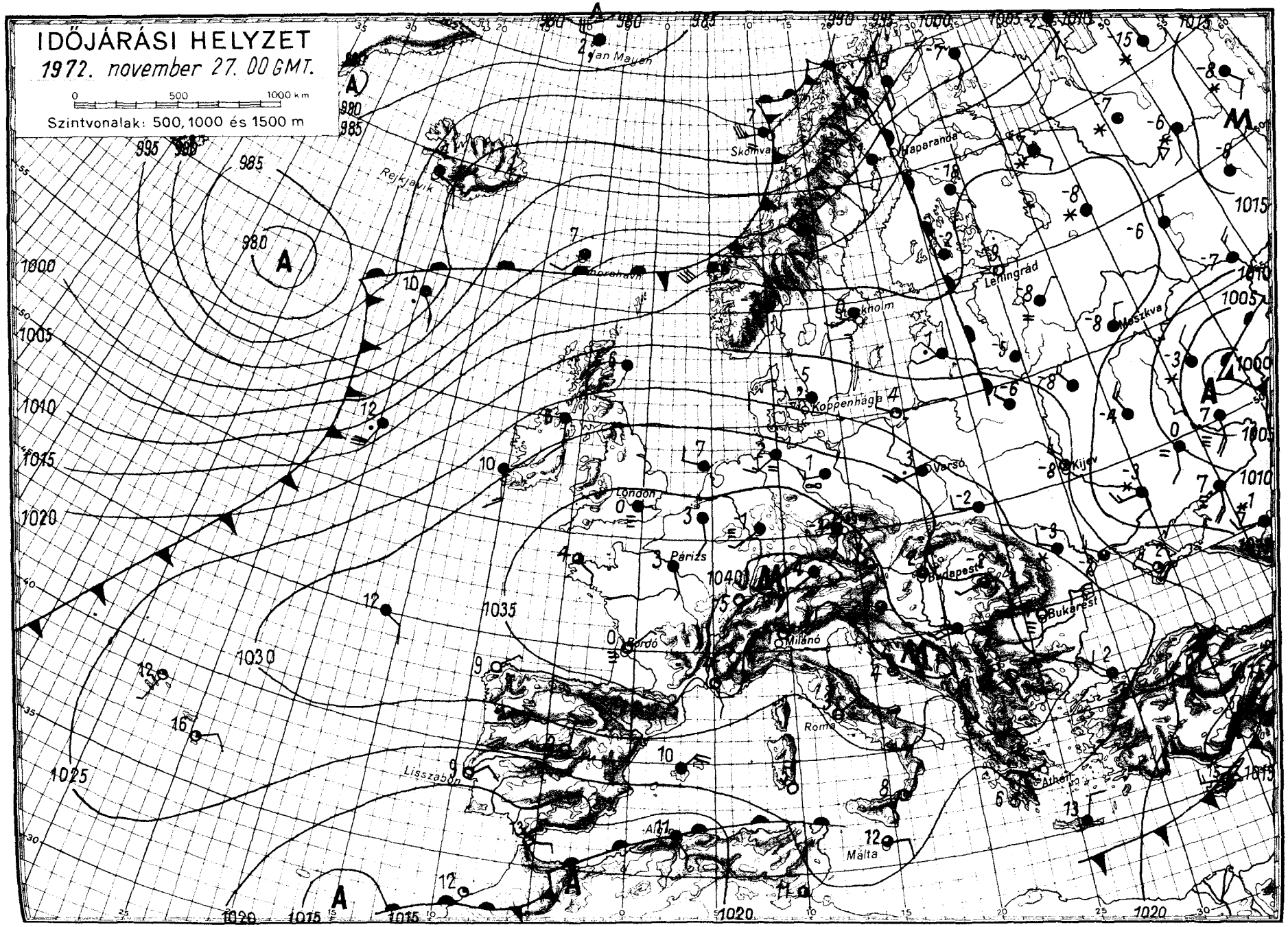
IDŐJÁRÁSI HELYZET
1972. november 27. 00 GMT.
0 500 1000 km
Szintvonalak: 500, 1000 és 1500 m
Jan Mayen
Reykjavik
Skomvaer
Haparanda
Leningrád
Moszkva
Stockholm
Koppenhága
Varsó
Kijev
London
Párizs
Budapest
Bukarest
Milánó
Bordó
Róma
Athén
Lisszabon
Málta
A
M

IDŐJÁRÁSI NAPIJELENTÉS

ЕЖЕДНЕВНЫЙ МЕТЕОРОЛОГИЧЕСКИЙ БЮЛЛЕТЕНЬ • DAILY WEATHER REPORT
BULLETIN QUOTIDIEN DE TEMPS • TÄGLICHER WETTERBERICHT

KIADJA: ORSZÁGOS METEOROLÓGIAI SZOLGÁLAT
Készíti: Központi Előrejelző Intézet Előrejelző Osztálya — Megrendelhető: Budapest, II., Kitaibel Pál u. 1.
Telefon: 353-500, Előrejelző Osztály: 150-410 — Megjelenik naponként — Évi előfizetési díja: 720,— Ft
Kiadásért felel: az OMSZ elnöke — Szerkesztésért felel: a KEI igazgatója

85. évfolyam 333. szám + Budapest + 1972. november 28. kedd

Az időjárási helyzet ma reggel és a várható időjárás:

Délnyugat- és Közép-Európa, valamint a Balkán-félsziget fölött folytatódik a leszálló légmozgás. Igy ezeken a területeken, a reggeli ködöktől eltekintve, száraz, hideg az idő. A hőmérséklet napközben is 6, 8 fokkal alacsonyabb az évszaknak megfelelőnél. Európa többi részén valamint a Szovjetunió európai területén változékony, többfelé csapadékos az időjárás.

Hazánkban hétfőn csak északkeleten volt borult idő, máshol változóan felhős ég mellett 4, 8 órás napsütést észleltek. Csapadékot sehonnan sem jelentettek. A legmagasabb nappali hőmérséklet +1, +6 fok között alakult. Ma hajnalra +1, -4 fokig hült le a levegő. Délelőtt nyugat felől csökkent a felhőzet, száraz maradt az idő. A hőmérséklet 11 órára +1, +6 fokig emelkedett.

Ma 12 órakor Budapesten a hőmérséklet 3 fok, a tengerszintre átszámitott légnyomás 769 mm, mérsékelten süllyed.

Várható időjárás szerda estig:

Változóan felhős idő, kedden csapadék nélkül, szerdán délután nyugat felől futó havazással, havaseső vel.
Egy-két helyen hajnali ködképződés.
Mérsékelt, időnként megélénkülő nyugati, délnyugati szél.

Várható legalacsonyabb éjszakai hőmérséklet: -3, +2,
legmagasabb nappali hőmérséklet szerdán: +4, +9 fok között.

Bartha Péterné s.k.

A hőmérséklet napi középértéke és eltérése a 100 évi átlagtól /Budapesten/:

1972. XI. 27.:	+1,2 C°	-1,5 C°

1871 óta ezen a napon Budapesten előfordult:

legmagasabb hőmérséklet	15,4 C° /1878/
legalacsonyabb hőmérséklet	-11,9 C° /1890/.

72.0633.

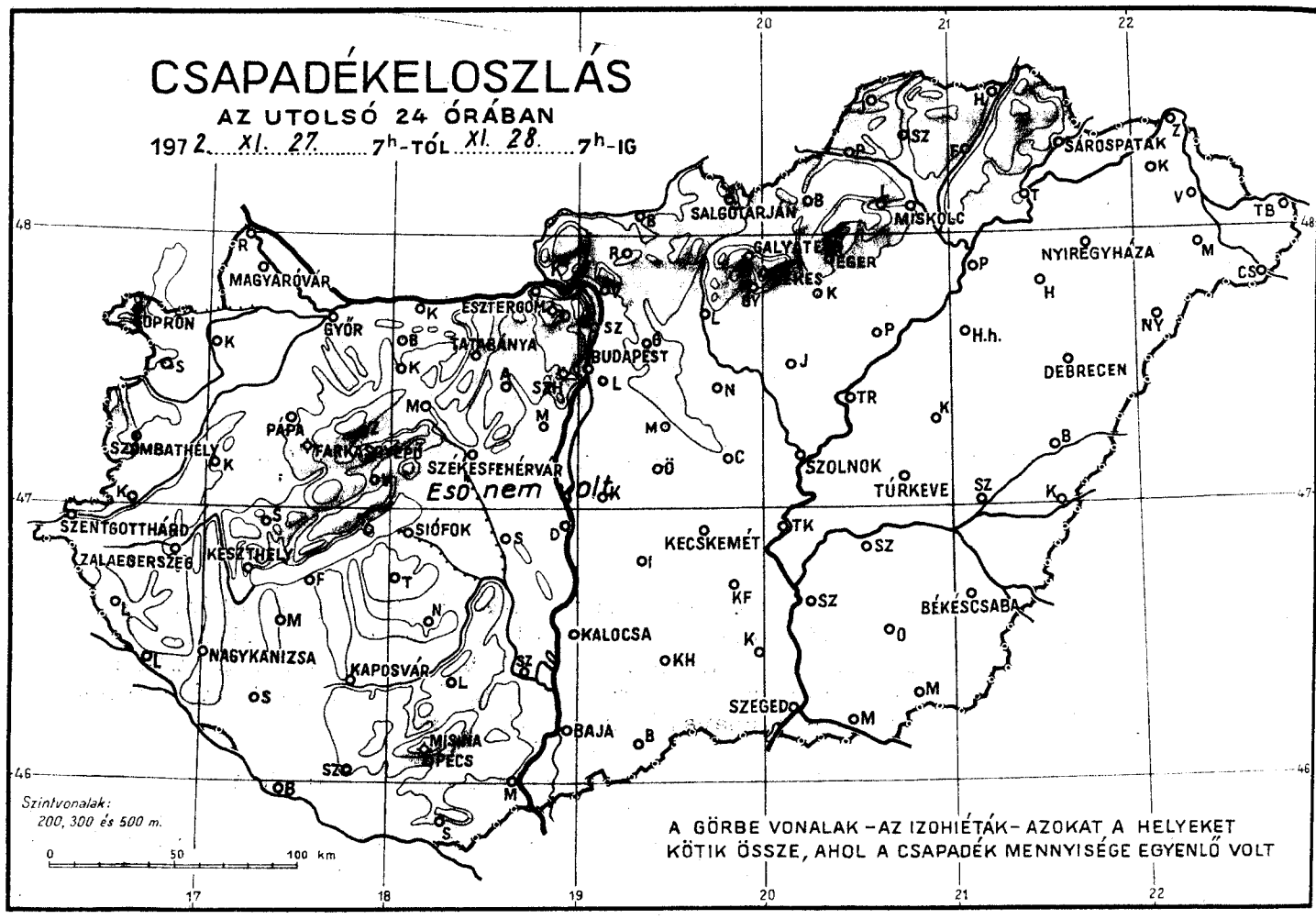
CSAPADÉKELOSZLÁS
AZ UTOLSÓ 24 ÓRÁBAN
1972. XI. 27. 7h-TÓL XI. 28. 7h-IG
Eső nem volt
Szintvonalak: 200, 300 és 500 m.
A GÖRBE VONALAK – AZ IZOHIÉTÁK – AZOKAT A HELYEKET KÖTIK ÖSSZE, AHOL A CSAPADÉK MENNYISÉGE EGYENLŐ VOLT
SÁROSPATAK
SALGÓTARJÁN
MISKOLC
GALYATETŐ
EGER
NYIREGYHÁZA
MAGYARÓVÁR
SOPRON
GYŐR
ESZTERGOM
TATABÁNYA
BUDAPEST
DEBRECEN
PÁPA
SZOMBATHELY
FARKASGYEPŐ
SZÉKESFEHÉRVÁR
SZOLNOK
TÚRKEVE
SZENTGOTTHÁRD
ZALAEGERSZEG
KESZTHELY
SIÓFOK
KECSKEMÉT
BÉKÉSCSABA
KALOCSA
NAGYKANIZSA
KAPOSVÁR
SZEGED
BAJA
MISINA
PÉCS
0 50 100 km

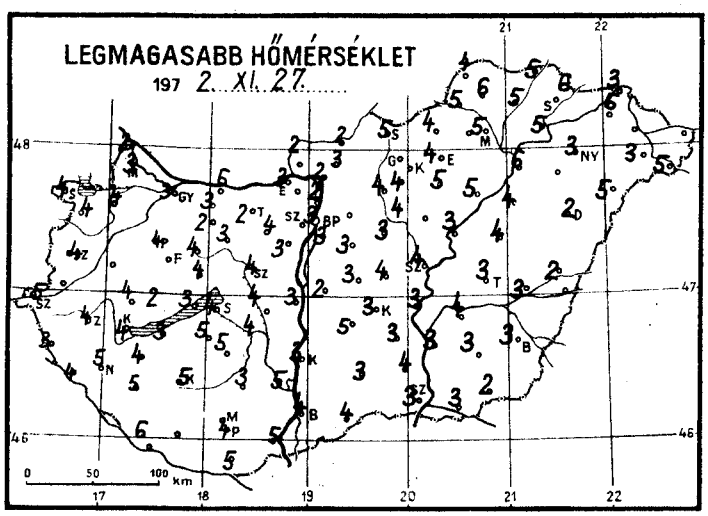
LEGMAGASABB HŐMÉRSÉKLET
1972. XI. 27.
0 50 100 km

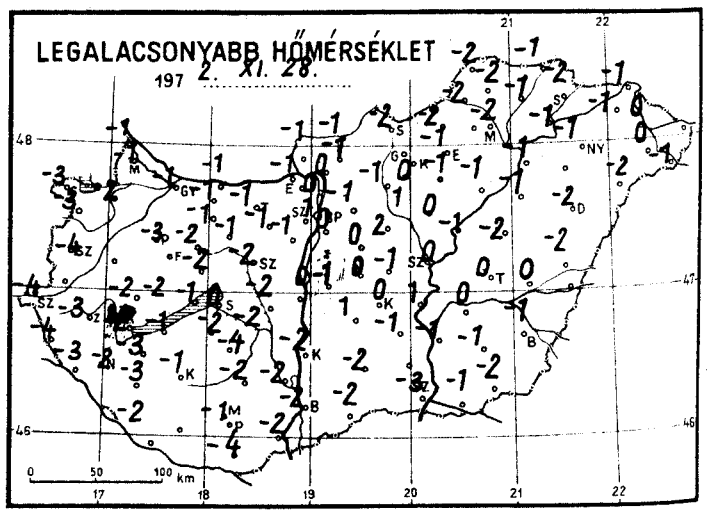
LEGALACSONYABB HŐMÉRSÉKLET
1972. XI. 28.
0 50 100 km

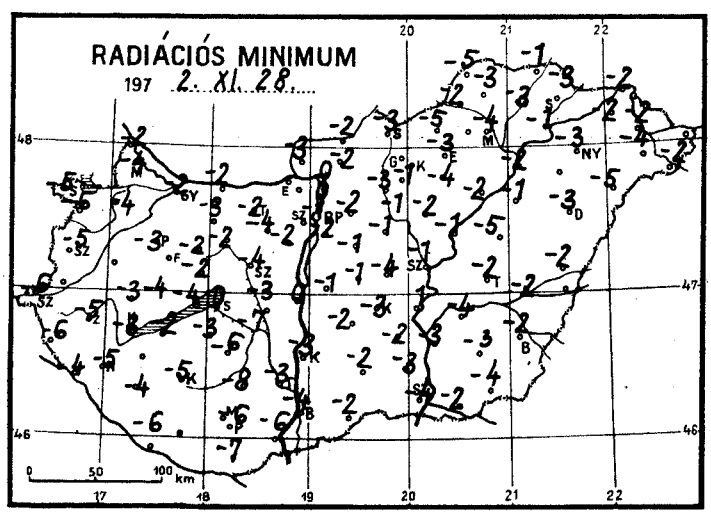
RADIÁCIÓS MINIMUM
1972. XI. 28.
0 50 100 km

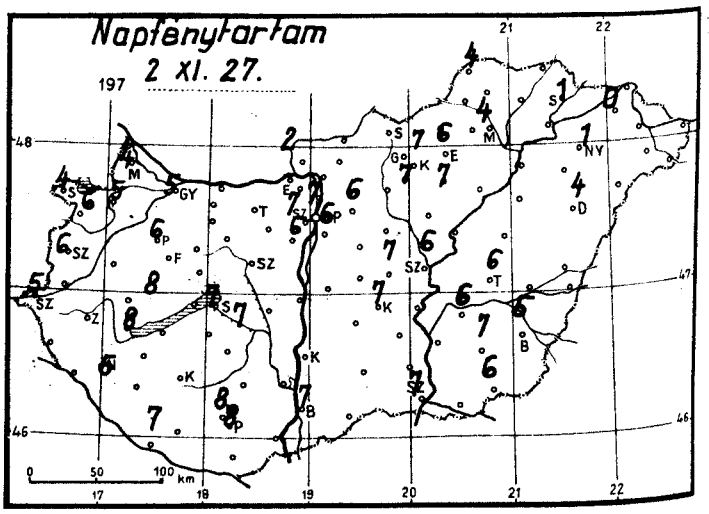
Napfénytartam
1972. XI. 27.
0 50 100 km

1972. november hó, 28. nap kedd

	Az utolsó 24 óra adatai							24 órai csapadék mm		
	Csapadék (mm)		Hőmérsékleti szélsőségek			Napsütés (óra) tegnap				
			tegnapi nappali max.	éjszakai min.	min. 5 cm-en					
Mosonmagyaróvár	.		3	-1	-4	4	Rajka	.	
12822 Győr	.		3	-1	-2	5	Kapuvár	.	
825 Pápa	.		4	-3	-3	6	Bábolna	.	
805 Sopron	.		4	-3	-5	4	Komárom	.	
812 Szombathely	.		4	-4	-5	6	Káld	-	
910 Szentgotthárd	.		5	-4	-6	5	Sopronhorp.	.	
915 Zalaegerszeg	.		4	-3	-5		Körmend	-	
Lenti	.		3	-4	-6		Letenye	.	
925 Nagykanizsa	.		5	-2	-5	5	Sümeg	.	
920 Keszthely	.		4	-2	-3	8	Zirc	.	
Tihany	.		3	-1	-4		Kisbér	.	
935 Siófok	.		4	0	0	7	Mór	.	
942 Pécs	.		4	-1	-6	8	Alcsút	.	
Misinatető (534 m)	.		2	-1	-3	8	Esztergom	.	
Siklós	.	⌴	5	-4	-7		Dobogókő	-	
Farkasgyepű (400 m)	.		4	-	-		Fonyód	.	
Veszprém	.		4	-2	-2		Tab	.	
Tatabánya	.		2	-1	-2		Sárosd	.	
843 Budapest (Lőrinc)	.		3	0	-2	6	Lengyel	.	
840 Budapest OMI	.		3	1	-1	7	Nagykónyi	.	
Budapest (Szabadságh., 474 m)	.		1	-2	-4	7	Marcali	.	
Martonvásár	.		3	-1	-2	6	Somogyszob	.	
Székesfehérvár	.		4	-2	-4		Kaposvár	.	
Dunaújváros	.		3	0	0		Bolcsztgy.	.	
Szekszárd	.		5	-2	-3		Szigetvár	.	
Mohács	.		5	-2	-6		Bácsalmás	.	
960 Baja	.		4	-2	-4	7	Kiskunhalas	.	
Kalocsa	.		3	-2	-3		Izsák	.	
Cegléd	.		4	-1	-4	7	Kunsztmiklós	.	
860 Szolnok	.		4	0	-1	6	Örkény	.	
970 Kecskemét	.		3	0	-3	7	Nagykáta	.	
Kiskunfélegyháza	.		3	-1	-2		Jászapáti	.	
982 Szeged	.		3	-3	-4	7	Tiszakécske	.	
Mezőhegyes	.	⌴	2	-2	-4	6	Monor	.	
Orosháza	.		3	-1	-3	7	Kistelek	.	
990 Békéscsaba	.		3	-1	-2	5	Makó	.	
Túrkeve	.		3	0	-2	6	Szentes	.	
Berettyóújfalu	.		2	-2	-2		Szarvas	.	
880 Debrecen	.	=	2	-2	-3	4	Szeghalom	.	
892 Nyíregyháza	.	=	3	-1	-3	1	Körösszakál	-	
Kisvárda	.		6	-1	-2	0	Tiszaroff	.	
Mátészalka	.		3	0	-4		Poroszló	.	
Tiszabecs	-		-	-	-		Karcag	.	
Vác	.		2	0	0		Hortobágy	.	
Gödöllő	.		-	-1	-2	6	Polgár	.	
Lőrinci	.		4	-1	-3		Hajdúdorog	-	
Gyöngyös	.		4	0	-1	7	Nyírlugos	.	
Balassagyarmat	.		2	-1	-2		Csenger	.	
755 Salgótarján	.		5	-2	-3		Vásárosnamény	.	
Galyatető (932 m)	.	4 cm	0	-	-		Záhony	.	
851 Kékestető (1000 m)	.	5 cm	-2	-4	-5	7	Kisvárda	.	
Kompolt	.		5	-1	-4	7	Romhány	.	
Eger	.		4	-1	-3	6	Borsodnádasd	.	
Putnok	.		5	-2	-2		Jósvafő	.	
Lillafüred	.		-	-2	-5		Szendrőlád	.	
772 Miskolc	.	=	5	-2	-4	4	Hidasnémeti	.	
Füged	.		5	-1	-3		Tokaj	.	
Sárospatak	.		6	-2	-3	1	Szentendre	.	

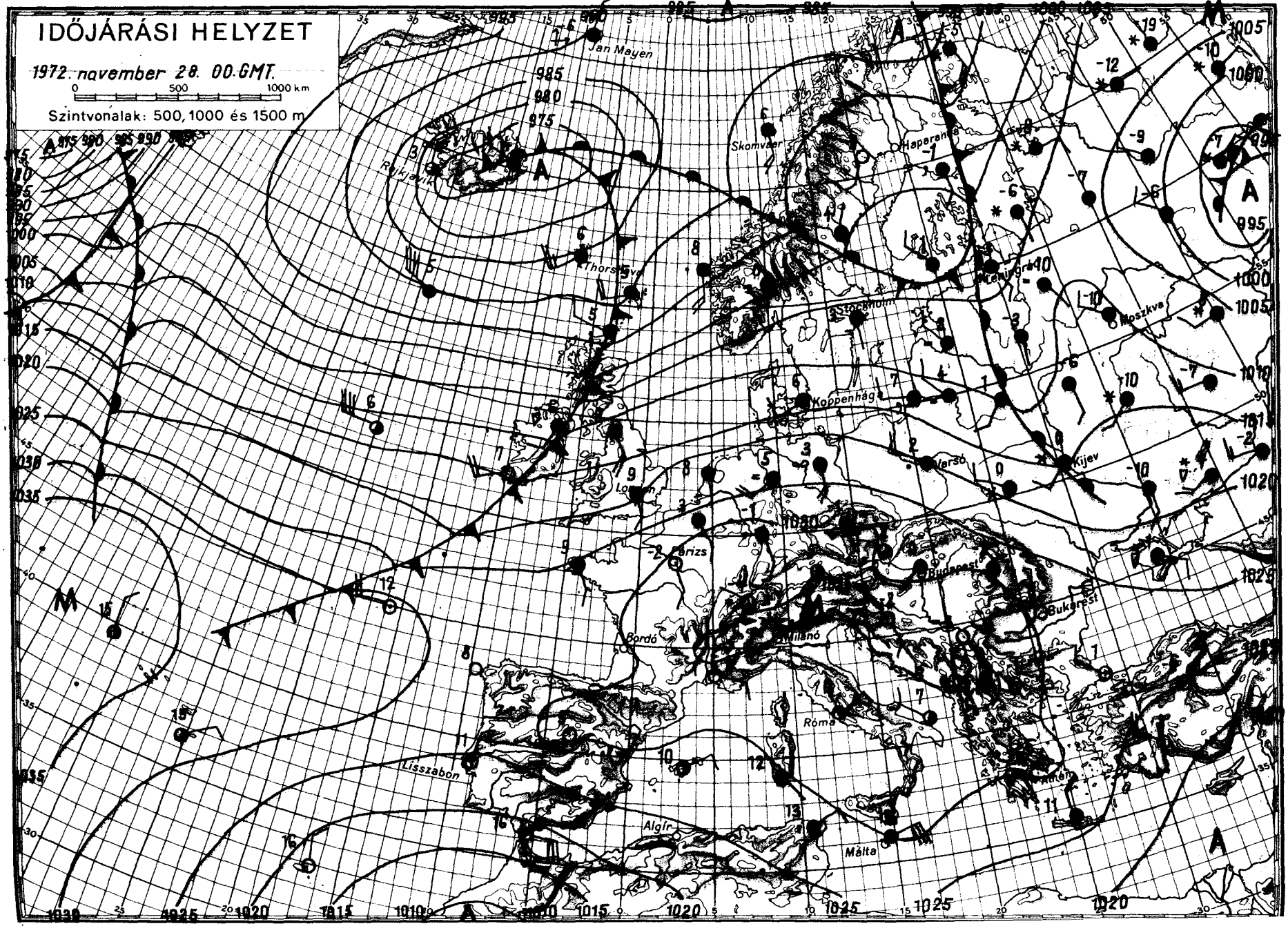
IDŐJÁRÁSI HELYZET
1972. november 28. 00.GMT.
0 500 1000 km
Szintvonalak: 500, 1000 és 1500 m
Jan Mayen
Reykjavik
Thorshavn
Skomvaer
Haparanda
Leningrád
Moszkva
Stockholm
Koppenhága
Varsó
Kijev
London
Párizs
Budapest
Bukarest
Bordó
Milánó
Róma
Lisszabon
Algír
Málta
Athén

IDŐJÁRÁSI NAPIJELENTÉS

ЕЖЕДНЕВНЫЙ МЕТЕОРОЛОГИЧЕСКИЙ БЮЛЛЕТЕНЬ • DAILY WEATHER REPORT
BULLETIN QUOTIDIEN DE TEMPS • TÄGLICHER WETTERBERICHT

KIADJA: ORSZÁGOS METEOROLÓGIAI SZOLGÁLAT
Készíti: Központi Előrejelző Intézet Előrejelző Osztálya — Megrendelhető: Budapest, II., Kitaibel Pál u. 1.
Telefon: 353-500, Előrejelző Osztály: 150-410 — Megjelenik naponként — Évi előfizetési díja: 720,— Ft
Kiadásért felel: az OMSZ elnöke — Szerkesztésért felel: a KEI igazgatója

85. évfolyam 334. szám + Budapest + 1972. november 29. szerda

Az időjárási helyzet ma reggel és a várható időjárás:

A különböző hőmérsékletü és nedvességtartalmu óceáni levegőhullámok Európa északi részei fölött vonulnak gyors egymásutánban nyugatról kelet felé. Az érintett területeken változékony, szeles időjárás alakult ki. A Szovjetunió európai területének északi térségében nagy kiterjedésü havazások vannak. Közép-Európa, Olaszország és a Balkán-félsziget fölött még mindig lassu leszálló mozgások határozzák meg az időjárást. Igy az éjszakai lehülés erős, hajnalban és reggel többfelé keletkezik köd és a nappali felmelegedés több fokkal elmarad az évszaknak megfelelő értéktől.

Hazánkban kedden az ország északkeleti megyéiben tulnyomóan felhős volt az ég és napközben sem mértek +1, +4 foknál magasabb hőmérsékletet. Az ország többi részén 4, 7 órán keresztül sütött a nap és 4, 8 fokos maximumok alakultak ki. Csapadék sehol sem hullott. Ma hajnalra országszerte -1, -7 fokra hült le a levegő. Délelőtt változóan felhős, sokfelé párás idő volt. A hőmérséklet 11 órára általában 0, +5 fokig emelkedett.

Ma 12 órakor Budapesten a hőmérséklet +3 fok volt, a tengerszintre átszámitott légnyomás 768 mm, alig változik.

Várható időjárás csütörtök estig:

Időnként megnövekvő felhőzet, valószinüleg csapadék nélkül.
Mérsékelt, napközben kissé megélénkülő délnyugati szél.
Az esti óráktól kezdve párásodás, hajnalban többfelé ködképződés.
Hideg éjszaka.

Várható legalacsonyabb éjszakai hőmérséklet: -2, -7,
legmagasabb nappali hőmérséklet csütörtökön +3, +8 fok között.

Kerényi Nárcisz s.k.

A hőmérséklet napi középértéke és eltérése a 100 évi átlagtól /Budapesten/:

1972. XI. 28.:	2,1 C°	-0,7 C°

1871 óta ezen a napon Budapesten előfordult:

legmagasabb hőmérséklet 15,3 C° /1872/
legalacsonyabb hőmérséklet -10,1 C° /1915/.

72.0641.

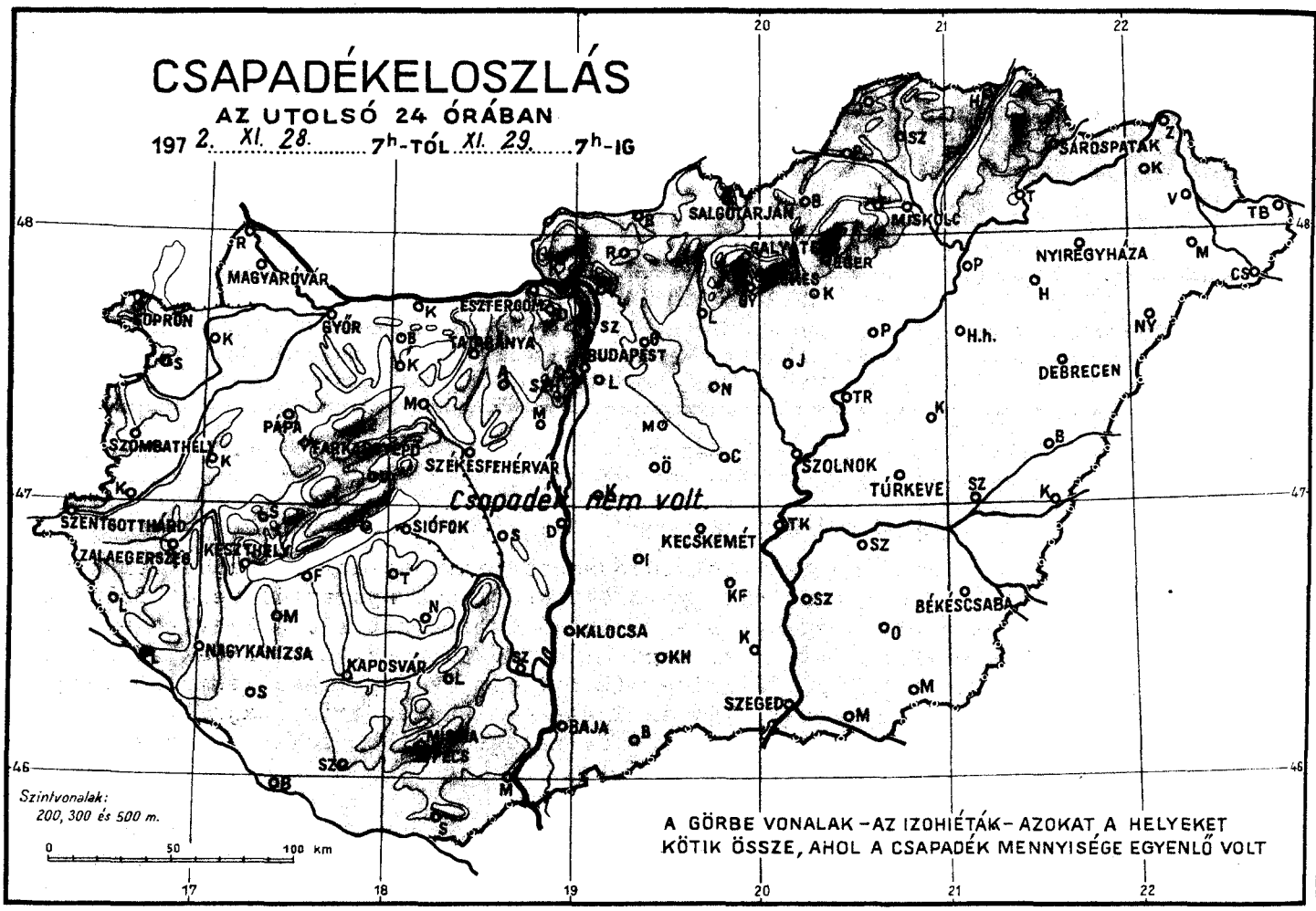
CSAPADÉKELOSZLÁS
AZ UTOLSÓ 24 ÓRÁBAN
197 2. XI. 28. 7h-TÓL XI. 29. 7h-IG
SOPRON
MAGYARÓVÁR
GYŐR
ESZTERGOM
BUDAPEST
SALGÓTARJÁN
MISKOLC
SÁROSPATAK
NYÍREGYHÁZA
DEBRECEN
SZOMBATHELY
PÁPA
SZÉKESFEHÉRVÁR
SZOLNOK
TÚRKEVE
SZENTGOTTHÁRD
ZALAEGERSZEG
KESZTHELY
SIÓFOK
KECSKEMÉT
BÉKÉSCSABA
NAGYKANIZSA
KAPOSVÁR
KALOCSA
SZEGED
BAJA
Csapadék nem volt
Szintvonalak:
200, 300 és 500 m.
0 50 100 km
A GÖRBE VONALAK – AZ IZOHIÉTÁK – AZOKAT A HELYEKET
KÖTIK ÖSSZE, AHOL A CSAPADÉK MENNYISÉGE EGYENLŐ VOLT

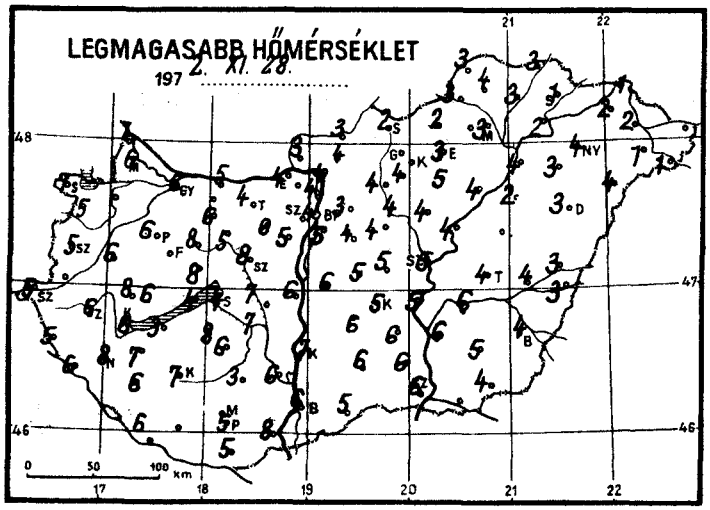
LEGMAGASABB HŐMÉRSÉKLET
197 2. XI. 28.
0 50 100 km

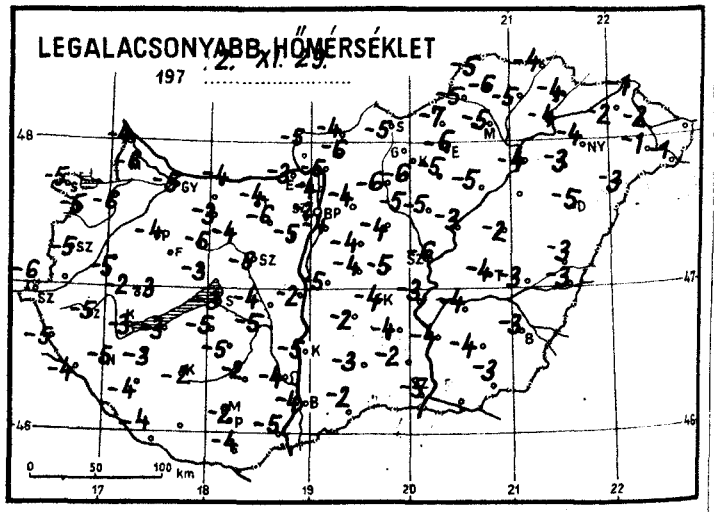
LEGALACSONYABB HŐMÉRSÉKLET
197 2. XI. 29.
0 50 100 km

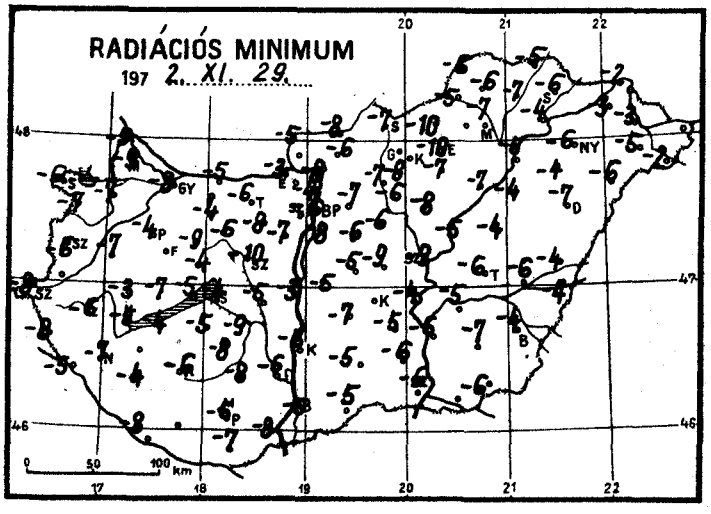
RADIÁCIÓS MINIMUM
197 2. XI. 29.
0 50 100 km

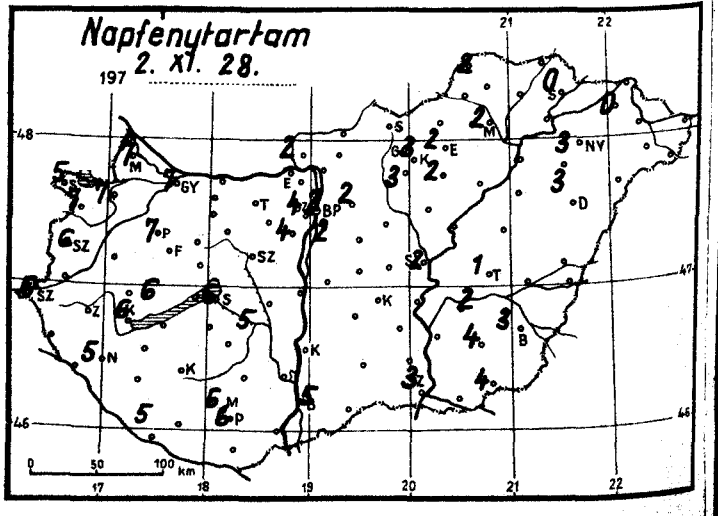
Napfénytartam
197 2. XI. 28.
0 50 100 km

1972. november hó,

..29. nap ...szerda.....

	Az utolsó 24 óra adatai						24 órai csapadék mm		
	Csapadék (mm)		Hőmérsékleti szélsőségek: tegnapi nappali max.	éjszakai min.	min. 5 cm-en	Napsütés (óra) tegnap			
Mosonmagyaróvár	.		6	-6	-9	7	Rajka	.	⌴
12822 Győr	.		6	-5	-8	7	Kapuvár	.	
825 Pápa	.		6	-4	-4	7	Bábolna	.	
805 Sopron	.		7	-5	-6	5	Komárom	.	⌴
812 Szombathely	.		5	-5	-6	6	Káld	.	
910 Szentgotthárd	.		5	-6	-8	6	Sopronhorp.	.	⌴
915 Zalaegerszeg	.		6	-5	-6		Körmend	–	
Lenti	.		5	-5	-8		Letenye	.	
925 Nagykanizsa	.		8	-5	-7	5	Sümeg	.	
920 Keszthely	.		6	-3	-5	6	Zirc	.	
Tihany	.	⌴	4	–	-5		Kisbér	.	
935 Siófok	.		4	-3	-4	6	Mór	.	⌴
942 Pécs	.		5	-2	-6	6	Alcsút	.	⌴
Misinatető (534 m)	.		5	1	-1	6	Esztergom	.	
Siklós	.	⌴	5	-4	-7		Dobogókő	–	
Farkasgyepű (400 m)	.	⌴	6	-1	-2		Fonyód	.	
Veszprém	.	⌴	8	-3	-4		Tab	.	
Tatabánya	.	⌴	4	-4	-6		Nagybörzsöny	.	
843 Budapest (Lőrinc)	.	=	5	-4	-8	2	Lengyel	.	
840 Budapest OMI	.		4	-2	-6	2	Nagykónyi	.	⌴
Budapest (Szabadságh.,474 m)	.	⌴	3	-2	-4	4	Marcali	.	
Martonvásár	.		5	-5	-7	4	Somogyszob	.	
Székesfehérvár	.		8	-6	-10		Kaposvár	.	⌴
Dunaújváros	.		6	-2	-3		Homokszentgy	.	⌴
Szekszárd	.		6	-4	-6		Szigetvár	.	
Mohács	.	⌴	8	-5	-8		Bácsalmás	.	⌴
960 Baja	.		6	-4	-5	5	Kiskunhalas	.	
Kalocsa	.		7	-5	-6		Izsák	.	⌴
Ceglód	.	⌴	5	-5	-9	1	Kunsztmiklós	.	
860 Szolnok	.	=	5	-6	-9	2	Örkény	.	
970 Kecskemét	.	=	5	-4	–	–	Nagykáta	.	⌴
Kiskunfélegyháza	.	⌴	6	-4	-5		Jászapáti	.	= V
982 Szeged	.	=	6	-5	-6	3	Tiszakécske	.	
Mezőhegyes	.	⌴	4	-3	-6	4	Monor	.	
Orosháza	.		5	-4	-7	4	Kistelek	.	
990 Békéscsaba	.		4	-3	-4	3	Makó	–	
Túrkeve	.		4	-4	-6	1	Szentes	.	
Berettyóújfalu	.	⌴	3	-3	-4		Szarvas	.	
882 Debrecen	.	=	3	-5	-7	3	Szeghalom	.	⌴
892 Nyíregyháza	.	=	4	-4	-6	3	Kőrösszakál	.	
Kisvárda	.		2	-2	-3	0	Tiszaroff	.	
Mátészalka	.		1	-1	-5		Poroszló	.	⌴
Tiszabecs	.		2	-1	-8		Karcag	.	
Vác	.	⌴	4	-5	-2		Hortobágy	.	
Gödöllő	.		3	-4	-7	2	Polgár	.	
Lőrinci	.	V	4	-6	-7		Hajdúdorog	.	
Gyöngyös	.		4	-6	-8	3	Nyírlugos	.	
Balassagyarmat	.	⌴	3	-4	-8		Csenger	.	
755 Salgótarján	.		2	-5	-7		Vásárosnamény	.	⌴
Galyatető (932 m)	.	4 cm	1	-6	–		Záhony	.	
851 Kékestető (1000 m)	.	5 cm	-2	-3	-5	3	Vámosoroszi	.	
Kompolt	.		5	-5	-7	2	Romhány	.	
Eger	.		3	-6	-10	2	Borsodnádasd	.	⌴
Putnok	.		3	-5	-5		Jósvafő	.	
Lillafüred	.		4	-5	-8		Szendrőlád	.	⌴ V
772 Miskolc	.	=	3	-5	-7	2	Hidasnémeti	.	
Fügöd	.	⌴	3	-5	-7		Tokaj	.	⌴
Sárospatak	.	⌴	1	-4	-6	0	Szentendre	.	

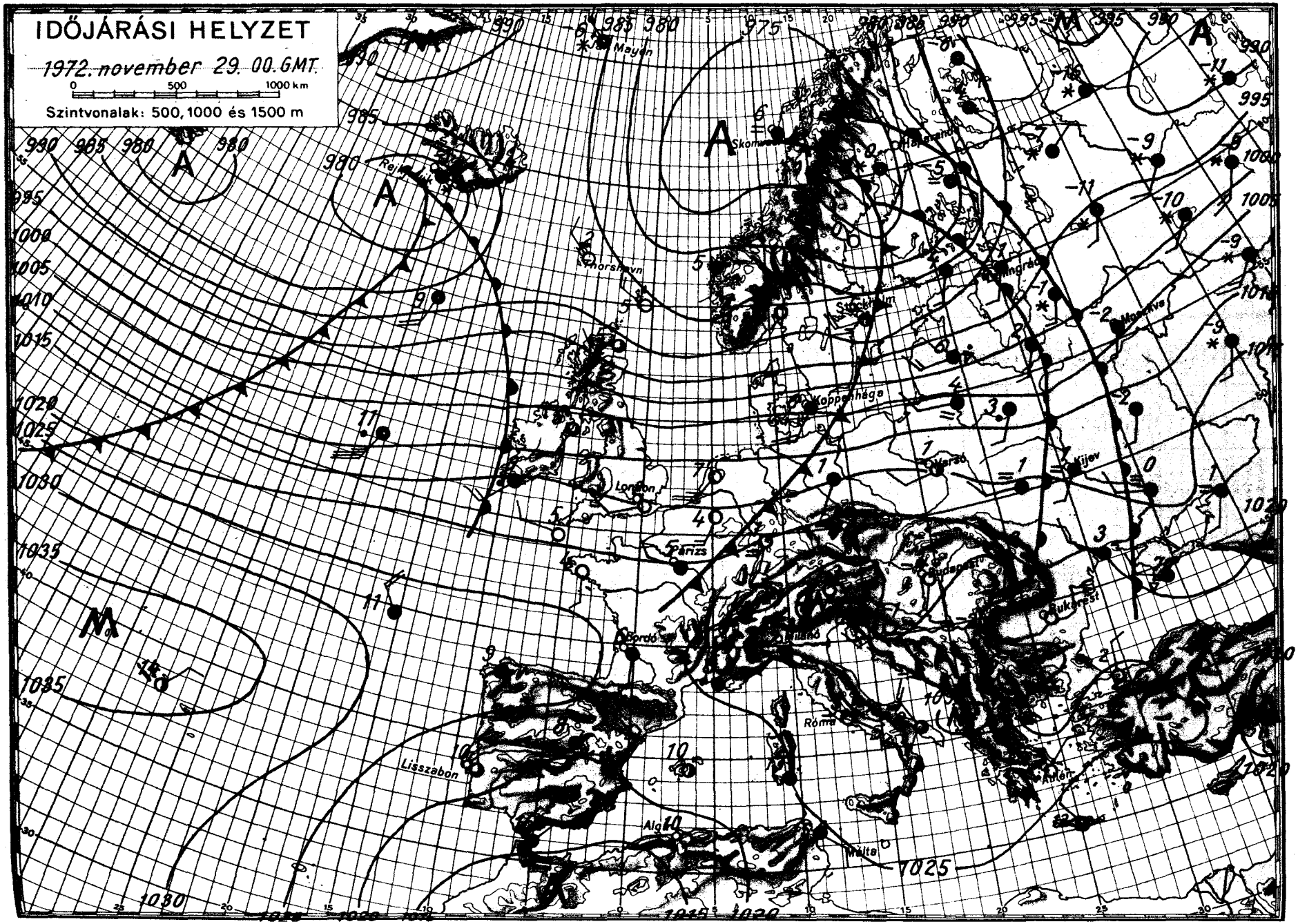

OFFSET: KOCKA BUDAPEST

IDŐJÁRÁSI NAPIJELENTÉS

ЕЖЕДНЕВНЫЙ МЕТЕОРОЛОГИЧЕСКИЙ БЮЛЛЕТЕНЬ • DAILY WEATHER REPORT
BULLETIN QUOTIDIEN DE TEMPS • TÄGLICHER WETTERBERICHT

KIADJA AZ ORSZÁGOS METEOROLÓGIAI INTÉZET
BUDAPEST II. KITAIBEL PÁL UTCA 1
TELEFON: KÖZPONT: 353-500, IDŐJELZŐ OSZT.: 150-410

MEGJELENIK NAPONKÉNT • ELŐFIZETÉSI ÁRA
A POSTAI KÖLTSÉGGEL EGYÜTT NEGYEDÉVRE 60, Ft
KIADÁSÉRT FELEL AZ INTÉZET IGAZGATÓJA

85. évfolyam 335. szám + Budapest + 1972. november 30. csütörtök

Az időjárási helyzet ma reggel és a várható időjárás:

Közép-Európa időjárásában döntő átalakulás kezdődött. Az eddig ott lévő magasnyomásu képződmény lassanként leépül, s ennek következtében a huzamos ideig tartó nyugati, északnyugati áramlást déli, délnyugati válthatja fel. Ezzel enyhe, nagy nedvességtartalmu levegő érkezik a térség fölé. Ezért a felhőzet fokozatosan megnövekszik, az éjszakai lehülés gyengül, az idő csapadékosra fordul.

Hazánkban szerdán az ország legnagyobb részén kevés volt a felhő, a nap 3, 8 órán át sütött. Az északkeleti megyékben egész napon át megmaradt a köd, ezért ott a nappali felmelegedés jóval elmaradt az országos szinttől. Borsodban a legmagasabb hőmérséklet mindössze 0, -2, az ország többi részén +3, +10fok között alakult. Csapadék sehol sem hullott. Ma hajnalra +1, -7 fokig hült le a levegő. Délelőtt változóan felhős volt az ég, a déli szél néhány helyen megélénkült. A hőmérséklet 11 órakor -2, +7 fok között volt.

Ma 12 órakor Budapesten a hőmérséklet 5 fok, a tengerszintre átszámitott légnyomás 764 mm, gyengén süllyed.

Várható időjárás péntek estig:

Délnyugat felől lassan növekvő felhőzet, csütörtökön eső nélkül, pénteken főként délen és nyugaton többfelé esővel.
Fokozatosan megélénkülő délkeleti, déli szél.
A hőmérséklet emelkedik.
Várható legalacsonyabb éjszakai hőmérséklet -2, +3 fok között, északkeleten -5 fok közelében,
legmagasabb nappali hőmérséklet pénteken 6, 11, északkeleten 0, +5 fok között.

Bóna Márta s.k.

TÁVOLABBI KILÁTÁSOK KEDD REGGELIG:

Tulnyomórészt felhős idő, több helyen eső, havaseső. Az éjszakai lehülés mérséklődik. Legalacsonyabb hajnali hőmérsékletek eleinte -4, +1, később -1, +4 fok között. Legmagasabb nappali hőmérsékletek 5, 10 fok között. Jelentős mennyiségü /legalább 5 mm/ csapadék az ország területének 60%-án várható.

TÁVELŐREJELZŐ OSZTÁLY

A hőmérséklet napi középértéke és eltérése a 100 évi átlagtól /Budapesten/:

1972. XI. 29.:	2,7 C°	-0,3 C°

1871 óta ezen a napon Budapesten előfordult:

legmagasabb hőmérséklet 14,8 C° /1917/,
legalacsonyabb hőmérséklet -12,3 C° /1892/.

72.0643.

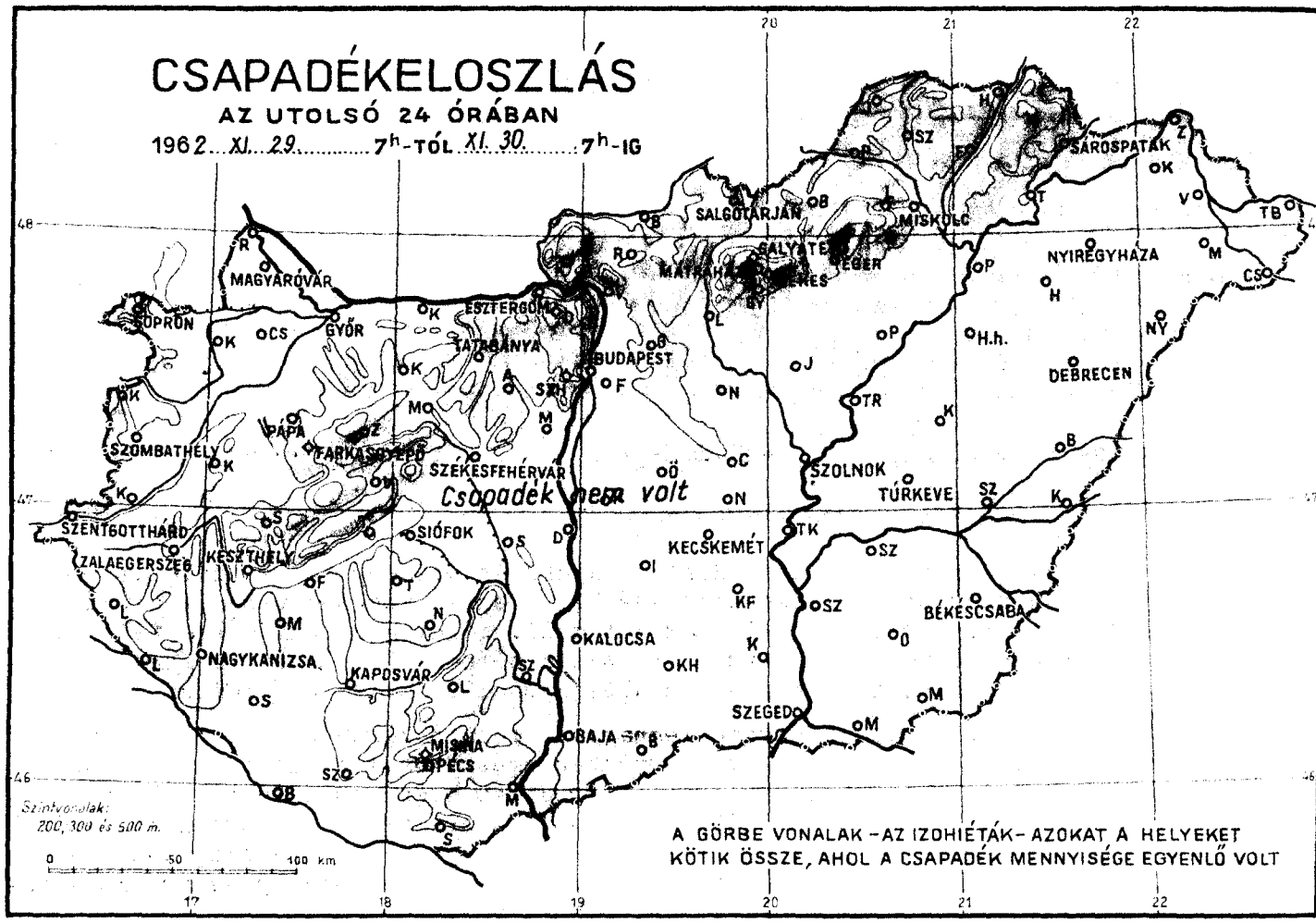
CSAPADÉKELOSZLÁS
AZ UTOLSÓ 24 ÓRÁBAN
1962 XI. 29. 7h-TÓL XI. 30. 7h-IG
Csapadék nem volt
A GÖRBE VONALAK – AZ IZOHIÉTÁK – AZOKAT A HELYEKET KÖTIK ÖSSZE, AHOL A CSAPADÉK MENNYISÉGE EGYENLŐ VOLT
Szintvonalak: 200, 300 és 500 m.
0 50 100 km
SOPRON
MAGYARÓVÁR
GYŐR
ESZTERGOM
TATABÁNYA
BUDAPEST
SZOMBATHELY
PÁPA
TATABÁNYA
SZÉKESFEHÉRVÁR
SZENTGOTTHÁRD
ZALAEGERSZEG
KESZTHELY
SIÓFOK
NAGYKANIZSA
KAPOSVÁR
PÉCS
SZEGED
BAJA
KECSKEMÉT
KALOCSA
SZOLNOK
TÚRKEVE
DEBRECEN
NYÍREGYHÁZA
MISKOLC
SALGÓTARJÁN
SÁROSPATAK
BÉKÉSCSABA

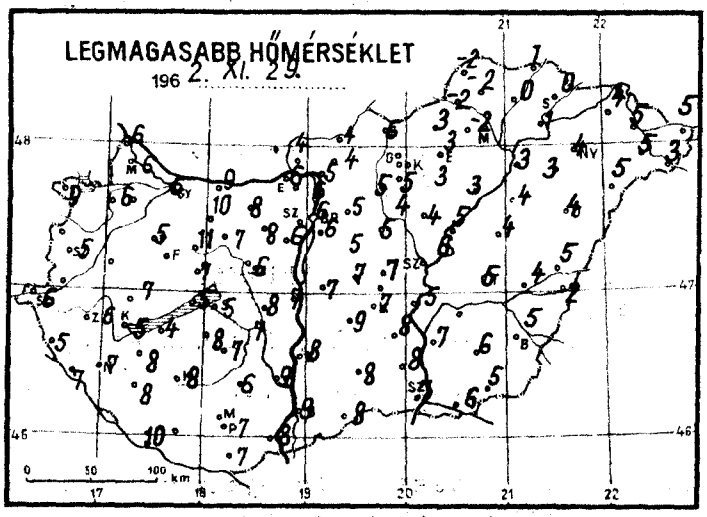
LEGMAGASABB HŐMÉRSÉKLET
196 2. XI. 29.
0 50 100 km

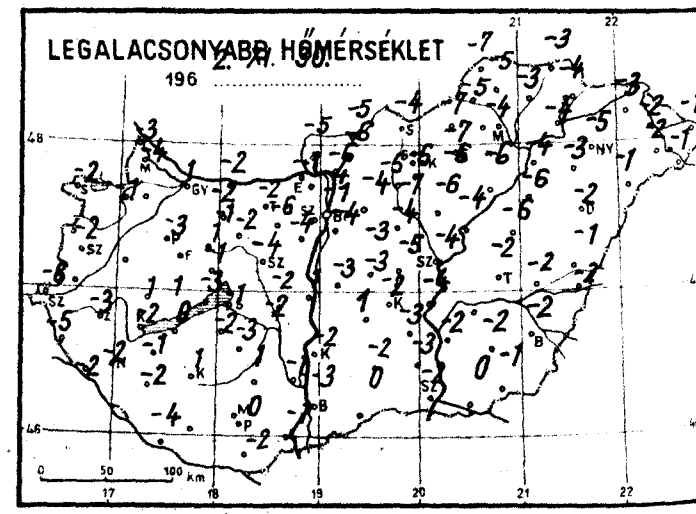
LEGALACSONYABB HŐMÉRSÉKLET
196 2. XI. 30.
0 50 100 km

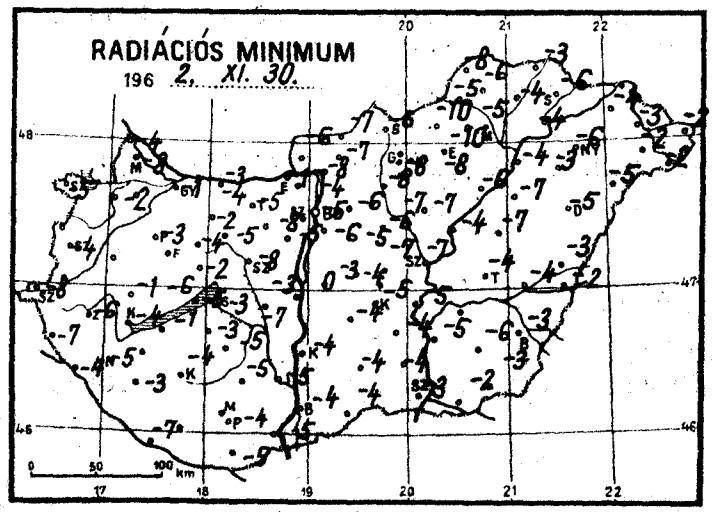
RADIÁCIÓS MINIMUM
196 2. XI. 30.
0 50 100 km

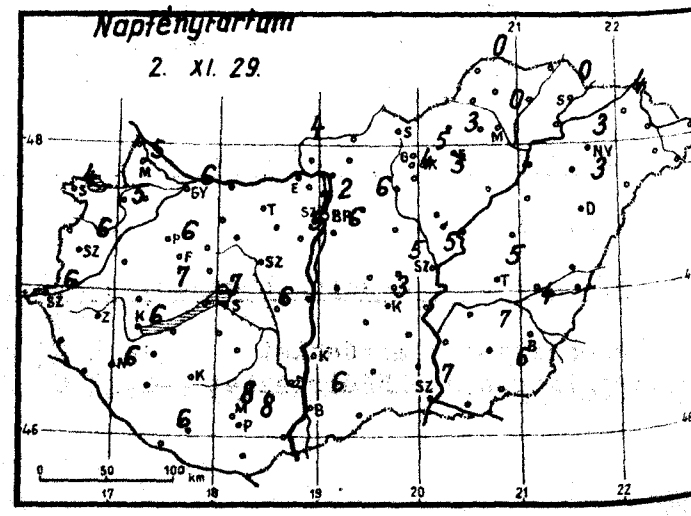
Napfénytartam
2. XI. 29.
0 50 100 km

1972. november hó, 30. csütörtök nap

	Az utolsó 24 óra adatai						24 órai csapadék mm		
	Csapadék (mm)		Hőmérsékleti szélsőségek: tegnapi nappali max.	éjszakai min.	min. 5 cm-en	Napsütés (óra) tegnap			
12815 Magyaróvár	•		4	-4	-8	5	Rajka	•	⊔
822 Győr	•		6	1	-1	6	Kapuvár	•	
825 Pápa	•		5	-3	-3	6	Csorna	•	
805 Sopron	•		9	-2	-5	4	Komárom	•	⊔
812 Szombathely	•		5	-2	-4	6	Káld	–	
910 Szentgotthárd	•		6	-6	-8	6	Kőszeg	–	
915 Zalaegerszeg	•		6	-3	-6		Körmend	–	
Lenti	•		5	-5	-7		Letenye	•	
925 Nagykanizsa	•	=	7	-2	-5	6	Sümeg	•	
920 Keszthely	•	=	5	-2	-4	6	Zirc	•	
Tihany	•	⊔	5	-3	-5		Kisbér	•	⊔
935 Siófok	•	=	5	-1	-3	7	Mór	•	≡⊔
942 Pécs	•		7	0	-4	8	Alcsút	•	≡⊔
941 Misinatető (534 m)	•		6	2	-1	8	Esztergom	•	
Siklós	•	⊔	7	-2	-5		Dobogókő	•	
827 Farkasgyepű (400 m)	•	⊔	4	0	-1		Fonyód	•	⊔
Veszprém	•	⊔	7	-1	-2		Tab	•	
833 Tatabánya	•	⊔	8	-2	-5		Sárbogárd	•	
839 Budapest (Ferihegy)	•	=	6	-4	-6	6	Lengyel	•	
840 Budapest OMI	•	≡	6	-1	-5	2	Nagykónyi	•	⊔
841 Budapest (Szabadságh. 474 m)	•	⊔	5	-1	-2	7	Marcali	•	
Martonvásár	•	≡	6	-4	-5	5	Somogyszob	•	
835 Székesfehérvár	•	⊔	6	-4	-8		Kaposvár	•	⊔
Dunaújváros	•	⊔	7	1	0		Bárs	•	≡⊔
Szekszárd	•		9	-1	-5		Szigetvár	•	
Mohács	•	⊔	8	-1	-5		Bácsalmás	•	⊔
960 Baja	•	=	9	-3	-4	6	Kiskunhalas	•	
955 Kalocsa	•		8	-2	-4		Izsák	•	⊔
Ceglédi	•	⊔	2	-5	-7	5	Kunsztmiklós	•	
860 Szolnok	•	=	6	-4	-7	5	Örkény	•	
970 Kecskemét	•	=	7	-2	-5	3	Nagykáta	•	≡
Kiskunfélegyháza	•	⊔	8	-3	-4		Jászapáti	•	≡V
982 Szeged	•	=	7	-2	-3	7	Tiszakécske	•	
Mezőhegyes	•	⊔	5	-1	-3	6	Nagykőrös	•	
Orosháza	•		6	-2	-6	7	Kistelek	•	
990 Békéscsaba	•		5	-2	-3	4	Makó	•	
875 Túrkeve	•		5	-2	-4	5	Szentes	•	
Berettyóújfalu	•	⊔	5	-1	-3		Szarvas	–	
882 Debrecen	•	=	4	-2	-5	3	Szeghalom	•	⊔
892 Nyíregyháza	•	≡	4	-5	-6	3	Körösszakál	•	
Kisvárda	•		4	-3	-4	4	Tiszaroff	•	
Mátészalka	•		5	-2	-2		Poroszló	•	⊔
Tiszabecs	•		5	-1	-2		Karcag	•	
Vác	•	⊔	5	-6	-8		Hortobágy	•	
Gödöllő	•	≡	5	-4	-6	6	Polgár	•	≡
Lőrinci	•	≡V	5	-5	-8		Hajdúdorog	•	
Gyöngyös	•		5	-6	-8	4	Nyírlugos	•	⊔
Balassagyarmat	•	⊔	4	-5	-7		Csenger	•	
755 Salgótarján	•		6	-4	-6		Vásárosnamény	•	⊔
Galyatető (932 m)	•	4 cm	1	-5			Záhony	–	
851 Kékestető (1000 m)	•	5 cm	1	-2	-4	5	Királyrét	•	
Mátraháza (672 m)	•		3	-6	-8	3	Romhány	•	≡V
865 Eger	•		3	-7	-10	3	Borsodnádasd	•	
Putnok	•	≡	-2	-5	-5		Jósvafő	•	V
Lillafüred	•	≡	1	-6	-8		Szendrőlád	•	≡
772 Miskolc	•	≡	-2	-4	-5	0	Hidasnémeti	–	⊔
Füged	•	V	0	-5	-4		Tokaj	•	
778 Sárospatak	•	≡	0	-4	-6	0		•	

Nhírcsop.
Hbaksztgy.
Vámosmikola

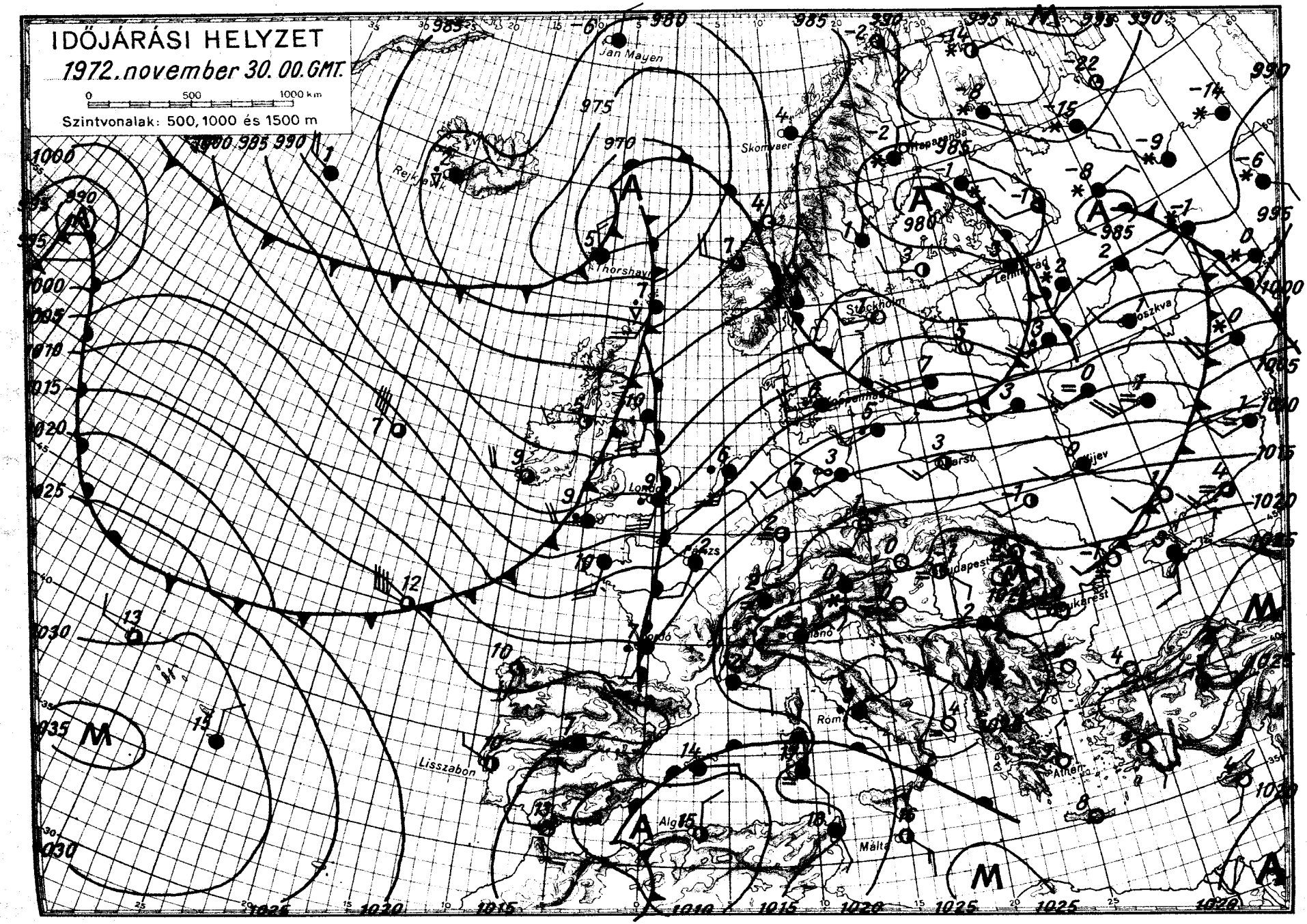

OFFSET NYOMDA BUDAPEST

IDŐJÁRÁSI NAPIJELENTÉS

ЕЖЕДНЕВНЫЙ МЕТЕОРОЛОГИЧЕСКИЙ БЮЛЛЕТЕНЬ • DAILY WEATHER REPORT
BULLETIN QUOTIDIEN DE TEMPS • TÄGLICHER WETTERBERICHT

KIADJA: ORSZÁGOS METEOROLÓGIAI SZOLGÁLAT

Készíti: Központi Előrejelző Intézet Előrejelző Osztálya — Megrendelhető: Budapest, II., Kitaibel Pál u. 1.
Telefon: 353-500, Előrejelző Osztály: 150-410 — Megjelenik naponként — Évi előfizetési díja: 720,— Ft
Kiadásért felel: az OMSZ elnöke — Szerkesztésért felel: a KEI igazgatója

85. évfolyam 336. szám + Budapest + 1972. december 1. péntek

Az időjárási helyzet ma reggel és a várható időjárás:

Az Appennini-félsziget felett kialakult mediterrán ciklon péntekre kissé gyengült, de egyelőre még ez a képződmény a közép-európai időjárás meghatározója. Miközben a mediterrán ciklon lassanként veszit erejéből, az Atlanti-óceán felett egy gyorsan mozgó, erőteljes, mérsékeltövi ciklon jött létre az elmult nap során. Jelenleg még több, mint 2000 km-re van Közép-Európától, ezért a következő 36 órában csak felhőzete és szélrendszere éri el ezt a területet.

Hazánkban csütörtökön délnyugaton és északkeleten erősen, máshol változóan felhős volt az ég. A Dunántulon többfelé, az ország többi részén szórványosan esett az eső, északkeleten ködszitálás volt. A lehullott csapadék mennyisége az 5 mm-t sehol sem haladta meg. A legmagasabb hőmérséklet az egész napon át párás, ködös északkeleti megyékben csak -1, +2, máshol +3, +11 fok között volt. Ma hajnalra az ország északi határmegyéiben -2, 0, az ország többi részén 0, +5 fokig hült le a levegő. Délelőtt erősen felhős, vagy borult volt az ég, a reggeli órákban a Dunántulon többfelé esett az eső. A hőmérséklet 11 órakor 2, 7 fok között volt.

Ma 12 órakor Budapesten a hőmérséklet 4 fok, a tengerszintre átszámitott légnyomás 761 mm, változatlan.

Várható időjárás szombat estig:

Erősen felhős idő, pénteken főként a Dunántulon szórványosan, szombaton néhány helyen előforduló esővel.
Mérsékelt, napközben elsősorban a Dunántulon többfelé élénk délkeleti, déli szél.
Északkeleten erősen párás levegő, néhány helyen reggeli köd.

Várható legalacsonyabb éjszakai hőmérséklet: 0, +5,
legmagasabb nappali hőmérséklet szombaton: 5, 10 fok között.

Bóna Márta s.k.

A hőmérséklet napi középértéke és eltérése a 100 évi átlagtól /Budapesten/:

1972. XI. 30.:	1,9 C°	-1,1 C°

1871 óta ezen a napon Budapesten előfordult:

legmagasabb hőmérséklet	16,7 C° /1885/,	
legalacsonyabb hőmérséklet	-9,3 C° /1915/.	

ATMOSPHERIC SCIENCES LIBRARY
APR 10 1973
N.O.A.A.
U. S. Dept. of Commerce
72.0655

CSAPADÉKELOSZLÁS

AZ UTOLSÓ 24 ÓRÁBAN

197 2 XI. 30. 7h-TÓL XII. 1. 7h-IG

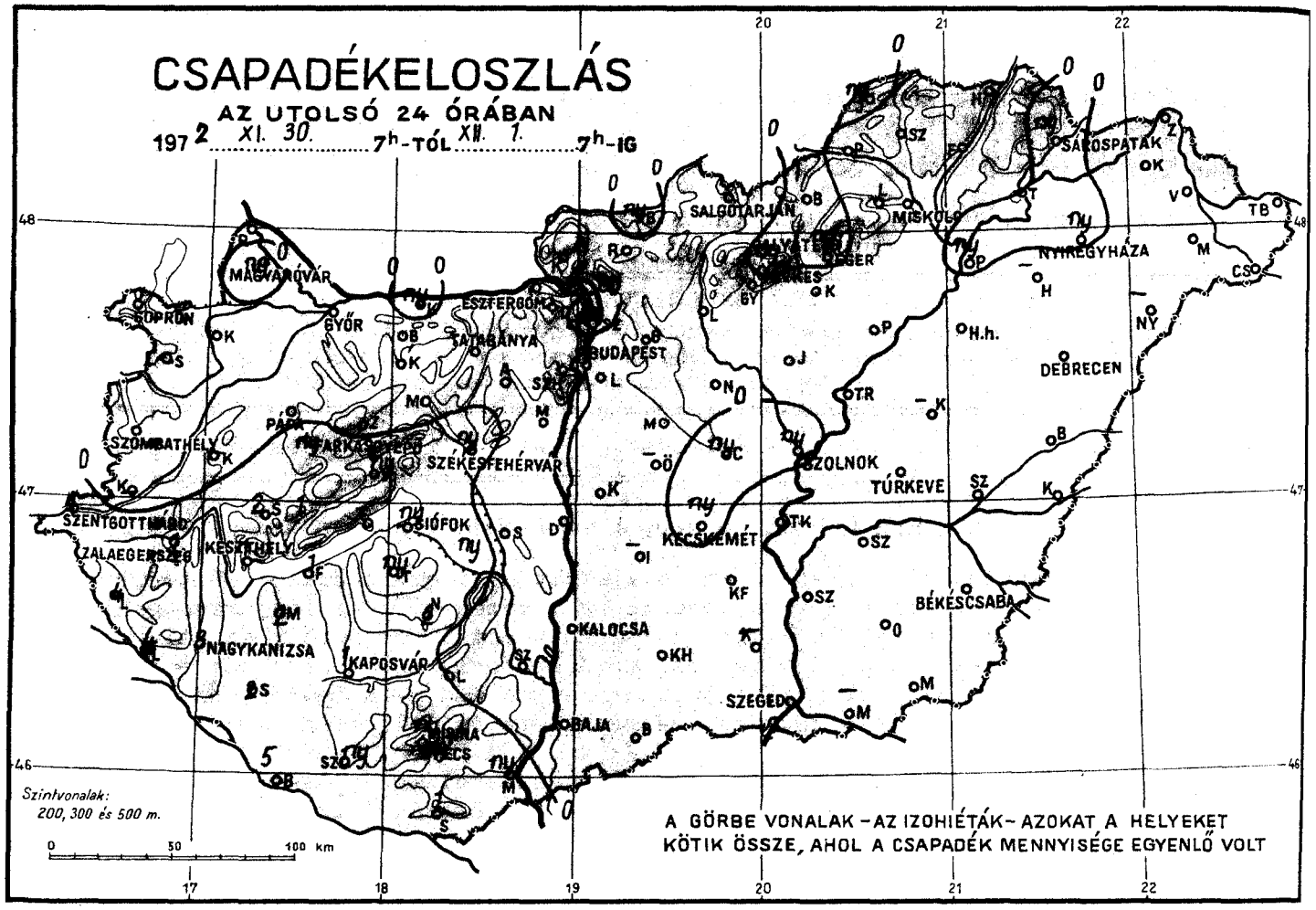

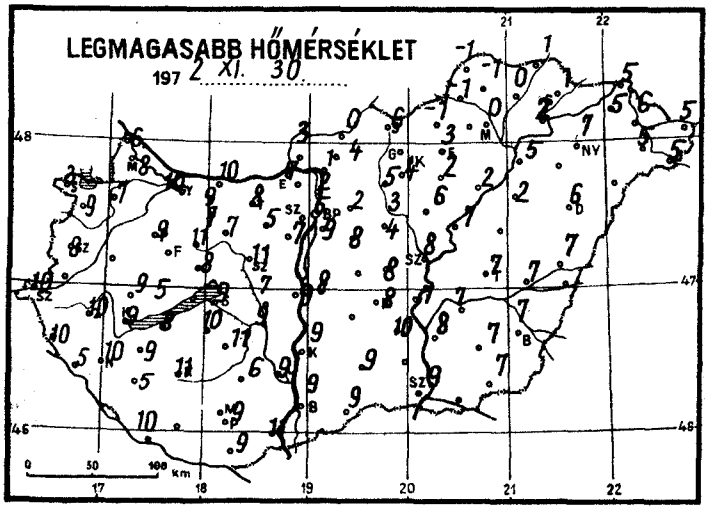

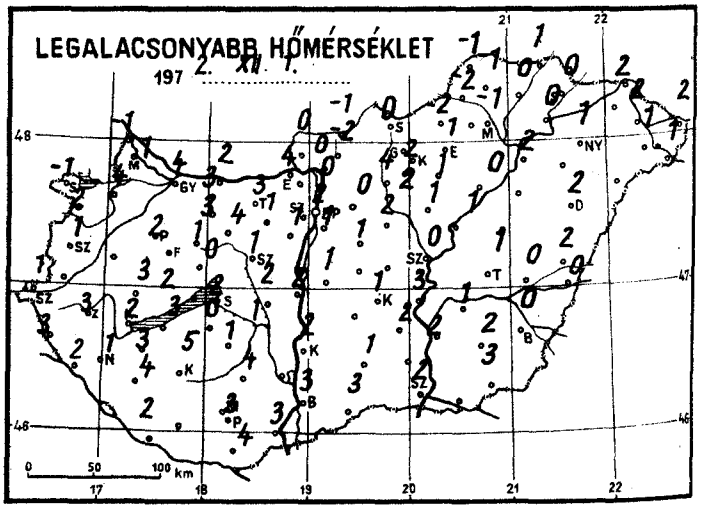

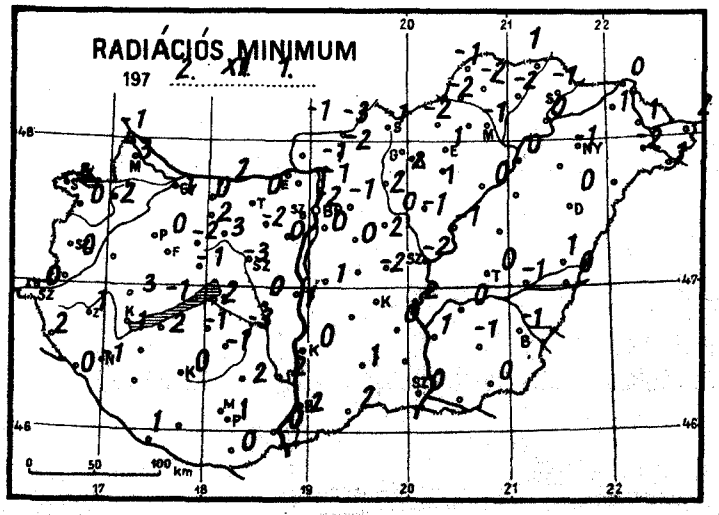

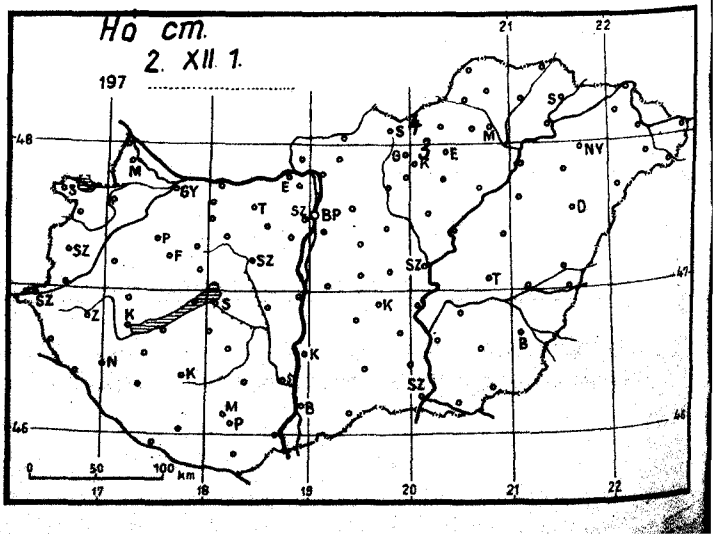

1972. december ... hó,
1. nappéntek

	Az utolsó 24 óra adatai					
	Csapadék (mm)	Hó cm	Hőmérsékleti szélsőségek: tegnapi nappali max.	éjszakai min.	min. 5 cm-en	Napsütés (óra) tegnap
Mosonmagyaróvár	ny,		8	1	-3	4
12822 Győr	•		10	4	1	6
825 Pápa	•		9	2	0	5
805 Sopron	•=		3	-1	-3	1
812 Szombathely	•=		8	1	0	3
910 Szentgotthárd	1		10	1	0	1
915 Zalaegerszeg	1		10	3	1	
Lenti	4		10	3	2	
925 Nagykanizsa	3		10	1	-1	1
920 Keszthely	1		9	2	1	3
Tihany	-		-	-	-	
935 Siófok	ny		9	2	2	2
942 Pécs	ny		9	3	1	4
Misinatető (534 m)	ny		8	4	1	5
Siklós	1,		9	4	0	
Farkasgyepű (400 m)	ny,		8	4	4	
Veszprém	ny		8	0	-1	
Tatabánya	•		8	3	0	
843 Budapest (Lőrinc)	•=		9	1	0	4
840 Budapest OMI	•		5	2	-2	2
Budapest (Szabadságh., 474 m)	•		6	1	1	6
Martonvásár	•		7	1	0	2
Székesfehérvár	ny		11	1	-3	
Dunaújváros	•		9	2	1	
Szekszárd	•		9	-	2	
Mohács	ny		11	3	0	
960 Baja	•		9	3	2	6
Kalocsa	•		9	2	0	
Cegléd	ny		8	-	-2	5
860 Szolnok	ny=		8	0	-2	5
970 Kecskemét	ny=		8	1	-1	5
Kiskunfélegyháza	•		10	2	0	
982 Szeged	•		9	2	1	4
Mezőhegyes	•		7	3	0	6
Orosháza	•		7	2	-1	6
990 Békéscsaba	•		7	0	-1	6
Túrkeve	•		7	1	0	6
Berettyóújfalu	•		7	2	1	
882 Debrecen	•=		6	2	0	6
892 Nyíregyháza	ny=		7	1	-1	3
Kisvárda	•		5	4	1	3
Mátészalka	•		5	1	-2	
Tiszabecs	•		5	2	2	
Vác	•=		1	0	-1	
Gödöllő	•		2	0	-1	1
Lőrinci	•		5	4	2	
Gyöngyös	•		4	2	2	0
Balassagyarmat	ny		0	-1	-3	
755 Salgótarján	•		6	0	-1	
Galyatető (932 m)	•	4	2	-4	-	
851 Kékestető (1000 m)	ny≡	3t	0	0	0	2
Kompolt	•		2	1	1	0
Eger	ny		3	1	1	0
Putnok	•		-1	-2	-2	
Lillafüred	•		4	-2	-3	
772 Miskolc	•≡		0	-1	-1	0
Füged	•		0	0	-2	
Sárospatak	ny*		1	0	-1	

	24 órai csapadék mm	Hó cm
Rajka	•□	
Kapuvár	•	
Bábolna	•≠	
Komárom	ny	
Káld	-	
Sopronhorp.	•	
Körmend	-	
Letenye	4	
Sümeg	2	
Zirc	•	
Kisbér	•	
Mór	•	
Alcsút	•	
Esztergom	•	
Dobogókő	•	
Fonyód	1	
Tab	ny	
Sárbogárd	•	
Lengyel	•	
Nagykónyi	2	
Marcali	2	
Somogyszob	2,	
Kaposvár	1,	
Baja	5	
Szigetvár	ny	
Bácsalmás	•	
Kiskunhalas	•	
Izsák	-	
Kunsztmiklós	•	
Örkény	-	
Nagykáta	•	
Jászapáti	•	
Tiszakécske	•	
Monor	•	
Kistelek	-	
Makó	-	
Szentes	•	
Szarvas	•	
Szeghalom	•	
Körösszakál	•	
Tiszaroff	•	
Poroszló	•	
Karcag	-	
Hortobágy	•	
Polgár	ny,	
Hajdúdorog	-	
Nyírlugos	-	
Csenger	•	
Vásárosnamény	•	
Záhony	•	
Vámosmikola	•	
Romhány	•	
Borsodnádasd	1≡	
Jósvafő	ny≡	
Szendrőlád	•≡	
Hidasnémeti	•	
Tokaj	•	
Szentendre	ny≡	

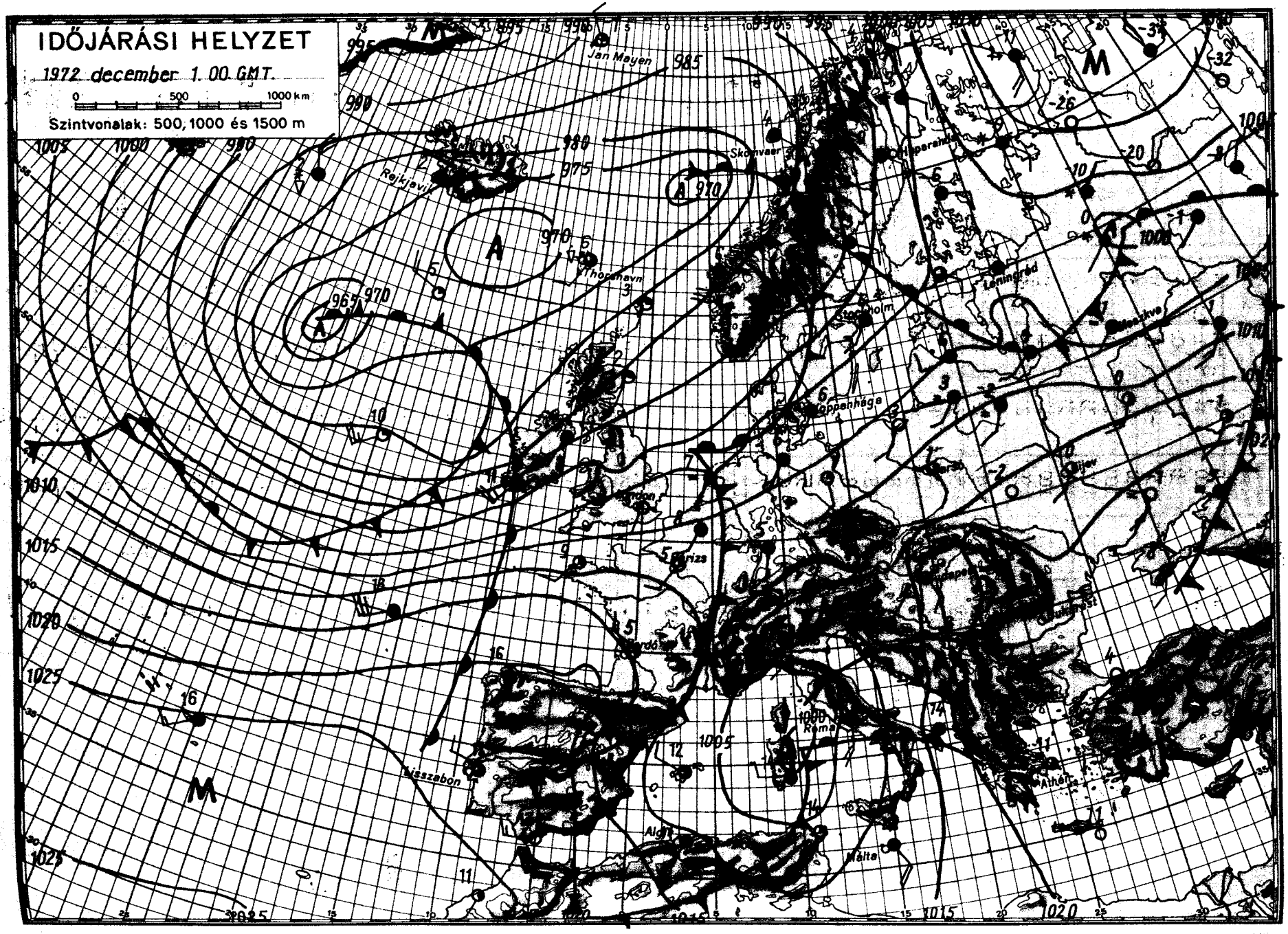
IDŐJÁRÁSI HELYZET
1972 december 1. 00 GMT.
0 500 1000 km
Szintvonalak: 500, 1000 és 1500 m
Jan Mayen
Rejkjavik
Skomvaer
Thorshavn
Leningrád
Stockholm
Koppenhága
Lisszabon
Róma
Málta
Athén
Bukarest
Kijev
Moszkva
Alger
A
M

IDŐJÁRÁSI NAPIJELENTÉS

ЕЖЕДНЕВНЫЙ МЕТЕОРОЛОГИЧЕСКИЙ БЮЛЛЕТЕНЬ • DAILY WEATHER REPORT
BULLETIN QUOTIDIEN DE TEMPS • TÄGLICHER WETTERBERICHT

KIADJA: ORSZÁGOS METEOROLÓGIAI SZOLGÁLAT
Készíti: Központi Előrejelző Intézet Előrejelző Osztálya — Megrendelhető: Budapest, II., Kitaibel Pál u. 1.
Telefon: 353-500, Előrejelző Osztály: 150-410 — Megjelenik naponként — Évi előfizetési díja: 720,— Ft
Kiadásért felel: az OMSZ elnöke — Szerkesztésért felel: a KEI igazgatója

85. évfolyam 337. szám + Budapest + 1972. december 2., szombat

Az időjárási helyzet ma reggel és a várható időjárás:

Az Ibériai-félsziget felől több száz km szélességban enyhe, párás levegő áramlik a Brit-szigeteken, Franciaországon és a Skandináv-félszigeten keresztül a Szovjetunió európai területének északi vidékei fölé. Ezeken a területeken a folyamatosan érkező enyhe levegő hatására még az erősen felhős, helyenként szeles, többfelé csapadékos idő ellenére az elmult napon a nappali felmelegedés 4, 6 fokkal magasabb volt, mint az utóbbi tiz év átlaga. A Kárpát-medencében a következő 36 órában párás, főként a hajnali és reggeli órákban néhány helyen ködös, az évszakhoz képest enyhe idő lesz.

Hazánkban pénteken általában erősen felhős idő volt. Főként a Dunántulon többfelé esett az eső. A lehullott csapadék mennyisége a nyugati határvidéken elérte a 3-7 mm-t, máshol azonban jelentéktelen mennyiségü volt. A hőmérséklet napközben az ország nagy részén 4, 8, a déli megyékben 8, 10 fokig emelkedett. Szombat hajnalra 1,7 fokig hült le a levegő. Délelőtt erősen felhős, párás, egy-két helyen ködös idő volt. A hőmérséklet 11 órakor a ködös helyeken 5, máshol 10 fok körül alakult.

Ma 12 órakor Budapesten a hőmérséklet 7 fok, a tengerszintre átszámitott légnyomás 763 mm, alig változik.

Várható időjárás vasárnap estig:
Időnként felszakadozó felhőzet, elszórtan kisebb esővel.
Mérsékelt változó irányu, vasárnap kissé megélénkülő délkeleti, déli szél.
Párás, főként a reggeli órákban néhány helyen ködös idő.
Fagymentes éjszaka.

Várható legalacsonyabb éjszakai hőmérséklet: 1, 6 fok között,
legmagasabb nappali hőmérséklet vasárnap: 10 fok körül.

Dunay Sándorné s.k.

A hőmérséklet napi középértéke és eltérése a 100 évi átlagtól /Budapesten/:

1972. XII. 1.: 4,7 C° +1,6 C°

1871 óta ezen a napon Budapesten előfordult:

legmagasabb hőmérséklet 17,0 C° /1885/,
legalacsonyabb hőmérséklet -11,1 C° /1925/.

72.0658.

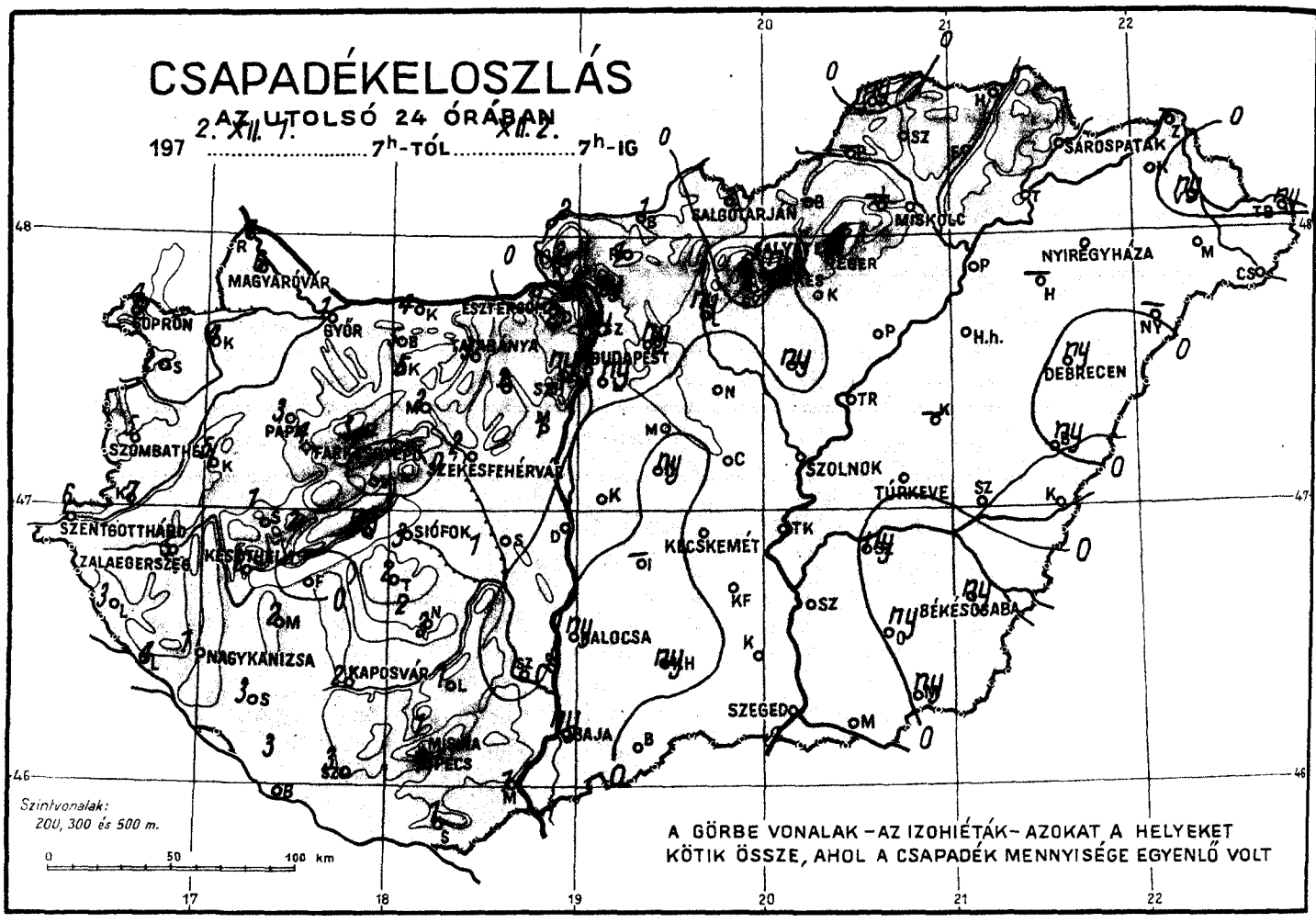
CSAPADÉKELOSZLÁS
AZ UTOLSÓ 24 ÓRÁBAN
197 2. XII. 1. 7h-TÓL XII. 2. 7h-IG
Szintvonalak: 200, 300 és 500 m.
A GÖRBE VONALAK – AZ IZOHIÉTÁK – AZOKAT A HELYEKET KÖTIK ÖSSZE, AHOL A CSAPADÉK MENNYISÉGE EGYENLŐ VOLT
SÁROSPATAK
SALGÓTARJÁN
MISKOLC
NYIREGYHÁZA
MAGYARÓVÁR
SOPRON
GYŐR
ESZTERGOM
TATABÁNYA
BUDAPEST
DEBRECEN
SZOMBATHELY
PAPA
SZEKESFEHÉRVÁR
SZOLNOK
TÚRKEVE
SZENTGOTTHÁRD
ZALAEGERSZEG
SIÓFOK
KECSKEMÉT
BÉKÉSCSABA
NAGYKANIZSA
KAPOSVÁR
BALOCSA
SZEGED
BAJA
MISKOLC
PÉCS

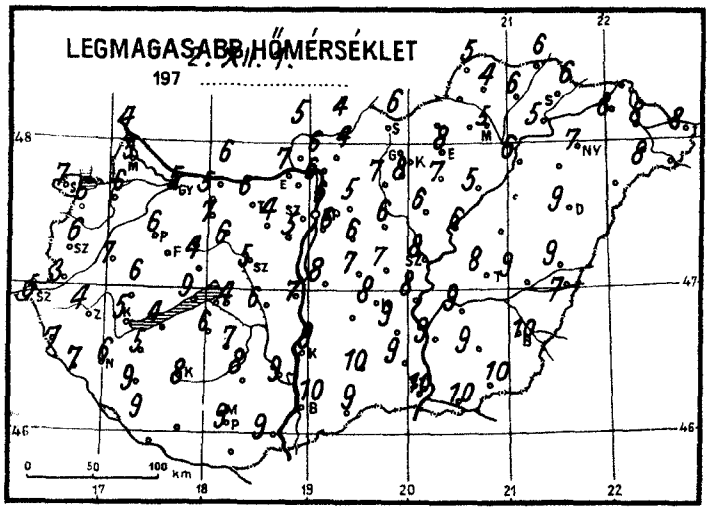
LEGMAGASABB HŐMÉRSÉKLET
197 2. XII. 1.

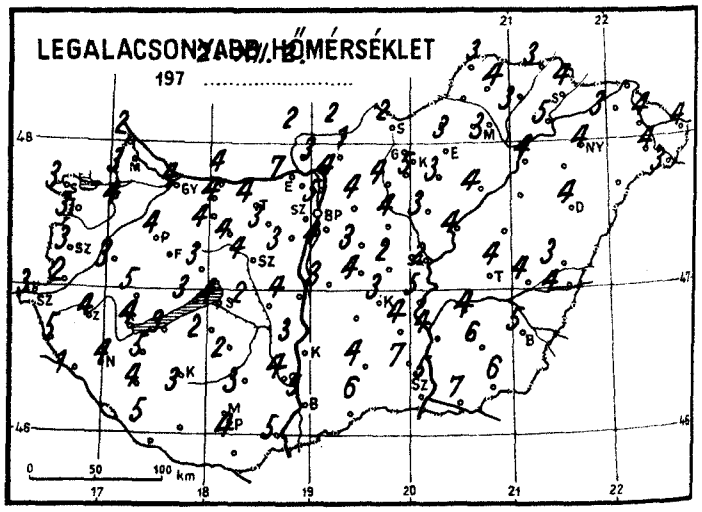
LEGALACSONYABB HŐMÉRSÉKLET
197 2. XII. 2.

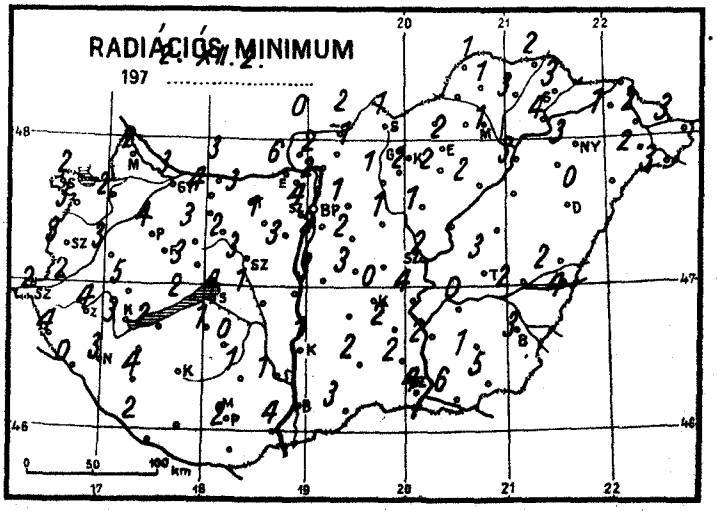
RADIÁCIÓS MINIMUM
197 2. XII. 2.

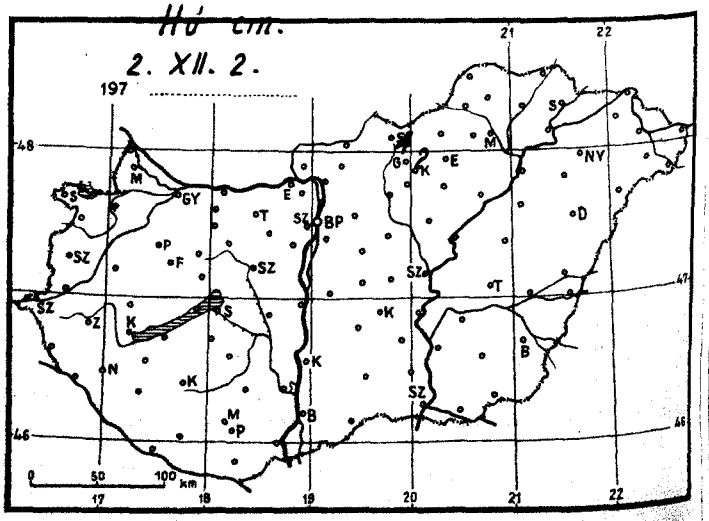
Hó cm.
197 2. XII. 2.

1972. december hó, 2. nap szombat

	Az utolsó 24 óra adatai						24 órai csapadék mm		hó cm
	Csapadék (mm)	hó cm	Hőmérsékleti szélsőségek: tegnapi nappali max.	éjszakai min.	min. 5 cm-en	Napsütés (óra) tegnap			
Mosonmagyaróvár	6		5	3	2	0	Rajka	7	
12822 Győr	1=		5	4	3	0	Kapuvár	4	
825 Pápa	3=		6	4	4	0	Bábolna	5	
805 Sopron	4≡		7	3	2	0	Komárom	4	
812 Szombathely	5=		6	3	3	0	Káld	5	
910 Szentgotthárd	6=		5	3	2	0	Sopronhorp.	2≡	
915 Zalaegerszeg	5		4	4	4		Körmend	7	
Lenti	3		7	5	4		Letenye	4	
925 Nagykanizsa	1=		6	4	3	0	Sümeg	1,	
920 Keszthely	2=		5	4	3	0	Zirc	3	
Tihany	ny≡		9	3	2		Kisbér	5≡	
935 Siófok	3=		4	4	4	0	Mór	3	
942 Pécs	1		9	4	2	1	Alcsút	2	
Misinatető (534 m)	1		10	7	2	1	Esztergom	.	
Siklós	1,		10	6	5		Dobogókő	2	
Farkasgyepű (400 m)	4		6	4	4		Fonyód	.	
Veszprém	.		4	3	3		Tab	2	
Tatabánya	3		6	4	3		N.Hörcsög	1	
843 Budapest (Lőrinc)	ny		6	4	2	0	Lengyel	1	
840 Budapest OMI	1=		6	5	4	0	Nagykónyi	3	
Budapest (Szabadságh., 474 m)	ny		2	2	2	0	Marcali	2	
Martonvásár	1		5	3	3	0	Somogyszob	3	
Székesfehérvár	2≡		5	4	3		Kaposvár	2	
Dunaújváros	.		7	4	–		Hosszúvíz	3≡	
Szekszárd	.		9	4	1		Szigetvár	3	
Mohács	1		9	5	4		Bácsalmás	.	
960 Baja	ny		10	5	4	0	Kiskunhalas	ny	
Kalocsa	ny		9	3	1		Izsák	–	
Ceglédd	.		7	2	–	0	Kunsztmiklós	.	
860 Szolnok	.		8	2	0	1	Örkény	ny	
970 Kecskemét	.=		8	3	0	0	Nagykáta	.	
Kiskunfélegyháza	.		9	4	2		Jászapáti	ny	
982 Szeged	.		10	5	4	0	Tiszakécske	.	
Mezőhegyes	ny		10	6	5	1	Monor	.	
Orosháza	ny		9	6	1	1	Kistelek	.	
990 Békéscsaba	ny		10	5	3	1	Makó	.	
Túrkeve	.		8	4	3	1	Szentes	.	
Berettyóújfalu	ny		9	3	2		Szarvas	ny,	
882 Debrecen	ny=		9	4	0	1	Szeghalom	.	
892 Nyíregyháza	.		7	4	3	0	Körösszakál	.	
Kisvárda	.		8	3	1	0	Tiszaroff	.	
Mátészalka	.		8	4	2		Poroszló	.	
Tiszabecs	ny		8	4	3		Karcag	–	
Vác	ny=		6	3	2		Hortobágy	.	
Gödöllő	ny,		5	4	1	0	Polgár	.	
Lőrinci	ny,		7	4	1		Hajdúdorog	.	
Gyöngyös	.		8	5	2	0	Nyírlugos	–	
Balassagyarmat	1		4	2	2		Csenger	.	
755 Salgótarján	.		6	2	1		Vásárosnamény	ny	
Galyatető (932 m)	.	4	2	-3	0		Záhony	–	
851 Kékestető (1000 m)	ny	2	6	2	2	0	Vámosmikola	2	
Kompolt	.		7	3	2	0	Romhány	1≡	
Eger	.		8	3	2	0	Borsodnádasd	–	
Putnok	–						Jósvafő	ny	
Lillafüred	–						Szendrőlád	.≡	
772 Miskolc	.=		5	3	1	0	Hidasnémeti	.	
Fügöd	.		6	3	3		Tokaj	.	
Sárospatak	.		6	4	3	0	Szentendre	ny,	

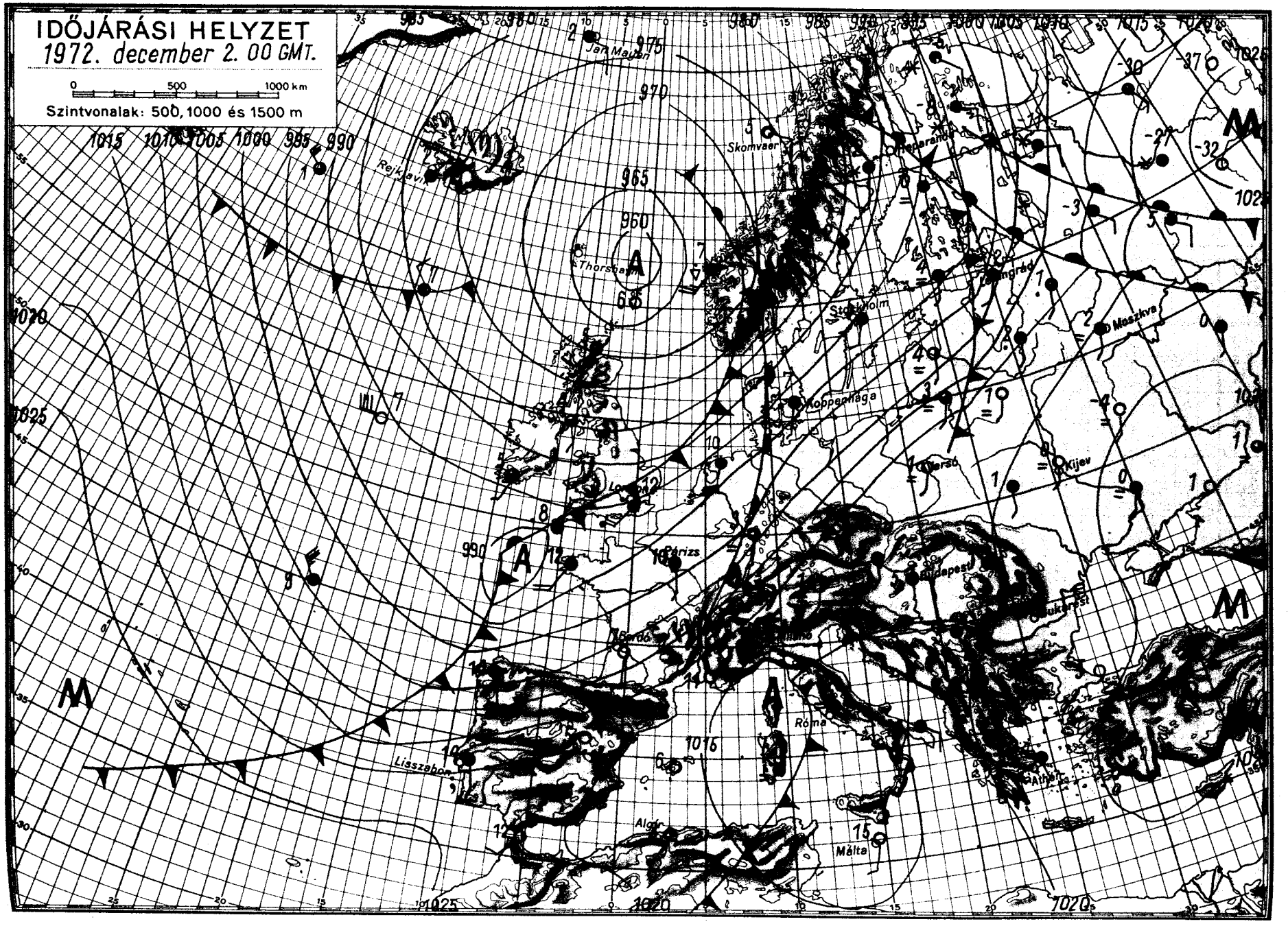

OFFSET: HUNYADI, BUDAPEST

IDŐJÁRÁSI NAPIJELENTÉS

ЕЖЕДНЕВНЫЙ МЕТЕОРОЛОГИЧЕСКИЙ БЮЛЛЕТЕНЬ · DAILY WEATHER REPORT
BULLETIN QUOTIDIEN DE TEMPS · TÄGLICHER WETTERBERICHT

KIADJA: ORSZÁGOS METEOROLÓGIAI SZOLGÁLAT
Készíti: Központi Előrejelző Intézet Előrejelző Osztálya — Megrendelhető: Budapest, II., Kitaibel Pál u. 1.
Telefon: 353-500, Előrejelző Osztály: 150-410 — Megjelenik naponként — Évi előfizetési díja: 720,— Ft
Kiadásért felel: az OMSZ elnöke — Szerkesztésért felel: a KEI igazgatója

85. évfolyam 338. szám + Budapest + 1972. december 3. vasárnap

Az időjárási helyzet ma reggel és a várható időjárás:

A Szovjetunió európai területének északi térségében hideg, téli időjárás alakult ki. Éjszaka nem ritkák a -30, -35 fokos fagyok és vannak helyek, ahol napközben sem mérnek minusz 20 foknál magasabb hőmérsékletet. Az Ibériai-félszigeten, Nyugat-Európában valamint a Skandináv-államokban az óceánról áramló különböző hőmérsékletü és nedvességtartalmu levegőhullámok okoznak változékony időjárást. Közép-Európa időjárását továbbra is a Földközi-tenger térségéből áramló igen enyhe levegő határozza meg. Igy az éjszakák általában fagymentesek, a nappali legmagasabb hőmérsékletek pedig több fokkal az évszaknak megfelelő érték fölött alakulnak.

Hazánkban szombaton felhős, enyhe idő volt. Szórványosan esett az eső, de a lehullott eső mennyisége legtöbb helyen még a mérhető mennyiséget sem érte el. Napközben a hőmérséklet általában 7, 12 fokig emelkedett, de a délkeleti megyékben 14, 15 fokos maximumok is előfordultak. Ma hajnalban sem mértek 0, +6 foknál alacsonyabb hőmérsékletet. Délelőtt országszerte változóan felhős volt az ég. A déli szél több helyen megélénkült. Voltak helyek, ahol már 11 órakor 10, 13 fokot mutatott a hőmérő.

Ma 12 órakor Budapesten a hőmérséklet 9 fok volt, a tengerszintre átszámitott légnyomás 764 mm, alig változik.

Várható időjárás hétfő estig:

Változóan felhős idő, többfelé kisebb esővel.
Mérsékelt, napközben megélénkülő déli, délnyugati szél.
Az esti óráktól párásodás, hajnalban néhány helyen ködképződés.
Fagymentes éjszaka, enyhe nappal.

Várható legalacsonyabb éjszakai hőmérséklet: 1, 6,
legmagasabb nappali hőmérséklet hétfőn: 8, 13 fok között.

Kerényi Nárcisz s.k.

A hőmérséklet napi középértéke és eltérése a 100 évi átlagtól /Budapesten/:

1972. XII. 2.:	7,7 C°	+5,1 C°

1871 óta ezen a napon Budapesten előfordult:

legmagasabb hőmérséklet	15,7 C° /1876/,
legalacsonyabb hőmérséklet	-10,3 C° /1884/.

72.0659.

CSAPADÉKELOSZLÁS

AZ UTOLSÓ 24 ÓRÁBAN

197 2. XII. 2. ..... 7h-TÓL ..... XII. 3. ..... 7h-IG

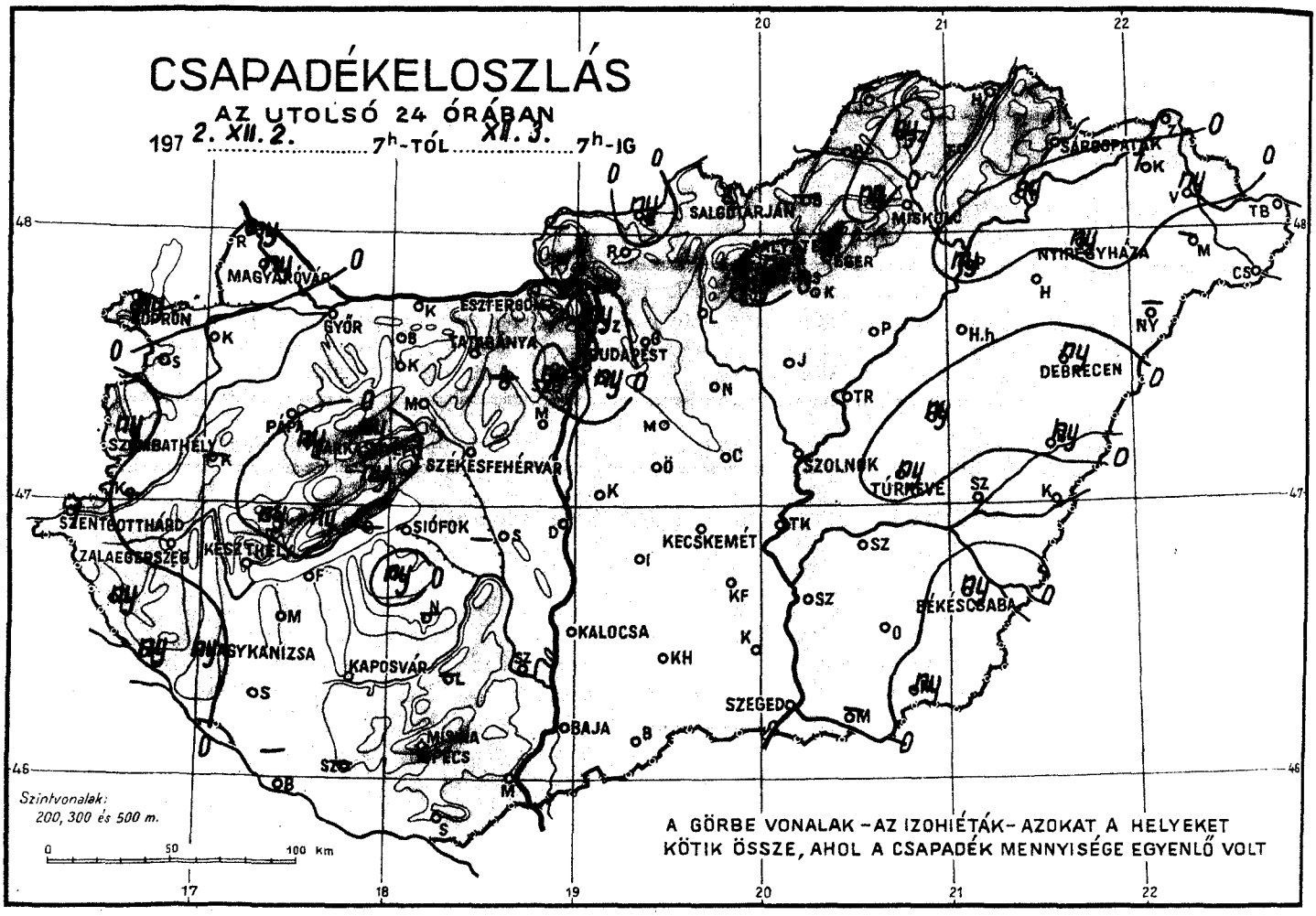

A GÖRBE VONALAK – AZ IZOHIÉTÁK – AZOKAT A HELYEKET KÖTIK ÖSSZE, AHOL A CSAPADÉK MENNYISÉGE EGYENLŐ VOLT

LEGMAGASABB HŐMÉRSÉKLET

197 2. XII. 2. .....

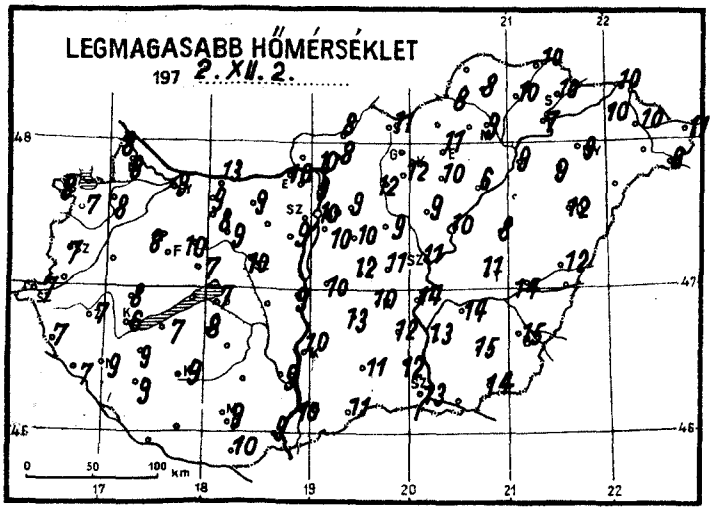

LEGALACSONYABB HŐMÉRSÉKLET

197 2. XII. 3. .....

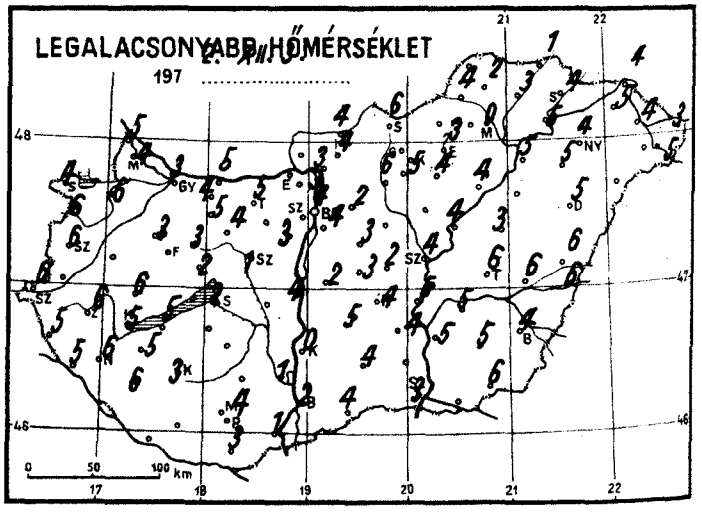

RADIÁCIÓS MINIMUM

197 2. XII. 3. .....

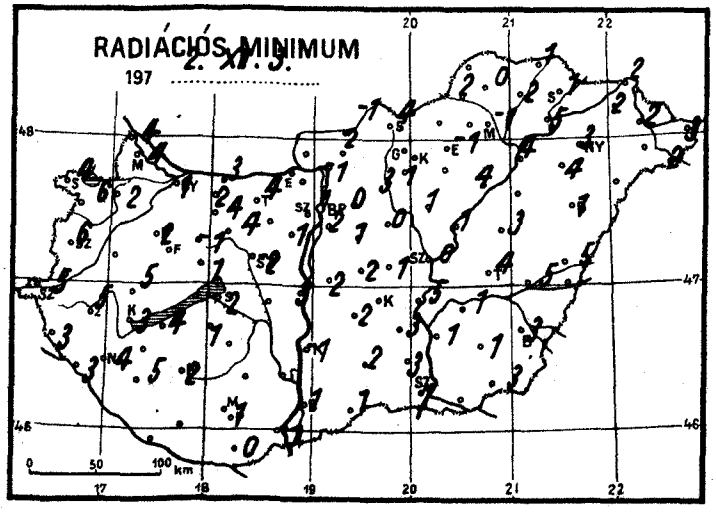

Hó cm.

197 2. XII. 3. 07h .....

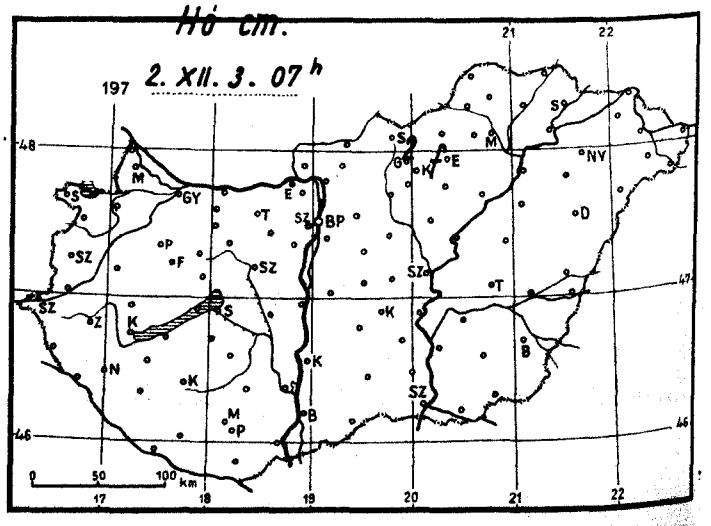

1972...december. hó,
3.... nap vasárnap.....

	Az utolsó 24 óra adatai						24 órai csapadék mm		hó cm
	Csapadék (mm)	hó cm	Hőmérsékleti szélsőségek: tegnapi nappali max.	éjszakai min.	min. 5 cm-en	Napsütés (óra) tegnap			
Mosonmagyaróvár	ny		8	4	4	0	Rajka	ny	
12822 Győr	.=		9	3	1	0	Kapuvár	.=	
825 Pápa	.=		8	3	2	0	Bábolna	.	
805 Sopron	ny=		8	4	4	0	Komárom	.	
812 Szombathely	ny=		7	6	6	0	Káld	–	
910 Szentgotthárd	1≡		7	6	5	0	Sopronhorp.	.	
915 Zalaegerszeg	.=		7	6	5		Körmend	–	
Lenti	ny		7	5	3		Letenye	ny	
925 Nagykanizsa	ny=		9	6	4	0	Sümeg	ny≡	
920 Keszthely	.≡		6	5	3	0	Zirc	ny=	
Tihany	–						Kisbér	.≡	
935 Siófok	.≡		7	2	2	0	Mór	.≡	
942 Pécs	.=		9	4	1	0	Alcsút	–.	
Misinatető (534 m)	.		11	6	4	1	Esztergom	.	
Siklós	.		10	3	0		Dobogókő	–	
Farkasgyepű (400 m)	ny		8	4	4		Fonyód	.≡	
Veszprém	ny≡		7	2	1		Tab	ny=	
Tatabánya	.=		9	5	4		Nagyatád	–	
843 Budapest (Lőrinc)	ny=		10	4	2	0	Lengyel	–	
840 Budapest OMI	.=		9	4	1	0	Nagykónyi	–	
Budapest (Szabadságh., 474 m)	ny≡		6	3	-1	0	Marcali	.=	
Martonvásár	.		9	3	1	0	Somogyszob	.	
Székesfehérvár	.≡		10	1	-2		Kaposvár	.=	
Dunaújváros	.		9	4	3		Barcs	–	
Szekszárd	.=		9	1	–		Szigetvár	–	
Mohács	.=		9	1	-1		Bácsalmás	.	
960 Baja	.≡		10	2	1	1	Kiskunhalas	.	
Kalocsa	.≡		10	0	-1		Izsák	.	
Cegléd	.		11	2	1	1	Kunsztmiklós	.	
860 Szolnok	.		11	4	0	1	Örkény	.	
970 Kecskemét	.=		10	4	–	–	Nagykáta	.	
Kiskunfélegyháza	.		12	4	3		Jászapáti	.	
982 Szeged	.		13	3	1	4	Tiszakécske	.	
Mezőhegyes	ny		14	6	3	2	Monor	.	
Orosháza	.		15	5	1	4	Kistelek	.	
990 Békéscsaba	ny		15	4	3	3	Makó	–	
Túrkeve	ny		11	6	4	1	Szentes	.	
Berettyóújfalu	ny		12	6	5		Szarvas	.	
880 Debrecen	ny=		12	5	1	1	Szeghalom	.	
892 Nyíregyháza	ny=		9	4	3	0	Körösszakál	.	
Kisvárda	1		10	5	2	0	Tiszaroff	.	
Mátészalka	–						Poroszló	.	
Tiszabecs	.		11	3	3		Karcag	ny	
Vác	.		10	3	-1		Hortobágy	.	
Gödöllő	.		9	2	0	1	Polgár	ny	
Lőrinci	.		12	6	3		Hajdúdorog	.	
Gyöngyös	ny		12	5	1	2	Nyírlugos	–	
Balassagyarmat	ny		8	4	-1		Csenger	.	
755 Salgótarján	.		11	6	4		Vásárosnamény	ny	
Galyatető (932 m)	.	2	6	2			Záhony	.	
851 Kékestető (1000 m)	ny	folt	4	3	3	1	Vámosmikola	–	
Kompolt	.		10	4	3	0	Romhány	.	
Eger	.		11	3	-1	0	Borsodnádasd	–.	
Putnok	.		8	4	2		Jósvafő	–	
Lillafüred	ny		10	2	-3		Szendrőlád	ny	
772 Miskolc	.=		9	0	-1	0	Hidasnémeti	.	
Füged	.		10	3	2		Tokaj	ny	
Sárospatak	.		10	4	1	1	Szentendre	ny	

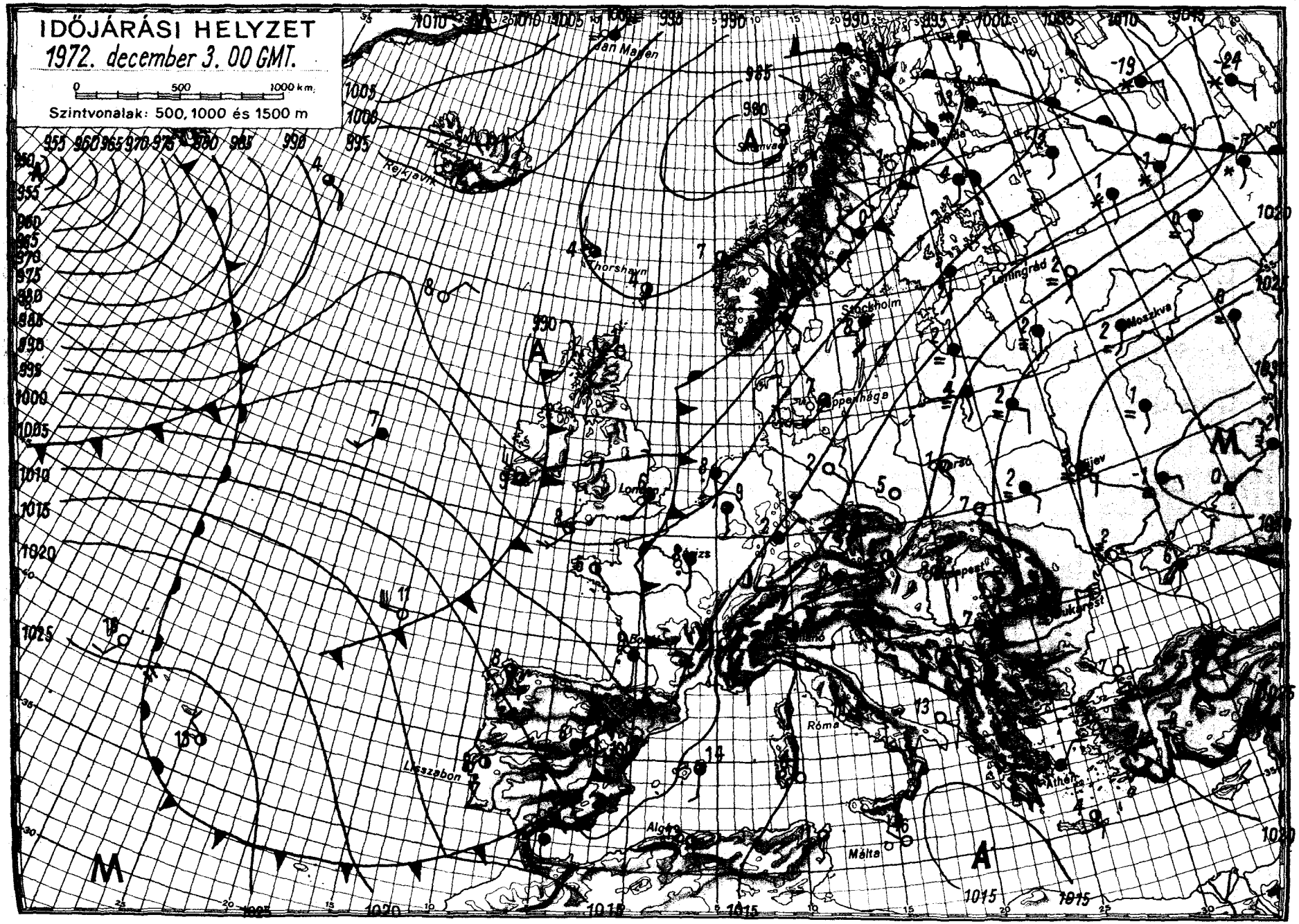
IDŐJÁRÁSI HELYZET
1972. december 3. 00 GMT.
0 500 1000 km
Szintvonalak: 500, 1000 és 1500 m
Jan Mayen
Reykjavik
Thorshavn
Shannon
Leningrád
Stockholm
Moszkva
Koppenhága
Lisszabon
Róma
Athén
Málta
Algír

IDŐJÁRÁSI NAPIJELENTÉS

ЕЖЕДНЕВНЫЙ МЕТЕОРОЛОГИЧЕСКИЙ БЮЛЛЕТЕНЬ • DAILY WEATHER REPORT
BULLETIN QUOTIDIEN DE TEMPS • TÄGLICHER WETTERBERICHT

KIADJA: ORSZÁGOS METEOROLÓGIAI SZOLGÁLAT
Készíti: Központi Előrejelző Intézet Előrejelző Osztálya — Megrendelhető: Budapest, II., Kitaibel Pál u. 1.
Telefon: 353-500, Előrejelző Osztály: 150-410 — Megjelenik naponként — Évi előfizetési díja: 720,— Ft
Kiadásért felel: az OMSZ elnöke — Szerkesztésért felel: a KEI igazgatója

85. évfolyam 339. szám + Budapest + 1972. december 4. hétfő

Az időjárási helyzet ma reggel és a várható időjárás:

Egész Európában enyhe az idő, mivel a kontinens feletti délnyugati irányu áramlással enyhe levegő érkezik a terület fölé. A nagy hideg a Szovjetunió európai területének sarkkörön tuli vidékére korlátozódik. Ott sokfelé van hófuvás, éjszakára -15, -30 fokig hül le a levegő. Európa nyugati partvidékén ma egy ujabb ciklon okoz nagy területen esőket, élénk, sokfelé viharos szelet. Erősebb lehülésről egyelőre nem érkezett jelentés.

Hazánkban vasárnap változóan felhős volt az ég, a nap szeszélyes területi eloszlásban 1, 8 órán át sütött. A Bakony, valamint a Mátra és a Bükk vidékén kisebb mennyiséget adó esők voltak. Az ország többi részén száraz volt az idő. A legmagasabb hőmérséklet a Balaton környékén, ahol sokáig volt köd, csak 5, 8 fok között alakult, máshol 9, 16 fok között volt. Ma hajnalban Székesfehérvár és Szentgotthárd -1 fokos legalacsonyabb hőmérsékletet jelentett, az ország legnagyobb részén nem volt fagy, 0, +8 fokig hült le a levegő. Hajnalban a Dunántulon többfelé keletkezett köd, de ezek nagy része 11 órára feloszlott. A hőmérséklet ebben az időpontban +2, +13 fok között volt.

Ma 12 órakor Budapesten a hőmérséklet 9 fok, a tengerszintre átszámitott légnyomás 766 mm, gyengén süllyed.

Várható időjárás kedd estig:

Változóan felhős idő hétfőn eső nélkül, kedden a Dunántulon szórványos esővel. Hétfőn mérsékelt, változó irányu, keddre délkeleti, délire forduló és megélénkülő szél. Hajnalban és reggel többfelé köd.

Várható legalacsonyabb éjszakai hőmérséklet: +1, +6,
legmagasabb nappali hőmérséklet kedden: 7, 12 fok között.

Bóna Márta s.k.

TÁVOLABBI KILÁTÁSOK PÉNTEK REGGELIG:

Változóan felhős, párás, többfelé ködös, enyhe idő, kisebb esőkkel, ködszitálással. Időnként megélénkülő délnyugati szél. Legalacsonyabb hajnali hőmérsékletek 0, +5 fok között. Legmagasabb nappali hőmérsékletek 10 fok körül. Jelentős mennyiségü /legalább 5 mm/ csapadék az ország területének 40 százalékán várható.

TÁVELŐREJELZŐ OSZTÁLY

A hőmérséklet napi középértéke és eltérése a 100 évi átlagtól /Budapesten/:

1972. XII. 3.: 8,5 C° +6,4 C°

1871 óta ezen a napon Budapesten előfordult:

legmagasabb hőmérséklet 17,3 C° /1872/,
legalacsonyabb hőmérséklet -12,7 C° /1884/.

72.0660.

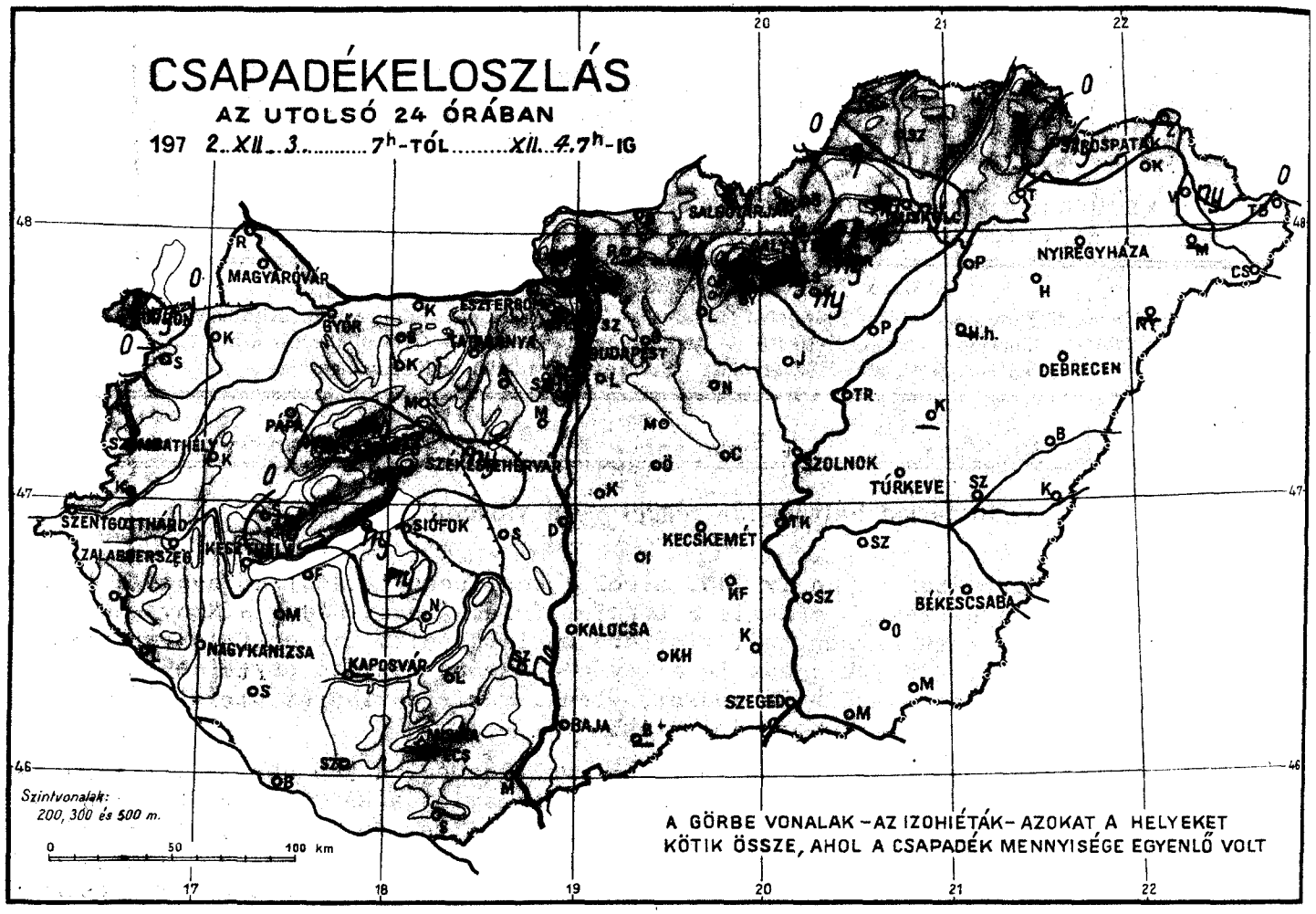
CSAPADÉKELOSZLÁS
AZ UTOLSÓ 24 ÓRÁBAN
197 2. XII. 3. ..... 7h-TÓL ..... XII. 4. 7h-IG
MAGYARÓVÁR
SZOMBATHELY
GYŐR
PÁPA
SZÉKESFEHÉRVÁR
BUDAPEST
SIÓFOK
SZENTGOTTHÁRD
ZALAEGERSZEG
NAGYKANIZSA
KAPOSVÁR
KECSKEMÉT
KALOCSA
BAJA
SZEGED
SZOLNOK
TÚRKEVE
DEBRECEN
NYIREGYHÁZA
BÉKÉSCSABA
Szintvonalak:
200, 300 és 500 m.
0 50 100 km
A GÖRBE VONALAK – AZ IZOHIÉTÁK – AZOKAT A HELYEKET
KÖTIK ÖSSZE, AHOL A CSAPADÉK MENNYISÉGE EGYENLŐ VOLT

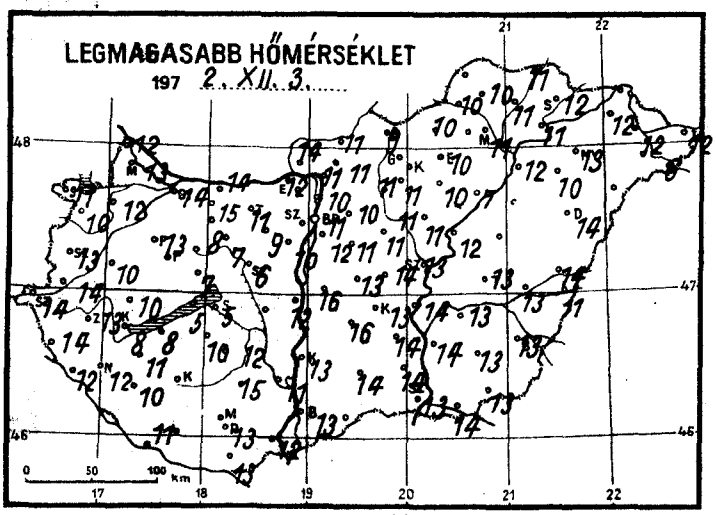
LEGMAGASABB HŐMÉRSÉKLET
197 2. XII. 3.
0 50 100 km

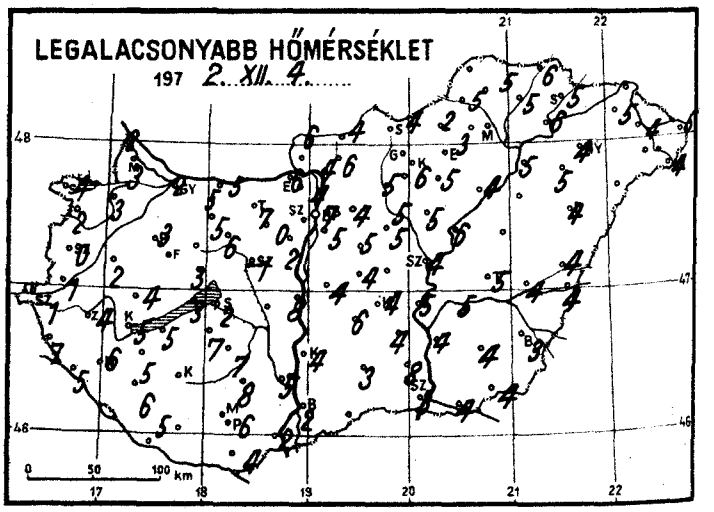
LEGALACSONYABB HŐMÉRSÉKLET
197 2. XII. 4.
0 50 100 km

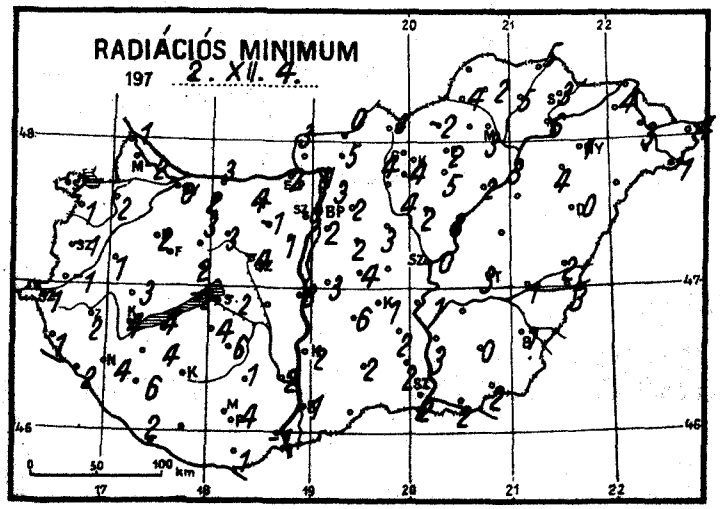
RADIÁCIÓS MINIMUM
197 2. XII. 4.
0 50 100 km

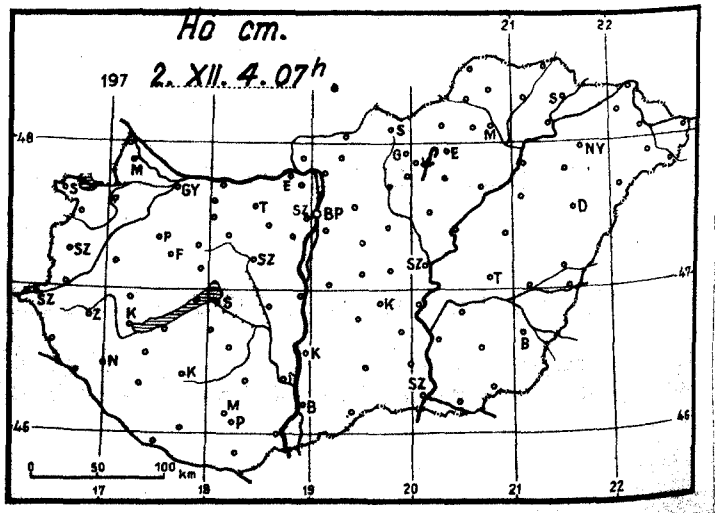
Ho cm.
197 2. XII. 4. 07h
0 50 100 km

1972. december hó, 4. hétfő nap

	Az utolsó 24 óra adatai						24 órai csapadék mm		hó cm
	Csapadék (mm)	hó cm	Hőmérsékleti szélsőségek: tegnapi nappali max.	éjszakai min.	min. 5 cm-en	Napsütés (óra) tegnap			
Mosonmagyaróvár	.≡		13	3	-2	3	Rajka	.≡	
12822 Győr	.≡		14	2	0	7	Kapuvár	.≡	
825 Pápa	.≡		13	3	2	6	Bábolna	.≡	
805 Sopron	ny≡		11	4	2	5	Komárom	.	
812 Szombathely	.≡		13	0	-1	4	Káld	.≡	
910 Szentgotthárd	.≡		14	-1	-1	5	Sopronhorp.	.≡	
915 Zalaegerszeg	.		13	4	2		Körmend	.≡	
Lenti	.		14	7	1		Letenye	.	
925 Nagykanizsa	.		12	6	4	2	Sümeg	ny≡	
920 Keszthely	.		8	5	4	1	Zirc	ny	
Tihany	ny≡		5	3	-2		Kisbér	.≡	
935 Siófok	.≡		5	2	2	0	Mór	.	
942 Pécs	.		13	6	4	7	Alcsút	.≡	
Misinatető (534 m)	.		14	8	6	8	Esztergom	.	
Siklós	.		13	4	1		Dobogókő	.	
Farkasgyepű (400 m)	ny≡		12	4	0		Fonyód	.	
Veszprém	ny≡		7	3	2		Tab	ny	
Tatabánya	.		11	7	4		Sárbogárd	–	
843 Budapest (Lőrinc)	.=		12	5	2	7	Lengyel	.	
840 Budapest OMI	.≡		11	7	3	2	Nagykónyi	.	
Budapest (Szabadságh.,474 m)	.		11	6	4	5	Marcali	.	
Martonvásár	.≡		10	2	1	3	Somogyszob	.	
Székesfehérvár	ny≡		6	-1	-4		Kaposvár	–	
Dunaújváros	.		12	8	8		Homokkomárom	.	
Szekszárd	.		11	5	2		Szigetvár	.	
Mohács	.		12	2	-2		Bácsalmás	–	
960 Baja	.=		13	2	1	5	Kiskunhalas	.	
Kalocsa	.		13	4	2		Izsák	.	
Ceglédi	.		14	6	3	4	Kunsztmiklós	.	
860 Szolnok	.=		13	4	0	5	Örkény	.	
970 Kecskemét	.=		13	4	1	7	Nagykáta	.≡	
Kiskunfélegyháza	.		14	4	2		Jászapáti	.	
982 Szeged	.		13	3	2	7	Tiszakécske	.	
Mezőhegyes	.		13	4	2	7	Monor	.	
Orosháza	.		13	4	0	7	Kistelek	.	
990 Békéscsaba	.		13	3	1	5	Makó	.	
Túrkeve	.		13	5	3	6	Szentes	.	
Berettyóújfalu	.		14	4	2		Szarvas	.	
882 Debrecen	.=		14	4	0	5	Szeghalom	.	
892 Nyíregyháza	.=		13	4	1	3	Körösszakál	.	
Kisvárda	.		12	5	4	3	Tiszaroff	.	
Mátészalka	–						Poroszló	.	
Tiszabecs	.		12	5	4		Karcag	–	
Vác	.=		11	4	1		Hortobágy	–	
Gödöllő	.		10	4	2	5	Polgár	.	
Lőrinci	.		11	5	4		Hajdúdorog	.	
Gyöngyös	.		11	6	4	4	Nyírlugos	–	
Balassagyarmat	.		11	4	0		Csenger	.	
755 Salgótarján	.		9	4	3		Vásárosnamény	ny	
Galyatető (932 m)	2		8	3	0		Záhony	–	
851 Kékestető (1000 m)	ny≡	folt	7	5	4	1	Vámosmikola	.	
Kompolt	ny,		10	5	5	3	Romhány	.	
Eger	ny≡		10	3	2	3	Borsodnádasd	.≡	
Putnok	1		10	5	4		Jósvafő	–	
Lillafüred	ny≡		13	5	1		Szendrőlád	.≡	
772 Miskolc	ny=		11	5	3	3	Hidasnémeti	.	
Füged	.		11	5	5		Tokaj	.	
Sárospatak	ny		12	5	3	4	Szentendre	.	

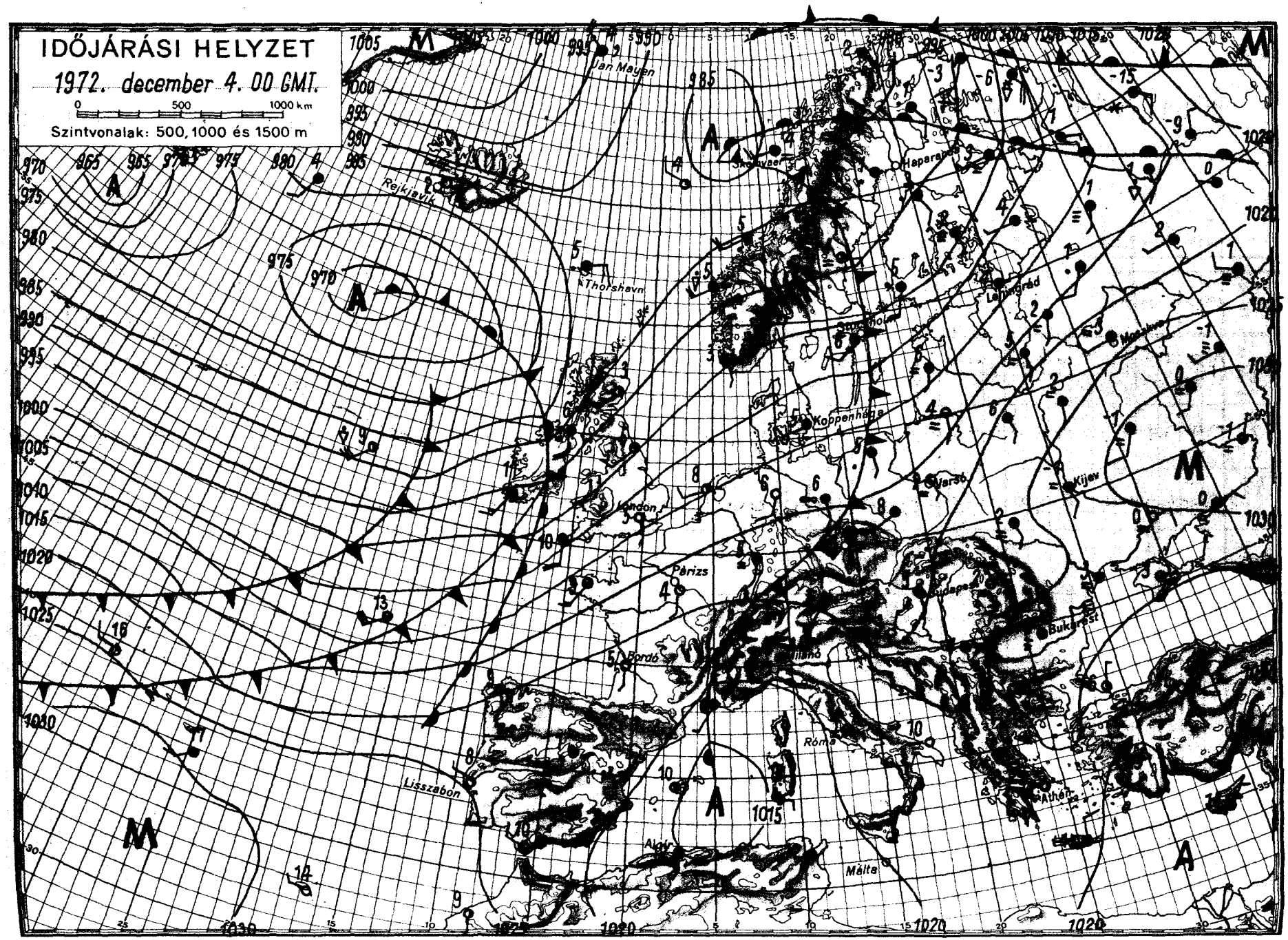

OFFSET: NYOMDA, BUDAPEST

IDŐJÁRÁSI NAPIJELENTÉS

ЕЖЕДНЕВНЫЙ МЕТЕОРОЛОГИЧЕСКИЙ БЮЛЛЕТЕНЬ • DAILY WEATHER REPORT
BULLETIN QUOTIDIEN DE TEMPS • TÄGLICHER WETTERBERICHT

KIADJA: ORSZÁGOS METEOROLÓGIAI SZOLGÁLAT
Készíti: Központi Előrejelző Intézet Előrejelző Osztálya — Megrendelhető: Budapest, II., Kitaibel Pál u. 1.
Telefon: 353-500, Előrejelző Osztály: 150-410 — Megjelenik naponként — Évi előfizetési díja: 720,— Ft
Kiadásért felel: az OMSZ elnöke — Szerkesztésért felel: a KEI igazgatója

85. évfolyam 340. szám + Budapest + 1972. december 5. kedd

Az időjárási helyzet ma reggel és a várható időjárás:

A Kárpát-medence térségében, az Appennini- és a Balkán-félszigeten, valamint a Szovjetunió európai területének déli részén nincs határozott irányu és sebességü légmozgás, ezért általában csapadékmentes, csendes, főként hajnalban és délelőtt sokfelé párás, ködös az idő. A hőmérséklet az évszaknak megfelelő, vagy annál néhány fokkal magasabb. Nyugat- és Észak-Európában ezzel szemben változékony, többfelé szeles, esős időjárást okoznak a délnyugat felől áramló óceáni levegőnek egymást követő enyhébb és hüvösebb, dé az évszaknak megfelelőnél mindenképp melegebb hullámai. A nedves, enyhe, óceáni származásu levegő pályája a következő 36 órában fokozatosan dél felé, a Kárpát-medence irányába helyeződik át.

Hazánkban hétfőn a déli és az északnyugati megyékben, valamint az ország középső részén változóan felhős volt az ég és 2-7 órán át sütött a nap. Máshol erősen felhős, párás, többfelé ködös idő volt, igy nem alakulhatott ki számottevő napsütés. Néhány helyről ködszitálást is jelentettek, másfajta csapadék sehol sem hullott. A hőmérséklet napközben a Duna-Tisza közén és a délnyugati megyékben 12, 16, máshol általában 6, 11 fokig emelkedett. Keddre virradó éjszaka általában +1, +6 fokig hült le a levegő, a Bakony térségében és Kalocsán gyengén fagyott. Ma délelőtt a déli megyékben időnként felszakadozott a felhőzet, máshol borult, párás, többfelé ködös idő volt, egy-két helyen ködszitálással. A hőmérséklet 11 órára általában 5, 9, a tartósan ködös helyeken csak 3, 5 fokig emelkedett.

Ma 12 órakor Budapesten a hőmérséklet 6 fok, a tengerszintre átszámitott légnyomás 767 mm, alig változik.

Várható időjárás szerda estig:

Változóan felhős, sokfelé ködös idő ködszitálásokkal, északnyugaton, északon néhány helyen esővel.
Időnként kissé megélénkülő, változó irányu szél.
Enyhe idő.

Várható legalacsonyabb éjszakai hőmérséklet: 0, +5 fok között, néhány helyen gyenge talajmenti fagy,
legmagasabb nappali hőmérséklet szerdán: 5, 10 fok között,

Vissy Károly s.k.

A hőmérséklet napi középértéke és eltérése a 100 évi átlagtól /Budapesten/:

1972. XII. 4.:	7,2 C°	+5,3 C°

1871 óta ezen a napon Budapesten előfordult:

legmagasabb hőmérséklet 16,2 C° /1876/,
legalacsonyabb hőmérséklet -15,3 C° /1882/.

72.0661.

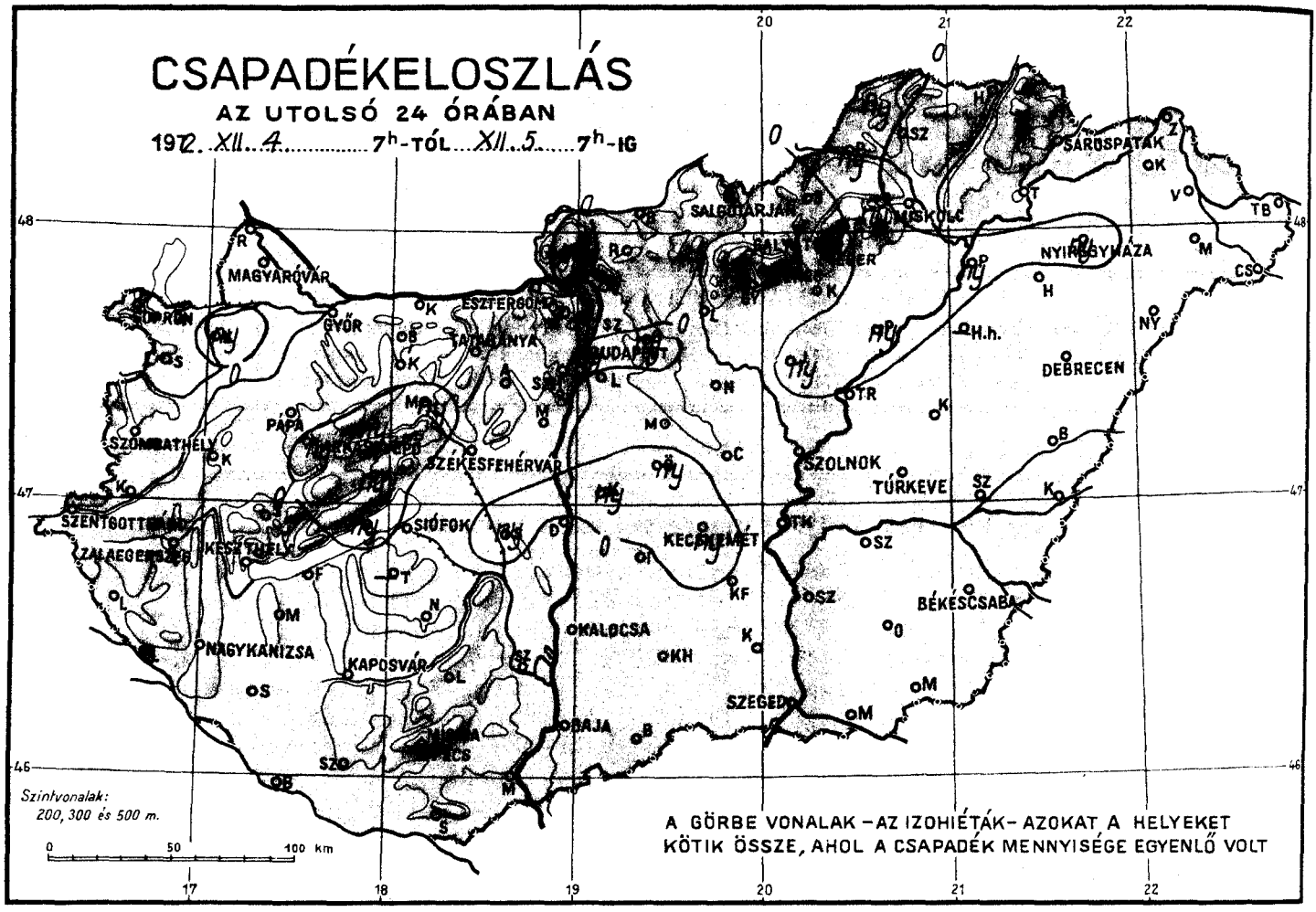
CSAPADÉKELOSZLÁS
AZ UTOLSÓ 24 ÓRÁBAN
1972. XII. 4. 7h-TÓL XII. 5. 7h-IG
Szintvonalak:
200, 300 és 500 m.
0 50 100 km
A GÖRBE VONALAK – AZ IZOHIÉTÁK – AZOKAT A HELYEKET
KÖTIK ÖSSZE, AHOL A CSAPADÉK MENNYISÉGE EGYENLŐ VOLT

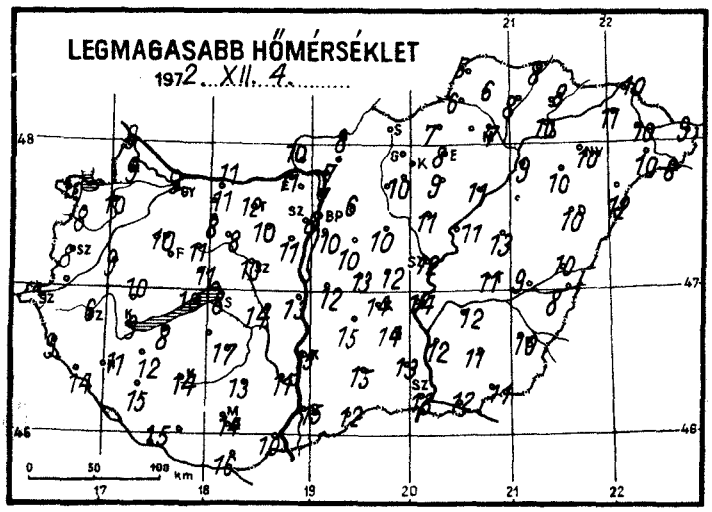
LEGMAGASABB HŐMÉRSÉKLET
1972. XII. 4.

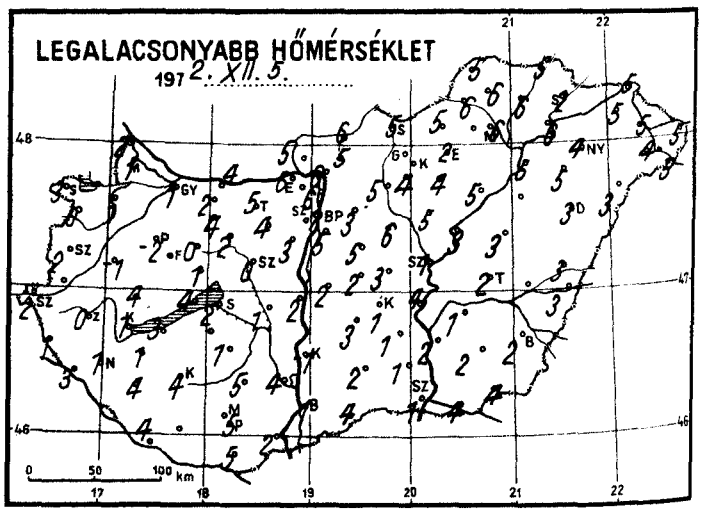
LEGALACSONYABB HŐMÉRSÉKLET
1972. XII. 5.

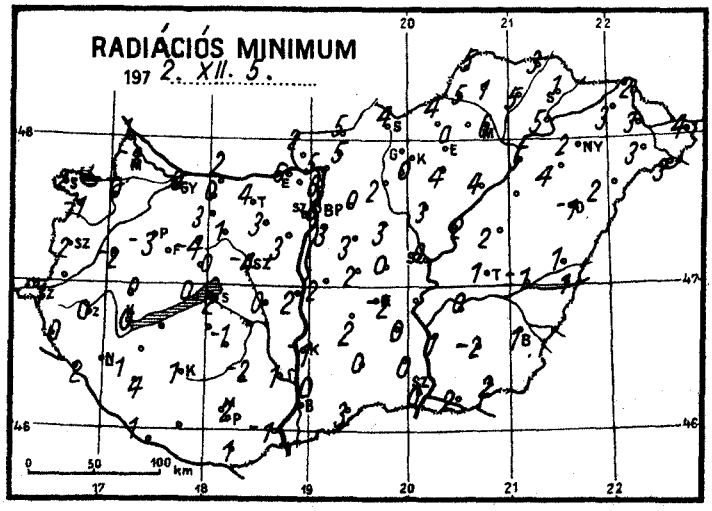
RADIÁCIÓS MINIMUM
1972. XII. 5.

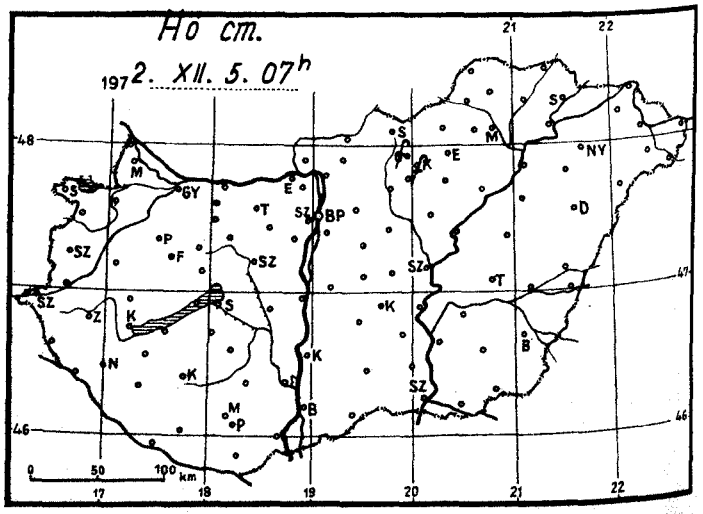
Ho cm.
1972. XII. 5. 07h

1972. december hó, 5. nap kedd

	Az utolsó 24 óra adatai						24 órai csapadék mm	
	Csapadék (mm)		Hőmérsékleti szélsőségek: tegnapi nappali max.	éjszakai min.	min. 5 cm-en	Napsütés (óra) tegnap		
Mosonmagyaróvár	.		9	1	-2	5	Rajka	.
12822 Győr	.≡		9	1	0	4	Kapuvár	ny≡,
825 Pápa	.≡		10	-2	-3	4	Bábolna	.≡
805 Sopron	.≡		10	3	2	3	Komárom	.≡
812 Szombathely	.≡		8	2	2	1	Káld	.
910 Szentgotthárd	.≡		5	2	1	0	Sopronhorp.	.
915 Zalaegerszeg	.≡		6	0	0		Körmend	–
Lenti	.		9	1	0		Letenye	.
925 Nagykanizsa	.≡		11	1	-1	4	Sümeg	.≡
920 Keszthely	.≡		9	1	0	5	Zirc	ny≡,
Tihany	ny≡,		10	4	0		Kisbér	.≡
935 Siófok	.≡		8	2	2	5	Mór	ny≡,
942 Pécs	.		14	5	2	7	Alcsút	.≡
Misinatető (534 m)	.		12	8	5	7	Esztergom	.
Siklós	.		16	5	1		Dobogókő	.≡
Farkasgyepű (400 m)	ny,		8	4	3		Fonyód	.
Veszprém	ny≡,		11	1	0		Tab	–
Tatabánya	.		12	5	4		Siófok gp.	ny≡,
843 Budapest (Lőrinc)	.≡		10	5	3	4	Lengyel	.
840 Budapest OMI	ny≡,		8	7	6	0	Nagykónyi	.
Budapest (Szabadságh. 474 m)	.		10	4	1	5	Marcali	.
Martonvásár	ny≡,		11	3	3	5	Somogyszob	.
Székesfehérvár	.≡		10	0	-4		Kaposvár	.
Dunaújváros	.		13	2	2		Pelcs	.
Szekszárd	.		11	4	1		Szigetvár	–
Mohács	.		10	2	-1		Bácsalmás	.≡
960 Baja	.		15	1	0	6	Kiskunhalas	.
Kalocsa	.		15	-1	-1		Izsák	.
Cegléd	.≡		12	3	0	3	Kunsztmiklós	ny≡,
860 Szolnok	.≡		12	1	0	3	Örkény	ny≡,
970 Kecskemét	ny≡,		14	1	-2	3	Nagykáta	.≡
Kiskunfélegyháza	.		14	1	0		Jászapáti	ny≡,
982 Szeged	.=		13	1	0	4	Tiszakécske	.
Mezőhegyes	.		11	4	2	0	Monor	.
Orosháza	.		11	2	-2	1	Kistelek	.≡
990 Békéscsaba	.=		10	2	1	0	Makó	.
Túrkeve	.≡		11	2	1	0	Szentes	.
Berettyóújfalu	.≡		10	3	1		Szarvas	.
889 Debrecen	.≡		10	3	-1	0	Szeghalom	.
892 Nyíregyháza	ny,		10	4	2	0	Körösszakál	.
Kisvárda	.		11	5	3	0	Tiszaroff	.
Mátészalka	.		10	4	3		Poroszló	ny≡,
Tiszabecs	.		9	5	4		Karcag	.≡
Vác	.≡		7	6	5		Hortobágy	–
Gödöllő	ny≡,		6	3	0	0	Polgár	ny≡,
Lőrinci	.		10	5	2		Hajdúdorog	.
Gyöngyös	.		8	4	0	3	Nyírlugos	.≡
Balassagyarmat	.		8	6	5		Csenger	.
755 Salgótarján	.		–	5	4		Vásárosnamény	.
Galyatető (932 m)	.≡	folt	8	5	0		Záhony	.
851 Kékestető (1000 m)	.≡	folt	7	3	2	3	Kisvárda	.
Kompolt	.		9	4	4	2	Romhány	.
Eger	.≡		8	2	0	1	Borsodnádasd	.≡
Putnok	ny≡,		6	6	5		Jósvafő	ny,
Lillafüred	ny≡,		10	3	1		Szendrőlád	.≡
772 Miskolc	–		7	6	6	0	Hidasnémeti	.
Füged	.		8	6	5		Tokaj	.≡
Sárospatak	.≡		8	2	1	0	Szentendre	.

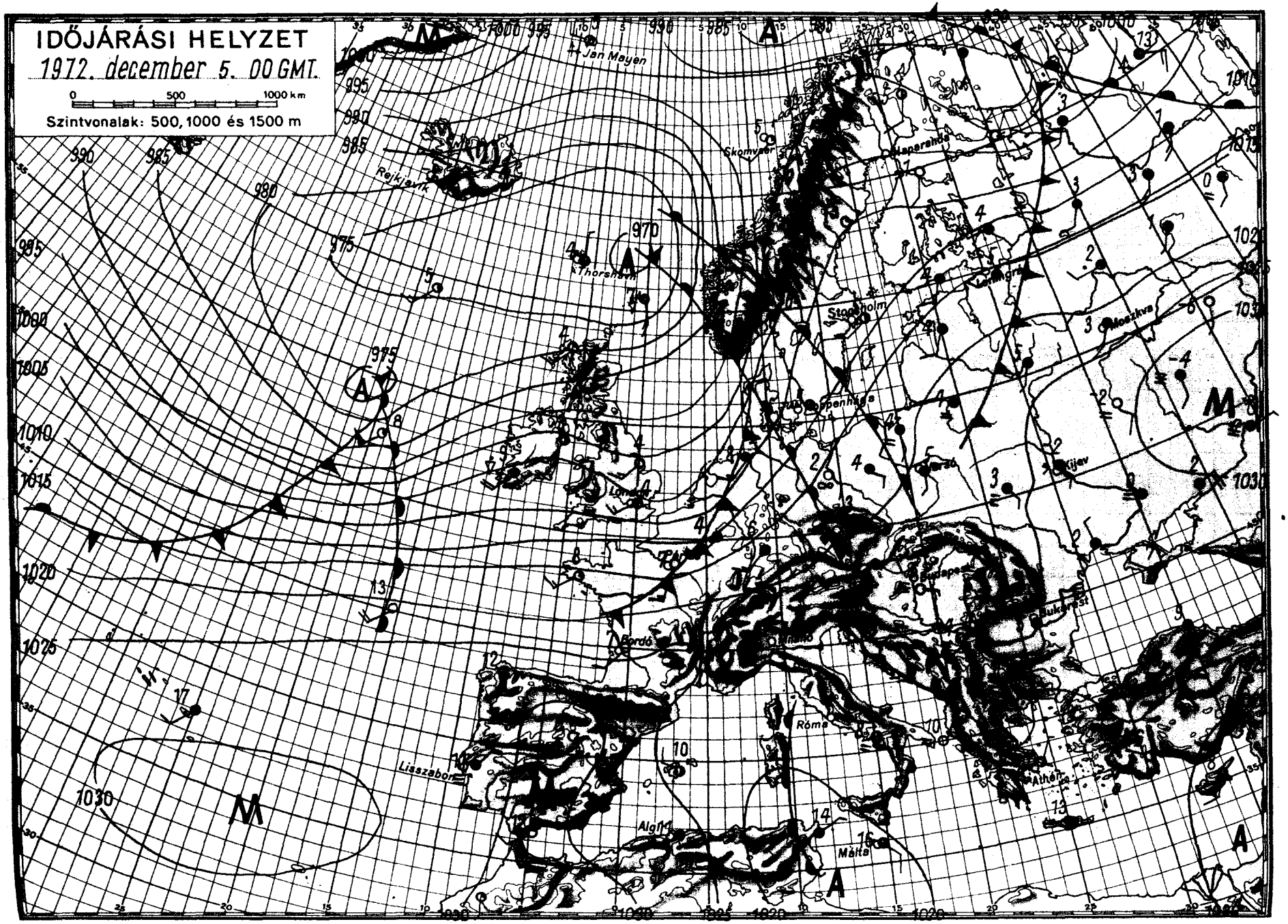
IDŐJÁRÁSI HELYZET
1972. december 5. 00 GMT.
0 500 1000 km
Szintvonalak: 500, 1000 és 1500 m
Jan Mayen
Reykjavik
Thorshavn
Skomvaer
Haparanda
Leningrad
Stockholm
Moszkva
Koppenhága
Kijev
London
Párizs
Budapest
Bukarest
Bordó
Róma
Athén
Málta
Algír
Lisszabon
M
A

IDŐJÁRÁSI NAPIJELENTÉS

ЕЖЕДНЕВНЫЙ МЕТЕОРОЛОГИЧЕСКИЙ БЮЛЛЕТЕНЬ • DAILY WEATHER REPORT
BULLETIN QUOTIDIEN DE TEMPS • TÄGLICHER WETTERBERICHT

KIADJA: ORSZÁGOS METEOROLÓGIAI SZOLGÁLAT
Készíti: Központi Előrejelző Intézet Előrejelző Osztálya — Megrendelhető: Budapest, II., Kitaibel Pál u. 1.
Telefon: 353-500, Előrejelző Osztály: 150-410 — Megjelenik naponként — Évi előfizetési díja: 720,— Ft
Kiadásért felel: az OMSZ elnöke — Szerkesztésért felel: a KEI igazgatója

85. évfolyam 341. szám + Budapest + 1972. december 6. szerda

Az időjárási helyzet ma reggel és a várható időjárás:

A változékony időjárást okozó különböző hőmérsékletü és nedvességü légtömegek elsősorban a Brit-szigeteket, Franciaország északi részét és Észak-Európát érintik. Hatásukra kontinensünk nagy részén az évszakhoz képest enyhe az idő. A hajnali órákban az Alpok és Kárpátok felett néhány fokkal hüvösebb és szárazabb levegő haladt át, vonulása során a sürü köd többfelé feloszlott, viszont a hajnali lehülés erősödött. A Kárpát-medencében a következő 24 órában változékony enyhe idő lesz, az éjszakai lehülés elsősorban a keleti megyékben erősödik.

Hazánkban kedden általában erősen felhős, párás, többfelé ködös idő volt, csak a déli megyékből jelentettek egy-két órás napsütést. Az elmult 24 órában az északi megyékben szórványosan kisebb esők fordultak elő, a tartósan ködös helyeken pedig ködszitálást észleltek. A mért csapadék mennyisége a 2 mm-t sehol sem haladta meg. A hőmérséklet napközben az ország északi megyéiben 5, 10, délen 10-14 fokig emelkedett. Szerda hajnalra a Duna vonaláig +2, -3, máshol 3, 6 fokig hült le a levegő. Délelőtt egy-két helyen ködös, de az ország nagy részén derült idő volt. A hőmérséklet 11 órakor a tartósan ködös helyeken 0, +3, máshol 6, 9 fok között váltakozott.

Ma 12 órakor Budapesten a hőmérséklet 9 fok volt, a tengerszintre átszámitott légnyomás 771 mm, gyengén süllyedő irányzatu.

Várható időjárás csütörtök estig:

Időnként megnövekvő felhőzet, eső nélkül.
Mérsékelt változó irányu szél.
Enyhe, párás, főként a reggeli órákban ködös idő.
Az éjszakai lehülés keleten erősödik.
Várható legalacsonyabb éjszakai hőmérséklet: -3, +2,
legmagasabb nappali hőmérséklet csütörtökön: 10, fok körül, a tartósan ködös helyeken 5 fok alatt.

Dunay Sándorné s.k.

A hőmérséklet napi középértéke és eltérése a 100 évi átlagtól /Budapesten/:

1972. XII. 5.:	7,6 C°	+5,4 C°

1871 óta ezen a napon Budapesten előfordult:

legmagasabb hőmérséklet	14,3 C° /1915/,
legalacsonyabb hőmérséklet	-16,3 C° /1925/.

72.0662.

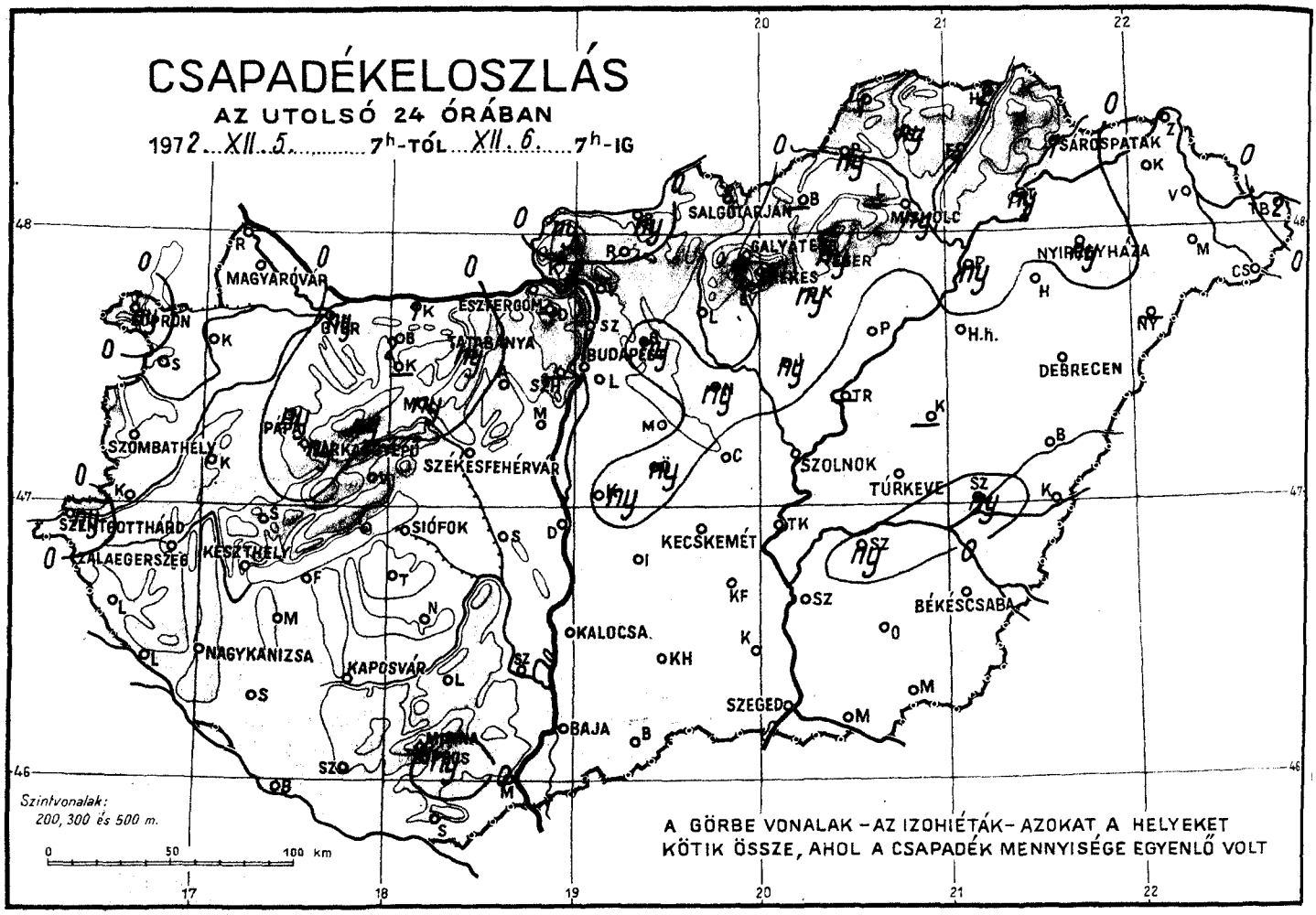
CSAPADÉKELOSZLÁS
AZ UTOLSÓ 24 ÓRÁBAN
1972 XII. 5. 7h-TÓL XII. 6. 7h-IG
SALGÓTARJÁN
MISKOLC
SÁROSPATAK
NYÍREGYHÁZA
MAGYARÓVÁR
ESZTERGOM
GYŐR
TATABÁNYA
BUDAPEST
DEBRECEN
H.h.
SZOMBATHELY
PAPA
SZÉKESFEHÉRVÁR
SZOLNOK
TÚRKEVE
SZENTGOTTHÁRD
KESZTHELY
SIÓFOK
KECSKEMÉT
NAGYKANIZSA
KAPOSVÁR
KALOCSA
BÉKÉSCSABA
SZEGED
BAJA
Szintvonalak:
200, 300 és 500 m.
0 50 100 km
A GÖRBE VONALAK – AZ IZOHIÉTÁK – AZOKAT A HELYEKET
KÖTIK ÖSSZE, AHOL A CSAPADÉK MENNYISÉGE EGYENLŐ VOLT

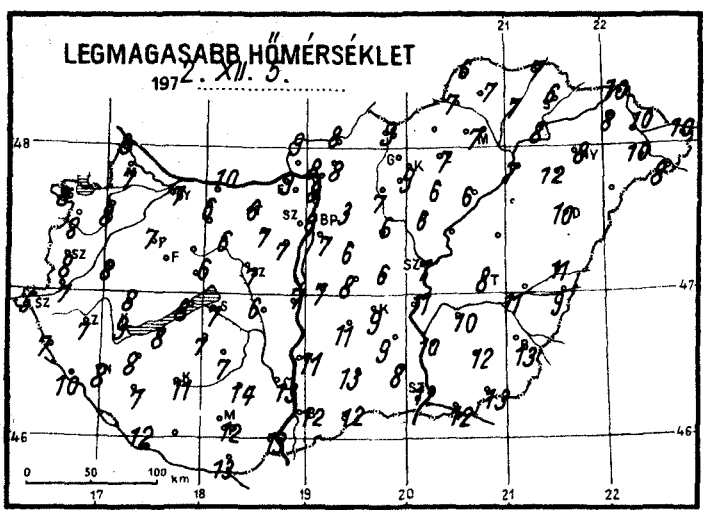
LEGMAGASABB HŐMÉRSÉKLET
197 2. XII. 5.
0 50 100 km

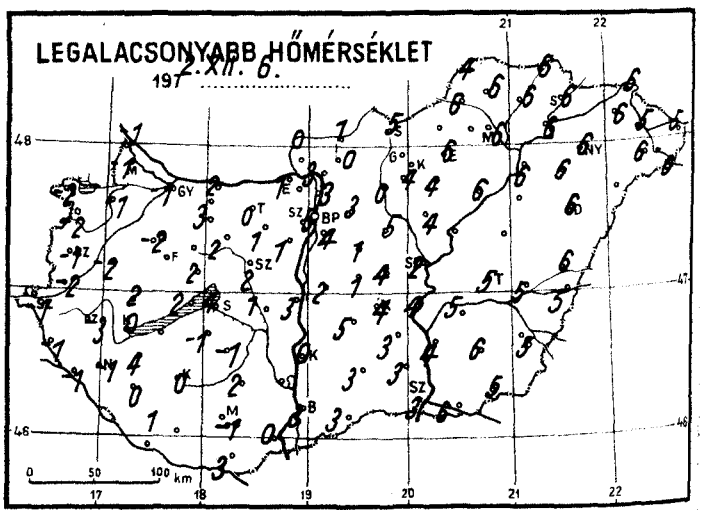
LEGALACSONYABB HŐMÉRSÉKLET
197 2. XII. 6.
0 50 100 km

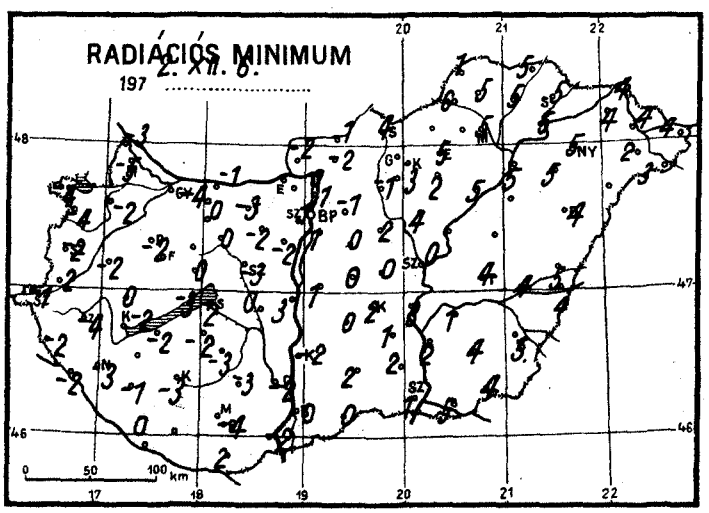
RADIÁCIÓS MINIMUM
197 2. XII. 6.
0 50 100 km

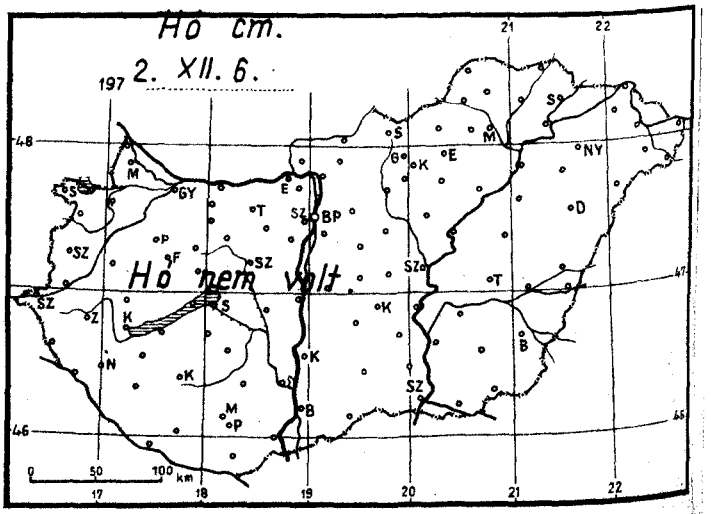
Ho cm.
197 2. XII. 6.
Ho nem volt.
0 50 100 km

1972. december hó, 6. szerda nap

	Az utolsó 24 óra adatai						24 órai csapadék mm		hó cm
	Csapadék (mm)	hó cm	Hőmérsékleti szélsőségek: tegnapi nappali max.	éjszakai min.	min. 5 cm-en	Napsütés (óra) tegnap			
Mosonmagyaróvár	•		7	-1	-5	0	Rajka	•⌴	
12822 Győr	ny=		7	-1	-4	0	Kapuvár	•	
825 Pápa	ny=		7	-2	-2	0	Bábolna	2≡	
805 Sopron	ny		8	-2	-4	0	Komárom	1,	
812 Szombathely	.=		8	-1	-2	0	Káld	•	
910 Szentgotthárd	ny≡		5	-1	-1	0	Sopronhorp.	•⌴	
915 Zalaegerszeg	.≡		7	-3	-4		Körmend	.≡	
Lenti	•		7	-1	-2		Letenye	•	
925 Nagykanizsa	.=		8	-1	-3	0	Sümeg	•	
920 Keszthely	•		9	0	-2	0	Zirc	ny	
Tihany	•		8	2	-3		Kisbér	–	
935 Siófok	•		7	4	2	0	Mór	ny,	
942 Pécs	ny=		12	-1	-4	0	Alcsút	•⌴	
Misinatető (534 m)	•		11	4	4	1	Esztergom	•	
Siklós	•		13	3	2		Dobogókő	–	
Farkasgyepű (400 m)	ny≡		6	2	1		Fonyód	•	
Veszprém	•		6	2	0		Tab	•	
Tatabánya	ny=		6	0	-3		Sárbogárd	•	
843 Budapest (Lőrinc)	•		7	4	1	0	Lengyel	•	
840 Budapest OMI	•		8	5	1	0	Nagykónyi	•⌴	
Budapest (Szabadságh., 474 m)	–						Marcali	•	
Martonvásár	•		7	1	-2	0	Somogyszob	•	
Székesfehérvár	•⌴		7	2	-3		Kaposvár	•⌴	
Dunaújváros	•		7	3	3		Bátaszék	.≡	
Szekszárd	•		13	-	-2		Szigetvár	•	
Mohács	•		13	0	-2		Bácsalmás	•	
960 Baja	.=		12	3	0	3	Kiskunhalas	•	
Kalocsa	•		11	0	-2		Izsák	•	
Cegléd	•		6	4	0	0	Kunsztmiklós	ny≡	
860 Szolnok	.≡		7	2	0	0	Örkény	ny≡	
970 Kecskemét	.=		9	4	2	0	Nagykáta	ny	
Kiskunfélegyháza	•		9	3	1		Jászapáti	ny≡	
982 Szeged	.=		12	3	1	0	Tiszakécske	•	
Mezőhegyes	.≡		13	5	4	3	Monor	•	
Orosháza	.≡		12	6	4	1	Kistelek	•	
990 Békéscsaba	.≡		13	5	5	1	Makó	•	
Túrkeve	•		8	5	4	0	Szentes	•	
Berettyóújfalu	.≡		11	6	5		Szarvas	ny≡	
880 Debrecen	.=		10	6	4	0	Szeghalom	ny≡	
892 Nyíregyháza	ny=		8	6	5	0	Körösszakál	•	
Kisvárda	•		8	6	4	0	Tiszaroff	–	
Mátészalka	•		10	6	2		Poroszló	.≡	
Tiszabecs	2		10	5	4		Karcag	–	
Vác	•⌴		8	3	0		Hortobágy	.≡	
Gödöllő	ny≡		3	3	-1	0	Polgár	ny≡	
Lőrinci	.○		7	0	-1		Hajdúdorog	•	
Gyöngyös	1,		9	4	3	0	Nyírlugos	–	
Balassagyarmat	ny,		8	1	-1		Csenger	•	
755 Salgótarján	•		9	5	4		Vásárosnamény	•	
Galyatető (932 m)	ny		6	4	0		Záhony	•	
851 Kékestető (1000 m)	.=		5	2	1	0	Királyrét	•	
Kompolt	ny≡		6	4	2	0	Romhány	•	
Eger	ny≡		7	6	5	0	Borsodnádasd	–	
Putnok	ny≡		7	6	6		Jósvafő	1≡	
Lillafüred							Szendrőlád	ny≡	
772 Miskolc	ny=		7	6	5	0	Hidasnémeti	2,	
Füged	1		7	6	5		Tokaj	ny	
Sárospatak	1		6	6	5	0	Szentendre	•	

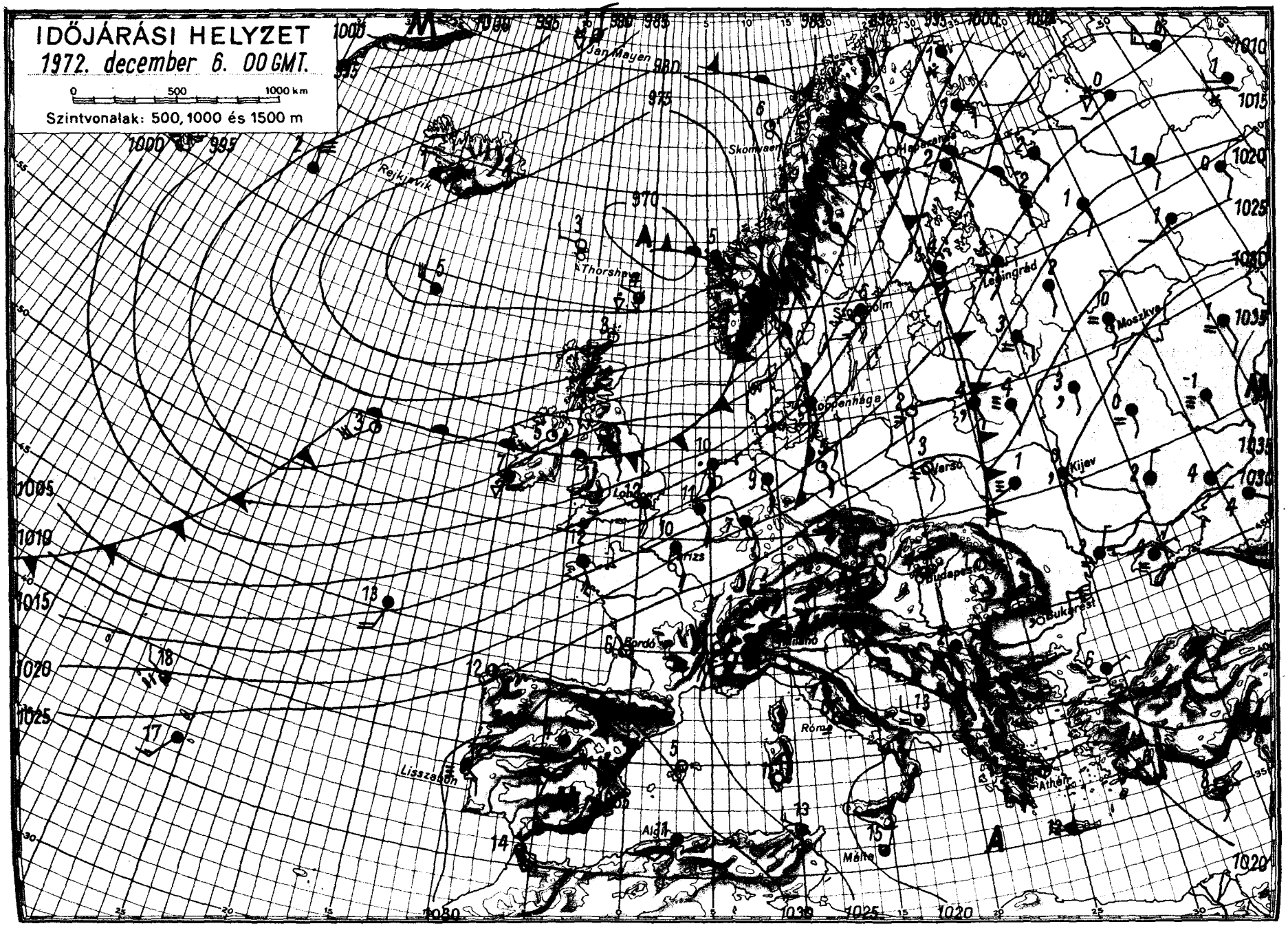

OFFSET: NYOMDA BUDAPEST

IDŐJÁRÁSI NAPIJELENTÉS

ЕЖЕДНЕВНЫЙ МЕТЕОРОЛОГИЧЕСКИЙ БЮЛЛЕТЕНЬ • DAILY WEATHER REPORT
BULLETIN QUOTIDIEN DE TEMPS • TÄGLICHER WETTERBERICHT

KIADJA: ORSZÁGOS METEOROLÓGIAI SZOLGÁLAT
Készíti: Központi Előrejelző Intézet Előrejelző Osztálya — Megrendelhető: Budapest, II., Kitaibel Pál u. 1.
Telefon: 353-500, Előrejelző Osztály: 150-410 — Megjelenik naponként — Évi előfizetési díja: 720,— Ft
Kiadásért felel: az OMSZ elnöke — Szerkesztésért felel: a KEI igazgatója

85. évfolyam 342. szám + Budapest + 1972. december 7. csütörtök

Az időjárási helyzet ma reggel és a várható időjárás:

Az Atlanti-óceán északi térsége fölött nagy kiterjedésü alacsony nyomásu légköri képződmény helyezkedik el. Ennek délkeleti oldalán különböző hőmérsékletü és nedvességtartalmu levegőhullámok áramlanak délnyugatról északkelet felé. Hatásukra Nyugat- és Észak-Európában változékony, sokfelé csapadékos időjárás uralkodik. Délkelet-Európa fölött továbbra is lassu leszálló mozgások alakitják ki az időjárást. Éjszaka és reggel sokfelé keletkezik köd, ködszitálás. A hőmérsékletek Európa-szerte magasabban alakulnak az évszaknak megfelelő értéknél. A Kárpát-medencében az elkövetkező 36 órában is enyhe marad az idő.

Hazánkban szerdán változóan felhős, enyhe idő volt. Főként az ország keleti felében sokfelé volt sürü köd, amelyből helyenként ködszitálás is keletkezett. A hőmérséklet csucsértéke 6, 12 fok között alakult. Ma hajnalra a Dunántulon általában 0, -4, az ország többi részén +2, +6 fokra hült le a levegő. Délelőtt országszerte változóan felhős volt az ég. Voltak helyek, ahonnan még 11 órakor is sürü ködöt, ködszitálást jelentettek. A ködös helyeken ekkor is csak 0, +2, máshol +5, +7 fokot mutattak a hőmérők.

Ma 12 órakor Budapesten a hőmérséklet 5 fok volt, a tengerszintre átszámitott légnyomás 768 mm, gyengén süllyed.

Várható időjárás péntek estig:

Pénteken a ködök az ország nagy részén feloszlanak, a ködszitálások fokozatosan megszünnek. Változóan felhős, enyhe idő, valószinüleg eső nélkül. Megélénkülő, déli, délnyugati szél.
Várható legalacsonyabb éjszakai hőmérséklet: -1, +4,
legmagasabb nappali hőmérséklet pénteken: 6, 11 fok között.

Kerényi Nárcisz s.k.

TÁVOLABBI KILÁTÁSOK KEDD REGGELIG:

Tulnyomóan felhős, párás idő. Megélénkülő délnyugati, később északnyugati szél. Többfelé csapadék /eső, az időszak végén havazás./ Legalacsonyabb hajnali hőmérsékletek eleinte +2, +5, később -3, +1 fok között. Legmagasabb nappali hőmérsékletek eleinte 6, 10, később +3, +6 fok között. Jelentős mennyiségü /legalább 5 mm/ csapadék az ország területének 70 százalékán várható.

TÁVELŐREJELZŐ OSZTÁLY

A hőmérséklet napi középértéke és eltérése a 100 évi átlagtól /Budapesten/:

1972. XII. 6.:	6,6 C°	+4,3 C°

1871 óta ezen a napon Budapesten előfordult:

legmagasabb hőmérséklet	13,6 C° /1900/,
legalacsonyabb hőmérséklet	-12,6 C° /1925/.

72.0663.

CSAPADÉKELOSZLÁS

AZ UTOLSÓ 24 ÓRÁBAN

197 2. XII. 6. 7h-TÓL XII. 7. 7h-IG

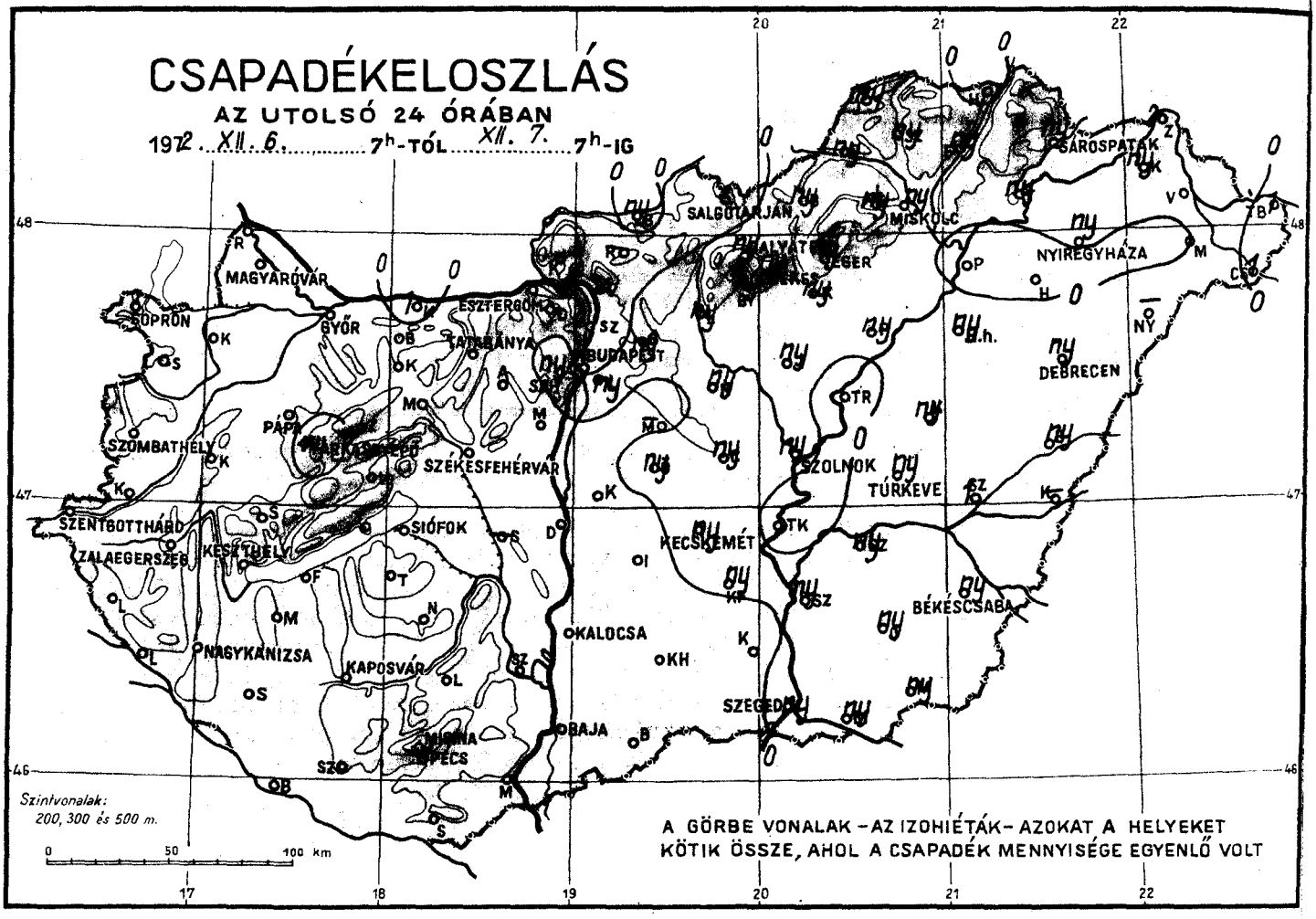

A GÖRBE VONALAK – AZ IZOHIÉTÁK – AZOKAT A HELYEKET KÖTIK ÖSSZE, AHOL A CSAPADÉK MENNYISÉGE EGYENLŐ VOLT

LEGMAGASABB HŐMÉRSÉKLET

197 2. XII. 6.

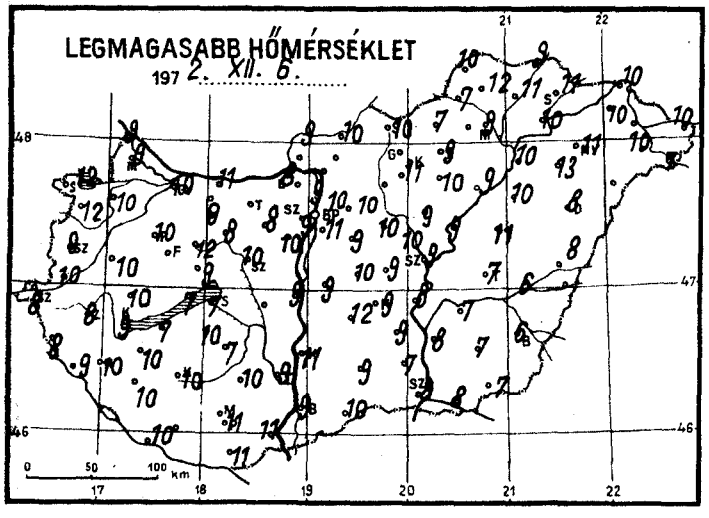

LEGALACSONYABB HŐMÉRSÉKLET

197 2. XII. 7.

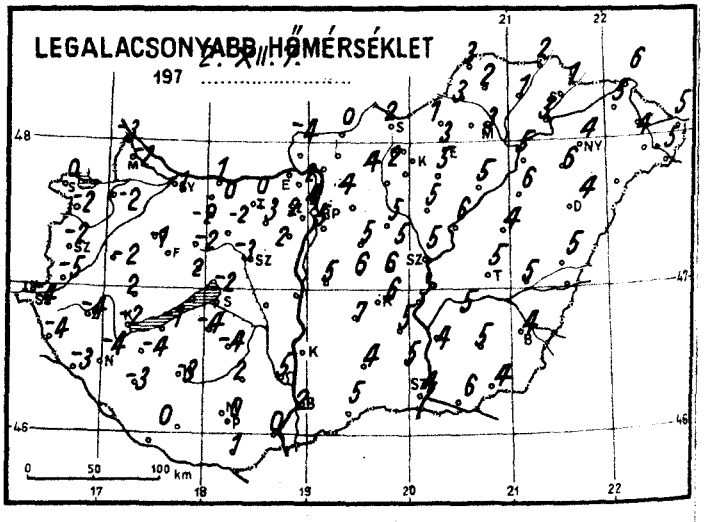

RADIÁCIÓS MINIMUM

197 2. XII. 7.

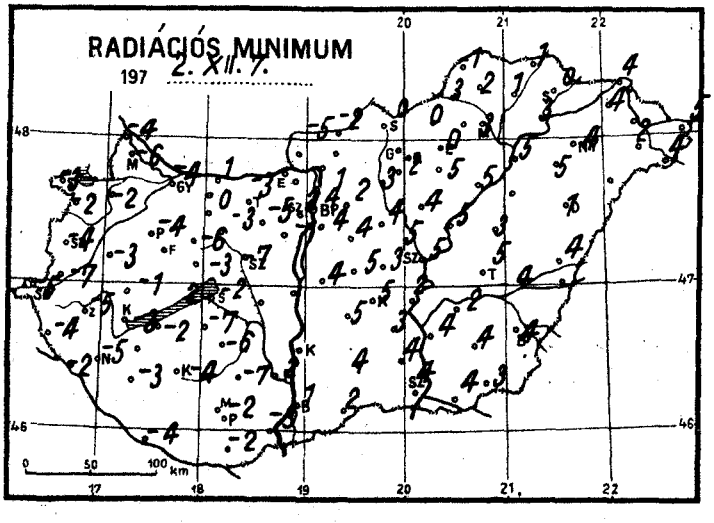

Hó cm.

197 2. XII. 7. 07h

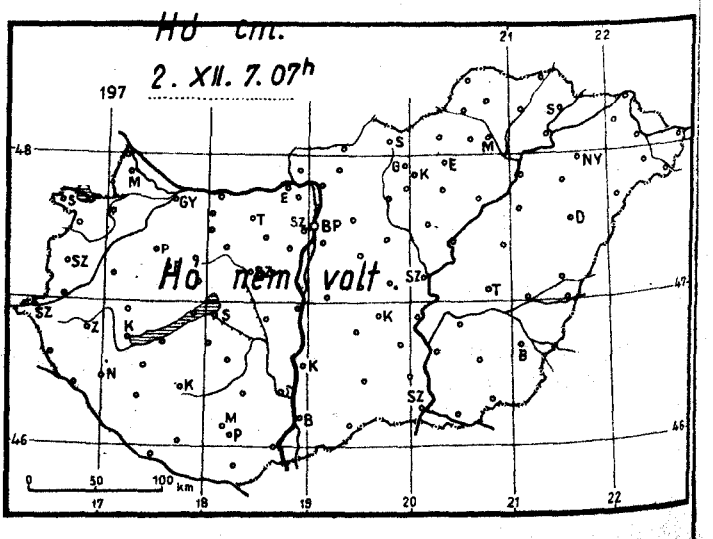

1972. december hó, 7. csütörtök nap

	Az utolsó 24 óra adatai						24 órai csapadék mm		hó cm
	Csapadék (mm)	hó cm	Hőmérsékleti szélsőségek: tegnapi nappali max.	éjszakai min.	min. 5 cm-en	Napsütés (óra) tegnap			
Mosonmagyaróvár	•		9	-2	-6	9	Rajka	•	
12822 Győr	•		10	-1	-4	6	Kapuvár	•≡	
825 Pápa	•		10	-1	-4	7	Bábolna	•	
805 Sopron	•		12	0	-3	4	Komárom	1	
812 Szombathely	•		9	-2	-4	7	Káld	•≡	
910 Szentgotthárd	•		8	-4	-5	5	Sopronhorp.	•⊔	
915 Zalaegerszeg	•		8	-4	-4		Körmend	•≡	
Lenti	•		8	-4	-4		Letenye	•≡	
925 Nagykanizsa	•		10	-4	-5	6	Sümeg	•≡	
920 Keszthely	•		9	-2	-3	7	Zirc	•≡	
Tihany	•		7	2	2		Kisbér	•≡	
935 Siófok	•		7	-2	-2	7	Mór	•≡	
942 Pécs	•		11	0	-2	8	Alcsút	•	
Misinatető (534 m)	•		7	2	0	8	Esztergom	•	
Siklós	•≡		11	1	-2		Dobogókő	•	
Farkasgyepű (400 m)	ny,		8	1	1		Fonyód	•≡	
Veszprém	•		9	-3	-2		Tab	•≡	
Tatabánya	•		8	0	-3		Sárbogárd	–	Kbhörcsögp.
843 Budapest (Lőrinc)	ny;		11	5	4	7	Lengyel	•	
840 Budapest OMI	•		10	4	4	6	Nagykónyi	•≡	
Budapest (Szabadságh., 474 m)	ny,		9	2	2	7	Marcali	•≡	
Martonvásár	•		10	2	-1	7	Somogyszob	•≡	
Székesfehérvár	•≡		10	-3	-7		Kaposvár	•	
Dunaújváros	•		9	5	5		Bárce	•≡	Komoksztgy.
Szekszárd	•		9	5	2		Szigetvár	–	
Mohács	•≡		11	0	-3		Bácsalmás	•	
960 Baja	•		9	2	1	7	Kiskunhalas	•	
Kalocsa	•		11	–	–		Izsák	•	
Cegléd	ny,		9	6	3	–	Kunsztmiklós	•	
860 Szolnok	ny,		9	5	5	0	Örkény	ny,	
970 Kecskemét	ny,		9	6	5		Nagykáta	ny,	
Kiskunfélegyháza	ny,		9	5	3		Jászapáti	ny,	
982 Szeged	ny,		8	4	4	0	Tiszakécske	•	
Mezőhegyes	ny,		7	4	3	–	Monor	•	
Orosháza	ny,		7	5	4	–	Kistelek	•	
990 Békéscsaba	ny,		6	4	4	0	Makó	ny,	
Túrkeve	ny,		7	5	5		Szentes	ny,	
882 Berettyóújfalu	ny		8	5	4		Szarvas	ny,	
880 Debrecen	ny,		8	4	1	0	Szeghalom	1,	
892 Nyíregyháza	ny,		11	4	4	3	Körösszakál	–	
Kisvárda	ny,		10	5	4	3	Tiszaroff	•	
Mátészalka	•		10	4	2		Poroszló	ny,	
Tiszabecs	1		10	5	5		Karcag	ny,	
Vác	–						Hortobágy	ny.	
Gödöllő	ny,		10	4	2	4	Polgár	ny≡	
Lőrinci	ny,		12	4	3		Hajdúdorog	•	
Gyöngyös	ny,		11	2	2	3	Nyírlugos	–	
Balassagyarmat	ny,		10	0	-2		Csenger	1,	
755 Salgótarján	•		10	2	0		Vásárosnamény	–	
Galyatető (932 m)	ny		7	1	0		Záhony	2	
851 Kékestető (1000 m)	ny,		4	0	0	3	Királyrét	•≡	Vámosmikola
Kompolt	ny,		10	5	5	1	Romhány	–	
Eger	ny,		9	3	0	2	Borsodnádasd	ny,	
Putnok	ny,		7	3	3		Jósvafő	ny,	
Lillafüred	ny,		11	1			Szendrőlád	ny≡	
772 Miskolc	ny,		9	3	3	0	Hidasnémeti	•≡	
Fügöd	ny,		11	1	1		Tokaj	ny,	
Sárospatak	ny		11	1	0	6	Szentendre	•	

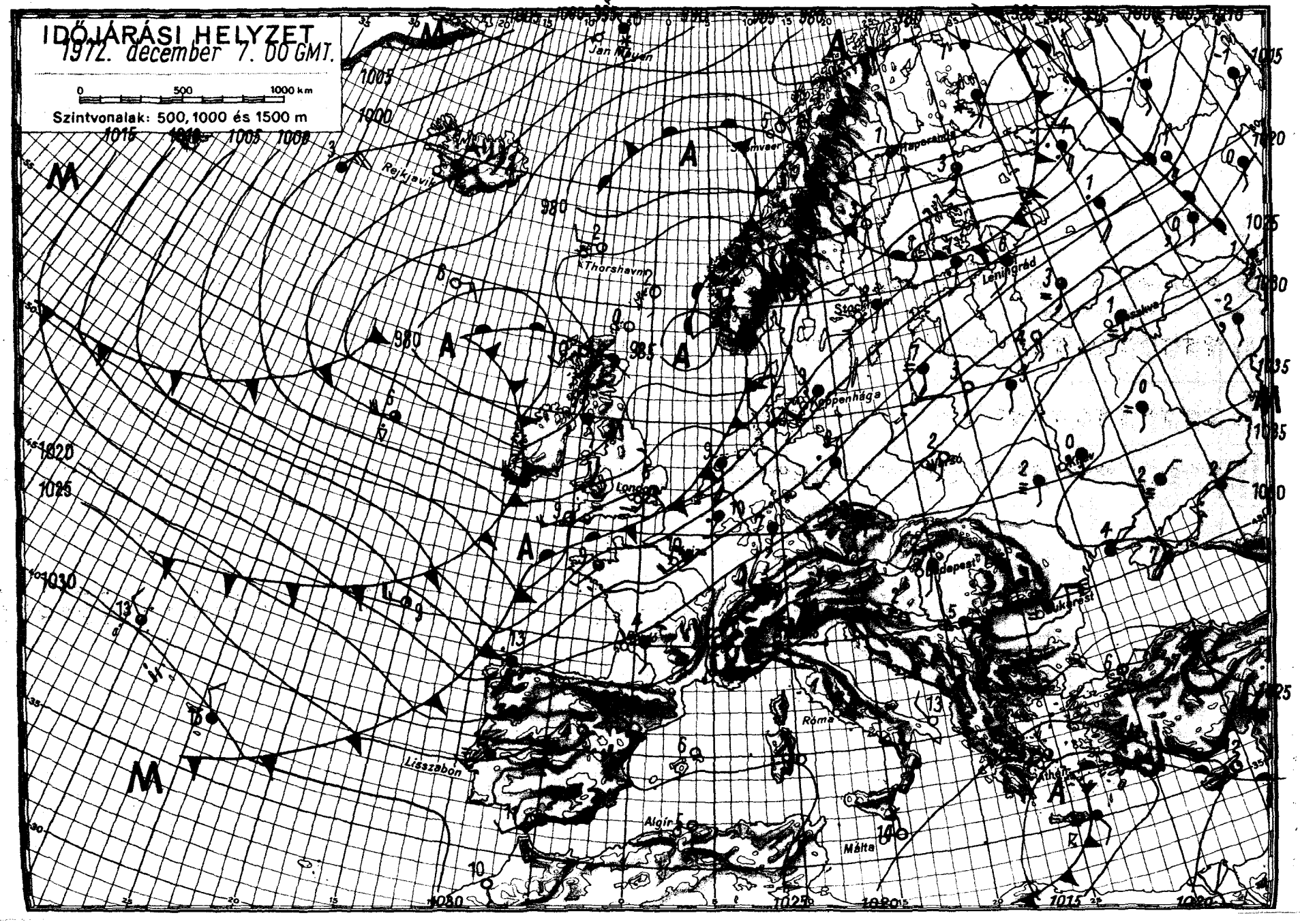

OFFSET-NYOMDA, BUDAPEST

IDŐJÁRÁSI NAPIJELENTÉS

ЕЖЕДНЕВНЫЙ МЕТЕОРОЛОГИЧЕСКИЙ БЮЛЛЕТЕНЬ • DAILY WEATHER REPORT
BULLETIN QUOTIDIEN DE TEMPS • TÄGLICHER WETTERBERICHT

KIADJA: ORSZÁGOS METEOROLÓGIAI SZOLGÁLAT
Készíti: Központi Előrejelző Intézet Előrejelző Osztálya — Megrendelhető: Budapest, II., Kitaibel Pál u. 1.
Telefon: 353-500, Előrejelző Osztály: 150-410 — Megjelenik naponként — Évi előfizetési díja: 720,— Ft
Kiadásért felel: az OMSZ elnöke — Szerkesztésért felel: a KEI igazgatója

85. évfolyam 343. szám + Budapest + 1972. december 8. péntek

Az időjárási helyzet ma reggel és a várható időjárás:

A sarkvidéki eredetü levegő továbbra is az Atlanti óceán felett, északdéli irányu pályán áramlik a mérsékeltövi szélességü óceáni területek fölé. Ennek az 1500-2000 km széles mozgásnak ellenágaként Európa szárazföldi része felett tartós délnyugati irányu mozgás alakult ki. Emiatt egész Európában enyhe az idő, a maximum hőmérséklet mindenütt 4-6, sőt többfelé 7-8 fokkal magasabb az elmult 10 év átlagánál. A következő 36 órában Közép-Európa továbbra is a délnyugati áramlások zónájában marad, ezért döntő változás nem lesz az időjárasban.

Hazánkban csütörtökön az ország nagy részén egész napon át borult, ködös idő volt. Csak a nyugati és délkeleti határ mentén szakadt fel a köd a déli, délutáni órákban, ezért ott 1, 6 órás napfénytartamot mértek. A tartósan ködös helyeken csaknem mindenütt volt ködszitálás, gyenge eső. A szitálásból eredő csapadékmennyiség a mérhető szintet alig érte el, csupán a néhány helyen előfordult gyenge eső eredményezett 1-2 mm-es mennyiséget. A legmagasabb hőmérséklet 3, 10 fok között alakult. Ma hajnalban a Baja-Dunaujváros-Szolnok-Debrecen városok által határolt délkeleti országrészben 0, -2 fokos fagyok voltak, az ország többi részén +1, +4 fokig hült le a levegő. Délelőtt erősen felhős volt az ég, egy-két helyről ködöt, ködszitálást jelentettek. A hőmérséklet 11 órakor 0, +5 fok között volt.

Ma 12 órakor Budapesten a hőmérséklet 2 fok, a tengerszintre átszámitott légnyomás 766 mm, alig változik.

Várható időjárás szombat estig:

Erősen felhős, párás idő, néhány helyen kisebb esővel, szitálással.
Mérsékelt, délkeleti szél.
Hajnalban és reggel néhány helyen köd.
Az évszakhoz képest enyhe idő.

Várható legalacsonyabb éjszakai hőmérséklet: -2, +3,
legmagasabb nappali hőmérséklet szombaton: 3, 8 fok között.

Bóna Márta s.k.

A hőmérséklet napi középértéke és eltérése a 100 évi átlagtól /Budapesten/:

1972. XII. 7.: 5,8 C° +4,1 C°

1871 óta ezen a napon Budapesten előfordult:

legmagasabb hőmérséklet 15,3 C° /1915/,
legalacsonyabb hőmérséklet -15,0 C° /1925/.

72.0664.

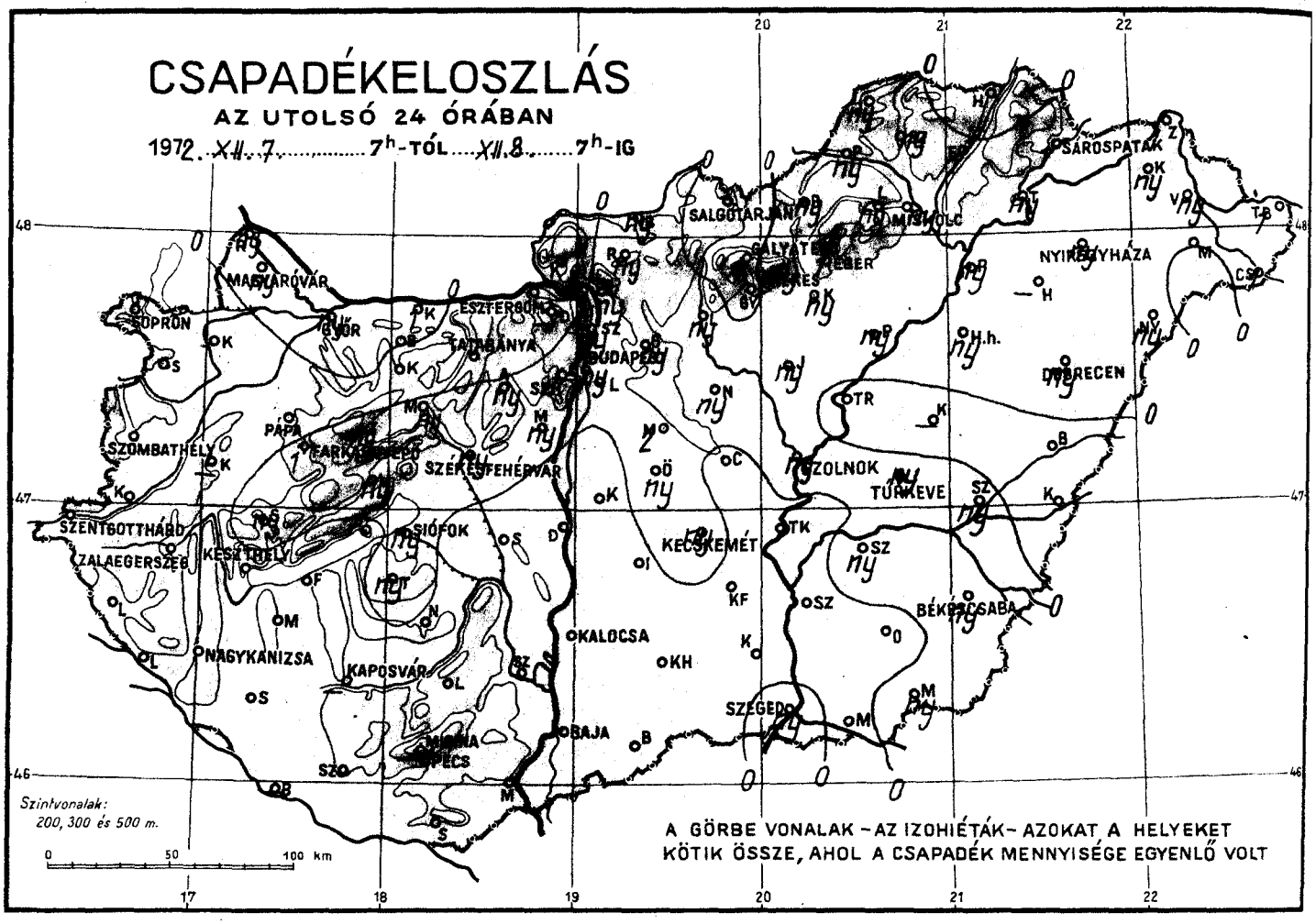
CSAPADÉKELOSZLÁS
AZ UTOLSÓ 24 ÓRÁBAN
1972. XII. 7. 7h-TÓL XII. 8. 7h-IG
SOPRON
MAGYARÓVÁR
ESZTERGOM
TATABÁNYA
BUDAPEST
SALGÓTARJÁN
MISKOLC
SÁROSPATAK
NYIREGYHÁZA
DEBRECEN
SZOMBATHELY
PÁPA
SZÉKESFEHÉRVÁR
SZOLNOK
TÚRKEVE
SZENTGOTTHÁRD
ZALAEGERSZEG
KESZTHELY
SIÓFOK
KECSKEMÉT
BÉKÉSCSABA
KALOCSA
NAGYKANIZSA
KAPOSVÁR
SZEGED
BAJA
PÉCS
Szintvonalak:
200, 300 és 500 m.
0 50 100 km
A GÖRBE VONALAK – AZ IZOHIÉTÁK – AZOKAT A HELYEKET
KÖTIK ÖSSZE, AHOL A CSAPADÉK MENNYISÉGE EGYENLŐ VOLT

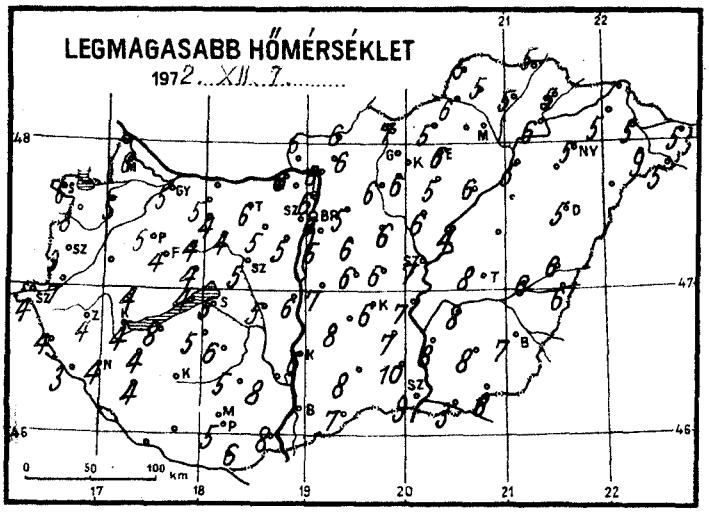
LEGMAGASABB HŐMÉRSÉKLET
1972. XII. 7.
0 50 100 km

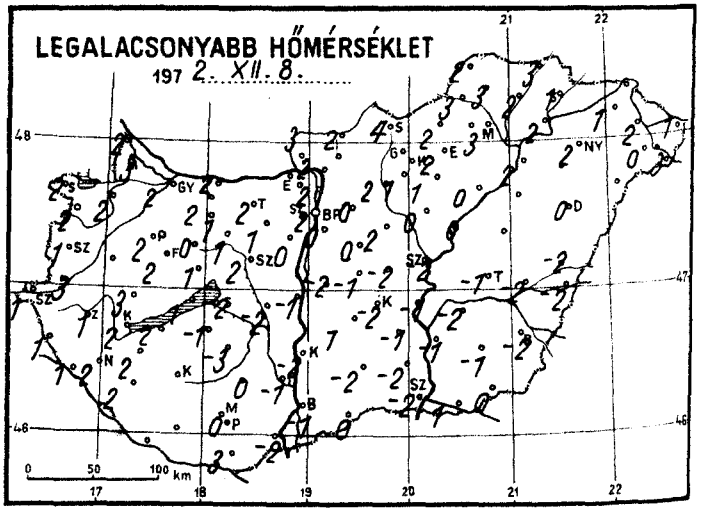
LEGALACSONYABB HŐMÉRSÉKLET
1972. XII. 8.
0 50 100 km

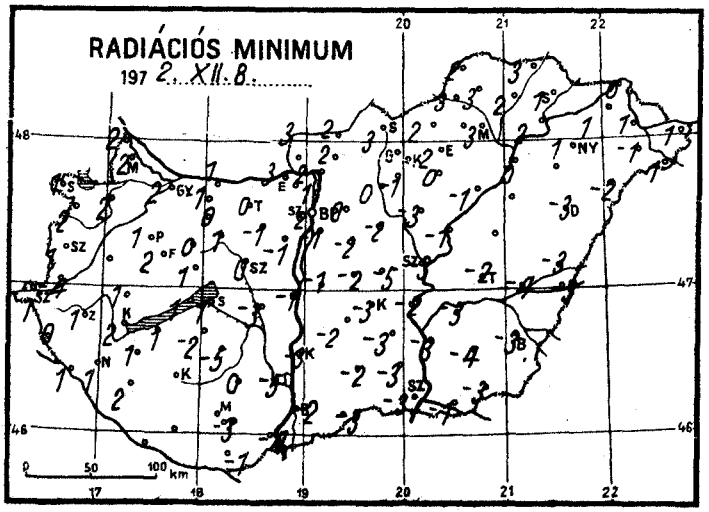
RADIÁCIÓS MINIMUM
1972. XII. 8.
0 50 100 km

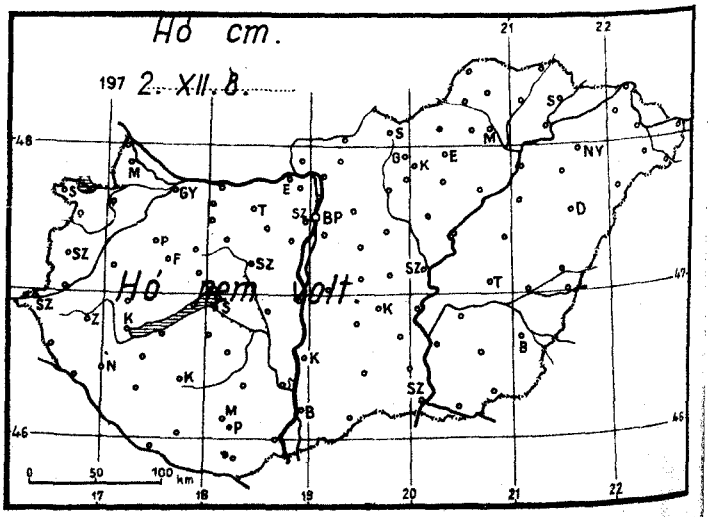
Hó cm.
1972. XII. 8.
Hó nem volt.
0 50 100 km

1972...december.. hó,
8.... napp é n t.e.k.....

	Az utolsó 24 óra adatai							24 órai csapadék mm		hó cm
	Csapadék (mm)	hó cm	Hőmérsékleti szélsőségek: tegnapi nappali max.	éjszakai min.	min. 5 cm-en	Napsütés (óra) tegnap				
Mosonmagyaróvár	ny,		6	3	2	3		Rajka	ny	
12822 Győr	ny,		5	2	2	2		Kapuvár	.	
825 Pápa	.		5	2	1	1		Bábolna	.	
805 Sopron	.		6	2	1	4		Komárom	1	
812 Szombathely	.		3	1	1	2		Káld	–	
910 Szentgotthárd	.		4	1	1	4		Sopronhorp.	.	
915 Zalaegerszeg	.		4	1	1	–		Körmend	.	
Lenti	.		4	1	0			Letenye	.	
925 Nagykanizsa	.		4	2	1	0		Sümeg	ny,	
920 Keszthely	.		4	2	2	0		Zirc	ny,	
Tihany	.		4	1	1			Kisbér	.	
935 Siófok	ny,		5	1	1	0		Mór	ny,	
942 Pécs	.		5	0	–3	0		Alcsút	ny,	
Misinatető (534 m)	–							Esztergom	.	
Siklós	.		6	3	–1			Dobogókő	–	
Farkasgyepű (400 m)	1,		4	2	2			Fonyód	.	
Veszprém	ny,		4	1	1			Tab	ny,	
Tatabánya	.		6	2	0			Sárbogárd	.	
843 Budapest (Lőrinc)	ny		5	0	–1	0		Lengyel	.	
840 Budapest OMI	ny,		6	2	2	0		Nagykónyi	.	
Budapest (Szabadságh., 474 m)	1,		3	–1	–1	0		Marcali	.	
Martonvásár	ny,		5	0	–1	0		Somogyszob	.	
Székesfehérvár	ny,		5	2	0			Kaposvár	–	
Dunaújváros	.		6	–1	–1			Bakos	–	
Szekszárd	.		8	–1	–5			Szigetvár	–	
Mohács	.		8	–2	–4			Bácsalmás	.	
960 Baja	.		6	–1	–2	0		Kiskunhalas	.	
Kalocsa	.		6	–2	–3			Izsák	.	
Cegléd	.		6	–2	–5	0		Kunsztmiklós	.	
860 Szolnok	ny,		7	–2	–3	0		Örkény	ny,	
970 Kecskemét	ny,		6	–2	–3	0		Nagykáta	ny,	
Kiskunfélegyháza	.		7	–1	–3			Jászapáti	ny,	
982 Szeged	ny,		9	–2	–3	4		Tiszakécske	.	
Mezőhegyes	ny,		8	0	–3	6		Monor	2	
Orosháza	.		8	–1	–4	5		Kistelek	.	
990 Békéscsaba	ny,		7	–2	–3	0		Makó	.	
Túrkeve	ny,		8	–1	–2	1		Szentes	.	
Berettyóújfalu	.		6	–2	–3			Szarvas	ny,	
880 Debrecen	ny,		5	0	–3	0		Szeghalom	ny,	
892 Nyíregyháza	ny,		5	2	1	0		Körösszakál	.	
Kisvárda	ny,		5	2	1	0		Tiszaroff	.	
Mátészalka	.		9	0	–1			Poroszló	ny,	
Tiszabecs	1,		5	1	1			Karcag	–	
Vác	ny,		6	2	2			Hortobágy	ny	
Gödöllő	ny		5	0	0	0		Polgár	ny,	
Lőrinci	ny,		6	2	0			Hajdúdorog	–	
Gyöngyös	.		6	1	–1	0		Nyírlugos	ny,	
Balassagyarmat	ny,		6	2	2			Csenger	1,	
755 Salgótarján	.		7	4	3			Vásárosnamény	ny	
Galyatető (932 m)	.		2	–	0			Záhony	1	
851 Kékestető (1000 m)	ny,		0	–3	–6	0		Vámosszikola	.	
Kompolt	ny,		5	1	0	0		Romhány	ny,	
Eger	1,		6	2	2	0		Borsodnádasd	ny,	
Putnok	ny,		6	3	3			Jósvafő	ny,	
Lillafüred	ny,		9	2	1			Szendrőlád	ny,	
772 Miskolc	ny,		6	3	3	0		Hidasnémeti	,	
Füged	,		5	2	2			Tokaj	ny,	
Sárospatak	1		5	1	1	0		Szentendre	ny,	

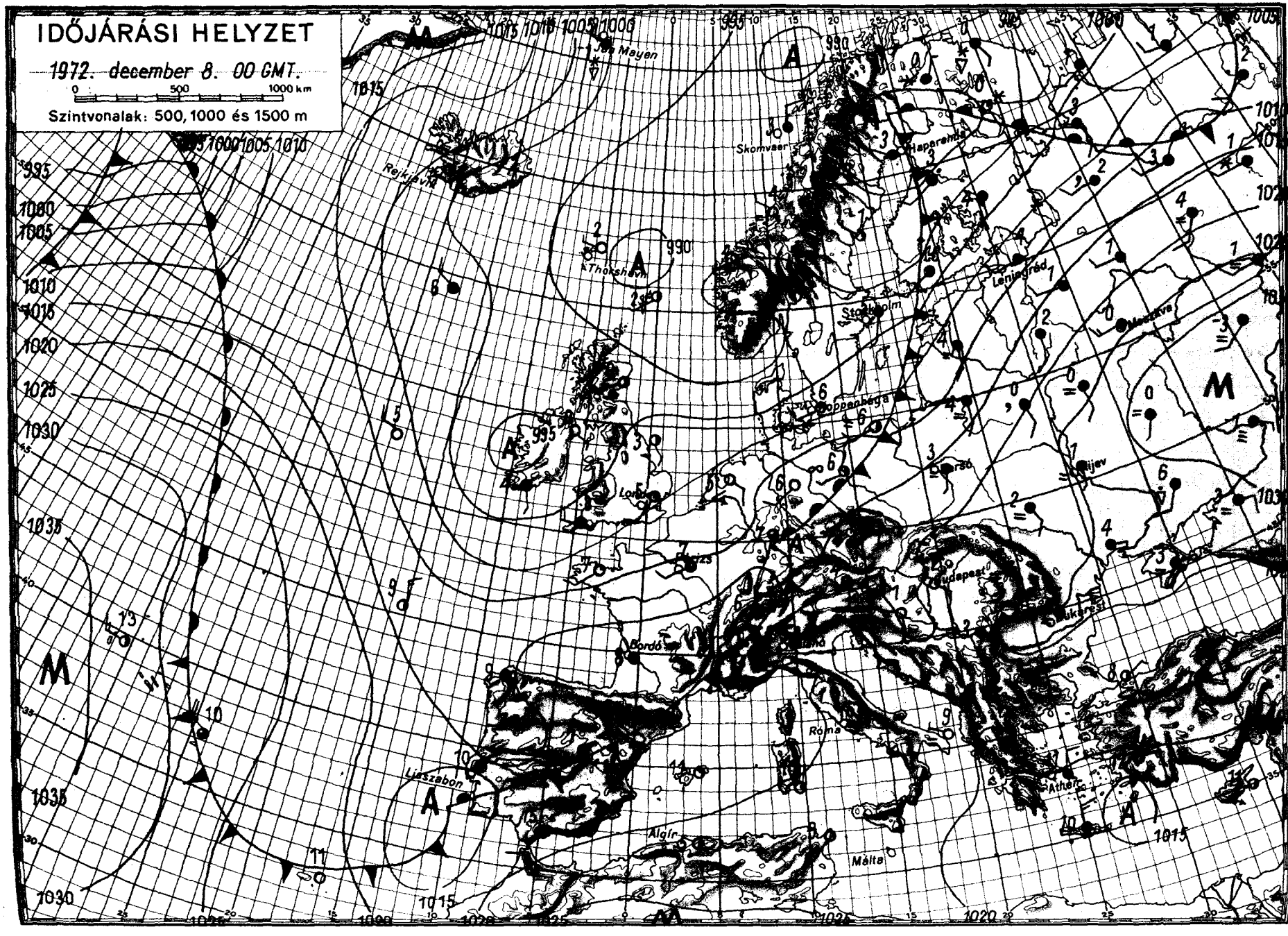
IDŐJÁRÁSI HELYZET
1972. december 8. 00 GMT.
0 500 1000 km
Szintvonalak: 500, 1000 és 1500 m
Jan Mayen
Skomvaer
Haparanda
Reykjavik
Thorshavn
Leningrád
Moszkva
Stockholm
Koppenhága
London
Párizs
Budapest
Bukarest
Bordó
Róma
Athén
Lisszabon
Algír
Málta
1015
1020
1025
1030
1035
1040
1045
1050

IDŐJÁRÁSI NAPIJELENTÉS

ЕЖЕДНЕВНЫЙ МЕТЕОРОЛОГИЧЕСКИЙ БЮЛЛЕТЕНЬ • DAILY WEATHER REPORT
BULLETIN QUOTIDIEN DE TEMPS • TÄGLICHER WETTERBERICHT

KIADJA: ORSZÁGOS METEOROLÓGIAI SZOLGÁLAT
Készíti: Központi Előrejelző Intézet Előrejelző Osztálya — Megrendelhető: Budapest, II., Kitaibel Pál u. 1.
Telefon: 353-500, Előrejelző Osztály: 150-410 — Megjelenik naponként — Évi előfizetési díja: 720,— Ft
Kiadásért felel: az OMSZ elnöke — Szerkesztésért felel: a KEI igazgatója

85. évfolyam 345. szám + Budapest + 1972. december 9. szombat

Az időjárási helyzet ma reggel és a várható időjárás:

A különböző hőmérsékletü és páratartalmu légtömegek pályája az elmult 24 óra folyamán a délnyugat-északkeleti irányból fokozatosan nyugat-keleti irányba fordult. Ez viszont gyökeres változást hozott az Alpok és a Kárpátok vidékének időjárásában. A hajnali órákban az enyhe levegő első hulláma megerősödő nyugati széllel elérte Ausztriát és a Cseh-medencét, feloszlatta a ködtakarót és többfelé kisebb esőt okozott.

Hazánkban pénteken csak a délkeleti megyékben volt néhány órás napsütés, máshol egész napon át borult, párás, többfelé ködös maradt az idő. Nyugaton és északon szórványos kisebb csapadék volt, általában ködszitálásból. A hőmérséklet napközben a tartósan ködös helyeken csak 3, 5, a naposabb részeken 5, 8 fokot ért el. Szombat hajnalra általában -1, +3 fokig hült le a levegő. Délelőtt erősen felhős volt az ég, a Dunántulon megélénkült a déli, délnyugati, később nyugati, északnyugati szél. A hőmérséklet 11 órakor 3, 10 fok között alakult.

Ma 12 órakor Budapesten a hőmérséklet 6 fok, a tengerszintre átszámitott légnyomás 763 mm, alig változik.

Várható időjárás vasárnap estig:

Időnként felszakadozó felhőzet, szórványosan előforduló kisebb esővel.
Néhány helyen, inkább csak keleten köd, esetleg ködszitálás.
Elsősorban a Dunántúlon élénk, időnként erős délnyugati, nyugati, később északnyugati, északira forduló szél.
Az évszakhoz képest enyhe idő.

Várható legalacsonyabb éjszakai hőmérséklet: -1, +4,
legmagasabb nappali hőmérséklet vasárnap: 4, 9 fok között.

Dunay Sándorné s.k.

A hőmérséklet napi középértéke és eltérése a 100 évi átlagtól /Budapesten/:

1972. XII. 8.:	+3,2 C°	+1,7 C°

1871 óta ezen a napon Budapesten előfordult:

legmagasabb hőmérséklet	14,6 C° /1915/,
legalacsonyabb hőmérséklet	-14,9 C° /1925/.

72.0666.

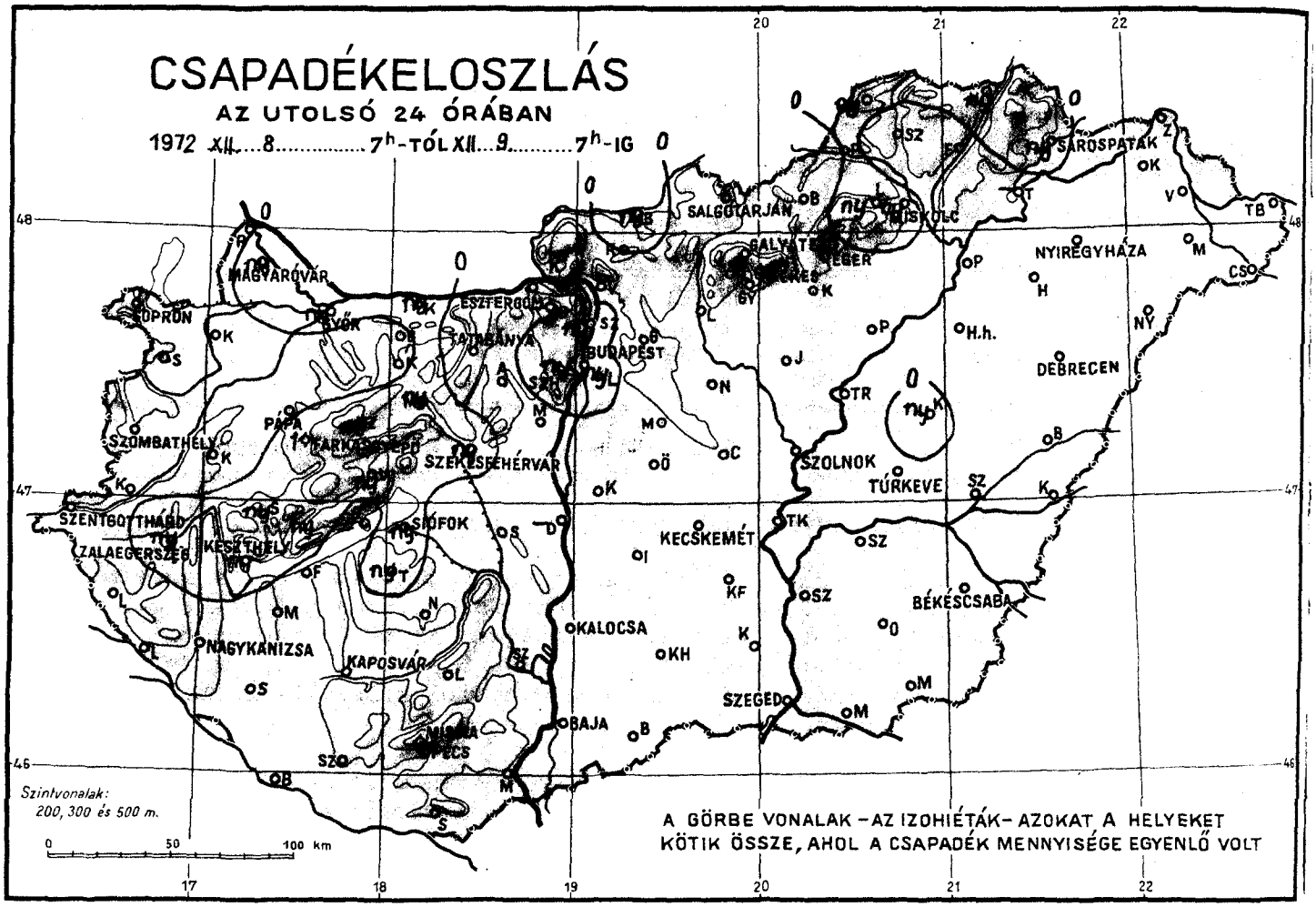
CSAPADÉKELOSZLÁS
AZ UTOLSÓ 24 ÓRÁBAN
1972 XII. 8. 7h-TÓL XII. 9. 7h-IG
SOPRON
MAGYARÓVÁR
SZOMBATHELY
PAPA
TATABÁNYA
BUDAPEST
SZÉKESFEHÉRVÁR
SZOLNOK
TÚRKEVE
DEBRECEN
NYÍREGYHÁZA
SÁROSPATAK
SALGÓTARJÁN
ESZTERGOM
SZENTGOTTHÁRD
ZALAEGERSZEG
KESZTHELY
SIÓFOK
KECSKEMÉT
BÉKÉSCSABA
NAGYKANIZSA
KAPOSVÁR
KALOCSA
SZEGED
BAJA
PÉCS
Szintvonalak:
200, 300 és 500 m.
0 50 100 km
A GÖRBE VONALAK – AZ IZOHIÉTÁK – AZOKAT A HELYEKET
KÖTIK ÖSSZE, AHOL A CSAPADÉK MENNYISÉGE EGYENLŐ VOLT

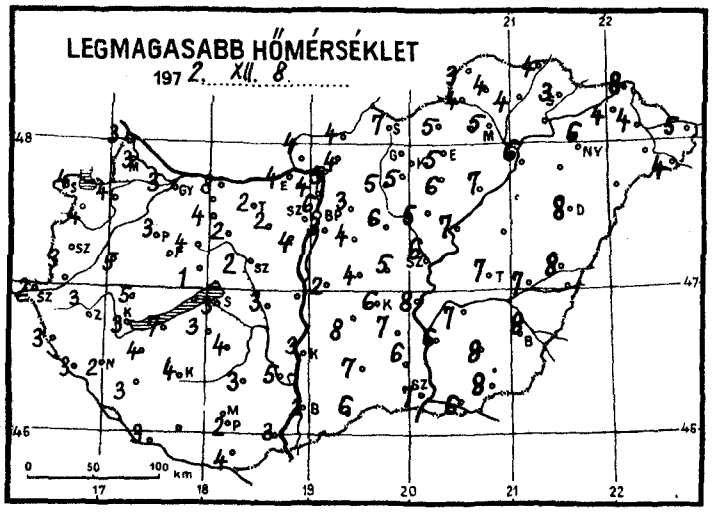
LEGMAGASABB HŐMÉRSÉKLET
197 2. XII. 8.
0 50 100 km

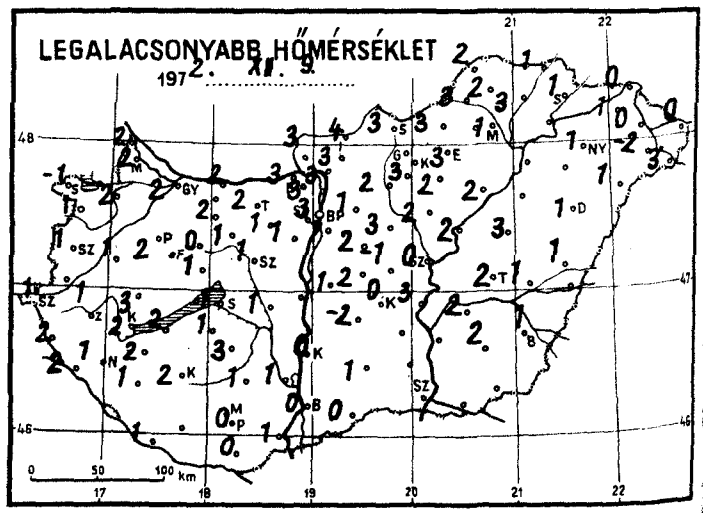
LEGALACSONYABB HŐMÉRSÉKLET
197 2. XII. 9.
0 50 100 km

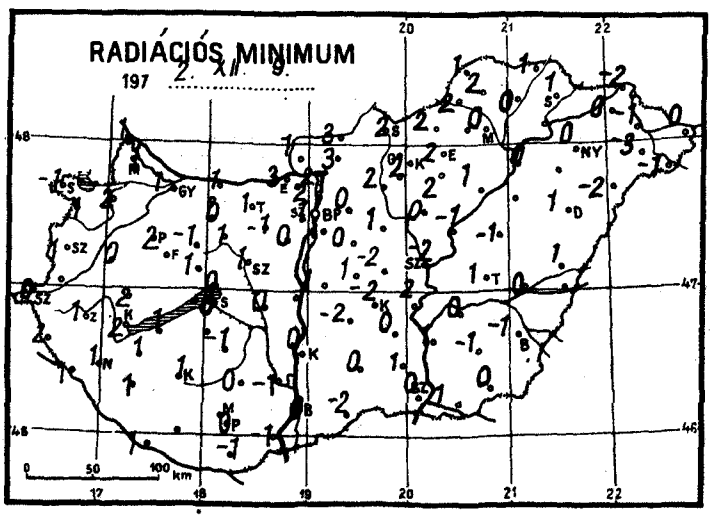
RADIÁCIÓS MINIMUM
197 2. XII. 9.
0 50 100 km

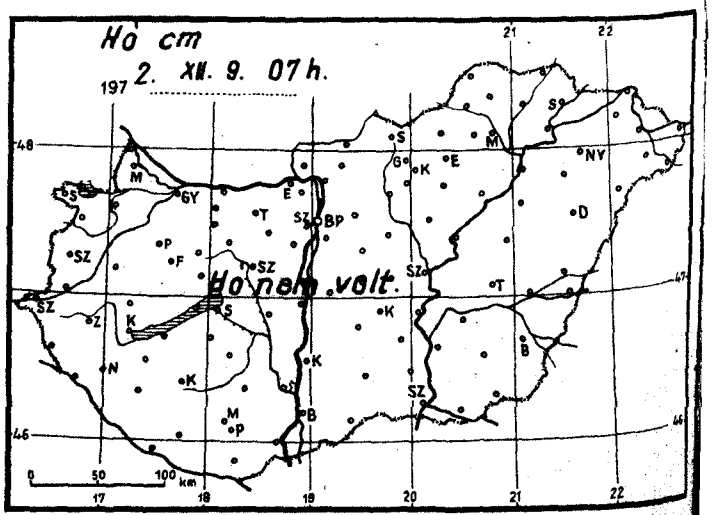
Hó cm
197 2. XII. 9. 07h.
Hó nem volt.
0 50 100 km

1972. december hó, 9. nap szombat	Az utolsó 24 óra adatai						24 órai csapadék mm		Hó cm
	Csapadék (mm)	Hó cm	Hőmérsékleti szélsőségek: tegnapi nappali max.	éjszakai min.	min. 5 cm-en	Napsütés (óra) tegnap			
Mosonmagyaróvár	ny,		3	2	1	0	Rajka	.	
12822 Győr	ny,		3	2	1	0	Kapuvár	.	
825 Pápa	.		3	2	2	0	Bábolna	.	
805 Sopron	.		4	-1	-1	0	Komárom	ny,	
812 Szombathely	.		3	1	1	0	Káld	.	
910 Szentgotthárd	.		2	1	0	0	Sopronhorp.	.	
915 Zalaegerszeg	ny,		3	1	1	0	Körmend	.	
Lenti	.		3	2	2		Letenye	.	
925 Nagykanizsa	.		2	1	1	0	Sümeg	ny≡,	
920 Keszthely	ny,		3	2	2	0	Zirc	ny,	
Tihany	-						Kisbér	.≡	
935 Siófok	ny,		3	1	0	0	Mór	ny,	
942 Pécs	.		2	0	0	0	Alcsút	.≡	
Misinatető (534 m)	.		4	3	1	6	Esztergom	.	
Siklós	.		4	0	-1		Dobogókő	-	
Farkasgyepű (400 m)	1,		3	2	1		Fonyód	.	
Veszprém	ny,≡		1	1	1		Tab	ny,	
Tatabánya	.		2	2	1		N.Hörcsögp.	.	
843 Budapest (Lőrinc)	ny,		3	1	1	0	Lengyel	.	
840 Budapest OMI	.		6	3	1	0	Nagykónyi	.	
Budapest (Szabadságh.,474 m)	ny,		1	-1	-1	0	Marcali	.	
Martonvásár	.		4	1	0	0	Somogyszob	.≡	
Székesfehérvár	ny≡,		2	1	1		Kaposvár	.	
Dunaújváros	-						Homoksztgy.	.≡	
Szekszárd	.		5	1	-1		Szigetvár	.	
Mohács	.≡		3	1	-1		Bácsalmás	.	
960 Baja	.		2	0	0	0	Kiskunhalas	.	
Kalocsa	.		3	0	0		Izsák	.	
Cegléd	.		5	-1	-2	1	Kunsztmiklós	.	
860 Szolnok	.		6	0	-2	4	Örkény	.	
970 Kecskemét	.		6	0	-2	3	Nagykáta	.	
Kiskunfélegyháza	.		7	2	0		Jászapáti	.	
982 Szeged	.		7	2	0	4	Tiszakécske	.	
Mezőhegyes	.		8	2	0	6	Monor	.	
Orosháza	.		8	2	-1	5	Kistelek	.	
990 Békéscsaba	.		8	1	-1	5	Makó	.	
Túrkeve	.		7	2	1	4	Szentes	.	
Berettyóújfalu	.		8	1	1		Szarvas	.	
882 Debrecen	.		8	1	1	5	Szeghalom	.	
892 Nyíregyháza	.		6	1	0	0	Körösszakál	.	
Kisvárda	.		4	1	0	0	Tiszaroff	.	
Mátészalka	.		-	-2	-3		Poroszló	.	
Tiszabecs	.		5	0	0		Karcag	ny≡	
Vác	.		5	3	2		Hortobágy	.	
Gödöllő	.≡		3	1	0	0	Polgár	.	
Lőrinci	.		5	2	2		Hajdúdorog	..	
Gyöngyös	.		5	3	2	0	Nyírlugos	.	
Balassagyarmat	ny		4	4	3		Csenger	.	
755 Salgótarján	.		7	3	2		Vásárosnamény	.	
Galyatető (932 m)	.		3	0	0		Záhony	.	
851 Kékestető (1000 m)	.		-2	-2	-2	0	Vámosmikola	.	
Kompolt	.		6	2	2	0	Romhány	.	
Eger	.		5	3	2	0	Borsodnádasd	.	
Putnok	.		4	3	2		Jósvafő	ny≡	
Lillafüred	ny,		8	1	1		Szendrőlád	.≡	
772 Miskolc	ny,		5	1	0	0	Hidasnémeti	ny,	
Fügöd	.		4	3	0		Tokaj	-	
Sárospatak	ny	-	3	1	1	0	Szentendre	ny,	

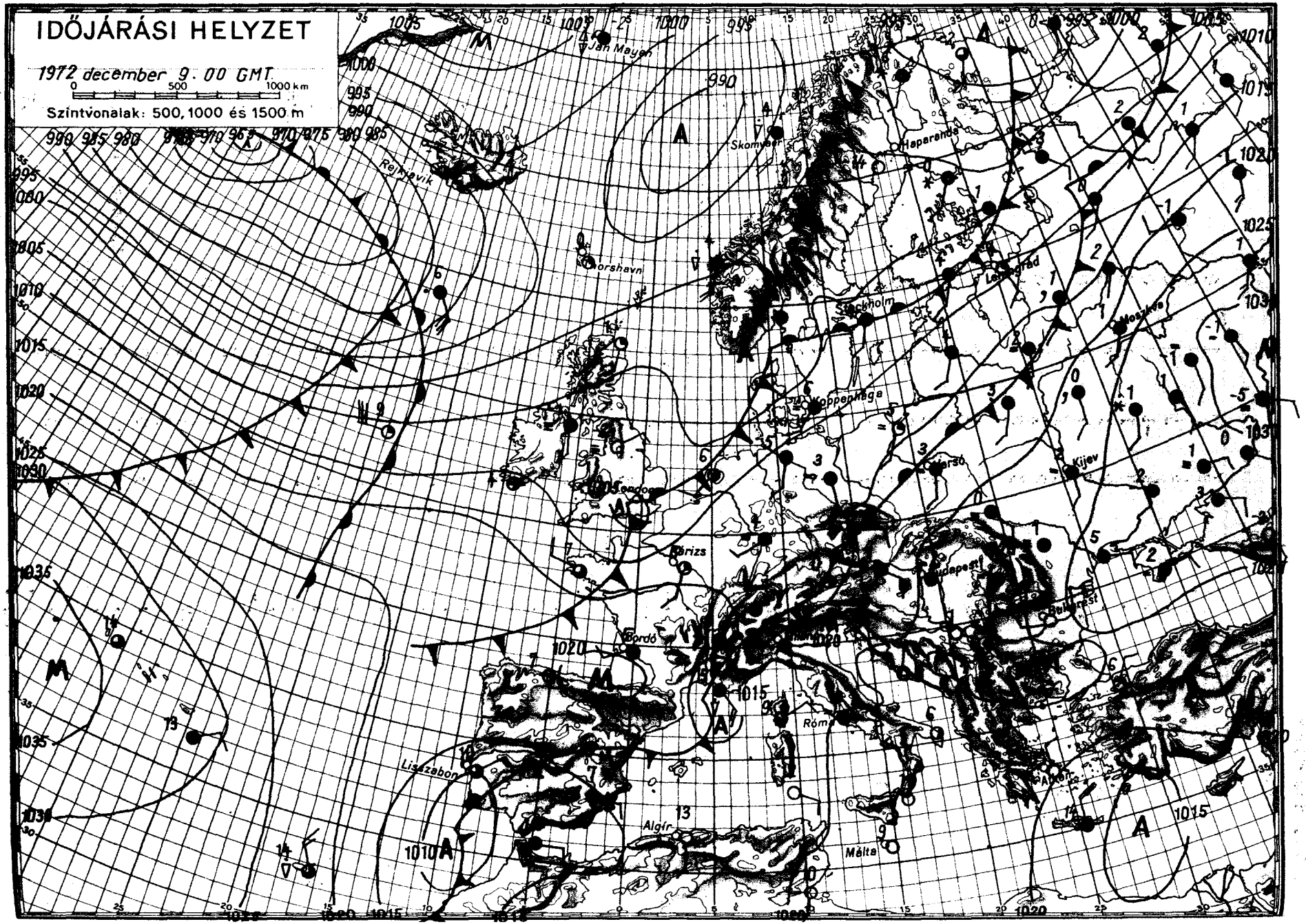
IDŐJÁRÁSI HELYZET
1972 december 9. 00 GMT
0 500 1000 km
Szintvonalak: 500, 1000 és 1500 m
Jan Mayen
Skomvaer
Haparanda
Rejkjevik
Thorshavn
Stockholm
Leningrád
Moszkva
Kijev
Koppenhága
Berlin
Párizs
Bordó
Budapest
Bukarest
Róma
Lisszabon
Algír
Málta
Athén

IDŐJÁRÁSI NAPIJELENTÉS

ЕЖЕДНЕВНЫЙ МЕТЕОРОЛОГИЧЕСКИЙ БЮЛЛЕТЕНЬ • DAILY WEATHER REPORT
BULLETIN QUOTIDIEN DE TEMPS • TÄGLICHER WETTERBERICHT

KIADJA: ORSZÁGOS METEOROLÓGIAI SZOLGÁLAT
Készíti: Központi Előrejelző Intézet Előrejelző Osztálya — Megrendelhető: Budapest, II., Kitaibel Pál u. 1.
Telefon: 353-500, Előrejelző Osztály: 150-410 — Megjelenik naponként — Évi előfizetési díja: 720,— Ft
Kiadásért felel: az OMSZ elnöke — Szerkesztésért felel: a KEI igazgatója

85. évfolyam 346. szám + Budapest + 1972. december 10. vasárnap

Az időjárási helyzet ma reggel és a várható időjárás:

Európa időjárását továbbra is a gyors változások jellemzik. Az elmult 24 óra folyamán Nyugat-Európa déli része, valamint az Alpok és a Kárpátok térsége fölött lassu leszálló légmozgásu zóna alakult ki, igy felszakadozott a felhőzet, és megszünt a csapadék. Az óceán felől északnyugati áramlással enyhe, nedves levegő érkezik a Brit-szigeteken át a Skandináv-félsziget fölé, ezért ott felhős, sok helyen esős az idő. A Szovjetunió európai területének nagy részén is változékony az időjárás, helyenként havazik.

Hazánkban szombaton borult volt az ég. Az ország délkeleti részének kivételével, sok helyen esett az eső. A lehullott csapadék mennyisége általában 5 mm alatt maradt, csak a Dunántul nyugati megyéiben érte el az 5, 11 mm-t. A nappali hőmérséklet általában 5, 10, a Dunántul déli részén 10, 13 fokig emelkedett. Ma hajnalra 0, +5 fokig hült le a levegő. Délelőtt az ország fölött fokozatosan felszakadozott a felhőzet. A kora reggeli órákban párás, egy-két helyen ködös volt az idő. A hőmérséklet 11 órára 5, 8 fokig emelkedett.

Ma 12 órakor Budapesten a hőmérséklet 7 fok, a tengerszintre átszámitott légnyomás 772 mm, mérsékelten emelkedik.

Várható időjárás hétfő estig:

Kisebb felhőátvonulások, legfeljebb egy-két helyen átfutó esővel.
Az időnként élénk északi, északnyugati szél lassan mérséklődik, később változó irányu lesz.
A hajnali órákban párásság, helyenként köd.

Várható legalacsonyabb éjszakai hőmérséklet: -3, +2,
legmagasabb nappali hőmérséklet hétfőn: 5, 10 fok között.

Bartha Péterné s.k.

A hőmérséklet napi középértéke és eltérése a 100 évi átlagtól /Budapesten/:

1972. XII. 9.: 5,0 C° +3,7 C°

1871 óta ezen a napon Budapesten előfordult:

legmagasabb hőmérséklet 11,6 C° /1957/,
legalacsonyabb hőmérséklet -14,9 C° /1925/.

72.0667.

CSAPADÉKELOSZLÁS

AZ UTOLSÓ 24 ÓRÁBAN

197 2. XII. 9. 7h-TÓL XII. 10. 7h-IG

Szintvonalak:
200, 300 és 500 m.

0 50 100 km

A GÖRBE VONALAK – AZ IZOHIÉTÁK – AZOKAT A HELYEKET KÖTIK ÖSSZE, AHOL A CSAPADÉK MENNYISÉGE EGYENLŐ VOLT

LEGMAGASABB HŐMÉRSÉKLET

197 2. XII. 9.

LEGALACSONYABB HŐMÉRSÉKLET

197 2. XII. 10.

RADIÁCIÓS MINIMUM

197 2. XII. 10.

Ho cm.

197 2. XII. 10.

Ho nem volt.

1972. ...december.. hó,
10... nap vasárnap.....

	Az utolsó 24 óra adatai						24 órai csapadék mm		hó cm
	Csapadék (mm)	hó cm	Hőmérsékleti szélsőségek: tegnapi nappali max.	Hőmérsékleti szélsőségek: éjszakai min.	Hőmérsékleti szélsőségek: min. 5 cm-en	Napsütés (óra) tegnap			
Mosonmagyaróvár	ny		3	1	-4	1	Rajka	ny	
12822 Győr	2		8	2	-1	0	Kapuvár	4	
825 Pápa	5		8	1	-1	0	Bábolna	-	
805 Sopron	2		5	2	0	1	Komárom	1	
812 Szombathely	7		8	2	-1	0	Káld	-	
910 Szentgotthárd	9		12	1	1	0	Sopronhorp.	5	
915 Zalaegerszeg	11		11	0	0	0	Körmend	8	
Lenti	9		13	2	-1		Letenye	7	
925 Nagykanizsa	7		12	2	0	0	Sümeg	9	
920 Keszthely	5		10	1	0	0	Zirc	3	
Tihany	4		4	3	2		Kisbér	2	
935 Siófok	2		8	3	3	0	Mór	1	
942 Pécs	ny		10	4	3	0	Alcsút	ny	
Misinatető (534 m)	3		10	2	1	1	Esztergom	.	
Siklós	-						Dobogókő	-	
Farkasgyepű (400 m)	3		8	2	2		Fonyód	-	
Veszprém	3		7	3	1		Tab	3	
Tatabánya	.		6	1	-3		Várbogárd	-	N.hőrésgp.
843 Budapest (Lőrinc)	ny		7	3	2	0	Lengyel	.	
840 Budapest OMI	ny		7	4	1	0	Nagykónyi	-	
Budapest (Szabadságh., 474 m)	ny		4	1	0	0	Marcali	6	
Martonvásár	.		6	2	1		Somogyszob	5	
Székesfehérvár	1		7	2	-2		Kaposvár	4	
Dunaújváros	-						Barcs	-	Hőmérsékletgy.
Szekszárd	.		8	3	2		Szigetvár	-	
Mohács	.		7	5	3		Bácsalmás	.	
960 Baja	ny		6	4	4	0	Kiskunhalas	.	
Kalocsa	.		6	3	2		Izsák	.	
Cegléd	.		8	1	-	0	Kunsztmiklós	ny	
860 Szolnok	.		7	3	1	0	Örkény	.	
970 Kecskemét	ny		7	2	-1	0	Nagykáta	-	
Kiskunfélegyháza	.		7	2	0		Jászapáti	ny	
982 Szeged	.		7	2	1	0	Tiszakécske	.	
Mezőhegyes	.		7	1	-2	0	Monor	ny	
Orosháza	.		7	2	-1	0	Kistelek	.	
990 Békéscsaba	.		9	2	1	0	Makó	.	
Túrkeve	.		7	2	1	0	Szentes	-	
Berettyóújfalu	.		9	3	2		Szarvas	-	
880 Debrecen	ny		9	4	3	0	Szeghalom	.	
892 Nyíregyháza	ny		7	4	3	0	Körösszakál	.	
Kisvárda	2		5	3	2	0	Tiszaroff	.	
Mátészalka	-						Poroszló	.	
Tiszabecs	1		5	2	2		Karcag	-	
Vác	ny		6	4	2		Hortobágy	.	
Gödöllő	.		5	2	-1	0	Polgár	1	
Lőrinci	.		4	2	-3		Hajdúdorog	.	
Gyöngyös	.		5	1	-2	0	Nyírlugos	-	
Balassagyarmat	ny		5	2	0		Csenger	.	
755 Salgótarján	.		6	1	0		Vásárosnamény	-	
Galyatető (932 m)	ny=		2	1	0		Záhony	2	
851 Kékestető (1000 m)	1		1	-1	1	0	Királyrét	-	Vámosmikola
Kompolt	.		5	3	-1	0	Romhány	ny	
Eger	ny		5	3	0	0	Borsodnádasd	ny	
Putnok	1		5	3	3		Jósvafő	-	
Lillafüred	1		8	2	-2		Szendrőlád	1	
772 Miskolc	2		6	3	3	0	Hidasnémeti	.	
Füged	1		5	3	1		Tokaj	-	
Sárospatak	2		4	3	1	0	Szentendre	ny	

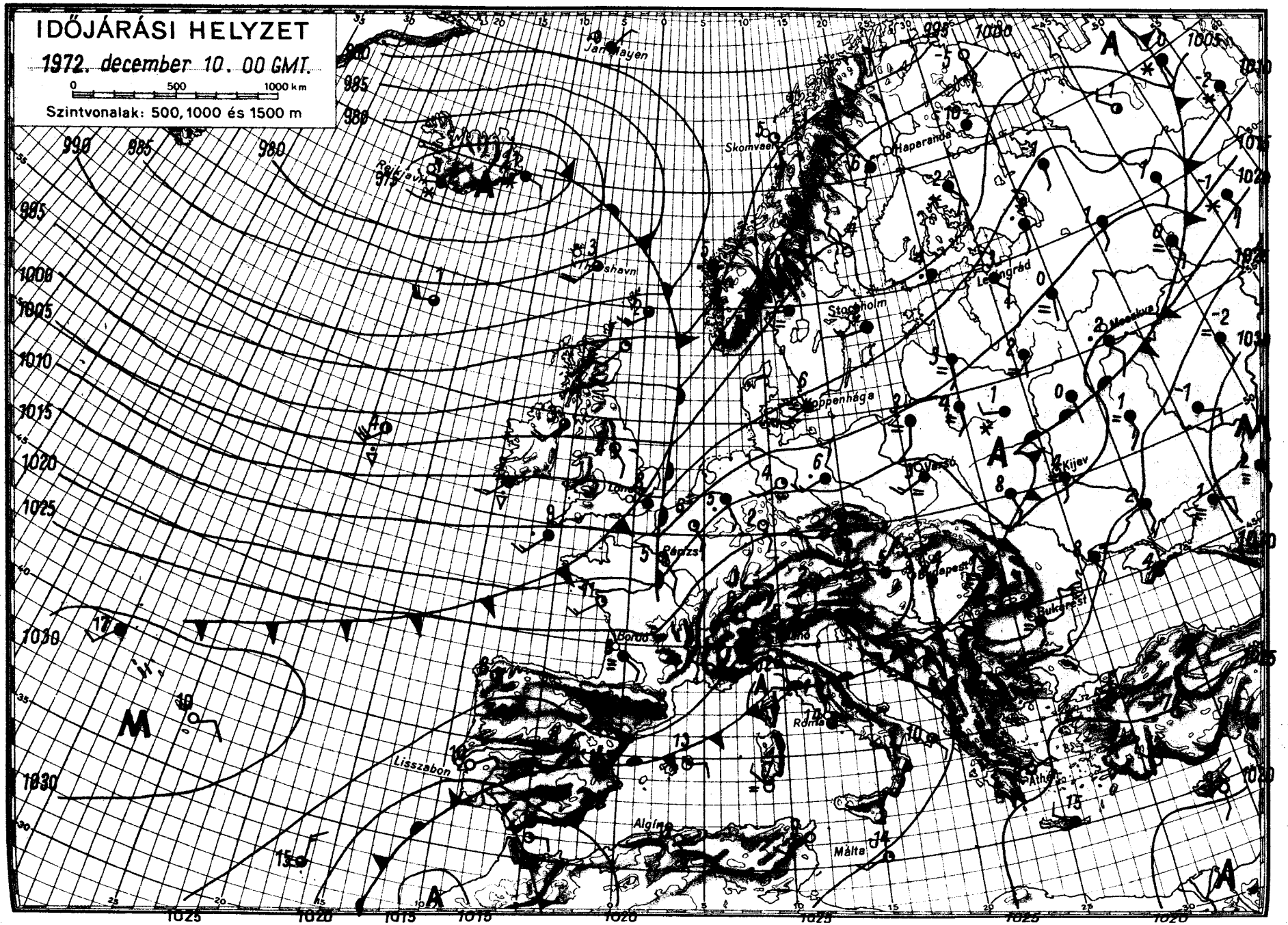
IDŐJÁRÁSI HELYZET
1972. december 10. 00 GMT.
0 500 1000 km
Szintvonalak: 500, 1000 és 1500 m
Jan Mayen
Skomvaer
Haparanda
Reykjavik
Thorshavn
Leningrád
Stockholm
Moszkva
Koppenhága
Kijev
Varsó
Berlin
Párizs
Budapest
Bukarest
Bordó
Róma
Athén
Lisszabon
Algír
Málta

IDŐJÁRÁSI NAPIJELENTÉS

ЕЖЕДНЕВНЫЙ МЕТЕОРОЛОГИЧЕСКИЙ БЮЛЛЕТЕНЬ • DAILY WEATHER REPORT
BULLETIN QUOTIDIEN DE TEMPS • TÄGLICHER WETTERBERICHT

KIADJA: ORSZÁGOS METEOROLÓGIAI SZOLGÁLAT
Készíti: Központi Előrejelző Intézet Előrejelző Osztálya — Megrendelhető: Budapest, II., Kitaibel Pál u. 1.
Telefon: 353-500, Előrejelző Osztály: 150-410 — Megjelenik naponként — Évi előfizetési díja: 720,— Ft
Kiadásért felel: az OMSZ elnöke — Szerkesztésért felel: a KEI igazgatója

85. évfolyam 346. szám + Budapest + 1972. december 11. hétfő

Az időjárási helyzet ma reggel és a várható időjárás:

A változékony időjárást okozó különböző hőmérsékletü és nedvességtartalmu óceáni levegőhullámok ismét a Brit-szigeteken keresztül Európa északi részei fölött vonulnak nyugatról kelet felé. Igy Délnyugat- és Közép-Európában ujra lassu leszálló mozgások határozzák meg az időjárást. Ennek következtében a Kárpát-medencében és környékén is csendes, párás, a reggeli órákban sok helyen ködös időjárás alakult ki. A hőmérséklet Európa-szerte magasabban alakul az évszaknak megfelelő értéknél.

Hazánkban vasárnap általában 4, 8 órán keresztül sütött a nap. A hőmérséklet kora délutánra országszerte elérte az 5, 11 fokot. Az esti órákban bepárásodott a levegő és már az éjszaka első felében több helyen keletkezett köd, néhány helyen ködszitálás. Ma hajnalban az ország területén 0 és minusz 5 fok közötti hőmérsékleteket mértek. Délelőtt tulnyomóan felhős, párás idő volt. Néhány helyen még 11 órára sem oszlott föl a köd. A hőmérséklet a késő délelőtti órákra +1, +5 fokra emelkedett.

Ma 12 órakor Budapesten a hőmérséklet 1 fok volt, a tengerszintre átszámitott légnyomás 774 mm, alig változik.

Várható időjárás kedd estig:

Változóan felhős, párás idő.
Többfelé köd, ködszitálás, hajnalban néhány helyen ónos szitálás, zuzmaraképződés.
Éjszaka gyenge, napközben mérsékelt szél.

Várható legalacsonyabb éjszakai hőmérséklet: 0, -5,
legmagasabb nappali hőmérséklet kedden: +1, +6 fok között.

Kerényi Nárcisz s.k.

TÁVOLABBI KILÁTÁSOK PÉNTEK REGGELIG:

Tulnyomóan felhős, párás idő, legfeljebb kisebb futó esővel, havaseséssel.
Legalacsonyabb hajnali hőmérsékletek -4, +1 fok között.
Legmagasabb nappali hőmérsékletek +3, +8 fok között.

Jelentős mennyiségü /legalább 5 mm/ csapadék az ország területének 20 százalékán várható.

TÁVELŐREJELZŐ OSZTÁLY

A hőmérséklet napi középértéke és eltérése a 100 évi átlagtól /Budapesten/:

1972. XII. 10.: 5,0 C° +3,8 C°

1871 óta ezen a napon Budapesten előfordult:

legmagasabb hőmérséklet 13,6 C° /1915/,
legalacsonyabb hőmérséklet -15,7 C° /1925/.

72.0668.

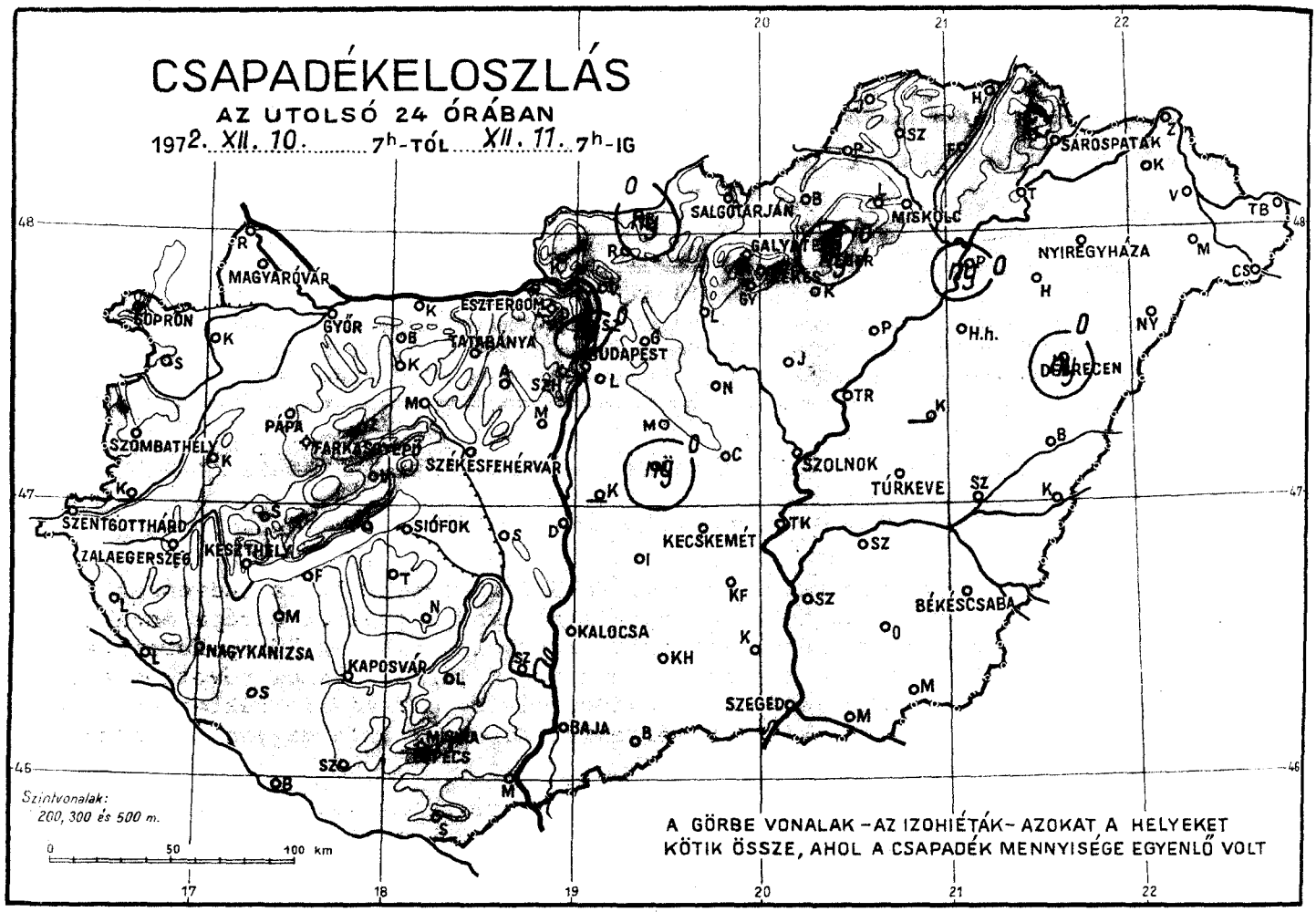
CSAPADÉKELOSZLÁS
AZ UTOLSÓ 24 ÓRÁBAN
1972. XII. 10. 7h-TÓL XII. 11. 7h-IG
SOPRON
MAGYARÓVÁR
GYŐR
ESZTERGOM
TATABÁNYA
BUDAPEST
SALGÓTARJÁN
MISKOLC
SÁROSPATAK
NYÍREGYHÁZA
DEBRECEN
SZOMBATHELY
PÁPA
FARKASGYEPŰ
SZÉKESFEHÉRVÁR
SZOLNOK
TÚRKEVE
SZENTGOTTHÁRD
ZALAEGERSZEG
KESZTHELY
SIÓFOK
KECSKEMÉT
NAGYKANIZSA
KAPOSVÁR
KALOCSA
BÉKÉSCSABA
SZEGED
BAJA
Szintvonalak:
200, 300 és 500 m.
0 50 100 km
A GÖRBE VONALAK – AZ IZOHIÉTÁK – AZOKAT A HELYEKET
KÖTIK ÖSSZE, AHOL A CSAPADÉK MENNYISÉGE EGYENLŐ VOLT

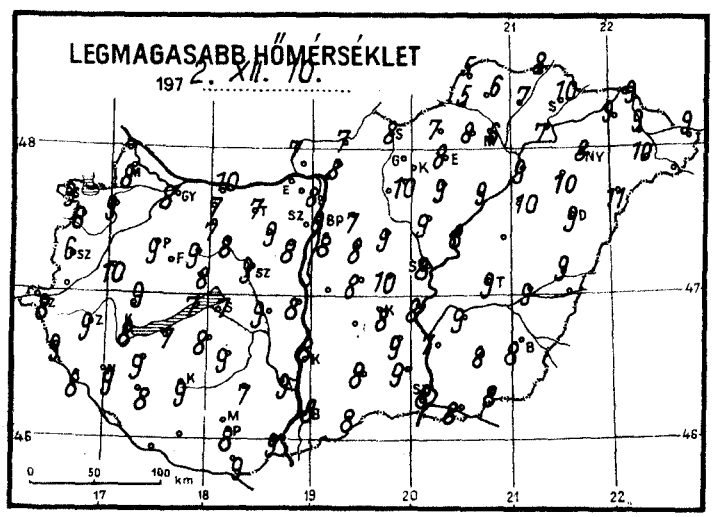
LEGMAGASABB HŐMÉRSÉKLET
197 2. XII. 10.
0 50 100 km

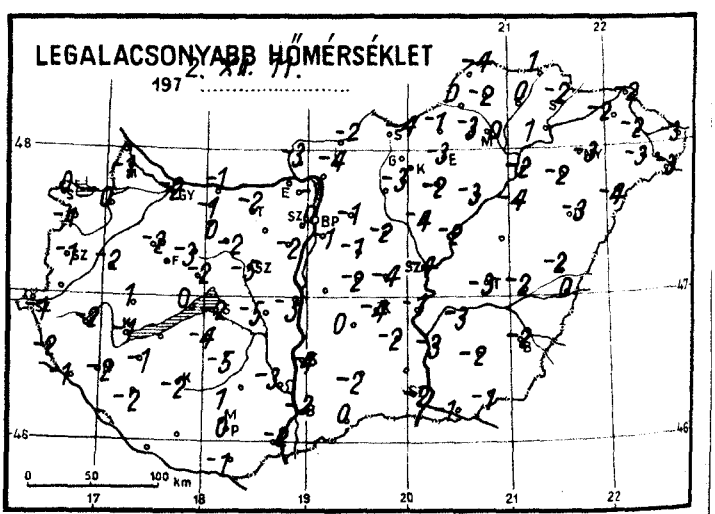
LEGALACSONYABB HŐMÉRSÉKLET
197 2. XII. 11.
0 50 100 km

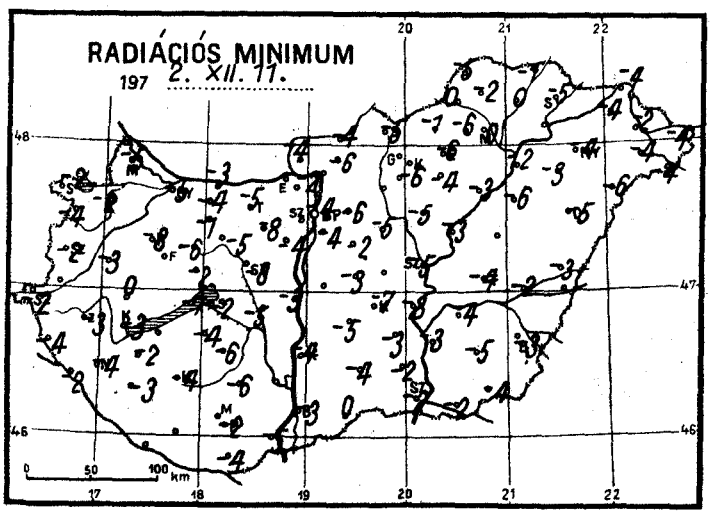
RADIÁCIÓS MINIMUM
197 2. XII. 11.
0 50 100 km

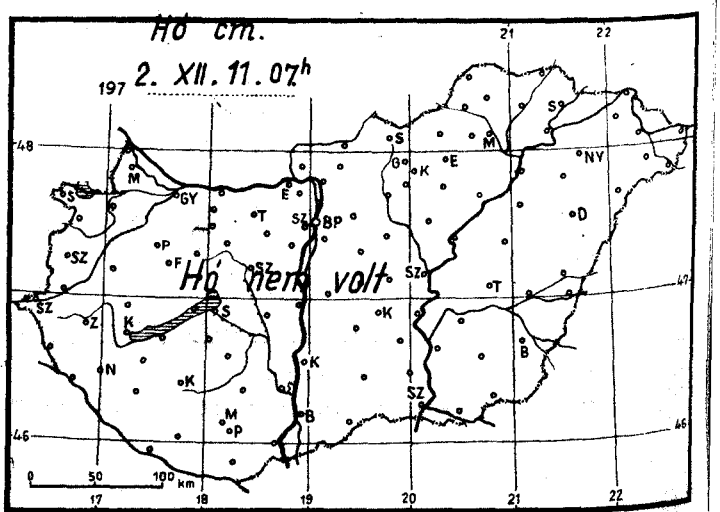
Hó cm.
197 2. XII. 11. 07h
Hó nem volt
0 50 100 km

1972. december hó, 11. nap hétfő

	Az utolsó 24 óra adatai						24 órai csapadék mm		Hó cm
	Csapadék (mm)	Hó cm	Hőmérsékleti szélsőségek: tegnapi nappali max.	éjszakai min.	min. 5 cm-en	Napsütés (óra) tegnap			
Mosonmagyaróvár	•		8	-1	-5	6	Rajka	–	
12822 Győr	•		8	-2	-5	7	Kapuvár	•	
825 Pápa	•		9	-2	-8		Bábolna	•	
805 Sopron	•		9	0	-2	5	Komárom	•⌴	
812 Szombathely	•=		6	-1	-2	4	Káld	•	
910 Szentgotthárd	•=		8	-1	-2	2	Sopronhorp.	•⌴	
915 Zalaegerszeg	•		9	-2	-3		Körmend	–	
Lenti	•		9	-2	-4		Letenye	•	
925 Nagykanizsa	•=		9	-2	-4	6	Sümeg	•	
920 Keszthely	•		8	-1	-3	7	Zirc	•=	
Tihany	•⌴		7	0	-7		Kisbér	•	
935 Siófok	•=		7	-2	-2	7	Mór	•=⌴	
942 Pécs	•		8	0	-2	5	Alcsút	•=	
Misinatető (534 m)	•=		4	0	-2	6	Esztergom	–	
Siklós	•=⌴		9	-1	-4		Dobogókő	–	
Farkasgyepű (400 m)	•		6	-1	-1		Fonyód	•	
Veszprém	•⌴		8	-2	-2		Tab	•	
Tatabánya	•		7	-2	-5		Sárbogárd	•	
843 Budapest (Lőrinc)	•=		8	-1	-4	6	Lengyel	•	
840 Budapest OMI	•		8	0	-4	8	Nagykónyi	•	
Budapest (Szabadságh.,474 m)	•		6	-1	-5	8	Marcali	•	
Martonvásár	•		8	-2	-4	7	Somogyszob	•	
Székesfehérvár	•⌴		9	-5	-8		Kaposvár	•⌴	
Dunaújváros	•		8	-3	-3		Baros	•=⌴	
Szekszárd	•		9	3	-1		Szigetvár	–	
Mohács	•		9	-2	-5		Bácsalmás	•	
960 Baja	•		8	-2	-3	5	Kiskunhalas	•	
Kalocsa	•		8	-4	-4		Izsák	•	
Cegléd	•=⌴		10	-4	–	6	Kunsztmiklós	•	
860 Szolnok	•=		9	-4	-5	6	Örkény	ny,=	
970 Kecskemét	•=		8	-4	-7	6	Nagykáta	=⌴	
Kiskunfélegyháza	•		9	-2	-3		Jászapáti	•=V	
982 Szeged	•		8	-2	-2	5	Tiszakécske	•	
Mezőhegyes	•=		8	-1	-4	3	Monor	•	
Orosháza	•		8	-2	-5	4	Kistelek	•=	
990 Békéscsaba	•=		8	-2	-3	4	Makó	•	
Túrkeve	•		9	-3	-4	6	Szentes	•	
Berettyóújfalu	•		9	-2	-3		Szarvas	•=	
880 Debrecen	ny,=		9	-3	-5	6	Szeghalom	•	
892 Nyíregyháza	•=		8	-3	-4	6	Körösszakál	•	
Kisvárda	•		9	-2	-4	6	Tiszaroff	•=	
Mátészalka	•⌴		10	-3	-4		Poroszló	•=⌴	
Tiszabecs	•		9	-3	-4		Karcag	–	
Vác	–						Hortobágy	•	
Gödöllő	•		7	-1	-6	7	Polgár	ny=	
Lőrinci	–						Hajdúdorog	•	
Gyöngyös	•		10	-3	-6	6	Nyírlugos	•=	
Balassagyarmat	ny,=		7	-2	-4		Csenger	•=⌴	
755 Salgótarján	•		8	-4	-5		Vásárosnamény	•=	
Galyatető (932 m)	•		3	–			Záhony	•	
851 Kékestető (1000 m)	•=		1	-2	-3	3	Királyrét	•	
Kompolt	•		9	-2	-4	6	Romhány	•	
Eger	ny=,		8	-3	-6	2	Borsodnádasd	•=	
Putnok	•		5	0	0		Jósvafő	•=	
Lillafüred	•		8	-3	-6		Szendrőlád	•=	
772 Miskolc	•=		6	0	0	0	Hidasnémeti	•=	
Füged	•=		7	0	0		Tokaj	–	
Sárospatak	•=⌴		10	-2	-5	5	Szentendre	ny=	

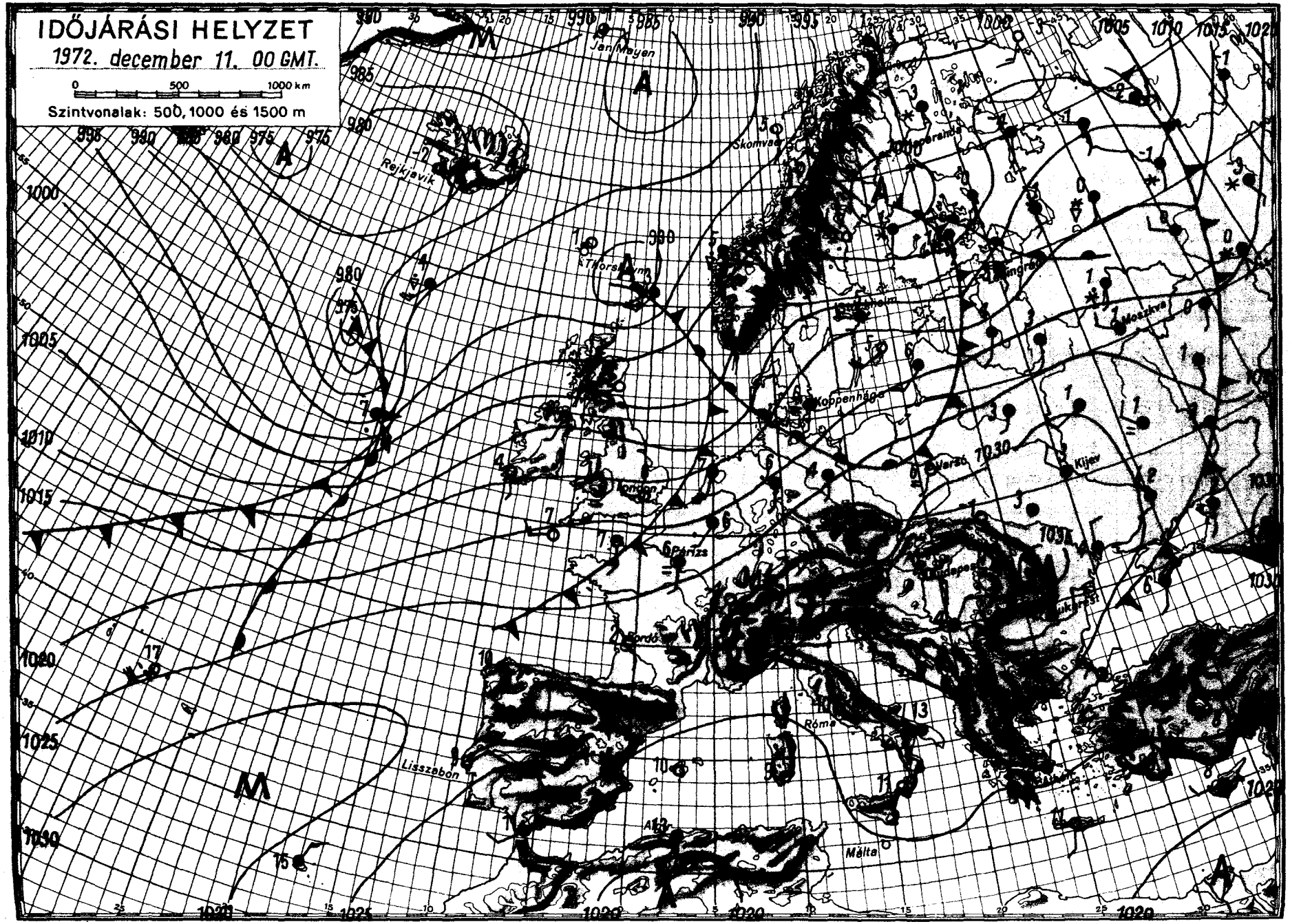

OFFSET NYOMDA BUDAPEST

IDŐJÁRÁSI NAPIJELENTÉS

ЕЖЕДНЕВНЫЙ МЕТЕОРОЛОГИЧЕСКИЙ БЮЛЛЕТЕНЬ • DAILY WEATHER REPORT
BULLETIN QUOTIDIEN DE TEMPS • TÄGLICHER WETTERBERICHT

KIADJA: ORSZÁGOS METEOROLÓGIAI SZOLGÁLAT
Készíti: Központi Előrejelző Intézet Előrejelző Osztálya — Megrendelhető: Budapest, II., Kitaibel Pál u. 1.
Telefon: 353-500, Előrejelző Osztály: 150-410 — Megjelenik naponként — Évi előfizetési díja: 720,— Ft
Kiadásért felel: az OMSZ elnöke — Szerkesztésért felel: a KEI igazgatója

85. évfolyam 347. szám + Budapest + 1972. december 12., kedd

Az időjárási helyzet ma reggel és a várható időjárás:

Továbbra is Közép-Európától északra huzódó pályán vonulnak az időjárási frontok nyugatról kelet felé. A frontok által érintett területen: a Brit-szigeteken, Dél-Skandináviában és a Szovjetunió európai területének középső részén változékony, csapadékos, szeles az idő. Közép-Európa a csendesebb időjárású vidékhez tartozik. Sokfelé keletkezik egész napon át tartó köd, ködszitálás, zuzmara. Ma reggelre az Atlanti-óceán felett - a kontinens partvidékétől azonban még kb. 1500 km-re - kialakult egy gyorsan mozgó, mérsékeltövi ciklon. A ciklon maga a következő 36 órában nem éri el a Kárpát-medencét, de közeledtével kissé átalakul Európa felett az áramlások rendszere. Közép-Európában mindezt egyelőre csak a szél kisebb mértékü megélénkülése jelzi.

Hazánkban hétfőn országszerte borult, párás idő volt. Kivételt csaka nyugati határ menti keskeny sáv képezett. Itt 4-5 órára kisütött a nap. Több helyről jelentették ködszitálást, szitálást. Az ebből eredő csapadék mennyiség egy-két hely kivételével nem érte el a mérhető szintet. Csak Tokajról jelentettek 1, Sárospatakról 2 mm-t. A legmagasabb hőmérséklet +1, +7 fok között alakult. Ma hajnalra -2, +3 fokig hült le a levegő. A hajnali órákban többfelé keletkezett köd, amelynek nagyobb része 11 órára feloszlott. A hőmérséklet ebben az órában 0, +4 fok között volt.

Ma 12 órakor Budapesten a hőmérséklet 3 fok, a tengerszintre átszámitott légnyomás 776 mm, változatlan.

Várható időjárás szerda estig:

Erősen felhős, párás idő, többfelé köd, néhány helyen ködszitálással, ónos ködszitálással.
Gyenge, változó irányu, majd szerdára kissé megélénkülő délkeleti szél.
Várható legalacsonyabb éjszakai hőmérséklet: -3, +3 fok között.
Legmagasabb nappali hőmérséklet szerdán: +1, +5 fok között.

Bóna Márta s.k.

A hőmérséklet napi középértéke és eltérése a 100 évi átlagtól Budapesten:

1972. XII. 11. 3,2 +1,8

1871 óta ezen a napon Budapesten előfordult:

legmagasabb hőmérséklet: 15,7 C° /1915/
legalacsonyabb hőmérséklet: -15,3 C° /1902/

7[illegible]°

CSAPADÉKELOSZLÁS

AZ UTOLSÓ 24 ÓRÁBAN

197 2. XII. 11. 7h-TÓL XII. 12. 7h-IG

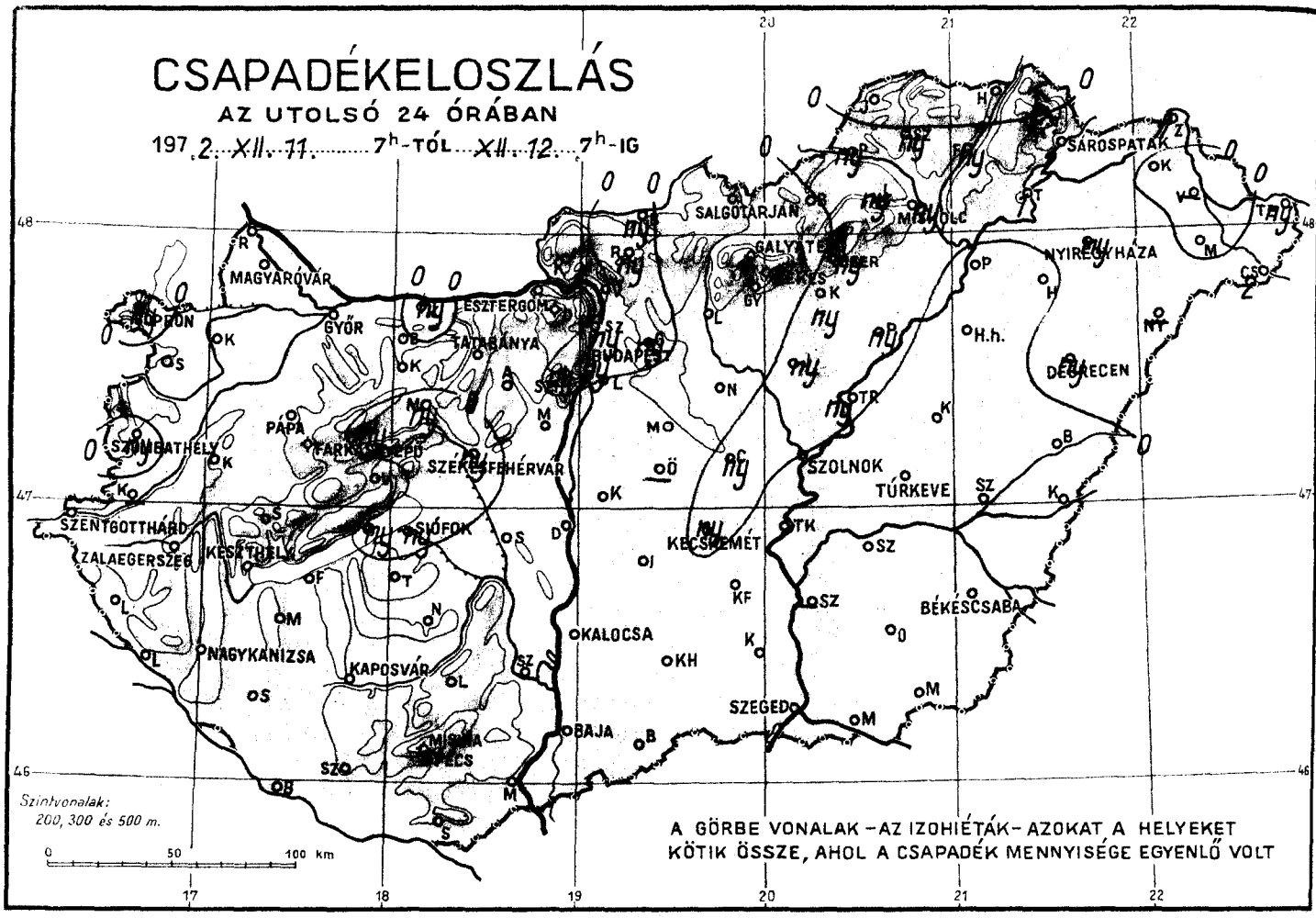

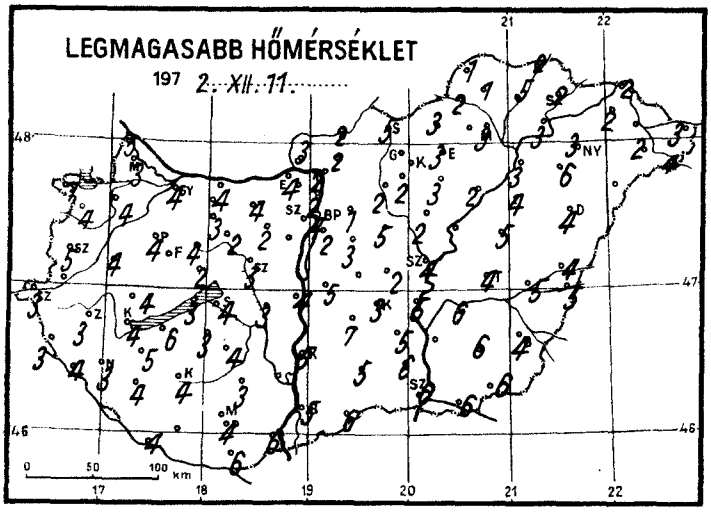

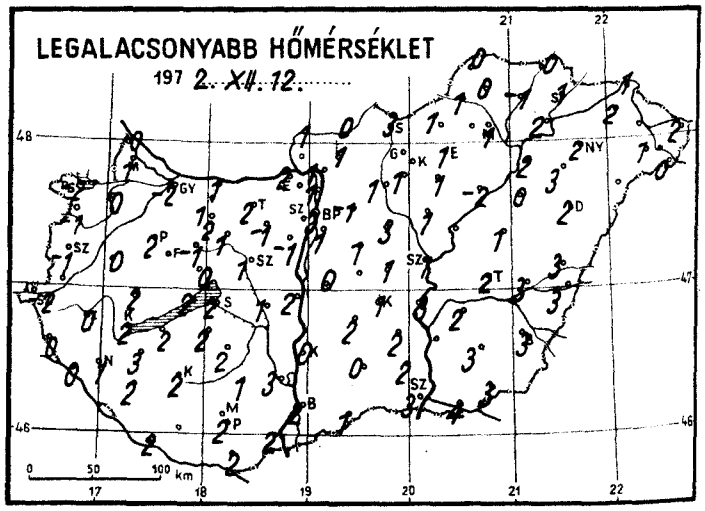

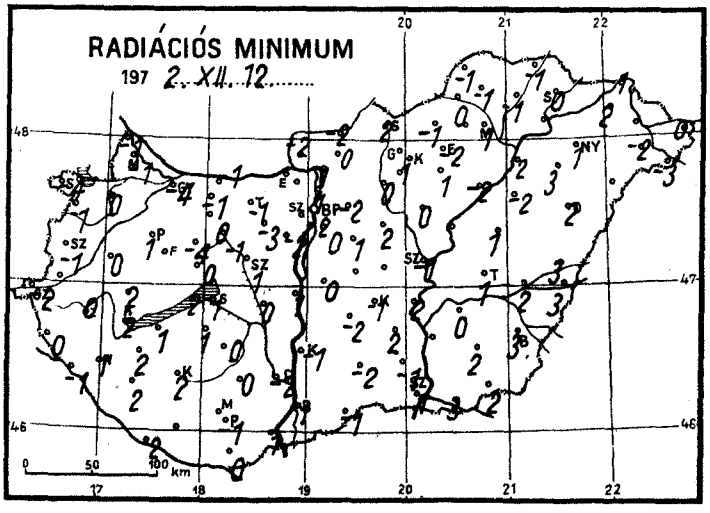

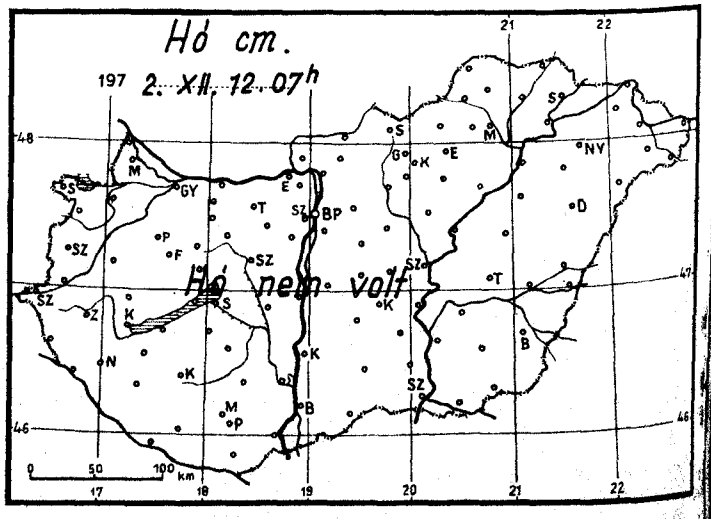

1972. december hó, 12. nap kedd	Az utolsó 24 óra adatai: Csapadék (mm)	Hó cm	Hőmérsékleti szélsőségek: tegnapi nappali max.	éjszakai min.	min. 5 cm-en	Napsütés (óra) tegnap	24 órai csapadék mm		Hó cm
Mosonmagyaróvár	.		3	1	-1	1	Rajka	.	
12822 Győr	.≡		4	-2	-4	0	Kapuvár	.	
825 Pápa	.		4	2	1	0	Bábolna	.	
805 Sopron	ny,≡		7	-2	-4	4	Komárom	ny	
812 Szombathely	ny,		5	-1	-1	5	Káld	.	
910 Szentgotthárd	.		3	-2	-2	1	Sopronhorp.	.	
915 Zalaegerszeg	.		3	0	0		Körmend	-	
Lenti	.		3	0	0		Letenye	.	
925 Nagykanizsa	.		3	1	1	0	Sümeg	.	
920 Keszthely	.		4	2	2	0	Zirc	ny,	
Tihany	ny,		3	2	2		Kisbér	.	
935 Siófok	ny,		4	2	1	0	Mór	ny,	
942 Pécs	.		4	2	-1	0	Alcsút	.≡	
Misinatető (534 m)	.		2	-1	-2	0	Esztergom	.	
Siklós	.		6	2	0		Dobogókő	-	
Farkasgyepű (400 m)	.		4	0	-1		Fonyód	.	
Veszprém	.		2	0	0		Tab	.	
Tatabánya	.		4	2	-1		Sárbogárd	.	
843 Budapest (Lőrinc)	.		2	1	0	1	Lengyel	.	
840 Budapest OMI	ny,		4	2	-2	0	Nagykónyi	.	
Budapest (Szabadságh., 474 m)	ny,		1	-1	-1	0	Marcali	.	
Martonvásár	.		-	-1	-2	0	Somogyszob	.	
Székesfehérvár	ny,		3	1	1		Kaposvár	.	
Dunaújváros	.		4	2	1		Barcs	.	
Szekszárd	.		-	3	-2		Szigetvár	.	
Mohács	.		6	2	1		Bácsalmás	.	
960 Baja	.		5	2	1	0	Kiskunhalas	.	
Kalocsa	.		5	0	-1		Izsák	.	
Cegléd	ny,		2	1		0	Kunsztmiklós	.	
860 Szolnok	.≡		4	1	-1	0	Örkény	-	
970 Kecskemét	ny,		3	1	-1	0	Nagykáta	.≡	
Kiskunfélegyháza	.		5	2	2		Jászapáti	ny,	
982 Szeged	.≡		6	3	1	0	Tiszakécske	.	
Mezőhegyes	.		6	3	2	0	Monor	.	
Orosháza	.		6	3	2	0	Kistelek	.≡	
990 Békéscsaba	.		4	3	3	0	Makó	.	
Túrkeve	.		4	2	1	0	Szentes	-	
Berettyóújfalu	.		4	3	3		Szarvas	.≡	
880 Debrecen	ny,		4	2	2	0	Szeghalom	.	
892 Nyíregyháza	ny,≡		3	2	1	0	Körösszakál	.	
Kisvárda	.		2	2	2	0	Tiszaroff	-	
Mátészalka	.≡		2	1	-2		Poroszló	ny,≡	
Tiszabecs	ny≡		3	2	0		Karcag	.	
Vác	.		2	1	1		Hortobágy	.	
Gödöllő	ny,		1	-1	-2	0	Polgár	.≡	
Lőrinci	.		2	1	0		Hajdúdorog	.	
Gyöngyös	.≡		2	1	1	0	Nyírlugos	-	
Balassagyarmat	ny		2	0	-2		Csenger	2,	
755 Salgótarján	.		5	3	2		Vásárosnamény	-	
Galyatető (932 m)	.		5	1	0		Záhony	1	
851 Kékestető (1000 m)	.≡		-1	-4	-4	0	Királyrét	.	
Kompolt	ny,≡		3	1	1	0	Romhány	ny,	
Eger	ny,		3	1	-2	0	Borsodnádasd	.	
Putnok	ny,≡		2	1	0		Jósvafő	.≡	
Lillafüred	ny,≡		2	0	-2		Szendrőlád	ny,≡	
772 Miskolc	ny,		3	1	1	0	Hidasnémeti	.	
Fügöd	ny,		5	-1	-1		Tokaj	1,≡	
Sárospatak	2,		2	1	0	0	Szentendre	ny,≡	

N. hörcsögp.

Homoksztgy.

Vámosmikola

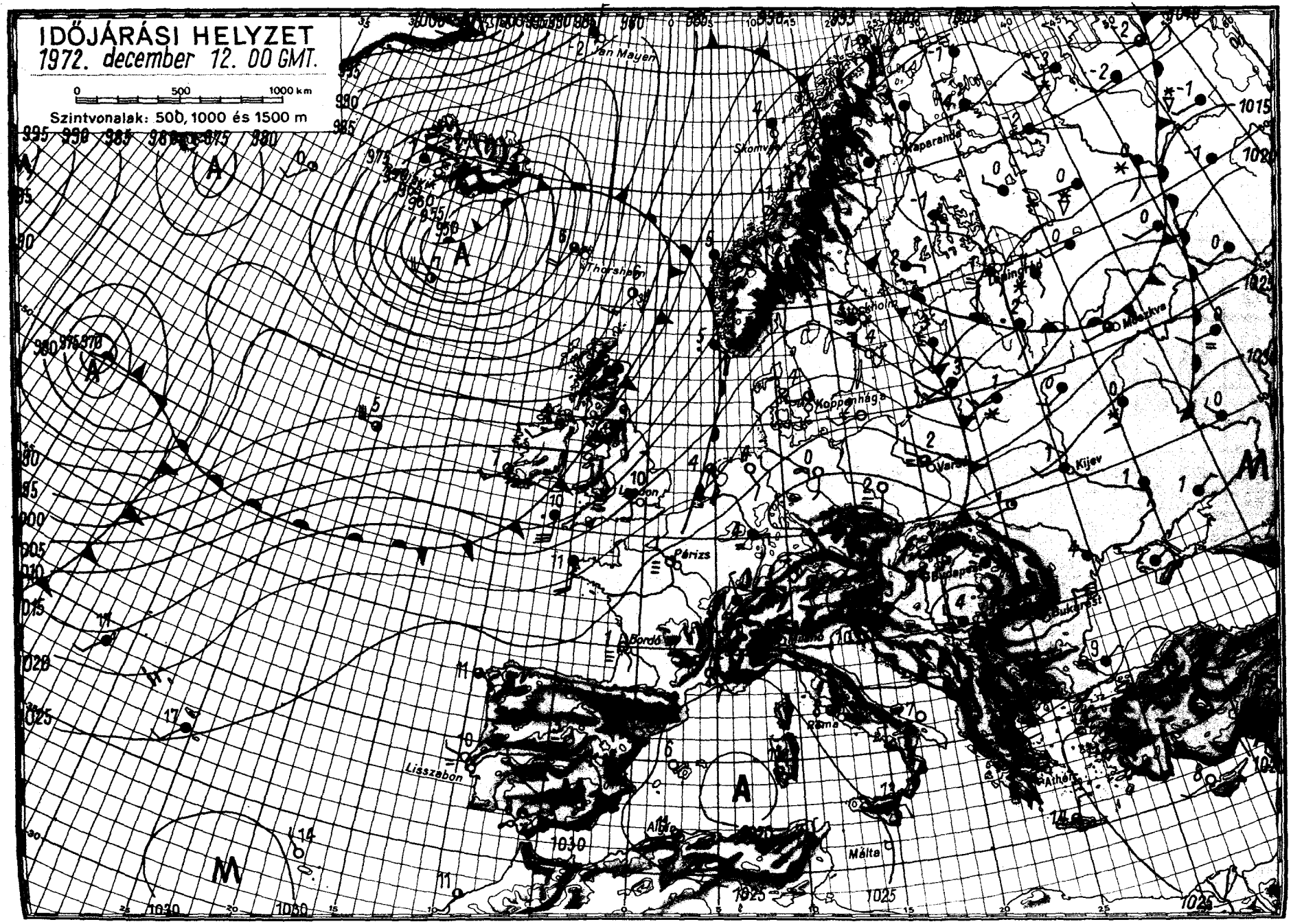

OFFSET: KOGYA, BUDAPEST

IDŐJÁRÁSI NAPIJELENTÉS

ЕЖЕДНЕВНЫЙ МЕТЕОРОЛОГИЧЕСКИЙ БЮЛЛЕТЕНЬ • DAILY WEATHER REPORT
BULLETIN QUOTIDIEN DE TEMPS • TÄGLICHER WETTERBERICHT

KIADJA: ORSZÁGOS METEOROLÓGIAI SZOLGÁLAT
Készíti: Központi Előrejelző Intézet Előrejelző Osztálya — Megrendelhető: Budapest, II., Kitaibel Pál u. 1.
Telefon: 353-500, Előrejelző Osztály: 150-410 — Megjelenik naponként — Évi előfizetési díja: 720,— Ft
Kiadásért felel: az OMSZ elnöke — Szerkesztésért felel: a KEI igazgatója

85. évfolyam 348. szám + Budapest + 1972. december 13. szerda

Az időjárási helyzet ma reggel és a várható időjárás:

Európa időjárásában az elmult 24 óra folyamán lényeges változás nem történt. A változékony időjárást okozó óceáni levegőhullámok még mindig a Britszigeteken át vonulnak a Skandináv-államok és a Szovjetunió európai területének északi részei fölé. Közép-Európa időjárását továbbra is a lassu leszálló légmozgások alakitják ki. Igy csendes, párás az idő. Sokfelé keletkezik egész napon át tartó köd, ködszitálás, zuzmara. A hőmérsékletek alakulása a ködök időtartamától függ. Azokon a helyeken ahol a köd a reggeli órákban feloszlik, a hőmérséklet csucsértéke az évszaknak megfelelőnél magasabban alakul. Ott azonban, ahol hosszan tartó köd keletkezik, napközben is fagypont körül marad a hőmérséklet. Az óceáni levegőhullámok vonulási pályája fokozatosan délebbre helyeződik át, egyelőre azonban még a Kárpát-medencében és környékén nem befolyásolja az időjárást.

Hazánkban kedden borult, erősen párás idő volt. Csapadék nem hullott, de néhány helyről ködszitálást, ónos szitálást jelentettek. A hőmérséklet napközben sem emelkedett +1, +6 foknál magasabbra és ma hajnalban sem mértek 0, +4 foknál alacsonyabb hőmérsékleteket. Délelőtt az ország legnagyobb részén borult volt az ég, párás volt a levegő. 11 órakor +1, +4 fok közötti hőmérsékleteket mutattak a hőmérők.

Ma 12 órakor Budapesten a hőmérséklet 3 fok volt, a tengerszintre átszámitott légnyomás 778 mm, alig változik.

Várható időjárás csütörtök estig:

Tulnyomóan felhős, párás idő.
Éjszaka és reggel többfelé köd, ködszitálás, néhány helyen ónos szitálás.
Éjszaka gyenge, napközben mérsékelt szél.

Várható legalacsonyabb éjszakai hőmérséklet: -1, +4,
legmagasabb nappali hőmérséklet csütörtökön: 2, 7 fok között.

Kerényi Nárcisz s.k.

A hőmérséklet napi középértéke és eltérése a 100 évi átlagtól /Budapesten/:

1972. XII. 12.:	2,9 C°	+1,8 C°

1871 óta ezen a napon Budapesten előfordult:

legmagasabb hőmérséklet 13,5 C° /1915/,
legalacsonyabb hőmérséklet -16,1 C° /1899/.

72.0670.

CSAPADÉKELOSZLÁS

AZ UTOLSÓ 24 ÓRÁBAN

1972. XII. 12. 7h-TÓL XII. 13. 7h-IG

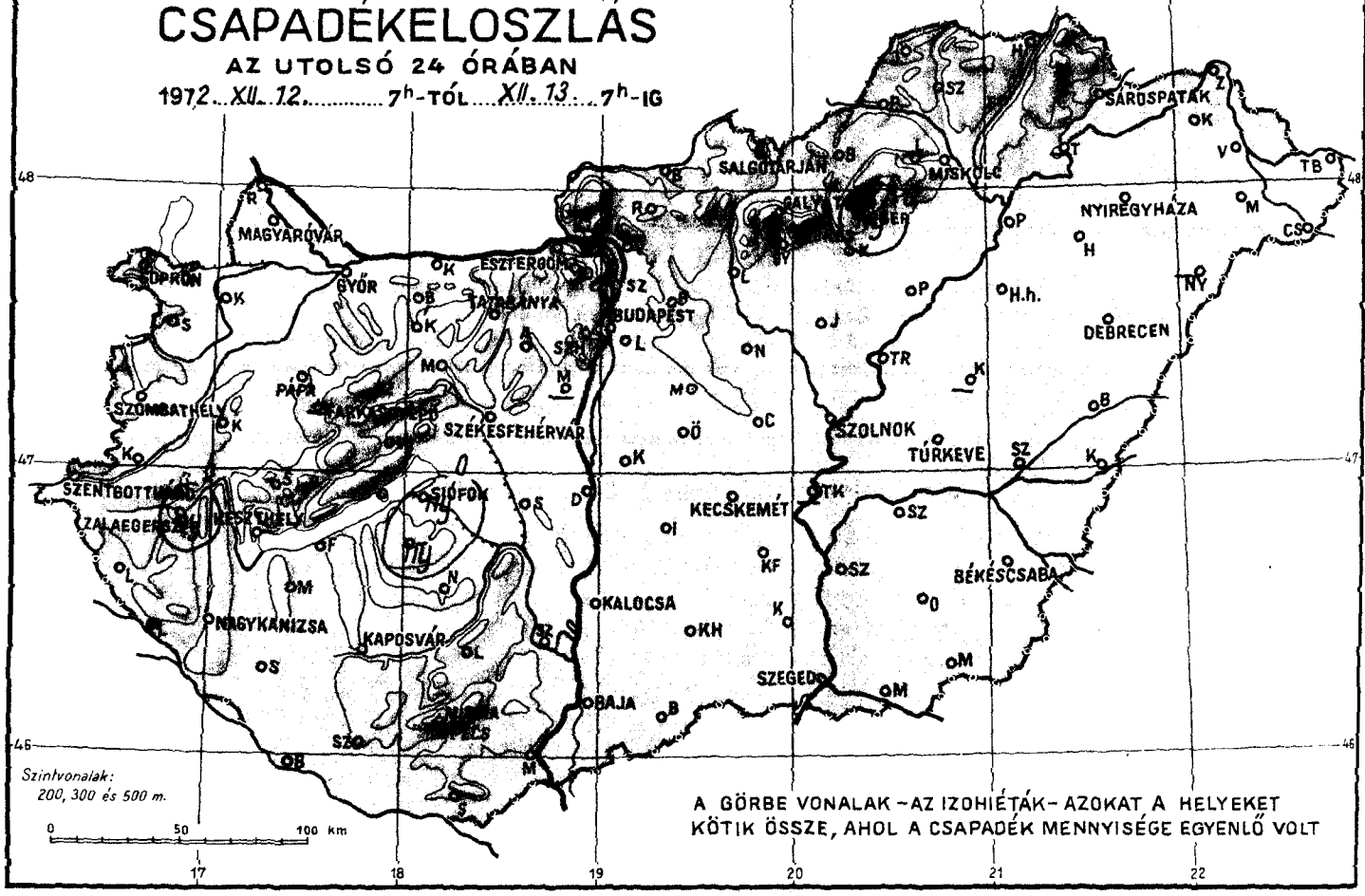

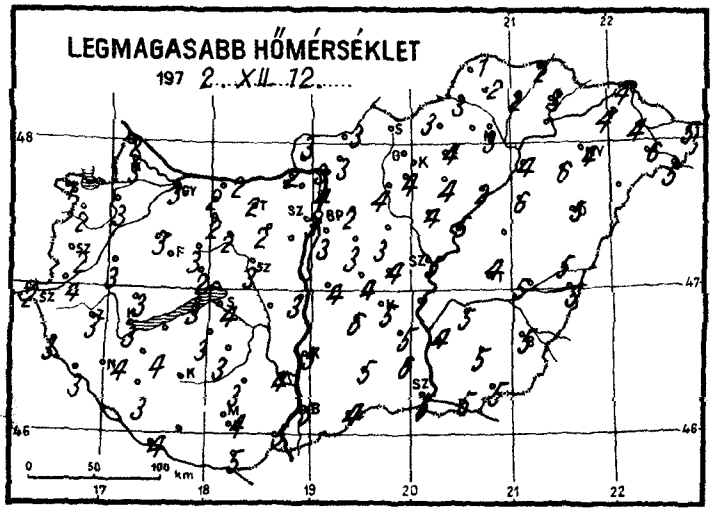

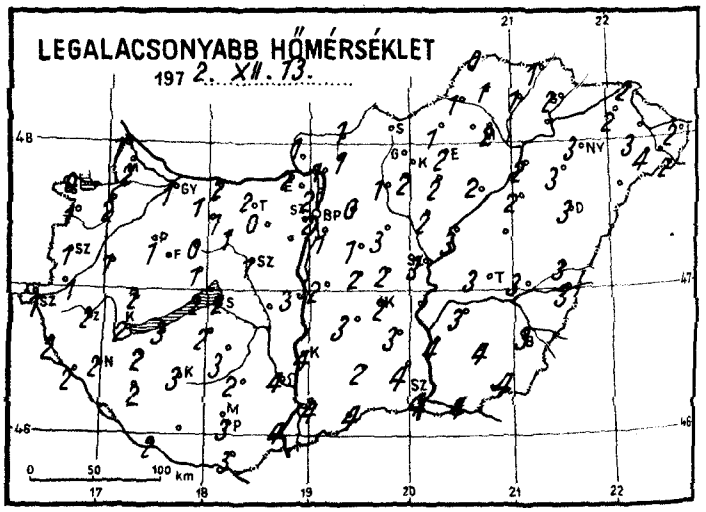

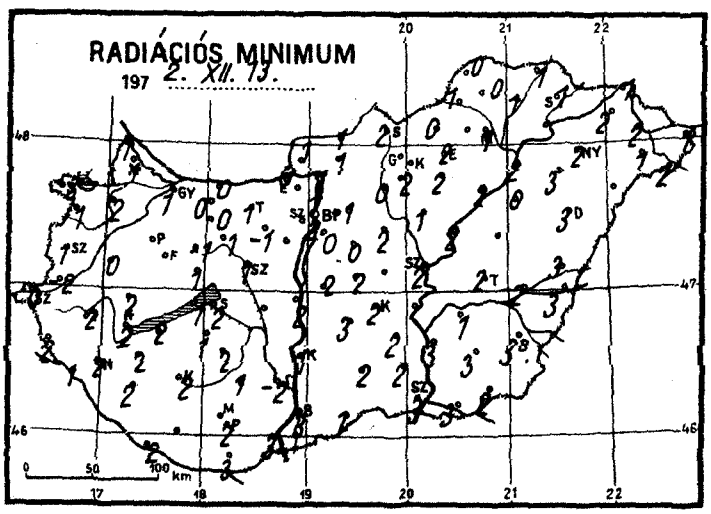

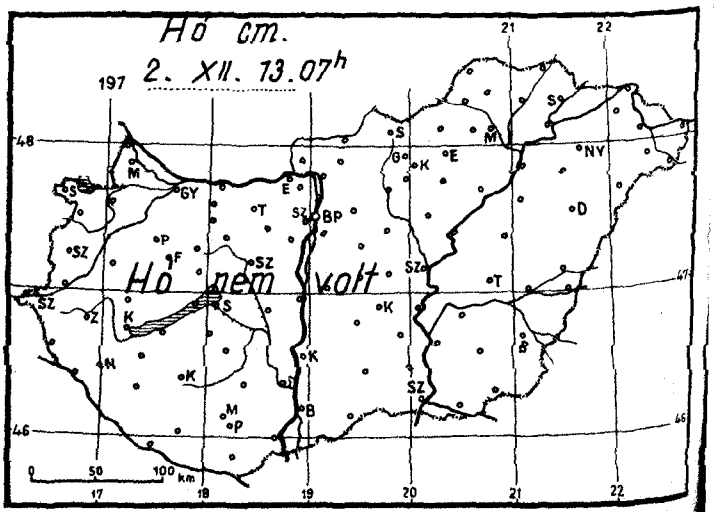

1972. december hó, 13. a nap szerda

	Az utolsó 24 óra adatai						24 órai csapadék mm		Hó cm
	Csapadék (mm)	Hó cm	Hőmérsékleti szélsőségek: tegnapi nappali max.	éjszakai min.	min. 5 cm-en	Napsütés (óra) tegnap			
Mosonmagyaróvár	.		3	2	1	0	Rajka	.	
12822 Győr	.		3	1	1	0	Kapuvár	.	
825 Pápa	.		3	1	1	0	Bábolna	.	
805 Sopron	.		1	0	-3	0	Komárom	.	
812 Szombathely	.		2	1	1	0	Káld	.	
910 Szentgotthárd	.		2	1	0	0	Sopronhorp.	.	
915 Zalaegerszeg	ny,		3	2	2		Körmend	.	
Lenti	.		3	2	2		Letenye	.	
925 Nagykanizsa	.		4	2	2	0	Sümeg	.	
920 Keszthely	.		3	2	2	0	Zirc	.	
Tihany	.		3	2	1		Kisbér	.	
935 Siófok	ny,		4	2	2	0	Mór	.	
942 Pécs	.		4	3	2	0	Alcsút	.	
Misinatető (534 m)	.		1	0	0	0	Esztergom	.	
Siklós	.		5	3	3		Dobogókő	.	
Farkasgyepű (400 m)	–						Fonyód	.	
Veszprém	.		2	1	1		Tab	ny	
Tatabánya	.		2	2	1		Sárbogárgp.	.	
843 Budapest (Lőrinc)	.		3	1	0	0	Lengyel	.	
840 Budapest OMI	.		3	2	2	0	Nagykónyi	.	
Budapest (Szabadságh., 474 m)	.		1	-1	-1	0	Marcali	.	
Martonvásár	–						Somogyszob	.	
Székesfehérvár	.		3	1	1		Kaposvár	.	
Dunaújváros	.		3	3	2		Hosszúsztgy.	.	
Szekszárd	.		5	4	-2		Szigetvár	.	
Mohács	.		5	4	3		Bácsalmás	.	
960 Baja	.		5	4	3	0	Kiskunhalas	.	
Kalocsa	.		5	1	1		Izsák	.	
Cegléd	.		4	2		0	Kunsztmiklós	.	
860 Szolnok	.		5	3	2	0	Örkény	.	
970 Kecskemét	.		5	2	2	0	Nagykáta	.	
Kiskunfélegyháza	.		5	3	2		Jászapáti	.	
982 Szeged	.		5	4	3	0	Tiszakécske	–	
Mezőhegyes	.		5	4	2	0	Monor	.	
Orosháza	.		5	4	3	0	Kistelek	.	
990 Békéscsaba	.		5	3	3	0	Makó	.	
Túrkeve	.		4	3	2	0	Szentes	.	
Berettyóújfalu	.		5	3	3		Szarvas	.	
982 Debrecen	.		5	3	3	0	Szeghalom	.	
892 Nyíregyháza	.		4	3	2	0	Körösszakál	.	
Kisvárda	.		4	2	2	0	Tiszaroff	.	
Mátészalka	.		6	4	1		Poroszló	.	
Tiszabecs	.		5	2	1		Karcag	.	
Vác	.		3	1	1		Hortobágy	.	
Gödöllő	.		2	0	-1	0	Polgár	.	
Lőrinci	.		4	1	0		Hajdúdorog	.	
Gyöngyös	.		4	2	2	0	Nyírlugos	–	
Balassagyarmat	.		3	1	1		Csenger	.	
755 Salgótarján	.				2		Vásárosnamény	.	
Galyatető (932 m)	.		1	4	0		Záhony	.	
851 Kékestető (1000 m)	.		-4	-4	-4	0	Vámosmikola	.	
Kompolt	.		4	2	2	0	Romhány	.	
Eger	ny		4	2	2	0	Borsodnádasd	.	
Putnok	.		3	1	1		Jósvafő	.	
Lillafüred	.		6	1	0		Szendrőlád	.	
772 Miskolc	.		3	2	1	0	Hidasnémeti	.	
Fügöd	.		2	1	1		Tokaj	–	
Sárospatak	.		3	2	1	0	Szentendre	.	

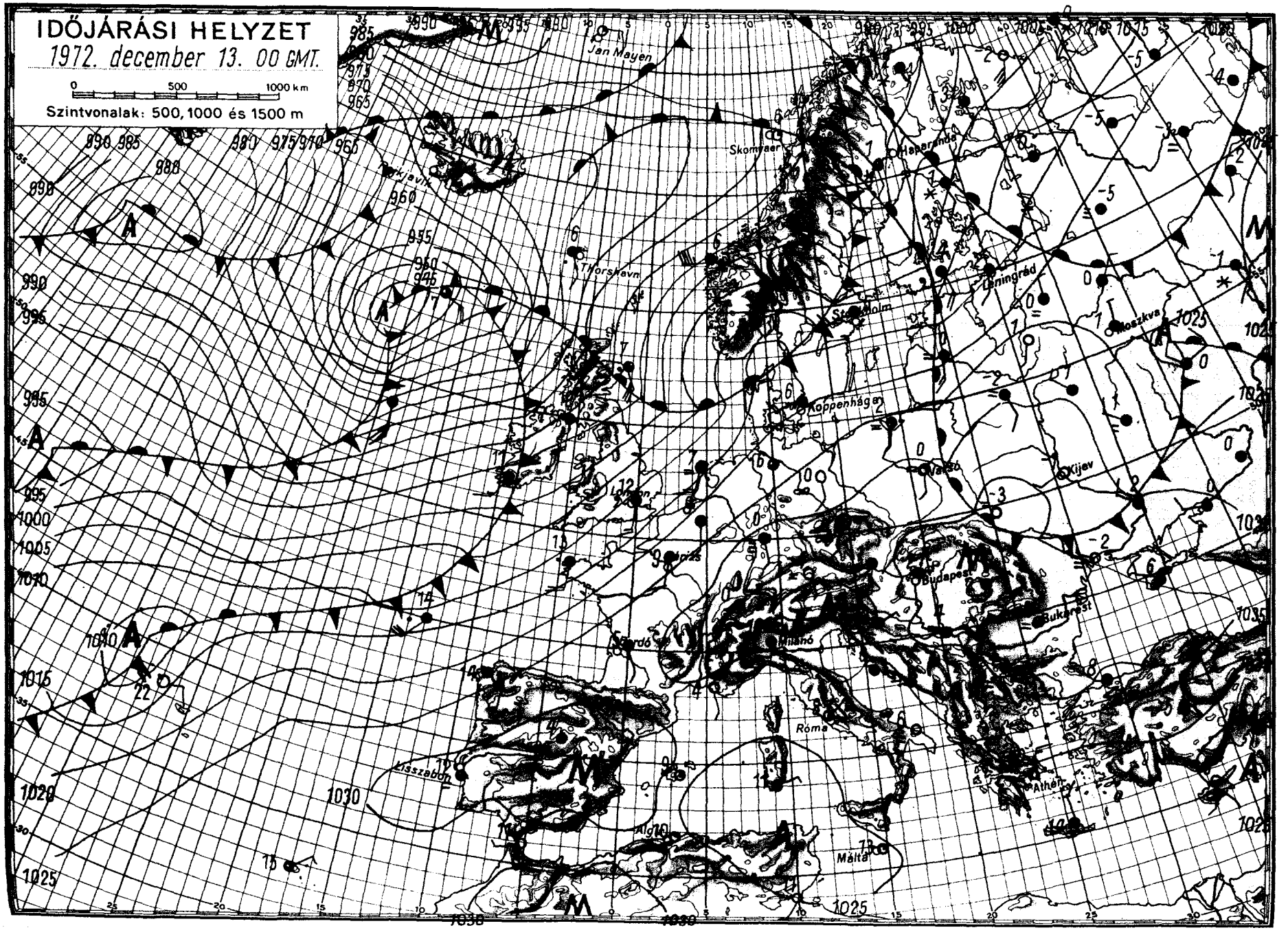
IDŐJÁRÁSI HELYZET
1972. december 13. 00 GMT.
0 500 1000 km
Szintvonalak: 500, 1000 és 1500 m
Jan Mayen
Skomvaer
Thorshavn
Stockholm
Leningrád
Moszkva
Koppenhága
Kijev
Budapest
Bukarest
Róma
Athén
Málta
Lisszabon
Algír

IDŐJÁRÁSI NAPIJELENTÉS

ЕЖЕДНЕВНЫЙ МЕТЕОРОЛОГИЧЕСКИЙ БЮЛЛЕТЕНЬ • DAILY WEATHER REPORT
BULLETIN QUOTIDIEN DE TEMPS • TÄGLICHER WETTERBERICHT

KIADJA: ORSZÁGOS METEOROLÓGIAI SZOLGÁLAT
Készíti: Központi Előrejelző Intézet Előrejelző Osztálya — Megrendelhető: Budapest, II., Kitaibel Pál u. 1.
Telefon: 353-500, Előrejelző Osztály: 150-410 — Megjelenik naponként — Évi előfizetési díja: 720,— Ft
Kiadásért felel: az OMSZ elnöke — Szerkesztésért felel: a KEI igazgatója

85. évfolyam 349. szám + Budapest + 1972. december 14. csütörtök

Az időjárási helyzet ma reggel és a várható időjárás:

Szárazföldünk déli és középső részének időjárását továbbra is a lassu leszálló légmozgások határozzák meg. Ezért ezeken a területeken a reggeli ködöktől eltekintve száraz az idő. A nappali hőmérséklet általában az évszaknak megfelelő, vagy 2, 4 fokkal magasabb annál. Az óceáni nedves, enyhe léghullámok a Brit-szigeteken és a Skandináv-félszigeten át északkelet felé vonulnak. Hatásukra az emlitett területeken borult, sok helyen csapadékos az idő. Az elmult 24 órában a Skandináv-félszigeten 6, 8 fokkal magasabb volt a hőmérsékleti maximum, mint a legutóbbi 10 év átlaga.

Hazánkban szerdán borult, párás, helyenként ködös idő volt. Egy-két helyen ködszitálást is észleltek. A hőmérséklet napi csucsértéke 2, 7 fok volt. Ma hajnalra -1, +4 fokig hült le a levegő. Délelőtt folytatódott a borult, párás idő. Egy-két helyről ködöt, ködszitálást jelentettek. A hőmérséklet 11 órakor 0, +4 fok között volt.

Ma 12 órakor Budapesten a hőmérséklet 4 fok, a tengerszintre átszámitott légnyomás 779 mm, alig változik.

Várható időjárás péntek estig:

Erősen felhős, párás, a hajnali és reggeli órákban helyenként ködös idő, egy-két helyen ködszitálással.
Mérsékelt változó irányu szél.
Várható legalacsonyabb éjszakai hőmérséklet: -1, +4,
legmagasabb nappali hőmérséklet pénteken: 2, 6 fok között.

Bartha Péterné s.k.

TÁVOLABBI KILÁTÁSOK KEDD REGGELIG:

Enyhe, csendes, erősen párás, sokfelé tartósan ködös idő.
Legalacsonyabb hajnali hőmérsékletek -3, +2 fok között.
Legmagasabb nappali hőmérsékletek +2, +7 fok között.
Jelentős mennyiségü /legalább 5 mm/ csapadék az ország területének 10 százalékán várható.

TÁVELŐREJELZŐ OSZTÁLY

A hőmérséklet napi középértéke és eltérése a 100 évi átlagtól /Budapesten/:

1972. XII. 13.:	3,9 C°	+2,6 C°

1871 óta ezen a napon Budapesten előfordult:

legmagasabb hőmérséklet	12,9 C° /1957/
legalacsonyabb hőmérséklet	-15,0 C° /1902/.

72.0673.

CSAPADÉKELOSZLÁS

AZ UTOLSÓ 24 ÓRÁBAN

197 2. XII. 13. 7h-TÓL XII. 14. 7h-IG

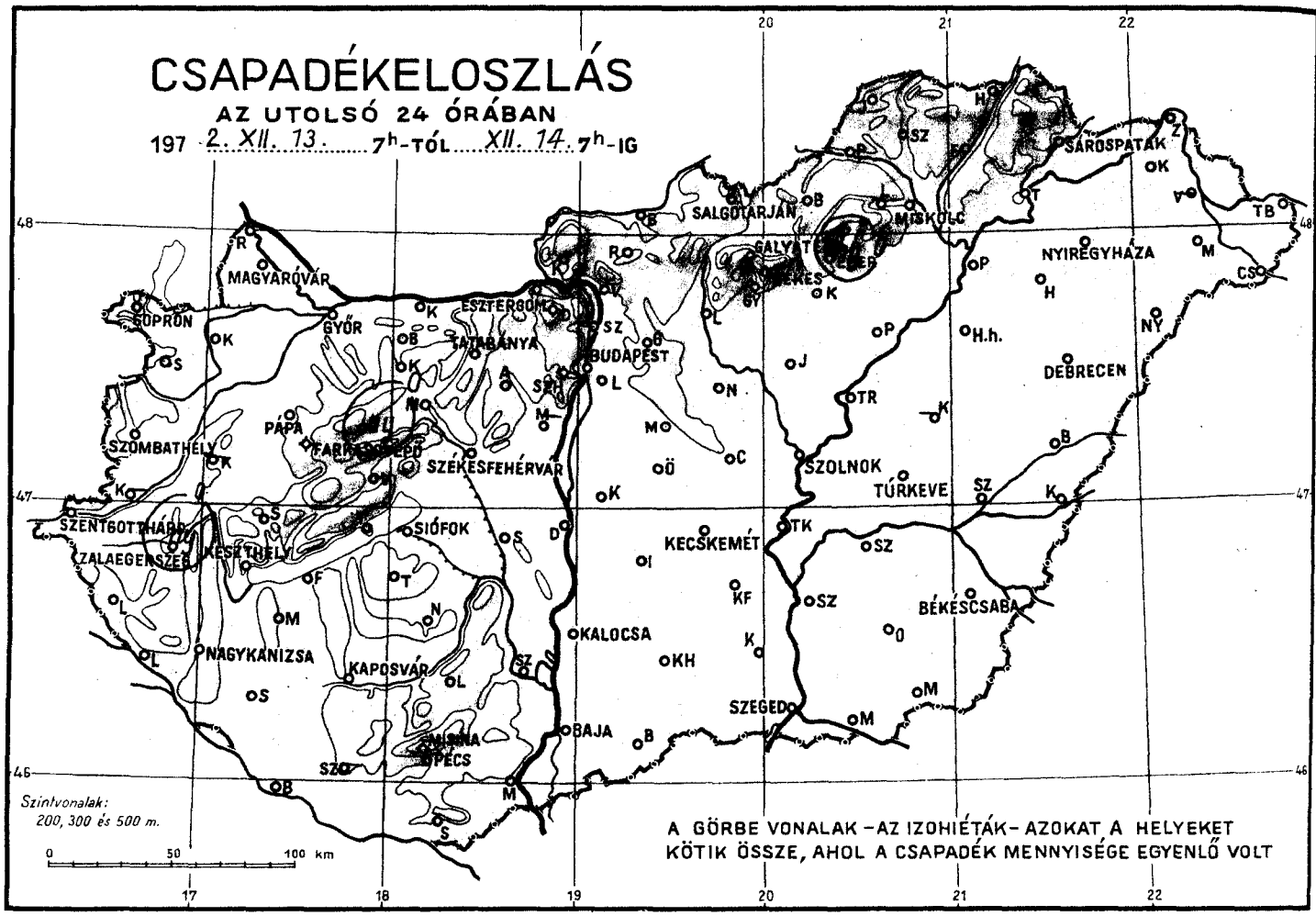

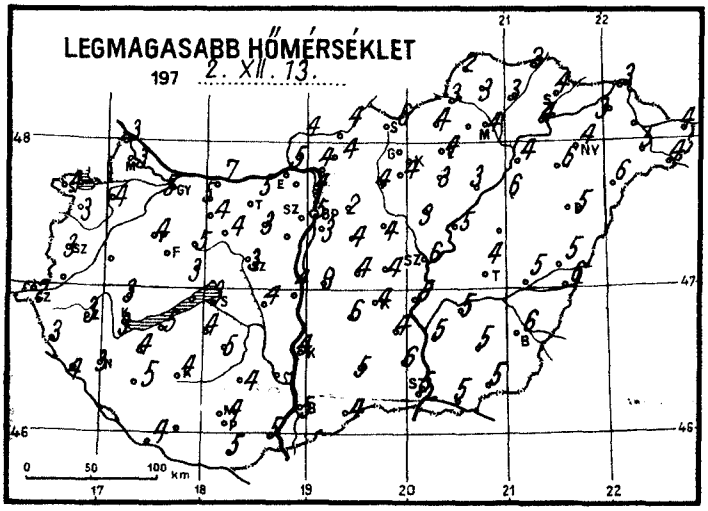

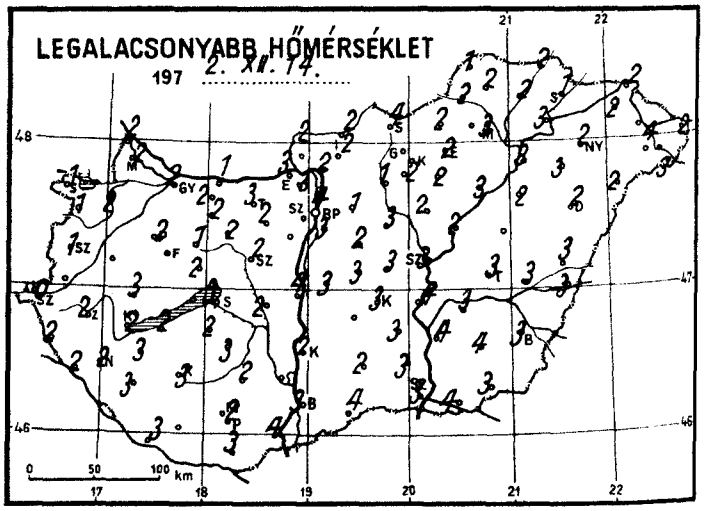

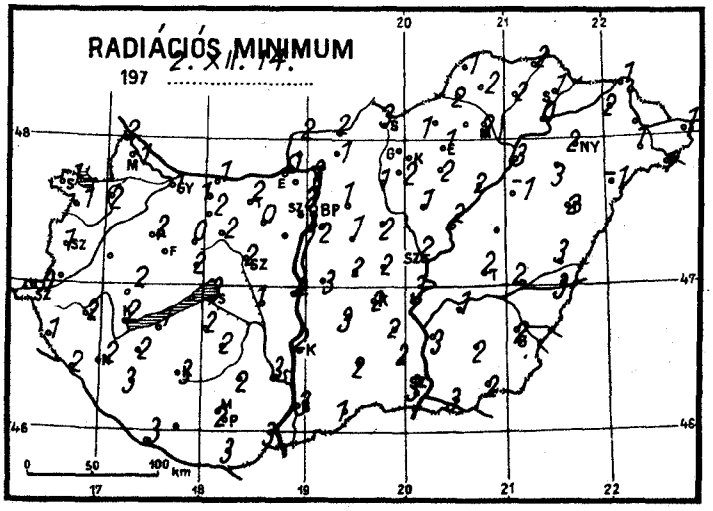

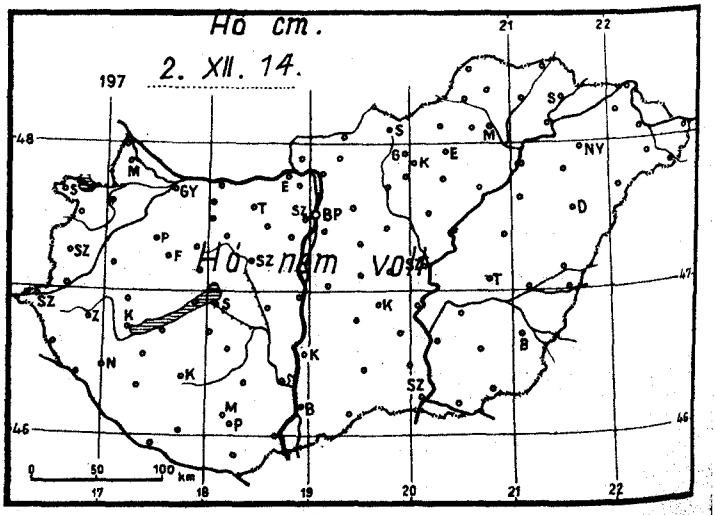

1972. december hó, 14 nap csütörtök

	Az utolsó 24 óra adatai						24 órai csapadék mm		Hó cm
	Csapadék (mm)	Hó cm	Hőmérsékleti szélsőségek: tegnapi nappali max.	éjszakai min.	min. 5 cm-en	Napsütés (óra) tegnap			
Mosonmagyaróvár	•		3	2	1	0	Rajka	•	
12822 Győr	•		5	2	1	0	Kapuvár	•	
825 Pápa	•		4	2	2	0	Bábolna	•	
805 Sopron	•		4	-1	-1	4	Komárom	•	
812 Szombathely	•		3	1	1	0	Káld	—	
910 Szentgotthárd	•		2	0	0	0	Sopronhorp.	•	
915 Zalaegerszeg	ny,		3	2	2		Körmend	—	
Lenti	•		3	2	1		Letenye	•	
925 Nagykanizsa	•		3	2	2	0	Sümeg	•	
920 Keszthely	•		3	2	2	0	Zirc	ny,	
Tihany	—						Kisbér	•	
935 Siófok	•		3	3	3	0	Mór	•≡	
942 Pécs	•		4	2	2	0	Alcsút	•≡	
Misinatető (534 m)	—						Esztergom	•	
Siklós	•		5	3	3		Dobogókő	•	
Farkasgyepű (400 m)	•		5	2	1		Fonyód	•	
Veszprém	•≡		3	2	2		Tab	•	
Tatabánya	•		5	3	2		Sárbogárd	•	
843 Budapest (Lőrinc)	•		3	3	2	0	Lengyel	•	
840 Budapest OMI	•		5	4	3	0	Nagykónyi	•	
Budapest (Szabadságh.,474 m)	•		1	0	0	0	Marcali	•	
Martonvásár	—						Somogyszob	•	
Székesfehérvár	•≡		3	2	2		Kaposvár	•≡	
Dunaújváros	•		4	4	4		Tarcs	•≡	
Szekszárd	•				3		Szigetvár	—	
Mohács	•		5	4	3		Bácsalmás	•	
960 Baja	•		5	3	3	0	Kiskunhalas	•	
Kalocsa	•		4	2	2		Izsák	•	
Ceglédi	•≡		4	3	2	0	Kunsztmiklós	•	
860 Szolnok	•		6	3	2	0	Örkény	•	
970 Kecskemét	•		4	3	2	0	Nagykáta	•≡	
Kiskunfélegyháza	•		4	3	2		Jászapáti	•≡	
982 Szeged	•		5	3	3	0	Tiszakécske	•	
Mezőhegyes	•		5	3	2	0	Monor	•	
Orosháza	•		5	4	2	0	Kistelek	•≡	
990 Békéscsaba	•		6	3	2	0	Makó	•	
Túrkeve	•		4	3	2	0	Szentes	•	
Berettyóújfalu	•		5	3	3		Szarvas	•	
862 Debrecen	•		5	2	2	0	Szeghalom	•	
892 Nyíregyháza	•		4	2	2	0	Körösszakál	•	
Kisvárda	•		3	2	2	0	Tiszaroff	•	
Mátészalka	•		5	4	1		Poroszló	•	
Tiszabecs	•		4	2	1		Karcag	—	
Vác	•		4	2	2		Hortobágy	•	
Gödöllő	•		2	1	1	0	Polgár	•	
Lőrinci	•		4	1	1		Hajdúdorog	•	
Gyöngyös	•		4	2	2	0	Nyírlugos	•	
Balassagyarmat	•		4	2	2		Csenger	•	
755 Salgótarján	•		6	4	3		Vásárosnamény	—	
Galyatető (932 m)	•≡		4	1	0		Záhony	•	
851 Kékestető (1000 m)	•		-2	-3	-4	0	Vámosmikola	•	
Kompolt	•		3	2	2	0	Romhány	•	
Eger	ny		4	2	1	0	Borsodnádasd	•	
Putnok	•		3	2	2		Jósvafő	•	
Lillafüred	•		6	1	0		Szendrőlád	•	
772 Miskolc	•		4	3	2	0	Hidasnémeti	•	
Fügöd	•		3	2	2		Tokaj	•	
Sárospatak	•		4	1	1	0	Szentendre	•	

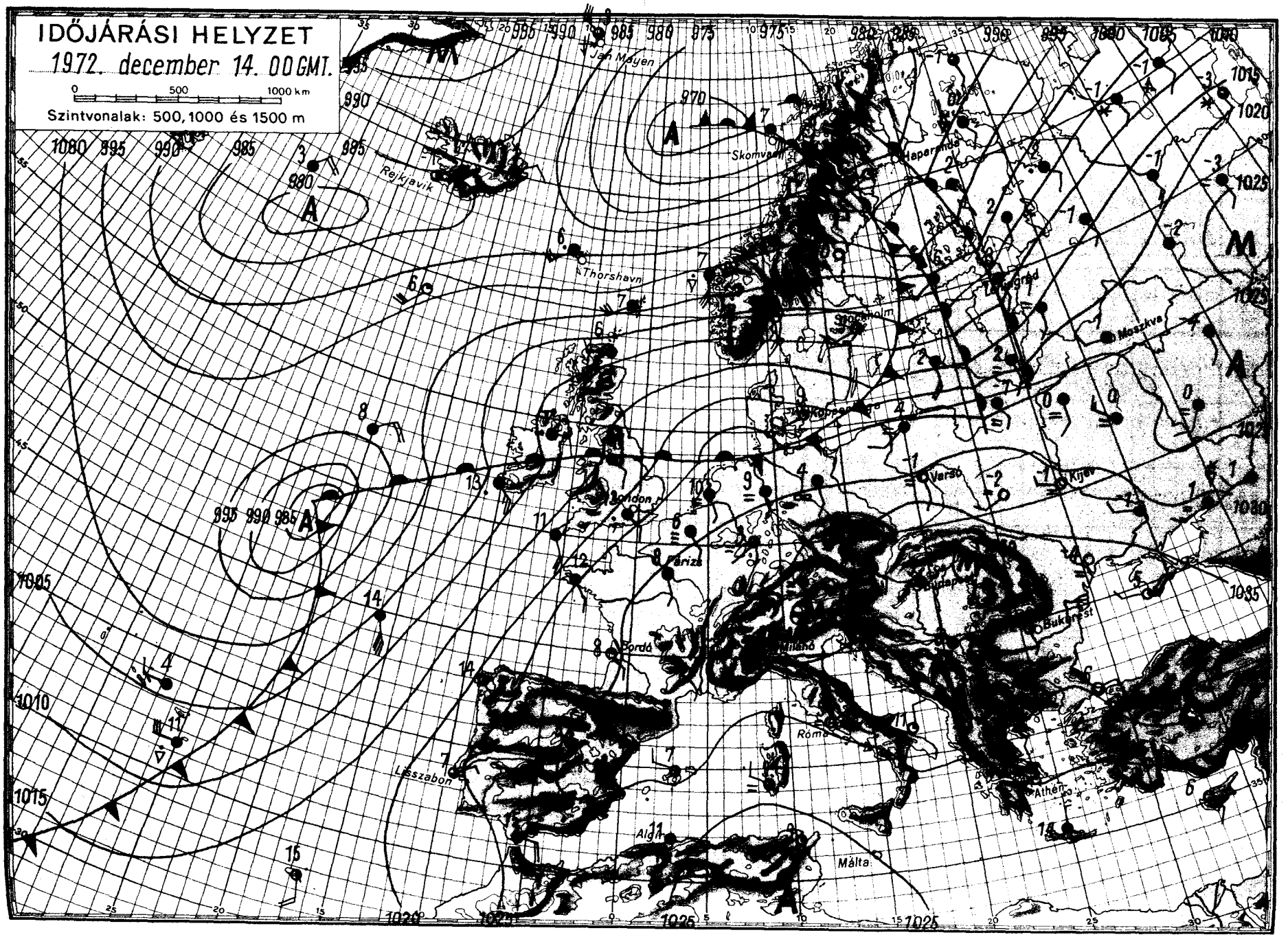

OFFSET: HYCHODA BUDAPEST

IDŐJÁRÁSI NAPIJELENTÉS

ЕЖЕДНЕВНЫЙ МЕТЕОРОЛОГИЧЕСКИЙ БЮЛЛЕТЕНЬ • DAILY WEATHER REPORT
BULLETIN QUOTIDIEN DE TEMPS • TÄGLICHER WETTERBERICHT

KIADJA: ORSZÁGOS METEOROLÓGIAI SZOLGÁLAT
Készíti: Központi Előrejelző Intézet Előrejelző Osztálya — Megrendelhető: Budapest, II., Kitaibel Pál u. 1.
Telefon: 353-500, Előrejelző Osztály: 150-410 — Megjelenik naponként — Évi előfizetési díja: 720,— Ft
Kiadásért felel: az OMSZ elnöke — Szerkesztésért felel: a KEI igazgatója

85. évfolyam 350. szám + Budapest + 1972. december 15. péntek

Az időjárási helyzet ma reggel és a várható időjárás:

Közép-Európa felett továbbra is hatalmas kiterjedésü, magasnyomásu képződmény határozza meg az időjárást. A képződmény tengelye - amelynek hossza 1500-2000 km - az eddigi kelet-nyugati irányból fokozatosan átbillen észak-déli irányba. Ez azzal jár, hogy Közép-Európa felett délire fordul az áramlások iránya. A következő 36 órában azonban még ennek ellenére nem lesz számottevő változás a Kárpát-medencében, mivel a jelenlegi borult, párás idő megszünéséhez erőteljesebb mozgásokra van szükség.

Hazánkban csütörtökön egész nap borult volt az ég. Csapadékot csak Szombathely és Nagykanizsa jelentett ködszitálásból, de ezek mennyisége sem érte el a mérhető szintet. A legmagasabb hőmérséklet +1, +6 fok között volt. Ma hajnalra -2, +4 fokig hült le a levegő. Délelőtt továbbra is borult, párás idő volt. 11 órakor +1, +3 fokot mértek.

Ma 12 órakor Budapesten a hőmérséklet 2 fok, a tengerszintre átszámitott légnyomás 777 mm, gyengén süllyed.

Várható időjárás szombat estig:

Borult, párás idő, egy-két helyen hajnali köd. Csapadék nem lesz. Gyenge, változó irányu szél.

Várható legalacsonyabb éjszakai hőmérséklet: -1, +4,
legmagasabb nappali hőmérséklet szombaton: +1, +6 fok között.

Bóna Márta s.k.

A hőmérséklet napi középértéke és eltérése a 100 évi átlagtól /Budapesten/:

1972. XII. 14.:	4,2 C°	+3,3 C°

1871 óta ezen a napon Budapesten előfordult:

legmagasabb hőmérséklet	14,3 C° /1957/,
legalacsonyabb hőmérséklet	-17,8 C° /1902/.

72.0675.

CSAPADÉKELOSZLÁS

AZ UTOLSÓ 24 ÓRÁBAN

197 2..XII..14..... 7^h-TÓL ....XII..15..7^h-IG

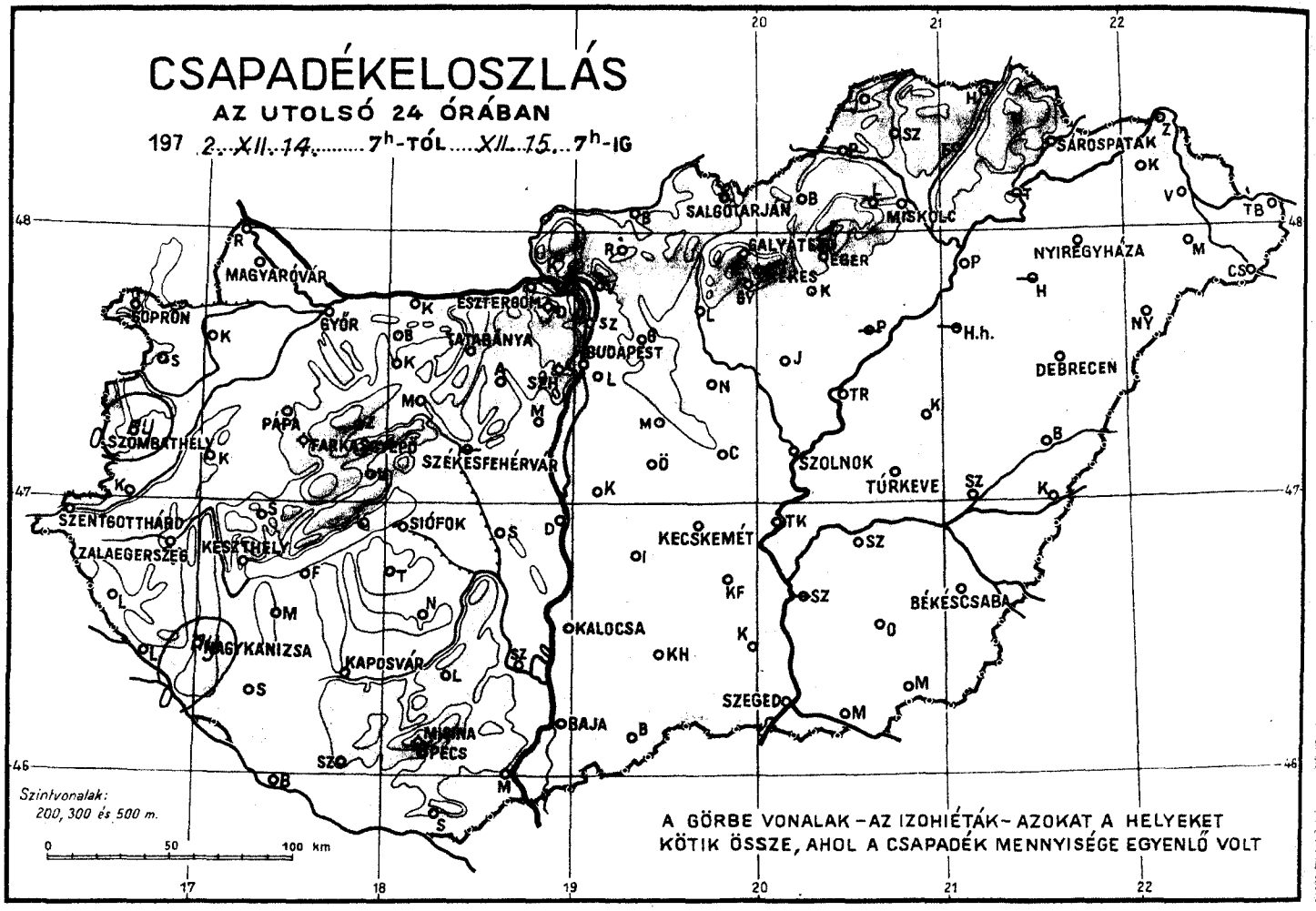

LEGMAGASABB HŐMÉRSÉKLET

197 2...XII...14.....

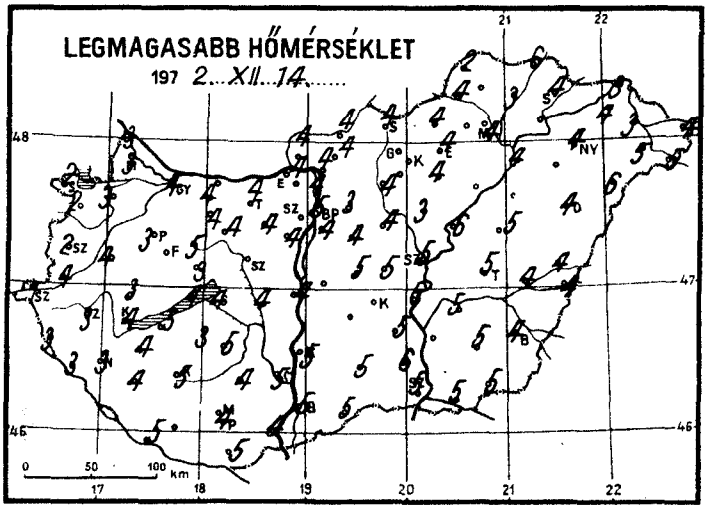

LEGALACSONYABB HŐMÉRSÉKLET

197 2...XII..15.....

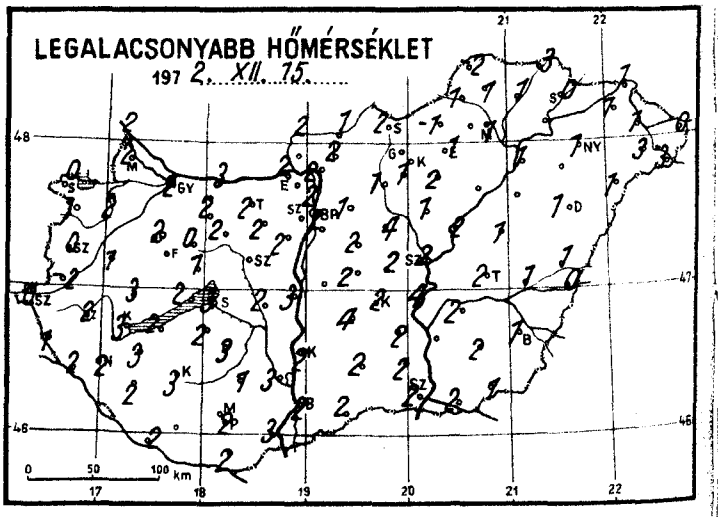

RADIÁCIÓS MINIMUM

197 2..XII..15.....

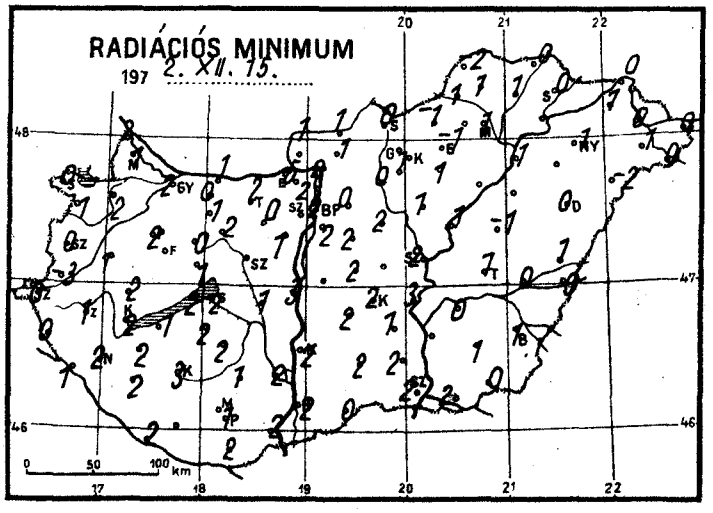

Hó cm.

197 2..XII..15..07 h

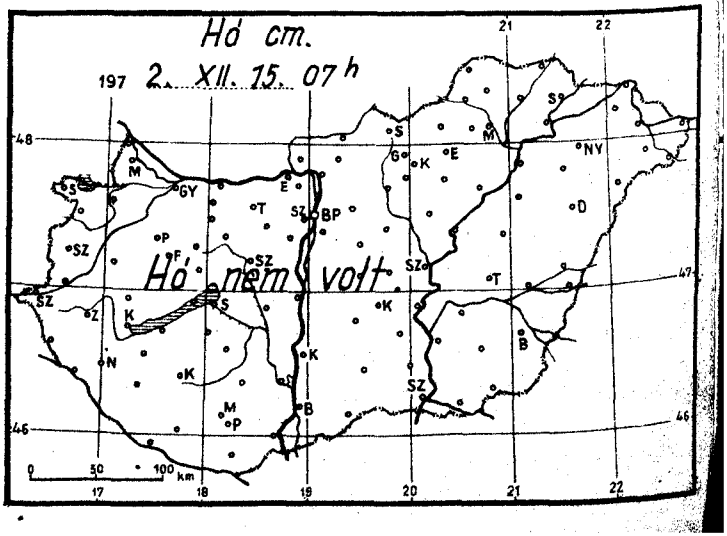

1972. december hó, 15. nap péntek

	Az utolsó 24 óra adatai						24 órai csapadék mm		Hó cm
	Csapadék (mm)	Hó cm	Hőmérsékleti szélsőségek: tegnapi nappali max.	éjszakai min.	min. 5 cm-en	Napsütés (óra) tegnap			
Mosonmagyaróvár	.		3	2	1	0	Rajka	.	
12822 Győr	.		4	2	2	0	Kapuvár	.	
825 Pápa	.		3	2	2	0	Bábolna	.	
805 Sopron	.		2	0	0	0	Komárom	.	
812 Szombathely	ny,		2	0	0	0	Káld	.	
910 Szentgotthárd	.		1	0	0	0	Sopronhorp.	.	
915 Zalaegerszeg	.		3	2	1		Körmend	.	
Lenti	.		3	1	0		Letenye	.	
925 Nagykanizsa	ny,		3	2	2	0	Sümeg	.	
920 Keszthely	.		4	3	2	0	Zirc	.	
Tihany	.		4	2	2		Kisbér	.	
935 Siófok	.		4	3	2	0	Mór	.	
942 Pécs	.		4	2	1	0	Alcsút	.	
Misinatető (534 m)	.		2	-1	-1	0	Esztergom	.	
Siklós	.≡		5	2	2		Dobogókő	.≡	
Farkasgyepű (400 m)	.		2	1	1		Fonyód	.	
Veszprém	.		3	1	1		Tab	.	
Tatabánya	.		4	2	2		Sárbogárd	.	
843 Budapest (Lőrinc)	.		4	2	2	0	Lengyel	.	
840 Budapest OMI	.		5	2	2	0	Nagykónyi	.	
Budapest (Szabadságh., 474 m)	–						Marcali	.	
Martonvásár	.		4	2	1	0	Somogyszob	.	
Székesfehérvár	–						Kaposvár	.	
Dunaújváros	.		4	3	3		Petes	.	
Szekszárd	.		5	3	2		Szigetvár	.	
Mohács	.		4	3	2		Bácsalmás	.	
960 Baja	.		5	2	2	0	Kiskunhalas	.	
Kalocsa	.		5	2	2		Izsák	.	
Cegléd	.≡		5	2	-	0	Kunsztmiklós	–	
860 Szolnok	.		5	2	2	0	Örkény	.	
970 Kecskemét	.		5	2	2	0	Nagykáta	.	
Kiskunfélegyháza	.		5	2	1		Jászapáti	.	
982 Szeged	.		5	2	2	0	Tiszakécske	.	
Mezőhegyes	.		5	2	0	0	Monor	.	
Orosháza	.		5	2	1	0	Kistelek	.	
990 Békéscsaba	.		4	1	1	0	Makó	.≡	
Túrkeve	.		5	2	1	0	Szentes	–	
Berettyóújfalu	.		4	1	1		Szarvas	.	
882 Debrecen	.		4	1	0	0	Szeghalom	.	
892 Nyíregyháza	.		4	1	1	0	Körösszakál	.	
Kisvárda	.		4	1	1	0	Tiszaroff	.	
Mátészalka	.		5	3	1		Poroszló	.	
Tiszabecs	.		4	0	0		Karcag	–	
Vác	.		4	2	2		Hortobágy	.	
Gödöllő	.		3	1	0	0	Polgár	–	
Lőrinci	.		4	1	0		Hajdúdorog	.	
Gyöngyös	.		-	1	1	0	Nyírlugos	–	
Balassagyarmat	.		4	1	1		Csenger	.	
755 Salgótarján	.		4	2	0		Vásárosnamény	.	
Galyatető (932 m)	.		4	1	0		Záhony	.	
851 Kékestető (1000 m)	.		-2	-5	-6	0	Királyhelmec	.≡	
Kompolt	.		4	2	1	0	Romhány	.	
Eger	.		4	0	-1	0	Borsodnádasd	.	
Putnok	.		4	1	1		Jósvafő	.	
Lillafüred	.		7	-1	-2		Szendrőlád	.	
772 Miskolc	.		4	1	1		Hidasnémeti	.	
Füged	.		3	1	1		Tokaj	–	
Sárospatak	.		4	0	0	0	Szentendre	.	

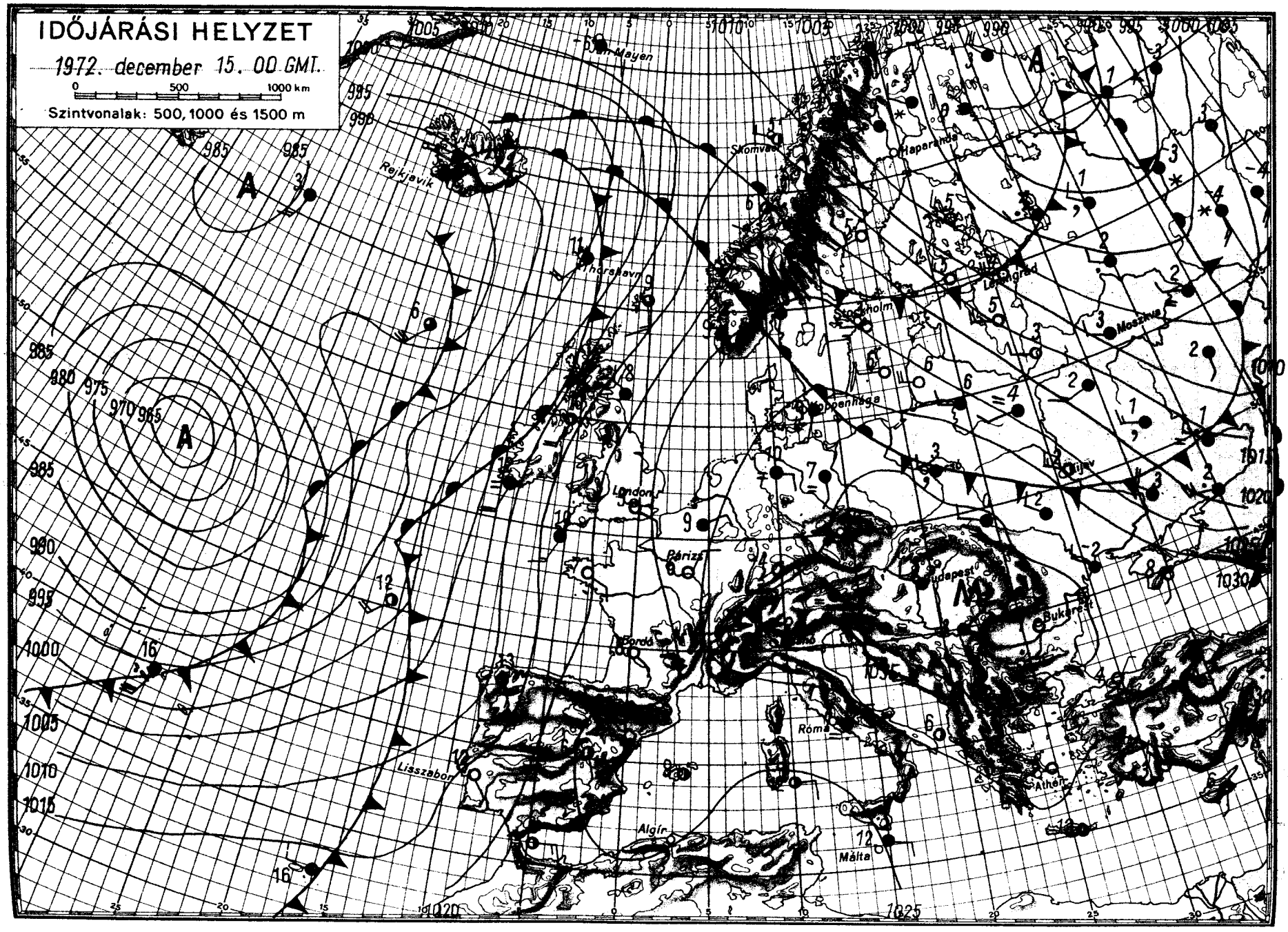

OFFSET NYOMDA BUDAPEST

IDŐJÁRÁSI NAPIJELENTÉS

ЕЖЕДНЕВНЫЙ МЕТЕОРОЛОГИЧЕСКИЙ БЮЛЛЕТЕНЬ • DAILY WEATHER REPORT
BULLETIN QUOTIDIEN DE TEMPS • TÄGLICHER WETTERBERICHT

KIADJA: ORSZÁGOS METEOROLÓGIAI SZOLGÁLAT
Készíti: Központi Előrejelző Intézet Előrejelző Osztálya — Megrendelhető: Budapest, II., Kitaibel Pál u. 1.
Telefon: 353-500, Előrejelző Osztály: 150-410 — Megjelenik naponként — Évi előfizetési díja: 720,— Ft
Kiadásért felel: az OMSZ elnöke — Szerkesztésért felel: a KEI igazgatója

85. évfolyam 351. szám + Budapest + 1972. december 16. szombat

Az időjárási helyzet ma reggel és a várható időjárás:

Európa időjárási helyzetében nem történt lényeges változás az elmult 24 órában. Közép-Európa felett továbbra is magasnyomásu képződmény található. Ennek keleti oldalán, a Szovjetunió európai területén keresztül hüvös levegő áramlik nagy sebességgel a Fekete-tenger felé. Ezzel egyidőben a kontinens óceáni partvidéke mentén enyhe, nedves levegő vonul északi irányba. A következő 36 órában még nem várható lényeges változás időjárásunk alakulásában.

Hazánkban szombaton borult idő volt. Csak a Kékestetőn észleltek 8 órás napfénytartamot, mivel az 1015 m magas hegycsucs egész nap kiemelkedett az országot boritó összefüggő felhőtakaróból. Az éjszakai órákban több helyen volt gyenge szitálás, ónos szitálás. A lehullott csapadék mennyisége azonban csak Nagykátán érte el az 1 mm-t. A legmagasabb hőmérséklet -1, +5 fok között alakult. Ma hajnalra -1, +3 fokig hült le a levegő. Délelőtt továbbra is borult, párás volt az idő. Néhány helyről gyenge szitálást jelentettek. A hőmérséklet 11 órára -1, +1 fokig emelkedett.

Ma 12 órakor Budapesten a hőmérséklet 1 fok, a tengerszintre átszámitott légnyomás 777 mm, alig változik.

Várható időjárás vasárnap estig:

Borult, párás idő, szórványos szitálással, ónos szitálással.
Gyenge, változó irányu szél.
Főként hajnalban és reggel többfelé köd.
A hőmérséklet nappal és éjszaka -1, +3 fok között lesz.

Bóna Márta s.k.

A hőmérséklet napi középértéke és eltérése a 100 évi átlagtól /Budapesten/:

1972. XI. 15.: 2,2 C° +1,3 C°

1871 óta ezen a napon Budapesten előfordult:

legmagasabb hőmérséklet 12,8 C° /1912/,
legalacsonyabb hőmérséklet -19,1 C° /1879/.

72.0677.

CSAPADÉKELOSZLÁS

AZ UTOLSÓ 24 ÓRÁBAN

197 2. XII. 15. 7h-TÓL XII. 16. 7h-IG

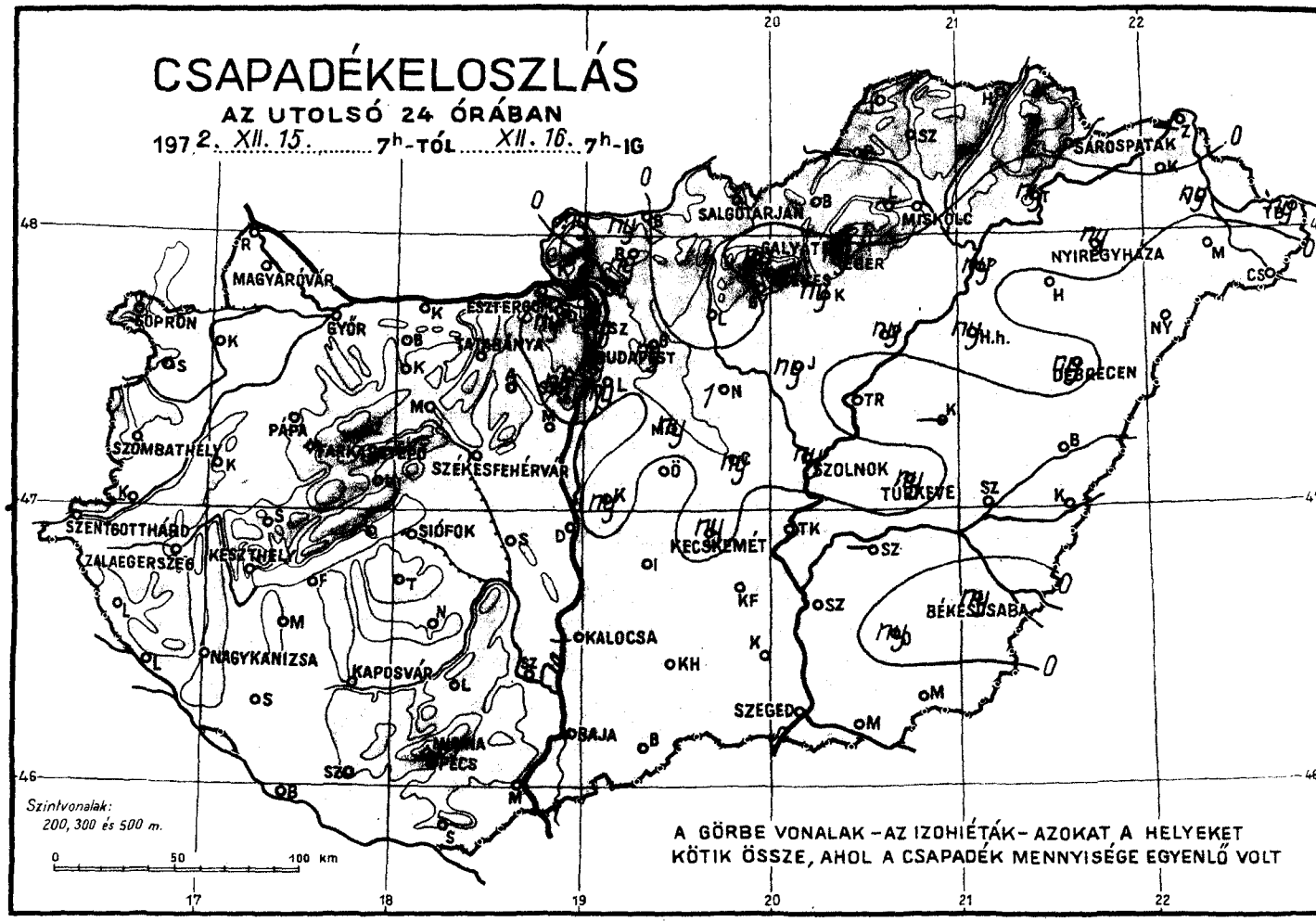

LEGMAGASABB HŐMÉRSÉKLET

197 2. XII. 15.

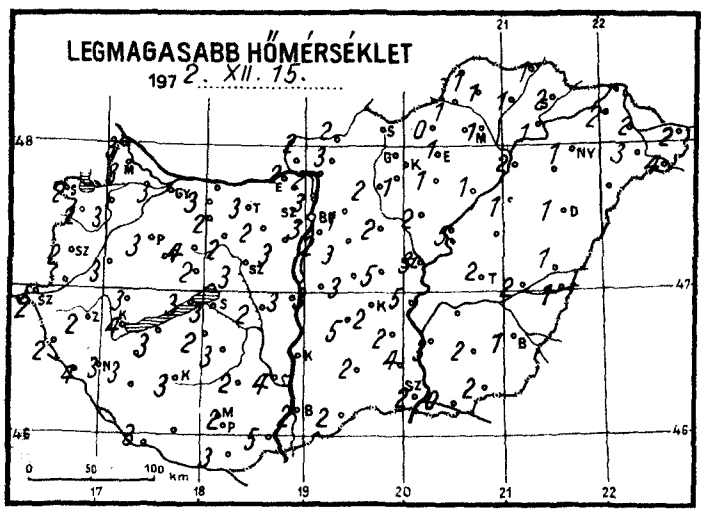

LEGALACSONYABB HŐMÉRSÉKLET

197 2. XII. 16.

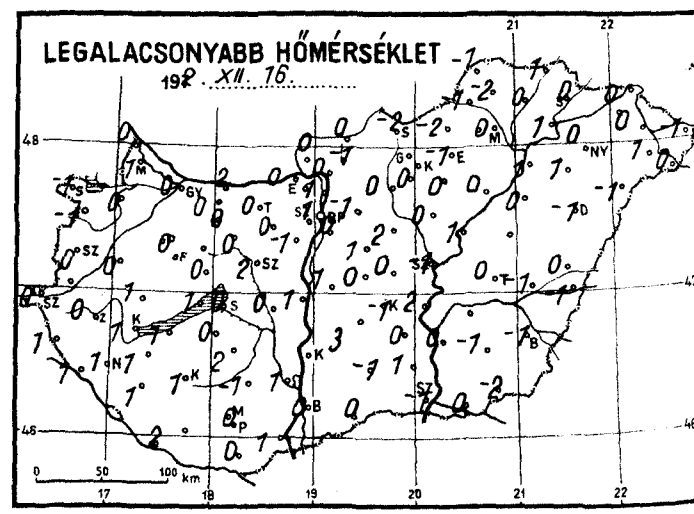

RADIÁCIÓS MINIMUM

197 2. XII. 16.

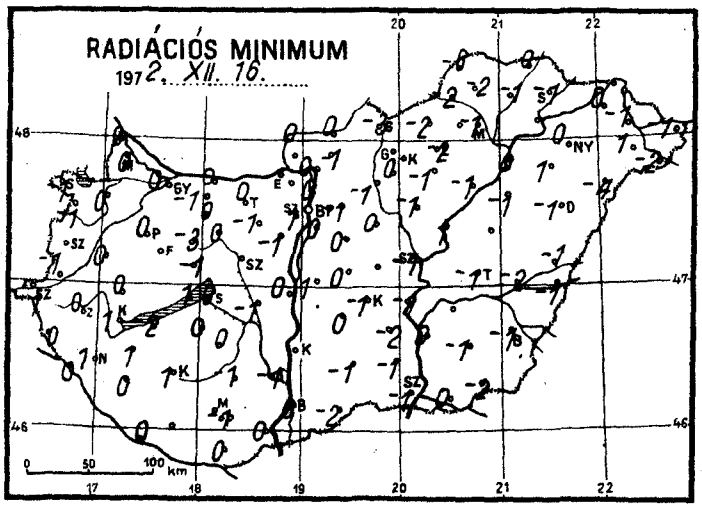

Hó cm.

197 2. XII. 16. 07h

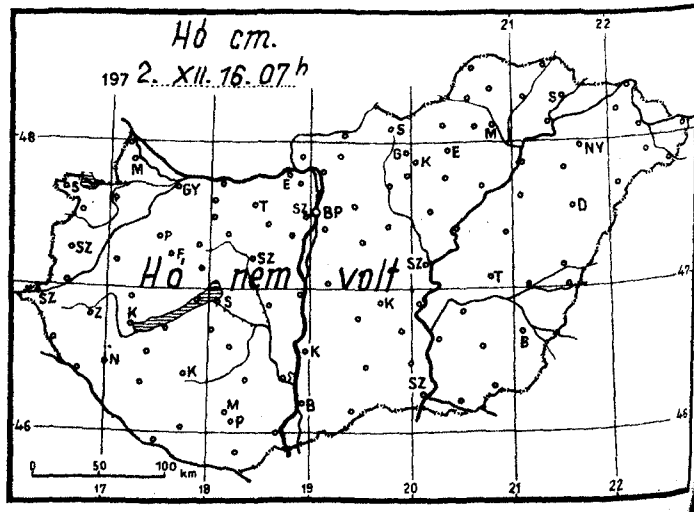

1972. december hó,
16. nap szombat

	Az utolsó 24 óra adatai						24 órai csapadék mm		Hó cm
	Csapadék (mm)	Hó cm	Hőmérsékleti szélsőségek: tegnapi nappali max.	éjszakai min.	min. 5 cm-en	Napsütés (óra) tegnap			
Mosonmagyaróvár	∘		3	1	0	0	Rajka	•	
12822 Győr	•		3	0	0	0	Kapuvár	∘	
825 Pápa	∘		3	0	0	0	Bábolna	∘	
805 Sopron	•		2	-1	-1	0	Komárom	•	
812 Szombathely	∘		2	0	-1	0	Káld	∘	
910 Szentgotthárd	∘		2	0	-1	0	Sopronhorp.	•	
915 Zalaegerszeg	∘		2	0	0	0	Körmend	–	
Lenti	•		2	1	0		Letenye	•	
925 Nagykanizsa	•		3	1	1	0	Sümeg	•	
920 Keszthely	•		4	1	1	0	Zirc	∘	
Tihany	•		3	1	1		Kisbér	•	
935 Siófok	•		3	0	0	0	Mór	•	
942 Pécs	•		2	0	-1	0	Alcsút	•	
Misinatető (534 m)	•		1	-3	-3	0	Esztergom	∘	
Siklós	•		3	0	0		Dobogókő	ny, ≡	
Farkasgyepű (400 m)	•		2	-1	-1		Fonyód	•	
Veszprém	•		2	0	-1		Tab	•	
Tatabánya	•		3	0	0		Sárosgép.	•	
843 Budapest (Lőrinc)	ny,		2	0	0	0	Lengyel	•	
840 Budapest OMI	ny,		3	1	1	0	Nagykónyi	•	
Budapest (Szabadságh., 474 m)	ny,		0	-2	-2	0	Marcali	•	
Martonvásár	•		3	-1	-1	0	Somogyszob	•	
Székesfehérvár	• ≡		3	2	0		Kaposvár	•	
Dunaújváros	•		3	1	0		Bárdudvarnok	• ≡	
Szekszárd	•		4	1	-1		Szigetvár	•	
Mohács	•		5	1	0		Bácsalmás	•	
960 Baja	•		2	0	0	0	Kiskunhalas	•	
Kalocsa	–						Izsák	• ,	
Cegléd	ny, ≡		5	0		0	Kunsztmiklós	ny,	
860 Szolnok	ny,		3	-1	-1	0	Örkény	• ≡	
970 Kecskemét	ny		2	-1	-1	0	Nagykáta	1,	
Kiskunfélegyháza	•		2	0	-2		Jászapáti	ny, ≡	
982 Szeged	•		2	-1	-1	0	Tiszakécske	•	
Mezőhegyes	• ≡		2	-2	-2	0	Monor	ny	
Orosháza	ny,		2	-1	-1	0	Kistelek	•	
990 Békéscsaba	ny,		1	-1	-1	0	Makó	•	
Túrkeve	ny,		2	0	-1	0	Szentes	•	
Berettyóújfalu	•		1	0	-1		Szarvas	–	
988 Debrecen	ny,		1	-1	-1	0	Szeghalom	•	
892 Nyíregyháza	ny,		1	0	0	0	Körösszakál	•	
Kisvárda	•		2	0	0	0	Tiszaroff	• ≡	
Mátészalka	•		3	1	1		Poroszló	ny,	
Tiszabecs	ny, ≡		2	-1	-1		Karcag	–	
Vác	•		2	0	0		Hortobágy	ny, ≡	
Gödöllő	ny, ≡		1	-1	-1	0	Polgár	ny, ≡	
Lőrinci	• ≡		2	0	-1		Hajdúdorog	•	
Gyöngyös	•		1	0	0	0	Nyírlugos	•	
Balassagyarmat	ny,		2	0	0		Csenger	•	
755 Salgótarján	•		–	-2	-3		Vásárosnamény	ny	
Galyatető (932 m)	ny,		5	5	2		Záhony	–	
851 Kékestető (1000 m)	• ≡		3	-1	-2	8	Vámosmikola	ny, ≡	
Kompolt	ny,		1	0	-1	0	Romhány	ny,	
Eger	ny,		1	-1	-2	0	Borsodnádasd	•	
Putnok	•		1	-1	-2		Jósvafő	•	
Lillafüred	• ≡		4	-1	-2		Szendrőlád	• ≡	
772 Miskolc	•		1	0	-1	0	Hidasnémeti	•	
Füged	•		1	0	-1		Tokaj	ny, ≡	
Sárospatak	• ≡		2	0	-1	0	Szentendre	ny,	

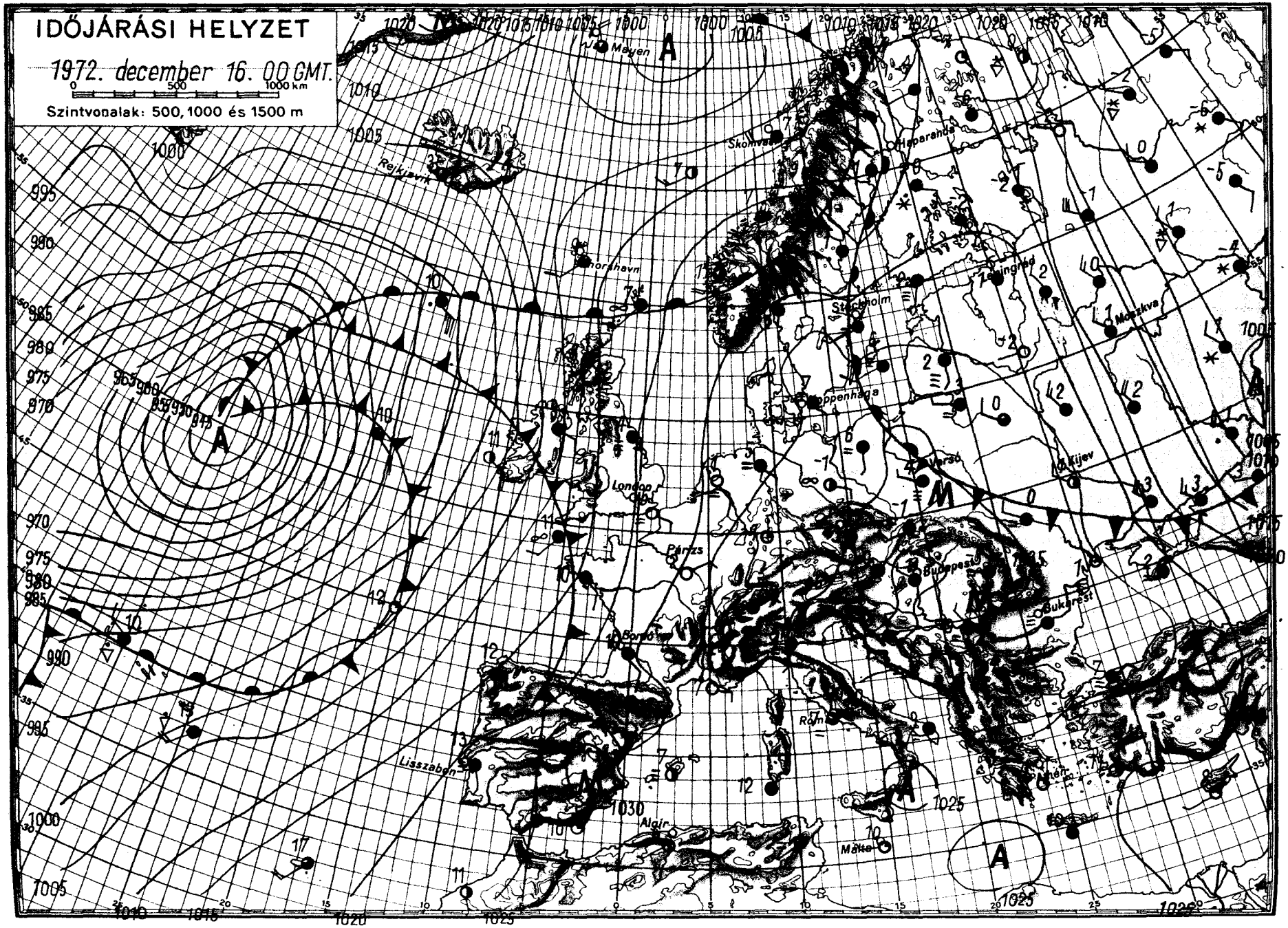
IDŐJÁRÁSI HELYZET
1972. december 16. 00 GMT.
0 500 1000 km
Szintvonalak: 500, 1000 és 1500 m
Reykjavik
Jan Mayen
Skomvaer
Haparanda
Leningrád
Moszkva
Stockholm
Koppenhága
Oslo
London
Párizs
Berlin
Varsó
Kijev
Budapest
Bukarest
Róma
Athén
Lisszabon
Algír
Málta

IDŐJÁRÁSI NAPIJELENTÉS

ЕЖЕДНЕВНЫЙ МЕТЕОРОЛОГИЧЕСКИЙ БЮЛЛЕТЕНЬ • DAILY WEATHER REPORT
BULLETIN QUOTIDIEN DE TEMPS • TÄGLICHER WETTERBERICHT

KIADJA: ORSZÁGOS METEOROLÓGIAI SZOLGÁLAT
Készíti: Központi Előrejelző Intézet Előrejelző Osztálya — Megrendelhető: Budapest, II., Kitaibel Pál u. 1.
Telefon: 353-500, Előrejelző Osztály: 150-410 — Megjelenik naponként — Évi előfizetési díja: 720,— Ft
Kiadásért felel: az OMSZ elnöke — Szerkesztésért felel: a KEI igazgatója

85. évfolyam 352. szám + Budapest + 1972. december 17. vasárnap

Az időjárási helyzet ma reggel és a várható időjárás:

Szárazföldünk középső részén továbbra is a leszálló légmozgások határozzák meg az időjárást. Igy ezeken a területeken folytatódik a csendes, általában erősen felhős, párás, főként a reggeli órákban helyenként ködös idő. Szórványosan ködszitálás, ónosszitálás keletkezik. A változékony, szeles, sokfelé csapadékos időt okozó légtömegek pályája egyelőre még csak Észak-Európát és a Szovjetunió európai területét érinti. A következő 36 órában a Kárpát-medence időjárásában még nem lesz lényeges változás.

Hazánkban szombaton borult, erősen párás, egy-két helyen ködös idő volt. Szórványos szitálást, néhány helyről ónos szitálást jelentettek. A lehullott csapadék mennyisége csak Tatabányán érte el a 2 mm-t. A hőmérséklet napközben -1, +3 fokig emelkedett. Vasárnap hajnalra +1, -3 fokig hült le a levegő. Ma délelőtt borult, párás idő volt. Egy-két helyen ködszitálást észleltek. A hőmérséklet 11 órakor az ország területén +1, -2 fok között váltakozott. A felhőtlen Kékestetőn ebben az időpontban +1 fokot mértek.

Ma 12 órakor Budapesten a hőmérséklet 0 fok, a tengerszintre átszámitott légnyomás 777 mm, alig változik.

Várható időjárás hétfő estig:

Borult, párás, főként hajnalban és reggel helyenként ködös idő. Szórványosan ködszitálás, egy-két helyen ónos szitálás. Gyenge, napközben mérsékelt, változó irányu szél.

Várható legalacsonyabb éjszakai hőmérséklet: +1, -3 fok között.
legmagasabb nappali hőmérséklet hétfőn 0 fok közelében.

Vadkerti Ferenc s.k.

A hőmérséklet napi középértéke és eltérése a 100 évi átlagtól /Budapesten/:

1972. XII. 16.: 1,8 C° +0,9 C°

1871 óta ezen a napon Budapesten előfordult:

legmagasabb hőmérséklet 15,4 C° /1941/,
legalacsonyabb hőmérséklet -19,1 C° /1879/.

72,0678.

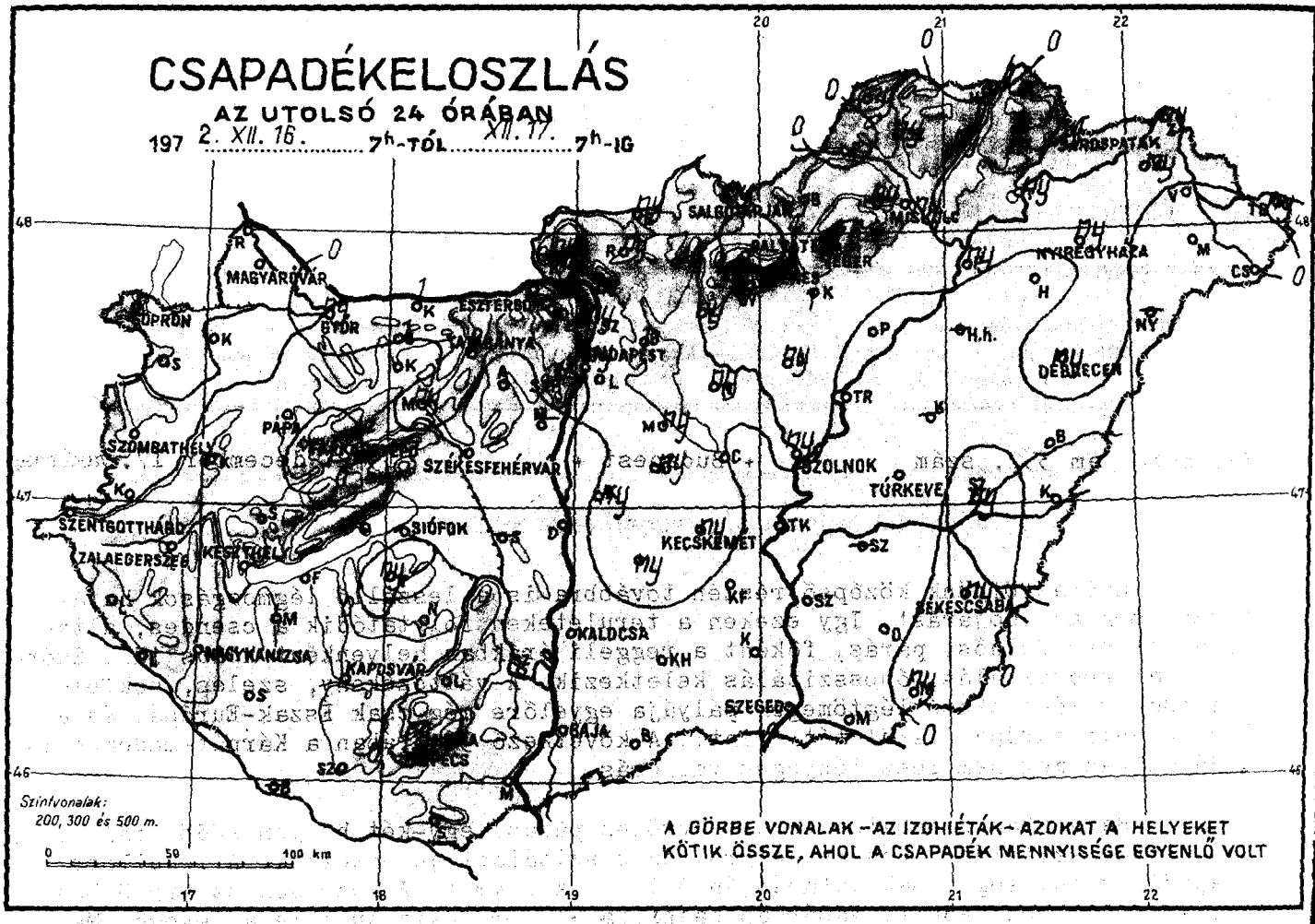
CSAPADÉKELOSZLÁS
AZ UTOLSÓ 24 ÓRÁBAN
197 2. XII. 16. 7h-TÓL XII. 17. 7h-IG
SOPRON
MAGYARÓVÁR
GYŐR
ESZTERGOM
BUDAPEST
SZOMBATHELY
PÁPA
SZÉKESFEHÉRVÁR
SZENTGOTTHÁRD
ZALAEGERSZEG
KESZTHELY
SIÓFOK
NAGYKANIZSA
KAPOSVÁR
PÉCS
SZOLNOK
TÚRKEVE
KECSKEMÉT
BÉKÉSCSABA
OKALDCSA
SZEGED
BAJA
NYÍREGYHÁZA
DEBRECEN
MISKOLC
SÁTORALJAÚJHELY
SZERENCS
Szintvonalak:
200, 300 és 500 m.
0 50 100 km
A GÖRBE VONALAK – AZ IZOHIÉTÁK – AZOKAT A HELYEKET KÖTIK ÖSSZE, AHOL A CSAPADÉK MENNYISÉGE EGYENLŐ VOLT

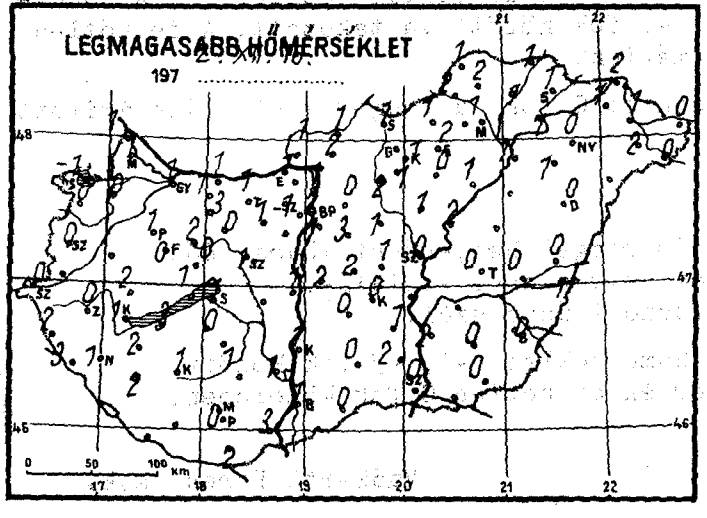
LEGMAGASABB HŐMÉRSÉKLET
197
0 50 100 km

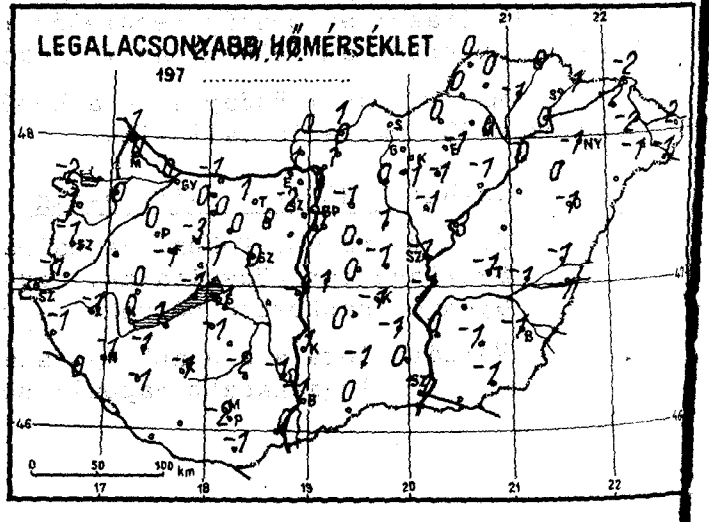
LEGALACSONYABB HŐMÉRSÉKLET
197
0 50 100 km

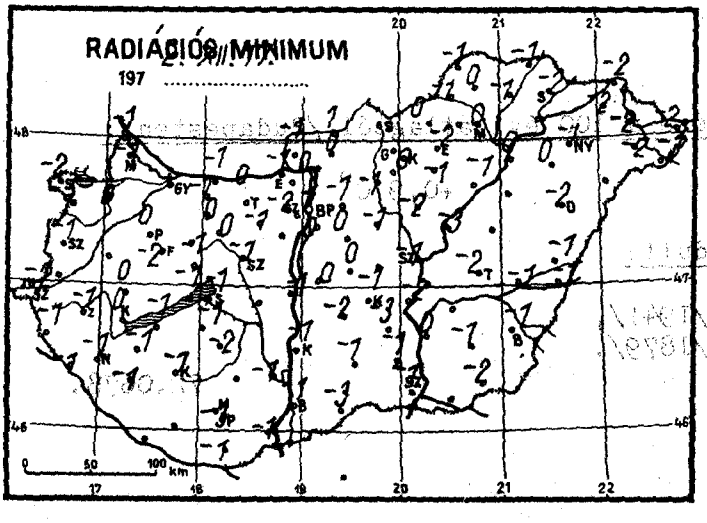
RADIÁCIÓS MINIMUM
197
0 50 100 km

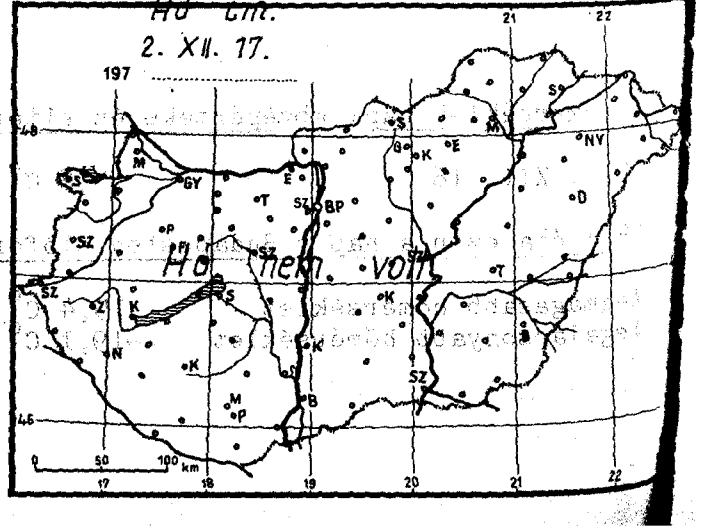
2. XII. 17.
197
0 50 100 km

1972. december hó, 17. nap vasárnap

		Az utolsó 24 óra adatai						24 órai csapadék mm		Hó cm
		Csapadék (mm)	Hó cm	Hőmérsékleti szélsőségek: tegnapi nappali max.	éjszakai min.	min. 5 cm-en	Napsütés (óra) tegnap			
	Mosonmagyaróvár	.		1	0	-1	0	Rajka	.	
12822	Győr	ny,=		1	0	0	0	Kapuvár	.	
825	Pápa	.		1	0	0	0	Bábolna	1	
805	Sopron	.=		-1	-2	-2	0	Komárom	1	
812	Szombathely	.=		0	-1	-1	0	Káld	–	
910	Szentgotthárd	.		0	-1	-2	0	Sopronhorp.	.	
915	Zalaegerszeg	.		0	-1	-1	0	Körmend	.	
	Lenti	.		2	-1	-1		Letenye	.	
925	Nagykanizsa	.=		1	-1	-1	0	Sümeg	.	
920	Keszthely	.		1	0	0	0	Zirc	.	
	Tihany	.		1	-1	-1		Kisbér	.	
935	Siófok	.=		1	-1	-1	0	Mór	ny,	
942	Pécs	.=		0	-2	-3	0	Alcsút	.	
	Misinatető (534 m)	ny,		-	-5	-5		Esztergom	.	
	Siklós	.		2	-1	-1		Dobogókő	–	
	Farkasgyepű (400 m)	ny,≡		0	-1	-2		Fonyód	.	
	Veszprém	.		0	-1	-1		Tab	ny	
	Tatabánya	2		1	1	0		Sárbogárd	–	
843	Budapest (Lőrinc)	ny,		1	0	0	0	Lengyel	.	
840	Budapest OMI	ny,≡		2	1	1	0	Nagykónyi	–	
	Budapest (Szabadságh.,474 m)	1,		-1	-2	-2	0	Marcali	.	
	Martonvásár	–		–	–	–	–	Somogyszob	.	
	Székesfehérvár	.		1	0	-1		Kaposvár	.	
	Dunaújváros	.		1	-1	-1		Barcs	–	
	Szekszárd	.		1	-1	-1		Szigetvár	.	
	Mohács	.		3	0	-1		Bácsalmás	.	
960	Baja	.=		1	-1	-1	0	Kiskunhalas	.	
	Kalocsa	.		1	-1	-1		Izsák	ny,	
	Ceglód	.≡		1	-1	–	0	Kunsztmiklós	ny,	
860	Szolnok	ny,=		0	-1	-1	0	Örkény	ny,	
970	Kecskemét	ny,=		0	-1	-1	0	Nagykáta	ny,	
	Kiskunfélegyháza	.		1	-1	-3		Jászapáti	ny,	
982	Szeged	.=		0	-1	-1	0	Tiszakécske	.	
	Mezőhegyes	ny,		0	-1	-2	0	Monor	ny	
	Orosháza	.		0	-1	-1	0	Kistelek	.	
990	Békéscsaba	ny,		0	-1	-1	0	Makó	–	
	Túrkeve	.		0	-1	-2	0	Szentes	.	
	Berettyóújfalu	.		0	-1	-1		Szarvas	–	
880	Debrecen	ny,=		0	-1	-2	0	Szeghalom	ny,	
892	Nyíregyháza	ny,=		0	-1	-1	0	Körösszakál	.	
	Kisvárda	ny,		1	-2	-2		Tiszaroff	.	
	Mátészalka	.		2	-1	-2		Poroszló	.	
	Tiszabecs	ny,≡		0	-2	-2		Karcag	–	
	Vác	–						Hortobágy	–	
	Gödöllő	1,		0	-1	-1	0	Polgár	ny,	
	Lőrinci	ny,=		2	0	-1		Hajdúdorog	.	
	Gyöngyös	ny,=		1	-1	-1	0	Nyírlugos	–	
	Balassagyarmat	ny,		1	1	1		Csenger	.	
755	Salgótarján	ny,		1	–	–		Vásárosnamény	.	
	Galyatető (932 m)	.≡		0	-6	–		Záhony	ny,=	
851	Kékestető (1000 m)	.≡		1	-5	-5	0	Vámosmikola Királyrét	ny	
	Kompolt	1,		0	-1	-1		Romhány	ny,	
	Eger	1,		2	-1	-2		Borsodnádasd	1,≡	
	Putnok	.		2	0	-1		Jósvafő	ny	
	Lillafüred	ny,≡		–	-1	-1		Szendrőlád	ny,≡	
772	Miskolc	ny,		1	0	0	0	Hidasnémeti	.	
	Fügöd	ny,≡		1	-1	-1		Tokaj	ny,	
	Sárospatak	ny,		1	-1	-2	0	Szentendre	ny,	



OFFSET NYOMDA BUDAPEST

IDŐJÁRÁSI NAPIJELENTÉS

ЕЖЕДНЕВНЫЙ МЕТЕОРОЛОГИЧЕСКИЙ БЮЛЛЕТЕНЬ • DAILY WEATHER REPORT
BULLETIN QUOTIDIEN DE TEMPS • TÄGLICHER WETTERBERICHT

KIADJA: ORSZÁGOS METEOROLÓGIAI SZOLGÁLAT
Készíti: Központi Előrejelző Intézet Előrejelző Osztálya — Megrendelhető: Budapest, II., Kitaibel Pál u. 1.
Telefon: 353-500, Előrejelző Osztály: 150-410 — Megjelenik naponként — Évi előfizetési díja: 720,— Ft
Kiadásért felel: az OMSZ elnöke — Szerkesztésért felel: a KEI igazgatója

85. évfolyam 353. szám + Budapest + 1972. december 18. hétfő

Az időjárási helyzet ma reggel és a várható időjárás:

Az elmult 24 óra folyamán szárazföldünk időjárása nem változott lényegesen. A Skandináv-félsziget, Közép-Európa, valamint a Balkán-félsziget fölött magasnyomásu képződmény helyezkedik el. Hatására ezeken a területeken folytatódik a csendes, borult, erősen párás idő. Csapadék csak szitálás formájában hullik. Az éjszakai és nappali hőmérsékletek között alig van különbség. Közép-Európában a maximum hőmérséklet vasárnap 2, 6 fokkal alacsonyabb volt az évszaknak megfelelőnél. Kelet-Európában változékony, csapadékos, az évszakhoz képest enyhe az időjárás.

Hazánkban vasárnap borult, erősen párás, egy-két helyen ködös idő volt. Főként az ország keleti feléből jelentettek szitálást, ónosszitálást. A lehullott csapadék mennyisége sehol sem volt mérhető. A hőmérséklet napközben -1, +2 fok között volt, ma hajnalra 0, -4 fokig süllyedt. Délelőtt borult, helyenként párás volt az idő. Néhány helyről szitálást, ónosszitálást jelentettek. A hőmérséklet 11 órakor 0, -2 fok között váltakozott.

Ma 12 órakor Budapesten a hőmérséklet -1 fok, a tengerszintre átszámitott légnyomás 774 mm, mérsékelten süllyed.

Várható időjárás kedd estig:

Erősen felhős, párás idő, szórványosan szitálással, ónosszitálással, hószállingózással. A hajnali és a reggeli órákban helyenként ködképződés. Éjszaka gyenge, napközben kissé megélénkülő északi, északkeleti szél. Várható legalacsonyabb éjszakai hőmérséklet: -1, -4,
legmagasabb nappali hőmérséklet kedden: -1, +3 fok között.

Bartha Péterné s.k.

TÁVOLABBI KILÁTÁSOK PÉNTEK REGGELIG:

Átmeneti melegedés után az időszak végére a hőmérséklet fokozatosan csökken. Kisebb havazások. Legalacsonyabb éjszakai hőmérsékletek eleinte +2, -2, később -2, -7 fok között. Legmagasabb nappali hőmérsékletek eleinte +6, +1, később +1, -4 fok között.
Jelentős mennyiségü /legalább 5 mm/ csapadék az ország területének 20 százalékán várható.

TÁVELŐREJELZŐ OSZTÁLY

A hőmérséklet napi középértéke és eltérése a 100 évi átlagtól /Budapesten/:

1972. XII. 17.: 0,8 C° +0,1 C°

871 óta ezen a napon Budapesten előfordult:

legmagasabb hőmérséklet 12,0 C° /1886/,
legalacsonyabb hőmérséklet -12,4 C° /1940/.

72.0679.

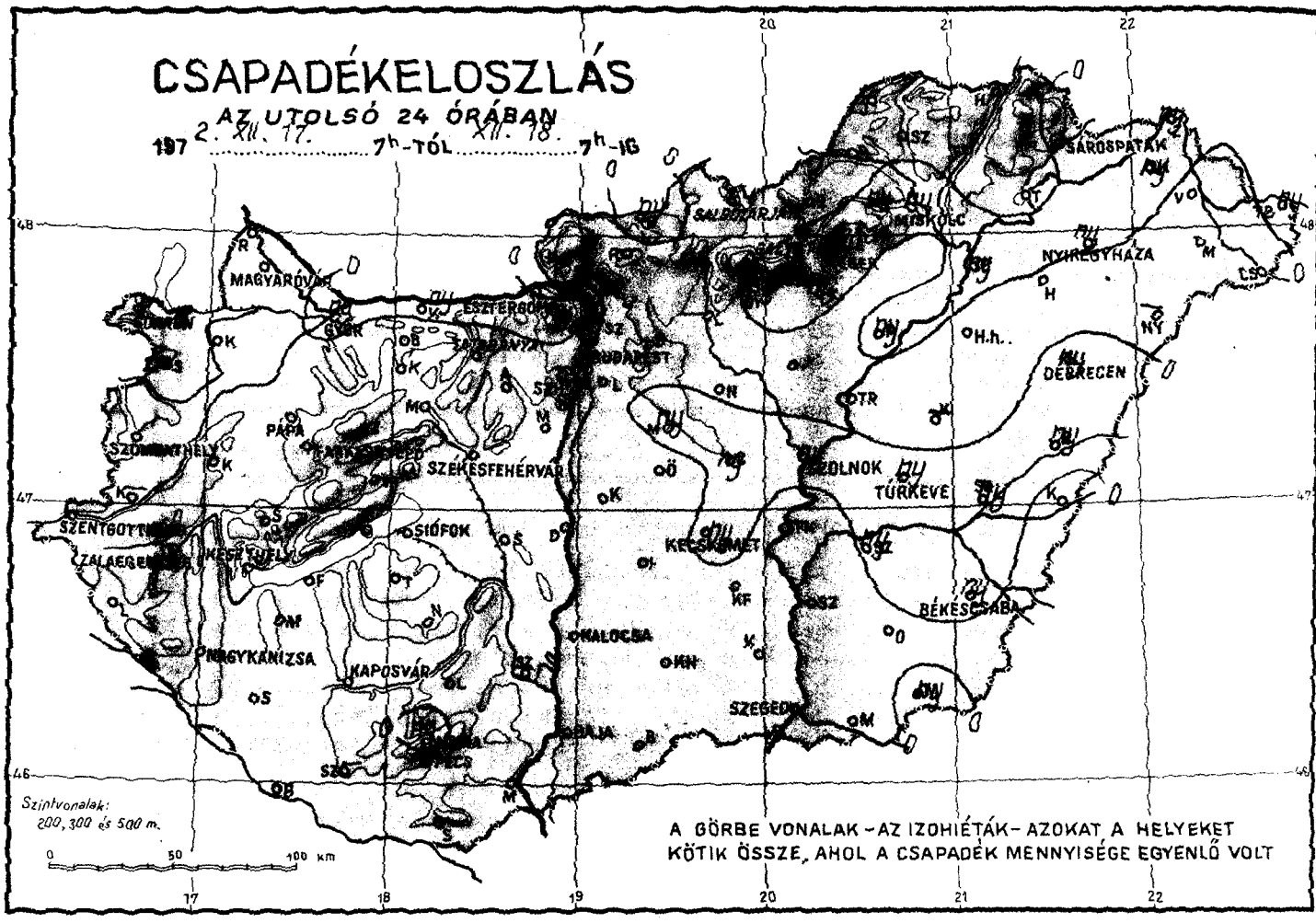
CSAPADÉKELOSZLÁS
AZ UTOLSÓ 24 ÓRÁBAN
197 2. XII. 17. 7h-TÓL XII. 18. 7h-IG
MAGYARÓVÁR
ESZTERGOM
BUDAPEST
SÁROSPATAK
NYÍREGYHÁZA
DEBRECEN
H.h.
PÁPA
SZÉKESFEHÉRVÁR
SZOLNOK
TÚRKEVE
SIÓFOK
KECSKEMÉT
BÉKÉSCSABA
KALOCSA
PÉCS
KAPOSVÁR
SZEGED
Szintvonalak:
200, 300 és 500 m.
0 50 100 km
A GÖRBE VONALAK - AZ IZOHIÉTÁK - AZOKAT A HELYEKET
KÖTIK ÖSSZE, AHOL A CSAPADÉK MENNYISÉGE EGYENLŐ VOLT

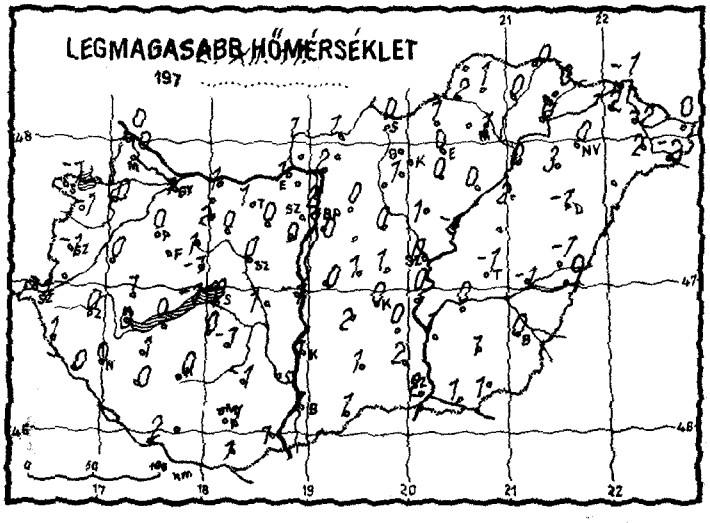
LEGMAGASABB HŐMÉRSÉKLET
197
0 50 100 km

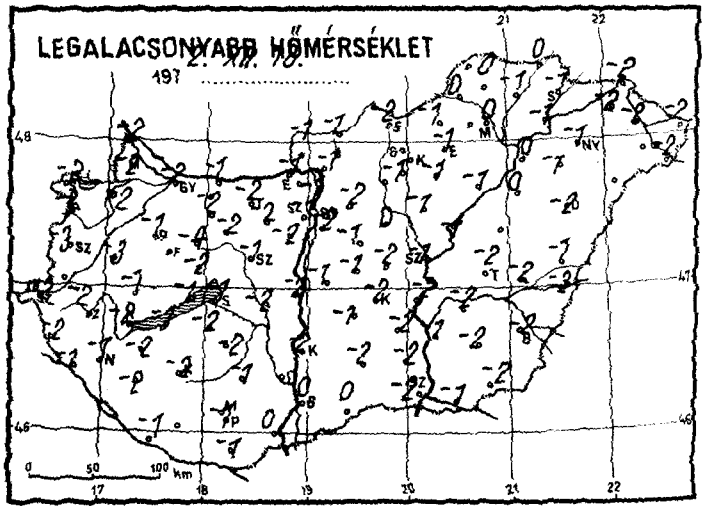
LEGALACSONYABB HŐMÉRSÉKLET
2. XII. 18.
197
0 50 100 km

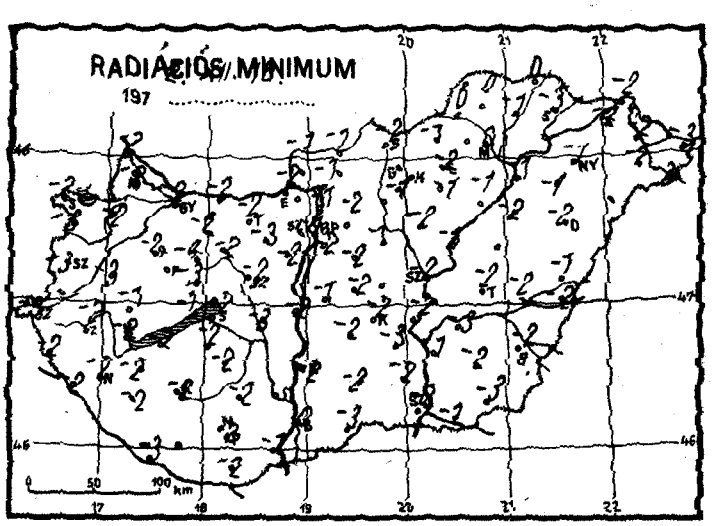
RADIÁCIÓS MINIMUM
197
0 50 100 km

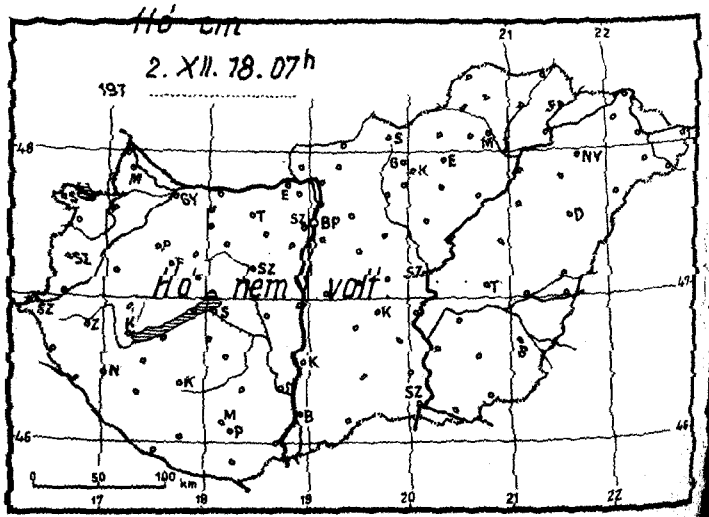
Hó cm
2. XII. 18. 07h
197
Hó nem volt
0 50 100 km

1972. december hó,
18. nap hétfő

	Az utolsó 24 óra adatai						24 órai csapadék mm		Hó cm
	Csapadék (mm)	Hó cm	Hőmérsékleti szélsőségek: tegnapi nappali max.	éjszakai min.	min. 5 cm-en	Napsütés (óra) tegnap			
Mosonmagyaróvár	•		0	-2	-2	0	Rajka	•	
12822 Győr	ny ,		1	-2	-2	0	Kapuvár	•	
825 Pápa	•		0	-1	-2	0	Bábolna	•	
805 Sopron	•		-1	-2	-2	0	Komárom	ny,	
812 Szombathely	•		-1	-3	-3	0	Káld	•	
910 Szentgotthárd	•		-1	-2	-3	0	Sopronhorp.	•	
915 Zalaegerszeg	•		0	-2	-2		Körmend	–	
Lenti	•		1	-2	-2		Letenye	•	
925 Nagykanizsa	•		0	-1	-2	0	Sümeg	•	
920 Keszthely	•		0	-2	-2	0	Zirc	•≡	
Tihany	•		-1	-1	-1		Kisbér	•	
935 Siófok	•		0	-1	-2	0	Mór	•	
942 Pécs	•		-1	-1	-2	0	Alcsút	•	
Misinatető (534 m)	ny ,		-3	-4	-5	0	Esztergom	•	
Siklós	•		1	-1	-2		Dobogókő	ny,≡	
Farkasgyepű (400 m)	•		-2	-4	-5		Fonyód	•	
Veszprém	•		-1	-2	-3		Tab	•	
Tatabánya	•		1	-2	-2		N Sörgép.	•	
843 Budapest (Lőrinc)	•		0	-2	-2	0	Lengyel	•	
840 Budapest OMI	•		1	-1	-1	0	Nagykónyi	•	
Budapest (Szabadságh., 474 m)	–						Marcali	•	
Martonvásár	•		0	-2	-2	0	Somogyszob	•	
Székesfehérvár	•		0	-1	-2		Kaposvár	•	
Dunaújváros	•		-1	-2	-2		Homokszt gy.	•	
Szekszárd	–						Szigetvár	–	
Mohács	•		1	0	-1		Bácsalmás	•	
960 Baja	•		1	0	0	0	Kiskunhalas	•	
Kalocsa	•		1	-2	-2		Izsák	•	
Cegléd	ny,≡		1	-2		0	Kunsztmiklós	•	
860 Szolnok	ny ᔓ		0	-1	-2	0	Örkény	•	
970 Kecskemét	ny ,		0	-2	-2	0	Nagykáta	•	
Kiskunfélegyháza	•		0	-2	-3		Jászapáti	•	
982 Szeged	•		2	-2	-2	0	Tiszakécske	•	
Mezőhegyes	ny ,		1	-2	-3	0	Monor	ny	
Orosháza	•		1	-2	-2	0	Kistelek	•	
990 Békéscsaba	ny ᔓ		0	-2	-2	0	Makó	•	
Túrkeve	ny ,		-1	-2	-2	0	Szentes	•	
Berettyóújfalu	ny		-1	-1	-1		Szarvas	ny,	
880 Debrecen	ny ᔓ		-1	-2	-2	0	Szeghalom	ny,	
892 Nyíregyháza	ny △		0	-1	-1	0	Körösszakál	•	
Kisvárda	ny ,		-2	-2	-4	0	Tiszaroff	•≡	
Mátészalka	•		2	1	-2		Poroszló	ny,	
Tiszabecs	ny ,		0	-2	-3		Karcag	–	
Vác	• ∩		2	-1	-1		Hortobágy	•≡	
Gödöllő	•		0	-2	-2	0	Polgár	ny,	
Lőrinci	–						Hajdúdorog	•	
Gyöngyös	ny ,		1	-1	-1	0	Nyírlugos	•	
Balassagyarmat	ny ,		1	-1	-1		Csenger	•	
755 Salgótarján	•		0	-2	-2		Vásárosnamény	•	
Galyatető (932 m)	•≡		2	-8			Záhony	ny,*	
851 Kékestető (1000 m)	•≡		4	-7	-7	8	Vámosmikola	•≡	
Kompolt	ny ,		0	-1	-1	0	Romhány	–	
Eger	ny ,		0	-1	-2	0	Borsodnádasd	•	
Putnok	•		2	0	0		Jósvafő	–	
Lillafüred	ny ,		4	-2	-2		Szendrőlád	•	
772 Miskolc	ny ,		1	0	0	0	Hidasnémeti	•≡	
Fügöd	ny ᔓ		0	-1	-1		Tokaj	•	
Sárospatak	1 ,		0	-1	-3	0	Szentendre	•	

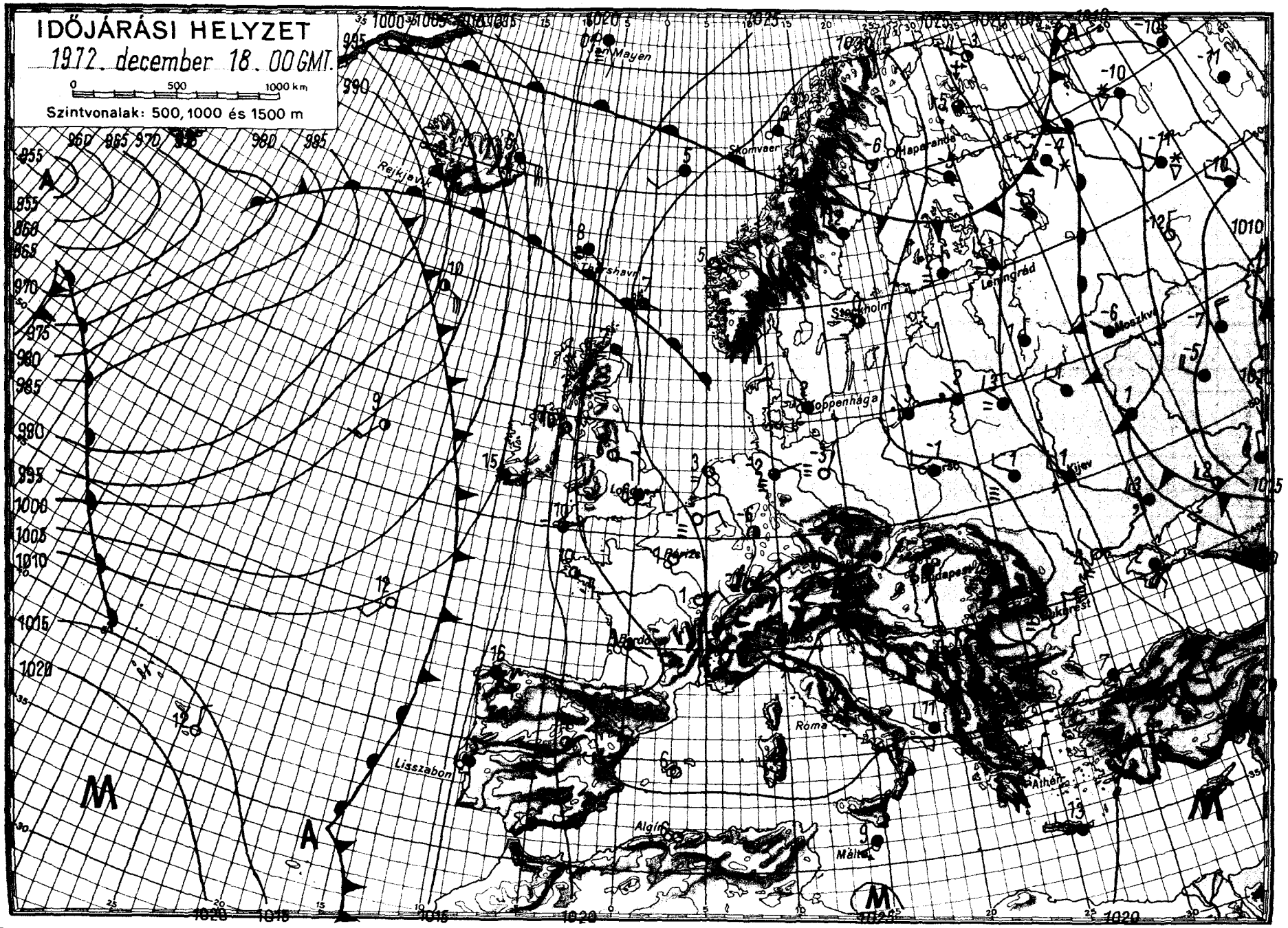

OFFSET: RYOMDA, BUDAPEST

IDŐJÁRÁSI NAPIJELENTÉS

ЕЖЕДНЕВНЫЙ МЕТЕОРОЛОГИЧЕСКИЙ БЮЛЛЕТЕНЬ • DAILY WEATHER REPORT
BULLETIN QUOTIDIEN DE TEMPS • TÄGLICHER WETTERBERICHT

KIADJA: ORSZÁGOS METEOROLÓGIAI SZOLGÁLAT
Készíti: Központi Előrejelző Intézet Előrejelző Osztálya — Megrendelhető: Budapest, II., Kitaibel Pál u. 1.
Telefon: 353-500, Előrejelző Osztály: 150-410 — Megjelenik naponként — Évi előfizetési díja: 720,— Ft
Kiadásért felel: az OMSZ elnöke — Szerkesztésért felel: a KEI igazgatója

85. évfolyam 354. szám + Budapest + 1972. december 19. kedd

Az időjárási helyzet ma reggel és a várható időjárás:

Franciaországtól Finnországig délnyugat-északkelet irányban Európa fölött magasnyomású légköri képződmény helyezkedik el. Az ebben uralkodó lassu leszálló mozgások hatására Nyugat- és Közép-Európában, valamint a Balti-tenger környékén párás, ködös, sokfelé ködszitálásos az idő. A párás, ködös levegő hatására a nappali hőmérséklet nem sokban tér el az éjszakaitól. Igy a maximum hőmérsékletek több fokkal elmaradnak az évszaknak megfelelő értéktől. A Szovjetunió európai területére sarkvidéki hideg levegő áramlik. Ennek következtében nagy területeken havazik és az északibb részeken napközben is csak -5, -10 fok közötti hőmérsékleteket mérnek. A Kelet-Európa fölött lévő hideg levegő első hulláma ma éjszaka elérte a Kárpát-medencét.

Hazánkban hétfőn borult, párás idő volt. Többfelé keletkezett szitálás, de az ebből lehulló csapadék még a mérhető mennyiséget sem érte el. A hőmérséklet napközben -1, +2 fok között volt. Ma hajnalban sem mértek -2, +1 foknál alacsonyabb hőmérsékleteket. Az északkelet felől beszivárgó hideg levegő hatására délelőtt csökkent a párásság, megjavultak a látási viszonyok és néhány helyen hószállingózás volt. A hőmérséklet 11 órára 0, +4 fokig emelkedett.

Ma 12 órakor Budapesten a hőmérséklet 4 fok volt, a tengerszintre átszámitott légnyomás 776 mm, gyengén emelkedik.

Várható időjárás szerda estig:

Időnként csökkenő felhőzet.
Szórványosan kisebb havazás, hószállingózás.
Mérsékelt, napközben megélénkülő északkeleti szél.
Az éjszakai lehülés erősödik.

Várható legalacsonyabb éjszakai hőmérséklet: 0, -5,
legmagasabb nappali hőmérséklet szerdán: -1, +3 fok között.

Kerényi Nárcisz s.k.

A hőmérséklet napi középértéke és eltérése a 100 évi átlagtól /Budapesten/:

1972. XII. 19.:	0,3 C°	-0,1 C°

1871 óta ezen a napon Budapesten előfordult:

legmagasabb hőmérséklet	11,8 C° /1886/,
legalacsonyabb hőmérséklet	-13,8 C° /1963/.

72.0689.

CSAPADÉKELOSZLÁS

AZ UTOLSÓ 24 ÓRÁBAN

197 2. XII. 18. 7h-TÓL XII. 19. 7h-IG

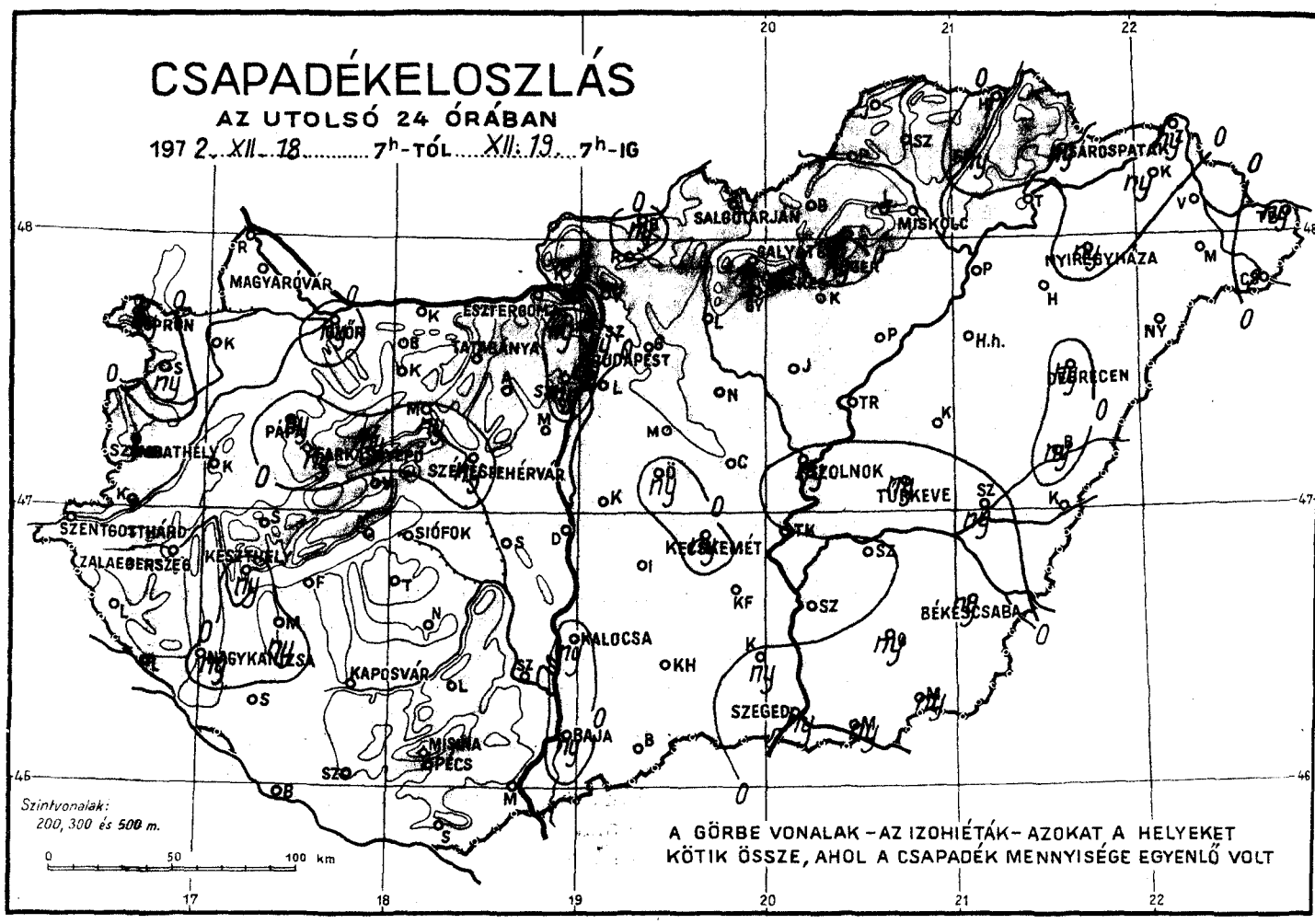

LEGMAGASABB HŐMÉRSÉKLET

197 2. XII. 18.

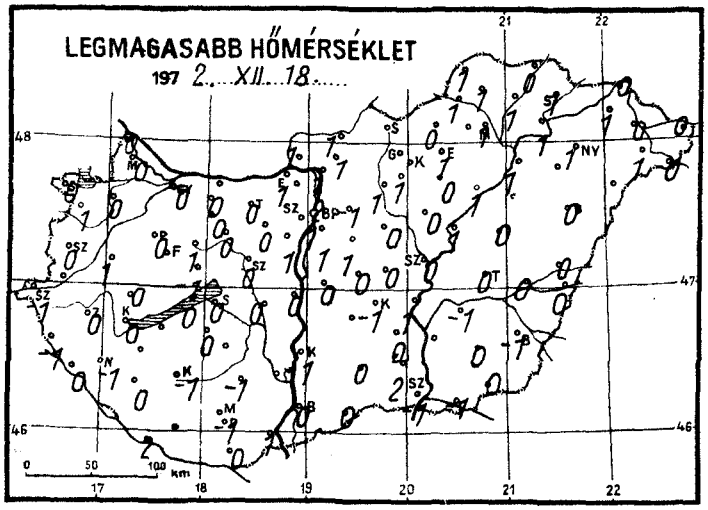

LEGALACSONYABB HŐMÉRSÉKLET

197 2. XII. 19.

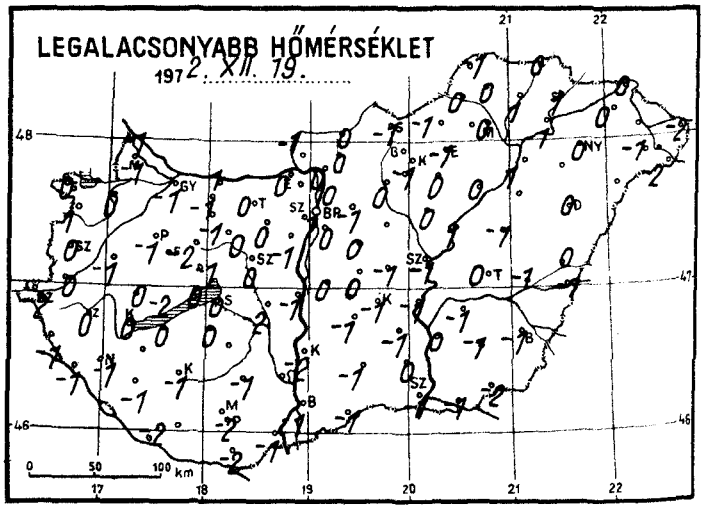

RADIÁCIÓS MINIMUM

197 2. XII. 19.

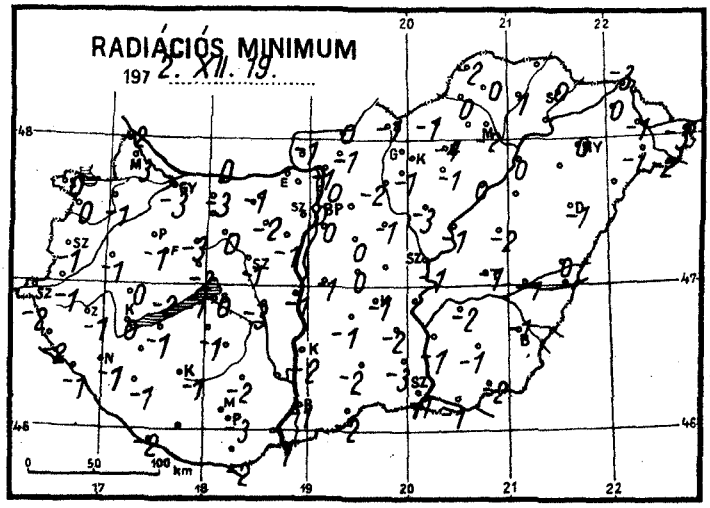

Hó cm.

197 2. XII. 19. 07h

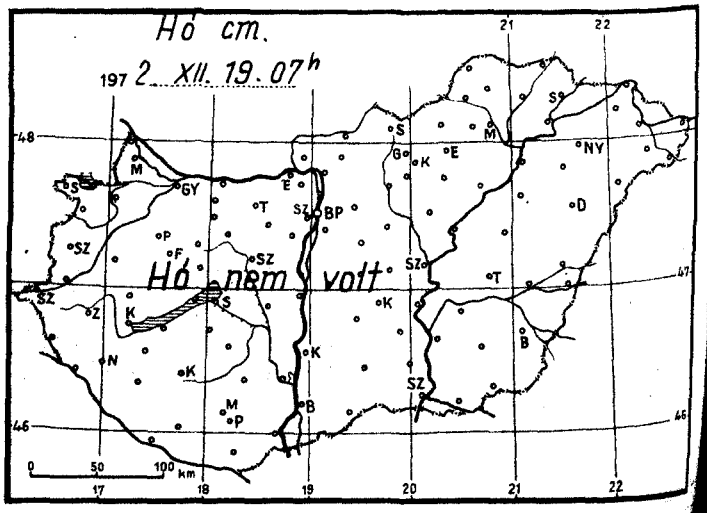

1972. december hó,

19. nap kedd

	Az utolsó 24 óra adatai								
	Csapadék (mm)		Hőmérsékleti szélsőségek			Napsütés (óra) tegnap	24 órai csapadék mm		
			tegnapi nappali max.	éjszakai min.	min. 5 cm-en				
Mosonmagyaróvár	.		0	-1	-3	0	Rajka	.	
12822 Győr	ny =		0	-1	-3	0	Kapuvár	.	
825 Pápa	ny ,		0	-1	-1	0	Bábolna	.	
805 Sopron	ny ,		0	0	0	0	Komárom	.	
812 Szombathely	. =		0	0	-1	0	Káld	.	
910 Szentgotthárd	. =		-1	-2	-2	0	Sopronhorp.	ny ,	
915 Zalaegerszeg	.		0	0	-1		Körmend	.	
Lenti	.		-1	-1	-2		Letenye	.	
925 Nagykanizsa	ny ,		-1	-1	-1	0	Sümeg	.	
920 Keszthely	ny		0	0	0	0	Zirc	ny ≡	
Tihany	.		0	0	-1		Kisbér	.	
935 Siófok	. =		0	0	0	0	Mór	ny ,	
942 Pécs	. ≡		-1	-2	-3		Alcsút	.	
Misinatető (534 m)	. ≡		-4	-4	-4	0	Esztergom	.	
Siklós	.		0	-2	-2		Dobogókő	ny ,	
Farkasgyepű (400 m)	ny ≡		-2	-4	-4		Fonyód	.	
Veszprém	.		-1	-1	-2		Tab	.	
Tatabánya	.		0	0	-1		Nhöncsögp.	.	
843 Budapest (Lőrinc)	.		1	0	0	0	Lengyel	.	
840 Budapest OMI	ny ,		1	1	0	0	Nagykónyi	–	
Budapest (Szabadságh., 474 m)	ny , V		-2	-2	-2	0	Marcali	ny *	
Martonvásár	.		1	-1	-1	0	Somogyszob	.	
Székesfehérvár	ny , ≡		0	0	-1		Kaposvár	.	
Dunaújváros	.		0	-1	-1		Homoksztgy.	. ≡	
Szekszárd	.		–	–	–		Szigetvár	.	
Mohács	.		1	-1	-1		Bácsalmás	.	
960 Baja	ny *		0	-1	-1	0	Kiskunhalas	.	
Kalocsa	ny *		-1	-2	-2		Izsák	.	
Cegléd	.		0	-1	–	0	Kunsztmiklós	.	
860 Szolnok	ny =		0	-1	-1	0	Örkény	ny , ≡	
970 Kecskemét	ny =		-1	-1	-1	0	Nagykáta	.	
Kiskunfélegyháza	. ≡		0	-1	-2		Jászapáti	. =	
982 Szeged	ny , =		-1	-1	-1	0	Tiszakécske	.	
Mezőhegyes	ny ,		0	-2	-2	0	Monor	.	
Orosháza	ny ,		0	-1	-1	0	Kistelek	ny ≡	
990 Békéscsaba	ny , =		-1	-1	-1	0	Makó	ny ≡	
Túrkeve	ny ,		0	0	-1	0	Szentes	.	
Berettyóújfalu	ny ,		0	0	0		Szarvas	.	
88[illegible] Debrecen	ny , =		0	0	-1	0	Szeghalom	ny ,	
892 Nyíregyháza	ny =		1	0	0	0	Körösszakál	.	
Kisvárda	ny ,		1	0	0	0	Tiszaroff	.	
Mátészalka	.		1	-1	-1		Poroszló	.	
Tiszabecs	ny *		0	-2	-3		Karcag	.	
Vác	. =		1	0	-1		Hortobágy	–	
Gödöllő	.		-1	-1	-2	0	Polgár	.	
Lőrinci	.		1	0	-1		Hajdúdorog	.	
Gyöngyös	.		1	-1	-2	0	Nyírlugos	–	
Balassagyarmat	ny , ⌓		1	0	0		Csenger	2 *	
755 Salgótarján	.		–	-1	-1		Vásárosnamény	. ⌴	
Galyatető (932 m)	.		1	0	-4		Záhony	ny ≡	
851 Kékestető (1000 m)	.		-1	-3	-3	4	Vámosmikola	.	
Kompolt	.		0	0	-1	0	Romhány	.	
Eger	ny		1	-1	-4	0	Borsodnádasd	.	
Putnok	.		1	0	0		Jósvafő	.	
Lillafüred	.		–	-2	-6		Szendrőlád	.	
772 Miskolc	. =		1	0	-2	0	Hidasnémeti	1 *	
Fügöd	ny ,		1	1	1		Tokaj	.	
Sárospatak	ny ,		1	1	0	0	Szentendre	ny ≡	

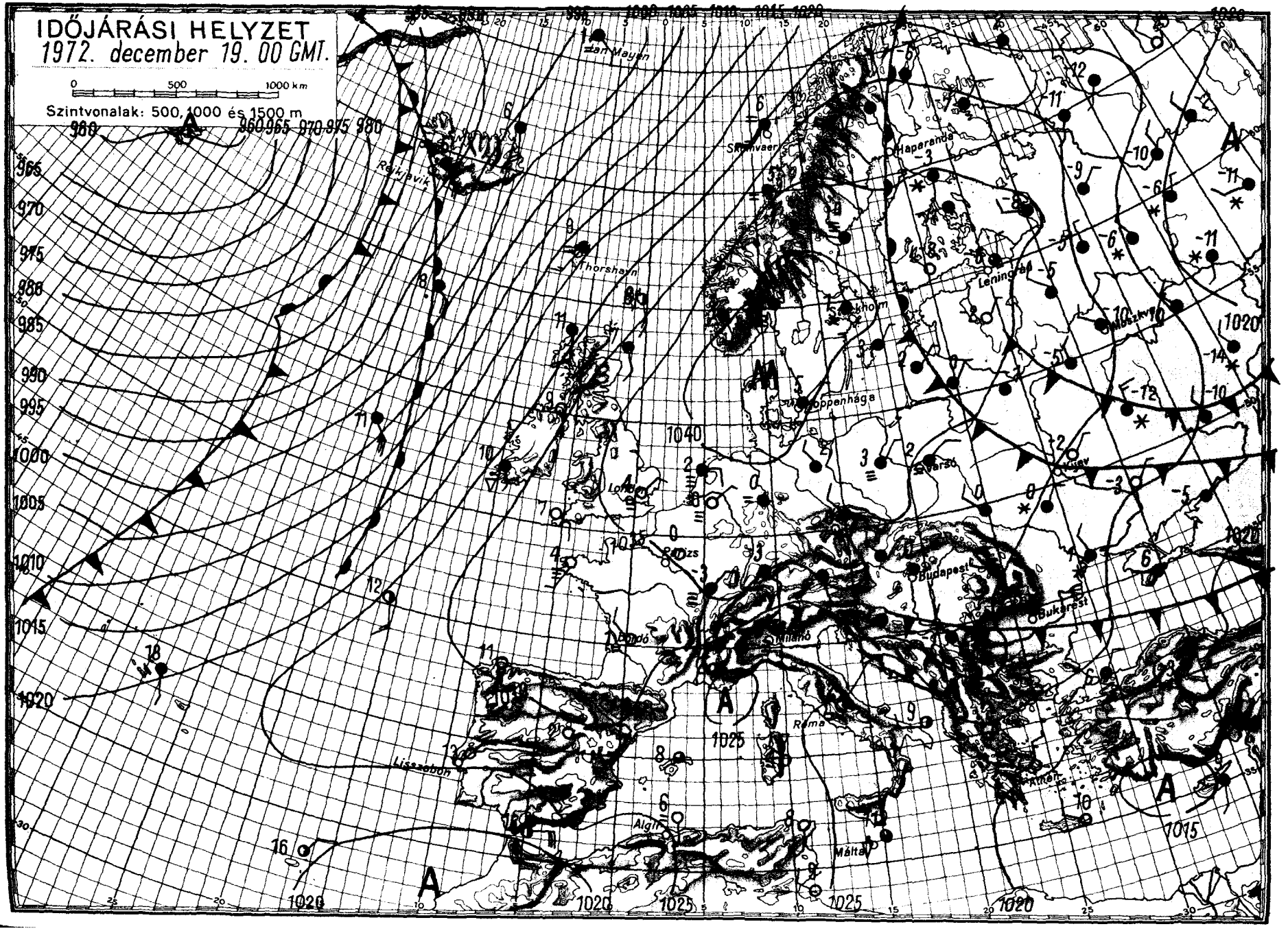

OFFSET-NYOMDA BUDAPEST

IDŐJÁRÁSI NAPIJELENTÉS

ЕЖЕДНЕВНЫЙ МЕТЕОРОЛОГИЧЕСКИЙ БЮЛЛЕТЕНЬ • DAILY WEATHER REPORT
BULLETIN QUOTIDIEN DE TEMPS • TÄGLICHER WETTERBERICHT

KIADJA: ORSZÁGOS METEOROLÓGIAI SZOLGÁLAT
Készíti: Központi Előrejelző Intézet Előrejelző Osztálya — Megrendelhető: Budapest, II., Kitaibel Pál u. 1.
Telefon: 353-500, Előrejelző Osztály: 150-410 — Megjelenik naponként — Évi előfizetési díja: 720,— Ft
Kiadásért felel: az OMSZ elnöke — Szerkesztésért felel: a KEI igazgatója

85. évfolyam 355. szám + Budapest + 1972. december 20. szerda

Az időjárási helyzet ma reggel és a várható időjárás:

A Szovjetunió európai területét sarkvidéki eredetü levegő árasztotta el az elmult nap során. A hideg levegő a Közép-Európa feletti magasnyomásu képződmény, az u.n. anticiklon délkeleti-déli oldalán tovább folytatja utját a Balkánon és Kis-Ázsián át dél felé. Vonulása során a szél megélénkült, s ezzel a Közép-Európát boritó felhő- és ködtakaró feloszlott. Mivel a hideg levegő további tartalékkal rendelkezik, és a magassági áramlásokban sem várható lényeges átalakulás, ezért a Kárpát-medencében hideg lesz az idő.

Hazánkban kedden erősen felhős volt az ég, csak néhány helyen sütött ki a nap 1-2 órára. Elszórtan kisebb eső, hószállingózás volt. A lehullott csapadék mennyisége csak Siklóson érte el az 1 mm-t. A legmagasabb hőmérséklet +1, +6 fok között volt. Ma hajnalra az ország legnagyobb részén -1, +2 fok között volt a legalacsonyabb hőmérséklet, de az ország északkeleti megyéiből -2, -4 fokos fagyokat jelentettek. Délelőtt az ország északi felében kevés volt a felhő, száraz volt az idő. A déli országrészből borult időt, néhány helyről kisebb havazást jelentettek. 11 órakor 0, +2 fok között volt a hőmérséklet.

Ma 12 órakor Budapesten a hőmérséklet 2 fok, a tengerszintre átszámitott légnyomás 782 mm, gyengén emelkedik.

Várható időjárás csütörtök estig:

Délen is csökkenő felhőzet, a déli országrészben egy-két helyen hószállingózással, az ország többi részén derült, száraz idő.
A többfelé élénk északkeleti, keleti szél csütörtökre mérséklődik.
Hideg éjszaka.

Várható legalacsonyabb éjszakai hőmérséklet: -3, -8,
legmagasabb nappali hőmérséklet csütörtökön: -1, +3 fok között.

Bóna Márta s.k.

A hőmérséklet napi középértéke és eltérése a 100 évi átlagtól /Budapesten/:

1972. XII. 19.: 3,6 C° +3,3 C°

1871 óta ezen a napon Budapesten előfordult:

legmagasabb hőmérséklet 13,2 C° /1882/,
legalacsonyabb hőmérséklet -13,9 C° /1927/.

72.0681.

CSAPADÉKELOSZLÁS

AZ UTOLSÓ 24 ÓRÁBAN

197 2. XII. 19. 7h-TÓL XII. 20. 7h-IG

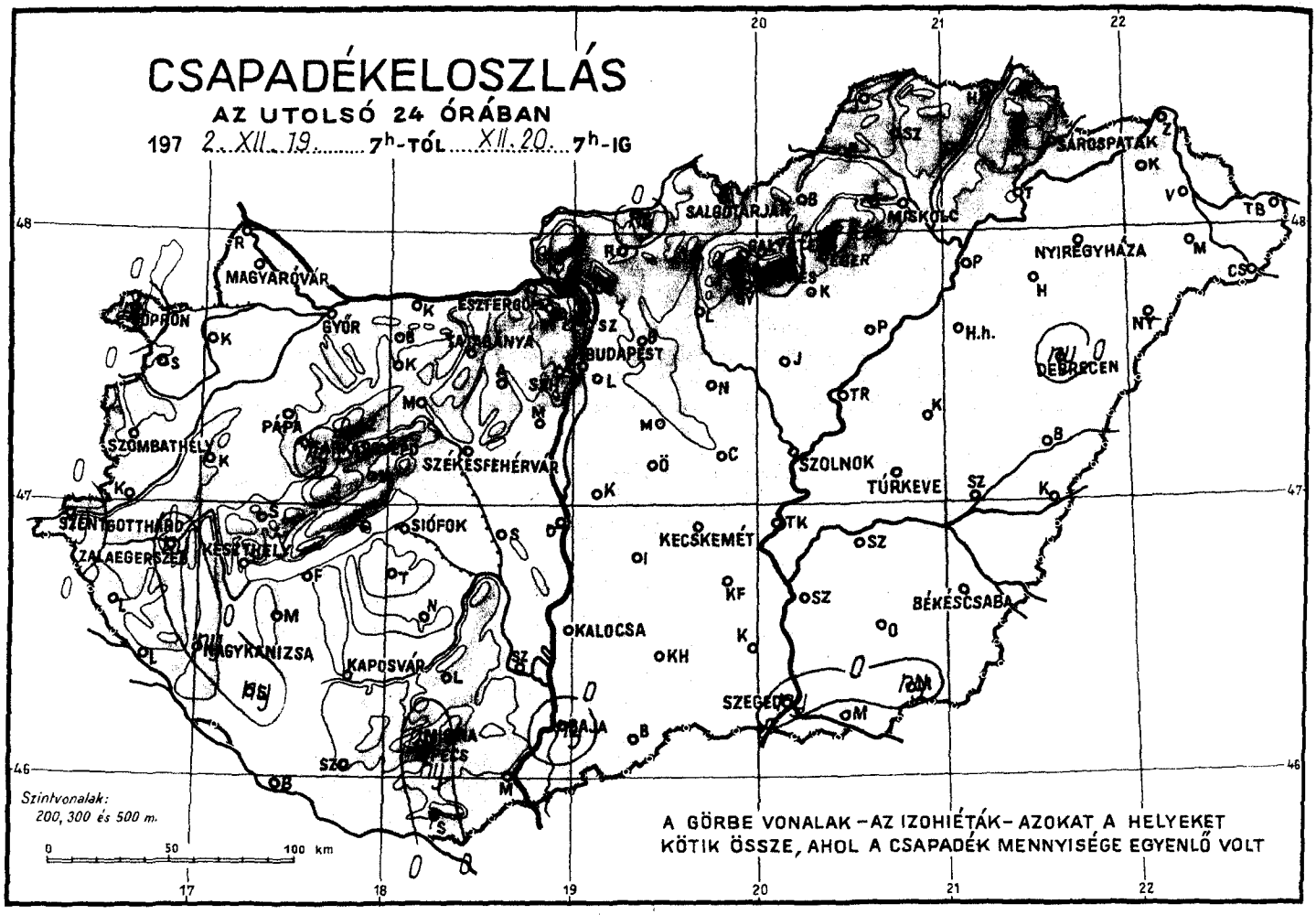

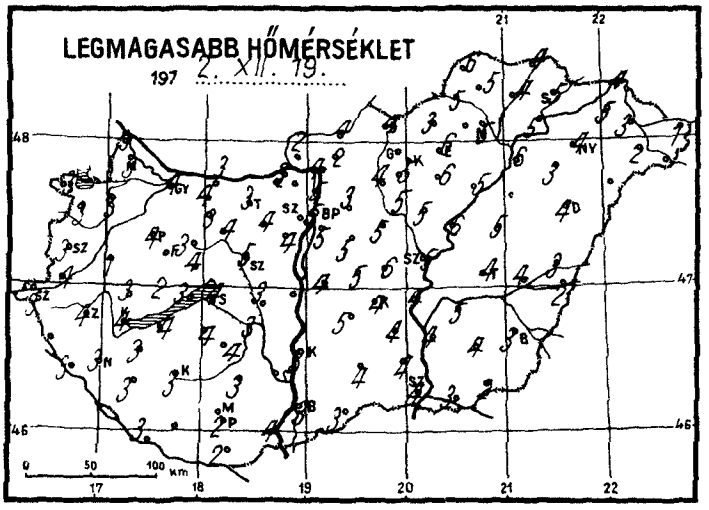

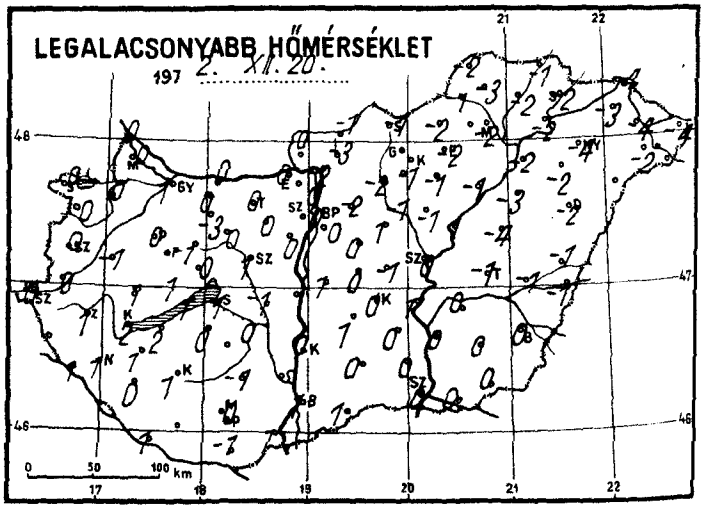

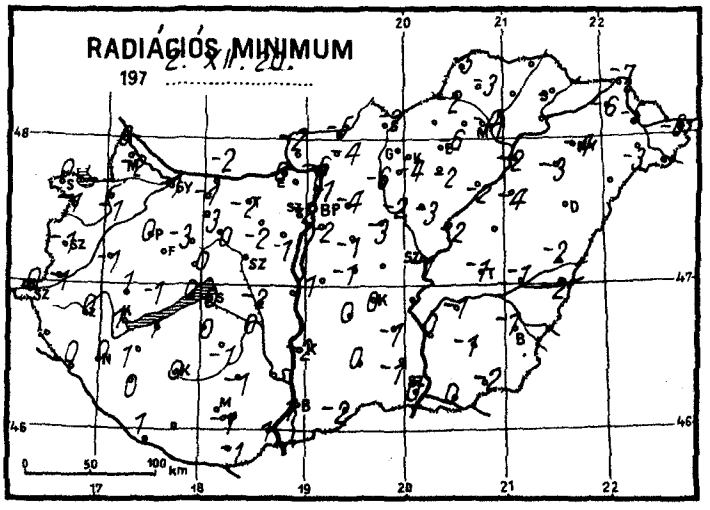

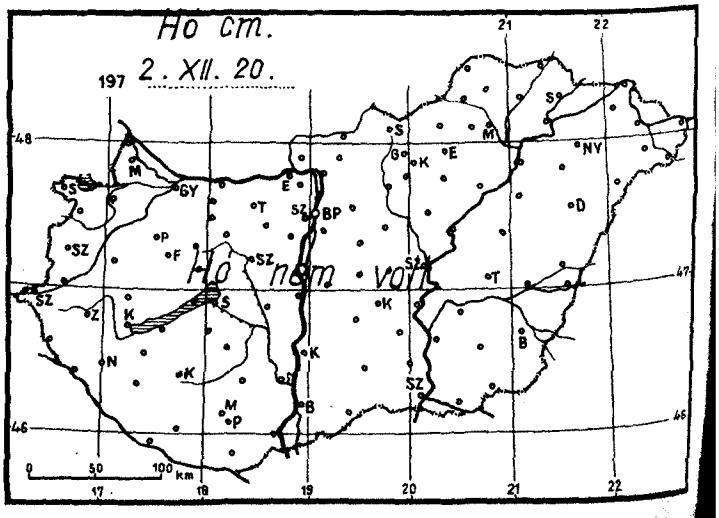

1972. december hó,

20. nap szerda

	Az utolsó 24 óra adatai						24 órai csapadék mm		Hó cm
	Csapadék (mm)	Hó cm	Hőmérsékleti szélsőségek: tegnapi nappali max.	éjszakai min.	min. 5 cm-en	Napsütés (óra) tegnap			
Mosonmagyaróvár	.		3	0	−2	0	Rajka	.	
12822 Győr	.=		4	1	−1	0	Kapuvár	.	
825 Pápa	.=		4	0	0	0	Bábolna	.	
805 Sopron	ny, *		3	0	0	0	Komárom	.	
812 Szombathely	.=		3	0	−1	0	Káld	.	
910 Szentgotthárd	ny *		3	0	0	0	Sopronhorp.	.	
915 Zalaegerszeg	ny *		4	1	0	0	Körmend	.	
Lenti	—		—	—	—		Letenye	.	
925 Nagykanizsa	ny,		3	1	0	0	Sümeg	.	
920 Keszthely	.		4	2	1	0	Zirc	.	
Tihany	.		3	1	0	—	Kisbér	.	
935 Siófok	.=		4	1	0	0	Mór	.	
942 Pécs	ny×=		2	0	−1	0	Alcsút	.	
Misinatető (534 m)	ny×=		−1	−3	−3	0	Esztergom	.	
Siklós	1 *		2	−1	−1		Dobogókő	—	
Farkasgyepű (400 m)	ny=		1	−2	−2		Fonyód	.	
Veszprém	.		4	0	0		Tab	.	
Tatabánya	.		3	0	−2		Sárbogárd	.	
843 Budapest (Lőrinc)	.=		5	0	−2	0	Lengyel	.	
840 Budapest OMI	.		5	0	−2	0	Nagykónyi	.	
Budapest (Szabadságh., 474 m)	.		2	−3	−5	0	Marcali	.	
Martonvásár	.		4	0	−1	0	Somogyszob	.	
Székesfehérvár	.		5	1	0		Kaposvár	ny×	
Dunaújváros	.		—	—	—		Barcs	.	
Szekszárd	—		—	—	—		Szigetvár	.	
Mohács	.		4	1	1		Bácsalmás	.	
960 Baja	ny×=		3	1	1	0	Kiskunhalas	.	
Kalocsa	.		3	0	−2		Izsák	.	
Cegléd	.		6	1	—	1	Kunsztmiklós	.	
860 Szolnok	.		5	0	−1	0	Örkény	.	
970 Kecskemét	.=		4	0	0	0	Nagykáta	.	
Kiskunfélegyháza	.		4	0	−1		Jászapáti	.	
982 Szeged	ny×=		4	0	0	1	Tiszakécske	.	
Mezőhegyes	ny,		2	0	−2	0	Monor	.	
Orosháza	.		4	0	−1	3	Kistelek	—	
990 Békéscsaba	.		3	0	−1	1	Makó	.	
Túrkeve	.		4	−1	−1	0	Szentes	.	
Berettyóújfalu	.		3	−1	−2		Szarvas	.	
880 Debrecen	ny=		4	−2	−3	0	Szeghalom	.	
892 Nyíregyháza	.		4	−4	−4	0	Kőrösszakál	.	
Kisvárda	.		5	−3	−6	0	Tiszaroff	.	
Mátészalka	.		2	−2	−3		Poroszló	.	
Tiszabecs	.		1	−4	−6		Karcag	.	
Vác	.		4	−2	−6		Hortobágy	.	
Gödöllő	.		3	−2	−4	0	Polgár	.	
Lőrinci	.		4	−2	−6		Hajdúdorog	.	
Gyöngyös	.		5	−1	−4	0	Nyírlugos	.	
Balassagyarmat	ny		4	−1	−5		Csenger	.	
755 Salgótarján	.		4	−1	−2		Vásárosnamény	.	
Galyatető (932 m)	.		−2	—	—		Záhony	.	
851 Kékestető (1000 m)	ny *		−2	−8	−8	0	Kisvárda	.	
Kompolt	.		6	−1	−2	2	Romhány	.	
Eger	.		6	−2	−6	2	Borsodnádasd	.	
Putnok	.		5	−1	−2		Jósvafő	.	
Lillafüred	.		4	−2	−6		Szendrőlád	.	
772 Miskolc	.		5	−2	−4	0	Hidasnémeti	.	
Füged	.		4	−2	−5	0	Tokaj	.	
Sárospatak	.		5	−2	−3	0	Szentendre	.	

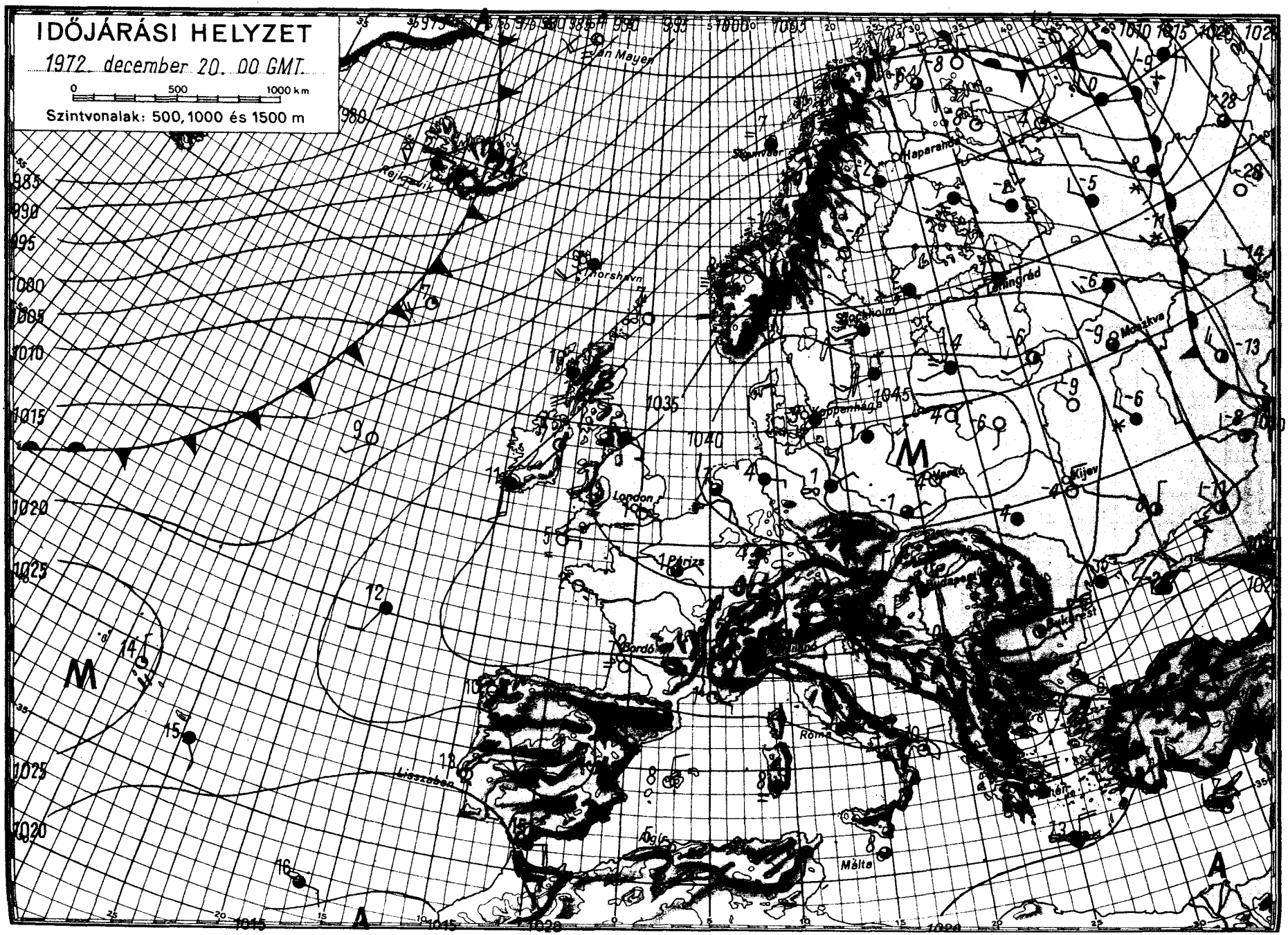
IDŐJÁRÁSI HELYZET
1972. december 20. 00 GMT.
0 500 1000 km
Szintvonalak: 500, 1000 és 1500 m
Jan Mayen
Reykjavik
Thorshavn
Stockholm
Leningrád
Moszkva
Haparanda
Koppenhága
London
Párizs
Bordó
Róma
Málta
Kijev
Budapest
Bukarest
Lisszabon
1035
1040
1045
M
A

IDŐJÁRÁSI NAPIJELENTÉS

ЕЖЕДНЕВНЫЙ МЕТЕОРОЛОГИЧЕСКИЙ БЮЛЛЕТЕНЬ • DAILY WEATHER REPORT
BULLETIN QUOTIDIEN DE TEMPS • TÄGLICHER WETTERBERICHT

KIADJA: ORSZÁGOS METEOROLÓGIAI SZOLGÁLAT
Készíti: Központi Előrejelző Intézet Előrejelző Osztálya — Megrendelhető: Budapest, II., Kitaibel Pál u. 1.
Telefon: 353-500, Előrejelző Osztály: 150-410 — Megjelenik naponként — Évi előfizetési díja: 720,— Ft
Kiadásért felel: az OMSZ elnöke — Szerkesztésért felel: a KEI igazgatója

85. évfolyam 356. szám + Budapest + 1972. december 21. csütörtök

Az időjárási helyzet ma reggel és a várható időjárás:

A sarkvidéki eredetü levegő Közép-Európában és a Balkán-félszigeten nyugalomba jutott. Igy a leszálló légmozgások hatására a felhőzet tovább csökkent, a csapadék fokozatosan megszünt és az éjszakai lehülés erősödött. A legmagasabb nappali hőmérséklet szerdán a Balkán-félszigeten 5, 6 fokkal volt alacsonyabb az elmult 10 év átlagánál. A változékonyabb, csapadékosabb időjárást okozó frontok a Skandináv-félszigetet és a Szovjetunió európai területét, valamint Európa legdélibb részét érintik.

Hazánkban szerdán az északi és az északkeleti megyékben 4, 8 órán át sütött a nap. Az ország többi részén erősen felhős vagy borult maradt az ég. Szórványosan volt jelentéktelen csapadékmennyiséget adó hószállingózás. A hőmérséklet napközben 0, +4 fokig emelkedett. Csütörtök hajnalra az erősen felhős délnyugati megyékben csak -2, -4, máshol -5, -12 fokig hült le a levegő. Ma délelőtt a Dunántul délnyugati részén is feloszlott a felhőzet, általában kevés volt a felhő. A hőmérséklet 11 órakor az ország nagy részén 0, -3 fok között váltakozott, de a ködös Miskolcon csak -4 fokot mértek.

Ma 12 órakor Budapesten a hőmérséklet -2 fok, a tengerszintre átszámitott légnyomás 783 mm, alig változik.

Várható időjárás péntek estig:

Általában derült, száraz,hideg idő.
Gyenge, időnként kissé élénkebb keleti, délkeleti szél.
Főként éjszaka és reggel néhány helyen köd.
Hideg marad az idő.
Várható legalacsonyabb éjszakai hőmérséklet: -5, -10,
legmagasabb nappali hőmérséklet pénteken: -3, +1 fok között.

Vadkerti Ferenc s.k.

TÁVOLABBI KILÁTÁSOK KEDD REGGELIG:

A hideg idő tovább tart, az időszak második felében sokfelé köd.
Legalacsonyabb hajnali hőmérsékletek -2, -8 fok között.
Legmagasabb nappali hőmérsékletek 0 fok körül alakulnak.
Jelentős mennyiségü /legalább 5 mm/ csapadék nem lesz.

TÁVELŐREJELZŐ OSZTÁLY

A hőmérséklet napi középértéke és eltérése a 100 évi átlagtól /Budapesten/

1972. XII. 20.:	+0,9 C°	0,8 C°

1871 óta ezen a napon Budapesten előfordult:

legmagasabb hőmérséklet	11,6 C° /1886/,	
legalacsonyabb hőmérséklet	-18,0 C° /1927/,	72.0683.

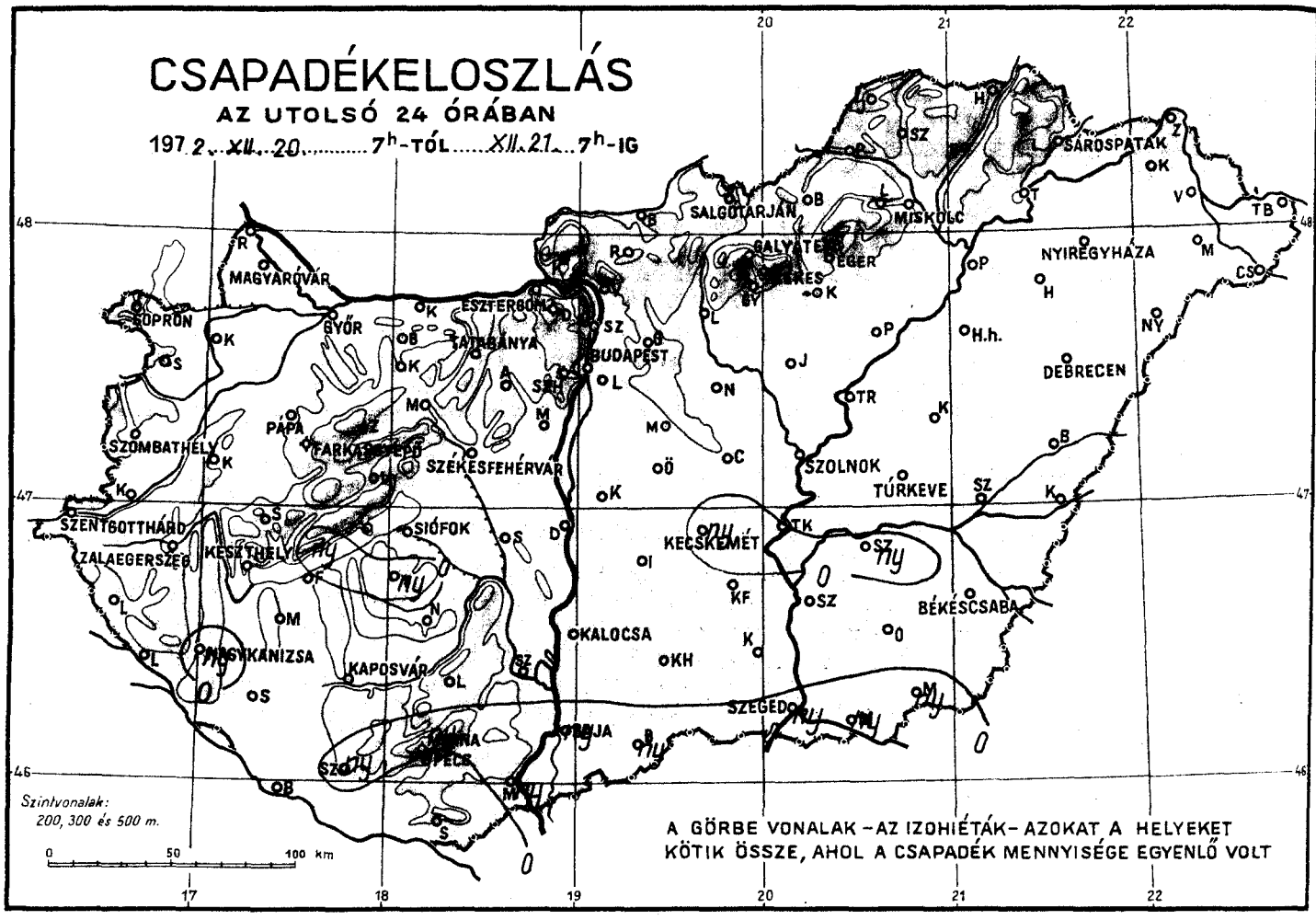
CSAPADÉKELOSZLÁS
AZ UTOLSÓ 24 ÓRÁBAN
197 2. XII. 20. 7h-TÓL XII. 21. 7h-IG
SOPRON
MAGYARÓVÁR
GYŐR
ESZTERGOM
SALGÓTARJÁN
MISKOLC
SÁROSPATAK
NYÍREGYHÁZA
DEBRECEN
BUDAPEST
SZOMBATHELY
PAPA
SZÉKESFEHÉRVÁR
SZOLNOK
TÚRKEVE
SZENTGOTTHÁRD
SIÓFOK
KECSKEMÉT
ZALAEGERSZEG
KESZTHELY
NAGYKANIZSA
KAPOSVÁR
KALOCSA
BÉKÉSCSABA
SZEGED
Szintvonalak:
200, 300 és 500 m.
0 50 100 km
A GÖRBE VONALAK – AZ IZOHIÉTÁK – AZOKAT A HELYEKET
KÖTIK ÖSSZE, AHOL A CSAPADÉK MENNYISÉGE EGYENLŐ VOLT

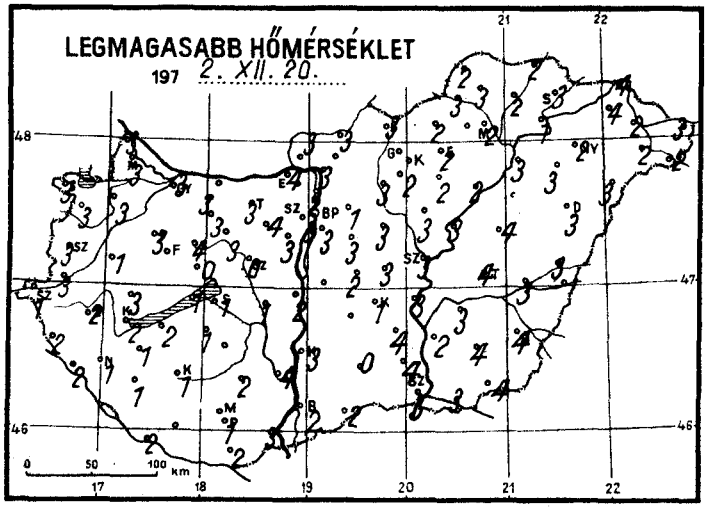
LEGMAGASABB HŐMÉRSÉKLET
197 2. XII. 20.
0 50 100 km

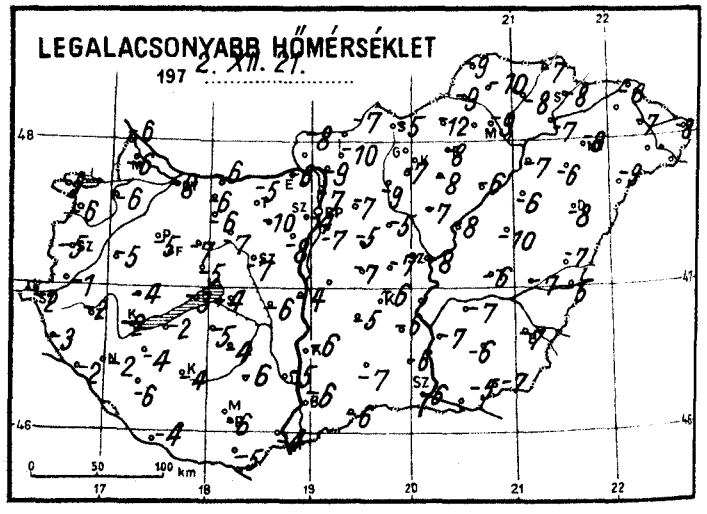
LEGALACSONYABB HŐMÉRSÉKLET
197 2. XII. 21.
0 50 100 km

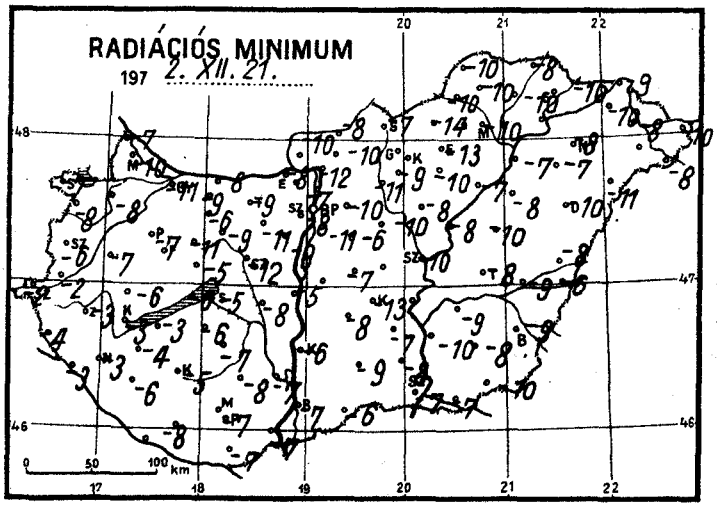
RADIÁCIÓS MINIMUM
197 2. XII. 21.
0 50 100 km

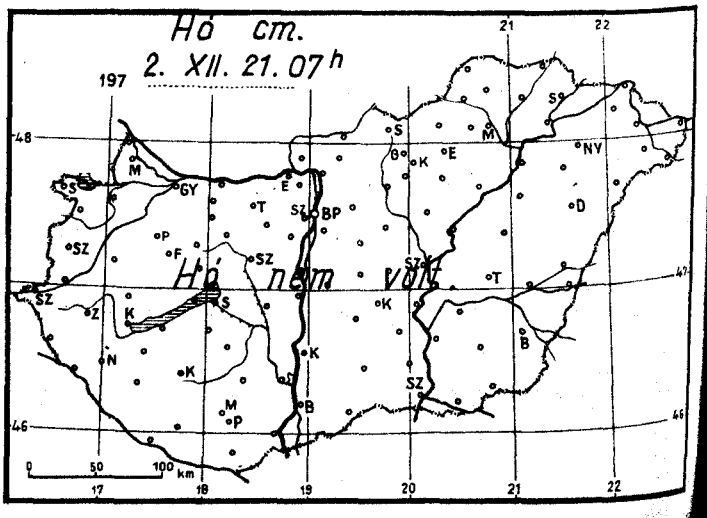
Hó cm.
2. XII. 21. 07h
197
Hó nem volt
0 50 100 km

1972. december hó, 21. nap csütörtök

	Csapadék (mm)		Hőmérsékleti szélsőségek: tegnapi nappali max.	éjszakai min.	min. 5 cm-en	Napsütés (óra) tegnap
Mosonmagyaróvár	•		3	-6	-10	5
12822 Győr	•		3	-8	-11	7
825 Pápa	•		3	-5	-7	4
805 Sopron	•		3	-5	-7	2
812 Szombathely	•		3	-5	-6	1
910 Szentgotthárd	•		1	-2	-2	0
915 Zalaegerszeg	•		2	-2	-3	
Lenti	•		2	-3	-4	
925 Nagykanizsa	ny *		1	-2	-3	0
920 Keszthely	•		2	-2	-3	1
Tihany	•		1	-3	-6	
935 Siófok	•		1	-4	-5	0
942 Pécs	•		1	-6	-7	0
Misinatető (534 m)	ny *		-2	-9	-9	0
Siklós	•		2	-5	-7	
Farkasgyepű (400 m)	•		1	-6	-7	
Veszprém	•		0	-5	-5	
Tatabánya	•		3	-5	-9	
843 Budapest (Lőrinc)	•		3	-7	-11	4
840 Budapest OMI	•		3	-4	-8	7
Budapest (Szabadságh., 474 m)	•		0	-8	-10	7
Martonvásár	•		3	-8	-9	4
Székesfehérvár	•		0	-7	-12	
Dunaújváros	•		2	-4	-5	
Szekszárd	•		4	-5	-7	
Mohács	ny * ▽		3	-4	-7	
960 Baja	ny *		2	-6	-7	0
Kalocsa	•		3	-6	-6	
Cegléd	•		3	-7	—	0
860 Szolnok	•		3	-8	-10	2
970 Kecskemét	ny *		1	-6	-13	0
Kiskunfélegyháza	•		4	-6	-7	
982 Szeged	ny *		3	-6	-7	0
Mezőhegyes	ny *		4	-7	-10	2
Orosháza	•		4	-6	-8	1
990 Békéscsaba	•		4	-7	-9	2
Túrkeve	•		4	-6	-8	5
Berettyóújfalu	•		3	-7	-8	
882 Debrecen	•		3	-8	-10	7
892 Nyíregyháza	•		2	-8	-8	7
Kisvárda	•		4	-8	-10	7
Mátészalka	•		2	-2	-4	
Tiszabecs	•		3	-8	-10	
Vác	•		3	-9	-12	
Gödöllő	•		1	-7	-10	7
Lőrinci	•		3	-9	-11	
Gyöngyös	•		2	-7	-9	7
Balassagyarmat	•		3	-2	-8	
755 Salgótarján	•		3	-5	-7	
Galyatető (932 m)	•		-2	-11		
851 Kékestető (1000 m)	•		-7	-9	-9	7
Kompolt	•		2	-8	-10	8
Eger	•		2	-8	-13	7
Putnok	•		3	-9	-10	
Lillafüred	•		2	-8	-11	
772 Miskolc	•		2	-9	-10	7
Füged	•		2	-8	-10	
Sárospatak	•		3	-8	-10	7

24 órai csapadék mm		
Rajka	•	
Kapuvár	•	
Bábolna	•	
Komárom	•	
Káld	•	
Sopronhorp.	•	
Körmend	•	
Letenye	•	
Sümeg	•	
Zirc	•	
Kisbér	•	
Mór	•	
Alcsút	•	
Esztergom	•	
Dobogókő	•	
Fonyód	•	
Tab	ny *	
N. Sárdogány	•	
Lengyel	•	
Nagykónyi	•	
Marcali	•	
Somogyszob	•	
Kaposvár	•	
Homokszigy.	•	
Szigetvár	ny	
Bácsalmás	ny *	
Kiskunhalas	•	
Izsák	•	
Kunsztmiklós	•	
Örkény	•	
Nagykáta	•	
Jászapáti	•	
Tiszakécske	•	
Monor	•	
Kistelek	• =	
Makó	ny *	
Szentes	• =	
Szarvas	ny	
Szeghalom	•	
Körösszakál	•	
Tiszaroff	•	
Poroszló	• *	
Karcag	•	
Hortobágy	• =	
Polgár	•	
Hajdúdorog	•	
Nyírlugos	•	
Csenger	•	
Vásárosnamény	•	
Záhony	•	
Kisar[illegible]	•	
Romhány	•	
Borsodnádasd	•	
Jósvafő	•	
Szendrőlád	•	
Hidasnémeti	•	
Tokaj	•	
Szentendre	•	

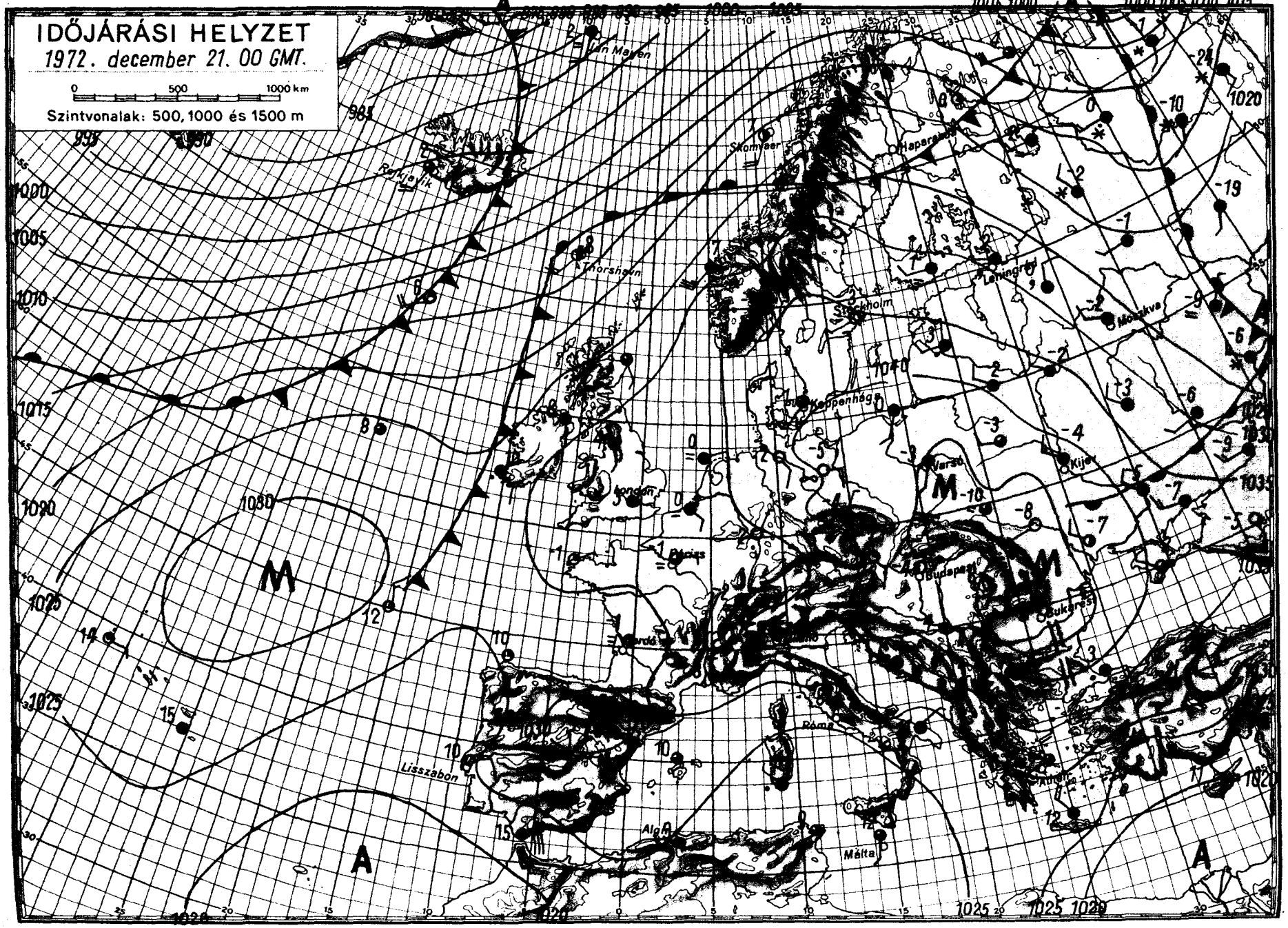
IDŐJÁRÁSI HELYZET
1972. december 21. 00 GMT.
0 500 1000 km
Szintvonalak: 500, 1000 és 1500 m
Jan Mayen
Skomvaer
Thorshavn
Stockholm
Leningrád
Moszkva
Koppenhága
London
Varsó
Kijev
Budapest
Bukarest
Róma
Athén
Málta
Algír
Lisszabon
M
A

IDŐJÁRÁSI NAPIJELENTÉS

ЕЖЕДНЕВНЫЙ МЕТЕОРОЛОГИЧЕСКИЙ БЮЛЛЕТЕНЬ • DAILY WEATHER REPORT
BULLETIN QUOTIDIEN DE TEMPS • TÄGLICHER WETTERBERICHT

KIADJA: ORSZÁGOS METEOROLÓGIAI SZOLGÁLAT
Készíti: Központi Előrejelző Intézet Előrejelző Osztálya — Megrendelhető: Budapest, II., Kitaibel Pál u. 1.
Telefon: 353-500, Előrejelző Osztály: 150-410 — Megjelenik naponként — Évi előfizetési díja: 720,— Ft
Kiadásért felel: az OMSZ elnöke — Szerkesztésért felel: a KEI igazgatója

85. évfolyam 357. szám + Budapest + 1972. december 22. péntek

Az időjárási helyzet ma reggel és a várható időjárás:

Nyugat- és Közép-Európa fölött folytatódnak a leszálló légmozgások. Hatásukra kevés a felhő, a reggeli ködöktől eltekintve, száraz, hideg az idő. A Kárpát-medencét kitöltő hideg, szárazföldi eredetü levegő az évszaknak megfelelőnél 2, 4 fokkal hidegebb időjárást okoz. Európa többi részén változékony, felhős az időjárás. A Szovjetunió európai területének nagy részén havazik és az évszakhoz képest enyhe az idő.

Hazánkban csütörtökön általában derült, száraz, napos idő volt, ennek ellenére a legmagasabb nappali hőmérséklet csak +3, -2 fok között alakult ki. Ma hajnalra szeszélyes területi eloszlásban -5, -11 fokig hült le a levegő. Ma délelőtt változóan felhős, párás, helyenként ködös volt az idő. A hőmérséklet 11 órakor -2, -5 fok között váltakozott.

Ma 12 órakor Budapesten a hőmérséklet -1 fok, a tengerszintre átszámitott légnyomás 781 mm, gyengén emelkedik.

Várható időjárás szombat estig:

Általában derült, párás, hideg idő.
Az éjszakai és a reggeli órákban helyenként köd.
Gyenge, napközben kissé élénkebb változó irányu szél.
Várható legalacsonyabb éjszakai hőmérséklet: -5, -10,
legmagasabb nappali hőmérséklet szombaton: 0, -4 fok között.

Bartha Péterné s.k.

A hőmérséklet napi középértéke és eltérése a 100 évi átlagtól /Budapesten/:

1972. XII. 21.:	-2,5 C°	-2,4 C°

1871 óta ezen a napon Budapesten előfordult:

legmagasabb hőmérséklet	13,6 C° /1886/,
legalacsonyabb hőmérséklet	-18,0 C° /1927/.

72.0684.

CSAPADÉKELOSZLÁS

AZ UTOLSÓ 24 ÓRÁBAN

197 2. XII. 21. 7h-TÓL XII. 22. 7h-IG

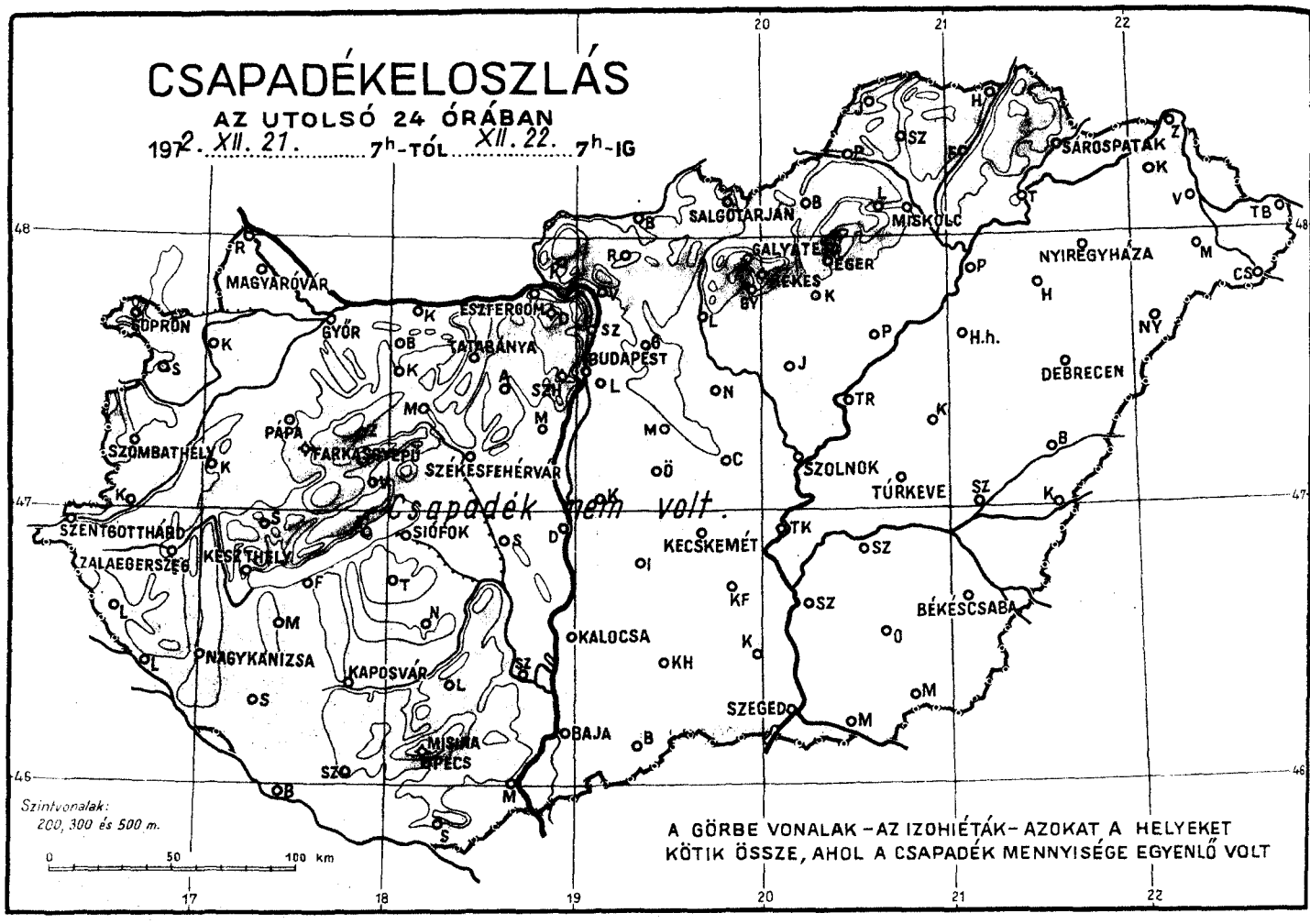

LEGMAGASABB HŐMÉRSÉKLET

197 2. XII. 21.

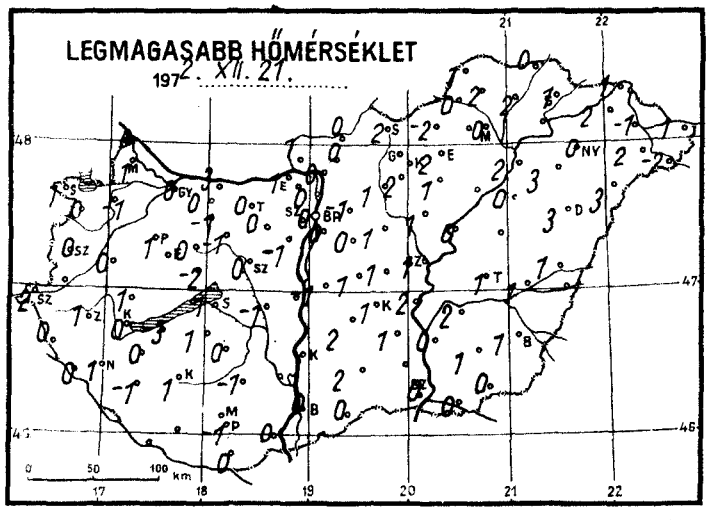

LEGALACSONYABB HŐMÉRSÉKLET

197 2. XII. 22.

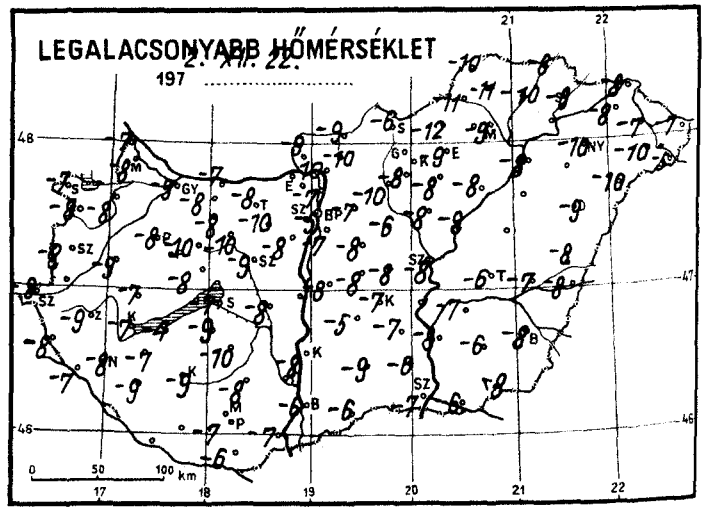

RADIÁCIÓS MINIMUM

197 2. XII. 22.

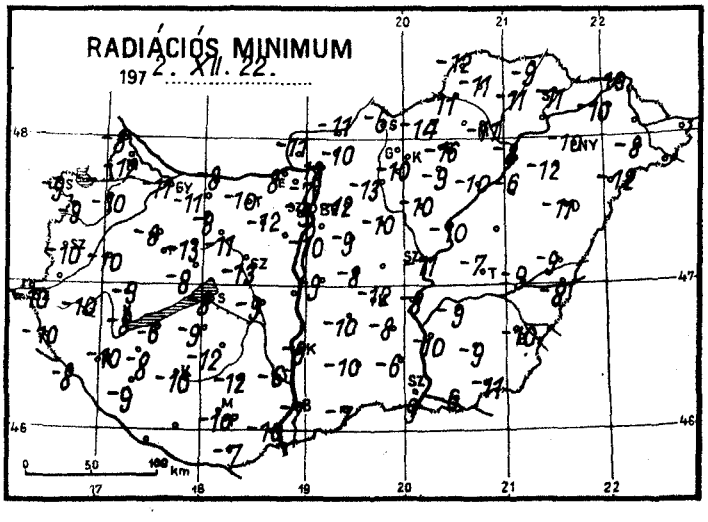

Hó cm.

197 2. XII. 22. 07h

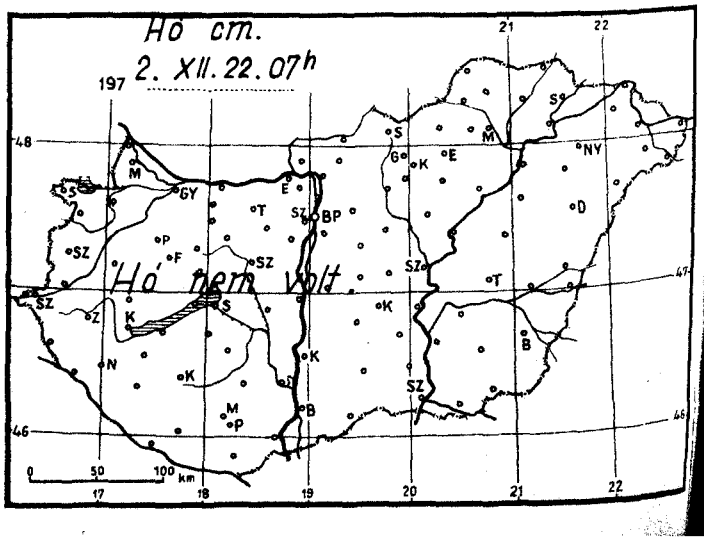

1972. december hó, 22. nap péntek

	Az utolsó 24 óra adatai						24 órai csapadék mm		Hó cm
	Csapadék (mm)	Hó cm	Hőmérsékleti szélsőségek: tegnapi nappali max.	éjszakai min.	min. 5 cm-en	Napsütés (óra) tegnap			
Mosonmagyaróvár	•		1	-8	-12	6	Rajka	• ⌴	
12822 Győr	•		0	-9	-11	6	Kapuvár	•	
825 Pápa	•		1	-8	-8	7	Bábolna	•	
805 Sopron	•		1	-7	-9	4	Komárom	•≡	
812 Szombathely	•		0	-8	-10	6	Káld	• ⌴	
910 Szentgotthárd	•		2	-9	-10	7	Sopronhorp.	• ⌴	
915 Zalaegerszeg	•		1	-9	-10		Körmend	–	
Lenti	•		0	-8	-10		Letenye	•	
925 Nagykanizsa	•		1	-8	-10	7	Sümeg	•	
920 Keszthely	•		0	-7	-8	7	Zirc	•	
Tihany	–						Kisbér	•	
935 Siófok	•		1	-7	-8	7	Mór	• ⌴	
942 Pécs	•		-1	-7	-10	8	Alcsút	• ⌴	
Misinatető (534 m)	•		-3	-8	-9	6	Esztergom	•	
Siklós	•		0	-6	-7		Dobogókő	–	
Farkasgyepű (400 m)	•		-2	-8	-8		Fonyód	•	
Veszprém	• ⌴		-2	-8	-8		Tab	•	
Tatabánya	• ⌴		0	-8	-10		N.Sárosgép.	•	
843 Budapest (Lőrinc)	•		0	-7	-10	6	Lengyel	•	
840 Budapest OMI	• ⌴		0	-5	-9	4	Nagykónyi	• ⌴	
Budapest (Szabadságh.,474 m)	• ⌴		-2	-7	-11	6	Marcali	•	
Martonvásár	•		-1	-8	-11	5	Somogyszob	•	
Székesfehérvár	•≡⌴		0	-9	-13		Kaposvár	• ⌴	
Dunaújváros	–						Homokszt gy.	•	
Szekszárd	•				-6		Szigetvár	•	
Mohács	•		0	-7	-10		Bácsalmás	• ⌴	
960 Baja	•		0	-6	-7	7	Kiskunhalas	•	
Kalocsa	•		–	-8	-9		Izsák	•	
Cegléd	• ⌴		1	-8	–	3	Kunsztmiklós	•	
860 Szolnok	•		1	-8	-11	3	Örkény	•≡	
970 Kecskemét	•		1	-7	-12	5	Nagykáta	• ⌴	
Kiskunfélegyháza	• ⌴		1	-7	-8		Jászapáti	• ⌴	
982 Szeged	•		0	-7	-9	6	Tiszakécske	•	
Mezőhegyes	•≡V		0	-8	-11	4	Monor	•	
Orosháza	•		1	-6	-9	7	Kistelek	•≡	
990 Békéscsaba	•		1	-8	-10	6	Makó	•≡	
Túrkeve	•		1	-6	-7	6	Szentes	•	
Berettyóújfalu	• ⌴		1	-8	-9		Szarvas	•	
882 Debrecen	•		3	-9	-11	6	Szeghalom	• ⌴	
892 Nyíregyháza	•		0	-10	-10	4	Körösszakál	•	
Kisvárda	•		2	-8	-10	5	Tiszaroff	•≡	
Mátészalka	•		2	-10	-12		Poroszló	• ⌴	
Tiszabecs	•		1	-7	-8		Karcag	–	
Vác	• ⌴		0	-10	-12		Hortobágy	•≡	
Gödöllő	•		-1	-7	-12	6	Polgár	•	
Lőrinci	•≡V		1	-10	-13		Hajdúdorog	•	
Gyöngyös	•		2	-8	-10	6	Nyírlugos	• ⌴	
Balassagyarmat	• ⌴		0	-9	-11		Csenger	•	
755 Salgótarján	•		2	-6	-6		Vásárosnamény	• ⌴V	
Galyatető (932 m)	•		-1				Záhony	•	
851 Kékestető (1000 m)	•		-4	-5	-11	5	Vámosmikola	•	
Kompolt	•		1	-8	-9	5	Romhány	•	
Eger	•		2	-9	-16	5	Borsodnádasd	• ⌴	
Putnok	•		0	-11	-11		Jósvafő	•	
Lillafüred	•		2	-9	-9		Szendrőlád	• ⌴	
772 Miskolc	•		0	-9	-11	2	Hidasnémeti	•	
Füged	• ⌴		2	-10	-11		Tokaj	–	
Sárospatak	• ⌴		1	-9	-11	3	Szentendre	• ⌴	

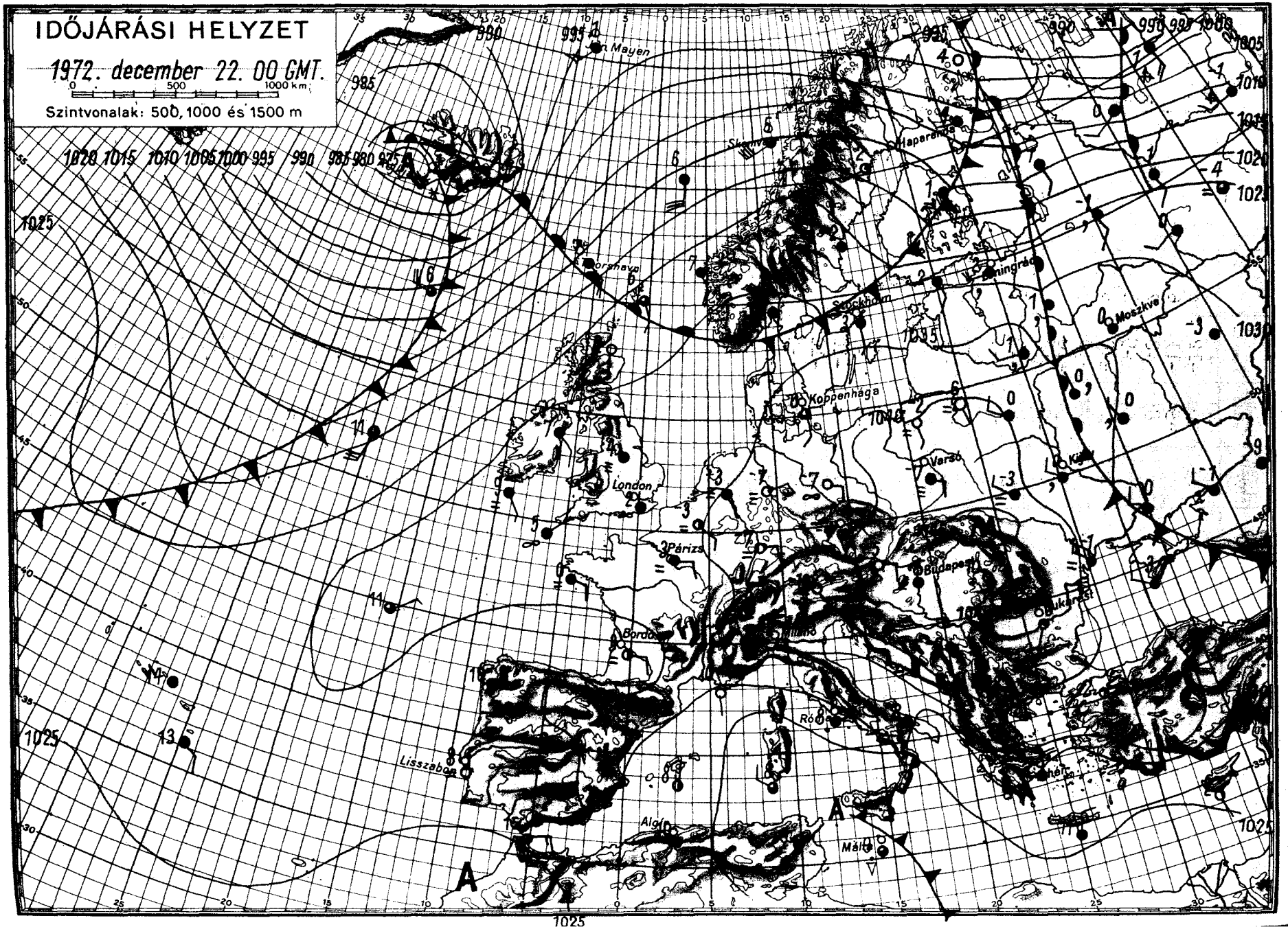

OFFSET NYOMDA BUDAPEST

IDŐJÁRÁSI NAPIJELENTÉS

ЕЖЕДНЕВНЫЙ МЕТЕОРОЛОГИЧЕСКИЙ БЮЛЛЕТЕНЬ • DAILY WEATHER REPORT
BULLETIN QUOTIDIEN DE TEMPS • TÄGLICHER WETTERBERICHT

KIADJA: ORSZÁGOS METEOROLÓGIAI SZOLGÁLAT
Készíti: Központi Előrejelző Intézet Előrejelző Osztálya — Megrendelhető: Budapest, II., Kitaibel Pál u. 1.
Telefon: 353-500, Előrejelző Osztály: 150-410 — Megjelenik naponként — Évi előfizetési díja: 720,— Ft
Kiadásért felel: az OMSZ elnöke — Szerkesztésért felel: a KEI igazgatója

85. évfolyam 358. szám + Budapest + 1972. december 23. szombat

Az időjárási helyzet ma reggel és a várható időjárás:

Európa középső részei fölött továbbra is lassu leszálló mozgások határozzák meg az időjárást. Igy párás, sokfelé napközben is ködös az idő, de havazás nincsen. Az erősen párás levegő, a tartós ködök megakadályozzák a nappali felmelegedést. Igy a legtöbb helyen napközben is fagypont alatti hőmérsékleteket mérnek. A Kárpát-medence környékén is lelassultak a vizszintes légmozgások, igy hazánk időjárását vasárnap is az itt lévő hideg levegő határozza meg.

Hazánkban pénteken változóan felhős ég mellett általában 2, 6 órán keresztül sütött a nap. Havazás sehol sem volt. A tartósan ködös helyeken napközben sem mértek 0, -4 foknál magasabb hőmérsékletet, máshol +1, +3 fokos maximumok alakultak ki. Ma hajnalra -4, -10 fokra hült le a levegő. Délelőtt változóan felhős, párás idő volt. Néhány helyen még a késő délelőtti órákra sem oszlott föl a zuzmarás köd. 11 órakor -1 és -6 fok közötti hőmérsékleteket mutattak a hőmérők.

Ma 12 órakor Budapesten a hőmérséklet -1 fok volt, a tengerszintre átszámitott légnyomás 778 mm, alig változik.

Várható időjárás vasárnap estig:

Változóan felhős, párás, idő, havazás nélkül.
Mérsékelt délkeleti szél.
Erős éjszakai lehülés, hideg nappal.
Főként hajnalban és reggel többfelé köd, zuzmaraképződés.

Várható legalacsonyabb éjszakai hőmérséklet: -5, -10,
legmagasabb nappali hőmérséklet vasárnap: általában +1,
-3 fok között, a tartósan ködös helyeken kevéssel -5 fok alatt.

Kerényi Nárcisz s.k.

A hőmérséklet napi középértéke és eltérése a 100 évi átlagtól /Budapesten/:

1972. XII. 22.:	-1,7 C°	-1,3 C°

1871 óta ezen a napon Budapesten előfordult:

legmagasabb hőmérséklet	14,1 C° /1971/,
legalacsonyabb hőmérséklet	-19,1 C° /1927/.

72.0686.

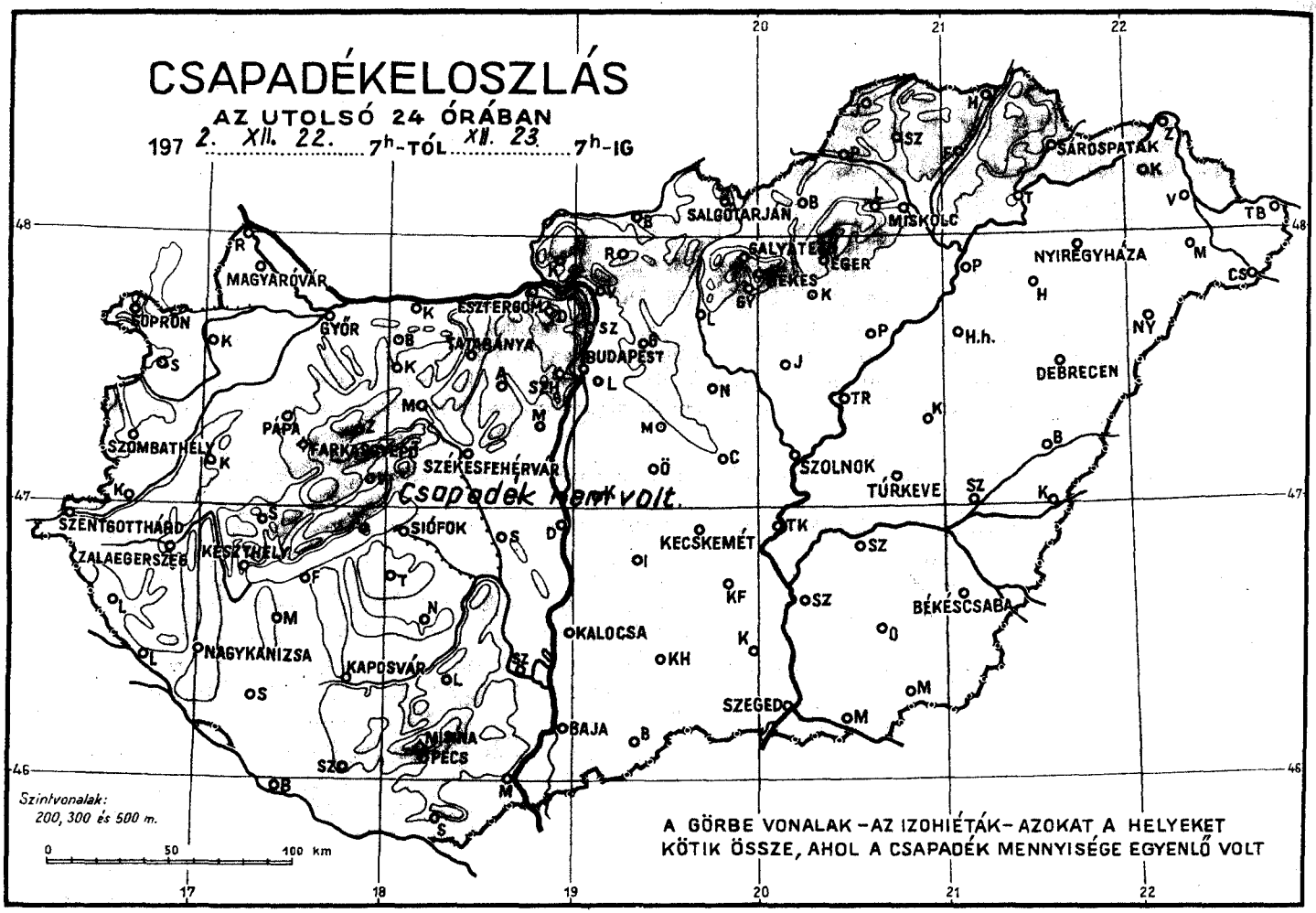
CSAPADÉKELOSZLÁS
AZ UTOLSÓ 24 ÓRÁBAN
197 2. XII. 22. 7h-TÓL XII. 23. 7h-IG
Csapadék nem volt.
Szintvonalak:
200, 300 és 500 m.
A GÖRBE VONALAK – AZ IZOHIÉTÁK – AZOKAT A HELYEKET
KÖTIK ÖSSZE, AHOL A CSAPADÉK MENNYISÉGE EGYENLŐ VOLT
SOPRON
MAGYARÓVÁR
GYŐR
ESZTERGOM
SALGÓTARJÁN
MISKOLC
SÁROSPATAK
NYÍREGYHÁZA
DEBRECEN
BUDAPEST
SZOMBATHELY
PÁPA
TATABÁNYA
SZÉKESFEHÉRVÁR
SIÓFOK
SZENTGOTTHÁRD
ZALAEGERSZEG
KESZTHELY
NAGYKANIZSA
KAPOSVÁR
PÉCS
BAJA
SZEGED
KECSKEMÉT
KALOCSA
SZOLNOK
TÚRKEVE
BÉKÉSCSABA

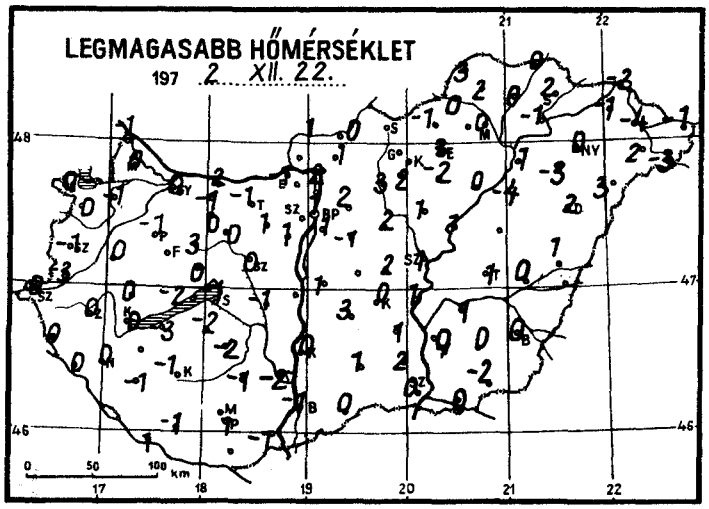
LEGMAGASABB HŐMÉRSÉKLET
197 2. XII. 22.

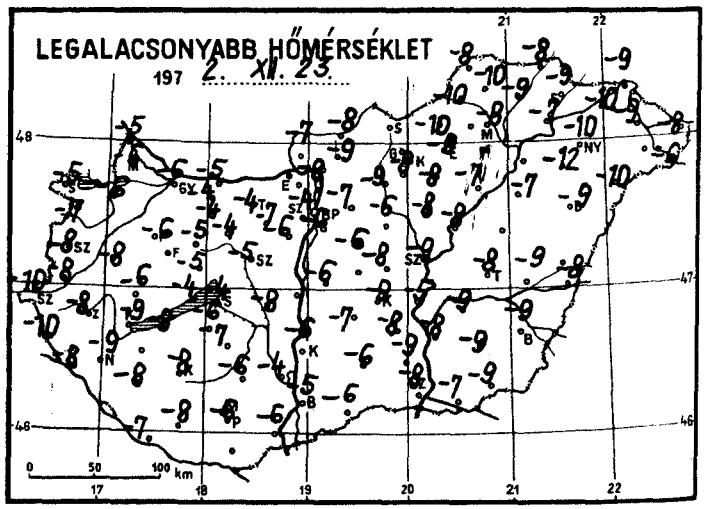
LEGALACSONYABB HŐMÉRSÉKLET
197 2. XII. 23.

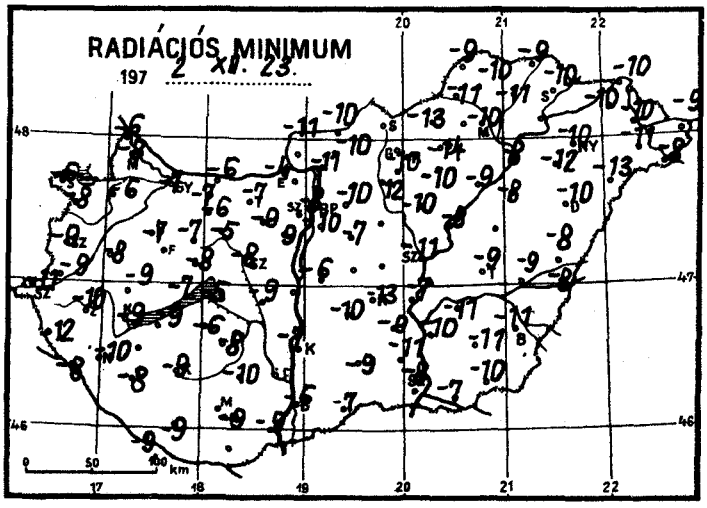
RADIÁCIÓS MINIMUM
197 2. XII. 23.

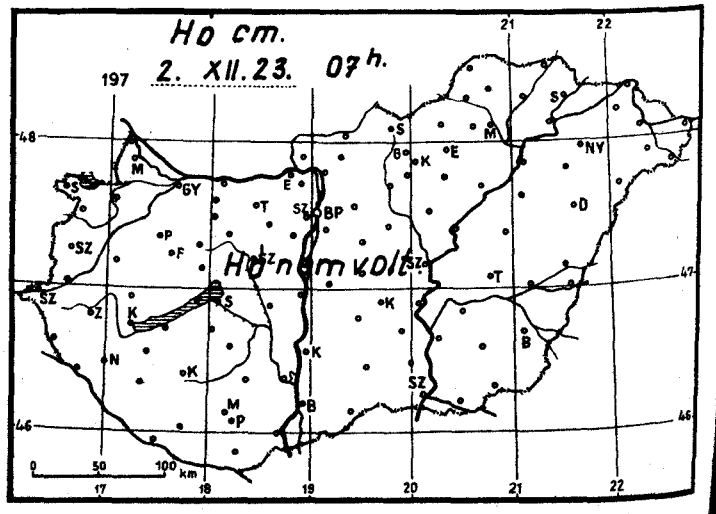
Hó cm.
197 2. XII. 23. 07h.
Hó nem volt

1972. december hó,
23. nap szombat

	Az utolsó 24 óra adatai						24 órai csapadék mm		Hó cm
	Csapadék (mm)	Hó cm	Hőmérsékleti szélsőségek: tegnapi nappali max.	éjszakai min.	min. 5 cm-en	Napsütés (óra) tegnap			
Mosonmagyaróvár	.		0	-6	-8	5	Rajka	. ⌊	
12822 Győr	.		0	-6	-7	6	Kapuvár	.	
825 Pápa	.		-1	-6	-7	3	Bábolna	.	
805 Sopron	.		0	-5	-6	4	Komárom	. ⌊	
812 Szombathely	.		-1	-8	-9	3	Káld	. ⌊	
910 Szentgotthárd	.		0	-10	-11	1	Sopronhorp.	. ⌊	
915 Zalaegerszeg	.		0	-8	-10		Körmend	. ⌊	
Lenti	.		0	-10	-12		Letenye	.	
925 Nagykanizsa	.		0	-9	-10	2	Sümeg	. ≡	
920 Keszthely	.		0	-9	-9	2	Zirc	.	
Tihany	.		-2	-4	-7		Kisbér	.	
935 Siófok	.		-1	-4	-5	2	Mór	. ⌊	
942 Pécs	.		1	-6	-9	4	Alcsút	. ⌊	
Misinatető (534 m)	.		-2	-6	-9	5	Esztergom	.	
Siklós	–						Dobogókő	–	
Farkasgyepű (400 m)	. ⌊		-1	-6	-7		Fonyód	. ⌊	
Veszprém	. ⌊		0	-5	-8		Tab	.	
Tatabánya	. ⌊		-1	-4	-7	0	N.Horogszp.	.	
843 Budapest (Lőrinc)	.		1	-6	-10	2	Lengyel	.	
840 Budapest OMI	.		1	-4	-8	3	Nagykónyi	. ⌊	
Budapest (Szabadságh., 474 m)	. ⌊		0	-1	-9	5	Marcali	–	
Martonvásár	.		1	-6	-9	2	Somogyszob	. ≡	
Székesfehérvár	. ≡ ⌊		0	-5	-8		Kaposvár	. ≡ ⌊	
Dunaújváros	–						Hőmérsztgy.	. ≡ ⌊	
Szekszárd	.		-2	-4	–		Szigetvár	. ≡ ⌊	
Mohács	.		-1	-6	-9		Bácsalmás	. ≡	
960 Baja	.		-1	-5	-6	0	Kiskunhalas	. ≡	
Kalocsa	.		0	-6	-7		Izsák	.	
Cegléd	.		2	-8	–	0	Kunsztmiklós	.	
860 Szolnok	.		1	-9	-11	3	Örkény	–	
970 Kecskemét	. ≡		0	-9	-13	4	Nagykáta	. ≡	
Kiskunfélegyháza	. ⌊		1	-8	-9		Jászapáti	. ⌊	
982 Szeged	.		0	-8	-8	2	Tiszakécske	.	
Mezőhegyes	. V		-2	-9	-10	0	Monor	.	
Orosháza	.		0	-9	-11	0	Kistelek	. ≡	
990 Békéscsaba	.		0	-9	-10	2	Makó	.	
Túrkeve	. ≡		1	-8	-9	1	Szentes	. ≡	
Berettyóújfalu	. ≡		1	–	-8		Szarvas	. ≡	
880 Debrecen	.		2	-9	-10	4	Szeghalom	. ≡	
892 Nyíregyháza	.		0	-10	-10	2	Körösszakál	. ≡	
Kisvárda	.		-1	-10	-10	0	Tiszaroff	. ≡	
Mátészalka	.		2	–	-11		Poroszló	≡ ⌊	
Tiszabecs	.		-1	-8	-9		Karcag	–	
Vác	. ⌊		2	-8	-11		Hortobágy	. ≡	
Gödöllő	.		2	-7	-10	3	Polgár	. ≡	
Lőrinci	.		3	-9	-12		Hajdúdorog	.	
Gyöngyös	.		2	-8	-10	6	Nyírlugos	. ≡	
Balassagyarmat	. ⌊		0	-8	-10		Csenger	.	
755 Salgótarján	.		–	–	–		Vásárosnamény	. ⌊	
Galyatető (932 m)	.		1	-3			Záhony	. ≡	
851 Kékestető (1000 m)	.		1	-3	-5	5	Vámosmikola	.	
Kompolt	.		-2	-8	-10	5	Romhány	.	
Eger	.		3	-9	-14	5	Borsodnádasd	. ⌊	
Putnok	.		0	-10	-11		Jósvafő	.	
Lillafüred	.		2	-8	-11		Szendrőlád	. ≡ ⌊ V	
772 Miskolc	.		0	-8	-10	2	Hidasnémeti	.	
Füged	. ⌊		0	-9	-11		Tokaj	. ⌊	
Sárospatak	. ⌊		2	-9	-10	0	Szentendre	. ⌊	

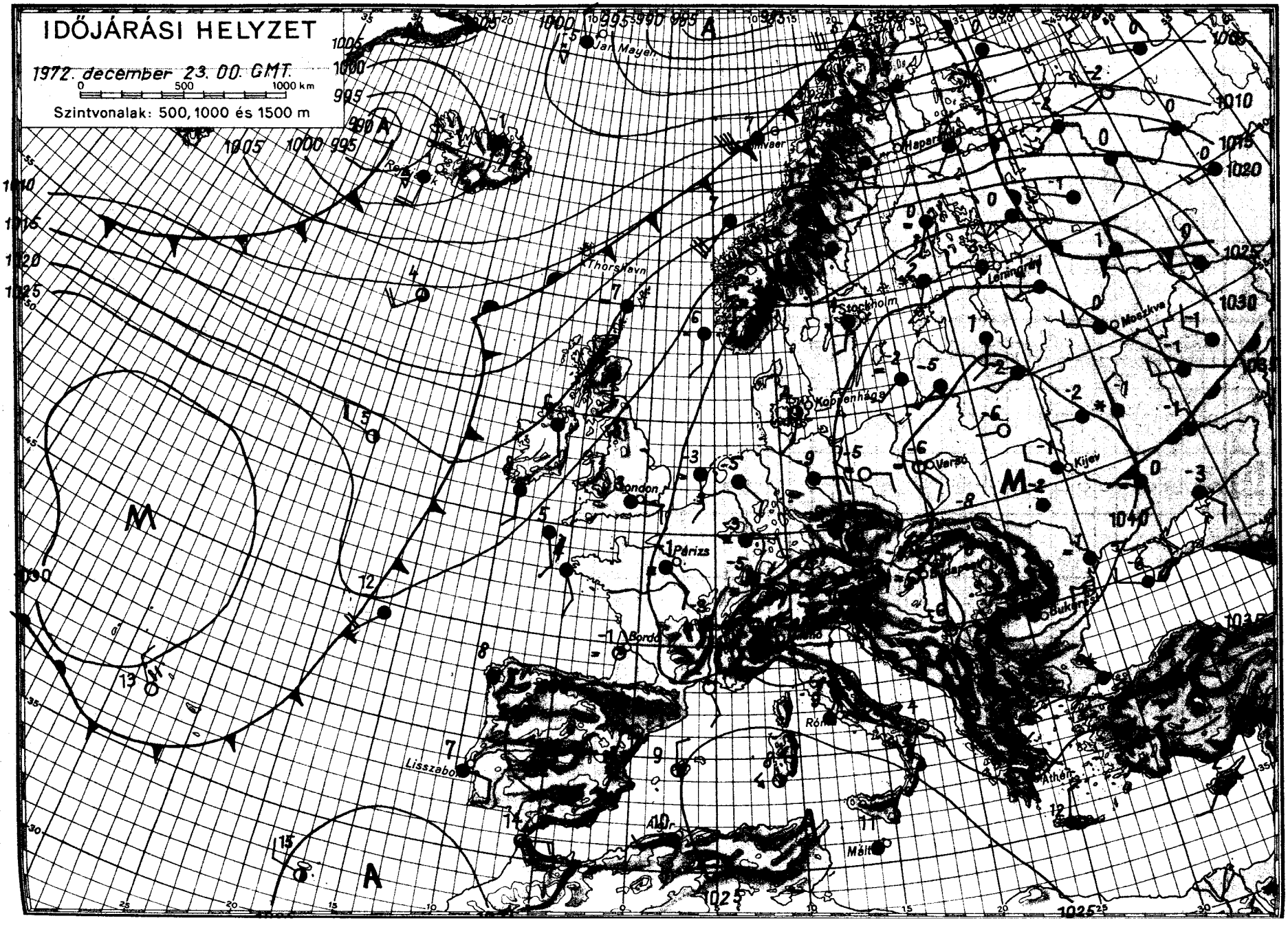

OFFSET-NYOMDA, BUDAPEST

IDŐJÁRÁSI NAPIJELENTÉS

ЕЖЕДНЕВНЫЙ МЕТЕОРОЛОГИЧЕСКИЙ БЮЛЛЕТЕНЬ • DAILY WEATHER REPORT
BULLETIN QUOTIDIEN DE TEMPS • TÄGLICHER WETTERBERICHT

KIADJA: ORSZÁGOS METEOROLÓGIAI SZOLGÁLAT
Készíti: Központi Előrejelző Intézet Előrejelző Osztálya — Megrendelhető: Budapest, II., Kitaibel Pál u. 1.
Telefon: 353-500, Előrejelző Osztály: 150-410 — Megjelenik naponként — Évi előfizetési díja: 720,— Ft
Kiadásért felel: az OMSZ elnöke — Szerkesztésért felel: a KEI igazgatója

85. évfolyam 359. szám + Budapest + 1972. december 24. vasárnap

Az időjárási helyzet ma reggel és a várható időjárás:

A Közép-Európa feletti magasnyomású képződmény lassanként Kelet-Európa fölé huzódik át. Ezzel lehetővé válik, hogy a huzamos ideig fennálló, lassu, határozott irány nélküli mozgásokat mindinkább déli, délnyugati váltsa fel. Ezzel az áramlással kissé nedvesebb levegő érkezik majd Közép-Európa fölé, a felhőzet megnövekszik. A folyamat azonban lassu, igy a Kárpát-medence időjárását még a következő 36 órában is az itt megrekedt hideg levegő határozza meg.

Hazánkban szombaton változóan felhős volt az ég. Az ország legnagyobb részén 1, 6 órán át sütött a nap. Az északkeleti megyékben egész nap sürü köd volt. Csak egy-két helyen volt jelentéktelen mennyiségü ködszitálás, hószállingózás. A legmagasabb hőmérséklet általában +3, -3, a tartósan ködös helyeken azonban -3, -5 fok között volt. Ma hajnalra -4, -12 fokig hült le a levegő. Délelőtt változóan felhős volt az ég;több helyen keletkezett köd zúzmara-lerakódással. A hőmérséklet 11 órakor a ködmentes helyeken -1, -4, másutt -5, -8 fok között volt.

Ma 12 órakor Budapesten a hőmérséklet -2 fok, a tengerszintre átszámitott légnyomás 776 mm, alig változik.

Várható időjárás hétfő estig:

Változóan felhős, párás, hideg idő, havazás nélkül.
Gyenge, időnként kissé megélénkülő délkeleti, déli szél.
Főként reggel és délelőtt többfelé köd zúzmarával.
Várható legalacsonyabb éjszakai hőmérséklet: -5, -10,
legmagasabb nappali hőmérséklet hétfőn: +1, -3 fok között,
a tartósan ködös helyeken -5 fok körül.

Bóna Márta s.k.

A hőmérséklet napi középértéke és eltérése a 100 évi átlagtól /Budapesten/:

1972 XII. 23.: -1,7 C° -1,0 C°

1871 óta ezen a napon Budapesten előfordult:

legmagasabb hőmérséklet 12,0 C° /1971/,
legalacsonyabb hőmérséklet -17,6 C° /1879/.

72.0685.

CSAPADÉKELOSZLÁS

2. XII. UTOLSÓ 24 ÓRÁBAN

197 ..... 7h-TÓL 7h-IG

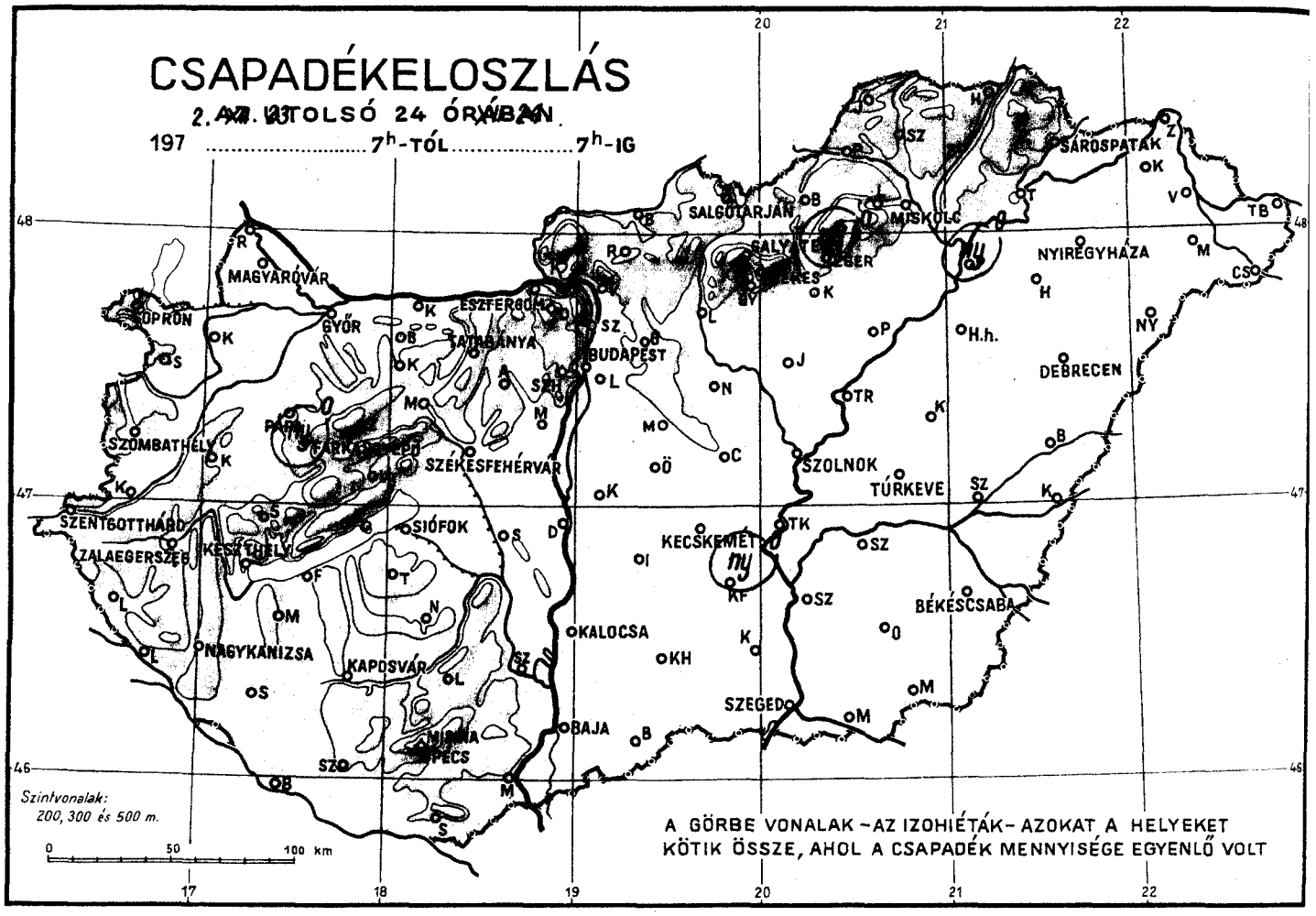

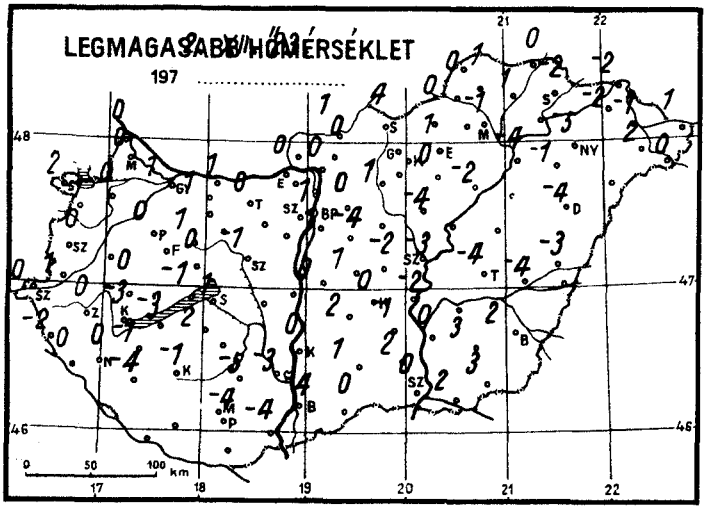

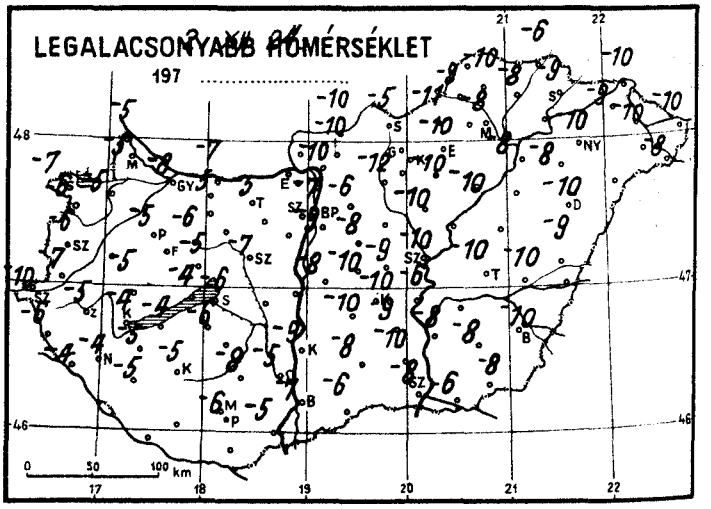

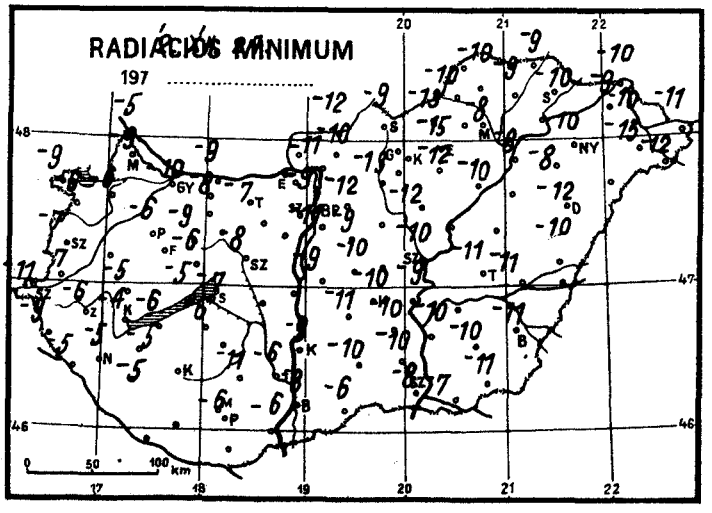

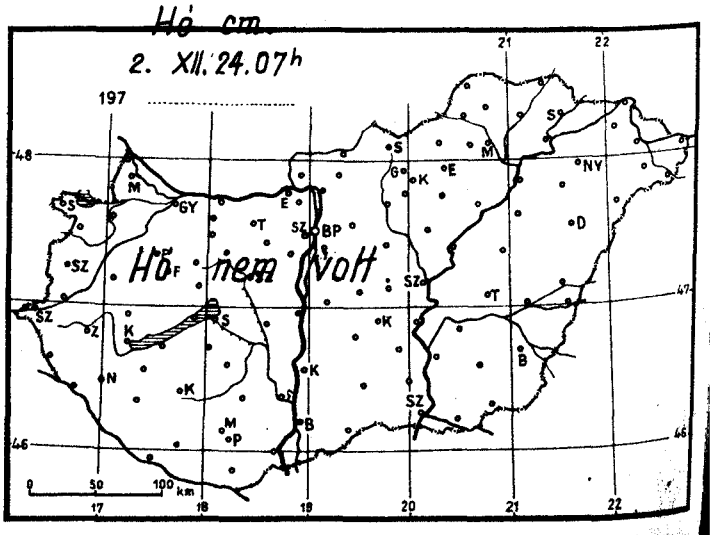

1972. december ..... hó,
24. vasárnap ..... nap

	Az utolsó 24 óra adatai						24 órai csapadék mm		Hó cm
	Csapadék (mm)	Hó cm	Hőmérsékleti szélsőségek: tegnapi nappali max.	éjszakai min.	min. 5 cm-en	Napsütés (óra) tegnap			
	.		0	-5	-9	6		.	
Mosonmagyaróvár	.		1	-8	-10	3	Rajka	.≡	
12822 Győr	.		0	-5	-6	5	Kapuvár	.	
825 Pápa	.		2	-7	-9	4	Bábolna	.	
805 Sopron	.		0	-6	-7	1	Komárom	–	
812 Szombathely	.		0	-10	-11	3	Káld	.	
910 Szentgotthárd	.		0	-5	-6	0	Sopronhorp.	.⌊	
915 Zalaegerszeg	.		-2	-6	-9		Körmend	.	
Lenti	.		0	-4	-5	1	Letenye	.	
925 Nagykanizsa	.		-3	-4	-4	0	Sümeg	.≡	
920 Keszthely	.≡		-1	-4	-5		Ziro	–	
Tihany	.		1	-6	-7	4	Kisbér	–	
935 Siófok	.≡		-4	-6	-6	0	Mór	–	
942 Pécs	.		-1	-9	-10	4	Alcsút	.	
Misinatető (534 m)	–						Esztergom	–	
Siklós	ny,≡		-2	-6	-7		Dobogókő	.V	
Farkasgyepű (400 m)	.≡		0	-5	-6		Fonyód	.	
Veszprém	.		0	-5	-7		Tab	–	
Tatabánya	.		1	-9	-11	4	Sárbogárd	.	
843 Budapest (Lőrinc)	.		1	-7	-9	4	Lengyel	–	
840 Budapest OMI	–						Nagykónyi	.	
Budapest (Szabadságh., 474 m)	–						Marcali	.	
Martonvásár	.≡		-1	-7	-8		Somogyszob	.	
Székesfehérvár	–						Kaposvár	–	
Dunaújváros	.≡		-3	-5	-6		Barcs	–	
Szekszárd	.≡		-4	-5	-6		Szigetvár	.⌊	
Mohács	.		-4	-7	-8	0	Bácsalmás	.	
960 Baja	.		0	-9	-9		Kiskunhalas	.	
Kalocsa	.≡		-2	-9	–	0	Izsák	.	
Ceglód	ny≡		-3	-10	-10	0	Kunsztmiklós	.	
860 Szolnok	.≡		0	-10	-10	1	Örkény	–	
970 Kecskemét	ny,≡		-1	-9	-10		Nagykáta	.V	
Kiskunfélegyháza	.≡		0	-8	-8	2	Jászapáti	.	
982 Szeged	.		3	-8	-11	4	Tiszakécske	.	
Mezőhegyes	.		3	-8	-10	3	Monor	.≡	
Orosháza	.		2	-10	-11	4	Kistelek	.	
990 Békéscsaba	.		4	-10	-11	0	Makó	.	
Túrkeve	.		-3	-9	-10		Szentes	–	
Berettyóújfalu	.		-4	-10	-12	0	Szarvas	.	
880 Debrecen	.≡		-5	-10	-10	0	Szeghalom	.	
892 Nyíregyháza	.		-2	-9	-9	0	Körösszakál	–	
Kisvárda	.≡		2	-13	-15		Tiszaroff	.≡V	
Mátészalka	.		1	-10	-11		Poroszló	–	
Tiszabecs	.		0	-10	-11		Karcag	–	
Vác	.		0	-6	-12	4	Hortobágy	ny,≡	
Gödöllő	.		1	-12	-13		Polgár	.	
Lőrinci	–						Hajdúdorog	–	
Gyöngyös	.		1	-10	-12		Nyírlugos	.≡	
Balassagyarmat	.		4	-5	-9		Csenger	.≡	
755 Salgótarján	.		-1	-10	–		Vásárosnamény	.≡	
Galyatető (932 m)	.		-1	-7	-9	8	Záhony	–	
851 Kékestető (1000 m)	.		0	-10	-12	4	Királyrét	.	
Kompolt	ny,		1	-10	-15	4	Romhány	.	
Eger	.≡		0	-9	-10		Borsodnádasd	–	
Putnok	.		1	-8	-11		Jósvafő	.≡⌊V	
Lillafüred	.≡		-1	-8	-8	0	Szendrőlád	.≡	
772 Miskolc	.≡V		1	-8	-9		Hidasnémeti	–	
Füged	.≡V		-2	-9	-10	0	Tokaj	–	
Sárospatak							Szentendre		

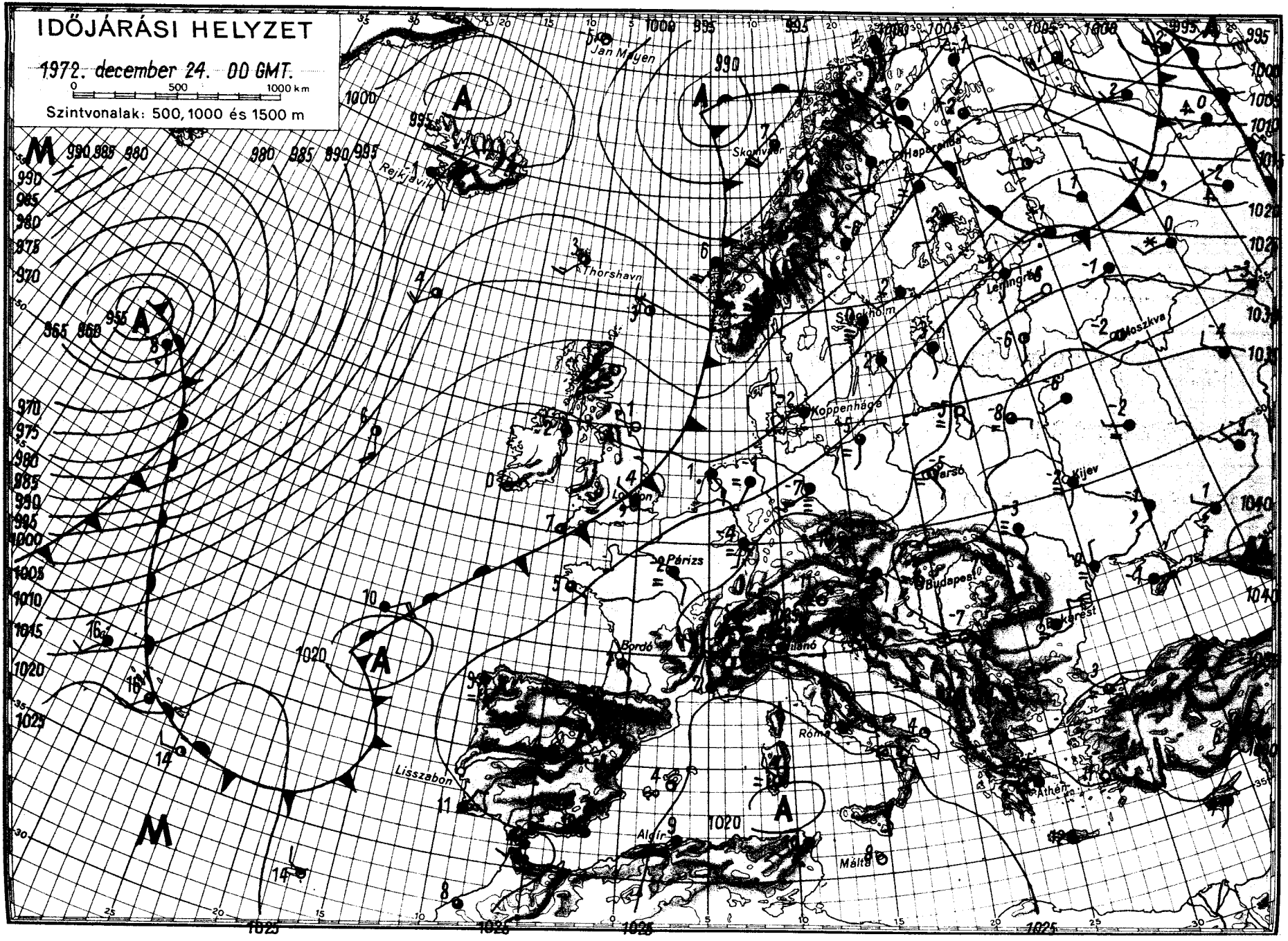
IDŐJÁRÁSI HELYZET
1972. december 24. 00 GMT.
0 500 1000 km
Szintvonalak: 500, 1000 és 1500 m
Jan Mayen
Reykjavik
Thorshavn
Skanvaer
Koppenhága
Párizs
Bordó
Lisszabon
Algír
Málta
Róma
Athén
Budapest
Moszkva
Kijev
Leningrád
Stockholm
Bukarest
Milánó

IDŐJÁRÁSI NAPIJELENTÉS

ЕЖЕДНЕВНЫЙ МЕТЕОРОЛОГИЧЕСКИЙ БЮЛЛЕТЕНЬ • DAILY WEATHER REPORT
BULLETIN QUOTIDIEN DE TEMPS • TÄGLICHER WETTERBERICHT

KIADJA: ORSZÁGOS METEOROLÓGIAI SZOLGÁLAT
Készíti: Központi Előrejelző Intézet Előrejelző Osztálya — Megrendelhető: Budapest, II., Kitaibel Pál u. 1.
Telefon: 353-500, Előrejelző Osztály: 150-410 — Megjelenik naponként — Évi előfizetési díja: 720,— Ft
Kiadásért felel: az OMSZ elnöke — Szerkesztésért felel: a KEI igazgatója

85. évfolyam 360. szám + Budapest + 1972. december 25. hétfő

Az időjárási helyzet ma reggel és a várható időjárás:

Szárazföldünk középső részének időjárását még mindig a leszálló légmozgások határozzák meg. Igy folytatódik a csendes, változóan felhős, párás, többfelé ködös idő, helyenként zúzmarával, egyébként számottevő csapadék nélkül. A változékony, szeles, csapadékos időt okozó óceáni léghullámok változatlanul Európa nyugati partvidékén, Észak-Európán és a Szovjetunió európai területén haladnak át.

Hazánkban vasárnap a Dunántulon, a Duna-Tisza-közének nagy részén és az északi, északkeleti megyékben erősen felhős, vagy borult maradt az ég. Az ország többi részén általában 2, 6 órán át sütött a nap. Reggel több helyen keletkezett köd, helyenként zúzmarával, de ezek nagy része napközben feloszlott. A hőmérséklet csucsértéke a tartósan ködös és erősen felhős helyeken csak -2, -6, máshol -1, +4 fok között alakult. Hétfő hajnalra a déli, délnyugati országrészben csak -2, -6, máshol -7, -12 fokig hült le a levegő. Ma délelőtt keleten derült, máshol borult, párás, helyenként ködös idő volt. A hőmérséklet 11 órakor az ország területén -2, -8 fok között váltakozott.

Ma 12 órakor Budapesten a hőmérséklet -5 fok, a tengerszintre átszámitott légnyomás 775 mm, alig változik.

Várható időjárás kedd estig:

Éjszaka és reggel sokfelé, napközben kevesebb helyen ködös idő, zúzmarával.
Számottevő csapadék nem várható.
Ahol a köd feloszlik, néhány órás napsütés lesz.
Gyenge, időnként kissé élénkebb déli, délkeleti szél.

Várható legalacsonyabb éjszakai hőmérséklet: -5, -10,
legmagasabb nappali hőmérséklet kedden: +2, -3 fok között, a tartósan ködös helyeken -5 fok körül.

Vadkerti Ferenc s.k.

A hőmérséklet napi középértéke és eltérése a 100 évi átlagtól /Budapesten/:

1972. XII. 24.:	-2,6 C°	-2,2 C°

1871 óta ezen a napon Budapesten előfordult:

legmagasabb hőmérséklet	12,1 C° /1958/,
legalacsonyabb hőmérséklet	-18,2 C° /1879/.

72.0687.

CSAPADÉKELOSZLÁS

AZ UTOLSÓ 24 ÓRÁBAN

197 2. XII. 24. 7h-TÓL XII. 25. 7h-IG

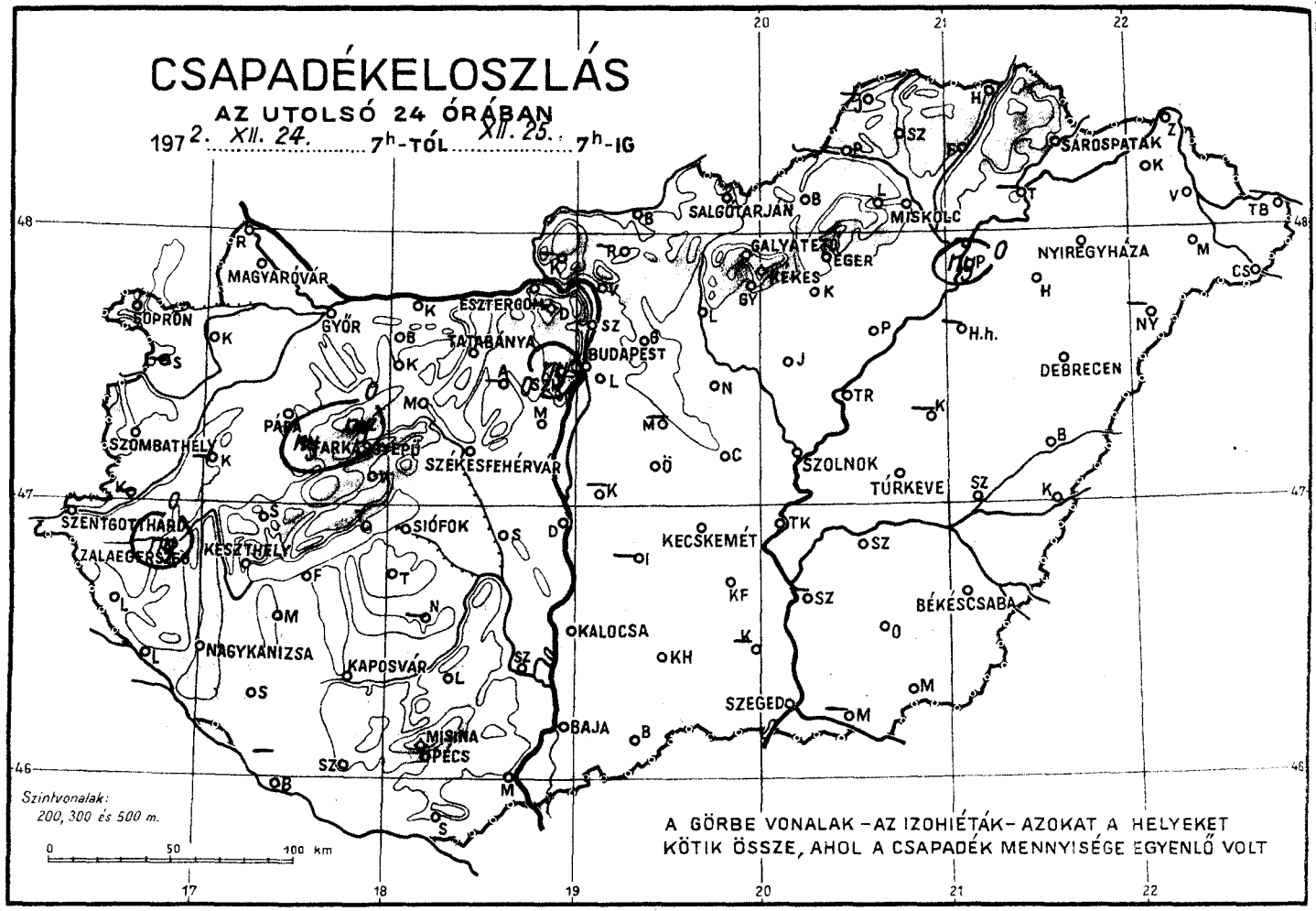

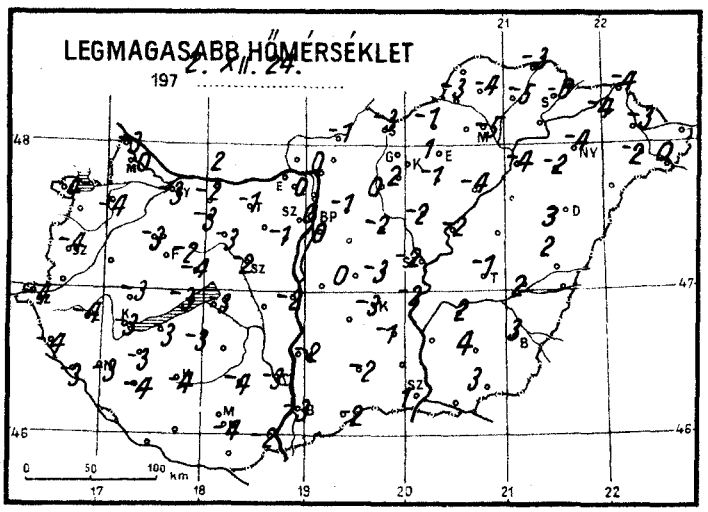

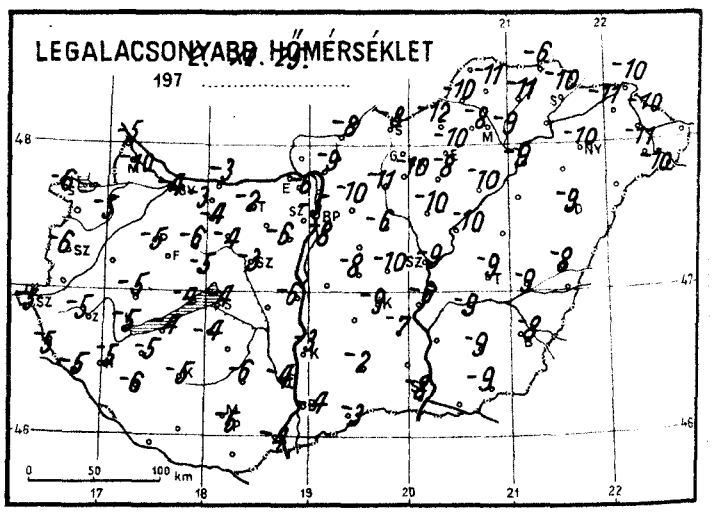

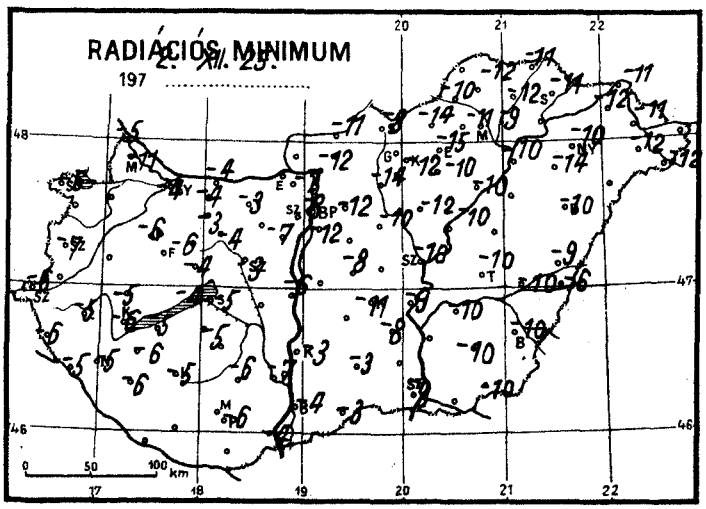

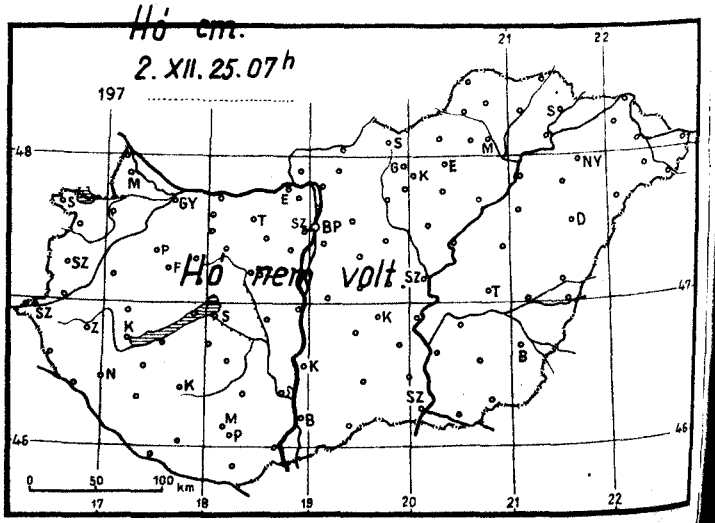

1972. december ..... hó,
25. hétfő ..... nap .....

	Az utolsó 24 óra adatai						24 órai csapadék mm		Hó cm
	Csapadék (mm)	Hó cm	Hőmérsékleti szélsőségek: tegnapi nappali max.	éjszakai min.	min. 5 cm-en	Napsütés (óra) tegnap			
Mosonmagyaróvár	•		0	-10	-11		Rajka	•=	
12822 Győr	•=		-3	-4	-4	0	Kapuvár	•=	
825 Pápa	•=		-3	-5	-6	0	Bábolna	•	
805 Sopron	•=		-4	-6	-6	0	Komárom	•=⌴	
812 Szombathely	•=		-4	-6	-7	0	Káld	–	
910 Szentgotthárd	•=		-4	-5	-6	0	Sopronhorp.	–	
915 Zalaegerszeg	ny×		-4	-5	-5		Körmend	–	
Lenti	•=		-4	-5	-6		Letenye	•=	
925 Nagykanizsa	•=		-3	-5	-5	0	Sümeg	•=	
920 Keszthely	•=		-3	-5	-6	0	Ziro	ny=	
Tihany	•=		-3	-4	-4		Kisbér	•=	
935 Siófok	•=		-3	-4	-5	0	Mór	•=	
942 Pécs	•=		-4	-5	-6	0	Alcsút	–	
Misinatető (534 m)	•=		-6	-7	-7	0	Esztergom	–	
Siklós	–						Dobogókő	–	
Farkasgyepű (400 m)	ny=V		-1	-6	-7		Fonyód	•V	
Veszprém	•=V		-4	-5	-4		Tab	•=	
Tatabánya	•=V		-1	-2	-3		Sárbogárd	–	
843 Budapest (Lőrinc)	•=		0	-8	-12	0	Lengyel	•	
840 Budapest OMI	•⌴		0	-5	-8	0	Nagykónyi	–	
Budapest (Szabadságh.,474 m)	ny=V		-2	-6	-9	1	Marcali	•=	
Martonvásár	•		-1	-6	-7	0	Somogyszob	•=	
Székesfehérvár	•=⌴		-3	-3	-3		Kaposvár	•=	
Dunaújváros	•=		-2	-6	-6		Bárs	–	
Szekszárd	•=		-3	-4	-7		Szigetvár	–	
Mohács	•=		-2	-4	-4		Bácsalmás	•=⌴	
960 Baja	•=		-3	-4	-4	0	Kiskunhalas	•=	
Kalocsa	•=		-2	-3	-3		Izsák	–	
Cegléd	•V		-3	-10	-	0	Kunsztmiklós	–	
860 Szolnok	•=		-2	-9	-10	5	Örkény	•=	
970 Kecskemét	•=		-3	-9	-11	0	Nagykáta	•	
Kiskunfélegyháza	•=		-1	-7	-8		Jászapáti	•V	
982 Szeged	•=		1	-8	-9	4	Tiszakécske	•	
Mezőhegyes	•=		3	-9	-10	5	Monor	–	
Orosháza	•=		4	-9	-10	6	Kistelek	–	
990 Békéscsaba	•=		3	-8	-10	6	Makó	–	
Túrkeve	•=		-1	-9	-10	4	Szentes	–	
Berettyóújfalu	•⌴		2	-8	-9		Szarvas	•=	
883 Debrecen	•=		3	-9	-10	3	Szeghalom	•⌴	
892 Nyíregyháza	•=		-4	-10	-10	4	Körösszakál	•	
Kisvárda	•		-4	-11	-12	0	Tiszaroff	•=	
Mátészalka	•		2	-11	-12		Poroszló	•=V	
Tiszabecs	–						Karcag	–	
Vác	•=⌴		0	-9	-12		Hortobágy	–	
Gödöllő	•		-1	-10	-12	1	Polgár	ny=	
Lőrinci	•V		0	-11	-14		Hajdúdorog	•	
Gyöngyös	•		2	-10	-12	3	Nyírlugos	–	
Balassagyarmat	•⌴		-1	-8	-11		Csenger	•	
755 Salgótarján	•		-3	-8	-8		Vásárosnamény	•V	
Galyatető (932 m)	•		-1	-10			Záhony	•	
851 Kékestető (1000 m)	•		-3	-6	-7	7	Mátyus	–	
Kompolt	•		-1	-8	-10	2	Rombány	–	
Eger	•		1	-10	-15	4	Borsodnádasd	•⌴	
Putnok	•=		-3	-10	-10		Jósvafő	–	
Lillafüred	•		1	-8	-11		Szendrőlád	•⌴V	
772 Miskolc	•=		-5	-9	-9	0	Hidasnémeti	•	
Füged	•V		-5	-11	-12		Tokaj	–	
Sárospatak	•=V		-6	-10	-11	0	Szentendre	•	

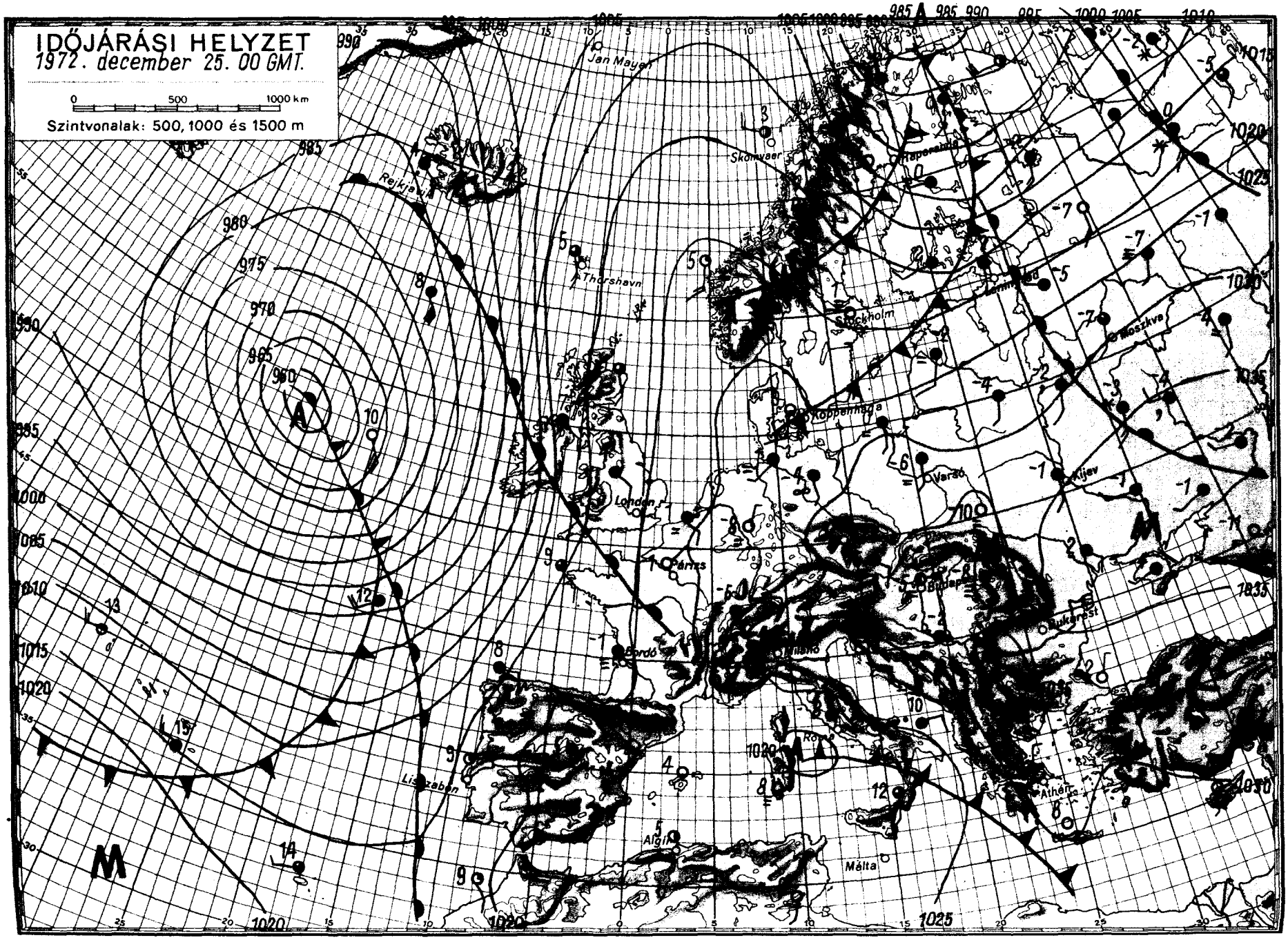
IDŐJÁRÁSI HELYZET
1972. december 25. 00 GMT.
0 500 1000 km
Szintvonalak: 500, 1000 és 1500 m
Jan Mayen
Skomvaer
Rejkjavik
Thorshavn
Stockholm
Moszkva
Koppenhága
Varsó
Kijev
London
Párizs
Bordó
Bukarest
Róma
Athén
Algír
Málta
Lisszabon

IDŐJÁRÁSI NAPIJELENTÉS

ЕЖЕДНЕВНЫЙ МЕТЕОРОЛОГИЧЕСКИЙ БЮЛЛЕТЕНЬ • DAILY WEATHER REPORT
BULLETIN QUOTIDIEN DE TEMPS • TÄGLICHER WETTERBERICHT

KIADJA: ORSZÁGOS METEOROLÓGIAI SZOLGÁLAT
Készíti: Központi Előrejelző Intézet Előrejelző Osztálya — Megrendelhető: Budapest, II., Kitaibel Pál u. 1.
Telefon: 353-500, Előrejelző Osztály: 150-410 — Megjelenik naponként — Évi előfizetési díja: 720,— Ft
Kiadásért felel: az OMSZ elnöke — Szerkesztésért felel: a KEI igazgatója

85. évfolyam 261. szám + Budapest + 1972. december 26. kedd

Az időjárási helyzet ma reggel és a várható időjárás:

Szárazföldünk északi és középső része, valamint a Balkán-félsziget fölött nagy kiterjedésü magasnyomásu légköri képződmény helyezkedik el. Ennek középpontja a Balti-tenger térsége fölött található. Hatására folytatódik a csendes, erősen párás, helyenként ködös, az évszakhoz képest 2, 6 fokkal hidegebb időjárás. Az óceáni nedves, enyhe légtömegek vonulási pályája elkerüli Közép-Európát és a Skandináv-félszigeten át észak felé irányul. Igy Észak-Európában változékony, csapadékos, az évszakhoz képest enyhe az idő.

Hazánkban hétfőn borult, erősen párás, keleten ködös volt az idő. Helyenként zuzmara keletkezett. A Dunántulon néhány helyről kisebb havazást, Tihanyból ónoseső t jelentettek. A lehullott csapadék mennyisége nem volt mérhető. A legmagasabb nappali hőmérséklet általában +2, -5 fok között alakult, a Tiszántulon néhány helyen, ahol egész napon át megmaradt a köd, -6 fokot mértek. Ma hajnalra szeszélyes területi eloszlásban -2, -8, északkeleten -9, -12 fokig hült le a levegő. Délelőtt borult, erősen párás, főként keleten ködös idő volt. A hőmérséklet 11 órakor -2, -7 fok között váltakozott.

Ma 12 órakor Budapesten a hőmérséklet -5 fok, a tengerszintre átszámított légnyomás 776 mm, alig változik.

Várható időjárás szerda estig:

Erősen felhős, párás, éjszaka és reggel sok helyen ködös idő, zuzmaraképződéssel.
Néhány helyen kisebb havazás, hószállingózás.
Gyenge, napközben mérsékelt déli, délkeleti szél.
Hideg marad az idő.
Várható legalacsonyabb éjszakai hőmérséklet: -5, -10,
legmagasabb nappali hőmérséklet szerdán: 0, -5 fok között.

Bartha Péterné s.k.

A hőmérséklet napi középértéke és eltérése a 100 évi átlagtól /Budapesten/

1972. XII. 25.:	-2,8 C°	-2,1 C°

1871 óta ezen a napon Budapesten előfordult:

legmagasabb hőmérséklet	10,1 C° /1958/,
legalacsonyabb hőmérséklet	-20,6 C° /1879/.

72.0638.

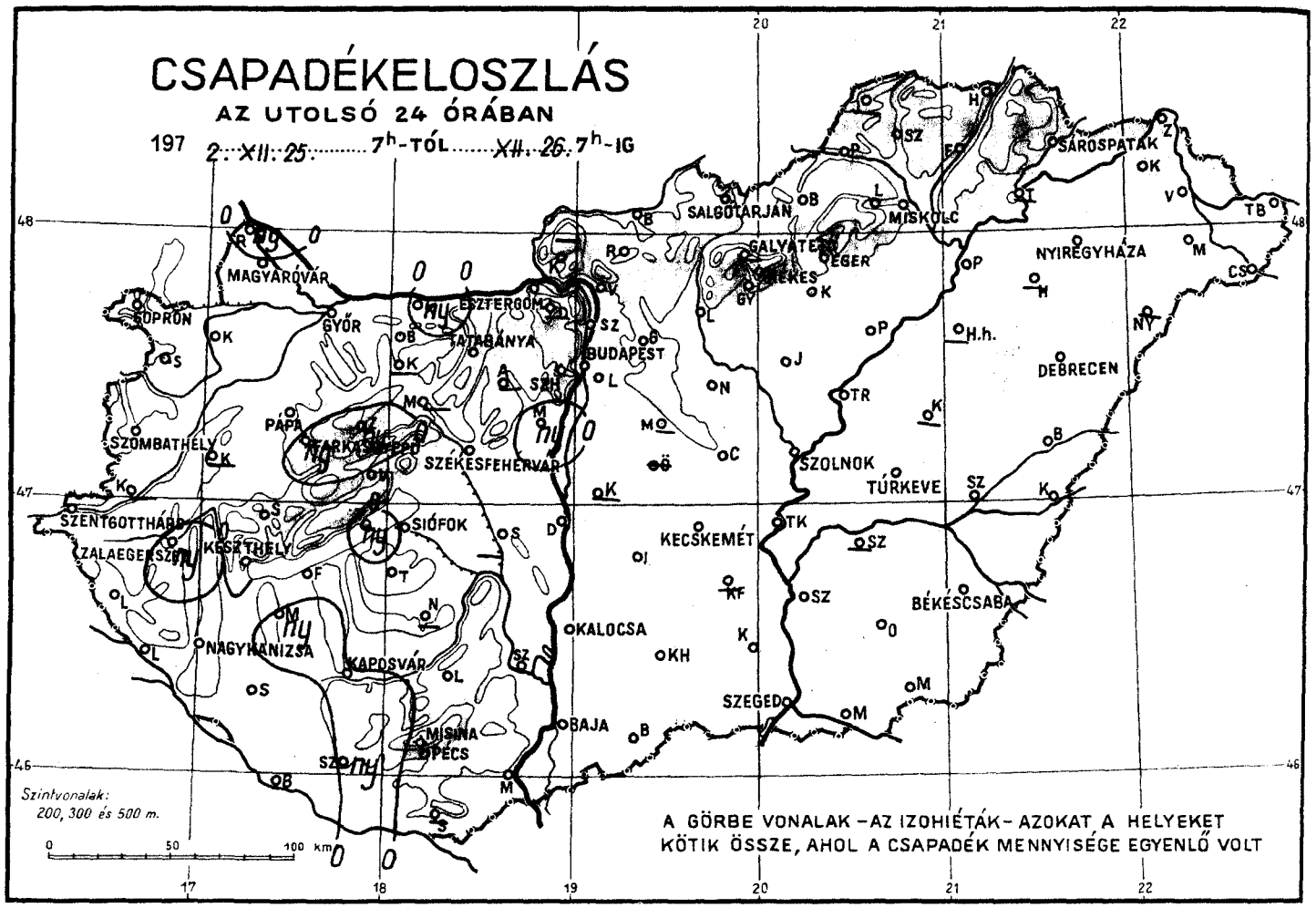
CSAPADÉKELOSZLÁS
AZ UTOLSÓ 24 ÓRÁBAN
197 2. XII. 25. 7h-TÓL XII. 26. 7h-IG
MAGYARÓVÁR
SOPRON
GYŐR
ESZTERGOM
TATABÁNYA
BUDAPEST
SZÉKESFEHÉRVÁR
SZOMBATHELY
PÁPA
SZENTGOTTHÁRD
ZALAEGERSZEG
KESZTHELY
SIÓFOK
NAGYKANIZSA
KAPOSVÁR
PÉCS
MISKOLC
SALGÓTARJÁN
GALYATETŐ
EGER
SÁROSPATAK
NYÍREGYHÁZA
DEBRECEN
SZOLNOK
TÚRKEVE
KECSKEMÉT
KALOCSA
BÉKÉSCSABA
SZEGED
BAJA
Szintvonalak:
200, 300 és 500 m.
A GÖRBE VONALAK – AZ IZOHIÉTÁK – AZOKAT A HELYEKET
KÖTIK ÖSSZE, AHOL A CSAPADÉK MENNYISÉGE EGYENLŐ VOLT

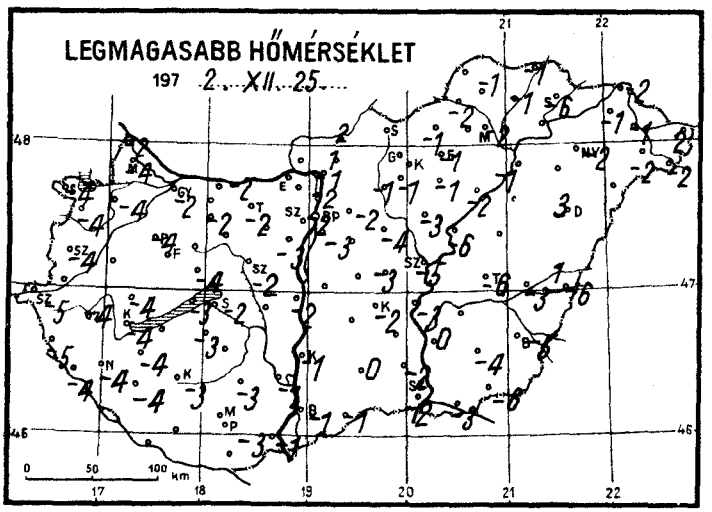
LEGMAGASABB HŐMÉRSÉKLET
197 2. XII. 25.

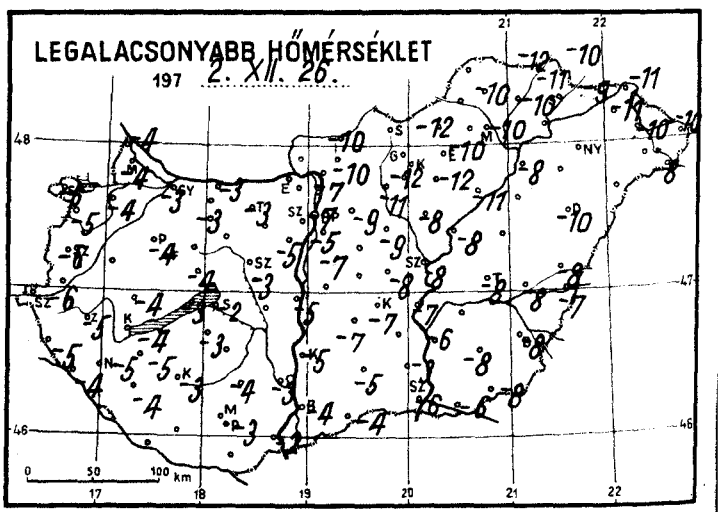
LEGALACSONYABB HŐMÉRSÉKLET
197 2. XII. 26.

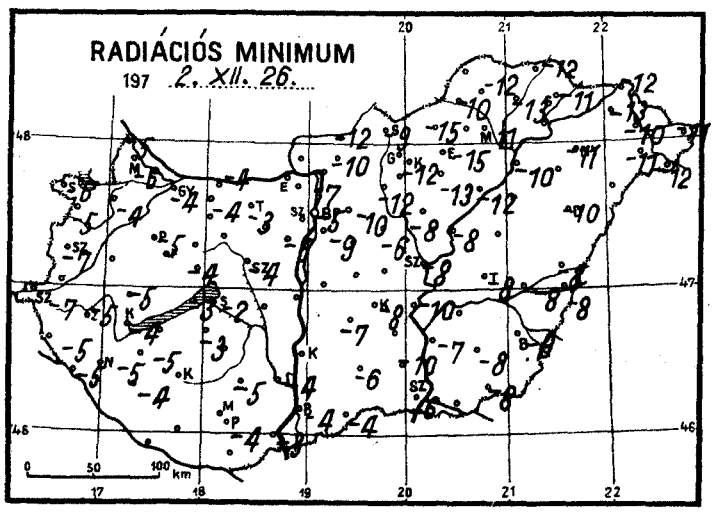
RADIÁCIÓS MINIMUM
197 2. XII. 26.

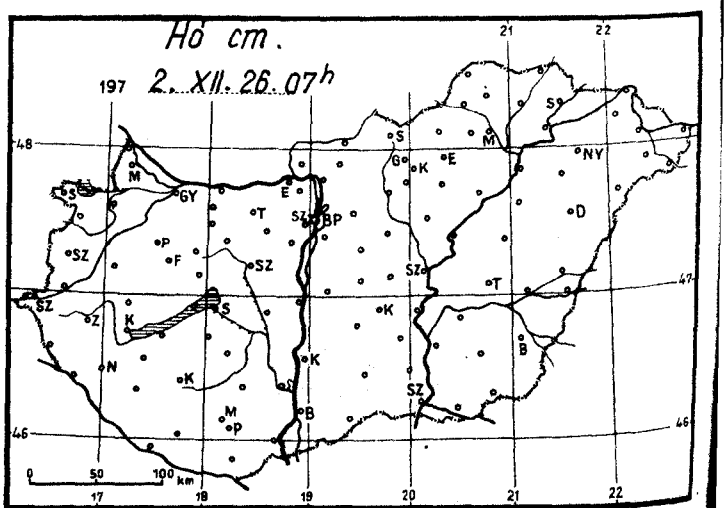
Hó cm.
197 2. XII. 26. 07h

1972. december hó, 26. nap kedd

	Az utolsó 24 óra adatai						24 órai csapadék mm		Hó cm
	Csapadék (mm)	Hó cm	Hőmérsékleti szélsőségek: tegnapi nappali max.	éjszakai min.	min. 5 cm-en	Napsütés (óra) tegnap			
Mosonmagyaróvár	•		-4	-4	-6	0	Rajka	ny	
12822 Győr	•=		-2	-3	-4	0	Kapuvár	•≡	
825 Pápa	•		-4	-4	-5	0	Bábolna	•	
805 Sopron	•=		-4	-6	-6	0	Komárom	ny×	
812 Szombathely	•=		-4	-6	-7	0	Káld	–	
910 Szentgotthárd	•=		-5	-6	-7	0	Sopronhorp.	•	
915 Zalaegerszeg	ny×		-4	-5	-5	0	Körmend	–	
Lenti	•		-5	-5	-5		Letenye	•	
925 Nagykanizsa	•=		-4	-5	-5	0	Sümeg	•	
920 Keszthely	•		-4	-4	-4	0	Zirc	ny≡	
Tihany	ny≡		-3	-3	-3		Kisbér	–	
935 Siófok	•		-2	-2	-2	0	Mór	–	
942 Pécs	•=		-3	-3	-4	0	Alcsút	–	
Misinatető (534 m)	•≡		-5	-5	-5	0	Esztergom	•	
Siklós	–						Dobogókő	–	
Farkasgyepű (400 m)	ny≡⌴		-4	-5	-6		Fonyód	•	
Veszprém	•≡V		-4	-4	-4		Tab	•	
Tatabánya	•		-2	-3	-3		Sárbogárd	–	
843 Budapest (Lőrinc)	•≡		-3	-7	-9	0	Lengyel	•	
840 Budapest OMI	•≡		-2	-5	-5	0	Nagykónyi	–	
Budapest (Szabadságh. 474 m)	•		-4	-7	-9	0	Marcali	ny×	
Martonvásár	ny× lepel		-3	-5	-5	0	Somogyszob	•	
Székesfehérvár	•⌴		-2	-3	-4		Kaposvár	ny,	
Dunaújváros	•≡V		-2	-5	–		Baros Szigetvár	–	
Szekszárd	•		-1	-3	-4		Bácsalmás	ny×	
Mohács	•		-1	-2	-3		Kiskunhalas	•⌴V	
960 Baja	•≡		-1	-4	-4	0	Izsák	•≡	
Kalocsa	•		-1	-5	–		Kunsztmiklós	•	
Cegléd	•≡V		-3	-8	–	0	Örkény	–	
860 Szolnok	•≡		-5	-8	-8	0	Nagykáta	•≡V	
970 Kecskemét	•≡		-2	-7	-8	0	Jászapáti	•≡V	
Kiskunfélegyháza	–						Tiszakécske	•	
982 Szeged	•≡		-2	-6	-6	0	Monor	–	
Mezőhegyes	•≡V		-6	-8	-8	0	Kistelek	•≡	
Orosháza	•		-4	-8	-8	0	Makó	•	
990 Békéscsaba	•≡		-5	-8	-9	0	Szentes	•	
Túrkeve	•≡		-6	-8	-8	0	Szarvas	–	
Berettyóújfalu	•≡		1	-8	-8		Szeghalom	•≡V	
882 Debrecen	•≡		3	-10	-10	4	Körösszakál	•	
892 Nyíregyháza	•≡		-2	-11	-11	1	Tiszaroff	•≡	
Kisvárda	•		-1	-11	-13	0	Poroszló	•≡V	
Mátészalka	•		2		-11		Karcag	–	
Tiszabecs	•		2	-10	-11		Hortobágy	–	
Vác	•≡V		-1	-7	-8		Polgár	–	
Gödöllő	•≡		-2	-9	-10	0	Hajdúdorog	–	
Lőrinci	•≡V		-1	-11	-12		Nyírlugos	–	
Gyöngyös	•≡		1	-12	-12	3	Csenger	–	
Balassagyarmat	•≡V		2	-10	-13		Vásárosnamény	•	
755 Salgótarján	•		2	-4	-9		Záhony	•V	
Galyatető (932 m)	–						Vámosmikola	•	
851 Kékestető (1000 m)	•		-1	-5	-6	6	Kömlőd	–	
Kompolt	•		-1	-12	-13	0	Romhány	•≡	
Eger	•		1	-10	-15	3	Borsodnádasd	•⌴	
Putnok	•≡		-2	-10	-10		Jósvafő	–	
Lillafüred	•		2	-8	-10		Szendrőlád	•V⌴	
772 Miskolc	•≡		-2	-10	-11	0	Hidasnémeti	•	
Fügöd	•V		-1	-11	-13		Tokaj	–	
Sárospatak	•V		-6	-9	-11	2	Szentendre	•≡	

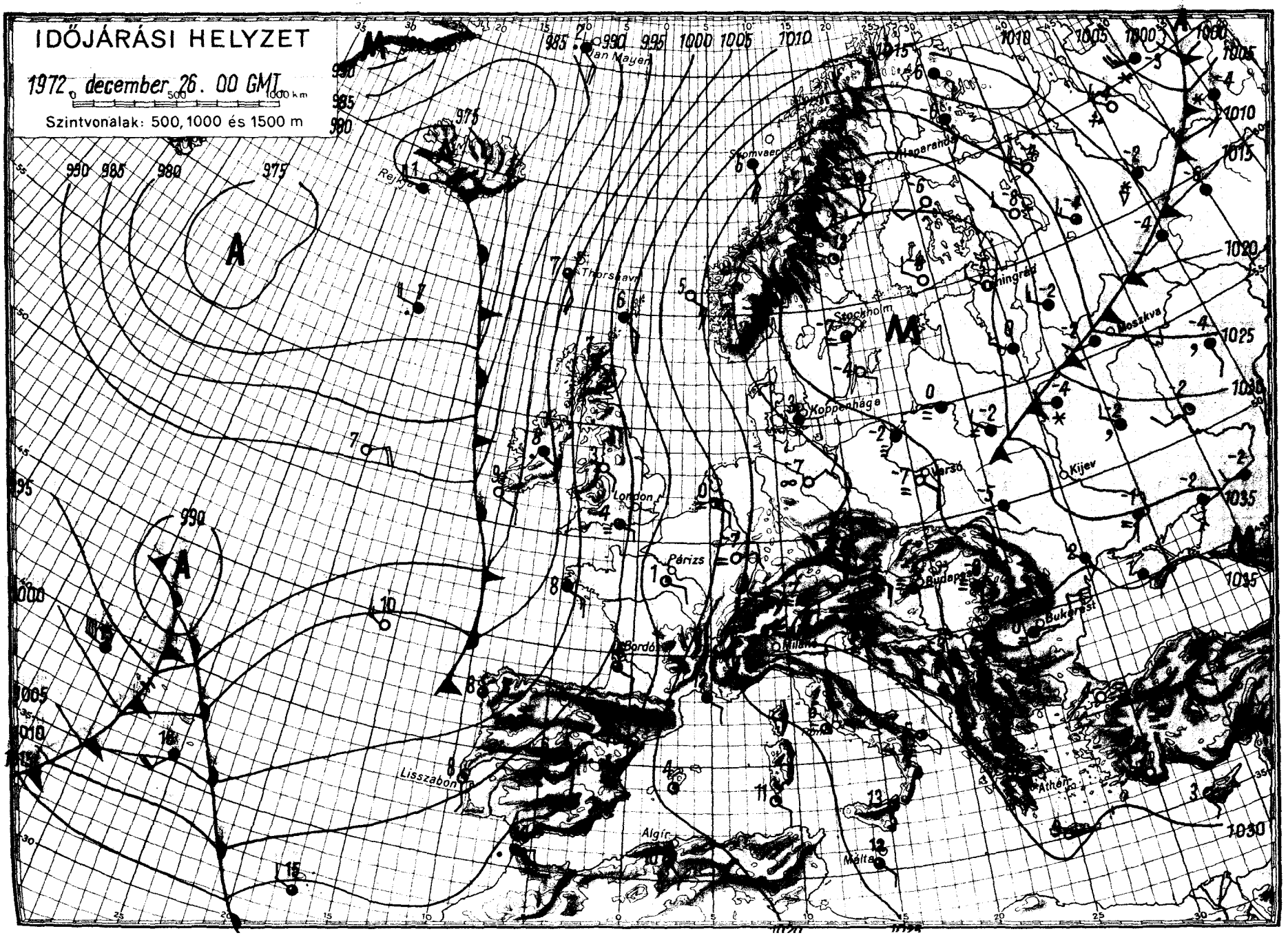

OFFSET-NYOMDA BUDAPEST

IDŐJÁRÁSI NAPIJELENTÉS

ЕЖЕДНЕВНЫЙ МЕТЕОРОЛОГИЧЕСКИЙ БЮЛЛЕТЕНЬ • DAILY WEATHER REPORT
BULLETIN QUOTIDIEN DE TEMPS • TÄGLICHER WETTERBERICHT

KIADJA: ORSZÁGOS METEOROLÓGIAI SZOLGÁLAT
Készíti: Központi Előrejelző Intézet Előrejelző Osztálya — Megrendelhető: Budapest, II., Kitaibel Pál u. 1.
Telefon: 353-500, Előrejelző Osztály: 150-410 — Megjelenik naponként — Évi előfizetési díja: 720,— Ft
Kiadásért felel: az OMSZ elnöke — Szerkesztésért felel: a KEI igazgatója

85. évfolyam 362. szám + Budapest + 1972. december 27. szerda

Az időjárási helyzet ma reggel és a várható időjárás:

Az elmult 24 óra folyamán szárazföldünk időjárása lényegesen nem változott. A Balti-tenger térsége, valamint Közép-Európa fölött már napok óta magasnyomásu légköri képződmény helyezkedik el, igy ezeken a területeken általában változóan felhős, csapadékmentes az időjárás. A változékony időt okozó nedves, enyhe, óceáni légtömegek továbbra is elkerülik szárazföldünk középső részét, viszont az Ibériai-félszigeten, a Brit-szigeteken és Észak-Európában csapadékos, az évszakhoz képest enyhe az időjárás. Az északkelet felől beáramló hidegebb levegő a Balkán-félszigeten és a Fekete-tenger térségében helyenként havazást okoz.

Hazánkban kedden általában borult, párás, főként az ország keleti felében ködös volt az idő. A Dunántul nyugati részéről ónos szitálást jelentettek. A lehullott csapadék nem érte el a mérhető mennyiséget. A hőmérséklet napközben általában +2, -3, a tartósan ködös helyeken -4, -5 fok között alakult. Ma hajnalra -2, -6, északkeleten -7, -12 fokig hült le a levegő. A hajnali órákban helyenként köd képződött. Délelőtt felszakadozott a felhőzet, de a déli megyékben még erősen felhős, párás maradt az idő. Egy-két helyről kisebb havazást jelentettek. A hőmérséklet 11 órára 0, -3 fokig emelkedett.

Ma 12 órakor Budapesten a hőmérséklet +1,fok, a tengerszintre átszámitott légnyomás 778 mm, alig változik.

Várható időjárás csütörtök estig:

Változóan felhős idő, inkább csak délen kisebb havazás, hószállingózás.
Mérsékelt, időnként élénk délkeleti szél.
Helyenként hajnali ködképződés.
Várható legalacsonyabb éjszakai hőmérséklet: általában -3, -8 fok között, északkeleten -10 fok körül,
legmagasabb nappali hőmérséklet csütörtökön: +2, -3 fok között.

Bartha Péterné s.k.

TÁVOLABBI KILÁTÁSOK HÉTFŐ REGGELIG:

Tulnyomóan felhős idő, többfelé havazással, helyenként hófuvással.
Legalacsonyabb hajnali hőmérsékletek -3, -9 fok között.
Legmagasabb nappali hőmérsékletek +1, -5 fok között.
Jelentős mennyiségü /legalább 5 mm/ csapadék az ország területének 60 százalékán várható.

TÁVELŐREJELZŐ OSZTÁLY

A hőmérséklet napi középértéke és eltérése a 100 évi átlagtól /Budapesten/:

1972. XII. 26.:	-3,0 C°	-2,6 C°

1871 óta ezen a napon Budapesten előfordult:

legmagasabb hőmérséklet 9,8 C° /1915/,
legalacsonyabb hőmérséklet -15,5 C° /1887/.

72.0689.

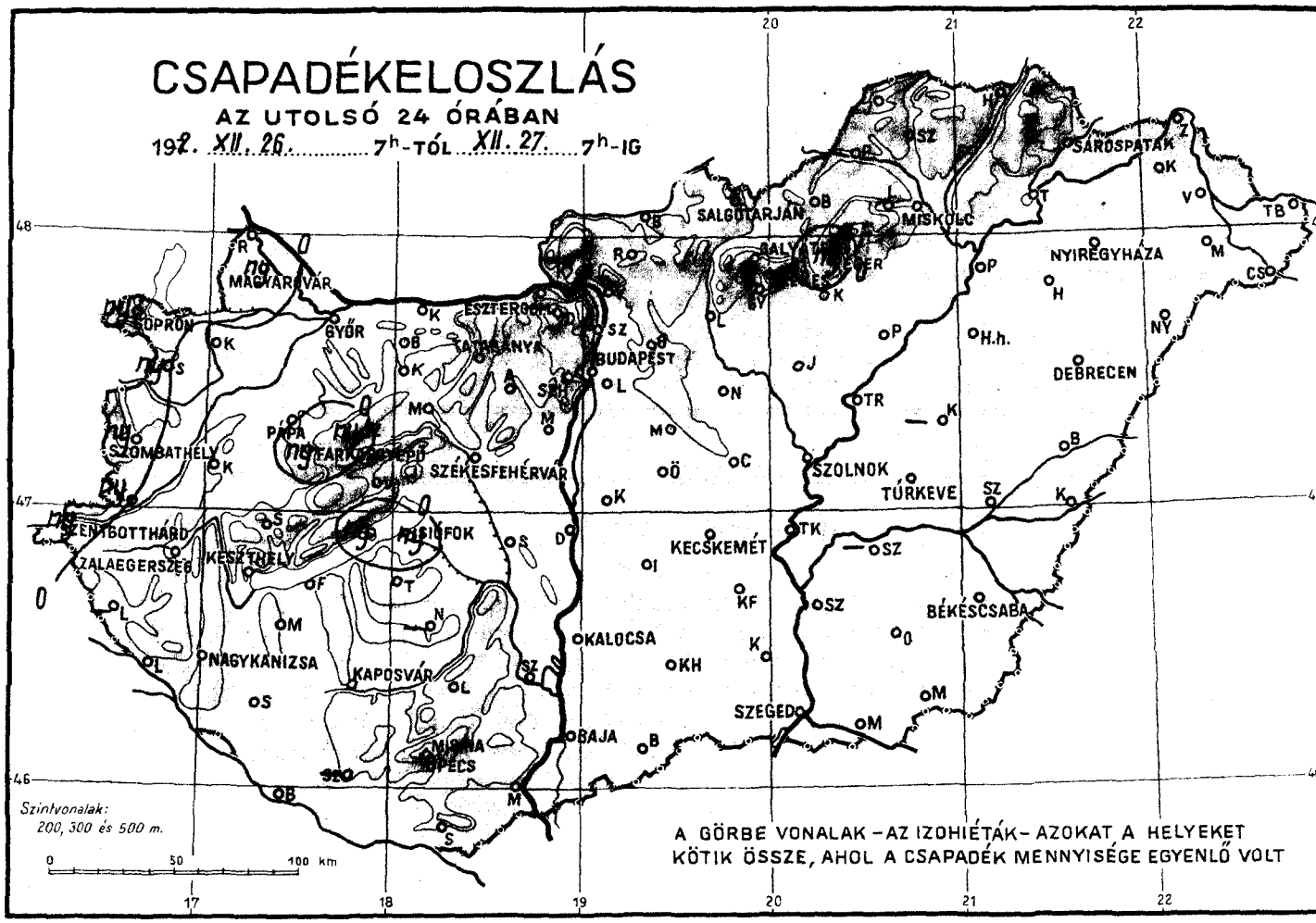
CSAPADÉKELOSZLÁS
AZ UTOLSÓ 24 ÓRÁBAN
1972. XII. 26. 7h-TÓL XII. 27. 7h-IG
SOPRON
MAGYARÓVÁR
GYŐR
ESZTERGOM
TATABÁNYA
BUDAPEST
SZOMBATHELY
PÁPA
VESZPRÉM
SZÉKESFEHÉRVÁR
KESZTHELY
ZALAEGERSZEG
BALATONFÖLDVÁR
KECSKEMÉT
NAGYKANIZSA
KAPOSVÁR
KALOCSA
SZEGED
BÉKÉSCSABA
SZOLNOK
TÚRKEVE
DEBRECEN
NYÍREGYHÁZA
SALGÓTARJÁN
MISKOLC
SÁROSPATAK
Szintvonalak:
200, 300 és 500 m.
0 50 100 km
A GÖRBE VONALAK – AZ IZOHIÉTÁK – AZOKAT A HELYEKET
KÖTIK ÖSSZE, AHOL A CSAPADÉK MENNYISÉGE EGYENLŐ VOLT

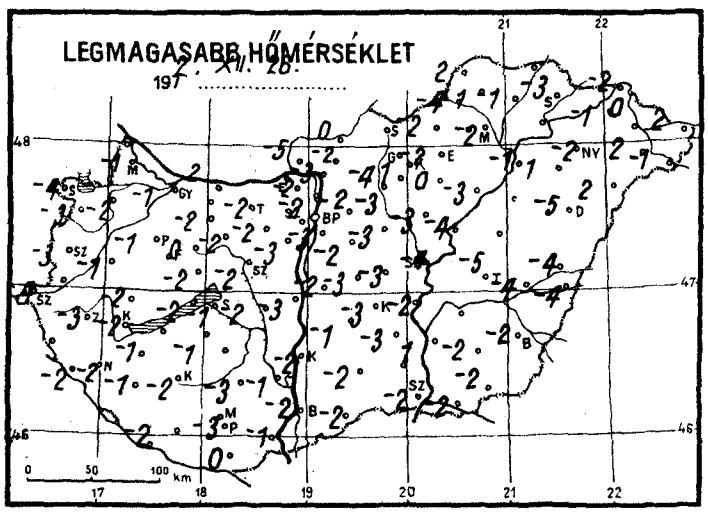
LEGMAGASABB HŐMÉRSÉKLET
1972. XII. 26.
0 50 100 km

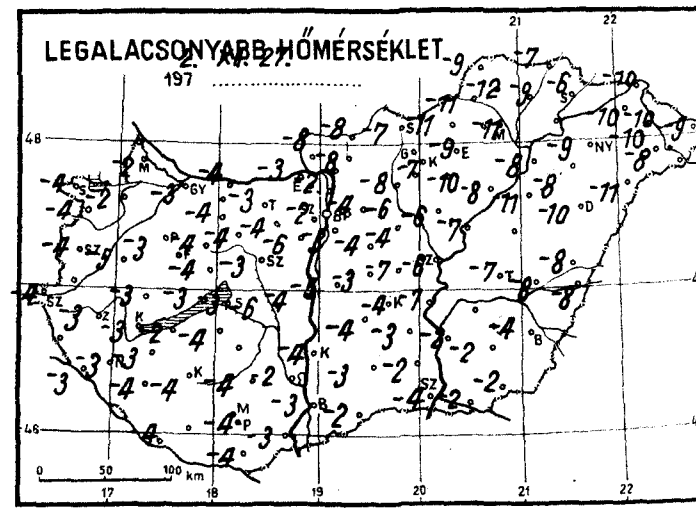
LEGALACSONYABB HŐMÉRSÉKLET
1972. XII. 27.
0 50 100 km

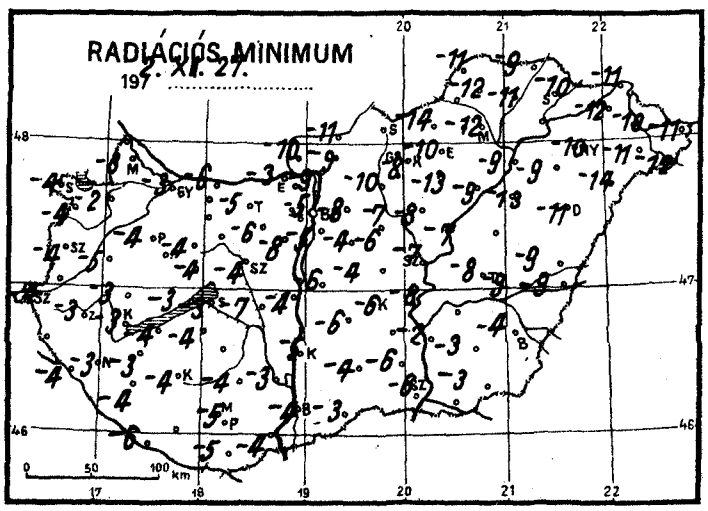
RADLÁCIÓS MINIMUM
1972. XII. 27.
0 50 100 km

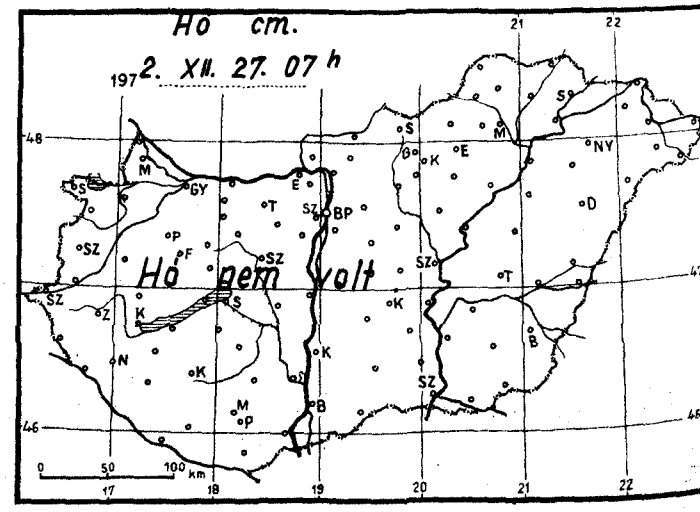
Hó cm.
1972. XII. 27. 07 h
Hó nem volt
0 50 100 km

1972. december hó, 27. szerda

	Csapadék (mm)	Hó cm	Hőmérsékleti szélsőségek: tegnapi nappali max.	éjszakai min.	min. 5 cm-en	Napsütés (óra) tegnap
Mosonmagyaróvár	ny≡		-1	-2	-3	0
12822 Győr	.≡		-1	-3	-3	0
825 Pápa	.≡		-1	-3	-4	0
805 Sopron	ny≡		-4	-4	-4	0
812 Szombathely	ny≡		-3	-4	-4	0
910 Szentgotthárd	ny≡		-4	-4	-4	0
915 Zalaegerszeg	.≡		-3	-3	-3	
Lenti	–		–	–	–	
925 Nagykanizsa	.≡		-2	-3	-3	0
920 Keszthely	.≡		-2	-3	-3	0
Tihany	ny≡		-2	-3	-3	
935 Siófok	ny		-1	-3	-3	0
942 Pécs	.V≡		-3	-4	-5	0
Misinatető (534 m)	.≡		-5	-6	-8	0
Siklós	.≡		0	-4	-5	
Farkasgyepű (400 m)	ny≡		-2	-5	-6	
Veszprém	.V≡		-2	-4	-4	
Tatabánya	.		-2	-3	-5	
843 Budapest (Lőrinc)			-3	-3	-5	0
840 Budapest OMI	.≡		-2	-2	-5	0
Budapest (Szabadságh., 474 m)	.≡		0	-5	-7	6
Martonvásár	.		-3	-6	-8	0
Székesfehérvár	.≡		-2	-3	-4	
Dunaújváros	.		-3	-4	-4	
Szekszárd	.		-1	-2	-3	
Mohács	.≡		-1	-3	-4	
960 Baja	.≡		-2	-3	-4	0
Kalocsa	.		-2	-4	-5	
Ceglédi	.		-3	-7	–	0
860 Szolnok	.≡		-4	-6	-7	0
970 Kecskemét	.≡		-3	-4	-6	0
Kiskunfélegyháza	.		-3	-3	–	
982 Szeged	.≡		-2	-4	-6	0
Mezőhegyes	.V≡		-2	-2	-3	0
Orosháza	.		-2	-2	-3	0
990 Békéscsaba	.≡		-2	-4	-4	0
Túrkeve	.		-5	-7	-8	0
Berettyóújfalu	.V		-4	-8	-9	
880 Debrecen	.		-5	-10	-11	0
892 Nyíregyháza	.≡		-2	-9	-10	3
Kisvárda	.		-1	-10	-12	3
Mátészalka	.		2	-10	-11	
Tiszabecs	.		2	-9	-11	
Vác	.≡		-3	–	-9	
Gödöllő	.		-2	-4	-8	0
Lőrinci	.≡V		-4	-8	-10	
Gyöngyös	.		1	-7	-8	0
Balassagyarmat	.		0	-8	-11	
755 Salgótarján	.		–	-7	–	
Galyatető (932 m)	.		2	-9	–	
851 Kékestető (1000 m)	.		-2	-6	-8	8
Kompolt	.		0	-10	-13	2
Eger	ny≡		2	-9	-10	4
Putnok	.≡		-4	-11	–	
Lillafüred	.		1	-10	-14	
772 Miskolc	.V≡		-2	-11	-12	0
Füged	.V		-1	-9	-11	
Sárospatak	.		-3	-6	-10	2

24 órai csapadék mm		Hó cm
Rajka	–	
Kapuvár	.≡	
Bábolna	.	
Komárom	.	
Káld	.	
Sopronhorp.	ny	
Körmend	–	
Letenye	.	
Sümeg	.	
Zirc	ny≡	
Kisbér	.≡	
Mór	.	
Alcsút	.≡	
Esztergom	.	
Dobogókő	–	
Fonyód	.	
Tab	.	
Sárbogárd	.	
Lengyel	.	
Nagykónyi	–	
Marcali	.	
Somogyszob	.	
Kaposvár	.	
Barcs	.V≡	
Szigetvár	–	
Bácsalmás	.≡	
Kiskunhalas	.	
Izsák	.	
Kunsztmiklós	.	
Örkény	.	
Nagykáta	.V	
Jászapáti	.V	
Tiszakécske	.	
Monor	.	
Kistelek	.≡	
Makó	.	
Szentes	.	
Szarvas	–	
Szeghalom	.V	
Körösszakál	.	
Tiszaroff	.	
Poroszló	.V	
Karcag	–	
Hortobágy	.≡	
Polgár	.	
Hajdúdorog	.	
Nyírlugos	.	
Csenger	.	
Vásárosnamény	.V	
Záhony	.	
Kisléta	.	
Romhány	.	
Borsodnádasd	.≡	
Jósvafő	.	
Szendrőlád	.V	
Hidasnémeti	.	
Tokaj	.	
Szentendre	.	

N. Körösgp.

Hencksztgy.

Vámosmikola

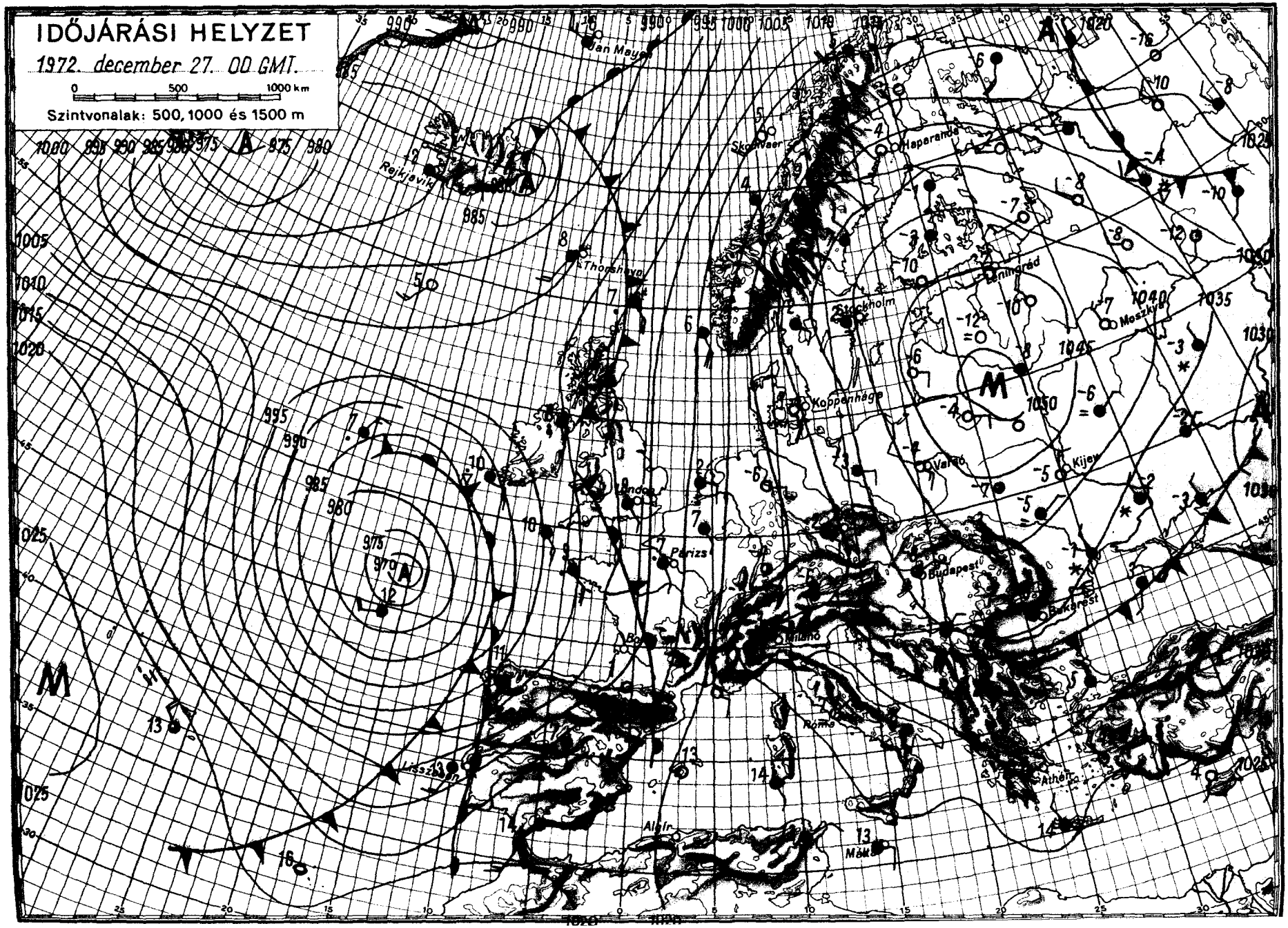

OFFSET: HYDROPRESS BUDAPEST

IDŐJÁRÁSI NAPIJELENTÉS

ЕЖЕДНЕВНЫЙ МЕТЕОРОЛОГИЧЕСКИЙ БЮЛЛЕТЕНЬ • DAILY WEATHER REPORT
BULLETIN QUOTIDIEN DE TEMPS • TÄGLICHER WETTERBERICHT

KIADJA: ORSZÁGOS METEOROLÓGIAI SZOLGÁLAT
Készíti: Központi Előrejelző Intézet Előrejelző Osztálya — Megrendelhető: Budapest, II., Kitaibel Pál u. 1.
Telefon: 353-500, Előrejelző Osztály: 150-410 — Megjelenik naponként — Évi előfizetési díja: 720,— Ft
Kiadásért felel: az OMSZ elnöke — Szerkesztésért felel: a KEI igazgatója

85. évfolyam 263. szám + Budapest + 1972. december 28. csütörtök

Az időjárási helyzet ma reggel és a várható időjárás:

A Kelet-Európa feletti magasnyomású képződmény délkeleti peremén haladva hideg, sarkvidéki eredetü levegő árasztotta el a Kárpát-medencét és a Balkán-félszigetet. Hatására megszünt a ködös, párás időjárás, a hőmérséklet több fokkal csökkent. Ezzel egyidőben Európa óceáni partvidékére hüvös, nedves levegő érkezett. E két terület között erős déli áramlás jött létre, amely enyhe levegőt szállit Skandinávia fölé.

Hazánkban szerdán a Győr-Budapest-Szeged vonaltól délnyugatra egész nap borult volt az ég. Ettől a vonaltól északkeletre a felhőzet már a reggeli órákban felszakadozott, igy a nap 4, 7 órára kisüthetett. Csak egy-két helyről jelentettek kisebb hószállingózást. A legmagasabb nappali hőmérséklet -3, +4 fok között alakult. A csütörtökre virradó éjszakán erős volt a lehülés. Az ország legnagyobb részén -5, -10 fokig hült le a levegő, de az északkeleti megyékből -10, -14 fokos fagyokat jelentettek. A reggeli órákban egy-két helyen köd keletkezett. A hőmérséklet 11 órakor csak -1, -5 fok volt.

Ma 12 órakor Budapesten a hőmérséklet 0 fok, a tengerszintre átszámitott légnyomás 778 mm, mérsékelten süllyed.

Várható időjárás péntek estig:

Időnként megnövekvő felhőzet, havazás nélkül.
Mérsékelt; helyenként megélénkülő keleti, délkeleti szél.
Hideg idő.

Várható legalacsonyabb éjszakai hőmérséklet: -7, -12 fok között,
északkeleten -15 fok közelében,
legmagasabb nappali hőmérséklet pénteken: -3, +1 fok között.

Bóna Márta s.k.

A hőmérséklet napi középértéke és eltérése a 100 évi átlagtól /Budapesten/:

1972. XII. 27.: +0,5 C° +1,0 C°

1871 óta ezen a napon Budapesten előfordult:

legmagasabb hőmérséklet 10,5 C° /1912/,
legalacsonyabb hőmérséklet -16,7 C° /1879/.

72.0690.

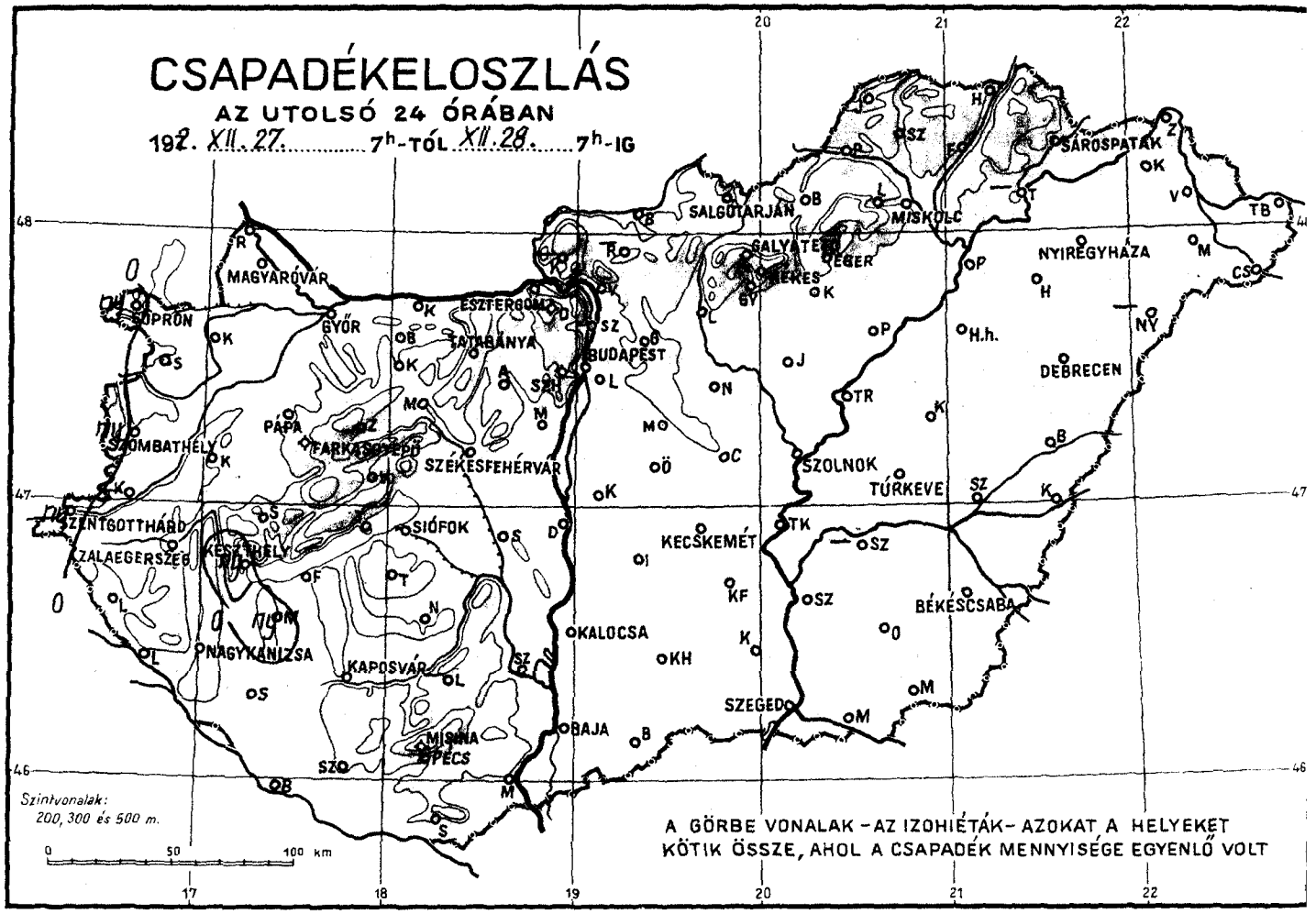
CSAPADÉKELOSZLÁS
AZ UTOLSÓ 24 ÓRÁBAN
1972. XII. 27. 7h-TÓL XII. 28. 7h-IG
MAGYARÓVÁR
SOPRON
GYŐR
ESZTERGOM
TATABÁNYA
BUDAPEST
SALGÓTARJÁN
MISKOLC
SÁROSPATAK
NYÍREGYHÁZA
DEBRECEN
SZOMBATHELY
PÁPA
TATABÁNYA
SZÉKESFEHÉRVÁR
SZOLNOK
TÚRKEVE
SZENTGOTTHÁRD
SIÓFOK
KECSKEMÉT
ZALAEGERSZEG
KESZTHELY
NAGYKANIZSA
KAPOSVÁR
KALOCSA
BÉKÉSCSABA
SZEGED
BAJA
MOHÁCS
PÉCS
Szintvonalak:
200, 300 és 500 m.
0 50 100 km
A GÖRBE VONALAK – AZ IZOHIÉTÁK – AZOKAT A HELYEKET
KÖTIK ÖSSZE, AHOL A CSAPADÉK MENNYISÉGE EGYENLŐ VOLT

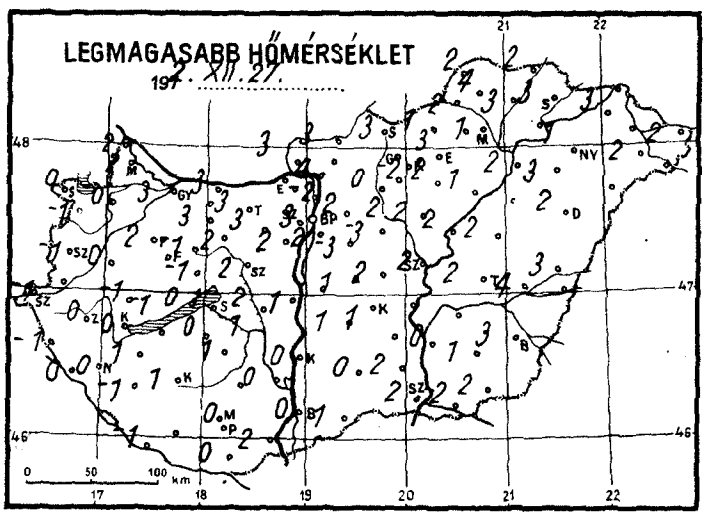
LEGMAGASABB HŐMÉRSÉKLET
1972. XII. 27.
0 50 100 km

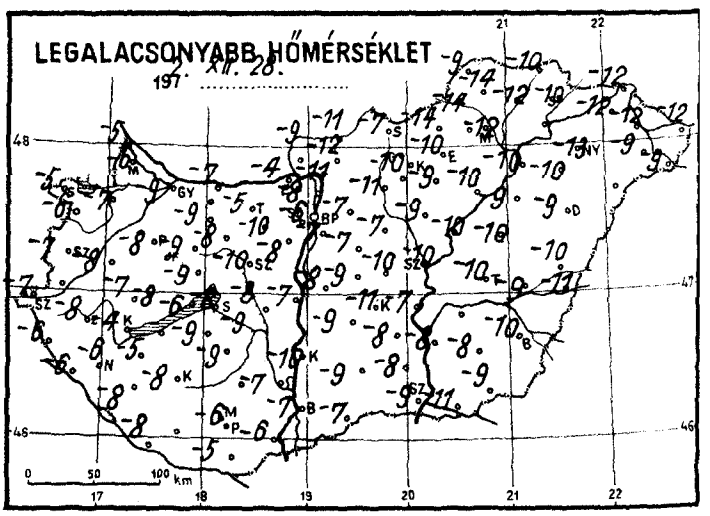
LEGALACSONYABB HŐMÉRSÉKLET
1972. XII. 28.
0 50 100 km

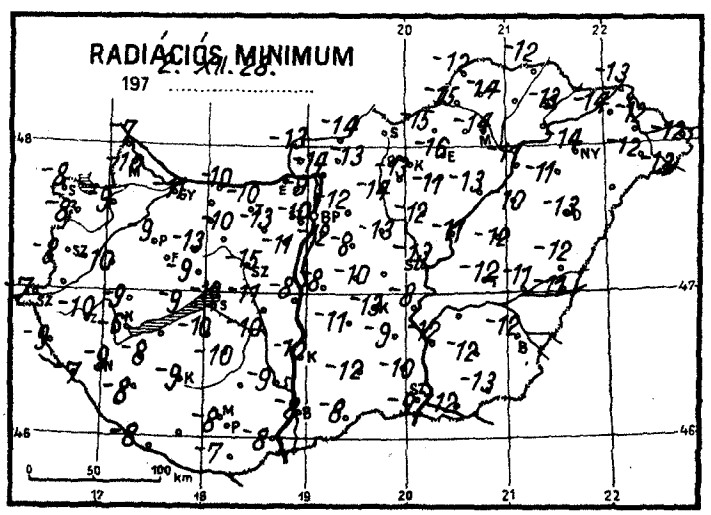
RADIÁCIÓS MINIMUM
1972. XII. 28.
0 50 100 km

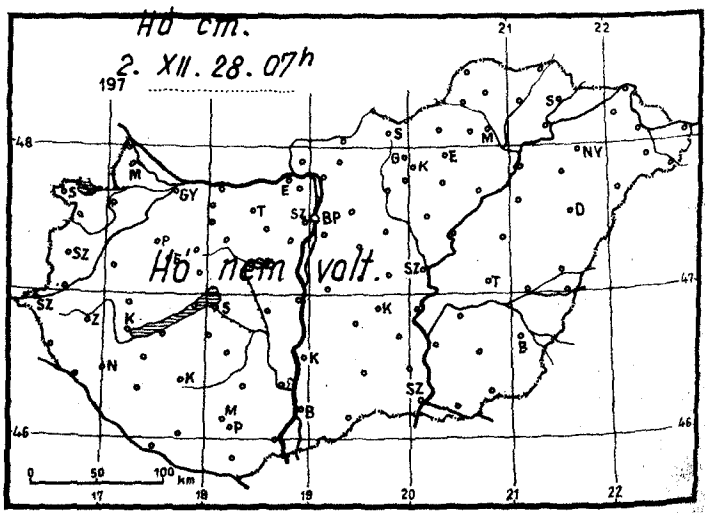
HÓ cm.
1972. XII. 28. 07h
Hó nem volt.
0 50 100 km

1972. december hó, 28. csütörtök nap

	Az utolsó 24 óra adatai							24 órai csapadék mm		Hó cm
	Csapadék (mm)	Hó cm	Hőmérsékleti szélsőségek tegnapi nappali max.	éjszakai min.	min. 5 cm-en	Napsütés (óra) tegnap				
Mosonmagyaróvár	•		2	-6	-10	0		Rajka	•	
12822 Győr	•		3	-9	-11	4		Kapuvár	•	
825 Pápa	.=		2	-8	-9	2		Bábolna	•	
805 Sopron	ny*=		0	-5	-8	0		Komárom	•	
812 Szombathely	ny*≠		-1	-7	-8	0		Káld	•⌓	
910 Szentgotthárd	ny*=		-1	-7	-7	0		Sopronhorp.	•	
915 Zalaegerszeg	.=		0	-8	-10			Körmend	–	
Lenti	•		-1	-6	-9			Letenye	•	
925 Nagykanizsa	.=		0	-6	-9	0		Sümeg	•	
920 Keszthely	ny*≡		0	-4	-6	0		Zirc	•	
Tihany	•		0	-6	-9			Kisbér	•	
935 Siófok	.=		1	-8	-10	0		Mór	•	
942 Pécs	.=		0	-6	-8	0		Alcsút	•	
Misinatető (534 m)	.≡		-1	-7	-8	2		Esztergom	•	
Siklós	•		0	-5	-7			Dobogókő	•	
Farkasgyepű (400 m)	•		1	-7	-8			Fonyód	•	
Veszprém	•⌓		-1	-9	-9			Tab	•	
Tatabánya	•		3	-5	-10		N.Hírmagy.gép.		•	
843 Budapest (Lőrinc)	•		2	-7	-12	5		Lengyel	–	
840 Budapest OMI	•		3	-6	-10	4		Nagykónyi	•	
Budapest (Szabadságh., 474 m)	•		0	-7	-11	5		Marcali	ny*	
Martonvásár	•		2	-8	-11	5		Somogyszob	•	
Székesfehérvár	•⌓		2	-10	-15			Kaposvár	•⌓	
Dunaújváros	•⌓		1	-7	-8		Honvédkórh.		•≠	
Szekszárd	•		0	-7	-9			Szigetvár	•	
Mohács	•		2	-6	-8			Bácsalmás	•⌓	
960 Baja	.=		0	-7	-8	0		Kiskunhalas	•	
Kalocsa	•		0	-10	-10			Izsák	•	
Cegléd	•		2	-10	–	2		Kunsztmiklós	•	
860 Szolnok	•		2	-10	-13	6		Örkény	•	
970 Kecskemét	•		1	-11	-13	1		Nagykáta	•	
Kiskunfélegyháza	•		–	-8	-9			Jászapáti	•	
982 Szeged	.=		2	-9	-9	1		Tiszakécske	•	
Mezőhegyes	•⌓		2	-9	-13	3		Monor	•	
Orosháza	•		1	-8	-12	2		Kistelek	•	
990 Békéscsaba	•		3	-10	-12	3		Makó	•	
Túrkeve	•		2	-10	-12	5		Szentes	•	
Berettyóújfalu	•⌓		3	-10	-12			Szarvas	–	
8882 Debrecen	•		2	-9	-13	6		Szeghalom	•⌓	
892 Nyíregyháza	•		1	-13	-14	4		Körösszakál	•	
Kisvárda	•		3	-12	-14	5		Tiszaroff	•	
Mátészalka	•		2	-9	-12			Poroszló	•⌓	
Tiszabecs	•		2	-12	-12			Karcag	•	
Vác	.⌓=		4	-11	-14			Hortobágy	•	
Gödöllő	•		2	-7	-12	7		Polgár	•	
Lőrinci	•		0	-11	-14			Hajdúdorog	•	
Gyöngyös	•		-2	-10	-13	7		Nyírlugos	–	
Balassagyarmat	•⌓		3	-11	-14			Csenger	•	
755 Salgótarján	•		3	-7	–			Vásárosnamény	•	
Galyatető (932 m)	•		1	-9	–			Záhony	•	
851 Kékestető (1000 m)	•		-6	-7	-9	6	Vámosmikola		•	
Kompolt	•		2	-9	-11	6		Romhány	•	
Eger	•		3	-10	-16	7		Borsodnádasd	•⌓	
Putnok	•		2	-14	-15			Jósvafő	•	
Lillafüred	•		4	-10	-13			Szendrőlád	•⌓	
772 Miskolc	.=		1	-12	-14	6		Hidasnémeti	•	
Fügöd	•⌓		3	-12	-14			Tokaj	–	
Sárospatak	•⌓		3	-10	-13	7		Szentendre	•	

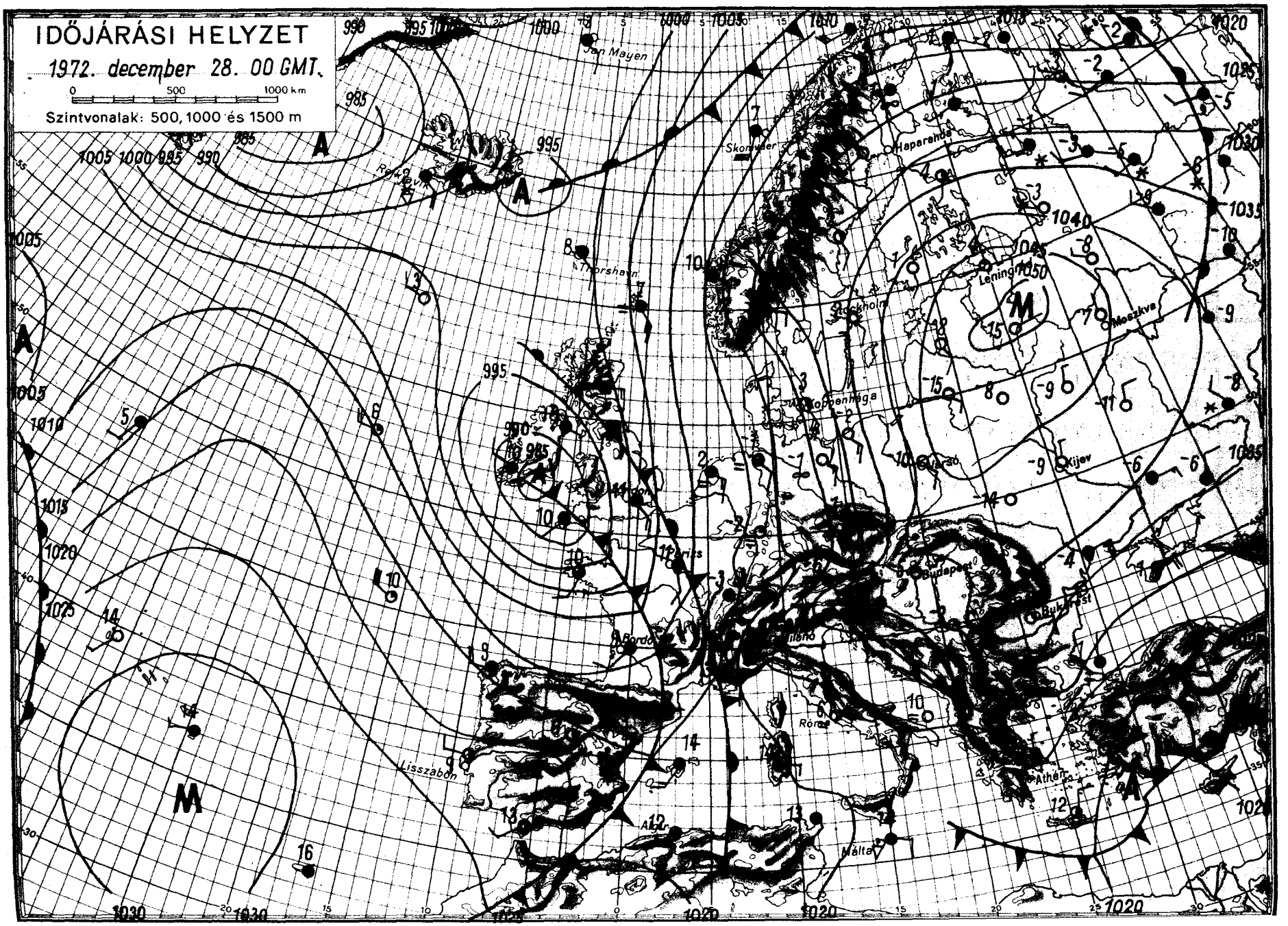

OFFSET: KHOVA BUDAPEST

IDŐJÁRÁSI NAPIJELENTÉS

ЕЖЕДНЕВНЫЙ МЕТЕОРОЛОГИЧЕСКИЙ БЮЛЛЕТЕНЬ • DAILY WEATHER REPORT
BULLETIN QUOTIDIEN DE TEMPS • TÄGLICHER WETTERBERICHT

KIADJA: ORSZÁGOS METEOROLÓGIAI SZOLGÁLAT
Készíti: Központi Előrejelző Intézet Előrejelző Osztálya — Megrendelhető: Budapest, II., Kitaibel Pál u. 1.
Telefon: 353-500, Előrejelző Osztály: 150-410 — Megjelenik naponként — Évi előfizetési díja: 720,— Ft
Kiadásért felel: az OMSZ elnöke — Szerkesztésért felel: a KEI igazgatója

85. évfolyam 364. szám +Budapest+ 1972. december 29. péntek

Az időjárási helyzet ma reggel és a várható időjárás:

Európa időjárásában az elmult 24 óra alatt lényeges változás nem történt. A Brit-szigeteken keresztül továbbra is enyhe levegő áramlik a Skandináv államok fölé. Hatására Észak-Európa nagy részén felhős, csapadékos az idő és a hőmérsékletek több fokkal magasabban alakulnak az évszaknak megfelelő értéknél. Szintén felhős, sokfelé esős az idő Délnyugat-Európában. A Szovjetunió európai területének délnyugati térsége fölött elhelyezkedő nagy kiterjedésü magas nyomásu légköri képződmény délkeleti oldalán folytatódik a hideg levegő beáramlása a Kárpát-medencébe és a Balkán-félsziget fölé. Igy hazánk időjárásában az elkövetkező 36 órában változás nem lesz.

Hazánkban csütörtökön a nyugati megyékben egész nap borult, párás idő volt. Az ország többi részén általában 6, 8 órán keresztül sütött a nap. Csapadék sehol sem hullott. Napközben -3, +3 fokig emelkedett a hőmérséklet. Ma a hajnali lehülés igen erős volt. Az északi hegyvidéken -16, -17 fokos fagyok is előfordultak, az ország többi részén -8, -14 fokos minimumok alakultak ki. Délelőtt az ország nagy részén felhőtlen volt az ég. A hideg éjszaka után 11 órakor is csak -2, -8 fok közötti hőmérsékleteket mutattak a hőmérők.

Ma 12 órakor Budapesten a hőmérséklet -2 fok volt, a tengerszintre átszámitott légnyomás 777 mm alig változik.

Várható időjárás szombat estig:

Általában kevés felhő, havazás nem lesz.
Éjszaka gyenge, napközben kissé megélénkülő keleti, délkeleti szél.
Erős éjszakai lehülés, hideg nappal.
Az éjszaki órákban helyenként gyenge ködképződés
Várható legalacsonyabb éjszaki hőmérséklet: általában -8, -13 fok között, északkeleten -15 fok körül,
legmagasabb nappali hőmérséklet szombaton: 0, -4 fok között.

Kerényi Nárcisz s.k.

TÁVOLABBI KILÁTÁSOK KEDD REGGELIG:
A hideg idő tovább tart. Időnként megnövekvő felhőzet, főleg a déli megyékben kisebb havazással. Legalacsonyabb hajnali hőmérsékletek -5, -11 fok között, helyenként -15 fok körül. Legmagasabb nappali hőmérsékletek +1, -5 fok között. Jelentős mennyiségü /legalább 5mm/ csapadék az ország területének 10 %-án várható.

TÁVELŐREJELZŐ OSZTÁLY

A hőmérséklet napi középértéke és eltérése a 100 évi átlagtól Budapesten:

1972. XII. 28. -2,2 C° -1,6 C°

1871 óta ezen a napon Budapesten előfordult:
legmagasabb hőmérséklet 11,8 C° /1882/
legalacsonyabb hőmérséklet -17,1 C° /1879/

72.0691.

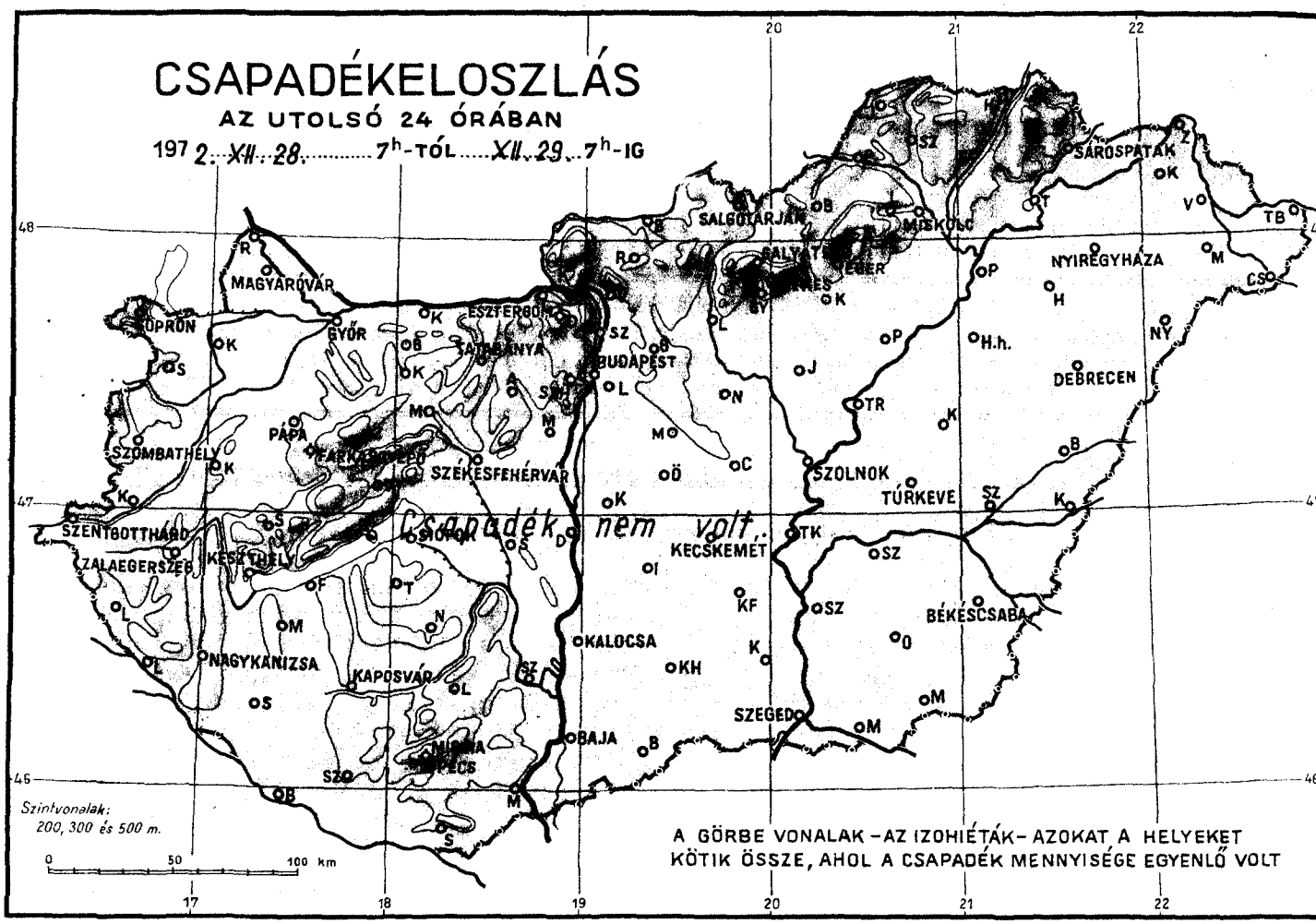
CSAPADÉKELOSZLÁS
AZ UTOLSÓ 24 ÓRÁBAN
197 2. XII. 28. ..... 7h-TÓL ..... XII. 29. 7h-IG
Csapadék nem volt.
A GÖRBE VONALAK – AZ IZOHIÉTÁK – AZOKAT A HELYEKET KÖTIK ÖSSZE, AHOL A CSAPADÉK MENNYISÉGE EGYENLŐ VOLT
Szintvonalak: 200, 300 és 500 m.
0 50 100 km
SÁROSPATAK
NYIREGYHÁZA
DEBRECEN
SZOLNOK
TÚRKEVE
KECSKEMÉT
BÉKÉSCSABA
SZEGED
BUDAPEST
SZÉKESFEHÉRVÁR
KALOCSA
BAJA
PÉCS
KAPOSVÁR
NAGYKANIZSA
KESZTHELY
ZALAEGERSZEG
SZENTGOTTHÁRD
SZOMBATHELY
PÁPA
MAGYARÓVÁR
SOPRON
GYŐR
ESZTERGOM
SALGÓTARJÁN
MISKOLC

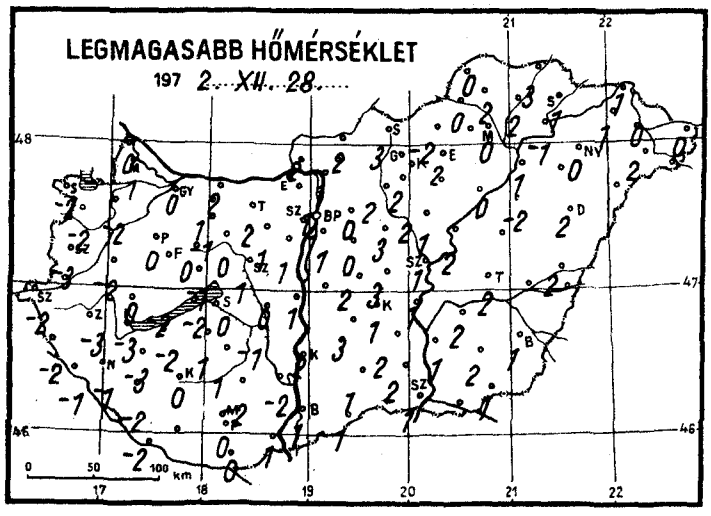
LEGMAGASABB HŐMÉRSÉKLET
197 2. XII. 28.
0 50 100 km

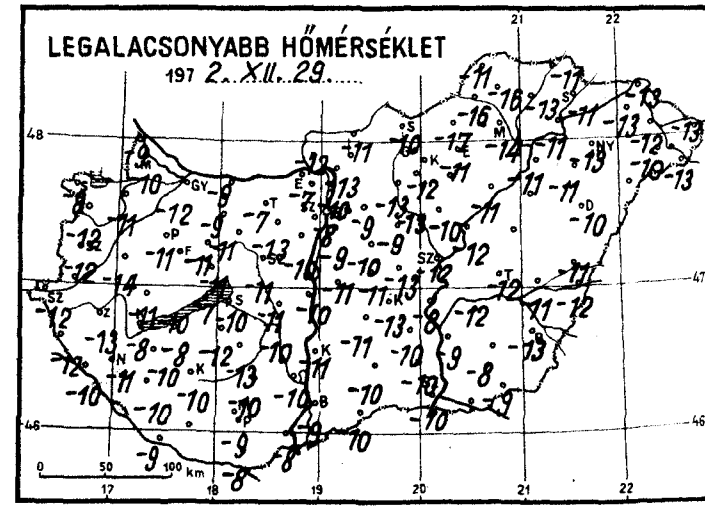
LEGALACSONYABB HŐMÉRSÉKLET
197 2. XII. 29.
0 50 100 km

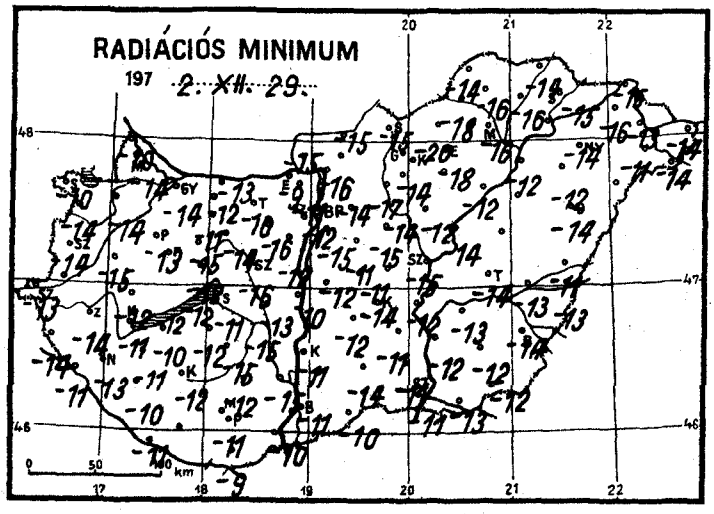
RADIÁCIÓS MINIMUM
197 2. XII. 29.
0 50 100 km

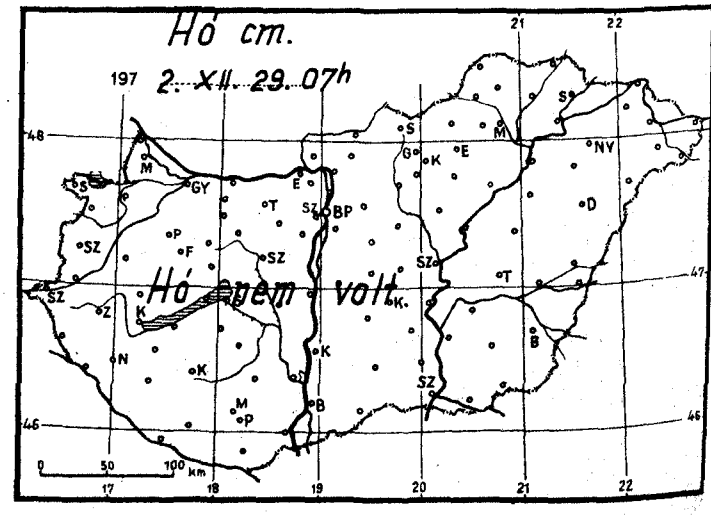
Hó cm.
197 2. XII. 29. 07h
Hó nem volt.
0 50 100 km

1972. ....december hó,
29... nap péntek.....

	Az utolsó 24 óra adatai					
	Csapadék (mm)	Hó cm	Hőmérsékleti szélsőségek: tegnapi nappali max.	éjszakai min.	min. 5 cm-en	Napsütés (óra) tegnap
Mosonmagyaróvár	•		1	-10	-14	6
12822 Győr	•		0	-12	-14	6
825 Pápa	• ▬		0	-11	-13	4
805 Sopron	•		-2	-8	-10	0
812 Szombathely	• ▬		-3	-12	-14	0
910 Szentgotthárd	• =		-2	-12	-13	0
915 Zalaegerszeg	• ▬		-3	-13	-14	
Lenti	•		-2	-12	-14	
925 Nagykanizsa	•		-1	-11	-13	0
920 Keszthely	• —		-3	-8	-11	0
Tihany	•		-2	-7	-12	
935 Siófok	•		0	-10	-11	6
942 Pécs	•		0	-9	-11	6
Misinatető (534 m)	•		-2	-6	-11	4
Siklós	•		0	-8	-9	
Farkasgyepű (400 m)	•		-2	-8	-9	
Veszprém	• ⌴		-1	-11	-12	
Tatabánya	•		2	-7	-10	
843 Budapest (Lőrinc)	•		1	-9	-15	7
840 Budapest OMI	•		1	-8	-12	6
Budapest (Szabadságh.,474 m)	•		0	-10	-12	7
Martonvásár	•		1	-10	-12	7
Székesfehérvár	• ⌴		1	-11	-16	
Dunaújváros	• ⌴		1	-10	-10	
Szekszárd	•		-2	-10	-15	
Mohács	•		1	-8	-10	
960 Baja	•		1	-9	-11	7
Kalocsa	•		2	-11	-11	
Cegléd	•		3	-13	-	6
860 Szolnok	•		1	-12	-15	6
970 Kecskemét	•		1	-13	-14	7
Kiskunfélegyháza	• ⌴		2	-10	-11	
982 Szeged	•		1	-10	-11	7
Mezőhegyes	•		1	-9	-12	7
Orosháza	•		2	-8	-12	8
990 Békéscsaba	•		1	-13	-14	7
Túrkeve	•		2	-12	-14	7
Berettyóújfalu	•		2	-11	-11	
882 Debrecen	•		2	-10	-14	8
892 Nyíregyháza	• =		0	-13	-14	7
Kisvárda	•		1	-13	-16	7
Mátészalka	•		2	-10	-11	
Tiszabecs	•		0	-13	-14	
Vác	• ⌴=		1	-13	-16	
Gödöllő	•		0	- 9	-14	8
Lőrinci	•		2	-13	-17	
Gyöngyös	•		2	-12	-14	8
Balassagyarmat	• ⌴		2	-11	-15	
755 Salgótarján	•		3	-10	-15	
Galyatető (932 m)	•		1	-11	-	
851 Kékestető (1000 m)	•		-5	-10	-12	8
Kompolt						
Eger	•		2	-11	-18	7
Putnok	•		0	-16	-18	
Lillafüred	•		3	-13	-15	
772 Miskolc	•		0	-14	-16	4
Füged	• ⌴		2	-13	-16	
Sárospatak	• ⌴		1	-11	-15	7

24 órai csapadék mm		Hó cm
Rajka	• ⌴	
Kapuvár	•	
Bábolna	•	
Komárom	•	
Káld	• V	
Sopronhorp.	• ⌴	
Körmend	—	
Letenye	•	
Sümeg	•	
Zirc	•	
Kisbér	•	
Mór	• ⌴	
Alcsút	• ⌴	
Esztergom	•	
Dobogókő	•	
Fonyód	•	
Tab	•	
Sárbogárd	•	
Lengyel	•	
Nagykónyi	• ⌴	
Marcali	•	
Somogyszob	•	
Kaposvár	• ⌴	
Homokszentgy.	• ⌴	
Szigetvár	•	
Bácsalmás	• ⌴	
Kiskunhalas	•	
Izsák	•	
Kunsztmiklós	•	
Örkény	•	
Nagykáta	•	
Jászapáti	•	
Tiszakécske	•	
Monor	•	
Kistelek	•	
Makó	•	
Szentes	•	
Szarvas	•	
Szeghalom	• ⌴	
Körösszakál	•	
Tiszaroff	•	
Poroszló	• ⌴	
Karcag	—	
Hortobágy	•	
Polgár	•	
Hajdúdorog	•	
Nyírlugos	•	
Csenger	•	
Vásárosnamény	•	
Záhony	•	
Kisvárda	•	
Romhány	•	
Borsodnádasd	• ⌴	
Jósvafő	•	
Szendrőlád	•	
Hidasnémeti	•	
Tokaj	•	
Szentendre	•	

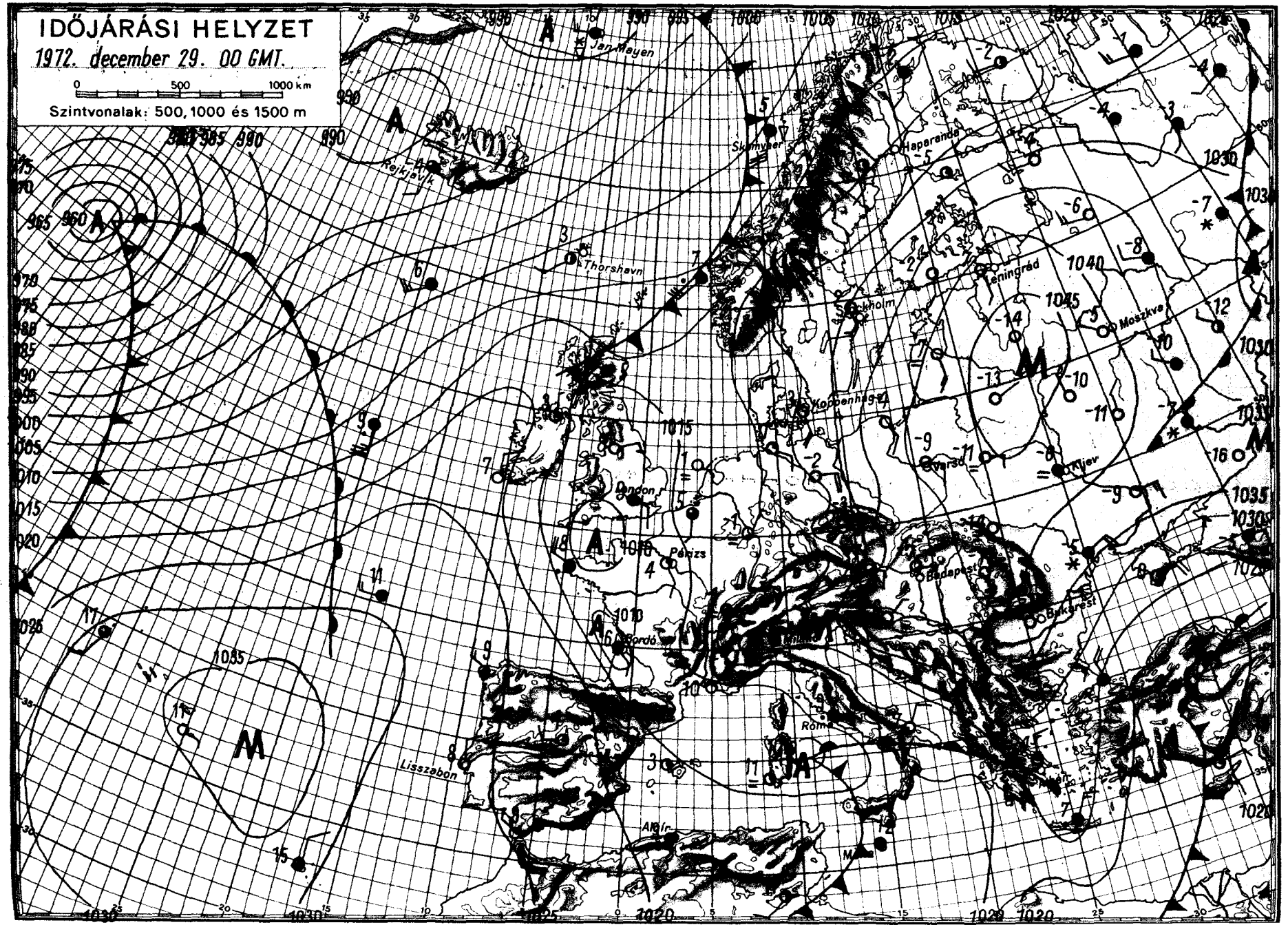

OFFSET-NYOMDA BUDAPEST

IDŐJÁRÁSI NAPIJELENTÉS

ЕЖЕДНЕВНЫЙ МЕТЕОРОЛОГИЧЕСКИЙ БЮЛЛЕТЕНЬ • DAILY WEATHER REPORT
BULLETIN QUOTIDIEN DE TEMPS • TÄGLICHER WETTERBERICHT

KIADJA: ORSZÁGOS METEOROLÓGIAI SZOLGÁLAT
Készíti: Központi Előrejelző Intézet Előrejelző Osztálya — Megrendelhető: Budapest, II., Kitaibel Pál u. 1.
Telefon: 353-500, Előrejelző Osztály: 150-410 — Megjelenik naponként — Évi előfizetési díja: 720,— Ft
Kiadásért felel: az OMSZ elnöke — Szerkesztésért felel: a KEI igazgatója

89. évfolyam 365. szám + Budapest + 1972. december 30. szombat

Az időjárási helyzet ma reggel és a várható időjárás:

Az elmult 24 óra folyamán Közép-Európa időjárása lényegesen nem változott. Ugyanis szárazföldünk középső része, valamint a Balkán-félsziget fölött továbbra is magasnyomású légköri képződmény határozza meg az időjárást. Ezért ezeken a területeken folytatódik a derült, száraz, hideg idő. A Balkán-félszigeten és a Kárpát-medencében 4, 8 fokkal alacsonyabb a hőmérséklet napközben, mint a legutóbbi 10 év átlaga. Az enyhe, nedves, óceáni légtömegek Észak-Európában változékony, csapadékos időt okoznak. Hatásukra ott 2, 5 fokkal magasabb a hőmérséklet csucsértéke az évszaknak megfelelőnél.

Hazánkban pénteken kevés volt a felhő, folytatódott a száraz, hideg idő. Általában 4, 8 órán át sütött a nap. A hőmérséklet napközben -3, +2 fokig emelkedett. Ma hajnalra felhőtlen ég mellett általában -8, -13 fokig hült le a levegő, északkeleten egy-két helyről -15 fokos lehülést is jelentettek. Délelőtt derült, száraz, hideg idő volt. A reggeli órákban Miskolcon köd keletkezett. A hőmérséklet 11 órakor -1, -8 fok között váltakozott.

Ma 12 órakor Budapesten a hőmérséklet 0 fok, a tengerszintre átszámitott légnyomás 781 mm, alig változik.

Várható időjárás vasárnap estig:

Általában kevés felhő, száraz, hideg idő.
Éjszaka gyenge légmozgás, napközben mérsékelt változó irányu szél.
A hajnali és a reggeli órákban egy-két helyen ködképződés.

Várható legalacsonyabb éjszakai hőmérséklet: általában: -8, -13 fok között, északkeleten -15 fok körül,
legmagasabb nappali hőmérséklet vasárnap: +1, -4 fok között.

Bartha Péterné s.k.

A hőmérséklet napi középértéke és eltérése a 100 évi átlagtól /Budapesten/:

1972. XII. 29.:	-2,4 C°	-2,1 C°

1871 óta ezen a napon Budapesten előfordult:

legmagasabb hőmérséklet 13,5 C° /1947/,
legalacsonyabb hőmérséklet -16,5 C° /1890/.

72.0692.

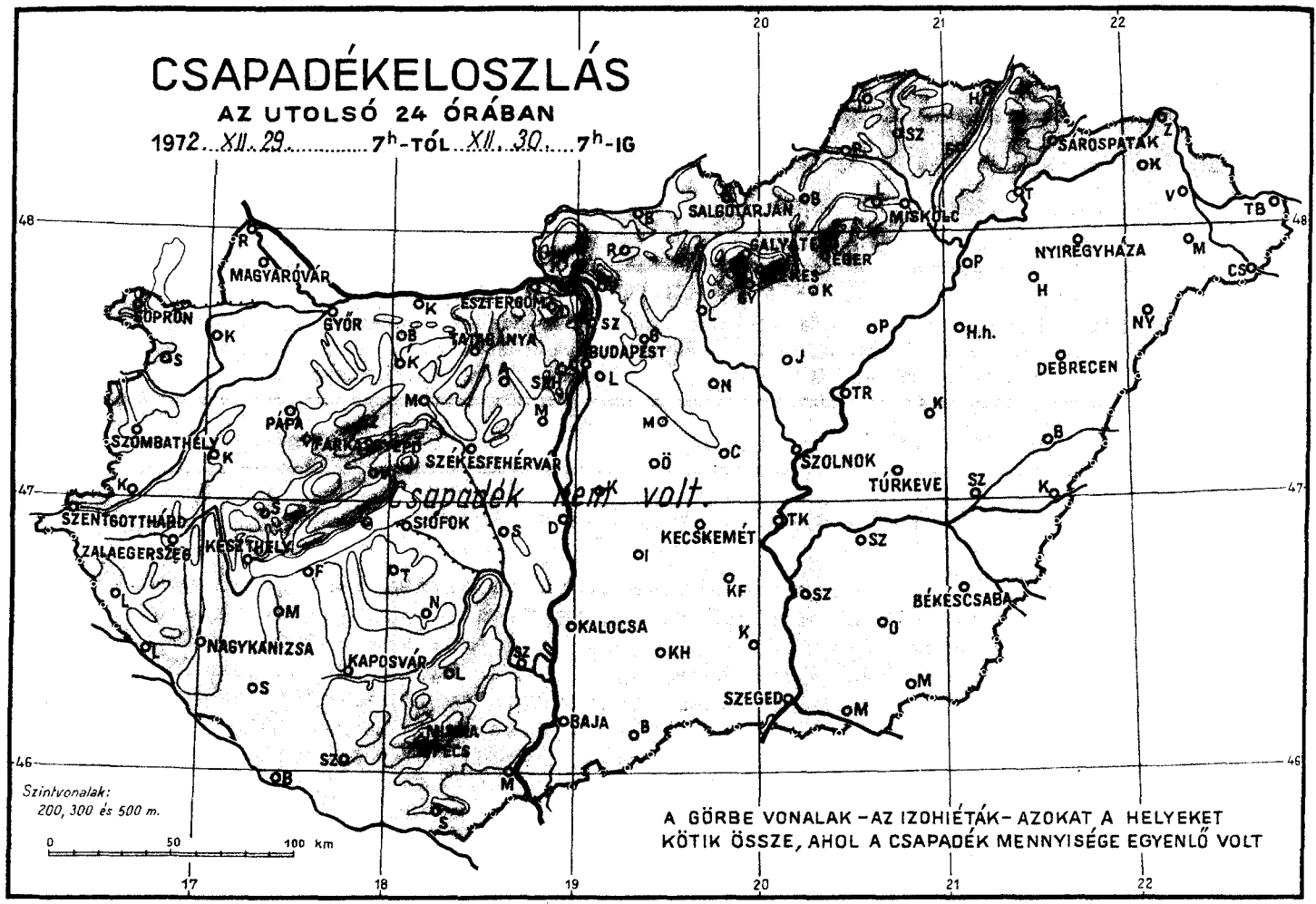
CSAPADÉKELOSZLÁS
AZ UTOLSÓ 24 ÓRÁBAN
1972. XII. 29. 7h-TÓL XII. 30. 7h-IG
Csapadék nem volt.
Szintvonalak:
200, 300 és 500 m.
0 50 100 km
A GÖRBE VONALAK – AZ IZOHIÉTÁK – AZOKAT A HELYEKET KÖTIK ÖSSZE, AHOL A CSAPADÉK MENNYISÉGE EGYENLŐ VOLT
SOPRON
MAGYARÓVÁR
GYŐR
ESZTERGOM
TATABÁNYA
BUDAPEST
SALGÓTARJÁN
MISKOLC
SÁROSPATAK
NYÍREGYHÁZA
DEBRECEN
SZOLNOK
TÚRKEVE
SZOMBATHELY
PAPA
SZÉKESFEHÉRVÁR
SZENTGOTTHÁRD
ZALAEGERSZEG
KESZTHELY
SIÓFOK
KECSKEMÉT
NAGYKANIZSA
KAPOSVÁR
KALOCSA
BÉKÉSCSABA
SZEGED
BAJA

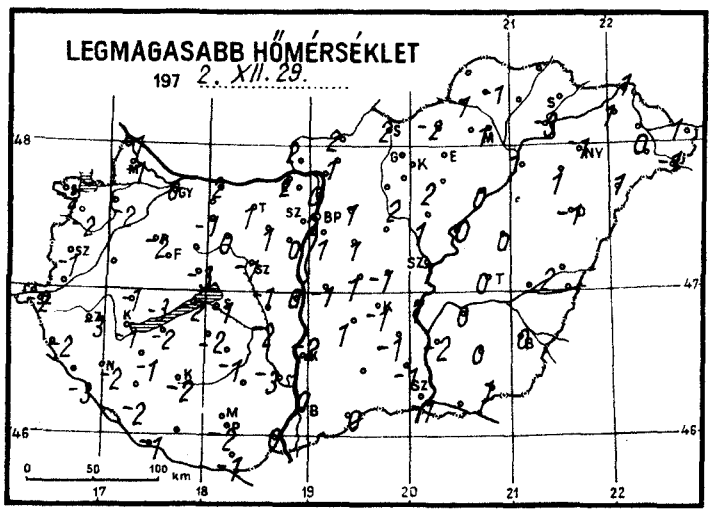
LEGMAGASABB HŐMÉRSÉKLET
197 2. XII. 29.
0 50 100 km

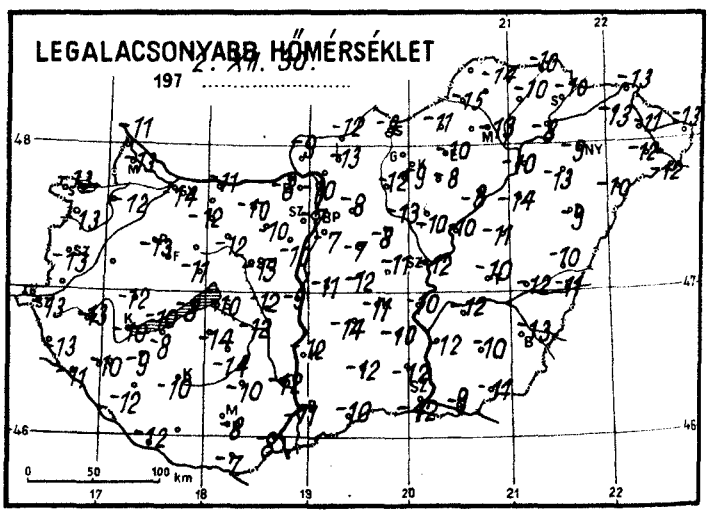
LEGALACSONYABB HŐMÉRSÉKLET
197 2. XII. 30.
0 50 100 km

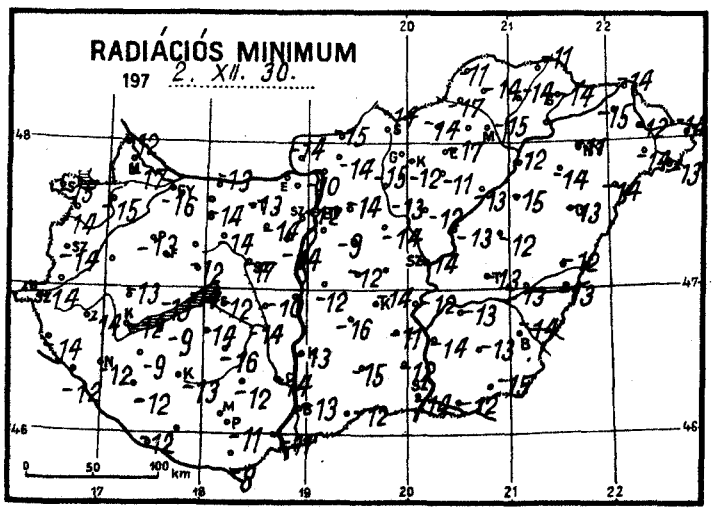
RADIÁCIÓS MINIMUM
197 2. XII. 30.
0 50 100 km

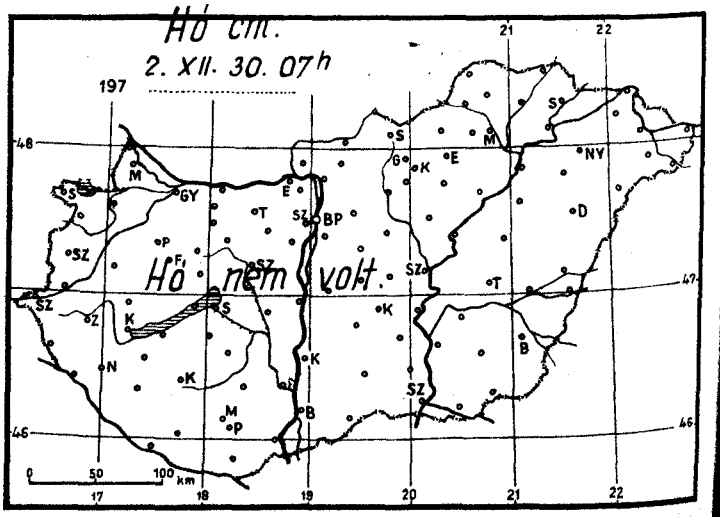
Hó cm.
2. XII. 30. 07h
197
Hó nem volt.
0 50 100 km

1972. december hó, 30. nap szombat

	Az utolsó 24 óra adatai					
	Csapadék (mm)	Hó cm	Hőmérsékleti szélsőségek: tegnapi nappali max.	éjszakai min.	min. 5 cm-en	Napsütés (óra) tegnap
Mosonmagyaróvár	•		-1	-13	-17	6
12822 Győr	•		0	-14	-16	4
825 Pápa	•		-2	-13	-13	6
805 Sopron	• =		-2	-13	-15	3
812 Szombathely	•		-1	-13	-14	5
910 Szentgotthárd	•		-2	-13	-14	2
915 Zalaegerszeg	•		-3	-13	-14	
Lenti	•		-2	-13	-14	
925 Nagykanizsa	•		-2	-10	-12	6
920 Keszthely	•		-1	-10	-12	7
Tihany	•		-2	-8	-14	
935 Siófok	•		-1	-10	-12	6
942 Pécs	•		-2	-8	-11	8
Misinatető (534 m)	•		-5	-9	-10	8
Siklós	•		-1	-7	-8	
Farkasgyepű (400 m)	•		-4	-8	-9	
Veszprém	• ⌊		-3	-11	-12	
Tatabánya	•		1	-10	-13	
843 Budapest (Lőrinc)	•		1	-7	-12	6
840 Budapest OMI	•		2	-7	-12	7
Budapest (Szabadságh., 474 m)	•		-1	-8	-12	7
Martonvásár	•		0	-10	-14	6
Székesfehérvár	• ⌊		-1	-13	-17	
Dunaújváros	• ⌊		0	-9	-10	
Szekszárd	•		-3	-12	-14	
Mohács	•		0	-8	-11	
960 Baja	•		0	-11	-13	7
Kalocsa	•		-2	-12	-13	
Cegléd	• V		-1	-11	-	4
860 Szolnok	•		1	-12	-14	4
970 Kecskemét	•		-1	-11	-14	7
Kiskunfélegyháza	• ⌊		-1	-10	-11	
982 Szeged	• =		-1	-12	-14	6
Mezőhegyes	•		1	-11	-15	7
Orosháza	•		0	-10	-13	8
990 Békéscsaba	•		0	-13	-14	6
Túrkeve	•		0	-10	-13	5
Berettyóújfalu	• ⌊		2	-10	-12	
9882 Debrecen	•		-1	-9	-13	5
892 Nyíregyháza	•		-1	-9	-11	4
Kisvárda	•		1	-13	-15	4
Mátészalka	•		0	-12	-14	
Tiszabecs	•		1	-13	-14	
Vác	-					
Gödöllő	•		1	-8	-14	7
Lőrinci	• V		-	-12	-15	
Gyöngyös	•		-	-9	-12	5
Balassagyarmat	• ⌊		2	-12	-15	
755 Salgótarján	•		2	-9	-14	
Galyatető (932 m)	•		1	-10		
851 Kékestető (1000 m)	•		-3	-7	-9	6
Kompolt	•		2	-8	-11	4
Eger	•		-	-10	-17	2
Putnok	•		-1	-15	-17	
Lillafüred	•		1	-12	-15	
772 Miskolc	• =		1	-13	-15	3
Füged	• ⌊		-	-10	-14	
Sárospatak	• ⌊		-	-10	-14	6

	24 órai csapadék mm	Hó cm
Rajka	• ⌊	
Kapuvár	•	
Bábolna	•	
Komárom	• ⌊	
Káld	-	
Sopronhorp.	• ⌊	
Körmend	-	
Letenye	•	
Sümeg	•	
Zirc	•	
Kisbér	•	
Mór	• ⌊	
Alcsút	• ⌊	
Esztergom	•	
Dobogókő	-	
Fonyód	•	
Tab	•	
Sárbogárd	•	
Lengyel	•	
Nagykónyi	• ⌊	
Marcali	•	
Somogyszob	•	
Kaposvár	• ⌊	
Bátaszék	• ⌊	
Szigetvár	•	
Bácsalmás	• ⌊	
Kiskunhalas	•	
Izsák	•	
Kunsztmiklós	•	
Örkény	•	
Nagykáta	•	
Jászapáti	•	
Tiszakécske	•	
Monor	•	
Kistelek	•	
Makó	•	
Szentes	•	
Szarvas	•	
Szeghalom	• ⌊	
Körösszakál	•	
Tiszaroff	•	
Poroszló	• ⌊	
Karcag	•	
Hortobágy	•	
Polgár	•	
Hajdúdorog	•	
Nyírlugos	• ⌊	
Csenger	•	
Vásárosnamény	•	
Záhony	•	
Királyrét	•	
Romhány	•	
Borsodnádasd	• ⌊	
Jósvafő	•	
Szendrőlád	• ⌊	
Hidasnémeti	•	
Tokaj	•	
Szentendre	•	

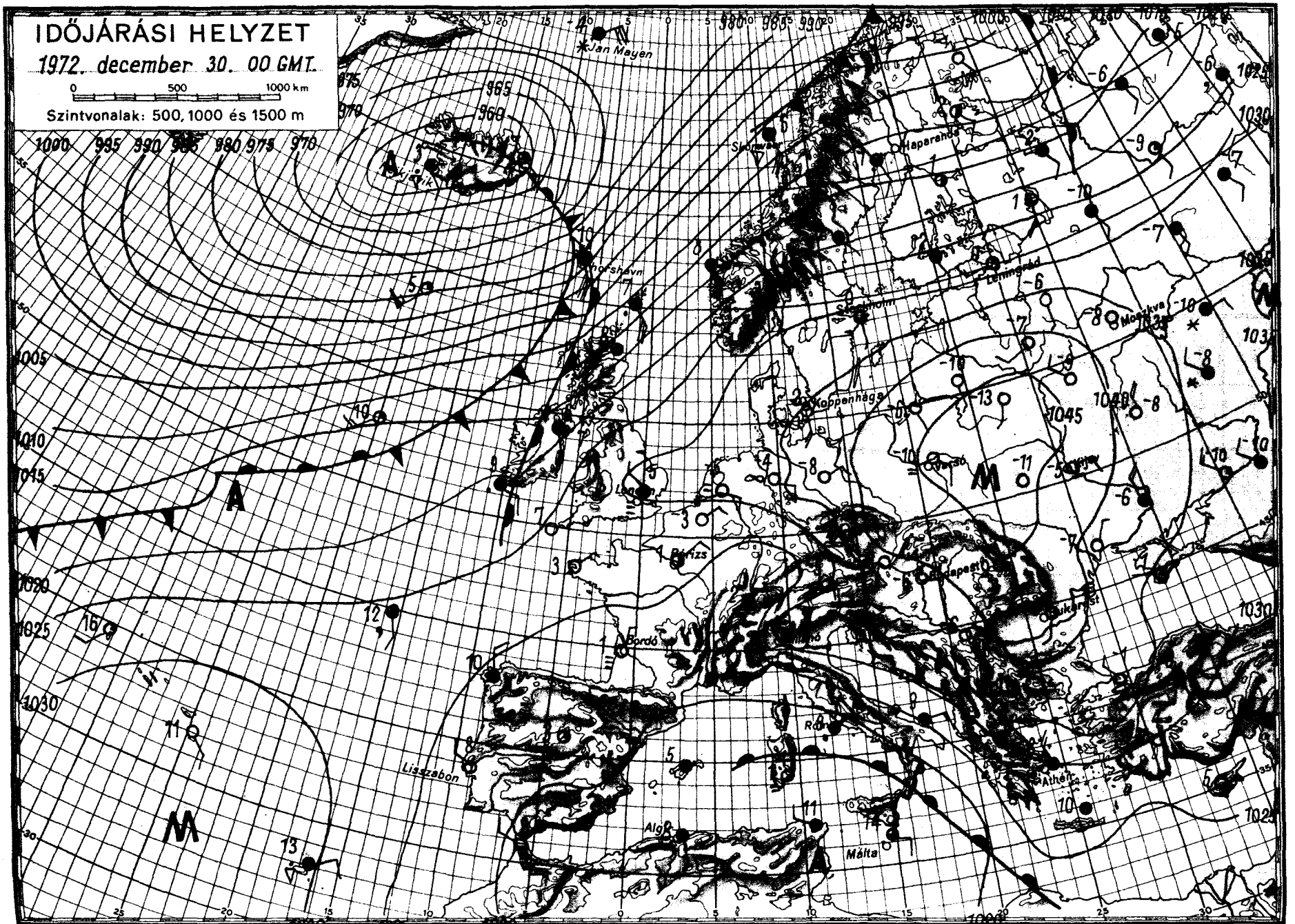

OFFSET: NYOMDA, BUDAPEST

IDŐJÁRÁSI NAPIJELENTÉS

ЕЖЕДНЕВНЫЙ МЕТЕОРОЛОГИЧЕСКИЙ БЮЛЛЕТЕНЬ • DAILY WEATHER REPORT
BULLETIN QUOTIDIEN DE TEMPS • TÄGLICHER WETTERBERICHT

KIADJA: ORSZÁGOS METEOROLÓGIAI SZOLGÁLAT
Készíti: Központi Előrejelző Intézet Előrejelző Osztálya — Megrendelhető: Budapest, II., Kitaibel Pál u. 1.
Telefon: 353-500, Előrejelző Osztály: 150-410 — Megjelenik naponként — Évi előfizetési díja: 720,— Ft
Kiadásért felel: az OMSZ elnöke — Szerkesztésért felel: a KEI igazgatója

85. évfolyam 366. szám + Budapest + 1972. december 31. vasárnap

Az időjárási helyzet ma reggel és a várható időjárás:

Az óceánról áramló különböző hőmérsékletü és nedvességtartalmu levegőhullámok továbbra is a Brit-szigeteken keresztül vonulnak Európa északi részei fölé. Hatásukra a Skandináv-államokban, valamint a Szovjetunió európai területének északi térségében változékony, szeles, sokfelé csapadékos az idő. A Földközi-tenger nyugati térségében örvénylő alacsony nyomásu légköri képződmény következtében szintén felhős, esős az idő Olaszországban és a Balkán-félsziget nyugati partjain. A Kárpát-medencének és környékének időjárását továbbra is az Európa középső részei fölött elhelyezkedő magasnyomásu légköri képződmény irányitja. Igy hazánkban folytatódik a hideg idő.

Hazánkban szombaton napos, száraz idő volt. A hőmérséklet napközben általában -2, +2 fokig emelkedett, de az egész nap folyamán derült északkeleti részeken +4, +5 fokos maximumok is előfordultak. Ma a hajnali lehülés ismét erős volt. Általában -6, -12 fokra hült le a levegő, de az északi hegyvidéken -13, -15 fokos fagyok is előfordultak. Délelőtt az ország nagy részén folytatódott a derült, száraz idő. 11 órakor -1 és -9 fok közötti hőmérsékleteket mutattak a hőmérők.

Ma 12 órakor Budapesten a hőmérséklet 0 fok volt, a tengerszintre átszámitott légnyomás 781 mm, alig változik.

Várható időjárás hétfő estig:

Délnyugaton időnként megnövekvő felhőzet néhány helyen kisebb havazás lehet.
Az ország többi részén folytatódik a derült, száraz, hideg idő.
Mérsékelt, napközben megélénkülő keleti, délkeleti szél.
Éjszaka egy-két helyen ködképződés.

Várható legalacsonyabb éjszakai hőmérséklet: általában -7, -12 fok között, északkeleten -15 fok körül,
legmagasabb nappali hőmérséklet hétfőn: +3, -2 fok között.

Kerényi Nárcisz s.k.

A hőmérséklet napi középértéke és eltérése a 100 évi átlagtól /Budapesten/:

1972. XII. 30.:	-2,6 C°	-2,3 C°

1871 óta ezen a napon Budapesten előfordult:

legmagasabb hőmérséklet	12,7 C° /1947/,	
legalacsonyabb hőmérséklet	-16,4 C° /1890/.	7210693.

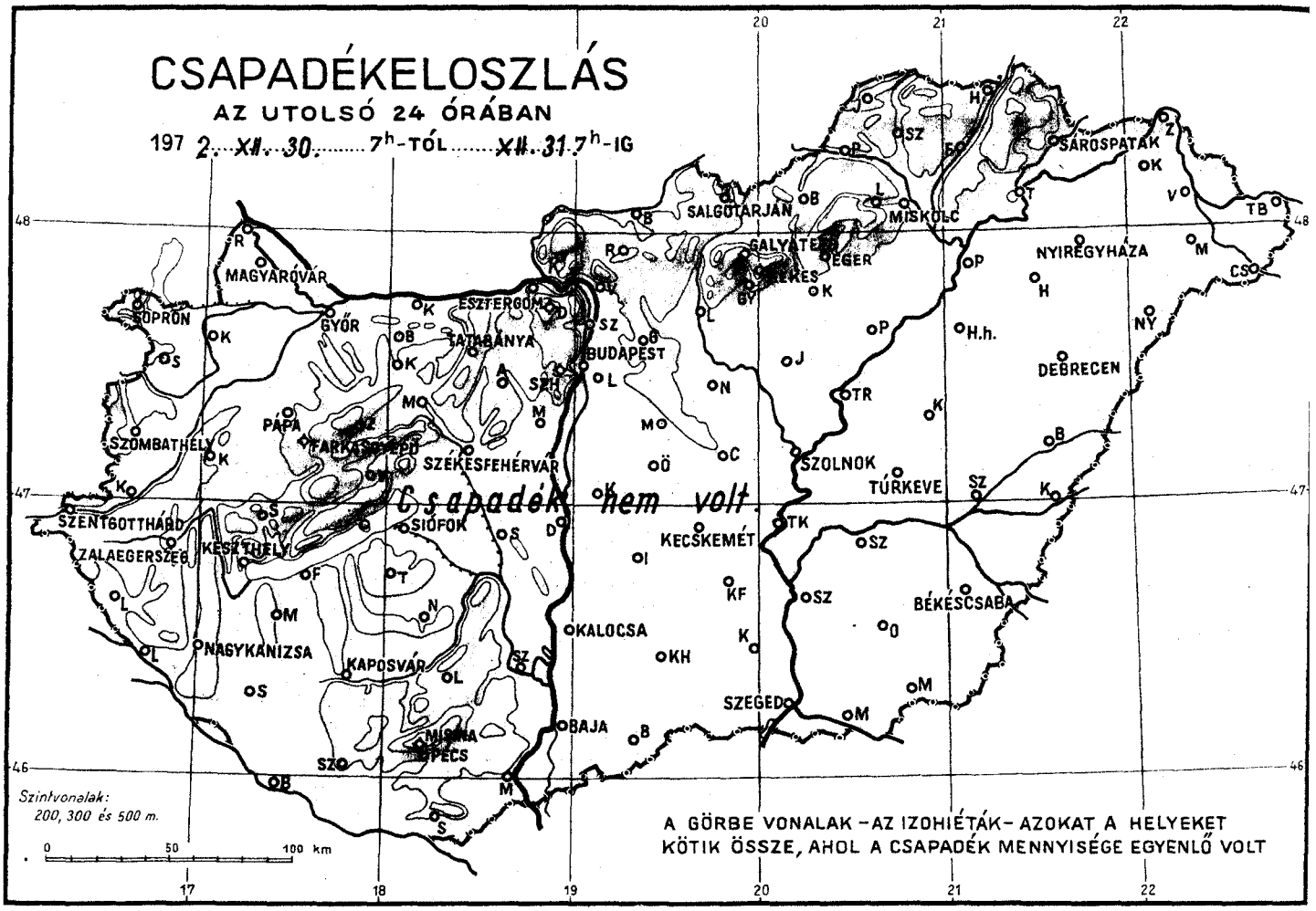
CSAPADÉKELOSZLÁS
AZ UTOLSÓ 24 ÓRÁBAN
197 2. XII. 30. 7h-TÓL XII. 31. 7h-IG
Csapadék nem volt.
A GÖRBE VONALAK – AZ IZOHIÉTÁK – AZOKAT A HELYEKET KÖTIK ÖSSZE, AHOL A CSAPADÉK MENNYISÉGE EGYENLŐ VOLT
Szintvonalak: 200, 300 és 500 m.
0 50 100 km
SOPRON
MAGYARÓVÁR
GYŐR
ESZTERGOM
TATABÁNYA
BUDAPEST
SZOMBATHELY
PÁPA
SZÉKESFEHÉRVÁR
SZENTGOTTHÁRD
ZALAEGERSZEG
KESZTHELY
SIÓFOK
NAGYKANIZSA
KAPOSVÁR
PÉCS
BAJA
KALOCSA
KECSKEMÉT
SZOLNOK
TÚRKEVE
BÉKÉSCSABA
SZEGED
DEBRECEN
NYÍREGYHÁZA
MISKOLC
SALGÓTARJÁN
GALYATETŐ
EGER
SÁROSPATAK

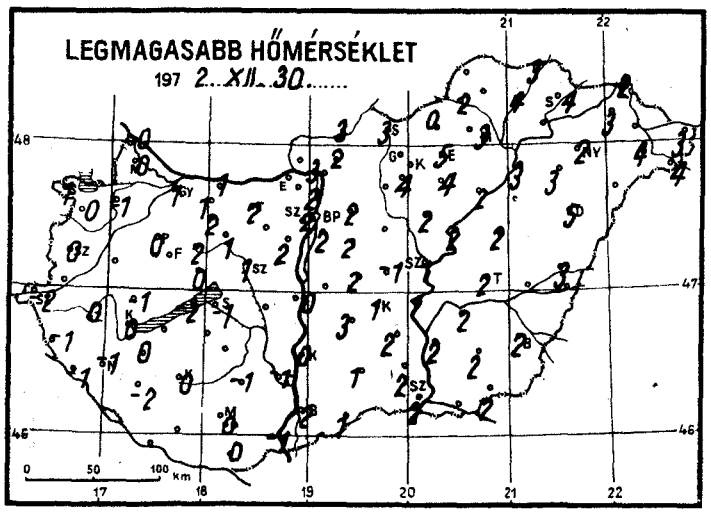
LEGMAGASABB HŐMÉRSÉKLET
197 2. XII. 30.
0 50 100 km

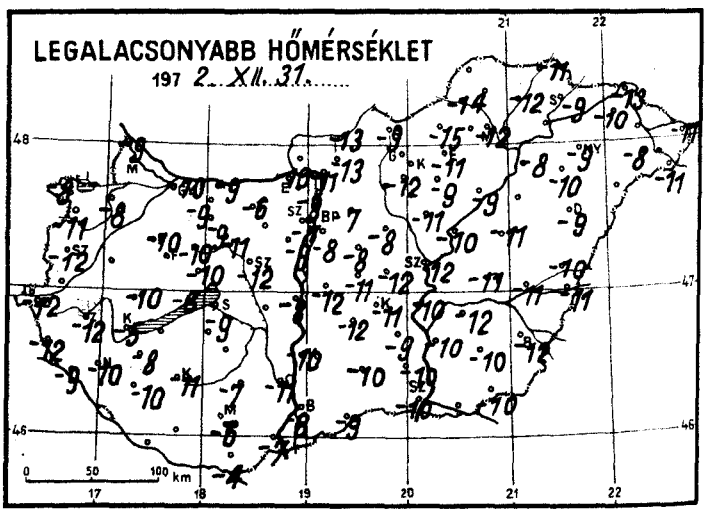
LEGALACSONYABB HŐMÉRSÉKLET
197 2. XII. 31.
0 50 100 km

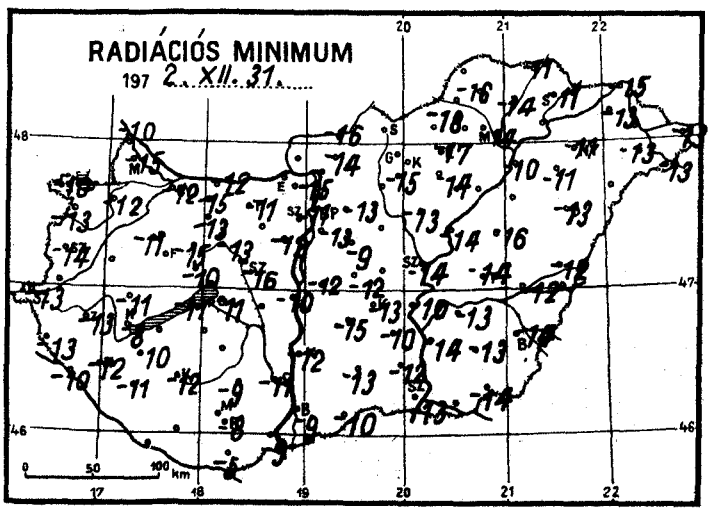
RADIÁCIÓS MINIMUM
197 2. XII. 31.
0 50 100 km

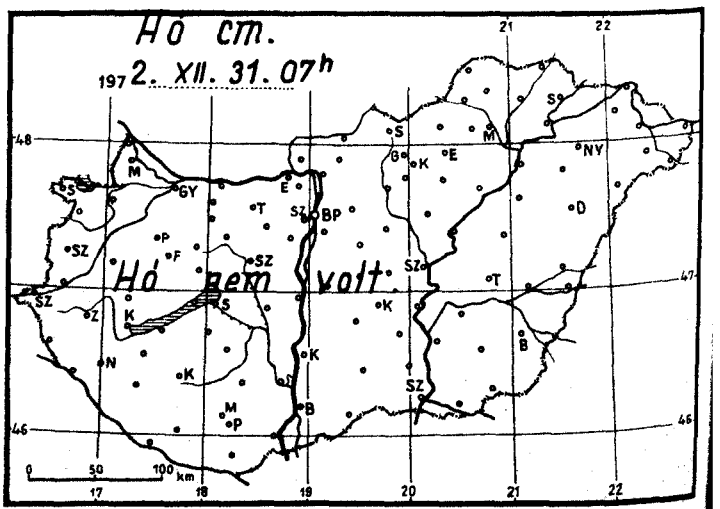
Hó cm.
197 2. XII. 31. 07h
Hó nem volt.
0 50 100 km

1972. december hó, 31. nap vasárnap

	Csapadék (mm)	Hó cm	Hőmérsékleti szélsőségek: tegnapi nappali max.	Hőmérsékleti szélsőségek: éjszakai min.	Hőmérsékleti szélsőségek: min. 5 cm-en	Napsütés (óra) tegnap
Mosonmagyaróvár			0	–	-15	5
12822 Győr	•		1	-10	-12	4
825 Pápa	•=		0	-10	-11	2
805 Sopron	•		1	-8	-10	3
812 Szombathely	•		0	-12	-14	7
910 Szentgotthárd	•		-2	-12	-13	6
915 Zalaegerszeg	•		0	-12	-13	
Lenti	•		-1	-12	-13	
925 Nagykanizsa	•		-1	-10	-12	4
920 Keszthely	•=		0	-5	-8	6
Tihany	•		-2	-6	-11	
935 Siófok	•		-1	-9	-11	7
942 Pécs	•		0	-6	-8	8
Misinatető (534 m)	•		-2	-8	-9	8
Siklós	•		0	-4	-5	
Farkasgyepű (400 m)	•		-1	-7	-8	
Veszprém	•		0	-10	-10	
Tatabánya	•⌴		2	-6	-11	
843 Budapest (Lőrinc)	•⌴		2	-8	-13	7
840 Budapest OMI	•		2	-7	-11	7
Budapest (Szabadságh., 474 m)	•		-4	-7	-11	7
Martonvásár	•		2	-9	-12	7
Székesfehérvár	•		1	-12	-16	
Dunaújváros	•⌴		0	-8	-10	
Szekszárd	•⌴		-1	-11	-11	
Mohács	•		-1	-7	-9	
960 Baja	•		2	-8	-9	7
Kalocsa	•		0	-10	-12	
Cegléd	•		-1	-12	–	5
860 Szolnok	•=		1	-12	-14	6
970 Kecskemét	•=		1	-11	-13	7
Kiskunfélegyháza	•⌴		2	-9	-10	
982 Szeged	•=		2	-10	-13	5
Mezőhegyes	•		2	-10	-14	5
Orosháza	•		2	-10	-13	7
990 Békéscsaba	•=		2	-12	-14	7
Túrkeve	•		2	-11	-14	6
Berettyóújfalu	•⌴		3	-10	-12	
880 Debrecen 882	•		5	-9	-13	8
892 Nyíregyháza	•		2	-9	-11	7
Kisvárda	•		3	-10	-13	5
Mátészalka	•		4	-8	-13	
Tiszabecs	•		3	-11	-13	
Vác	•		3	-11	-15	
Gödöllő	•		2	-7	-13	8
Lőrinci	•V		–	–	–	
Gyöngyös	•		4	-12	-15	8
Balassagyarmat	•⌴		3	-13	-16	
755 Salgótarján	•		3	-9	–	
Galyatető (932 m)	•		–	-7		
851 Kékestető (1000 m)	•		-3	-5	-6	8
Kompolt	•		4	-9	-14	7
Eger	•		5	-11	-17	7
Putnok	•		2	-14	-16	
Lillafüred	•		5	-10	-13	
772 Miskolc	•=		3	-12	-14	4
Fügöd	•⌴		4	-12	-14	
Sárospatak	•		4	9	-11	

	24 órai csapadék mm	Hó cm
Rajka	•⌴	
Kapuvár	•	
Bábolna	•	
Komárom	•	
Káld	•⌴	
Sopronhorp.	–	
Körmend	•⌴	
Letenye	–	
Sümeg	•	
Zirc	•	
Kisbér	•	
Mór	•	
Alcsút	•⌴	
Esztergom	–	
Dobogókő	•	
Fonyód	–	
Tab	•	
Sárbogárd.	–	
N.nóvesogp. Lengyel	–	
Nagykónyi	•	
Marcali	–	
Somogyszob	•	
Kaposvár	•	
Barcs	•⌴	
Homokszigy. Szigetvár	–	
Bácsalmás	•	
Kiskunhalas	•	
Izsák	•	
Kunsztmiklós	•V	
Örkény	•	
Nagykáta	•	
Jászapáti	•	
Tiszakécske	•⌴	
Monor	•	
Kistelek	•	
Makó	•	
Szentes	–	
Szarvas	•	
Szeghalom	•	
Körösszakál	•⌴	
Tiszaroff	•	
Poroszló	•	
Karcag	•	
Hortobágy	•	
Polgár	•	
Hajdúdorog	•	
Nyírlugos	•	
Csenger	–	
Vásárosnamény	•	
Záhony	–	
Királyrét	•	
Vámosmikola Romhány	–	
Borsodnádasd	•	
Jósvafő	•⌴	
Szendrőlád	–	
Hidasnémeti	•⌴	
Tokaj	•	
Szentendre	•	

158 818

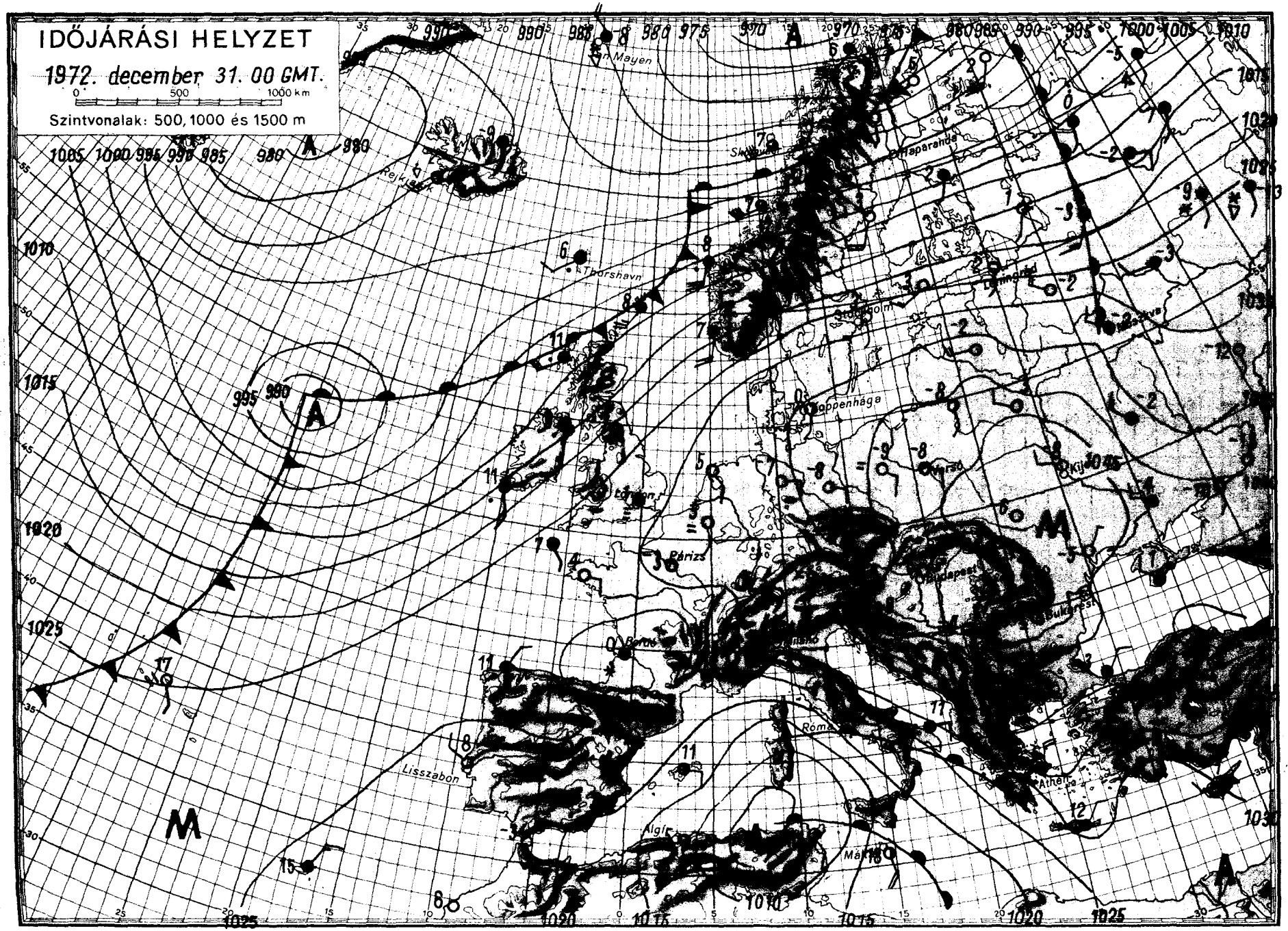
IDŐJÁRÁSI HELYZET
1972. december 31. 00 GMT.
0 500 1000 km
Szintvonalak: 500, 1000 és 1500 m
Reykjavik
Thorshavn
Stockholm
Leningrád
Moszkva
Koppenhága
Párizs
Budapest
Bukarest
Róma
Athén
Lisszabon
Algír
OFFSET-NYOMDA BUDAPEST