Hungary. Országos Meteorológiai Intézet.

IDŐJÁRÁSI NAPIJELENTÉS

ЕЖЕДНЕВНЫЙ МЕТЕОРОЛОГИЧЕСКИЙ БЮЛЛЕТЕНЬ • DAILY WEATHER REPORT
BULLETIN QUOTIDIEN DE TEMPS • TÄGLICHER WETTERBERICHT

KIADJA AZ ORSZÁGOS METEOROLÓGIAI INTÉZET
BUDAPEST II. KITAIBEL PÁL UTCA 1
TELEFON: KÖZPONT: 353-500, IDŐJELZŐ OSZT.: 150-410

MEGJELENIK NAPONKÉNT • ELŐFIZETÉSI ÁRA A POSTAI KÖLTSÉGGEL EGYÜTT NEGYEDÉVRE 60, Ft
KIADÁSÉRT FELEL AZ INTÉZET IGAZGATÓJA

85. évfolyam 183. szám + Budapest + 1972. julius 1. szombat

Az időjárási helyzet ma reggel és a várható időjárás:

Szárazföldünk időjárását a gyors változás jellemzi. Az óceán felől érkező nedves és hüvös levegő Nyugat-Európa elárasztása után tegnap már Közép-Európában is esős időjárást okozott. A hőmérséklet napközben a Kárpát-medencében is 5, 10 fokkal esett vissza. A következő 36 óra folyamán hazánk időjárása még változékony lesz.

Hazánkban pénteken a hüvös levegő előbb a Dunántulon, majd az ország többi részén is okozott záport, zivatart. A lehullott eső mennyisége ma reggel 7 óráig általában 10 mm alatt maradt, de helyenként 10, 30 mm között volt, sőt egy-két helyen a zivatart felhőszakadás kisérte, igy pl. Bácsalmásról 47, Kistarcsáról 53 mm-t jelentettek. A hőmérséklet napközben nyugaton 24, 27, máshol 28, 31 fokig emelkedett. Ma hajnalra nyugaton 10, 13, keleten 14, 18 fokig hült le a levegő. Délelőtt felhőátvonulások voltak, helyenként záporeső esett, Miskolcról zivatart jelentettek. A hőmérséklet 11 órára 18, 22 fokig emelkedett.

Ma 12 órakor Budapesten a hőmérséklet 21 fok, a tengerszintre átszámitott légnyomás 758 mm, gyengén emelkedik.

A Balaton vizének hőmérséklete Siófoknál 11 órakor 22 fok volt.

Várható időjárás vasárnap estig:

Változóan felhős idő, szórványosan előforduló záporral, zivatarral.
Az élénk, időnként erős északi, északnyugati szél csak lassan mérséklődik.
Az évszakhoz képest hüvös idő.

Várható legalacsonyabb éjszakai hőmérséklet: 10, 15,
[illegible]abb nappali hőmérséklet vasárnap: 22, 27 fok között.

Bartha Péterné s.k.

ATMOSPHERIC SCIENCES LIBRARY
NOV 13 1972
N.O.A.A.
U. S. Dept. of Commerce

QC 989 .H9 I32 1972 July-Sept.

A hőmérséklet napi középértéke és eltérése a 100 évi átlagtól /Budapesten/:

1972. VI. 30.:	21,8 C°	+0,9 C°

1871 óta ezen a napon Budapesten előfordult:

legmagasabb hőmérséklet	36,0 C° /1950/.	
legalacsonyabb hőmérséklet	10,4 C° /1929/.	

LIBRARY
72.0361.
N.O.A.A.
US Dept of Commerce

158 817

National Oceanic and Atmospheric Administration

Environmental Data Rescue Program

ERRATA NOTICE

One or more conditions of the original document may affect the quality of the image, such as:

Discolored pages
Faded or light ink
Binding intrudes into the text

This document has been imaged through the NOAA Environmental Data Rescue Program. To view the original document, please contact the NOAA Central Library in Silver Spring, MD at (301) 713-2607 x124 or www.reference@nodc.noaa.gov.

Information Manufacturing Corporation
Imaging Subcontractor
Rocket Center, West Virginia
September 14, 1999

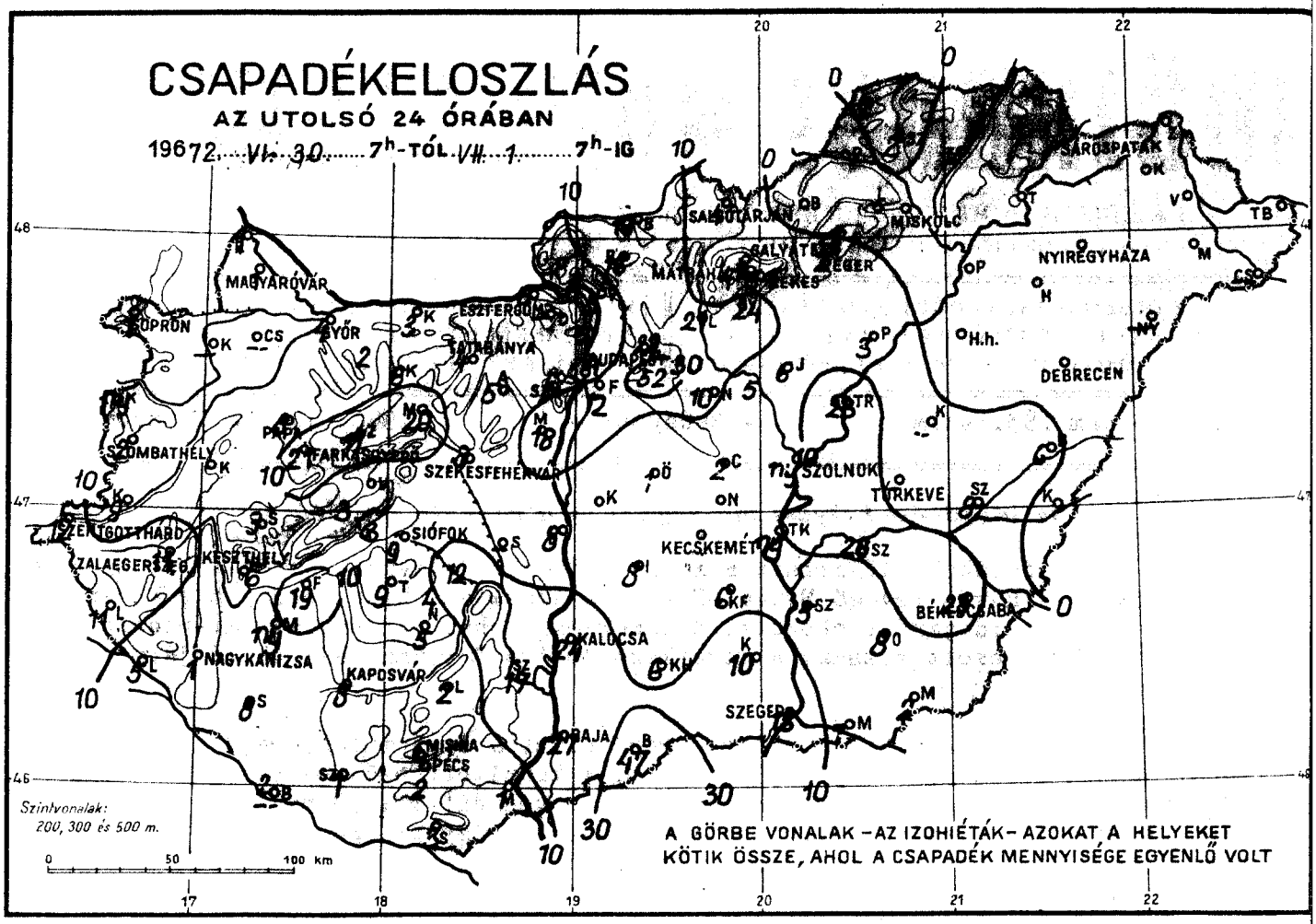
CSAPADÉKELOSZLÁS
AZ UTOLSÓ 24 ÓRÁBAN
1972. VI. 30. 7h-TÓL VII. 1. 7h-IG
MAGYARÓVÁR
SOPRON
GYŐR
ESZTERGOM
TATABÁNYA
BUDAPEST
SZOMBATHELY
SZÉKESFEHÉRVÁR
SIÓFOK
KESZTHELY
ZALAEGERSZEG
NAGYKANIZSA
KAPOSVÁR
PÉCS
MISKOLC
SALGÓTARJÁN
EGER
NYÍREGYHÁZA
DEBRECEN
SZOLNOK
TÚRKEVE
KECSKEMÉT
KALOCSA
BAJA
SZEGED
BÉKÉSCSABA
Szintvonalak:
200, 300 és 500 m.
0 50 100 km
A GÖRBE VONALAK – AZ IZOHIÉTÁK – AZOKAT A HELYEKET
KÖTIK ÖSSZE, AHOL A CSAPADÉK MENNYISÉGE EGYENLŐ VOLT

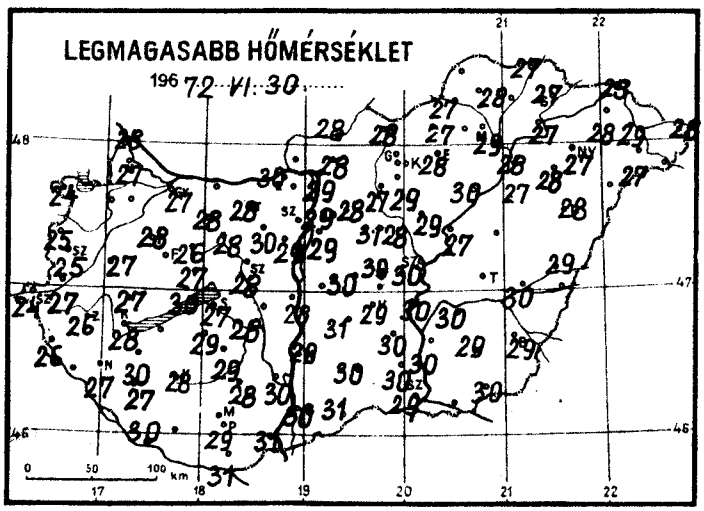
LEGMAGASABB HŐMÉRSÉKLET
1972. VI. 30.

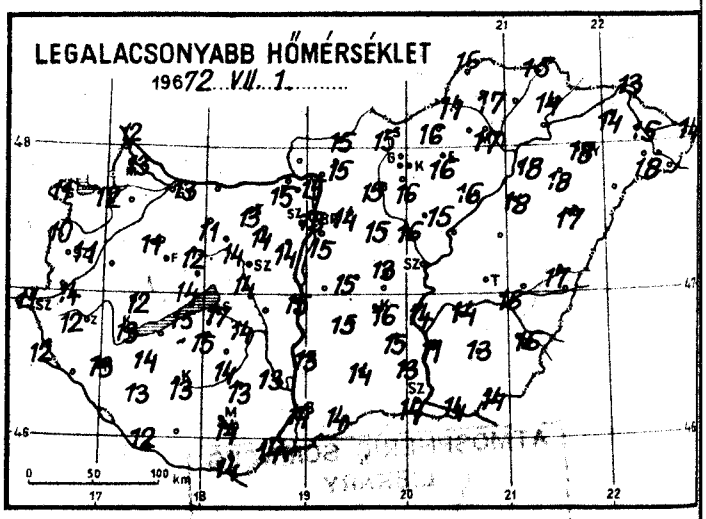
LEGALACSONYABB HŐMÉRSÉKLET
1972. VII. 1.

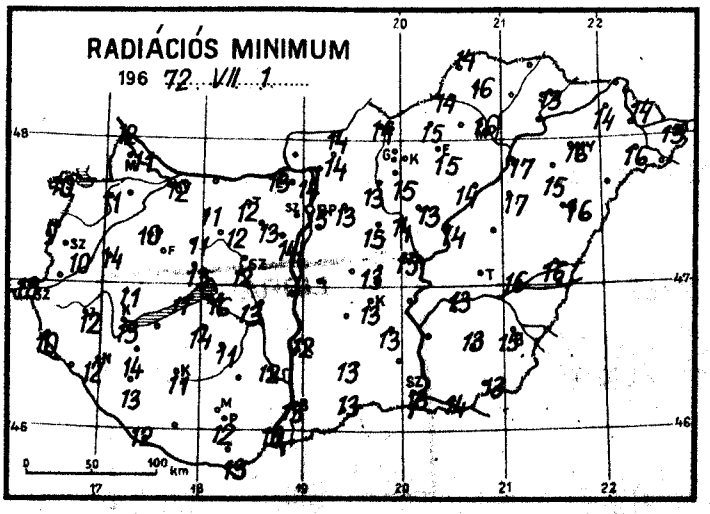
RADIÁCIÓS MINIMUM
1972. VII. 1.

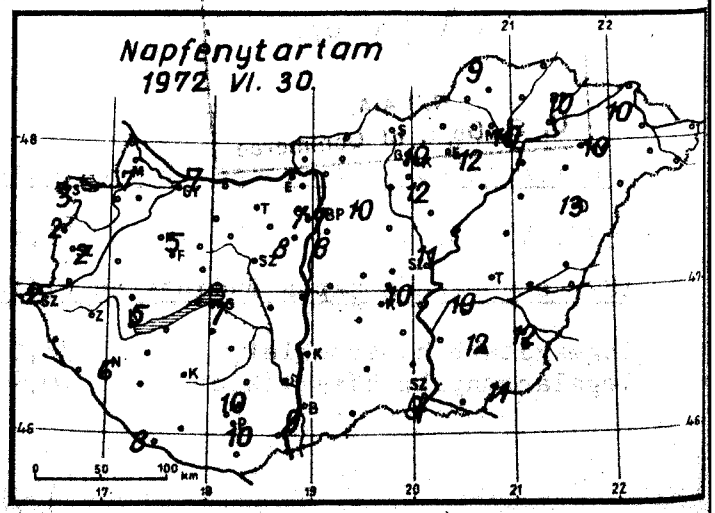
Napfénytartam
1972. VI. 30.

1972. július ..... hó,
1. ..... nap szombat .....

	Az utolsó 24 óra adatai						24 órai csapadék mm		
	Csapadék (mm)		Hőmérsékleti szélsőségek: tegnapi nappali max.	éjszakai min.	min. 5 cm-en	Napsütés (óra) tegnap			
12815 Magyaróvár	1		27	13	11	7	Rajka	1	↖
822 Győr	4	↖	27	13	12	7	Kapuvár	–	
825 Pápa	8		28	11	10	5	Csorna	2	↖
805 Sopron	1	↖	24	11	10	3	Komárom	3	↖
812 Szombathely	2	↖	25	11	10	2	Káld	5	↓
910 Szentgotthárd	12	↖	24	11	10	2	Kaposvár	ny	↓
915 Zalaegerszeg	11	↖	26	12	12		Körmend	9	↖
Lenti	11	↖	26	12	10		Letenye	5	↖
925 Nagykanizsa	1	↖	27	13	12	6	Sümeg	3	↖
920 Keszthely	6	↖	28	13	13	5	Zirc	11	↖
Tihany	3	↖	30	15	11		Kisbér	6	↓
935 Siófok	9	↖	27	17	16	7	Mór	20	↖
942 Pécs	2	↖	29	14	12	10	Alcsút	5	↖
941 Misinatető (534 m)	6	↖	26	14	12	10	Esztergom	6	↖
Siklós	3	↖	31	14	13		Dobogókő	–	
827 Farkasgyepű (400 m)	21	↖	26	10	10		Fonyód	19	↖
Veszprém	6	↖	27	14	13		Tab	9	↖
833 Tatabánya	4		28	13	12		Siófok	12	↖
843 Budapest Lőrinc	12	↖	29	15	14	8	Lengyel	2	↖
840 Budapest OMI	4	↖ ↓	29	15	15	7	Nagykónyi	5	↖
841 Budapest (Szabadságh. 474 m)	6	↖	26	12	11	7	Marcali	ny	↖
Martonvásár	18	↓	29	14	14	8	Somogyszob	8	↖
835 Székesfehérvár	8	↖	28	14	12		Kaposvár	8	↖
Dunaújváros	8	↖	28	15	13		Nagyatád	2	↖
Szekszárd	17	↖	30	13	12		Szigetvár	1	↖
Mohács	1		31	14	10		Bácsalmás	47	↖
960 Baja	27	↖	30	14	13	9	Kiskunhalas	6	↖
955 Kalocsa	24	↖	29	13	12		Izsák	8	↖
Cegléd	2		30	13	13	10	Kunsztmiklós	–	
860 Szolnok	ny		30	16	15	11	Örkény	1	↖
970 Kecskemét	2	↖	29	16	13	10	Nagykáta	10	↖
Kiskunfélegyháza	6	↖	30	15	13		Jászapáti	6	↖
982 Szeged	16	↖	29	14	13	9	Tiszakécske	ny	↖
Mezőhegyes	2		30	14	13	11	Nagykőrös	–	
Orosháza	8	↓	29	13	13	12	Kistelek	10	↖
990 Békéscsaba	23	↖	29	16	15	12	Makó	7	↖
875 Túrkeve	–						Szentes	5	↖
Berettyóújfalu	6	↓	29	17	16		Szarvas	28	↖
880 Debrecen			28	17	16	13	Szeghalom	8	
892 Nyíregyháza	.		27	18	16	10	Kőrösszakál	.	
788 Kisvárda	.		28	14	14	10	Tiszaroff	23	↖
Mátészalka	.		27	18	16		Poroszló	3	
Tiszabecs	.		28	14	13		Karcag	–	
Vác	5	↖	29	15	14		Hortobágy	.	
Gödöllő	28	↖	28	14	13	10	Polgár	.	
Lőrinci	21	↖	27	15	13		Hajdúdorog	.	
Gyöngyös	24	↓	29	16	15	12	Nyírlugos	–	
Balassagyarmat	19	↖	28	15	14		Csenger	–	
755 Salgótarján	4	↓	28	15	14		Vásárosnamény	.	
Galyatető (932 m)	–						Záhony	.	
851 Kékestető (1000 m)	5	↓	21	12	10	10	Királyhelmec	–	
Mátraháza (672 m)	4	↖	29	16	11	10	Romhány	16	↖
865 Eger	2		28	16	15	12	Borsodnádasd	.	
Putnok	.		27	14	14		Jósvafő	2	↖
Lillafüred	.		26	16	14		Szendrőlád	2	
772 Miskolc	.		29	17	16	10	Hidasnémeti	.	
Füged	.						Tokaj	.	
778 Sárospatak	–		27	14	13	10	Szentendre	5	
	.								

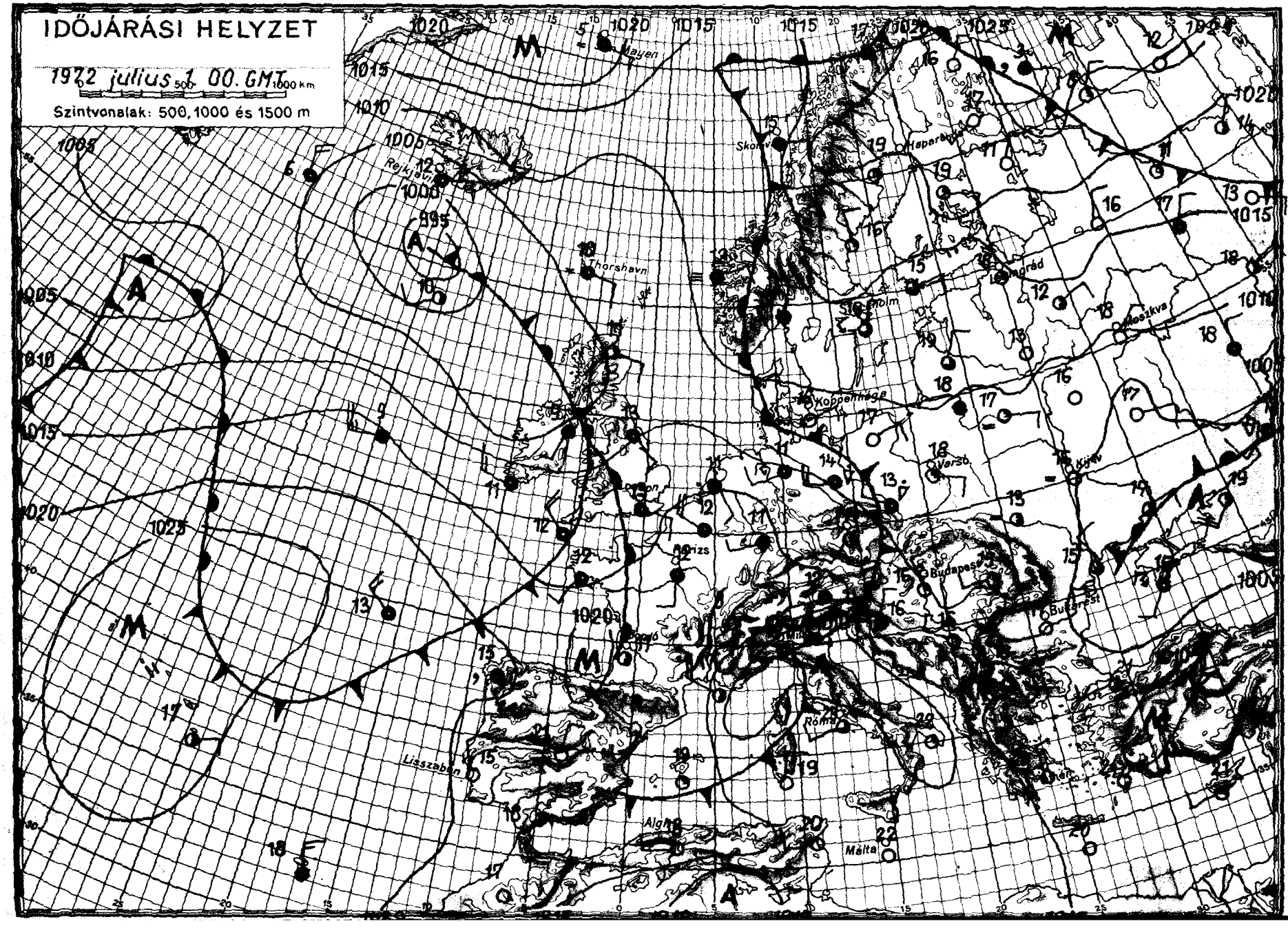

Offset: NYOMDA, BUDAPEST

IDŐJÁRÁSI NAPIJELENTÉS

ЕЖЕДНЕВНЫЙ МЕТЕОРОЛОГИЧЕСКИЙ БЮЛЛЕТЕНЬ • DAILY WEATHER REPORT
BULLETIN QUOTIDIEN DE TEMPS • TÄGLICHER WETTERBERICHT

KIADJA AZ ORSZÁGOS METEOROLÓGIAI INTÉZET
BUDAPEST II. KITAIBEL PÁL UTCA 1
TELEFON: KÖZPONT: 353-500, IDŐJELZŐ OSZT.: 150-410

MEGJELENIK NAPONKÉNT * ELŐFIZETÉSI ÁRA A POSTAI KÖLTSÉGGEL EGYÜTT NEGYEDÉVRE 60, Ft
KIADÁSÉRT FELEL AZ INTÉZET IGAZGATÓJA

85. évfolyam 184. szám + Budapest + 1972. julius 2. vasárnap

Az időjárási helyzet ma reggel és a várható időjárás:

Észak-Európában tovább tart a száraz, meleg idő. Az elmult napon a maximum-hőmérséklet 10, 14 fokkal magasabb volt, mint az utóbbi 10 év átlaga. Ezzel szemben Európa más részein változékony az idő. A Brit-szigetek felől ujabb óceáni légtömegek áramlanak Franciaország és a Benelux államok fölé. Hatásukra ma hajnalban ezeken a területeken többfelé esett az eső. Ugyancsak esőt, záporesőt, zivatart jelentettek Lengyelországból, Ukrajnából és a Fekete-tenger vidékéről. A Kárpát-medencében a következő 36 órában az időjárás alakulásában lényeges változás nem lesz.

Hazánkban szombaton északkeleten erősen, máshol változóan felhős idő volt. Az átvonuló hüvösebb levegő az északkeleti megyékben záporokat, zivatarokat okozott. A lehullott eső mennyisége elég szeszélyes területi eloszlásban általában a csapadéknyomtól 9 mm-ig váltakozott, de Hajdudorogról 10, Mátészalkáról 11, Putnokról 16 mm-t jelentettek. A nappali felmelegedés az ország nagy részén 21, 26 fokot ért el, északkeleten azonban egy-két helyen 20 fok alatt maradt. Vasárnap hajnalra általában 10, 15 fokig hült le a levegő. Délelőtt felhős idő volt. A hőmérséklet 11 órakor 17 és 22 fok között váltakozott.

Ma 12 órakor Budapesten a hőmérséklet 21 fok, a tengerszintre átszámitott légnyomás 760 mm, alig változik.

A Balaton vizének hőmérséklete 11 órakor Siófoknál 21 fok volt.

Várható időjárás hétfő estig:

Időnként felhősödés vasárnap valószinüleg eső nélkül, hétfőn szórványosan előforduló záporesővel, zivatarral.
Élénk, helyenként átmenetileg megerősödő északnyugati, északi szél.
Változékony, az évszakhoz képest hüvösebb idő.

Várható legalacsonyabb éjszakai hőmérséklet: 9, 14,
legmagasabb nappali hőmérséklet hétfőn: 20, 25 fok között.

Dunay Sándorné s.k.

A hőmérséklet napi középértéke és eltérése a 100 évi átlagtól /Budapesten/:

1972. VII. 1.:	19,1 C°	-2,3 C°

1871 óta ezen a napon Budapesten előfordult:

legmagasabb hőmérséklet	38,3 C° /1950/
legalacsonyabb hőmérséklet	10,1 C° /1923/.

72.0363.

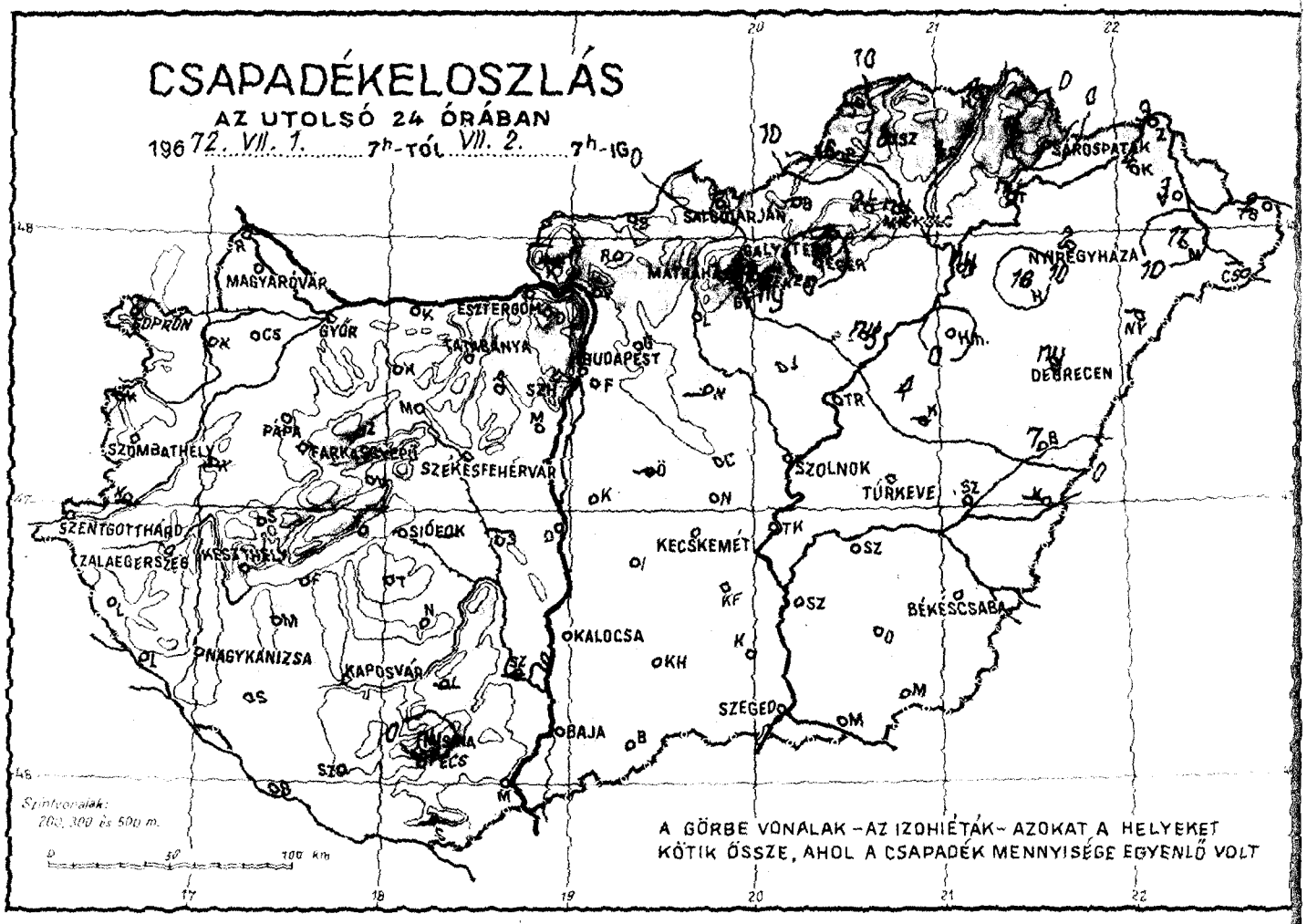
CSAPADÉKELOSZLÁS
AZ UTOLSÓ 24 ÓRÁBAN
196 72. VII. 1. 7h-TÓL VII. 2. 7h-IG
MAGYARÓVÁR
SOPRON
GYŐR
ESZTERGOM
TATABÁNYA
BUDAPEST
SZOMBATHELY
PÁPA
SZÉKESFEHÉRVÁR
SZENTGOTTHÁRD
ZALAEGERSZEG
SIÓFOK
KESZTHELY
NAGYKANIZSA
KAPOSVÁR
PÉCS
BAJA
KECSKEMÉT
KALOCSA
SZEGED
SZOLNOK
TÚRKEVE
DEBRECEN
NYÍREGYHÁZA
SÁROSPATAK
BÉKÉSCSABA
Szintvonalak:
200, 300 és 500 m.
A GÖRBE VONALAK – AZ IZOHIÉTÁK – AZOKAT A HELYEKET
KÖTIK ÖSSZE, AHOL A CSAPADÉK MENNYISÉGE EGYENLŐ VOLT

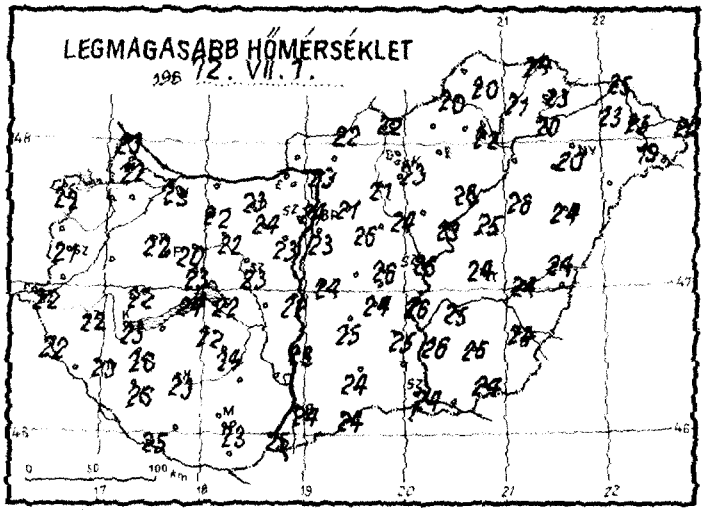
LEGMAGASABB HŐMÉRSÉKLET
196 72. VII. 1.

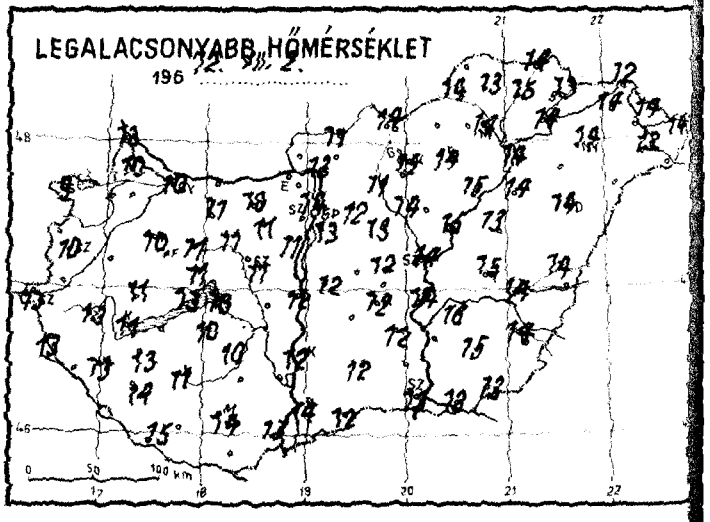
LEGALACSONYABB HŐMÉRSÉKLET
196 72. VII. 2.

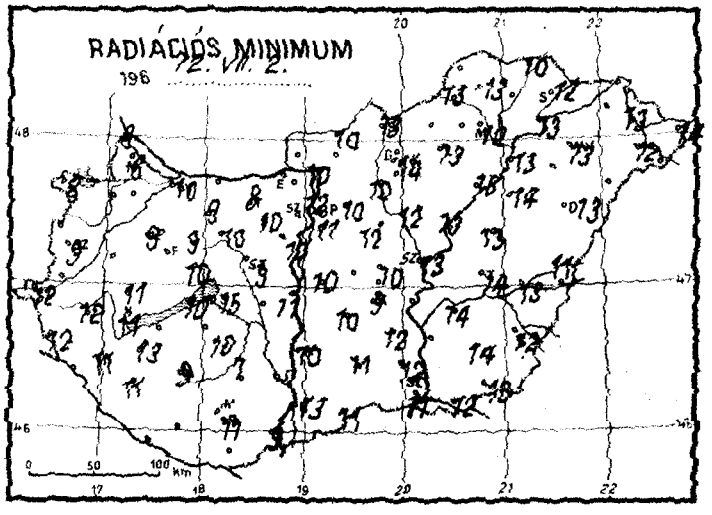
RADIÁCIÓS MINIMUM
196 72. VII. 2.

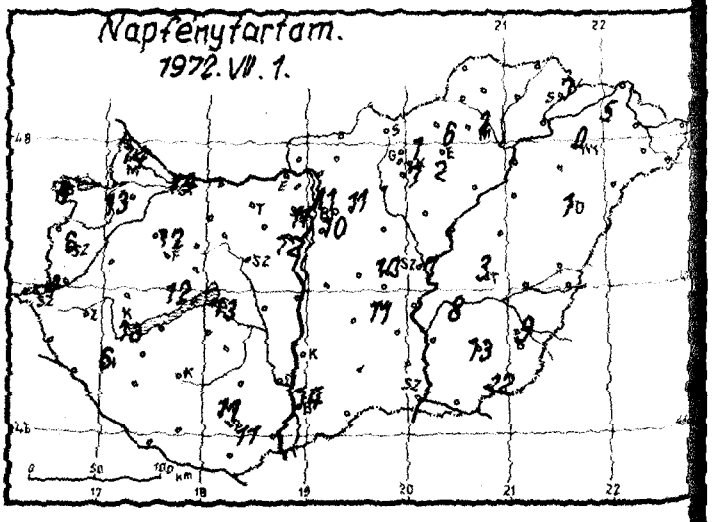
Napfényfartam.
1972. VII. 1.

1972. július ..... hó,
2. vasárnap ..... nap .....

	Az utolsó 24 óra adatai						24 órai csapadék mm		
	Csapadék (mm)		Hőmérsékleti szélsőségek: tegnapi nappali max.	éjszakai min.	min. 5 cm-en	Napsütés (óra) tegnap			
12815 Magyaróvár	•		22	10	8	14	Rajka	•	
822 Győr	•		23	10	10	14	Kapuvár	–	
825 Pápa	•		22	10	9	12	Csorna	–	
805 Sopron	•		22	9	8	8	Komárom	–	
812 Szombathely	•		21	10	9	6	Kéld	•	
910 Szentgotthárd	•		22	13	12	4	Kőszeg	–	
915 Zalaegerszeg	•		22	13	12		Körmend	•	
Lenti	•		22	13	12		Letenye	•	
925 Nagykanizsa	•		23	13	11	6	Sümeg	•	
920 Keszthely	•		23	11	11	13	Zirc	•	
Tihany	•		24	13	10		Kisbér	•	
935 Siófok	•		22	16	15	13	Mór	•	
942 Pécs	•		23	14	11	11	Alcsút	•	
941 Misinatető (534 m)	ny		20	12	10	11	Esztergom	•	
Siklós	–		–	–			Dobogókő	–	
827 Farkasgyepű (400 m)	•		22	10	10		Fonyód	•	
Veszprém	•		23	11	10		Tab	•	
833 Tatabánya	•		23	10	8		Sárbogárd	–	
836 Budapest (Lőrinc)	•		23	13	11	10	Lengyel	–	
840 Budapest OMI	•		24	14	12	11	Nagykónyi	•	
841 Budapest (Szabadságh., 474 m)	•		20	12	10	11	Marcali	•	
Martonvásár	•		23	11	10	12	Somogyszob	•	
835 Székesfehérvár	•		23	11	9		Kaposvár	•	
Dunaújváros	•		22	12	11		Barcs	•	
Szekszárd	–		–	–			Szigetvár	•	
Mohács	•		25	13	9		Bácsalmás	•	
960 Baja	•		24	14	13	14	Kiskunhalas	•	
955 Kalocsa	•		23	12	10		Izsák	•	
Cegléd	•		26	12	10	10	Kunsztmiklós	–	
860 Szolnok	•		26	14	13	7	Örkény	•	
970 Kecskemét	•		24	12	9	11	Nagykáta	•	
Kiskunfélegyháza	•		25	12	12		Jászapáti	•	
982 Szeged	•		24	13	11	12	Tiszakécske	•	
Mezőhegyes	•		24	13	10	12	Nagykőrös	•	
Orosháza	•		25	15	14	13	Kistelek	•	
990 Békéscsaba	•		24	14	12	9	Makó	•	
875 Túrkeve	•		24	15	14	3	Szentes	•	
Berettyóújfalu	7		24	14	11		Szarvas	•	
880 Debrecen	ny		24	14	13	1	Szeghalom	–	
892 Nyíregyháza	2		20	14	13	0	Körösszakál	•	
Kisvárda	4		23	14	–	5	Tiszaroff	ny	
Mátészalka	11		19	13	12		Poroszló	4	
Tiszabecs	2		20	14	14		Karcag	•	
Vác	•		23	13	10		Hortobágy	ny	
Gödöllő	•		21	12	10	11	Polgár	10	
Lőrinci	•		21	11	10		Hajdúdorog	–	
Gyöngyös	•		23	15	14	7	Nyírlugos	–	
Balassagyarmat	•		22	11	10		Csenger	3	
755 Salgótarján	1		22	14	13		Vásárosnamény	9	
Galyatető (932 m)	•		14	9			Záhony	–	
851 Kékestető (1000 m)	2		15	10	9	1	Királyrét	•	
Mátraháza (672 m)	ny		23	14	14	2	Romhány	–	
865 Eger	•		–	14	13	6	Borsodnádasd	–	
Putnok	16		20	14	13		Jósvafő	8	
Lillafüred	2		21	13	12		Szendrőlád	4	
772 Miskolc	ny		22	14	12	2	Hidasnémeti	ny	
Füged	1		21	15	–		Tokaj	•	
778 Sárospatak	•		23	13	12	7	Szentendre	•	

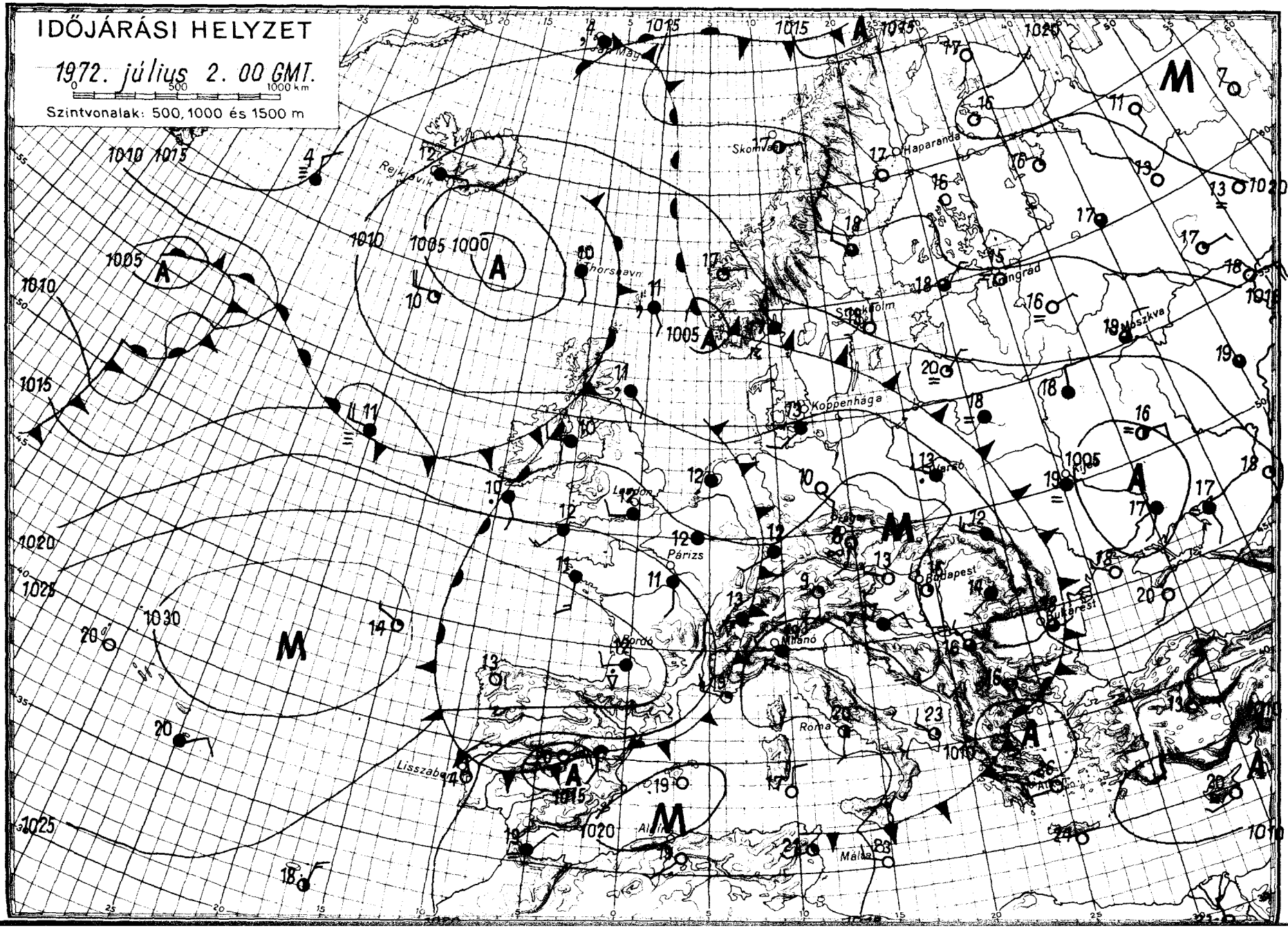
IDŐJÁRÁSI HELYZET
1972. július 2. 00 GMT.
0 500 1000 km
Szintvonalak: 500, 1000 és 1500 m
Rejkjavik
Thorshavn
Skomvaa
Haparanda
Stockholm
Leningrád
Moszkva
Koppenhága
Warsó
Kijev
Prágai
Budapest
Bukarest
Milánó
Roma
Málta
Algír
Párizs
Bordó
Lisszabon
London
A
M

IDŐJÁRÁSI NAPIJELENTÉS

ЕЖЕДНЕВНЫЙ МЕТЕОРОЛОГИЧЕСКИЙ БЮЛЛЕТЕНЬ • DAILY WEATHER REPORT
BULLETIN QUOTIDIEN DE TEMPS • TÄGLICHER WETTERBERICHT

KIADJA AZ ORSZÁGOS METEOROLÓGIAI INTÉZET
BUDAPEST II. KITAIBEL PÁL UTCA 1
TELEFON: KÖZPONT: 353-500, IDŐJELZŐ OSZT.: 150-410

MEGJELENIK NAPONKÉNT • ELŐFIZETÉSI ÁRA A POSTAI KÖLTSÉGGEL EGYÜTT NEGYEDÉVRE 60, Ft
KIADÁSÉRT FELEL AZ INTÉZET IGAZGATÓJA

85. évfolyam 186. szám + Budapest + 1972. július 3. hétfő

Az időjárási helyzet ma reggel és a várható időjárás:

Az Atlanti-óceán térségéből érkező hüvösebb levegő egymást követő hullámai Európa nagy részén továbbra is változékony, az évszakhoz képest hüvös időjárást okoznak. Ma reggel Nyugat-Európában, a Keleti-Kárpátok, a Fekete-tenger vidékén többfelé esett az eső, egy-két helyen zivatar is keletkezett. A legmagasabb hőmérsékleteket Európában vasárnap Görögországtól eltekintve, a Szovjetunió európai területének északnyugati részén mérték, de még a Jeges-tenger partján is előfordult 30 fokos meleg. A Kárpát-medence időjárása a következő 36 óra folyamán is az óceáni hüvösebb levegő hatása alatt lesz.

Hazánkban vasárnap az északkeleti megyékben erősen, máshol változóan felhős, hüvös idő volt. A Tiszántulon és a Duna-Tisza-közének nagy részén csak 2, 9, máshol 10, 15 órán át sütött a nap. A Tiszántúlonés az Északi-Középhegység vidékén többfelé esett az eső, záporeső, egy-két helyen zivatar kíséretében. A lehullott csapadék mennyisége csapadéknyom és 4 mm között váltakozott. A hőmérséklet napközben az északkeleti megyékben 17, 20, máshol 21, 26 fokig emelkedett. Hétfőn hajnalra a nyugati határszélen 8, 10, máshol 11, 16 fokig hült le a levegő. Ma délelőtt változóan felhős idő volt, esőt sehonnan sem jelentettek. A hőmérséklet 11 órakor az ország területén 19, 22 fok között váltakozott.

Ma 12 órakor Budapesten a hőmérséklet 22 fok, a tengerszintre átszámított légnyomás 761 mm, gyengén süllyed.

A Balaton vizének hőmérséklete 11 órakor Siófoknál 21 fok volt.

Várható időjárás kedd estig:

Felhőátvonulások, szórványosan előforduló eső, egy-két helyen esetleg zivatar. Időnként megélénkülő, néhány helyen átmenetileg megerősödő északnyugati, északi szél.
Várható legalacsonyabb éjszakai hőmérséklet: 11, 16,
legmagasabb nappali hőmérséklet kedden: 22, 26 fok között.

Vadkerti Ferenc s.k.

TÁVOLABBI KILÁTÁSOK PÉNTEK REGGELIG:

Időnként megélénkülő nyugatias széllel felhőátvonulások, szórványos záporok, zivatarok. Legalacsonyabb hajnali hőmérsékletek 12, 18 fok között. Legmagasabb nappali hőmérsékletek 23, 29 fok között. Jelentős mennyiségü /legalább 5 mm/ csapadék az ország területének 30 százalékán várható.

TÁVELŐREJELZŐ OSZTÁLY

A hőmérséklet napi középértéke és eltérése a 100 évi átlagtól /Budapesten/:

1972. VII. 2.: 19,8 C° -1,6 C°

1871 óta ezen a napon Budapesten előfordult:

legmagasabb hőmérséklet 35,7 C° /1950/
legalacsonyabb hőmérséklet 9,1 C° /1960/.

72.0362.

CSAPADÉKELOSZLÁS

AZ UTOLSÓ 24 ÓRÁBAN

196 72. VII. 2. 7h-TÓL VII. 3. 7h-IG

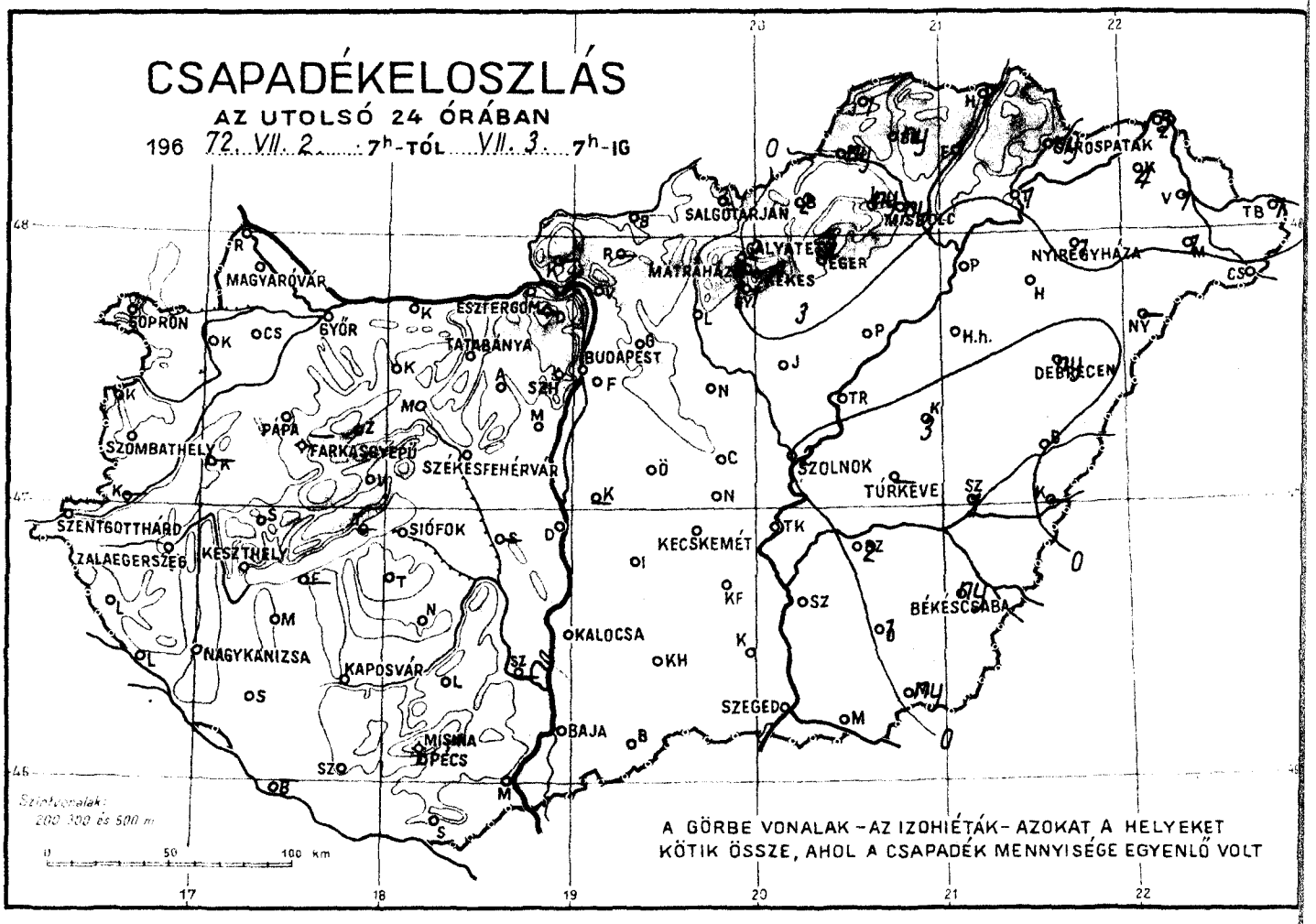

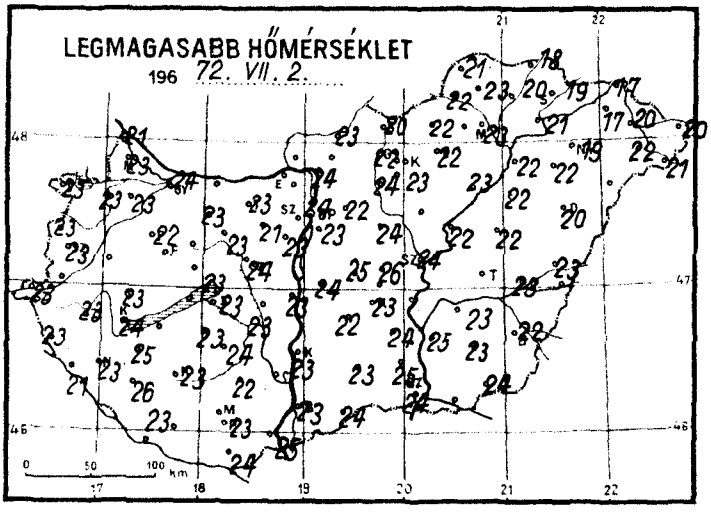

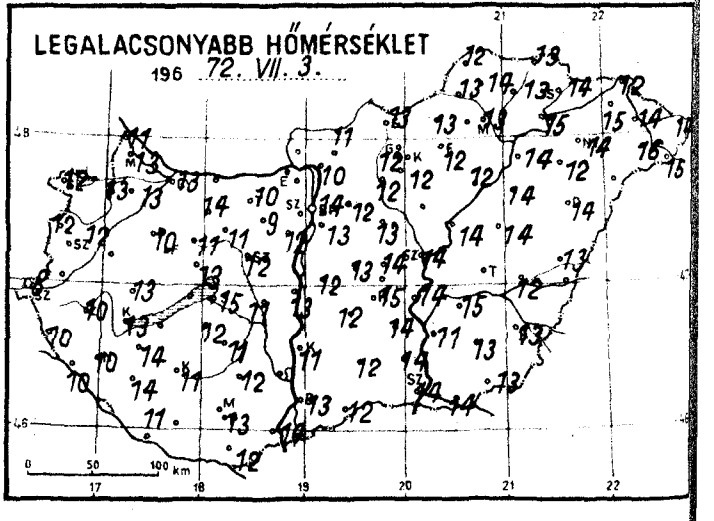

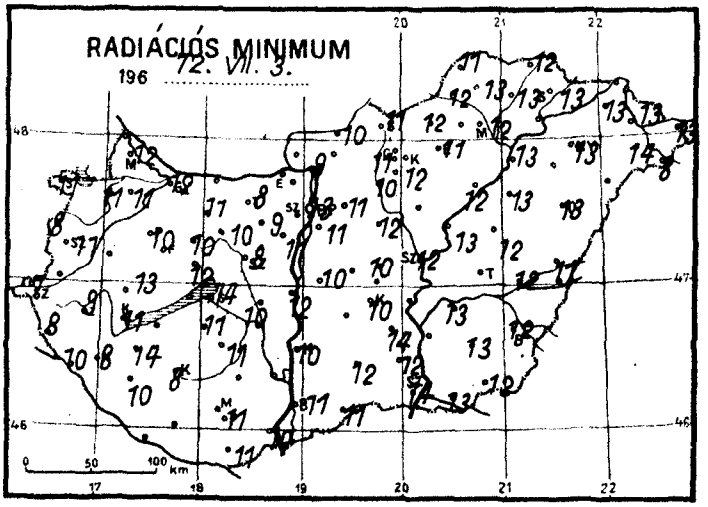

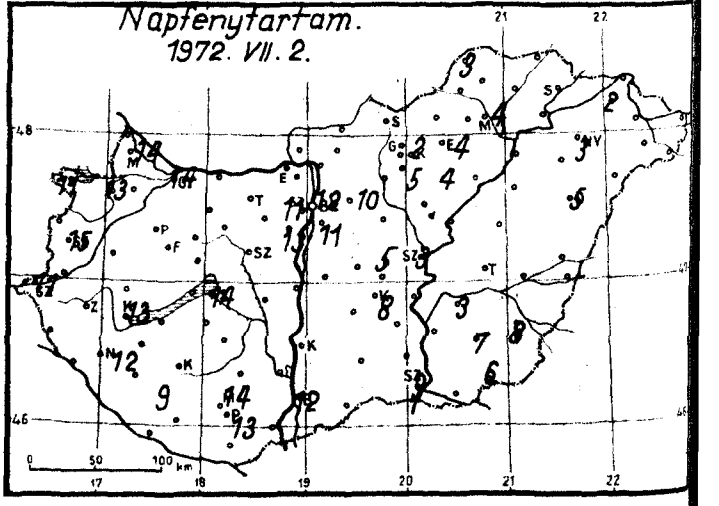

1972. julius hó,
3. nap hétfő

	Az utolsó 24 óra adatai								
	Csapadék (mm)		Hőmérsékleti szélsőségek			Napsütés (óra) tegnap	24 órai csapadék mm		
			tegnapi nappali max.	éjszakai min.	min. 5 cm-en				
12815 Magyaróvár	•		23	13	12	14	Rajka	•	
822 Győr	•		24	13	12	14	Kapuvár	•	
825 Pápa Vásacsád	•	⌓	22	10	10		Csorna	•	
805 Sopron	•		23	12	11	11	Komárom	•	
812 Szombathely	•		23	12	11	15	Káld	–	
910 Szentgotthárd	•		23	8	7	11	Sopronhorpács Kőszeg	•	
915 Zalaegerszeg	•		23	10	9		Körmend	•	
Lenti	•		23	10	8		Letenye	•	
925 Nagykanizsa	•		23	10	8	12	Sümeg	•	
920 Keszthely	•		24	13	11	13	Zirc	•	
Tihany	–						Kisbér	•	
935 Siófok	•		23	15	14	14	Mór	•	⌓
942 Pécs	•		23	13	11	13	Alcsutdoboz Kisút	•	
941 Misinatető (534 m)	•		20	11	10	14	Esztergom	•	
Siklós	•	⌓	24	12	11		Dobogókő	–	
827 Farkasgyepű (400 m)	–						Fonyód	–	
Veszprém	•		23	13	12		Tab	•	
833 Tatabánya	•		23	10	8		Sárhatvan Sárbogárd	•	
843 Lőrinc 839 Budapest (Férihegy)	•		23	13	11	11	Lengyel	•	
840 Budapest OMI	•		24	14	13	12	Nagykónyi	•	⌓
841 Budapest (Szabadságh., 474 m)	•		20	12	10	11	Marcali	•	
Martonvásár	•		23	12	11	13	Somogyszob	•	
835 Székesfehérvár	•		24	12	8		Kaposvár	•	⌓
Dunaújváros	•		23	13	12		Homoksztgy. Bárcs	•	
Szekszárd	–						Szigetvár	•	
Mohács	•		25	14	10		Bácsalmás	•	
960 Baja	•		23	13	11	12	Kiskunhalas	•	
955 Kalocsa	•		23	11	10		Izsák	•	
Cegléd	•		26	14	10	5	Kunsztmiklós	•	
860 Szolnok	2		24	14	12	3	Örkény	•	
970 Kecskemét	•		23	15	10	8	Nagykáta	•	
Kiskunfélegyháza	•		24	14	14		Jászapáti	•	
982 Szeged	•		24	14	14	9	Tiszakécske	•	
Mezőhegyes	ny	▽	24	13	12	6	Monor Nagykőrös	–	
Orosháza	1		23	13	13	7	Kistelek	•	
990 Békéscsaba	ny		22	13	12	8	Makó	•	
875 Túrkeve	–						Szentes	•	
Berettyóújfalu	•	⌓	23	13	11		Szarvas	2	
882 880 Debrecen	ny		20	14	13	5	Szeghalom	1	
892 Nyíregyháza	1		19	14	13	3	Körösszakál	–	
788 Kisvárda	4		17	15	13	2	Tiszaroff	•	
Mátészalka	1		22	16	14		Poroszló	•	
Tiszabecs	1		20	14	13		Karcag	3	⌐
Vác	•		24	10	9		Hortobágy	•	
Gödöllő	•		22	12	11	10	Polgár	•	
Lőrinci	•		24	12	10		Hajdúdorog	•	
Gyöngyös	1		23	12	12	5	Pátyod Nyíllőgös	–	
Balassagyarmat	•	⌓	23	11	10		Csenger	•	
755 Salgótarján	•		20	13	11		Vásárosnamény	1	
Galyatető (932 m)	2	▽	17	8			Záhony	3	
851 Kékestető (1000 m)	ny		16	9	8	2	Vámosmikola Bunyik	–	
Mátrakeresztes (572 m)	3		22	12	11	4	Romhány	–	
865 Eger	4		22	12	11	4	Borsodnádasd	2	▽
Putnok	ny		22	13	12		Jósvafő	1	
Lillafüred	ny		21	12			Szendrőlád	ny	
772 Miskolc	ny		23	13	12	4	Hidasnémeti	2	
Fügöd	1		20	13	13		Tokaj	1	▽
778 Sárospatak	ny		19	14	13		Szentendre	•	

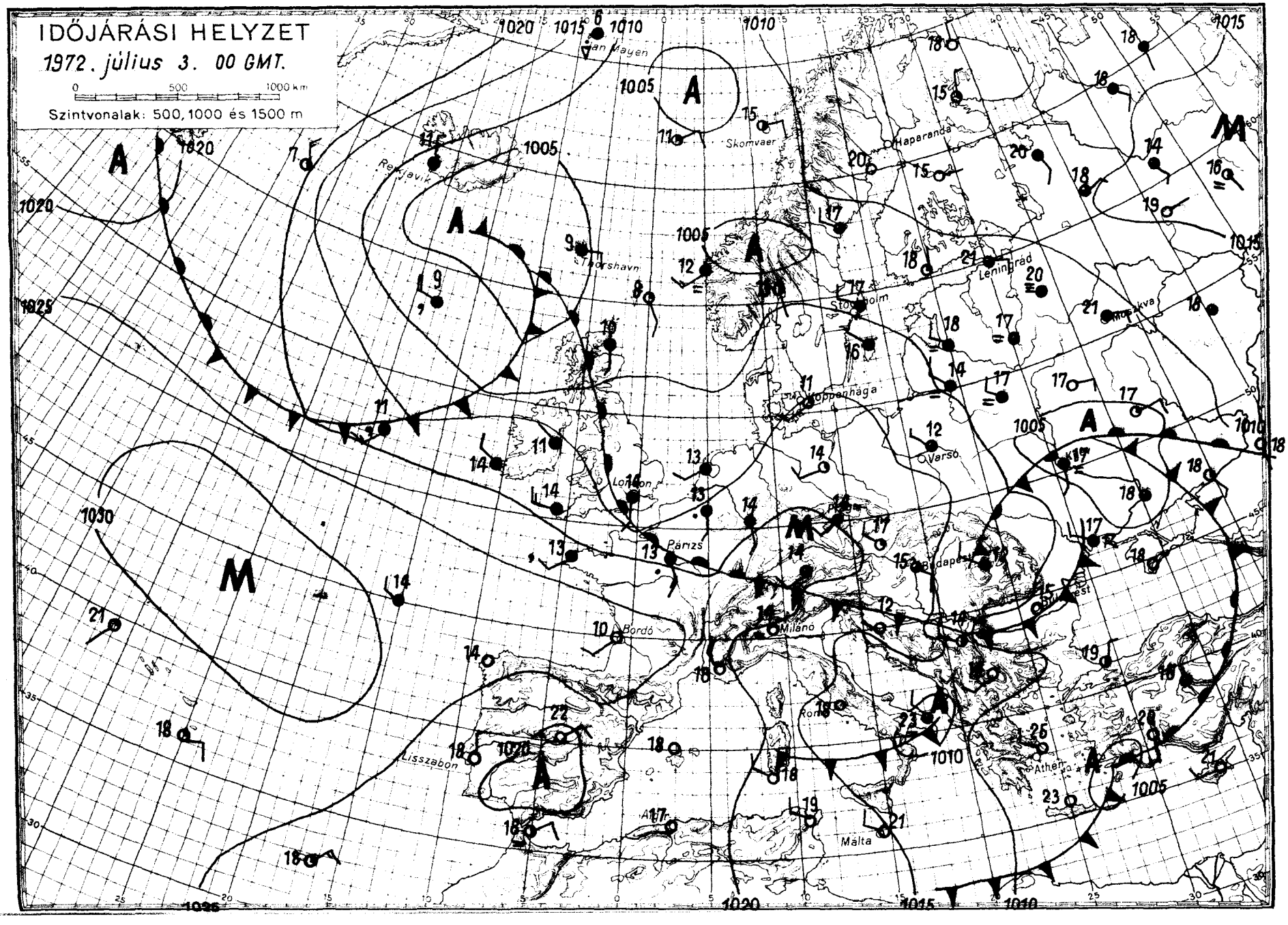

OFFSET NYOMDA BUDAPEST

IDŐJÁRÁSI NAPIJELENTÉS

ЕЖЕДНЕВНЫЙ МЕТЕОРОЛОГИЧЕСКИЙ БЮЛЛЕТЕНЬ • DAILY WEATHER REPORT
BULLETIN QUOTIDIEN DE TEMPS • TÄGLICHER WETTERBERICHT

KIADJA AZ ORSZÁGOS METEOROLÓGIAI INTÉZET
BUDAPEST II. KITAIBEL PÁL UTCA 1
TELEFON: KÖZPONT: 353-500, IDŐJELZŐ OSZT.: 150-410

MEGJELENIK NAPONKÉNT • ELŐFIZETÉSI ÁRA A POSTAI KÖLTSÉGGEL EGYÜTT NEGYEDÉVRE 60, Ft
KIADÁSÉRT FELEL AZ INTÉZET IGAZGATÓJA

85. évfolyam 186. szám + Budapest + 1972. julius 4. kedd

Az időjárási helyzet ma reggel és a várható időjárás:

Az óceáni származásu hüvösebb léghullámok nyomában melegebb levegő áramlik Nyugat-Európa fölé. Hatására a Brit-szigeteken és Európa nyugati partvidékén többfelé esett az eső. Szórványos esőt, záporesőt jelentettek ma reggel a Balti-tenger térségéből, a Szovjetunió európai területének középső részéről és a Kárpát-medencéből is. A legmagasabb nappali hőmérséklet hétfőn Nyugat- és Közép-Európában 3, 7 fokkal alacsonyabb, Északkelet-Európában ugyanennyivel magasabb volt, az elmult 10 év átlagánál. A Kárpát-medence időjárásában a következő 36 óra folyamán már érezteti hatását a nyugat felől érkező melegebb levegő.

Hazánkban hétfőn a Duna-Tisza közén és a Tiszántulon erősen felhős, vagy borult maradt az ég, a Dunántul nagy részén viszont 7, 11 órán át sütött a nap. Az északkeleti, keleti megyékben és a Dunántul délnyugati részén szórványosan esett az eső, zápores. A lehullott csapadék mennyisége sehol sem haladta meg a 2 mm-t. A hőmérséklet napközben általában 22, 25 fokig emelkedett. Kedd hajnalra 10, 17 fokig hült le a levegő. Ma délelőtt felhős idő volt, néhány helyről esőt, záporesőt jelentettek. A hőmérséklet 11 órakor az ország nagy részén 19, 23 fok között váltakozott, de Miskolcon ahol zápores esett, 16 fokot mértek.

Ma 12 órakor Budapesten a hőmérséklet 21 fok, a tengerszintre átszámitott légnyomás 761 mm, nem változik.

A Balaton vizének hőmérséklete Siófoknál 11 órakor 20 fok volt.

Várható időjárás szerda estig:

Kedden felhős idő, szerdán kevesebb felhő. Inkább csak kedden elszórtan zápores, egy-két helyen zivatar. Időnként megélénkülő északi északnyugati, majd változó irányu szél. Melegszik az idő.

Várható legalacsonyabb éjszakai hőmérséklet 12, 17,
legmagasabb nappali hőmérséklet szerdán: 24, 28 fok között.

Vadkerti Ferenc s.k.

A hőmérséklet napi középértéke és eltérése a 100 évi átlagtól /Budapesten/:

1972. VII. 3.:	19,2 C°	-2,2 C°

1871 óta ezen a napon Budapesten előfordult:

legmagasabb hőmérséklet	35,7 C° /1950/	
legalacsonyabb hőmérséklet	8,9 C° /1923/.	72.0365.

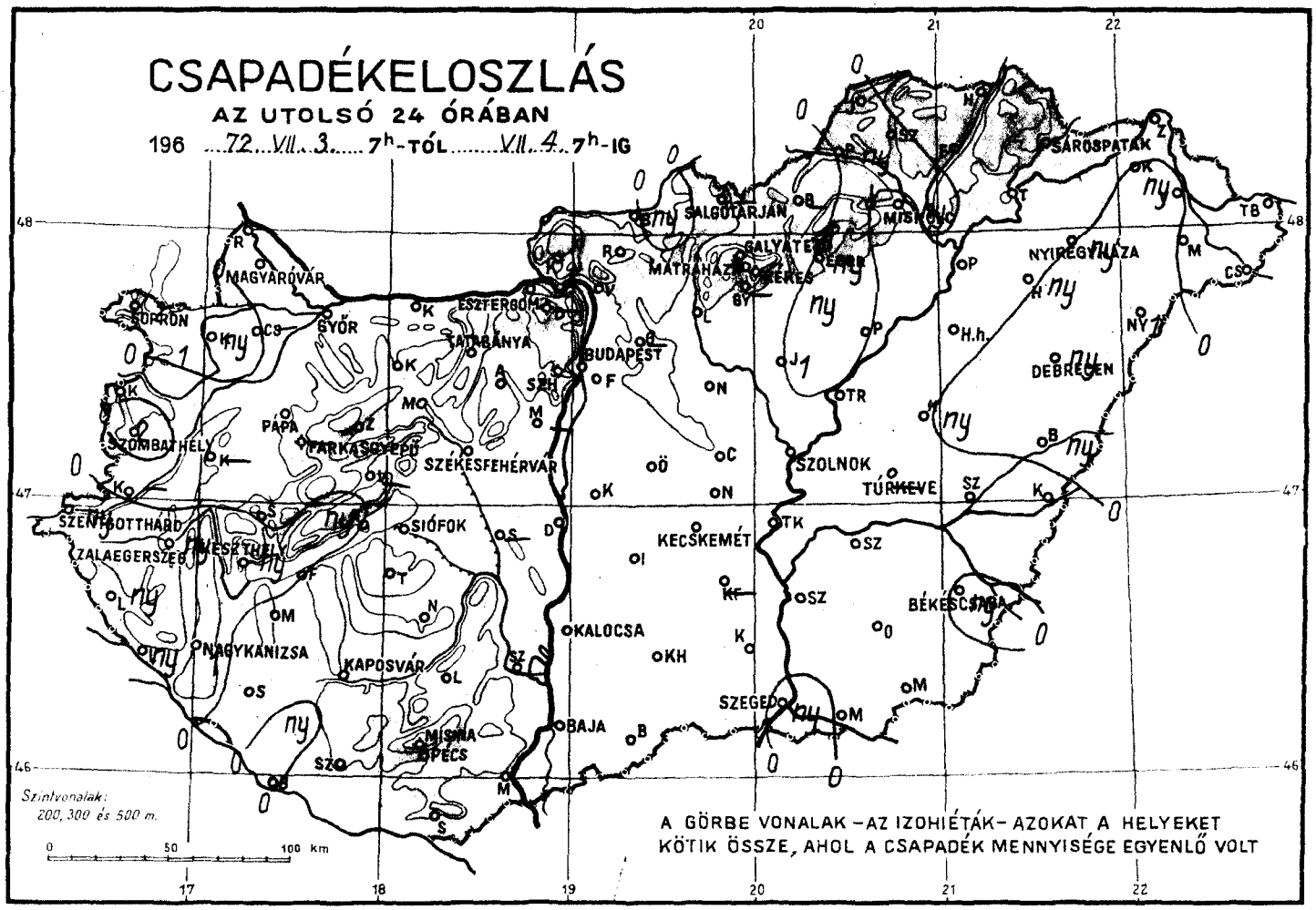
CSAPADÉKELOSZLÁS
AZ UTOLSÓ 24 ÓRÁBAN
196 ...72. VII. 3. ... 7h-TÓL ... VII. 4. 7h-IG
SOPRON
MAGYARÓVÁR
GYŐR
ESZTERGOM
TATABÁNYA
BUDAPEST
SALGÓTARJÁN
MISKOLC
SÁROSPATAK
GALYATETŐ
MÁTRAHÁZA
EGER
NYÍREGYHÁZA
DEBRECEN
SZOMBATHELY
PÁPA
PÁRKÁNYNÁNDOR
SZÉKESFEHÉRVÁR
SZOLNOK
TÚRKEVE
SZENTGOTTHÁRD
ZALAEGERSZEG
KESZTHELY
SIÓFOK
KECSKEMÉT
BÉKÉSCSABA
NAGYKANIZSA
KAPOSVÁR
KALOCSA
SZEGED
BAJA
MISKA
PÉCS
Szintvonalak:
200, 300 és 500 m.
0 50 100 km
A GÖRBE VONALAK – AZ IZOHIÉTÁK – AZOKAT A HELYEKET
KÖTIK ÖSSZE, AHOL A CSAPADÉK MENNYISÉGE EGYENLŐ VOLT

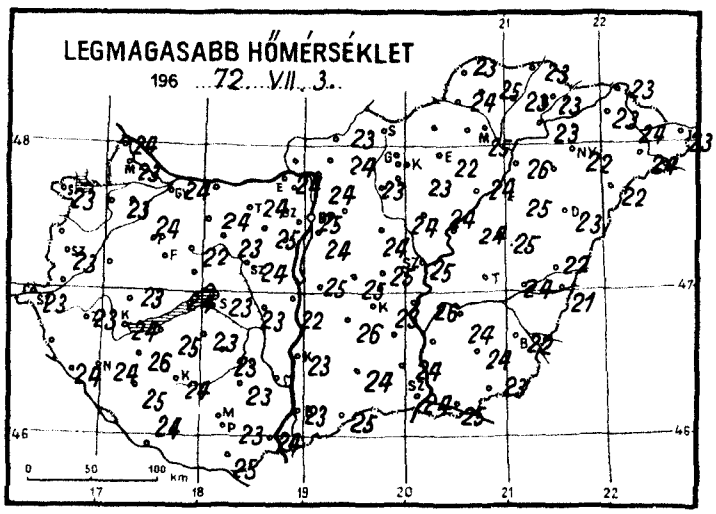
LEGMAGASABB HŐMÉRSÉKLET
196 ...72. VII. 3.
0 50 100 km

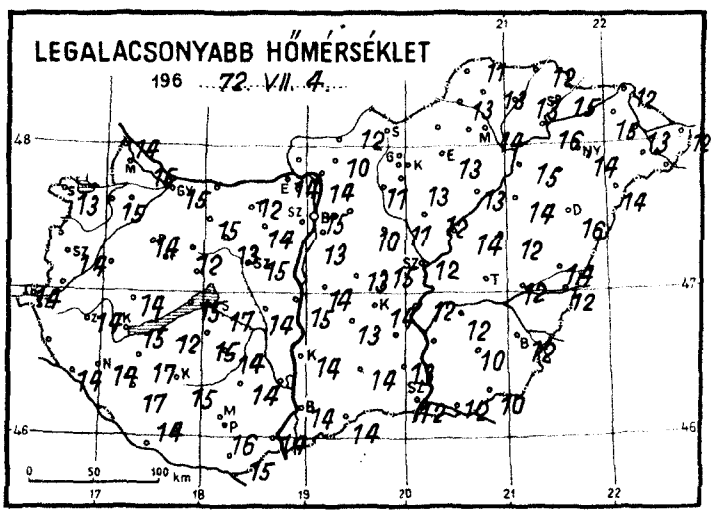
LEGALACSONYABB HŐMÉRSÉKLET
196 ...72. VII. 4.
0 50 100 km

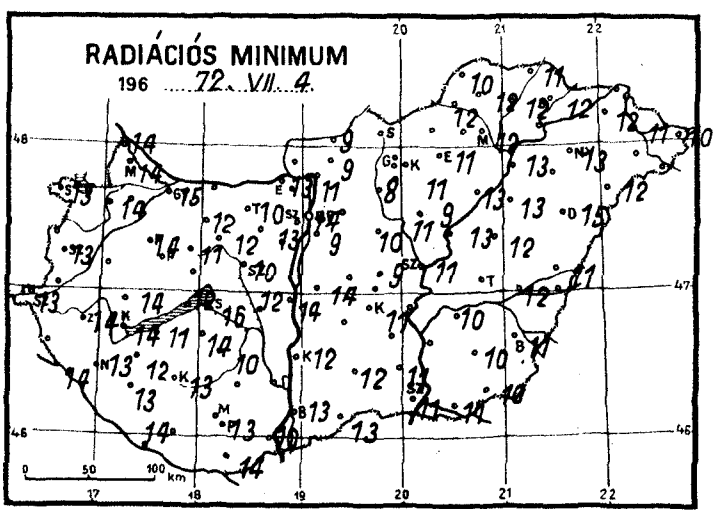
RADIÁCIÓS MINIMUM
196 ...72. VII. 4.
0 50 100 km

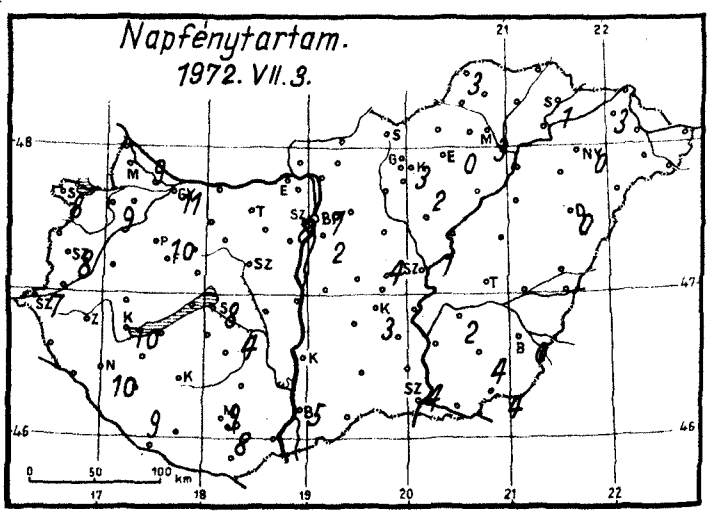
Napfénytartam.
1972. VII. 3.
0 50 100 km

..1972..julius... hó,
..4.. nap ..kedd.....

	Az utolsó 24 óra adatai						24 órai csapadék mm	
	Csapadék (mm)		Hőmérsékleti szélsőségek: tegnapi nappali max.	éjszakai min.	min. 5 cm-en	Napsütés (óra) tegnap		
12815 Magyaróvár	.		23	15	14	9	Rajka	.
822 Győr	.		24	15	15	11	Kapuvár	ny
825 Pápa Kisacsád	.		24	14	14	10	Bábolna	.
805 Sopron	2	▽	23	13	13	8	Komárom	.
812 Szombathely	2	▽	23	14	13	8	Káld	–
910 Szentgotthárd	ny	▽	23	14	13	7	Sopronhorpács	1
915 Zalaegerszeg	ny	▽	23	14	14		Körmend	–
Lenti	ny		–	–	–		Letenye	ny
925 Nagykanizsa	1	▽	24	14	13	10	Sümeg	.
920 Keszthely	ny	▽	24	15	14	10	Zirc	.
Tihany	.		24	15	12		Kisbér	.
935 Siófok	.		23	17	16	8	Mór	.
942 Pécs	.		23	16	13	8	Alcsút-Dobcz	.
941 Misinatető (534 m)	.		22	13	13	9	Esztergom	.
Siklós	.		25	15	14		Dobogókő	–
827 Farkasgyepű (400 m)	–						Fonyód	.
Veszprém	–						Tab	.
833 Tatabánya	.		24	12	10		Sárbogárd	.
839 Budapest (Farkasrét)	.		24	13	9	2	Lengyel	.
840 Budapest OMI	.		25	15	14	7	Nagykónyi	.
841 Budapest (Szabadságh. 474 m)	.		22	12	10	8	Marcali	.
Martonvásár	–						Somogyszob	.
835 Székesfehérvár	.		24	15	10		Kaposvár	.
Dunaújváros	.		22	15	14		Barcs	ny
Szekszárd	–						Szigetvár	.
Mohács	.		24	14	10		Bácsalmás	.
960 Baja	.		23	14	13	5	Kiskunhalas	.
955 Kalocsa	.		23	14	12		Izsák	.
Cegléd	.		25	15	9	4	Kunsztmiklós	.
860 Szolnok	.	=	25	12	11	1	Örkény	.
970 Kecskemét	.		23	14	11	3	Nagykáta	.
Kiskunfélegyháza	–						Jászapáti	1
982 Szeged	ny	▽	24	12	11	4	Tiszakécske	.
Mezőhegyes	.	⌒	23	10	7	4	Nagykőrös	.
Orosháza	.		24	10	10	4	Kistelek	.
990 Békéscsaba	ny	▽	22	12	11	0	Makó	.
875 Túrkeve	–						Szentes	.
Berettyóújfalu	ny	⌒	22	14	11		Szarvas	.
882 Debrecen	ny	▽	23	16	15	0	Szeghalom	.
892 Nyíregyháza	ny	▽	22	14	13	0	Körösszakál	.
788 Kisvárda	ny		23	15	12	3	Tiszaroff	.
Mátészalka	.		24	13	11		Poroszló	.
Tiszabecs	.		23	12	10		Karcag	ny
Vác	.		24	14	11		Hortobágy	.
Gödöllő	–						Polgár	ny
Lőrinci	.		23	11	8		Hajdúdorog	ny
Gyöngyös	–						Nyírlugos	1
Balassagyarmat	ny	▽	23	12	9		Csenger	–
755 Salgótarján	–						Vásárosnamény	.
Galyatető (932 m)	.		17	9			Záhony	.
851 Kékestető (1000 m)	.		16	9	7	3	Vámosmikola	.
Mátraháza (672 m)	ny		23	13	11	2	Romhány	.
865 Eger	ny		22	13	11	0	Borsodnádasd	–
Putnok	ny		24	13	12		Jósvafő	.
Lillafüred	.		23	13	11		Szendrőlád	.
772 Miskolc	ny	=	25	14	12	3	Hidasnémeti	.
Fügöd	.	⌒	23	13	12		Tokaj	.
778 Sárospatak	.		23	15	12	1	Szentendre	.

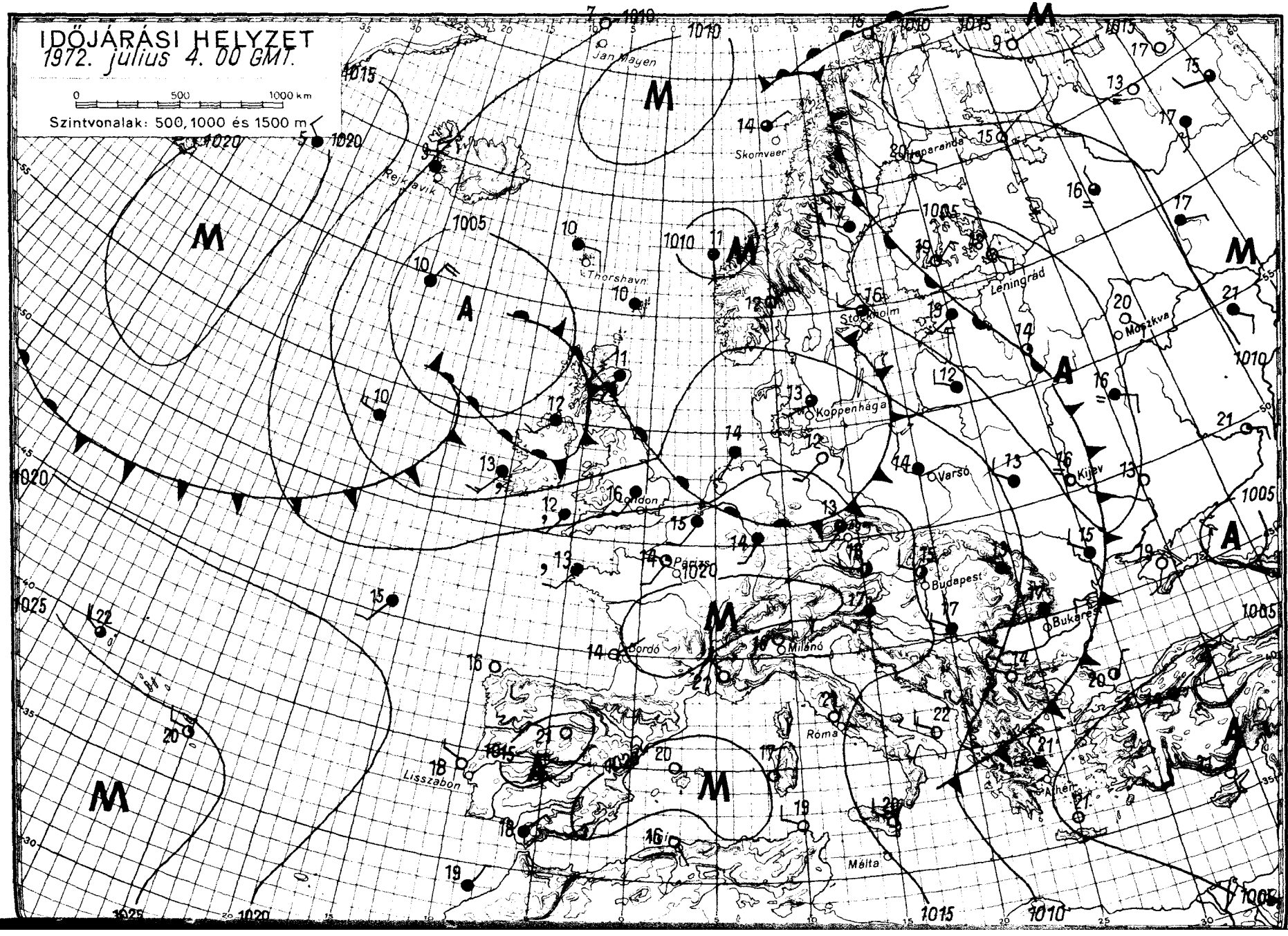
IDŐJÁRÁSI HELYZET
1972. július 4. 00 GMT.
0 500 1000 km
Szintvonalak: 500, 1000 és 1500 m
Jan Mayen
Skomvaer
Reykjavik
Thorshavn
Stockholm
Leningrád
Moszkva
Koppenhága
Varsó
Kijev
London
Párizs
Budapest
Bukarest
Cordó
Milánó
Róma
Athén
Lisszabon
Málta

IDŐJÁRÁSI NAPIJELENTÉS

ЕЖЕДНЕВНЫЙ МЕТЕОРОЛОГИЧЕСКИЙ БЮЛЛЕТЕНЬ • DAILY WEATHER REPORT
BULLETIN QUOTIDIEN DE TEMPS • TÄGLICHER WETTERBERICHT

KIADJA AZ ORSZÁGOS METEOROLÓGIAI INTÉZET
BUDAPEST II. KITAIBEL PÁL UTCA 1
TELEFON: KÖZPONT: 353-500, IDŐJELZŐ OSZT.: 150-410

MEGJELENIK NAPONKÉNT • ELŐFIZETÉSI ÁRA A POSTAI KÖLTSÉGGEL EGYÜTT NEGYEDÉVRE 60, Ft
KIADÁSÉRT FELEL AZ INTÉZET IGAZGATÓJA

85. évfolyam 187. szám + Budapest + 1972. julius 5. szerda

Az időjárási helyzet ma reggel és a várható időjárás:

Közép-Európa felett a hüvös levegő nyugalomba jutásával magasnyomásu légköri képződmény alakult ki. E terület felett csak nappali felhőképződés van, szórványos záporokkal, zivatarokkal. Nyugat-Európa felől meleg, száraz levegő áramlik a kontinens belseje fölé, igy a felmelegedés fokozatosan visszaáll az évszaknak megfelelőre. A Kárpát-medencét is eléri a következő 36 órában a meleg levegő, ezért a hőmérséklet tovább emelkedik.

Hazánkban kedden változóan felhős volt az ég, 1, 9 órás napfénytartamot jelentettek. Sokfelé keletkezett zápor, zivatar, egy-két helyen jégeső. A lehullott csapadék mennyisége általában nem számottevő, csupán a Tiszántul néhány helyéről jelentettek 10, 12, Miskolcról 19, Sárospatakról 20, Rajkáról 29 mm-t. A legmagasabb hőmérséklet 21, 26 fok között volt. Ma hajnalra 9, 16 fokig hült le a levegő. Délelőtt változóan felhős volt az ég, 11 óráig csapadékot sehonnan sem jelentettek. A hőmérséklet ebben az időpontban 20, 23 fok között volt.

Ma 12 órakor Budapesten a hőmérséklet 23 fok, a tengerszintre átszámitott légnyomás 760 mm, gyengén süllyed.

A Balaton vizének hőmérséklete 11 órakor Siófoknál 22 fok volt.

Várható időjárás csütörtök estig:

Főként nappali felhőképződés, szerdán legfeljebb egy-két helyen futó esővel, csütörtökön eső nélkül.
Gyenge, napközben kissé megélénkülő változó irányu, majd délkeleti, délire forduló szél.
A hőmérséklet emelkedik.

Várható legalacsonyabb éjszakai hőmérséklet: 11, 16,
legmagasabb nappali hőmérséklet csütörtökön: 24, 28 fok között.

Bóna Márta s.k.

A hőmérséklet napi középértéke és eltérése a 100 évi átlagtól /Budapesten/:

1972. VI. 4.:	19,9 C°	-1,8 C°

1871 óta ezen a napon Budapesten előfordult:

legmagasabb hőmérséklet	38,0 C° /1950/
legalacsonyabb hőmérséklet	10,2 C° /1899/.

72.0366.

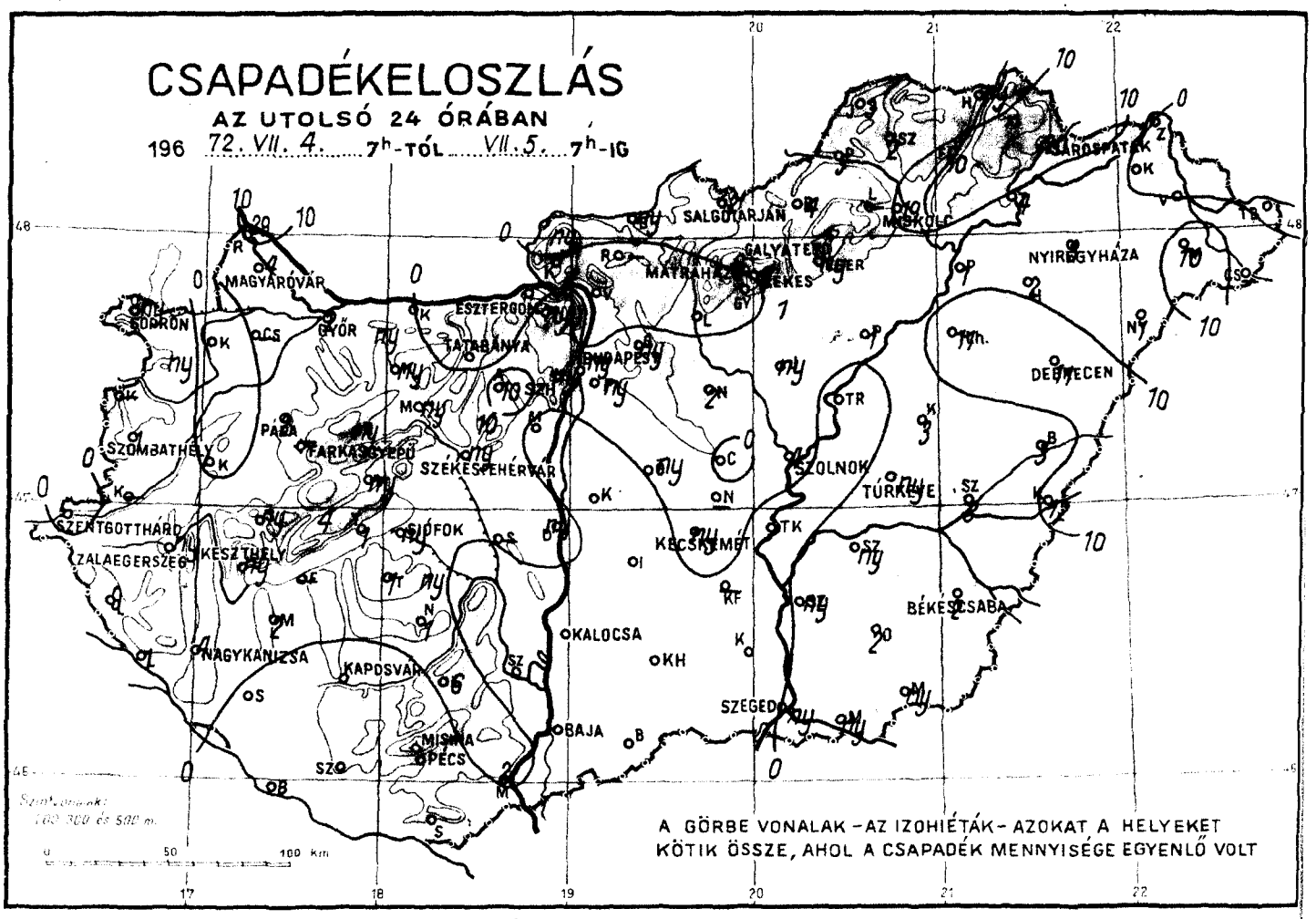
CSAPADÉKELOSZLÁS
AZ UTOLSÓ 24 ÓRÁBAN
196 72. VII. 4. 7h-TÓL VII. 5. 7h-IG
SALGÓTARJÁN
MISKOLC
NYÍREGYHÁZA
MAGYARÓVÁR
SOPRON
GYŐR
ESZTERGOM
TATABÁNYA
BUDAPEST
DEBRECEN
SZOMBATHELY
PÁPA
MOR
SZÉKESFEHÉRVÁR
SZOLNOK
TÚRKEVE
SZENTGOTTHÁRD
ZALAEGERSZEG
KESZTHELY
SIÓFOK
KECSKEMÉT
BÉKÉSCSABA
KALOCSA
NAGYKANIZSA
KAPOSVÁR
SZEGED
BAJA
MISKOLC
PÉCS
A GÖRBE VONALAK – AZ IZOHIÉTÁK – AZOKAT A HELYEKET
KÖTIK ÖSSZE, AHOL A CSAPADÉK MENNYISÉGE EGYENLŐ VOLT

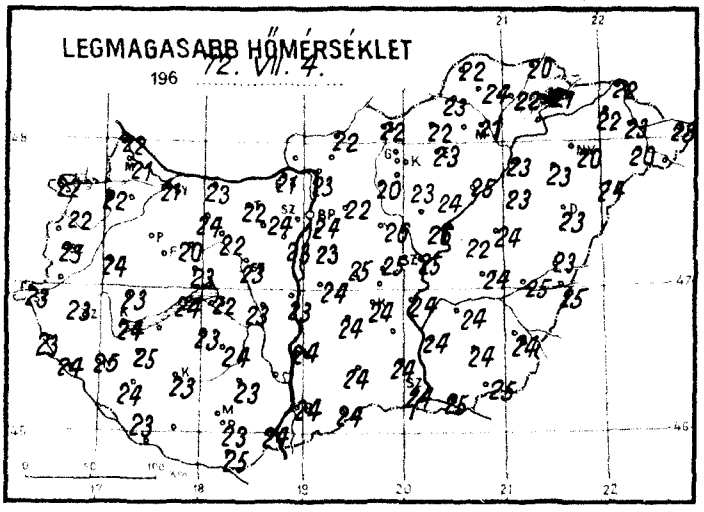
LEGMAGASABB HŐMÉRSÉKLET
196 72. VII. 4.

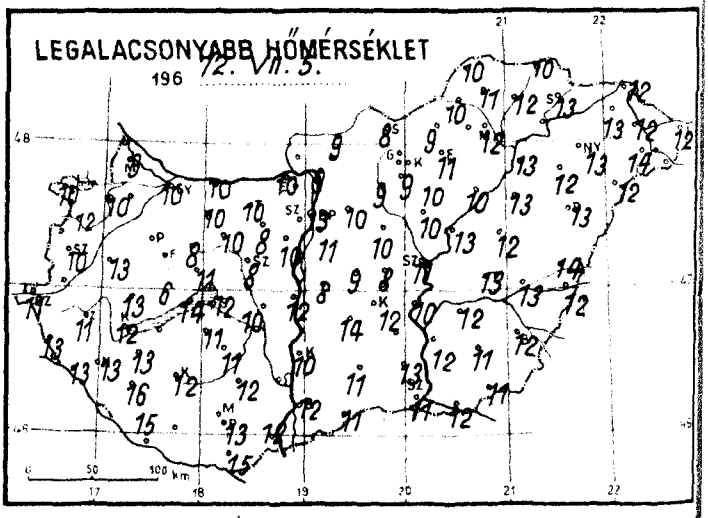
LEGALACSONYABB HŐMÉRSÉKLET
196 72. VII. 5.

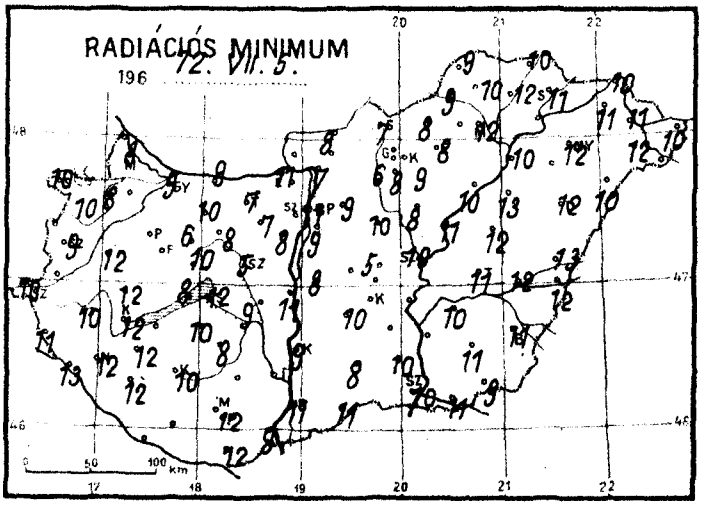
RADIÁCIÓS MINIMUM
196 72. VII. 5.

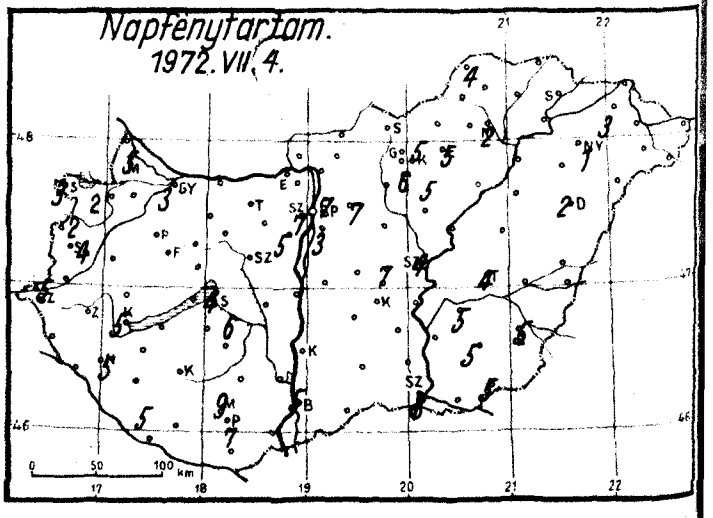
Napfénytartam.
1972. VII. 4.

1972. julius hó, 5. szerda nap

	Az utolsó 24 óra adatai						24 órai csapadék mm		
	Csapadék (mm)		Hőmérsékleti szélsőségek: tegnapi nappali max.	éjszakai min.	min. 5 cm-en	Napsütés (óra) tegnap			
12815 Magyaróvár	4	▽	21	9	8	5	Rajka	29	◹▲
822 Győr	2		21	10	9	3	Kapuvár	.	
825 Pápa -Kisacsád	2	▽̇	22	10	10	2	Csorna	ny	▽̇
805 Sopron	ny		22	10	10	3	Komárom	.	⌒
812 Szombathely	1		23	10	9	4	Káld	.	
910 Szentgotthárd	.		23	11	10	5	Kőszeg	ny	
915 Zalaegerszeg	ny		23	11	10		Körmend	-	
Lenti	9	▽̇	23	13	11		Letenye	1	▽̇
925 Nagykanizsa	4	◹	25	13	12	5	Sümeg	ny	
920 Keszthely	ny		24	12	12	5	Zirc	ny	
Tihany	1	◹	24	14	8		Kisbér	ny	⌒
935 Siófok	ny		22	12	12	4	Mór	ny	⌒
942 Pécs	.		23	13	12	7	Alcsút-Doboz	10	▽̇
941 Misinatető (534 m)	.		21	12	10	9	Esztergom	.	
Siklós	.	⌒	25	15	12		Dobogókő	ny	▽̇
827 Farkasgyepű (400 m)	-						Fonyód	-	
Veszprém	ny	▽̇	23	11	10		Tab	1	◹
833 Tatabánya	.		22	10	7		Sárbogárd	.	
843 Budapest (Lőrinc)	ny	◹	23	11	9	3	Lengyel	6	◹
840 Budapest OMI	ny	▽̇	24	13	11	7	Nagykónyi	1	◹
841 Budapest (Szabadságh. 474 m)	ny		21	11	8	7	Marcali	2	
Martonvásár	.		23	10	8	5	Somogyszob	.	
835 Székesfehérvár	ny		23	8	5		Kaposvár	.	
Dunaújváros	ny		23	12	11		Barcs	.	
Szekszárd	-						Szigetvár	.	
Mohács	2	▽̇	24	12	9		Bácsalmás	.	
960 Baja	.		24	12	11	5	Kiskunhalas	.	
955 Kalocsa	.		24	10	9		Izsák	.	
Cegléd	.		25	8	5	7	Kunsztmiklós	.	
860 Szolnok	4	◹	25	11	10	4	Örkény	ny	
970 Kecskemét	ny	▽	24	12	-	-	Nagykáta	2	◹
Kiskunfélegyháza	-						Jászapáti	ny	▽̇
982 Szeged	ny	▽̇	24	11	10	8	Tiszakécske	.	
Mezőhegyes	1	◹	25	11	9	5	Nagykörös	-	
Orosháza	2		24	11	11	5	Kistelek	.	
990 Békéscsaba	2	◹	24	12	11	5	Makó	ny	
875 Túrkeve	ny	▽̇	24	13	11	4	Szentes	ny	◹
Berettyóújfalu	3	◹	23	14	13		Szarvas	ny	▽̇
888 Debrecen	11	◹	23	13	12	2	Szeghalom	8	◹
892 Nyíregyháza	3	▽̇	20	13	12	1	Körösszakál	12	▽̇
788 Besenyvárda	.		22	13	11	3	Tiszaroff	.	
Mátészalka	10	◹	20	14	12		Poroszló	1	◹
Tiszabecs	.		20	12	10		Karcag	3	◹
Vác	.		23	9	7		Hortobágy	11	◹
Gödöllő	ny		22	10	9	7	Polgár	1	◹
Lőrinci	.	⌒	20	9	6		Hajdúdorog	2	◹
Gyöngyös	.		23	9	8	6	Nyírlugos	1	
Balassagyarmat	ny	▽̇	22	9	8		Pátyod	-	
755 Salgótarján	2		22	8	7		Vásárosnamény	.	
Galyatető (932 m)	-						Záhony	.	
851 Kékestető (1000 m)	1	◹	15	9	6	5	Vámosmikola	ny	
Mátrahása (672 m)	1	▽̇	24	10	9	5	Romhány	-	
865 Eger	ny		23	11	8	5	Borsodnádasd	4	◹
Putnok	5	◹	23	10	9		Jósvafő	3	◹
Lillafüred	-						Szendrőlád	2	◹
772 Miskolc	19	◹	21	12	12	2	Hidasnémeti	ny	◹
Füged	10	◹	22	12	12		Tokaj	4	◹
778 Sárospatak	20	◹	21	13	10	-	Szentendre	.	

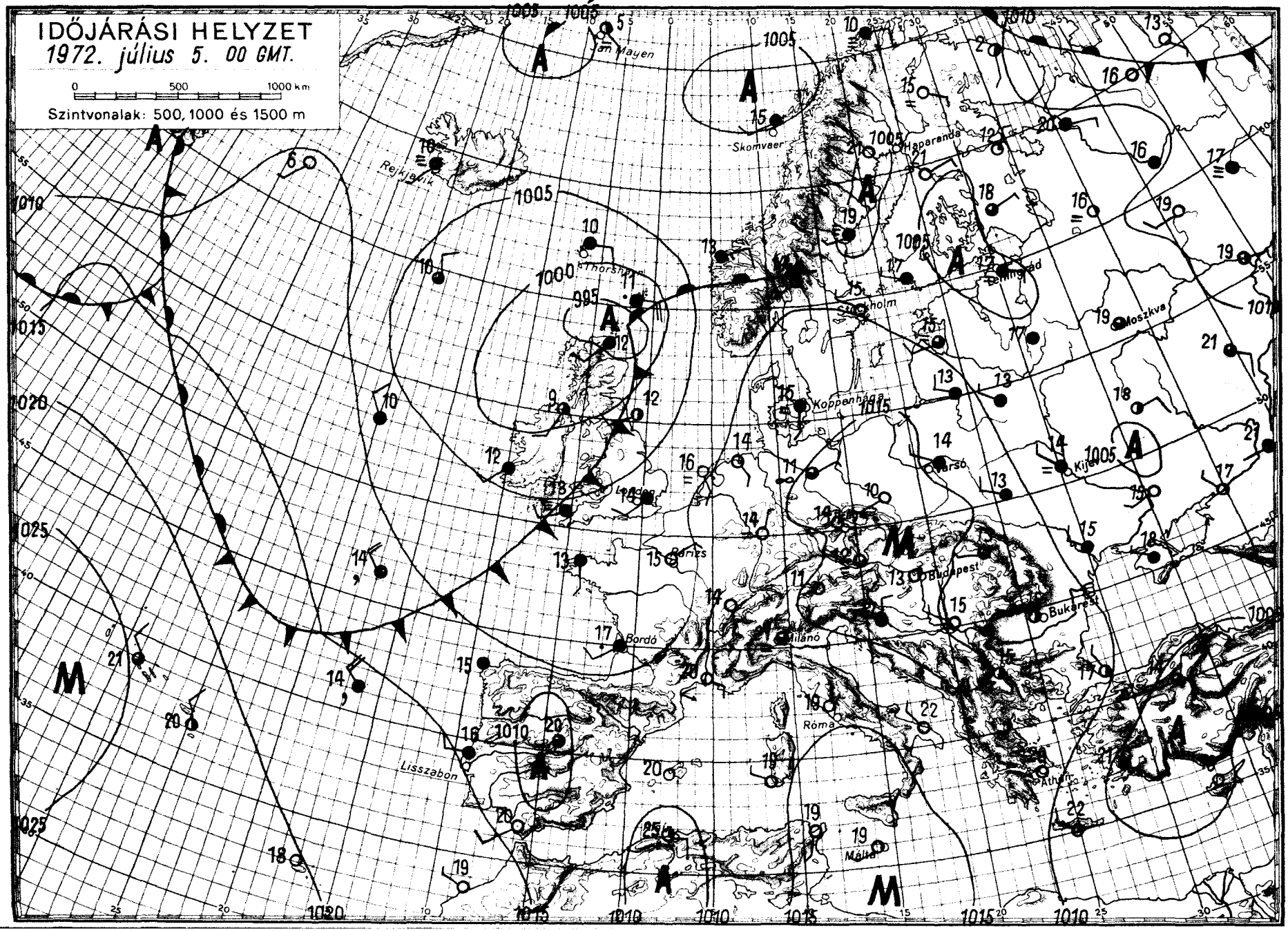
IDŐJÁRÁSI HELYZET
1972. július 5. 00 GMT.
0 500 1000 km
Szintvonalak: 500, 1000 és 1500 m
Jan Mayen
Skomvaer
Haparanda
Rejkjavik
Sthorshöfn
Stockholm
Leningrád
Moszkva
Koppenhága
Kijev
Varsó
London
Párizs
Budapest
Bukarest
Bordó
Milánó
Róma
Athén
Málta
Lisszabon

IDŐJÁRÁSI NAPIJELENTÉS

ЕЖЕДНЕВНЫЙ МЕТЕОРОЛОГИЧЕСКИЙ БЮЛЛЕТЕНЬ • DAILY WEATHER REPORT
BULLETIN QUOTIDIEN DE TEMPS • TÄGLICHER WETTERBERICHT

KIADJA AZ ORSZÁGOS METEOROLÓGIAI INTÉZET
BUDAPEST II. KITAIBEL PÁL UTCA 1
TELEFON: KÖZPONT: 353-500, IDŐJELZŐ OSZT.: 150-410

MEGJELENIK NAPONKÉNT • ELŐFIZETÉSI ÁRA
A POSTAI KÖLTSÉGGEL EGYÜTT NEGYEDÉVRE 60, Ft
KIADÁSÉRT FELEL AZ INTÉZET IGAZGATÓJA

85. évfolyam 188. szám + Budapest + 1972. julius 6. csütörtök

Az időjárási helyzet ma reggel és a várható időjárás:

Európa északi területein tovább tart a rendkivül meleg idő. Finnországban és a Fehér-tenger környékén még a hajnali órákban is 20, 25 fok között volt a hőmérséklet. Nyugat-Európában az óceáni hüvösebb légtömegek a reggeli órákban szórványos esőket okoztak. Kontinensünk középső területein nyugodtabbá, és szárazabbá vált az időjárás. A nappali felmelegedés egy-két fokkal tovább erősödött és igy általában az évszaknak megfelelően alakult. A Kárpát-medencében a következő 36 órában az időjárás alakulásában lényeges változás nem lesz.

Hazánkban szerdán változóan felhős volt az ég. Az ország középső területein 10, 13 órán át sütött a nap. Általában száraz volt az idő, csupán Tabról jelentettek pár csepp esőt. A hőmérséklet kora délután 23, 28 fok között alakult. Csütörtök hajnalra 9, 19 fokig hült le a levegő. Délelőtt felhős idő volt, esőt sehonnan sem jelentettek. A hőmérséklet 11 órakor 22, 26 fok között váltakozott.

Ma 12 órakor Budapesten a hőmérséklet 26 fok, a tengerszintre átszámitott légnyomás 760 mm, alig változik.

A Balaton vizének hőmérséklete 11 órakor Siófoknál 21 fok volt.

Várható időjárás péntek estig:

Időnként felhősödés, csütörtökön valószinüleg még eső nélkül.
Pénteken szórványos esővel, zivatarral.
Mérsékelt, napközben helyenként megélénkülő változó irányu szél.
Várható legalacsonyabb éjszakai hőmérséklet: 10, 15,
legmagasabb nappali hőmérséklet pénteken: 24, 29 fok között.

Dunay Sándorné s.k.

TÁVOLABBI KILÁTÁSOK KEDD REGGELIG:

Átmenetileg megerősödő nyugati széllel záporok, zivatarok. Mérsékelten meleg idő.
Legalacsonyabb hajnali hőmérsékletek 12, 18 fok között.
Legmagasabb nappali hőmérsékletek 23, 29 fok között.
Jelentős mennyiségü /legalább 5 mm/ eső az ország területének 60 százalékán várható.

TÁVELŐREJELZŐ OSZTÁLY

A hőmérséklet napi középértéke és eltérése a 100 évi átlagtól /Budapesten/:

1972. VII. 5.:	20,1 C°	-1,4 C°

1871 óta ezen a napon Budapesten előfordult:

legmagasabb hőmérséklet	37,4 C° /1950/
legalacsonyabb hőmérséklet	10,3 C° /1923/.

72.0367.

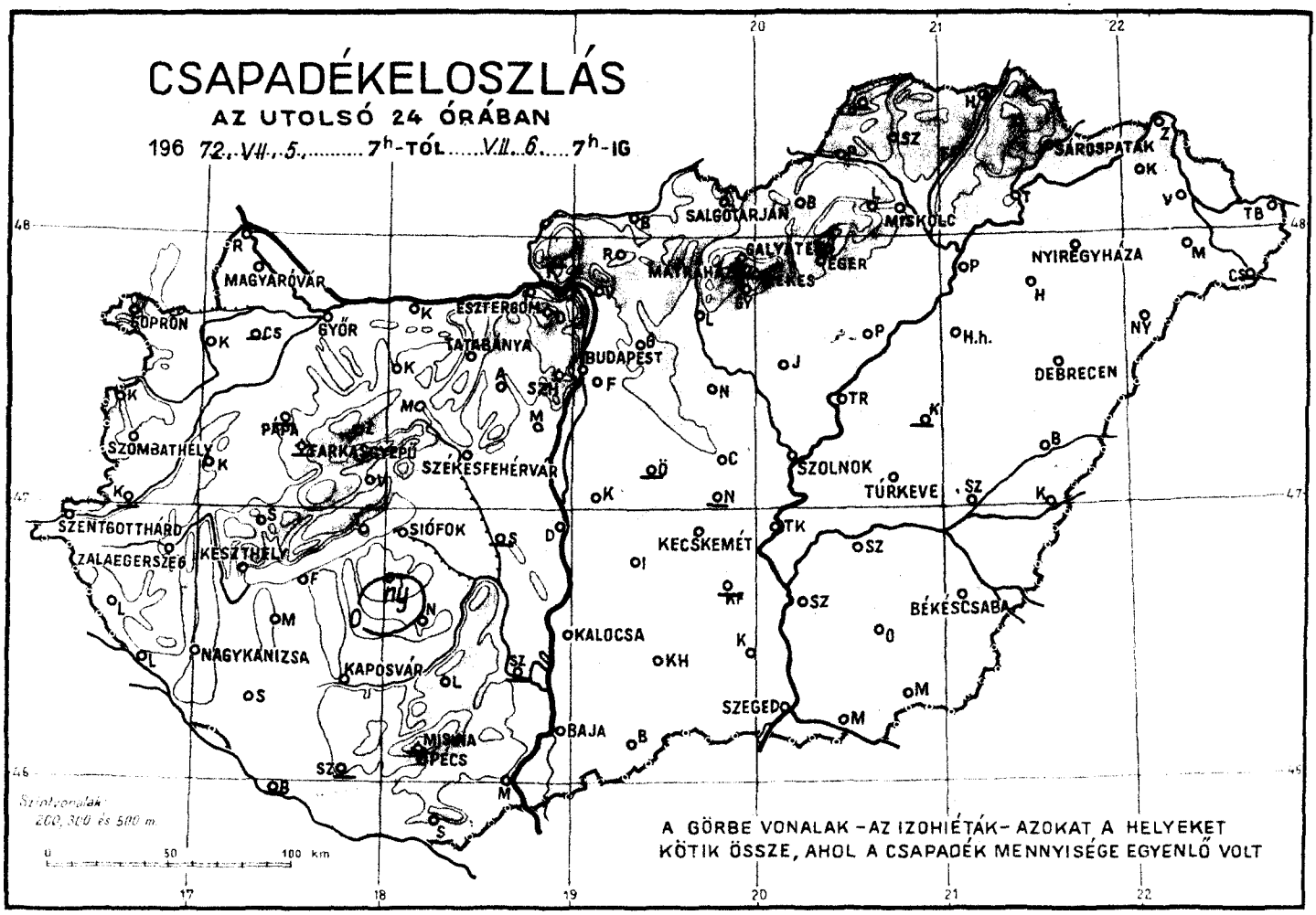
CSAPADÉKELOSZLÁS
AZ UTOLSÓ 24 ÓRÁBAN
196 72. VII. 5. ..... 7h-TÓL ..... VII. 6. ..... 7h-IG
SOPRON
MAGYARÓVÁR
GYŐR
ESZTERGOM
TATABÁNYA
BUDAPEST
SALGÓTARJÁN
MISKOLC
SÁROSPATAK
NYÍREGYHÁZA
DEBRECEN
SZOLNOK
TÚRKEVE
BÉKÉSCSABA
SZOMBATHELY
PÁPA
SZÉKESFEHÉRVÁR
SZENTGOTTHÁRD
ZALAEGERSZEG
KESZTHELY
SIÓFOK
KECSKEMÉT
NAGYKANIZSA
KAPOSVÁR
KALOCSA
SZEGED
BAJA
PÉCS
Szintvonalak
200, 300 és 500 m
0 50 100 km
A GÖRBE VONALAK – AZ IZOHIÉTÁK – AZOKAT A HELYEKET
KÖTIK ÖSSZE, AHOL A CSAPADÉK MENNYISÉGE EGYENLŐ VOLT

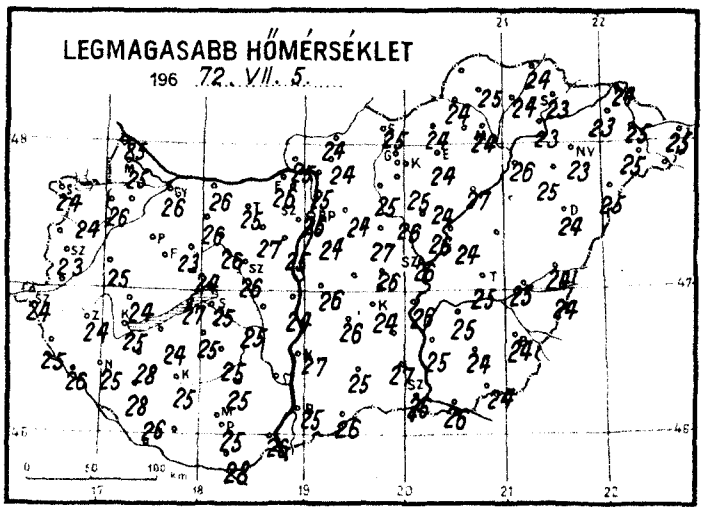
LEGMAGASABB HŐMÉRSÉKLET
196 72. VII. 5.

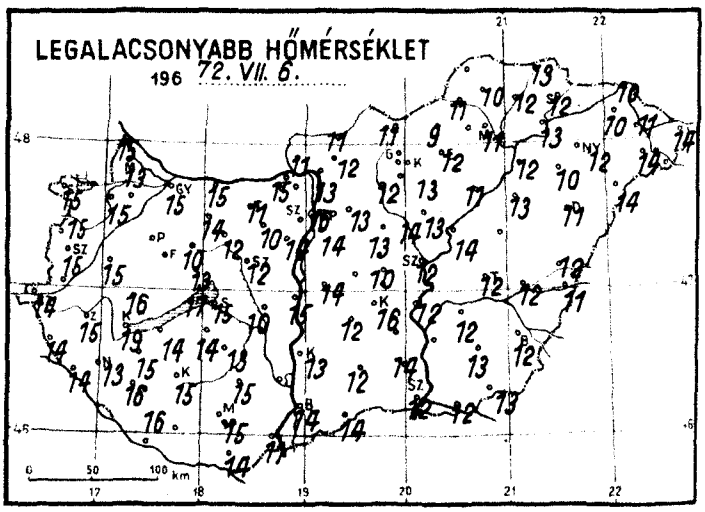
LEGALACSONYABB HŐMÉRSÉKLET
196 72. VII. 6.

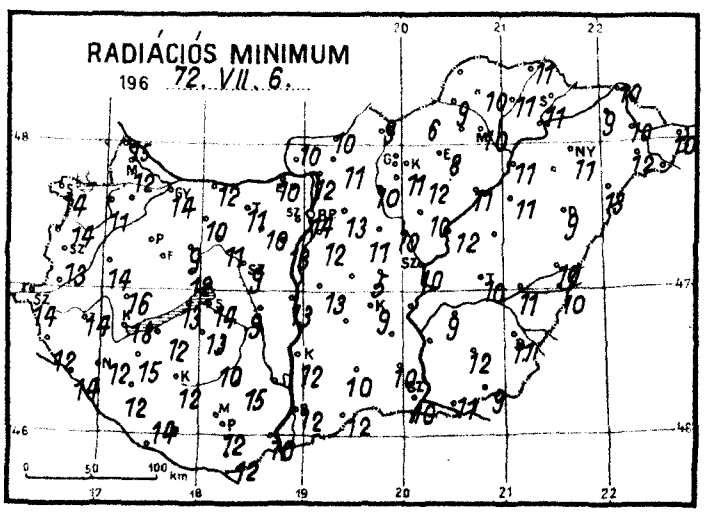
RADIÁCIÓS MINIMUM
196 72. VII. 6.

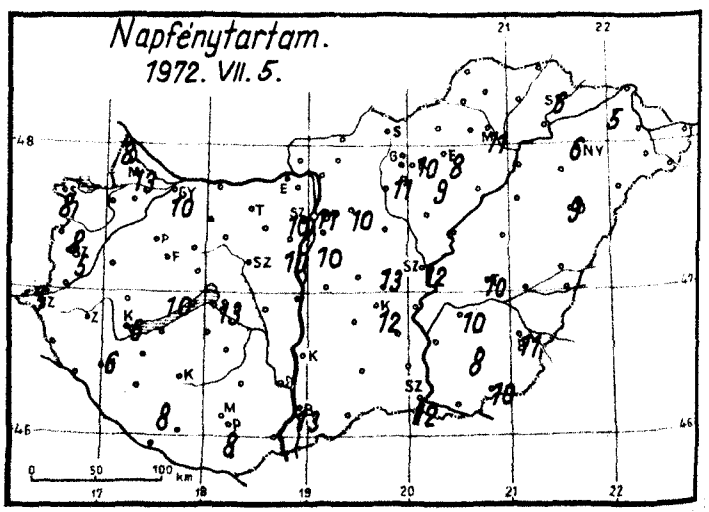
Napfénytartam.
1972. VII. 5.

1972. julius hó,

6. nap csütörtök

	Az utolsó 24 óra adatai								
	Csapadék (mm)		Hőmérsékleti szélsőségek			Napsütés (óra) tegnap	24 órai csapadék mm		
			tegnapi nappali max.	éjszakai min.	min. 5 cm-en				
12815 Magyaróvár	•		25	13	12	13	Rajka	•	
822 Győr	•	=	26	15	14	10	Kapuvár	•	≡
825 Pápa Kisacsád	–						Csorna Bábolna	•	
805 Sopron	•		24	15	14	8	Komárom	•	⌓
812 Szombathely	•		23	15	13	5	Káld	•	
910 Szentgotthárd	•	=	24	14	14	5	Kőszeg Sopronpács	•	
915 Zalaegerszeg	•		24	15	14		Körmend	–	
Lenti	•		25	14	12		Letenye	•	
925 Nagykanizsa	•		25	13	12	6	Sümeg	•	
920 Keszthely	•		25	19	18	6	Zirc	•	
Tihany	•		27	17	13		Kisbér	•	
935 Siófok	•		25	15	14	13	Mór	•	⌓
942 Pécs	•		25	15	12	8	Alcsutdoboz	•	
941 Misinatető (534 m)	–						Esztergom	•	
Siklós	•	⌓	28	14	12		Dobogókő	•	
827 Farkasgyepű (400 m)	–						Fonyód	–	
Veszprém	•		24	13	12		Tab	ny	
833 Tatabánya	•		25	11	11		Sárbogárd Sárkeszi	•	
839 Budapest (Farihegy) 843 Lőrinc	•		24	14	12	10	Lengyel	•	
840 Budapest OMI	•		26	16	14	11	Nagykónyi	•	⌓
841 Budapest (Szabadságh. 474 m)	•		23	14	11	11	Marcali	•	
Martonvásár	•		25	14	13	10	Somogyszob	•	
835 Székesfehérvár	•		26	12	9		Kaposvár	•	
Dunaújváros	•		24	15	13		Bárés Homok szty.	–	
Szekszárd	–						Szigetvár	–	
Mohács	•		26	11	10		Bácsalmás	•	
960 Baja	•		25	14	12	13	Kiskunhalas	•	
955 Kalocsa	•		27	13	12		Izsák	•	
Cegléd	•		26	10	5	13	Kunsztmiklós	•	
860 Szolnok	•	=	26	12	10	12	Örkény	–	
970 Kecskemét	•	=	24	16	9	12	Nagykáta	•	
Kiskunfélegyháza	–						Jászapáti	•	
982 Szeged	•	=	26	12	10	12	Tiszakécske	•	
Mezőhegyes	•		24	13	9	10	Nagykőrös Monor	–	
Orosháza	•		24	13	12	8	Kistelek	•	
990 Békéscsaba	•		24	12	11	11	Makó	•	
875 Túrkeve	•		25	12	10	10	Szentes	•	
Berettyóújfalu	•	⌓	24	12	10		Szarvas	•	
880 Debrecen 882	•	=	24	11	9	9	Szeghalom	•	⌓
892 Nyíregyháza	•		23	12	11	6	Körösszakál	•	
788 Kisvárda	•		23	10	9	5	Tiszaroff	•	
Mátészalka	•		25	14	12		Poroszló	•	⌓
Tiszabecs	•		25	14	10		Karcag	–	
Vác	•		25	13	12		Hortobágy	•	
Gödöllő	•		24	13	13	10	Polgár	•	
Lőrinci	•	⌓	25	12	10		Hajdúdorog	•	
Gyöngyös	•		25	13	11	11	Nyírlugos	•	
Balassagyarmat	•	⌓	24	11	10		Pátyod	–	
755 Salgótarján	•		25	11	9		Vásárosnamény	•	
Galyatető (932 m)	•		18	10			Záhony	•	
851 Kékestető (1000 m)	•		16	11	9	10	Vásárosnamény Vámosmikola	•	
Mátraháza (672 m) Kompolt	•		24	13	12	9	Romhány	•	
865 Eger	•		24	12	8	8	Borsodnádasd	•	
Putnok	•		24	11	7		Jósvafő	–	
Lillafüred	•		22	10	9		Szendrőlád	•	
772 Miskolc	•	=	24	11	10	11	Hidasnémeti	•	
Fügöd	•	⌓	24	12	11		Tokaj	•	
778 Sárospatak	•	⌓	23	12	11	6	Szentendre	•	

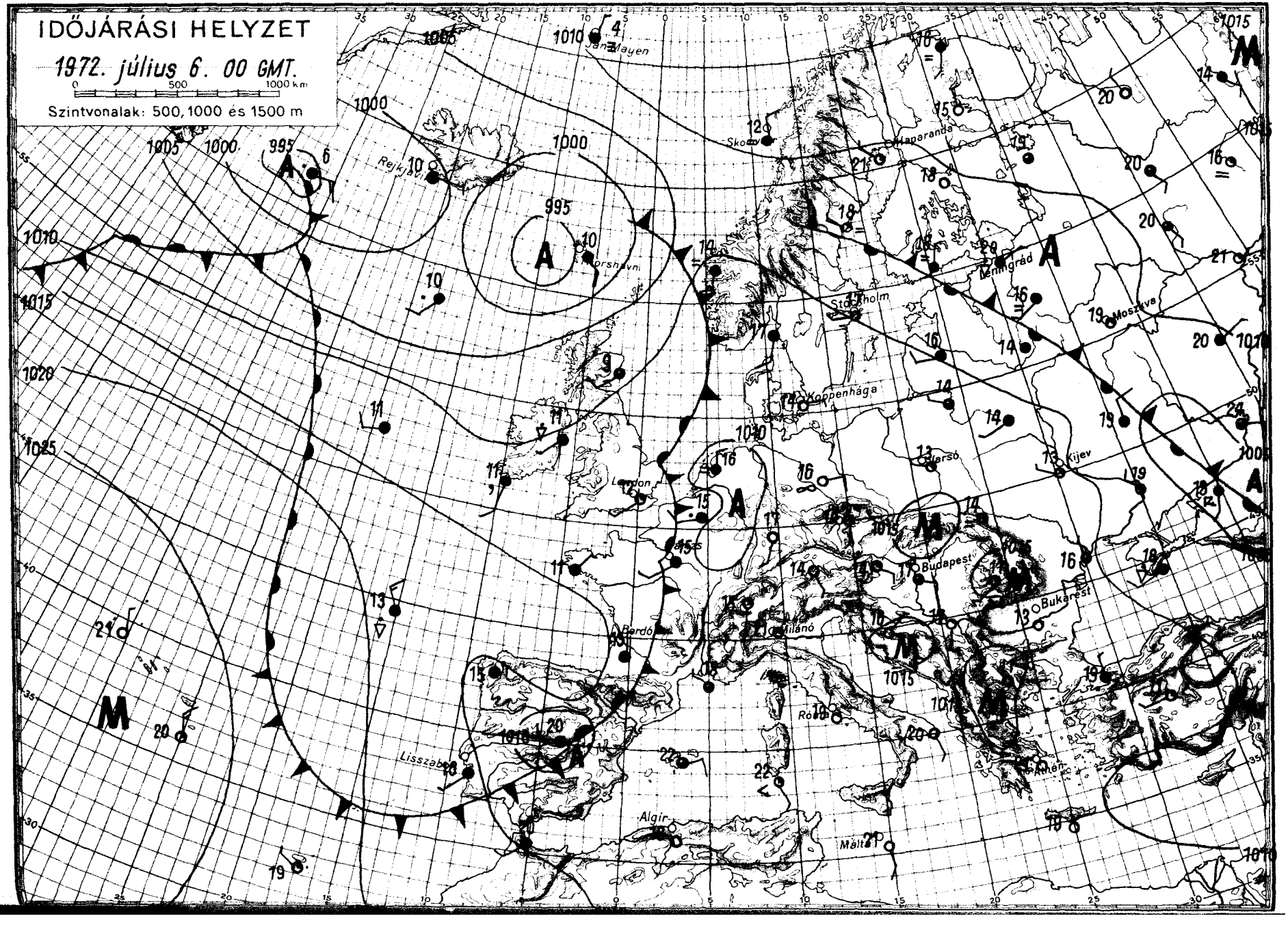
IDŐJÁRÁSI HELYZET
1972. július 6. 00 GMT.
0 500 1000 km
Szintvonalak: 500, 1000 és 1500 m
Jan Mayen
Rejkjavik
Skoro
Haparanda
Lenningrád
Moszkva
Stockholm
Koppenhága
Kijev
Budapest
Bukarest
Milánó
Bordó
Lisszabon
Algír
Málta
Athén
A
M
995
1000
1005
1010
1015
1020
1025

IDŐJÁRÁSI NAPIJELENTÉS

ЕЖЕДНЕВНЫЙ МЕТЕОРОЛОГИЧЕСКИЙ БЮЛЛЕТЕНЬ • DAILY WEATHER REPORT
BULLETIN QUOTIDIEN DE TEMPS • TÄGLICHER WETTERBERICHT

KIADJA AZ ORSZÁGOS METEOROLÓGIAI INTÉZET
BUDAPEST II. KITAIBEL PÁL UTCA 1
TELEFON: KÖZPONT: 353-500, IDŐJELZŐ OSZT.: 150-410

MEGJELENIK NAPONKÉNT • ELŐFIZETÉSI ÁRA A POSTAI KÖLTSÉGGEL EGYÜTT NEGYEDÉVRE 60, Ft
KIADÁSÉRT FELEL AZ INTÉZET IGAZGATÓJA

85. évfolyam 189. szám + Budapest + 1972. julius 7. péntek

Az időjárási helyzet ma reggel és a várható időjárás:

A Földközi-tenger mellékén, Nyugat- és Közép-Európában a nappali felmelegedés általában meghaladja a 25 fokot. Ez megfelel a jelenlegi naptári időszak átlagos hőmérsékleti viszonyainak. Ugyanekkor Kelet-Európa legnagyobb részén és Észak-Európában még mindig folytatódik a szokásosnál 5, 10, sőt helyenként 15 fokkal melegebb időjárás. Igy szárazföldünk legészakibb tájain 30 fokot is meghaladta a nappali felmelegedés, a Volga középső szakaszán pedig 35 foknál magasabb hőmérsékleteket mértek. Közép-Európa fölött az áramlások viszonylagos lelassulása kedvez a helyi záporok, zivatarok kialakulásának. A lényegesen hüvösebb levegőtömegek Európa óceáni partvonalán kivül esnek, csupán gyenge beszivárgásuk figyelhető meg, mivel csak lassan haladnak kelet felé.

Hazánkban csütörtökön a Dunántulon csak 4, 9, a keleti országrészben 5, 12 órán át sütött a nap. A délnyugati megyékben már a délelőtt folyamán keletkeztek lassan vonuló záporok, zivatarok. Ezek az esti órákig Szeged-Kecskemét-Győr vonaláig jutottak előre. Az éjszaka folyamán a keleti országrészben néhány helyen még kialakult zápor, zivatar. A péntek reggel 7 óráig terjedő 24 óra alatt a Dunántulon kevés helyen 10, 15 mm-t meghaladó esőmennyiség volt, de Mohácson 20 mm-t mértek. A szentgotthárdi zivatart jégeső is kisérte. A hőmérséklet csütörtökön napközben 25, 30 fokig emelkedett, péntek hajnalra szeszélyes eloszlásban 12, 19 fokig hült le a levegő. Délelőtt 11 órakor Szentgotthárdon gyenge záport észleltek; a hőmérséklet ott csak 18, Szombathelyen 20, máshol 21, 26 fok között volt.

Ma 12 órakor Budapesten a hőmérséklet 26 fok, a tengerszintre átszámitott légnyomás 760 mm, változatlan.

A Balaton vizének hőmérséklete 11 órakor Siófoknál 22 fok.

Várható időjárás szombat estig:

Időnként megnövekvő felhőzet, főként pénteken helyi záporokkal, zivatarokkal.
Mérsékelt, időnként élénk nyugati, északnyugati szél; zivatar idején átmeneti szélerősödés.

Várható legalacsonyabb éjszakai hőmérséklet: 13, 18 fok között.
legmagasabb nappali hőmérséklet szombaton: a nyugati megyékben 25, máshol 30 fok körül.

Vissy Károly - dr. Tóth Pál

A hőmérséklet napi középértéke és eltérése a 100 évi átlagtól /Budapesten/:

1972. VII. 6.: 22,5 C° +1,1 C°

1871 óta ezen a napon Budapesten előfordult:

legmagasabb hőmérséklet 37,0 C° /1957/
legalacsonyabb hőmérséklet 7,7 C° /1962/.

72.0368.

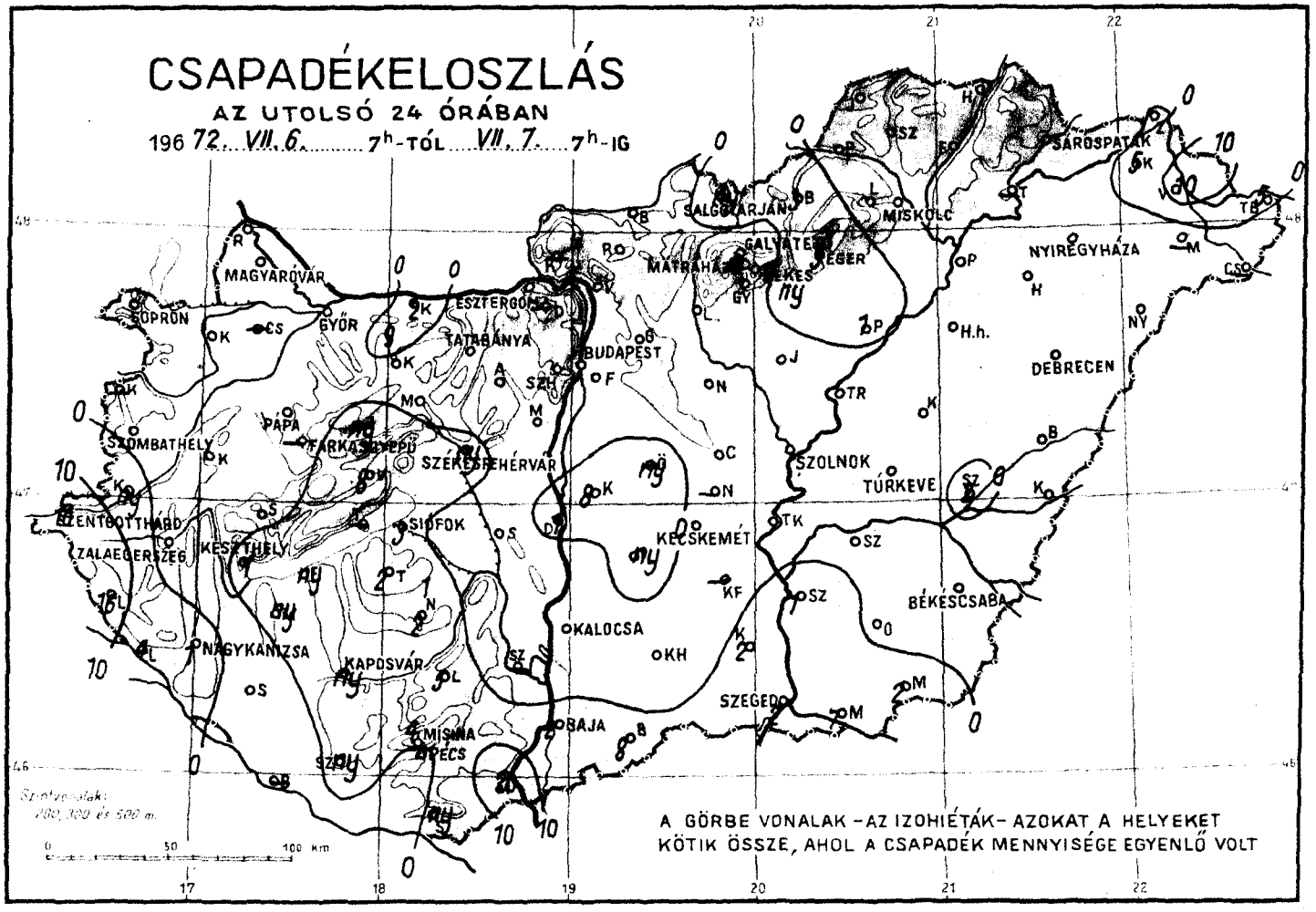
CSAPADÉKELOSZLÁS
AZ UTOLSÓ 24 ÓRÁBAN
196 72. VII. 6. 7h-TÓL VII. 7. 7h-IG
SOPRON
MAGYARÓVÁR
GYŐR
ESZTERGOM
TATABÁNYA
BUDAPEST
SZOMBATHELY
PAPA
SZÉKESFEHÉRVÁR
SIÓFOK
KESZTHELY
NAGYKANIZSA
KAPOSVÁR
PÉCS
BAJA
KALOCSA
KECSKEMÉT
SZEGED
SZOLNOK
TÚRKEVE
BÉKÉSCSABA
DEBRECEN
NYÍREGYHÁZA
MISKOLC
SALGÓTARJÁN
MÁTRAHÁZA
GALYATETŐ
EGER
SÁROSPATAK
A GÖRBE VONALAK – AZ IZOHIÉTÁK – AZOKAT A HELYEKET KÖTIK ÖSSZE, AHOL A CSAPADÉK MENNYISÉGE EGYENLŐ VOLT

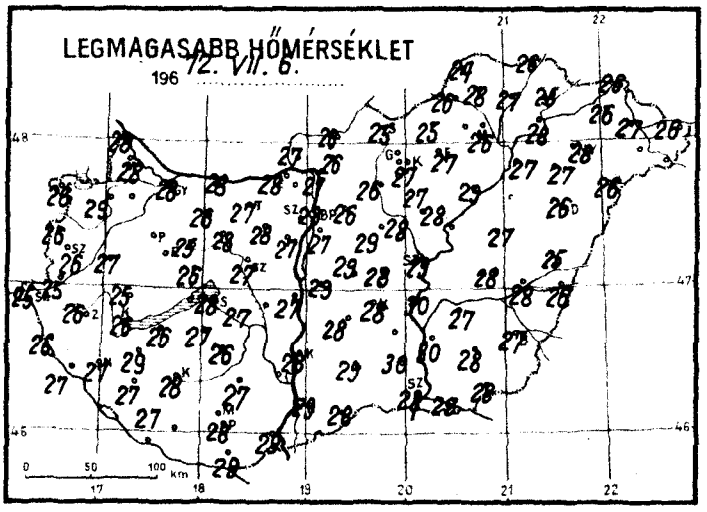
LEGMAGASABB HŐMÉRSÉKLET
196 72. VII. 6.

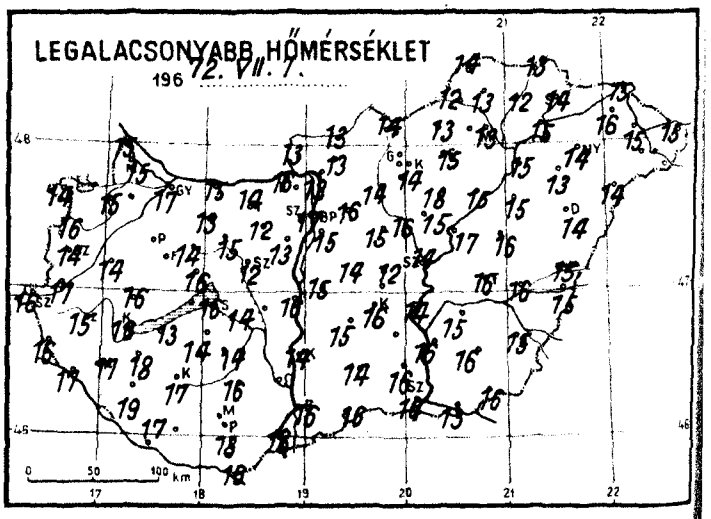
LEGALACSONYABB HŐMÉRSÉKLET
196 72. VII. 7.

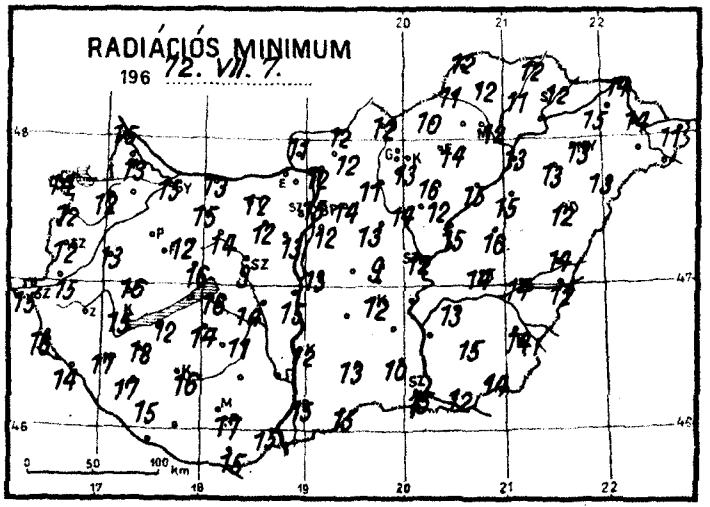
RADIÁCIÓS MINIMUM
196 72. VII. 7.

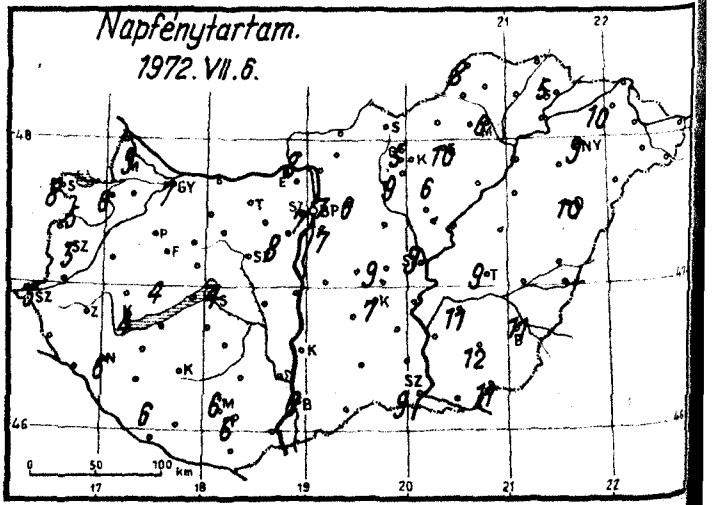
Napfénytartam.
1972. VII. 6.

1972. július hó, 7. nap péntek

	Az utolsó 24 óra adatai						24 órai csapadék mm		
	Csapadék (mm)		Hőmérsékleti szélsőségek			Napsütés (óra) tegnap			
			tegnapi nappali max.	éjszakai min.	min. 5 cm-en				
12815 Magyaróvár	•		28	15	13	9	Rajka	•	
822 Győr	•		28	17	15	7	Kapuvár	•	=
825 Pápa	•		28	15	14	5	Csorna	9	↖
805 Sopron	•		26	14	14	8	Komárom	2	↖
812 Szombathely	•		26	14	12	5	Káld	•	
910 Szentgotthárd	12	↖	25	16	15	5	Mosonmagyaróvár	•	
915 Zalaegerszeg	•		26	15	15		Körmend	ny	↖
Lenti	16	↖	26	16	16		Letenye	4	
925 Nagykanizsa	1	↖	27	17	17	6	Sümeg	•	
920 Keszthely	1	↖	26	16	15	4	Zirc	ny	↖
Tihany	–						Kisbér	•	
935 Siófok	3	↖	28	16	16	4	Mór	•	⌒
942 Pécs	•		28	18	17	6	Alcsútdoboz	•	
941 Misinatető (534 m)	4	↖	25	16	15	6	Esztergom	•	
Siklós	ny	▽	29	16	15		Dobogókő	–	
827 Farkasgyepű (400 m)	–						Fonyód	ny	↖
Veszprém	8	▽	26	16	16		Tab	2	↖
833 Tatabánya	•		27	14	12		Sárbogárd	•	
843 Budapest (Lőrinc)	•		27	15	12	7	Lengyel	5	↖
840 Budapest OMI	•		28	17	15	7	Nagykónyi	2	↖
841 Budapest (Szabadságh. 474 m)	–						Marcali	ny	↖
Martonvásár	•		27	13	13	8	Somogyszob	•	
835 Székesfehérvár	ny		27	12	9		Kaposvár	ny	
Dunaújváros	1	↖	27	16	15		Homokszt.gy.	•	
Szekszárd	–						Szigetvár	ny	↖
Mohács	20	↖	29	18	15		Bácsalmás	8	
960 Baja	2		28	16	15	6	Kiskunhalas	•	
955 Kalocsa	•		28	14	12		Izsák	ny	
Cegléd	•		28	12	9	9	Kunsztmiklós	8	↖
860 Szolnok	•		29	14	12	9	Örkény	ny	↖
970 Kecskemét	ny		28	15	12	7	Nagykáta	•	
Kiskunfélegyháza	–						Jászapáti	•	
982 Szeged	2		28	16	15	9	Tiszakécske	•	
Mezőhegyes	2		28	16	14	11	Nagykőrös	•	
Orosháza	•		28	16	15	12	Kistelek	2	↖
990 Békéscsaba	•		27	15	14	11	Makó	7	▽
875 Túrkeve	•		28	16	14	9	Szentes	1	▽
Berettyóújfalu	•	⌒	25	16	14		Szarvas	•	
862 Debrecen	•		26	14	12	10	Szeghalom	2	
892 Nyíregyháza	•		27	14	13	9	Körösszakál	•	
788 Kisvárda	5	↖	26	16	15	10	Tiszaroff	•	
Mátészalka	–						Poroszló	1	
Tiszabecs	5	▽	26	15	11		Karcag	•	
Vác	•		27	13	12		Hortobágy	•	
Gödöllő	•		26	16	14	6	Polgár	–	
Lőrinci	•		26	14	11		Hajdúdorog	•	
Gyöngyös	•		27	14	13	9	Nyírlugos	•	
Balassagyarmat	•		26	13	12		Pátyod	–	
755 Salgótarján	ny		25	14	12		Vásárosnamény	10	▽
Galyatető (932 m)	•		23	13			Záhony	•	
851 Kékestető (1000 m)	•		19	14	12	5	Vámosoroszi	•	
Mátraháza (870 m)	ny	▽	27	18	16	6	Romhány	•	
865 Eger	3	↖	17	15	14	10	Borsodnádasd	3	▽
Putnok	•		26	12	11		Jósvafő	•	
Lillafüred	•		28	13	12		Szendrőlád	•	
772 Miskolc	•		26	13	12	6	Hidasnémeti	•	
Füged	•	⌒	27	12	11		Tokaj	•	
778 Sárospatak	•		25	14	12	5	Szentendre	•	

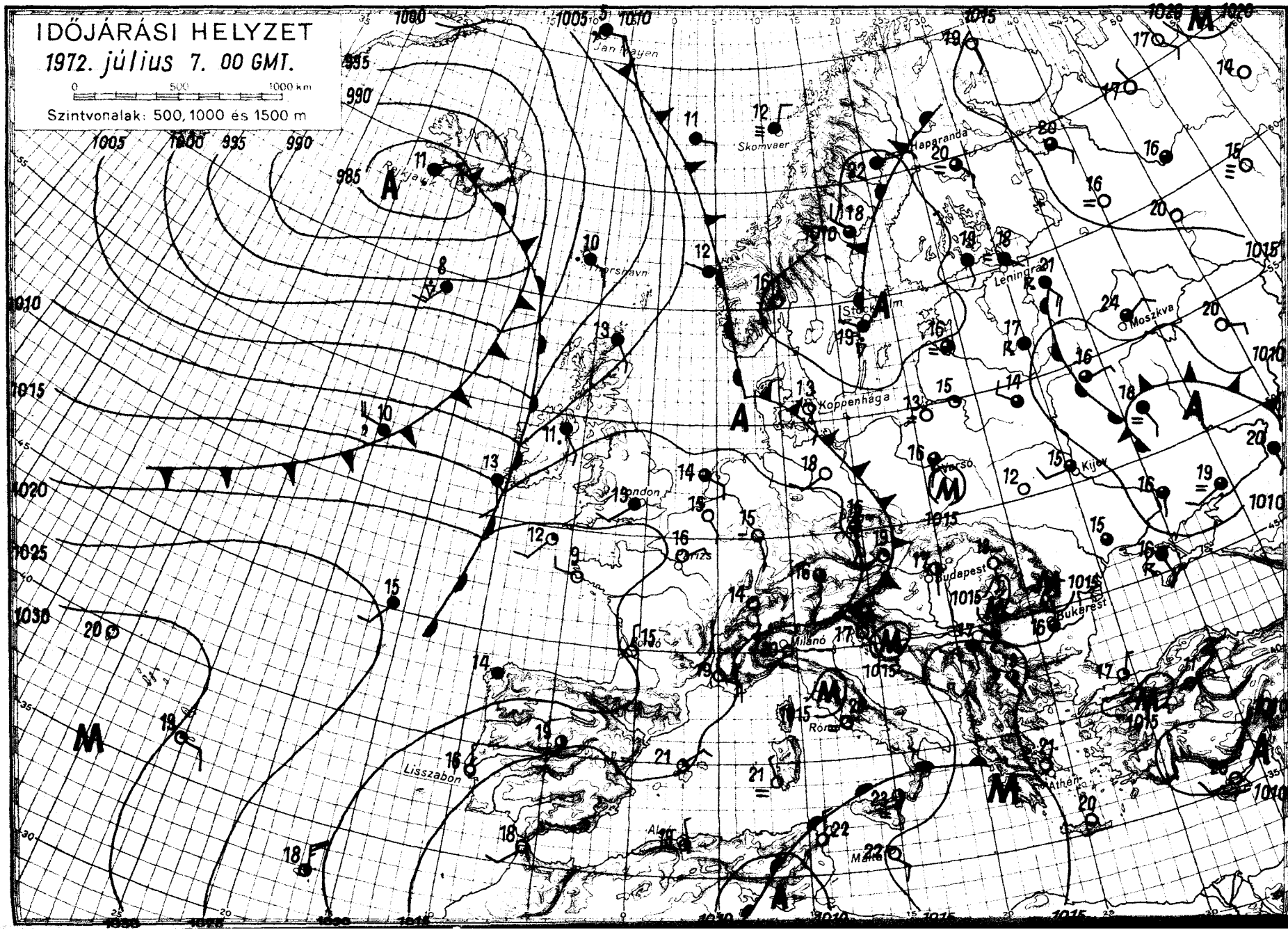
IDŐJÁRÁSI HELYZET
1972. július 7. 00 GMT.
0 500 1000 km
Szintvonalak: 500, 1000 és 1500 m
Jan Mayen
Skomvaer
Haparanda
Reykjavik
Thorshavn
Stockholm
Leningrad
Moszkva
Koppenhága
London
Varsó
Kijev
Budapest
Bukarest
Milánó
Róma
Lisszabon
Athén
Alger
Malta

IDŐJÁRÁSI NAPIJELENTÉS

ЕЖЕДНЕВНЫЙ МЕТЕОРОЛОГИЧЕСКИЙ БЮЛЛЕТЕНЬ • DAILY WEATHER REPORT
BULLETIN QUOTIDIEN DE TEMPS • TÄGLICHER WETTERBERICHT

KIADJA AZ ORSZÁGOS METEOROLÓGIAI INTÉZET
BUDAPEST II. KITAIBEL PÁL UTCA 1
TELEFON: KÖZPONT: 353-500, IDŐJELZŐ OSZT.: 150-410

MEGJELENIK NAPONKÉNT • ELŐFIZETÉSI ÁRA A POSTAI KÖLTSÉGGEL EGYÜTT NEGYEDÉVRE 60, Ft
KIADÁSÉRT FELEL AZ INTÉZET IGAZGATÓJA

85. évfolyam 190. szám + Budapest + 1972. julius 8. szombat

Az időjárási helyzet ma reggel és a várható időjárás:

Nyugat- és Közép-Európa nagy részén a leszálló légmozgások hatására általában kevés a felhő, száraz az idő. A felhős, változékonyabb időjárást okozó hüvösebb levegő pályája csak Európa nyugati partvidékét és a Skandináv-félszigetet nyugati részét érinti. A hőmérséklet csucsértéke pénteken Nyugat- Közép- és Dél-Európában általában átlag körül alakult, viszont a Szovjetunió európai területének északi felén 10, 12 fokkal magasabb az elmult 10 év átlagánál. Ma reggel a Brit-szigetekről, a Skandináv-félszigetről, a Balti és a Fekete-tenger térségéből jelentettek szórványos esőt, zivatart. A következő 36 óra folyamán a Kárpát-medence időjárásában lényeges változás nem lesz.

Hazánkban pénteken fülledt, meleg idő volt. A délnyugati és az északkeleti országrészben csak 3, 6, máshol 7, 12 órán át sütött a nap. Elsősorban a délnyugati megyékben, a Duna-Tisza közén és az Északi-hegyvidéken többfelé esett az eső, záporeső, helyenként zivatar kiséretében, néhány helyen jégeső is hullott. A lehullott csapadék mennyisége általában csapadéknyom és 8 mm között váltakozott, de néhány erősebb zivatargócban, igy Tiszakarádon 12, Jósvafőn 14, Polgáron 24, Poroszlón 25 mm-t mértek. A hőmérséklet napközben az erősen felhős helyeken 24, 26, az ország többi részén 27, 31 fokig emelkedett. Szombat hajnalra 12, 19 fokig hült le a levegő. Ma délelőtt a keleti, északkeleti megyékben változóan felhős idő, máshol gyengén felhős volt az ég. A hőmérséklet 11 órára 24, 27 fokig emelkedett.

Ma 12 órakor Budapesten a hőmérséklet 27 fok, a tengerszintre átszámitott légnyomás 763 mm, alig változik.

A Balaton vizének hőmérséklete 11 órakor Siófoknál 23 fok volt.

Várható időjárás vasárnap estig:

Főként nappali felhőképződés, legfeljebb egy-két helyen zápor, zivatar.
Szombaton időnként kissé megélénkülő északi, északnyugati, vasárnap változó irányu szél.
Meleg marad az idő.

Várható legalacsonyabb éjszakai hőmérséklet: 13, 18;
legmagasabb nappali hőmérséklet vasárnap: 27, 31 fok között.

Vadkerti Ferenc s.k.

A hőmérséklet napi középértéke és eltérése a 100 évi átlagtól /Budapesten/:

1972. VII. 7.: 23,6 C° +2,2 C°

1871 óta ezen a napon Budapesten előfordult:

legmagasabb hőmérséklet 35,0 C° /1957/
legalacsonyabb hőmérséklet 9,7 C° /1911/.

72.0369.

CSAPADÉKELOSZLÁS

AZ UTOLSÓ 24 ÓRÁBAN

196. 72. VII. 7. 7h-TÓL VII. 8. 7h-IG

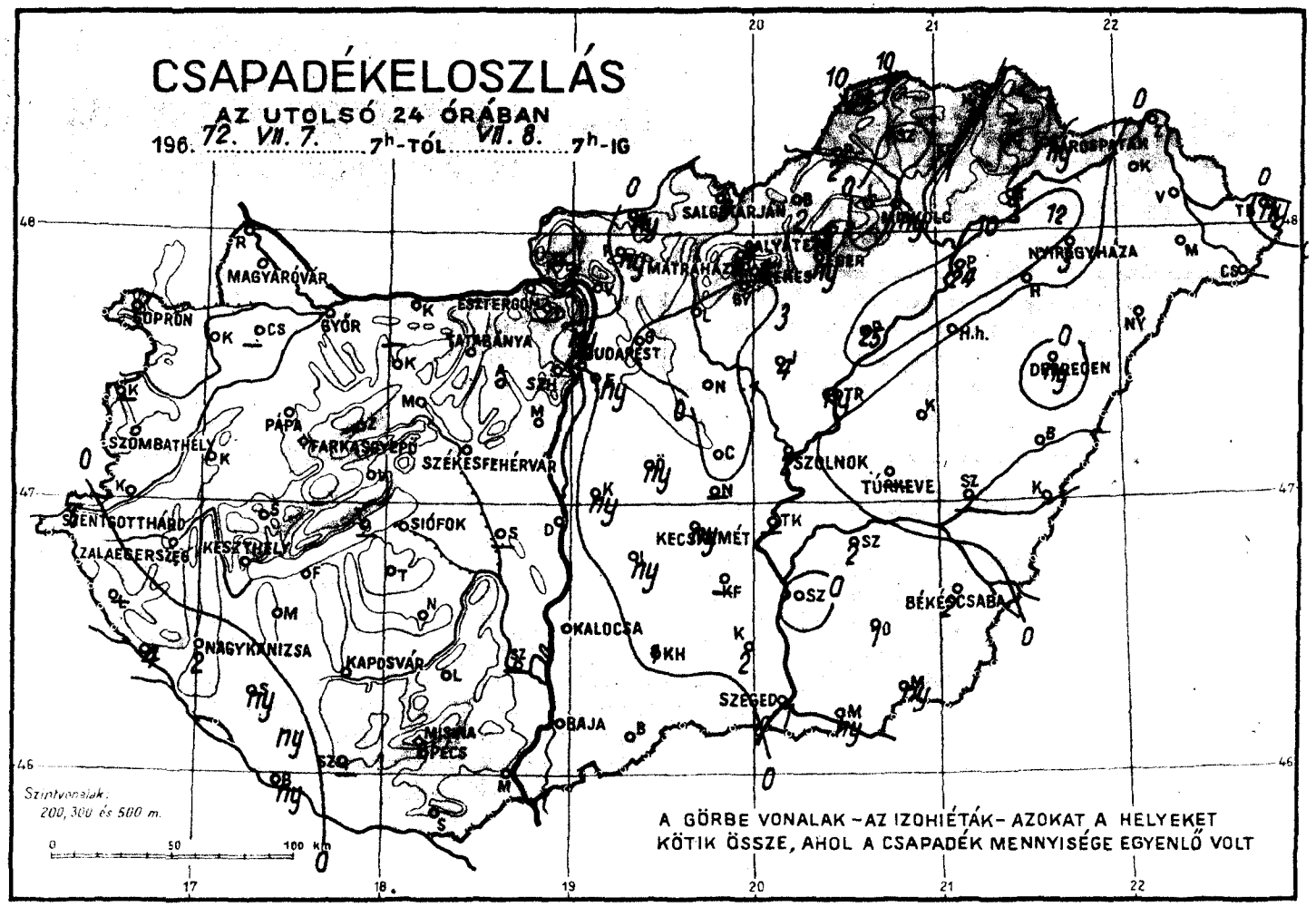

LEGMAGASABB HŐMÉRSÉKLET

196 72. VII. 7.

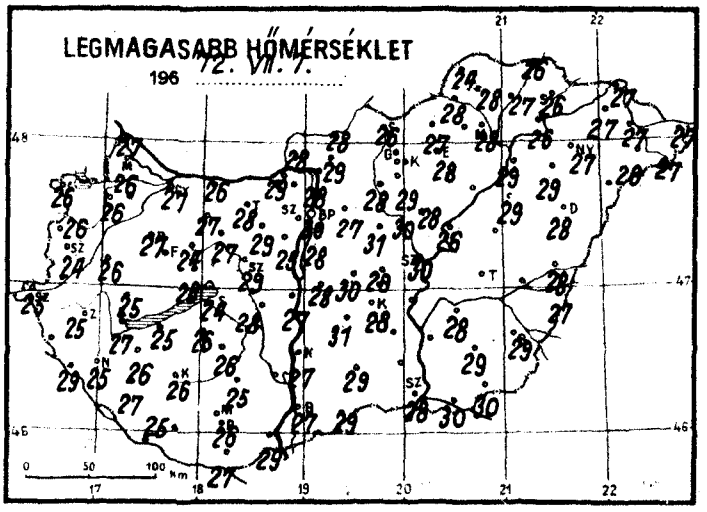

LEGALACSONYABB HŐMÉRSÉKLET

196 72. VII. 8.

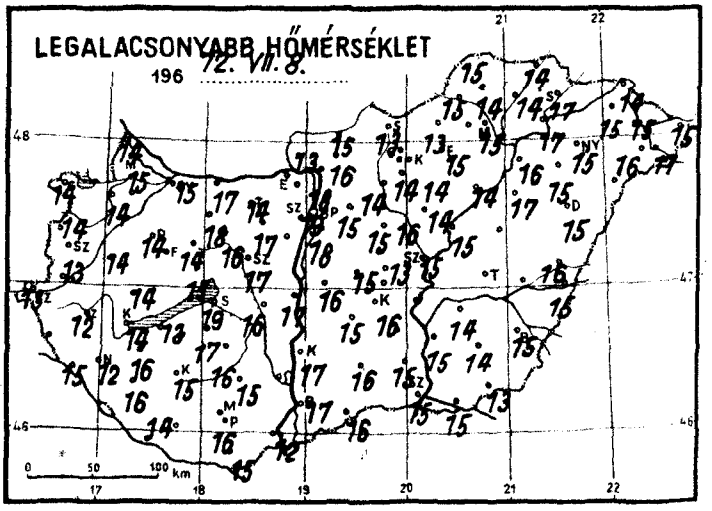

RADIÁCIÓS MINIMUM

196 72. VII. 8.

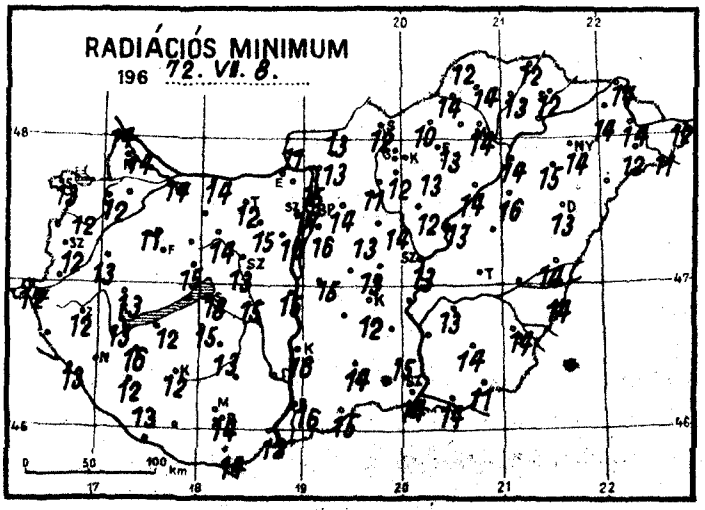

Napfénytartam.

1972. VII. 7.

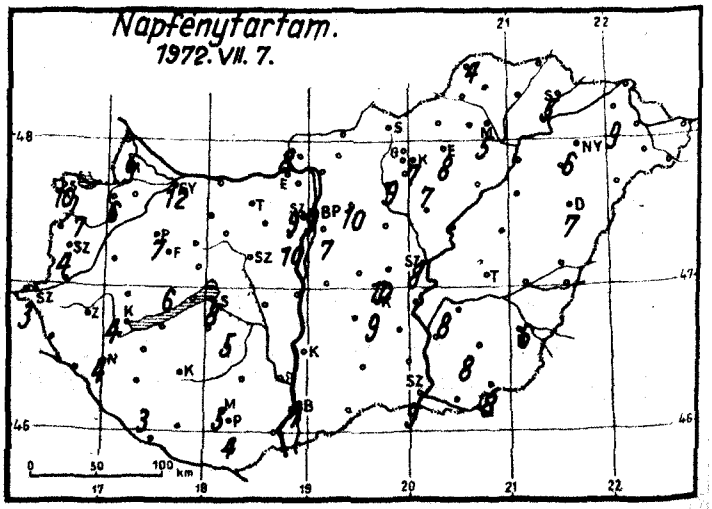

1972. július hó,
8. nap szombat

	Az utolsó 24 óra adatai						24 órai csapadék mm		
	Csapadék (mm)		Hőmérsékleti szélsőségek			Napsütés (óra) tegnap			
			tegnapi nappali max.	éjszakai min.	min. 5 cm-en				
12815 Magyaróvár	.		26	15	14	9	Rajka	.	
822 Győr	.		27	15	14	12	Kapuvár	.	
825 Pápa Kisacsád	.		27	14	11	7	Bábolna	–	
805 Sopron	.		26	14	13	10	Komárom	.	⌓
812 Szombathely	.		26	13	12	4	Káld	.	
910 Szentgotthárd	6	⌐	25	13	12	3	Sopronhorpács	.	
915 Zalaegerszeg	.		25	12	12		Körmend	–	
Lenti	–						Letenye	4	
925 Nagykanizsa	2		25	12	11	4	Sümeg	.	
920 Keszthely	.		27	14	13	4	Zirc	.	
Tihany	–						Kisbér	.	
935 Siófok	.		24	19	18	8	Mór	.	⌓
942 Pécs	.		26	16	14	4	Alcsútdoboz	.	
941 Misinatető (534 m)	.		23	15	14	5	Esztergom	.	
Siklós	.	⌓	27	15	14		Dobogókő	–	
827 Farkasgyepű (400 m)	.	⌓	26	14	14		Fonyód	.	
Veszprém	.		26	15	15		Tab	.	
833 Tatabánya	.		28	14	12		Sárisáp	.	
843 Budapest Lőrinc	ny	▽	28	18	16	7	Lengyel	.	
840 Budapest OMI	.		30	19	17	9	Nagykónyi	.	
841 Budapest (Szabadságh., 474 m)	.		26	16	14	9	Marcali	.	
Martonvásár	.		28	16	16	10	Somogyszob	ny	
835 Székesfehérvár	.		29	17	13		Kaposvár	.	
Dunaújváros	.		27	17	15		Homokszentgyörgy	ny	
Szekszárd	–						Szigetvár	–	
Mohács	.		29	12	12		Bácsalmás	.	
960 Baja	.		27	17	16	7	Kiskunhalas	1	⌐
955 Kalocsa	.		27	17	16		Izsák	ny	⌐
Cegléd	.		29	13	13	10	Kunszentmiklós	ny	▽
860 Szolnok	2	=	30	15	13	8	Örkény	ny	⌐
970 Kecskemét	ny	⌐	28	16	12	9	Nagykáta	.	
Kiskunfélegyháza	–						Jászapáti	4	⌐
982 Szeged	1	⌐	28	15	14	9	Tiszakécske	–	
Mezőhegyes	ny	▽	30	13	11	8	Csongrád	–	
Orosháza	1		29	14	14	8	Kistelek	2	⌐
990 Békéscsaba	2	⌐	29	15	14	6	Makó	ny	
875 Túrkeve	–						Szentes	.	
Berettyóújfalu	.	⌓	28	16	14		Szarvas	2	▽
880 Debrecen	ny	⌐	28	15	13	7	Szeghalom	–	
892 Nyíregyháza	3		27	15	14	6	Körösszakál	.	
788 Kisvárda	.		27	15	14	9	Tiszaroff	ny	⌐
Mátészalka	.		28	16	12		Poroszló	25	⌐
Tiszabecs	ny		27	15	12		Karcag	.	
Vác	.		28	18	15		Hortobágy	.	
Gödöllő	.		27	15	14	10	Polgár	24	⌐▲
Lőrinci	.		28	14	11		Hajdúdorog	.	
Gyöngyös	.		29	14	12	9	Nyírlugos	–	
Balassagyarmat	ny	⌐	28	15	13		Fényeslitke	.	
755 Salgótarján	5		26	13	12		Vásárosnamény	.	
Galyatető (932 m)	4		23	13			Záhony	.	
851 Kékestető (1000 m)	1	⌐	20	14	11	7	Vámosmikola	.	
Mátraháza (672 m) Kompolt	3	▽	28	14	13	7	Romhány	ny	⌐
865 Eger	ny	⌐	28	15	13	8	Borsodnádasd	2	⌐
Putnok	2	⌐	28	15	14		Jósvafő	14	⌐
Lillafüred	.		28	14	12		Szendrőlád	.	
772 Miskolc	ny	⌐	28	15	14	5	Hidasnémeti	5	⌐
Fügöd	1	⌐	27	14	13		Tokaj	8	⌐
778 Sárospatak	ny	⌐	26	17	12	5	Szentandre	ny	

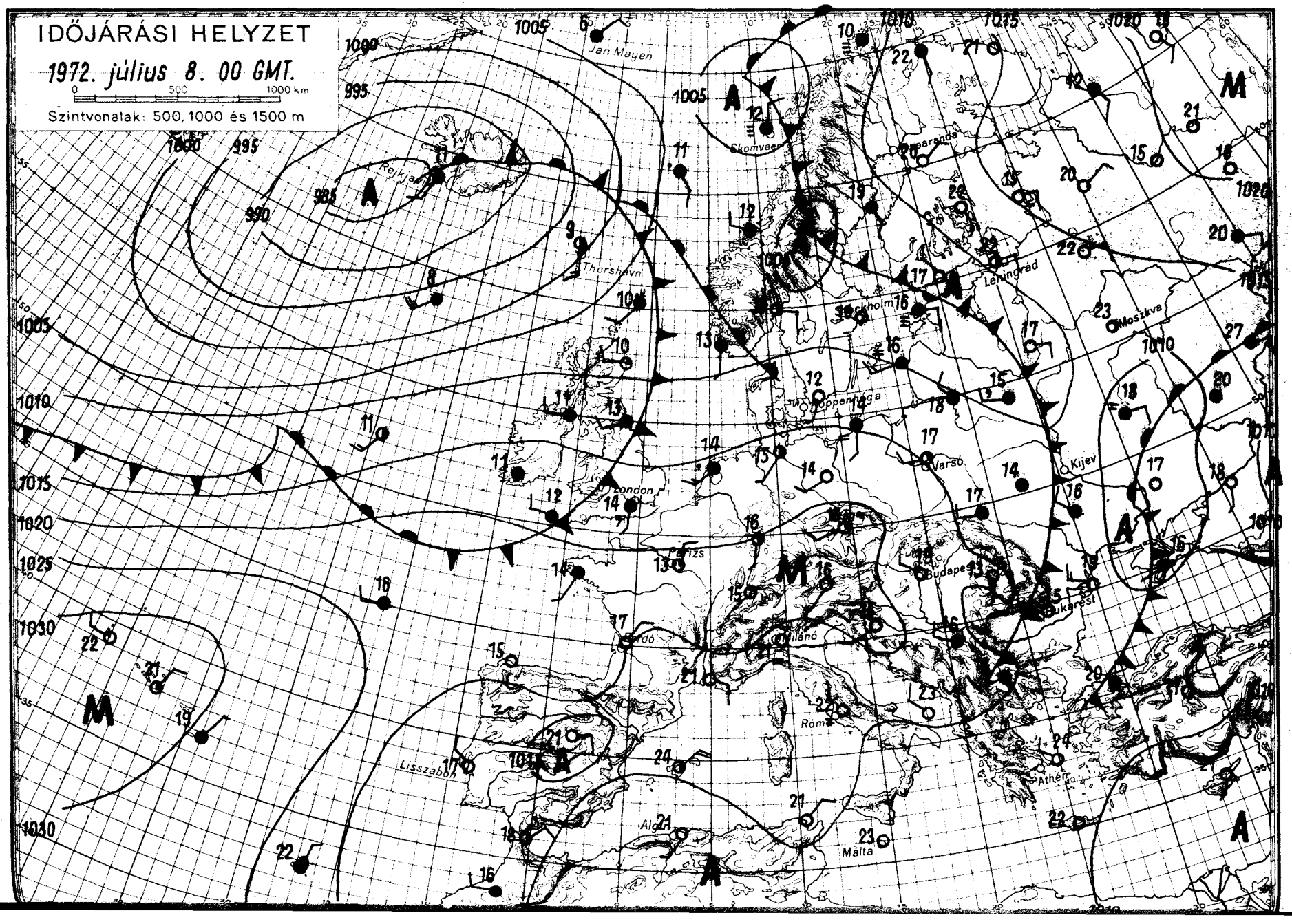
IDŐJÁRÁSI HELYZET
1972. július 8. 00 GMT.
0 500 1000 km
Szintvonalak: 500, 1000 és 1500 m
Jan Mayen
Reykjavik
Thorshavn
Skomvaer
Oslo
Stockholm
Leningrád
Moszkva
Koppenhága
London
Párizs
Varsó
Kijev
Budapest
Bukarest
Milánó
Róma
Athén
Málta
Lisszabon
Algír

IDŐJÁRÁSI NAPIJELENTÉS

ЕЖЕДНЕВНЫЙ МЕТЕОРОЛОГИЧЕСКИЙ БЮЛЛЕТЕНЬ • DAILY WEATHER REPORT
BULLETIN QUOTIDIEN DE TEMPS • TÄGLICHER WETTERBERICHT

KIADJA AZ ORSZÁGOS METEOROLÓGIAI INTÉZET
BUDAPEST II. KITAIBEL PÁL UTCA 1
TELEFON: KÖZPONT: 353-500, IDŐJELZŐ OSZT.: 150-410

MEGJELENIK NAPONKÉNT • ELŐFIZETÉSI ÁRA A POSTAI KÖLTSÉGGEL EGYÜTT NEGYEDÉVRE 60, Ft
KIADÁSÉRT FELEL AZ INTÉZET IGAZGATÓJA

85. évfolyam 191. szám + Budapest + 1972. július 9. vasárnap

Az időjárási helyzet ma reggel és a várható időjárás:

Közép-Európa felett még mindig leszálló légmozgás irányitja az időjárás alakulását. Ennek felhőoszlató hatása és a délnyugat felől áramló szubtrópusi levegő miatt száraz, az évszaknak megfelelőnél melegebb az idő. A kontinenst elboritó meleg és az óceán felett lévő hüvös levegő választóvonala az óceáni partvidék mentén van. A következő 36 órában ez beljebb helyeződik kissé, de a Kárpát-medence időjárásában nem okoz változást.

Hazánkban szombaton az északkeleti megyékben változóan felhős volt az ég, itt 6, 8 órán át sütött a nap. Az ország többi részén kevesebb volt a felhő, 9, 12 órás napfénytartamot jelentettek. Mindössze 6 helyről érkezett jelentős futó esőről, gyenge zivatarról. A lehullott csapadék mennyisége csak Békéscsabán és Szendrőládon érte el a 2 mm-t. A legmagasabb hőmérséklet 26, 32 fok között volt. Ma hajnalra 13, 18 fokig hült le a levegő. Délelőtt időnként kissé megnövekedett a felhőzet, száraz, meleg idő volt. A hőmérséklet 11 órakor az ország legnagyobb részén 26, 29 fok között volt.

Ma 12 órakor Budapesten a hőmérséklet 30 fok, a tengerszintre átszámitott légnyomás 764 mm, gyengén süllyed.

A Balaton vizének hőmérséklete 11 órakor Siófoknál 23 fok volt.

Várható időjárás hétfő estig:

Időnként felhősödés eső nélkül.
Gyenge, napközben kissé megélénkülő változó irányu, majd délkeleti, délire forduló szél.

Várható legalacsonyabb éjszakai hőmérséklet: 14, 19,
legmagasabb nappali hőmérséklet hétfőn: 28, 33 fok között.

Bóna Márta s.k.

A hőmérséklet napi középértéke és eltérése a 100 évi átlagtól /Budapesten/:

1972. VII. 8,:	24,6 C°	+2,7 C°

1871 óta ezen a napon Budapesten előfordult:

legmagasabb hőmérséklet	37,2 C° /1957/	
legalacsonyabb hőmérséklet	9,4 C° /1887/.	72.0371.

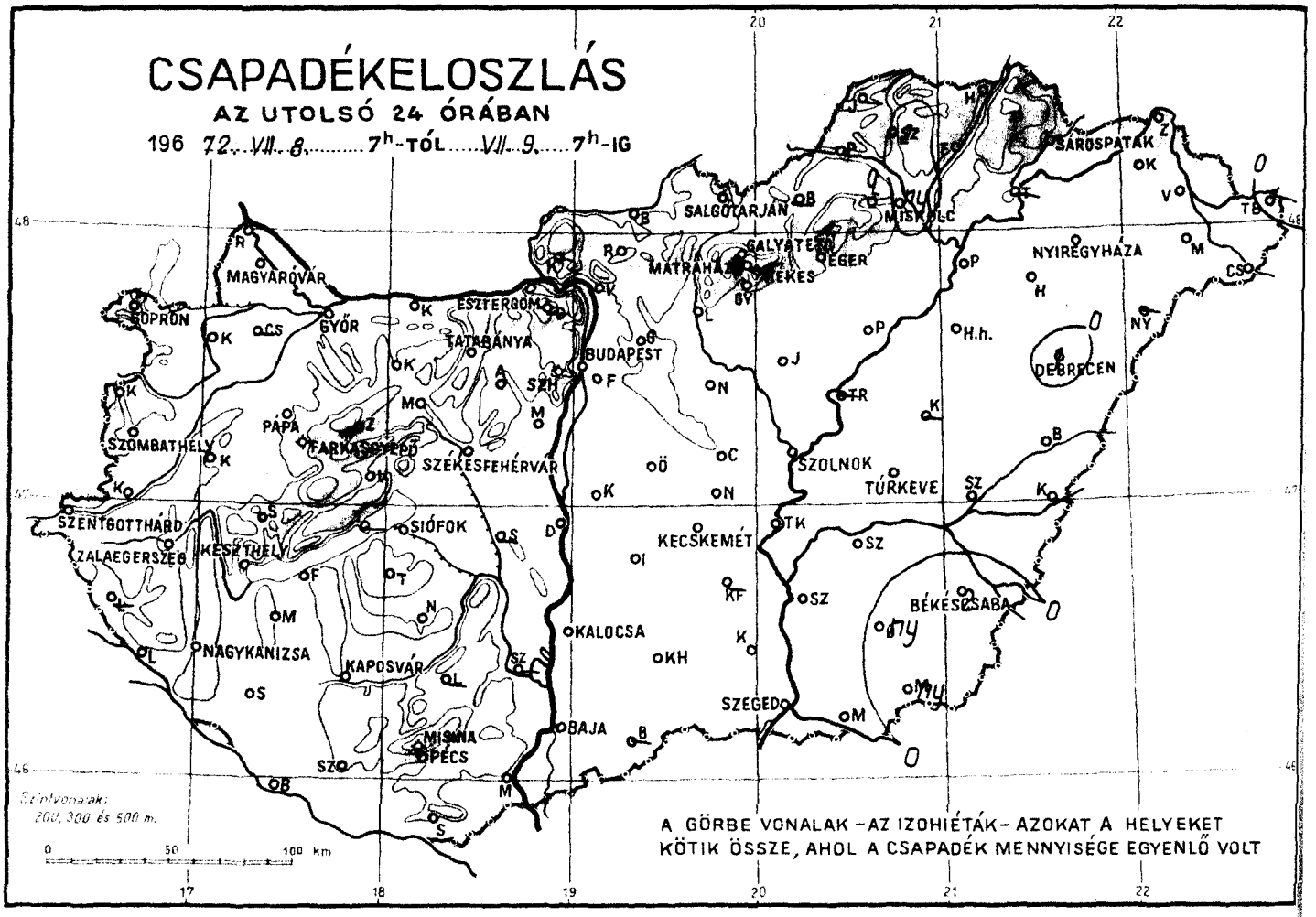
CSAPADÉKELOSZLÁS
AZ UTOLSÓ 24 ÓRÁBAN
196 72. VII. 8. 7h-TÓL VII. 9. 7h-IG
SÁROSPATAK
SALGÓTARJÁN
MISKOLC
NYÍREGYHÁZA
MAGYARÓVÁR
SOPRON
GYŐR
ESZTERGOM
TATABÁNYA
BUDAPEST
MÁTRAHÁZA
EGER
DEBRECEN
SZOMBATHELY
PAPA
SZÉKESFEHÉRVÁR
SZOLNOK
TÚRKEVE
SZENTGOTTHÁRD
SIÓFOK
KECSKEMÉT
ZALAEGERSZEG
KESZTHELY
BÉKÉSCSABA
NAGYKANIZSA
KAPOSVÁR
KALOCSA
SZEGED
BAJA
MISKA
PÉCS
Szintvonalak:
200, 300 és 500 m.
0 50 100 km
A GÖRBE VONALAK – AZ IZOHIÉTÁK – AZOKAT A HELYEKET
KÖTIK ÖSSZE, AHOL A CSAPADÉK MENNYISÉGE EGYENLŐ VOLT

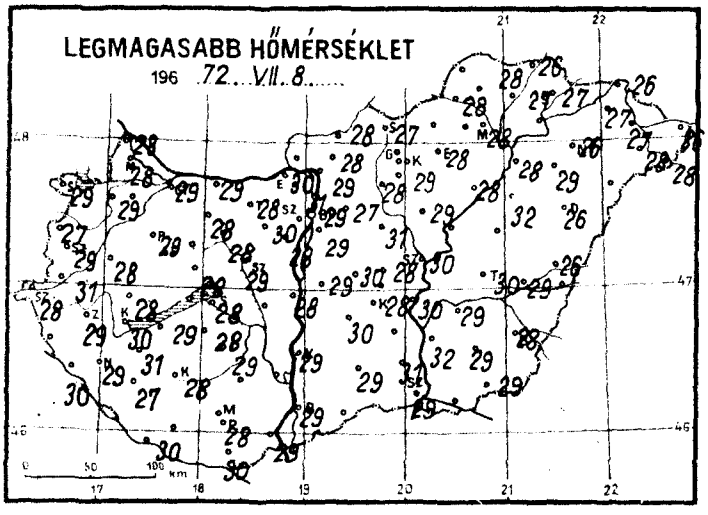
LEGMAGASABB HŐMÉRSÉKLET
196 72. VII. 8.
0 50 100 km

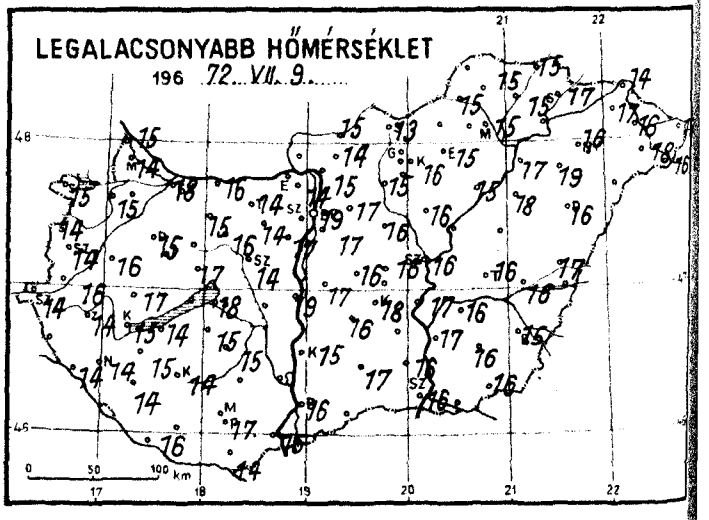
LEGALACSONYABB HŐMÉRSÉKLET
196 72. VII. 9.
0 50 100 km

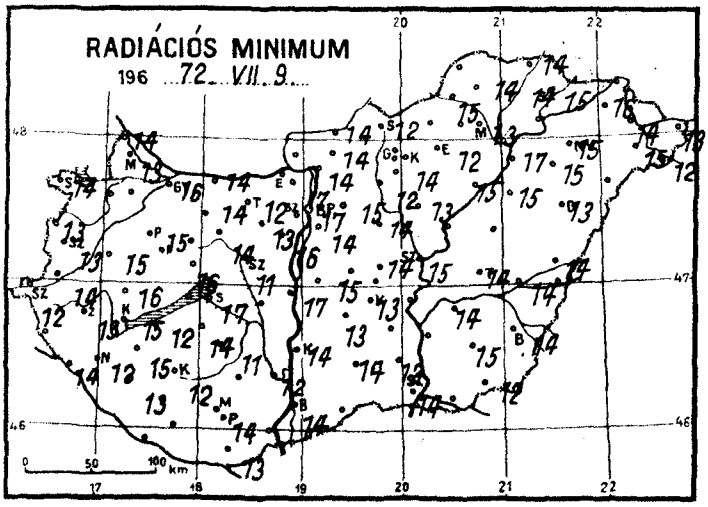
RADIÁCIÓS MINIMUM
196 72. VII. 9.
0 50 100 km

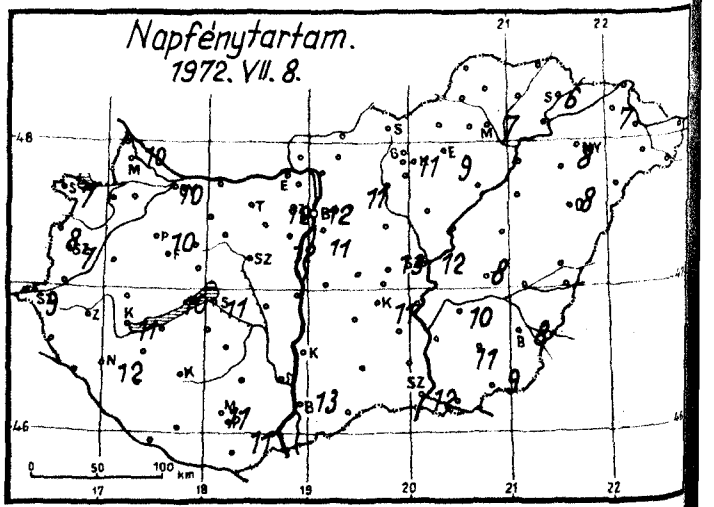
Napfénytartam.
1972. VII. 8.
0 50 100 km

1972. július hó, 9. nap vasárnap

	Az utolsó 24 óra adatai						24 órai csapadék mm		
	Csapadék (mm)		Hőmérsékleti szélsőségek tegnapi nappali max.	éjszakai min.	min. 5 cm-en	Napsütés (óra) tegnap			
12815 Magyaróvár	.		28	14	13	10	Rajka	.	
822 Győr	.		29	18	16	10	Kapuvár	.	
825 Pápa Kisacsád	.		29	15	15	10	Bábolna	–	
805 Sopron	.		29	15	14	7	Komárom	.	⌐
812 Szombathely	.		29	14	13	7	Káld	.	
910 Szentgotthárd	.		28	14	12	9	Sopronhorpács	.	
915 Zalaegerszeg	.		29	14	13		Körmend	.	
Lenti	–						Letenye	.	
925 Nagykanizsa	.		29	14	12	12	Sümeg	.	
920 Keszthely	.		30	14	12	11	Ziro	.	
Tihany	.						Kisbér	.	
935 Siófok	.		28	18	17	11	Mór	.	
942 Pécs	.		28	17	14	11	Mezőszentdoboz	.	
941 Misinatető (534 m)	.		26	20	19	11	Esztergom	.	
Siklós	.	⌐	30	14	13		Dobogókő	–	
827 Farkasgyepű (400 m)	.	⌐	26	16	16		Fonyód	.	
Veszprém	.		28	17	16		Tab	.	
833 Tatabánya	.		28	14	12		Sárbogárd	–	
834 Budapest (Lőrinc	.		29	17	14	11	Lengyel	–	
840 Budapest OMI	.		29	19	17	12	Nagykónyi	.	
841 Budapest (Szabadságh. 474 m)	.		28	18	14	12	Marcali	.	
Martonvásár	.		28	17	16	12	Somogyszob	.	
835 Székesfehérvár	.		29	14	11		Kaposvár	.	⌐
Dunaújváros	.		28	19	17		Hencsksztgy.	.	
Szekszárd	–						Szigetvár	.	
Mohács	.		29	15	12		Bácsalmás	–	
960 Baja	.		29	16	14	13	Kiskunhalas	.	
955 Kalocsa	.		29	15	14		Izsák	.	
Ceglód	.		28	16	14	13	Kunsztmiklós	.	
860 Szolnok	.		30	16	15	12	Örkény	.	
970 Kecskemét	.		28	18	13	11	Nagykáta	.	
Kiskunfélegyháza	–						Jászapáti	.	
982 Szeged	.		29	16	14	12	Tiszakécske	.	
Mezőhegyes	ny		29	16	12	9	Mezőkörös	.	
Orosháza	ny	V	29	16	15	11	Kistelek	.	
990 Békéscsaba	2	⌐	28	15	14	8	Makó	–	
875 Túrkeve	.		30	16	14	8	Szentes	.	
Berettyóújfalu	.	⌐	26	17	14		Szarvas	.	
888 Debrecen	1		26	16	13	8	Szeghalom	.	
892 Nyíregyháza	.		26	16	15	8	Körösszakál	–	
788 Kisvárda	.		27	17	16	7	Tiszaroff	–	
Mátészalka	.		28	18	15		Poroszló	.	
Tiszabecs	1	V	26	15	13		Karcag	–	
Vác	.		29	15	14		Hortobágy	.	
Gödöllő	.		27	17	15	11	Polgár	.	
Lőrinci	.						Hajdúdorog	.	
Gyöngyös	.		29	16	14		Nyírlugos	–	
Balassagyarmat	.	⌐	28	15	14		Pátyod	.	
755 Salgótarján	.		27	13	12		Vásárosnamény	.	
Galyatető (932 m)	.		23	14			Záhony	.	
851 Kékestető (1000 m)	.		21	14	13	11	Vámosmikola	–	
Mátrahéza (872 m) Kompolt	–						Romhány	.	
865 Eger	.		28	15	12	9	Borsodnádasd	–	
Putnok	.		28	15	15		Jósvafő	–	
Lillafüred	.		27	14	13		Szendrőlád	2	⌐
772 Miskolc	ny		28	15	13	7	Hidasnémeti	.	
Füged	.						Tokaj	–	
778 Sárospatak	.		27	17	15	6	Szentendre	.	

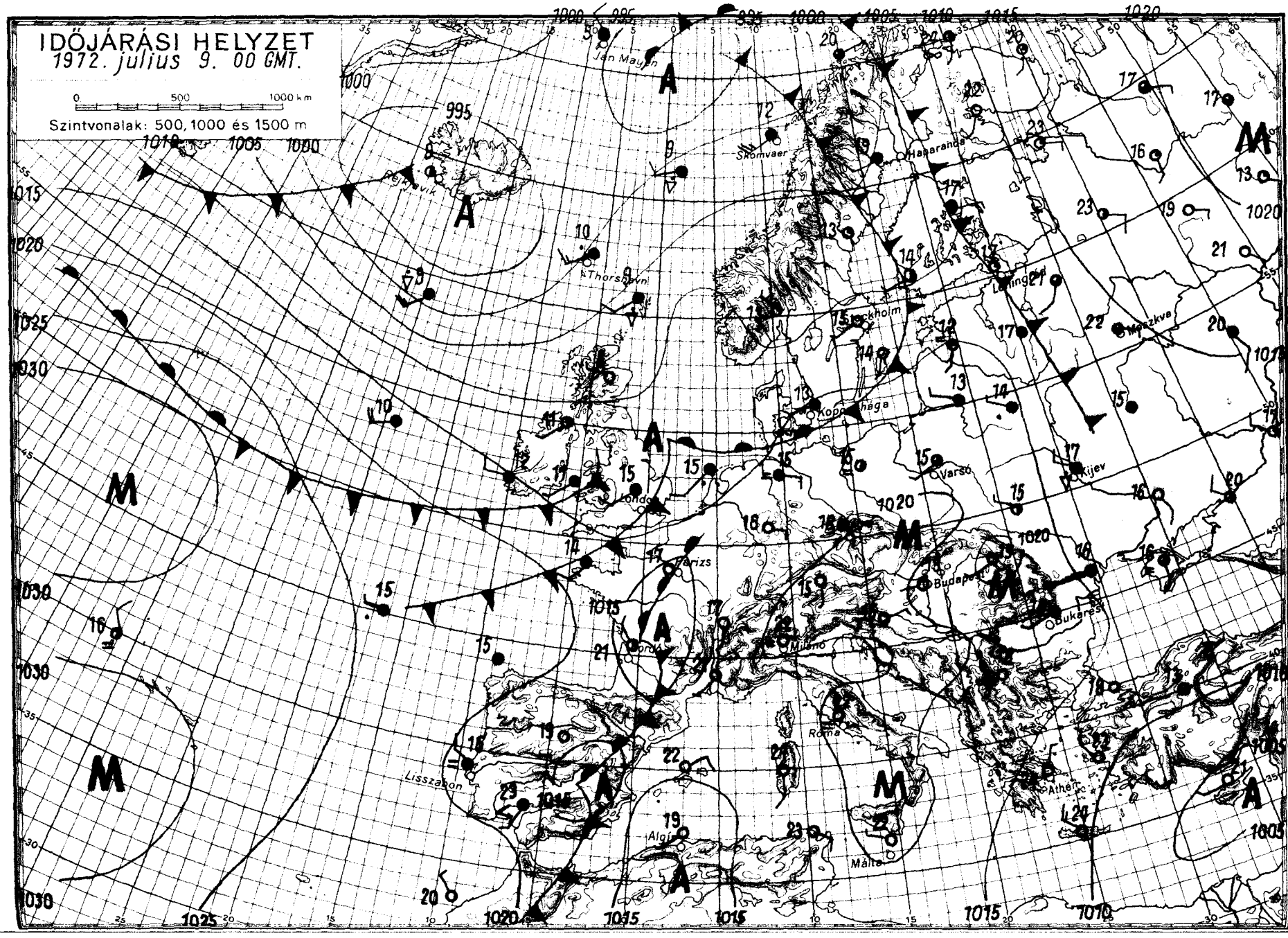
IDŐJÁRÁSI HELYZET
1972. július 9. 00 GMT.
0 500 1000 km
Szintvonalak: 500, 1000 és 1500 m
Jan Mayen
Skomvaer
Haparanda
Reykjavik
Thorshavn
Stockholm
Leningrad
Moszkva
Koppenhága
Varsó
Kijev
London
Párizs
Budapest
Bukarest
Milano
Roma
Athén
Lisszabon
Algír
Málta

IDŐJÁRÁSI NAPIJELENTÉS

ЕЖЕДНЕВНЫЙ МЕТЕОРОЛОГИЧЕСКИЙ БЮЛЛЕТЕНЬ • DAILY WEATHER REPORT
BULLETIN QUOTIDIEN DE TEMPS • TÄGLICHER WETTERBERICHT

KIADJA AZ ORSZÁGOS METEOROLÓGIAI INTÉZET
BUDAPEST II. KITAIBEL PÁL UTCA 1
TELEFON: KÖZPONT: 353-500, IDŐJELZŐ OSZT.: 150-410

MEGJELENIK NAPONKÉNT • ELŐFIZETÉSI ÁRA A POSTAI KÖLTSÉGGEL EGYÜTT NEGYEDÉVRE 60, Ft
KIADÁSÉRT FELEL AZ INTÉZET IGAZGATÓJA

85. évfolyam 192. szám + Budapest + 1972. julius 10. hétfő

Az időjárási helyzet ma reggel és a várható időjárás:

A délnyugat felől áramló szubtrópusi levegő hatására Közép-Európában az elmult napon a maximum-hőmérséklet 6, 10 fokkal magasabb volt, mint az utóbbi 10 év átlaga. Ugyanakkor az óceán felől érkező hüvös levegő a hajnali órákban elérte a nyugati Alpok, München, Prága, és Berlin vonalát, ahol több száz km. szélességben a hüvös és meleg levegő találkozásánál záporok, zivatarok keletkeztek. A Kárpát-medence időjárását a következő 36 órában a nyugat felől érkező hüvösebb levegő befolyásolja, hatására többfelé keletkezik zápor, zivatar, a meleg mérséklődik.

Hazánkban vasárnap meleg, száraz idő volt. Az északkeleti megyék kivételével az ország nagy részén 10, 14 órán át sütött a nap. A hőmérséklet délutánra az északkeleti megyékben 28, 30, máshol 30, 33 fokot ért el. Hétfőn hajnalra általában 14, 20 fokig hült le a levegő. Délelőtt derült, napos idő volt. A hőmérséklet 11 órakor 26, 30 fok között váltakozott.

Ma 12 órakor Budapesten a hőmérséklet 27 fok, a tengerszintre átszámitott légnyomás 761 mm, mérsékelten süllyedő irányzatu.

A Balaton vizének hőmérséklete Siófoknál 11 órakor 24 fok volt.

Várható időjárás kedd estig:

Nyugat felől megnövekvő felhőzet, többfelé záporeső, zivatar, egy-két helyen jégeső. Megélénkülő délkeleti, déli, majd időnként megerősödő és nyugati, északnyugatira forduló szél. A meleg mérséklődik.

Várható legalacsonyabb éjszakai hőmérséklet: 15, 20,
legmagasabb nappali hőmérséklet kedden: 22, 27 fok között.

Dunay Sándorné s.k.

TÁVOLABBI KILÁTÁSOK PÉNTEK REGGELIG:

Időnként megerősödő északi, északnyugati széllel a hőmérséklet csökken. Megismétlődő záporok, zivatarok, az időszak elején jégeső. Legalacsonyabb hajnali hőmérsékletek 12, 18 fok között. Legmagasabb nappali hőmérsékletek 21, 27 fok között. Jelentős mennyiségü /legalább 5 mm/ csapadék az ország területének 80 százalékán várható.

TÁVELŐREJELZŐ OSZTÁLY

A hőmérséklet napi középértéke és eltérése a 100 évi átlagtól /Budapesten/:

1972. VII. 9.:	26,8 C°	+5,2 C°

1871 óta ezen a napon Budapesten előfordult:

legmagasabb hőmérséklet	35,2 C° /1927/	
legalacsonyabb hőmérséklet	10,7 C° /1962/.	72.0371.

CSAPADÉKELOSZLÁS

AZ UTOLSÓ 24 ÓRÁBAN

196 72. VII. 9. 7h-TÓL VII. 10. 7h-IG

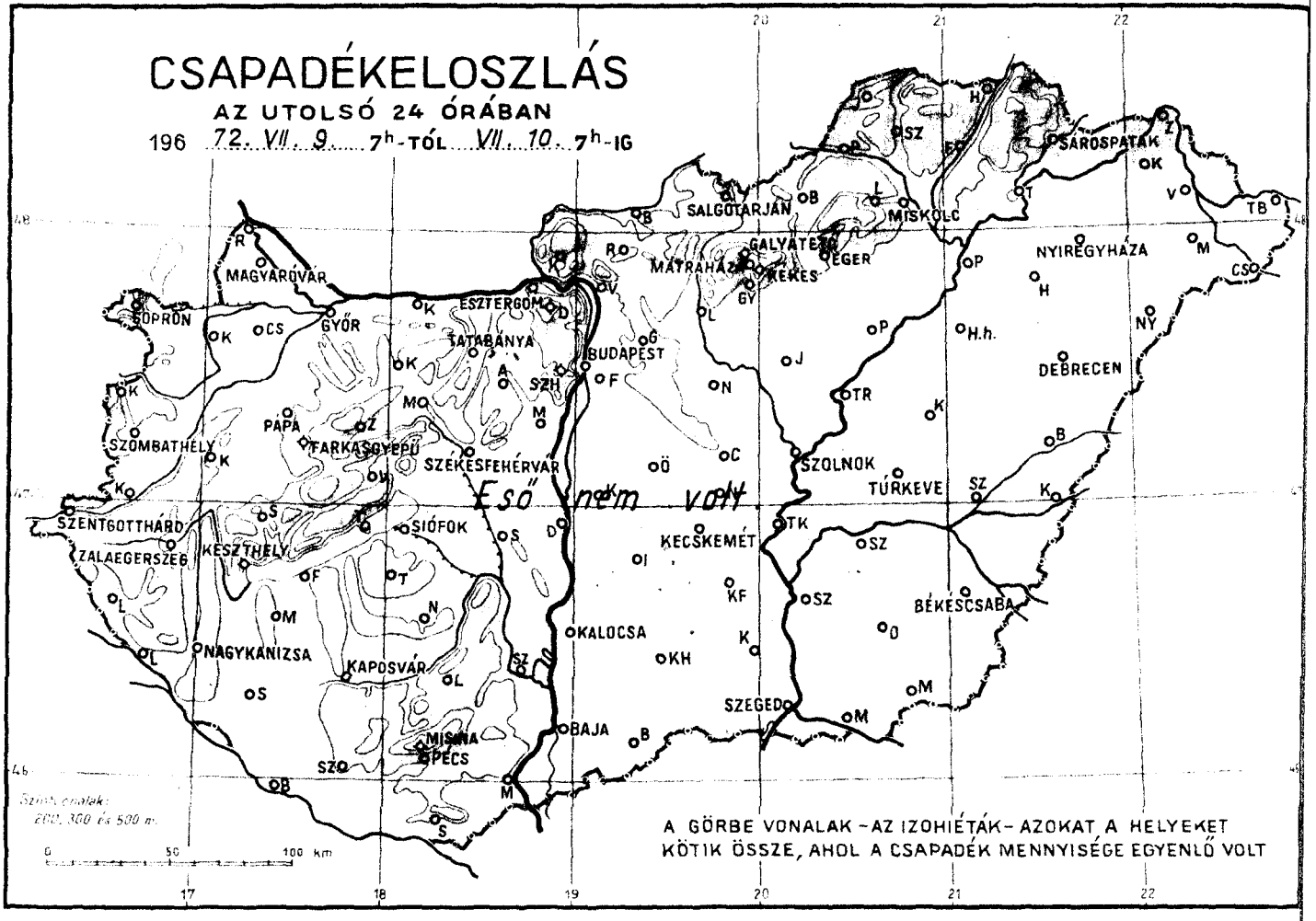

LEGMAGASABB HŐMÉRSÉKLET

196 72. VII. 9.

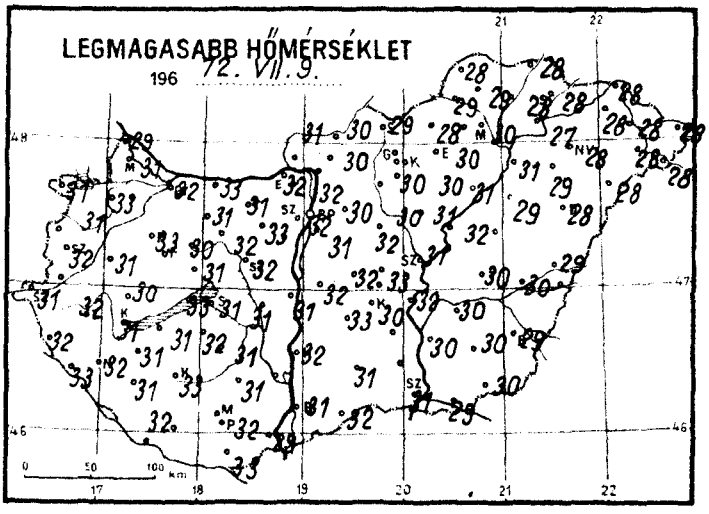

LEGALACSONYABB HŐMÉRSÉKLET

196 72. VII. 10.

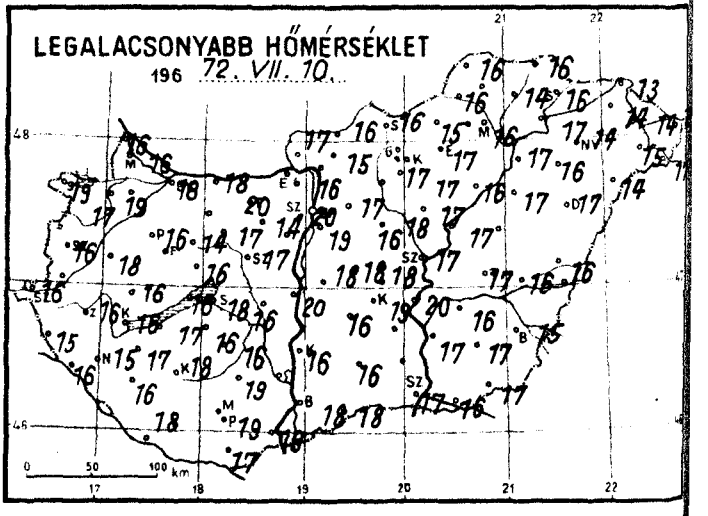

RADIÁCIÓS MINIMUM

196 72. VII. 10.

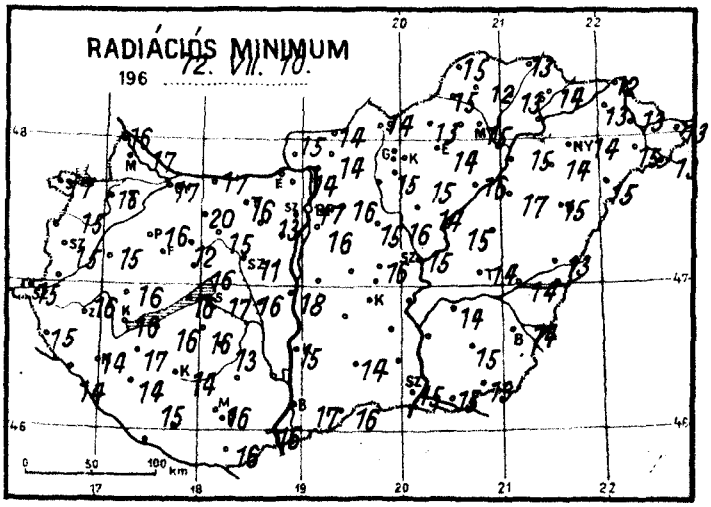

Napfénytartam.

1972. VII. 9.

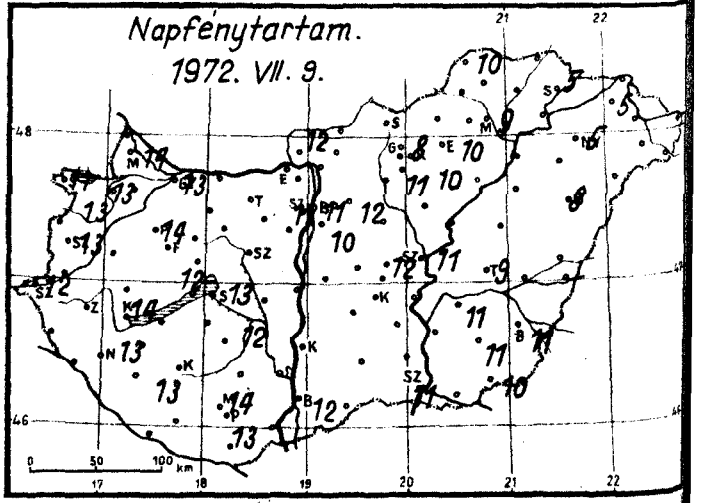

1972. július ... hó,
10. nap hétfő .....

	Az utolsó 24 óra adatai						24 órai csapadék mm		
	Csapadék (mm)		Hőmérsékleti szélsőségek			Napsütés (óra) tegnap			
			tegnapi nappali max.	éjszakai min.	min. 5 cm-en				
12815 Magyaróvár	.		31	16	14	14	Rajka	.	
822 Győr	.		32	18	17	13	Kapuvár	.	p
825 Pápa Kisacsád	.		33	16	16	14	Bábolna	.	
805 Sopron	.		31	19	17	11	Komárom	.	p
812 Szombathely	.		32	16	15	13	Káld	.	
910 Szentgotthárd	.	=	31	16	15	12	Sopronpács	.	
915 Zalaegerszeg	.		32	16	16		Körmend	–	
Lenti	.		32	15	15		Letenye	.	
925 Nagykanizsa	.		32	15	14	13	Sümeg	.	
920 Keszthely	.		31	16	16	14	Zirc	.	
Tihany	.		33	16	16		Kisbér	.	
935 Siófok	.		31	18	17	13	Mór	.	p
942 Pécs	.		32	19	16	13	Alcsútdoboz	.	
941 Misinatető (534 m)	.		30	20	17	14	Esztergom	.	
Siklós	.	p	33	17	16		Dobogókő	–	
827 Farkasgyepű (400 m)	.		30	20	19		Fonyód	.	
Veszprém	.		31	16	16		Tab	.	
833 Tatabánya	.		31	20	16		Siklósnád	.	
839 Budapest (Farkasrét)	.		31	19	16	10	Lengyel	.	
840 Budapest OMI	.		32	20	17	12	Nagykónyi	.	p
841 Budapest (Szabadságh., 474 m)	.	p	29	18	14	11	Marcali	.	p
Martonvásár	–						Somogyszob	.	
835 Székesfehérvár	.		32	17	11		Kaposvár	.	p
Dunaújváros	.		31	20	18		Barcs	.	
Szekszárd	–						Szigetvár	–	
Mohács	.		29	19	16		Bácsalmás	.	
960 Baja	.		31	18	17	12	Kiskunhalas	.	
955 Kalocsa	.		32	16	15		Izsák	.	
Cegléd	.		33	18	16	12	Kunsztmiklós	.	
860 Szolnok	.	=	31	17	15	11	Örkény	.	
970 Kecskemét	.		30	19	–	–	Nagykáta	.	
Kiskunfélegyháza	–						Jászapáti	.	
982 Szeged	.	=	31	17	15	11	Tiszakécske	.	
Mezőhegyes	.		30	17	13	10	Nagykőrös	–	
Orosháza	.		30	17	15	11	Kistelek	–	
990 Békéscsaba	.		29	15	14	11	Makó	.	
875 Túrkeve	.		30	17	14	9	Szentes	.	
Berettyóújfalu	.	p	29	16	13		Szarvas	.	
880 Debrecen	.	=	28	17	15	8	Szeghalom	.	
892 Nyíregyháza	.		28	14	14	5	Körösszakál	–	
788 Kisvárda	.		28	14	13	5	Tiszaroff	.	
Mátészalka	.		28	15	15		Poroszló	.	
Tiszabecs	.		28	15	13		Karcag	–	
Vác	.		32	16	14		Hortobágy	.	
Gödöllő	.		30	17	16	12	Polgár	.	
Lőrinci	–						Hajdúdorog	.	
Gyöngyös	.		30	17	15	11	Nyírlugos	.	
Balassagyarmat	.	p	30	16	14		Csenger	.	
755 Salgótarján	.		29	16	14		Vásárosnamény	.	
Galyatető (932 m)	.		25	15			Záhony	.	
851 Kékestető (1000 m)	.		21	15	12	8	Királyrét	.	
Mátraháza (872 m)	.		30	17	15	10	Romhány	.	
865 Eger	.		30	17	14	10	Borsodnádasd	.	
Putnok	.		29	16	15		Jósvafő	.	
Lillafüred	.		28	14	14		Szendrőlád	.	
772 Miskolc	.	=	30	16	15	9	Hidasnémeti	.	
Füged	.	p	28	14	13		Tokaj	.	
778 Sárospatak	.	p	28	16	14	5	Szentendre	.	

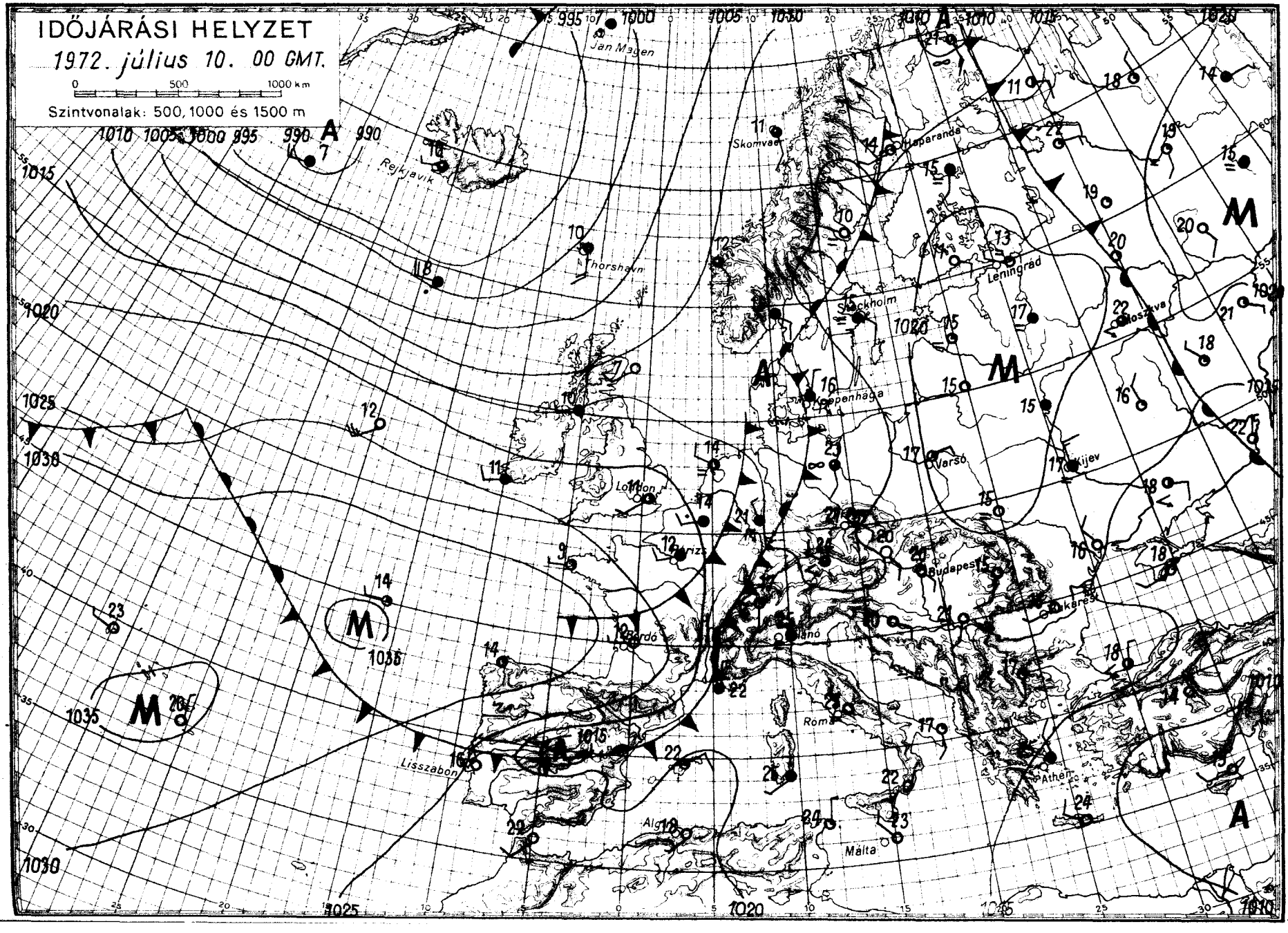
IDŐJÁRÁSI HELYZET
1972. július 10. 00 GMT.
0 500 1000 km
Szintvonalak: 500, 1000 és 1500 m
Jan Mayen
Reykjavik
Thorshavn
Skomvaer
Haparanda
Leningrád
Stockholm
Moszkva
Koppenhaga
Varsó
Kijev
London
Berlin
Budapest
Bukarest
Róma
Athén
Málta
Lisszabon
Algír

IDŐJÁRÁSI NAPIJELENTÉS

ЕЖЕДНЕВНЫЙ МЕТЕОРОЛОГИЧЕСКИЙ БЮЛЛЕТЕНЬ • DAILY WEATHER REPORT
BULLETIN QUOTIDIEN DE TEMPS • TÄGLICHER WETTERBERICHT

KIADJA AZ ORSZÁGOS METEOROLÓGIAI INTÉZET
BUDAPEST II. KITAIBEL PÁL UTCA 1
TELEFON: KÖZPONT: 353-500, IDŐJELZŐ OSZT.: 150-410

MEGJELENIK NAPONKÉNT • ELŐFIZETÉSI ÁRA A POSTAI KÖLTSÉGGEL EGYÜTT NEGYEDÉVRE 60, Ft
KIADÁSÉRT FELEL AZ INTÉZET IGAZGATÓJA

85. évfolyam 193. szám + Budapest + 1972. július 11. kedd

Az időjárási helyzet ma reggel és a várható időjárás:

A Nyugat-Európát elárasztó hüvös levegő ma reggelre Krakkó-Budapest-Zágráb vonalát elérte. A hüvös levegő beáramlását esők, záporok, több helyen erős zivatarok, szelek és jelentős hőmérséklet-csökkenés kisérte. A Brit-szigetekről, a Skandináv-félszigetről és Ukrajnából is szórványos esőket, záporokat jelentettek. A legmagasabb nappali hőmérséklet hétfőn Nyugat-Európában 2, 6 fokkal alacsonyabb, Európa többi részén általában 2, 7 fokkal magasabb volt az elmult 10 év átlagánál. A következő 36 óra folyamán a Kárpát-medence keleti részét is elárasztja a hüvös levegő.

Hazánkban hétfőn általában 8, 13, a fővárosban csak 4, 5 órás napfénytartamot jegyeztek fel. A hőmérséklet csucsértéke 28, 34 fok között alakult. A délutáni órákban nyugat felől megnövekedett a felhőzet, a késő délutáni és esti órákban a Dunántul nyugati felén, az éjszaka és a hajnali órákban az Északi-Középhegység vidékén és a Miskolc, Turkeve, Orosháza vonalában több helyen esett az eső, záporeső, zivatar kiséretében, egy-két helyen jégeső is hullott. A lehullott csapadék mennyisége általában csapadéknyom és 10 mm között váltakozott, de néhány erősebb zivatargócban elérte a 15, 24 mm-t, sőt felhőszakadásból Sopronban 29, Szentendrén 61, Királyréten 66 mm-t mértek. Kedd hajnalra 12, 20 fokig hült le a levegő. Ma délelőtt az ország nyugati és keleti része között nagy hőmérséklet különbség alakult ki. A hüvös levegővel elárasztott nyugati részeken 11 órakor 12, 19, a keleti, északkeleti megyékben 25, 26 fok közötti hőmérsékletet mértek. Több helyen volt ujabb eső, záporeső, helyenként zivatar kiséretében.

Ma 12 órakor Budapesten a hőmérséklet 20 fok, a tengerszintre átszámitott légnyomás 759 mm, alig változik.

A Balaton vizének hőmérséklete Siófoknál 11 órakor 22 fok volt.

Várható időjárás szerda estig:

Nyugaton erősen felhős idő, esőkkel, keleten időnként megnövekvő felhőzet, ismétlődő záporokkal, zivatarokkal.
A helyenként erős északi szél fokozatosan mérséklődik.
A meleg keleten is gyengül.

Várható legalacsonyabb éjszakai hőmérséklet: 12, 17,
legmagasabb nappali hőmérséklet szerdán: nyugaton 18, 22,
keleten 22, 26 fok között.

Vadkerti Ferenc s.k.

A hőmérséklet napi középértéke és eltérése a 100 évi átlagtól /Budapesten/:

1972. VII. 10.:	26,3 C°	+4,8 C°

1871 óta ezen a napon Budapesten előfordult:

legmagasabb hőmérséklet	33,6 C° /1942/
legalacsonyabb hőmérséklet	10,2 C° /1900/.

72.0376.

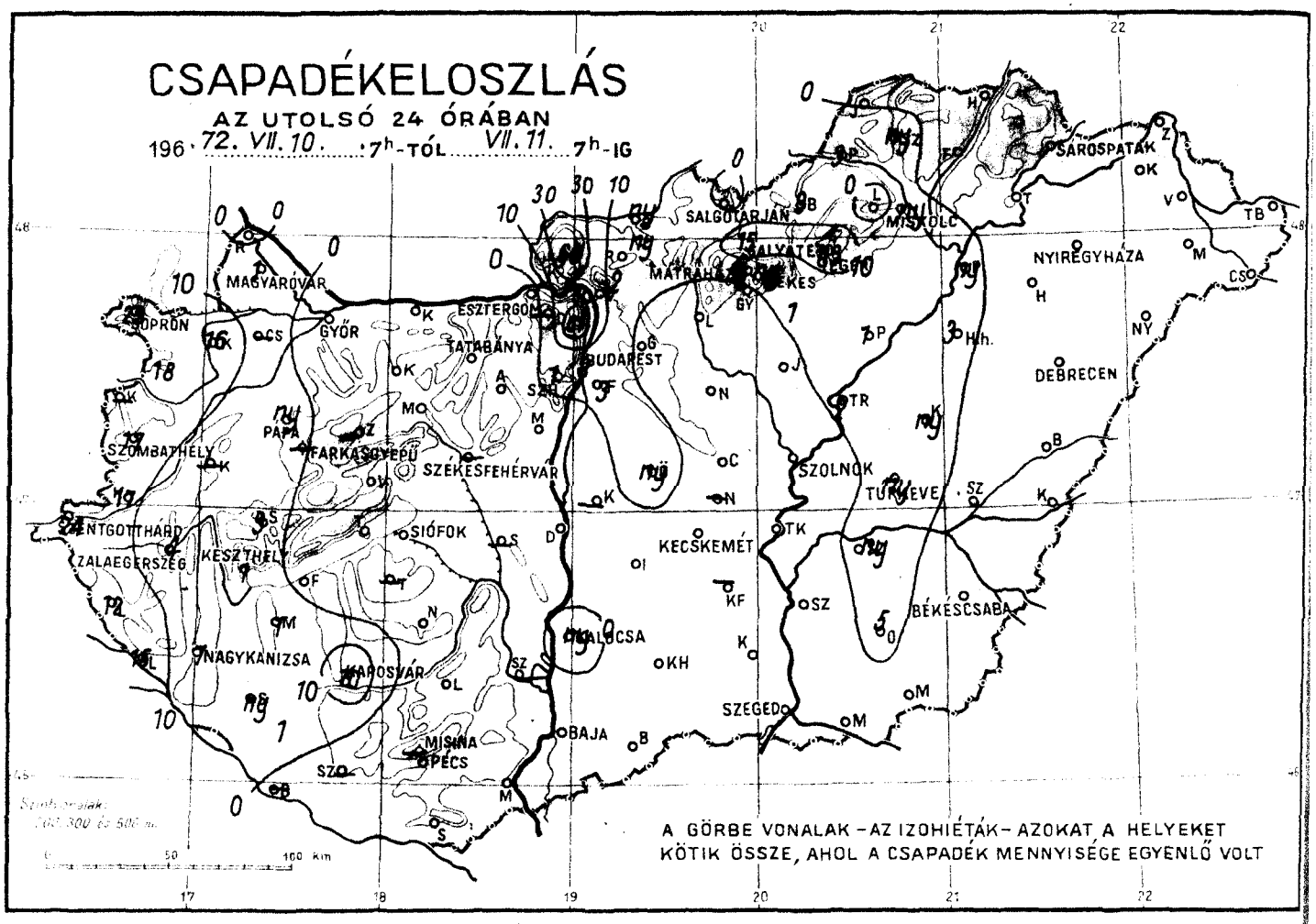
CSAPADÉKELOSZLÁS
AZ UTOLSÓ 24 ÓRÁBAN
196 72. VII. 10. 7h-TÓL VII. 11. 7h-IG
MAGYARÓVÁR
SOPRON
GYŐR
ESZTERGOM
TATABÁNYA
BUDAPEST
SALGÓTARJÁN
MISKOLC
SÁROSPATAK
NYÍREGYHÁZA
DEBRECEN
SZOLNOK
TÚRKEVE
SZOMBATHELY
PAPA
FARKASGYEPŰ
SZÉKESFEHÉRVÁR
SIÓFOK
KESZTHELY
ZALAEGERSZEG
KECSKEMÉT
BÉKÉSCSABA
NAGYKANIZSA
KAPOSVÁR
SZEGED
BAJA
MISKOLC
PÉCS
A GÖRBE VONALAK – AZ IZOHIÉTÁK – AZOKAT A HELYEKET
KÖTIK ÖSSZE, AHOL A CSAPADÉK MENNYISÉGE EGYENLŐ VOLT

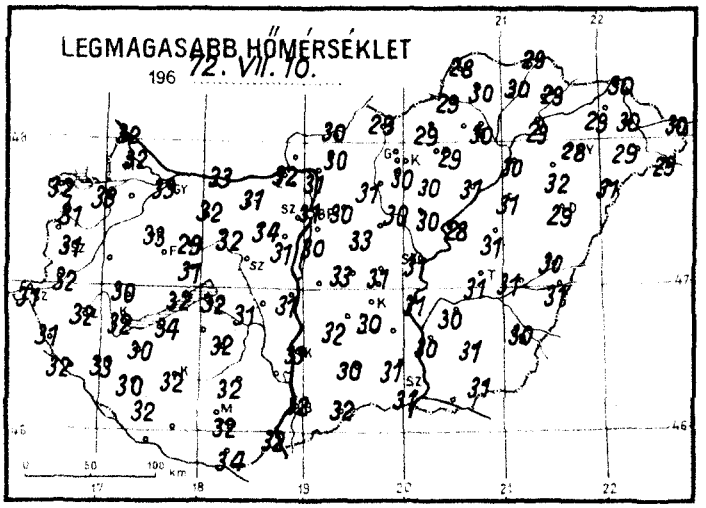
LEGMAGASABB HŐMÉRSÉKLET
196 72. VII. 10.

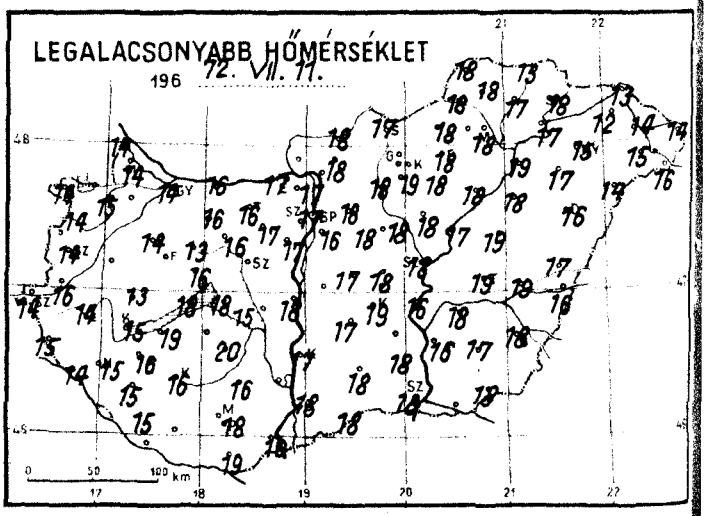
LEGALACSONYABB HŐMÉRSÉKLET
196 72. VII. 11.

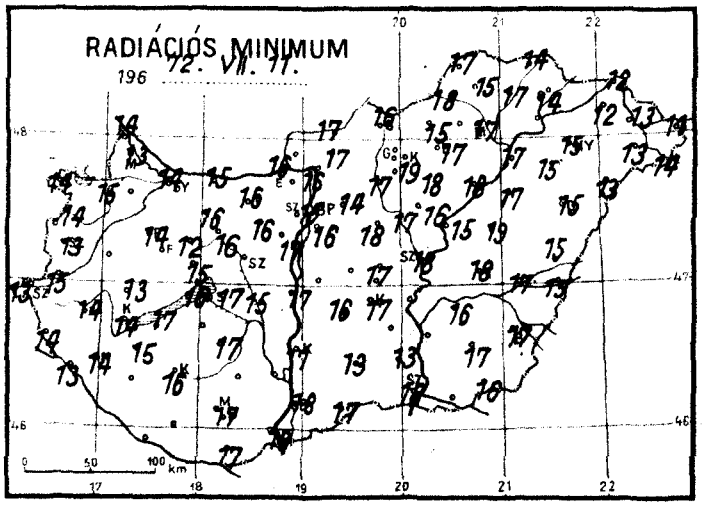
RADIÁCIÓS MINIMUM
196 72. VII. 11.

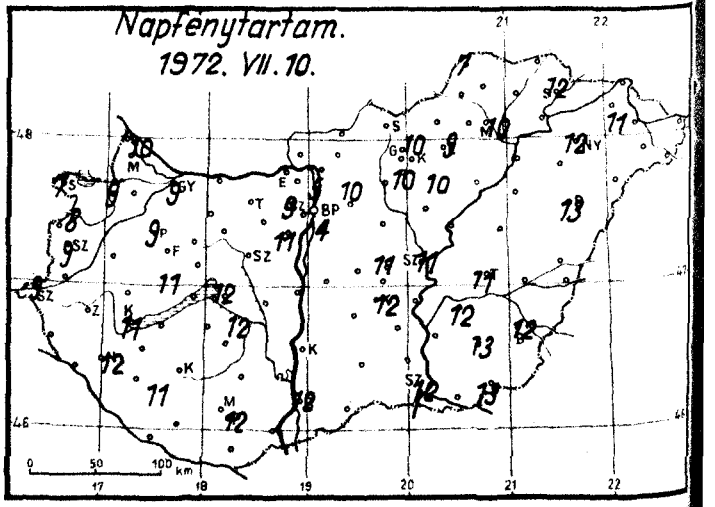
Napfénytartam.
1972. VII. 10.

1972. július hó, 11. nap kedd

	Az utolsó 24 óra adatai						24 órai csapadék mm		
	Csapadék (mm)		Hőmérsékleti szélsőségek: tegnapi nappali max.	éjszakai min.	min. 5 cm-en	Napsütés (óra) tegnap			
12815 Magyaróvár	1		32	14	13	10	Rajka	.	
822 Győr	.		33	14	14	9	Kapuvár	16	↖
825 Pápa Kisacsád	ny	↖	33	14	14	9	Csorna Bábolna	–	
805 Sopron	29	↖▲	32	14	14	7	Komárom	.	
812 Szombathely	17	↖	31	14	13	9	Káld	–	
910 Szentgotthárd	24	↖	31	14	13	9	Kőszeg Sopronpács	18	↖
915 Zalaegerszeg	4	↖	32	14	14		Körmend	17	↖
Lenti	12	↖	31	15	14		Letenye	15	↖
925 Nagykanizsa	7	↖	33	15	14	12	Sümeg	9	
920 Keszthely	1		32	15	14	11	Zirc	.	
Tihany	.		32	18	16		Kisbér	.	
935 Siófok	.		32	18	17	12	Mór	.	
942 Pécs	.		32	18	17	12	Alcsútdoboz	.	
941 Misinatető (534 m)	–						Esztergom	.	
Siklós	.		34	19	17		Dobogókő	–	
827 Farkasgyepű (400 m)	–						Fonyód	.	
Veszprém	.		31	16	15		Tab	.	
833 Tatabánya	.		31	16	17		Sárbogárd Sárhatvan	.	
843 Budapest (Farkasrét) Budapest Lőrinc	3	↖	30	16	16	4	Lengyel	.	
840 Budapest OMI	2	↖	31	17	15	5	Nagykónyi	.	
841 Budapest (Szabadságh.,474 m)	1	↖	29	14	14	9	Marcali	1	
Martonvásár	.		31	17	17	11	Somogyszob	ny	
835 Székesfehérvár	–						Kaposvár	10	
Dunaújváros	.		31	18	17		Barcs Komoksztgy.	.	
Szekszárd	–						Szigetvár	–	
Mohács	.		32	19	18		Bácsalmás	ny	
960 Baja	.		32	18	18	12	Kiskunhalas	.	
955 Kalocsa	ny		33	17	17		Izsák	.	
Cegléd	.		31	18	17	11	Kunsztmiklós	–	
860 Szolnok	.		31	18	18	11	Örkény	ny	
970 Kecskemét	.	↖	30	19	17	12	Nagykáta	.	
Kiskunfélegyháza	–						Jászapáti	.	
982 Szeged	.		31	18	18	12	Tiszakécske	.	
Mezőhegyes	.		31	18	16	13	Nagykőrös Monor	–	
Orosháza	5	↓	31	17	17	13	Kistelek	.	
990 Békéscsaba	.	↖	30	18	17	12	Makó	.	
875 Túrkeve	ny	↖	31	19	18	11	Szentes	.	
Berettyóújfalu	.	←	30	17	15		Szarvas	ny	
882 Debrecen	.		29	16	15	13	Szeghalom	.	
892 Nyíregyháza	.		28	15	15	12	Körösszakál	.	
788 Kisvárda	.		29	12	12	11	Tiszaroff	2	
Mátészalka	.		29	15	13		Poroszló	1	
Tiszabecs	.		30	14	11		Karcag	ny	
Vác	2	↖	31	17	16		Hortobágy	3	
Gödöllő	.		30	18	14	10	Polgár	ny	
Lőrinci	.		31	18	17		Hajdúdorog	.	
Gyöngyös	.		30	19	19	10	Nyírlugos	.	
Balassagyarmat	ny		30	18	17		Csenger Pátyod	.	
755 Salgótarján	.		29	17	16		Vásárosnamény	.	
Galyatető (932 m)	15		25	13			Záhony	.	
851 Kékestető (1000 m)	ny	↖	23	15	14	10	Vámosmikola	–	
Mátrafüred (672 m) Kompolt	1	↖	30	18	18	10	Romhány	ny	↖
865 Eger	13	↖	29	18	17	9	Borsodnádasd	9	↖
Putnok	3	↖	29	18	18		Jósvafő	.	
Lillafüred	.		28	17	14		Szendrőlád	ny	↖
772 Miskolc	ny	↖	30	18	17	10	Hidasnémeti	.	
Füzöd	.		30	17	17		Tokaj	.	
778 Sárospatak	.		29	18	14	12	Szentendre	61	↖

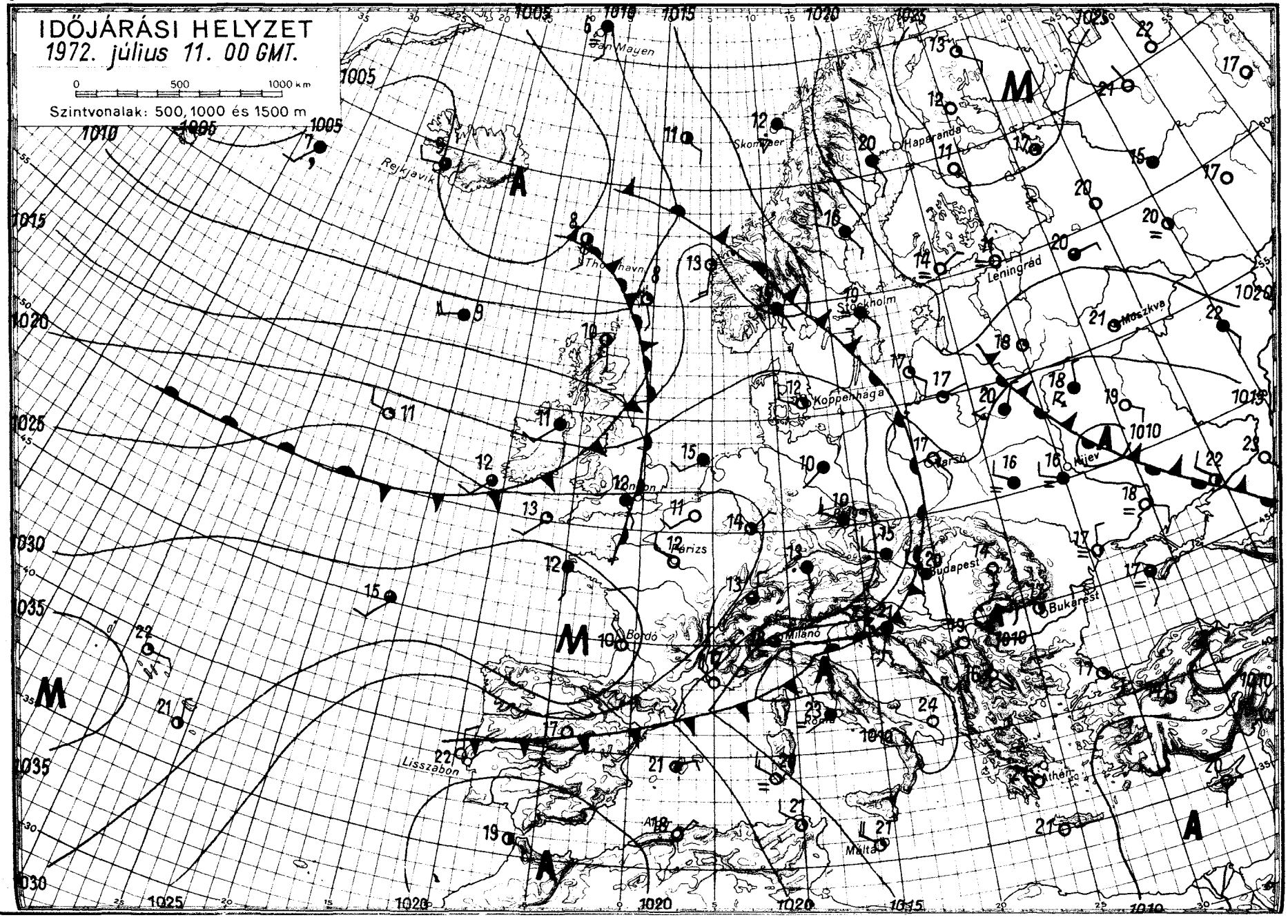
IDŐJÁRÁSI HELYZET
1972. július 11. 00 GMT.
0 500 1000 km
Szintvonalak: 500, 1000 és 1500 m
Jan Mayen
Reykjavik
Thorshavn
Skomvaer
Haparanda
Leningrád
Stockholm
Moszkva
Koppenhága
Varsó
Kijev
Párizs
Budapest
Bukarest
Bordó
Milánó
Lisszabon
Athén
Málta
A
M

IDŐJÁRÁSI NAPIJELENTÉS

ЕЖЕДНЕВНЫЙ МЕТЕОРОЛОГИЧЕСКИЙ БЮЛЛЕТЕНЬ • DAILY WEATHER REPORT
BULLETIN QUOTIDIEN DE TEMPS • TÄGLICHER WETTERBERICHT

KIADJA AZ ORSZÁGOS METEOROLÓGIAI INTÉZET
BUDAPEST II. KITAIBEL PÁL UTCA 1
TELEFON: KÖZPONT: 353-500, IDŐJELZŐ OSZT.: 150-410

MEGJELENIK NAPONKÉNT • ELŐFIZETÉSI ÁRA A POSTAI KÖLTSÉGGEL EGYÜTT NEGYEDÉVRE 60, Ft
KIADÁSÉRT FELEL AZ INTÉZET IGAZGATÓJA

85. évfolyam 194. szám + Budapest + 1972. julius 12. szerda

Az időjárási helyzet ma reggel és a várható időjárás:

A Balkán-félszigeten, a Szovjetunió európai területén valamint Finnországban folytatódik az igen meleg nyári időjárás. Napközben sokfelé mérnek 30, 35 fokot és vannak helyek ahol éjszaka sem süllyed a hőmérő higanyszála 20 fok alá. A meleg nyári idővel együtt járó záporok, zivatarok csak pár órára okoznak időromlást, hőmérsékletcsökkenést. Szintén napos, meleg az idő az Ibériai-félszigeten. Nyugat- és Közép-Európában ezzel szemben az évszakhoz képest hüvös időjárás alakult ki. A kedden mért hőmérsékleti csucsértékek például általában 5, 8 fokkal alacsonyabbak voltak az elmult 10 év átlagánál. A hüvös levegő a Kárpát-medence nyugati részét is kitöltötte és várható, hogy lassan a keleti térségét is elárasztja. Igy az elkövetkező 36 órában hazánk keleti részein is hüvösebbre fordul az idő.

Hazánkban kedden a Dunántulon és a Duna-Tisza közén erősen felhős, az évszakhoz képest hüvös idő volt. Az ország többi részén meleg, nyári időjárás uralkodott. A hüvös levegővel elárasztott területeken napközben sem mértek 16, 20 foknál magasabb hőmérsékletet, az ország keleti megyéiben ugyanekkor 28, 31 fokos maximumok alakultak ki. Sokfelé keletkezett zápor, zivatar. A ma reggel 7 óráig lehullott csapadék mennyisége igen változatos képet mutat. Vannak helyek ahol 1 mm eső sem esett, Tihanyban azonban 31, Tabon és Pécsett 33, Balatonfüreden és Szentbékállán /Veszprém m./ 34, Terehegyen /Baranya m./ 35, Lengyelen pedig 59 mm-t mértek. Ma hajnalra általában 10-16 fokra hült le a levegő. Délelőtt a keleti megyékben derült, máshol erősen felhős volt az ég. Az ország nyugati és keleti részei között éles hőmérséklet-különbség alakult ki. 11 órakor például Győrben 13, Miskolcon és Békéscsabán ugyanekkor 24 fokot mértek. Több helyről jelentettek ujabb esőt, zivatart. Az északnyugati, északi szelet helyenként viharos lökések kisérték.

Ma 12 órakor Budapesten a hőmérséklet 15 fok volt, a tengerszintre átszámitott légnyomás 760 mm, alig változik.

A Balaton vizének hőmérséklete 11 órakor Siófoknál 18 fok volt.

Várható időjárás csütörtök estig:

Keleten növekvő, nyugaton felszakadozó felhőzet.
Többfelé, elsősorban a keleti megyékben esők, zivatarok.
Mérsékelt, időnként élénk, helyenként átmenetileg erős északi szél.
A meleg keleten is mérséklődik.
Várható legalacsonyabb éjszakai hőmérséklet: 10, 15,
legmagasabb nappali hőmérséklet csütörtökön: 18, 23 fok között.

Kerényi Nárcisz s.k.

A hőmérséklet napi középértéke és eltérése a 100 évi átlagtól /Budapesten/:

1972. VII. 12.:	18,9 C°	-2,4 C°

1871 óta ezen a napon Budapesten előfordult:

legmagasabb hőmérséklet	37,4 C° /1968/	
legalacsonyabb hőmérséklet	10,1 C° /1886/.	72.0380.

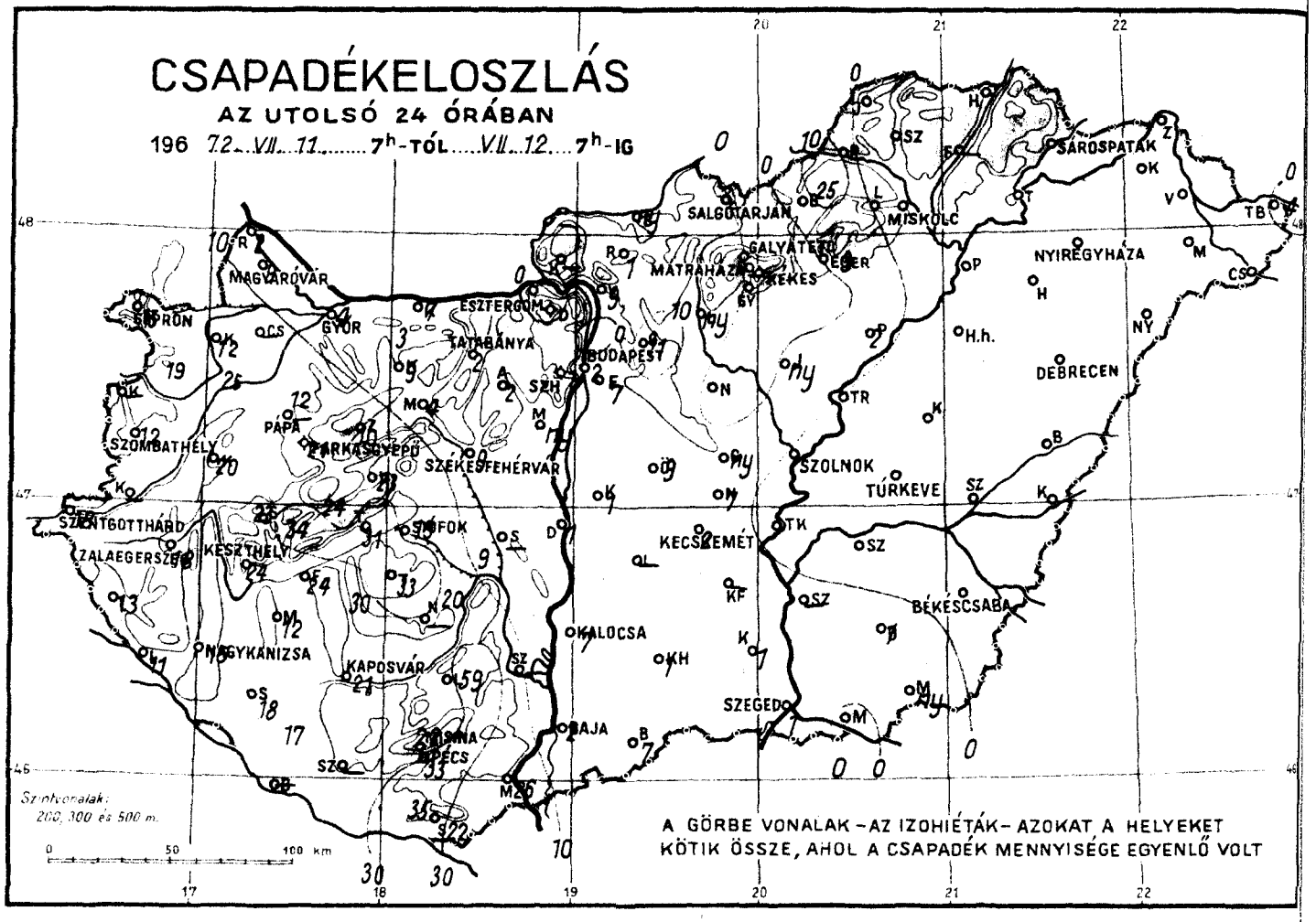
CSAPADÉKELOSZLÁS
AZ UTOLSÓ 24 ÓRÁBAN
196 72. VII. 11. 7h-TÓL VII. 12. 7h-IG
Szintvonalak: 200, 300 és 500 m.
0 50 100 km
A GÖRBE VONALAK – AZ IZOHIÉTÁK – AZOKAT A HELYEKET KÖTIK ÖSSZE, AHOL A CSAPADÉK MENNYISÉGE EGYENLŐ VOLT
SOPRON
MAGYARÓVÁR
GYŐR
ESZTERGOM
TATABÁNYA
BUDAPEST
SZOMBATHELY
PAPA
SZÉKESFEHÉRVÁR
SZENTGOTTHÁRD
ZALAEGERSZEG
KESZTHELY
NAGYKANIZSA
KAPOSVÁR
PÉCS
BAJA
SZEGED
KALOCSA
KECSKEMÉT
SALGÓTARJÁN
MISKOLC
SÁROSPATAK
GALYATETŐ
MÁTRAHÁZA
EGER
NYÍREGYHÁZA
DEBRECEN
SZOLNOK
TÚRKEVE
BÉKÉSCSABA

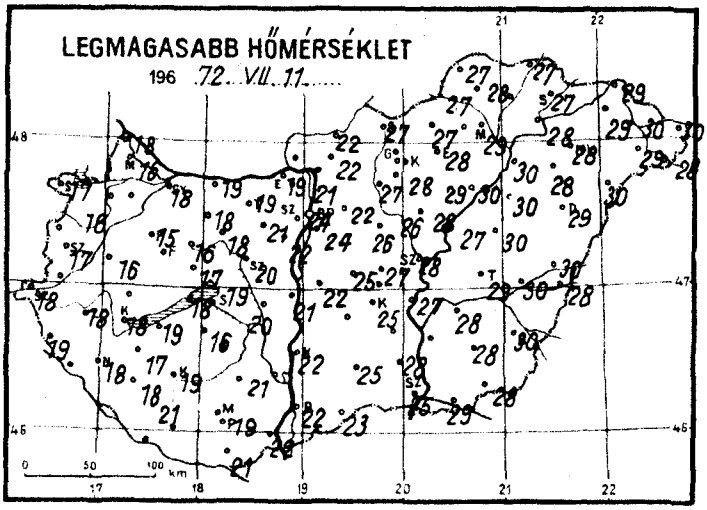
LEGMAGASABB HŐMÉRSÉKLET
196 72. VII. 11.
0 50 100 km

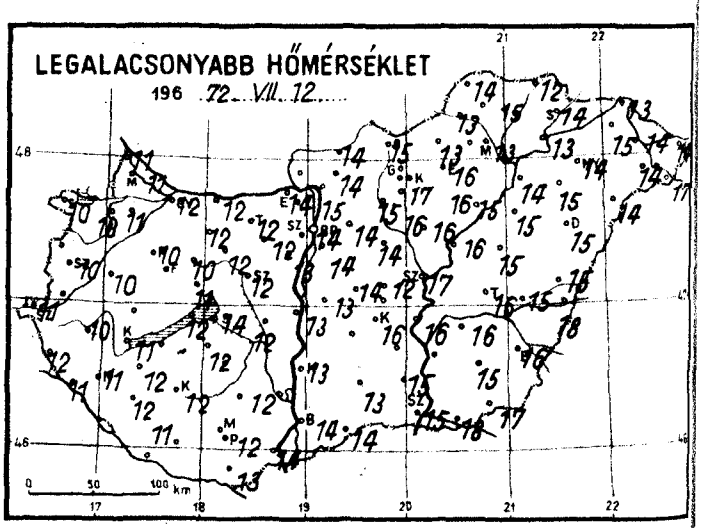
LEGALACSONYABB HŐMÉRSÉKLET
196 72. VII. 12.
0 50 100 km

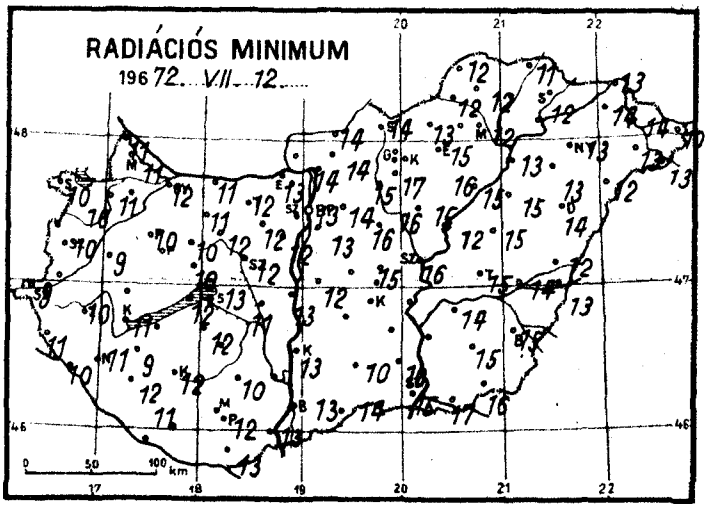
RADIÁCIÓS MINIMUM
196 72. VII. 12.
0 50 100 km

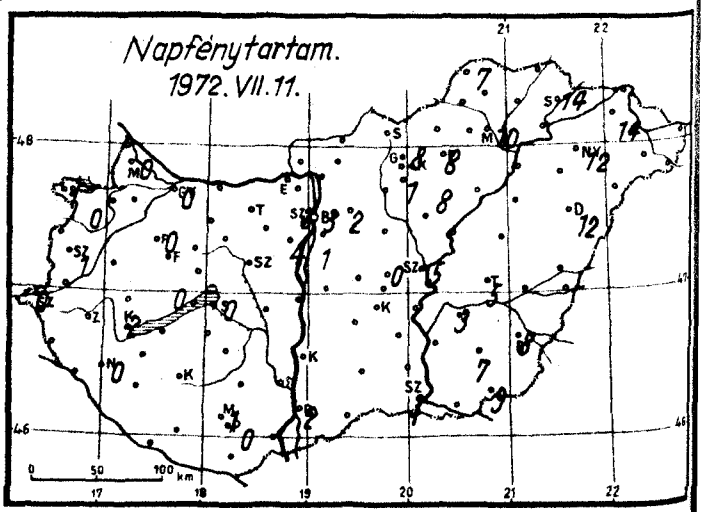
Napfénytartam.
1972. VII. 11.
0 50 100 km

1972. július hó, 12 nap szerda

	Az utolsó 24 óra adatai						24 órai csapadék mm		
	Csapadék (mm)		Hőmérsékleti szélsőségek			Napsütés (óra) tegnap			
			tegnapi nappali max.	éjszakai min.	min. 5 cm-en				
12815 Magyaróvár	9		16	11	11	0	Rajka	2	
822 Győr	4		18	12	12	0	Kapuvár	12	↖
825 Pápa Kisacsád	12		15	10	10	0	Csorna	3	
805 Sopron	15		17	10	10	1	Komárom	7	↖
812 Szombathely	12		17	10	10	1	Káld	20	
910 Szentgotthárd	18	↖	18	11	9	0	Kőszeg	19	
915 Zalaegerszeg	18	↖	18	10	10		Körmend	–	
Lenti	13		19	12	11		Letenye	11	
925 Nagykanizsa	15		18	11	11	0	Sümeg	23	↖
920 Keszthely	24	↖	18	11	11	2	Zirc	10	
Tihany	31	↖	18	12	12		Kisbér	9	▽
935 Siófok	19	↖	19	14	13	0	Mór	4	
942 Pécs	33	↖	19	12	12	0	Tatatóváros	2	
941 Misinatető (534 m)	22	↖	17	10	10	1	Esztergom	•	
Siklós	22	↖	21	13	13		Dobogókő	–	
827 Farkasgyepű (400 m)	21		14	10	10		Fonyód	24	▽
Veszprém	23		17	11	10		Tab	33	↖
833 Tatabánya	2		19	12	12		Sárbogárd	9	
834 Budapest (Farkasrét)	7	▽	24	14	13	1	Lengyel	59	↖
840 Budapest OMI	2	↖	24	14	13	3	Nagykónyi	–	
841 Budapest (Szabadságh. 474 m)	1		22	11	11	3	Marcali	12	
Martonvásár	ny		22	13	12	4	Somogyszob	18	↖
835 Székesfehérvár	9		20	12	12		Kaposvár	21	↖
Dunaújváros	1		21	13	13		Bárs	17	
Szekszárd	–						Szigetvár	–	
Mohács	26		22	14	13		Bácsalmás	7	↖
960 Baja	2	↖	22	14	13	2	Kiskunhalas	1	↖
955 Kalocsa	7	↖	22	13	13		Izsák	•	
Cegléd	ny	↖	27	12	15	0	Kunsztmiklós	1	
860 Szolnok	•	=	28	17	16	5	Örkény	9	
970 Kecskemét	2		25	16	–	–	Nagykáta	•	
Kiskunfélegyháza	–						Jászapáti	ny	
982 Szeged	1		25	15	15	3	Tiszakécske	•	
Mezőhegyes	ny		28	17	16	9	Nagykörös	7	
Orosháza	1	▽	28	15	15	7	Kistelek	1	
990 Békéscsaba	•		30	16	15	8	Makó	•	
875 Túrkeve	•		29	16	15	5	Szentes	–	
Berettyóújfalu	•		30	15	12		Szarvas	•	
880 Debrecen	•		29	15	14	12	Szeghalom	•	
892 Nyíregyháza	•		28	14	13	12	Körösszakál	•	
788 Kisvárda	•		29	15	14	14	Tiszaroff	•	
Mátészalka	•		29	14	13		Poroszló	2	
Tiszabecs	4	↖	30	14	10		Karcag	•	
Vác	9	↖	21	15	14		Hortobágy	•	
Gödöllő	11	↖	22	14	14	2	Polgár	•	
Lőrinci	ny		27	15	15		Hajdúdorog	•	
Gyöngyös	•		28	17	17	1	Nyírlugos	•	
Balassagyarmat	ny		22	14	14		Debrecen	•	
755 Salgótarján	•		27	15	14		Vásárosnamény	•	
Galyatető (932 m)	•		24	12			Záhony	•	
851 Kékestető (1000 m)	•		21	13	13	8	Vencsellő	–	
Mátraháza (672 m)	•		29	16	16	8	Romhány	1	↖
865 Eger	3	↖	28	16	15	8	Borsodnádasd	25	↖
Putnok	•		27	13	12		Jósvafő	•	
Lillafüred	•		27	13	11		Szendrőlád	•	
772 Miskolc	•		29	13	12	10	Hidasnémeti	•	
Füged	–						Tokaj	•	
778 Sárospatak	•		27	14	12	14	Szentendre	ny	

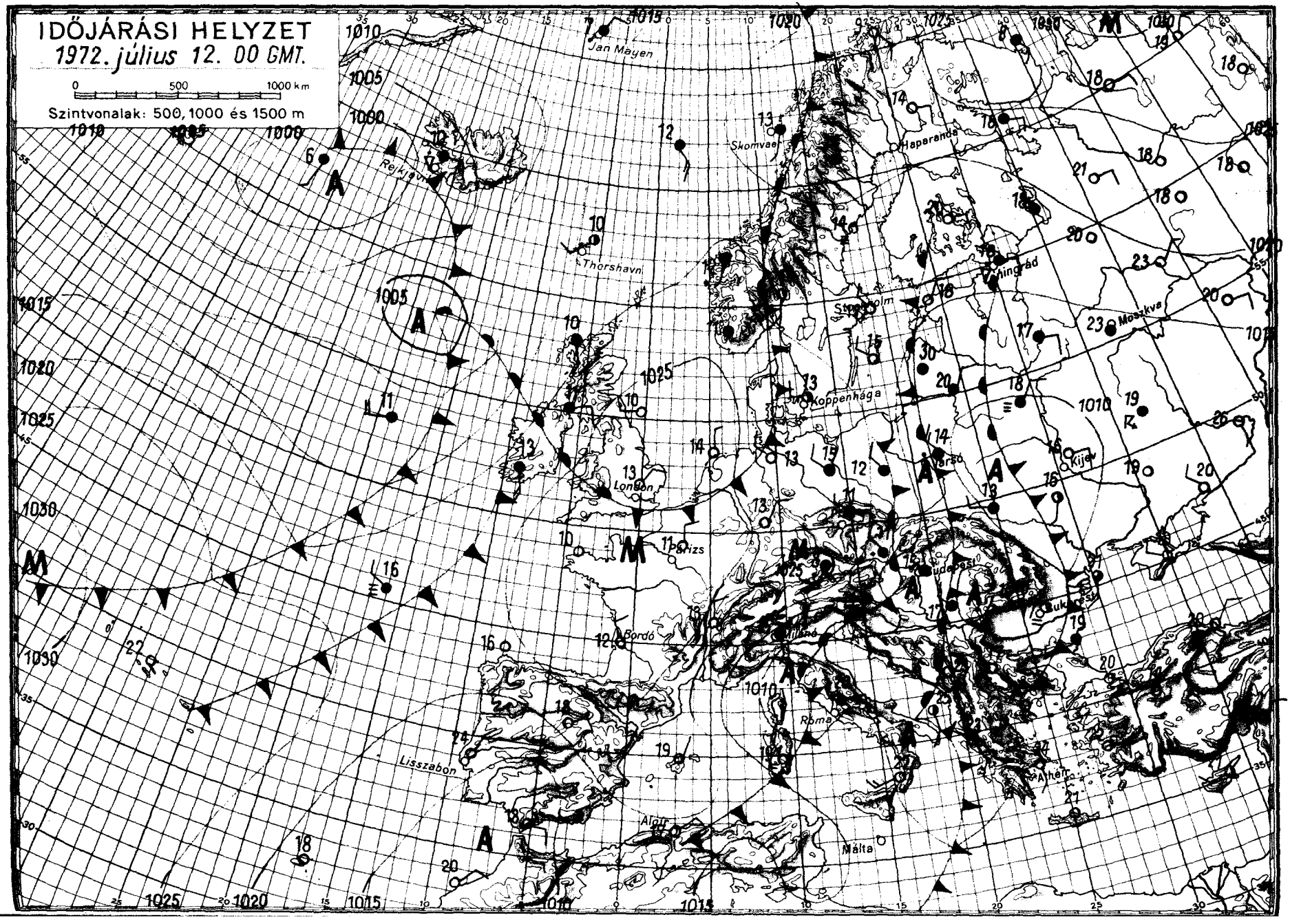
IDŐJÁRÁSI HELYZET
1972. július 12. 00 GMT.
0 500 1000 km
Szintvonalak: 500, 1000 és 1500 m
Jan Mayen
Reykjavik
Thorshavn
Skomvaer
Haparanda
Stockholm
Koppenhaga
London
Párizs
Bordó
Milánó
Róma
Athén
Málta
Lisszabon
Algír
Varsó
Kijev
Moszkva
Leningrád
Budapest

IDŐJÁRÁSI NAPIJELENTÉS

ЕЖЕДНЕВНЫЙ МЕТЕОРОЛОГИЧЕСКИЙ БЮЛЛЕТЕНЬ • DAILY WEATHER REPORT
BULLETIN QUOTIDIEN DE TEMPS • TÄGLICHER WETTERBERICHT

KIADJA AZ ORSZÁGOS METEOROLÓGIAI INTÉZET
BUDAPEST II. KITAIBEL PÁL UTCA 1
TELEFON: KÖZPONT: 353-500, IDŐJELZŐ OSZT.: 150-410

MEGJELENIK NAPONKÉNT * ELŐFIZETÉSI ÁRA A POSTAI KÖLTSÉGGEL EGYÜTT NEGYEDÉVRE 60, Ft
KIADÁSÉRT FELEL AZ INTÉZET IGAZGATÓJA

85. évfolyam 195. szám + Budapest + 1972. július 13. csütörtök

Az időjárási helyzet ma reggel és a várható időjárás:

Nyugat-Európa felett egy nagykiterjedésü, magasnyomásu légköri képződmény van, amely igen lassan helyeződik át kelet felé. Emiatt a Közép-Európa feletti hüvös, csapadékos zóna alig változtatja helyét. Az emlitett magasnyomásu képződmény keleti áthelyeződésével egyuttal a hüvös levegő utolsó hulláma is eljut majd a Kárpát-medencébe. Ennek a levegőnek hozzánk közelebb lévő része nedves, a jelenleg távol lévő része azonban száraz. Igy a Kárpát-medencében a következő 36 órában a felhőzet csak lassan csökken, a hőmérséklet nem változik lényegesen.

Hazánkban szerdán a Dunántulon, a Duna-Tisza közének déli részén és a főváros környékén egész napon át borult, hüvös idő volt. Az ország más részein változóan felhős, sőt Szabolcs-Szatmár és Hajdu-Bihar megyékben derült, ill. felhőtlen volt az ég. Ennek megfelelően a legmagasabb hőmérséklet a borult helyeken csak 12, 19, a változóan felhős helyeken 20, 25, a naposabb vidékeken 26, 29 fok között volt. A szerda reggel 7 órától ma reggel 7 óráig lehullott csapadék mennyisége és eloszlása a felhőzeti viszonyoknak felel meg. Északkeleti megyéinkben egyáltalán nem volt eső. A Szeged-Pápa és a Túrkeve-Budapest vonalak által határolt sávban általában csapadéknyom és 30 mm közötti mennyiség hullott. A Szeged-Pápa vonaltól délnyugatra fekvő területen általában 30 mm-t meghaladó mennyiség esett. Innen több helyről kaptunk rendkivüli csapadékjelentést is, amelyek 50-90 mm közötti esőmennyiségről számolnak be, de ilyen mennyiség állandóan jelentő állomásainkon is előfordult. A legtöbb esőt az elmult 24 óra folyamán, 115 mm-t, Siklós jelentette. Hajnalra 12, 17 fokig hült le a levegő. Délelőtt borult, egy-két hely kivételével országszerte esős, hüvös idő volt. A hőmérséklet 11 órakor 13, 21 fok között volt.

Ma 12 órakor Budapesten a hőmérséklet 17 fok, a tengerszintre átszámitott légnyomás 761 mm, gyengén emelkedik.

A Balaton vizének hőmérséklete 11 órakor Siófoknál 17 fok volt.

Várható időjárás péntek estig:

Csütörtökön borult idő országszerte esőkkel, keleten helyenként zivatarral. Pénteken nyugat felől lassan felszakadozó felhőzet kevesebb helyen esővel, 1-2 helyen zivatarral. Élénk, a Dunántulon többfelé erős, csütörtökön időnként viharos lökésekkel kisért északi, északkeleti szél. Hüvös marad az idő.

Várható legalacsonyabb éjszakai hőmérséklet: 11, 16,
legmagasabb nappali hőmérséklet pénteken: 17, 22 fok között.

Bóna Márta s.k.

A hőmérséklet napi középértéke és eltérése a 100 évi átlagtól /Budapesten/:

1972. VII. 12.:	16,7 C°	-4,7 C°

1871 óta ezen a napon Budapesten előfordult:

legmagasabb hőmérséklet	35,6 C° /1922/	
legalacsonyabb hőmérséklet	10,6 C° /1886/.	72.0381.

Megjegyzés: Anyagtorlódás miatt a Középtávu Előrejelzés a holnapi számban jelenik meg.

CSAPADÉKELOSZLÁS

AZ UTOLSÓ 24 ÓRÁBAN

1972. VII. 12. 7h-TÓL VII. 13. 7h-IG

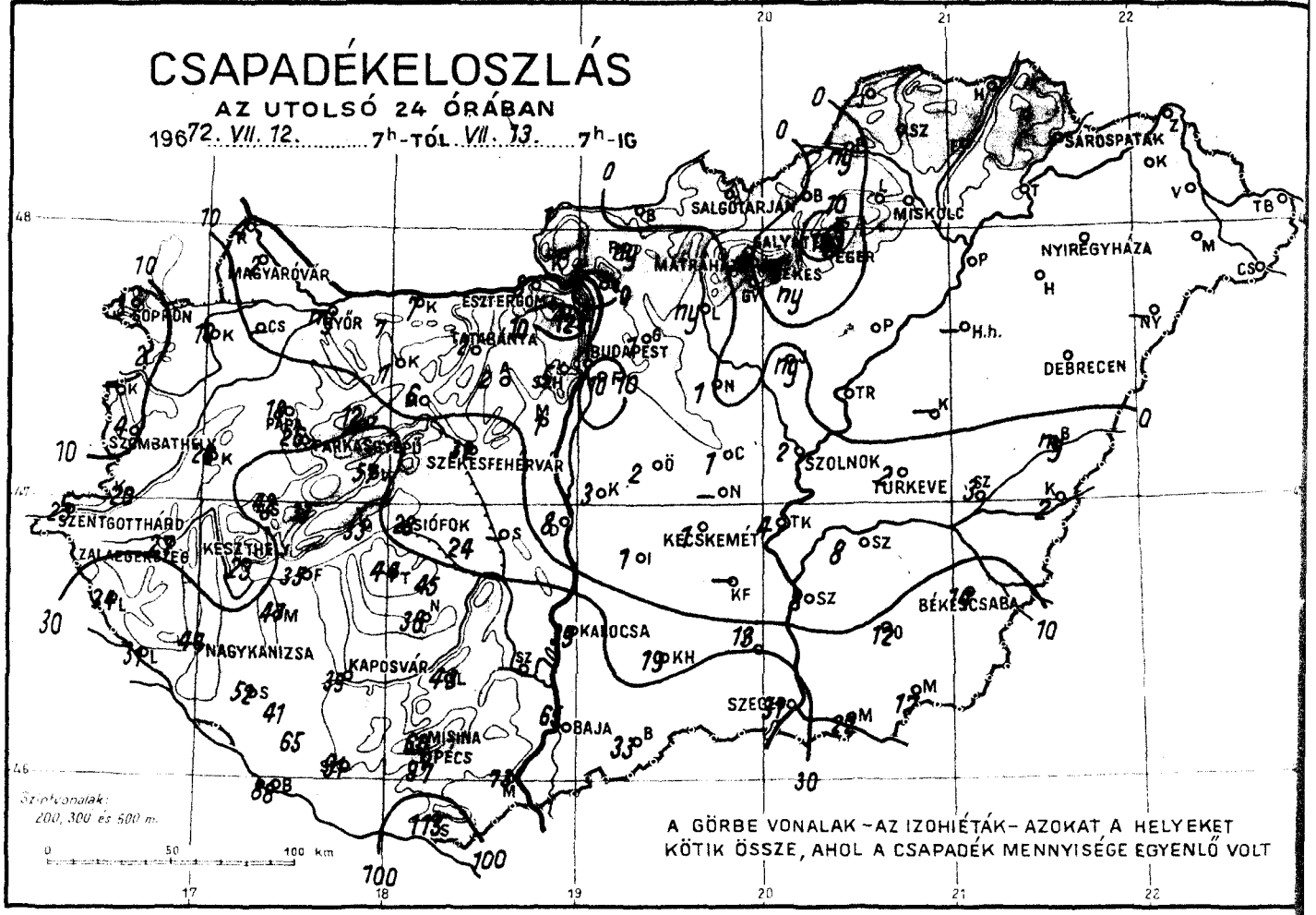

LEGMAGASABB HŐMÉRSÉKLET

1972. VII. 12.

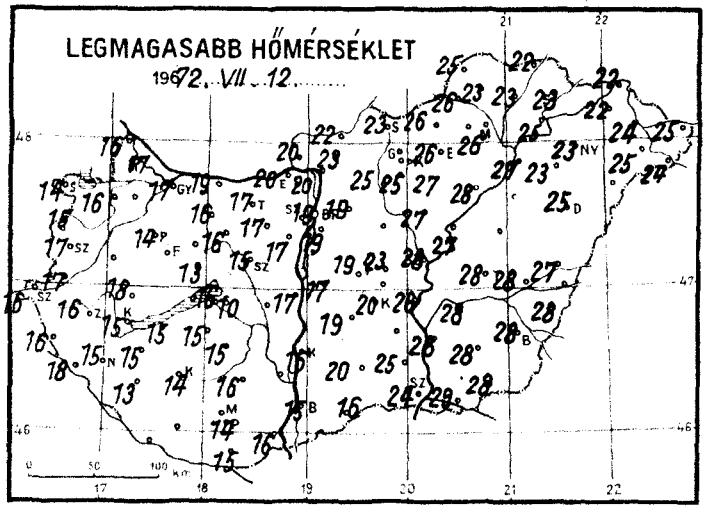

LEGALACSONYABB HŐMÉRSÉKLET

1972. VII. 13.

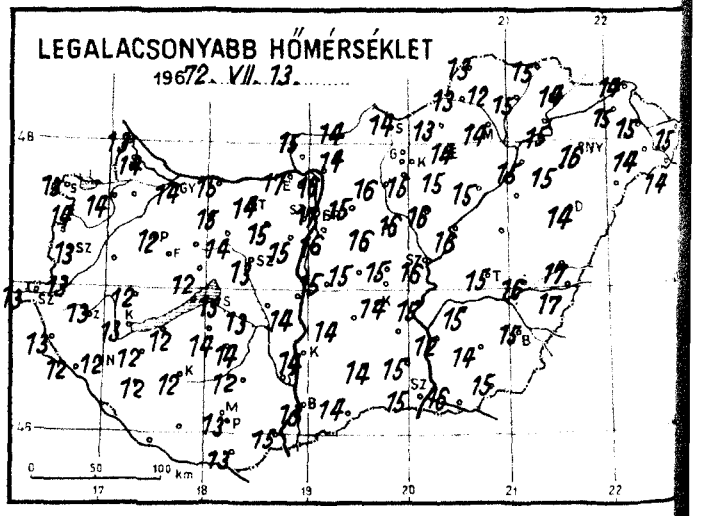

RADIÁCIÓS MINIMUM

1972. VII. 13.

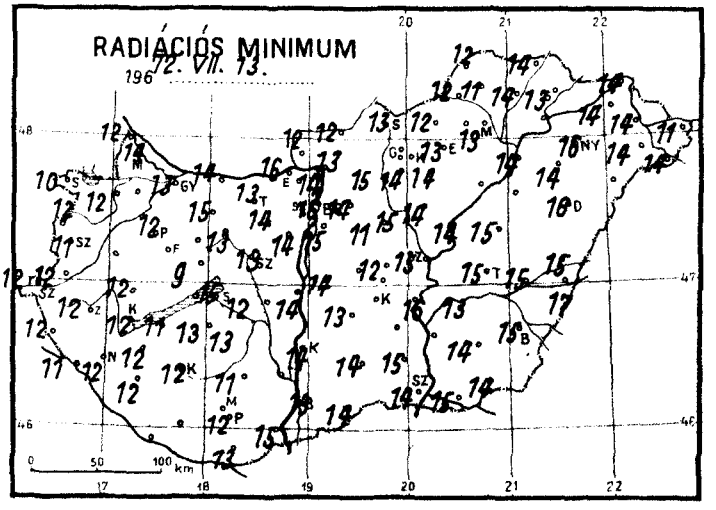

Napfénytartam.

1972. VII. 12.

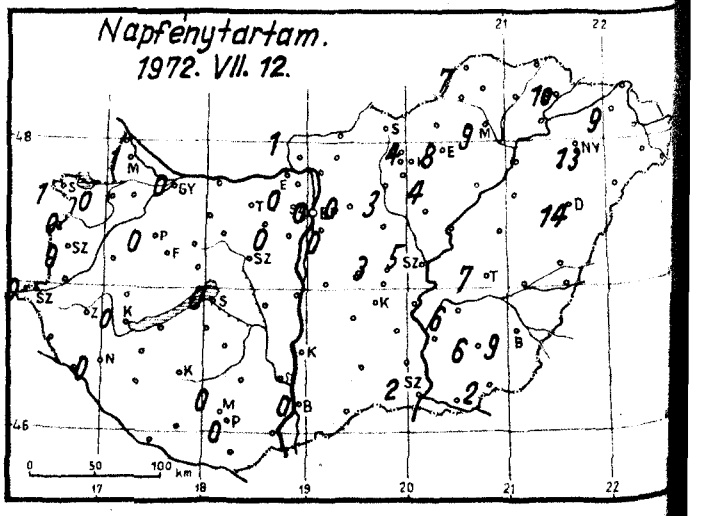

1972. július 13-án, ... napcsütörtök....

	Az utolsó 24 óra adatai						24 órai csapadék mm		
	Csapadék (mm)		Hőmérsékleti szélsőségek			Napsütés (óra) tegnap			
			tegnapi nappali max.	éjszakai min.	min. 5 cm-en				
12815 Magyaróvár	2		17	14	14	1	Rajka	4	
822 Győr	ny		17	14	13	0	Kapuvár	10	
825 Pápa	18		14	12	12	0	Csorna	7	
805 Sopron	3		14	13	10	1	Komárom	7	
812 Szombathely	4		17	13	11	0	Káld	26	▽
910 Szentgotthárd	23	▽	16	13	12	0	Kőszeg	2	
915 Zalaegerszeg	27		16	13	12		Körmend	20	
Lenti	34		16	13	12		Letenye	31	
925 Nagykanizsa	44		15	12	12	0	Sümeg	42	
920 Keszthely	23	◹	15	13	12	0	Zirc	12	
Tihany	33	◹	14	14	13		Kisbér	1	
935 Siófok	28	◹	16	15	15	0	Mór	6	
942 Pécs	97	◹	14	13	12	0	Alcsútdoboz	2	
941 Misinatető (534 m)	60	◹	12	11	10	0	Esztergom	8	
Siklós	115	◹	15	13	13		Dobogókő	–	
827 Farkasgyepű (400 m)	26		12	11	11		Fonyód	35	◹
Veszprém	57		13	12	9		Tab	44	◹
833 Tatabánya	2	▽	17	14	13		Sárbogárd	24	
839 Budapest (Eszihegy)	10		19	16	15	0	Lengyel	43	
840 Budapest OMI	9	▽	19	17	16	0	Nagykónyi	36	◹
841 Budapest (Szabadságh.,474 m)	5		16	14	13	0	Marcali	47	◹
Martonvásár	1		17	15	14	0	Somogyszob	52	▽
835 Székesfehérvár	32		15	13	13		Kaposvár	39	
Dunaújváros	8		17	14	14		Barcs	65	
Szekszárd	–						Szigetvár	91	
Mohács	73		16	15	15		Bácsalmás	33	◹
960 Baja	65	◹	15	13	13	0	Kiskunhalas	19	◹
955 Kalocsa	39		16	14	14		Izsák	1	▽
Cegléd	1		23	15	12	3	Kunsztmiklós	3	▽
860 Szolnok	2		28	16	15	5	Örkény	2	
970 Kecskemét	1		20	15	–	–	Nagykáta	1	
Kiskunfélegyháza	–						Jászapáti	ny	
982 Szeged	31		24	15	14	2	Tiszakécske	4	
Mezőhegyes	17	◹	28	15	14	2	Nagykőrös	–	
Orosháza	12		28	14	14	6	Kistelek	13	
990 Békéscsaba	14	◹	28	15	15	9	Makó	22	
875 Túrkeve	2	▽	28	15	15	7	Szentes	8	
Berettyóújfalu	ny		27	17	15		Szarvas	8	▽
880 Debrecen	•		25	16	16	14	Szeghalom	3	◹
892 Nyíregyháza	•		23	16	16	13	Körösszakál	2	▽
Kisvárda	•		22	15	14	9	Tiszaroff	•	
Mátészalka	•		25	14	14		Poroszló	•	
Tiszabecs	•		25	15	11		Karcag	–	
Vác	•		20	16	14		Hortobágy	–	
Gödöllő	1		19	15	14	0	Polgár	•	
Lőrinci	ny		25	16	15		Hajdúdorog	•	
Gyöngyös	•		25	15	14	3	Nyírlugos	–	
Balassagyarmat	•	⌓	22	14	12		Csenger	•	
755 Salgótarján	•		23	14	13		Vásárosnamény	•	
Galyatető (932 m)	–		21	12			Záhony	•	
851 Kékestető (1000 m)	ny		20	12	11	4	Királyrét	1	
Mátraháza (672 m)	ny		27	15	14	4	Romhány	ny	
865 Eger	10		26	14	13	8	Borsodnádasd	•	
Putnok	ny		26	13	12		Jósvafő	•	
Lillafüred	•		26	12	10		Szendrőlád	•	
772 Miskolc	•		26	14	13	9	Hidasnémeti	•	
Fügöd	•		23	15	14		Tokaj	•	
778 Sárospatak	•		23	14	13	10	Szentendre	12	▽

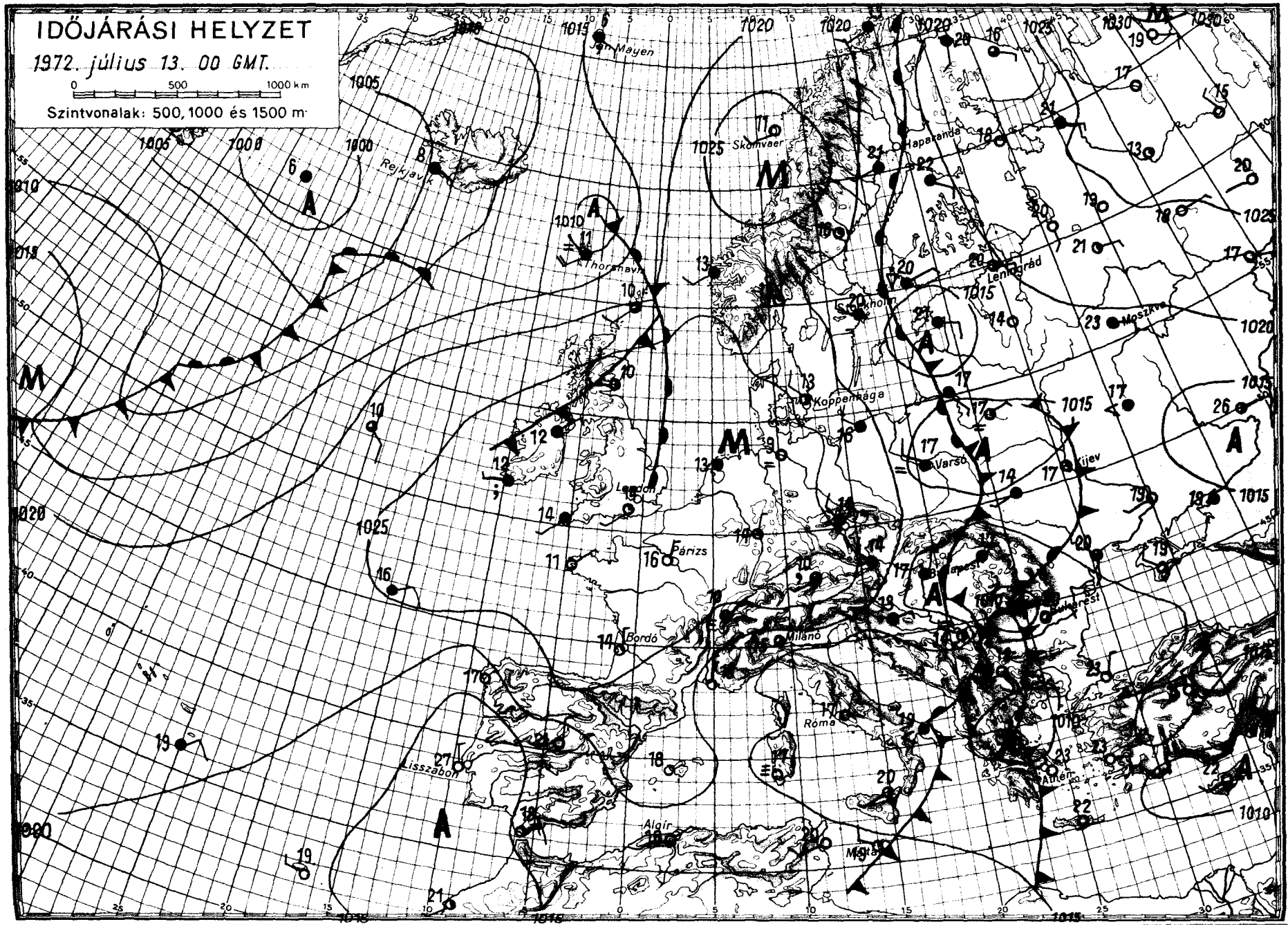
IDŐJÁRÁSI HELYZET
1972. július 13. 00 GMT.
0 500 1000 km
Szintvonalak: 500, 1000 és 1500 m
Jan Mayen
Skomvaer
Haparanda
Rejkjavik
Thorshavn
Koppenhága
London
Párizs
Bordó
Milánó
Róma
Lisszabon
Algír
Athén
Varsó
Moszkva
Leningrád
Kijev
1005
1010
1015
1020
1025
1030

IDŐJÁRÁSI NAPIJELENTÉS

ЕЖЕДНЕВНЫЙ МЕТЕОРОЛОГИЧЕСКИЙ БЮЛЛЕТЕНЬ • DAILY WEATHER REPORT
BULLETIN QUOTIDIEN DE TEMPS • TÄGLICHER WETTERBERICHT

KIADJA AZ ORSZÁGOS METEOROLÓGIAI INTÉZET
BUDAPEST II. KITAIBEL PÁL UTCA 1
TELEFON: KÖZPONT: 353-500, IDŐJELZŐ OSZT.: 150-410

MEGJELENIK NAPONKÉNT • ELŐFIZETÉSI ÁRA A POSTAI KÖLTSÉGGEL EGYÜTT NEGYEDÉVRE 60, Ft
KIADÁSÉRT FELEL AZ INTÉZET IGAZGATÓJA

85. évfolyam 196. szám + Budapest + 1972. julius 14. péntek

Az időjárási helyzet ma reggel és a várható időjárás:

Finnországtól Lengyelországon és a Kárpát-medencén át a Balkán-félszigetig továbbra is több száz kilométer széles időjárási választóvonal huzódik. Ettől a vonaltól nyugatra hüvös, keletre meleg levegő helyezkedik el. Ebben a zónában általában felhős az ég, többfelé esik az eső, záporeső, helyenként zivatarok keletkeznek. Európa többi részén kevesebb a felhő, szárazabb az idő. A következő 36 óra folyamán az emlitett időjárási zónához tartozik a Kárpát-medence időjárása.

Hazánkban csütörtökön a Dunántulon, a déli megyékben és a főváros környékén folytatódott a borult, hüvös idő. Az ország többi részén változóan felhős volt az ég és 1, 5 órán át sütött a nap. Az ország nagy részén esett az eső, záporeső, több helyen zivatart is észleltek. A lehullott csapadék mennyisége általában csapadéknyom és 11 mm között váltakozott, de elsősorban a Dunántulon sok helyen elérte a 20, 40, helyenként a 50-60 mm-t. A hőmérséklet napközben a Dunántul nagy részén 13, 18, máshol általában 19, 24, de az északkeleti, keleti megyékben 25, 26 fokig emelkedett. Péntek hajnalra 12, 19 fokig hült le a levegő. Ma délelőtt a keleti országrészben változóan felhős, máshol borult idő volt. Néhány helyen esett az eső, egy-két helyen zivatar is keletkezett. A hőmérséklet 11 órakor a borult nyugati országrészben 14, 17, máshol 20, 24 fok között váltakozott, sőt Miskolcon és Nyiregyházán 26, Debrecenben 27 fokot mértek.

Ma 12 órakor Budapesten a hőmérséklet 25 fok, a tengerszintre átszámitott légnyomás 763 mm, alig változik.

A Balaton vizének hőmérséklete 11 órakor Siófoknál 18 fok volt.

Várható időjárás szombat estig:

Nyugaton időnként felszakadozó felhőzet, máshol változóan felhős idő, többfelé eső, helyenként zivatar. A Dunántulon még erős északnyugati, északi szél fokozatosan mérséklődik. A nappali felmelegedés nyugaton erősödik.
Várható legalacsonyabb éjszakai hőmérséklet: 13, 18,
legmagasabb nappali hőmérséklet szombaton: nyugaton 19, 23,
keleten 25, 30 fok között.

Vadkerti Ferenc s.k.

TÁVOLABBI KILÁTÁSOK KEDD REGGELIG:

A felhőzet felszakadozik, főként keleten még záporok, zivatarok. A nappali felmelegedés erősödik. Legalacsonyabb hajnali hőmérsékletek: 12, 17 fok között. Legmagasabb nappali hőmérsékletek: eleinte 21, később 26 fok körül. Jelentős mennyiségü /legalább 5 mm/ csapadék az ország területének 40 százalékán várható.

TÁVELŐREJELZŐ OSZTÁLY

A hőmérséklet napi középértéke és eltérése a 100 évi átlagtól /Budapesten/:

1972. VII. 13.: 18,5 C° -3,2 C°

1871 óta ezen a napon Budapesten előfordult:

legmagasabb hőmérséklet 36,4 C° /1931/
legalacsonyabb hőmérséklet 10,4 C° /1930/.

72.0382.

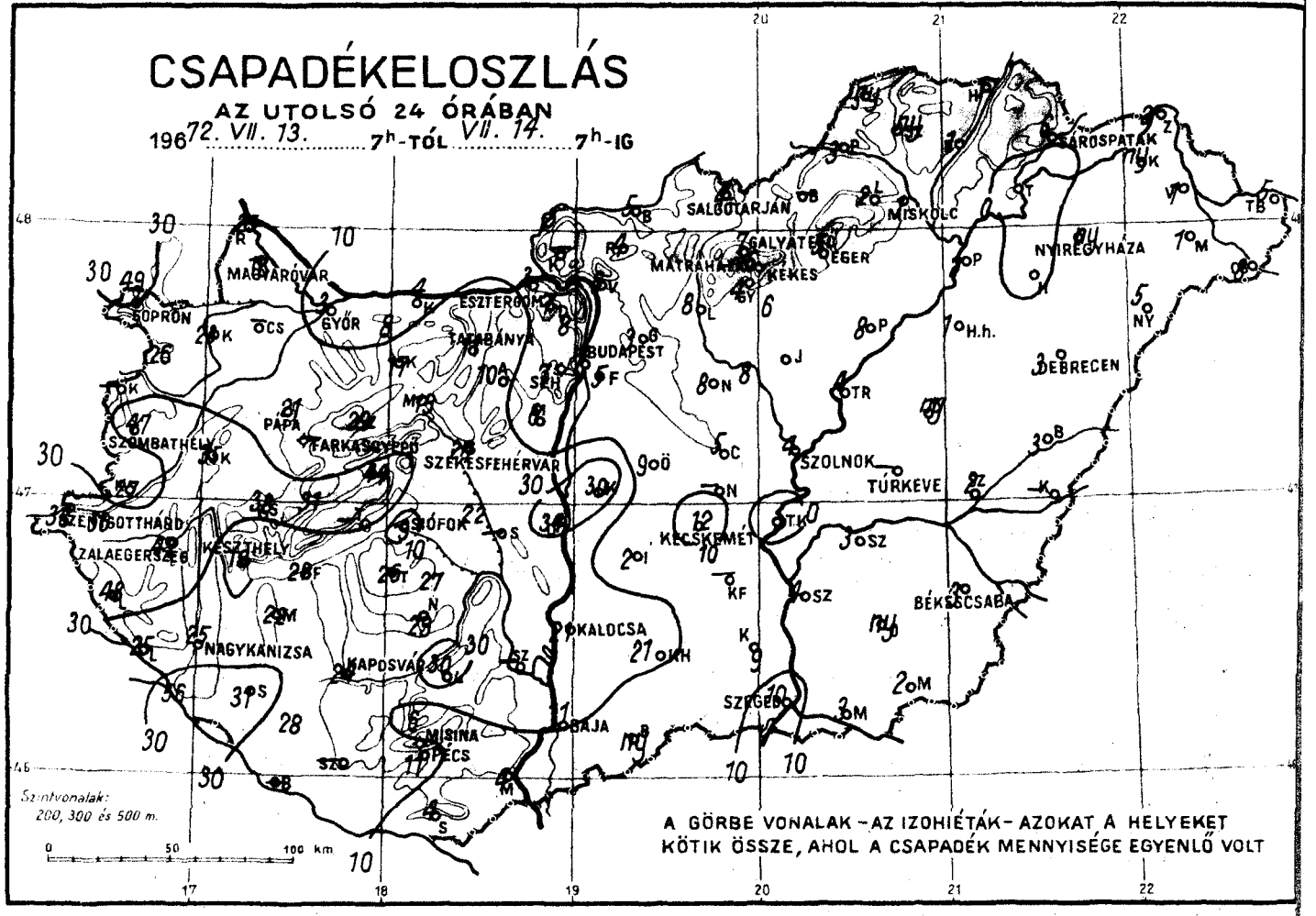
CSAPADÉKELOSZLÁS
AZ UTOLSÓ 24 ÓRÁBAN
1972. VII. 13. 7h-TÓL VII. 14. 7h-IG
SOPRON
MAGYARÓVÁR
GYŐR
ESZTERGOM
TATABÁNYA
BUDAPEST
SALGÓTARJÁN
MISKOLC
GALYATETŐ
EGER
MÁTRAHÁZA
KEKES
NYÍREGYHÁZA
SZOMBATHELY
PAPA
TATABÁNYA
SZÉKESFEHÉRVÁR
SZOLNOK
TÚRKEVE
DEBRECEN
SZENTGOTTHÁRD
ZALAEGERSZEG
KESZTHELY
SIÓFOK
KECSKEMÉT
NAGYKANIZSA
KAPOSVÁR
KALOCSA
BÉKÉSCSABA
SZEGED
BAJA
MOHÁCS
PÉCS
Szintvonalak:
200, 300 és 500 m.
A GÖRBE VONALAK – AZ IZOHIÉTÁK – AZOKAT A HELYEKET
KÖTIK ÖSSZE, AHOL A CSAPADÉK MENNYISÉGE EGYENLŐ VOLT

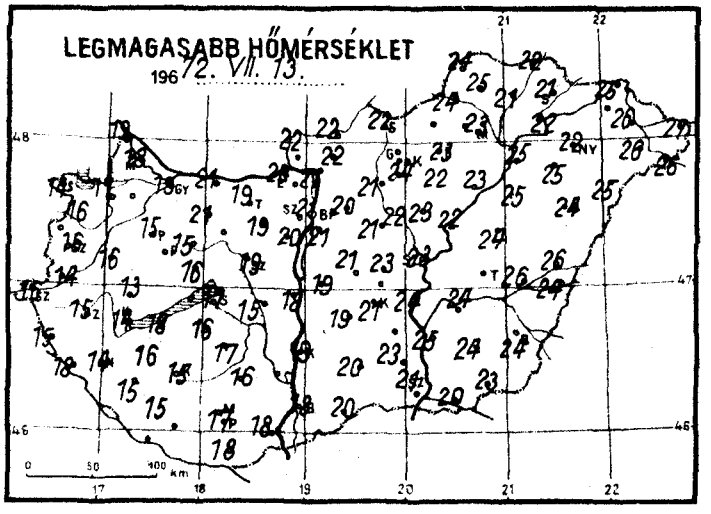
LEGMAGASABB HŐMÉRSÉKLET
1972. VII. 13.

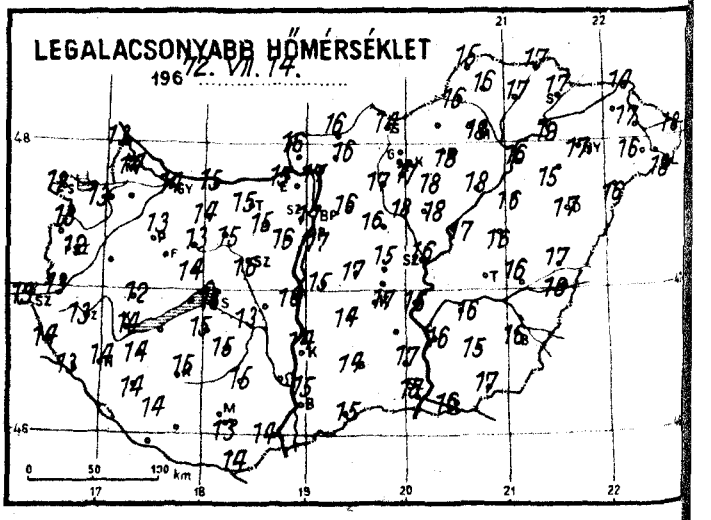
LEGALACSONYABB HŐMÉRSÉKLET
1972. VII. 14.

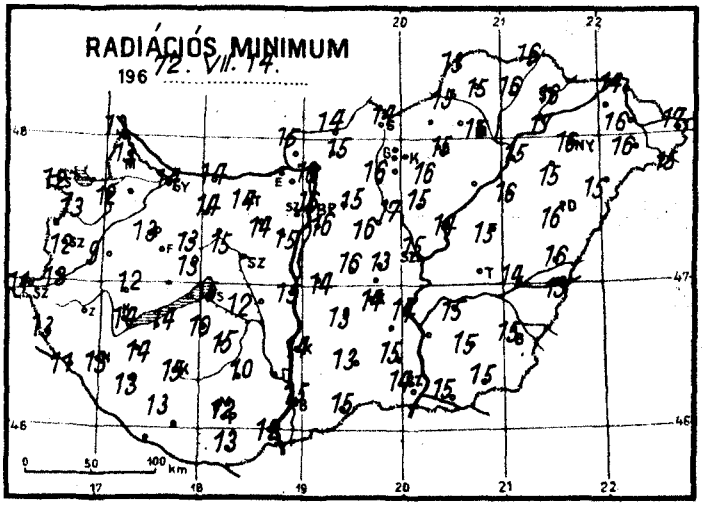
RADIÁCIÓS MINIMUM
1972. VII. 14.

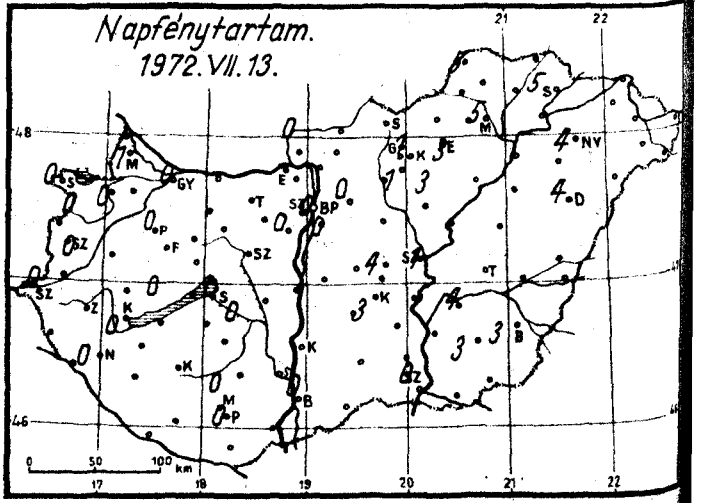
Napfénytartam.
1972. VII. 13.

1972. július hó,
14. péntek nap

	Az utolsó 24 óra adatai						24 órai csapadék mm		
	Csapadék (mm)		Hőmérsékleti szélsőségek: tegnapi nappali max.	éjszakai min.	min. 5 cm-en	Napsütés (óra) tegnap			
12815 Magyaróvár	16		18	14	13	1	Rajka	25	▽
822 Győr	3	∴	19	14	14	0	Kapuvár	23	
825 Pápa	21		15	13	13	0	Csorna	8	
805 Sopron	49	◹	14	12	12	0	Komárom	4	▽
812 Szombathely	47		16	12	12	0	Káld	35	
910 Szentgotthárd	38		16	13	11	0	Kőszeg	26	◹
915 Zalaegerszeg	42		15	13	13		Körmend	27	
Lenti	48		15	14	13		Letenye	25	
925 Nagykanizsa	25		14	14	13	0	Sümeg	38	
920 Keszthely	18		14	14	14	0	Zirc	29	
Tihany	–						Kisbér	17	▽
935 Siófok	9		17	16	15	0	Mór	19	▽ ≡
942 Pécs	11	∵	17	13	12	0	Alsóörs	10	
941 Misinatető (534 m)	6		14	11	11	0	Esztergom	3	
Siklós	4	⌒	18	14	13		Dobogókő	7	
827 Farkasgyepű (400 m)	–						Fonyód	22	◹
Veszprém	44	▽	16	14	13		Tab	26	◹
833 Tatabánya	11		12	15	14		Siófok	22	▽
838 Budapest (Farkasrét)	5		21	17	16	0	Lengyel	30	
840 Budapest OMI	7		21	17	16	0	Nagykónyi	29	
841 Budapest (Szabadságh. 474 m)	7		17	15	13	0	Marcali	22	
Martonvásár	6	▽	20	16	15	0	Somogyszob	31	▽
835 Székesfehérvár	27		19	16	15		Kaposvár	34	▽
Dunaújváros	34		18	16	15		Baros	–	
Szekszárd	–						Szigetvár	–	
Mohács	4		18	14	12		Bácsalmás	ny	
960 Baja	11	≡	18	15	15	0	Kiskunhalas	21	▽
955 Kalocsa	21		18	14	14		Izsák	2	
Cegléd	5	▽	23	15	13	4	Kunsztmiklós	30	
860 Szolnok	4	=	23	16	15	1	Örkény	9	
970 Kecskemét	12	=	21	17	14	3	Nagykáta	8	◹
Kiskunfélegyháza	–						Jászapáti	8	◹
982 Szeged	10	▽	21	15	14	0	Tiszakécske	•	
Mezőhegyes	2		23	17	15	3	Nagykőrös	–	
Orosháza	ny		24	15	15	3	Kistelek	9	
990 Békéscsaba	3		24	16	15	3	Makó	3	
875 Túrkeve	–						Szentes	4	▽
Berettyóújfalu	3	▽	26	17	16		Szarvas	3	▽
889 Debrecen	3	▽	24	17	16	4	Szeghalom	2	◹
892 Nyíregyháza	ny	◹	22	17	16	4	Körösszakál	–	
788 Kisvárda	ny		24	17	16	6	Tiszaroff	4	◹
Mátészalka	1		26	16	16		Poroszló	8	◹
Tiszabecs	5		27	18	12		Karcag	ny	
Vác	6		21	17	16		Hortobágy	1	
Gödöllő	9		20	16	15		Polgár	2	◹
Lőrinci	8		21	17	15		Hajdúdorog	•	
Gyöngyös	4		24	17	16	1	Nyírlugos	5	◹
Balassagyarmat	5		22	16	14		Csenger	3	
755 Salgótarján	4		22	14	14		Vásárosnamény	1	
Galyatető (932 m)	7		–	12			Záhony	2	
851 Kékestető (1000 m)	6	∴	14	12	12	1	Királyrét	3	
Mátraháza (872 m)	6		22	18	16	3	Romhány	4	
865 Eger	5	◹	23	18	15	3	Borsodnádasd	–	
Putnok	3		24	16	15		Jósvafő	ny	
Lillafüred	2	◹	21	15	14		Szendrőlád	ny	◹
772 Miskolc	1	▽	23	18	16	5	Hidasnémeti	1	◹
Füged	1	◹	21	17	16		Tokaj		
778 Sárospatak	6	◹	21	17	16	5	Szentendre	8	

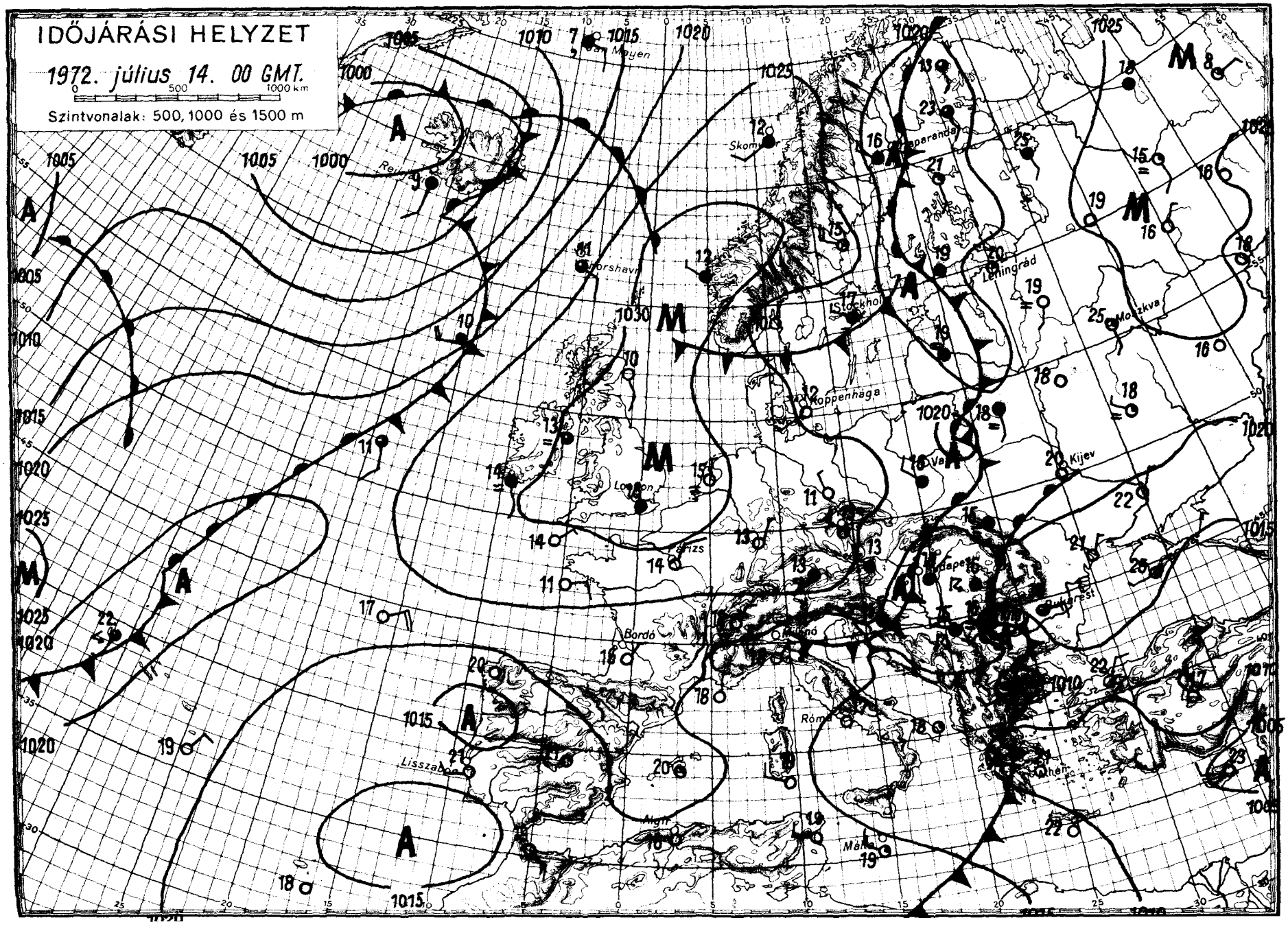

OFFSET NYOMDA BUDAPEST

IDŐJÁRÁSI NAPIJELENTÉS

ЕЖЕДНЕВНЫЙ МЕТЕОРОЛОГИЧЕСКИЙ БЮЛЛЕТЕНЬ • DAILY WEATHER REPORT
BULLETIN QUOTIDIEN DE TEMPS • TÄGLICHER WETTERBERICHT

KIADJA AZ ORSZÁGOS METEOROLÓGIAI INTÉZET
BUDAPEST II. KITAIBEL PÁL UTCA 1
TELEFON: KÖZPONT: 353-500, IDŐJELZŐ OSZT.: 150-410

MEGJELENIK NAPONKÉNT • ELŐFIZETÉSI ÁRA A POSTAI KÖLTSÉGGEL EGYÜTT NEGYEDÉVRE 60, Ft
KIADÁSÉRT FELEL AZ INTÉZET IGAZGATÓJA

85. évfolyam 197. szám + Budapest + 1972. julius 15. szombat

Az időjárási helyzet ma reggel és a várható időjárás:

Szárazföldünk nyugati és északi felében leszálló légmozgás hatására száraz, az évszakhoz képest meleg az időjárás. Az Alpok keleti, valamint az Adriai-tenger vidékén továbbra is változékony, záporos, zivataros az időjárás. A Fekete-tenger vidékéről meleg levegő áramlik a Kárpát-medence fölé, ezért ott a nappali felmelegedés fokozódott. Következő 36 óra folyamán meleg, nyárias lesz az időjárás hazánkban.

Hazánkban pénteken a Dunántulon erősen felhős, máshol derült idő volt. A Tiszántulon pl. 7, 12 órán át sütött a nap. A Tiszántul kivételével sokfelé esett az eső, helyenként zivatar kiséretében. A ma reggel 7 óráig lehullott eső mennyisége általában 10 mm alatt maradt, helyenként elérte a 20, 25 mm-t. A Dunántul délnyugati részén ismét felhőszakadások voltak, igy ott 50, 60 mm eső esett, a legtöbbet 78 mm-t Murakereszturról jelentettek. A hőmérséklet napközben a Dunántulon csak 15, 21, a Duna-Tisza-közén 24, 28 fok között volt. A Tiszántulon 29, 32 fokig melegedett fel a levegő. Ma hajnalra nyugaton 12, 17, máshol 18, 23 fokig hült le a levegő. Délelőtt nyugaton erősen felhős, keleten derült volt az ég. A Dunántulon néhány helyen záporeső esett, egy-két helyen zivatar kiséretében. A hőmérséklet 11 órakor a Dunántul nyugati felében 18, 23 máshol 26, 32 fok között volt.

Ma 12 órakor Budapesten a hőmérséklet 30 fok, a tengerszintre átszámitott légnyomás 762 mm, gyengén süllyed.

A Balaton vizének hőmérséklete 11 órakor Siófoknál 18 fok volt.

Várható időjárás vasárnap estig:

Főként nappali felhőképződés, legfeljebb egy-két helyen záporral, zivatarral. Az élénk, időnként erős lökésekkel kisért északkeleti, keleti szél lassan mérséklődik.
Várható legalacsonyabb éjszakai hőmérséklet: 16, 21,
legmagasabb nappali hőmérséklet vasárnap: 29, 34 fok között.

Bartha Péterné s.k.

A hőmérséklet napi középértéke és eltérése a 100 évi átlagtól /Budapesten/:

1972. VII. 14.:	21,9 C°	-0,1 C°

1871 óta ezen a napon Budapesten előfordult:

legmagasabb hőmérséklet	36,7 C° /1883/	
legalacsonyabb hőmérséklet	9,2 C° /1895/	

720385.

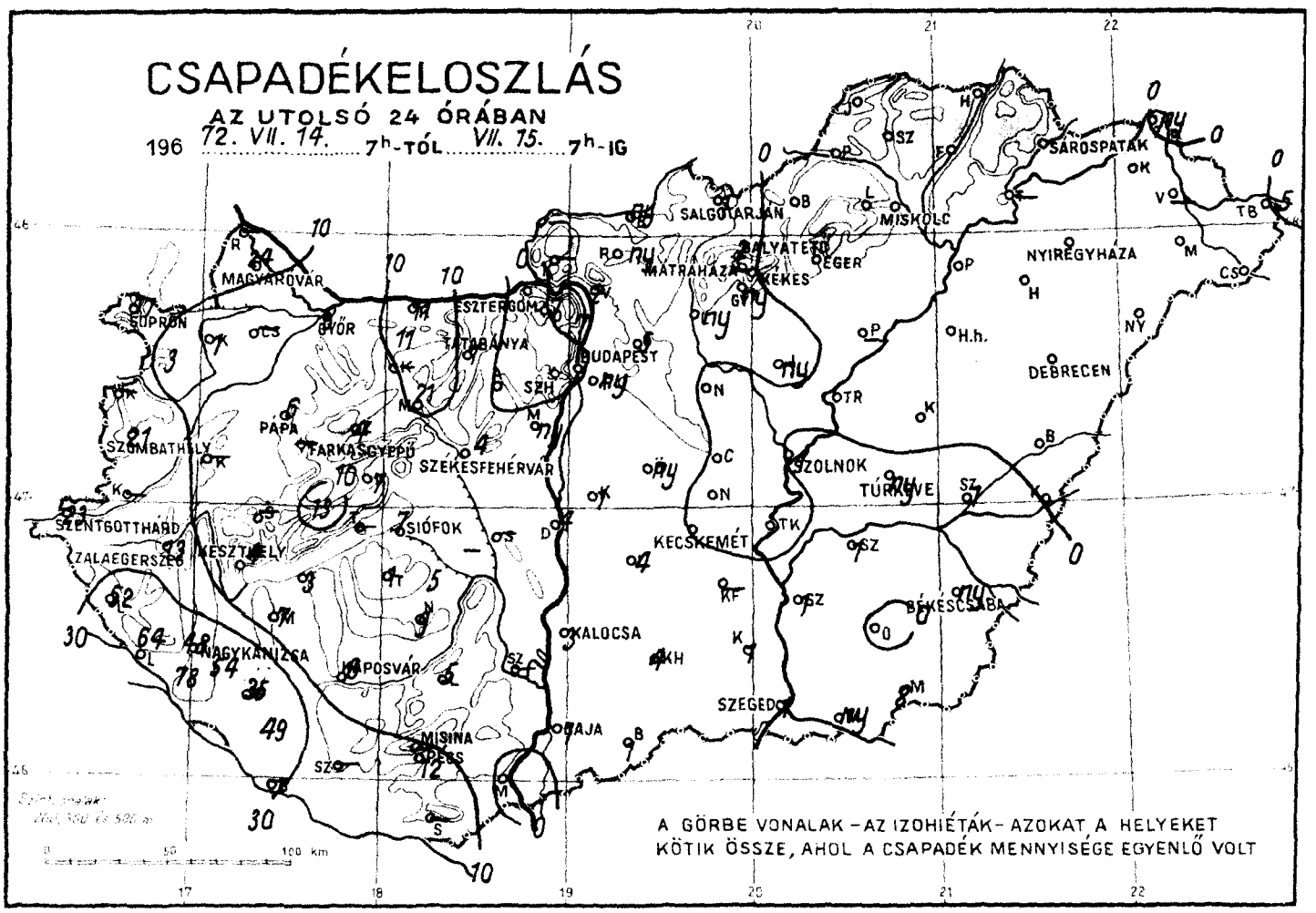
CSAPADÉKELOSZLÁS
AZ UTOLSÓ 24 ÓRÁBAN
196 72. VII. 14. 7h-TÓL VII. 15. 7h-IG
SALGÓTARJÁN
MISKOLC
SÁROSPATAK
NYÍREGYHÁZA
MÁTRAHÁZA
EGER
MAGYARÓVÁR
ESZTERGOM
TATABÁNYA
BUDAPEST
GYŐR
SOPRON
PAPA
FARKASGYEPŰ
SZÉKESFEHÉRVÁR
SZOMBATHELY
SZENTGOTTHÁRD
ZALAEGERSZEG
KESZTHELY
SIÓFOK
KECSKEMÉT
SZOLNOK
TÚRKEVE
DEBRECEN
BÉKÉSCSABA
KALOCSA
NAGYKANIZSA
KAPOSVÁR
SZEGED
BAJA
MISINA
A GÖRBE VONALAK – AZ IZOHIÉTÁK – AZOKAT A HELYEKET
KÖTIK ÖSSZE, AHOL A CSAPADÉK MENNYISÉGE EGYENLŐ VOLT

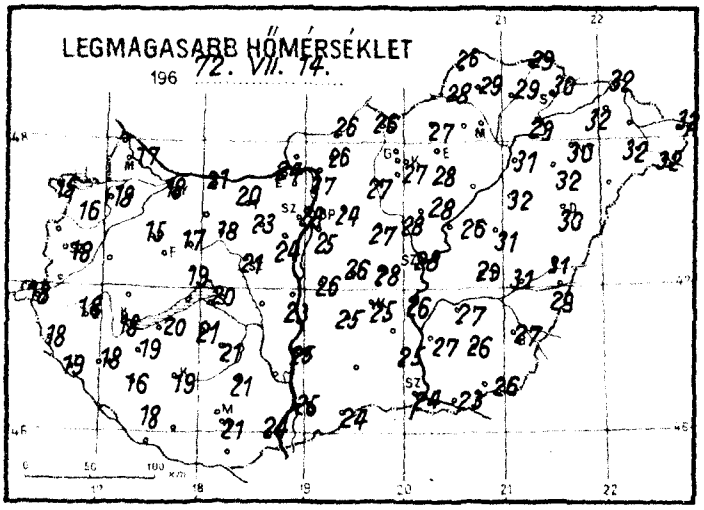
LEGMAGASABB HŐMÉRSÉKLET
196 72. VII. 14.

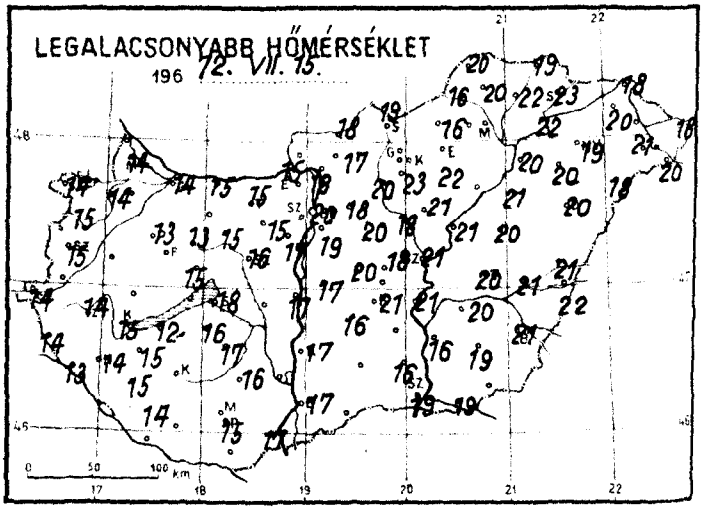
LEGALACSONYABB HŐMÉRSÉKLET
196 72. VII. 15.

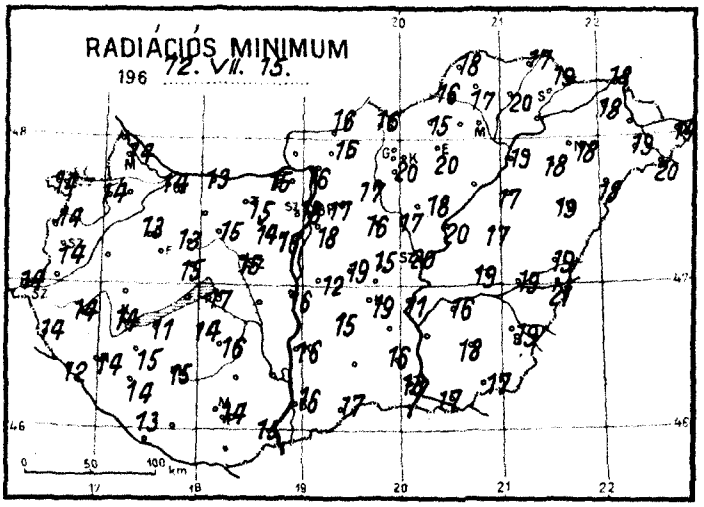
RADIÁCIÓS MINIMUM
196 72. VII. 15.

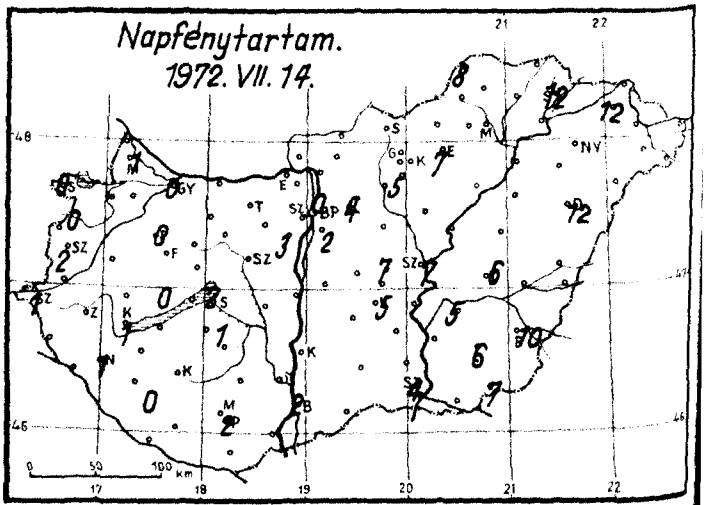
Napfénytartam.
1972. VII. 14.

1972. július hó,
15. nap szombat

	Az utolsó 24 óra adatai						24 órai csapadék mm		
	Csapadék (mm)		Hőmérsékleti szélsőségek: tegnapi nappali max.	éjszakai min.	min. 5 cm-en	Napsütés (óra) tegnap			
12815 Magyaróvár	–		17	14	14	1	Rajka	–	
822 Győr	8		18	14	14	0	Kapuvár	1	
825 Pápa	6		15	13	13	0	Csorna	11	
805 Sopron	17		15	14	14	0	Komárom	11	
812 Szombathely	21		18	15	14	2	Káld	–	
910 Szentgotthárd	23		18	14	14	1	Kőszeg	3	
915 Zalaegerszeg	13		18	14	14		Körmend	–	
Lenti	52		18	14	14		Letenye	64	
925 Nagykanizsa	48		18	14	14	1	Sümeg	–	
920 Keszthely	4		18	15	14	1	Zirc	4	
Tihany	–						Kisbér	–	
935 Siófok	7		20	18	17	2	Mór	21	
942 Pécs	12		21	15	14	2	Alcsútdoboz	•	
941 Misinatető (534 m)	–						Esztergom	•	
Siklós	–						Dobogókő	7	
827 Farkasgyepű (400 m)	–						Fonyód	3	
Veszprém	2		19	15	15		Tab	1	
833 Tatabánya	1		20	15	15		Sárbogárd	–	
843 Budapest Lőrinc	ny		25	19	15	2	Lengyel	5	
840 Budapest OMI	•		26	20	18	0	Nagykónyi	9	
841 Budapest (Szabadságh., 474 m)	–						Marcali	7	
Martonvásár	ny		24	17	16	3	Somogyszob	35	
835 Székesfehérvár	4		21	16	15		Kaposvár	6	
Dunaújváros	4		23	17	16		Bicske	49	
Szekszárd	–						Szigetvár	–	
Mohács	•		24	17	15		Bácsalmás	1	
960 Baja	1		25	17	16	2	Kiskunhalas	4	
955 Kalocsa	3		25	17	16		Izsák	4	
Ceglád	•		28	18	15	7	Kunsztmiklós	1	
860 Szolnok	1		28	21	20	7	Örkény	ny	
970 Kecskemét	•		25	21	19	5	Nagykáta	•	
Kiskunfélegyháza	–						Jászapáti	ny	
982 Szeged	1		24	19	18	4	Tiszakécske	•	
Mezőhegyes	8		26	19	17	7	Nagykőrös	–	
Orosháza	•		26	19	18	6	Kistelek	1	
990 Békéscsaba	ny		27	21	19	10	Makó	ny	
875 Turkeve	ny		29	20	19	6	Szentes	1	
Berettyóújfalu	•		31	21	19		Szarvas	1	
892 Debrecen	•		30	20	19	12	Szeghalom	1	
892 Nyíregyháza	•		30	19	18	–	Körösszakál	•	
788 Kisvárda	•		32	20	18	12	Tiszaroff	•	
Mátészalka	•		32	21	19		Poroszló	–	
Tiszabecs	5		32	18	14		Karcag	•	
Vác	2		27	18	16		Hortobágy	•	
Gödöllő	5		24	18	17	4	Polgár	•	
Lőrinci	ny		27	20	17		Hajdúdorog	•	
Gyöngyös	ny		27	23	20	5	Nyírlugos	•	
Balassagyarmat	ny		26	18	16		Csenger	•	
755 Salgótarján	1		26	19	16		Vásárosnamény	•	
Galyatető (932 m)	2		16	11			Záhony	–	
851 Kékestető (1000 m)	•	=	19	16	15	2	Királyrét	ny	
Mátraháza (672 m)	•		28	22	20		Rombány	–	
865 Eger	•		28	23	17	7	Borsodnádasd	ny	
Putnok	•		28	16	16		Jósvafő	•	
Lillafüred	•		27	16	16		Szendrőlád	•	
772 Miskolc	•		29	21	19	7	Hidasnémeti	•	
Füged	•		29	22	20		Tokaj	•	
778 Sárospatak	•		30	23	19	12	Szentendre	7	

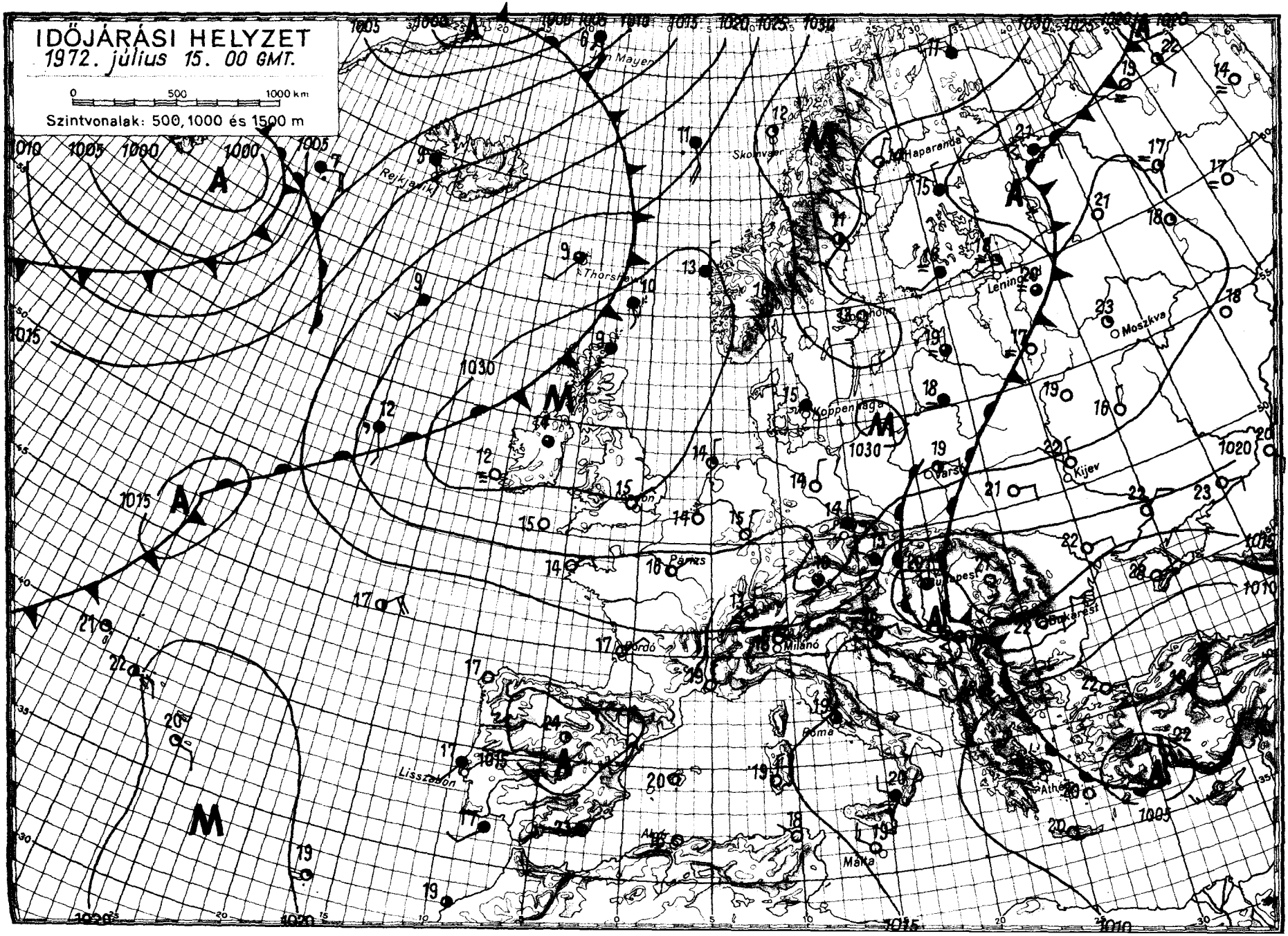
IDŐJÁRÁSI HELYZET
1972. július 15. 00 GMT.
0 500 1000 km
Szintvonalak: 500, 1000 és 1500 m
Reykjavik
Thorshavn
Mayen
Skonvaer
Haparanda
Leningrad
Moszkva
Koppenhága
Varsó
Kijev
Párizs
Budapest
Bukarest
Milánó
Róma
Lisszabon
Athén
Malta

IDŐJÁRÁSI NAPIJELENTÉS

ЕЖЕДНЕВНЫЙ МЕТЕОРОЛОГИЧЕСКИЙ БЮЛЛЕТЕНЬ • DAILY WEATHER REPORT
BULLETIN QUOTIDIEN DE TEMPS • TÄGLICHER WETTERBERICHT

KIADJA AZ ORSZÁGOS METEOROLÓGIAI INTÉZET
BUDAPEST II. KITAIBEL PÁL UTCA 1
TELEFON: KÖZPONT: 353-500, IDŐJELZŐ OSZT.: 150-410

MEGJELENIK NAPONKÉNT • ELŐFIZETÉSI ÁRA A POSTAI KÖLTSÉGGEL EGYÜTT NEGYEDÉVRE 60, Ft
KIADÁSÉRT FELEL AZ INTÉZET IGAZGATÓJA

85. évfolyam 198. szám + Budapest + 1972. julius 16. vasárnap

Az időjárási helyzet ma reggel és a várható időjárás:

Keleti széllel folytatódik a meleg szubtrópusi eredetü levegő áramlása Közép-Európán át Nyugat-Európa fölé. A két levegőfajta találkozásánál az Alpok keleti részén, az NDK területén és a Balti-tenger térségében záporok zivatarok keletkeznek. Szórványos záporokat, zivatarokat jelentenek a Balkánfélszigetről, Olaszországból, és a Szovjetunió európai területének északi feléről. Európa többi részén általában kevésafelhő, száraz az idő. A következő 36 óra folyamán a Kárpát-medence időjárását a meleg levegő határozza meg.

Hazánkban szombaton napközben a délkeleti, keleti megyékben gyengébben, máshol erősebben felhős volt az ég. A nap a keleti országrészben általában 9, 14, máshol 5, 8 órán át sütött. A Dunántulon sok, az ország többi részén néhány helyen esett az eső, záporeső, helyenként heves zivatarok keletkeztek, egy-két helyen jégeső is hullott. A lehullott csapadék mennyisége általában 10 mm alatt maradt, de helyenként elérte a 10, 20 mm-t, sőt felhőszakadásból Mosonmagyaróváron 43, Rajkán 51 mm-t mértek. A hőmérséklet csucsértéke a nyugati megyékben 25, 28, máshol 29, 35 fok között alakult. Vasárnap hajnalra 14, 21 fokig hült le a levegő. Ma délelőtt változóan felhős, meleg idő volt. Esőről, záporról nem kaptunk jelentést. A hőmérséklet 11 órára már a keleti megyékben elérte a 30, 32 fokot, máshol 26, 29 fok között váltakozott.

Ma 12 órakor Budapesten a hőmérséklet 31 fok, a tengerszintre átszámitott légnyomás 762 mm, alig változik.

A Balaton vizének hőmérséklete 11 órakor Siófoknál 20 fok volt.

Várható időjárás hétfő estig:
Főként nappali felhőképződés, elsősorban a Dunántulon néhány helyi zápor, zivatar. Mérséklet, időnként megélénkülő északkelti, keleti szél. Fülledt meleg marad az idő.
Várható legalacsonyabb éjszakai hőmérséklet: 16, 21
legmagasabb nappali hőmérséklet hétfőn: 30, 35 fok között.

Vadkerti Ferenc s.k.

A hőmérséklet napi középértéke és eltérése a 100 évi átlagtól /Budapesten/:

1972. VII. 15	26,9 C°	+4,6 C°

1871 óta ezen a napon Budapesten előfordult:

legmagasabb hőmérséklet	37,4 C° /1931/
legalacsonyabb hőmérséklet	8,9 C° /1888/

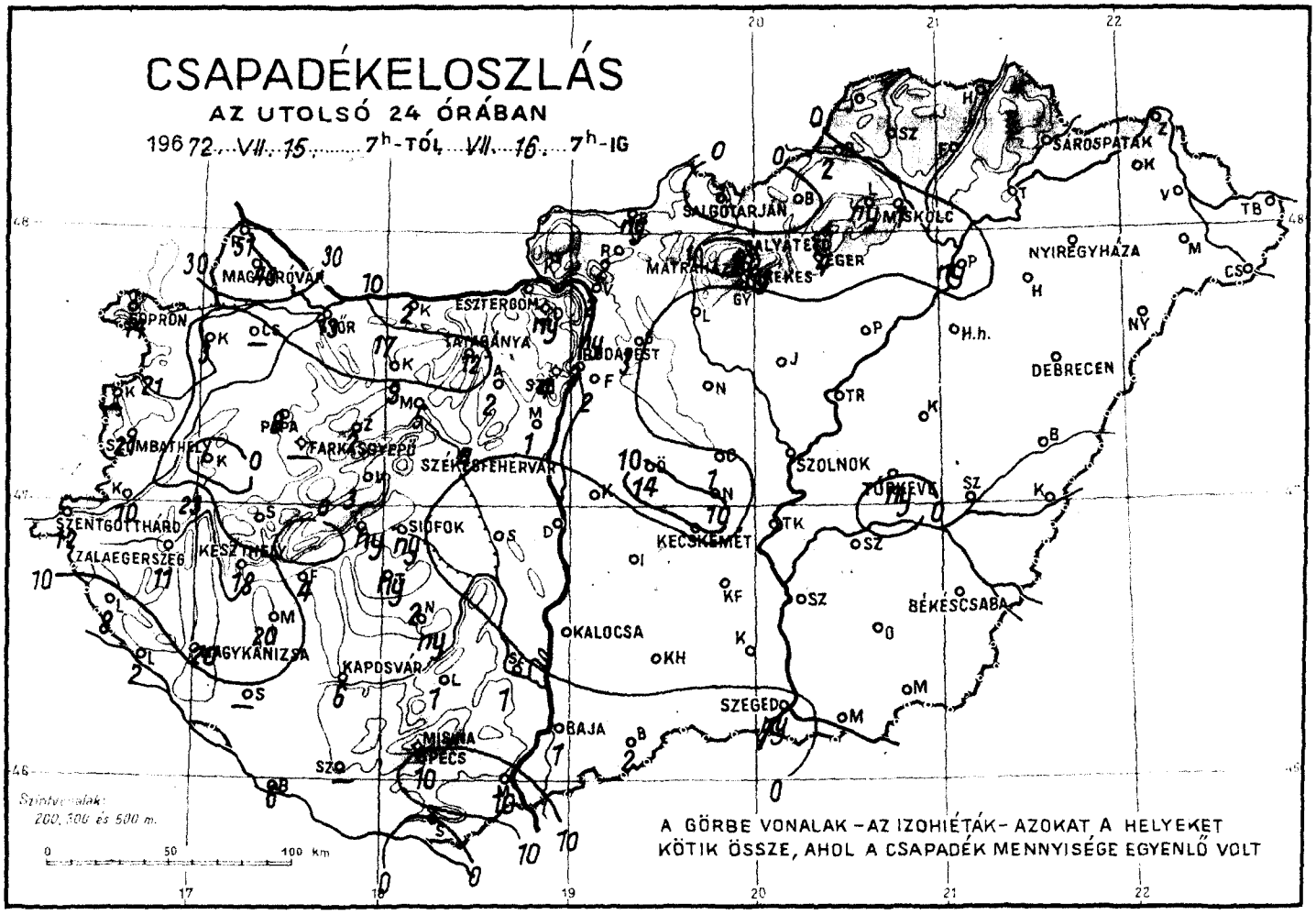
CSAPADÉKELOSZLÁS
AZ UTOLSÓ 24 ÓRÁBAN
1972. VII. 15. 7h-TÓL VII. 16. 7h-IG
Szintvonalak: 200, 300 és 500 m.
A GÖRBE VONALAK – AZ IZOHIÉTÁK – AZOKAT A HELYEKET KÖTIK ÖSSZE, AHOL A CSAPADÉK MENNYISÉGE EGYENLŐ VOLT
SOPRON
MAGYARÓVÁR
ESZTERGOM
TATABÁNYA
BUDAPEST
SZOMBATHELY
PÁPA
TATA
SZÉKESFEHÉRVÁR
SZENTGOTTHÁRD
ZALAEGERSZEG
KESZTHELY
SIÓFOK
KECSKEMÉT
NAGYKANIZSA
KAPOSVÁR
KALOCSA
SZEGED
BAJA
MISKOLC
SALGÓTARJÁN
MÁTRAHÁZA
EGER
SÁROSPATAK
NYÍREGYHÁZA
DEBRECEN
SZOLNOK
TÚRKEVE
BÉKÉSCSABA

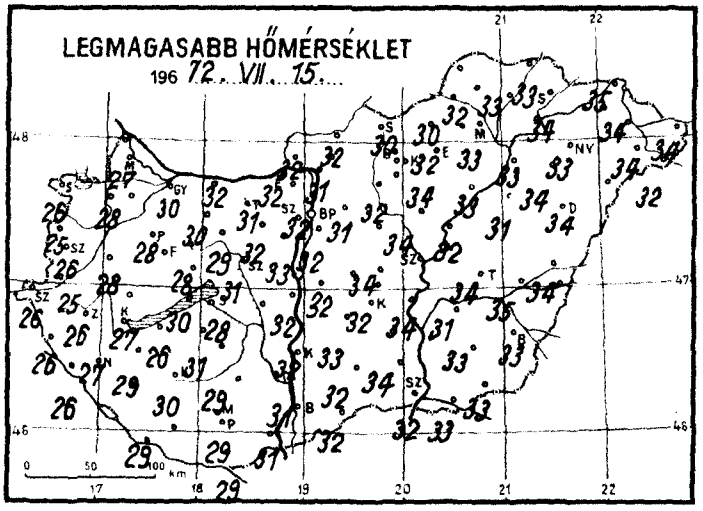
LEGMAGASABB HŐMÉRSÉKLET
1972. VII. 15.

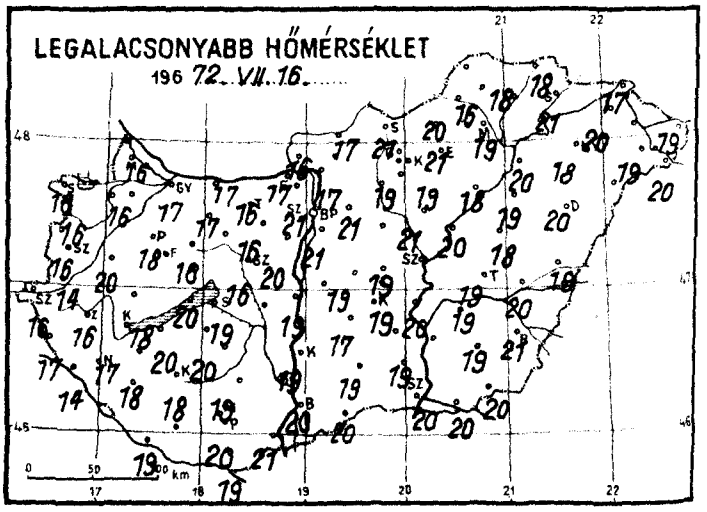
LEGALACSONYABB HŐMÉRSÉKLET
1972. VII. 16.

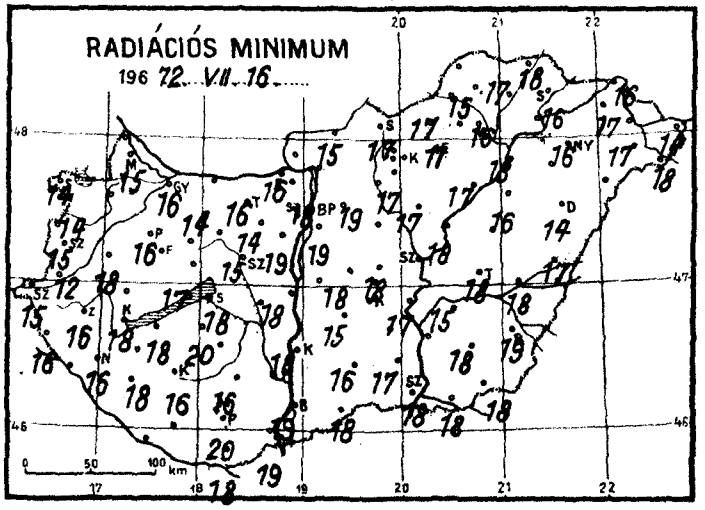
RADIÁCIÓS MINIMUM
1972. VII. 16.

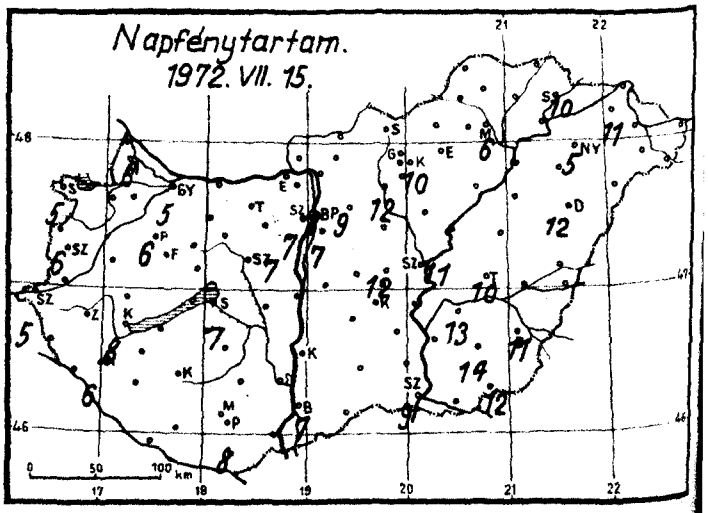
Napfénytartam.
1972. VII. 15.

1972. ..... július 16. nap ..... vasárnap

	Az utolsó 24 óra adatai						24 órai csapadék mm		
	Csapadék (mm)		Hőmérsékleti szélsőségek tegnapi nappali max.	éjszakai min.	min. 5 cm-en	Napsütés (óra) tegnap			
12815 Magyaróvár	43	↖	27	16	15	6	Rajka	51	↖
822 Győr	13	↖	30	17	16	5	Kapuvár	3	↖
825 Pápa	8	↖	28	18	16	6	Csorna	17	↖
805 Sopron	14	↖	26	16	14	5	Komárom	2	↖
812 Szombathely	21	↖	26	16	15	6	Káld	.	
910 Szentgotthárd	12	↖	26	16	15	5	Kőszeg	21	↖
915 Zalaegerszeg	11	↖	26	16	16		Körmend	10	↖
Lenti	8	↖	26	17	16		Letenye	2	↖
925 Nagykanizsa	20	↖	27	17	16	6	Sümeg	9	↖
920 Keszthely	18	↖	27	18	18	8	Zirc	2	
Tihany	ny	↖	30	20	17		Kisbér	9	↖▲
935 Siófok	ny	↖	28	19	18	7	Mór	5	↖
942 Pécs	10	↖	29	20	20	8	Alcsútdoboz	2	↖
941 Misinatető (534 m)	–						Esztergom	.	
Siklós	.		29	19	18		Dobogókő	ny	▽
827 Farkasgyepű (400 m)	–						Fonyód	4	↖
Veszprém	3	▽	28	18	17		Tab	ny	↖
833 Tatabánya	12	↖	31	16	16		Sárhegy	–	
843 Budapest (Feriheg.)	2	↖	32	21	19	7	Lengyel	1	
840 Budapest OMI	2	↖	32	21	18	8	Nagykónyi	ny	↖
841 Budapest (Szabadságh., 474 m)	4	↖	30	19	15	7	Marcali	20	↖
Martonvásár	1	▽	33	20	19	7	Somogyszob	–	
835 Székesfehérvár	4	↖	31	16	15		Kaposvár	6	↖
Dunaújváros	.		32	19	18		Barcs	6	
Szekszárd	1		29	19	16		Szigetvár	–	
Mohács	10	↖▲	31	21	19		Bácsalmás	2	▽
960 Baja	1	↖	31	20	19	7	Kiskunhalas	.	
955 Kalocsa	.		32	19	18		Izsák	.	
Cegléd	1	▽	34	18	15	12	Kunsztmiklós	.	
860 Szolnok	.		34	19	18	11	Örkény	14	↖▲
970 Kecskemét	.		32	19			Nagykáta	10	↖
Kiskunfélegyháza	–						Jászapáti	.	
982 Szeged	ny	↖	32	20	18	9	Tiszakécske	.	
Mezőhegyes	.		33	20	18	12	Mezőkövesd	–	
Orosháza	.		33	19	18	14	Kistelek	.	
990 Békéscsaba	.		33	21	19	11	Makó	.	
875 Túrkeve	ny	▽	34	19	18	10	Szentes	.	
Berettyóújfalu	.		34	19	17		Szarvas	.	
880 Debrecen	.		34	20	14	12	Szeghalom	.	
892 Nyíregyháza	.		33	18	16	5	Kőrösszakál	.	
788 Kisvárda	.		34	20	17	11	Tiszaroff	.	
Mátészalka	.		34	19	17		Poroszló	.	
Tiszabecs	.		34	19	14		Karcag	–	
Vác	2	↖	31	17	15		Hortobágy	.	
Gödöllő	3	↖	31	21	19	9	Polgár	ny	▽
Lőrinci	.		32	19	17		Hajdúdorog	.	
Gyöngyös	.		34	19	15	12	Nyírlugos	–	
Balassagyarmat	ny	↖	32	17	14		Tarcal	.	
755 Salgótarján	.		30	21	17		Vásárosnamény	.	
Galyatető (932 m)	10	↖	27	16			Záhony	.	
851 Kékestető (1000 m)	ny	↖	24	18	16	10	Vámosszikola	–	
Mátraháza (6[illegible] Kompolt	–						Romhány	2	↖
865 Eger	4	↖	32	21	17		Borsodnádasd	.	
Putnok	2	↖	32	16	15		Jósvafő	–	
Lillafüred	ny	▽	29	17	16		Szendrőlád	.	
772 Miskolc	1	▽	33	19	16	6	Hidasnémeti	.	
Füged	.		32	20	19		Tokaj	.	
778 Sárospatak	.		34	21	16	10	Szentendre	ny	▽

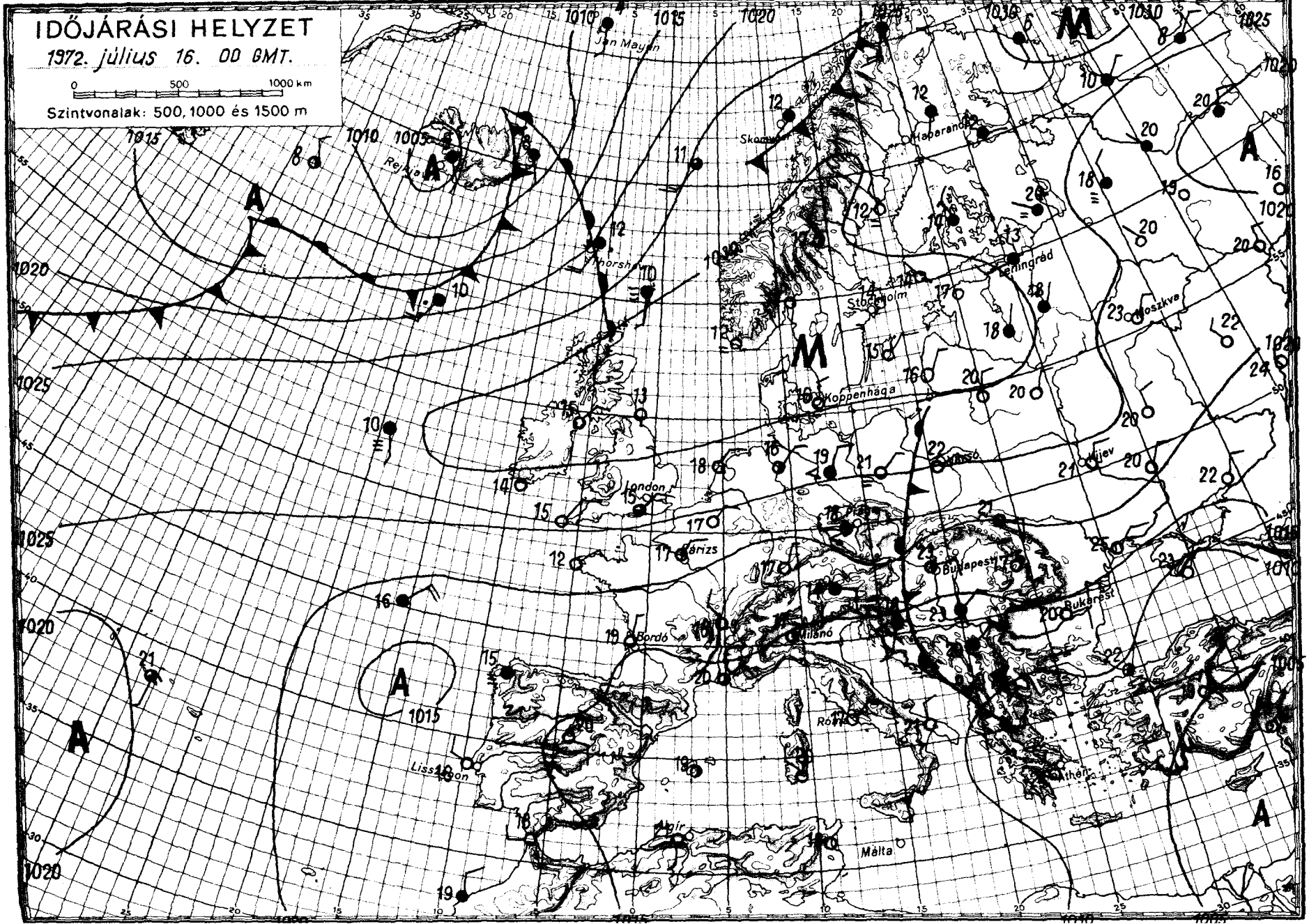
IDŐJÁRÁSI HELYZET
1972. július 16. 00 GMT.
0 500 1000 km
Szintvonalak: 500, 1000 és 1500 m
Jan Mayen
Rejkjavik
Thorshavn
Skomvær
Haparanda
Leningrád
Stockholm
Moszkva
Koppenhága
Kijev
London
Párizs
Budapest
Bukarest
Bordó
Milánó
Róma
Athén
Lisszagon
Algír
Málta
A
M

IDŐJÁRÁSI NAPIJELENTÉS

ЕЖЕДНЕВНЫЙ МЕТЕОРОЛОГИЧЕСКИЙ БЮЛЛЕТЕНЬ • DAILY WEATHER REPORT
BULLETIN QUOTIDIEN DE TEMPS • TÄGLICHER WETTERBERICHT

KIADJA AZ ORSZÁGOS METEOROLÓGIAI INTÉZET
BUDAPEST II. KITAIBEL PÁL UTCA 1
TELEFON: KÖZPONT: 353-500, IDŐJELZŐ OSZT.: 150-410

MEGJELENIK NAPONKÉNT • ELŐFIZETÉSI ÁRA A POSTAI KÖLTSÉGGEL EGYÜTT NEGYEDÉVRE 60, Ft
KIADÁSÉRT FELEL AZ INTÉZET IGAZGATÓJA

85. évfolyam 199. szám + Budapest + 1972. julius 17. hétfő

Az időjárási helyzet ma reggel és a várható időjárás:

A Skandináv-félsziget északi részének kivételével egész Európa időjárását egyetlen magasnyomású légköri képződmény határozza meg. Ennek tengelye a Glasgow-Stockholm-Leningrád vonal mentén van. A vonaltól délre kialakult keleti irányu áramlással a meleg, száraz levegő ujabb hullámai áramlanak Közép- és Nyugat-Európa felé. Igy ezeken a területeken igen meleg az idő, csak szórványosan fordul elő zápor zivatar. A következő 36 óra folyamán nem várható lényeges változás az európai áramlási rendszerekben, ezért a Kárpát-medence időjárása sem változik.

Hazánkban vasárnap napos, igen meleg, az ország legnagyobb részén száraz idő volt. Az északkeleti megyékben, a Balaton és a főváros környékén, valamint Tolna megyében keletkeztek záporok, zivatarok, de a lehullott csapadék mennyisége sehol sem haladta meg a 7 mm-t. A legmagasabb hőmérséklet 28, 35 fok között alakult. Az éjszaka fülledt, meleg volt, a legalacsonyabb hőmérséklet 15, 23 fok között volt. Délelőtt a keleti megyékben, később Szolnok és a főváros környékén időnként megnövekedett a felhőzet és zivatarok is keletkeztek. A hőmérséklet 11 órakor 26, 31 fok között volt.

Ma 12 órakor Budapesten a hőmérséklet 26 fok, a tengerszintre átszámitott légnyomás 761 mm, alig változik.
A Balaton vizének hőmérséklete 11 órakor Siófoknál 22 fok volt.

Várható időjárás kedd estig:

Időnként megnövekvő felhőzet szórványosan előforduló záporral, zivatarral. Mérsékelt napközben megélénkülő, zivatar idején átmenetileg erős északkeleti, keleti szél.
Várható legalacsonyabb éjszakai hőmérséklet: 18,23
legmagasabb nappali hőmérséklet kedden: 29, 34 fok között.

Bóna Márta s.k.

TÁVOLABBI KILÁTÁSOK PÉNTEK REGGELIG:
Fülledt meleg idő. Főként nappali felhőképződéssel, zápor, zivatar. Legalacsonyabb hajnali hőmérsékletek 17, 22 fok között. Legmagasabb nappali hőmérsékletek 29,34 fok között. Jelentős mennyiségü /legalább 5 mm/ csapadék az ország területének 40 százalékán várható

TÁVELŐREJELZŐ OSZTÁLY

A hőmérséklet napi középértéke és eltérése a 100 évi átlagtól /Budapesten/:

1972. VII. 16.: 28,6 C° + 6,6 C°

1871 óta ezen a napon Budapesten előfordult:

legmagasabb hőmérséklet 37,9 C° /1928/
legalacsonyabb hőmérséklet 10,1 C° /1924/

72.0387.

CSAPADÉKELOSZLÁS

AZ UTOLSÓ 24 ÓRÁBAN

196 72. VII. 16. 7h-TÓL VII. 17. 7h-IG

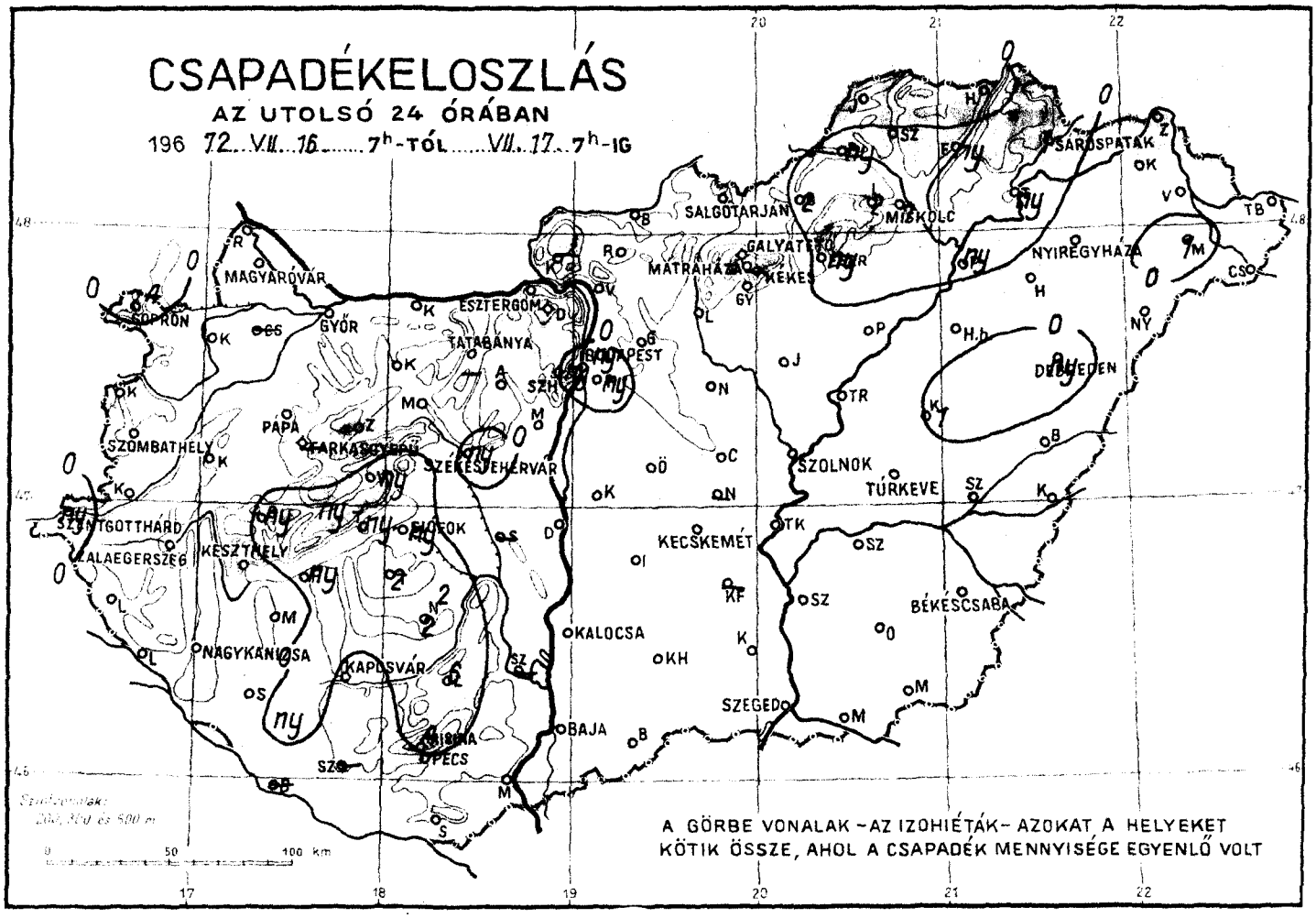

LEGMAGASABB HŐMÉRSÉKLET

196 72. VII. 16.

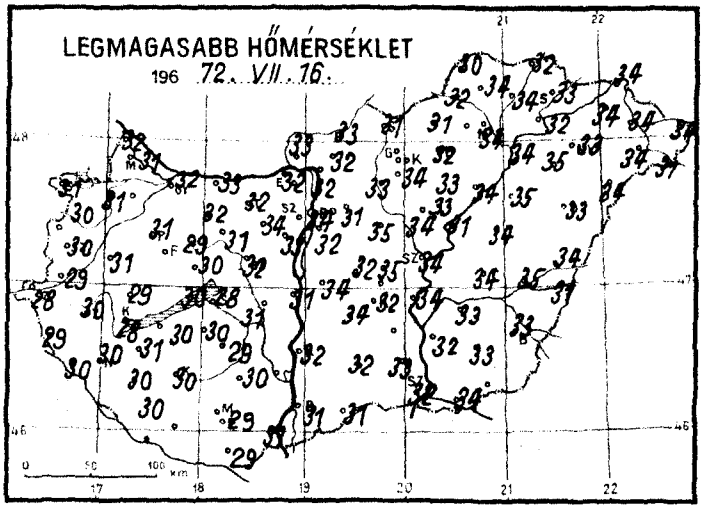

LEGALACSONYABB HŐMÉRSÉKLET

196 72. VII. 17.

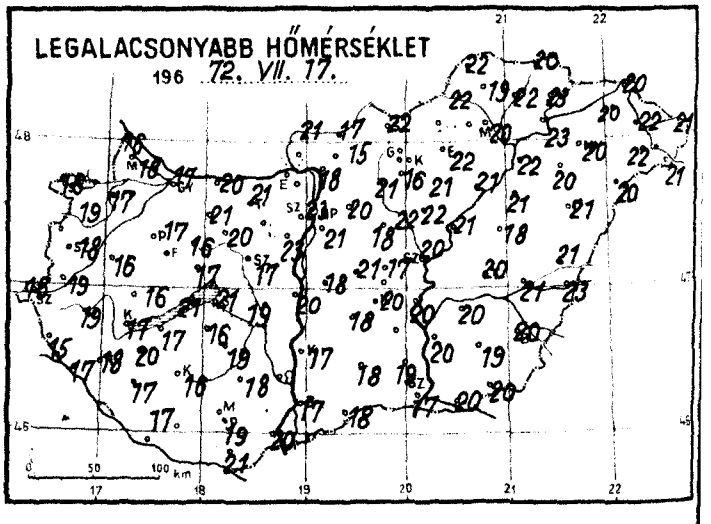

RADIÁCIÓS MINIMUM

196 72. VII. 17.

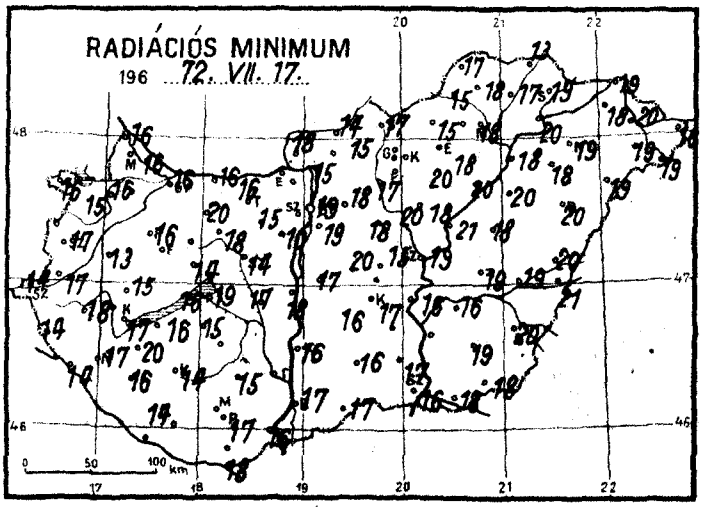

Napfénytartam.

1972. VII. 16.

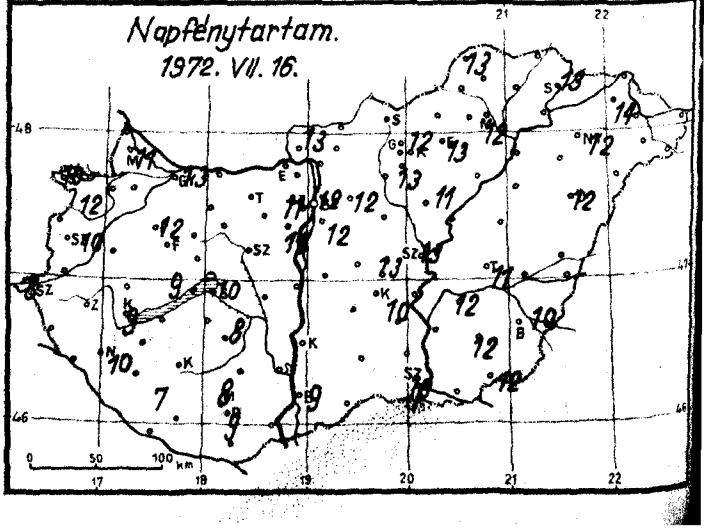

1972. július hó,
17. hétfő nap

	Csapadék (mm)		Hőmérsékleti szélsőségek: tegnapi nappali max.	éjszakai min.	min. 5 cm-en	Napsütés (óra) tegnap
	Az utolsó 24 óra adatai					
12815 Magyaróvár	•		31	18	16	11
822 Győr	•		32	17	16	13
825 Pápa	•	↖	31	17	16	12
805 Sopron	4	↖	31	16	16	10
812 Szombathely	•		30	18	17	10
910 Szentgotthárd	ny	↖	28	16	14	8
915 Zalaegerszeg	•		30	19	18	
Lenti	•		29	15	14	
925 Nagykanizsa	•		30	18	17	10
920 Keszthely	•	↖	28	17	17	9
Tihany	ny	▽	30	21	17	
935 Siófok	ny	↖	28	21	19	10
942 Pécs	•	↖	29	19	17	9
941 Misinatető (534 m)	4	↖	28	21	17	8
Siklós	•	⌒	29	21	18	
827 Farkasgyepű (400 m)	–					
Veszprém	ny		30	17	16	
833 Tatabánya	•		32	21	16	
843 Budapest (Lőrinc	ny	▽	32	21	19	12
840 Budapest OMI	ny	▽	34	23	19	12
841 Budapest (Szabadságh.,474 m)	ny		30	21	17	11
Martonvásár	•		33	23	10	11
835 Székesfehérvár	ny	▽	32	17	14	
Dunaújváros	•		31	20	18	
Szekszárd	–					
Mohács	•		31	20	16	
960 Baja	•	↖	31	17	17	9
955 Kalocsa	•		32	17	16	
Cegléd	•		35	17	15	13
860 Szolnok	•		34	20	19	13
970 Kecskemét	•		32	20	17	10
Kiskunfélegyháza	–					
982 Szeged	•		32	17	16	10
Mezőhegyes	•		33	20	18	12
Orosháza	•		33	19	19	12
990 Békéscsaba	•		33	22	20	10
875 Túrkeve	•		34	20	19	11
Berettyóújfalu	•		34	21	20	
880 Debrecen	ny	↖	33	21	20	12
892 Nyíregyháza	2	↖	33	20	18	12
Kisvárda	•		34	20	18	14
Mátészalka	1		34	22	19	
Tiszabecs	•		34	21	16	
Vác	•		32	18	15	
Gödöllő	•		31	20	18	12
Lőrinci	•		33	21	17	
Gyöngyös	•	⌒	34	–	–	13
Balassagyarmat	•		33	17	14	
755 Salgótarján	•		31	22	17	
Galyatető (932 m)	•		26	16		
851 Kékestető (1000 m)	•		24	18	16	12
Mátraháza (672 m)	•		33	21	20	11
865 Eger	ny	↖	32	22	18	13
Putnok	ny	↖	32	22	15	
Lillafüred	2	↖	31	16	15	
772 Miskolc	7	↖	34	20	16	12
Füged	ny		34	22	17	
778 Sárospatak	1	▽	33	23	19	13

24 órai csapadék mm		
Rajka	•	
Kapuvár	•	
Bábolna	–	
Komárom	•	⌒
Káld	•	
Sopronhorpács	•	
Körmend	•	
Letenye	•	
Sümeg	ny	↖
Zirc	•	
Kisbér	•	
Mór	•	
Alcsútdoboz	•	
Esztergom	•	
Dobogókő	•	
Fonyód	ny	↖
Tab	2	↖
Sárbogárd	•	
Lengyel	6	
Nagykónyi	2	↖
Marcali	•	
Somogyszob	•	
Kaposvár	•	⌒
Homok.sz.gy.ny		
Szigetvár	–	
Bácsalmás	•	
Kiskunhalas	•	
Izsák	•	
Kunsztmiklós	•	
Örkény	•	
Nagykáta	•	
Jászapáti	•	
Tiszakécske	•	
Mezőtúr	–	
Kistelek	•	
Makó	•	
Szentes	•	
Szarvas	•	
Szeghalom	•	
Körösszakál	•	
Tiszaroff	•	
Poroszló	•	
Karcag	1	
Hortobágy	•	
Polgár	ny	↖
Hajdúdorog	•	
Nyírlugos	•	
Csenger	•	
Vásárosnamény	•	
Záhony	•	
Vámosmikola	•	
Romhány	•	
Borsodnádasd	2	↖
Jósvafő	•	
Szendrőlád	ny	↖
Hidasnémeti	•	
Tokaj	ny	↖
Szentendre	•	

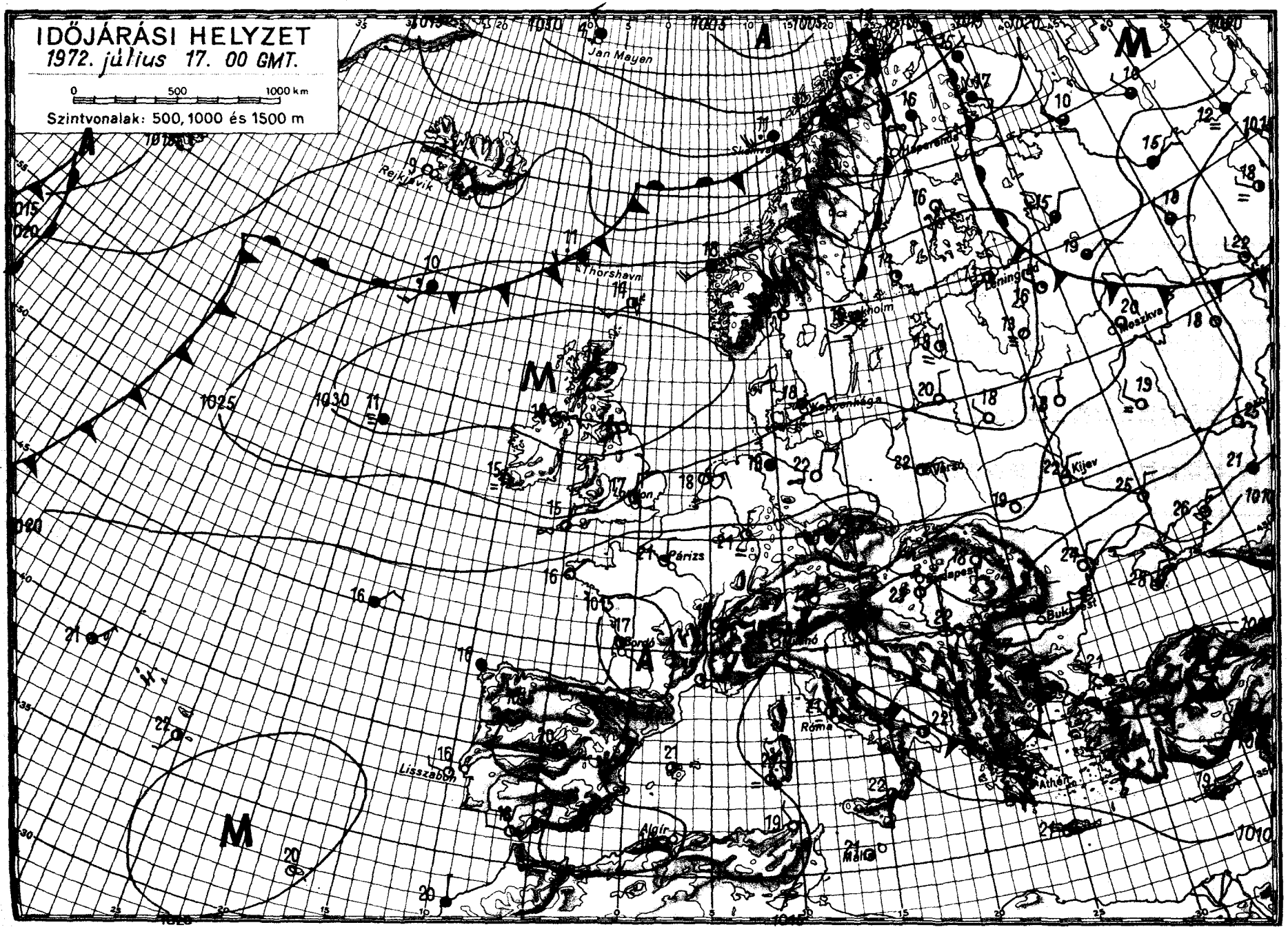

OFFSET NYOMDA BUDAPEST

IDŐJÁRÁSI NAPIJELENTÉS

ЕЖЕДНЕВНЫЙ МЕТЕОРОЛОГИЧЕСКИЙ БЮЛЛЕТЕНЬ • DAILY WEATHER REPORT
BULLETIN QUOTIDIEN DE TEMPS • TÄGLICHER WETTERBERICHT

KIADJA AZ ORSZÁGOS METEOROLÓGIAI INTÉZET
BUDAPEST II. KITAIBEL PÁL UTCA 1
TELEFON: KÖZPONT: 353-500, IDŐJELZŐ OSZT.: 150-410

MEGJELENIK NAPONKÉNT • ELŐFIZETÉSI ÁRA
A POSTAI KÖLTSÉGGEL EGYÜTT NEGYEDÉVRE 60, Ft
KIADÁSÉRT FELEL AZ INTÉZET IGAZGATÓJA

85. évfolyam 200. szám + Budapest + 1972. julius 18. kedd

Az időjárási helyzet ma reggel és a várható időjárás:

A változékony időjárást okozó óceáni légtömegek Izland felől a Skandinávfélszigeten keresztül Észak-Európa felé áramlanak. Közép-Európában az időjárás alakulásában az elmult 24 órában lényeges változás nem történt, továbbra is fülledt, meleg az idő. A maximum-hőmérséklet körülbelül 6, 8 fokkal magasabb volt, mint az elmult 10 év átlaga. A bizonytalan egyensulyu, nedves levegőben már néhány órás napsütés elég ahhoz, hogy a déli, délutáni óráktól kezdve többfelé záporok, zivatarok kialakuljanak. A Kárpát-medencében a következő 36 órában fülledt, meleg marad az idő, helyi záporokkal, zivatarokkal.

Hazánkban hétfőn az északi megyékben csak 3, 8, a déli megyékben viszont 10, 12 órán át sütött a nap. A nappali felmelegedés általában 28, 33 fokot ért el. Az elmult 24 óra folyamán főként az ország északi részén többfelé volt zápores, zivatar. A lehullott eső mennyisége szeszélyes területi eloszlásban a csapadéknyom és 11 mm között váltakozott, de Poroszlóról 13, Miskolcról 14, Sopronból 16, Lillafüredről 17, és Kékestetőről 20 mm-t jelentettek. Kedd hajnalra 15, 22 fokig hült le a levegő. Délelőtt változóan felhős idő volt. A hőmérséklet 11 órakor 26, 29 fok között váltakozott.

Ma 12 órakor Budapesten a hőmérséklet 28 fok, a tengerszintre átszámitott légnyomás 758 mm, alig változik.

A Balaton vizének hőmérséklete 11 órakor Siófoknál 22 fok volt.

Várható időjárás szerda estig:

Időnként megnövekvő felhőzet, helyi záporokkal, zivatarokkal.
Mérsékelt, napközben megélénkülő északkeleti, keleti szél.
Fülledt meleg idő.
Várható legalacsonyabb éjszakai hőmérséklet: 16, 21,
legmagasabb nappali hőmérséklet szerdán: 28, 33 fok között.

Dunay Sándorné s.k.

A hőmérséklet napi középértéke és eltérése a 100 évi átlagtól /Budapesten/:

1972. VII. 17. 25,9 C° +3,9 C°

1871 óta ezen a napon Budapesten előfordult:

legmagasabb hőmérséklet 38,4 C° /1928/
legalacsonyabb hőmérséklet 11,0 C° /1892/

72,0388.

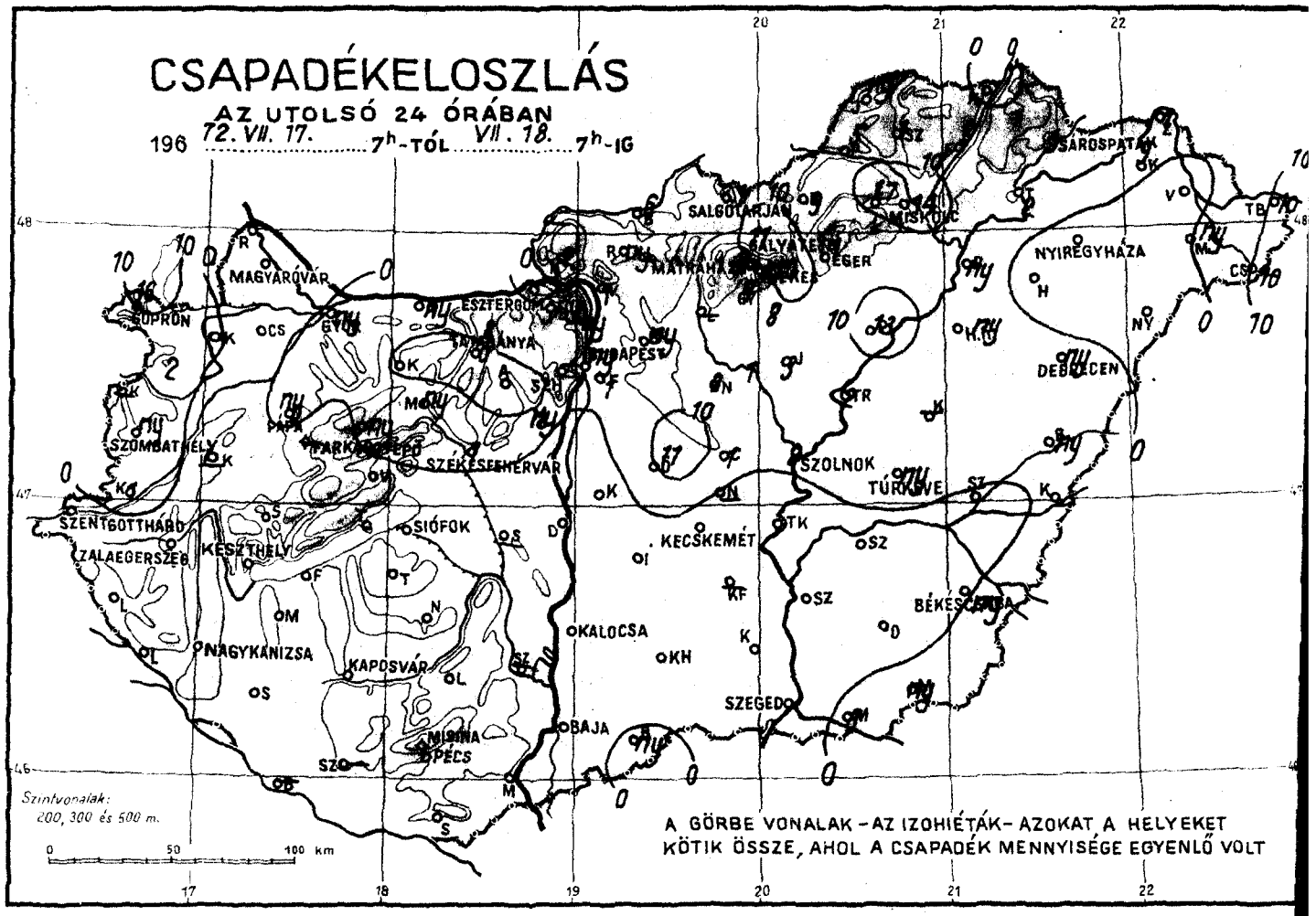
CSAPADÉKELOSZLÁS
AZ UTOLSÓ 24 ÓRÁBAN
196 72. VII. 17. 7h-TÓL VII. 18. 7h-IG
SOPRON
MAGYARÓVÁR
ESZTERGOM
BUDAPEST
SZOMBATHELY
SZÉKESFEHÉRVÁR
SIÓFOK
KESZTHELY
ZALAEGERSZEG
SZENTGOTTHÁRD
NAGYKANIZSA
KAPOSVÁR
KECSKEMÉT
KALOCSA
BAJA
SZEGED
PÉCS
MISKOLC
SALGÓTARJÁN
MÁTRAHÁZA
EGER
SÁROSPATAK
NYIREGYHÁZA
DEBRECEN
SZOLNOK
TÚRKEVE
BÉKÉSCSABA
Szintvonalak:
200, 300 és 500 m.
0 50 100 km
A GÖRBE VONALAK – AZ IZOHIÉTÁK – AZOKAT A HELYEKET
KÖTIK ÖSSZE, AHOL A CSAPADÉK MENNYISÉGE EGYENLŐ VOLT

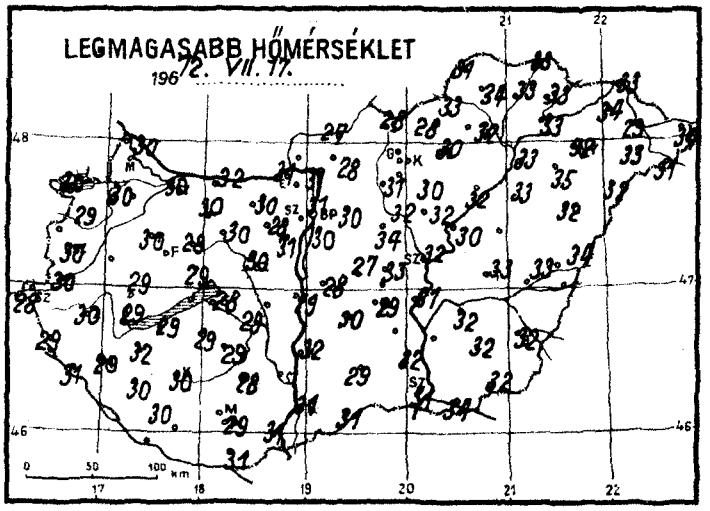
LEGMAGASABB HŐMÉRSÉKLET
196 72. VII. 17.
0 50 100 km

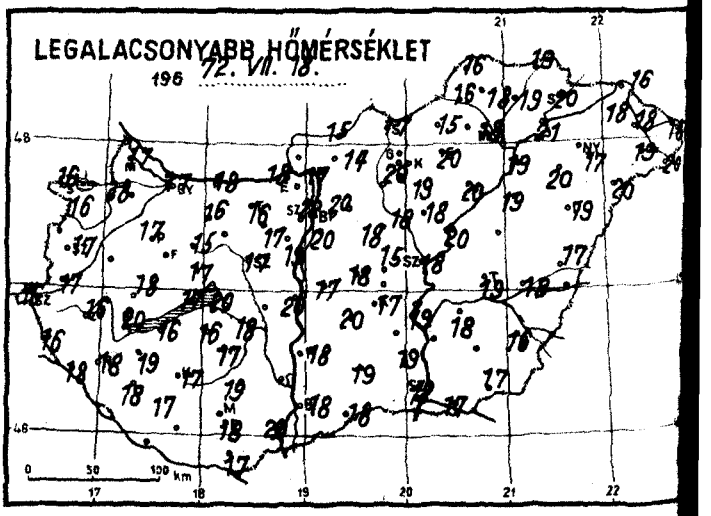
LEGALACSONYABB HŐMÉRSÉKLET
196 72. VII. 18.
0 50 100 km

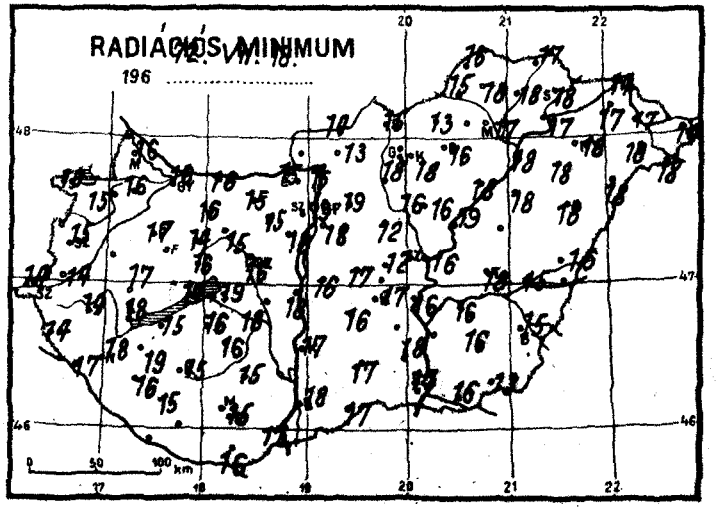
RADIÁCIÓS MINIMUM
196 72. VII. 18.
0 50 100 km

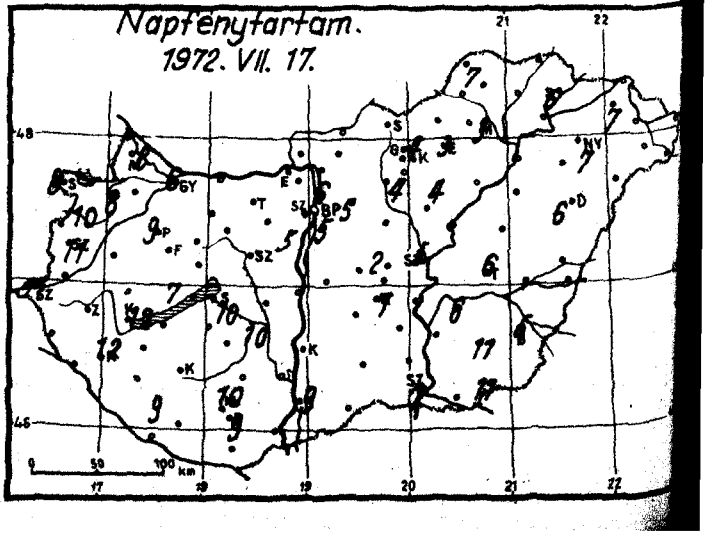
Napfénytartam.
1972. VII. 17.
0 50 100 km

1972. julius hó,
18. kedd nap

	Az utolsó 24 óra adatai						24 órai csapadék mm		
	Csapadék (mm)		Hőmérsékleti szélsőségek			Napsütés (óra) tegnap			
			tegnapi nappali max.	éjszakai min.	min. 5 cm-en				
12815 Magyaróvár	•		30	17	16	8	Rajka	•	
822 Győr	ny	↖	30	17	16	6	Kapuvár	•	
825 Pápa	ny	▽	30	17	17	9	Csorna	–	
805 Sopron	16	↖	30	16	16	8	Komárom	ny	⌓
812 Szombathely	ny	↖	30	17	15	11	Káld	–	
910 Szentgotthárd	•	≡	28	16	14	11	Csokonyavisonta	2	↖
915 Zalaegerszeg	•		30	16	14		Körmend	1	↖
Lenti	•		29	16	14		Letenye	•	
925 Nagykanizsa	•		29	18	18	12	Sümeg	•	
920 Keszthely	•		29	20	18	12	Zirc	ny	
Tihany	•		–	17	17		Kisbér	•	⌓
935 Siófok	•		28	20	19	10	Mór	ny	⌓
942 Pécs	•	≡	29	18	15	9	Alcsútdoboz	•	
941 Misinatető (534 m)	•		27	18	11	10	Esztergom	•	
Siklós	•	⌓	31	17	16		Dobogókő	ny	
827 Farkasgyepű (400 m)	–						Fonyód	•	
Veszprém	•		29	17	16		Tab	•	
833 Tatabánya	8	↖	30	16	15		Sárbogárd	•	
838 Budapest Lőrinc	1	↖	30	20	18	5	Lengyel	•	
840 Budapest OMI	ny	▽	31	22	19	6	Nagykónyi	•	⌓
841 Budapest (Szabadságh., 474 m)	1		29	20	15	6	Marcali	•	⌓
Martonvásár	ny	▽	31	19	18	5	Somogyszob	•	
835 Székesfehérvár	1	↖	30	17	16		Kaposvár	•	⌓
Dunaújváros	•		29	20	18		Hosszúvíz	•	
Szekszárd	–						Szigetvár	–	
Mohács	•		31	20	17		Bácsalmás	ny	▽
960 Baja	•		31	18	18	9	Kiskunhalas	•	
955 Kalocsa	•		32	18	17		Izsák	•	
Cegléd	1	▽▲	33	15	12	2	Kunsztmiklós	•	
860 Szolnok	2	↖	32	18	16	5	Örkény	11	↖▲
970 Kecskemét	•		29	17	17	7	Nagykáta	2	↖
Kiskunfélegyháza	–						Jászapáti	3	↖▲
982 Szeged	•	↖	31	18	17	7	Tiszakécske	•	
Mezőhegyes	ny	↖	32	17	13	11	Nagykőrös	–	
Orosháza	•		32	16	16	11	Kistelek	•	
990 Békéscsaba	ny	↖	32	16	15	5	Makó	6	▽
875 Túrkeve	ny	↖	33	19	18	6	Szentes	•	
Berettyóújfalu	ny		34	19	16		Szarvas	•	
882 Debrecen	ny	▽	32	19	18	6	Szeghalom	•	
892 Nyíregyháza	•	≡	32	19	18	7	Körösszakál	–	
788 Kisvárda	ny	↖	34	18	17	7	Tiszaroff	2	↖
Mátészalka	ny		33	19	18		Poroszló	13	↖
Tiszabecs	10	↖	34	18	14		Karcag	–	
Vác	1	↖	31	17	15		Hortobágy	ny	↖
Gödöllő	ny	↖	30	20	17	5	Polgár	ny	↖
Lőrinci	–						Hajdúdorog	•	
Gyöngyös	4		31	20	18	4	Nyírlugos	•	
Balassagyarmat	6	↖▲	27	15	14		Nyíregyháza	10	↖▲
755 Salgótarján	1		28	17	15		Vásárosnamény	•	
Galyatető (932 m)	11	↖	26	16			Záhony	1	↖
851 Kékestető (1000 m)	20	↖	21	16	15	4	Kisvárda	–	
Mátraháza (672 m)	8	↖▲	30	19	18	4	Rombány	ny	↖
865 Eger	1	↖	30	20	16	3	Borsodnádasd	9	↖
Putnok	5	↖	33	16	15		Jósvafő	ny	↖
Lillafüred	17	↖	32	16	15		Szendrőlád	1	↖
772 Miskolc	14	↖	32	18	17	3	Hidasnémeti	•	↖
Fügöd	5	↖	33	19	18		Tokaj	2	↖
778 Sárospatak	3	↖	33	20	18	6	Szentendre	ny	

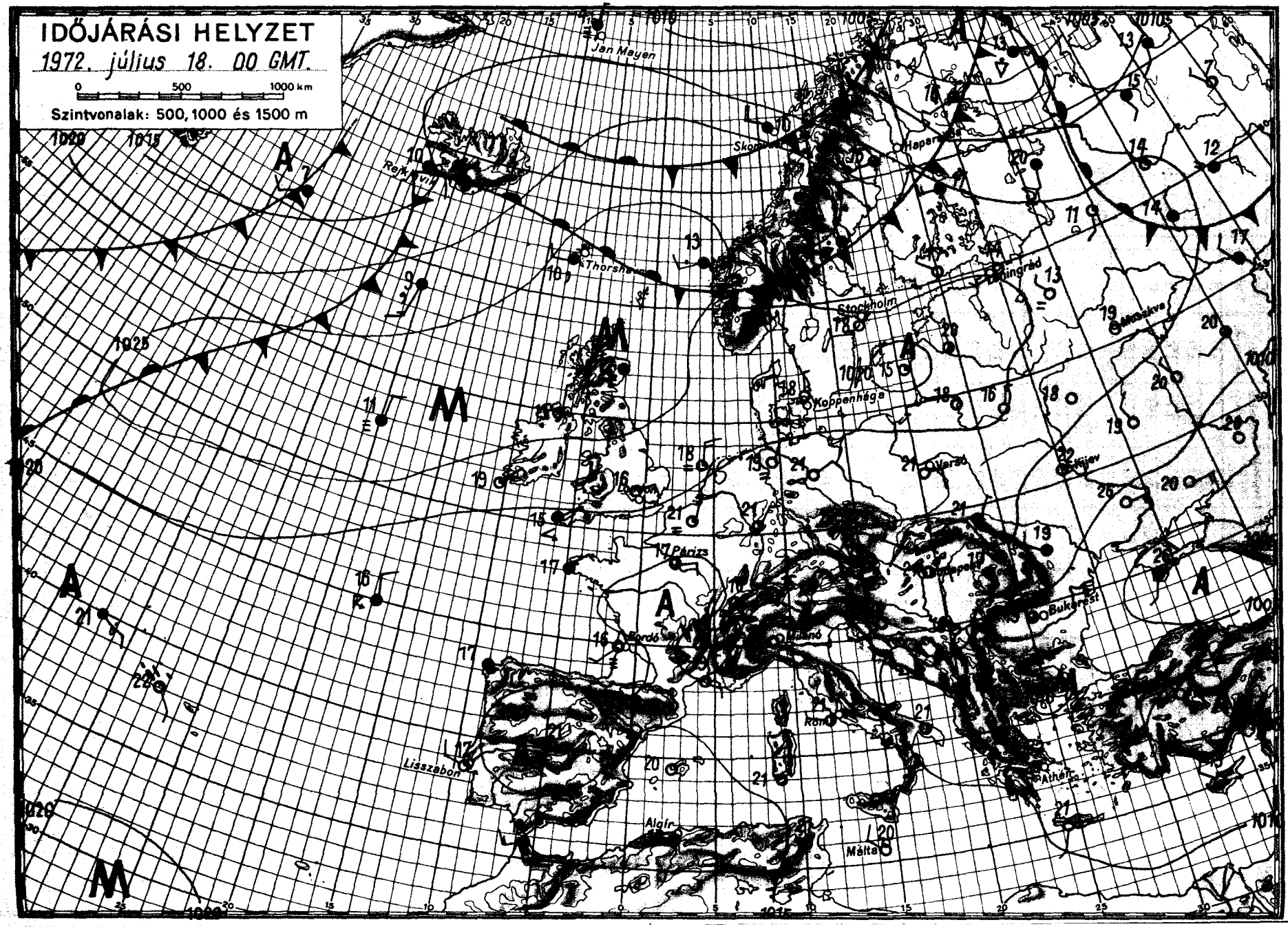
IDŐJÁRÁSI HELYZET
1972. július 18. 00 GMT.
0 500 1000 km
Szintvonalak: 500, 1000 és 1500 m
Jan Mayen
Thorshavn
Stockholm
Koppenhága
Párizs
Lisszabon
Algír
Málta
Athén
Bukarest
Kijev
Moszkva
Leningrád
Varsó
Róma
Bordó
Milánó
OFFSET: MTCHOA, BUDAPEST

IDŐJÁRÁSI NAPIJELENTÉS

ЕЖЕДНЕВНЫЙ МЕТЕОРОЛОГИЧЕСКИЙ БЮЛЛЕТЕНЬ • DAILY WEATHER REPORT
BULLETIN QUOTIDIEN DE TEMPS • TÄGLICHER WETTERBERICHT

KIADJA AZ ORSZÁGOS METEOROLÓGIAI INTÉZET
BUDAPEST II. KITAIBEL PÁL UTCA 1
TELEFON: KÖZPONT: 353-500, IDŐJELZŐ OSZT.: 150-410

MEGJELENIK NAPONKÉNT • ELŐFIZETÉSI ÁRA A POSTAI KÖLTSÉGGEL EGYÜTT NEGYEDÉVRE 60, Ft
KIADÁSÉRT FELEL AZ INTÉZET IGAZGATÓJA

85. évfolyam 201. szám + Budapest + 1972. julius 19. szerda

Az időjárási helyzet ma reggel és a várható időjárás:

Az óceán felől a hüvös és nedves légtömegek Izland-szigetén keresztül Észak-Európa felé áramlanak. Ezért ott változékony, az évszakhoz képest hüvös az idő. Nyugat- és Közép-Európa nagy része fölött továbbra is a leszálló légmozgás határozza meg az időjárást. Ezeken a területeken általában száraz az idő és a napsütés hatására 4, 9 fokkal magasabb a nappali hőmérséklet, mint az évszaknak megfelelő érték. A Kárpát-medencét nedves levegő tölti ki, igy a néhány órás napsütés is elegendő ahhoz, hogy helyi zápor, zivatar kialakuljon. A következő 36 óra folyamán sem várunk lényeges változást a Kárpát-medence időjárásában.

Hazánkban kedden időnként megnövekedett a felhőzet, ezért csak 4, 9 órán át sütött a nap. A kora délutáni óráktól a Dunántulon és a Duna-Tisza-közének északi felében záporok, zivatarok alakultak ki. Ezek közül néhányat heves szélroham és felhőszakadás is kisért. Néhány olyan jelentést is kaptunk mely időjárás okozta kárról számol be. A lehullott eső mennyisége általában 10 mm alatt maradt, de azokban a körzetekben, ahol felhőszakadás is volt, 20, 35 mm-es csapadékmennyiségről is érkezett jelentés. A hőmérséklet napközben 27.33 fokig emelkedett. Ma hajnalra 15, 21 fokig hült le a levegő. Délelőtt változóan felhős volt az ég, 11 óráig esőt sehonnan sem jelentettek. A hőmérséklet 11 órára 25, 29 fokig emelkedett.

Ma 12 órakor Budapesten a hőmérséklet 26 fok, a tengerszintre átszámitott légnyomás 759 mm, gyengén emelkedik.

A Balaton vizének hőmérséklete Siófoknál 11 órakor 23 fok volt.

Várható időjárás csütörtök estig:

Változóan felhős idő, délutáni helyi záporok, zivatarok.
Mérsékelt, napközben megélénkülő, zivatar idején átmenetileg erős északkeleti, keleti szél.
Enyhe éjszaka, meleg nappal.
Várható legalacsonyabb éjszakai hőmérséklet : 16, 21
legmagasabb nappali hőmérséklet csütörtökön: 27,32 fok között.

Bartha Péterné s.k.

A hőmérséklet napi középértéke és eltérése a 100 évi átlagtól /Budapesten/:

1972. VII. 18. 23,3 C° +1,0 C°

1871 óta ezen a napon Budapesten előfordult:

legmagasabb hőmérséklet 35,2 C° /1918/
legalacsonyabb hőmérséklet 10,2 C° /1883/

72.0389.

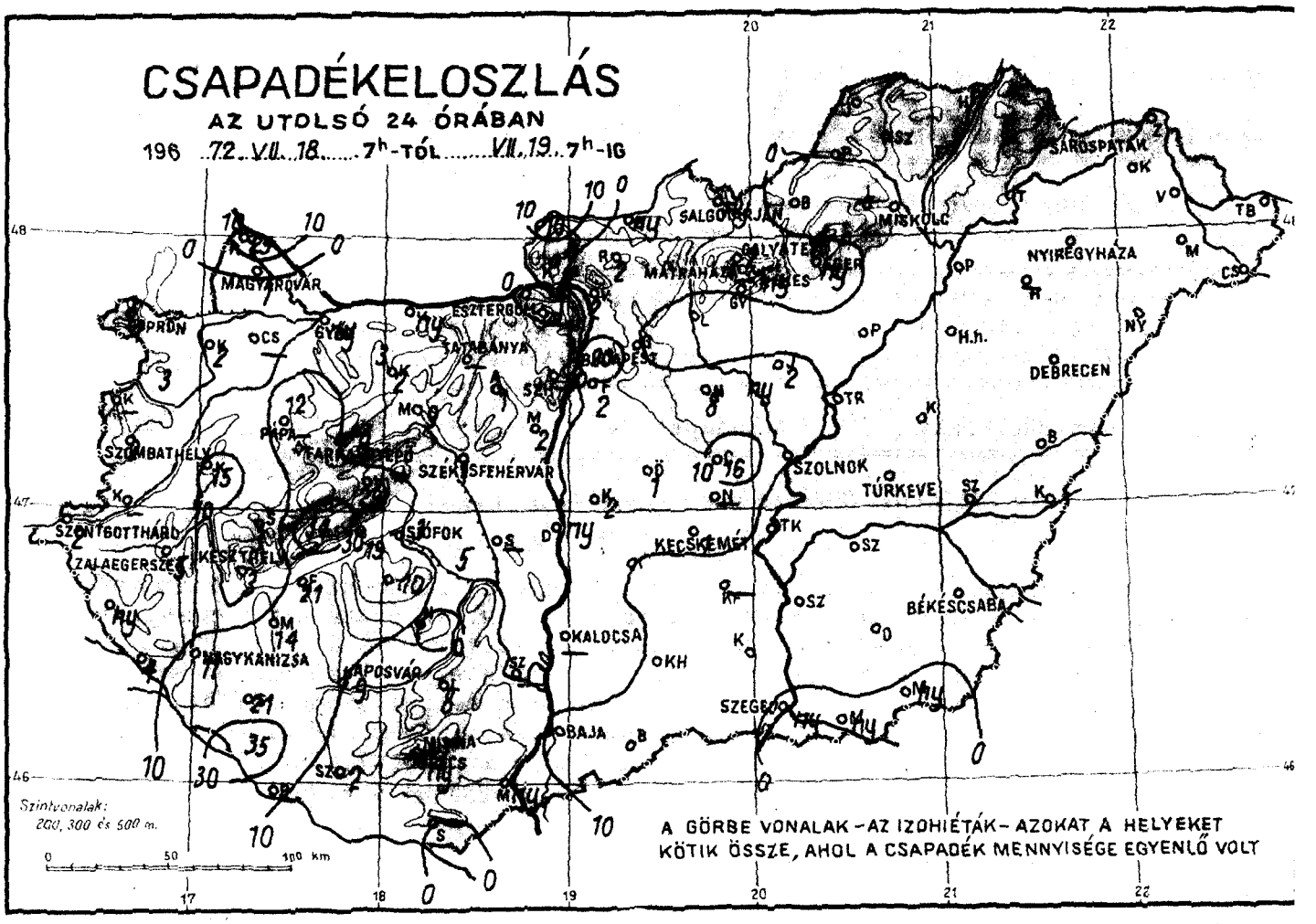
CSAPADÉKELOSZLÁS
AZ UTOLSÓ 24 ÓRÁBAN
196 72. VII. 18. 7h-TÓL VII. 19. 7h-IG
MAGYARÓVÁR
ESZTERGOM
TATABÁNYA
BUDAPEST
SALGÓTARJÁN
MISKOLC
SÁROSPATAK
NYÍREGYHÁZA
DEBRECEN
SZOMBATHELY
PAPA
SZÉKESFEHÉRVÁR
SZOLNOK
TÚRKEVE
SZENTGOTTHÁRD
ZALAEGERSZEG
KESZTHELY
SIÓFOK
KECSKEMÉT
BÉKÉSCSABA
NAGYKANIZSA
KAPOSVÁR
KALOCSA
SZEGED
BAJA
Szintvonalak:
200, 300 és 500 m.
A GÖRBE VONALAK – AZ IZOHIÉTÁK – AZOKAT A HELYEKET
KÖTIK ÖSSZE, AHOL A CSAPADÉK MENNYISÉGE EGYENLŐ VOLT

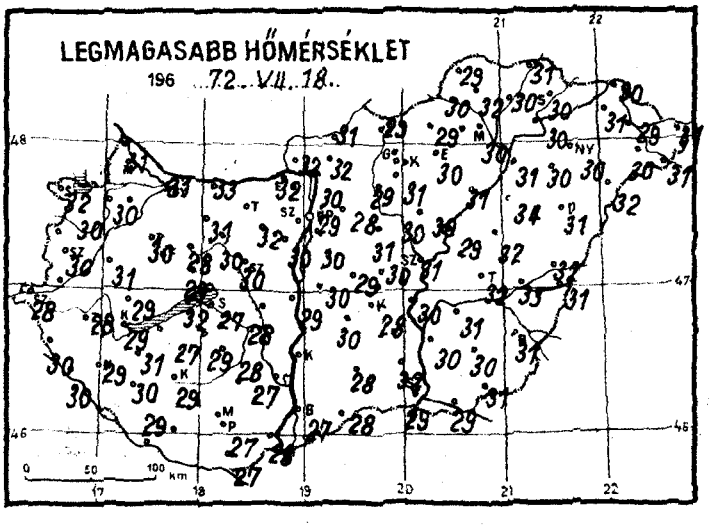
LEGMAGASABB HŐMÉRSÉKLET
196 72. VII. 18.

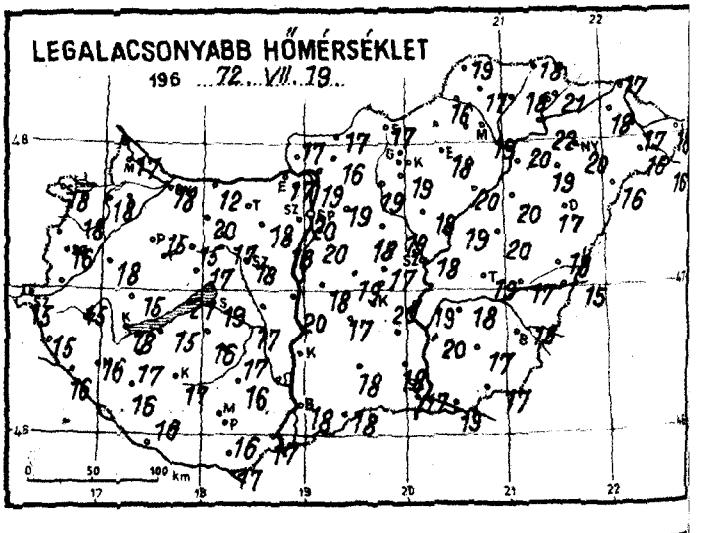
LEGALACSONYABB HŐMÉRSÉKLET
196 72. VII. 19.

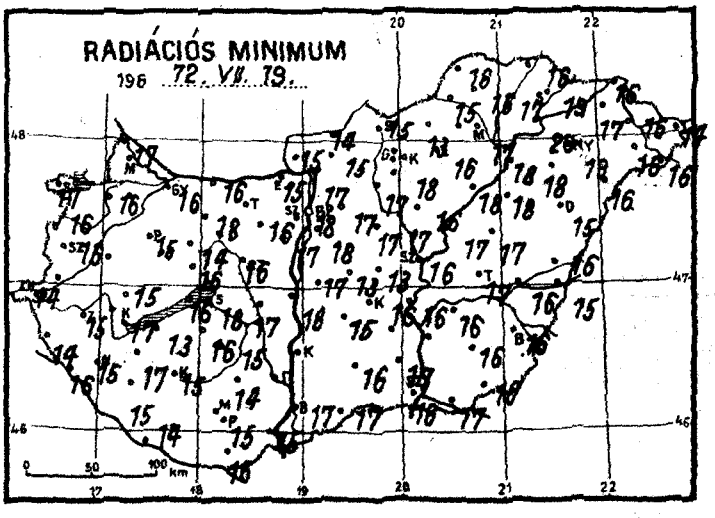
RADIÁCIÓS MINIMUM
196 72. VII. 19.

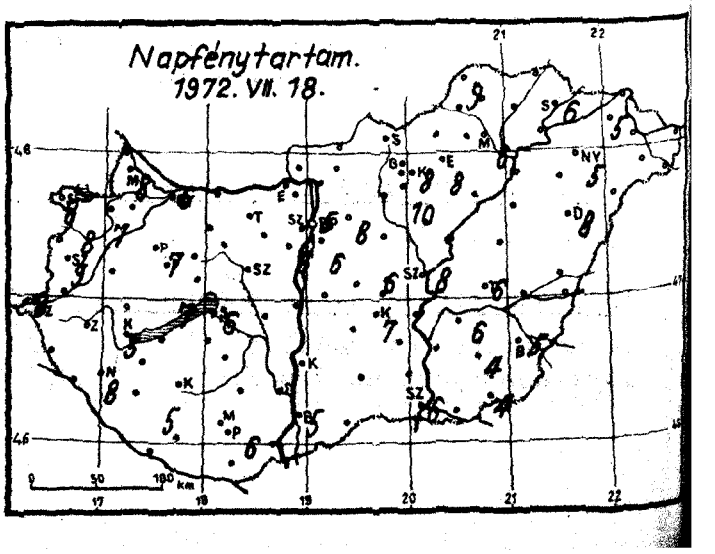
Napfénytartam.
1972. VII. 18.

1972. július hó,

19. nap szerda

	Az utolsó 24 óra adatai						24 órai csapadék mm		
	Csapadék (mm)		Hőmérsékleti szélsőségek			Napsütés (óra) tegnap			
			tegnapi nappali max.	éjszakai min..	min. 5 cm-en				
12815 Magyaróvár	1	↖	30	17	16	8	Rajka	29	↖
822 Győr	ny	↖	31	18	16	6	Kapuvár	2	↖
825 Pápa	12	↖	30	15	15	7	Csorna	3	↖
805 Sopron	1	<	30	18	17	8	Komárom	ny	↖
812 Szombathely	8	↖	30	16	16	9	Káld	15	
910 Szentgotthárd	2	↖	28	15	14	8	Sopronhorpács	3	↖
915 Zalaegerszeg	5	↖	28	15	15		Körmend	–	
Lenti	ny		30	15	14		Letenye	4	↖
925 Nagykanizsa	11	↖	29	16	15	8	Sümeg	3	↖
920 Keszthely	3	↖	29	18	17	6	Zirc	9	↖
Tihany	19	↓	32	21	16		Kisbér	2	↓
935 Siófok	3	↖	27	19	18	6	Mór	9	↖
942 Pécs	ny	↖	27	16	15	6	Alcsútdoboz	1	↖
941 Misinatető (534 m)	–						Esztergom	•	
Siklós	•	←	27	17	14		Dobogókő	–	
827 Farkasgyepű (400 m)	–						Fonyód	21	↖
Veszprém	29	↖	29	17	16		Tab	10	↖
833 Tatabánya	–						Sárbogárd	5	↓
843 Budapest (Feriheg.) Lőrinc	2		30	20	18	6	Lengyel	8	←
840 Budapest OMI	20	↖	30	20	18	5	Nagykónyi	•	↖
841 Budapest (Szabadságh., 474 m)	–						Marcali	14	↖
Martonvásár	2	↓	30	18	17	6	Somogyszob	21	↖
835 Székesfehérvár	1		30	18	16		Kaposvár	8	↖
Dunaújváros	ny	↖	29	20	18		Hencsz.gy.	35	↖
Szekszárd	–						Szigetvár	2	
Mohács	ny	↓	28	17	15		Bácsalmás	•	
960 Baja	•	↖	27	18	17	5	Kiskunhalas	•	
955 Kalocsa	–						Izsák	•	
Cegléd	16	↖	30	17	13	6	Kunsztmiklós	2	↖
860 Szolnok	•		31	18	16	8	Örkény	1	
970 Kecskemét	1		28	20	16	7	Nagykáta	8	↖
Kiskunfélegyháza	–						Jászapáti	2	↖
982 Szeged	ny		29	17	16	6	Tiszakécske	•	
Mezőhegyes	ny		31	17	16	4	Nagykörös	–	
Orosháza	•		30	17	16	4	Kistelek	•	
990 Békéscsaba	•		31	16	16	5	Makó	ny	
875 Túrkeve	•		32	19	17	6	Szentes	•	
Berettyóújfalu	•		32	18	16		Szarvas	•	
880 Debrecen	•		31	17	15	8	Szeghalom	•	←
892 Nyíregyháza	•		30	20	19	5	Körösszakál	•	
788 Kisvárda	•		31	18	17	5	Tiszaroff	•	
Mátészalka	•		30	16	16		Poroszló	•	
Tiszabecs	•		31	18	14		Karcag	•	
Vác	2	↖	30	19	17		Hortobágy	•	
Gödöllő	3	↖	28	19	17	8	Polgár	•	
Lőrinci	•		29	19	17		Hajdúdorog	•	
Gyöngyös	•		31	19	18	10	Nyírlugos	•	
Balassagyarmat	ny	↓	31	17	14		Bakcsod	•	
755 Salgótarján	ny		29	17	15		Vásárosnamény	•	
Galyatető (932 m)	2		24	14			Záhony	•	
851 Kékestető (1000 m)	ny	↖	22	15	14	8	Vámosmikola	–	
Mátraháza (672 m) Kompolt	•		30	20	18	9	Romhány	2	↖
865 Eger	ny		30	18	16	8	Borsodnádasd	•	
Putnok	•		30	16	15		Jósvafő	•	
Lillafüred	–						Szendrőlád	•	
772 Miskolc	•		30	19	17	6	Hidasnémeti	•	
Füged	•		30	18	17		Tokaj	•	
778 Sárospatak	•		30	21	19	6	Szentendre	1	↖

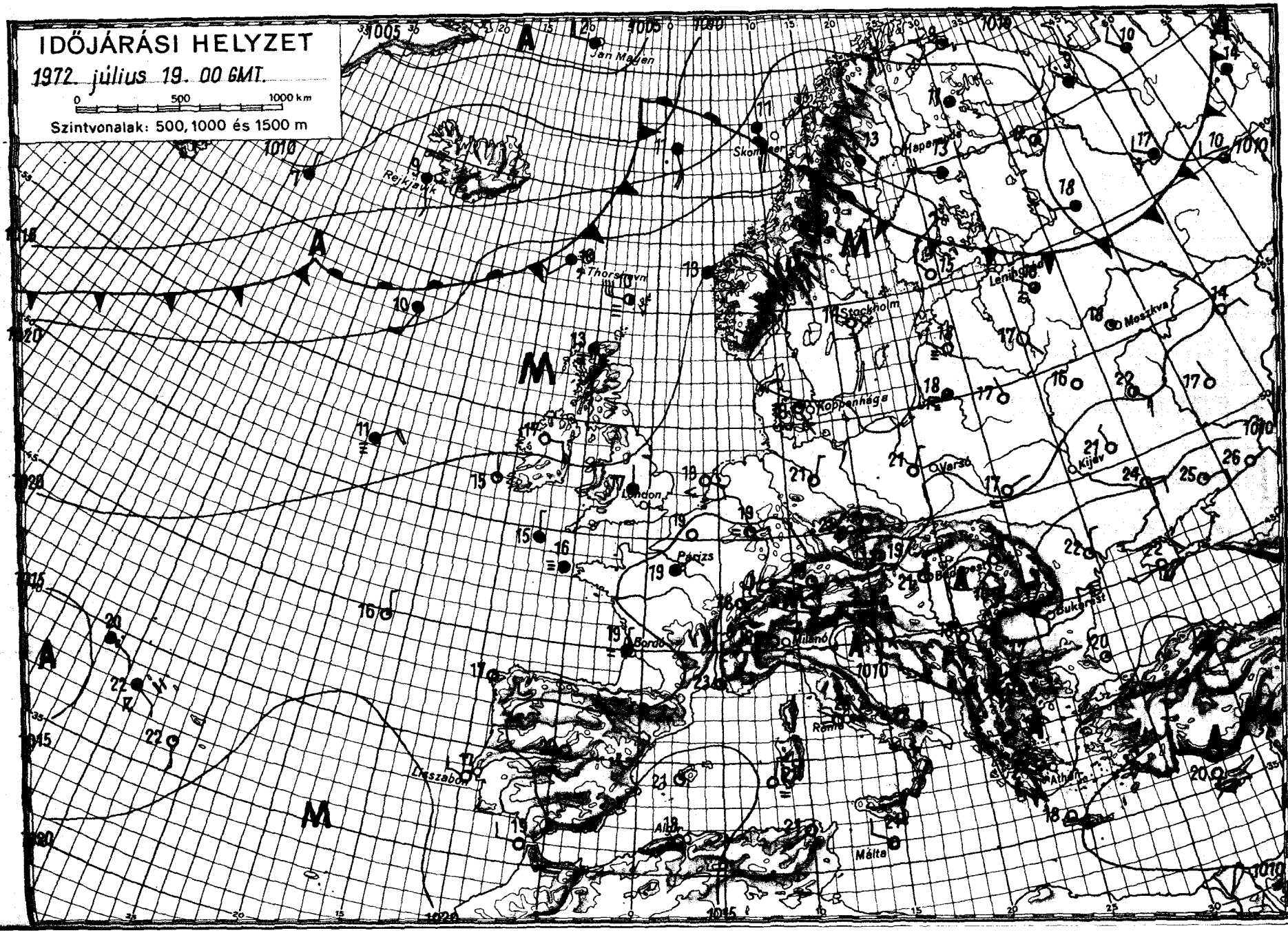
IDŐJÁRÁSI HELYZET
1972. július 19. 00 GMT.
0 500 1000 km
Szintvonalak: 500, 1000 és 1500 m
Jan Mayen
Reykjavik
Thorshavn
Skomer
Hapenda
Stockholm
Leningrad
Moszkva
Koppenhága
London
Párizs
Bordeaux
Milánó
Bukarest
Varsó
Kijev
Róma
Athén
Málta
Lisszabon
Alger

IDŐJÁRÁSI NAPIJELENTÉS

ЕЖЕДНЕВНЫЙ МЕТЕОРОЛОГИЧЕСКИЙ БЮЛЛЕТЕНЬ • DAILY WEATHER REPORT
BULLETIN QUOTIDIEN DE TEMPS • TÄGLICHER WETTERBERICHT

KIADJA AZ ORSZÁGOS METEOROLÓGIAI INTÉZET
BUDAPEST II. KITAIBEL PÁL UTCA 1
TELEFON: KÖZPONT: 353-500, IDŐJELZŐ OSZT.: 150-410

MEGJELENIK NAPONKÉNT * ELŐFIZETÉSI ÁRA A POSTAI KÖLTSÉGGEL EGYÜTT NEGYEDÉVRE 60, Ft
KIADÁSÉRT FELEL AZ INTÉZET IGAZGATÓJA

85. évfolyam 202. szám + Budapest + 1972. julius 20. csütörtök

Az időjárási helyzet ma reggel és a várható időjárás:

Nyugat- és Közép-Európa nagy részén, valamint a Balkán félszigeten a talajközeli gyenge légmozgások, a meleg nedves levegő továbbra is kedvez a helyi záporok, zivatarok kialakulásának. A változékonyabb időjárást okozó óceáni hüvösebb levegő pályája a Skandináv-félsziget északi felét, Finnországot, és a Fehér-tenger térségét érinti. A hüvösebb levegő vonulását ezeken a területeken szórványos esők, záporok, egy-két helyen zivatarok kisérik. A következő 36 óra folyamán a Kárpát-medence időjárásában változás nem lesz.

Hazánkban szerdán változóan felhős, meleg idő volt. A felhőzettől függően 5, 12 órán át sütött a nap. Szorványosan keletkezett zápor, zivatar. A lehullott csapadék mennyisége általában csapadéknyom és 8 mm között váltakozott, de Lőrinciben 11, Vácott 14, Balassagyarmaton 27, Fügödön 37 mm-t mértek. A hőmérséklet napközben 27,34 fokig emelkedett. Csütörtök hajnalra 15,21 fokig hült le a levegő. Ma délelőtt általában kevés felhő volt. A hőmérséklet 11 órakor az ország területén 25,29 fok között váltakozott.

Ma 12 órakor Budapesten a hőmérséklet 29 fok, a tengerszintre átszámitott légnyomás 758 mm, alig változik.

A Balaton vizének hőmérséklete Siófoknál 11 órakor 25 fok volt.

Várható időjárás péntek estig:
Főként nappali felhőképződés, elsősorban a délutáni, esti órákban helyi záporok, zivatarok.
Gyenge, napközben kissé élénkebb változó irányu szél, a zivatar idején átmenetileg megerősödik. Fülledt meleg marad az idő.
Várható legalacsonyabb éjszakai hőmérséklet: 16,21 fok között,
legmagasabb nappali hőmérséklet pénteken: 30 fok körül.

Vadkerti Ferenc s.k.

TÁVOLABBI KILÁTÁSOK KEDD REGGELIG:
Tovább tart a fülledt meleg idő. Néhány helyen zápor, zivatar lehetséges. Legalacsonyabb hajnali hőmérsékletek 16, 21 fok között. Legmagasabb nappali hőmérsékletek 27, 33 fok között. Jelentős mennyiségü /legalább 5 mm/ csapadék az ország területének 40 százalékán várható.

TÁVELŐREJELZŐ OSZTÁLY

A hőmérséklet napi középértéke és eltérése a 100 évi átlagtól /Budapesten/:

1972. VII. 19.	24,9 C°	+3,0 C°

1871 óta ezen a napon Budapesten előfordult:

legmagasabb hőmérséklet	34,9 C° /1920/	
legalacsonyabb hőmérséklet	11,8 C° /1970/	

72.0390.

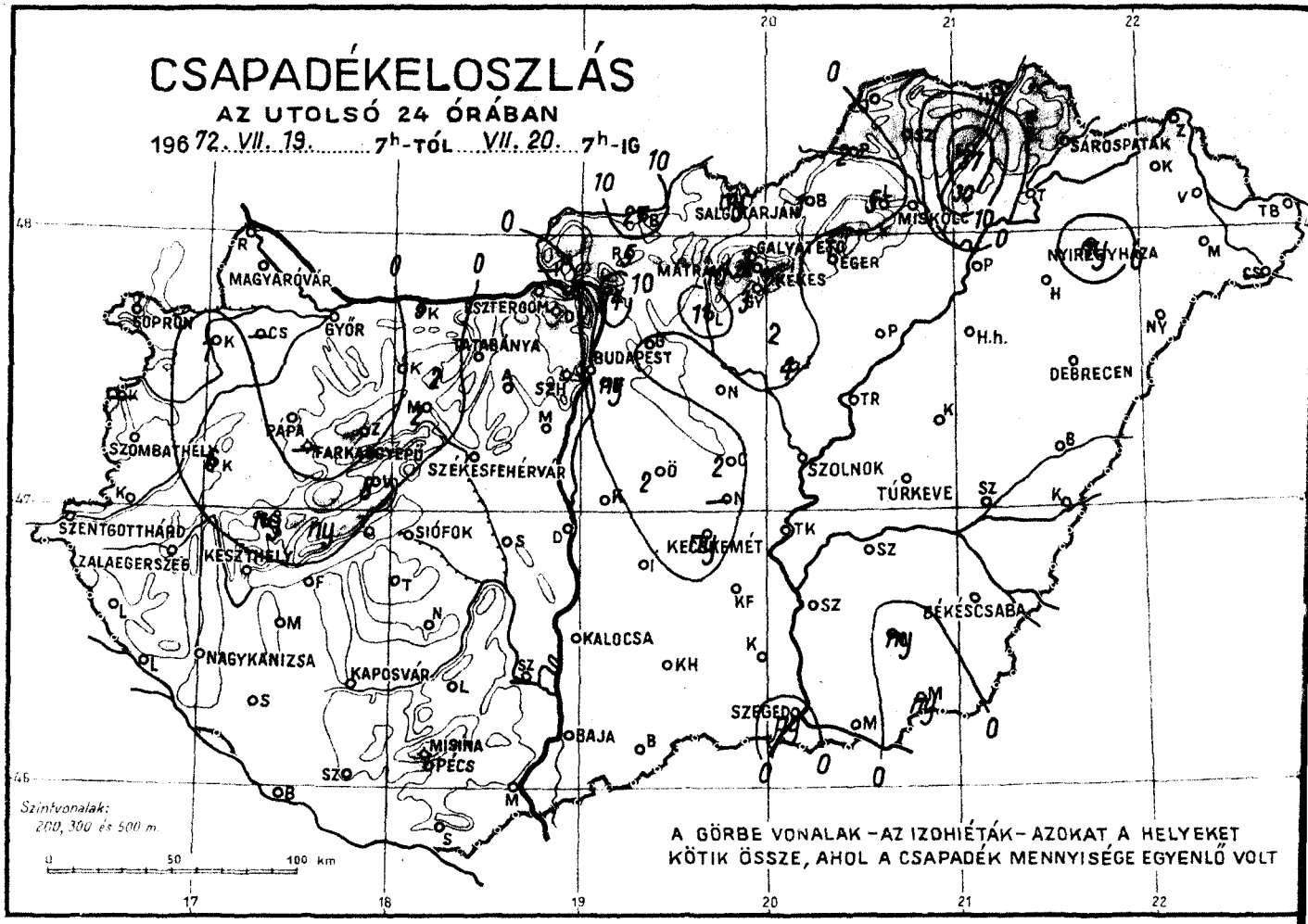
CSAPADÉKELOSZLÁS
AZ UTOLSÓ 24 ÓRÁBAN
1972. VII. 19. 7h-TÓL VII. 20. 7h-IG
MAGYARÓVÁR
SOPRON
GYŐR
ESZTERGOM
TATABÁNYA
BUDAPEST
SALGÓTARJÁN
MISKOLC
SÁROSPATAK
NYÍREGYHÁZA
DEBRECEN
SZOLNOK
TÚRKEVE
PAPA
SZOMBATHELY
FARKASGYEPŰ
SZÉKESFEHÉRVÁR
SZENTGOTTHÁRD
ZALAEGERSZEG
KESZTHELY
SIÓFOK
KECSKEMÉT
NAGYKANIZSA
KAPOSVÁR
KALOCSA
BÉKÉSCSABA
SZEGED
MISINA
PÉCS
BAJA
Szintvonalak:
200, 300 és 500 m
A GÖRBE VONALAK – AZ IZOHIÉTÁK – AZOKAT A HELYEKET
KÖTIK ÖSSZE, AHOL A CSAPADÉK MENNYISÉGE EGYENLŐ VOLT

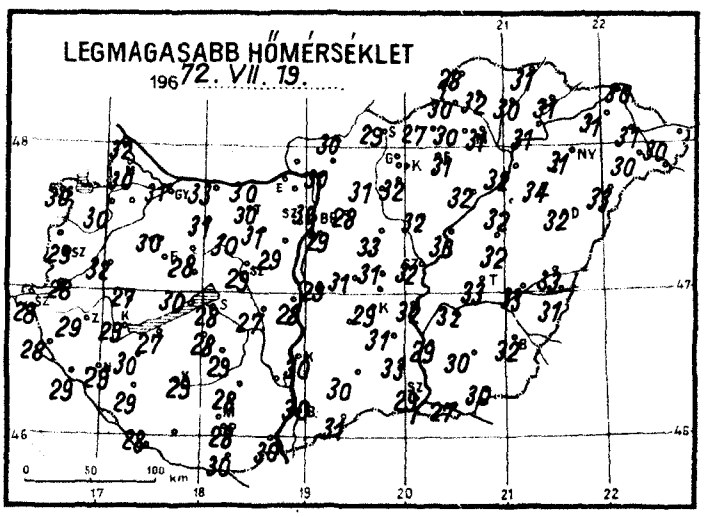
LEGMAGASABB HŐMÉRSÉKLET
1972. VII. 19.

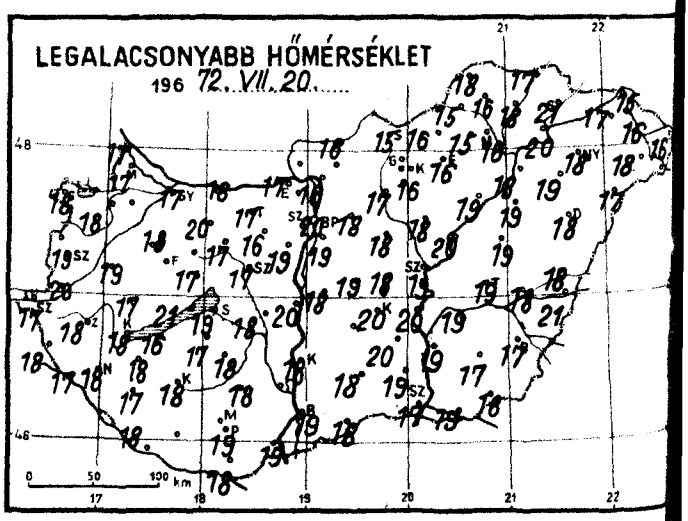
LEGALACSONYABB HŐMÉRSÉKLET
1972. VII. 20.

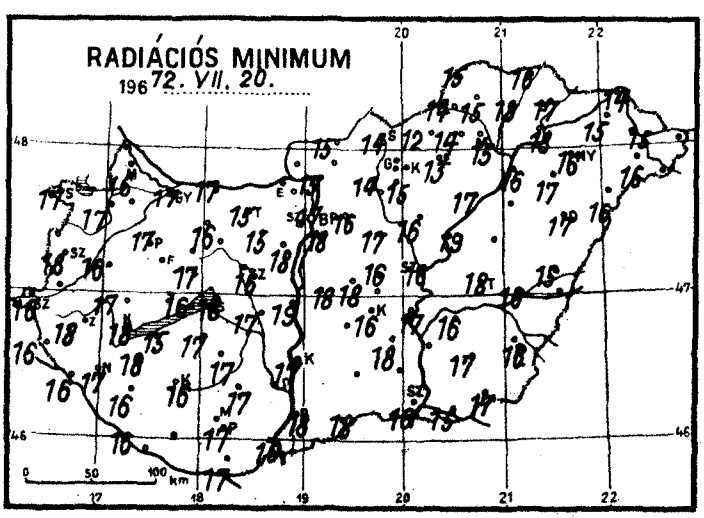
RADIÁCIÓS MINIMUM
1972. VII. 20.

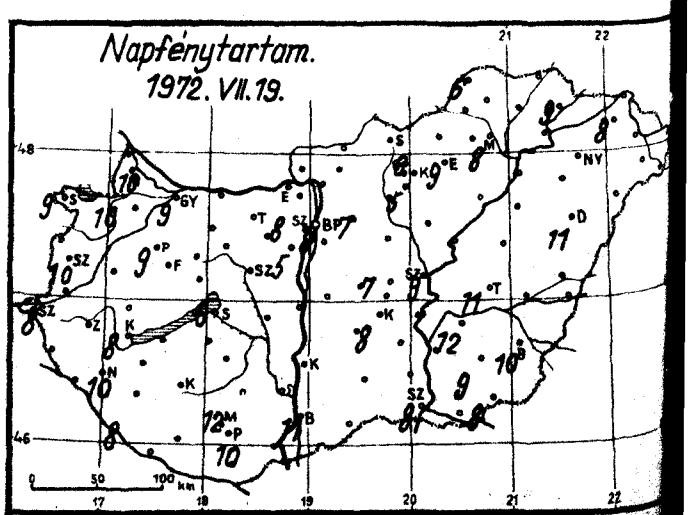
Napfénytartam.
1972. VII. 19.

1972. julius hó,
20. nap csütörtök

	Az utolsó 24 óra adatai						24 órai csapadék mm		
	Csapadék (mm)		Hőmérsékleti szélsőségek: tegnapi nappali max.	éjszakai min.	min. 5 cm-en	Napsütés (óra) tegnap			
12815 Magyaróvár	•		30	17	16	10	Rajka	•	
822 Győr	•		31	17	17	9	Kapuvár	1	↖
825 Pápa	•		30	18	17	9	Bábolna	2	↖
805 Sopron	•		30	18	17	9	Komárom	5	↖
812 Szombathely	•		29	19	18	10	Káld	6	▽
910 Szentgotthárd	•		28	17	16	8	Sopronhorp.	–	
915 Zalaegerszeg	•		29	18	18		Körmend	•	
Lenti	•		28	18	16		Letenye	•	
925 Nagykanizsa	•		29	18	17	10	Sümeg	ny	↖
920 Keszthely	•		29	18	18	8	Zirc	•	
Tihany	•		30	21	16		Kisbér	•	
935 Siófok	•		28	19	18	6	Mór	2	↖
942 Pécs	•		28	19	17	10	Alcsútdoboz	•	
941 Misinatető (534 m)	•		26	20	16	12	Esztergom	•	
Siklós	•	∩	30	18	17		Dobogókő	•	
827 Farkasgyepű (400 m)	–						Fonyód	•	
Veszprém	8	↖	28	17	17		Tab	•	
833 Tatabánya	•		30	17	15		Sárhatvan	•	
843 Budapest (Lőrinc)	ny	↖	29	19	18		Lengyel	•	∩
840 Budapest OMI	•		30	20	17	8	Nagykónyi	•	
841 Budapest (Szabadságh., 474 m)	•		27	19	16	8	Marcali	•	
Martonvásár	•		29	19	18	5	Somogyszob	•	
835 Székesfehérvár	•		29	17	16		Kaposvár	•	∩
Dunaújváros	•		28	20	19		Komlószt.gy.	•	
Szekszárd	–						Szigetvár	•	
Mohács	•		30	19	16		Bácsalmás	•	
960 Baja	•	•	30	19	18	11	Kiskunhalas	•	
955 Kalocsa	•		30	18	17		Izsák	•	
Cegléd	2	▽	31	18	16	7	Kunsztmiklós	•	
860 Szolnok	•		32	19	16	9	Örkény	2	
970 Kecskemét	ny	↖	29	20	16	8	Nagykáta	•	
Kiskunfélegyháza	•		31	20	18		Jászapáti	4	↖
982 Szeged	ny	▽	29	17	16	8	Tiszakécske	•	
Mezőhegyes	ny		30	18	17	8	Nagykörös	–	
Orosháza	ny	▽	30	17	17	9	Kistelek	•	
990 Békéscsaba	•		32	17	16	10	Makó	•	
875 Túrkeve	•		33	19	18	11	Szentes	•	
Berettyóújfalu	•	∩	33	18	15		Szarvas	•	
880 Debrecen	•		32	18	17	11	Szeghalom	•	
892 Nyíregyháza	ny	▽	31	18	16		Körösszakál	•	
Kisvárda	•		31	17	15	8	Tiszaroff	•	
Mátészalka	•		30	18	16		Poroszló	•	
Tiszabecs	•		30	16			Karcag	•	
Vác	14	↖	30	16	15		Hortobágy	•	
Gödöllő	•		28	18	16	7	Polgár	•	
Lőrinci	11	↖	31	17	14		Hajdúdorog	•	
Gyöngyös	3	▽	32	16	15	5	Nyírlugos	•	
Balassagyarmat	27	↖▲	30	16	15		Pócsmegy.	–	
755 Salgótarján	ny		29	15	14		Vásárosnamény	•	
Galyatető (932 m)	1	↖	26	15			Záhony	•	
851 Kékestető (1000 m)	1	↖	23	15	14	6	Vámosatádi	–	
Mátrahá[illegible]	2	▽	31	18	16	7	Rombány	5	↖
865 Eger	•		31	16	13	9	Borsodnádasd	1	↖
Putnok	2	↖	30	15	14		Jósvafő	•	
Lillafüred	5	▽	30	15	14		Szendrőlád	•	
772 Miskolc	•		31	16	15	8	Hidasnémeti	•	
Füged	37	↖▲	30	18	18		Tokaj	•	
778 Sárospatak	•		31	21	17	9	Szentendre	•	

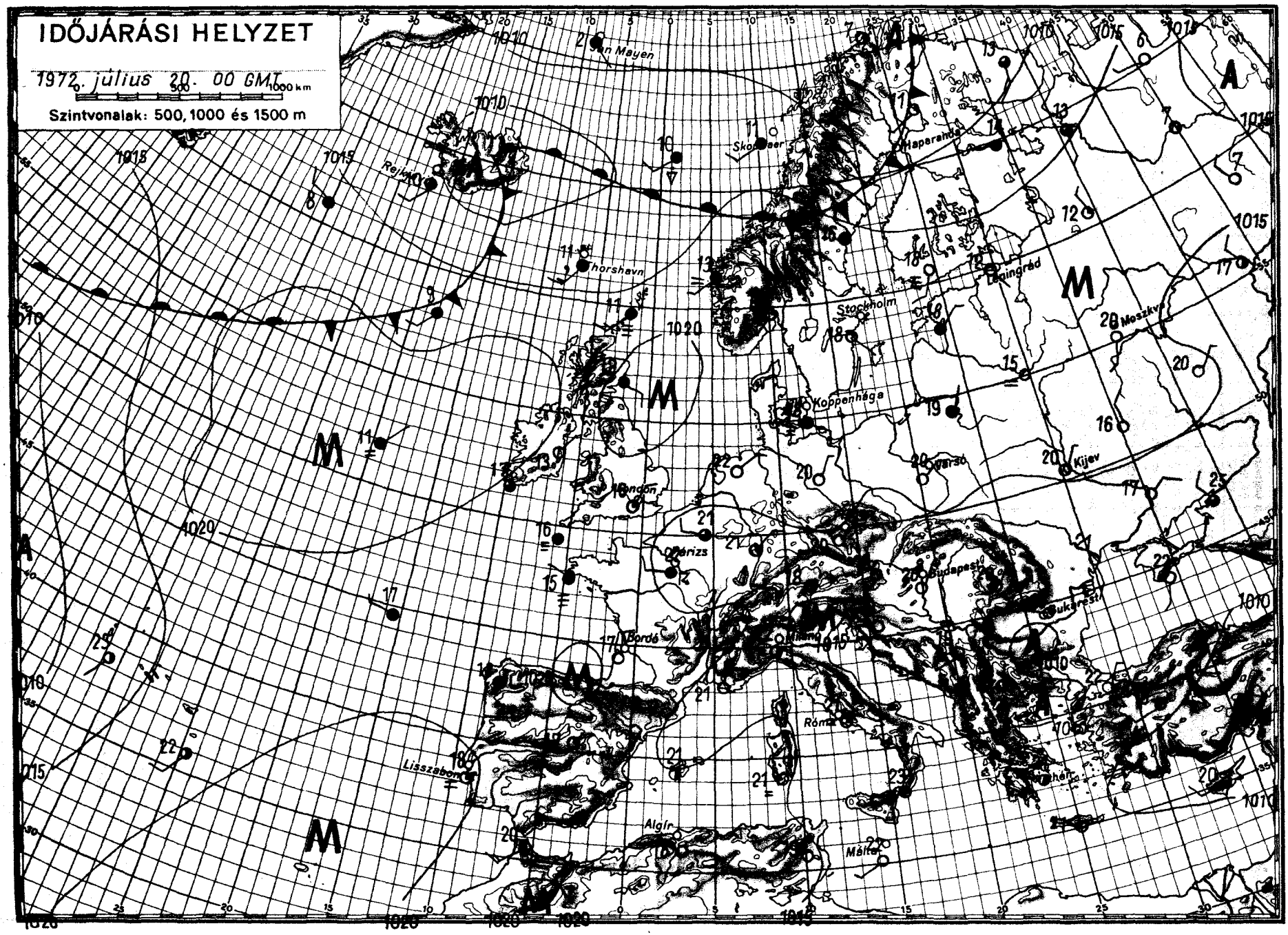
IDŐJÁRÁSI HELYZET
1972. július 20. 00 GMT
0 500 1000 km
Szintvonalak: 500, 1000 és 1500 m
Jan Mayen
Skoorsteer
Haparanda
Rejkjavik
Thorshavn
Leningrád
Stockholm
Moszkva
Koppenhága
London
Párizs
Kijev
Budapest
Bukarest
Bordó
Róma
Lisszabon
Algír
Málta

IDŐJÁRÁSI NAPIJELENTÉS

ЕЖЕДНЕВНЫЙ МЕТЕОРОЛОГИЧЕСКИЙ БЮЛЛЕТЕНЬ • DAILY WEATHER REPORT
BULLETIN QUOTIDIEN DE TEMPS • TÄGLICHER WETTERBERICHT

KIADJA AZ ORSZÁGOS METEOROLÓGIAI INTÉZET
BUDAPEST II. KITAIBEL PÁL UTCA 1
TELEFON: KÖZPONT: 353-500, IDŐJELZŐ OSZT.: 150-410

MEGJELENIK NAPONKÉNT • ELŐFIZETÉSI ÁRA
A POSTAI KÖLTSÉGGEL EGYÜTT NEGYEDÉVRE 60, Ft
KIADÁSÉRT FELEL AZ INTÉZET IGAZGATÓJA

85. évfolyam 203. szám + Budapest + 1972. julius 21. péntek

Az időjárási helyzet ma reggel és a várható időjárás:

Európa időjárásában fokozatos átalakulás indult meg. Egy héten keresztül leszálló légmozgás határozta meg a terület időjárását. Az ebben kialakult magas légnyomás azonban fokozatosan csökkent, ennek következtében a talaj mentén jellegtelen, határozott irány nélküli légmozgások jöttek létre. Ezzel egyidőben az Észak-Európa felett vonuló hüvös, óceáni levegő pályája egyre inkább délre tolódik, de a következő 36 órában ez a levegő még feltehetően nem érinti a Kárpát-medencét, igy marad a fülledt, meleg idő.

Hazánkban csütörtökön változóan felhős volt az ég, a nap 5, 12 órán át sütött. Többfelé keletkezett zápor, zivatar. A lehullott csapadék mennyiségének területi eloszlása szeszélyes. A legtöbb helyen 10 mm alatt maradt, de Bajáról, 23, Tiszakécskéről 25, Siklósról 32, Iregszemcséről 36, Nagyhörcsökről felhőszakadásból 63 mm-t jelentettek. A legmagasabb hőmérséklet 28, 34 fok között volt. Ma hajnalra 15, 21 fokig hült le a levegő. Délelőtt változóan felhős volt az ég, és a Duna-Tisza közéről zivatarokat jelentettek. 11 órakor 22, 28 fok között volt a hőmérséklet.

Ma 12 órakor Budapesten a hőmérséklet 29 fok, a tengerszintre átszámitott légnyomás 758 mm, gyengén süllyed.

A Balaton vizének hőmérséklete 11 órakor Siófoknál 25 fok volt.

Várható időjárás szombat estig:

Főként nappali felhőképződés további helyi záporokkal, zivatarokkal.
Mérsékelt, változó irányu, zivatarok idején átmenetileg erős szél.
Tovább tart a fülledt meleg idő.
Várható legalacsonyabb éjszakai hőmérséklet: 16, 21 fok között,
legmagasabb nappali hőmérséklet szombaton: 30 fok körül.

Bóna Márta s.k.

A hőmérséklet napi középértéke és eltérése a 100 évi átlagtól /Budapesten/:

1972. VII. 20.	26,6 C°	+4,6 C°

1871. óta ezen a napon Budapesten előfordult:

legmagasabb hőmérséklet	35,2 C° /1903/	
legalacsonyabb hőmérséklet	9,2 C° /1892/	

72,0391.

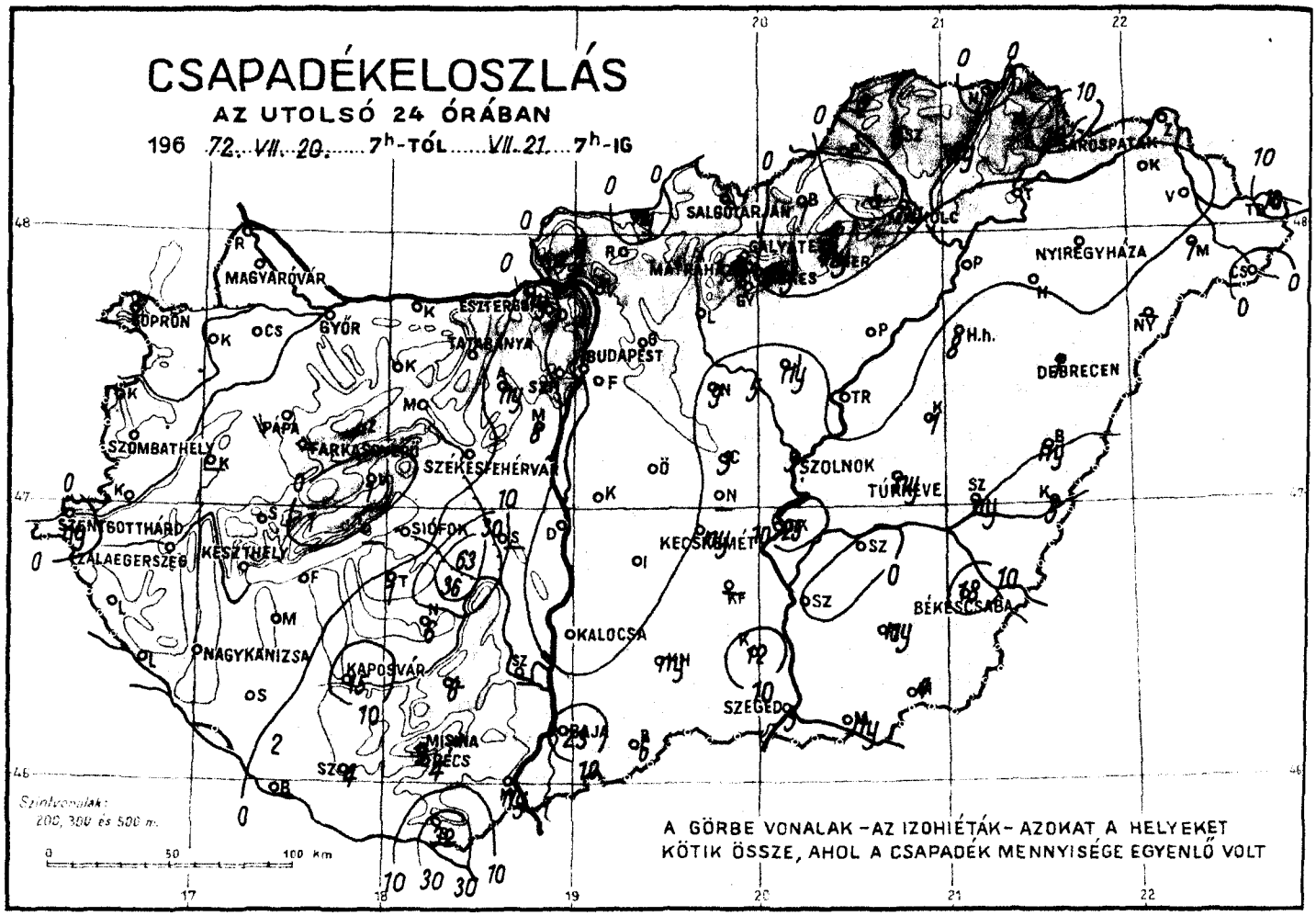
CSAPADÉKELOSZLÁS
AZ UTOLSÓ 24 ÓRÁBAN
196 72. VII. 20. 7h-TÓL VII. 21. 7h-IG
MAGYARÓVÁR
SOPRON
GYŐR
ESZTERGOM
TATABÁNYA
BUDAPEST
SZOMBATHELY
PÁPA
SZÉKESFEHÉRVÁR
SZOLNOK
DEBRECEN
NYÍREGYHÁZA
TÚRKEVE
SIÓFOK
KESZTHELY
KECSKEMÉT
BÉKÉSCSABA
KALOCSA
NAGYKANIZSA
KAPOSVÁR
SZEGED
MISKOLC
Szintvonalak:
200, 300 és 500 m.
A GÖRBE VONALAK – AZ IZOHIÉTÁK – AZOKAT A HELYEKET
KÖTIK ÖSSZE, AHOL A CSAPADÉK MENNYISÉGE EGYENLŐ VOLT

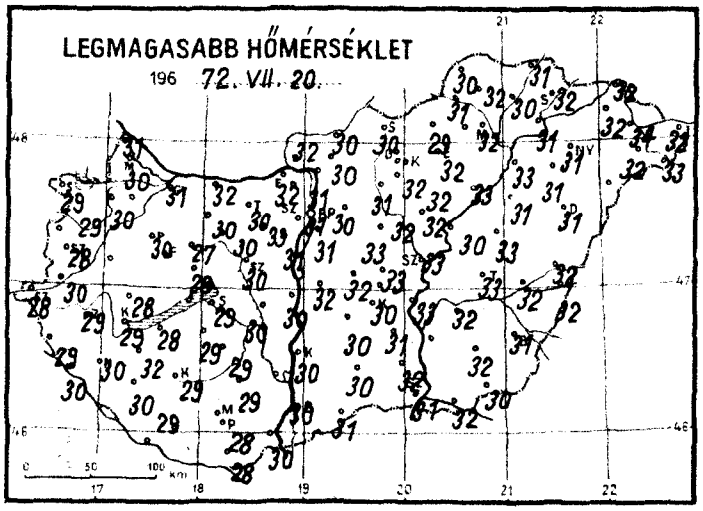
LEGMAGASABB HŐMÉRSÉKLET
196 72. VII. 20.

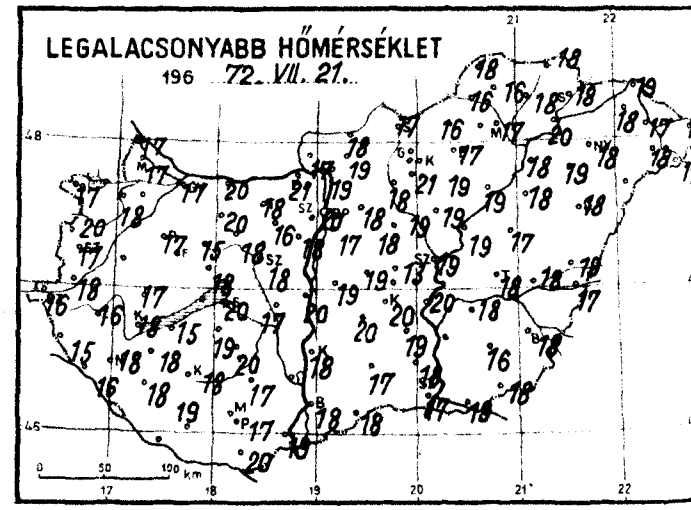
LEGALACSONYABB HŐMÉRSÉKLET
196 72. VII. 21.

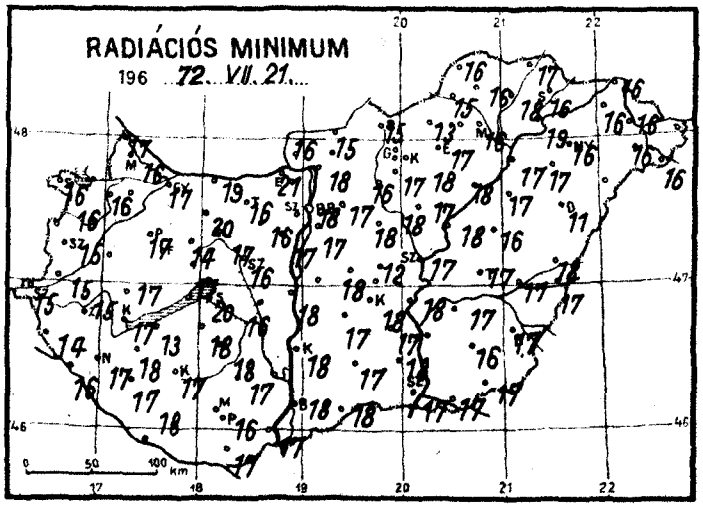
RADIÁCIÓS MINIMUM
196 72. VII. 21.

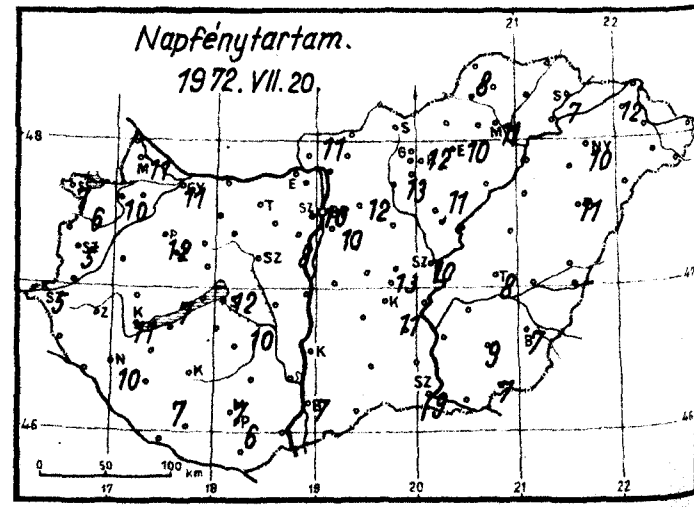
Napfénytartam.
1972. VII. 20.

1972. július hó,
21. péntek nap

	Az utolsó 24 óra adatai						24 órai csapadék mm		
	Csapadék (mm)		Hőmérsékleti szélsőségek			Napsütés (óra) tegnap			
			tegnapi nappali max.	éjszakai min.	min. 5 cm-en				
12815 Magyaróvár	•		30	17	16	11	Rajka	•	
822 Győr	•	=	31	17	17	11	Kapuvár	•	
825 Pápa	•	=<	30	17	17	12	Csorna	•	
805 Sopron	•	⟍	29	17	16	7	Komárom	•	
812 Szombathely	•	⟍	28	17	15	5	Káld	–	
910 Szentgotthárd	ny	⟍	28	16	16	5	Csepreg	•	
915 Zalaegerszeg	•		29	16	15		Körmend	•	
Lenti	•		29	15	14		Letenye	•	
925 Nagykanizsa	•	≡⟍	30	18	17	10	Sümeg	•	
920 Keszthely	•	=	29	18	17	11	Zirc	•	
Tihany	–						Kisbér	•	
935 Siófok	•	⟍	29	20	20	12	Mór	•	
942 Pécs	4	⟍	28	17	16	6	Alcsútdoboz	ny	⟍
941 Misinatető (534 m)	9	⟍	26	16	15	7	Esztergom	ny	⩒
Siklós	32	⟍	28	20	17		Dobogókő	•	
827 Farkasgyepű (400 m)	–						Fonyód	•	
Veszprém	1	⟍	29	18	17		Tab	1	⟍
833 Tatabánya	•		30	18	16		Sárbogárd	63	⩒
834 Budapest (Lőrinc	•	⟍	31	19	17	10	Lengyel	6	⟍
840 Budapest OMI	•		31	20	18	10	Nagykónyi	6	⟍
841 Budapest (Szabadságh., 474 m)	•		29	20	17		Marcali	•	
Martonvásár	8	⟍	31	18	17	8	Somogyszob	ny	⟍
835 Székesfehérvár	•	⟍	30	18	16		Kaposvár	15	⟍
Dunaújváros	•		30	20	18		Hencsksztgy.	2	
Szekszárd	–						Szigetvár	4	⟍
Mohács	ny		30	19	17		Bácsalmás	6	⟍
960 Baja	23		30	18	18	7	Kiskunhalas	ny	⟍
955 Kalocsa	•		30	18	18		Izsák	•	
Cegléd	3	⟍	33	13	12	13	Kunsztmiklós	•	
860 Szolnok	3	⟍	33	19	17	10	Örkény	•	
970 Kecskemét	ny	⩒⟍	30	20	18	11	Nagykáta	9	⟍
Kiskunfélegyháza	–		31	10	17		Jászapáti	ny	⟍
982 Szeged	3	⟍	31	17	17	9	Tiszakécske	25	⩒
Mezőhegyes	4	⟍	30	18	17	7	Mezőkövesd	–	
Orosháza	ny		32	16	16	9	Kistelek	12	⟍
990 Békéscsaba	18	⟍	31	18	17	7	Makó	ny	⩒
875 Túrkeve	ny	⟍	33	18	17	8	Szentes	•	⩒
Berettyóújfalu	ny	⩒	32	19	18		Szarvas	•	
882 Debrecen	1	⩒	31	18	11	11	Szeghalom	ny	⟍
892 Nyíregyháza	•		31	18	16	10	Körösszakál	5	⩒
788 Kisvárda	•		32	18	16	12	Tiszaroff	•	
Mátészalka	1		32	18	16		Poroszló	•	
Tiszabecs	10	⟍	32	16			Karcag	1	⟍
Vác	•	⟍	31	19	18		Hortobágy	8	⟍
Gödöllő	•		30	18	17	12	Polgár	•	
Lőrinci	•		31	18	16		Hajdúdorog	•	
Gyöngyös	•		32	21	17	13	Nyírlugos	–	
Balassagyarmat	ny	⟍	30	18	15		Tépod	•	
755 Salgótarján	•		30	17	15		Vásárosnamény	•	
Galyatető (932 m)	•	⟍	25	15	–		Záhony	1	
851 Kékestető (1000 m)	ny	⟍	23	16	15	12	Vámosmikola	•	
Mátraháza (672 m)	•	⟍	32	19	18	11	Romhány	•	
865 Eger	ny	⟍	32	17	17	10	Borsodnádasd	1	⟍
Putnok	•		31	16	15		Jósvafő	2	
Lillafüred	•		32	16	15		Szendrőlád	5	⟍
772 Miskolc	ny	⟍	32	17	16	11	Hidasnémeti	•	
Fügöd	ny	⟍	30	18	18		Tokaj	•	
778 Sárospatak	10	⟍	32	18	16	7	Szentendre	•	

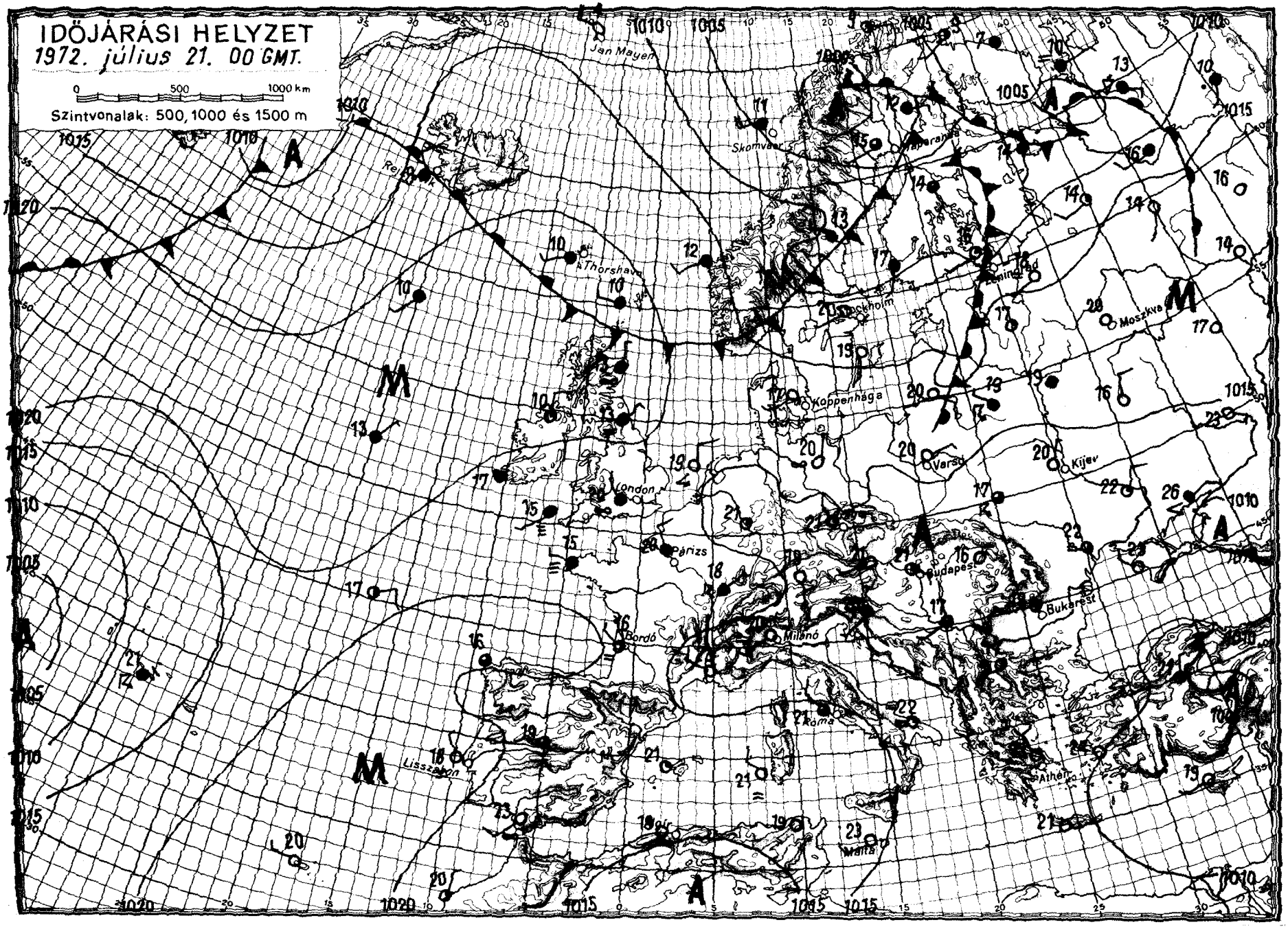
IDŐJÁRÁSI HELYZET
1972. július 21. 00 GMT.
0 500 1000 km
Szintvonalak: 500, 1000 és 1500 m
Jan Mayen
Skomvaer
Thorshavn
Stockholm
Moszkva
Koppenhága
Varsó
Kijev
London
Párizs
Budapest
Bukarest
Bordó
Milánó
Róma
Athén
Málta
Lisszabon

IDŐJÁRÁSI NAPIJELENTÉS

ЕЖЕДНЕВНЫЙ МЕТЕОРОЛОГИЧЕСКИЙ БЮЛЛЕТЕНЬ • DAILY WEATHER REPORT
BULLETIN QUOTIDIEN DE TEMPS • TÄGLICHER WETTERBERICHT

KIADJA AZ ORSZÁGOS METEOROLÓGIAI INTÉZET
BUDAPEST II. KITAIBEL PÁL UTCA 1
TELEFON: KÖZPONT: 353-500, IDŐJELZŐ OSZT.: 150-410

MEGJELENIK NAPONKÉNT • ELŐFIZETÉSI ÁRA A POSTAI KÖLTSÉGGEL EGYÜTT NEGYEDÉVRE 60, Ft
KIADÁSÉRT FELEL AZ INTÉZET IGAZGATÓJA

85. évfolyam 204. szám + Budapest + 1972. julius 22. szombat

Az időjárási helyzet ma reggel és a várható időjárás:

Finnországon át hüvösebb légtömegek áramlanak a Szovjetunió európai területeinek északi részére, és változékony, szeles, helyenként esős időjárást okoznak. Kontinensünk középső részén az időjárás alakulásában nem történt lényeges változás. A nappali felmelegedés a korán megnövekvő fehőzet, és a déli, délutáni órákban már kitörő záporok, zivatarok ellenére az évszaknak megfelelően, vagy néhány fokkal felette alakul. A Kárpát-medencében a következő 36 órában meleg marad az idő, ismét lesznek záporok, zivatarok.

Hazánkban pénteken változóan felhős, fülledt, meleg idő volt. A napos órák száma csak néhány helyen haladta meg a 10 órát, az ország nagy részén csak 3, 9 órán át sütött a nap. Többfelé keletkezett a déli, délutáni óráktól kezdve zápores, zivatar, egy-két helyen jégeső is volt. A lehullott eső mennyisége rendkivül szeszélyes eloszlást mutatott. Nagyobb mennyiség hullott a Bakony hegységben, a Duna-kanyarban, a Duna-Tisza közén, valamint a Mátra vidékén. Igy Salgótarjánból, Dobogókőről, a főváros egyes kerületeiből és Ceglédről 32, Veszprémből 34, Nógrád megyében Karancskeszitől 36, Barcsról, 37, Herendről 42, Kecskemétről 81, Kiskunfélegyházáról 82 mm-t jelentettek. A hőmérséklet napközben 27 33 fokig emlkedett. Szombat hajnalra 16, 21 fokig hült le a levegő. Délelőtt változóan felhős, fülledt, meleg idő volt, esőt még nem jelentettek. A hőmérséklet 11 órakor 24, 28 fok között váltakozott.

Ma 12 órakor Budapesten a hőmérséklet 29 fok, a tengerszintre átszámitott légnyomás 760 mm, alig változik.

A Balaton vizének hőmérséklete Siófoknál 11 órakor: 25 fok volt.

Várható időjárás vasárnap estig:

Főként napközben megnövekvő felhőzet, helyi záporokkal, zivatarokkal. Mérséklet napközben időnként megélénkülő, zivatar idején átmenetileg megerősödő északkeleti, keleti szél. Fülledt, meleg idő.
Várható legalacsonyabb éjszakai hőmérséklet: 16, 21 fok között,
legmagasabb nappali hőmérséklet vasárnap: 30 fok között.

Dunay Sándorné s.k.

A hőmérséklet napi középértéke és eltérése a 100 évi átlagtól /Budapesten/:

1972. VII. 21. 23,7 C° +1,9 C°

1871 óta ezen a napon-Budapesten előfordult:

legmagasabb hőmérséklet 35,5 C° /1886/
legalacsonyabb hőmérséklet 11,1 C° /1892/

72.0392.

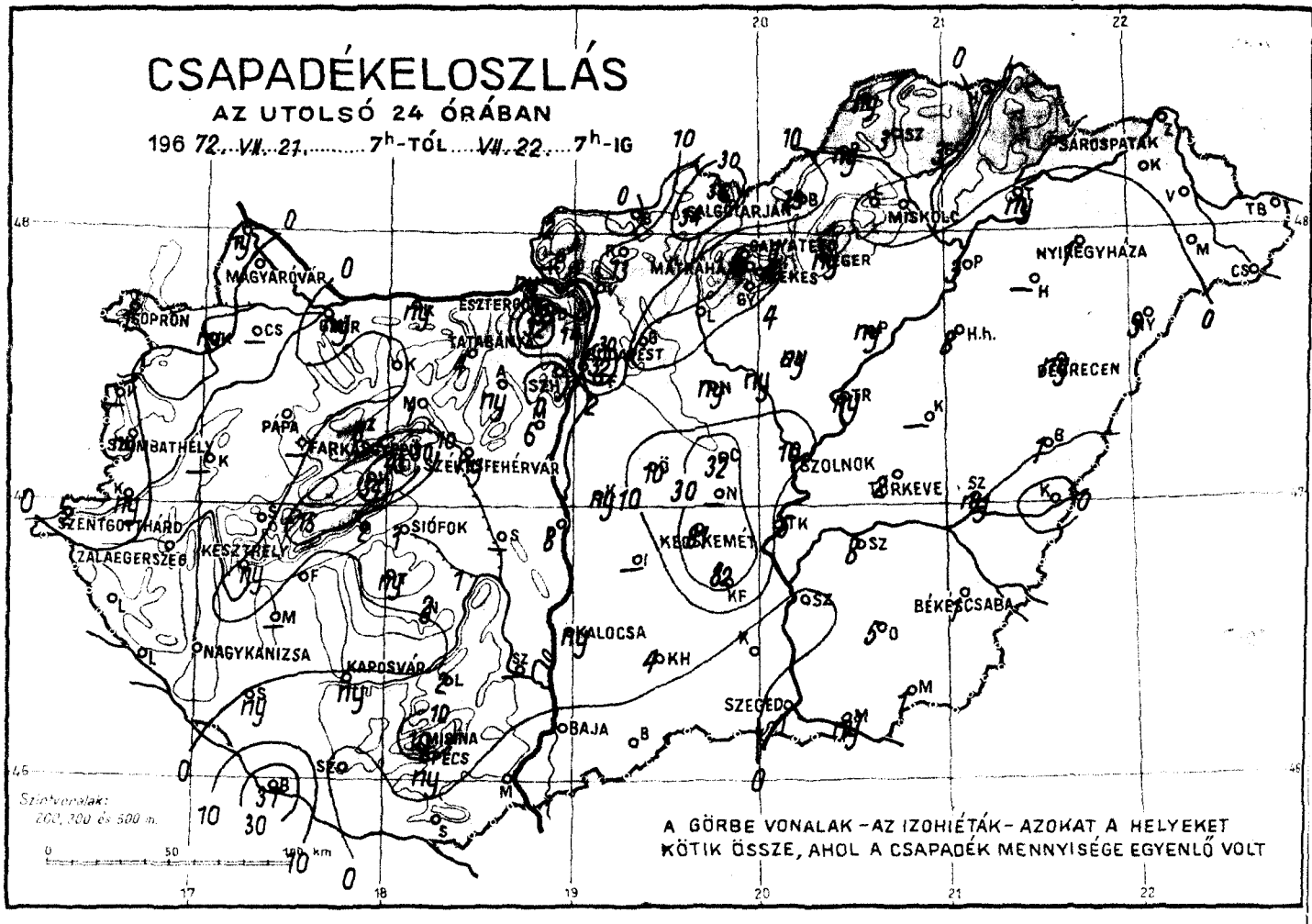
CSAPADÉKELOSZLÁS
AZ UTOLSÓ 24 ÓRÁBAN
196 72. VII. 21. ..... 7h-TÓL ..... VII. 22. ..... 7h-IG
MAGYARÓVÁR
SOPRON
ESZTERGOM
TATABÁNYA
BUDAPEST
SZOMBATHELY
PAPA
SZÉKESFEHÉRVÁR
SZENTGOTTHÁRD
ZALAEGERSZEG
KESZTHELY
SIÓFOK
NAGYKANIZSA
KAPOSVÁR
PÉCS
BAJA
KALOCSA
KECSKEMÉT
SZEGED
SZOLNOK
TÖRKEVE
BÉKÉSCSABA
MISKOLC
SÁROSPATAK
NYÍREGYHÁZA
DEBRECEN
Szintvonalak:
200, 300 és 500 m.
A GÖRBE VONALAK – AZ IZOHIÉTÁK – AZOKAT A HELYEKET
KÖTIK ÖSSZE, AHOL A CSAPADÉK MENNYISÉGE EGYENLŐ VOLT

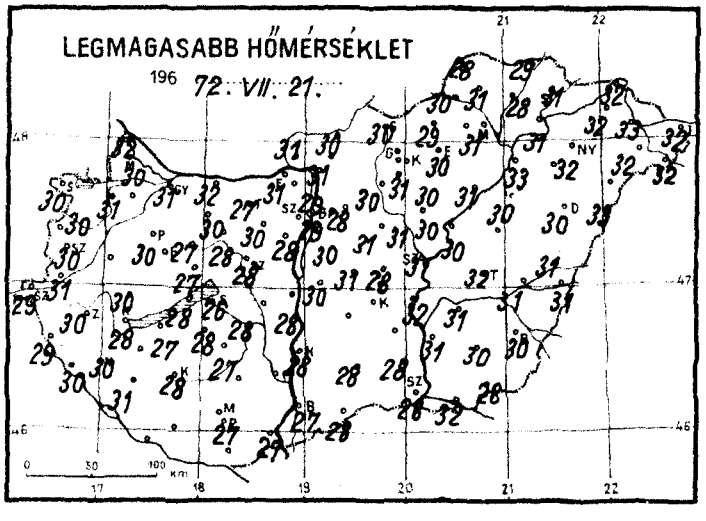
LEGMAGASABB HŐMÉRSÉKLET
196 72. VII. 21.

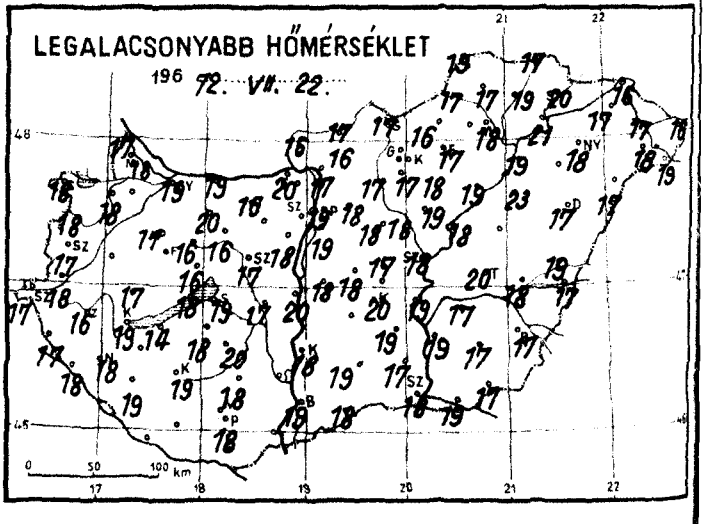
LEGALACSONYABB HŐMÉRSÉKLET
196 72. VII. 22.

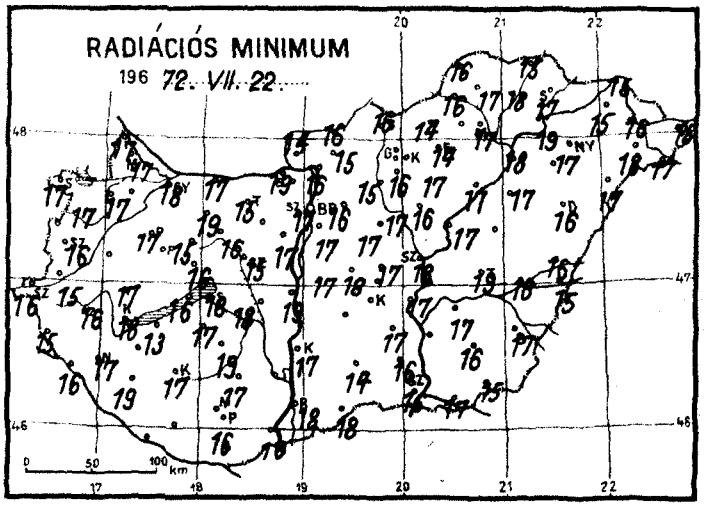
RADIÁCIÓS MINIMUM
196 72. VII. 22.

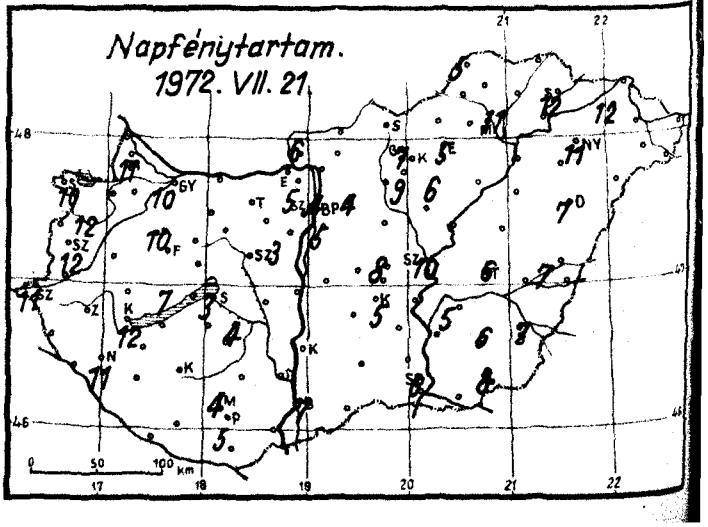
Napfénytartam.
1972. VII. 21.

1972. julius hó,

22. nap szombat

	Az utolsó 24 óra adatai								
	Csapadék (mm)		Hőmérsékleti szélsőségek: tegnapi nappali max.	éjszakai min.	min. 5 cm-en	Napsütés (óra) tegnap	24 órai csapadék mm		
12815 Magyaróvár	.		30	18	17	11	Rajka	ny	⚡
822 Győr	ny	⚡	31	19	18	10	Kapuvár	ny	⚡
825 Pápa	.		30	17	17	10	Csorna	.	
805 Sopron	1	⚡	30	18	17	10	Komárom	ny	⚡
812 Szombathely	ny	▽̇	30	17	16	12	Káld	–	
910 Szentgotthárd	2	⚡	29	17	16	11	Kőszeg	.	
915 Zalaegerszeg	.	<	30	16	16		Körmend	ny	⌓
Lenti	.		29	17	15		Letenye	.	
925 Nagykanizsa	.		30	18	17	11	Sümeg	.	
920 Keszthely	ny	▽̇	28	19	18	12	Zirc	6	⚡
Tihany	2	⚡	28	18	16		Kisbér	.	⌓
935 Siófok	1	⚡	26	19	18	3	Mór	1	⚡
942 Pécs	ny	⚡	27	18	16	5	Alcsútdoboz	ny	⚡
941 Misinatető (534 m)	10	▽̇	24	18	16	4	Esztergom	ny	⚡
Siklós	–						Dobogókő	32	⚡
827 Farkasgyepű (400 m)	–						Fonyód	.	
Veszprém	34	⚡	27	16	16		Tab	ny	⚡
833 Tatabánya	4	⚡▲	27	16	15		Sárbogárd	1	
839 Budapest (Ferihegy)	2	⚡	30	19	17	5	Lengyel	2	⚡
840 Budapest OMI	ny	⚡	29	19	17	4	Nagykónyi	.	⌓
841 Budapest (Szabadságh., 474 m)	.		27	18	16	5	Marcali	–	
Martonvásár	6	⚡	28	18	17	3	Somogyszob	ny	⚡
835 Székesfehérvár	ny	⚡	28	17	15		Kaposvár	ny	
Dunaújváros	8	⚡	28	20	19		Barcs	37	⚡
Szekszárd	–						Szigetvár	.	
Mohács	.		27	18	16		Bácsalmás	.	
960 Baja	.	⚡	27	19	18	7	Kiskunhalas	4	▽̇
955 Kalocsa	ny	⚡	28	18	17		Izsák	–	
Cegléd	32	⚡	28	17	17	8	Kunsztmiklós	ny	⚡
860 Szolnok	10	⚡	31	18	18	10	Örkény	10	⚡
970 Kecskemét	81	⚡	29	19	17	5	Nagykáta	ny	⚡
Kiskunfélegyháza	82	⚡▲		19	17		Jászapáti	ny	⚡
982 Szeged	1	⚡	28	18	16	6	Tiszakécske	5	▽̇
Mezőhegyes	1	⚡	28	17	15	8	Nagykőrös	–	
Orosháza	5		30	17	16	6	Kistelek	.	
990 Békéscsaba	1	⚡	30	17	17	7	Makó	ny	▽̇
875 Túrkeve	2	⚡	32	20	19	6	Szentes	.	
Berettyóújfalu	.	⌓	31	19	15		Szarvas	8	⚡
880 Debrecen	ny	▽̇	30	17	16	7	Szeghalom	ny	⚡
892 Nyíregyháza	1	⚡	32	18	17	11	Körösszakál	.	
788 Kisvárda	.		32	17	15	12	Tiszaroff	ny	⚡
Mátészalka	.		32	18	18		Poroszló	ny	⚡
Tiszabecs	.		32	16			Karcag	–	
Vác	.	⌓	29	17	16		Hortobágy	8	⚡
Gödöllő	.		28	18	16	4	Polgár	3	⚡
Lőrinci	.		30	17	15		Hajdúdorog	–	
Gyöngyös	.		31	17	16	9	Nyírlugos	9	⚡
Balassagyarmat	.	⌓	30	17	16		Pátyod	.	
755 Salgótarján	30	⚡	30	17	16		Vásárosnamény	.	
Galyatető (932 m)	.	⌓	26	16			Záhony	.	
851 Kékestető (1000 m)	.	⚡	22	15	14	7	Vásárosnamény	2	
Mátraháza (972 m)	4	⚡	30	18	17	6	Romhány	13	⚡▲
865 Eger	ny	⚡	30	17	14	5	Borsodnádasd	19	⚡
Putnok	ny	⚡	30	17	16		Jósvafő	ny	⚡
Lillafüred	.		28	16	15		Szendrőlád	3	⚡
772 Miskolc	.	⚡	31	18	17	11	Hidasnémeti	.	
Fügöd	3	⚡	28	19	18		Tokaj	2	⚡
778 Sárospatak	.		31	20	17	12	Szentendre	4	

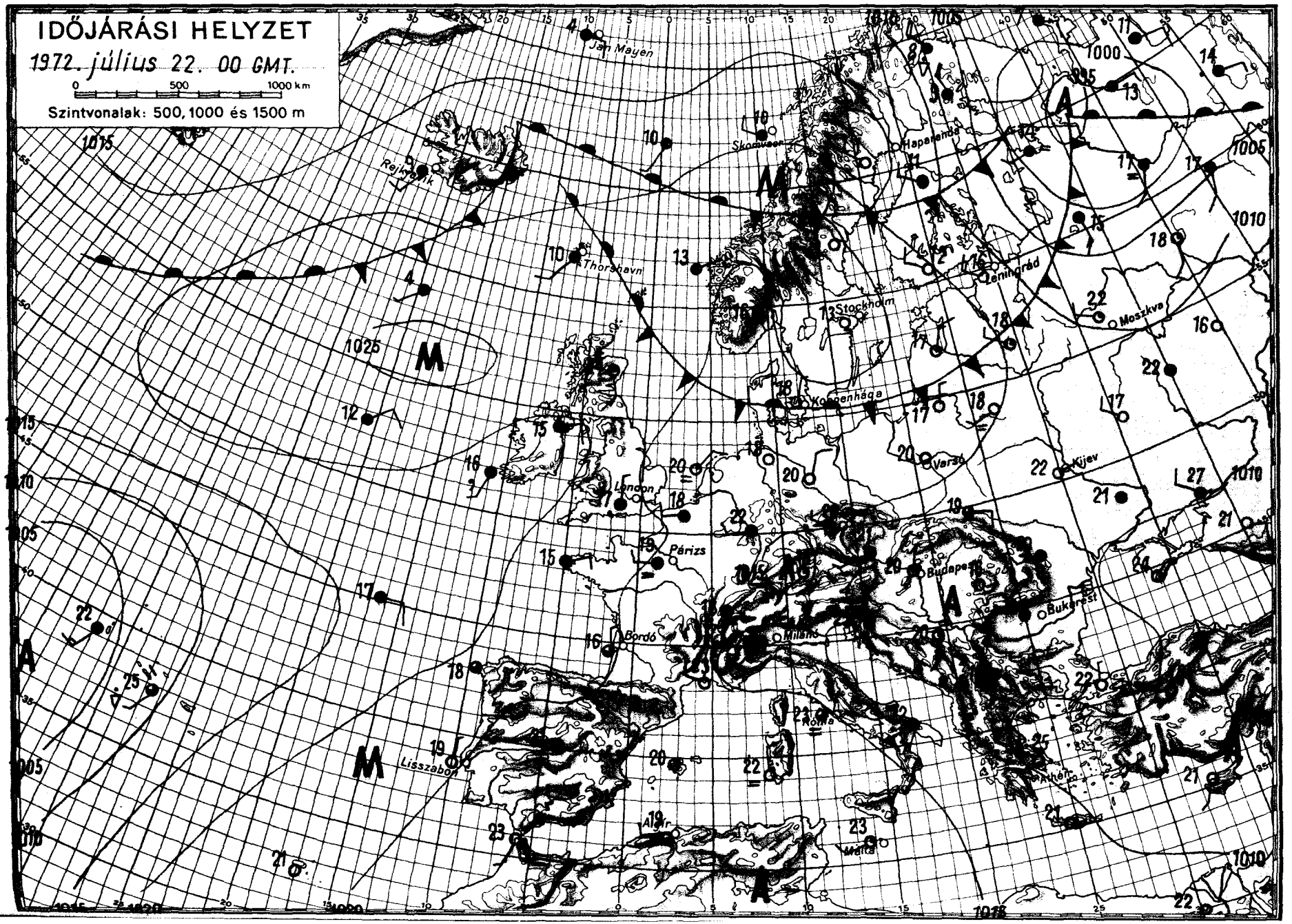
IDŐJÁRÁSI HELYZET
1972. július 22. 00 GMT.
0 500 1000 km
Szintvonalak: 500, 1000 és 1500 m
Jan Mayen
Skrove
Haparanda
Reykjavik
Thorshavn
Leningrád
Stockholm
Moszkva
Koppenhága
Varsó
Kijev
London
Párizs
Budapest
Bukarest
Bordó
Milano
Róma
Athén
Lisszabon
Algír
Malta

IDŐJÁRÁSI NAPIJELENTÉS

ЕЖЕДНЕВНЫЙ МЕТЕОРОЛОГИЧЕСКИЙ БЮЛЛЕТЕНЬ • DAILY WEATHER REPORT
BULLETIN QUOTIDIEN DE TEMPS • TÄGLICHER WETTERBERICHT

KIADJA AZ ORSZÁGOS METEOROLÓGIAI INTÉZET
BUDAPEST II. KITAIBEL PÁL UTCA 1
TELEFON: KÖZPONT: 353-500, IDŐJELZŐ OSZT.: 150-410

MEGJELENIK NAPONKÉNT • ELŐFIZETÉSI ÁRA A POSTAI KÖLTSÉGGEL EGYÜTT NEGYEDÉVRE 60, Ft
KIADÁSÉRT FELEL AZ INTÉZET IGAZGATÓJA

85. évfolyam 205. szám + Budapest + 1972. julius 23. vasárnap

Az időjárási helyzet ma reggel és a várható időjárás:

Szárazföldünk középső részén folytatódik a meleg, napsütéses időjárás. A nappali hőmérséklet 3, 7 fokkal magasabb, mint a sokévi átlag. Az Ibériai-félszigeten hüvösebb az idő ezért ott az évszaknak megfelelőnél 2, 4 fokkal alacsonyabb a nappali felmelegedés. A Kárpát-medencében, valamint a Balkán-félszigeten folytatódik a fülledt, meleg idő, főként a déli, délutáni órákban kialakuló záporokkal, zivatarokkal. Országunk időjárása a következő 36 óra folyamán sem változik lényegesen, ujabbb záporokra, zivatarokra kell számitani.

Hazánkban szombaton időnként megnövekedett a felhőzet, igy az ország nagy részén csak 3, 9, északkeleten 10 órás napsütést észleltek. A déli óráktól kezdve sok helyen zápor, zivatar alakult ki. A lehullott eső mennyisége szeszélyes területi eloszlásban általában csapadéknyom és 10 mm között volt, de helyenként meghaladta a 20, 30 mm-t, sőt Sümegről 37, Bácsalmásról 43, Mohácsról 55 mm-t jelentettek. A hőmérséklet napi csucsértéke 27, és 33 fok között volt. Ma hajnalra 15, 21 fokig hült le a levegő. Délelőtt változóan felhős, párás idő volt. A Dunántulon a reggeli órákban néhány helyen zápor, zivatar alakult ki. A hőmérséklet 11 órakor 24, 29 fok között volt.

Ma 12 órakor Budapesten a hőmérséklet 28 fok, a tengerszintre átszámitott légnyomás 760 mm változatlan.

A Balaton vizének hőmérséklete Siófoknál 11 órakor 25 fok volt.

Várható időjárás hétfő estig:

Főként nappali felhőképződés, helyi záporokkal, zivatarokkal.
Éjszaka gyenge, napközben megélénkülő északkeleti, keleti szél.
Zivatar idején átmeneti szélerősödés.
Várható legalacsonyabb éjszakai hőmérséklet: 16,21
legmagasabb nappali hőmérséklet hétfőn: 27, 32 fok között.

Bartha Péterné s.k.

A hőmérséklet napi középértéke és eltérése a 100 évi átlagtól /Budapesten/:

1972. VII. 22. 25,9 C° +3,7 C°

1871 óta ezen a napon Budapesten előfordult:

legmagasabb hőmérséklet 35,3 C° /1939/
legalacsonyabb hőmérséklet 8,3 C° /1898/

72.0393.

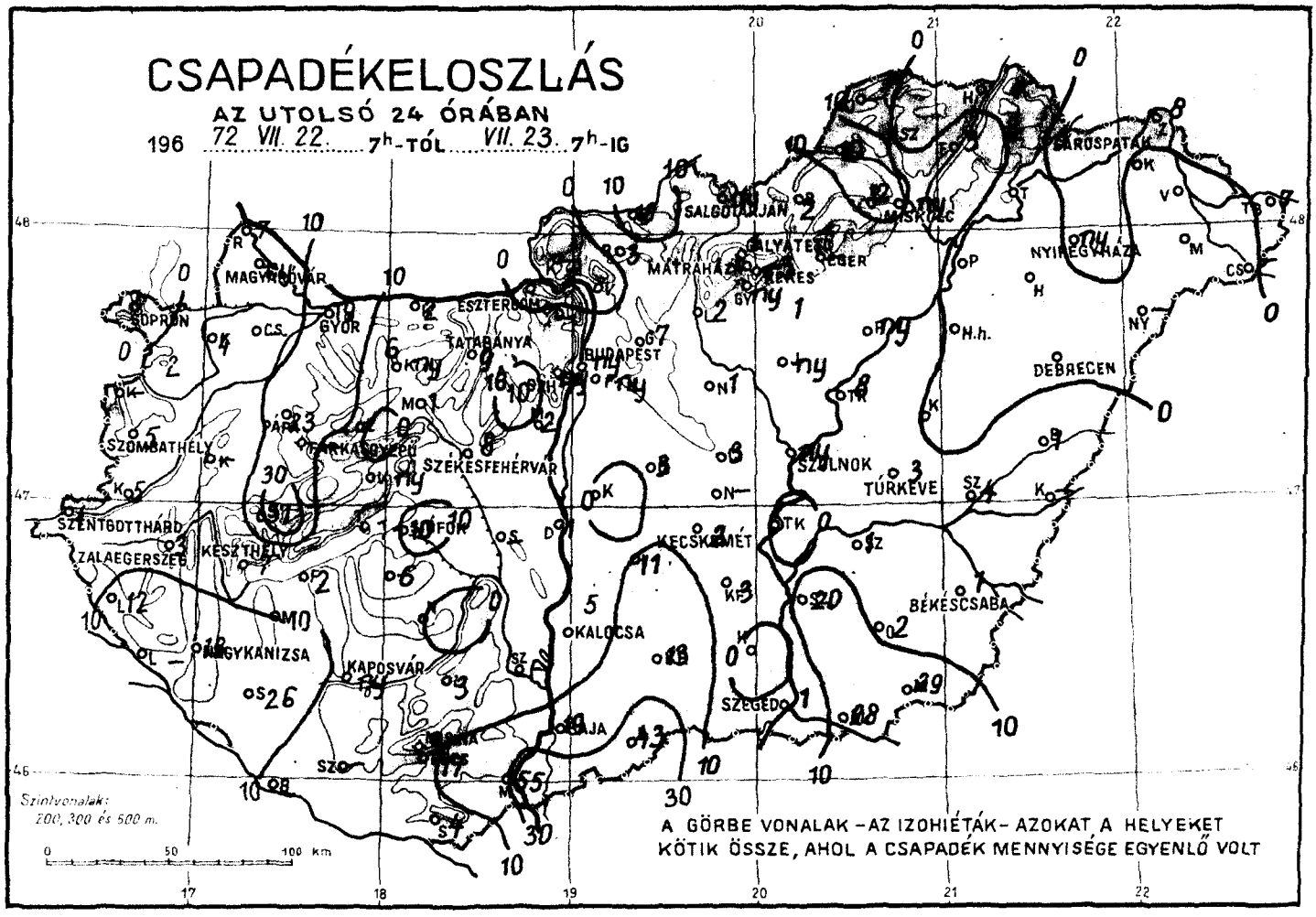
CSAPADÉKELOSZLÁS
AZ UTOLSÓ 24 ÓRÁBAN
196 72 VII. 22. 7h-TÓL VII. 23. 7h-IG
SOPRON
MAGYARÓVÁR
GYŐR
ESZTERGOM
TATABÁNYA
BUDAPEST
SALGÓTARJÁN
MÁTRAHÁZA
GYÖNGYÖS
EGER
MISKOLC
SÁROSPATAK
NYIREGYHÁZA
DEBRECEN
SZOMBATHELY
PÁPA
FÁRKASGYEPŰ
SZÉKESFEHÉRVÁR
SZOLNOK
TÚRKEVE
SZENTGOTTHÁRD
ZALAEGERSZEG
KESZTHELY
KECSKEMÉT
BÉKÉSCSABA
KALOCSA
NAGYKANIZSA
KAPOSVÁR
SZEGED
Szintvonalak: 200, 300 és 500 m.
0 50 100 km
A GÖRBE VONALAK – AZ IZOHIÉTÁK – AZOKAT A HELYEKET KÖTIK ÖSSZE, AHOL A CSAPADÉK MENNYISÉGE EGYENLŐ VOLT

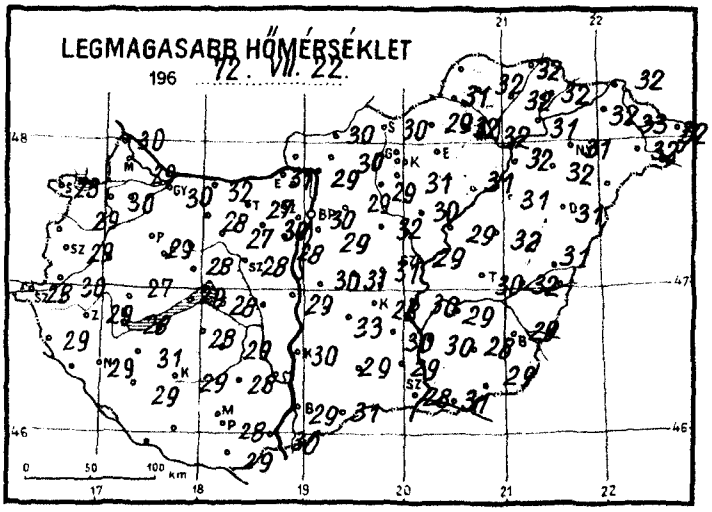
LEGMAGASABB HŐMÉRSÉKLET
196 72. VII. 22.
0 50 100 km

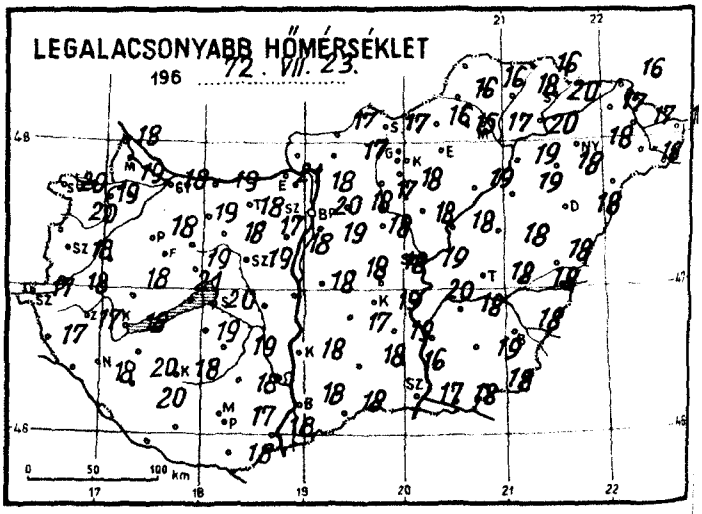
LEGALACSONYABB HŐMÉRSÉKLET
196 72. VII. 23.
0 50 100 km

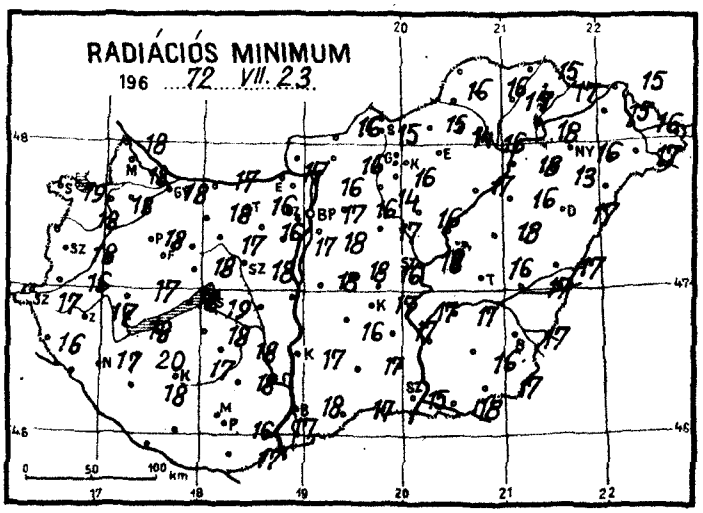
RADIÁCIÓS MINIMUM
196 72 VII. 23.
0 50 100 km

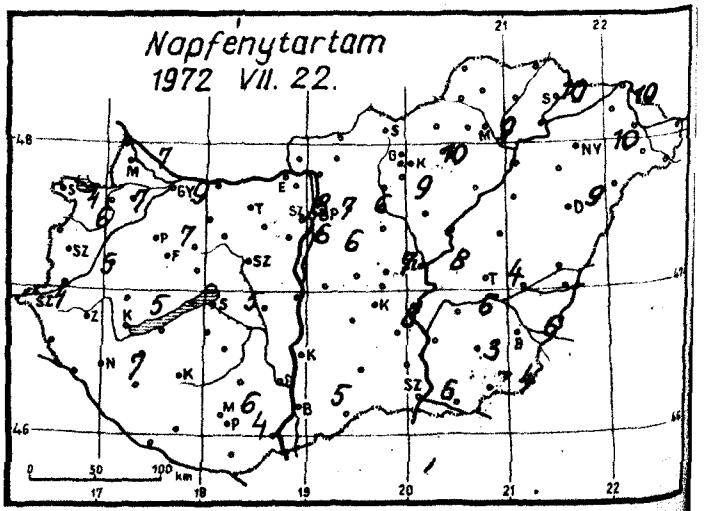
Napfénytartam
1972 VII. 22.
0 50 100 km

1972. július 23. vasárnap ..... nap .....

	Az utolsó 24 óra adatai						24 órai csapadék mm		
	Csapadék (mm)		Hőmérsékleti szélsőségek			Napsütés (óra) tegnap			
			tegnapi nappali max.	éjszakai min.	min. 5 cm-en				
12815 Magyaróvár	ny		29	19	18	7	Rajka	7	
822 Győr	19		30	18	18	9	Kapuvár	4	
825 Pápa	23		29	18	18	7	Csorna	6	
805 Sopron	.	.	28	20	19	4	Komárom	2	
812 Szombathely	5		29	18	18	5	Káld	–	
910 Szentgotthárd	4		28	17	17	4	Kőszeg	2	
915 Zalaegerszeg	3		29	17	17		Körmend	5	
Lenti	12		29	17	16		Letenye	–	
925 Nagykanizsa	18		29	18	17	7	Sümeg	37	
920 Keszthely	7		28	18	18	5	Zirc	.	
Tihany	1		29	21	18		Kisbér	ny	
935 Siófok	10		28	20	19	5	Mór	1	
942 Pécs	17		28	17	16	4	Alcsútdoboz	10	
941 Misinatető (534 m)	9		25	18	16	6	Esztergom	.	
Siklós	4		29	18	17		Dobogókő	–	
827 Farkasgyepű (400 m)	–						Fonyód	2	
Veszprém	ny		28	19	18		Tab	6	
833 Tatabánya	9	.	27	18	16		Szabadbattyán	–	.
843 Budapest (Lőrinc)	ny		29	19	18	6	Lengyel	3	
840 Budapest OMI	ny		30	20	17	7	Nagykónyi	.	
841 Budapest (Szabadságh. 474 m)	ny		27	18	16	8	Marcali	10	
Martonvásár	2		28	18	17	6	Somogyszob	26	
835 Székesfehérvár	8		28	19	18		Kaposvár	ny	
Dunaújváros	1		29				Balaton	–	
Szekszárd	–						Szigetvár	–	
Mohács	55		30	18	17		Bácsalmás	43	
960 Baja	19		29	18	18	5	Kiskunhalas	13	
955 Kalocsa	5	.	30	18	17		Izsák	11	
Cegléd	3		31	18	16	7	Kunsztmiklós	.	
860 Szolnok	ny		29	19	18	8	Örkény	3	
970 Kecskemét	2		28	19	17	8	Nagykáta	1	
Kiskunfélegyháza	3		30	19	17		Jászapáti	ny	
982 Szeged	1		28	17	15	6	Tiszakécske	.	
Mezőhegyes	29		29	18	17	4	Magyarkeszi	–	
Orosháza	2		28	19	16	3	Kistelek	.	.
990 Békéscsaba	1		29	18	17	6	Makó	28	
875 Túrkeve	3		30	18	16	4	Szentes	20	
Berettyóújfalu	1		31	18	17		Szarvas	1	
888 Debrecen	.		31	18	17	9	Szeghalom	4	
892 Nyíregyháza	ny		31	18	16	10	Körösszakál	–	
788 Kisvárda	.		32	17	15	10	Tiszaroff	8	
Mátészalka	.		32	18	17		Poroszló	ny	
Tiszabecs	7		32	16			Karcag	.	
Vác	.		29	18	16		Hortobágy	.	
Gödöllő	7		29	18	16	6	Polgár	.	
Lőrinci	2		29	17	14		Hajdúdorog	.	
Gyöngyös	ny		31	18	16	9	Nyírlugos	–	
Balassagyarmat	18		30	17	16		Debrecen	–	
755 Salgótarján	ny		30	17	15		Vásárosnamény	.	
Galyatető (932 m)	1		26	14			Záhony	8	
851 Kékestető (1000 m)	3		21	16	14	10	Fehérgyarmat	–	
Mátraháza Kompolt	1		30	18	17	8	Romhány	3	
865 Eger	–						Borsodnádasd	2	
Putnok	10		31	16	16		Jósvafő	–	
Lillafüred	12		32	15	14		Szendrőlád	.	
772 Miskolc	ny		32	17	16	9	Hidasnémeti	.	
Füged	3		32	18	17		Tokaj	.	
778 Sárospatak	5		32	20	17	10	Szentendre	ny	

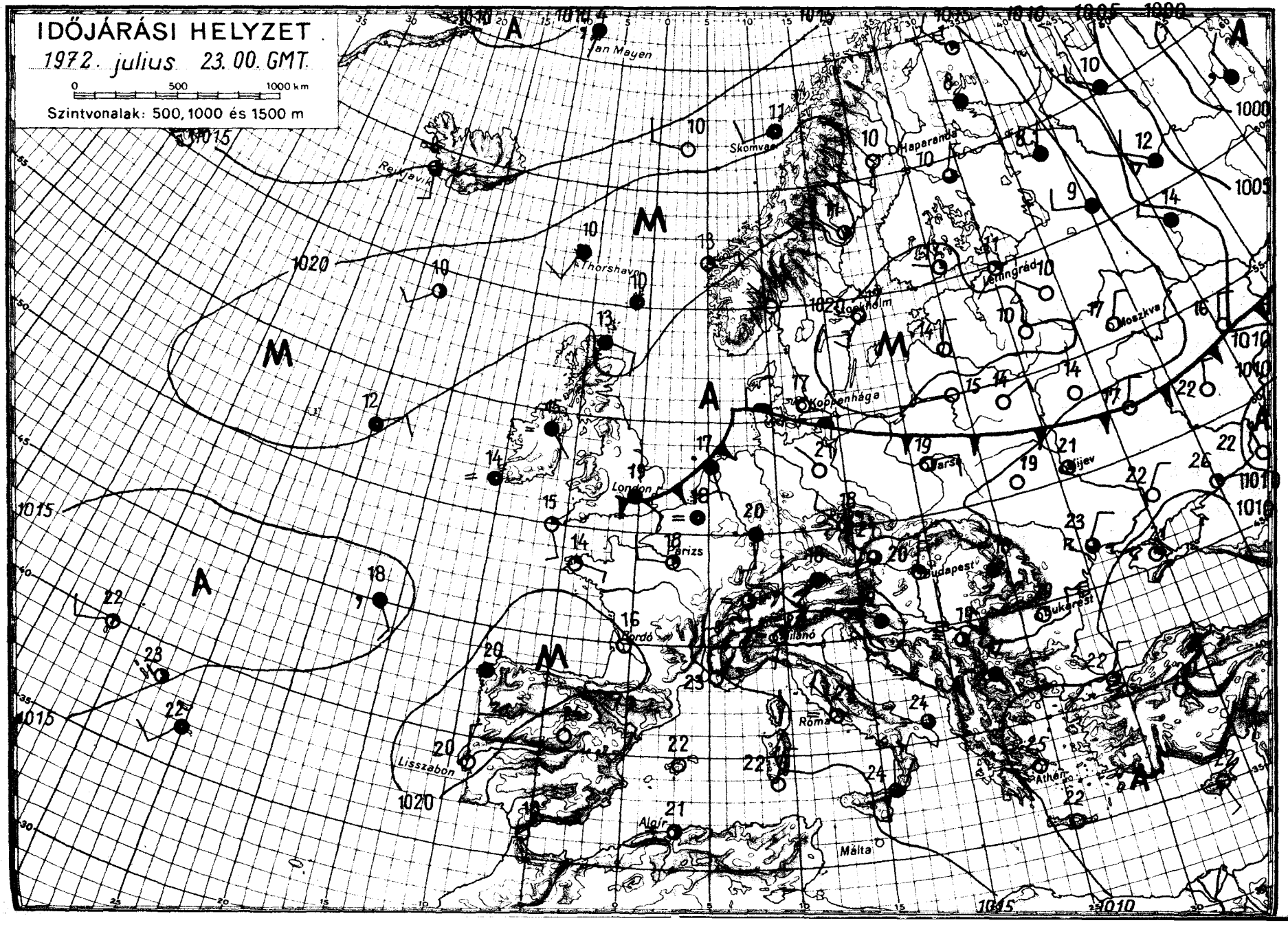
IDŐJÁRÁSI HELYZET
1972. július 23. 00. GMT
0 500 1000 km
Szintvonalak: 500, 1000 és 1500 m
Jan Mayen
Skomvaer
Haparanda
Reykjavik
Thorshavn
Leningrád
Moszkva
Koppenhága
London
Párizs
Budapest
Bukarest
Milánó
Bordó
Róma
Athén
Lisszabon
Algír
Málta
1000
1005
1010
1015
1020
A
M

IDŐJÁRÁSI NAPIJELENTÉS

ЕЖЕДНЕВНЫЙ МЕТЕОРОЛОГИЧЕСКИЙ БЮЛЛЕТЕНЬ • DAILY WEATHER REPORT
BULLETIN QUOTIDIEN DE TEMPS • TÄGLICHER WETTERBERICHT

KIADJA AZ ORSZÁGOS METEOROLÓGIAI INTÉZET
BUDAPEST II. KITAIBEL PÁL UTCA 1
TELEFON: KÖZPONT: 353-500, IDŐJELZŐ OSZT.: 150-410

MEGJELENIK NAPONKÉNT • ELŐFIZETÉSI ÁRA A POSTAI KÖLTSÉGGEL EGYÜTT NEGYEDÉVRE 60, Ft
KIADÁSÉRT FELEL AZ INTÉZET IGAZGATÓJA

85. évfolyam 206. szám + Budapest + 1972. julius 24. hétfő

Az időjárási helyzet ma reggel és a várható időjárás:

Az Alpok, a Kárpátok vidékén és a Balkán-félszigeten folytatódik a fülledt, meleg időjárás, elsősorban a délutáni órákban keletkeznek helyi záporok, zivatarok. Az óceáni származásu hüvösebb levegő Európa nyugati partvidékén okoz felhős, változékony időt, többhelyen esik az eső. A Szovjetunió európai területének nagy részén a leszálló légmozgások hatására száraz idő alakult ki. A következő 36 óra folyamán a Kárpát-medencében marad a fülledt, meleg idő, helyi záporokkal, zivatarokkal.

Hazánkban vasárnap változóan felhős, fülledt meleg idő volt. Az erősen felhős helyeken csak 2,7, máshol 8,13 órán át sütött a nap. A délelőtti órákban a Dunántulon, később az ország más részein több helyen keletkezett zápor, zivatar, egy-két helyen jégeső is hullott. A lehullott csapadék mennyisége általában 10 mm alatt maradt, de néhány erősebb zivatargócban elérte a 10-20 mm-t sőt Kisbéren 24, Makón 28, Tatán 44 mm-t mértek. A hőmérséklet csucsértéke a felhősebb helyeken 25, 28, máshol 29, 33 fok között alakult. Hétfő hajnalra 15, 21 fokig hült le a levegő. Ma délelőtt egy-két hely kivételével gyengén felhős volt az ég, zápor, zivatar még nem keletkezett 11 óráig. A hőmérséklet ebben az időpontban 25, 29 fok között volt.

Ma 12 órakor Budapesten a hőmérséklet 29 fok, a tengerszintre átszámitott légnyomás 760 mm gyengén süllyed.

A Balaton vizének hőmérséklete 11 órakor Siófoknál 25 fok volt.

Várható időjárás kedd estig:
Főként nappali felhőképződés, elsősorban a délutáni, esti órákban helyi záporok, zivatarok. Gyenge, napközben kissé élénkebb változó irányu szél. A zivatar idején átmeneti szélerősödés. Fülledt meleg marad az idő.
Várható legalacsonyabb éjszakai hőmérséklet: 16, 21 fok között,
legmagasabb nappali hőmérséklet kedden: 30 fok körül.

Vadkerti Ferenc s.k.

TÁVOLABBI KILÁTÁSOK PÉNTEKIG:
Ujabb záporok, zivatarok. Az időszak második felében a hőmérséklet kissé csökken. Legalacsonyabb hajnali hőmérsékletek 15, 21 fok között. Legmagasabb nappali hőmérsékletek eleinte 28, 32, később 23, 27 fok között. Jelentős mennyiségü /legalább 5 mm/ csapadék az ország területének 70 százalékán várható.

TÁVELŐREJELZŐ OSZTÁLY

A hőmérséklet napi középértéke és eltérése a 100 évi átlagtól /Budapesten/:

1972. VII. 23. 25,6 C° +3,4 C°

1871 óta ezen a napon Budapesten előfordult:
legmagasabb hőmérséklet 36,3 C° /1929/
legalacsonyabb hőmérséklet 10,2 C° /1884/

72.0394.

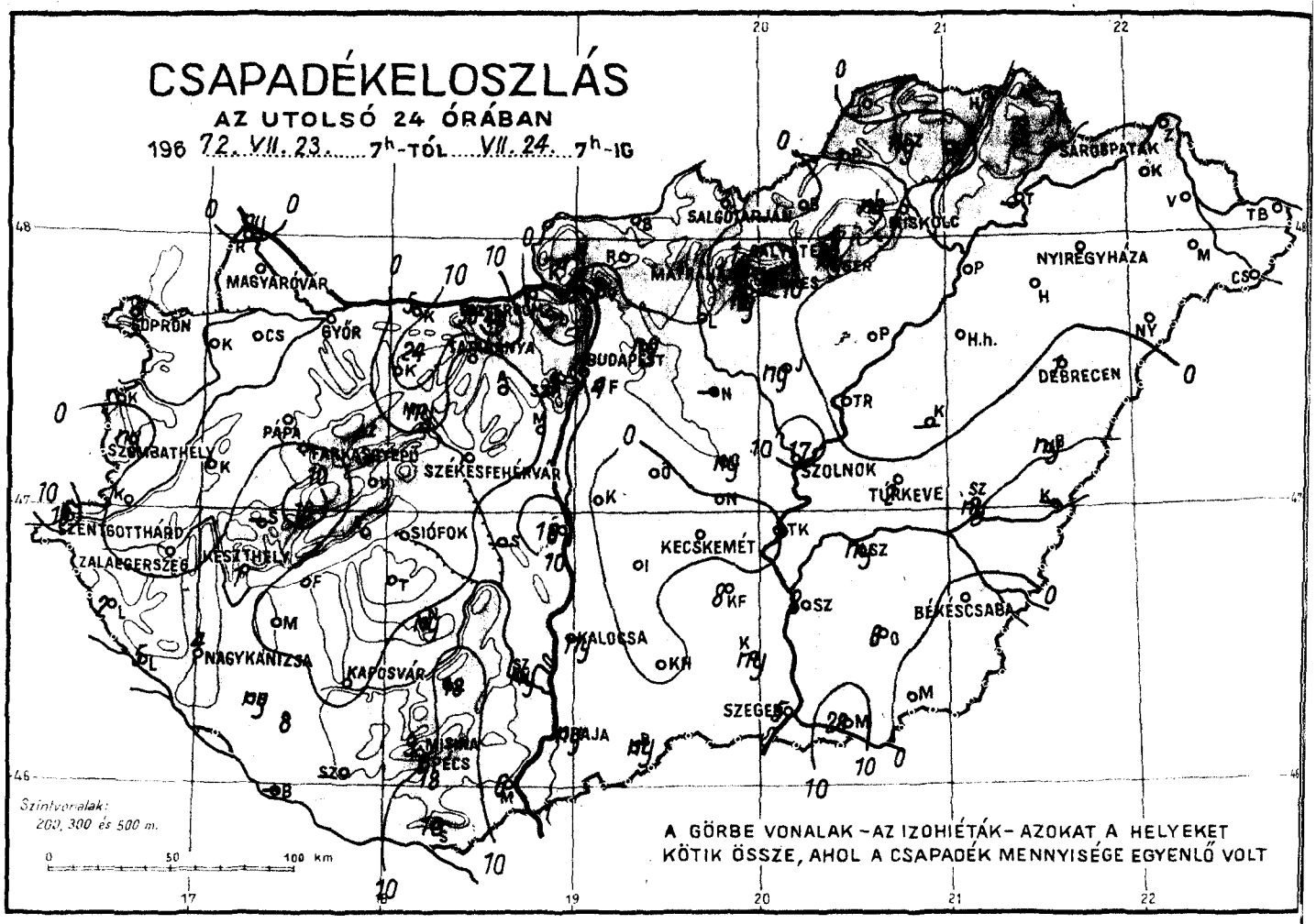
CSAPADÉKELOSZLÁS
AZ UTOLSÓ 24 ÓRÁBAN
196 72. VII. 23. 7h-TÓL VII. 24. 7h-IG
MAGYARÓVÁR
SOPRON
GYŐR
BUDAPEST
SZOMBATHELY
PÁPA
SZÉKESFEHÉRVÁR
SIÓFOK
KESZTHELY
NAGYKANIZSA
KAPOSVÁR
KECSKEMÉT
KALOCSA
SZEGED
BÉKÉSCSABA
SZOLNOK
TÚRKEVE
DEBRECEN
NYÍREGYHÁZA
SALGÓTARJÁN
SÁROSPATAK
Szintvonalak:
200, 300 és 500 m.
A GÖRBE VONALAK – AZ IZOHIÉTÁK – AZOKAT A HELYEKET
KÖTIK ÖSSZE, AHOL A CSAPADÉK MENNYISÉGE EGYENLŐ VOLT

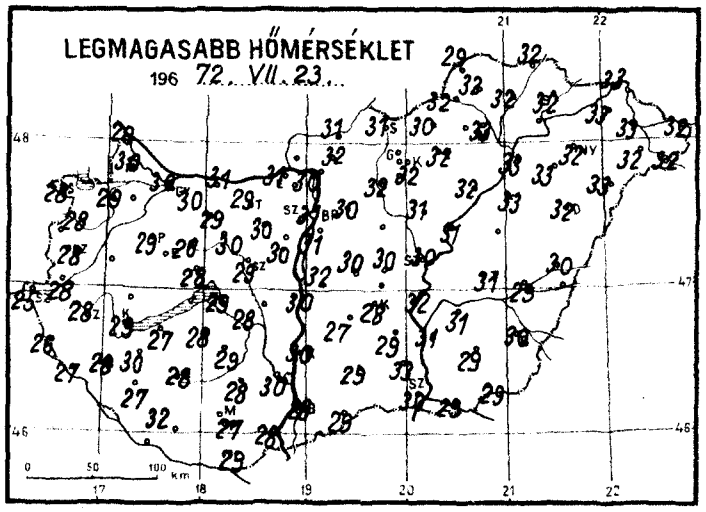
LEGMAGASABB HŐMÉRSÉKLET
196 72. VII. 23.

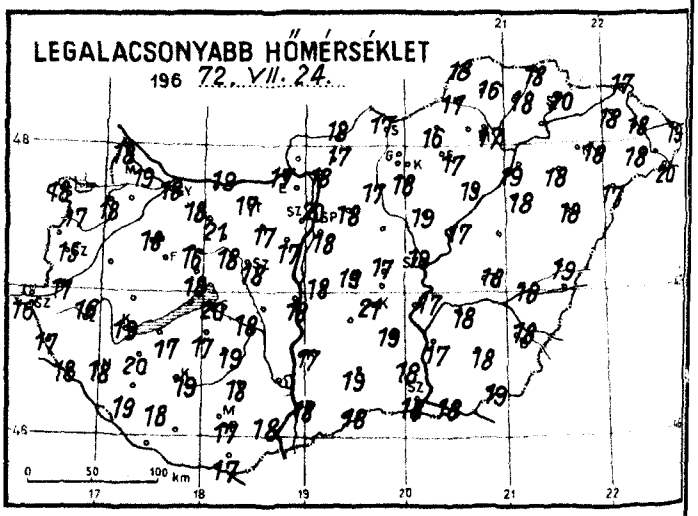
LEGALACSONYABB HŐMÉRSÉKLET
196 72. VII. 24.

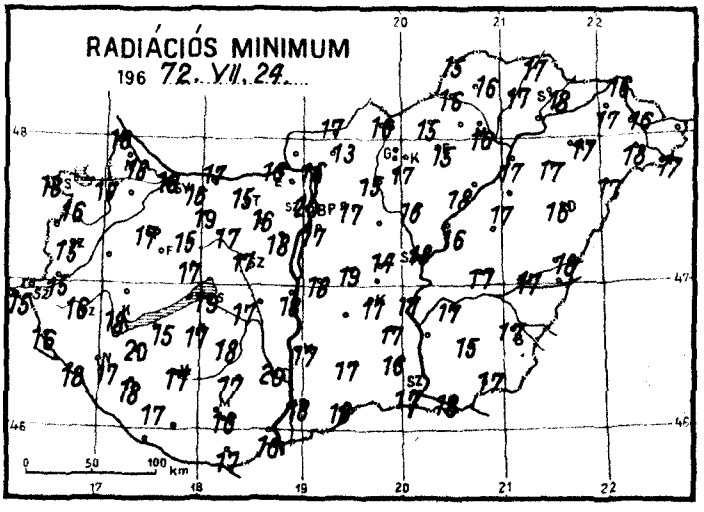
RADIÁCIÓS MINIMUM
196 72. VII. 24.

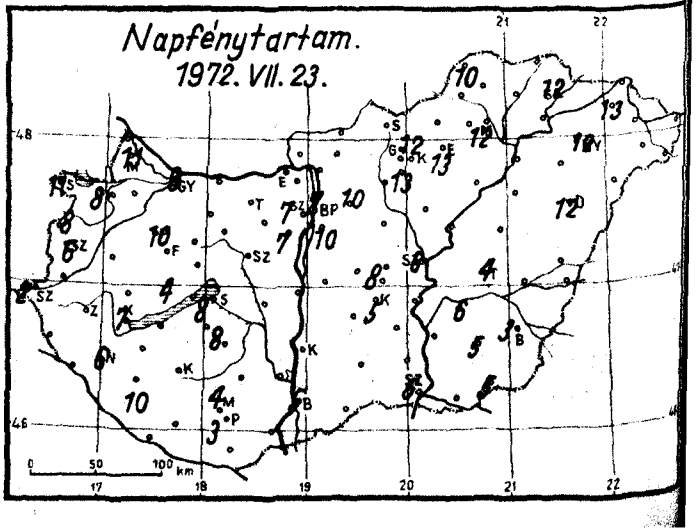
Napfénytartam.
1972. VII. 23.

1972. július hó, 24. nap hétfő

	Az utolsó 24 óra adatai						24 órai csapadék mm		
	Csapadék (mm)		Hőmérsékleti szélsőségek: tegnapi nappali max.	éjszakai min.	min. 5 cm-en	Napsütés (óra) tegnap			
12815 Magyaróvár	•		30	19	18	11	Rajka	ny	R
822 Győr	•	R	30	18	18	9	Kapuvár	•	
825 Pápa	•	=	29	18	17	10	Csorna	•	▲
805 Sopron	•		28	18	18	11	Komárom	5	R
812 Szombathely	ny		28	15	15	6	Káld	–	
910 Szentgotthárd	16	R	25	16	15	2	Sopronhorpács	•	▲
915 Zalaegerszeg	•	R	28	16	16		Körmend	•	▲
Lenti	2		26	17	16		Letenye	5	R
925 Nagykanizsa	4	R	28	18	17	6	Sümeg	•	
920 Keszthely	1	R	29	19	18	7	Zirc	•	▽
Tihany	•	▲	29	19	16		Kisbér	24	▽
935 Siófok	•	R	29	20	19	8	Mór	ny	R
942 Pécs	18	R	27	17	16	3	Alcsút	•	▲
941 Misinatető (534 m)	9	R	25	17	15	4	Esztergom	•	
Siklós	10	R	29	17	17		Dobogókő	–	
827 Farkasgyepű (400 m)	–						Fonyód	•	
Veszprém	•		28	18	17		Tab	•	
833 Tatabánya	•		30	18			Sárszentmihályfa	•	
838 Budapest Lőrinc	4	R	31	18	17	10	Lengyel	18	R
840 Budapest OMI	2	R	31	20	20	7	Nagykónyi	ny	R
841 Budapest (Szabadságh., 474 m)	9	R	29	18	16	9	Marcali	•	
Martonvásár	•		30	19	18	7	Somogyszob	ny	R
835 Székesfehérvár	•	R	29	18	17		Kaposvár	•	▲
Dunaújváros	18	R	30	18	18		Homokszt.gy.	8	R
Szekszárd	ny		30	–	20		Szigetvár	–	
Mohács	6	R	28	18	16		Bácsalmás	ny	
960 Baja	ny	R	28	18	18	5	Kiskunhalas	•	
955 Kalocsa	ny	R	30	17	17		Izsák	•	
Ceglód	ny		30	17	14	8	Kunsztmiklós	•	
860 Szolnok	17	R	30	19	18	6	Örkény	•	
970 Kecskemét	•	=	28	21	17	5	Nagykáta	–	
Kiskunfélegyháza	8	R	29	19	17		Jászapáti	ny	R
982 Szeged	5	R	30	18	17	6	Tiszakécske	•	
Mezőhegyes	•		29	19	17	5	Nagykörös	–	
Orosháza	6	▽	29	18	15	5	Kistelek	ny	R
990 Békéscsaba	•	R	30	18	17	3	Makó	28	▽
875 Túrkeve	2	R	31	18	17	4	Szentes	8	▽
Berettyóújfalu	ny	▲	30	19	18		Szarvas	ny	
880 Debrecen	1	▽	32	18	16	12	Szeghalom	ny	R
892 Nyíregyháza	•		32	18	17	12	Körösszakál	–	
778 Kisvárda	•		33	18	17	13	Tiszaroff	•	
Mátészalka	•		32	18	18		Poroszló	•	
Tiszabecs	•		32	19	–		Karcag	–	
Vác	3	R	30	18	16		Hortobágy	•	
Gödöllő	ny	R	30	18	17	10	Polgár	•	
Lőrinci	•	R	32	17	15		Hajdúdorog	•	
Gyöngyös	ny	▽	32	18	17	13	Nyírlugos	•	
Balassagyarmat	•	▲	31	18	17		Pátyod	•	
755 Salgótarján	•		31	17	16		Vásárosnamény	•	
Galyatető (932 m)	1	R	26	16			Záhony	•	
851 Kékestető (1000 m)	11	R	23	16	14	12	Kisvárda	–	
Mátraháza (672 m)	8	R	32	18	17	10	Rombány	•	
865 Eger	ny	R	32	17	15	13	Borsodnádasd	•	
Putnok	1	R	32	17	16		Jósvafő	•	
Lillafüred	ny	R	31	16	15		Szendrőlád	ny	R
772 Miskolc	•	R	33	17	16	12	Hidasnémeti	•	
Fügöd	ny	R	32	18	17		Tokaj	–	
778 Sárospatak	•		32	20	18	12	Szentendre	•	

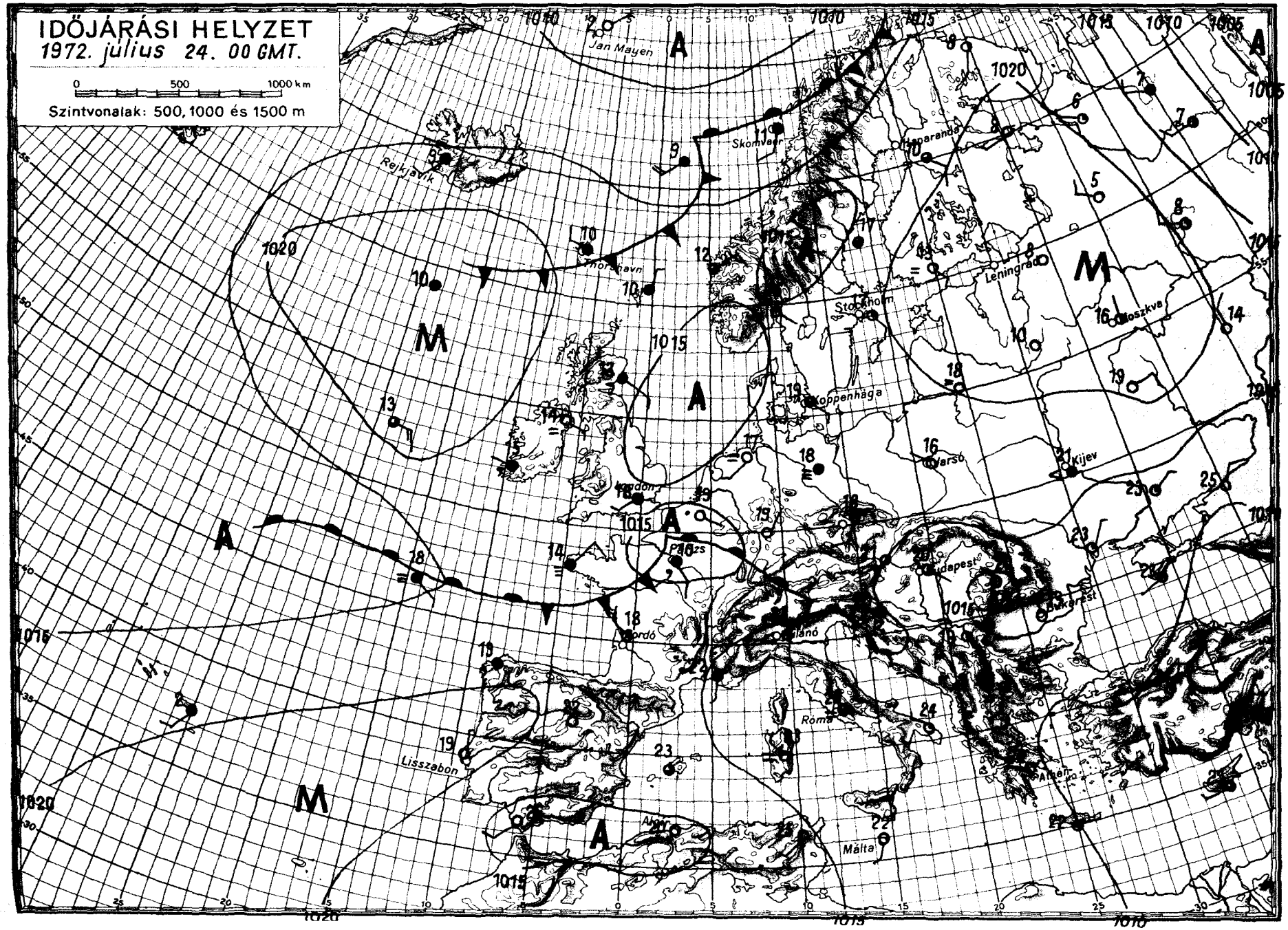
IDŐJÁRÁSI HELYZET
1972. július 24. 00 GMT.
0 500 1000 km
Szintvonalak: 500, 1000 és 1500 m
Jan Mayen
Reykjavik
Skomvaer
Thorshavn
Stockholm
Leningrád
Moszkva
Koppenhága
Varsó
Kijev
London
Párizs
Budapest
Bukarest
Milánó
Róma
Athén
Lisszabon
Algír
Málta
1020
1015
1010
1005
1025
1030
1035
1040
1045
1050
1055
1060
1065
1070
1075
1080
1085
1090
1095
1100
1105
1110
1115
1120
1125
1130
1135
1140
1145
1150
1155
1160
1165
1170
1175
1180
1185
1190
1195
1200
1205
1210
1215
1220

IDŐJÁRÁSI NAPIJELENTÉS

ЕЖЕДНЕВНЫЙ МЕТЕОРОЛОГИЧЕСКИЙ БЮЛЛЕТЕНЬ • DAILY WEATHER REPORT
BULLETIN QUOTIDIEN DE TEMPS • TÄGLICHER WETTERBERICHT

KIADJA AZ ORSZÁGOS METEOROLÓGIAI INTÉZET
BUDAPEST II. KITAIBEL PÁL UTCA 1
TELEFON: KÖZPONT: 353-500, IDŐJELZŐ OSZT.: 150-410

MEGJELENIK NAPONKÉNT • ELŐFIZETÉSI ÁRA
A POSTAI KÖLTSÉGGEL EGYÜTT NEGYEDÉVRE 60, Ft
KIADÁSÉRT FELEL AZ INTÉZET IGAZGATÓJA

85. évfolyam 207. szám + Budapest + 1972. julius 25. kedd

Az időjárási helyzet ma reggel és a várható időjárás:

A Szovjetunió európai területe felett ismét leszálló légmozgás határozza meg az időjárást, ezért ott szárazabbra fordult az idő. Az odaáramlott hüvös levegő hatására a nagy meleg kissé mérséklődött. Nyugat-Európát egészen a Hamburg-Stuttgart-Bordeaux városok által határolt vonalig szintén hüvösebb, óceáni levegő árasztotta el. Ez a levegő a nagy magasságokban lévő, egyenlőre még déli irányu áramlás miatt csak igen lassan halad a kontinens belseje felé. Mivel a Kárpát-medencébe a jelenleg itt lévőtől eltérő tulajdonságu levegő nem érkezik, a következő 36 órában is marad a fülledt, meleg idő, helyi záporokkal, zivatarokkal.

Hazánkban hétfőn a késő délelőtti óráktól kezdve megnövekedett a felhőzet. Nagykanizsa-Kecskemét-Debrecen vonaltól északra sokfelé keletkezett zápor, zivatar, egy két helyen jégeső kiséretében. Ettől keletre csak a felhőzet mennyisége nőtt meg, eső nem volt. A lehullott csapadék mennyisége szeszélyes területi eloszlásban általában 10 mm alatti esőmennyiséget adott, de egy-egy zivatargócból 10-20, Rajkáról 31, Szendrőládról 33, Szerencsről 35 mm-t jelentettek. A legmagasabb hőmérséklet 28, 33 fok között volt. Ma hajnalra 16, 21 fokig hült le a levegő. Délelőtt fülledt, meleg idő volt. Kb. 10 órától kezdve erőteljes gomolyfelhőképződés indult meg az ország legnagyobb részén. 11 órakor több helyről jelentettek zivatarfelhőt, Miskolcon már dörgött az ég. A hőmérséklet 21, 31 fok között volt.

Ma 12 órakor Budapesten a hőmérséklet 29 fok, a tengerszintre átszámitott légnyomás 760 mm, változatlan.

A Balaton vizének hőmérséklete Siófoknál 11 órakor 25 fok volt.

Várható időjárás szerda estig:

Időnként megnövekvő felhőzet, további helyi záporokkal, zivatarokkal.
Gyenge, változó irányu, zivatarok idején átmenetileg megélénkülő szél.
Várható legalacsonyabb éjszakai hőmérséklet: 16, 21 fok között,
legmagasabb nappali hőmérséklet szerdán: 30 fok körül.

Bóna Márta s.k.

A hőmérséklet napi középértéke és eltérése a 100 évi átlagtól /Budapesten/:

1972. VII. 24. 25,5 C°, +3,5 C°

1871 óta ezen a napon Budapesten előfordult:

legmagasabb hőmérséklet 36,8 C° /1929/
legalacsonyabb hőmérséklet 10,2 C° /1885/

72.0398.

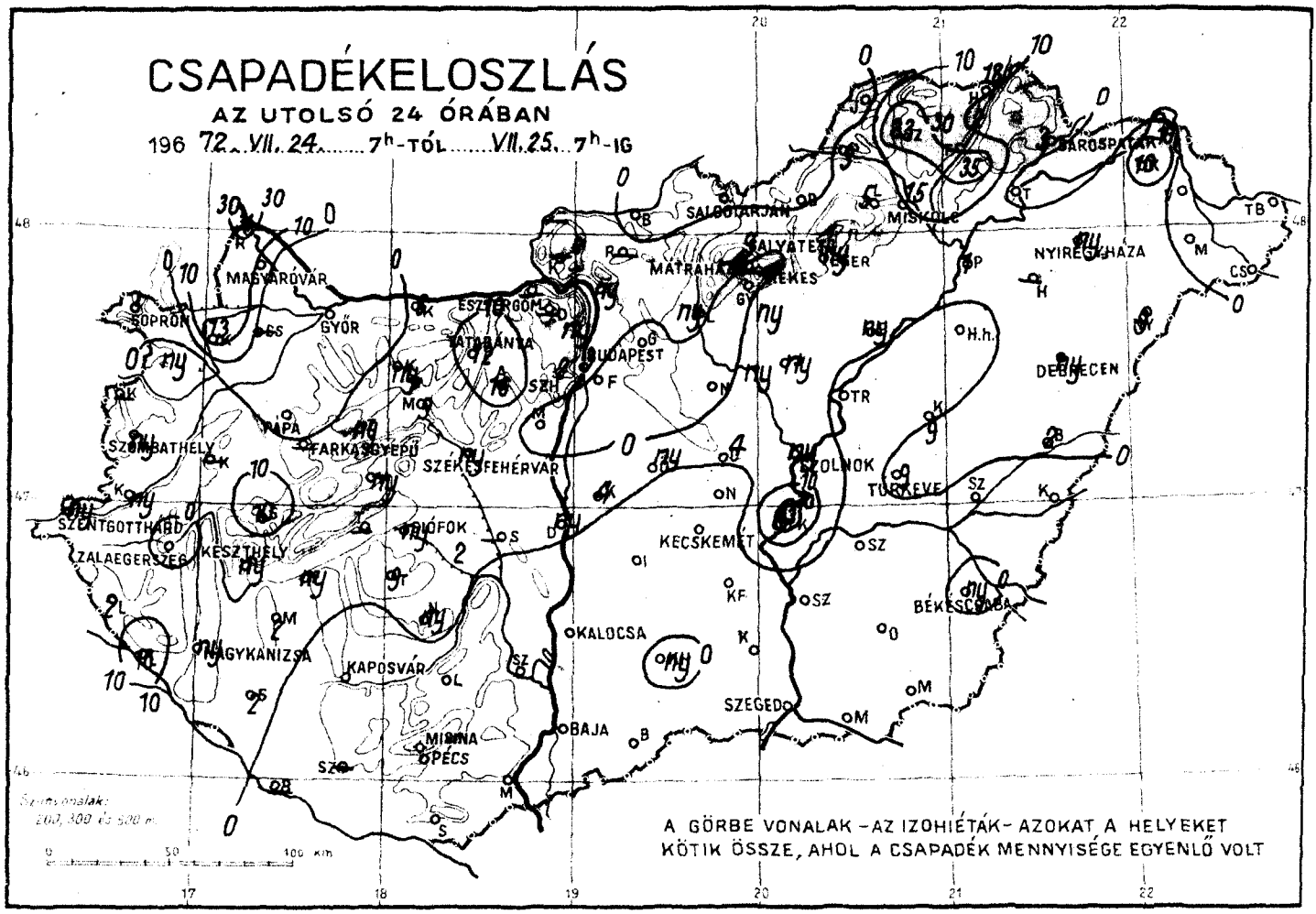
CSAPADÉKELOSZLÁS
AZ UTOLSÓ 24 ÓRÁBAN
196 72. VII. 24. 7h-TÓL VII. 25. 7h-IG
A GÖRBE VONALAK – AZ IZOHIÉTÁK – AZOKAT A HELYEKET KÖTIK ÖSSZE, AHOL A CSAPADÉK MENNYISÉGE EGYENLŐ VOLT
MAGYARÓVÁR
SOPRON
GYŐR
ESZTERGOM
TATABÁNYA
BUDAPEST
SZOMBATHELY
PÁPA
FARKASGYEPŰ
SZÉKESFEHÉRVÁR
SZENTGOTTHÁRD
ZALAEGERSZEG
KESZTHELY
BIÓFOK
NAGYKANIZSA
KAPOSVÁR
MISINA
PÉCS
BAJA
KALOCSA
KECSKEMÉT
SZEGED
SZOLNOK
TURKEVE
BÉKÉSCSABA
DEBRECEN
NYIREGYHÁZA
MISKOLC
SALGÓTARJÁN
MÁTRAHÁZA
SALYATETŐ
EGER
GÖRBE VONALAK: 200, 300 és 500 m.
0 50 100 km

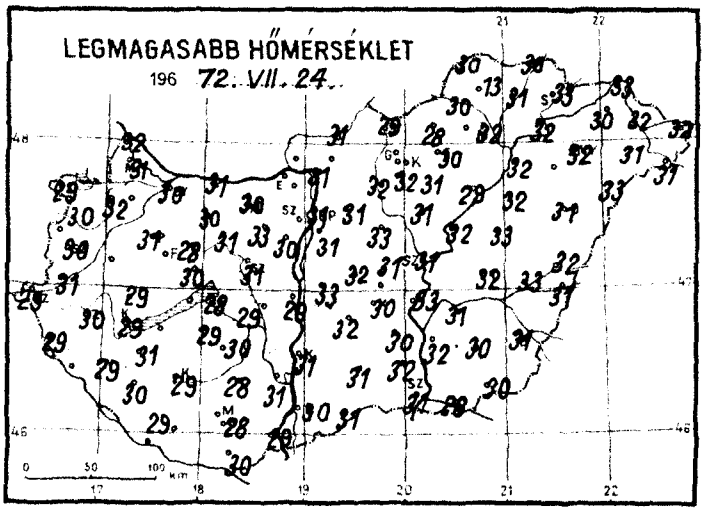
LEGMAGASABB HŐMÉRSÉKLET
196 72. VII. 24.
0 50 100 km

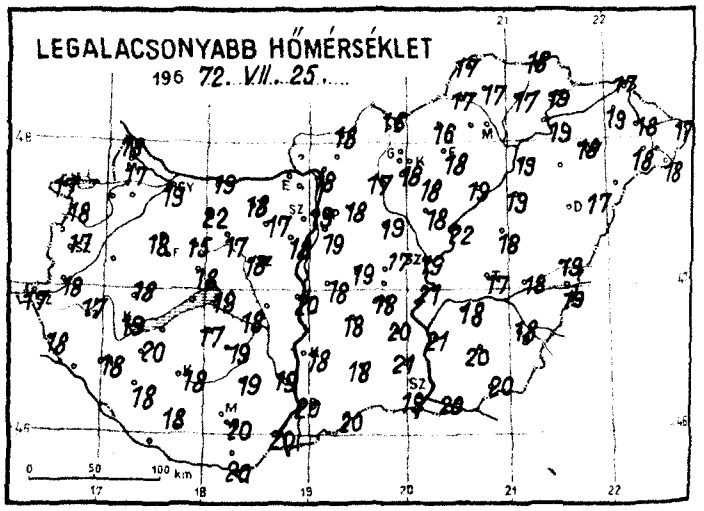
LEGALACSONYABB HŐMÉRSÉKLET
196 72. VII. 25.
0 50 100 km

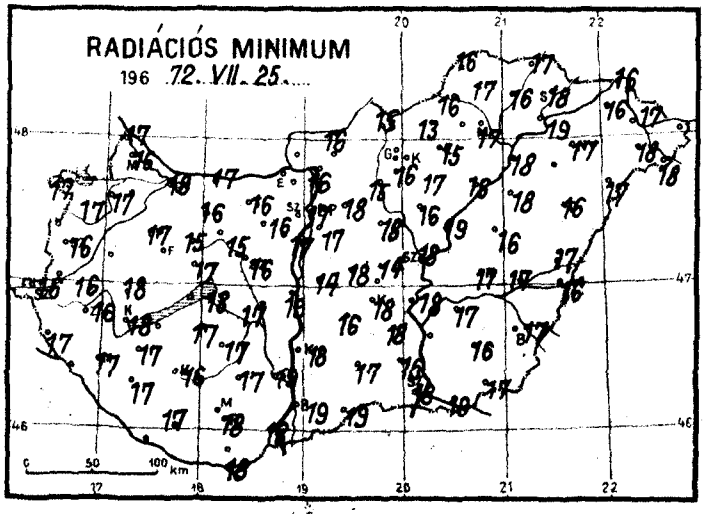
RADIÁCIÓS MINIMUM
196 72. VII. 25.
0 50 100 km

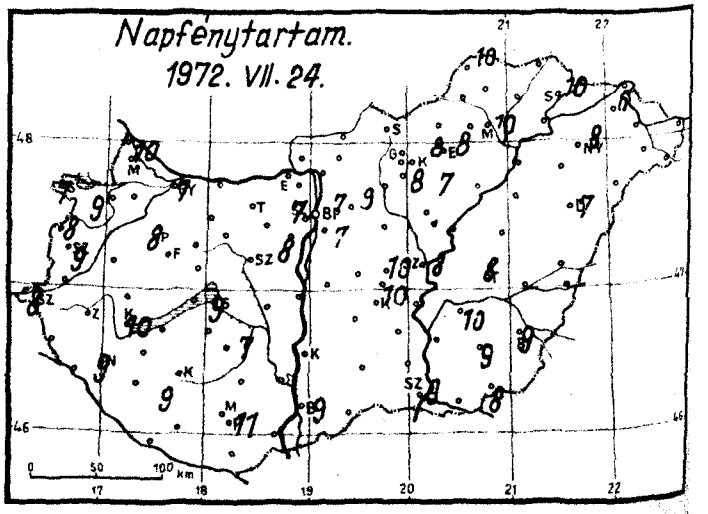
Napfénytartam.
1972. VII. 24.
0 50 100 km

1972. július hó,
25. nap kedd

	Az utolsó 24 óra adatai					
	Csapadék (mm)		Hőmérsékleti szélsőségek			Napsütés (óra) tegnap
			tegnapi nappali max.	éjszakai min.	min. 5 cm-en	
12815 Magyaróvár	.		31	17	16	10
822 Győr	.		30	19	18	7
825 Pápa	.	≋	31	18	17	8
805 Sopron	.	≋	29	17	17	7
812 Szombathely	ny	≋	30	17	16	9
910 Szentgotthárd	ny	≋	29	17	16	8
915 Zalaegerszeg	.	≡≋	30	17	16	
Lenti	2		29	18	17	
925 Nagykanizsa	ny	≋	29	18	17	9
920 Keszthely	ny	≋	29	19	18	10
Tihany	–					
935 Siófok	ny	≋	28	19	18	9
942 Pécs	.		28	20	18	11
941 Misinatető (534 m)	–					
Siklós	.		30	20	18	
827 Farkasgyepű (400 m)	–					
Veszprém	ny	≈	30	18	17	
833 Tatabánya	12	≋	30	18	16	
843 Budapest (Kőbánya)	.	≋	31	19	17	7
840 Budapest OMI	3	≋	31	20	18	7
841 Budapest (Szabadságh. 474 m)	2	≋	21	19	16	7
Martonvásár	.		30	18	17	8
835 Székesfehérvár	ny	≋	31	18	16	
Dunaújváros	ny		29	20	19	
Szekszárd	.		31	19	19	
Mohács	.		29	20	18	
960 Baja	.	≋	30	20	19	9
955 Kalocsa	.		31	18	18	
Cegléd	4		31	17	14	10
860 Szolnok	ny	≋	31	19	18	8
970 Kecskemét	.	=	30	20	18	10
Kiskunfélegyháza	.		30	20	18	
982 Szeged	.		31	19	18	9
Mezőhegyes	.		30	20	17	8
Orosháza	.		30	20	16	9
990 Békéscsaba	ny	≋	31	18	17	9
875 Túrkeve	9	≋	32	17	17	8
Berettyóújfalu	2	≋	32	19	17	
883 Debrecen	ny	≋	31	18	16	7
892 Nyíregyháza	ny	≋	32	18	17	8
788 Kisvárda	10	≋	30	19	16	6
Mátészalka	.		31	18	19	
Tiszabecs	.		32	17	–	
Vác	ny	≋	31	18	16	
Gödöllő	.		31	18	18	9
Lőrinci	ny	≋▲	32	17	15	
Gyöngyös	.		32	18	16	8
Balassagyarmat	.	≈	31	18	16	
755 Salgótarján	.		29	16	15	
Galyatető (932 m)	9	≋▲	27	16		
851 Kékestető (1000 m)	.	≋	24	17	15	8
Mátraháza (670 m)	ny		31	18	17	7
865 Eger	ny	≋	30	18	15	8
Putnok	3	≋	30	17	16	
Lillafüred	5	≋	30	16	15	
772 Miskolc	15	≋	32	17	17	10
Füged	2	≋	31	17	16	
778 Sárospatak	3	≋	33	19	18	10

24 órai csapadék mm		
Rajka	31	≋
Kapuvár	13	≋
Bábolna	.	≈
Komárom	6	≋
Káld	–	
Sopronhorp.	ny	▽
Körmend	ny	≋
Letenye	16	≋
Sümeg	10	≋
Zirc	ny	≋
Kisbér	ny	▽
Mór	9	≋
Alcsutdoboz	16	≋
Esztergom	–	
Dobogókő	–	
Fonyód	ny	≋
Tab	9	≋
Sárbogárd	2	
Lengyel	.	
Nagykónyi	ny	≋
Marcali	2	≋
Somogyszob	2	≋
Kaposvár	.	≈
Homokszt. gy.	.	
Szigetvár	–	
Bácsalmás	.	
Kiskunhalas	ny	≋
Izsák	.	
Kunsztmiklós	4	≋
Örkény	ny	≋
Nagykáta	.	
Jászapáti	ny	≋
Tiszakécske	33	▽
Nagykörös	–	
Kistelek	.	
Makó	.	
Szentes	.	
Szarvas	.	
Szeghalom	.	≈
Körösszakál	.	
Tiszaroff	.	
Poroszló	ny	≋
Karcag	9	≋
Hortobágy	.	
Polgár	1	≋
Hajdúdorog	–	
Nyírlugos	9	
Csenger	.	
Vásárosnamény	.	
Záhony	.	
Vámosmikola	–	
Romhány	–	
Borsodnádasd	.	≈
Jósvafő	.	
Szendrőlád	33	≋
Hidasnémeti	18	≋▲
Tokaj	.	
Szentendre	ny	

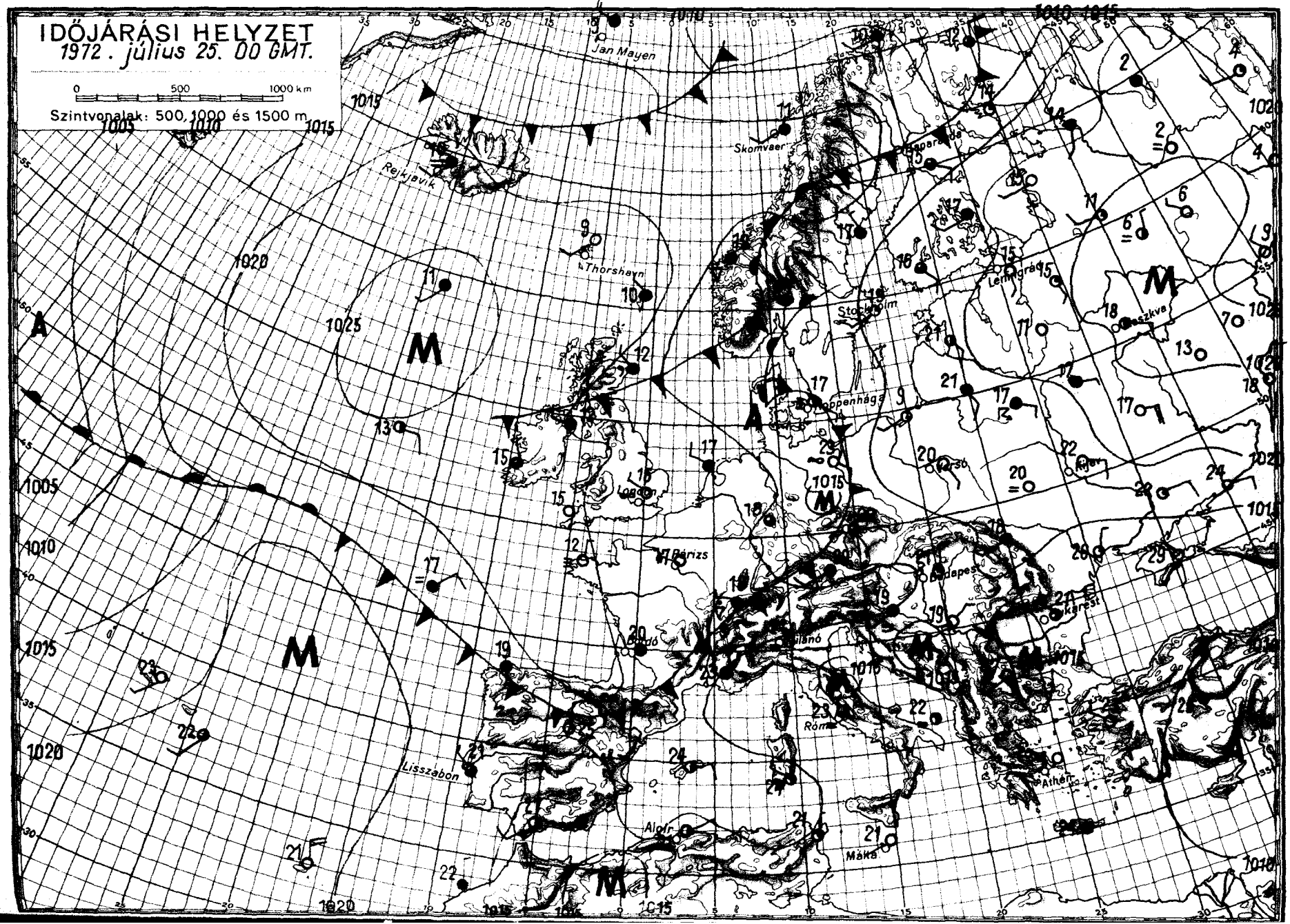
IDŐJÁRÁSI HELYZET
1972. július 25. 00 GMT.
0 500 1000 km
Szintvonalak: 500, 1000 és 1500 m
Jan Mayen
Skomvaer
Rejkjavik
Thorshavn
Stockholm
Leningrád
Moszkva
Koppenhága
Párizs
Budapest
Bukarest
Róma
Athén
Lisszabon
Algír
Málta
1005
1010
1015
1020
1025

IDŐJÁRÁSI NAPIJELENTÉS

ЕЖЕДНЕВНЫЙ МЕТЕОРОЛОГИЧЕСКИЙ БЮЛЛЕТЕНЬ • DAILY WEATHER REPORT
BULLETIN QUOTIDIEN DE TEMPS • TÄGLICHER WETTERBERICHT

KIADJA AZ ORSZÁGOS METEOROLÓGIAI INTÉZET
BUDAPEST II. KITAIBEL PÁL UTCA 1
TELEFON: KÖZPONT: 353-500, IDŐJELZŐ OSZT.: 150-410

MEGJELENIK NAPONKÉNT • ELŐFIZETÉSI ÁRA A POSTAI KÖLTSÉGGEL EGYÜTT NEGYEDÉVRE 60, Ft
KIADÁSÉRT FELEL AZ INTÉZET IGAZGATÓJA

85. évfolyam 208. szám + Budapest + 1972. julius 26. szerda

Az időjárási helyzet ma reggel és a várható időjárás:

A Nyugat-Európán keresztül áramló hüvösebb levegő a hajnali órákban elérte az Alpok vonalát, a Cseh-medencét és a német-lengyel síkságot. Hatására néhány fokos lehülés történt és többfelé esett az eső. A Szovjetunió európai területén továbbra is száraz meleg az idő. A Balkán -félszigeten, a Keleti-Kárpátokban az időjárásban még nem történt lényeges változás, fülledt meleg az idő, többfelé záporral, zivatarral. A Kárpát-medence időjárását a következő 36 órában a hüvösebb levegő befolyásolja, hatására a meleg mérséklődik, keleten zápororokkal, zivatarokkal, nyugaton esőkre kell számitani.

Hazánkban kedden a Dunántul nagy részén erősen, máshol változóan felhős meleg idő volt. Sokfelé volt zápor, zivatar. A lehullott eső mennyisége ismét szeszélyes eloszlást mutatott, több helyen elérte a 15, 26 mm-t, de Zalaegerszegről 29, Pásztóról 41, Káldról 44, Szabolcs-Szatmár megyében Cégénydányádról 56 mm-t jelentettek. A nappali felmelegedés a nyugati megyékben 24, 30, keleten 30, 35 fok között alakult. Szerda hajnalra 17, 22 fokig hült le a levegő. Dél előtt az északnyugati megyékben már hüvösebb idő volt, itt többfelé esett az eső és a hőmérséklet is 20, 25 fok között váltakozott, máshol továbbra is fülledt meleg idő volt, 11 órakor a Duna vonalától keletre általában 28, 31 fokot mértek.

Ma 12 órakor Budapesten a hőmérséklet 28 fok, a tengerszintre átszámitott légnyomás 758 mm, gyengén süllyedő irányzatu.

A Balaton vizének hőmérséklete 11 órakor Siófoknál 25 fok volt.

Várható időjárás csütörtök estig:

Általában felhős idő, többfelé esővel, záporesővel, főként keleten zivatarral.
Megélénkülő, elsősorban a Dunántúlon megerősödő nyugati, északnyugati szél.
A meleg keleten is mérséklődik.

Várható legalacsonyabb éjszakai hőmérséklet: 15, 20,
legmagasabb nappali hőmérséklet csütörtökön: 21, 26 fok között.

Dunay Sándorné s.k.

A hőmérséklet napi középértéke és eltérése a 100 évi átlagtól /Budapesten/:

1972. VII. 25.	25,9 C°	+4,2 C°

1871 óta ezen a napon Budapesten előfordult:

legmagasabb hőmérséklet	36,9 C°	/1894/
legalacsonyabb hőmérséklet	11,0 C°	/1939/

72.0399.

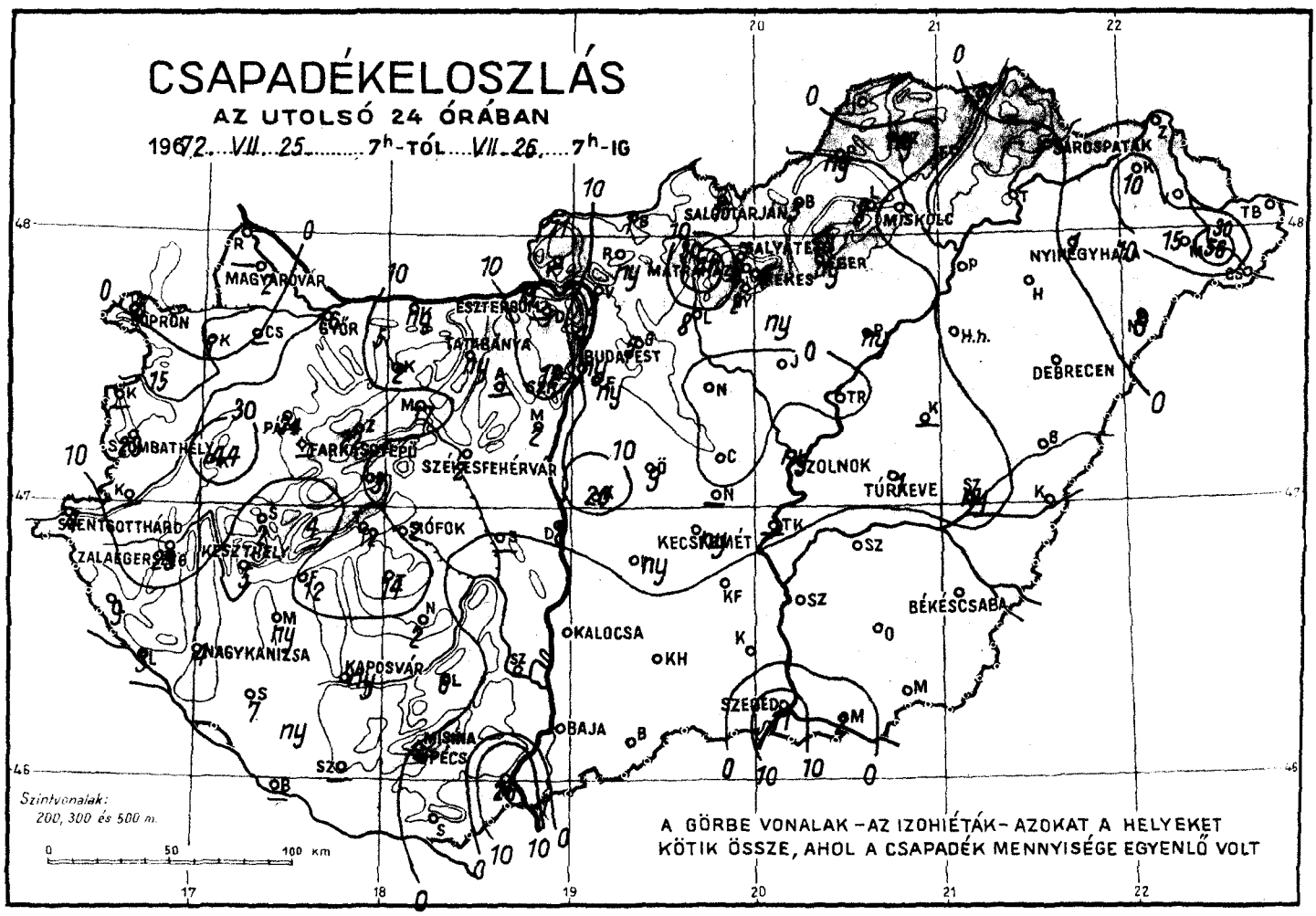
CSAPADÉKELOSZLÁS
AZ UTOLSÓ 24 ÓRÁBAN
1972. VII. 25. 7h-TÓL VII. 26. 7h-IG
SOPRON
MAGYARÓVÁR
GYŐR
ESZTERGOM
TATABÁNYA
BUDAPEST
SALGÓTARJÁN
MISKOLC
NYÍREGYHÁZA
DEBRECEN
SZOLNOK
TÚRKEVE
SZOMBATHELY
PAPA
TATABÁNYA
SZÉKESFEHÉRVÁR
SZENTGOTTHÁRD
ZALAEGERSZEG
KESZTHELY
SIÓFOK
KECSKEMÉT
BÉKÉSCSABA
KALOCSA
NAGYKANIZSA
KAPOSVÁR
SZEGED
BAJA
PÉCS
Szintvonalak:
200, 300 és 500 m.
A GÖRBE VONALAK – AZ IZOHIÉTÁK – AZOKAT A HELYEKET
KÖTIK ÖSSZE, AHOL A CSAPADÉK MENNYISÉGE EGYENLŐ VOLT

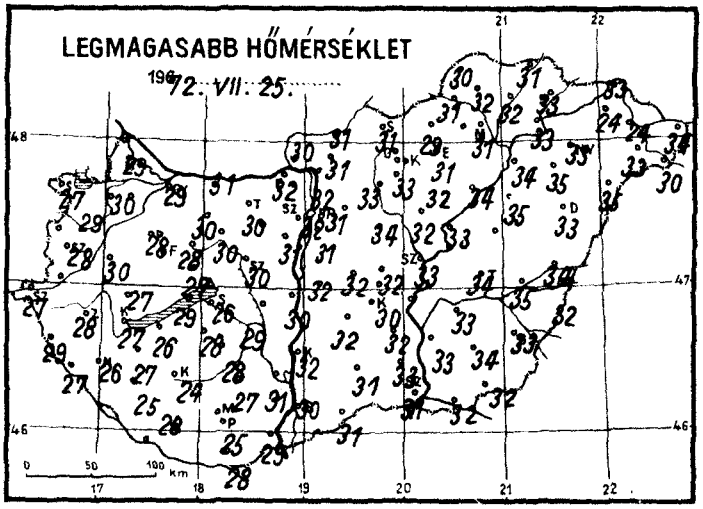
LEGMAGASABB HŐMÉRSÉKLET
1972. VII. 25.

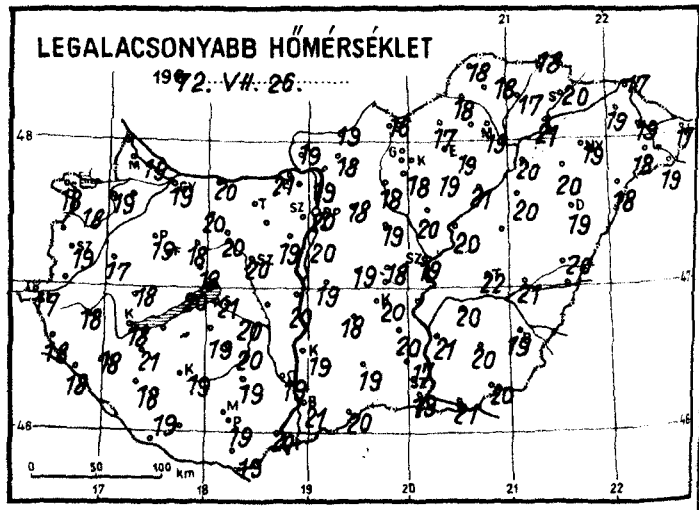
LEGALACSONYABB HŐMÉRSÉKLET
1972. VII. 26.

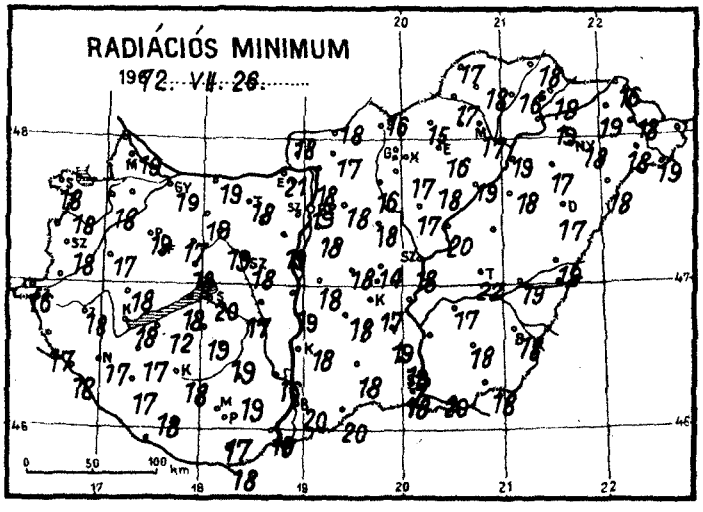
RADIÁCIÓS MINIMUM
1972. VII. 26.

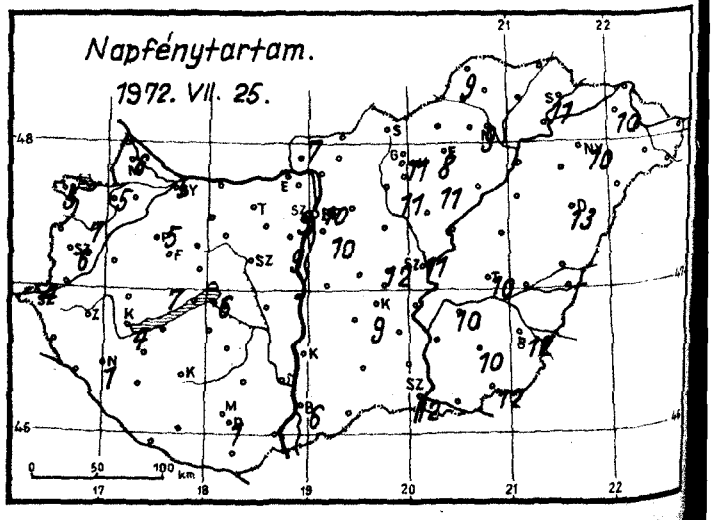
Napfénytartam.
1972. VII. 25.

1972. ..... július hó,
26. nap ..... szerda ...

	Az utolsó 24 óra adatai						24 órai csapadék mm		
	Csapadék (mm)		Hőmérsékleti szélsőségek			Napsütés (óra) tegnap			
			tegnapi nappali max.	éjszakai min.	min. 5 cm-en				
12815 Magyaróvár	2		29	19	19	6	Rajka	–	
822 Győr	16	⌐	29	19	19	5	Kapuvár	5	
825 Pápa	24	⌐	28	19	19	5	Csorna	5	⌐
805 Sopron	5	⌐	27	18	18	5	Komárom	ny	.
812 Szombathely	29	⌐	28	19	18	6	Káld	44	▽
910 Szentgotthárd	4	⌐	27	17	16	4	Kőszeg	15	⌐
915 Zalaegerszeg	29	⌐	28	18	18		Körmend	–	
Lenti	9		27	18	17		Letenye	3	
925 Nagykanizsa	4	⌐	26	18	17	1	Sümeg	2	⌐
920 Keszthely	5	▽	27	18	18	4	Zirc	22	⌐
Tihany	12	⌐	29	20	18		Kisbér	2	▽
935 Siófok	2	⌐	26	21	20	6	Mór	17	⌐
942 Pécs	.	≡	25	19	17	1	Alcsút	–	
941 Misinatető (534 m)	–						Esztergom	15	⌐
Siklós	.	⌒	28	19	18		Dobogókő	–	
827 Farkasgyepű (400 m)	–						Fonyód	12	⌐
Veszprém	3	⌐	27	18	18		Tab	14	⌐
833 Tatabánya	ny	⌐	30	19	18		Sárbogárd	.	
843 Budapest (Farkasrét)	ny		31	20	18	10	Lengyel	6	
840 Budapest OMI	ny	⌐	32	20	19	10	Nagykónyi	2	⌐
841 Budapest (Szabadságh. 474 m)	12	⌐	30	19	17	9	Marcali	ny	
Martonvásár	2	⌐	31	19	19	9	Somogyszob	7	⌐
835 Székesfehérvár	2	⌐	30	20	18		Kaposvár	ny	
Dunaújváros	8	⌐	30	20	19		Barcs	ny	
Szekszárd	.		31	19	16		Szigetvár	–	
Mohács	26	⌐	29	20	19		Bácsalmás	.	=
960 Baja	.		30	21	20	6	Kiskunhalas	.	
955 Kalocsa	.		32	19	18		Izsák	ny	▽
Ceglód	.		32	18	14	12	Kunszentmiklós	20	⌐
860 Szolnok	ny	⌐	33	19	18	11	Örkény	9	⌐
970 Kecskemét	ny	⌐	30	20	17	9	Nagykáta	.	
Kiskunfélegyháza	.		32	20	19		Jászapáti	.	
982 Szeged	11	⌐	31	19	18	12	Tiszakécske	ny	
Mezőhegyes	.	⌒	32	20	18	12	Nagykőrös	–	
Orosháza	.		34	20	18	10	Kistelek	.	
990 Békéscsaba	.		33	19	18	12	Makó	2	▽
875 Túrkeve	1	▽	34	22	22	10	Szentes	.	
Berettyóújfalu	.		34	20	19		Szarvas	.	
880 Debrecen	.	=	33	19	17	13	Szeghalom	ny	
892 Nyíregyháza	1	⌐	33	19	18	10	Körösszakál	.	
788 Kisvárda	10	⌐	34	19	19	10	Tiszaroff	.	
Mátészalka	15		33	18	18		Poroszló	ny	⌐
Tiszabecs	.		34	17			Karcag	–	
Vác	2	⌒	32	19	18		Hortobágy	.	
Gödöllő	5	⌐	31	18	18	10	Polgár	.	
Lőrinci	8	⌐	33	18	16		Hajdúdorog	.	
Gyöngyös	2	▽	33	18	17	11	Nyírlugos	9	
Balassagyarmat	1	⌐	31	19	18		Geszteréd	.	
755 Salgótarján	1		31	16	16		Vásárosnamény	.	
Galyatető (932 m)	7	⌐	26	15			Záhony	.	
851 Kékestető (1000 m)	4	⌐	23	17	15	11	Kisvarda	11	⌐
Mátraháza (672 m)	ny	▽	32	19	18	11	Romhány	ny	
865 Eger	ny	⌐	31	19	16	8	Borsodnádasd	5	⌐
Putnok	ny	⌐	31	18	17		Jósvafő	.	
Lillafüred	8	⌐	27	17	16		Szendrőlád	ny	⌐
772 Miskolc	.	=	31	19	17	9	Hidasnémeti	1	⌐
Füged	.		32	17	16		Tokaj	.	
778 Sárospatak	.		33	20	18	11	Szentendre	4	⌐

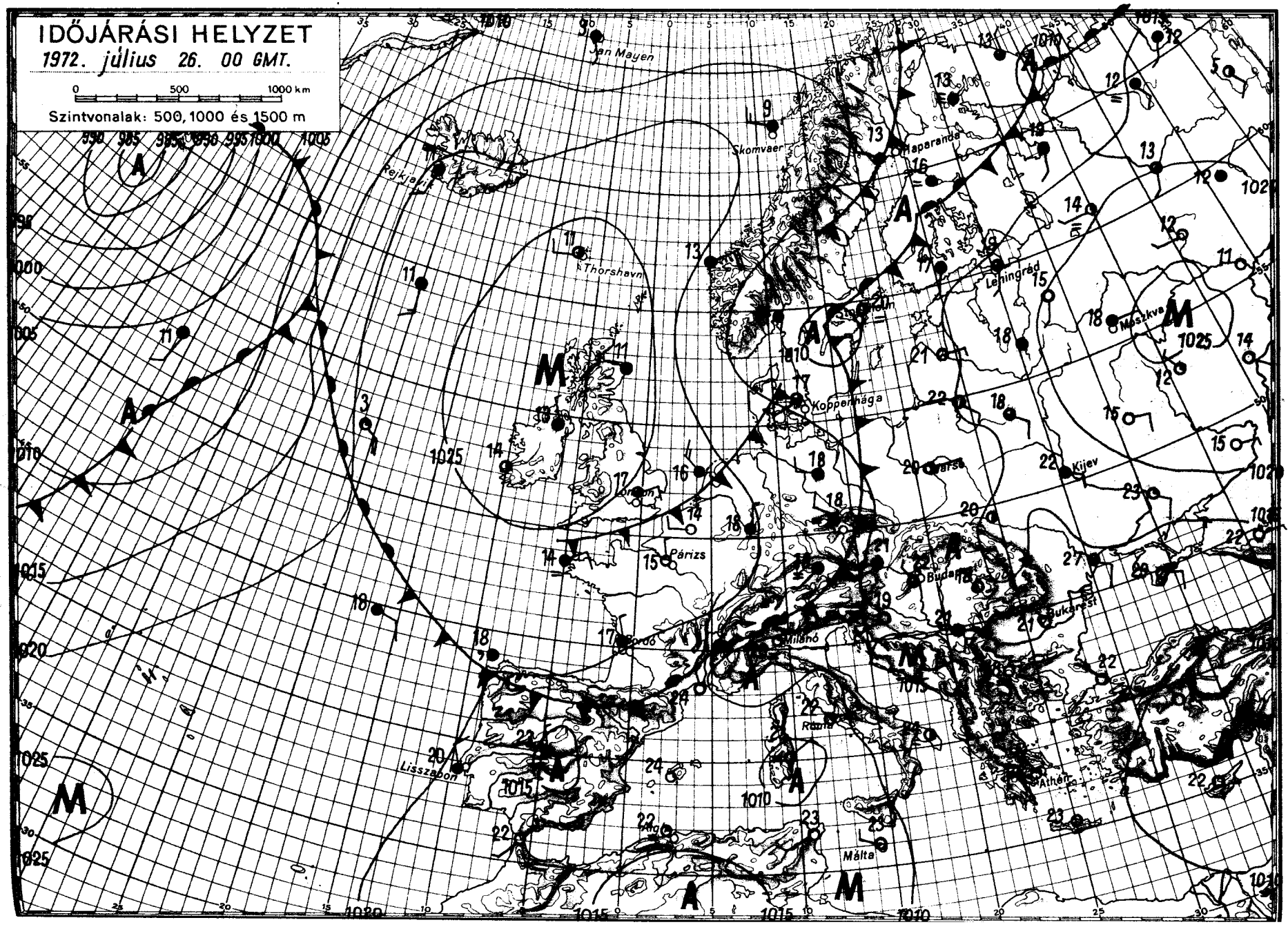

OFFSET NYOMDA BUDAPEST

IDŐJÁRÁSI NAPIJELENTÉS

ЕЖЕДНЕВНЫЙ МЕТЕОРОЛОГИЧЕСКИЙ БЮЛЛЕТЕНЬ • DAILY WEATHER REPORT
BULLETIN QUOTIDIEN DE TEMPS • TÄGLICHER WETTERBERICHT

KIADJA AZ ORSZÁGOS METEOROLÓGIAI INTÉZET
BUDAPEST II. KITAIBEL PÁL UTCA 1
TELEFON: KÖZPONT: 353-500, IDŐJELZŐ OSZT.: 150-410

MEGJELENIK NAPONKÉNT • ELŐFIZETÉSI ÁRA A POSTAI KÖLTSÉGGEL EGYÜTT NEGYEDÉVRE 60, Ft
KIADÁSÉRT FELEL AZ INTÉZET IGAZGATÓJA

85. évfolyam 209. szám + Budapest + 1972. julius 27. csütörtök

Az időjárási helyzet ma reggel és a várható időjárás:

Az óceán felől Nyugat-Európán át hüvös és nedves levegő áramlik Közép-Európa fölé. A Szovjetunió európai területének nyugati részén, valamint Dél-Európában száraz, meleg az idő. Ma hajnalban a nyugatról érkező hüvös és a keletről áramló meleg levegőnek keveredése Lengyelország és a Kárpát-medence fölött volt, igy ezeken a területeken sokfelé esik az eső, helyenként zivatar kiséretében. Szárazföldünk nagy részén a hüvös levegő átlag 10 fokos lehülést okozott. A következő 36 óra folyamán a Kárpát-medence időjárása csak lassan javul, a nappali hőmérséklet még az évszaknak megfelelő érték alatt marad.

Hazánkban szerdán megkezdődött a hüvös levegő beszivárgása. A Dunántulon borult idő volt. Keleten is fokozatosan megnövekedett a felhőzet, de még 4, 8 órán át sütött a nap. Sokfelé esett az eső, helyenként zivatar alakult ki, egy-két helyen jégeső is hullott. A ma reggel 7 óráig lehullott eső mennyisége szeszélyes területi eloszlást mutatott. Különösen Budapest környékén, valamint a Börzsöny és Mátra vidékén fordultak elő felhőszakadások, de egy-egy alföldi körzetből is kaptunk nagy esőről jelentést. 70 mm feletti esőt mértek: Gödöllőn 74, Kunmadarason 76 és Isaszegen 79 mm-t. A legmagasabb nappali hőmérséklet a Dunántulon már csak 23, 28 keleten még 28, 33 fok között volt. Ma hajnalra nyugaton 14, 18, máshol 18,21 fokig hült le a levegő. Délelőtt borult, párás idő volt, helyenként esett az eső. A hőmérséklet 11 órakor 18, 24 fok között váltakozott.

Budapesten ma 12 órakor a hőmérséklet 20 fok, a tengerszintre átszámitott légnyomás 758 mm, változatlan.

A Balaton vizének hőmérséklete Siófoknál 11 órakor 23 fok volt.

Várható időjárás péntek estig:
Időnként felszakadozó felhőzet, már kevesebb helyen eső.
Mérsékelt, napközben élénk északi szél.
Az évszakhoz képest hüvös idő.
Várható legalacsonyabb éjszakai hőmérséklet: 14,19
legmagasabb nappali hőmérséklet pénteken 20, 25 fok között.

Bartha Péterné s.k.

TÁVOLABBI KILÁTÁSOK KEDD REGGELIG:
Változóan felhős idő, megismétlődő záporokkal, zivatarokkal. A zivatarok idején megerősödő északnyugati, északi majd északkeletire forduló szél. Mérsékelten meleg idő. Legalacsonyabb hajnali hőmérsékletek 14, 19 fok között, legmagasabb nappali hőmérsékletek 23, 29 fok között. Jelentős mennyiségü /legalább 5 mm/ csapadék az ország területének 70 százalékán várható.

TÁVELŐREJELZŐ OSZTÁLY

A hőmérséklet napi középértéke és eltérése a 100 évi átlagtól /Budapesten/:
1972. VII. 26. 23,9 C° +1,8 C°
1871 óta ezen a napon Budapesten előfordult:
legmagasabb hőmérséklet 37,4 C° /1921/
legalacsonyabb hőmérséklet 10,6 C° /1939/

72.0400.

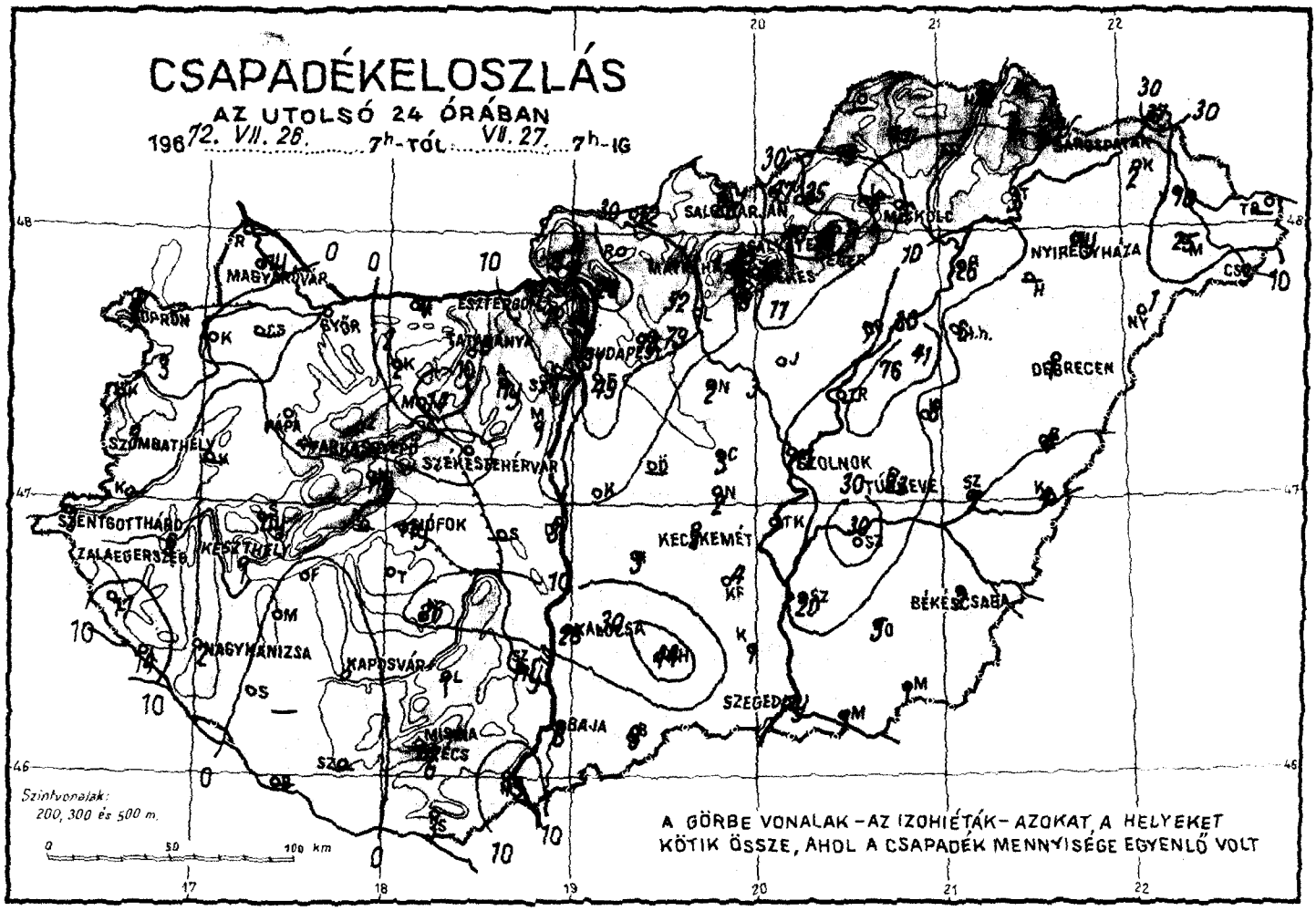
CSAPADÉKELOSZLÁS
AZ UTOLSÓ 24 ÓRÁBAN
1972. VII. 26. 7h-TÓL VII. 27. 7h-IG
Szintvonalak:
200, 300 és 500 m.
A GÖRBE VONALAK – AZ IZOHIÉTÁK – AZOKAT A HELYEKET
KÖTIK ÖSSZE, AHOL A CSAPADÉK MENNYISÉGE EGYENLŐ VOLT

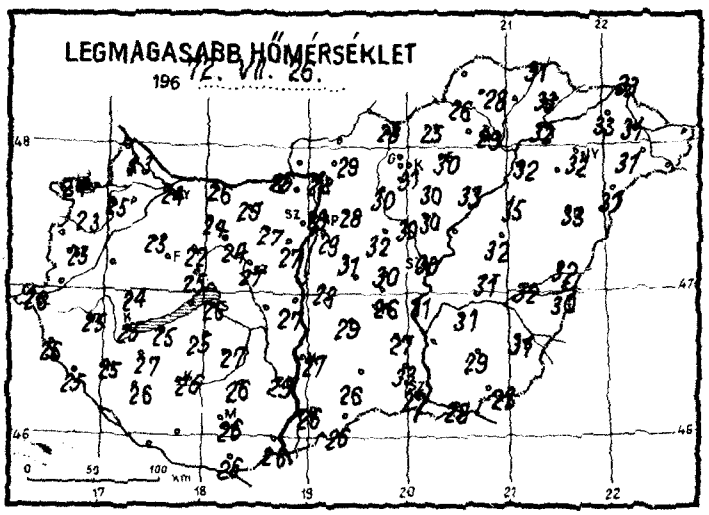
LEGMAGASABB HŐMÉRSÉKLET
1972. VII. 26.

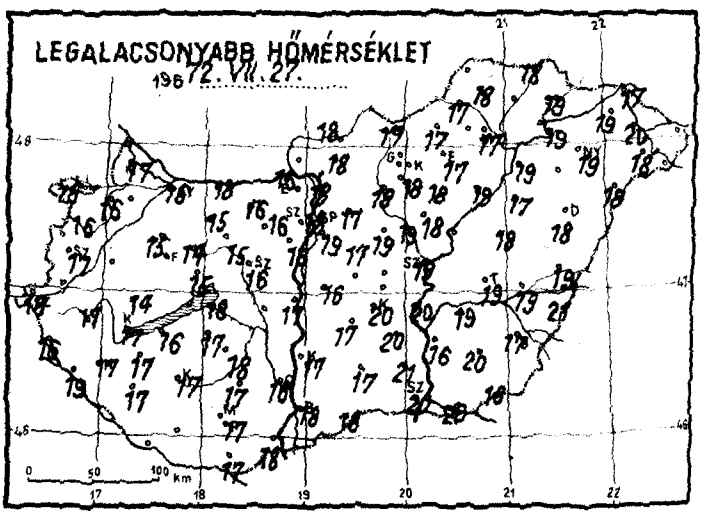
LEGALACSONYABB HŐMÉRSÉKLET
1972. VII. 27.

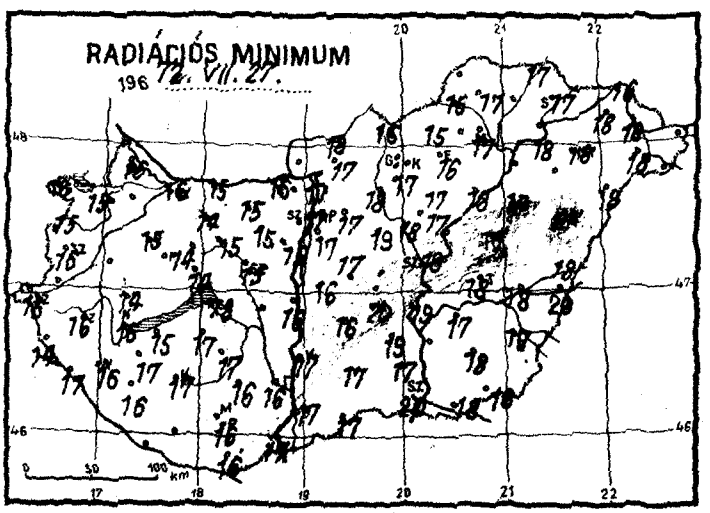
RADIÁCIÓS MINIMUM
1972. VII. 27.

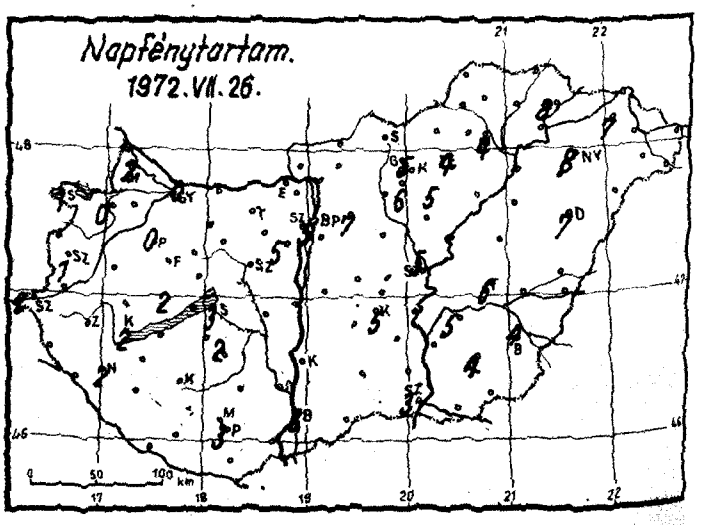
Napfénytartam.
1972. VII. 26.

1972. július hó, 27. nap csütörtök

	Az utolsó 24 óra adatai						24 órai csapadék mm		
	Csapadék (mm)		Hőmérsékleti szélsőségek tegnapi nappali max.	éjszakai min.	min. 5 cm-en	Napsütés (óra) tegnap			
12815 Magyaróvár	ny		23	17	16	2	Rajka	–	
822 Győr	•	=	24	16	14	0	Kapuvár	•	
825 Pápa	•		23	15	15	0	Babolna	2	
805 Sopron	1		24	16	16	1	Komárom	4	
812 Szombathely	1		25	17	16	1	Káld	–	
910 Szentgotthárd	3	⟋	26	18	16	2	Kőszeg	–	
915 Zalaegerszeg	6	⟋	25	17	16		Sopronhorp.	3	
Lenti	17	▽	26	16	14		Letenye	14	⟋
925 Nagykanizsa	2	▽	25	17	16	2	Sümeg	ny	
920 Keszthely	1		25	17	16	2	Zirc	•	
Tihany	–						Kisbér	2	▽
935 Siófok	ny	=	26	18	18	3	Mór	14	▽
942 Pécs	6	⟋	26	17	16	3	Alcsútdoboz	ny	
941 Misinatető (534 m)							Esztergom	11	▽
Siklós	3	⟋	26	17	16		Dobogókő	–	
827 Farkasgyepű (400 m)	–						Fonyód	•	
Veszprém	ny		25	15	14		Tab	ny	
833 Tatabánya	6		25	16	15		Sárbogárd	Sárnatvan –	
843 Budapest Lőrinc	49	⟋	29	19	17		Lengyel	1	
840 Budapest OMI	31	⟋	29	18	17	5	Nagykónyi	26	⟋
841 Budapest (Szabadságh., 474 m)	–						Marcali	•	
Martonvásár	1	⟋	27	16	15	5	Somogyszob	•	
835 Székesfehérvár	•		27	16	16		Kaposvár	•	
Dunaújváros	3	⟋	27	17	16		Barcs	Homokszt.gy. –	
Szekszárd	ny		29	16	16		Szigetvár	–	
Mohács	19	⟋	26	18	17		Bácsalmás	9	⟋
960 Baja	8	⟋	26	18	17	3	Kiskunhalas	44	⟋
955 Kalocsa	28	⟋	27	17	17		Izsák	3	⟋
Cegléd	3		30	19	15	5	Kunsztmiklós	28	⟋
860 Szolnok	11	⟋	30	19	19	5	Örkény	–	
970 Kecskemét	2		26	20	20	5	Nagykáta	2	⟋
Kiskunfélegyháza	4	⟋	27	20	19		Jászapáti	8	⟋
982 Szeged	ny	⟋	27	20	20	3	Tiszakécske	6	▽
Mezőhegyes	1	⟋	28	18	16		Nagykőrös Mónor	21	▽
Orosháza	5	▽	29	20	18	4	Kistelek	1	
990 Békéscsaba	2	⟋	31	17	17	4	Makó	1	▽
875 Túrkeve	23	⟋▲	31	19	18	6	Szentes	20	⟋
Berettyóújfalu	4	⟋	32	19	18		Szarvas	30	⟋
882 Debrecen	1		33	18	17	7	Szeghalom	7	⟋
892 Nyíregyháza	ny	⟋	32	19	18	8	Körösszakál	4	
788 Kisvárda	2	⟋	33	19	18	7	Tiszaroff	–	
Mátészalka	25		31	18	18		Poroszló	7	
Tiszabecs	–						Karcag	8	⟋
Vác	20	⟋	28	18	17		Hortobágy	6	⟋
Gödöllő	74	⟋	28	17	17	7	Polgár	26	⟋
Lőrinci	12	⟋	30	18	18		Hajdúdorog	–	
Gyöngyös	8	⟋	31	18	17	6	Nyírlugos	1	⟋
Balassagyarmat	12	⟋	28	18	18		Csenger Pátyod	3	
755 Salgótarján	25	▽	28	17	16		Vásárosnamény	10	▽
Galyatető (932 m)	25	⟋	25	14			Záhony	37	⟋
851 Kékestető (1000 m)	16	⟋	23	14	13	5	Kisvarsány Vámosmikola	–	
Mátraháza Kompolt	11	⟋	30	18	17	5	Romhány	53	⟋▲
865 Eger	31	⟋	30	17	16	4	Borsodnádasd	25	⟋
Putnok	19	⟋	26	17	16		Jósvafő	–	
Lillafüred	8	⟋	32	16	15		Szendrőlád	11	⟋
772 Miskolc	2	⟋	29	17	17	4	Hidasnémeti	12	⟋
Füged	–						Tokaj	3	▽
778 Sárospatak	24	⟋	33	19	17	8	Szentendre	39	⟋

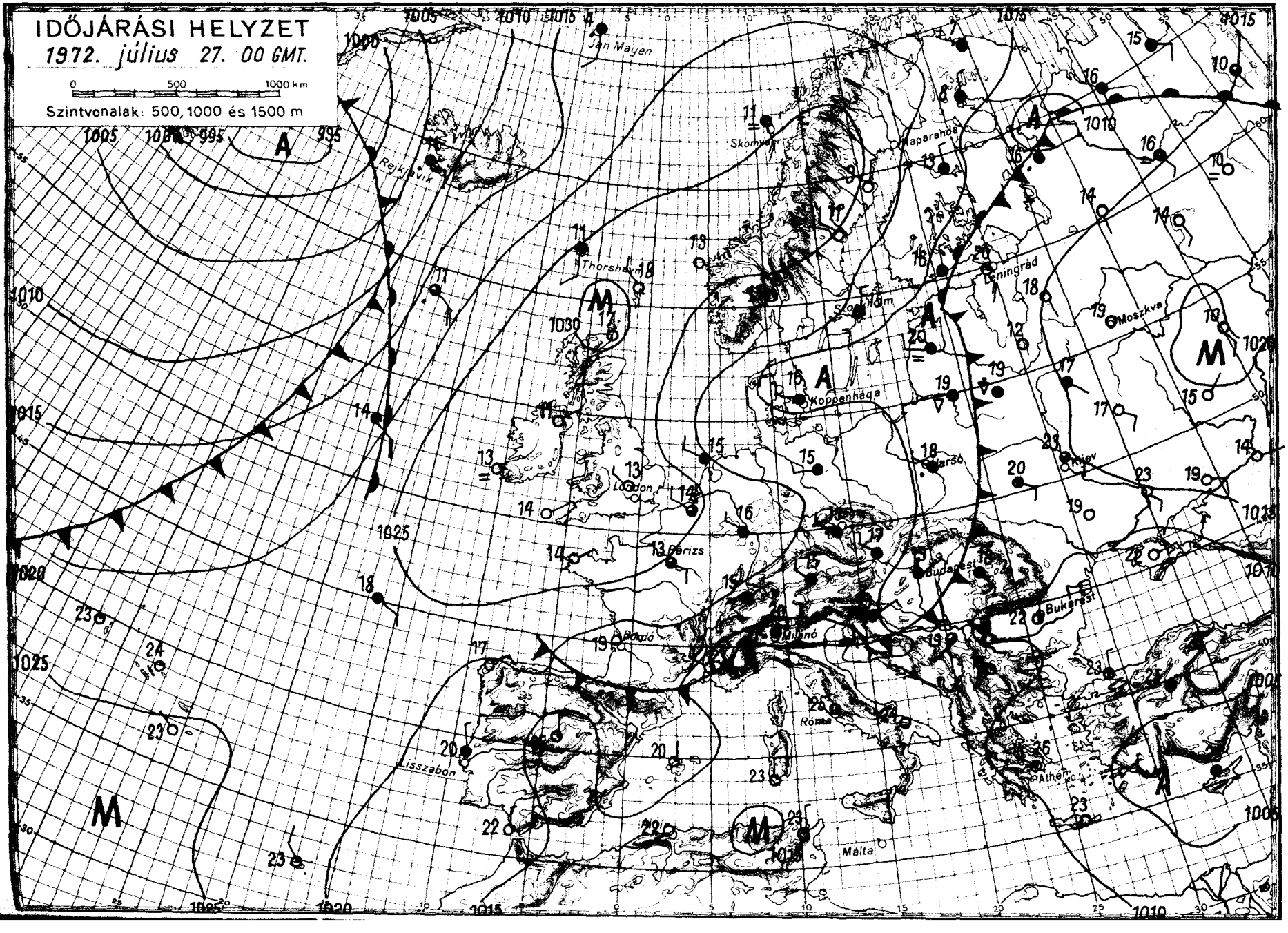
IDŐJÁRÁSI HELYZET
1972. július 27. 00 GMT.
0 500 1000 km
Szintvonalak: 500, 1000 és 1500 m
Jan Mayen
Reykjavik
Skomvær
Haparanda
Thorshavn
Leningrád
Stockholm
Moszkva
Koppenhága
Varsó
Kijev
London
Párizs
Budapest
Bukarest
Milánó
Róma
Athén
Lisszabon
Málta

IDŐJÁRÁSI NAPIJELENTÉS

ЕЖЕДНЕВНЫЙ МЕТЕОРОЛОГИЧЕСКИЙ БЮЛЛЕТЕНЬ • DAILY WEATHER REPORT
BULLETIN QUOTIDIEN DE TEMPS • TÄGLICHER WETTERBERICHT

KIADJA AZ ORSZÁGOS METEOROLÓGIAI INTÉZET
BUDAPEST II. KITAIBEL PÁL UTCA 1
TELEFON: KÖZPONT: 353-500, IDŐJELZŐ OSZT.: 150-410

MEGJELENIK NAPONKÉNT • ELŐFIZETÉSI ÁRA A POSTAI KÖLTSÉGGEL EGYÜTT NEGYEDÉVRE 60, Ft
KIADÁSÉRT FELEL AZ INTÉZET IGAZGATÓJA

85. évfolyam 210. szám + Budapest + 1972. julius 28. péntek

Az időjárási helyzet ma reggel és a várható időjárás:

Európának az Alpoktól északra és északnyugatra fekvő térsége felett hüvös, nedves, óceáni eredetü levegő örvénylik. A lassu mozgásu hidegörvény keleti széle érinti a Kárpát-medence nyugati részét. Ukrajna és a Kelet-Kárpátok térsége fölött ezzel egyidőben ismét keletről nyugat felé tartó áramlás alakult ki, amelyben meleg levegő érkezik Közép-Európa fölé. A két különböző hőmérsékletü levegőfajta keveredésének területe jelenleg Lengyelország és a Kárpát-medence területe, ahol jobbára felhős az ég és esik az eső. A Kárpát-medence időjárásában a következő 36 órában a kelet felől érkező melegebb, szárazabb levegő kerül tulsulyba, ezért annak nyugati felén is felszakadozik a felhőzet és a csendes esőket ujra helyileg kialakuló záporok, zivatarok váltják fel. Zavartalan hosszantartó napsütésre ezért továbbra sem számithatunk.

Hazánkban csütörtökön a Dunántul délkeleti felén a Duna-Tisza-közén, a főváros környékén és a Mátra térségében erősen felhős volt az ég, igy számottevő napsütés nem volt. Az ország több részén változóan felhős volt az égbolt és 3-8 órán át sütött a nap. A nyugati megyék kivételével többfelé hullott kisebb eső, a Mátra vidékén és a Tiszántul déli felén heves záporok, zivatarok alakultak ki. Felhőszakadás volt Heves, Csongrád és Hajdu megye több helyén. Kékestetőn rövid idő alatt 37, Galyatetőn 40, Kompolton 45 , Gádoroson 34, Földeákon 45, Endrődön 47, Szentesen 50 mm, Nyirlugoson 39, Berettyóujfalun 42 mm eső esett. A hőmérséklet napközben az ország nyugati felén általában 19-24, keleti felén 24-29 fokig emelkedett. Péntekre virradó éjszaka 13-19 fokig hült le a levegő. Ma délelőtt az északkeleti országrész kivételével erősen felhős, vagy borult volt az ég, szórványosan előforduló kisebb esőkkel. A hőmérséklet 11 órára általában 18-22, a Tiszántul északi felén és északkeleten 22-26 fokig emelkedett.

Ma 12 órakor Budapesten a hőmérséklet 21 fok, a tengerszintre átszámitott légnyomás 759 mm, változatlan.

A Balaton vizének hőmérséklete 11 órakor Siófoknál 22 fok volt.

Várható időjárás szombat estig:

Változóan felhős idő, pénteken szórványos esőkkel, szombaton helyi záporokkal, zivatarokkal.
Mérsékelt változó irányu szél. Zivatar idején átmeneti szélerősödés.
Várható legalacsonyabb éjszakai hőmérséklet: 15, 20,
legmagasabb nappali hőmérséklet szombaton: általában 25-30, a nyugati határvidéken 20-24 fok között.

Vissy Károly s.k.

A hőmérséklet napi középértéke és eltérése a 100 évi átlagtól /Budapesten/:

1972. VII. 27.	19,5 C°	-2,7 C°

1871 óta ezen a napon Budapesten előfordult:

legmagasabb hőmérséklet	36,7 C° /1921/	
legalacsonyabb hőmérséklet	9,0 C° /1890/	

72.0402.

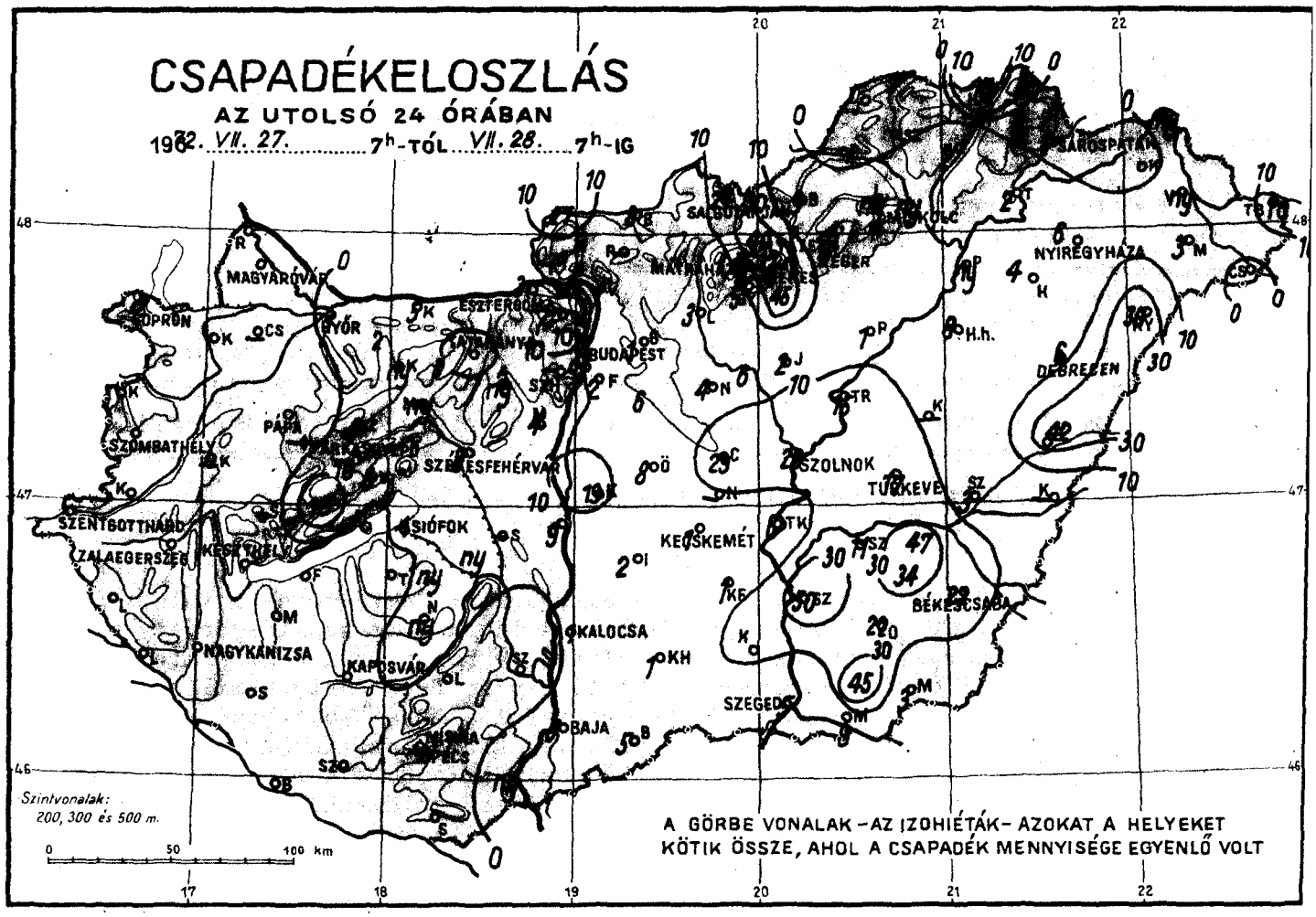
CSAPADÉKELOSZLÁS
AZ UTOLSÓ 24 ÓRÁBAN
1972. VII. 27. 7h-TÓL VII. 28. 7h-IG
MAGYARÓVÁR
SOPRON
GYŐR
ESZTERGOM
BUDAPEST
NYÍREGYHÁZA
DEBRECEN
SZOLNOK
TÚRKEVE
SZOMBATHELY
PÁPA
SZÉKESFEHÉRVÁR
SZENTGOTTHÁRD
ZALAEGERSZEG
KESZTHELY
SIÓFOK
KECSKEMÉT
BÉKÉSCSABA
NAGYKANIZSA
KAPOSVÁR
KALOCSA
SZEGED
BAJA
Szintvonalak:
200, 300 és 500 m.
A GÖRBE VONALAK – AZ IZOHIÉTÁK – AZOKAT A HELYEKET
KÖTIK ÖSSZE, AHOL A CSAPADÉK MENNYISÉGE EGYENLŐ VOLT

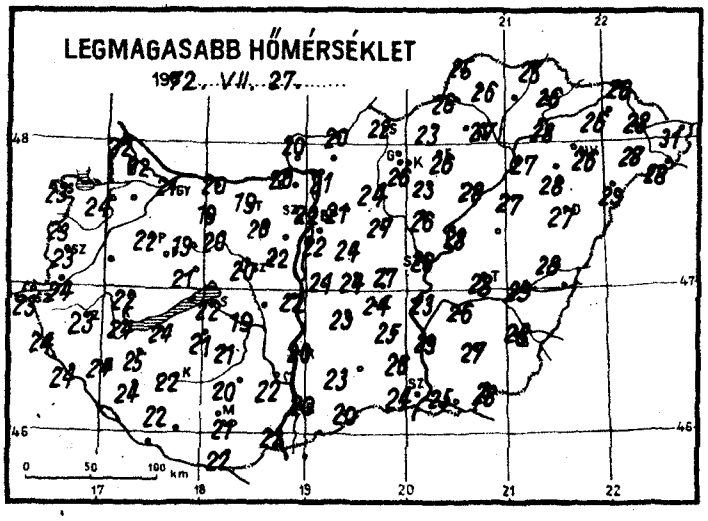
LEGMAGASABB HŐMÉRSÉKLET
1972. VII. 27.

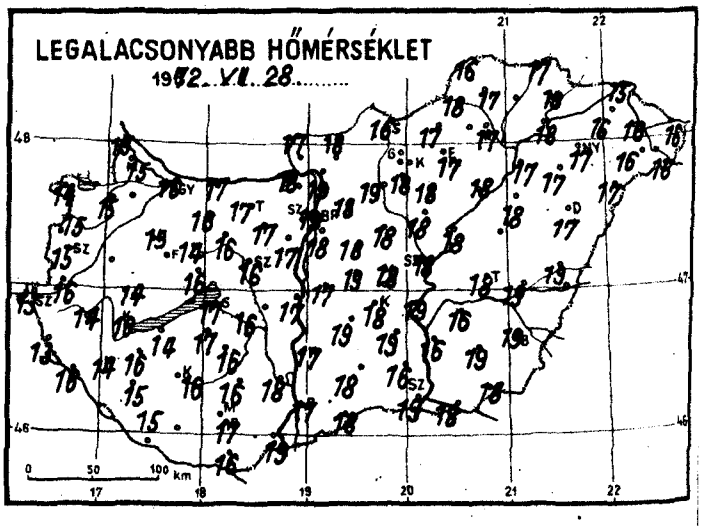
LEGALACSONYABB HŐMÉRSÉKLET
1972. VII. 28.

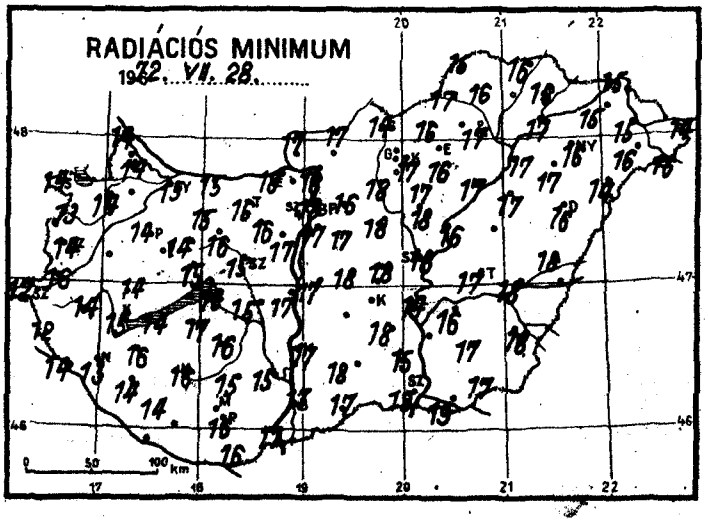
RADIÁCIÓS MINIMUM
1972. VII. 28.

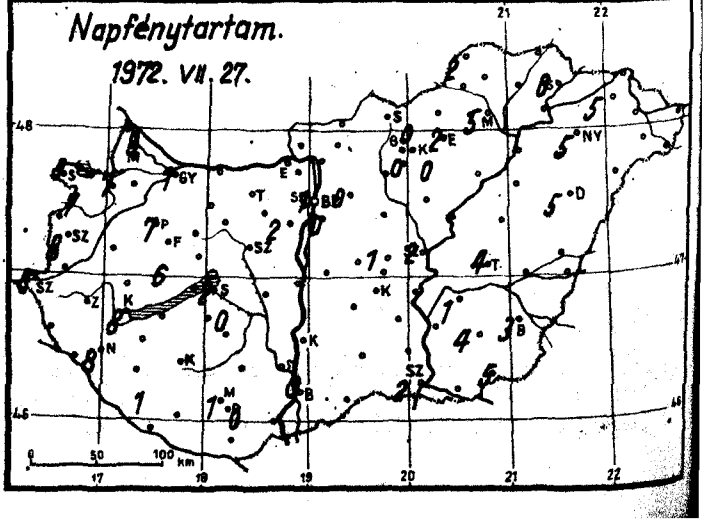
Napfénytartam.
1972. VII. 27.

1972. július hó, 28. nap péntek

	Az utolsó 24 óra adatai						24 órai csapadék mm		
	Csapadék (mm)		Hőmérsékleti szélsőségek			Napsütés (óra) tegnap			
			tegnapi nappali max.	éjszakai mín.	mín. 5 cm-en				
12815 Magyaróvár	•		22	15	14	9	Rajka	•	
822 Győr	1		21	16	15	1	Kapuvár	•	
825 Pápa	•		22	15	14	7	Fülöpháza	2	
805 Sopron	•		23	14	14	5	Komárom	5	⛆
812 Szombathely	•		23	15	14	8	Káld	–	
910 Szentgotthárd	•		23	13	12	6	Sopronhorpács	•	
915 Zalaegerszeg	•		23	14	14		Körmend	•	⌓
Lenti	•		24	13	12		Letenye	•	
925 Nagykanizsa	•		24	14	13	8	Sümeg	•	
920 Keszthely	•		24	16	15	8	Zirc	4	
Tihany	–						Kisbér	9	
935 Siófok	1	⛆	22	17	16	2	Mór	ny	
942 Pécs	•		21	17	16	0	Alcsút	ny	
941 Misinatető (534 m)	•		18	15	14	1	Esztergom	3	⛉
Siklós	•	⌓	22	16	16		Dobogókő	–	
827 Farkasgyepű (400 m)	–						Fonyód	•	
Veszprém	6		21	16	15		Tab	•	
833 Tatabánya	•		19	17	16		Sárisáp	ny	
839 Budapest (Gellért-hegy)	2	⛉	22	18	17	0	Lengyel	•	
840 Budapest OMI	7		22	19	18	1	Nagykónyi	ny	
841 Budapest (Szabadságh. 474 m)	–						Marcali	•	
Martonvásár	4		22	17	17	2	Somogyszob	•	
835 Székesfehérvár	8		20	16	15		Kaposvár	•	
Dunaújváros	9	⛉	22	18	17		Barcs	•	
Székszárd	•		22	18	15		Szigetvár	•	
Mohács	ny		22	19	17		Bácsalmás	5	
960 Baja	5		20	17	17	0	Kiskunhalas	1	
955 Kalocsa	1		20	17	17		Izsák	2	
Cegléd	29	⛉	27	18	14	1	Kunsztmiklós	9	⛉
860 Szolnok	26	⛆	26	18	18	2	Örkény	8	⛉
970 Kecskemét	1	⛆	24	18	–	–	Nagykáta	4	
Kiskunfélegyháza	1	⛉	25	19	18		Jászapáti	2	
982 Szeged	5	⛉	24	19	19	2	Tiszakécske	6	⛆
Mezőhegyes	3	⛉	28	18	17	5	Nagykörös	6	
Orosháza	22	⛆	27	19	17	4	Kistelek	12	
990 Békéscsaba	22	⛉	28	19	18	3	Makó	9	
875 Túrkeve	17	⛉	28	18	17	4	Szentes	10	⛉
Berettyóújfalu	42	⛉	28	19	18		Szarvas	1	⛉
880 Debrecen	6	⛉	27	17	16	5	Szeghalom	3	⛉
892 Nyíregyháza	6	=	26	17	16	5	Körösszakál	–	
Kisvárda	•	⌓	26	16	15	5	Tiszaroff	15	⛉
Mátészalka	3		28	16	16		Poroszló	1	
Tiszabecs	10	⛉	31	16	14		Karcag	–	
Vác	7		21	19	18		Hortobágy	8	
Gödöllő	1		21	18	16	0	Polgár	ny	
Lőrinci	3		24	19	18		Hajdúdorog	4	
Gyöngyös	5		26	18	17	0	Nyírlugos	39	
Balassagyarmat	8	⛆	20	18	17		Pátyod	•	
755 Salgótarján	21		22	16	14		Vásárosnamény	ny	⌓
Galyatető (932 m)	40	⛉	20	13			Záhony	ny	
851 Kékestető (1000 m)	37	⛉=	17	14	14	0	Vámosmikola	27	⛉
Mátraháza (Rempolt)	45	⛉	23	16	17	0	Romhány	–	
865 Eger	2		26	17	16	2	Borsodnádasd	9	⛉
Putnok	•		26	18	17		Jósvafő	•	
Lillafüred	ny		26	17	16		Szendrőlád		
772 Miskolc	ny		27	17	17	5	Hidasnémeti	15	⛉
Füged	2	⛉	25	17	16		Tokaj	2	⛉
778 Sárospatak	•		26	19	16	6	Szentendre	10	⛉

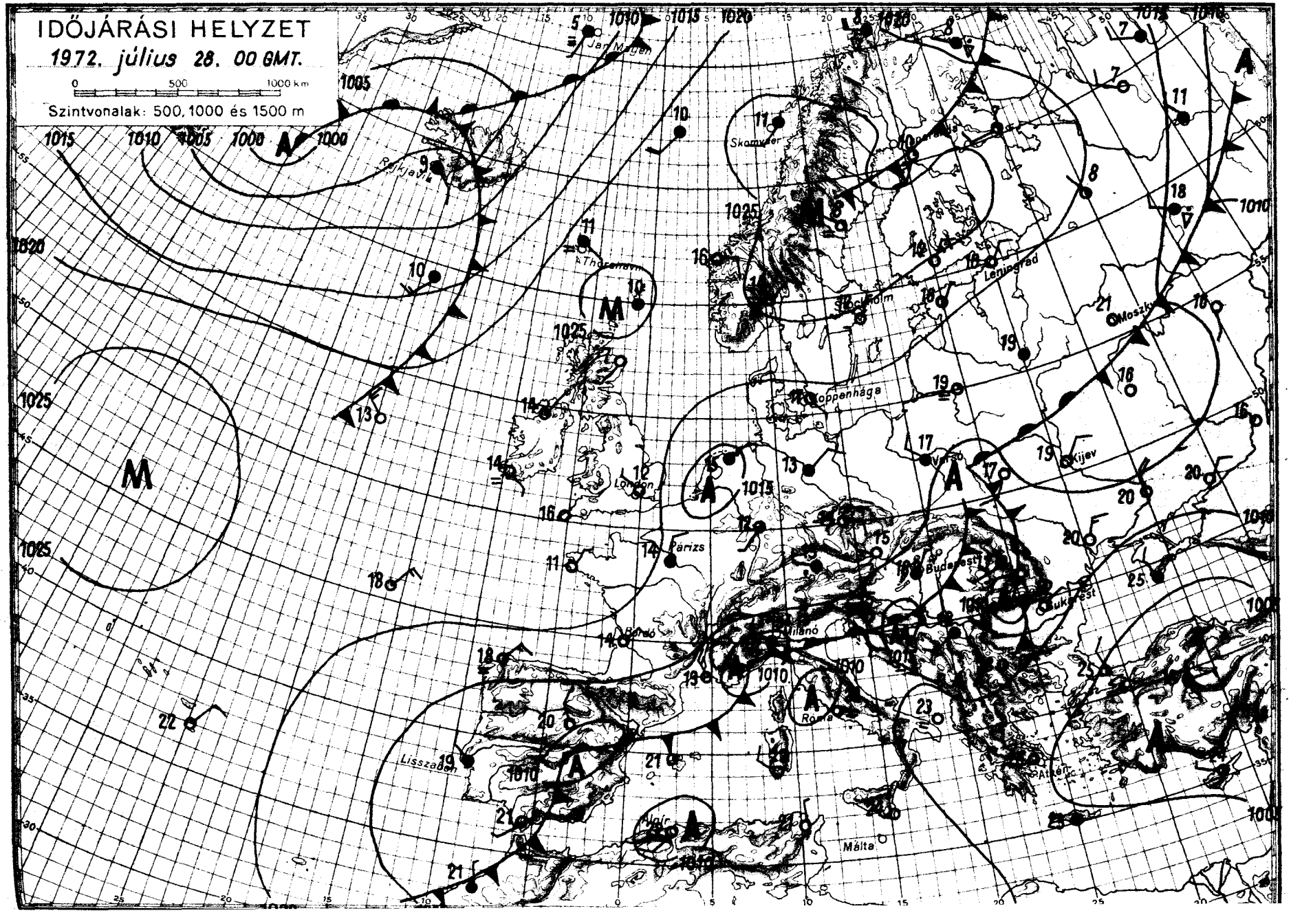
IDŐJÁRÁSI HELYZET
1972. július 28. 00 GMT.
0 500 1000 km
Szintvonalak: 500, 1000 és 1500 m
Reykjavik
Skamdal
Thorshavn
Jan Mayen
Stockholm
Leningrad
Moszkva
Koppenhága
London
Párizs
Berlin
Milánó
Róma
Lisszabon
Málta
Athén
Kijev
Budapest
Bukarest

IDŐJÁRÁSI NAPIJELENTÉS

ЕЖЕДНЕВНЫЙ МЕТЕОРОЛОГИЧЕСКИЙ БЮЛЛЕТЕНЬ • DAILY WEATHER REPORT
BULLETIN QUOTIDIEN DE TEMPS • TÄGLICHER WETTERBERICHT

KIADJA AZ ORSZÁGOS METEOROLÓGIAI INTÉZET
BUDAPEST II. KITAIBEL PÁL UTCA 1
TELEFON: KÖZPONT: 353-500, IDŐJELZŐ OSZT.: 150-410

MEGJELENIK NAPONKÉNT • ELŐFIZETÉSI ÁRA A POSTAI KÖLTSÉGGEL EGYÜTT NEGYEDÉVRE 60, Ft
KIADÁSÉRT FELEL AZ INTÉZET IGAZGATÓJA

85. évfolyam 211. szám + Budapest + 1972. julius 29. szombat

Az időjárási helyzet ma reggel és a várható időjárás:

A hüvös és meleg levegő keveredésének csapadékos zónája Közép-Európa felől lassan Nyugat-Európa fölé helyeződik át. Mögötte szárazabb, meleg levegő áramlik a Kárpát-medence felé. Ezzel itt a csendes esők megszüntek, de ismét helyi záporok, zivatarok keletkezésére kell számitani. Nyugat-Európában a már korábban odaáramlott hüvös levegő és a most oda helyeződő csapadékos zóna miatt, az évszaknak megfelelőnél 8 fokkal hüvösebb az idő. A Kárpát-medencében a következő 36 órában a kelet felől érkező meleg levegő hatására a hőmérséklet tovább emelkedik.

Hazánkban pénteken az északkeleti megyék kivételével országszerte erősen felhős, borult, párás idő volt. Ugyanakkor északkeleten 10,13 órán át sütött a nap. Az erősen felőhs országrészben sokfelé volt eső, zápor, zivatar. A lehullott csapadék mennyisége általában 10 mm alatt maradt, de Cegléden 13, Budapesten 17, Martonvásáron 23 mm-t mértek. A legmagasabb hőmérséklet az erősen felhős helyeken csak 20,24 a napos országrészben azonban 25, 33 fok között volt. Éjszaka erősen párás, néhány helyen ködös idő volt, hajnalra 15, 20 fokig hült le a levegő. Délelőtt kelet felől tovább csökkent a felhőzet, a csendes esők megszüntek. Ugyanakkor azonban megjelentek a zivatarfelhők. Bajáról 10 órakor már zivatart jelentettek. A hőmérséklet 11 órakor a nyugati határmegyékben csak 19, 23, az ország többi részén 24, 29 fok között volt.

Ma 12 órakor Budapesten a hőmérséklet 25 fok, a tengerszintre átszámitott légnyomás 758 mm, alig változik.

A Balaton vizének hőmérséklete 11 órakor Siófoknál 23 fok volt.

Várható időjárás vasárnap estig:

Szombaton erősen felhős idő, többfelé záporral, zivatarral.
Vasárnap nappali felhőképződés, már csak szórványosan előforduló helyi záporral, zivatarral.
Mérséklet a zivatarok idején átmenetileg megerősödő északkeleti szél.
A felmelegedés a Dunántulon is erősödik.
Várható legalacsonyabb éjszakai hőmérséklet: 17,22
legmagasabb nappali hőmérséklet vasárnap: 27, 32 fok között.

Bóna Márta s.k.

A hőmérséklet napi középértéke és eltérése a 100 évi átlagtól /Budapesten/:

1972. VII. 28.	20,5 C°	-1,5 C°

1871 óta ezen a napon Budapesten előfordult:

legmagasabb hőmérséklet	37,0 C° /1936/	
legalacsonyab hőmérséklet	8,9 C° /1884/	

72.0404.

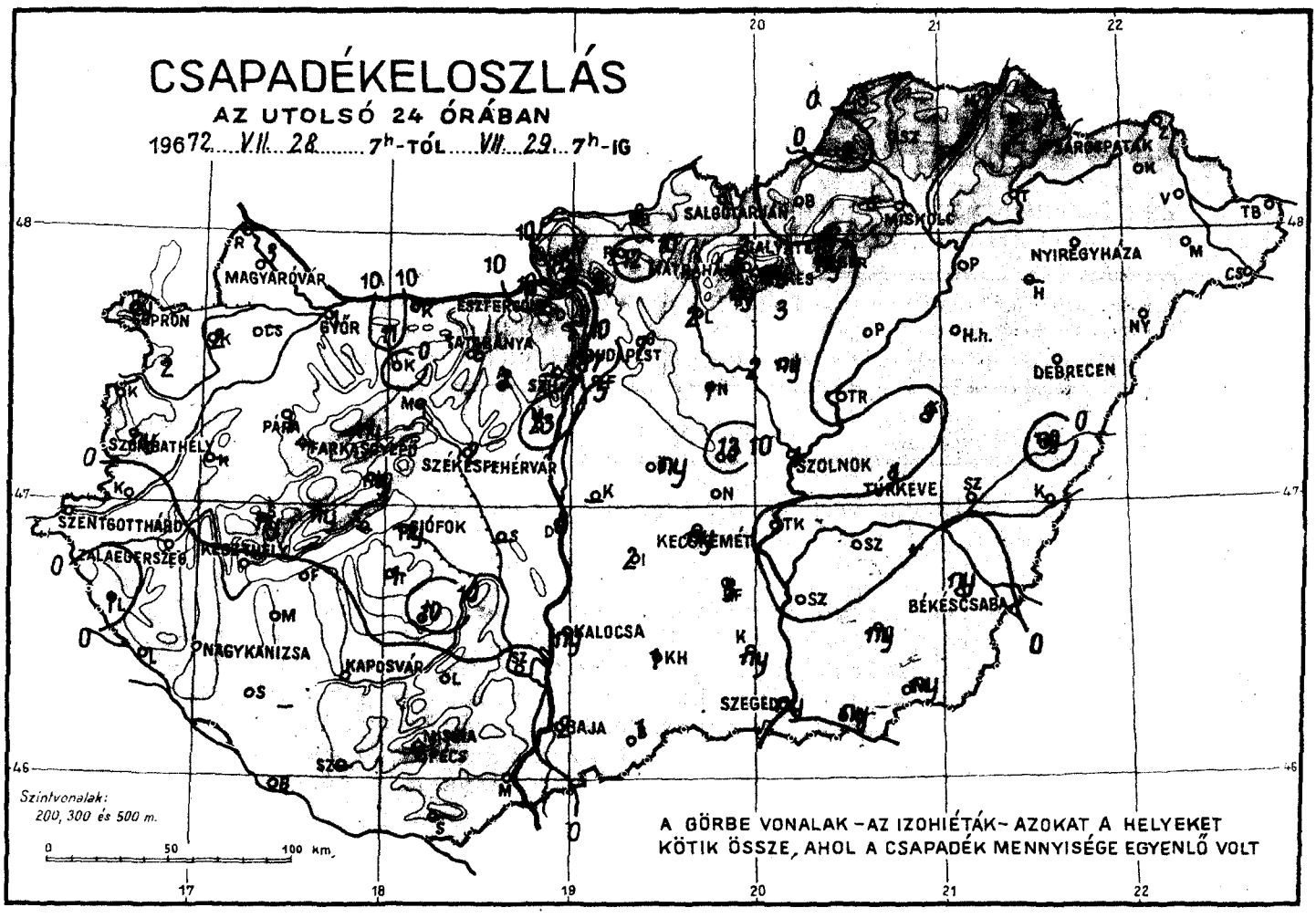
CSAPADÉKELOSZLÁS
AZ UTOLSÓ 24 ÓRÁBAN
1972 VII. 28. 7h-TÓL VII. 29. 7h-IG
MAGYARÓVÁR
SOPRON
GYŐR
ESZTERGOM
BUDAPEST
SALGÓTARJÁN
MISKOLC
NYÍREGYHÁZA
DEBRECEN
SZOLNOK
TÚRKEVE
SZOMBATHELY
PÁPA
SZÉKESFEHÉRVÁR
SZENTGOTTHÁRD
KESZTHELY
SIÓFOK
KECSKEMÉT
BÉKÉSCSABA
NAGYKANIZSA
KAPOSVÁR
KALOCSA
SZEGED
BAJA
PÉCS
Szintvonalak:
200, 300 és 500 m.
A GÖRBE VONALAK – AZ IZOHIÉTÁK – AZOKAT A HELYEKET
KÖTIK ÖSSZE, AHOL A CSAPADÉK MENNYISÉGE EGYENLŐ VOLT

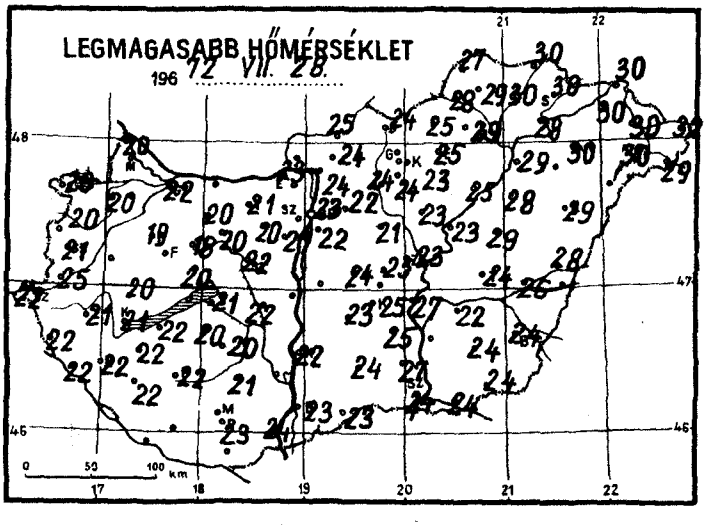
LEGMAGASABB HŐMÉRSÉKLET
196 72 VII. 28.

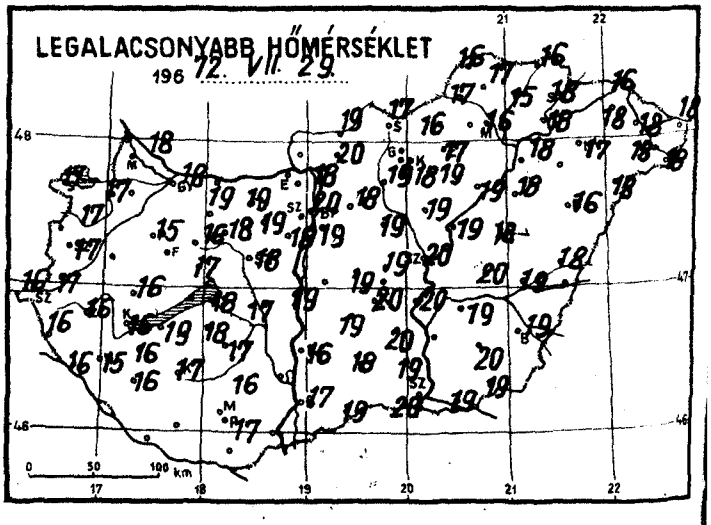
LEGALACSONYABB HŐMÉRSÉKLET
196 72 VII. 29.

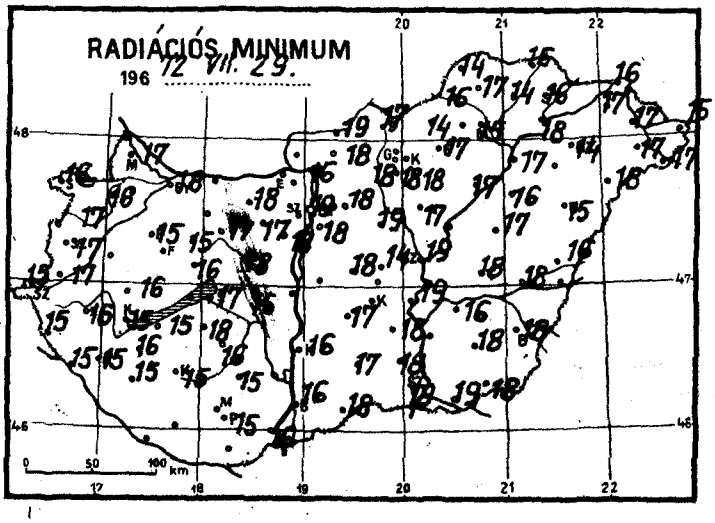
RADIÁCIÓS MINIMUM
196 72 VII. 29.

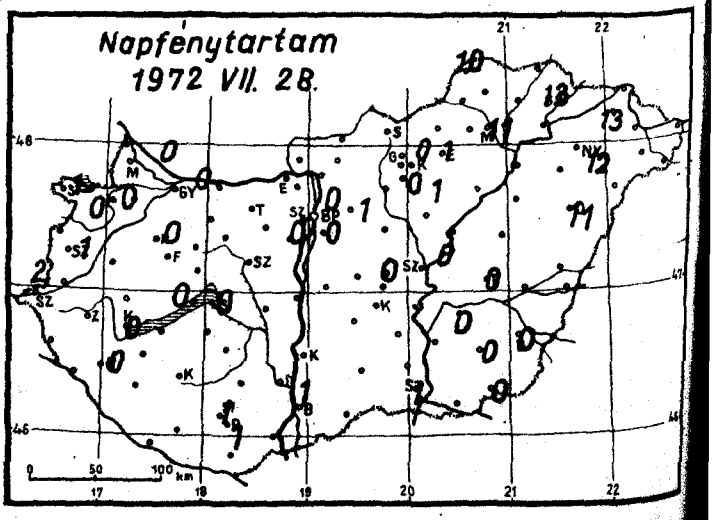
Napfénytartam
1972 VII. 28.

1972. július hó,
29. nap szombat

	Az utolsó 24 óra adatai						24 órai csapadék mm		
	Csapadék (mm)		Hőmérsékleti szélsőségek			Napsütés (óra) tegnap			
			tegnapi nappali max.	éjszakai min.	min. 5 cm-en				
12815 Magyaróvár	3		20	18	17	0	Rajka	–	
822 Győr	1	≡	22	18	18	0	Kapuvár	2	
825 Pápa	1	≡	19	15	15	0	Bábolna	11	▽
805 Sopron	ny		20	17	16	1	Komárom	–	
812 Szombathely	ny	=	21	17	17	1	Káld	–	
910 Szentgotthárd	.		22	16	15	2	Sopron om.	2	
915 Zalaegerszeg	.	≡	21	16	16		Körmend	.	⌓
Lenti	1		22	16	15		Letenye	.	
925 Nagykanizsa	.	≡	22	15	15	0	Sümeg	ny	
920 Keszthely	.	=	21	16	15	0	Zirc	ny	
Tihany	–						Kisbér	.	
935 Siófok	ny	=	21	18	17	0	Mór	1	▬
942 Pécs	.	≡	23	17	15	1	Alcsút	2	▬
941 Misinatető (534 m)	.		21	17	18	1	Esztergom	10	
Siklós	–						Dobogókő	–	
827 Farkasgyepű (400 m)	–						Fonyód	.	
Veszprém	ny		20	17	16		Tab	1	
823 Tatabánya	6		21	19	18		Sárbogárvan	ny	⌓
839 Budapest (Pestlőrinc	5	⊏	22	19	18	0	Lengyel	.	
840 Budapest OMI	17	⊏	23	20	19	0	Nagykónyi	10	
841 Budapest (Szabadságh., 474 m)	–						Marcali	.	⌓
Martonvásár	23	▽	21	18	18	0	Somogyszob	.	
835 Székesfehérvár	2		22	18	16		Kaposvár	.	
Dunaújváros	8		22	19	18		Pacsa	–	
Szekszárd	–						Szigetvár	–	
Mohács	.		24		16		Bácsalmás	1	
960 Baja	2	=	23	17	16	1	Kiskunhalas	1	
955 Kalocsa	ny		22	16	16		Izsák	2	▽
Cegléd	13	▽	25	19	14	0	Kunsztmiklós	–	
860 Szolnok	1	⊏	23	20	19	0	Örkény	ny	⊏
970 Kecskemét	ny	≡	25	20			Nagykáta	1	
Kiskunfélegyháza	3	⊏	25	20	18		Jászapáti	ny	
982 Szeged	ny	=	24	20	19	1	Tiszakécske	.	
Mezőhegyes	ny		24	19	18	0	Nagykőrös	ny	
Orosháza	ny		24	20	18	0	Kistelek	ny	
990 Békéscsaba	ny		24	19	18	0	Makó	ny	
875 Túrkeve	1	⊏	24	20	18	0	Szentes	.	
Berettyóújfalu	ny	⌓	28	18	16		Szarvas	.	
882 Debrecen	.	=	29	16	15	11	Szeghalom	.	⌓
892 Nyíregyháza	.		30	17	16	12	Körösszakál	–	
788 Kisvárda	.		30	18	17	13	Tiszaroff	.	
Mátészalka	.		30	18	17		Poroszló	.	⌓
Tiszabecs	.		32	18	15		Karcag	9	
Vác	3	⊏	24	18	16		Hortobágy	.	
Gödöllő	7	⊏	22	18	18	1	Polgár	.	
Lőrinci	2		24	19	18		Hajdúdorog	–	
Gyöngyös	ny		24	18	18	0	Nyírlugos	.	
Balassagyarmat	8	▽	25	19	19		Csenger	.	
755 Salgótarján	1		24	17	17		Vásárosnamény	.	
Galyatető (932 m)	2		18	12			Záhony	.	
851 Kékestető (1000 m)	ny	▽	17	14	12	0	Kisvárda	–	
Mátraháza (672 m)	3	▽	23	19	18	1	Rombány	12	⊏
865 Eger	ny	⊏	25	17	17	1	Borsodnádasd	.	⌓
Putnok	2		28	17	16		Jósvafő	.	
Lillafüred			30	15	14		Szendrőlád	.	
772 Miskolc	.	–	29	16	15	11	Hidasnémeti	.	⌓
Fügöd	.	⌓	30	15	14		Tokaj	.	
778 Sárospatak	.		30	18	16	13	Szentendre	1	

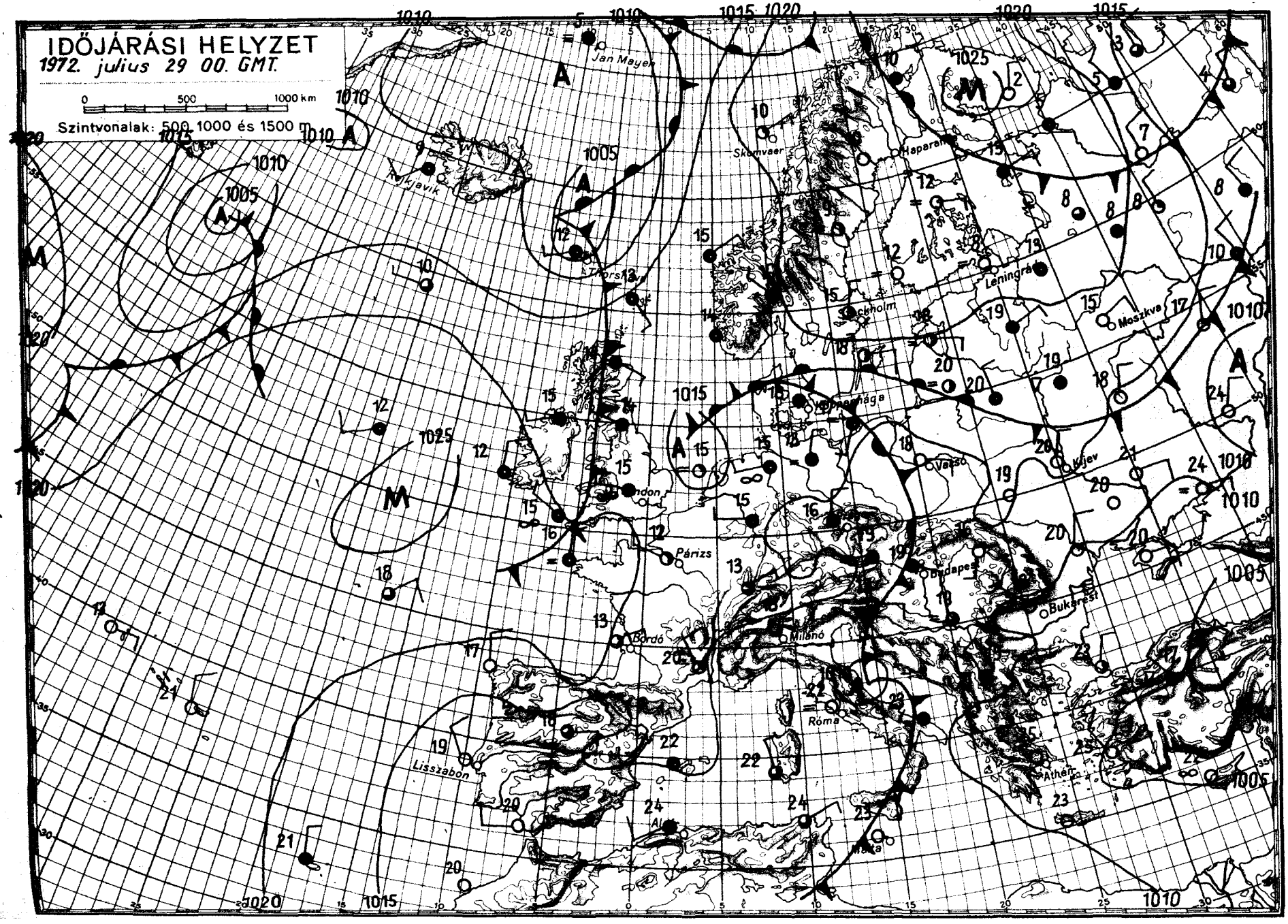
IDŐJÁRÁSI HELYZET
1972. július 29 00. GMT.
0 500 1000 km
Szintvonalak: 500, 1000 és 1500 m
Jan Mayen
Skomvaer
Haparanda
Reykjavik
Leningrád
Moszkva
Stockholm
Vaasa
Kijev
London
Párizs
Budapest
Bukarest
Bordó
Milánó
Róma
Athén
Lisszabon
Malta
1010
1015
1020
1025
1005

IDŐJÁRÁSI NAPIJELENTÉS

ЕЖЕДНЕВНЫЙ МЕТЕОРОЛОГИЧЕСКИЙ БЮЛЛЕТЕНЬ • DAILY WEATHER REPORT
BULLETIN QUOTIDIEN DE TEMPS • TÄGLICHER WETTERBERICHT

KIADJA AZ ORSZÁGOS METEOROLÓGIAI INTÉZET
BUDAPEST II. KITAIBEL PÁL UTCA 1
TELEFON: KÖZPONT: 353-500, IDŐJELZŐ OSZT.: 150-410

MEGJELENIK NAPONKÉNT • ELŐFIZETÉSI ÁRA A POSTAI KÖLTSÉGGEL EGYÜTT NEGYEDÉVRE 60, Ft
KIADÁSÉRT FELEL AZ INTÉZET IGAZGATÓJA

85. évfolyam 212. szám + Budapest + 1972. július 30. vasárnap

Az időjárási helyzet ma reggel és a várható időjárás:

Az elmult 24 órában Európa középső területein az időjárás alakulásában gyökeres változás történt. Az óceáni légtömegek egyik erőteljes hüvös, de száraz hulláma Közép-Európát elárasztotta, és igy megszünt a hosszu idő óta fennálló nedves levegő uralma. A hüvös levegő hatására a Balkán-félszigeten, az Alpok és a Kárpátok vidékén az elmult napokhoz képest alapjaiban más időjárás alakult ki. Az éjszakai óráktól kezdve fokozatosan csökkent a felhőzet, hajnalra pedig többfelé derült, vagy felhőtlen lett az ég. A következő 36 órában a Kárpát-medencében tovább javul az idő, bár az éjszaka kissé hüvösebb lesz. Napközben több órás napsütés várható és csökken a zápor, zivatarhajlam is.

Hazánkban szombaton az északnyugati megyékben erősen, a déli és keleti országrészben változóan felhős volt az ég. Helyenként csak egy-két órára sütött ki a nap, a Tiszántulon viszont néhány helyen 10, 12 órás napfénytartamot is mértek. A nappali felmelegedést a korán délelőtt már kialakuló záporok, zivatarok nagy mértékben befolyásolták, igy a hőmérséklet csucsértéke északnyugaton 20, 25, máshol 26, 30, sőt keleten helyenként 32, 33 fokot ért el. Az elmult 24 órában sokfelé volt záporeső, zivatar, a Dunántulon helyenként jégesővel. Számos helyről jelentettek 20, 40 mm közötti csapadékmennyiséget, de ennél több hullott: Tabon 41, Egerváron 42, Misinatetőn 47, Bábolnán 59, Kunszentmiklóson 85, Veszprémben 90 mm. Vasárnap hajnalra nyugaton 11, 15, máshol 14, 19 fokig hült le a levegő. Délelőtt általában csak kissé volt felhős az ég, a hőmérséklet 11 órakor 21, 27 fok között váltakozott.

Ma 12 órakor Budapesten a hőmérséklet 24 fok, a tengerszintre átszámitott légnyomás 761 mm, alig változik.

A Balaton vizének hőmérséklete Siófoknál 11 órakor 22 fok volt.

Várható időjárás hétfő estig:

Főként nappali felhőképződés, vasárnap szórványos záporesővel, zivatarral, hétfőn legfeljebb néhány helyen záporesővel, zivatarral. Mérsékelt, napközben kissé megélénkülő változó irányu szél. Hüvös éjszaka.

Várható legalacsonyabb éjszakai hőmérséklet: 11, 16,
legmagasabb nappali hőmérséklet hétfőn: 25, 30 fok között.

Dunay Sándorné s.k.

A hőmérséklet napi középértéke és eltérése a 100 évi átlagtól /Budapesten/:

1972. VII. 29.:	20,5 C°	-1,4 C°

1871 óta ezen a napon Budapesten előfordult:

legmagasabb hőmérséklet	37,6 C° /1921/	
legalacsonyabb hőmérséklet	9,6 C° /1911/.	72.0405.

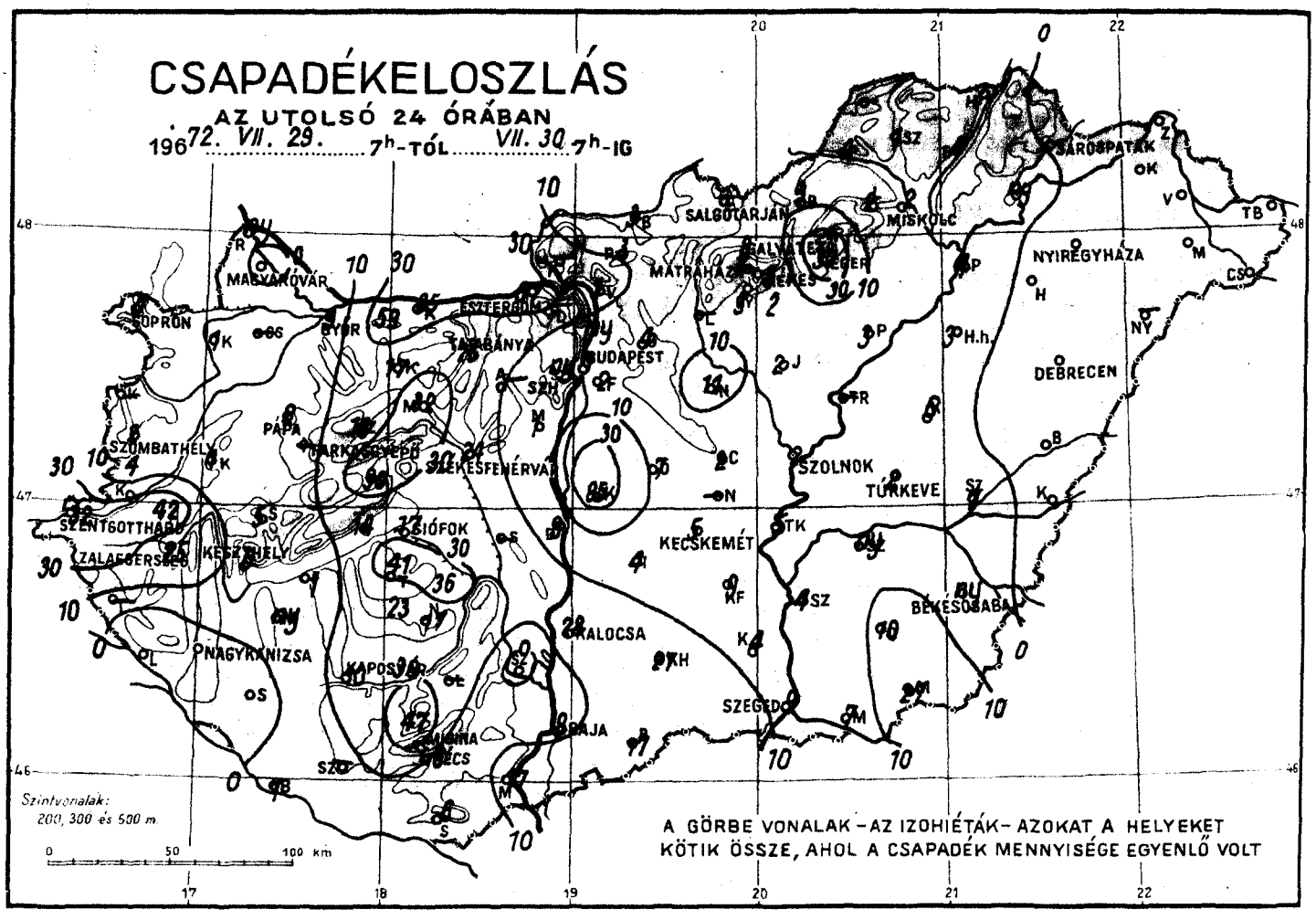
CSAPADÉKELOSZLÁS
AZ UTOLSÓ 24 ÓRÁBAN
1972. VII. 29. 7h-TÓL VII. 30 7h-IG
SALGÓTARJÁN
MISKOLC
NYÍREGYHÁZA
DEBRECEN
SZOLNOK
TÚRKEVE
KECSKEMÉT
BÉKÉSCSABA
SZEGED
BUDAPEST
SZÉKESFEHÉRVÁR
SZOMBATHELY
SOPRON
MOSONMAGYARÓVÁR
GYŐR
PÁPA
KESZTHELY
SIÓFOK
NAGYKANIZSA
KALOCSA
PÉCS
Szintvonalak:
200, 300 és 500 m
A GÖRBE VONALAK – AZ IZOHIÉTÁK – AZOKAT A HELYEKET
KÖTIK ÖSSZE, AHOL A CSAPADÉK MENNYISÉGE EGYENLŐ VOLT

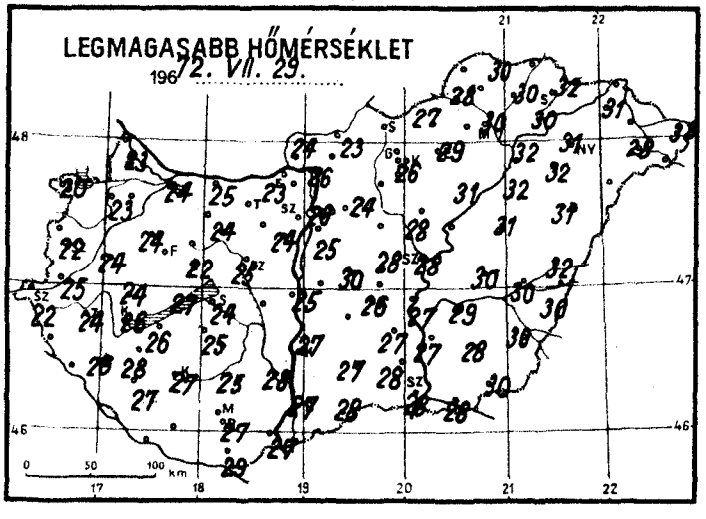
LEGMAGASABB HŐMÉRSÉKLET
1972. VII. 29.

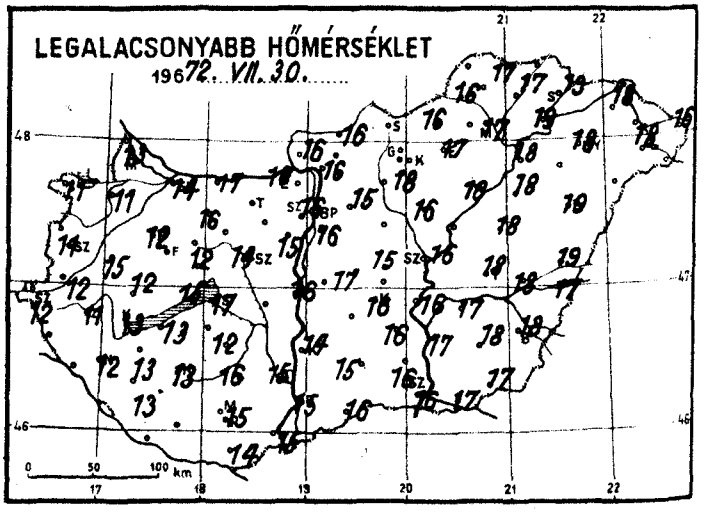
LEGALACSONYABB HŐMÉRSÉKLET
1972. VII. 30.

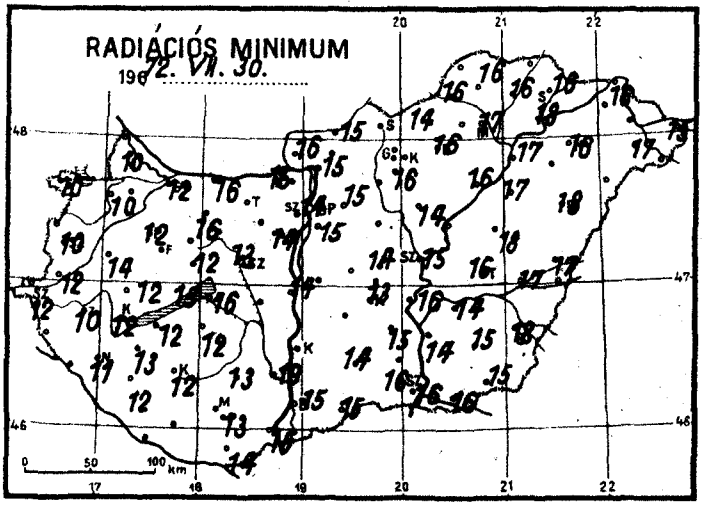
RADIÁCIÓS MINIMUM
1972. VII. 30.

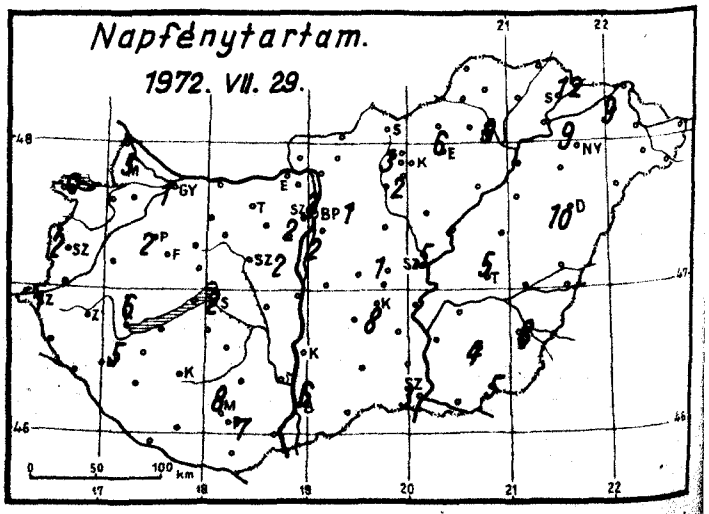
Napfénytartam.
1972. VII. 29.

1972. július hó, 30. nap vasárnap

	Az utolsó 24 óra adatai						24 órai csapadék mm		
	Csapadék (mm)		Hőmérsékleti szélsőségek			Napsütés (óra) tegnap			
			tegnapi nappali max.	éjszakai min.	min. 5 cm-en				
12815 Magyaróvár	•		23	13	10	5	Rajka	ny	
822 Győr	3	↖	24	14	12	1	Kapuvár	1	
825 Pápa	2	↖	24	12	12	2	Bábolna	59	↖▲
805 Sopron	5	↖	20	11	10	0	Komárom	35	↖
812 Szombathely	2	↖	22	11	10	2	Káld	1	↖
910 Szentgotthárd	32	↖▲	22	12	12	1	Készt	–	
915 Zalaegerszeg	25	↖▲	24	11	10		Körmend	4	↖
Lenti	–						Letenye	•	
925 Nagykanizsa	•		26	12	11	5	Sümeg	5	↖▲
920 Keszthely	6	↖	26	13	12	6	Zirc	18	↖
Tihany	14	↖	27	15	13		Kisbér	17	↖
935 Siófok	17	↖	24	17	16	2	Mór	32	↖
942 Pécs	6	↖	27	15	13	7	Alcsút	–	
941 Misinatető (534 m)	47	↖	25	14	13	8	Esztergom	37	↖
Siklós	6	←	29	14	14		Dobogókő	–	
827 Farkasgyepű (400 m)	–						Fonyód	1	↖
Veszprém	90	↖▲	22	12	11		Tab	41	↖▲
833 Tatabánya	25	↖	–	–			Sárbogárd	–	
843 Budapest Gellért	2	↖	25	16	15	2	Lengyel	–	
840 Budapest OMI	1	↖	26	16	14	2	Nagykónyi	17	↖▲
841 Budapest (Szabadságh., 474 m)	ny		22	14	13	2	Marcali	ny	↖
Martonvásár	1	▽	24	15	14	2	Somogyszob	•	
835 Székesfehérvár	24	↖	25	14	13		Kaposvár	10	↖
Dunaújváros	9	↖	25	16	14		Barcs	1	↖
Szekszárd	•		28	20	19		Szigetvár	•	
Mohács	17	↖	27	15	15		Bácsalmás	17	↖
960 Baja	9	↖	27	15	15	6	Kiskunhalas	27	↖
955 Kalocsa	28	↖	27	14			Izsák	4	↖
Cegléd	2	↖	28	15	14	1	Kunsztmiklós	85	↖▲
860 Szolnok	2	↖	28	16	15	5	Örkény	7	↖
970 Kecskemét	5	↖	26	16	13	8	Nagykáta	11	↖
Kiskunfélegyháza	9	↖	27	16	15		Jászapáti	2	↖
982 Szeged	9	↖	28	16	16	3	Tiszakécske	5	
Mezőhegyes	27	↖	30	17	15	5	Nagykörös	–	
Orosháza	10	▽	28	18	15	4	Kistelek	4	↖
990 Békéscsaba	ny	↖	30	18	18	8	Makó	7	
875 Túrkeve	2	↖	30	18	16	5	Szentes	4	↖
Berettyóújfalu	•		32	19	17		Szarvas	ny	▽
892 Debrecen	•		31	19	18	10	Szeghalom	7	↖
892 Nyíregyháza	•		31	18	16	9	Körösszakál	•	
788 Kisvárda	•		31	18	16	9	Tiszaroff	•	
Mátészalka	•		28	18	17		Poroszló	3	↖
Tiszabecs	•		33	16	15		Karcag	–	
Vác	11	↖	26	16	15		Hortobágy	3	
Gödöllő	4	↖	24	15	15	1	Polgár	4	▽
Lőrinci	–						Hajdúdorog	•	
Gyöngyös	3	↖	26	18	16	2	Nyírlugos	•	
Balassagyarmat	3		23	16	15		Csenger	–	
755 Salgótarján	–						Vásárosnamény	•	
Galyatető (932 m)	8	↖	22	13			Záhony	•	
851 Kékestető (1000 m)	3	↖	21	13	12	3	Királyrét	•	
Mátraháza (672 m)	–						Romhány	–	
865 Eger	37	↖▲	29	17	16	6	Borsodnádasd	3	↖
Putnok	4	↖	28	16	16		Jósvafő	9	↖
Lillafüred	2	↖	28	16	14		Szendrőlád	–	
772 Miskolc	2	↖	30	17	17	9	Hidasnémeti	1	↖
Füzöd	4	↖	30	17	16		Tokaj	2	↖
778 Sárospatak	•		32	19	16	12	Szentendre	ny	

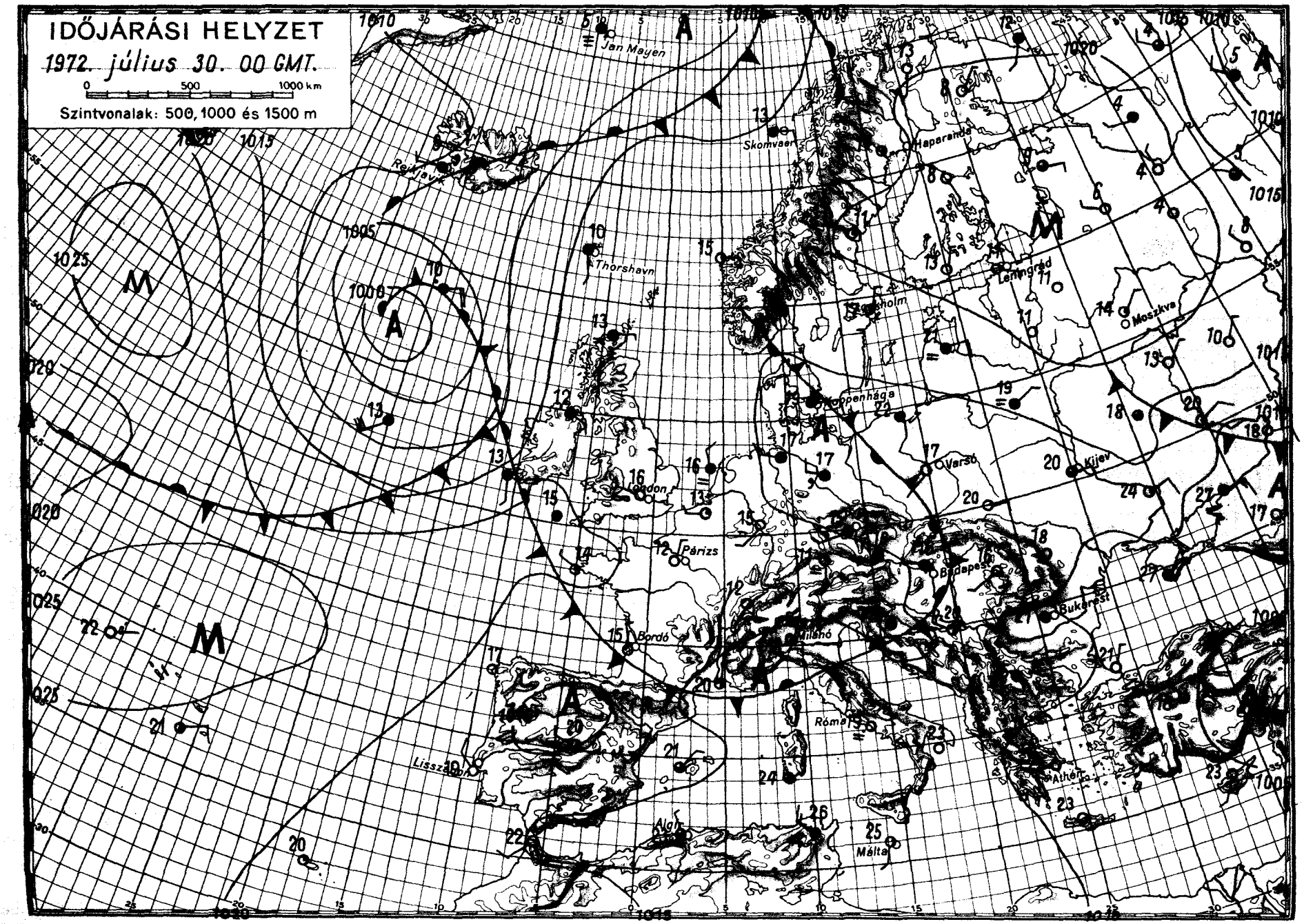
IDŐJÁRÁSI HELYZET
1972. július 30. 00 GMT.
0 500 1000 km
Szintvonalak: 500, 1000 és 1500 m
Jan Mayen
Skomvaer
Haparanda
Reykjavik
Thorshavn
Leningrád
Moszkva
Koppenhága
Varsó
Kijev
London
Párizs
Budapest
Bukarest
Bordó
Milánó
Róma
Athén
Algír
Málta
Lisszabon

IDŐJÁRÁSI NAPIJELENTÉS

ЕЖЕДНЕВНЫЙ МЕТЕОРОЛОГИЧЕСКИЙ БЮЛЛЕТЕНЬ • DAILY WEATHER REPORT
BULLETIN QUOTIDIEN DE TEMPS • TÄGLICHER WETTERBERICHT

KIADJA AZ ORSZÁGOS METEOROLÓGIAI INTÉZET
BUDAPEST II. KITAIBEL PÁL UTCA 1
TELEFON: KÖZPONT: 353-500, IDŐJELZŐ OSZT.: 150-410

MEGJELENIK NAPONKÉNT • ELŐFIZETÉSI ÁRA
A POSTAI KÖLTSÉGGEL EGYÜTT NEGYEDÉVRE 60, Ft
KIADÁSÉRT FELEL AZ INTÉZET IGAZGATÓJA

85. évfolyam 213. szám + Budapest + 1972. július 31. hétfő

Az időjárási helyzet ma reggel és a várható időjárás:

Az óceán felől érkező hüvös, nedves levegő ujabb hulláma ma reggel az Alpok és a Kárpátok térségében jobbára borult, helyenként esős időjárást okozott. A hőmérséklet csucsértéke Közép-Európa nagy részén 1, 6 fokkal alacsonyabb az évszaknak megfelelőnél. A következő 36 óra folyamán a Kárpát-medence időjárása jobbára felhős, esős marad.

Hazánkban vasárnap kevés volt a felhő, 9, 14 órán át sütött a nap. Az éjszakai órákban főként a Dunántul déli felében esni kezdett az eső. A ma reggel 7 óráig lehullott eső mennyisége általában 5 mm alatt maradt, csak Szentgotthárdról jelentettek 15 mm-t. A hőmérséklet napközben 23, 28, északkeleten helyenként 28, 30 fokig emelkedett. Ma hajnalra 11, 18 fokig hült le a levegő. Délelőtt az ország fölött lassan megnövekedett a felhőzet. Az északkeleti részek kivételével az ország nagy részén esett az eső, a Dunántulon zivatarok is keletkeztek. A hőmérséklet 11 órakor a Dunántulon és a Duna-Tisza-közén 16, 22, a Tiszántulon még 22, 27 fokot mértek.

Ma 12 órakor Budapesten a hőmérséklet 20 fok, a tengerszintre átszámitott légnyomás 759 mm, alig változik.

A Balaton vizének hőmérséklete 11 órakor Siófoknál 22 fok volt.

Várható időjárás kedd estig:

Időnként kissé felszakadozó felhőzet, hétfőn sokfelé esővel, keleten helyenként zivatarral, kedden szórványosan kialakuló záporral, zivatarral.
Mérsékelt, időnként megélénkülő északi, északnyugati szél.
Az évszakhoz képest hüvös idő.
Várható legmagasabb éjszakai hőmérséklet: 13, 18,
legmagasabb nappali hőmérséklet kedden: 19, 24 fok között.

Bartha Péterné s.k.

TÁVOLABBI KILÁTÁSOK PÉNTEK REGGELIG:

A nappali felmelegedés csak átmenetileg gyengül. Főként az időszak első felében nyugati, északnyugati széllel még megismétlődő esők, záporok, zivatarok várhatók. Legalacsonyabb hajnali hőmérsékletek 13, 18 fok között. Legmagasabb nappali hőmérsékletek eleinte 19, 24, később 24, 29 fok között. Jelentős mennyiségü /legalább 5 mm/ eső az ország területének 80 szézalékán várható.

TÁVELŐREJELZŐ OSZTÁLY

A hőmérséklet napi középértéke és eltérése a 100 évi átlagtól /Budapesten/:

1972. VII. 30.: 21,1 C° -0,5 C°

1871 óta ezen a napon Budapesten előfordult:

legmagasabb hőmérséklet 34,7 C° /1917/
legalacsonyabb hőmérséklet 9,0 C° /1881/.

72.0406.

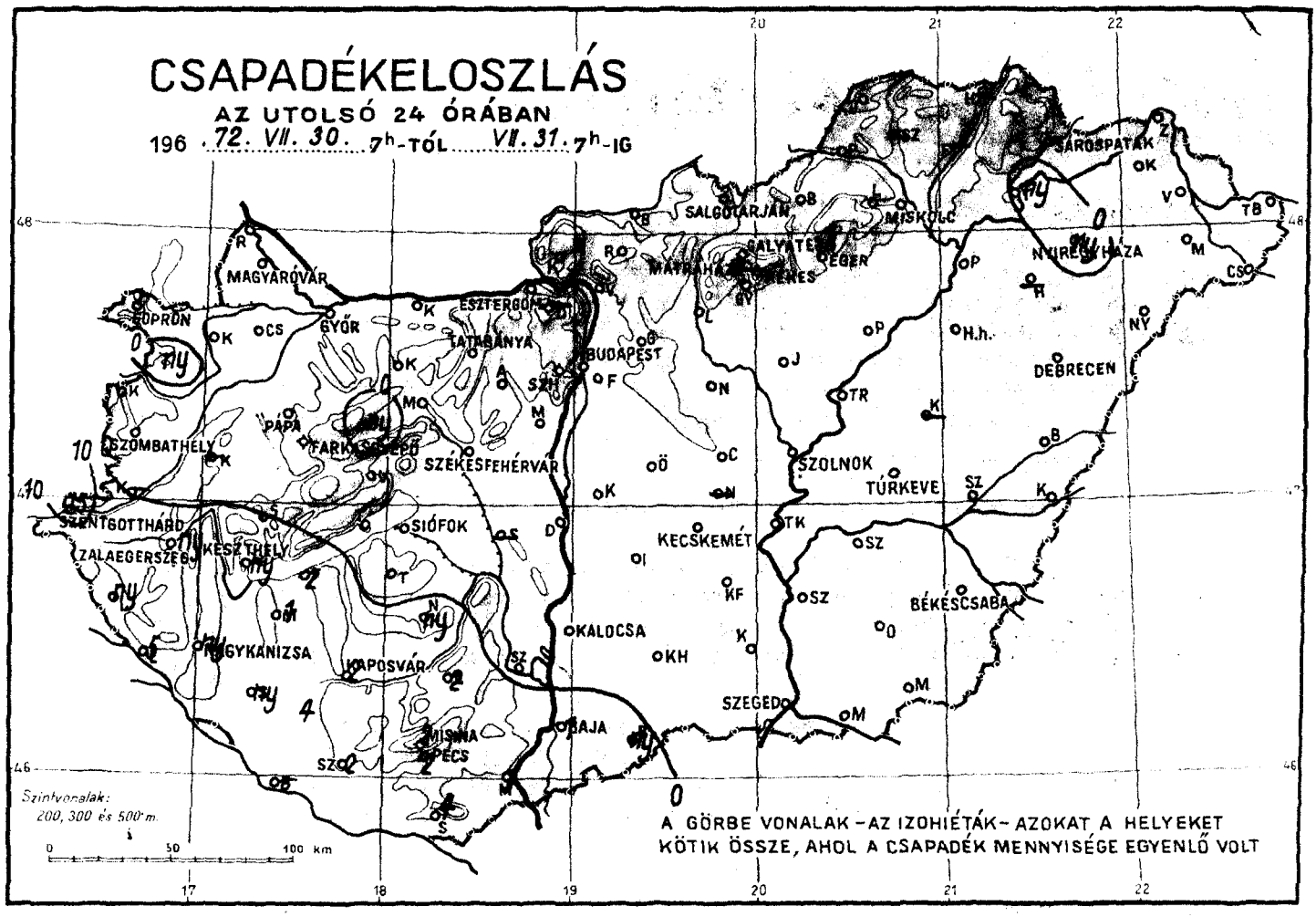
CSAPADÉKELOSZLÁS
AZ UTOLSÓ 24 ÓRÁBAN
196 72. VII. 30. 7h-TÓL VII. 31. 7h-IG
MAGYARÓVÁR
SOPRON
GYŐR
ESZTERGOM
TATABÁNYA
BUDAPEST
SZOMBATHELY
PÁPA
SZÉKESFEHÉRVÁR
SZENTGOTTHÁRD
KESZTHELY
ZALAEGERSZEG
SIÓFOK
NAGYKANIZSA
KAPOSVÁR
PÉCS
BAJA
MISKOLC
SALGÓTARJÁN
EGER
NYÍREGYHÁZA
SÁROSPATAK
DEBRECEN
SZOLNOK
TÚRKEVE
KECSKEMÉT
KALOCSA
BÉKÉSCSABA
SZEGED
Szintvonalak:
200, 300 és 500 m
0 50 100 km
A GÖRBE VONALAK – AZ IZOHIÉTÁK – AZOKAT A HELYEKET
KÖTIK ÖSSZE, AHOL A CSAPADÉK MENNYISÉGE EGYENLŐ VOLT

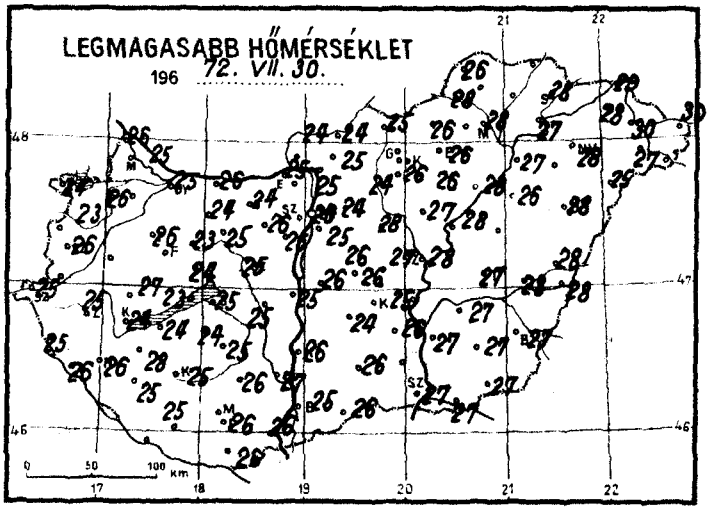
LEGMAGASABB HŐMÉRSÉKLET
196 72. VII. 30.
0 50 100 km

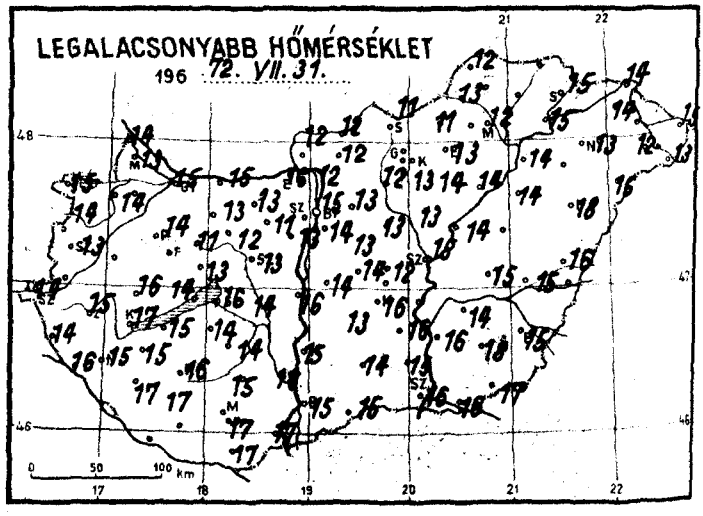
LEGALACSONYABB HŐMÉRSÉKLET
196 72. VII. 31.
0 50 100 km

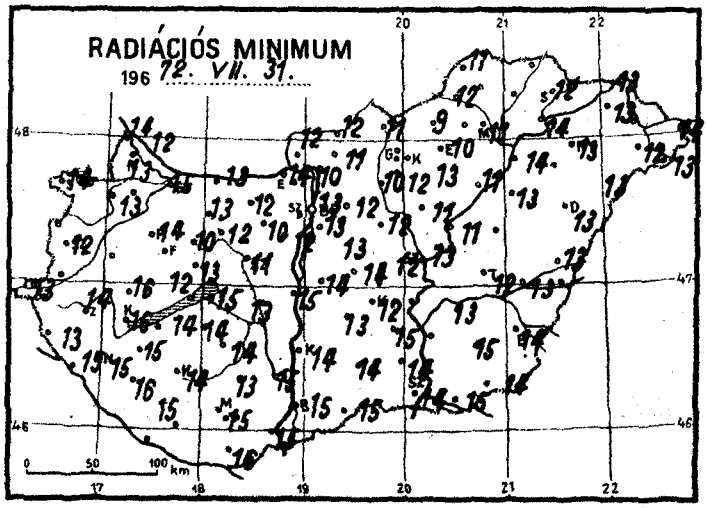
RADIÁCIÓS MINIMUM
196 72. VII. 31.
0 50 100 km

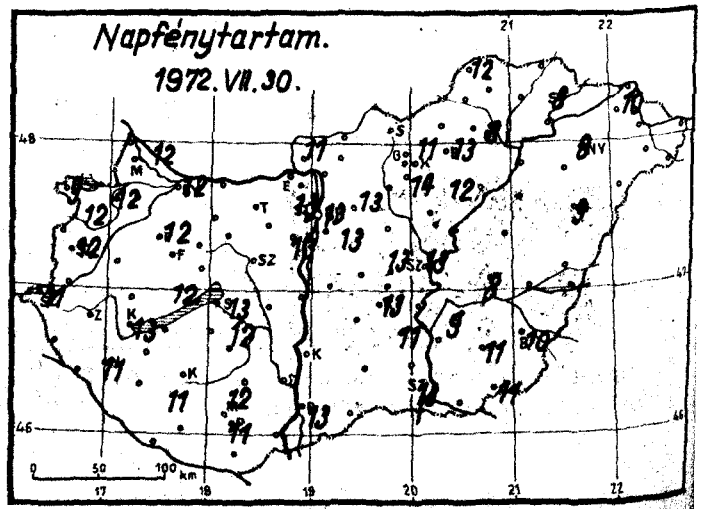
Napfénytartam.
1972. VII. 30.
0 50 100 km

1972. julius hó, 31 nap hétfő

	Az utolsó 24 óra adatai						24 órai csapadék mm		
	Csapadék (mm)		Hőmérsékleti szélsőségek: tegnapi nappali max.	éjszakai min.	min. 5 cm-en	Napsütés (óra) tegnap			
12815 Magyaróvár	•		25	13	12	12	Rajka	•	
822 Győr	•	=	25	15	15	12	Kapuvár	•	
825 Pápa	•		26	14	14	12	Csorna	•	
805 Sopron	•		24	15	14	9	Komárom	•	
812 Szombathely	•	=	26	13	12	12	Káld	–	
910 Szentgotthárd	15		25	14	13	11	Szombathely	ny	
915 Zalaegerszeg	ny		25	15	14		Körmend	–	
Lenti	ny		25	14	13		Letenye	5	
925 Nagykanizsa	ny		26	15	15	11	Sümeg	•	
920 Keszthely	ny		24	17	16	13	Zirc	ny	
Tihany	–						Kisbér	•	
935 Siófok	•	=	25	16	15	13	Mór	•	
942 Pécs	2		26	17	15	11	Alcsút	•	
941 Misinatető (534 m)	2		21	15	14	12	Esztergom	•	
Siklós	4		26	17	16		Dobogókő	–	
827 Farkasgyepű (400 m)	–						Fonyód	2	
Veszprém	•		24	13	13		Tab	•	
833 Tatabánya	•		24	13	12		Sárbogárd	•	
834 Budapest Lőrinc	•	=	25	14	13	13	Lengyel	2	
840 Budapest OMI	•		26	15	13	13	Nagykónyi	ny	
841 Budapest (Szabadságh., 474 m)	•		23	14	10	13	Marcali	1	
Martonvásár	•		25	13	12	13	Somogyszob	ny	
835 Székesfehérvár	•		25	13	11		Kaposvár	2	
Dunaújváros	•		25	16	15		Barcs	4	
Szekszárd	•		27	16	15		Szigetvár	2	
Mohács	3		26	17	15		Bácsalmás	ny	
960 Baja	1		25	15	15	13	Kiskunhalas	•	
955 Kalocsa	•		26	15	14		Izsák	•	
Ceglád	•		27	12	12	13	Kunsztmiklós	•	
860 Szolnok	•	=	28	15	13	13	Örkény	•	
970 Kecskemét	•	=	25	16	12	13	Nagykáta	•	
Kiskunfélegyháza	•		26	16	15	11	Jászapáti	•	
982 Szeged	•		27	16	14	13	Tiszakécske	•	
Mezőhegyes	•		27	17	14	11	Mezőtúr	•	
Orosháza	•		27	18	15	11	Kistelek	•	
990 Békéscsaba	•		27	15	14	10	Makó	•	
875 Túrkeve	•		27	15	12	8	Szentes	•	
Berettyóújfalu	•		28	16	13		Szarvas	•	
882 Debrecen	•	=	28	18	13	9	Szeghalom	•	
892 Nyíregyháza	ny		28	13	13	8	Körösszakál	•	
788 Kisvárda	•		28	14	13	10	Tiszaroff	•	
Mátészalka	•		27	12	12		Poroszló	•	
Tiszabecs	•		30	15	14		Karcag	–	
Vác	•		25	12	10		Hortobágy	•	
Gödöllő	•		24	13	12	13	Polgár	•	
Lőrinci	•		26	12	10		Hajdúdorog	–	
Gyöngyös	•		26	13	12	14	Nyírlugos	•	
Balassagyarmat	•		24	12	12		Debrecen	•	
755 Salgótarján	•		25	11	11		Vásárosnamény	•	
Galyatető (932 m)	•		22	11			Záhony	•	
851 Kékestető (1000 m)	•		19	12	8	11	Vámosmikola	•	
Mátrafüred (570 m)	•		26	14	13	12	Romhány	•	
865 Eger	•		26	13	10	13	Borsodnádasd	•	
Putnok	•		28	13	12		Jósvafő	•	
Lillafüred	•		28	12	10		Szendrőlád	–	
772 Miskolc	•	=	28	12	11	8	Hidasnémeti	–	
Füged	–						Tokaj	ny	
778 Sárospatak	•		28	15	12	8	Szentendre	•	

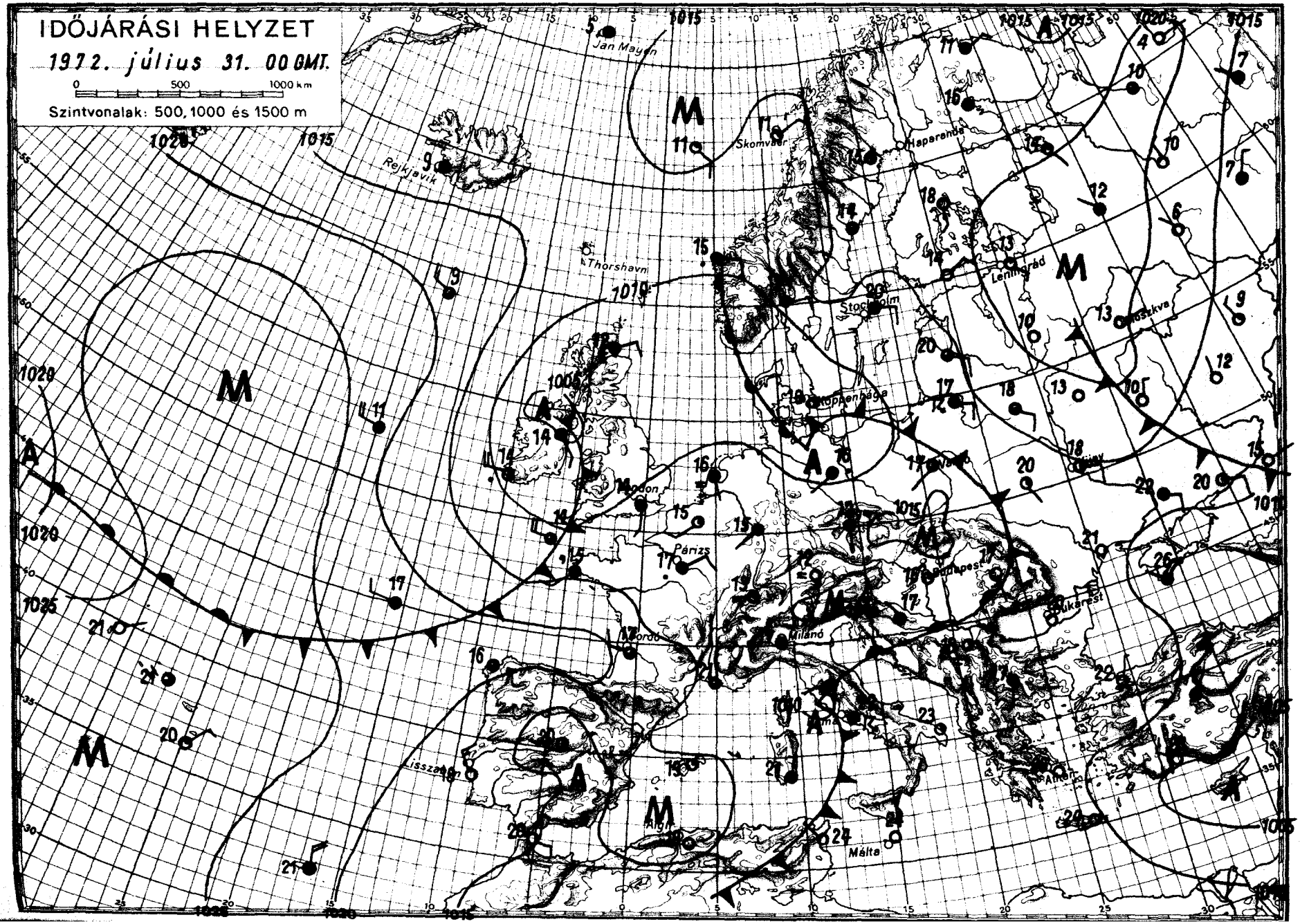
IDŐJÁRÁSI HELYZET
1972. július 31. 00 GMT.
0 500 1000 km
Szintvonalak: 500, 1000 és 1500 m
Jan Mayen
Skomvaer
Haparanda
Rejkjavik
Thorshavn
Leningrád
Moszkva
Koppenhága
London
Párizs
Milánó
Budapest
Bukarest
Athén
Málta
Lisszabon
OFFSET-NYOMDA, BUDAPEST

ATMOSPHERIC SCIENCES LIBRARY
NOV 13 1972
N.O.A.A.
U. S. Dept. of Commerce

IDŐJÁRÁST NAPIJELENTÉS

ЕЖЕДНЕВНЫЙ МЕТЕОРОЛОГИЧЕСКИЙ БЮЛЛЕТЕНЬ • DAILY WEATHER REPORT
BULLETIN QUOTIDIEN DE [illegible] • TÄGLICHER WETTERBERICHT

KIADJA AZ ORSZÁGOS METEOROLÓGIAI INTÉZET
BUDAPEST II. KITAIBEL PÁL UTCA 1
TELEFON: KÖZPONT: 353-500, IDŐJELZŐ OSZT.: 150-410

MEGJELENIK NAPONKÉNT • ELŐFIZETÉSI ÁRA A POSTAI KÖLTSÉGGEL EGYÜTT NEGYEDÉVRE 60, Ft
KIADÁSÉRT FELEL AZ INTÉZET IGAZGATÓJA

85. évfolyam 214. szám + Budapest + 1972. augusztus 1. kedd

Az időjárási helyzet ma reggel és a várható időjárás:

Finnországban és a Szovjetunió európai területén a nagy meleg mérséklődött, de még mindig kellemes, nyári időjárás uralkodik. Ezzel szemben Európa nyugati és középső részeinek időjárását továbbra is az óceáni eredetü hüvös, nedves levegő határozza meg. Hatására sokfelé esik az eső, helyenként zivatar keletkezik. A hőmérséklet nem éri el az évszaknak megfelelő értéket. A hétfőn mért maximumhőmérsékletek például általában 3, 5 fokkal voltak alacsonyabbak az elmult 10 év átlagánál. A hüvös levegő a Kárpát-medencét is kitöltötte. Igy hazánk időjárásában az elkövetkező 36 órában lényeges változás nem várható.

Hazánkban hétfőn a Dunántulon erősen, máshol változóan felhős volt az ég. A keleti megyékben 26, 30 fokos maximumok alakultak ki, az ország többi részein azonban kora délután sem emelkedett a hőmérséklet 21, 25 foknál magasabbra. Sokfelé esett az eső, helyenként zivatar is keletkezett. A ma reggel 7 óráig lehullott csapadék mennyisége igen változatos képet mutat. Vannak helyek ahol csak 1, 5 mm közötti eső esett, máshol viszont 20-25, sőt Kapuváron, Hegyfalun /Vas m./ és Tokajon 33, Erdőbényén /Borsod m./ 34, Tiszalökön 42, Sápon /Hajdu-Bihar m./ pedig 44 mm-t mértek. Hajnalra általában 12, 17 fokra hült le a levegő. Délelőtt országszerte felhős idő volt. A nyugati megyékből és a Főváros térségéből ujabb esőt, zivatart jelentettek. A hőmérséklet 11 órakor 19-24 fok között volt.

Ma 12 órakor Budapesten a hőmérséklet 22 fok volt, a tengerszintre átszámitott légnyomás 757 mm, alig változik.

A Balaton vizének hőmérséklete Siófoknál 11 órakor 22 fok volt.

Várható időjárás szerda estig:

Változóan felhős idő.
Többfelé ujabb eső, zivatar.
Mérsékelt szél, zivatar idején átmeneti szélerősödés.
Éjszaka párásodás, egy-két helyen ködképződés.

Várható legalacsonyabb éjszakai hőmérséklet: 13, 18,
legmagasabb nappali hőmérséklet szerdán: 22, 27 fok között.

Kerényi Nárcisz s.k.

A hőmérséklet napi középértéke és eltérése a 100 évi átlagtól /Budapesten/:

1972. VII. 31.:	19,7 C°	-1,7 C°

1871 óta ezen a napon Budapesten előfordult:

legmagasabb hőmérséklet	36,3 C° /1917/	
legalacsonyabb hőmérséklet	10,7 C° /1922/.	72.0407.

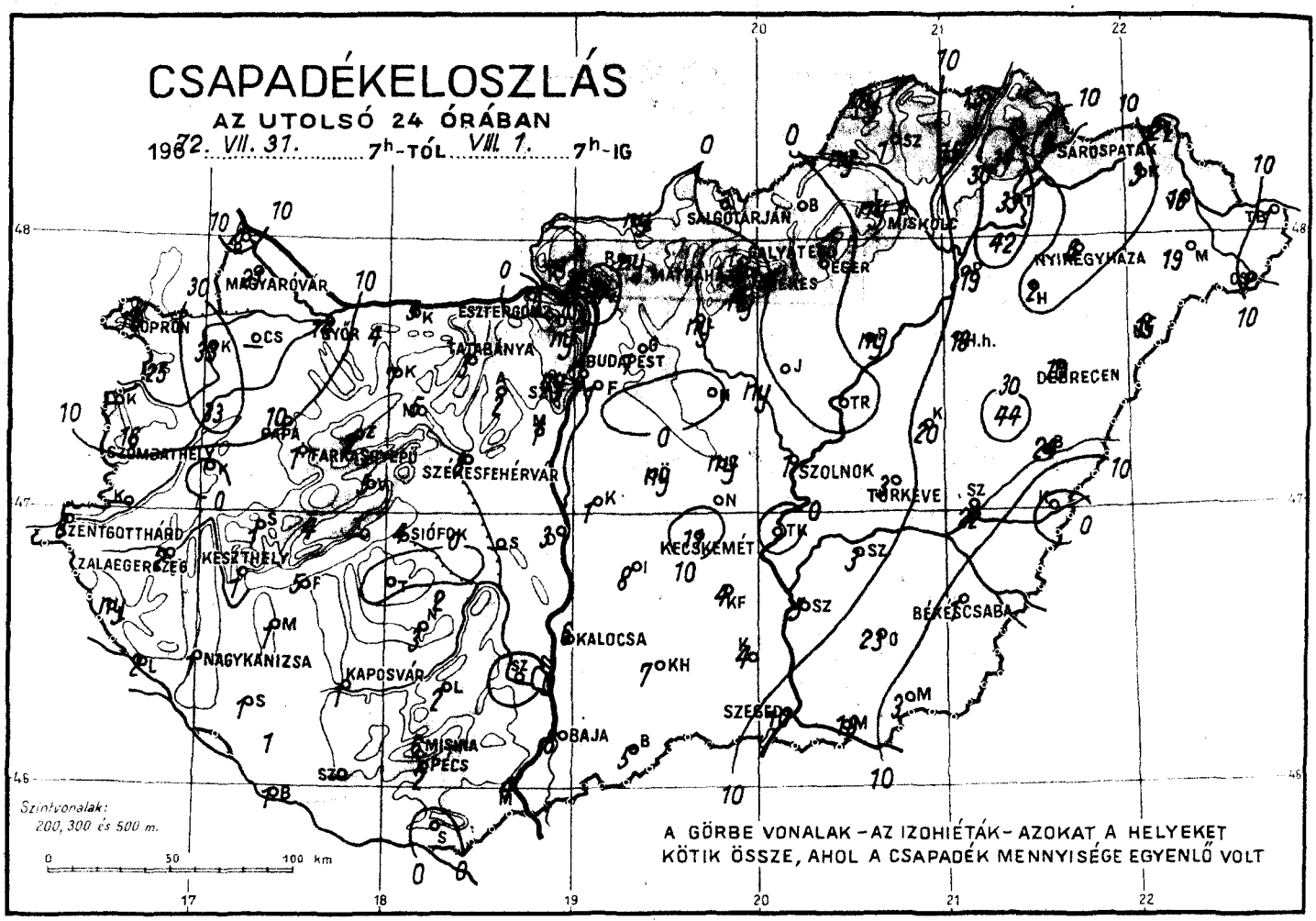
CSAPADÉKELOSZLÁS
AZ UTOLSÓ 24 ÓRÁBAN
1972. VII. 31. 7h-TÓL VIII. 1. 7h-IG
SOPRON
MAGYARÓVÁR
GYŐR
ESZTERGOM
TATABÁNYA
BUDAPEST
SALGÓTARJÁN
MISKOLC
SÁROSPATAK
NYÍREGYHÁZA
DEBRECEN
SZOMBATHELY
PAPA
TATABÁNYA
SZÉKESFEHÉRVÁR
SZOLNOK
TÖRKEVE
SZENTGOTTHÁRD
ZALAEGERSZEG
KESZTHELY
SIÓFOK
KECSKEMÉT
BÉKÉSCSABA
NAGYKANIZSA
KAPOSVÁR
KALOCSA
SZEGED
BAJA
MISKOLC
PÉCS
Szintvonalak:
200, 300 és 500 m.
0 50 100 km
A GÖRBE VONALAK – AZ IZOHIÉTÁK – AZOKAT A HELYEKET
KÖTIK ÖSSZE, AHOL A CSAPADÉK MENNYISÉGE EGYENLŐ VOLT

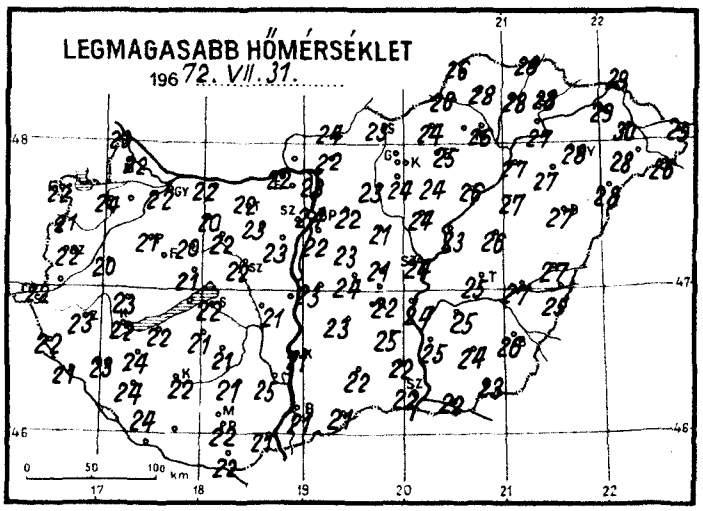
LEGMAGASABB HŐMÉRSÉKLET
1972. VII. 31.
0 50 100 km

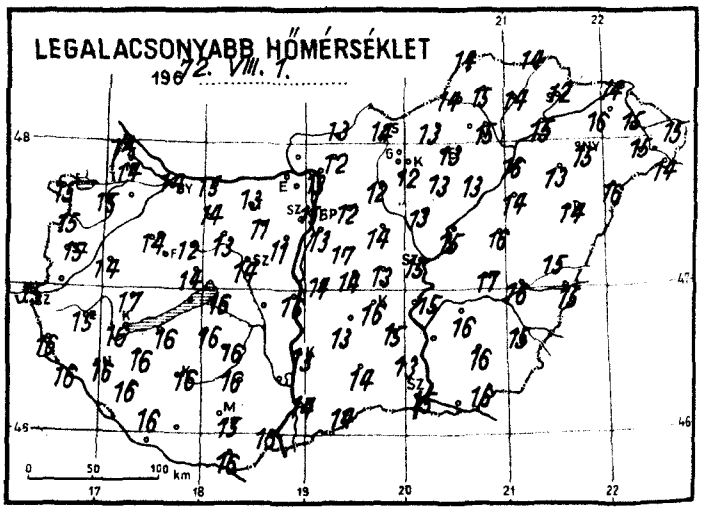
LEGALACSONYABB HŐMÉRSÉKLET
1972. VIII. 1.
0 50 100 km

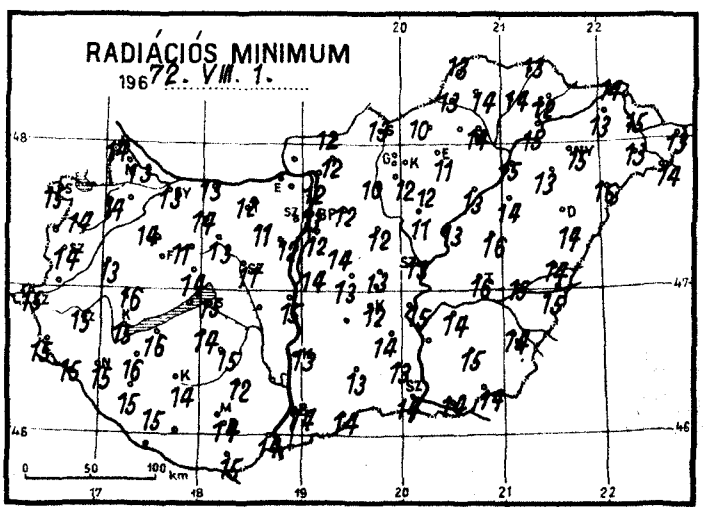
RADIÁCIÓS MINIMUM
1972. VIII. 1.
0 50 100 km

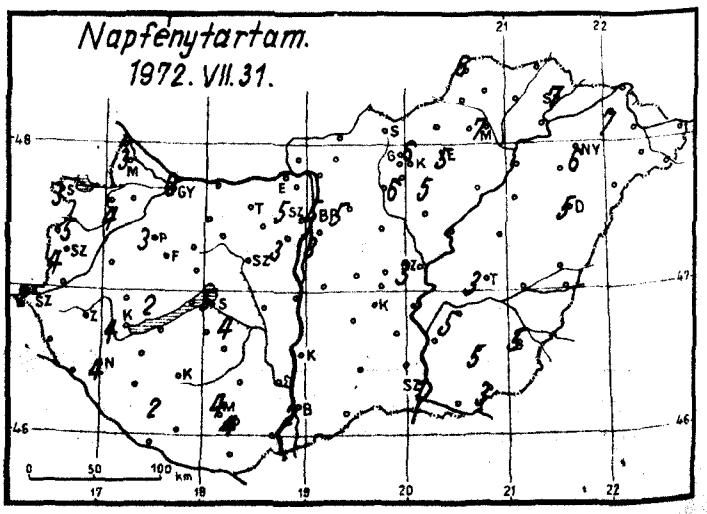
Napfénytartam.
1972. VII. 31.
0 50 100 km

1972. augusztus hó, 1. nap kedd

	Az utolsó 24 óra adatai						24 órai csapadék mm		
	Csapadék (mm)		Hőmérsékleti szélsőségek			Napsütés (óra) tegnap			
			tegnapi nappali max.	éjszakai min.	min. 5 cm-en				
12815 Magyaróvár	21	▽	22	14	13	3	Rajka	9	↖
822 Győr	14	≡	22	14	13	0	Kapuvár	33	↖
825 Pápa	10	=	21	14	14	3	Fábodrna	4	≡
805 Sopron	16		22	15	15	3	Komárom	5	▽
812 Szombathely	16	=	22	15	14	4	Káld	•	
910 Szentgotthárd	8		22	15	15	2	Sopronpács	25	↖
915 Zalaegerszeg	2		23	15	15		Körmend	–	
Lenti	ny		22	16	15		Letenye	2	
925 Nagykanizsa	1		23	16	15	4	Sümeg	1	
920 Keszthely	1	↖	22	16	15	4	Zirc	2	
Tihany	–						Kisbér	7	
935 Siófok	4	=	22	16	15	5	Mór	5	↙
942 Pécs	2	=	22	15	14	4	Alcsutdoboz	2	
941 Misinatető (534 m)	6		20	15	14		Esztergom	•	
Siklós	•		22	16	15		Dobogókő	–	
827 Farkasgyepű (400 m)	1	↙	22	14	14		Fonyód	5	
Veszprém	5		21	14	14		Tab	•	
833 Tatabánya	3	↙	22	13	12		Siófok	•	↙
839 Budapest (Lőrinc)	1		22	13	12	3	Lengyel	2	
840 Budapest OMI	1	▽	24	15	13	5	Nagykónyi	3	
841 Budapest (Szabadságh., 474 m)	ny		20	13	12	5	Marcali	1	
Martonvásár	1		23	13	12	3	Somogyszob	1	
835 Székesfehérvár	8	≡	22	14	11		Kaposvár	1	
Dunaújváros	3		21	16	15		Komlósztgy.	1	
Szekszárd	•		25	–	–		Szigetvár	–	
Mohács	4		21	16	14		Bácsalmás	5	≡
960 Baja	8		21	14	14	2	Kiskunhalas	7	
955 Kalocsa	6		21	13	13		Izsák	8	
Cegléd	ny	≡	21	13	13		Kunsztmiklós	1	▽
860 Szolnok	1	=	24	15	13	3	Örkény	ny	
970 Kecskemét	11	≡	22	16	12		Nagykáta	•	
Kiskunfélegyháza	4		25	15	14		Jászapáti	•	↙
982 Szeged	10		22	15	14	1	Tiszakécske	•	
Mezőhegyes	3	≡	23	16	14	3	Nagykőrös	•	
Orosháza	23	▽	24	16	15	5	Kistelek	4	
990 Békéscsaba	1	↖	26	15	14	5	Makó	18	
875 Túrkeve	3	↖	25	17	16	3	Szentes	5	↖
Berettyóújfalu	24	↖	27	15	14		Szarvas	3	↖
880 Debrecen	10	↖	27	14	14	5	Szeghalom	22	↖
892 Nyíregyháza	6	↖	28	15	15	6	Körösszakál	•	
788 Kisvárda	3	↖	29	16	13	7	Tiszaroff	•	
Mátészalka	19	↖	28	17	16		Poroszló	ny	↙
Tiszabecs	1	↖	25	15	13		Karcag	20	↖
Vác	21	≡	23	13	12		Hortobágy	18	↖
Gödöllő	1		22	12	12	5	Polgár	19	↖
Lőrinci	ny	↙	23	12	10		Hajdúdorog	2	
Gyöngyös	ny		24	12	12	6	Nyírlugos	15	↖
Balassagyarmat	ny		24	13	12		Pátyod	2	
755 Salgótarján	•		23	14	13		Vásárosnamény	16	↙
Galyatető (932 m)	1	↙	22	12			Záhony	21	↖
851 Kékestető (1000 m)	1		17	12	10	6	Vásárosmakola	–	
Mátraháza (772 m)	•		24	13	12	5	Romhány	ny	
865 Eger	•		25	13	11	5	Borsodnádasd	•	↙
Putnok	ny		26	14	13		Jósvafő	ny	
Lillafüred	ny	↖	26	12	10		Szendrőlád	1	↙
772 Miskolc	1	▽	26	15	14	7	Hidasnémeti	13	↖
Füged	15	↖	28	14	14		Tokaj	33	↖
778 Sárospatak	6	↖	28	12	12	7	Szentendre	ny	

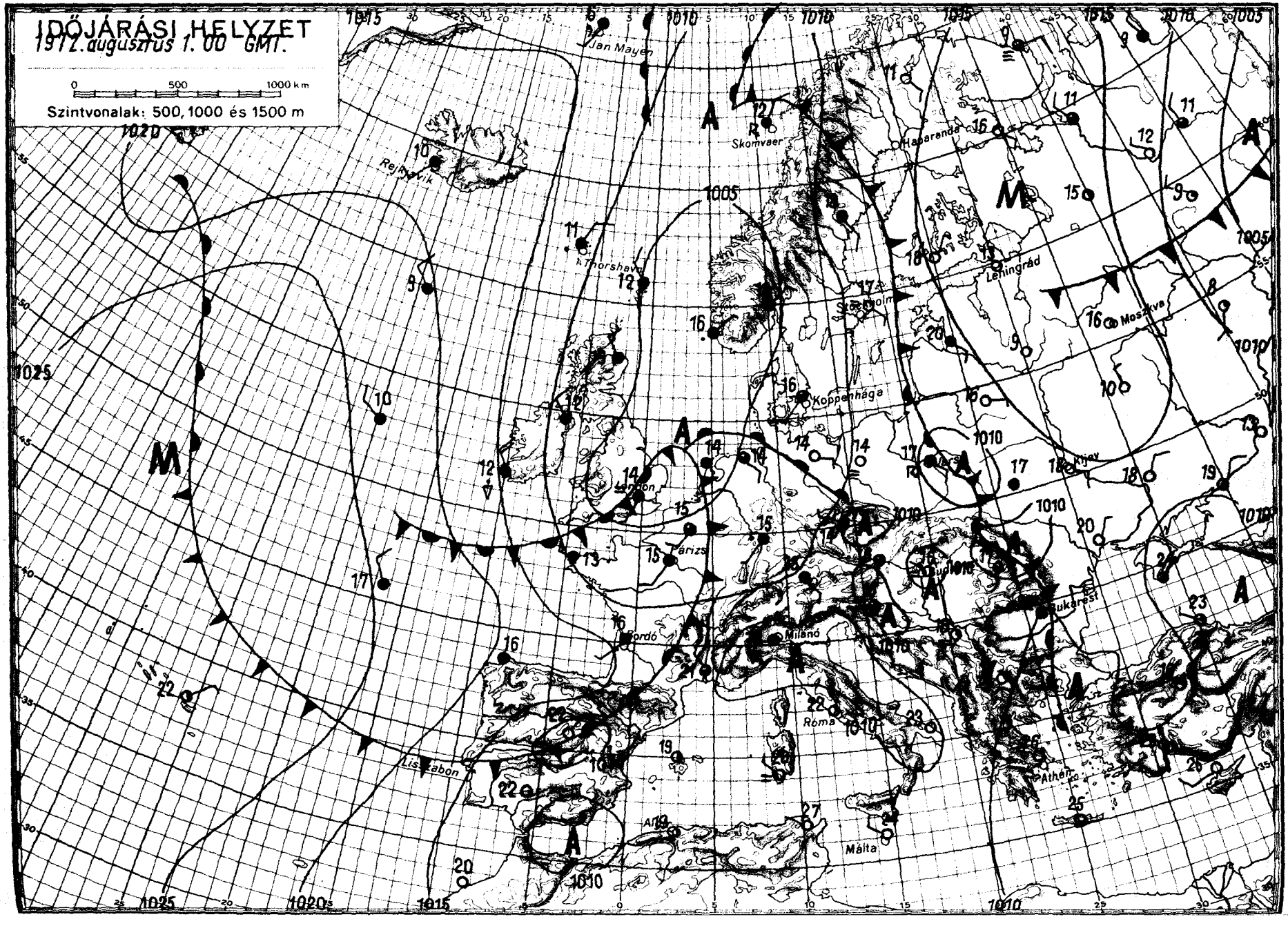
IDŐJÁRÁSI HELYZET
1972. augusztus 1. 00 GMT.
0 500 1000 km
Szintvonalak: 500, 1000 és 1500 m
Jan Mayen
Skomvaer
Haparanda
Rejkjavik
Thorshavn
Leningrád
Moszkva
Koppenhága
Kijev
London
Párizs
Bukarest
Milánó
Bordó
Róma
Athén
Lisszabon
Málta

IDŐJÁRÁSI NAPIJELENTÉS

ЕЖЕДНЕВНЫЙ МЕТЕОРОЛОГИЧЕСКИЙ БЮЛЛЕТЕНЬ • DAILY WEATHER REPORT
BULLETIN QUOTIDIEN DE TEMPS • TÄGLICHER WETTERBERICHT

KIADJA AZ ORSZÁGOS METEOROLÓGIAI INTÉZET
BUDAPEST II. KITAIBEL PÁL UTCA 1
TELEFON: KÖZPONT: 353-500, IDŐJELZŐ OSZT.: 150-410

MEGJELENIK NAPONKÉNT • ELŐFIZETÉSI ÁRA A POSTAI KÖLTSÉGGEL EGYÜTT NEGYEDÉVRE 60,- Ft
KIADÁSÉRT FELEL AZ INTÉZET IGAZGATÓJA

85. évfolyam 215. szám + Budapest + 1972. augusztus 2. szerda

Az időjárási helyzet ma reggel és a várható időjárás:

A talajközeli légrétegben egész Európában lelassultak a mozgások, emiatt a kontinensen már napok óta nincs lényeges változás az időjárásban. Közép- és Nyugat-Európa felett hüvös, nedves levegő örvénylik, ezért itt erősen felhős, esős, az évszakhoz képest hüvös az idő. Kelet-Európa felett csak egy-két fokkal melegebb a levegő, de ennek nedvességtartalma kisebb; itt csak szórványos záporok, zivatarok vannak. A Kárpát-medencéhez a következő 36 órában közelebb kerül a Nyugat-Európát elboritó hüvösebb levegő, de az időjárás jellegében ez lényeges változást nem okoz, továbbra is az évszakhoz képest hüvös, többfelé csapadékos marad.

Hazánkban kedden változóan felhős volt az ég. Nyugaton csak 1, 5, máshol 6, 9 órán át sütött a nap. Sokfelé keletkezett zápor, zivatar. A lehullott csapadék területi eloszlása szeszélyes. Az ország legnagyobb részén 10 mm alatt maradt, de több helyen elérte a 10, 35 mm közötti mennyiséget, sőt a főváros belterületén 37, Káldon 41 mm-t mértek. A legmagasabb nappali hőmérséklet nyugaton 20, 24, máshol 25, 29 fok között volt. Ma hajnalra 13, 18 fokig hült le a levegő. Délelőtt felhős volt az ég, a reggeli órákban keleten egy-két helyen még volt zivatar. A hőmérséklet 11 órakor 20, 25 fok között volt.

Ma 12 órakor Budapesten a hőmérséklet 23 fok, a tengerszintre átszámitott légnyomás 757 mm, gyengén emelkedik.

A Balaton vizének hőmérséklete 11 órakor Siófoknál 23 fok volt.

Várható időjárás csütörtök estig:

Változóan felhős idő, többfelé további záporral, zivatarral.
Gyenge, napközben időnként megélénkülő nyugati, északnyugati szél.
Zivatar idején átmeneti szélerősödés.

Várható legalacsonyabb éjszakai hőmérséklet: 12, 17,
legmagasabb nappali hőmérséklet csütörtökön: 22, 27 fok között.

Bóna Márta s.k.

A hőmérséklet napi középértéke és eltérése a 100 évi átlagtól /Budapesten/:

1972. VIII. 1.:	18,9 C°	-3,1 C°

1871 óta ezen a napon Budapesten előfordult:

legmagasabb hőmérséklet	36,3 C° /1917/	
legalacsonyabb hőmérséklet	9,7 C° /1884/.	72.0410.

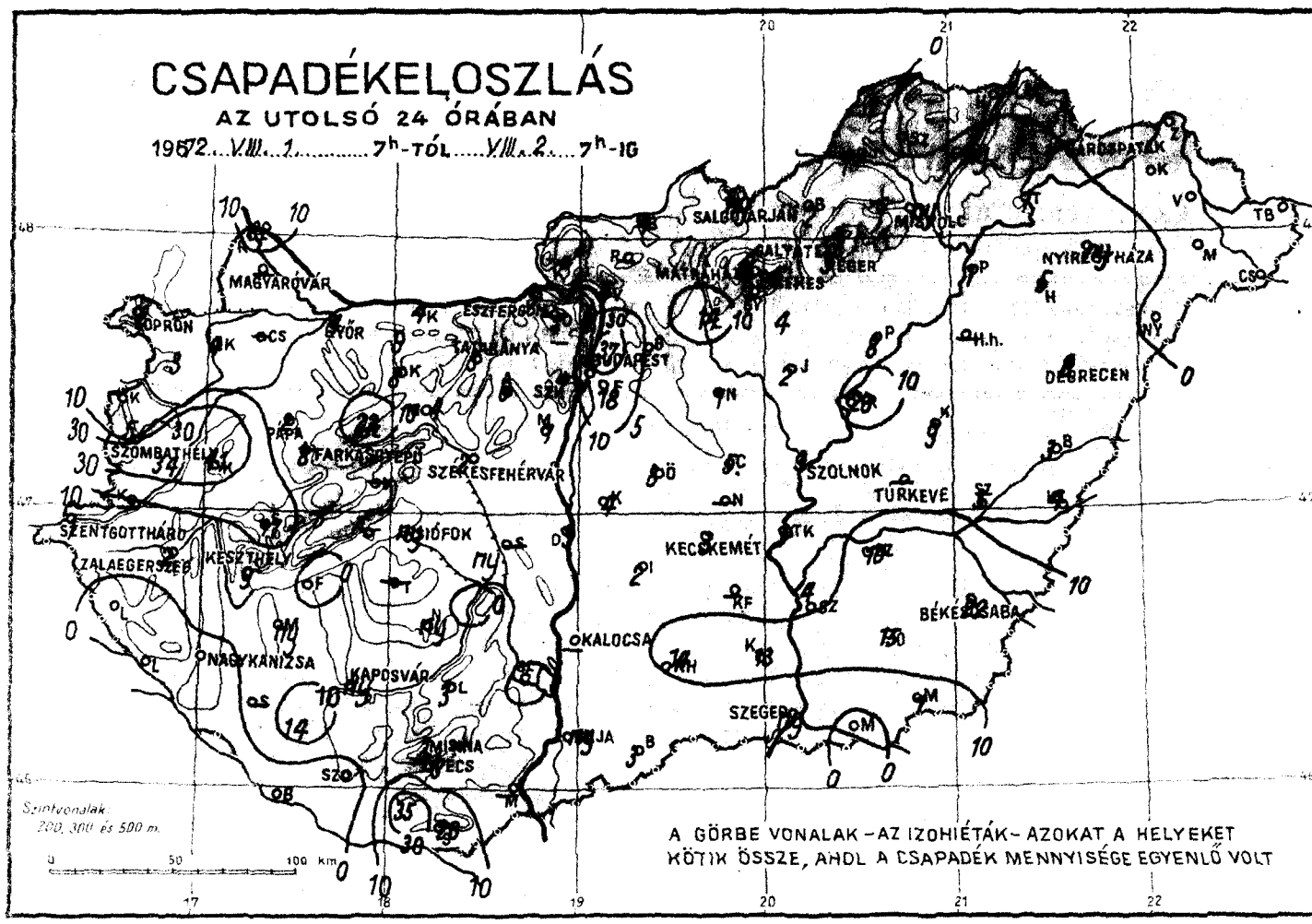
CSAPADÉKELOSZLÁS
AZ UTOLSÓ 24 ÓRÁBAN
1972. VIII. 1. 7h-TÓL VIII. 2. 7h-IG
MAGYARÓVÁR
SOPRON
GYŐR
ESZTERGOM
TATABÁNYA
BUDAPEST
SZOMBATHELY
SZÉKESFEHÉRVÁR
SZOLNOK
TÜRKEVE
SZENTGOTTHÁRD
ZALAEGERSZEG
KESZTHELY
SIÓFOK
KECSKEMÉT
BÉKÉSCSABA
OKALOCSA
NAGYKANIZSA
KAPOSVÁR
SZEGED
PÉCS
DEBRECEN
NYÍREGYHÁZA
MISKOLC
SALGÓTARJÁN
Szintvonalak:
200, 300 és 500 m.
A GÖRBE VONALAK – AZ IZOHIÉTÁK – AZOKAT A HELYEKET
KÖTIK ÖSSZE, AHOL A CSAPADÉK MENNYISÉGE EGYENLŐ VOLT

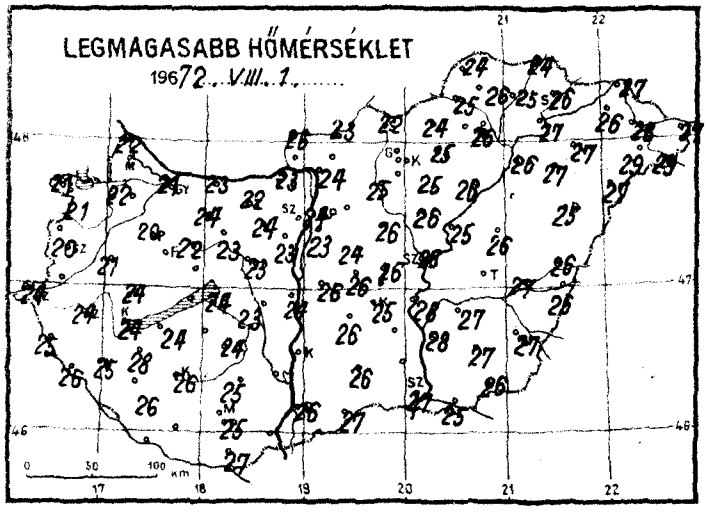
LEGMAGASABB HŐMÉRSÉKLET
1972. VIII. 1.

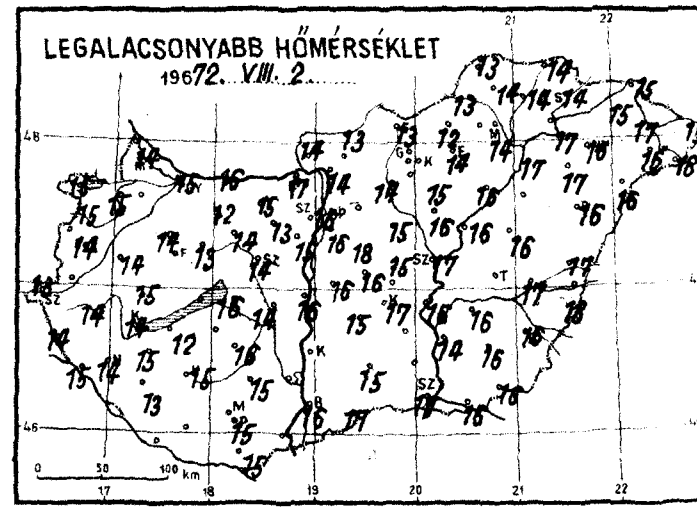
LEGALACSONYABB HŐMÉRSÉKLET
1972. VIII. 2.

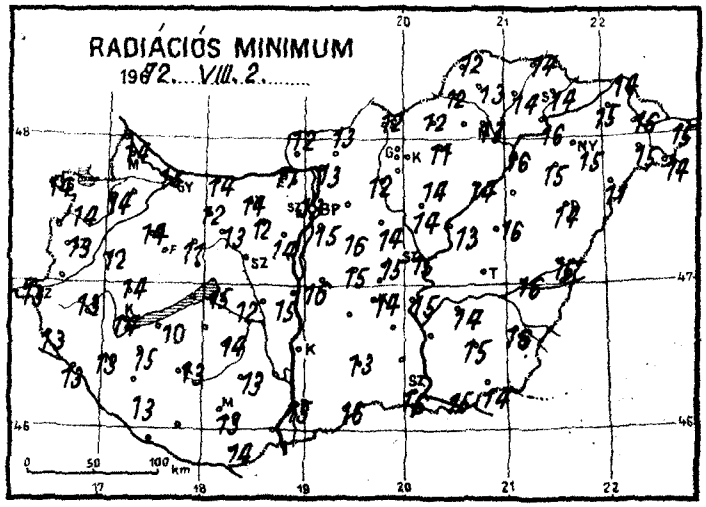
RADIÁCIÓS MINIMUM
1972. VIII. 2.

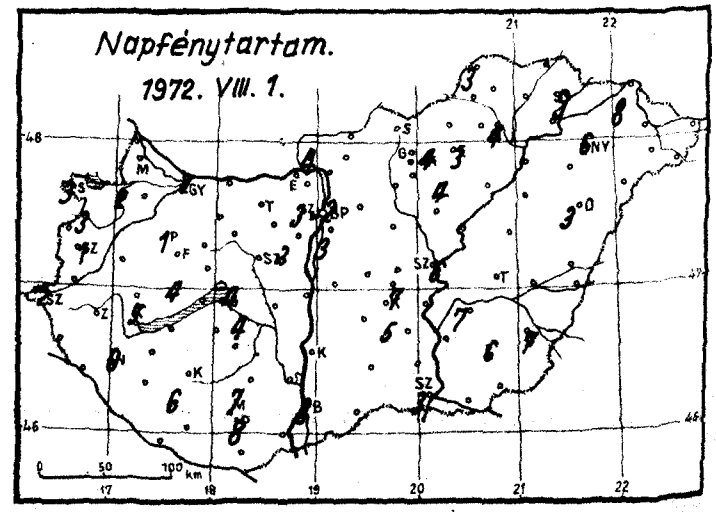
Napfénytartam.
1972. VIII. 1.

1972. augusztus hó, 2. nap szerda

	Az utolsó 24 óra adatai					
	Csapadék (mm)		Hőmérsékleti szélsőségek			Napsütés (óra) tegnap
			tegnapi nappali max.	éjszakai min.	min. 5 cm-en	
12815 Magyaróvár	—					
822 Győr	4	≡	21	15	15	2
825 Pápa	2	⟋	20	14	14	1
805 Sopron	2		21	15	14	3
812 Szombathely	5	⟋	20	14	13	1
910 Szentgotthárd	1	⟋	24	13	13	2
915 Zalaegerszeg	2	≡	24	14	13	
Lenti	•		25	14	13	
925 Nagykanizsa	•	≡	25	14	13	6
920 Keszthely	9	≡ V	24	14	14	5
Tihany	—					
935 Siófok	ny	≡	24	16	15	4
942 Pécs	6	⟋	25	15	13	8
941 Misinatető (534 m)	1	V	23	15	13	7
Siklós	26	⟋	27	15	14	
827 Farkasgyepű (400 m)	8	⟋	22	15	14	
Veszprém	—					
833 Tatabánya	3		22	15	14	
838 Budapest (Farkasrét)	18	V	23	16	15	3
840 Budapest OMI	37	V	24	16	13	2
841 Budapest (Szabadságh., 474 m)	7	⟋	21	15	12	3
Martonvásár	7	⟋	23	15	14	3
835 Székesfehérvár	2	⟋	23	14	13	
Dunaújváros	9	⟋	24	16	15	
Szekszárd	•		—	—	—	
Mohács	—					
960 Baja	ny	⟋	26	16	15	8
955 Kalocsa	—					
Ceglód	5	⟋	26	15	15	7
860 Szolnok	3	⟋	26	17	15	6
970 Kecskemét	3		25	17	14	5
Kiskunfélegyháza	—					
982 Szeged	ny	⟋	27	17	16	3
Mezőhegyes	1	⟋	26	16	14	
Orosháza	15	V	27	16	15	6
990 Békéscsaba	22	⟋	27	16	16	7
875 Túrkeve	—					
Berettyóújfalu	3	V	26	17	16	
880 Debrecen	8		25	16	14	3
892 Nyíregyháza	ny	⟋	27	16	15	6
788 Kisvárda	•		26	16	15	8
Mátészalka	•		29	16	15	
Tiszabecs	•		27	15	15	
Vác	1	⟋	24	14	13	
Gödöllő	—					
Lőrinci	14	⟋	25	14	12	
Gyöngyös	—					
Balassagyarmat	4		23	13	13	
755 Salgótarján	ny		22	13	12	
Galyatető (932 m)	1	⟋	20	11		
851 Kékestető (1000 m)	2	⟋	18	12	11	4
Mátraháza (672 m)	4	⟋	25	15	14	4
865 Eger	3	⟋	25	14	11	3
Putnok	1		25	13	12	
Lillafüred	1	⟋	24	13	12	
772 Miskolc	ny		26	14	13	4
Fügöd	ny		25	14	14	
778 Sárospatak	•		26	14	14	9

24 órai csapadék mm		
Rajka	22	⟋
Kapuvár	4	⟋
Csorna	9	⟋
Komárom	4	⟋
Káld	8	V
Kőszeg	3	⟋
Körmend	—	
Letenye	•	
Sümeg	17	⟋
Zirc	22	⟋
Kisbér	—	
Mór	4	⟋
Alcsút	6	⟋
Esztergom	9	V
Dobogókő	—	
Fonyód	•	
Tab	—	
Sárbogárd	ny	
Lengyel	3	
Nagykónyi	ny	⟋
Marcali	ny	⌒
Somogyszob	—	
Kaposvár	ny	⌒
Barcs	14	⟋▲
Szigetvár	•	
Bácsalmás	3	⟋
Kiskunhalas	14	⟋
Izsák	2	⟋
Kunsztmiklós	4	⟋
Örkény	8	⟋
Nagykáta	1	⟋
Jászapáti	2	⟋
Tiszakécske	5	V
Nagykőrös	5	⟋
Kistelek	13	⟋
Makó	•	
Szentes	4	⟋
Szarvas	10	⟋
Szeghalom	3	⟋
Körösszakál	4	
Tiszaroff	29	⟋
Poroszló	8	⟋
Karcag	9	
Hortobágy	—	
Polgár	2	⟋
Hajdúdorog	5	
Nyírlugos	•	
Csenger	•	
Vásárosnamény	•	
Záhony	•	
Királyrét	•	
Romhány	—	
Borsodnádasd	2	⟋
Jósvafő	1	
Szendrőlád	•	⌒
Hidasnémeti	•	
Tokaj	1	
	—	

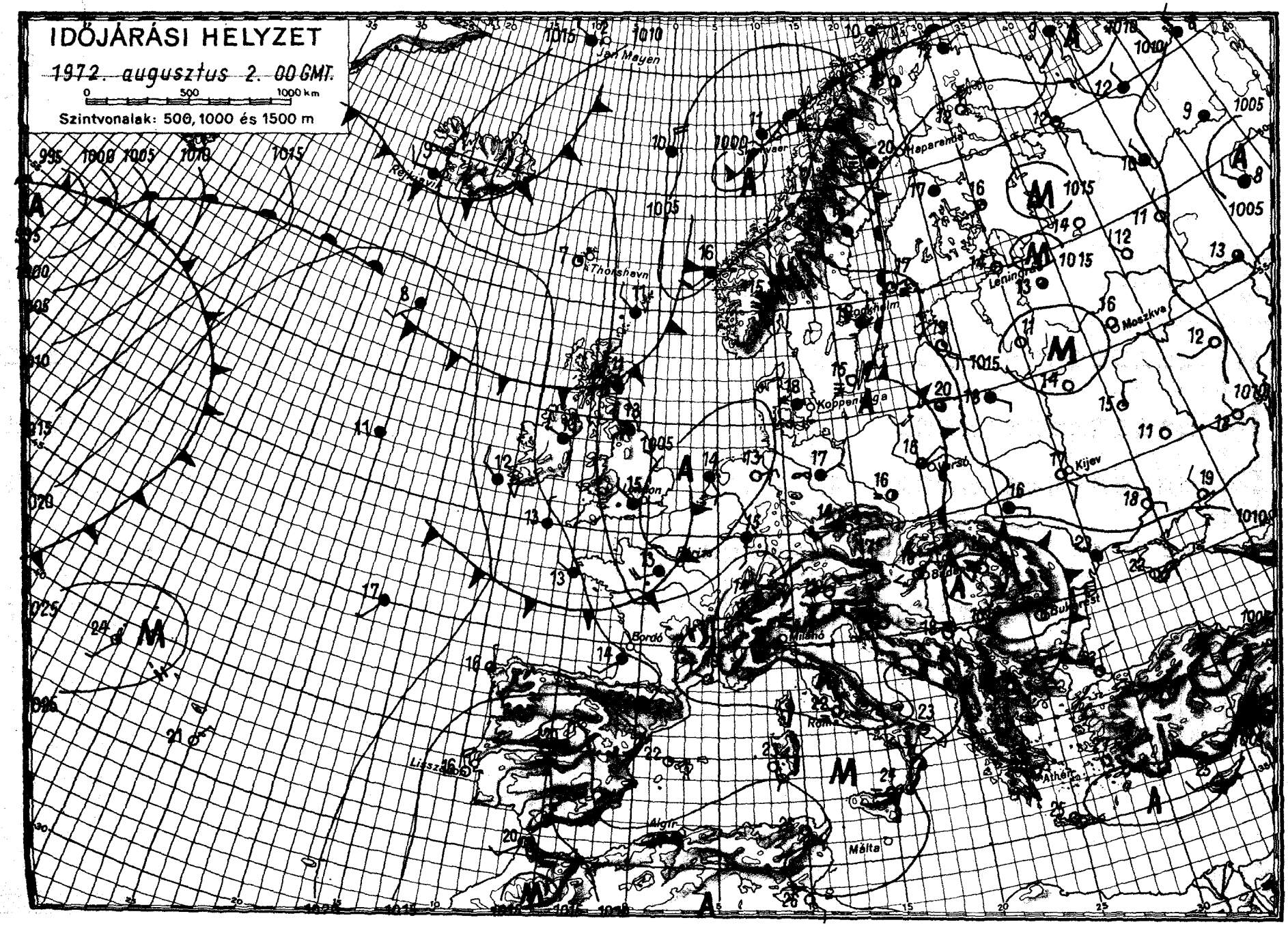
IDŐJÁRÁSI HELYZET
1972. augusztus 2. 00 GMT.
0 500 1000 km
Szintvonalak: 500, 1000 és 1500 m
Jan Mayen
Reykjavik
Thorshavn
Haparanda
Leningrad
Moszkva
Kopenhága
Kijev
Bordó
Milánó
Bukarest
Athén
Málta
Algír
Lisszabon

IDŐJÁRÁSI NAPIJELENTÉS

ЕЖЕДНЕВНЫЙ МЕТЕОРОЛОГИЧЕСКИЙ БЮЛЛЕТЕНЬ • DAILY WEATHER REPORT
BULLETIN QUOTIDIEN DE TEMPS • TÄGLICHER WETTERBERICHT

KIADJA AZ ORSZÁGOS METEOROLÓGIAI INTÉZET
BUDAPEST II. KITAIBEL PÁL UTCA 1
TELEFON: KÖZPONT: 353-500, IDŐJELZŐ OSZT.: 150-410

MEGJELENIK NAPONKÉNT * ELŐFIZETÉSI ÁRA A POSTAI KÖLTSÉGGEL EGYÜTT NEGYEDÉVRE 60, Ft
KIADÁSÉRT FELEL AZ INTÉZET IGAZGATÓJA

85. évfolyam 216. szám + Budapest + 1972. augusztus 3. csütörtök

Az időjárási helyzet ma reggel és a várható időjárás:

Az óceáni eredetü hüvös és nedves légtömegek egymást követő hullámai Nyugat- és Közép-Európában változékony esős, és az évszakhoz képest hüvös időjárást okoznak. A hajnali órákban Franciaországban, az Alpok vidékén a Földközi-tenger északi területein, valamint a Kárpát-medencében és környékén sokfelé esett az eső, helyenként záporeső, zivatar keletkezett. A Szovjetunió európai területein tovább tart a száraz meleg idő. A Kárpát-medencében a következő 36 órában változékony és az évszakhoz képest hüvös marad az időjárás.

Hazánkban szerdán az északi megyékben is felszakadozott a felhőzet és ezeken a részeken 5, 10, máshol 10, 12 órán át sütött a nap. A nappali felmelegedés a napsütés hatására 23, 28 fok között alakult. Az esti óráktól kezdve nyugat felől ujabb hüvös és nedves levegő érte el az országot, kezdetben csak a Dunántulon, később már a keleti részeken is sokfelé esőt, záporesőt, helyenként zivatart okozott. Az elmult 24 órában lehullott eső mennyisége általában 15 mm alatt maradt, de Balassagyarmatról 16, Lillafüredről, Örkényből és Izsákról 20, Dunaujvárosból 25 mm-t jelentettek. Csütörtökön hajnalra 13, 19 fokig hült le a levegő. Délelőtt borult hüvös, esős idő volt. A hőmérséklet 11 órakor a Dunántulon 14, 19, máshol 19, 24 fok között váltakozott.

Ma 12 órakor Budapesten a hőmérséklet 16 fok, a tengerszintre átszámitott légnyomás 754 mm, mérsékelten süllyedő irányzatu.

A Balaton vizének hőmérséklete Siófoknál 11 órakor: 22 fok volt.

Várható időjárás péntek estig:

Csütörtökön erősen felhős idő, sokfelé esővel, keleten zivatarral. Pénteken időnként felszakadozó felhőzet, már kevesebb helyen esővel, néhány helyen zivatarral. Megélénkülő a Dunántulon megerősödő északnyugati, északi szél. Az évszakhoz képest hüvös marad az idő.
Várható legalacsonyabb éjszakai hőmérséklet: 12, 17,
legmagasabb nappali hőmérséklet pénteken: 20, 25 fok között.

Dunay Sándorné s.k.

TÁVOLABBI KILÁTÁSOK KEDD REGGELIG:

Eleinte erősen felhős, esős idő, majd nyugat felől felszakadozó felhőzet, kisebb eső még lehetséges. Az évszakhoz képest hüvös idő. Legalacsonyabb hajnali hőmérsékletek 11, 16 fok között. Legmagasabb nappali hőmérsékletek 20, 25 fok között. Jelentős mennyiségü /legalább 5 mm/ eső az ország területének 90 százalékán várható, főként az időszak elején.

TÁVELŐREJELZŐ OSZTÁLY

A hőmérséklet napi középértéke és eltérése a 100 évi átlagtól /Budapesten/:

1972. VIII. 2.:	20,9 C°	-1,2 C°

1871 óta ezen a napon Budapesten előfordult:

legmagasabb hőmérséklet	36,4 C° /1917/
legalacsonyabb hőmérséklet	11,0 C° /1942/.

72.0412.

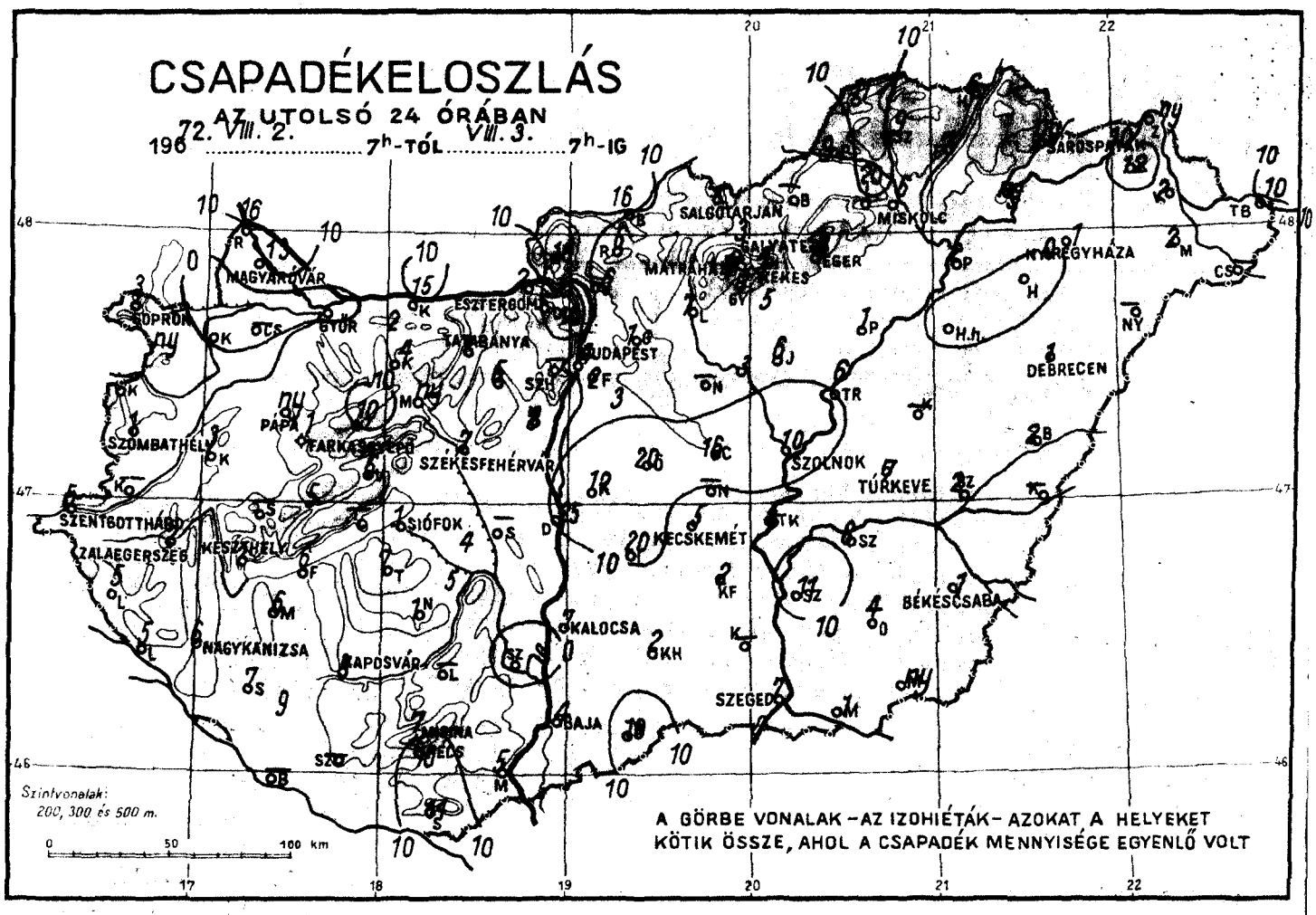
CSAPADÉKELOSZLÁS
AZ UTOLSÓ 24 ÓRÁBAN
196 72. VIII. 2. 7h-TÓL VIII. 3. 7h-IG
MAGYARÓVÁR
SOPRON
GYÖR
ESZTERGOM
TATABÁNYA
BUDAPEST
MISKOLC
SALGÓTARJÁN
EGER
NYÍREGYHÁZA
DEBRECEN
SZOLNOK
TÚRKEVE
SZOMBATHELY
PAPA
SZÉKESFEHÉRVÁR
SIÓFOK
KECSKEMÉT
BÉKÉSCSABA
ZALAEGERSZEG
KESZTHELY
NAGYKANIZSA
KAPOSVÁR
KALOCSA
SZEGED
BAJA
PÉCS
Szintvonalak:
200, 300 és 500 m.
0 50 100 km
A GÖRBE VONALAK – AZ IZOHIÉTÁK – AZOKAT A HELYEKET
KÖTIK ÖSSZE, AHOL A CSAPADÉK MENNYISÉGE EGYENLŐ VOLT

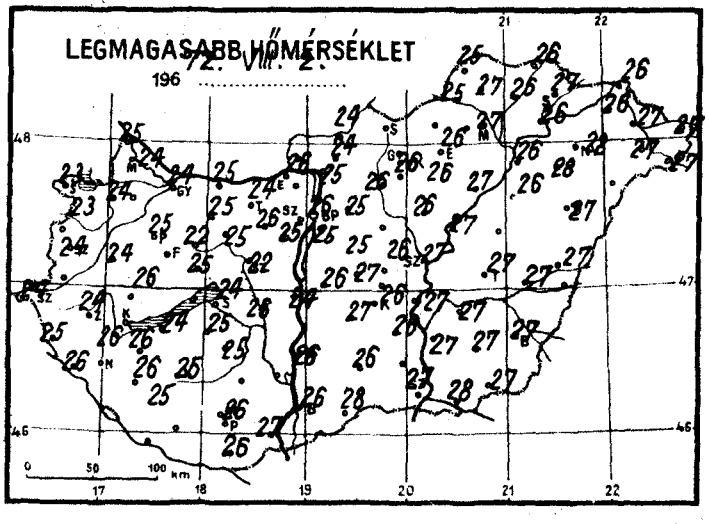
LEGMAGASABB HŐMÉRSÉKLET
196 72. VIII. 2.
0 50 100 km

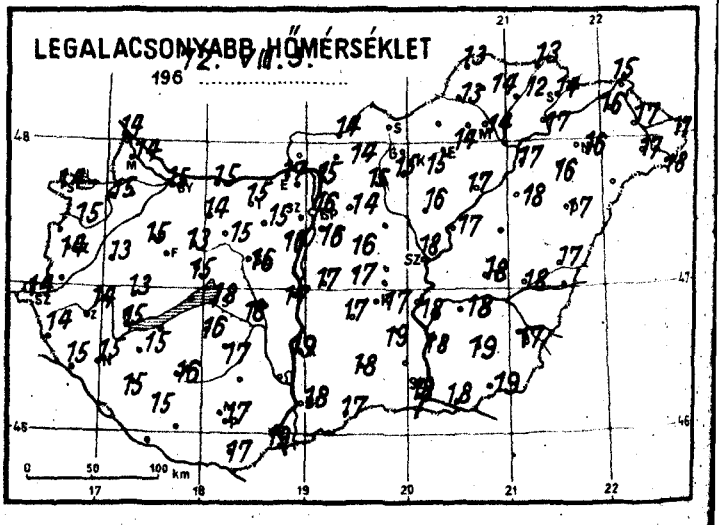
LEGALACSONYABB HŐMÉRSÉKLET
196 72. VIII. 3.
0 50 100 km

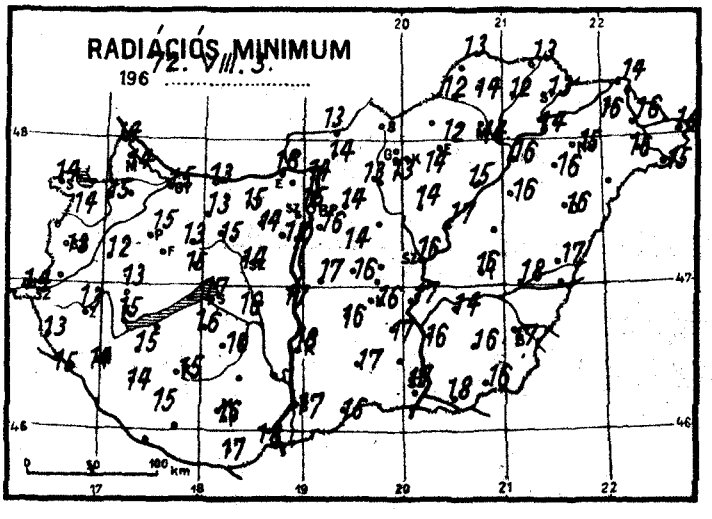
RADIÁCIÓS MINIMUM
196 72. VIII. 3.
0 50 100 km

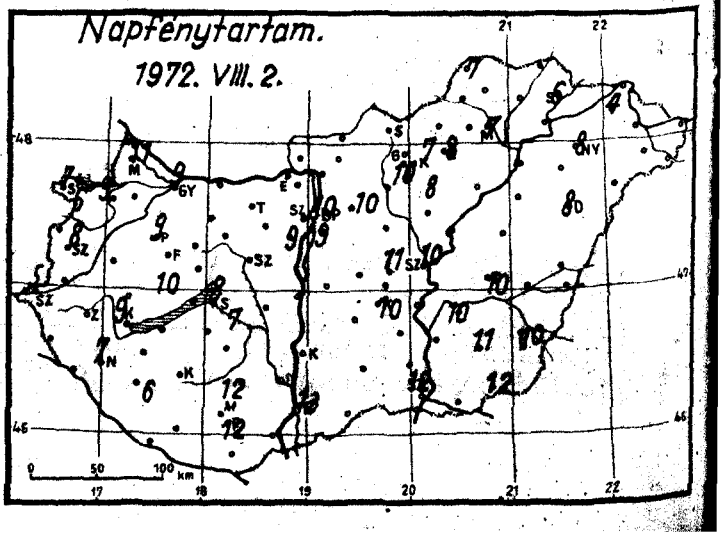
Napfénytartam.
1972. VIII. 2.
0 50 100 km

1972. augusztus hó, 3. csütörtök nap

	Az utolsó 24 óra adatai						24 órai csapadék mm		
	Csapadék (mm)		Hőmérsékleti szélsőségek			Napsütés (óra) tegnap			
			tegnapi nappali max.	éjszakai min.	min. 5 cm-en				
12815 Magyaróvár	13	↖	24	14	14	11	Rajka	16	↖
822 Győr	•		24	15	15	9	Kapuvár	•	
825 Pápa	ny		25	15	15	9	Bábolna	2	
805 Sopron	3		23	14	14	7	Komárom	15	↖
812 Szombathely	1		24	14	13	8	Káld	3	
910 Szentgotthárd	5	▽	24	14	14	5	Sopronpács	ny	
915 Zalaegerszeg	2	▽	24	14	13		Körmend	–	
Lenti	5		25	14	13		Letenye	5	
925 Nagykanizsa	6	▽	26	15	14	7	Sümeg	–	
920 Keszthely	2	▽	24	15	15	9	Zirc	10	
Tihany	–						Kisbér	4	▽
935 Siófok	1	▽	24	18	17	8	Mór	ny	
942 Pécs	10	↖	26	17	16	12	Alcsút	5	
941 Misinatető (534 m)	7	▽	23	15	14	12	Esztergom	2	▽
Siklós	11		26	17	17		Dobogókő	–	
827 Farkasgyepű (400 m)	1		24	14	14		Fonyód	6	
Veszprém	6		25	15	15		Tab	7	↖
833 Tatabánya	1		24	15	15		Szárhegy	4	
843 Budapest (Lőrinc)	2	↖	25	16	16	9	Lengyel	–	
840 Budapest OMI	4	▽	26	16	15	10	Nagykónyi	1	↖
841 Budapest (Szabadságh. 474 m)	–						Marcali	6	
Martonvásár	8	▽	25	16	15	9	Somogyszob	7	↖
835 Székesfehérvár	7	↖	22	16	14		Kaposvár	9	
Dunaújváros	25	↖	24	17	17		Kecskemét	9	
Szekszárd	•		–	–	–		Szigetvár	–	
Mohács	5	▽	27	19	18		Bácsalmás	19	↖
960 Baja	4		26	18	17	13	Kiskunhalas	2	↖
955 Kalocsa	7		26	19	18		Izsák	20	↖
Ceglédi	16	↖	26	–	–	11	Kunsztmiklós	12	↖
860 Szolnok	10	↖	27	18	16	10	Örkény	20	↖
970 Kecskemét	5		26	17	16	10	Nagykáta	–	
Kiskunfélegyháza	2		26	19	17		Jászapáti	6	▽
982 Szeged	7		27	18	17	12	Tiszakécske	5	
Mezőhegyes	ny	▽	27	19	16	12	Nagyrőce	3	
Orosháza	4	▽	27	19	16	11	Kistelek	–	
990 Békéscsaba	1		27	17	17	10	Makó	1	
875 Túrkeve	7		27	18	16	10	Szentes	11	↖
Berettyóújfalu	2		27	17	17		Szarvas	8	↖
882 Debrecen	1	▽	27	17	16	8	Szeghalom	2	▽
892 Nyíregyháza	1		28	16	15	8	Körösszakál	–	
788 Kisvárda	12		26	16	16	4	Tiszaroff	6	
Mátészalka	2		27	17	15		Poroszló	1	
Tiszabecs	10		27	17	14		Karcag	–	
Vác	6	▽	25	15	14		Hortobágy	•	
Gödöllő	1		25	14	14	10	Polgár	2	▽
Lőrinci	7	↖	26	15	13		Hajdúdorog	•	
Gyöngyös	7	▽	26	15	13	10	Nyírlugos	–	
Balassagyarmat	16	↖	24	14	13		Debrecen	•	
755 Salgótarján	–						Vásárosnamény	2	
Galyatető (932 m)	3		19	15			Záhony	ny	
851 Kékestető (1000 m)	4	↖	17	12	12	7	Kisvarsa	–	
Mátraszentimre (812 m)	5	↖	26	15	14	8	Romhány	6	
865 Eger	4		26	14	12	8	Borsodnádasd	–	
Putnok	9	↖	25	13	12		Jósvafő	11	↖
Lillafüred	20	↖▲	25	13	12		Szendrőlád	9	↖
772 Miskolc	6		27	14	14	7	Hidasnémeti	6	↖▲
Füged	7	↖	26	12	12		Tokaj	ny	
778 Sárospatak	ny		27	14	13	6	Szentendre	10	

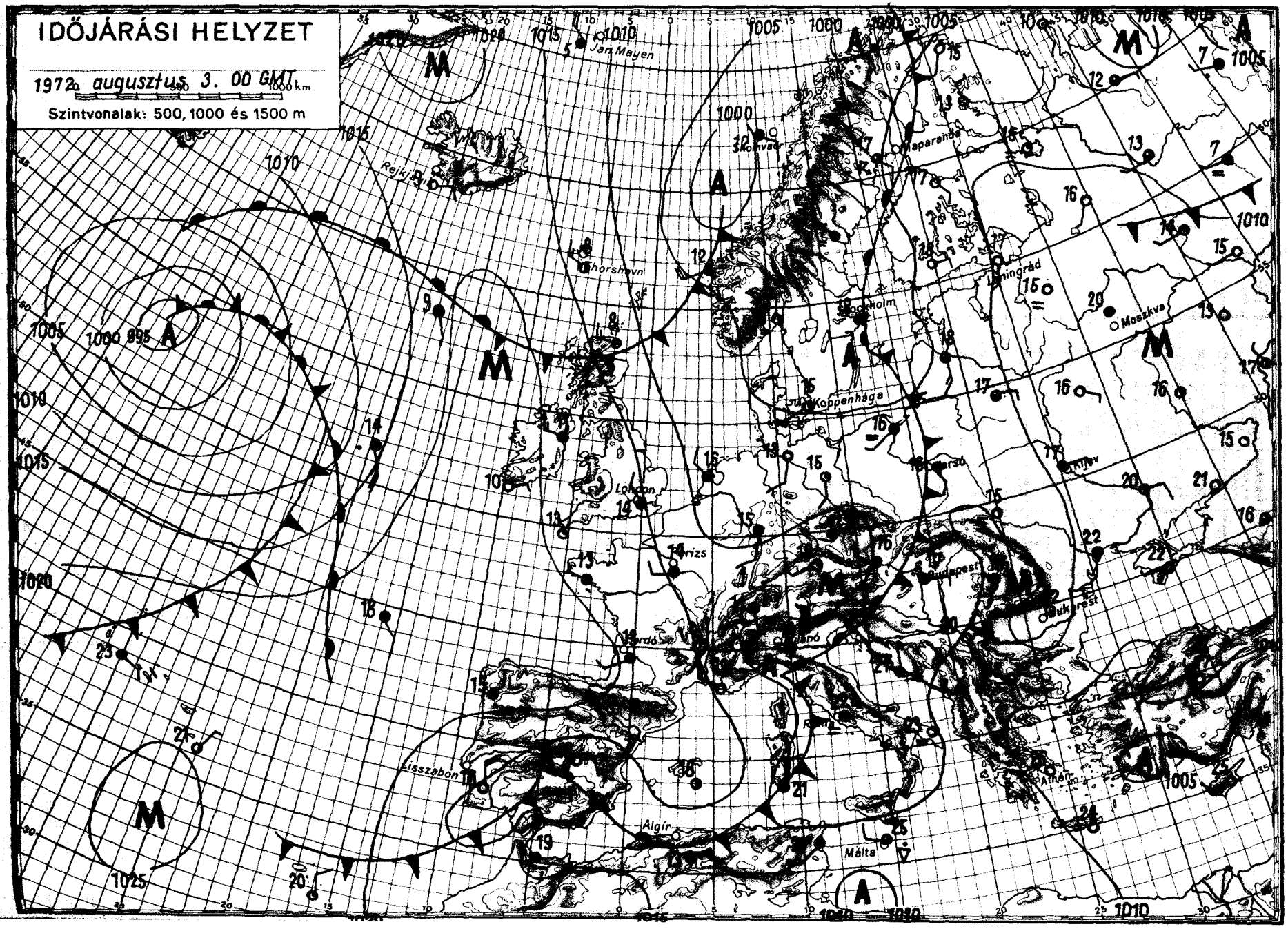
IDŐJÁRÁSI HELYZET
1972. augusztus 3. 00 GMT
1000 km
Szintvonalak: 500, 1000 és 1500 m
Jan Mayen
Reykjavik
Thorshavn
Stockholm
Leningrád
Moszkva
Koppenhága
London
Párizs
Budapest
Bukarest
Lisszabon
Algír
Málta
Athén
OFFSET: PETŐFI NYOMDA BUDAPEST

IDŐJÁRÁSI NAPIJELENTÉS

ЕЖЕДНЕВНЫЙ МЕТЕОРОЛОГИЧЕСКИЙ БЮЛЛЕТЕНЬ • DAILY WEATHER REPORT
BULLETIN QUOTIDIEN DE TEMPS • TÄGLICHER WETTERBERICHT

KIADJA AZ ORSZÁGOS METEOROLÓGIAI INTÉZET
BUDAPEST II. KITAIBEL PÁL UTCA 1
TELEFON: KÖZPONT: 353-500, IDŐJELZŐ OSZT.: 150-410

MEGJELENIK NAPONKÉNT • ELŐFIZETÉSI ÁRA A POSTAI KÖLTSÉGGEL EGYÜTT NEGYEDÉVRE 60, Ft
KIADÁSÉRT FELEL AZ INTÉZET IGAZGATÓJA

85. évfolyam 217. szám + Budapest + 1972. augusztus 4. péntek

Az időjárási helyzet ma reggel és a várható időjárás:

Az óceán felől érkező hüvös és nedves levegő Nyugat- és Közép-Európában erős lehülést okozott. A hőmérséklet csucsértéke ezeken a területeken 2, 8 fokkal alacsonyabb az évszaknak megfelelőnél. Csütörtökön a Kárpát-medencében sok esőt okozó frontzóna ma már a Balti-tenger térségében, valamint Ukrajnában és a Balkán-félszigeten található. Hatására ott sokfelé esik az eső. A hüvös levegő a következő 36 óra folyamán lassan nyugalomba jut a Kárpát-medence felett, ezért szárazabb, de hüvös időre számithatunk.

Hazánkban csütörtökön borult, hüvös idő volt. Országszerte esett az eső, záporeső, helyenként zivatar kiséretében. A lehullott eső mennyisége általában 10 mm alatt maradt, helyenként azonban elérte a 10, 30 mm-t. Főként a Duna-Tisza-közén ujabb felhőszakadások voltak, a legtöbb csapadékot 53 mm-t Szabadszálláson, 63 mm-t Izsákon mérték. A legmagasabb nappali hőmérséklet általában 17, 22 fok között alakult ki, a Tiszántulon egy-két helyen 25 fokot is mértek. Ma hajnalra 10, 16 fokig hült le a levegő. Délelőtt felhőátvonulások voltak, a reggeli órákban keleten egy-két helyen záporesővel, de 11 órakor Sopronból ujból esőt jelentettek, Keszthely közelében zivatar vonult át. A hőmérséklet 11 órakor 16, 21 fok között volt.

Ma 12 órakor Budapesten a hőmérséklet 20 fok, a tengerszintre átszámitott légnyomás 762 mm, mérsékelten emelkedik.

A Balaton vizének hőmérséklete 11 órakor Siófoknál 20 fok volt.

Várható időjárás szombat estig:

Felhőátvonulások, pénteken egy-két helyen futó esővel, zivatarral, szombaton már valószinüleg eső nélkül.
Az élénk, időnként erős északnyugati, nyugati szél csak lassan mérséklődik.
Hüvös idő.

Várható legalacsonyabb éjszakai hőmérséklet: 9, 14,
legmagasabb nappali hőmérséklet szombaton: 20, 25 fok között.

Bartha Péterné s.k.

A hőmérséklet napi középértéke és eltérése a 100 évi átlagtól /Budapesten/:

1972. VIII. 3.:	16,4 C°	-5,3 C°

1871 óta ezen a napon Budapesten előfordult:

legmagasabb hőmérséklet	36,1 C° /1921/	
legalacsonyabb hőmérséklet	10,4 C° /1965/.	

72.0413-

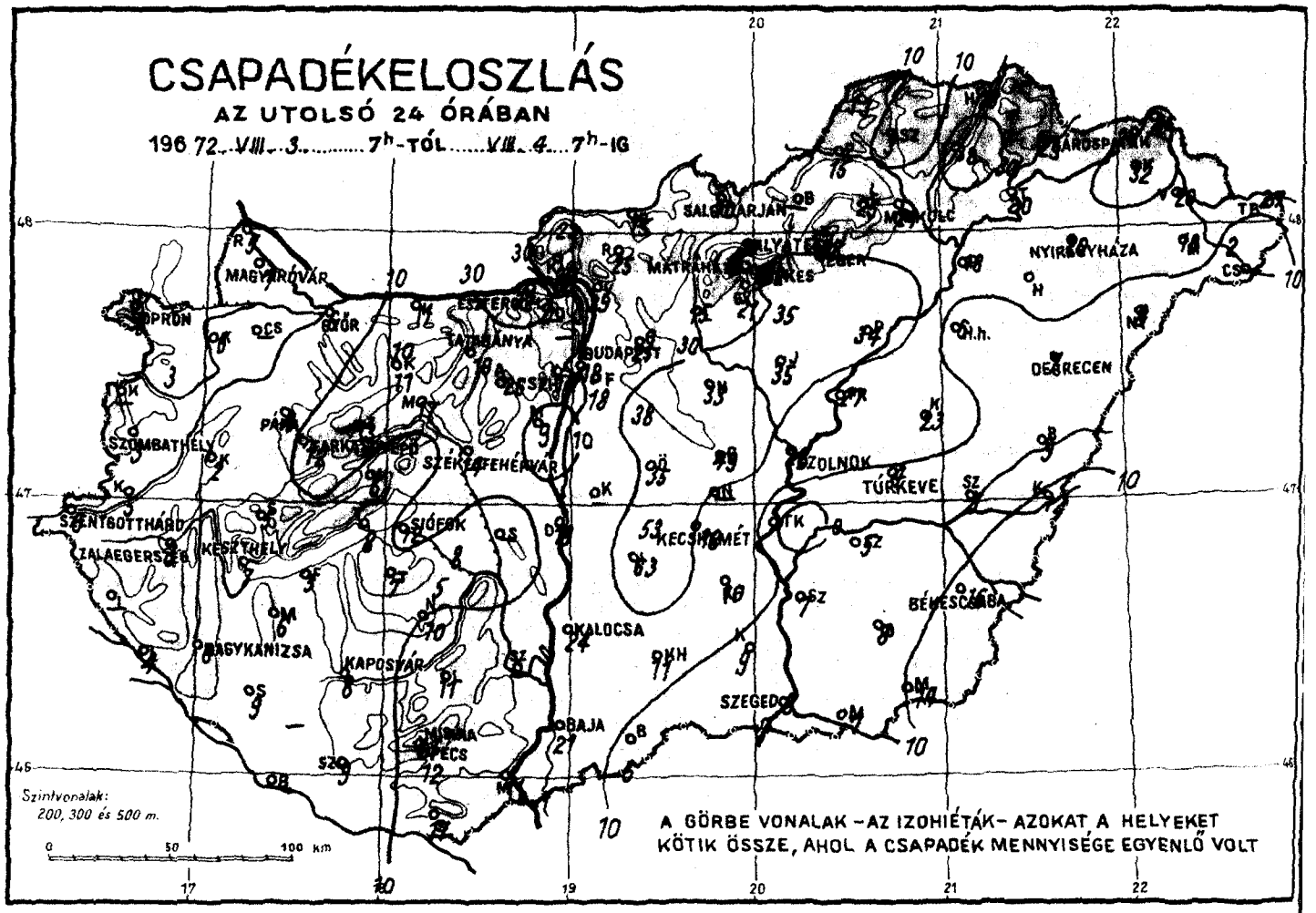
CSAPADÉKELOSZLÁS
AZ UTOLSÓ 24 ÓRÁBAN
1972. VIII. 3. 7h-TÓL VIII. 4. 7h-IG
MAGYARÓVÁR
SOPRON
GYŐR
ESZTERGOM
TATABÁNYA
BUDAPEST
SZOMBATHELY
PÁPA
SZÉKESFEHÉRVÁR
SZENTGOTTHÁRD
ZALAEGERSZEG
KESZTHELY
SIÓFOK
NAGYKANIZSA
KAPOSVÁR
KALOCSA
PÉCS
BAJA
SZEGED
KECSKEMÉT
SZOLNOK
TÚRKEVE
BÉKÉSCSABA
DEBRECEN
NYÍREGYHÁZA
MISKOLC
SALGÓTARJÁN
Szintvonalak:
200, 300 és 500 m.
A GÖRBE VONALAK – AZ IZOHIÉTÁK – AZOKAT A HELYEKET
KÖTIK ÖSSZE, AHOL A CSAPADÉK MENNYISÉGE EGYENLŐ VOLT

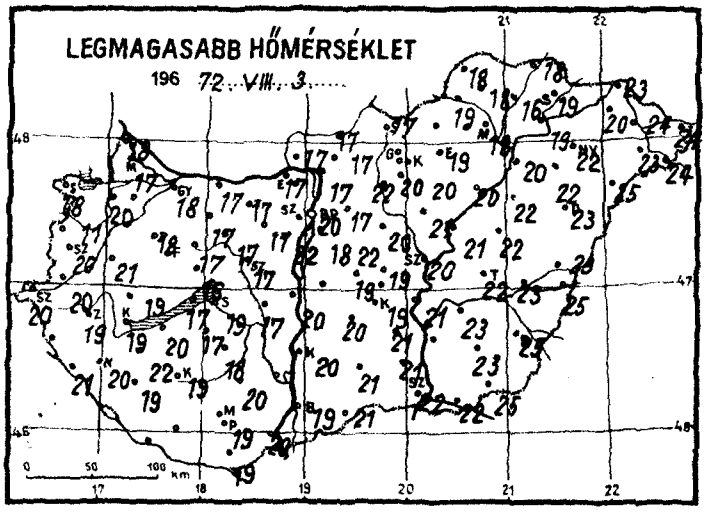
LEGMAGASABB HŐMÉRSÉKLET
1972. VIII. 3.

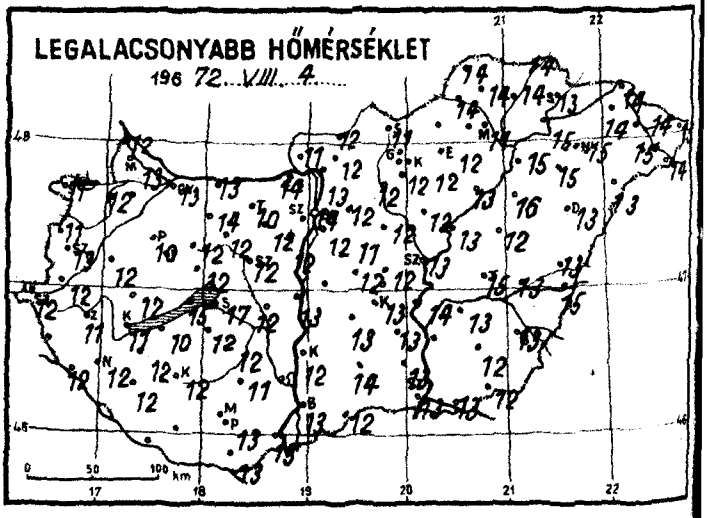
LEGALACSONYABB HŐMÉRSÉKLET
1972. VIII. 4.

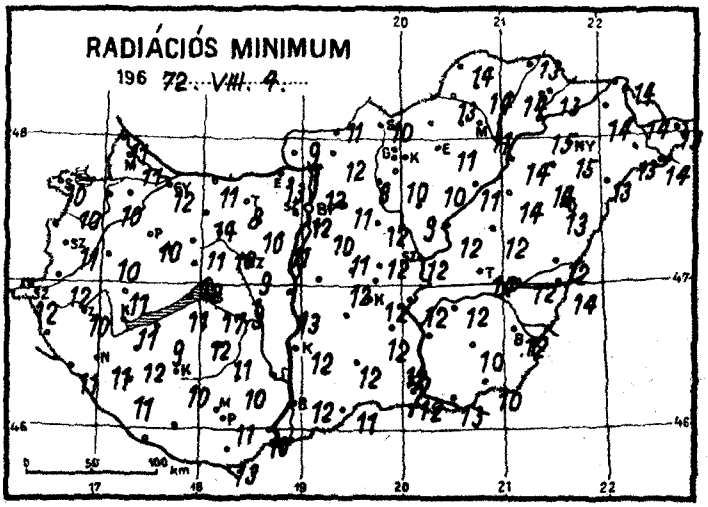
RADIÁCIÓS MINIMUM
1972. VIII. 4.

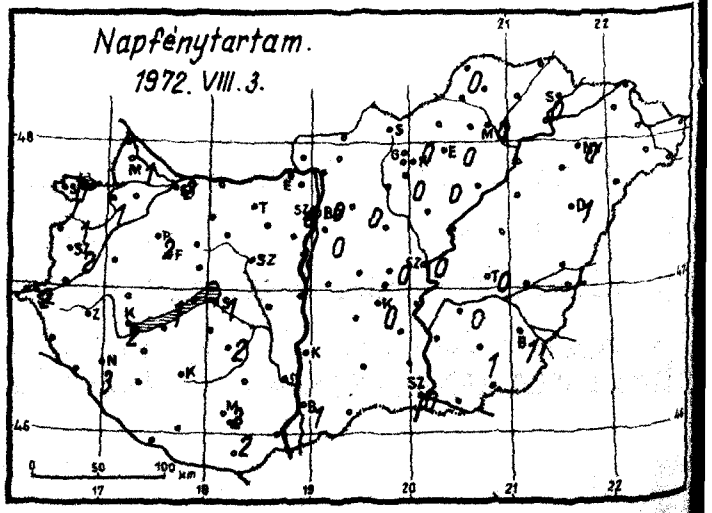
Napfénytartam.
1972. VIII. 3.

..1972...augusztus 4.. nap .péntek.....

	Az utolsó 24 óra adatai						24 órai csapadék mm		
	Csapadék (mm)		Hőmérsékleti szélsőségek			Napsütés (óra) tegnap			
			tegnapi nappali max.	éjszakai min.	min. 5 cm-en				
12815 Magyaróvár	7		17	13	11	1	Rajka	5	
822 Győr	6		18	13	12	2	Kapuvár	6	
825 Pápa	4		18	10	10	2	Csorna	10	⌐
805 Sopron	3		18	11	10	0	Komárom	11	
812 Szombathely	3		20	13	11	2	Káld	2	
910 Szentgotthárd	6		20	12	12	2	Sopronpács	3	
915 Zalaegerszeg	3	▽	19	11	10		Körmend	5	
Lenti	–						Letenye	4	
925 Nagykanizsa	6		20	12	11	3	Sümeg	5	
920 Keszthely	7		19	11	11	2	Zirc	13	
Tihany	8		17	15	11		Kisbér	11	▽
935 Siófok	12		19	17	17	1	Mór	17	⌒
942 Pécs	12	≡	19	13	11	2	Alcsút	26	⌒
941 Misinatető (534 m)	13	▽	15	12	11	2	Esztergom	32	
Siklós	17		19	13	13		Dobogókő	–	
827 Farkasgyepű (400 m)	12		17	11	10		Fonyód	5	
Veszprém	8		16	12	12		Tab	7	
833 Tatabánya	19	⌒	17	10	8		Sárbogárd	8	⌒
839 Budapest (Farkasrét)	18		18	12	10	0	Lengyel	11	
840 Budapest OMI	18	▽	20	14	12	0	Nagykónyi	10	
841 Budapest (Szabadságh., 474 m)	18	⌐	15	10	10	0	Marcali	6	
Martonvásár	9		22	12	11	1	Somogyszob	9	
835 Székesfehérvár	14		17	12	9		Kaposvár	8	⌒
Dunaújváros	18		20	13	13		Baja	–	
Szekszárd	–		–	–	–		Szigetvár	9	
Mohács	11		20	13	10		Bácsalmás	6	⌐
960 Baja	21	▽	19	13	12	1	Kiskunhalas	11	▽
955 Kalocsa	24		20	12	12		Izsák	63	⌐
Cegléd	49	▽	19	12	12	0	Kunsztmiklós	–	
860 Szolnok	28	▽	20	13	12	0	Örkény	35	⌐
970 Kecskemét	18	–	19	13	12	0	Nagykáta	33	
Kiskunfélegyháza	10		21	13	12		Jászapáti	35	⌐
982 Szeged	6	▽	22	13	12	0	Tiszakécske		
Mezőhegyes	14	⌐	25	12	10		Nagykőrös	38	
Orosháza	8		23	12	10	1	Kistelek	9	
990 Békéscsaba	16	⌐	25	13	12	1	Makó	7	
875 Túrkeve	4	⌐	22	15	14	0	Szentes	7	▽
Berettyóújfalu	9	▽	23	13	12		Szarvas	5	⌐
880 Debrecen	7	⌐	23	13	13	1	Szeghalom	5	⌐
892 Nyíregyháza	20	▽	22	15	15	0	Körösszakál	12	
Csvárda	32	⌐	20	14	14		Tiszaroff	27	⌐
Mátészalka	18	▽	23	15	13		Poroszló	34	⌐
Tiszabecs	27	⌐	24	15	13		Karcag	23	⌐
Vác	29		17	13	12		Hortobágy	6	
Gödöllő	21		17	12	11	0	Polgár	18	⌐
Lőrinci	15	⌐	22	12	8		Hajdúdorog	11	
Gyöngyös	21	▽	20	12	10	0	Nyírlugos	8	
Balassagyarmat	15		17	12	11		Csenger	2	⌐
755 Salgótarján	16	▽	17	11	10		Vásárosnamény	20	
Galyatető (932 m)	25	▽	15	8			Záhony	26	
851 Kékestető (1000 m)	32	⌐	13	8	7	0	Kisvarda	22	
Mátraháza (872 m)	35	⌐	20	12	10	0	Romhány	25	
865 Eger	28		19	12	11	0	Borsodnádasd	–	
Putnok	15	⌐	19	14	13		Jósvafő	13	⌐
Lillafüred	25		18	12	12		Szendrőlád	3	
772 Miskolc	21	▽	18	11	11	0	Hidasnémeti	28	
Fügöd	38	⌐	16	14	14		Tokaj	20	▽
778 Sárospatak	29		19	13	13	0	Szentendre	–	

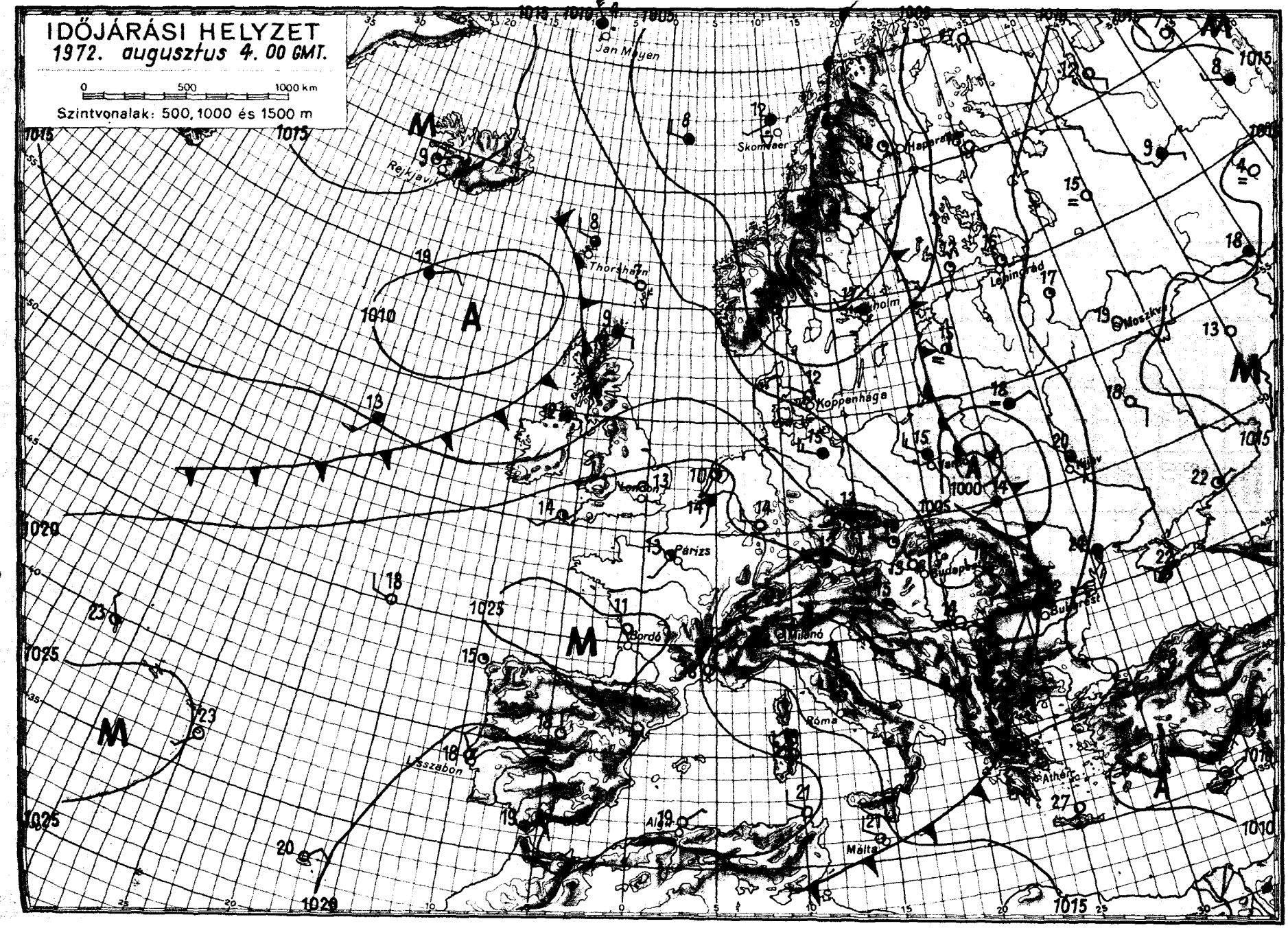
IDŐJÁRÁSI HELYZET
1972. augusztus 4. 00 GMT.
0 500 1000 km
Szintvonalak: 500, 1000 és 1500 m
Jan Mayen
Reykjavik
Skornaer
Haparanda
Thorshavn
Koppenhága
Leningrád
Moszkva
Párizs
Bordó
Milánó
Budapest
Bukarest
Róma
Athén
Lisszabon
Algír
Málta
A
M

IDŐJÁRÁSI NAPIJELENTÉS

ЕЖЕДНЕВНЫЙ МЕТЕОРОЛОГИЧЕСКИЙ БЮЛЛЕТЕНЬ • DAILY WEATHER REPORT
BULLETIN QUOTIDIEN DE TEMPS • TÄGLICHER WETTERBERICHT

KIADJA AZ ORSZÁGOS METEOROLÓGIAI INTÉZET
BUDAPEST II. KITAIBEL PÁL UTCA 1
TELEFON: KÖZPONT: 353-500, IDŐJELZŐ OSZT.: 150-410

MEGJELENIK NAPONKÉNT • ELŐFIZETÉSI ÁRA A POSTAI KÖLTSÉGGEL EGYÜTT NEGYEDÉVRE 60, Ft
KIADÁSÉRT FELEL AZ INTÉZET IGAZGATÓJA

85. évfolyam 218. szám + Budapest + 1972. augusztus 5. szombat

Az időjárási helyzet ma reggel és a várható időjárás:

A változékony időjárást okozó különböző hőmérsékletü és nedvességtartalmú óceáni légtömegek jelenleg a Brit-szigeteket, szárazföldünk nyugati partjait és a Skandináv-államokat érintik. A Közép-Európa fölött lévő hüvös, nedves levegő kelet felé elmozdult és jelenleg a Szovjetunió európai területének nyugati részein és Romániában okoz esőket, zivatarokat és jelentős hőmérsékletcsökkenést. Ezzel egyidejüleg az Alpok, a Cseh-medence és a Kárpátok térségében lelassultak a légmozgások és szárazabbra fordult az idő.

Hazánkban pénteken az északkeleti megyékben borult volt az ég. Az ország többi részein általában 5-9 órán keresztül sütött a nap. A tartósan felhős helyeken napközben sem mértek 17, 19 foknál magasabb hőmérsékletet. A naposabb részeken viszont 22, 24 fokos maximumok alakultak ki. Többfelé esett az eső és keletkezett zivatar. A zivatart helyenként jégeső is kisérte. A lehullott eső mennyisége igen változatos képet mutat. Vannak helyek ahol a mérhető mennyiséget sem érte el, Jászberényben viszont 25, Szentesen 28, Galyatetőn pedig 40 mm-t mértek. A nyugati megyékben 7, 10, máshol 10, 14 fokra hült le hajnalra a levegő. Délelőtt változóan felhős volt az ég. Az északi szél helyenként megélénkült. 11 órakor 19, 21 fok közötti hőmérsékleteket mutattak a hőmérők,

Ma 12 órakor Budapesten a hőmérséklet 20 fok volt, a tengerszintre átszámitott légnyomás 765 mm, alig változik.

A Balaton vizének hőmérséklete 11 órakor Siófoknál 20 fok volt.

Várható időjárás vasárnap estig:

Változóan felhős idő.
Legfeljebb egy-két helyen zápor, zivatar.
Mérsékelt, időnként élénk északi, északkeleti szél.
Hüvös éjszaka.

Várható legalacsonyabb éjszakai hőmérséklet: 8, 13,
legmagasabb nappali hőmérséklet vasárnap: 20, 25 fok között.

Kerényi Nárcisz s.k.

A hőmérséklet napi középértéke és eltérése a 100 évi átlagtól /Budapesten/:

1972. VIII. 4.:	17,5 C°	-4,1 C°

1871 óta ezen a napon Budapesten előfordult:

legmagasabb hőmérséklet	35,5 C° /1921/	
legalacsonyabb hőmérséklet	10,1 C° /1926/.	72.0415.

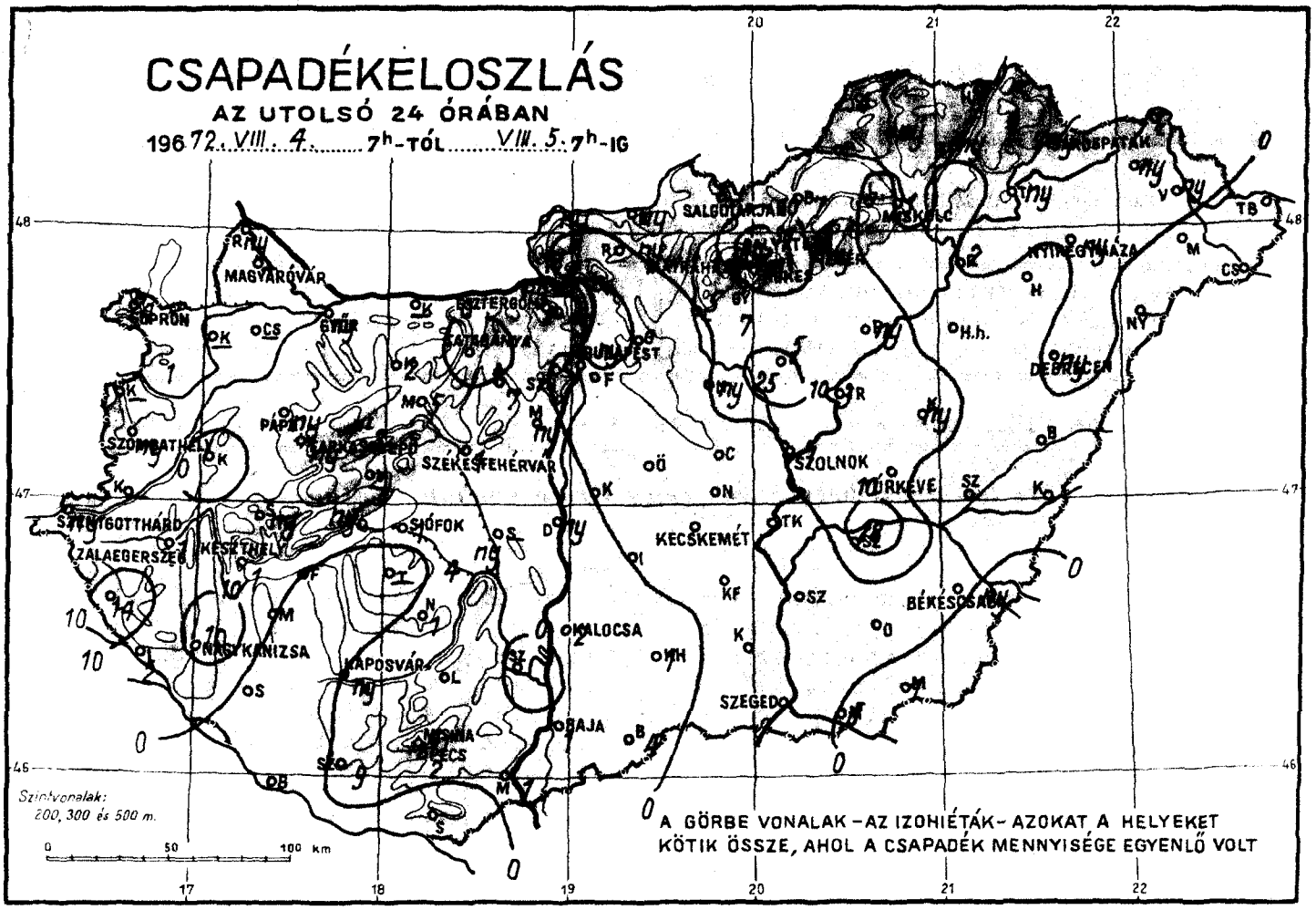
CSAPADÉKELOSZLÁS
AZ UTOLSÓ 24 ÓRÁBAN
1972. VIII. 4. 7h-TÓL VIII. 5. 7h-IG
MAGYARÓVÁR
SOPRON
GYŐR
ESZTERGOM
BUDAPEST
SZOMBATHELY
SZÉKESFEHÉRVÁR
SZOLNOK
TÚRKEVE
DEBRECEN
NYÍREGYHÁZA
CSONGRÁD
SZENTGOTTHÁRD
SIÓFOK
KECSKEMÉT
ZALAEGERSZEG
KESZTHELY
NAGYKANIZSA
KAPOSVÁR
BÉKÉSCSABA
KALOCSA
SZEGED
BAJA
PÉCS
Szintvonalak:
200, 300 és 500 m.
0 50 100 km
A GÖRBE VONALAK – AZ IZOHIÉTÁK – AZOKAT A HELYEKET
KÖTIK ÖSSZE, AHOL A CSAPADÉK MENNYISÉGE EGYENLŐ VOLT

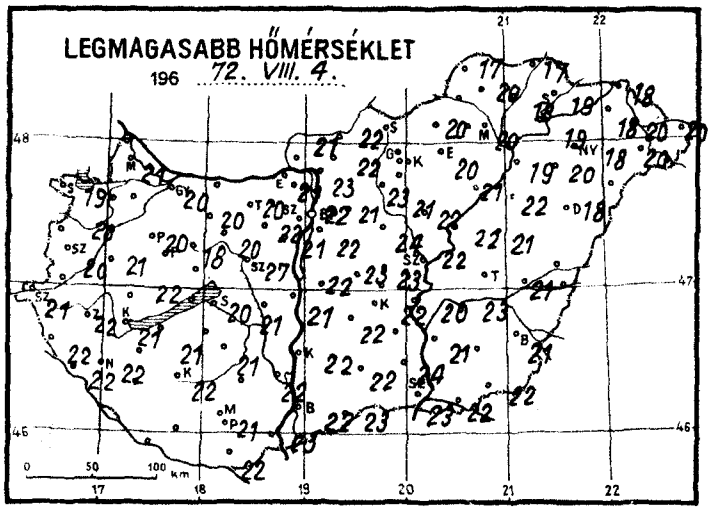
LEGMAGASABB HŐMÉRSÉKLET
196 72. VIII. 4.
0 50 100 km

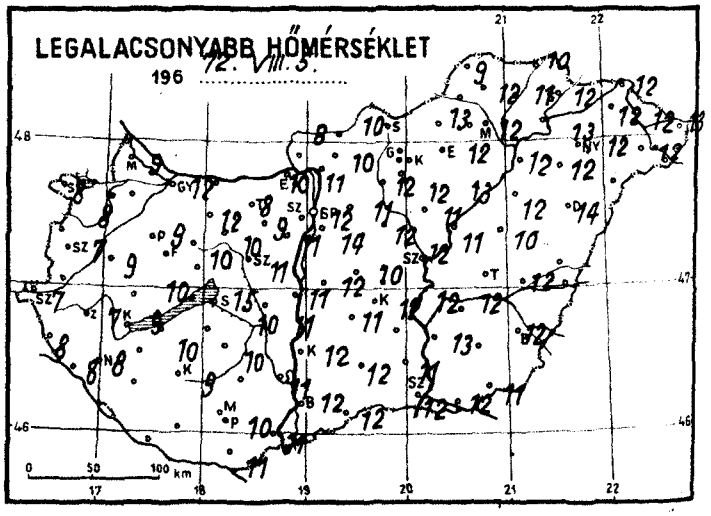
LEGALACSONYABB HŐMÉRSÉKLET
196 72. VIII. 5.
0 50 100 km

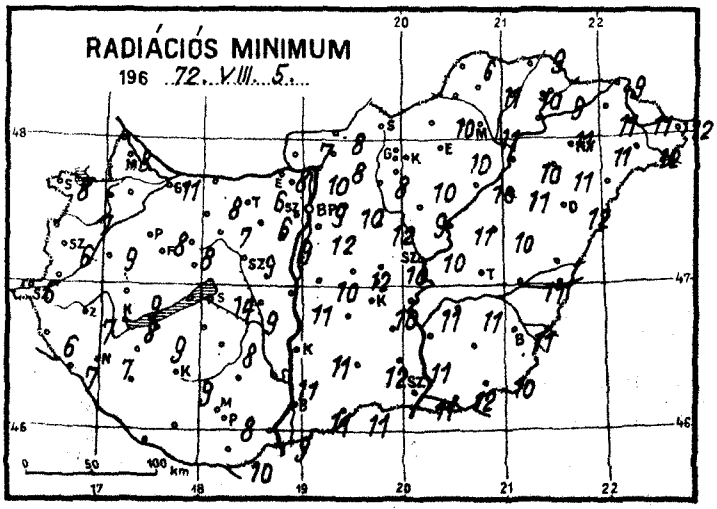
RADIÁCIÓS MINIMUM
196 72. VIII. 5.
0 50 100 km

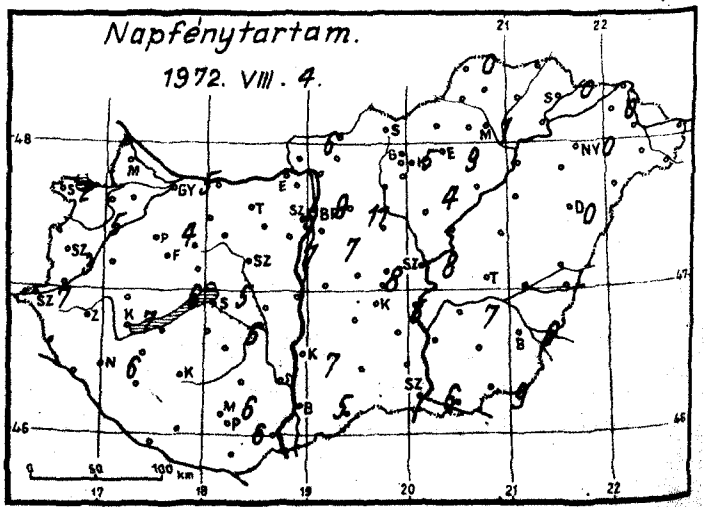
Napfénytartam.
1972. VIII. 4.
0 50 100 km

1972. augusztus hó,
5. nap szombat

	Az utolsó 24 óra adatai						24 órai csapadék mm		
	Csapadék (mm)		Hőmérsékleti szélsőségek: tegnapi nappali max.	éjszakai min.	min. 5 cm-en	Napsütés (óra) tegnap			
12815 Magyaróvár	–						Rajka	ny	⚡
822 Győr	ny	∇̇	20	12	11	5	Kapuvár	–	
825 Pápa	ny	∇̇	20	9	8	4	Bábolna Csorna	–	
805 Sopron	4	∇̇	19	8	8	2	Komárom	–	
812 Szombathely	ny		20	7	6	3	Káld	•	
910 Szentgotthárd	ny	⚡	21	7	6	7	Sopronhorpács Kőszeg	1	
915 Zalaegerszeg	1	⚡	22	7	7		Körmend	–	
Lenti	14	∇̇	22	8	6		Letenye	2	⚡
925 Nagykanizsa	10	⚡	22	8	7	6	Sümeg	ny	
920 Keszthely	1		21	9	8	7	Zirc	3	⚡
Tihany	–						Kisbér	2	∇̇
935 Siófok	1	⚡	20	15	14	5	Mór	5	⚡
942 Pécs	2	⚡	21	10	8	6	Alcsút	7	⚡
941 Misinatető (534 m)	4	⚡	17	10	10	6	Esztergom	9	⚡
Siklós	•		22	11	10		Dobogókő	–	
827 Farkasgyepű (400 m)	–						Fonyód	•	
Veszprém	–						Tab	–	
833 Tatabánya	•		20	8	6		Sárhatyan Sárbogárd	ny	⌓
841 Lőrinc Budapest (Fermegy)	•		22	14	12	7	Lengyel	–	
840 Budapest OMI	ny	∇̇	22	12	9	9	Nagykónyi	1	⚡
841 Budapest (Szabadságh. 474 m)	•		19	11	8	9	Marcali	–	
Martonvásár	ny		21	11	9	7	Somogyszob	–	
835 Székesfehérvár	1		22	11	9		Kaposvár	ny	⌓
Dunaújváros	ny	⚡	21	11	11		Homoksztgy. Barcs	–	
Szekszárd	•		22	11	11		Szigetvár	9	
Mohács	1	⚡	23	11	9		Bácsalmás	4	⚡
960 Baja	1	⚡	22	12	11	5	Kiskunhalas	1	⚡
955 Kalocsa	2		22	12	11	7	Izsák	•	
Cegléd	•		22	10	10		Kunsztmiklós	•	
860 Szolnok	1	⚡	22	12	10	8	Örkény	•	
970 Kecskemét	•		22	12	10	5	Nagykáta	ny	
Kiskunfélegyháza	–						Jászapáti	5	⚡
982 Szeged	•	⚡	23	12	11	6	Tiszakécske	•	
Mezőhegyes	1	⚡	22	11	10	9	Monor Nagykőrös	–	
Orosháza	–						Kistelek	•	
990 Békéscsaba	ny	⚡	21	12	11	6	Makó	5	⚡
875 Túrkeve	–						Szentes	•	
Berettyóújfalu	–						Szarvas	28	⚡
882 Debrecen	ny		18	14	12	0	Szeghalom	•	⌓
892 Nyíregyháza	ny		18	12	11	0	Körösszakál	–	
788 Kisvárda	ny		18	12	11	0	Tiszaroff	3	
Mátészalka	•		20	12	12		Poroszló	ny	⌓
Tiszabecs	•		20	13	12		Karcag	ny	
Vác	•	⌓	23	11	10		Hortobágy	•	
Gödöllő	•		21	11	10	11	Polgár	2	∇̇
Lőrinci	5		23	12	8		Hajdúdorog	•	
Gyöngyös	–						Nyírlugos	–	
Balassagyarmat	ny	∇̇	22	10	8		Pátyod Csenger	•	
755 Salgótarján	–						Vásárosnamény	ny	
Galyatető (932 m)	40	⚡ ▲	18	9			Záhony	1	
851 Kékestető (1000 m)	11	⚡	14	9	7	5	Vámosmikola Királyfét	ny	
Mátrakáza (652 m) Kompolt	7	⚡	21	12	10	4	Romhány	ny	
865 Eger	ny		20	12	10	3	Borsodnádasd	7	⚡
Putnok	–						Jósvafő	4	
Lillafüred	•		20	10	10		Szendrőlád	ny	⚡
772 Miskolc	1	∇̇	20	12	11	1	Hidasnémeti	3	⚡
Fügöd	ny		18	11	10		Tokaj	ny	
778 Sárospatak	ny		19	12	9	0	Szentendre	5	

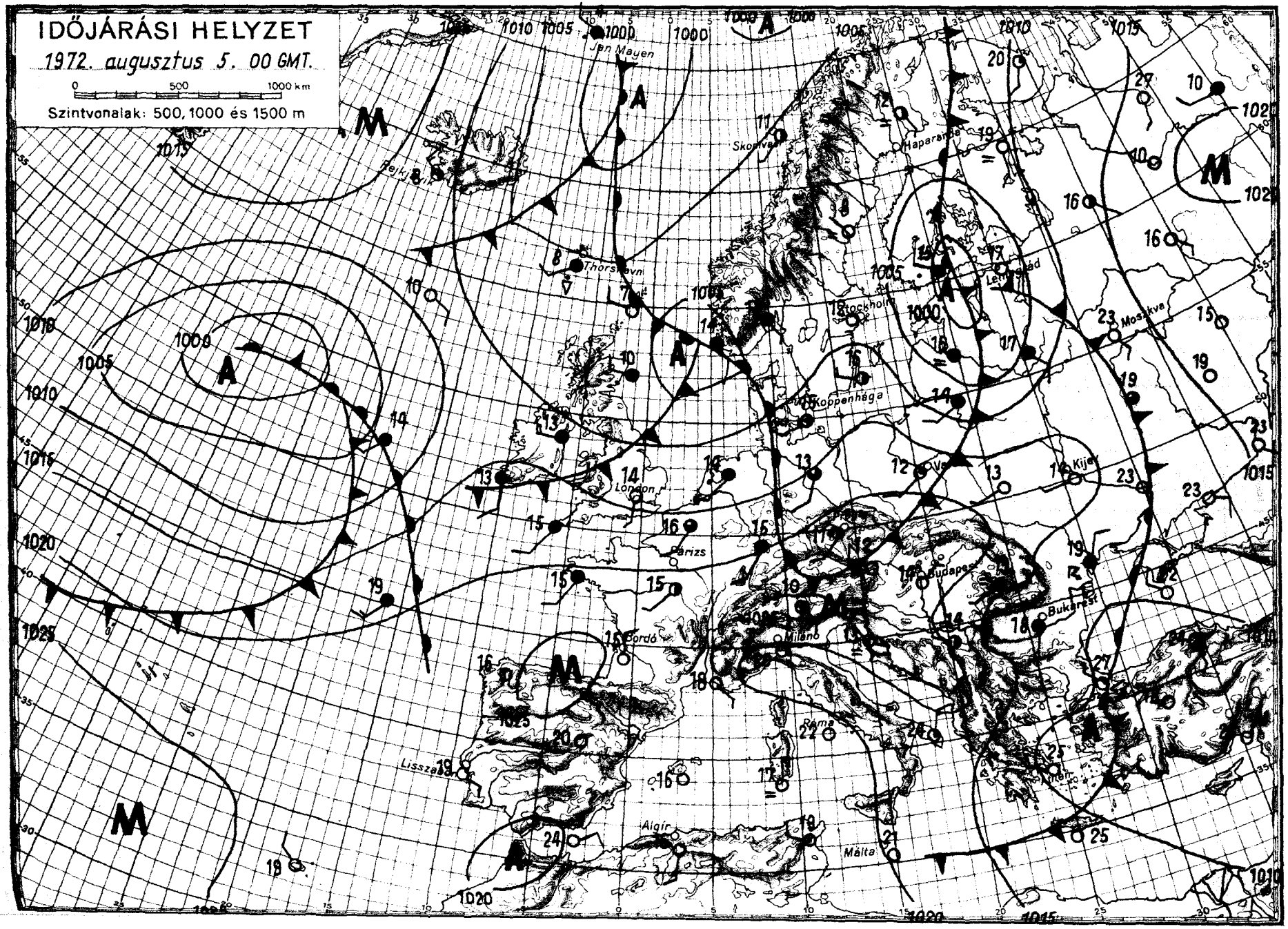

OFFSET: ATOMKA BUDAPEST

IDŐJÁRÁSI NAPIJELENTÉS

ЕЖЕДНЕВНЫЙ МЕТЕОРОЛОГИЧЕСКИЙ БЮЛЛЕТЕНЬ • DAILY WEATHER REPORT
BULLETIN QUOTIDIEN DE TEMPS • TÄGLICHER WETTERBERICHT

KIADJA AZ ORSZÁGOS METEOROLÓGIAI INTÉZET
BUDAPEST II. KITAIBEL PÁL UTCA 1
TELEFON: KÖZPONT: 353-500, IDŐJELZŐ OSZT.: 150-410

MEGJELENIK NAPONKÉNT • ELŐFIZETÉSI ÁRA A POSTAI KÖLTSÉGGEL EGYÜTT NEGYEDÉVRE 60, Ft
KIADÁSÉRT FELEL AZ INTÉZET IGAZGATÓJA

85. évfolyam 219. szám + Budapest + 1972. augusztus 6. vasárnap

Az időjárási helyzet ma reggel és a várható időjárás:

Nyugat- és Közép-Európa felett ma reggelre összefüggő területen leszálló légmozgás alakult ki. Itt kevés a felhő, száraz, de az évszakhoz képest még hüvös az idő. A magasban kialakuló nyugati áramlás fokozatosan meleg levegőt szállit ezekre a területekre, igy a hőmérséklet fokozatosan emelkedik és eléri majd az évszaknak megfelelőt. Még mindig Európa délkeleti része felett örvénylik az az igen hüvös levegő, amely a Kárpát-medencében is erős lehülést okozott. Emiatt pl. Bukarestben tegnap 12 fokkal volt alacsonyabb a maximum hőmérséklet az utóbbi 10 év átlagánál.

Hazánkban szombaton derült,idő volt. A nap 7, 13 órán át sütött. Esőt sehonnan sem jelentettek. A legmagasabb hőmérséklet 21, 25 fok között volt. Ma hajnalra 8, 13 fokig hült le a levegő. Délelőtt időnként kissé megnövekedett a felhőzet, a hőmérséklet 11 órára 19, 23 fokig emelkedett.

Ma 12 órakor Budapesten a hőmérséklet 23 fok, a tengerszintre átszámitott légnyomás 763 mm, mérsékelten süllyed.

A Balaton vizének hőmérséklete 11 órakor Siófoknál 21 fok volt.

Várható időjárás hétfő estig:

Időnként kissé megnövekvő felhőzet, legfeljebb keleten egy-két helyen kisebb esővel.
Mérsékelt, napközben megélénkülő északi szél.
A hőmérséklet emelkedik.

Várható legalacsonyabb éjszakai hőmérséklet: 9, 14 fok között,
legmagasabb nappali hőmérséklet hétfőn: 25 fok körül.

Bóna Márta s.k.

A hőmérséklet napi középértéke és eltérése a 100 évi átlagtól /Budapesten/:

1972. VIII. 5.:	18,8 C°	-2,8 C°

1871 óta ezen a napon Budapesten előfordult:

legmagasabb hőmérséklet	37,3 C° /1947/	
legalacsonyabb hőmérséklet	8,5 C° /1886/.	72.0416,

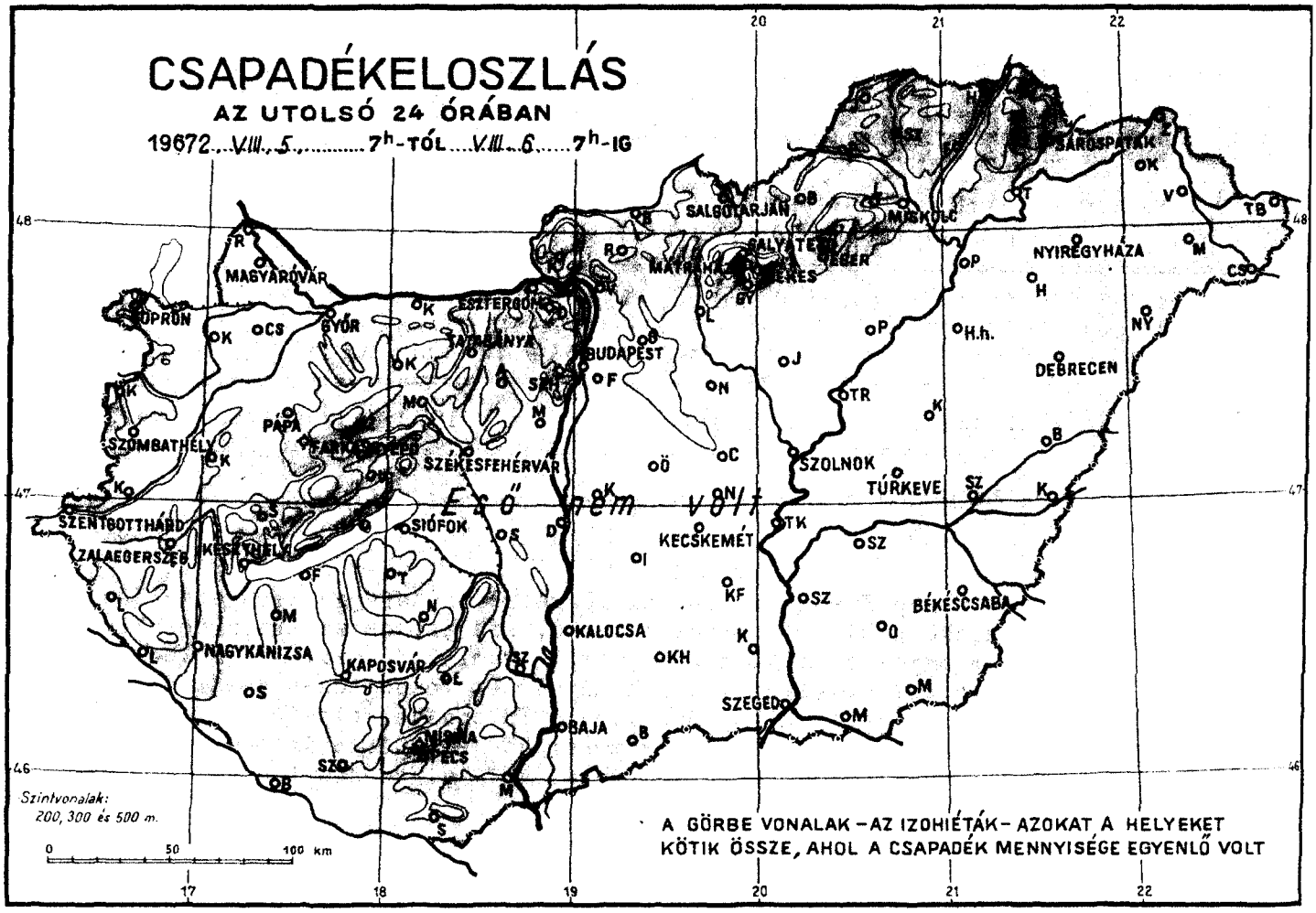
CSAPADÉKELOSZLÁS
AZ UTOLSÓ 24 ÓRÁBAN
1967 2. VIII. 5. 7h-TÓL VIII. 6. 7h-IG
Eső nem volt
Szintvonalak: 200, 300 és 500 m.
A GÖRBE VONALAK – AZ IZOHIÉTÁK – AZOKAT A HELYEKET KÖTIK ÖSSZE, AHOL A CSAPADÉK MENNYISÉGE EGYENLŐ VOLT
MAGYARÓVÁR
SOPRON
GYŐR
ESZTERGOM
TATABÁNYA
BUDAPEST
SALGÓTARJÁN
MISKOLC
SÁROSPATAK
NYIREGYHÁZA
DEBRECEN
SZOLNOK
TÚRKEVE
KECSKEMÉT
BÉKÉSCSABA
SZEGED
KALOCSA
BAJA
SZÉKESFEHÉRVÁR
SIÓFOK
PÁPA
SZOMBATHELY
SZENTGOTTHÁRD
ZALAEGERSZEG
KESZTHELY
NAGYKANIZSA
KAPOSVÁR
MISKOLC
PÉCS

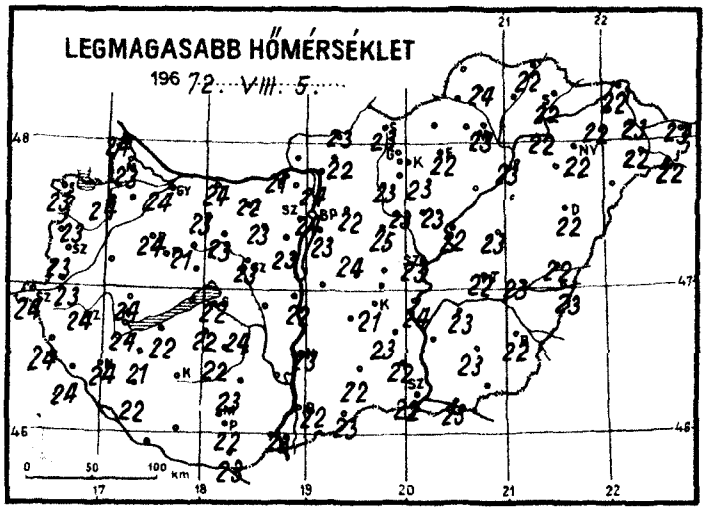
LEGMAGASABB HŐMÉRSÉKLET
1967 2. VIII. 5.

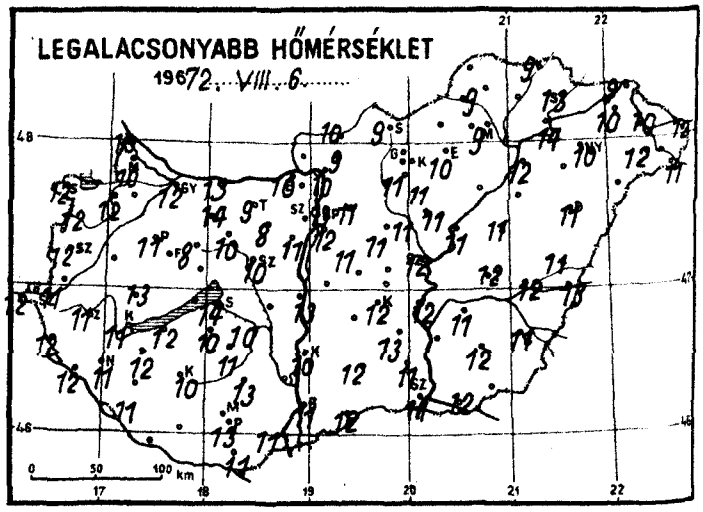
LEGALACSONYABB HŐMÉRSÉKLET
1967 2. VIII. 6.

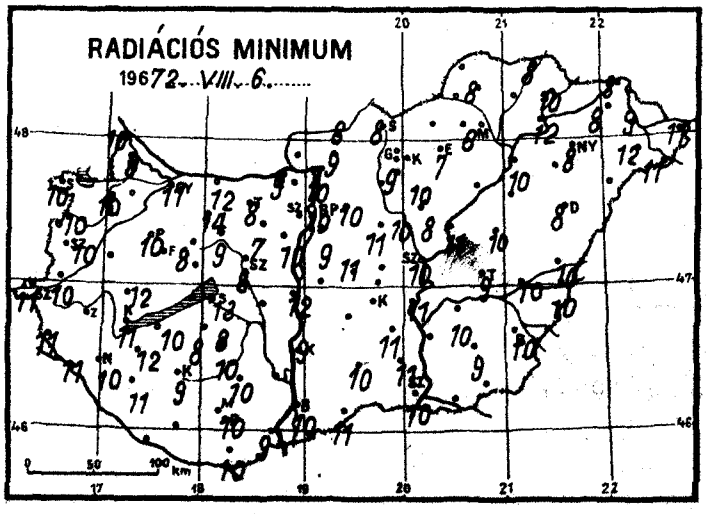
RADIÁCIÓS MINIMUM
1967 2. VIII. 6.

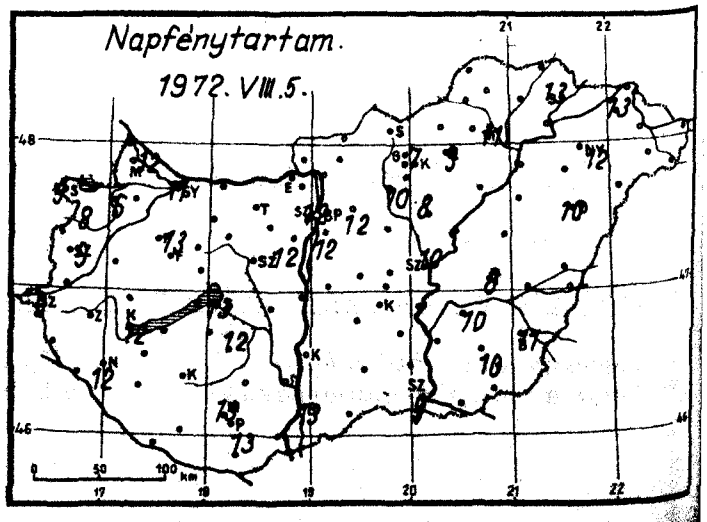
Napfénytartam.
1972. VIII. 5.

1972. augusztus hó,
6. vasárnap nap

	Az utolsó 24 óra adatai								
	Csapadék (mm)		Hőmérsékleti szélsőségek			Napsütés (óra) tegnap	24 órai csapadék mm		
			tegnapi nappali max.	éjszakai min.	min. 5 cm-en				
12815 Magyaróvár	•		23	10	8	12	Rajka	•	
822 Győr	•		24	12	11	11	Kapuvár	•	
825 Pápa	•		24	11	10	13	Bábolna Csorna	•	⌓
805 Sopron	•		23	12	10	9	Komárom	•	⌓
812 Szombathely	•		23	12	10	9	Káld	–	
910 Szentgotthárd	•		24	12	11	9	Sop-horpács Kőszeg	•	⌓
915 Zalaegerszeg	•		24	11	10		Körmend	•	⌓
Lenti	•		24	12	11		Letenye	•	
925 Nagykanizsa	•		24	11	10	10	Sümeg	•	
920 Keszthely	•		24	11	11	12	Zirc	•	
Tihany	–						Kisbér	•	⌓
935 Siófok	•		22	14	13	13	Mór	•	⌓
942 Pécs	•		22	13	10	13	Alcsút	•	⌓
941 Misinatető (534 m)	•		19	15	14	13	Esztergom	•	
Siklós	•	⌓	23	11	10		Dobogókő	–	
827 Farkasgyepű (400 m)	•	⌓	21	12	12		Fonyód	•	
Veszprém	•	⌓	23	11	11		Tab	•	
833 Tatabánya	•	⌓	22	9	8		Sárhatyan Sárbogárd	–	
843 Budapest (Lőrinc)	•		23	12	9	12	Lengyel	•	
840 Budapest OMI	•		24	13	10	12	Nagykónyi	•	⌓
841 Budapest (Szabadságh., 474 m)	–						Marcali	•	⌓
Martonvásár	•		23	11	10	12	Somogyszob	•	
835 Székesfehérvár	•		23	10	8		Kaposvár	•	⌓
Dunaújváros	•		22	13	12		Homoksztgy. Bárcs	–	
Szekszárd	–						Szigetvár	•	
Mohács	•	⌓	23	11	9		Bácsalmás	•	
960 Baja	•		22	11	10	13	Kiskunhalas	•	
955 Kalocsa	•		23	10	9		Izsák	•	
Cegléd	–						Kunsztmiklós	–	
860 Szolnok	•		23	12	10	10	Örkény	–	
970 Kecskemét	•		21	12	–	–	Nagykáta	•	
Kiskunfélegyháza	•		23	13	11		Jászapáti	•	⌓
982 Szeged	•		22	11	10	9	Tiszakécske	•	
Mezőhegyes	–						Monor Nagykőrös	•	
Orosháza	•		23	12	9	10	Kistelek	•	
990 Békéscsaba	•		22	11	10	11	Makó	•	
875 Túrkeve	•		22	12	9	8	Szentes	–	
Berettyóújfalu	•	⌓	22	11	10		Szarvas	•	
883 Debrecen	•		22	11	8	10	Szeghalom	•	⌓
892 Nyíregyháza	•		22	10	8	12	Körösszakál	•	
788 Kisvárda	•		22	10	8	13	Tiszaroff	•	
Mátészalka	•		22	12	12		Poroszló	•	⌓
Tiszabecs	•		23	12	11		Karcag	•	
Vác	•	⌓	24	10	10		Hortobágy	–	
Gödöllő	•		22	11	10	12	Polgár	•	
Lőrinci	–						Hajdúdorog	–	
Gyöngyös	•		23	11	9	10	Nyírlugos	–	
Balassagyarmat	•	⌓	23	10	8		Pátyod Ugenger	•	
755 Salgótarján	•		23	9	8		Vásárosnamény	•	
Galyatető (932 m)	•		17	8			Záhony	•	
851 Kékestető (1000 m)	•		15	10	7	7	Vámosnikola	–	
Mátrakeszi (672 m)	•		23	11	10	8	Romhány	•	
865 Eger	•		22	10	7	9	Borsodnádasd	–	
Putnok	–						Jósvafő	–	
Lillafüred	•		24	8	7		Szendrőlád	•	⌓
772 Miskolc	•		23	9	8	11	Hidasnémeti	•	
Fügöd	–						Tokaj	•	
778 Sárospatak	•		22	13	10	13	Szentendre	–	

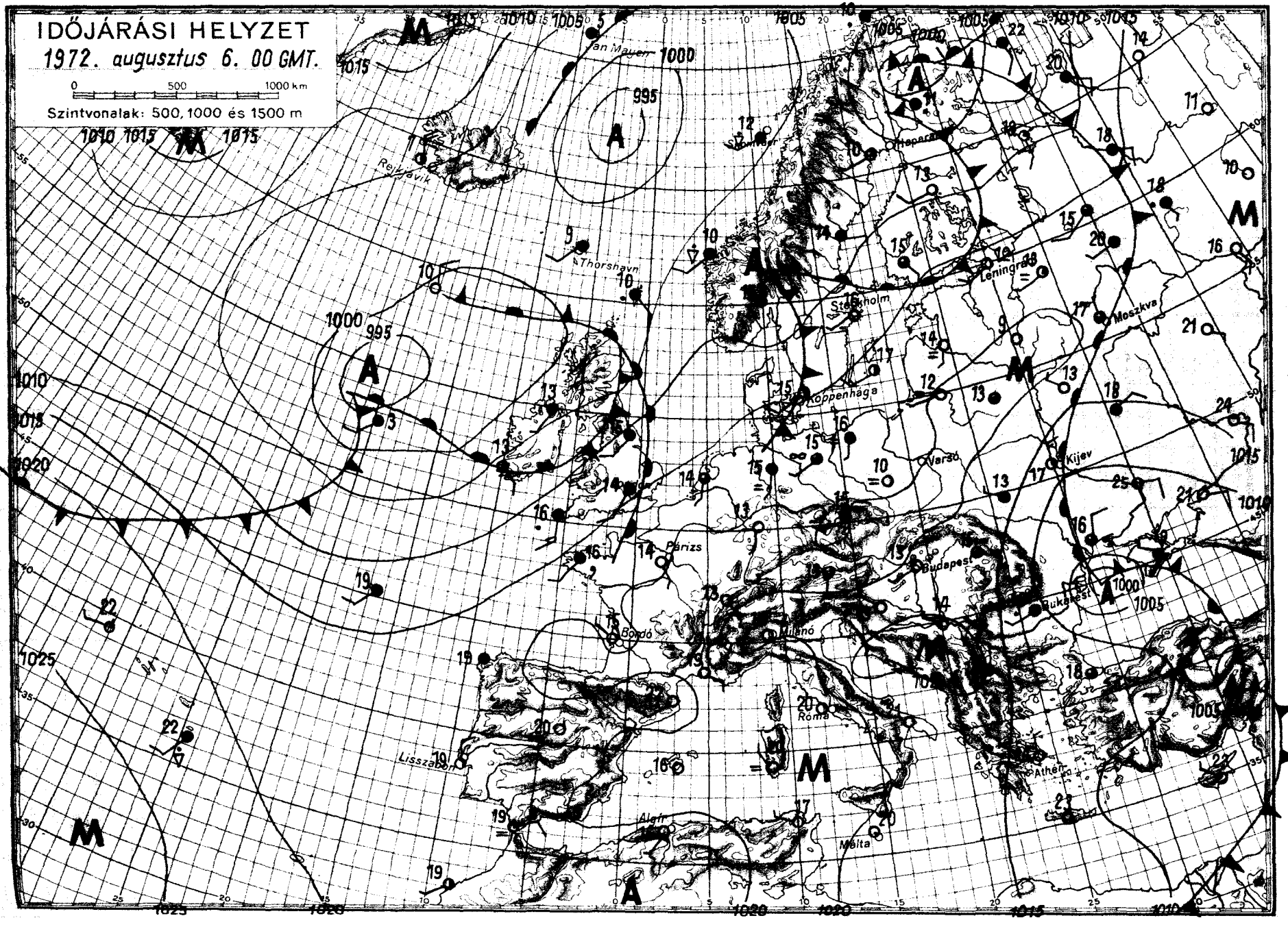
IDŐJÁRÁSI HELYZET
1972. augusztus 6. 00 GMT.
0 500 1000 km
Szintvonalak: 500, 1000 és 1500 m
Jan Mayen
Reykjavik
Thorshavn
Oslo
Stockholm
Leningrád
Moszkva
Koppenhága
Varsó
Kijev
Párizs
Budapest
Bukarest
Bordó
Milánó
Róma
Lisszabon
Algír
Málta
Athén

IDŐJÁRÁSI NAPIJELENTÉS

ЕЖЕДНЕВНЫЙ МЕТЕОРОЛОГИЧЕСКИЙ БЮЛЛЕТЕНЬ • DAILY WEATHER REPORT
BULLETIN QUOTIDIEN DE TEMPS • TÄGLICHER WETTERBERICHT

KIADJA AZ ORSZÁGOS METEOROLÓGIAI INTÉZET
BUDAPEST II. KITAIBEL PÁL UTCA 1
TELEFON: KÖZPONT: 353-500, IDŐJELZŐ OSZT.: 150-410

MEGJELENIK NAPONKÉNT • ELŐFIZETÉSI ÁRA A POSTAI KÖLTSÉGGEL EGYÜTT NEGYEDÉVRE 60, Ft
KIADÁSÉRT FELEL AZ INTÉZET IGAZGATÓJA

85. évfolyam 220. szám + Budapest + 1972. augusztus 7. hétfő

Az időjárási helyzet ma reggel és a várható időjárás:

Az óceán fölött örvénylő nagy kiterjedésü alacsony nyomásu légköri képződmény Nyugat-Európa partvidékéhez, valamint a Skandináv-félsziget fölé hüvös, nedves levegőt szállit. Igy ezeken a területeken felhős, helyenként esős az időjárás. Közép-Európában és a Szovjetunió európai területének nagy része fölött leszálló légmozgásu zóna alakult ki. Hatására az emlitett területeken szárazabb, naposabb az idő. A napsütés hatására a Kárpát-medencében a hőmérséklet elérte az évszaknak megfelelő értéket. A Fekete-tenger északi térsége fölött alacsony nyomásu képződmény található, amely Ukrajnában sok helyen esőt okoz.

Hazánkban vasárnap a Tiszántulon változóan felhős ég mellett csak 5, 9 órán át sütött a nap. Az ország többi részén általában derült idő volt, és 11, 12 órás napsütést észleltek. Északkeleten helyenként zápor eső alakult ki, a lehullott eső jelentéktelen mennyiségü volt, csupán Vásárosnaményból jelentettek 8, Mátészalkáról 9 mm-t. A hőmérséklet napközben északkeleten 19, 23, máshol 24, 27 fokig emelkedett. Ma hajnalra 9, 15 fokig hült le a levegő. Délelőtt keleten változóan felhős, nyugaton derült idő volt. 11 óráig esőt sehonnan sem jelentettek. A hőmérséklet 11 órakor 20, 25 fok között alakult.

Ma 12 órakor Budapesten a hőmérséklet 25 fok, a tengerszintre átszámitott légnyomás 760 mm, gyengén süllyedő irányzatu.

A Balaton vizének hőmérséklete 11 órakor Siófoknál 22 fok volt.

Várható időjárás kedd estig:

Nyugaton derült, száraz, keleten változóan felhős idő, legfeljebb néhány helyen átfutó záporral. Mérsékelt, napközben megélénkülő északi, északkeleti szél. A nappali felmelegedés kissé tovább erősödik.
Várható legalacsonyabb éjszakai hőmérséklet: 10, 15,
legmagasabb nappali hőmérséklet kedden: 24, 29 fok között.

Bartha Péterné s.k.

TÁVOLABBI KILÁTÁSOK PÉNTEK REGGELIG:

A hőmérséklet tovább emelkedik. Időnként kisebb felhősödés, legfeljebb néhány helyen futó záporral. Legalacsonyabb hajnali hőmérsékletek 13, 18 fok között. Legmagasabb nappali hőmérsékletek 25, 30 fok között. Jelentős mennyiségü /legalább 5 mm/ eső az ország területének 30 százalékán várható.

TÁVELŐREJELZŐ OSZTÁLY

A hőmérséklet napi középértéke és eltérése a 100 évi átlagtól /Budapesten/:

1972. VIII. 6.:	21,6 C°	-0,1 C°

1871 óta ezen a napon Budapesten előfordult:

legmagasabb hőmérséklet	35,8 C° /1943/
legalacsonyabb hőmérséklet	11,0 C° /1883/.

72.0417.

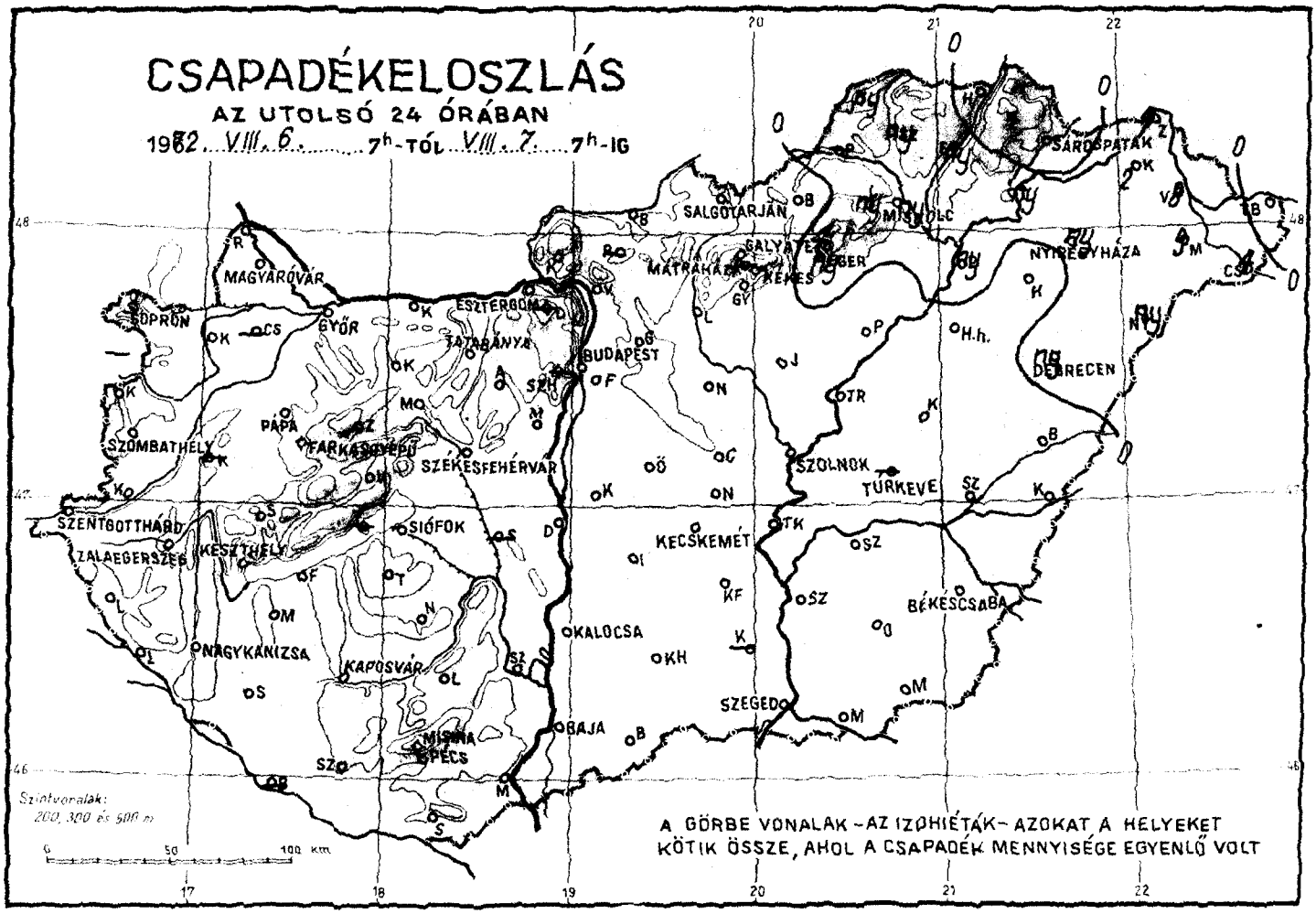
CSAPADÉKELOSZLÁS
AZ UTOLSÓ 24 ÓRÁBAN
1972. VIII. 6. 7h-TÓL VIII. 7. 7h-IG
SALGÓTARJÁN
MISKOLC
SÁROSPATAK
NYÍREGYHÁZA
MAGYARÓVÁR
SOPRON
GYŐR
ESZTERGOM
TATABÁNYA
BUDAPEST
DEBRECEN
PAPA
SZOMBATHELY
SZÉKESFEHÉRVÁR
SZOLNOK
TÚRKEVE
SZENTGOTTHÁRD
SIÓFOK
KESZTHELY
KECSKEMÉT
BÉKÉSCSABA
NAGYKANIZSA
KAPOSVÁR
KALOCSA
SZEGED
BAJA
PÉCS
Szintvonalak:
200, 300 és 500 m
A GÖRBE VONALAK - AZ IZOHIÉTÁK - AZOKAT A HELYEKET
KÖTIK ÖSSZE, AHOL A CSAPADÉK MENNYISÉGE EGYENLŐ VOLT

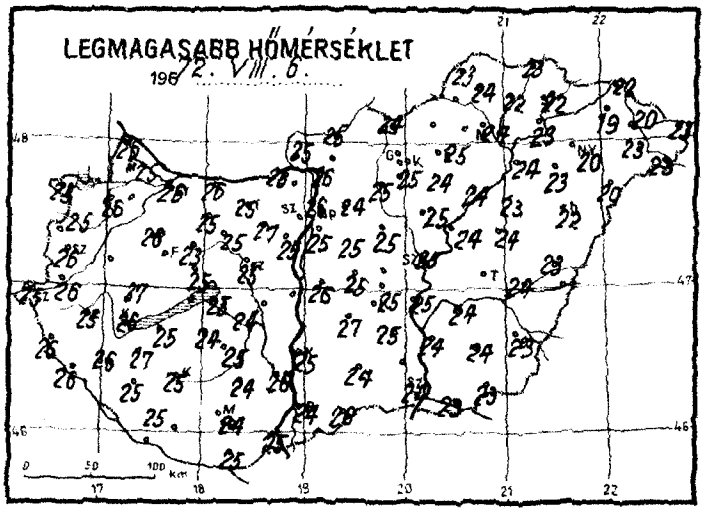
LEGMAGASABB HŐMÉRSÉKLET
1972. VIII. 6.

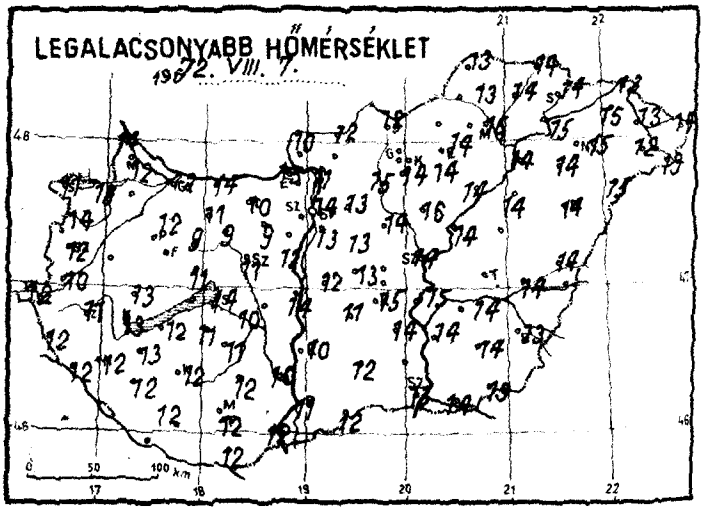
LEGALACSONYABB HŐMÉRSÉKLET
1972. VIII. 7.

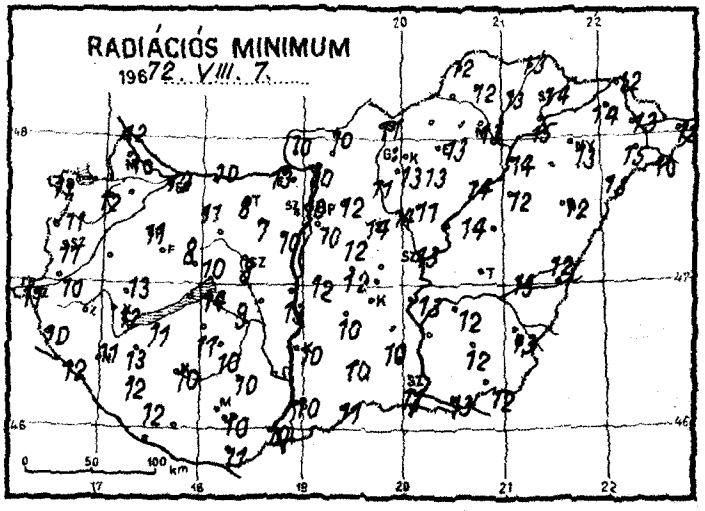
RADIÁCIÓS MINIMUM
1972. VIII. 7.

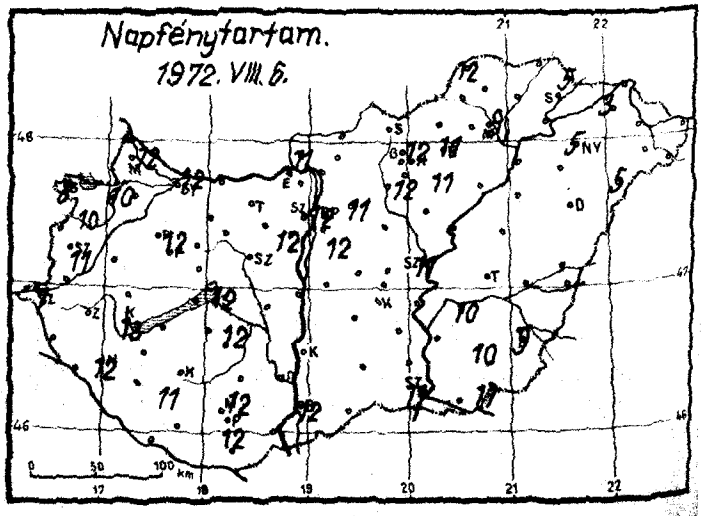
Napfénytartam.
1972. VIII. 6.

1972. augusztus hó,
7. hétfő nap

	Az utolsó 24 óra adatai						24 órai csapadék mm		
	Csapadék (mm)		Hőmérsékleti szélsőségek			Napsütés (óra) tegnap			
			tegnapi nappali max.	éjszakai min.	min. 5 cm-en				
12815 Magyaróvár	•		25	12	10	12	Rajka	•	
822 Győr	•		26	12	12	12	Kapuvár	•	
825 Pápa	•		26	12	11	12	Csorna	•	=
805 Sopron	•		25	11	11	8	Komárom	•	⊅
812 Szombathely	•		26	12	11	11	Káld	–	
910 Szentgotthárd	•		25	12	11	7	Sárvár	•	⊅
915 Zalaegerszeg	•		25	11	11		Körmend	•	⊅
Lenti	•		26	12	10		Letenye	•	
925 Nagykanizsa	•		26	12	11	12	Sümeg	•	
920 Keszthely	•		26	13	12	13	Zirc	•	
Tihany	–						Kisbér	•	
935 Siófok	•		25	14	14	12	Mór	•	⊅
942 Pécs	•		24	12	10	12	Alcsút	•	⊅
941 Misinatető (534 m)	•		21	14	10	12	Esztergom	•	
Siklós	•	⊅	25	12	11		Dobogókő	–	
827 Farkasgyepű (400 m)	•	⊅	24	12	12		Fonyód	•	
Veszprém	•	⊅	25	11	10		Tab	•	
833 Tatabánya	•	⊅	25	10	8		Sárbogárd	•	
843 Budapest (Lőrinc)	•		25	13	10	12	Lengyel	•	
840 Budapest OMI	•		26	14	10	12	Nagykónyi	•	⊅
841 Budapest (Szabadságh., 474 m)	–						Marcali	•	⊅
Martonvásár	•		25	12	10	12	Somogyszob	•	
835 Székesfehérvár	•		25	11	8		Kaposvár	•	⊅
Dunaújváros	•		–	14	13		Komlósztgy.	•	
Szekszárd	•		26	10	–		Szigetvár	•	
Mohács	•		25	12	10		Bácsalmás	•	
960 Baja	•		24	11	10	12	Kiskunhalas	•	
955 Kalocsa	•		25	10	10		Izsák	•	
Cegléd	•		–	14	13	11	Kunsztmiklós	•	
860 Szolnok	•		25	14	13	11	Örkény	•	
970 Kecskemét	•		25	15	–	–	Nagykáta	•	
Kiskunfélegyháza	•		25	14	13		Jászapáti	•	⊅
982 Szeged	•		24	13	11	11	Tiszakécske	•	
Mezőhegyes	•		23	13	12	11	Nagykőrös	•	
Orosháza	•		24	14	12	10	Monor	•	
990 Békéscsaba	•		23	13	13	9	Kistelek	–	
875 Túrkeve	–						Makó	•	
Berettyóújfalu	•	⊅	23	14	12		Szentes	•	
882 Debrecen	ny		22	14	22	6	Szarvas	•	
892 Nyíregyháza	ny		20	15	13	5	Szeghalom	•	⊅
788 Kisvárda	2		19	15	14	3	Körösszakál	–	
Mátészalka	9		23	12	12		Tiszaroff	•	
Tiszabecs	3	▽	23	14	12		Poroszló	•	
Vác	•	⊅	26	11	10		Karcag	•	
Gödöllő	•		24	13	12	11	Hortobágy	•	
Lőrinci	•		25	15	11		Polgár	ny	
Gyöngyös	•		25	14	13	12	Hajdúdorog	•	
Balassagyarmat	•	⊅	25	12	10		Nyírlugos	ny	
755 Salgótarján	•		24	12	11		Püspökl.	4	
Galyatető (932 m)	•	⊅	20	14			Vásárosnamény	8	
851 Kékestető (1000 m)	•		17	11	10	12	Záhony	4	
Mátraháza (778 m)	•		24	14	13	11	Vitka	•	
865 Eger	ny		25	14	13	11	Romhány	•	
Putnok	–						Borsodnádasd	–	
Lillafüred	ny		25	13	11		Jósvafő	ny	
772 Miskolc	ny		24	15	13	9	Szendrőlád	ny	⊅
Fügöd	ny	▽	22	14	13		Hidasnémeti	•	
778 Sárospatak	•		22	14	14	5	Tokaj	ny	
							Szentendre	•	⊅

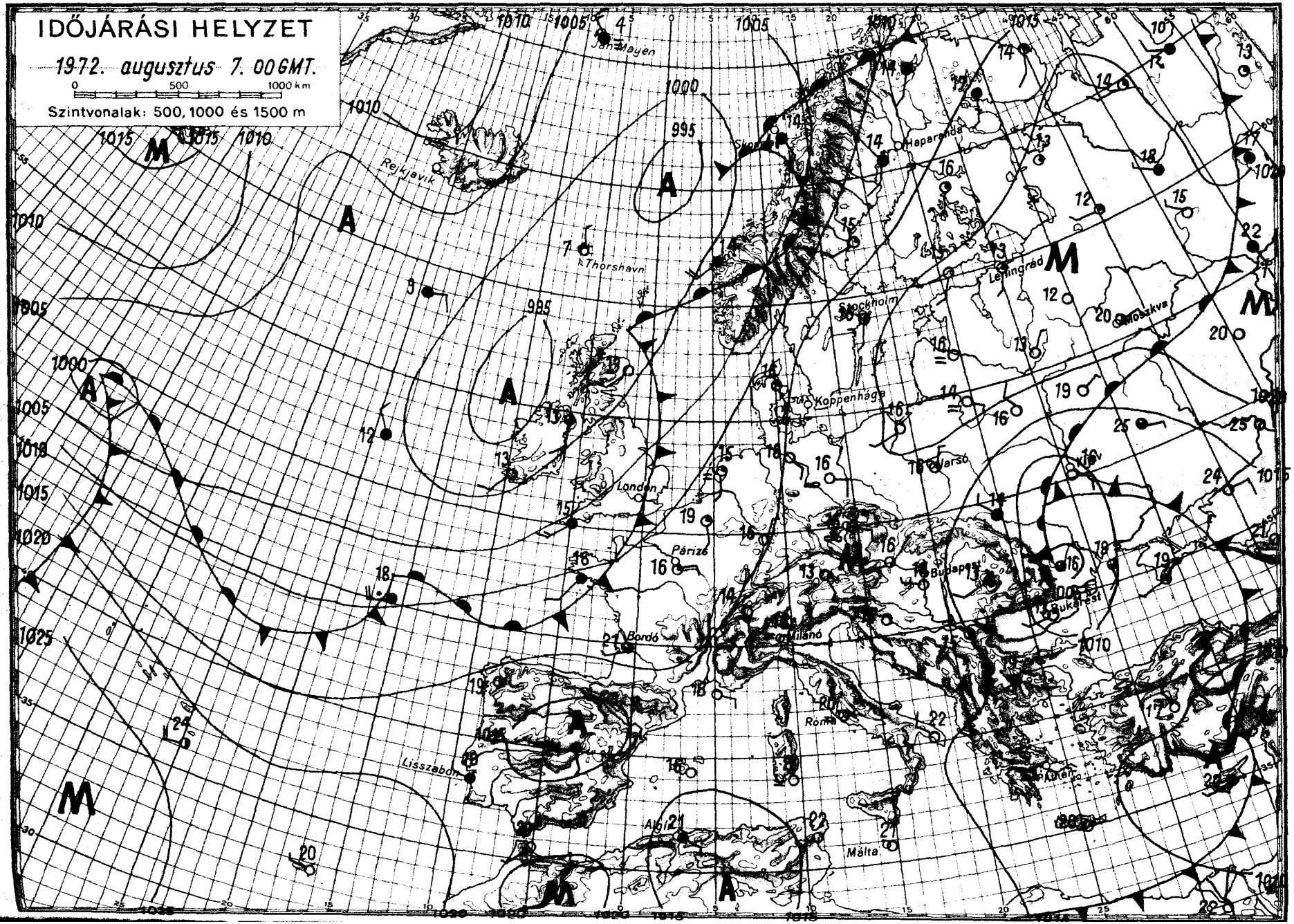
IDŐJÁRÁSI HELYZET
1972. augusztus 7. 00 GMT.
0 500 1000 km
Szintvonalak: 500, 1000 és 1500 m
Jan Mayen
Rejkjavik
Thorshavn
Haparanda
Leningrád
Stockholm
Moszkva
Koppenhága
Varsó
London
Párizs
Budapest
Bukarest
Bordó
Milánó
Róma
Lisszabon
Algír
Málta

IDŐJÁRÁSI NAPIJELENTÉS

ЕЖЕДНЕВНЫЙ МЕТЕОРОЛОГИЧЕСКИЙ БЮЛЛЕТЕНЬ • DAILY WEATHER REPORT
BULLETIN QUOTIDIEN DE TEMPS • TÄGLICHER WETTERBERICHT

KIADJA AZ ORSZÁGOS METEOROLÓGIAI INTÉZET
BUDAPEST II. KITAIBEL PÁL UTCA 1
TELEFON: KÖZPONT: 353-500, IDŐJELZŐ OSZT.: 150-410

MEGJELENIK NAPONKÉNT * ELŐFIZETÉSI ÁRA
A POSTAI KÖLTSÉGGEL EGYÜTT NEGYEDÉVRE 60, Ft
KIADÁSÉRT FELEL AZ INTÉZET IGAZGATÓJA

85. évfolyam 221. szám + Budapest + 1972. augusztus 8. kedd

Az időjárási helyzet ma reggel és a várható időjárás:

Európa időjárását két nagy kiterjedésü légköri képződmény irányitja. Az egyik a Kelet-Európa felett elhelyezkedő anticiklon, ez a leszálló légmozgások hatására általában derült, száraz, az évszakhoz képest meleg időjárást okoz. Igy a Szovjetunió európai területeinek középső részén több helyen még a hajnali órákban is 20, vagy kevéssel 20 fok felett maradt a hőmérséklet. A másik hatásközpont a Brit-szigetek felett örvénylő ciklon, amely nedves levegőt szállik az Ibériai félszigeten át Franciaország és a Benelux-államok felé. Hatására Nyugat-Európában változékony és felhősebb az idő, többfelé keletkezik zápor-eső, zivatar. A Kárpát-medencében a következő 36 órában a nappali felmelegedés kissé tovább erősödik, elszórtan záporok, zivatarok várhatók.

Hazánkban hétfőn a keleti határvidék kivételével napos, száraz idő volt. Az ország nagy részén 10, 12 órán át sütött a nap. A Tisza felső szakaszán néhány helyen esett az eső, de a lehullott csapadék mennyisége az 1 mm-t sem érte el, csupán Tiszabecsről jelentettek 5 mm-t. A hőmérséklet napközben északkeleten 21, 24, máshol 24, 28 fokig emelkedett. Kedd hajnalra 12, 17 fokig hült le a levegő. Délelőtt kisebb felhőátvonulások voltak, eső nélkül. A hőmérséklet 11 órakor 22, 27 fok között váltakozott.

Ma 12 órakor Budapesten a hőmérséklet 28 fok, a tengerszintre átszámitott légnyomás 761 mm, alig változik.

A Balaton vizének hőmérséklete Siófoknál 11 órakor 23 fok volt.

Várható időjárás szerda estig:

Időnként kisebb felhősödés, legfeljebb néhány helyen záporeső, zivatar. Mérsékelt, napközben megélénkülő változó irányu, később déli, délnyugati szél.

Várható legalacsonyabb éjszakai hőmérséklet: 13, 18,
legmagasabb nappali hőmérséklet szerdán: 26, 31 fok között.

Dunay Sándorné s.k.

A hőmérséklet napi középértéke és eltérése a 100 évi átlagtól /Budapesten/:

1972. VIII. 7.:	21,7 C°	0,0 C°

1871 óta ezen a napon Budapesten előfordult:

legmagasabb hőmérséklet	35,7 C° /1952/
legalacsonyabb hőmérséklet	9,1 C° /1916/.

72.0419.

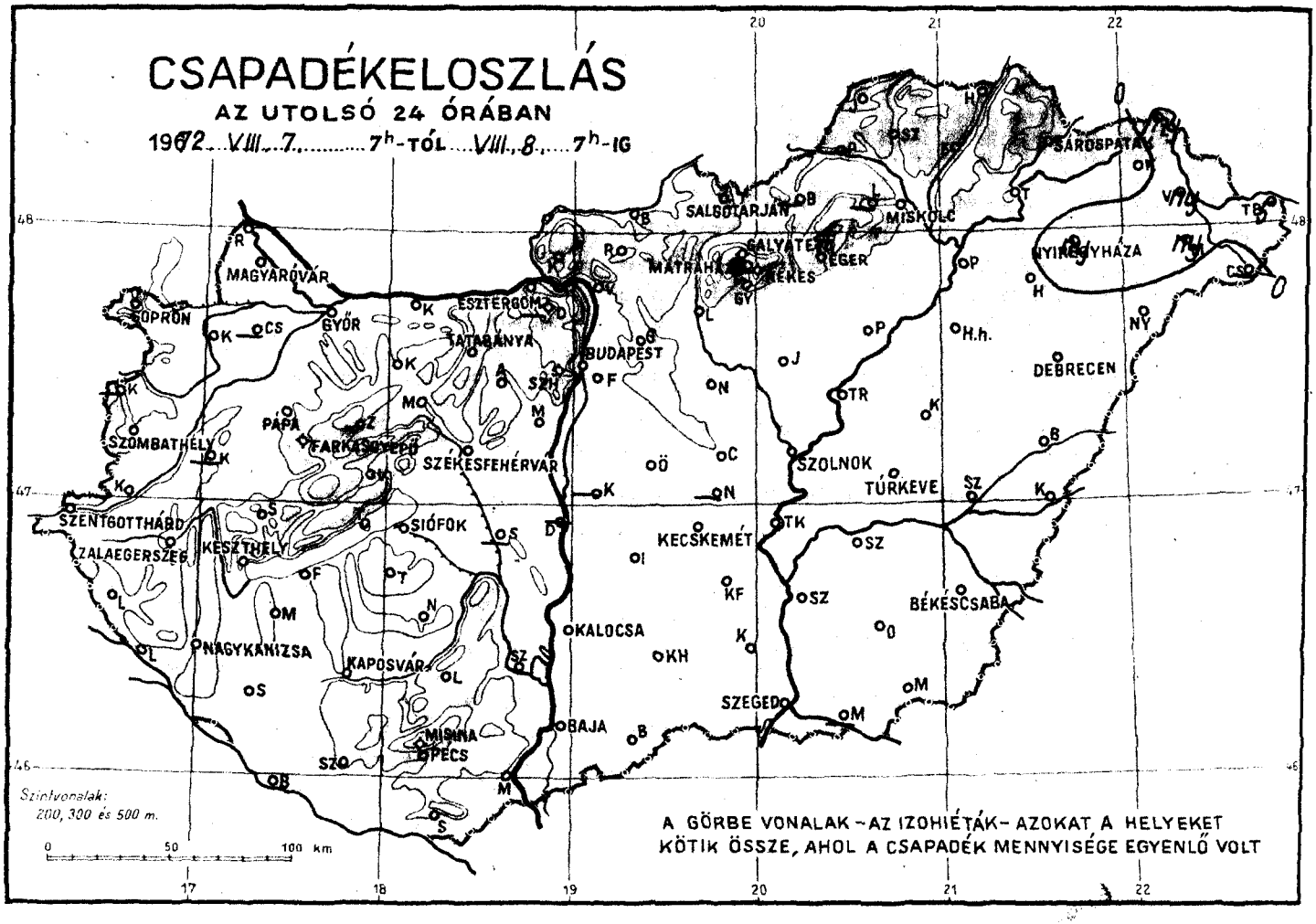
CSAPADÉKELOSZLÁS
AZ UTOLSÓ 24 ÓRÁBAN
1972. VIII. 7. 7h-TÓL VIII. 8. 7h-IG
SOPRON
MAGYARÓVÁR
GYŐR
ESZTERGOM
TATABÁNYA
BUDAPEST
SALGÓTARJÁN
MISKOLC
SÁROSPATAK
MÁTRAHÁZA
EGER
NYÍREGYHÁZA
DEBRECEN
SZOMBATHELY
PÁPA
FARKASGYEPŰ
SZÉKESFEHÉRVÁR
SZOLNOK
TÚRKEVE
SZENTGOTTHÁRD
ZALAEGERSZEG
KESZTHELY
SIÓFOK
KECSKEMÉT
BÉKÉSCSABA
NAGYKANIZSA
KAPOSVÁR
KALOCSA
SZEGED
BAJA
MOHÁCS
PÉCS
Szintvonalak:
200, 300 és 500 m.
0 50 100 km
A GÖRBE VONALAK – AZ IZOHIÉTÁK – AZOKAT A HELYEKET
KÖTIK ÖSSZE, AHOL A CSAPADÉK MENNYISÉGE EGYENLŐ VOLT

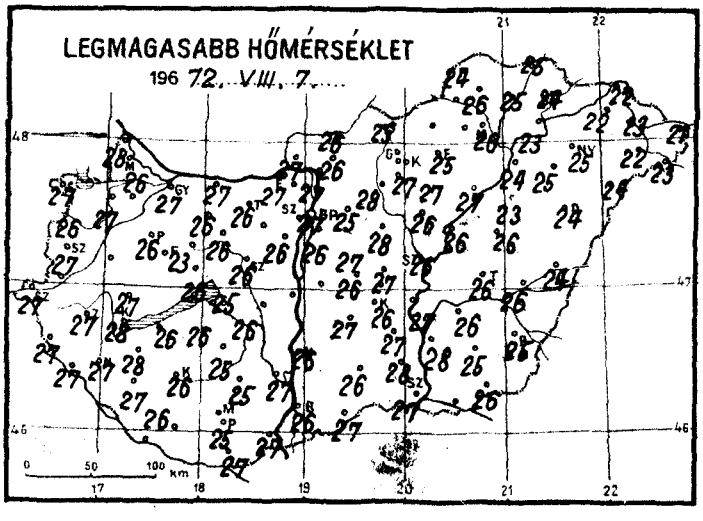
LEGMAGASABB HŐMÉRSÉKLET
1972. VIII. 7.
0 50 100 km

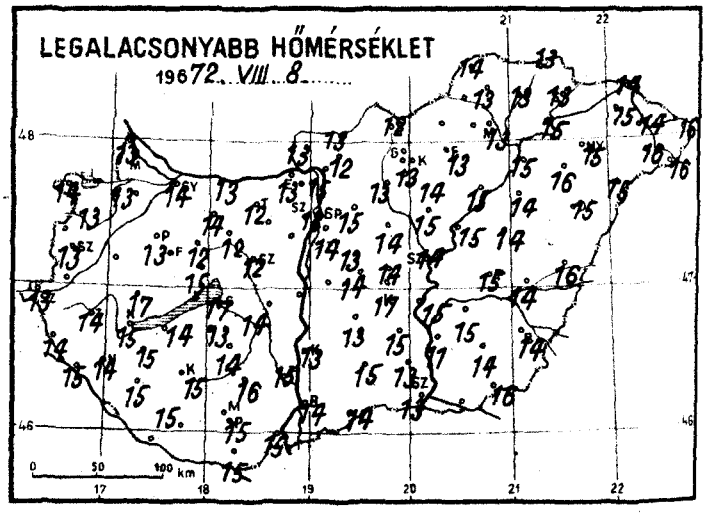
LEGALACSONYABB HŐMÉRSÉKLET
1972. VIII. 8.
0 50 100 km

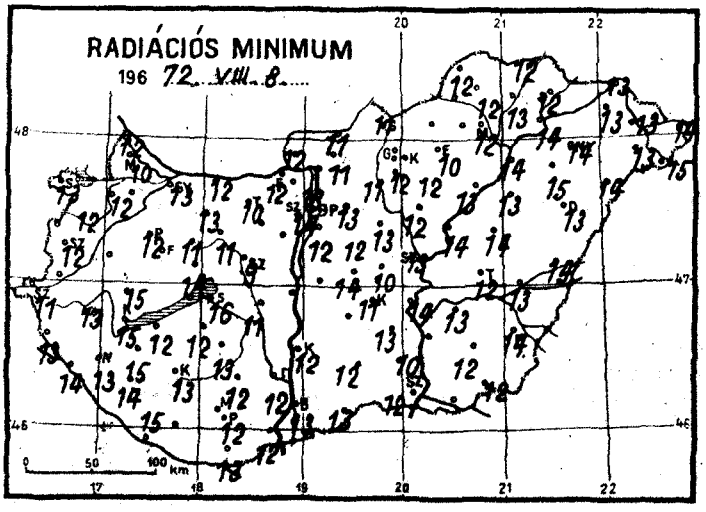
RADIÁCIÓS MINIMUM
1972. VIII. 8.
0 50 100 km

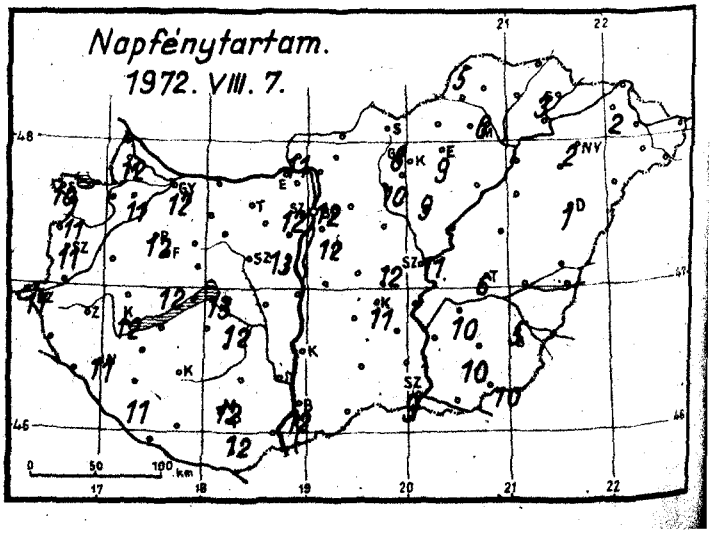
Napfénytartam.
1972. VIII. 7.
0 50 100 km

1972. augusztus hó, 8. nap kedd

	Az utolsó 24 óra adatai						24 órai csapadék mm		
	Csapadék (mm)		Hőmérsékleti szélsőségek			Napsütés (óra) tegnap			
			tegnapi nappali max.	éjszakai min.	min. 5 cm-en				
12815 Magyaróvár	•		26	–	10	12	Rajka	•	⌒
822 Győr	•	=	27	14	13	12	Kapuvár	•	
825 Pápa	•	=	26	13	12	12	Bábolna	•	⌒
805 Sopron	•	=	27	14	13	10	Komárom	•	⌒
812 Szombathely	•	=	27	13	12	11	Káld	–	
910 Szentgotthárd	•	=	27	13	11	11	Sárbogárd	•	⌒
915 Zalaegerszeg	•		27	14	13		Körmend	–	
Lenti	•		27	14	13		Letenye	•	
925 Nagykanizsa	•		27	14	13	11	Sümeg	•	
920 Keszthely	•	=	28	15	15	12	Ziro	•	
Tihany	–						Kisbér	•	
935 Siófok	•	=	25	17	16	13	Mór	•	⌒
942 Pécs	•		25	15	12	12	Alcsút	•	⌒
941 Misinatető (534 m)	•		23	18	16	12	Esztergom	•	
Siklós	•	⌒	27	15	13		Dobogókő	–	
827 Farkasgyepű (400 m)	•	⌒	25	15	14		Fonyód	•	
Veszprém	•		26	15	14		Tab	•	
833 Tatabánya	•		26	12	10		Sárbogárd	•	
843 Budapest Lőrinc	•	=	26	14	12	12	Lengyel	•	
840 Budapest OMI	•		27	18	14	12	Nagykónyi	•	⌒
841 Budapest (Szabadságh. 474 m)	•		24	12	12	12	Marcali	•	⌒
Martonvásár	•		26			13	Somogyszob	•	
835 Székesfehérvár	•		26	12	9		Kaposvár	•	⌒
Dunaújváros	–						Dunakeszty.	•	⌒
Szekszárd	•		27	15	12		Szigetvár	•	
Mohács	•	⌒	27	15	12		Bácsalmás	•	⌒
960 Baja	•		26	14	13	12	Kiskunhalas	•	
955 Kalocsa	•		26	13	12		Izsák	•	
Cegléd	•		27	14	10	12	Kunsztmiklós	–	
860 Szolnok	•		26	14	13	11	Örkény	•	
970 Kecskemét	•	=	25	17	11	11	Nagykáta	•	
Kiskunfélegyháza	•		27	15	13		Jászapáti	•	⌒
982 Szeged	•	=	27	13	12	9	Tiszakécske	•	
Mezőhegyes	•	⌒	26	16	12	10	Nagykőrös	•	
Orosháza	•		25	14	12	10	Kistelek	•	
990 Békéscsaba	•		25	14	14	5	Makó	–	
875 Túrkeve	•		26	15	12	6	Szentes	•	
Berettyóújfalu	•		24	16	14		Szarvas	•	
882 Debrecen	•	=	24	15	13	1	Szeghalom	•	
892 Nyíregyháza	ny	⌒	25	15	14	2	Kőrösszakál	•	
788 Kisvárda	•		22	15	13	2	Tiszaroff	•	
Mátészalka	ny		22	14	13		Poroszló	•	⌒
Tiszabecs	5		21	16	14		Karcag	•	
Vác	•	⌒	27	15	13		Hortobágy	•	
Gödöllő	•		25	15	13		Polgár	•	
Lőrinci	•	⌒	28	13	11		Hajdúdorog	•	
Gyöngyös	•		27	13	12	10	Nyírlugos	•	
Balassagyarmat	•	⌒	26	13	11		Pátyod	ny	
755 Salgótarján	•		25	12	11		Vásárosnamény	ny	⌒
Galyatető (932 m)	•		21	11			Záhony	ny	
851 Kékestető (1000 m)	•		19	14	11	8	Kisléta	•	
Mátraháza (672 m)	•		27	14	12	9	Romhány	•	
865 Eger	•		25	13	10	9	Borsodnádasd	–	
Putnok	•						Jósvafő	•	
Lillafüred	–						Szendrőlád	•	⌒
772 Miskolc	•	=	26	13	12	6	Hidasnémeti	•	
Füged	•	⌒	25	13	13		Tokaj	•	
778 Sárospatak	•		24	13	12	3	Szentandre	•	⌒

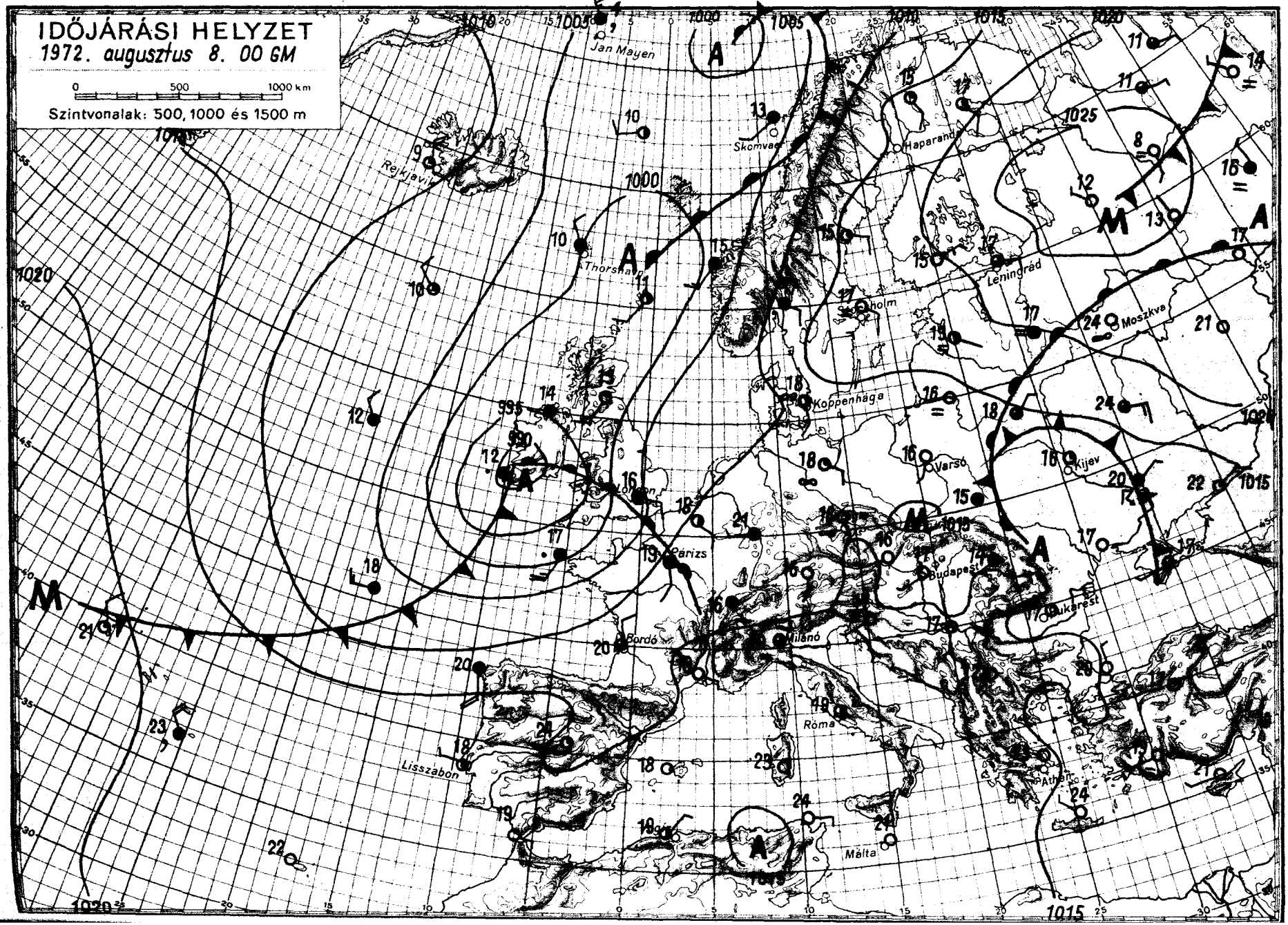
IDŐJÁRÁSI HELYZET
1972. augusztus 8. 00 GM
0 500 1000 km
Szintvonalak: 500, 1000 és 1500 m
Jan Mayen
Skomvaer
Haparanda
Rejkjavik
Thorshavn
Leningrád
Moszkva
Koppenhága
Varsó
Kijev
Párizs
Budapest
Bukarest
Bordó
Milánó
Róma
Lisszabon
Athén
Málta

IDŐJÁRÁSI NAPIJELENTÉS

ЕЖЕДНЕВНЫЙ МЕТЕОРОЛОГИЧЕСКИЙ БЮЛЛЕТЕНЬ • DAILY WEATHER REPORT
BULLETIN QUOTIDIEN DE TEMPS • TÄGLICHER WETTERBERICHT

KIADJA AZ ORSZÁGOS METEOROLÓGIAI INTÉZET
BUDAPEST II. KITAIBEL PÁL UTCA 1
TELEFON: KÖZPONT: 353-500, IDŐJELZŐ OSZT.: 150-110

MEGJELENIK NAPONKÉNT • ELŐFIZETÉSI ÁRA A POSTAI KÖLTSÉGGEL EGYÜTT NEGYEDÉVRE 60, Ft
KIADÁSÉRT FELEL AZ INTÉZET IGAZGATÓJA

85. évfolyam 222. szám + Budapest + 1972. augusztus 9. szerda

Az időjárási helyzet ma reggel és a várható időjárás:

A változékony időjárást okozó különböző hőmérsékletü és nedvességtartalmu óceáni eredetü levegőhullámok jelenleg a Brit-szigeteket szárazföldünk nyugati partjait és a Skandináv-államokat érintik. Hatásukra az emlitett területeken felhős, sokfelé esős az idő és a hőmérséklet nem éri el az évszaknak megfelelő értéket. Európa többi részein meleg, nyári időjárás uralkodik. A meleget és a napsütést csak szórványosan zavarják meg záporok, zivatarok. A Kárpát-medencében és környékén lelassultak a légmozgások igy az elkövetkező nap folyamán hazánk időjárásában változás nem várható.

Hazánkban kedden napos, száraz, meleg idő volt. A hőmérséklet kora délután mindenhol elérte a 26, 30 fokot. Ma hajnalra az ország területén 13, 18 fokra hült le a levegő. A reggeli ködök feloszlása után délelőtt derült volt az ég és már 11 órakor 24, 28 fok közötti hőmérsékleteket mutattak a hőmérők.

Ma 12 órakor Budapesten a hőmérséklet 28 fok volt, a tengerszintre átszámitott légnyomás 763 mm, alig változik.

A Balaton vizének hőmérséklete 11 órakor Siófoknál 23 fok volt.

Várható időjárás csütörtök estig:

Kevés nappali felhőképződés, valószinüleg zápor, zivatar nélkül.
Éjszaka gyenge, napközben kissé megélénkülő, változó irányu szél.
Hajnalban párásodás, egy-két helyen ködképződés.

Várható legalacsonyabb éjszakai hőmérséklet: 14, 19 fok között.
legmagasabb nappali hőmérséklet csütörtökön: 30 fok körül.

Kerényi Nárcisz sk.

A hőmérséklet napi középértéke és eltérése a 100 évi átlagtól /Budapesten/:

1972. VIII. 8.:	24,4 C°	+3,0 C°

1871 óta ezen a napon Budapesten előfordult:

legmagasabb hőmérséklet	35,8 C° /1921/
legalacsonyabb hőmérséklet	11,1 C° /1941/.

72.0419.

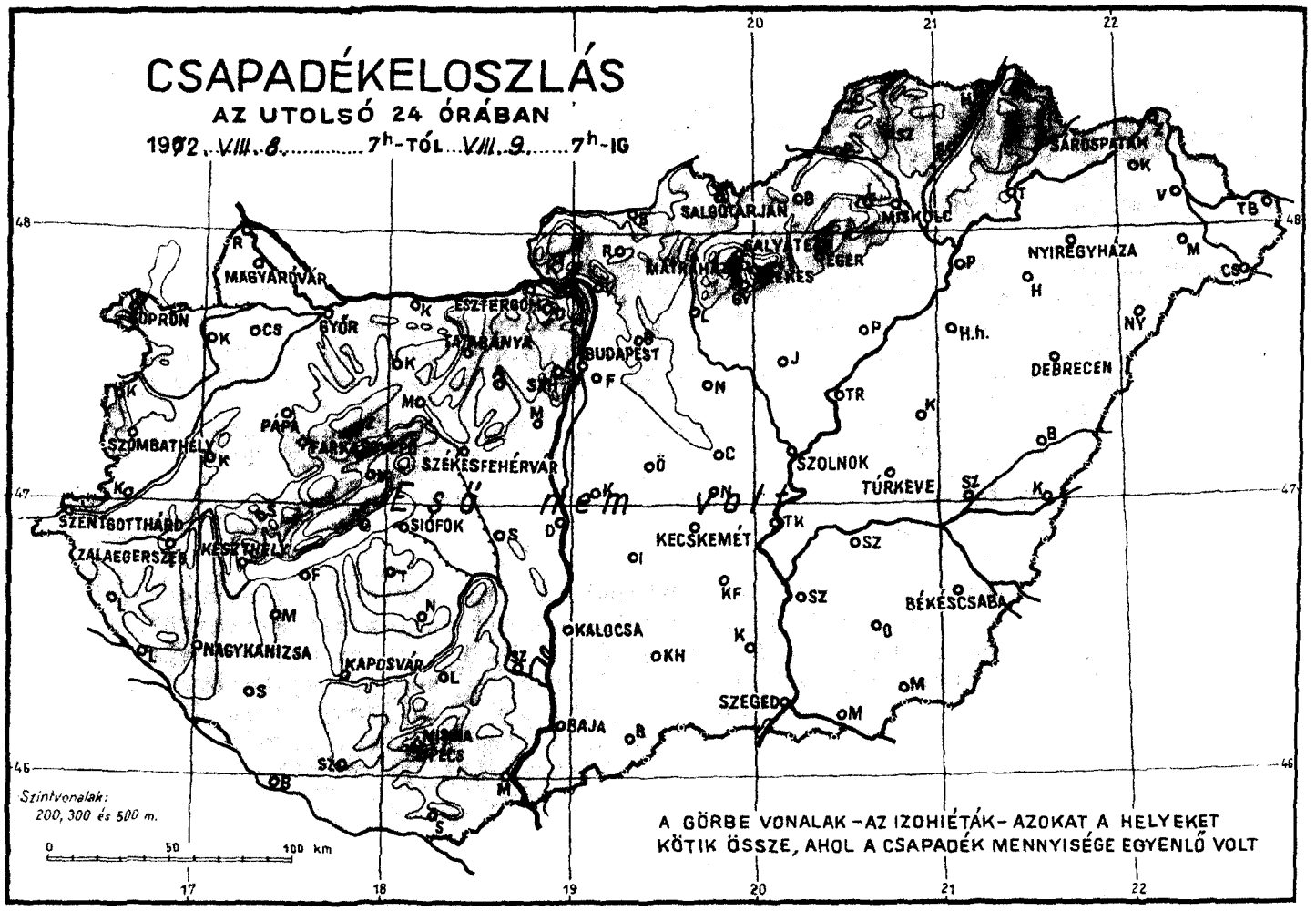
CSAPADÉKELOSZLÁS
AZ UTOLSÓ 24 ÓRÁBAN
1972. VIII. 8. 7h-TÓL VIII. 9. 7h-IG
Eső nem volt
Szintvonalak:
200, 300 és 500 m.
0 50 100 km
A GÖRBE VONALAK – AZ IZOHIÉTÁK – AZOKAT A HELYEKET KÖTIK ÖSSZE, AHOL A CSAPADÉK MENNYISÉGE EGYENLŐ VOLT

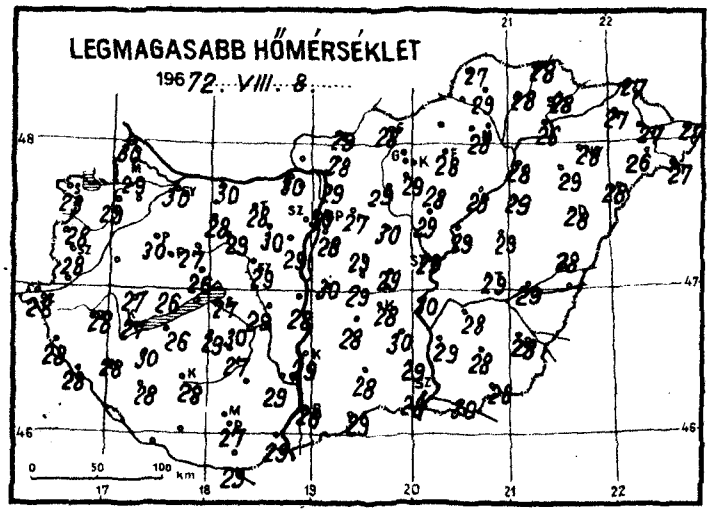
LEGMAGASABB HŐMÉRSÉKLET
1972. VIII. 8.

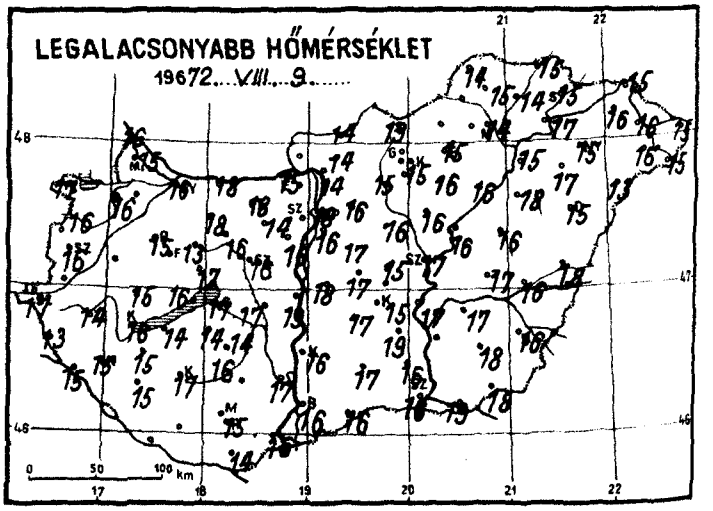
LEGALACSONYABB HŐMÉRSÉKLET
1972. VIII. 9.

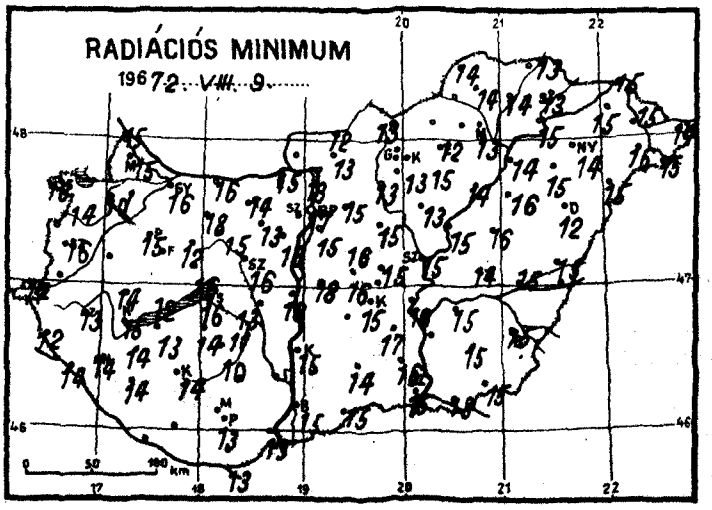
RADIÁCIÓS MINIMUM
1972. VIII. 9.

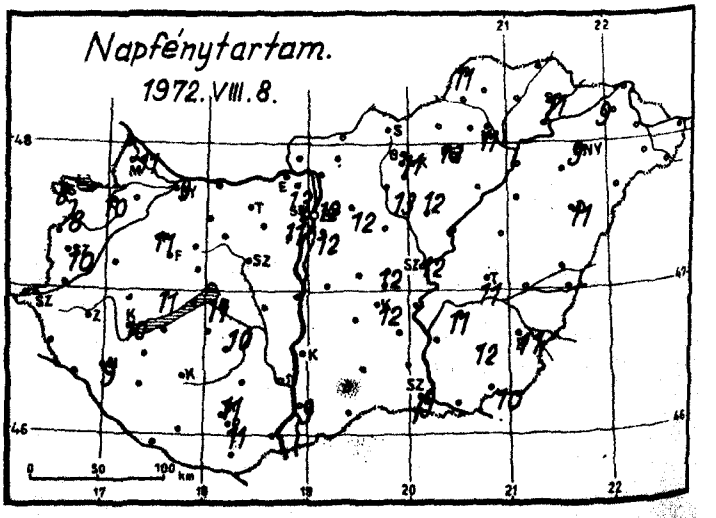
Napfénytartam.
1972. VIII. 8.

1972. augusatus hó, 9. napszerda

	Az utolsó 24 óra adatai							24 órai csapadék mm		
	Csapadék (mm)		Hőmérsékleti szélsőségek tegnapi nappali max.	éjszakai min.	min. 5 cm-en	Napsütés (óra) tegnap				
12815 Magyaróvár	•		29	15	15	11		Rajka	•	
822 Győr	•	≡	30	16	16	9		Kapuvár	•	⌓
825 Pápa	•	=	30	15	15	11	Bábolna		•	⌓
805 Sopron	•	≡	29	17	16	8		Komárom	•	⌓
812 Szombathely	•	≡	28	16	16	10		Káld	–	
910 Szentgotthárd	•	≡	28	17	17	8	Szombathely		•	⌓
915 Zalaegerszeg	•	≡	28	14	13			Körmend	–	
Lenti	•		28	13	12			Letenye	•	
925 Nagykanizsa	•	=	28	15	14	9		Sümeg	•	
920 Keszthely	•		27	16	15	10		Zirc	•	
Tihany	–							Kisbér	•	⌓
935 Siófok	•		27	17	16	11		Mór	•	≡
942 Pécs	•		27	15	13	11		Alcsút	•	≡
941 Misinatető (534 m)	•		24	17	15	11		Esztergom	•	
Siklós	•	⌓	29	14	13			Dobogókő	–	
827 Farkasgyepű (400 m)	•	⌓	28	18	18			Fonyód	•	
Veszprém	•		26	17	16			Tab	•	
833 Tatabánya	•	⌓	28	18	14		Sárisáp		•	
839 Budapest (Gellérthegy)	•	=	28	16	15	12		Lengyel	•	
840 Budapest OMI	•		30	18	17	12		Nagykónyi	•	⌓
841 Budapest (Szabadságh. 474 m)	•		26	18	14	13		Marcali	•	⌓
Martonvásár	•		29	16	16	11		Somogyszob	•	
835 Székesfehérvár	•		29	16	16			Kaposvár	•	⌓
Dunaújváros	•		28	19	18		Hosszúkéty		–	
Szekszárd	•		29	17	–			Szigetvár	–	
Mohács	•	⌓	29	16	13			Bácsalmás	•	⌓
960 Baja	•		28	16	15	9		Kiskunhalas	•	
955 Kalocsa	•		29	16	15			Izsák	•	
Cegléd	•		29	15	15	12		Kunsztmiklós	•	
860 Szolnok	•	=	29	17	15	12		Örkény	•	
970 Kecskemét	•	=	28	15	15	12		Nagykáta	•	
Kiskunfélegyháza	•		30	19	17			Jászapáti	•	⌓
982 Szeged	•	=	28	16	15	9		Tiszakécske	•	
Mezőhegyes	•	⌓	28	18	15	10	Nagykörös		•	
Orosháza	•	≡	28	18	15	12		Kistelek	•	
990 Békéscsaba	•	=	28	16	15	11		Makó	•	
875 Túrkeve	•		29	17	14	11		Szentes	•	
Berettyóújfalu	•	⌓	28	18	15			Szarvas	•	
889 Debrecen	•	=	28	15	12	11		Szeghalom	•	
892 Nyíregyháza	•	=	28	15	14	9		Körösszakál	•	
788 Kisvárda	•	⌓	27	16	15	9		Tiszaroff	•	
Mátészalka	•		26	16	16			Poroszló	•	⌓
Tiszabecs	•		27	15	14			Karcag	•	
Vác	•	⌓	29	14	13			Hortobágy	•	
Gödöllő	•		27	16	15	12		Polgár	•	
Lőrinci	•	⌓	29	15	13			Hajdúdorog	•	
Gyöngyös	•		29	15	13	13		Nyírlugos	•	
Balassagyarmat	•	≡	29	14	12		Pátyod	Cegléd	•	
755 Salgótarján	•		28	19	13			Vásárosnamény	•	⌓
Galyatető (932 m)	•		24	13				Záhony	•	
851 Kékestető (1000 m)	•		20	15	12	11	Vámosatkola	Kisvárda	–	
Mátraháza (672 m)	•		28	16	15	12		Romhány	•	
865 Eger	•		28	15	12	13		Borsodnádasd	–	
Putnok	–							Jósvafő	•	
Lillafüred	•		27	14	12			Szendrőlád	•	
772 Miskolc	•	=	28	14	13	11		Hidasnémeti	•	
Füged	•	⌓	28	14	14			Tokaj	•	
778 Sárospatak	•	⌓	28	15	13	11	Szentandre		•	⌓

kompolt

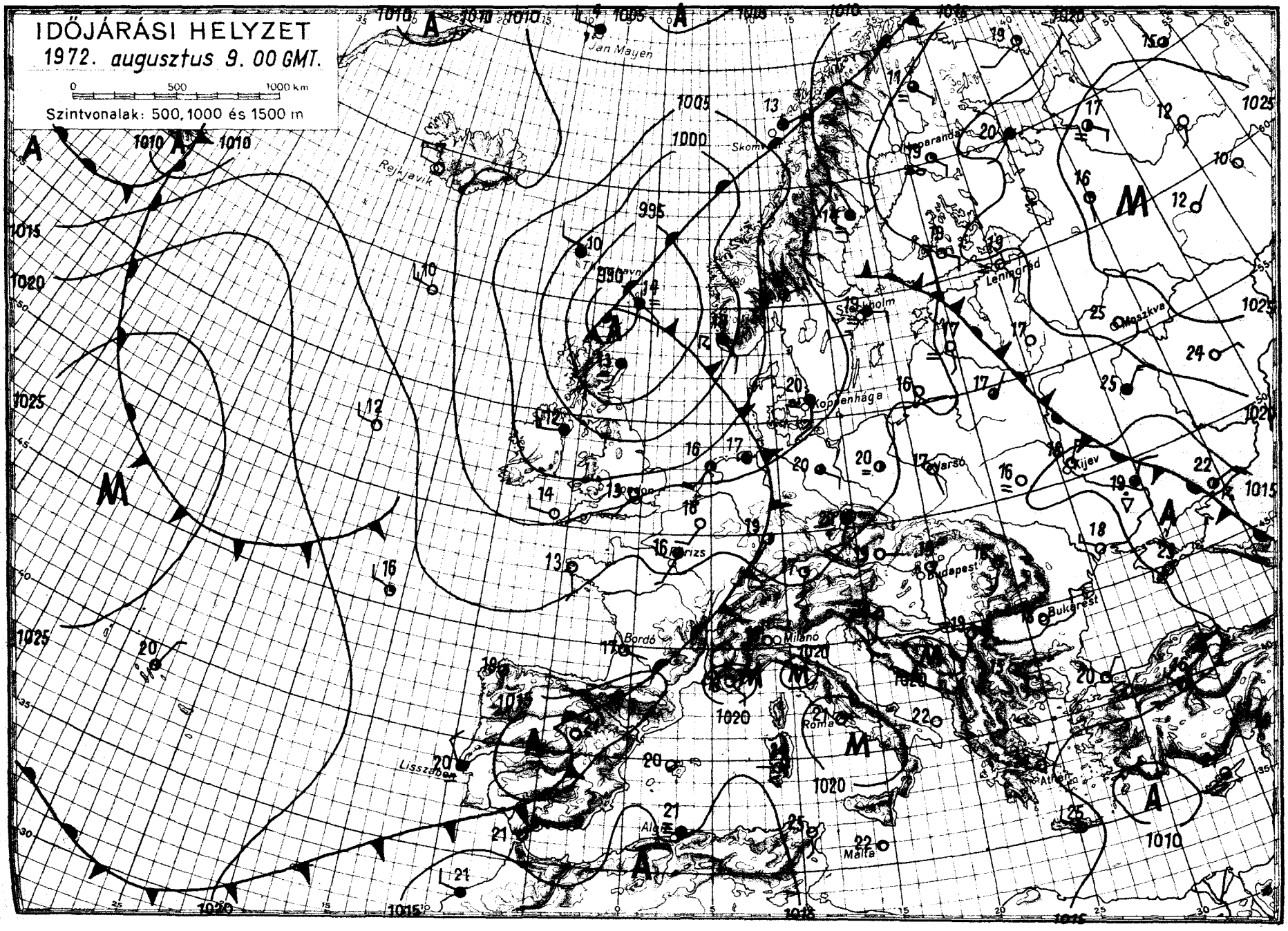

OFFSET NYOMDA BUDAPEST

IDŐJÁRÁSI NAPIJELENTÉS

ЕЖЕДНЕВНЫЙ МЕТЕОРОЛОГИЧЕСКИЙ БЮЛЛЕТЕНЬ • DAILY WEATHER REPORT
BULLETIN QUOTIDIEN DE TEMPS • TÄGLICHER WETTERBERICHT

KIADJA AZ ORSZÁGOS METEOROLÓGIAI INTÉZET
BUDAPEST II. KITAIBEL PÁL UTCA 1
TELEFON: KÖZPONT: 353-500, IDŐJELZŐ OSZT.: 150-410

MEGJELENIK NAPONKÉNT • ELŐFIZETÉSI ÁRA A POSTAI KÖLTSÉGGEL EGYÜTT NEGYEDÉVRE 60, Ft
KIADÁSÉRT FELEL AZ INTÉZET IGAZGATÓJA

85. évfolyam 223. szám + Budapest + 1972. augusztus 10. csütörtök

Az időjárási helyzet ma reggel és a várható időjárás:

Ma reggelre a Madrid-Zürich-Prága-Varsó-Helsinki által meghatározott vonaltól keletre és nyugatra eltérő hőmérsékleti viszonyok alakultak ki. A vonaltól nyugatra, hüvös, nedves, óceáni eredetü levegő található, ennek megfelelően az időjárás itt az évszakhoz képest hüvösebbre fordult. Ugyanakkor a vonaltól keletre meleg, de már növekvő nedvességtartalmu a levegő. Emiatt ezen a területen az évszakhoz képest meleg az idő, de a növekvő nedvességtartalom egyre inkább kedvező feltételeket teremt helyi záporok, zivatarok kialakulására. A következő 36 órában a választóvonal közelebb kerül a Kárpát-medencéhez, de a hőmérséklet alakulásában nem okoz lényeges változást. Közeledtével azonban megnövekszik a záporok, zivatarok keletkezésének hajlama.

Hazánkban szerdán derült,idő volt. A nap általában 9, 13 órán át sütött, csak északnyugaton volt 8 órás napfénytartam. Mindössze négy helyről jelentettek esőt, de ezek mennyisége nem érte el a mérhető értéket. A legmagasabb hőmérséklet 27, 33 fok között alakult. Ma hajnalra 14, 20 fokig hült le a levegő. Délelőtt az ország legnagyobb része felett felhőtlen volt az ég. A hőmérséklet 11 órára 27, 30 fokig emelkedett.

Ma 12 órakor Budapesten a hőmérséklet 30 fok, a tengerszintre átszámitott légnymás 765 mm, változatlan.

A Balaton vizének hőmérséklete 11 órakor Siófoknál 25 fok volt.

Várható időjárás péntek estig:

Nappali felhőképződés, főként a Dunántulon és az Északi-hegyvidék térségében szórványos záporral, zivatarral. Gyenge, változó irányu, napközben időnként megélénkülő déli, délnyugati szél.
Várható legalacsonyabb éjszakai hőmérséklet: 15, 20,
legmagasabb nappali hőmérséklet pénteken: 28, 33 fok között.

Bóna Márta s.k.

TÁVOLABBI KILÁTÁSOK KEDD REGGELIG:

Tulnyomóan derült, száraz, meleg idő. Futó zápor, zivatar lehetséges. Legalacsonyabb hajnali hőmérsékletek 14, 19 fok között. Legmagasabb nappali hőmérsékletek 26, 32 fok között.
Jelentős mennyiségü /legalább 5 mm/ csapadék az ország területének 30 százalékán várható.

TÁVELŐREJELZŐ OSZTÁLY

A hőmérséklet napi középértéke és eltérése a 100 évi átlagtól /Budapesten/:

1972. VIII. 9.:	24,8 C°	+3,2 C°

1871 óta ezen a napon Budapesten előfordult:

legmagasabb hőmérséklet	35,5 C° /1961/	
legalacsonyabb hőmérséklet	8,4 C° /1913/.	

72.0425.

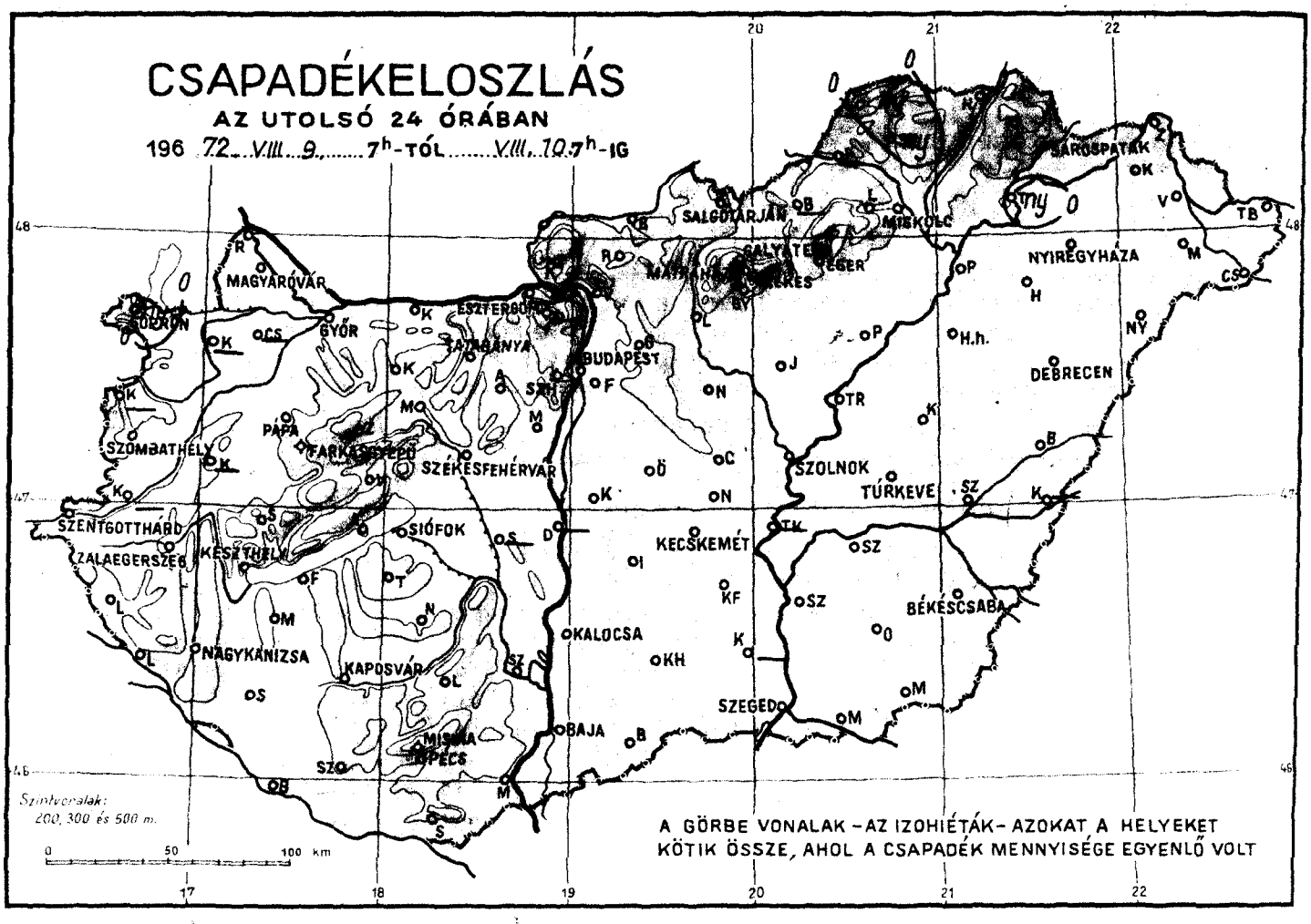
CSAPADÉKELOSZLÁS
AZ UTOLSÓ 24 ÓRÁBAN
196 72. VIII. 9. 7h-TÓL VIII. 10. 7h-IG
MAGYARÓVÁR
SOPRON
GYŐR
ESZTERGOM
TATABÁNYA
BUDAPEST
SALGÓTARJÁN
MISKOLC
NAGYKÁLLÓ
NYÍREGYHÁZA
DEBRECEN
SZOLNOK
TÚRKEVE
SZOMBATHELY
PÁPA
TATABÁNYA
SZÉKESFEHÉRVÁR
SZENTGOTTHÁRD
ZALAEGERSZEG
KESZTHELY
SIÓFOK
KECSKEMÉT
BÉKÉSCSABA
NAGYKANIZSA
KAPOSVÁR
KALOCSA
SZEGED
BAJA
MISKOLC
PÉCS
Szintvonalak:
200, 300 és 500 m.
0 50 100 km
A GÖRBE VONALAK – AZ IZOHIÉTÁK – AZOKAT A HELYEKET
KÖTIK ÖSSZE, AHOL A CSAPADÉK MENNYISÉGE EGYENLŐ VOLT

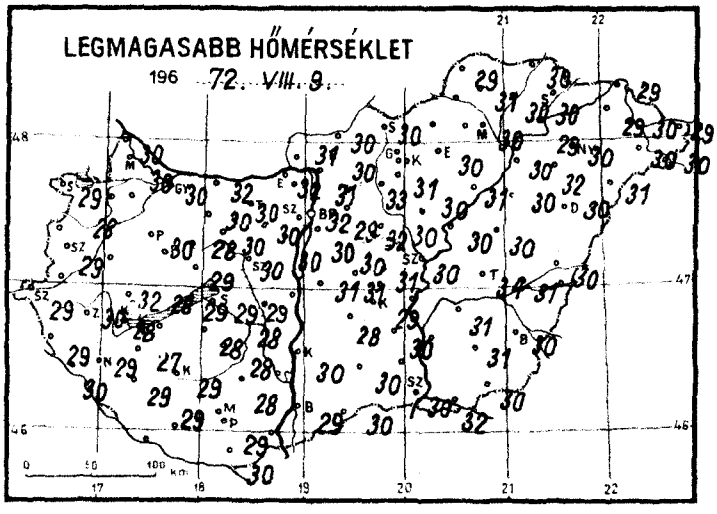
LEGMAGASABB HŐMÉRSÉKLET
196 72. VIII. 9.

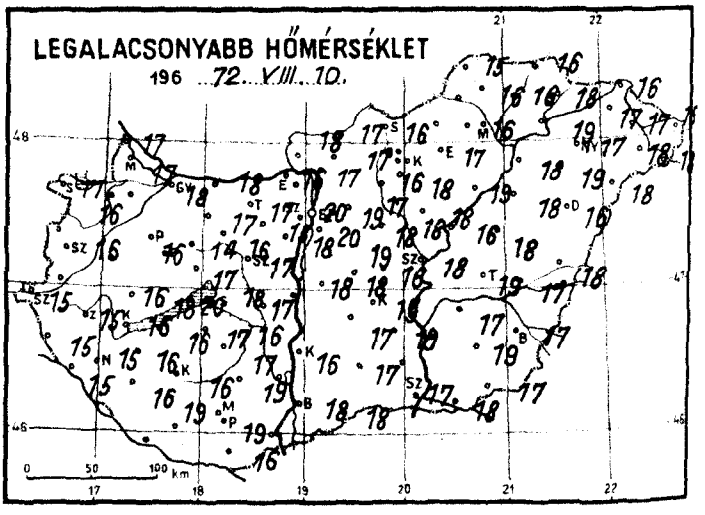
LEGALACSONYABB HŐMÉRSÉKLET
196 72. VIII. 10.

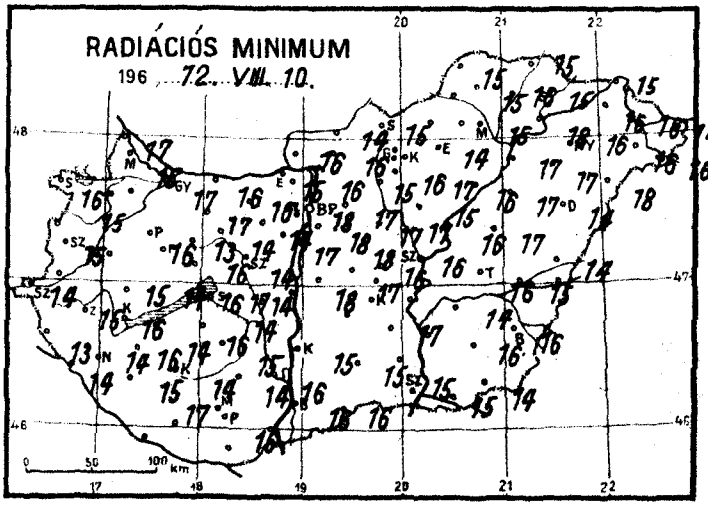
RADIÁCIÓS MINIMUM
196 72. VIII. 10.

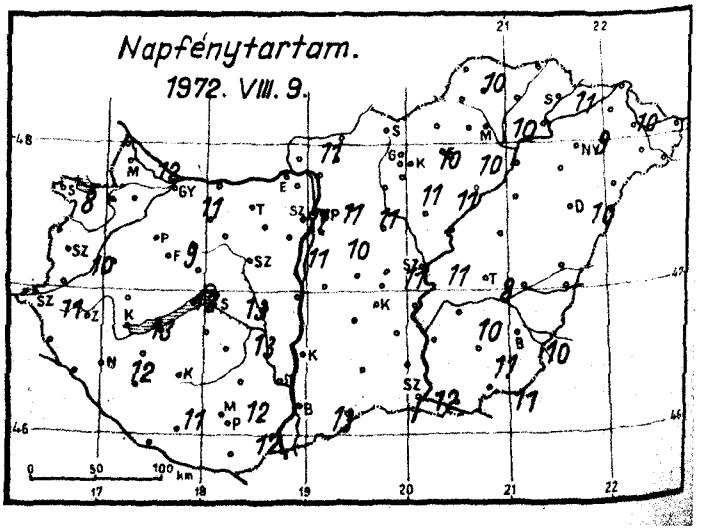
Napfénytartam.
1972. VIII. 9.

Tájékoztatás az IDŐJÁRÁSI NAPIJELENTÉS tervezett módositásáról

A meteorológiai megfigyelő hálózat 1972. év folyamán végrehajtandó rekonstrukciója a Napijelentés átmeneti, majd végleges átalakitását kivánja meg. Az átalakitás első szakasza csak módositásokat jelent:

Az első oldalon a cimszöveg az Országos Meteorológiai Szolgálat már érvényben lévő szervezeti rendjének megfelelő változtatásokat tünteti fel. A belső oldalakon az 1972. január 1-ig végrehajtott észlelőállomás változásoknak megfelelő módositások szerepelnek.

A Napijelentés hosszabb időre szóló végleges alakjára 1973. julius elsejével kivánunk áttérni:

Az előzetes tervek szerint a cimoldal nem változik. A belső oldalakon a közeljövőben már véglegesnek tekinthető meteorológiai állomáshálózat adatai szerint módosulnak a térképlapok állomásokat jelölő feliratai, betürövidités ei, illetve betü nélküli állomáskarikái. A 2. oldalon a térképek racionálisabb elhelyezésével a mellékelt rajznak megfelelő elrendezésben a nagyobb alaku Magyarországtérkép mellett nem 4, hanem 5 kisalaku térképet szándékozunk elhelyezni, aminek révén egy, illetve két ujabb meteorológiai elem térképes közlése válik lehetővé. A 3. oldalon lévő táblázatban az állomások azonos elrendezésü két oszlopba kerülnek, a tervek szerint megyénkénti csoportositásban és megyén belül abc sorrendben. Ennek elrendezési vázlatát a mellékelt rajz szemlélteti. A táblázatok 120 állomás adatait tartalmazzák.

Kérjük T. Előfizetőinket és Felhasználóinkat, hogy az 1973-ra tervezett módositásokkal kapcsolatos esetleges megjegyzéseiket 1972 szeptember 30-ig sziveskedjenek megküldeni a Központi Előrejelző Intézet fejlécen található cimére.

Budapest, 1972. augusztus

A KEI Igazgatósága

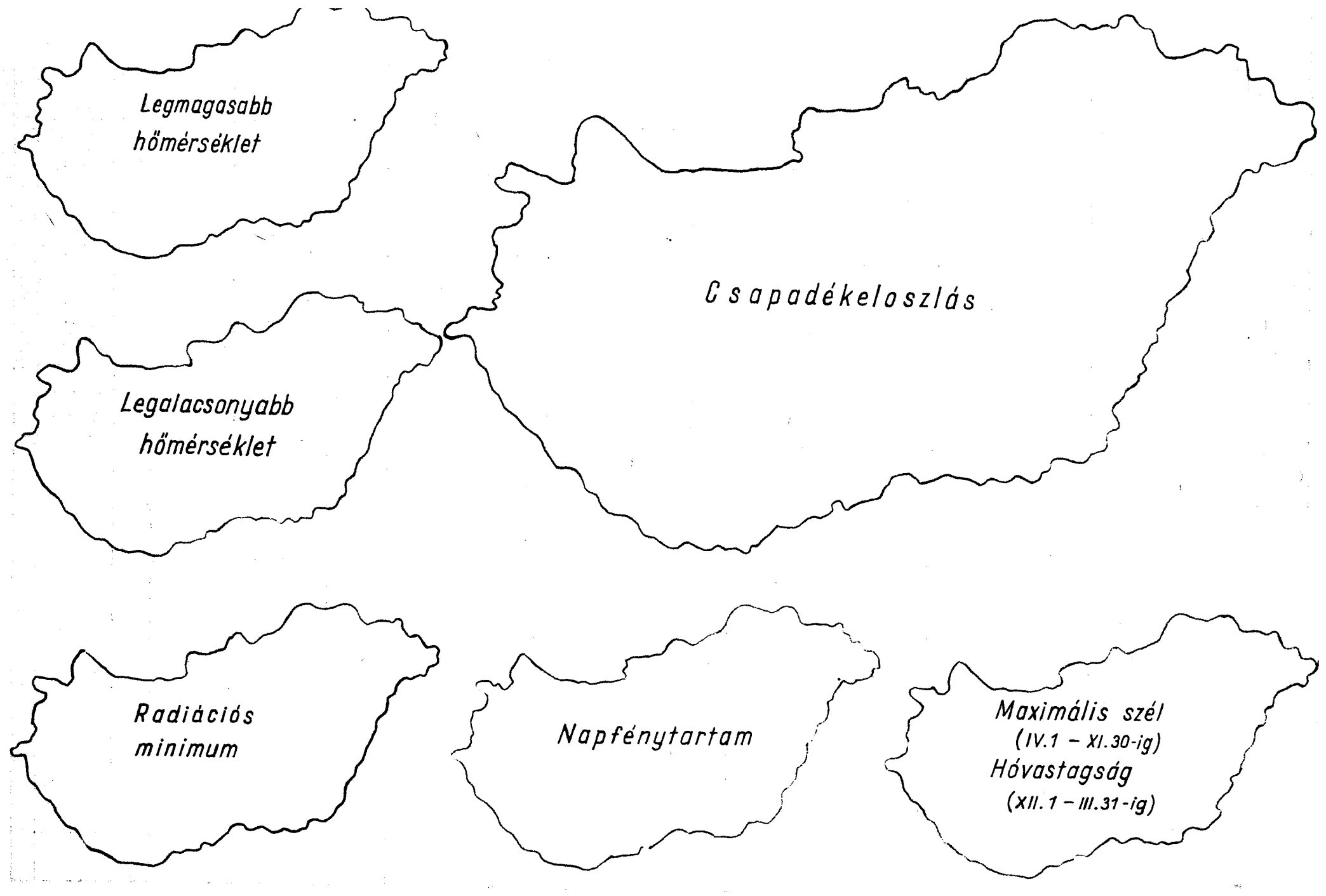
Legmagasabb hőmérséklet
Csapadékeloszlás
Legalacsonyabb hőmérséklet
Radiációs minimum
Napfénytartam
Maximális szél (IV.1 – XI.30-ig)
Hóvastagság (XII.1 – III.31-ig)

		Hőm. adatok.							
	Csapadék (mm)		Tegnapi max.	Éjsz.-i min.	Min. 5 cm.	Napsütés (óra)			

1972. augusztus 10. nap csütörtök

	Az utolsó 24 óra adatai					
	Csapadék (mm)		Hőmérsékleti szélsőségek: tegnapi nappali max.	éjszakai min.	min. 5 cm-en	Napsütés (óra) tegnap
12815 Magyaróvár	.		30	17	15	12
822 Győr	.	≡	30	18	17	11
825 Pápa	.	=	30	16	16	9
805 Sopron	ny	≡	29	17	16	8
812 Szombathely	.	=	29	16	15	10
910 Szentgotthárd	.	≡	29	15	14	11
915 Zalaegerszeg	.	≡	30	15	15	
Lenti	.		29	15	13	
925 Nagykanizsa	.	≡	29	15	14	12
920 Keszthely	.	=	28	16	16	13
Tihany	.		29	20	16	
935 Siófok	.	=	29	18	17	13
942 Pécs	.		29	19	16	12
941 Misinatető (534 m)	.		27	20	16	12
Siklós	.	⌓	30	16	–	
827 Farkasgyepű (400 m)	.	⌓	28	19	18	
Veszprém	.		29	17	16	
833 Tatabánya	.	⌓	30	17	16	
838 Budapest (Fenyőgyöngyös)	.	=	30	20	18	10
840 Budapest OMI	.		32	20	18	11
841 Budapest (Szabadságh. 474 m)	.		28	19	16	11
Martonvásár	.		30	18	17	11
835 Székesfehérvár	.		30	17	14	
Dunaújváros	–					
Szekszárd	.		–	–	–	
Mohács	.	⌓	31	17	15	
960 Baja	.	=	29	18	16	13
955 Kalocsa	.		30	16	15	
Cegléd	.	⌓	31	16	16	11
860 Szolnok	.	=	30	18	16	11
970 Kecskemét	.	=	29	19	–	–
Kiskunfélegyháza	.		30	19	17	
982 Szeged	.	=	30	17	15	12
Mezőhegyes	.	⌓	30	17	14	11
Orosháza	.		31	19	16	11
990 Békéscsaba	.		30	17	16	10
875 Túrkeve	.		30	19	16	8
Berettyóújfalu	.	⌓	30	18	14	
880 Debrecen	.	=	30	16	14	10
892 Nyíregyháza	.	=	30	17	16	9
Jásvárda	.	⌓	29	17	16	10
Mátészalka	.		30	18	16	
Tiszabecs	.		29	15	14	
Vác	.	⌓	31	17	16	
Gödöllő	.		29	19	17	11
Lőrinci	.	⌓	33	17	15	
Gyöngyös	.		31	16	16	11
Balassagyarmat	.	⌓	30	17	14	
755 Salgótarján	.		30	16	15	
Galyatető (932 m)	.	⌓	25	15		
851 Kékestető (1000 m)	.		23	17	13	10
Mátraháza (672 m)	.		30	18	17	11
865 Eger	.		30	17	14	10
Putnok	–					
Lillafüred	.		30	16	13	
772 Miskolc	.	≡	30	16	15	10
Fügöd	.	⌓	30	16	16	
778 Sárospatak	.		30	18	15	11

24 órai csapadék mm		
Rajka	.	
Kapuvár	.	
Csorna	.	≡
Komárom	.	
Káld	–	
Kőszeg	.	⌓
Körmend	–	
Letenye	.	
Sümeg	.	
Zirc	.	
Kisbér	.	⌓
Mór	.	⌓
Alcsút	.	
Esztergom	.	
Dobogókő	–	
Fonyód	.	
Tab	.	
Sárbogárd	.	≡
Lengyel	.	
Nagykónyi	.	⌓
Marcali	.	⌓
Somogyszob	.	
Kaposvár	.	⌓
Homokszt gy.	.	
Szigetvár	.	
Bácsalmás	.	⌓
Kiskunhalas	.	
Izsák	.	
Kunsztmiklós	.	
Örkény	.	
Nagykáta	.	
Jászapáti	.	⌓
Tiszakécske	–	
Nagykőrös	.	
Kistelek	–	
Makó	.	
Szentes	.	
Szarvas	.	
Szeghalom	.	
Körösszakál	–	
Tiszaroff	.	
Poroszló	.	⌓
Karcag	.	
Hortobágy	.	
Polgár	.	
Hajdúdorog	.	
Nyírlugos	.	
Pátyod	.	
Vásárosnamény	.	⌓
Záhony	.	
Vásárosmikola	.	
Romhány	.	
Borsodnádasd	–	
Jósvafő	ny	
Szendrőlád	ny	⌓
Hidasnémeti	.	
Tokaj	ny	⌓
Szentendre	–	

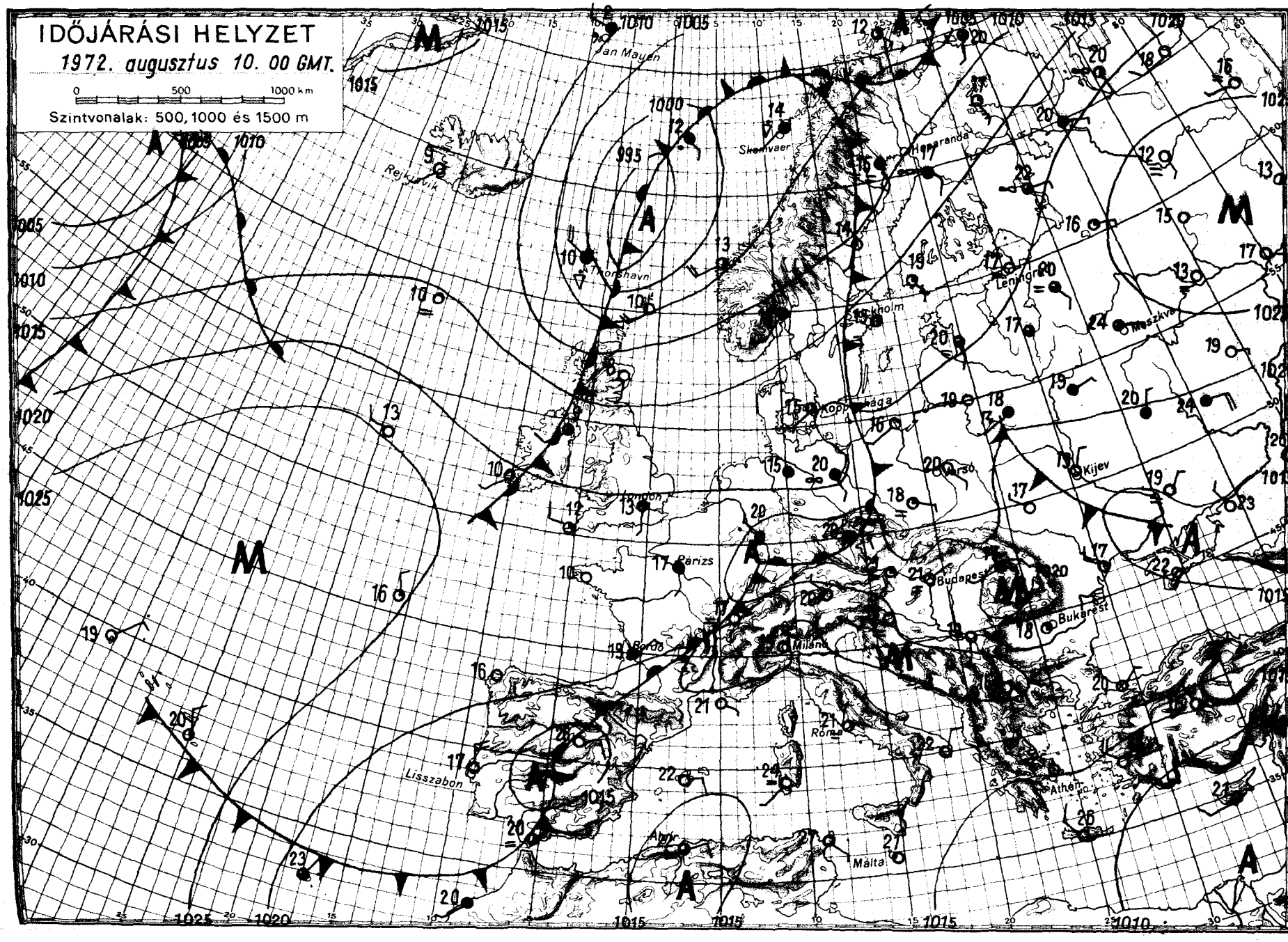
IDŐJÁRÁSI HELYZET
1972. augusztus 10. 00 GMT.
0 500 1000 km
Szintvonalak: 500, 1000 és 1500 m
Jan Mayen
Rejkjavik
Thorshavn
Skemvaer
Haparanda
Leningrad
Moszkva
Koppenhága
Kijev
London
Párizs
Budapest
Bukarest
Bordó
Milano
Róma
Athén
Lisszabon
Málta

IDŐJÁRÁSI NAPIJELENTÉS

ЕЖЕДНЕВНЫЙ МЕТЕОРОЛОГИЧЕСКИЙ БЮЛЛЕТЕНЬ • DAILY WEATHER REPORT
BULLETIN QUOTIDIEN DE TEMPS • TÄGLICHER WETTERBERICHT

KIADJA AZ ORSZÁGOS METEOROLÓGIAI INTÉZET
BUDAPEST II. KITAIBEL PÁL UTCA 1
TELEFON: KÖZPONT: 353-500, IDŐJELZŐ OSZT.: 150-110

MEGJELENIK NAPONKÉNT • ELŐFIZETÉSI ÁRA A POSTAI KÖLTSÉGGEL EGYÜTT NEGYEDÉVRE 60, Ft
KIADÁSÉRT FELEL AZ INTÉZET IGAZGATÓJA

85. évfolyam 224. szám + Budapest + 1972. augusztus 11. péntek

Az időjárási helyzet ma reggel és a várható időjárás:

Az Ibériai-félsziget felől folyamatosan páradus és hüvös légtömegek áramlanak Franciaországon, a Benelux-államokon keresztül a Balti-tenger vidéke fölé. Hatásukra ezeken a területeken változékony, felhősebb, többfelé esős az időjárás, a nappali felmelegedés pedig az elmult napon egy-két fokkal az évszaknak megfelelő értékek alatt maradt. Közép-Európa időjárását továbbra is a leszálló légmozgások irányitják, ennek következtében itt száraz, meleg az idő. A következő 36 órában a Kárpát-medencében az időjárás alakulásában lényeges változás nem lesz.

Hazánkban csütörtökön száraz napos, meleg idő volt. Az ország nagy részén 9, 12 órán át sütött a nap. A hőmérséklet napközben 29, 33 fokig emelkedett. Péntek hajnalra általában 17, 21 fokig hült le a levegő. Délelőtt folytatódott a napos meleg idő, 11 órakor a hőmérséklet 27, 31 fok között váltakozott.

Ma 12 órakor Budapesten a hőmérséklet 31 fok volt, a tengerszintre átszámitott légnyomás 766 mm, gyengén süllyedő irányzatu.

A Balaton vizének hőmérséklete 11 órakor Siófoknál: 25 fok volt.

Várható időjárás szombat estig:

Kevés felhő, eső nem valószinü.
Éjszaka gyenge, napközben kissé megélénkülő szél.
Meleg idő.

Várható legalacsonyabb éjszakai hőmérséklet: 16, 21,
legmagasabb nappali hőmérséklet szombaton: 29, 33 fok között.

Dunay Sándorné s.k.

A hőmérséklet napi középértéke és eltérése a 100 évi átlagtól /Budapesten/:

1972. VIII. 10.: 26,2 C° 5,1 C°

1871 óta ezen a napon Budapesten előfordult:

legmagasabb hőmérséklet 37,9 C° /1946/
legalacsonyabb hőmérséklet 9,4 C° /1916/.

72.0426.

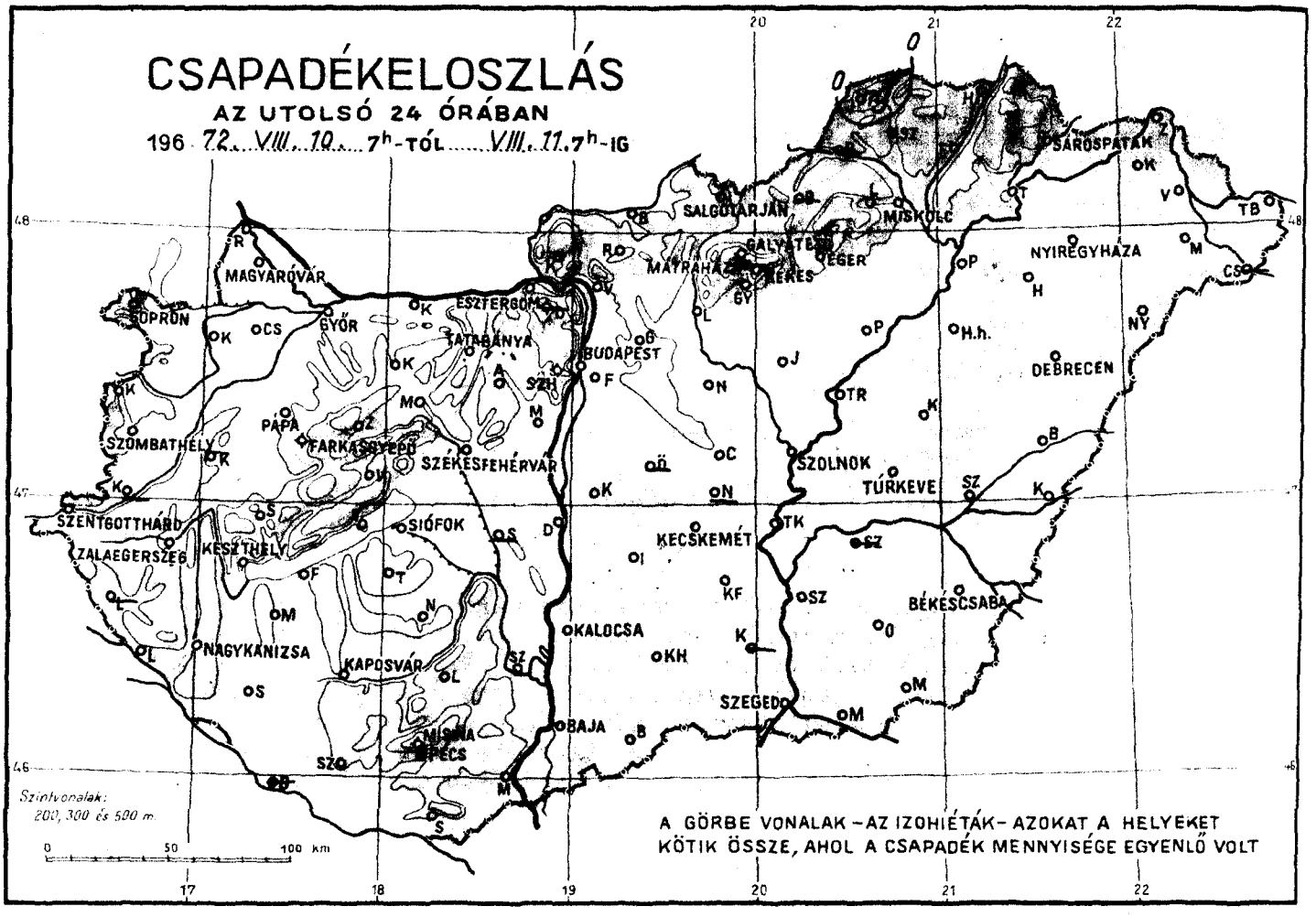
CSAPADÉKELOSZLÁS
AZ UTOLSÓ 24 ÓRÁBAN
196 72. VIII. 10. 7h-TÓL VIII. 11. 7h-IG
SÁROSPATAK
SALGÓTARJÁN
MISKOLC
GALYATETŐ
EGER
MÁTRAHÁZA
KÉKES
NYIREGYHÁZA
MAGYARÓVÁR
SOPRON
GYŐR
ESZTERGOM
TATABÁNYA
BUDAPEST
DEBRECEN
PÁPA
FARKASGYEPŰ
SZÉKESFEHÉRVÁR
SZOMBATHELY
SZOLNOK
TÚRKEVE
SZENTGOTTHÁRD
SIÓFOK
KECSKEMÉT
ZALAEGERSZEG
KESZTHELY
BÉKÉSCSABA
KALOCSA
NAGYKANIZSA
KAPOSVÁR
SZEGED
BAJA
MISKOLC
PÉCS
Szintvonalak:
200, 300 és 500 m.
0 50 100 km
A GÖRBE VONALAK – AZ IZOHIÉTÁK – AZOKAT A HELYEKET KÖTIK ÖSSZE, AHOL A CSAPADÉK MENNYISÉGE EGYENLŐ VOLT

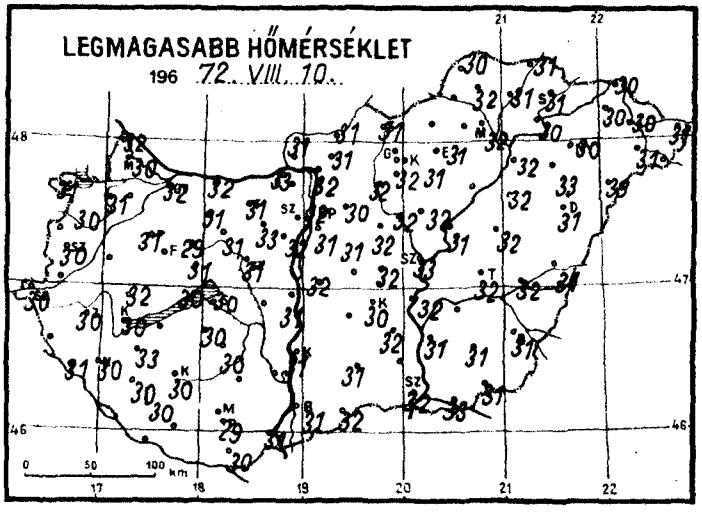
LEGMAGASABB HŐMÉRSÉKLET
196 72. VIII. 10.

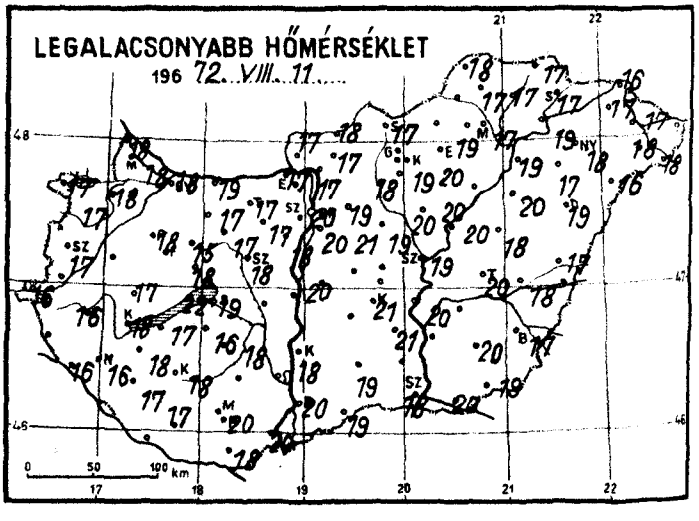
LEGALACSONYABB HŐMÉRSÉKLET
196 72. VIII. 11.

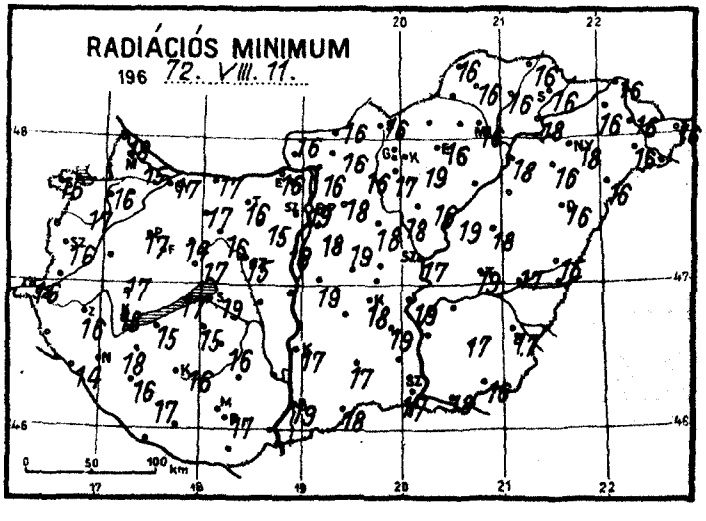
RADIÁCIÓS MINIMUM
196 72. VIII. 11.

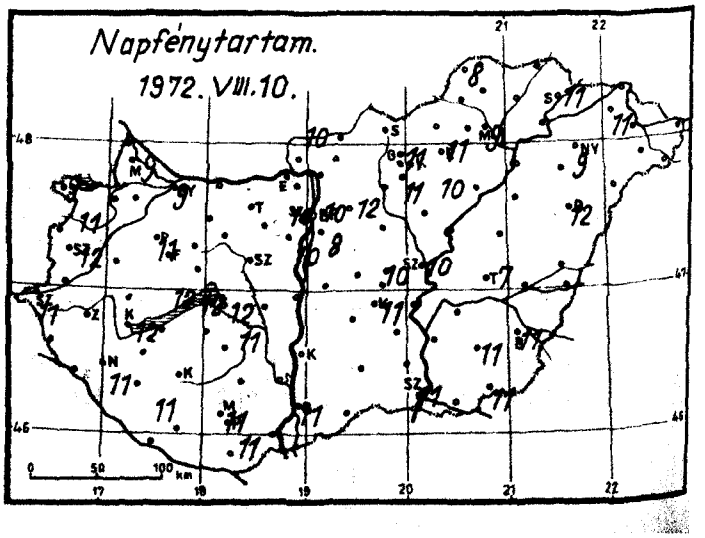
Napfénytartam.
1972. VIII. 10.

1972. augusztus hó,

11. nap péntek

	Az utolsó 24 óra adatai								
	Csapadék (mm)		Hőmérsékleti szélsőségek			Napsütés (óra) tegnap	24 órai csapadék mm		
			tegnapi nappali max.	éjszakai min.	min. 5 cm-en				
12815 Magyaróvár	.		30	18	15	9	Rajka	.	
822 Győr	.	≡	32	18	17	9	Kapuvár	.	
825 Pápa	.	=	31	18	17	11	Csorda	.	⌒
805 Sopron	.		31	17	16	9	Komárom	.	⌒
812 Szombathely	.	=	30	17	16	12	Káld	–	
910 Szentgotthárd	.	≡	30	16	16	11	Kőszeg	.	
915 Zalaegerszeg	.	≡	30	16	16		Körmend	–	
Lenti	–						Letenye	.	
925 Nagykanizsa	.	≡	30	16	16	11	Sümeg	.	
920 Keszthely	.	≡	30	18	18	12	Zirc	.	
Tihany	.		30	22	17		Kisbér	.	⌒
935 Siófok	.	=	30	19	19	12	Mór	.	⌒
942 Pécs	.	=	29	20	17	11	Alcsút	.	⌒
941 Misinatető (534 m)	.		28	23	18	11	Esztergom	.	
Siklós	.	⌒	30	18	–		Dobogókő	–	
827 Farkasgyepű (400 m)	.	⌒	30	19	18		Fonyód	.	
Veszprém	.		31	18	17		Tab	.	
833 Tatabánya	.	⌒	31	17	16		Sárbogárd	–	
843 Budapest Lőrinc	.	=	31	20	18	8	Lengyel	–	
840 Budapest OMI	.		32	20	19	10	Nagykónyi	.	⌒
841 Budapest (Szabadságh., 474 m)	.		29	21	17	10	Marcali	.	⌒
Martonvásár	.		32	18	18	10	Somogyszob	.	
835 Székesfehérvár	.	≡	31	18	15		Kaposvár	.	⌒
Dunaújváros	.		31	–	–		Barcs	.	≡
Szekszárd	.		–	–	–		Szigetvár	.	
Mohács	.		31	20	–		Bácsalmás	.	⌒
960 Baja	.		31	20	19	11	Kiskunhalas	.	
955 Kalocsa	.		31	18	17		Izsák	.	
Cegléd	.		32	–	–	10	Kunsztmiklós	.	
860 Szolnok	.	=	33	19	17	10	Örkény	.	
970 Kecskemét	.	=	30	21	18	11	Nagykáta	.	
Kiskunfélegyháza	.		32	21	19		Jászapáti	.	
982 Szeged	.	=	32	18	17	11	Tiszakécske	.	
Mezőhegyes	.	⌒	31	19	16	11	Nagykőrös	.	
Orosháza	.		31	20	17	11	Kistelek	–	
990 Békéscsaba	.		31	17	17	11	Makó	.	
875 Túrkeve	.		32	20	17	7	Szentes	.	
Berettyóújfalu	.		31	17	15		Szarvas	–	
882 Debrecen	.	=	31	19	16	12	Szeghalom	.	⌒
892 Nyíregyháza	.	=	30	18	18	9	Körösszakál	–	
788 Kisvárda	.		30	17	16	11	Tiszaroff	.	
Mátészalka	.		31	18	16		Poroszló	–	
Tiszabecs	.		31	17	16		Karcag	.	
Vác	.		32	17	16		Hortobágy	.	
Gödöllő	.		30	19	18	12	Polgár	.	
Lőrinci	.		32	18	16		Hajdúdorog	.	
Gyöngyös	.		32	19	17	11	Nyírlugos	.	
Balassagyarmat	.		31	18	16		Csenger	.	
755 Salgótarján	.		31	17	16		Vásárosnamény	.	⌒
Galyatető (932 m)	.		26	16			Záhony	.	
851 Kékestető (1000 m)	.		24	19	14	11	Királyrét	.	
Mátraháza (872 m)	.		31	20	19	10	Romhány	.	
865 Eger	.		31	19	16	11	Borsodnádasd	–	
Putnok	–						Jósvafő	ny	
Lillafüred	.		31	17	16		Szendrőlád	.	⌒
772 Miskolc	.	–	32	17	16	9	Hidasnémeti	.	
Fügöd	.		31	17	16		Tokaj	.	
778 Sárospatak	.		31	17	16	11	Szentendre	.	

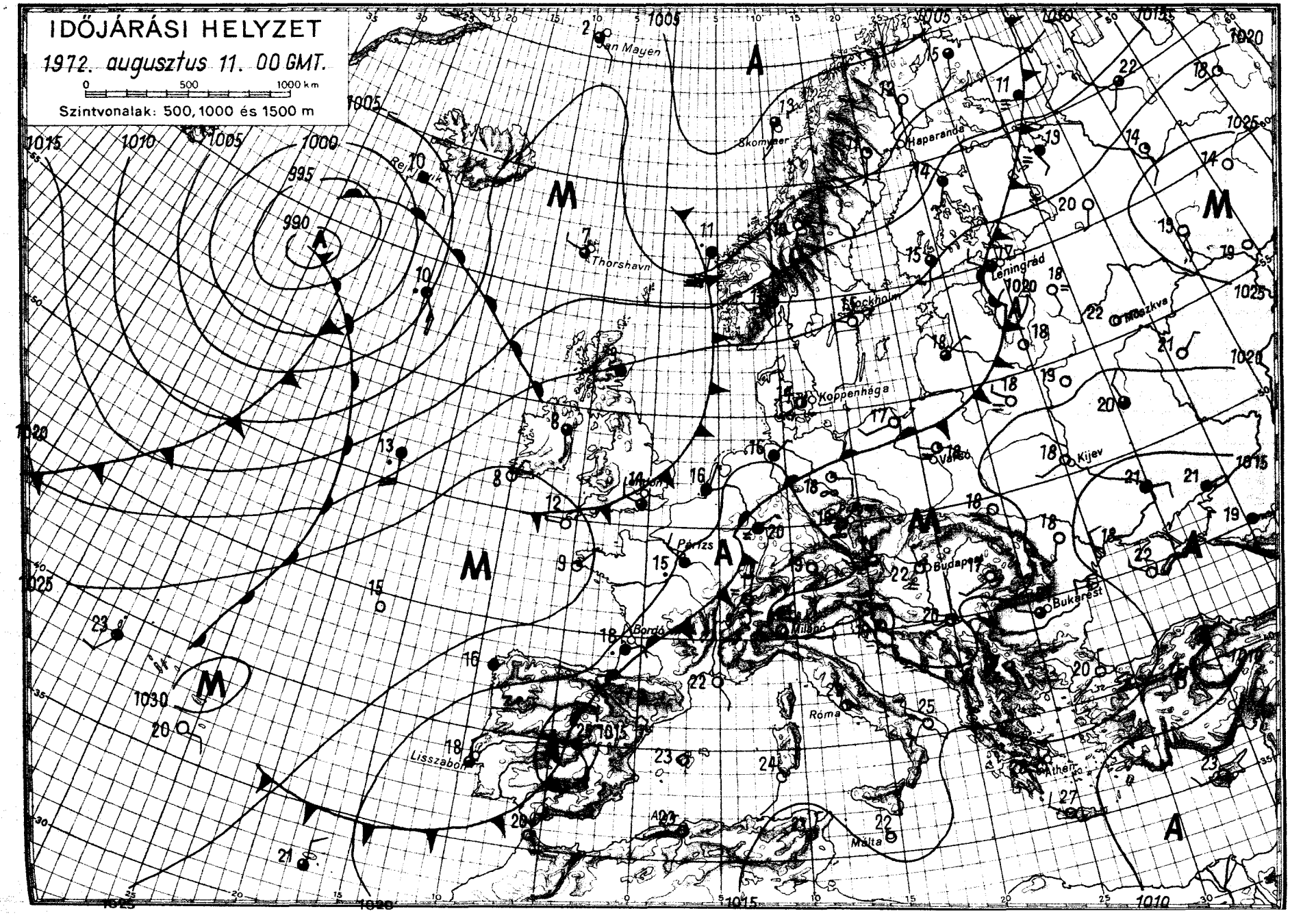
IDŐJÁRÁSI HELYZET
1972. augusztus 11. 00 GMT.
0 500 1000 km
Szintvonalak: 500, 1000 és 1500 m
Jan Mayen
Skomyaer
Haparanda
Thorshavn
Leningrád
Stockholm
Moszkva
Koppenhága
Varsó
Kijev
Budapest
Bukarest
Párizs
Bordó
Milánó
Róma
Lisszabon
Athén
Málta
A
M

IDŐJÁRÁSI NAPIJELENTÉS

ЕЖЕДНЕВНЫЙ МЕТЕОРОЛОГИЧЕСКИЙ БЮЛЛЕТЕНЬ • DAILY WEATHER REPORT
BULLETIN QUOTIDIEN DE TEMPS • TÄGLICHER WETTERBERICHT

KIADJA AZ ORSZÁGOS METEOROLÓGIAI INTÉZET
BUDAPEST II. KITAIBEL PÁL UTCA 1
TELEFON: KÖZPONT: 353-500, IDŐJELZŐ OSZT.: 150-410

MEGJELENIK NAPONKÉNT * ELŐFIZETÉSI ÁRA A POSTAI KÖLTSÉGGEL EGYÜTT NEGYEDÉVRE 60, Ft
KIADÁSÉRT FELEL AZ INTÉZET IGAZGATÓJA

85. évfolyam 225. szám + Budapest + 1972. augusztus 12. szombat

Az időjárási helyzet ma reggel és a várható időjárás:

A Földközi-tenger medencéjében, a Balkán-félszigeten, a Kárpát-medence keleti felén és a Szovjetunió európai területének nagy részén tovább tart a száraz, általában napos, az évszaknak megfelelőnél is melegebb idő.
Az Atlanti óceán felől áramló hüvösebb, nedvesebb levegő ma hajnalban elérte a Helsinki-Varsó-Sopron-Zürich-Bordeaux vonalat, főként a Balti-tenger és Franciaország térségében okozva esőket, záporokat, zivatarokat. A következő 36 órában a Kárpát-medencét is fokozatosan elárasztja a hüvösebb levegőnek egy szárazabb hulláma, ezért továbbra is általában napos száraz időre számithatunk, de a hőmérséklet az évszaknak megfelelő értékre mérséklődik.

Hazánkban pénteken száraz, napos, meleg idő volt. A hőmérséklet a koradélutáni órákra 30-34 fokig emelkedett. Szombat hajnalra 15-22 fokig hült le a levegő. Ma délelőtt folytatódott a száraz, napos idő. Helyenként élénk széllel észak felől megkezdődött a hüvösebb, de száraz levegő beáramlása hazánk területére, ezért a hőmérséklet 11 órára az északi megyékben csak 23-25, máshol 26-30 fokig emelkedett.

Ma 12 órakor Budapesten a hőmérséklet 29 fok, a tengerszintre átszámitott légnyomás 765 mm, alig változik.

A Balaton vizének hőmérséklete 11 órakor Siófoknál 26 fok volt.

Várható időjárás vasárnap estig:

Kisebb felhőátvonulások, néhány helyen futó záporral, zivatarral.
Többórás napsütés.
Mérsékelt, időnként élénk északi, északkeleti szél.
A kánikula mérséklődik, de meleg marad az idő.
Várható legalacsonyabb nappali hőmérséklet vasárnap: 25-30 fok között.

Vissy Károly s.k.

A hőmérséklet napi középértéke és eltérése a 100 évi átlagtól /Budapesten/:

1972. VIII. 11.:	27,2 C°	+6,1 C°

1871 óta ezen a napon Budapesten előfordult:

legmagasabb hőmérséklet	37,9 C° /1921/	
legalacsonyabb hőmérséklet	10,5 C° /1885/.	72.0427.

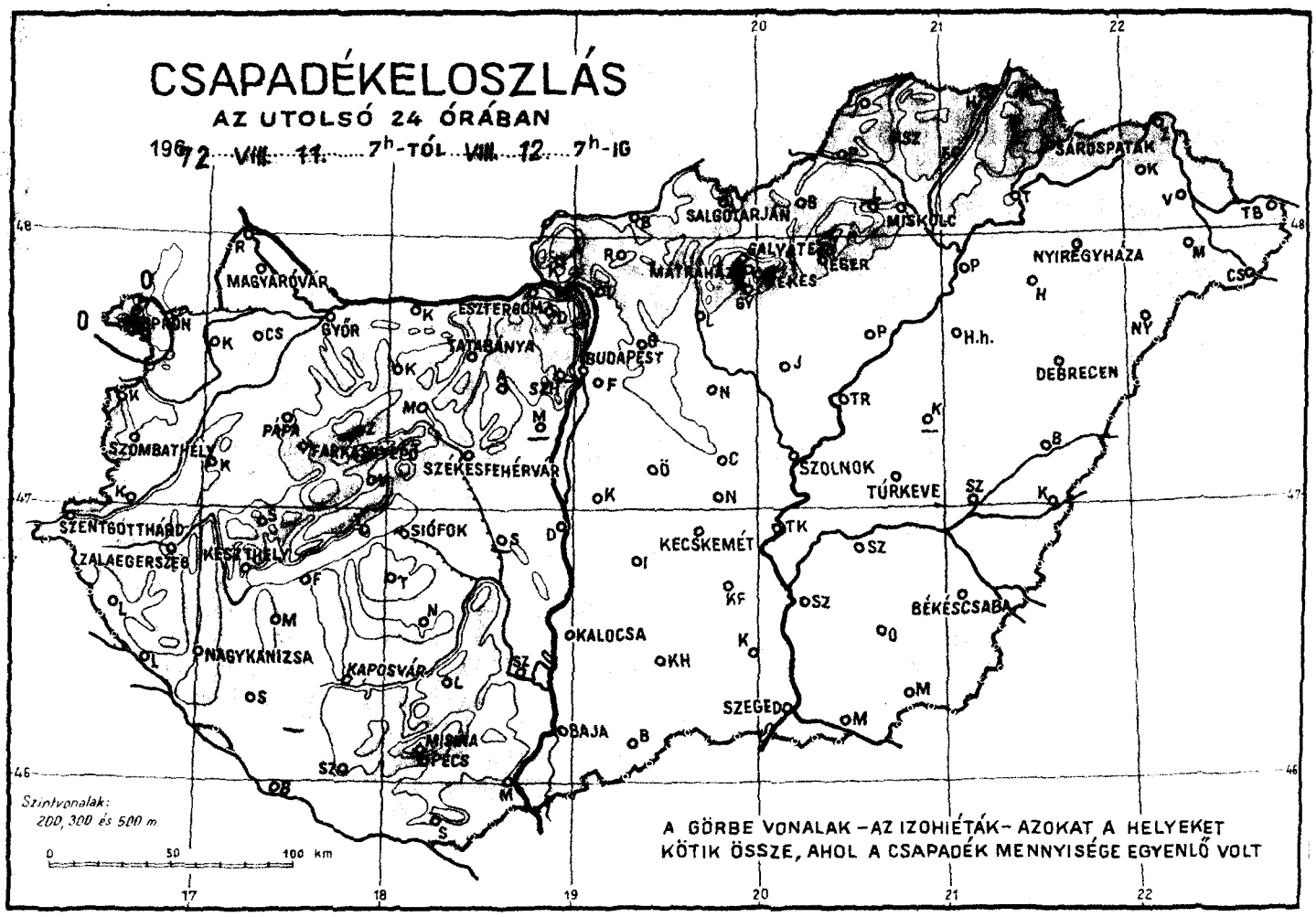
CSAPADÉKELOSZLÁS
AZ UTOLSÓ 24 ÓRÁBAN
1972 VIII. 11. 7h-TÓL VIII. 12. 7h-IG
SÁROSPATAK
SALGÓTARJÁN
MISKOLC
NYÍREGYHÁZA
MAGYARÓVÁR
ESZTERGOM
GYŐR
TATABÁNYA
BUDAPEST
DEBRECEN
SZOMBATHELY
PAPA
SZÉKESFEHÉRVÁR
SZOLNOK
TÚRKEVE
SZENTGOTTHÁRD
SIÓFOK
KECSKEMÉT
ZALAEGERSZEG
KESZTHELY
BÉKÉSCSABA
KALOCSA
NAGYKANIZSA
KAPOSVÁR
SZEGED
BAJA
PÉCS
Szintvonalak:
200, 300 és 500 m
0 50 100 km
A GÖRBE VONALAK – AZ IZOHIÉTÁK – AZOKAT A HELYEKET
KÖTIK ÖSSZE, AHOL A CSAPADÉK MENNYISÉGE EGYENLŐ VOLT

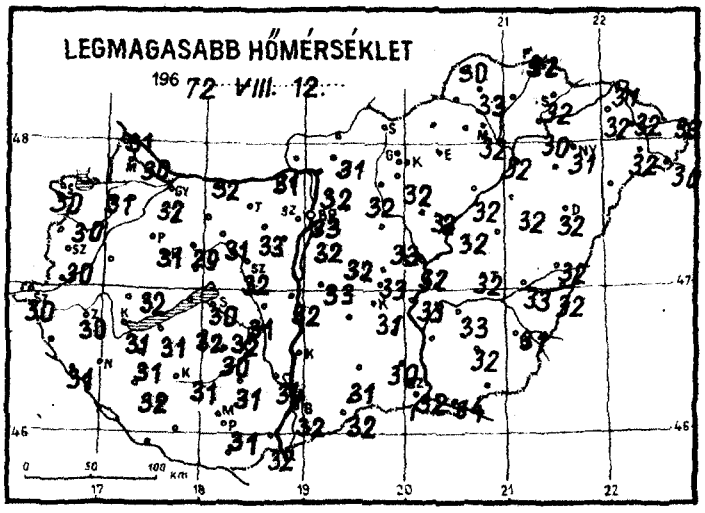
LEGMAGASABB HŐMÉRSÉKLET
1972 VIII. 12.

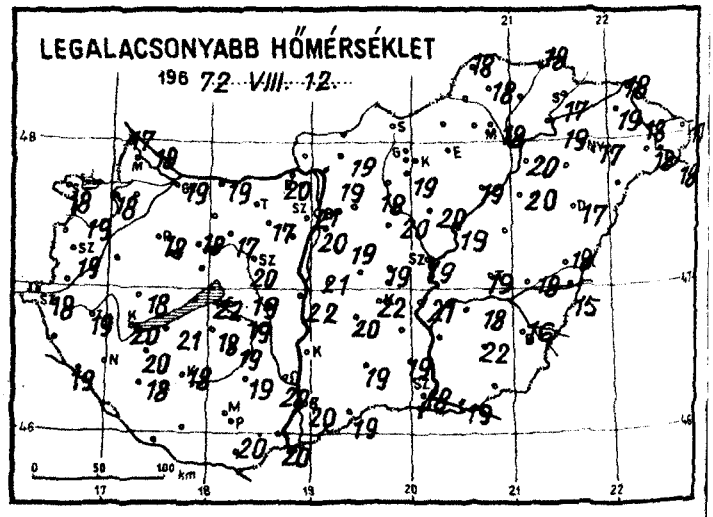
LEGALACSONYABB HŐMÉRSÉKLET
1972 VIII. 12.

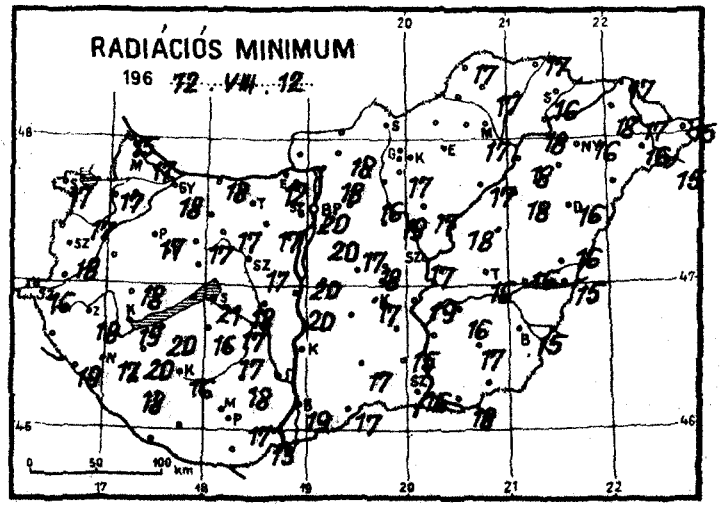
RADIÁCIÓS MINIMUM
1972 VIII. 12.

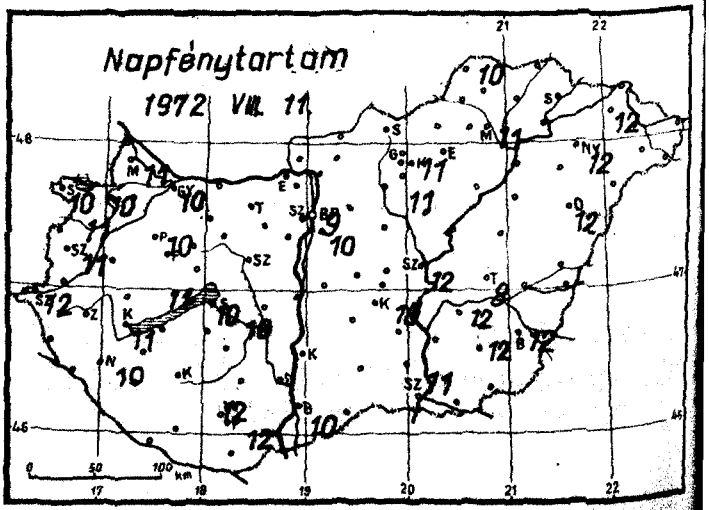
Napfénytartam
1972 VIII. 11.

1972. augusztus hó,
12. nap szombat

	Az utolsó 24 óra adatai						24 órai csapadék mm		
	Csapadék (mm)		Hőmérsékleti szélsőségek: tegnapi nappali max.	éjszakai min.	min. 5 cm-en	Napsütés (óra) tegnap			
12815 Magyaróvár	.		30	18	17	11	Rajka	.	
822 Győr	.		32	19	18	10	Kapuvár	.	
825 Pápa	.		31	18	17	10	Bábolna	.	
805 Sopron	ny	R	30	18	17	10	Komárom	.	⌓
812 Szombathely	.		30	19	18	11	Káld	–	
910 Szentgotthárd	.		30	18	16	12	Sóp. Korpács	.	
915 Zalaegerszeg	.		30	19	18		Körmend	–	
Lenti	.		30	19	16		Letenye	.	
925 Nagykanizsa	.		31	19	17	10	Sümeg	.	
920 Keszthely	.		31	20	19	11	Ziro	.	
Tihany	–						Kisbér	–	
935 Siófok	.		30	22	21	10	Mór	.	
942 Pécs	.		31	20	17	12	Alcsút	.	
941 Misinatető (534 m)	.		28	21	18	12	Esztergom	.	⌓
Siklós	.	⌓	31	18	–		Dobogókő	–	
827 Farkasgyepű (400 m)	.	⌓	30	16	16		Fonyód	.	
Veszprém	–						Tab	.	
833 Tatabánya	.	⌓	32	19	17		Sárbogárd	.	
839 Budapest (Ferihegy)	.		32	20	20	10	Nhörcsögp. Lengyel	.	
840 Budapest OMI	.		33	21	20	9	Nagykónyi	.	⌓
841 Budapest (Szabadságh. 474 m)	–						Marcali	.	
Martonvásár	–						Somogyszob	.	
835 Székesfehérvár	.		32	20	17		Kaposvár	.	
Dunaújváros	.		32	22	20		Barcs	.	
Szekszárd	.		34	20			Hőmoksztgy. Szigetvár	.	
Mohács	.		32	20			Bácsalmás	.	⌓
960 Baja	.		32	20	19	10	Kiskunhalas	.	
955 Kalocsa	.						Izsák	.	
Cegléd	–	⌓	33	19	18	11	Kunsztmiklós	.	
860 Szolnok	.		32	19	17	12	Örkény	.	
970 Kecskemét	.		31	22	17	10	Nagykáta	.	
Kiskunfélegyháza	.		32	20	19		Jászapáti	.	⌓
982 Szeged	.		32	18	16	11	Tiszakécske	.	
Mezőhegyes	.	⌓	32	16	14	12	Nagykőrös Mohor	.	
Orosháza	.		32	22	17	12	Kistelek	.	
990 Békéscsaba	.		32	16	15	12	Makó	.	
875 Túrkeve	.		32	19	16	8	Szentes	.	
Berettyóújfalu	.		32	18	16		Szarvas	.	
880 Debrecen	.		32	17	16	12	Szeghalom	.	⌓
892 Nyíregyháza	.		31	17	16	12	Körösszakál	.	
Kisvárda	.		32	19	18	12	Tiszaroff	.	
788 Mátészalka	.	⌓	32	18	16		Poroszló	.	
Tiszabecs	.		33	17	15		Karcag	–	
Vác	.		32	19	18		Hortobágy	.	
Gödöllő	.		31	20	18	10	Polgár	.	
Lőrinci	.	≡	32	18	16		Hajdúdorog	–	
Gyöngyös	.		32	19	17	11	Nyírlugos	–	
Balassagyarmat	.	⌓	31	17	17		Csenger Pátyod	.	
755 Salgótarján	.		31	18	17		Vásárosnamény	.	⌓
Galyatető (932 m)	.	⌓	27	18			Záhony	.	
851 Kékestető (1000 m)	.		24	18	16	11	Királyrét Vámosmikola	–	
Mátraháza (672 m)	.		32	19	18	11	Romhány	.	
865 Eger Kompolt	.		32	19	16	11	Borsodnádasd	–	
Putnok	.						Jósvafő	.	
Lillafüred	–		32	19	17		Szendrőlád	.	
772 Miskolc	.		32	18	17	11	Hidasnémeti	.	
Fügöd	.		32	17	16		Tokaj	.	
778 Sárospatak	.		32	20	18	12	Szentendre	.	

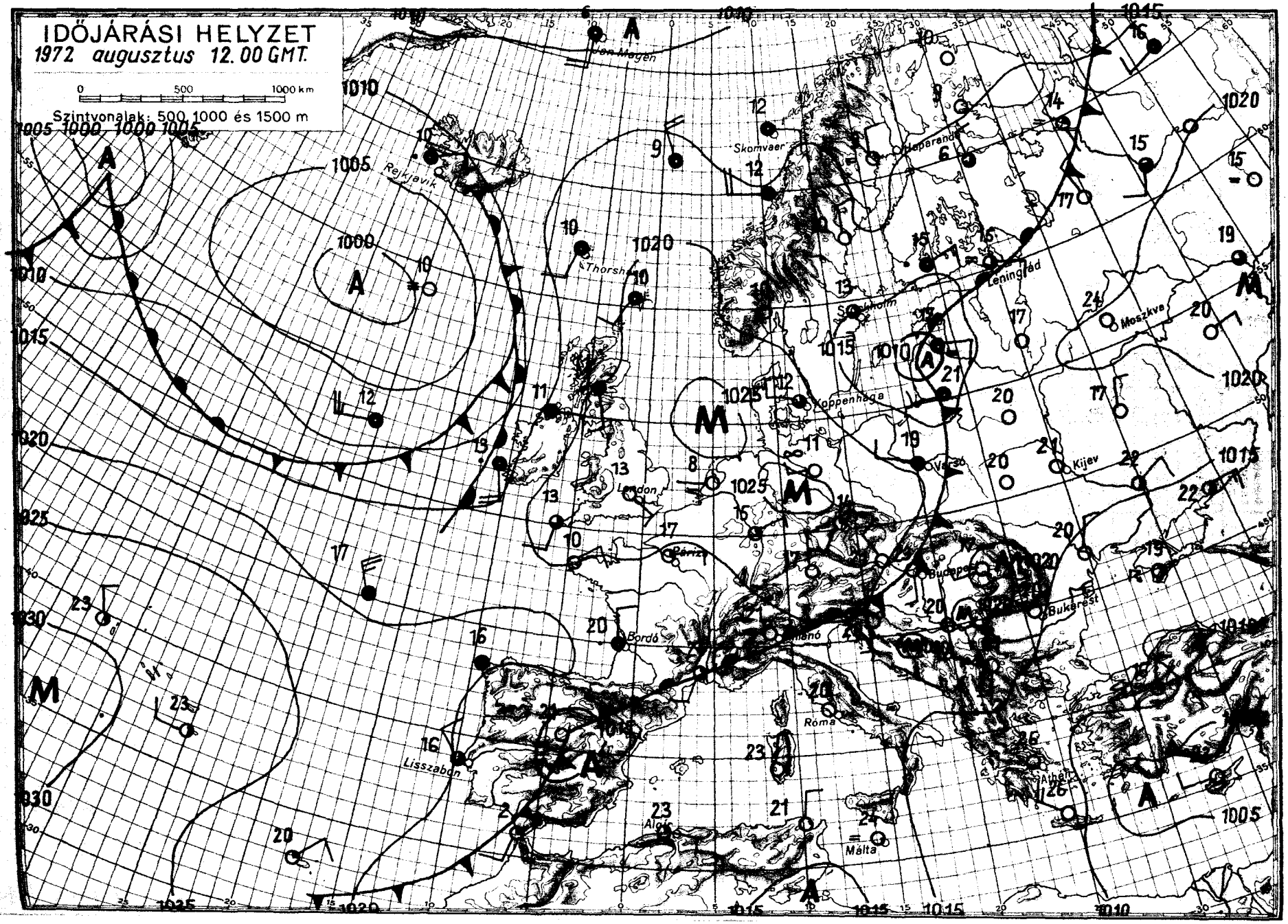
IDŐJÁRÁSI HELYZET
1972 augusztus 12.00 GMT.
0 500 1000 km
Szintvonalak: 500 1000 és 1500 m
Jan Mayen
Reykjavik
Thorshavn
Skomvaer
Stockholm
Leningrád
Moszkva
Koppenhaga
London
Párizs
Bordó
Milánó
Róma
Lisszabon
Algír
Málta
Athén
Bukarest
Budapest
Kijev
Vilnius

IDŐJÁRÁSI NAPIJELENTÉS

ЕЖЕДНЕВНЫЙ МЕТЕОРОЛОГИЧЕСКИЙ БЮЛЛЕТЕНЬ • DAILY WEATHER REPORT
BULLETIN QUOTIDIEN DE TEMPS • TÄGLICHER WETTERBERICHT

KIADJA AZ ORSZÁGOS METEOROLÓGIAI INTÉZET
BUDAPEST II. KITAIBEL PÁL UTCA 1
TELEFON: KÖZPONT: 353-500, IDŐJELZŐ OSZT.: 150-410

MEGJELENIK NAPONKÉNT • ELŐFIZETÉSI ÁRA A POSTAI KÖLTSÉGGEL EGYÜTT NEGYEDÉVRE 60, Ft
KIADÁSÉRT FELEL AZ INTÉZET IGAZGATÓJA

85. évfolyam 226. szám + Budapest + 1972. augusztus 13. vasárnap

Az időjárási helyzet ma reggel és a várható időjárás:

Az óceánról áramló hüvös levegő miután elárasztotta szárazföldünk nyugati részeit, a lengyel-német síkságon keresztül folytatta utját a Szovjetunió északnyugati részei felé. A hüvös levegővel elárasztott területeken záporok, heves zivatarok keletkeztek és a nagy meleg megszünt, Ezzel szemben a Földközi-tenger térségében, Olaszországban, az Alpok és a Kárpátok környékén és Délkelet-Európában még mindig igen meleg az idő. Vannak helyek ahol éjszaka sem hül le a levegő 20 foknál hüvösebbre és napközben sokfelé mérnek 30 fok feletti hőmérsékletet. A Kárpát-medencében és környékén az elkövetkező 36 órában is folytatódik a meleg idő.

Hazánkban szombaton napos, meleg idő volt. A hőmérséklet csucsértéke általában 26, 30 fok között alakult, de a délkeleti megyékben 32, 34 fokos maximumok is előfordultak. Csak egy-két helyen volt jelentéktelen mennyiségü zápor. Szentes térségéből zivatart is jelentettek 11 mm esővel. Ma hajnalra 13, 19 fokra hült le a levegő. Délelőtt országszerte kevés felhő volt. A hőmérséklet 11 órára 24-27 fokig emelkedett.

Ma 12 órakor Budapesten a hőmérséklet 26 fok,volt, a tengerszintre átszámitott légnyomás 765 mm, alig változik.

A Balaton vizének hőmérséklete 11 órakor Siófoknál 25 fok volt.

Várható időjárás hétfő estig:

Főként nappali felhőképződés, legfeljebb néhány helyen záporral, zivatarral.
Mérsékelt, napközben kissé megélénkülő változó irányu szél.
Meleg marad az idő.

Várható legalacsonyabb éjszakai hőmérséklet: 14, 19 fok között,
legmagasabb nappali hőmérséklet hétfőn: 30 fok körül.

Kerényi Nárcisz s.k.

A hőmérséklet napi középértéke és eltérése a 100 évi átlagtól /Budapesten/:

1972. VIII. 12.:	26,6 C°	+5,2 C°

1871 óta ezen a napon Budapesten előfordult:

legmagasabb hőmérséklet	38,7 C° /1921/,
legalacsonyabb hőmérséklet	10,0 C° /1881/.

72.0428.

CSAPADÉKELOSZLÁS

AZ UTOLSÓ 24 ÓRÁBAN

196 7.2. VIII. 12. 7h-TÓL VIII. 13. 7h-IG

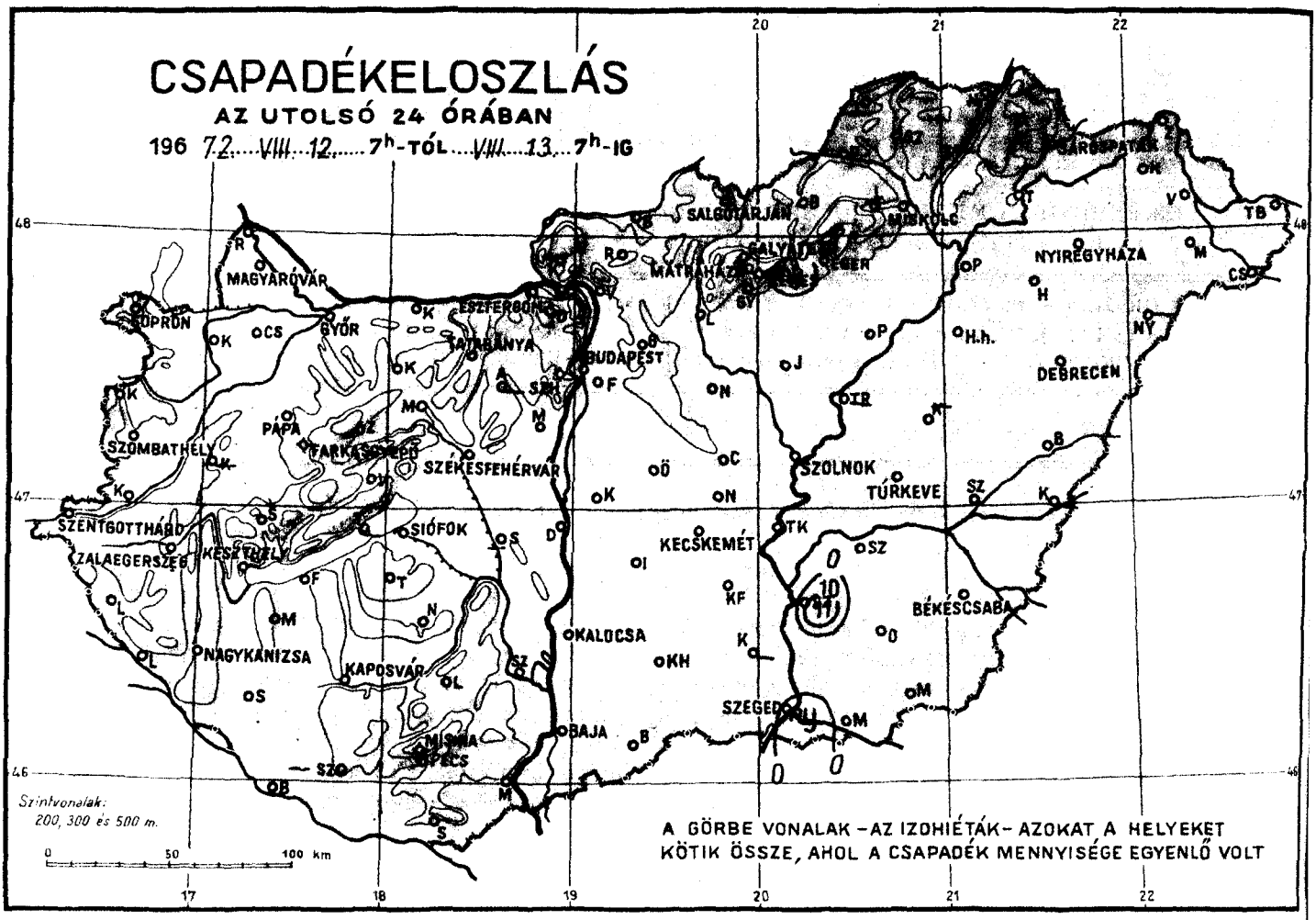

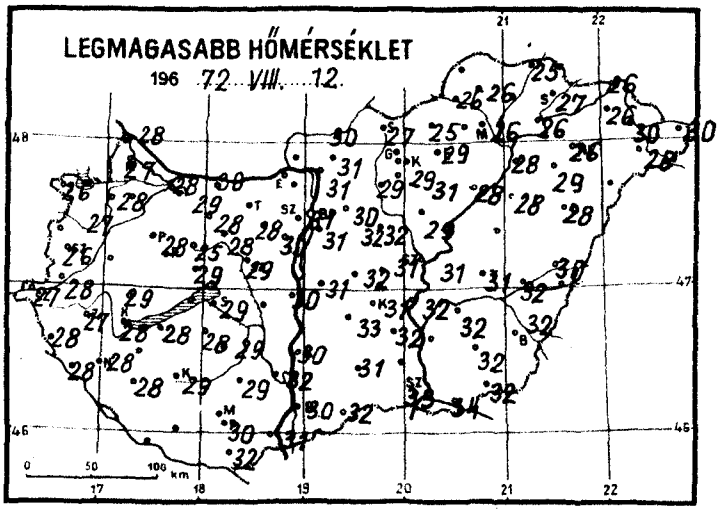

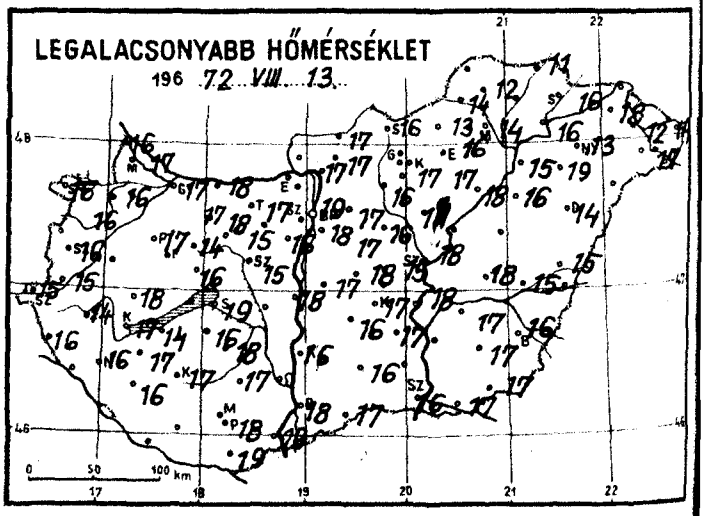

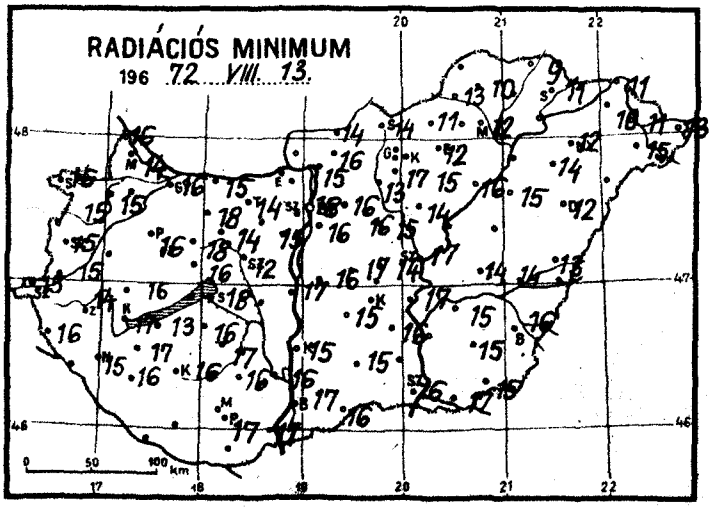

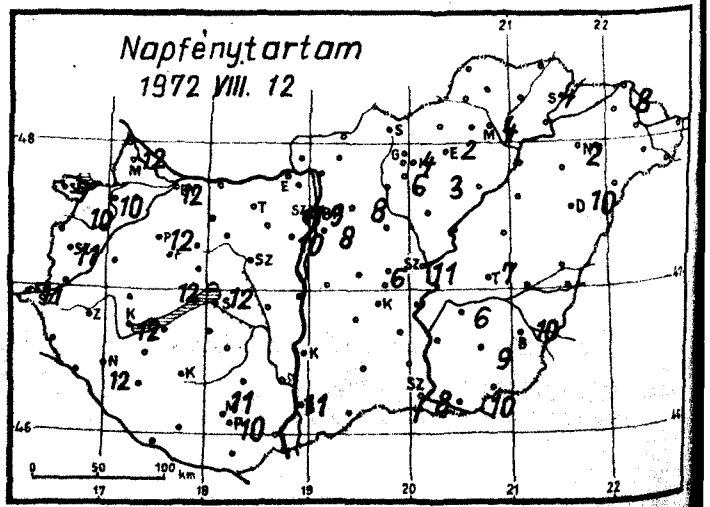

...1972. augusztus
...13nap ...vasárnap..

	Az utolsó 24 óra adatai					
	Csapadék (mm)		Hőmérsékleti szélsőségek			Napsütés (óra) tegnap
			tegnapi nappali max.	éjszakai min.	min. 5 cm-en	
12815 Magyaróvár	.		27	17	14	12
822 Győr	.		28	17	16	12
825 Pápa	.		28	17	16	12
805 Sopron	.		26	16	16	9
812 Szombathely	.		26	16	15	11
910 Szentgotthárd	.		27	15	15	11
915 Zalaegerszeg	.		27	14	14	
Lenti	.		28	16	16	
925 Nagykanizsa	.		28	16	15	12
920 Keszthely	.		28	17	17	12
Tihany	–		–		–	
935 Siófok	.		29	19	18	12
942 Pécs	.		30	18	17	10
941 Misinatető (534 m)	.		27	19	16	11
Siklós	.	⌒	32	19	–	
827 Farkasgyepű (400 m)	.	⌒	26	16	16	
Veszprém	.	⌒	29	16	16	
833 Tatabánya	.		28	17	14	
839 Budapest (Ferihegy) 845 Lőrinc	.		31	18	16	8
840 Budapest OMI	.		31	19	18	9
841 Budapest (Szabadságh. 474 m)	.		29	17	14	11
Martonvásár	.		30	16	15	10
835 Székesfehérvár	.		29	15	12	
Dunaújváros	.		30	18	17	
Szekszárd	.		32	–	16	
Mohács	.		31	19	17	
960 Baja	.		30	18	17	11
955 Kalocsa	.		30	16	15	
Cegléd	.		31	15	14	6
860 Szolnok	.		31	18	17	11
970 Kecskemét	.		31	17	–	–
Kiskunfélegyháza	.		32	17	16	
982 Szeged	ny	∇̇	33	16	16	8
Mezőhegyes	.		32	17	15	10
Orosháza	.		32	17	15	9
990 Békéscsaba	.		32	16	16	10
875 Túrkeve	.		31	18	14	7
Berettyóújfalu	.	⌒	30	15	13	
880 Debrecen 882	.		28	14	12	10
892 Nyíregyháza	.		26	13	12	2
Kisvárda 788	.		26	18	10	8
Mátészalka	.		28	17	15	
Tiszabecs	.		30	14	13	
Vác	.	⌒	31	17	15	
Gödöllő	.		30	17	16	8
Lőrinci	.	⌒	29	16	13	
Gyöngyös	.		29	17	17	6
Balassagyarmat	.	⌒	30	17	14	
755 Salgótarján	.		27	16	14	
Galyatető (932 m)	.	⌒	24	13	–	
851 Kékestető (1000 m)	ny	∇̇	22	15	12	4
Mátraháza (672 m) Kompolt	.		31	17	15	3
865 Eger	.		29	16	12	2
Putnok	.		26	14	13	
Lillafüred	.		26	15	12	
772 Miskolc	.		26	14	12	4
Fügöd	–		–			
778 Sárospatak	.		27	16	11	4

24 órai csapadék mm		
Rajka	.	
Kapuvár	.	
Csorna Bábolna	.	
Komárom	.	⌒
Káld	–	
Kőszeg Sp.Norpács	.	⌒
Körmend	.	⌒
Letenye	.	
Sümeg	.	
Zirc	.	
Kisbér	.	
Mór	.	
Alcsút	–	
Esztergom	.	
Dobogókő	–	
Fonyód	.	
Tab	.	
Sárbogárd N.horcsögp.	–	
Lengyel	.	
Nagykónyi	.	⌒
Marcali	.	⌒
Somogyszob	.	
Kaposvár	.	
Barcs Homokszt.gy.	–	
Szigetvár	.	
Bácsalmás	.	
Kiskunhalas	.	
Izsák	.	
Kunsztmiklós	.	
Örkény	.	
Nagykáta	.	
Jászapáti	.	
Tiszakécske	.	
Nagykőrös Monor	.	
Kistelek	–	
Makó	.	
Szentes	11	R
Szarvas	.	
Szeghalom	.	⌒
Körösszakál	–	
Tiszaroff	–	
Poroszló	.	
Karcag	–	
Hortobágy	.	
Polgár	.	
Hajdúdorog	.	
Nyírlugos	–	
Csenger Pátyod	–	
Vásárosnamény	.	⌒
Záhony	.	
Királyrét Vámosmikola	–	
Romhány	.	
Borsodnádasd	.	
Jósvafő	–	
Szendrőlád	.	
Hidasnémeti	.	
Tokaj	.	
Szentendre	.	

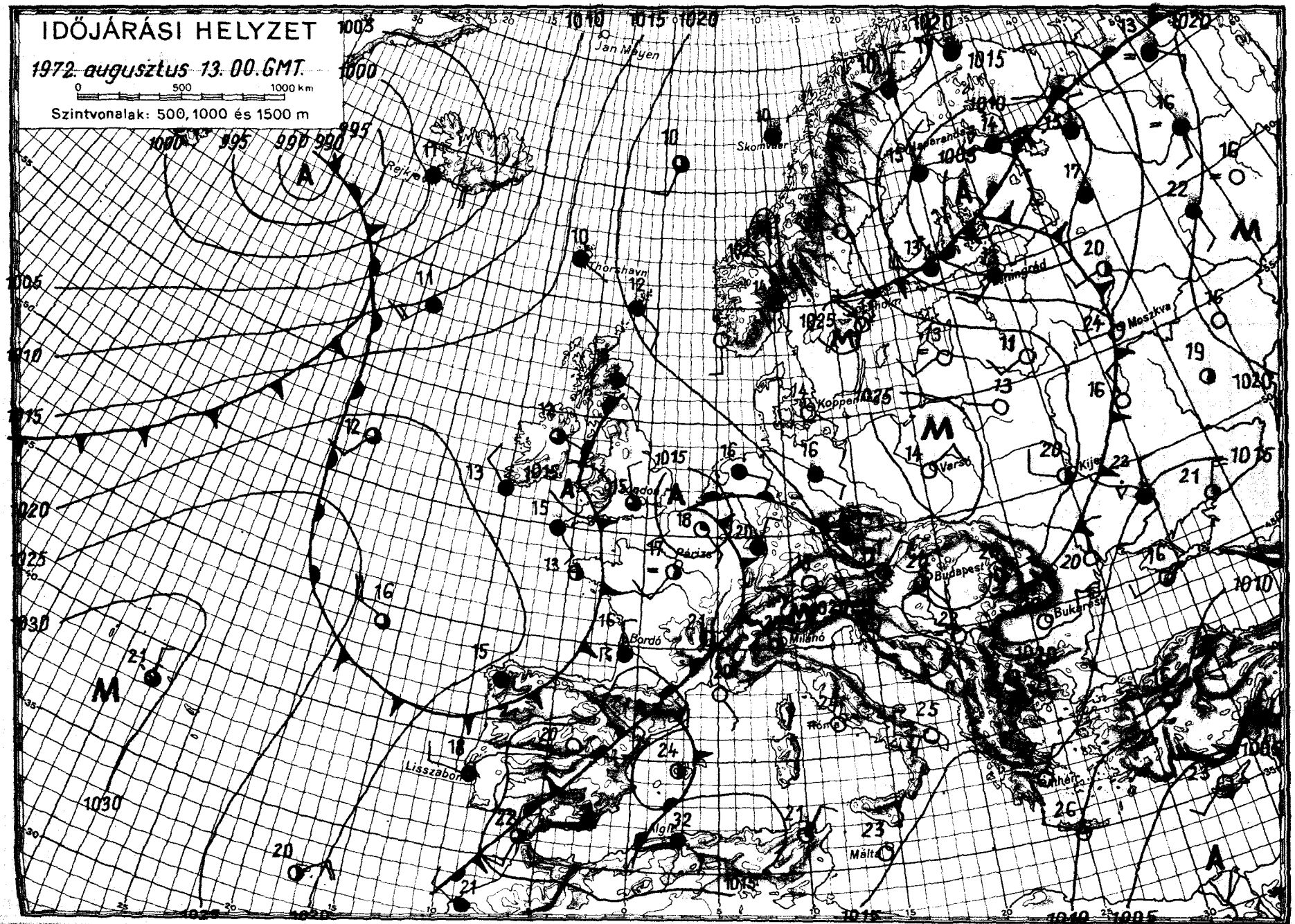

OFFSET-NYOMDA BUDAPEST

IDŐJÁRÁSI NAPIJELENTÉS

ЕЖЕДНЕВНЫЙ МЕТЕОРОЛОГИЧЕСКИЙ БЮЛЛЕТЕНЬ • DAILY WEATHER REPORT
BULLETIN QUOTIDIEN DE TEMPS • TÄGLICHER WETTERBERICHT

KIADJA AZ ORSZÁGOS METEOROLÓGIAI INTÉZET
BUDAPEST II. KITAIBEL PÁL UTCA 1
TELEFON: KÖZPONT: 353-500, IDŐJELZŐ OSZT.: 150-410

MEGJELENIK NAPONKÉNT • ELŐFIZETÉSI ÁRA A POSTAI KÖLTSÉGGEL EGYÜTT NEGYEDÉVRE 60, Ft
KIADÁSÉRT FELEL AZ INTÉZET IGAZGATÓJA

85. évfolyam 227. szám + Budapest + 1972. augusztus 14. hétfő

Az időjárási helyzet ma reggel és a várható időjárás:

Közép-Európa felett száraz, igen meleg levegő található. Ezen a területen kevés a felhő, számottevő csapadék már napok óta nem volt. Mivel a magasban délnyugati az áramlások iránya, az óceáni partvidéknél lévő hüvösebb levegő nem kerül lényegesen közelebb a Kárpát-medencéhez. Kelet-Európát fokozatosan hüvös, de nem hideg levegő árasztja el. Hatására a nagy meleg mérséklődik. Az évszaknak megfelelően alakul a hőmérséklet. A Kárpát-medence időjárásában a következő 36 órában nem lesz változás, marad a meleg idő.

Hazánkban vasárnap napos, meleg idő volt. A nap 8, 14 órán át sütött. Eső sehol sem volt. A legmagasabb hőmérséklet 28, 32 fok között alakult. Ma hajnalra 12, 21 fokig hült le a levegő. Reggel a nyugati határmegyékben néhány helyen átmenetileg köd keletkezett, de 8 órára a köd már mindenütt feloszlott. Délelőtt kevés volt a felhő, a hőmérséklet 11 órakor 26, 29 fok között volt.

Ma 12 órakor Budapesten a hőmérséklet 30 fok, a tengerszintre átszámitott légnyomás 763 mm, alig változik.

A Balaton vizének hőmérséklete 11 órakor Siófoknál 25 fok volt.

Várható időjárás kedd estig:

Napos, száraz, meleg idő.
Gyenge, napközben kissé megélénkülő keleti, délkeleti szél.
Várható legalacsonyabb éjszakai hőmérséklet: 14, 19,
legmagasabb nappali hőmérséklet kedden: 29, 34 fok között.

Bóna Márta s.k.

TÁVOLABBI KILÁTÁSOK PÉNTEK REGGELIG:

Eleinte száraz, napos, igen meleg idő, majd nyugat felől megnövekvő felhőzettel záporok, zivatarok, egy-két helyen jégeső.
A nagy meleg főként nyugaton mérséklődik. Legalacsonyabb hajnali hőmérsékletek 15, 20 fok között. Legmagasabb nappali hőmérsékletek eleinte 29, 34, később 24, 30 fok között. Jelentősebb mennyiségü /legalább 5 mm/ eső az ország területének 60 százalékán várható, főként az időszak második felében.

TÁVELŐREJELZŐ OSZTÁLY

A hőmérséklet napi középértéke és eltérése a 100 évi átlagtól /Budapesten/:

1972. VIII. 13.: 24,0 C° +3,0 C°

1871 óta ezen a napon Budapesten előfordult:

legmagasabb hőmérséklet 37,4 C° /1946/
legalacsonyabb hőmérséklet 7,4 C° /1912/.

72.0429.

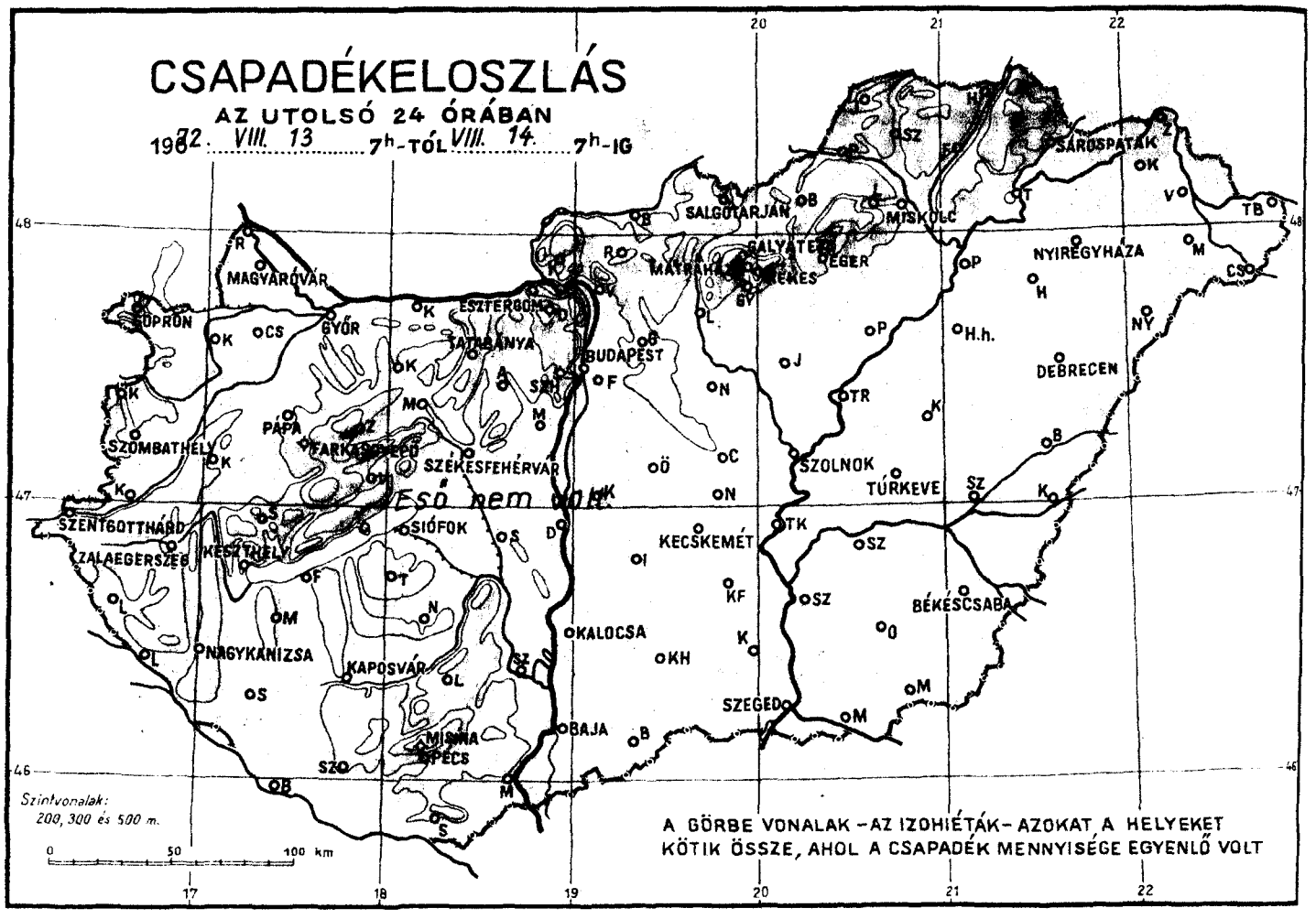
CSAPADÉKELOSZLÁS
AZ UTOLSÓ 24 ÓRÁBAN
1972. VIII. 13 7h-TÓL VIII. 14. 7h-IG
Eső nem volt
Szintvonalak: 200, 300 és 500 m.
A GÖRBE VONALAK – AZ IZOHIÉTÁK – AZOKAT A HELYEKET KÖTIK ÖSSZE, AHOL A CSAPADÉK MENNYISÉGE EGYENLŐ VOLT
SÁROSPATAK
SALGÓTARJÁN
MISKOLC
NYIREGYHÁZA
MAGYARÓVÁR
SOPRON
GYŐR
ESZTERGOM
TATABÁNYA
BUDAPEST
DEBRECEN
PÁPA
SZOMBATHELY
SZÉKESFEHÉRVÁR
SZOLNOK
TÚRKEVE
SZENTGOTTHÁRD
ZALAEGERSZEG
KESZTHELY
SIÓFOK
KECSKEMÉT
BÉKÉSCSABA
KALOCSA
NAGYKANIZSA
KAPOSVÁR
SZEGED
BAJA
MISKOLC
PÉCS

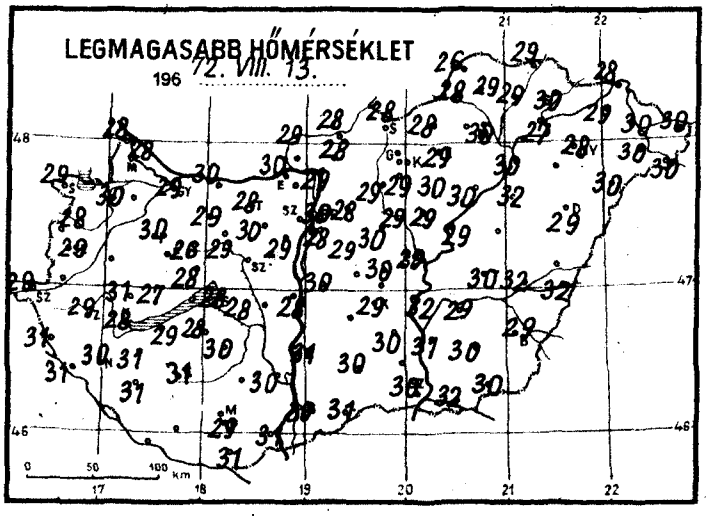
LEGMAGASABB HŐMÉRSÉKLET
1972. VIII. 13.

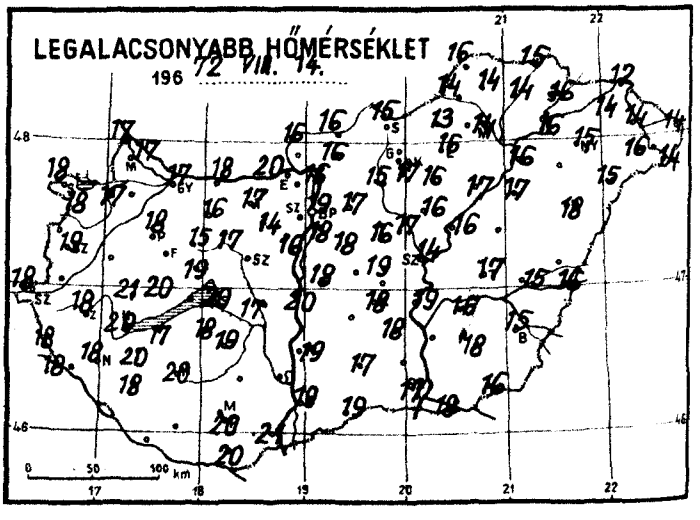
LEGALACSONYABB HŐMÉRSÉKLET
1972. VIII. 14.

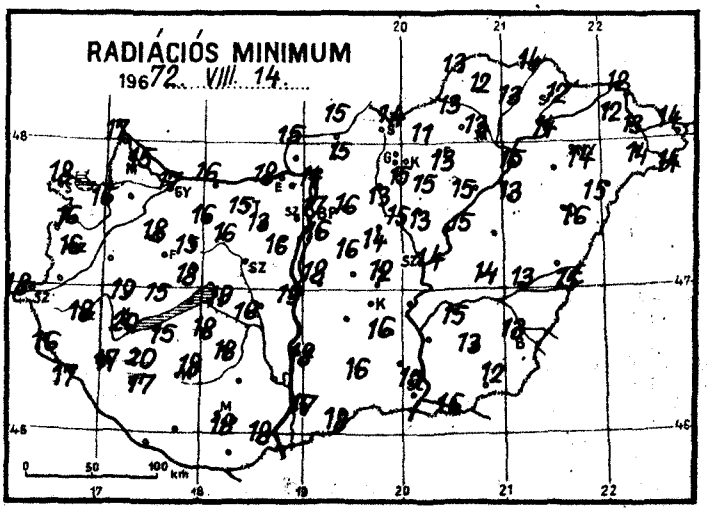
RADIÁCIÓS MINIMUM
1972. VIII. 14.

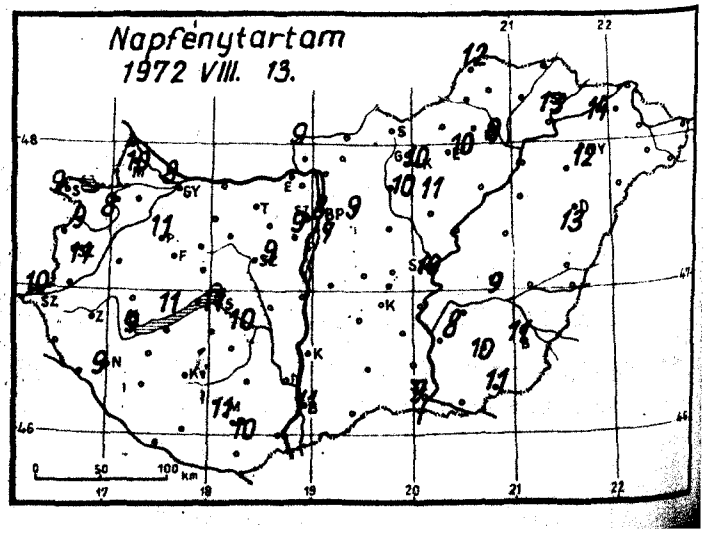
Napfénytartam
1972 VIII. 13.

1972. augusztus hó,
14. nap hétfő

	Az utolsó 24 óra adatai							24 órai csapadék mm		
	Csapadék (mm)		Hőmérsékleti szélsőségek			Napsütés (óra) tegnap				
			tegnapi nappali max.	éjszakai min.	min. 5 cm-en					
12815 Magyaróvár	•		28	17	15	10		Rajka	•	⊅
822 Győr	•	=	29	17	17	8		Kapuvár	•	
825 Pápa	•		30	18	18	11	Bábolna	[illegible]	•	
805 Sopron	•	≡	29	18	18	9		Komárom	•	⊅
812 Szombathely	•	≡	29	17	16	11		Káld	–	
910 Szentgotthárd	•	≡	29	18	18	10	Siófok/Harpács	[illegible]	•	
915 Zalaegerszeg	•		29	18	18			Körmend	–	
Lenti	•		31	18	16			Letenye	•	
925 Nagykanizsa	•	=	30	18	17	9		Sümeg	•	
920 Keszthely	•	=	28	20	20	9		Zirc	•	
Tihany	–							Kisbér	•	⊅
935 Siófok	•	=	28	20	19	11		Mór	•	⊅
942 Pécs	•		29	20	18	10		Alcsút	•	⊅
941 Misinatető (534 m)	•		30	20	16	11		Esztergom	•	
Siklós	•	⊅	31	20	–			Dobogókő	–	
827 Farkasgyepű (400 m)	•	⊅	28	20	20			Fonyód	•	
Veszprém	•	⊅	28	19	18			Tab	•	
833 Tatabánya	•	⊅	28	17	15		Kaposvár/Homokszigy.	[illegible]	•	
839 Budapest Lőrinc	•	=	28	18	16	7		Lengyel	–	
840 Budapest OMI	•		30	19	17	8		Nagykónyi	•	⊅
841 Budapest (Szabadságh., 474 m)	•		26	18	15	9		Marcali	•	⊅
Martonvásár	•		29	16	16	9		Somogyszob	•	
835 Székesfehérvár	–							Kaposvár	•	⊅
Dunaújváros	•		28	20	19		Kaposvár/Homokszigy.	[illegible]	–	
Szekszárd	•		30	–	–			Szigetvár	•	
Mohács	•	⊅	31	21	18			Bácsalmás	•	⊅
960 Baja	•		30	19	17	11		Kiskunhalas	•	
955 Kalocsa	•		31	19	18			Izsák	–	
Cegléd	•	⊅	30	19	12			Kunsztmiklós	•	
860 Szolnok	•		29	16	14	10		Örkény	–	
970 Kecskemét	•		29	18	–	–		Nagykáta	•	
Kiskunfélegyháza	•		30	18	16			Jászapáti	•	⊅
982 Szeged	•		30	17	15	9		Tiszakécske	•	
Mezőhegyes	•		30	16	12	11	Monor/Nagykőrös	[illegible]	•	
Orosháza	•		30	18	13	10		Kistelek	–	
990 Békéscsaba	•		29	15	13	11		Makó	•	
875 Túrkeve	•		30	17	14	9		Szentes	•	
Berettyóújfalu	–							Szarvas	•	
882 Debrecen	•		29	18	16	13		Szeghalom	•	⊅
892 Nyíregyháza	•		28	15	14	12		Körösszakál	•	
788 Kisvárda	•	⊅	29	14	12	14		Tiszaroff	•	
Mátészalka	•		30	16	14			Poroszló	•	
Tiszabecs	•	⊅	30	14	14			Karcag	–	
Vác	•	⊅	29	16	14			Hortobágy	•	
Gödöllő	•		28	17	16	9		Polgár	•	
Lőrinci	•	≡	29	15	13			Hajdúdorog	•	
Gyöngyös	•		29	17	15	10		Nyírlugos	•	
Balassagyarmat	•	⊅	28	16	15		Pátyod	[illegible]	•	
755 Salgótarján	•		28	15	14			Vásárosnamény	•	⊅
Galyatető (932 m)	•	⊅	26	14				Záhony	•	
851 Kékestető (1000 m)	•		21	16	13	10	Vásárosnámeola	[illegible]	•	
Mátrahára (570 m)	•		30	16	15	11		Romhány	•	
865 Eger	•		29	16	13	10		Borsodnádasd	•	
Putnok	•		28	14	13			Jósvafő	•	
Lillafüred	•		29	14	13			Szendrőlád	•	
772 Miskolc	•		30	14	13	9		Hidasnémeti	•	
Fügöd	•	⊅	29	14	13			Tokaj	•	
778 Sárospatak	•	⊅	30	16	12	13	Szentendre	[illegible]	•	⊅

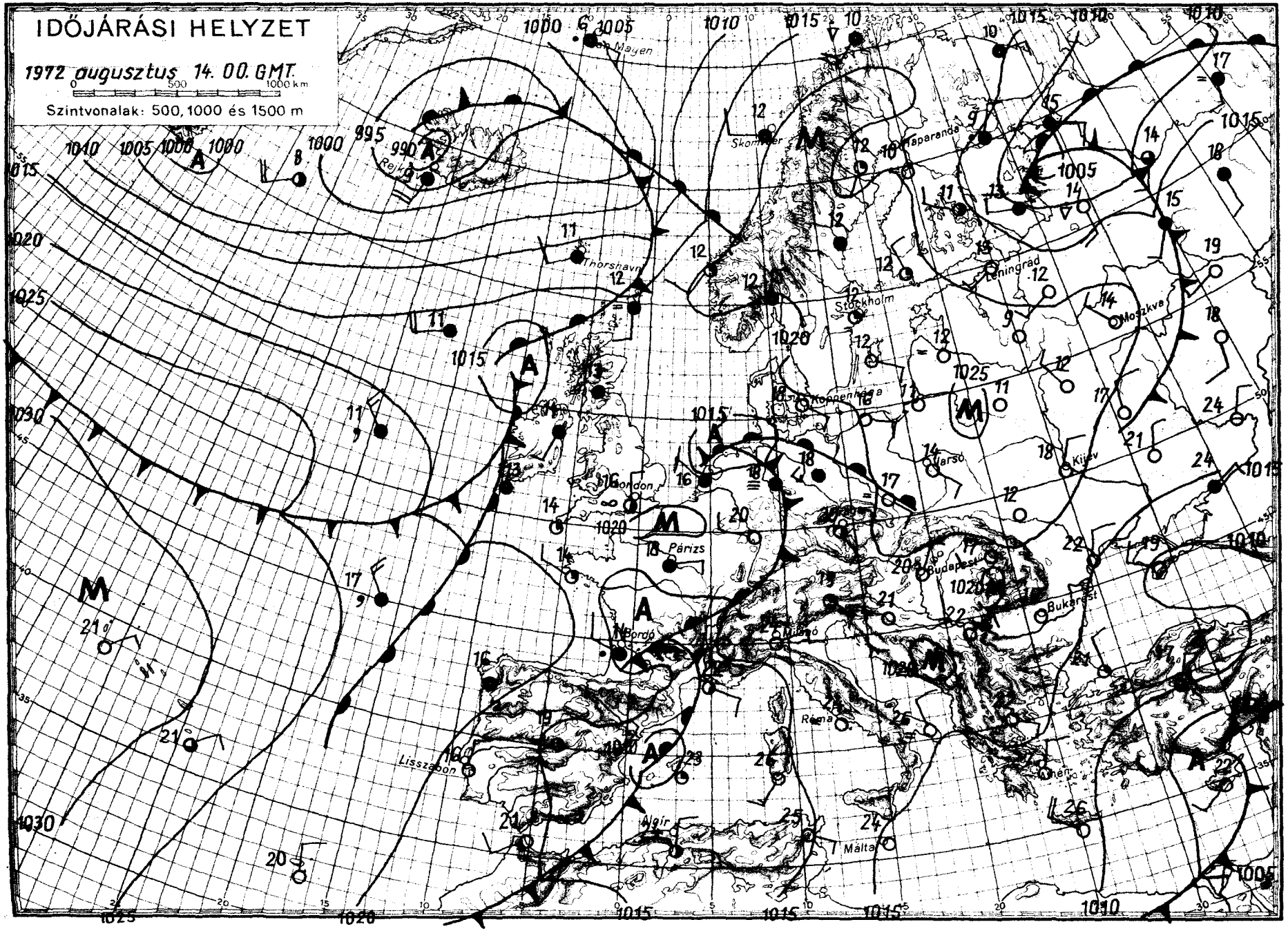
IDŐJÁRÁSI HELYZET
1972 augusztus 14. 00. GMT.
0 500 1000 km
Szintvonalak: 500, 1000 és 1500 m
Jan Mayen
Skomvær
Thorshavn
Reykjavik
Haparanda
Leningrád
Stockholm
Moszkva
Koppenhága
London
Párizs
Varsó
Kijev
Budapest
Bukarest
Milano
Roma
Athén
Málta
Algír
Lisszabon
OMSZ NYOMDA BUDAPEST

IDŐJÁRÁSI NAPIJELENTÉS

ЕЖЕДНЕВНЫЙ МЕТЕОРОЛОГИЧЕСКИЙ БЮЛЛЕТЕНЬ • DAILY WEATHER REPORT
BULLETIN QUOTIDIEN DE TEMPS • TÄGLICHER WETTERBERICHT

KIADJA: ORSZÁGOS METEOROLÓGIAI SZOLGÁLAT
Készíti: Központi Előrejelző Intézet Előrejelző Osztálya — Megrendelhető: Budapest, II., Kitaibel Pál u. 1.
Telefon: 353-500, Előrejelző Osztály: 150-410 — Megjelenik naponként — Évi előfizetési díja: 720,— Ft
Kiadásért felel: az OMSZ elnöke — Szerkesztésért felel: a KEI igazgatója

85. évfolyam 228. szám + Budapest + 1972. augusztus 15. kedd

Az időjárási helyzet ma reggel és a várható időjárás:

Közép- és Kelet-Európa időjárását továbbra is a leszálló légmozgások irányitják. Hatásukra ezeken a területeken meleg, száraz az idő. Ezzel szemben Nyugat-Európában, különösen Franciaországban, a Benelux-államokban és a Baltitenger vidékén a délnyugat felől áramló hüvös és nedves óceáni légtömegek változékony, többfelé esős időjárást okoznak. A következő 36 órában a Kárpát-medencében lényeges időjárás változás nem lesz, meleg marad az idő.

Hazánkban hétfőn napos, meleg száraz idő volt. Országszerte 9, 13 órán át sütött a nap. A több órás napsütés és a meleg levegő együttes hatására a hőmérséklet napközben 29, 33 fokot ért el. Kedd hajnalra északkeleten 12, 15, máshol 15, 21 fokig hült le a levegő. Délelőtt folytatódott a napos, meleg idő. A hőmérséklet 11 órakor 27, 31 fok között váltakozott.

Ma 12 órakor Budapesten a hőmérséklet 30 fok, a tengerszintre átszámitott légnyomás 762 mm, alig változik.

A Balaton vizének hőmérséklete 11 órakor Siófoknál 26 fok volt.

Várható időjárás szerda estig:

Kevés felhő, száraz idő.
A reggeli órákban párásodás.
Gyenge, napközben megélénkülő délkeleti, déli szél.

Várható legalacsonyabb éjszakai hőmérséklet: 14, 19,
legmagasabb nappali hőmérséklet szerdán: 30, 35 fok között.

Dunay Sándorné s.k.

A hőmérséklet napi középértéke és eltérése a 1000 évi átlagtól /Budapesten/:

1972. VIII. 14.:	25,6 C°	+4,6 C°

1871 óta ezen a napon Budapesten előfordult:

legmagasabb hőmérséklet	37,2 C° /1952/	
legalacsonyabb hőmérséklet	10,0 C° /1965/.	72.0432.

CSAPADÉKELOSZLÁS

AZ UTOLSÓ 24 ÓRÁBAN

197 VIII. 14. 7h-TÓL VIII. 15. 7h-IG

Eső nem volt.

Szintvonalak: 200, 300 és 500 m.

A GÖRBE VONALAK – AZ IZOHIÉTÁK – AZOKAT A HELYEKET KÖTIK ÖSSZE, AHOL A CSAPADÉK MENNYISÉGE EGYENLŐ VOLT

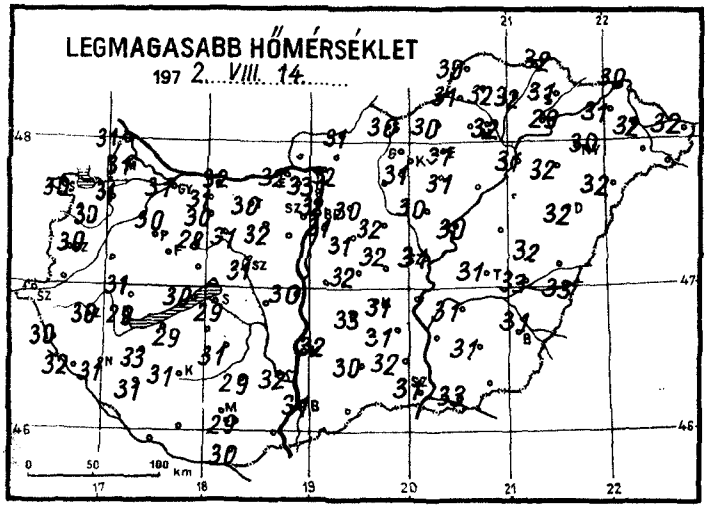

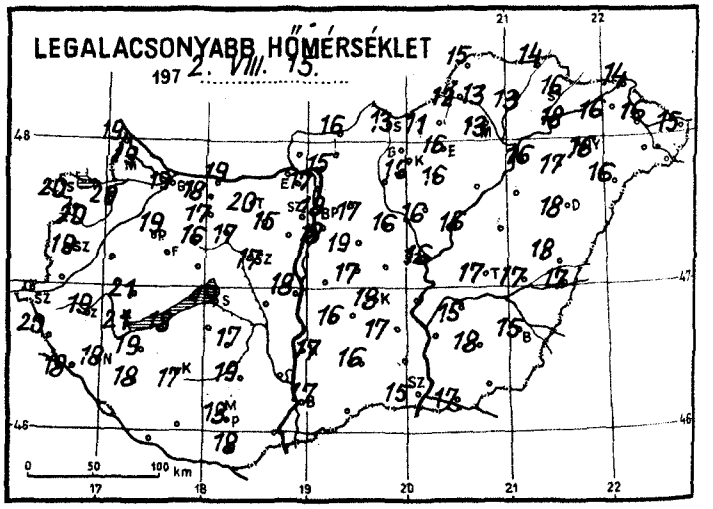

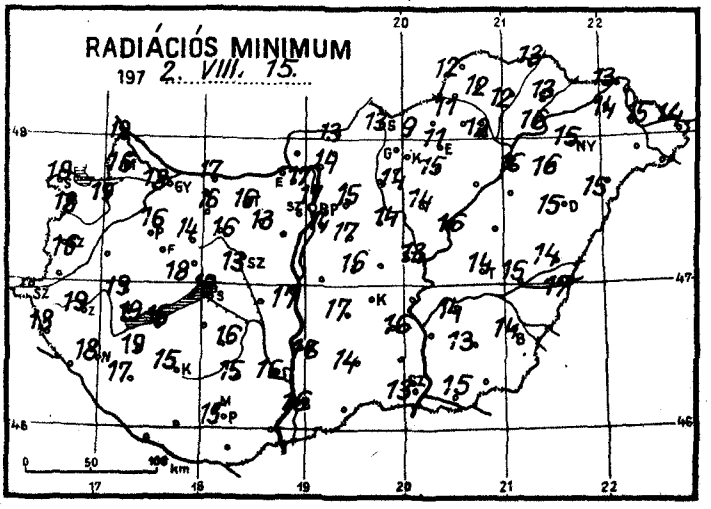

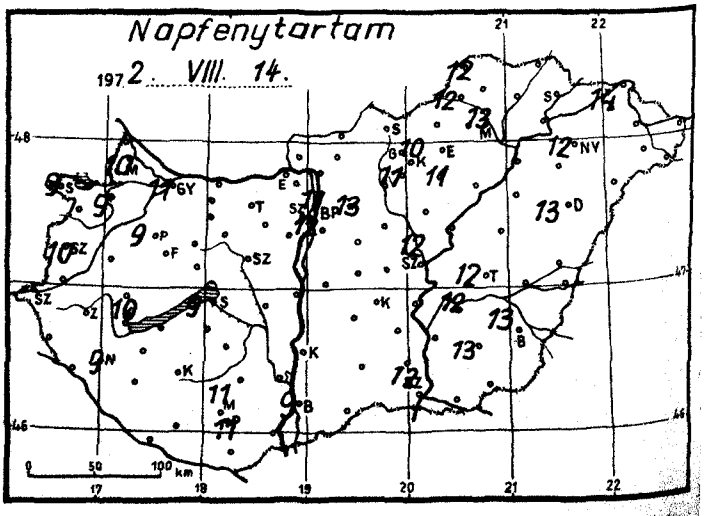

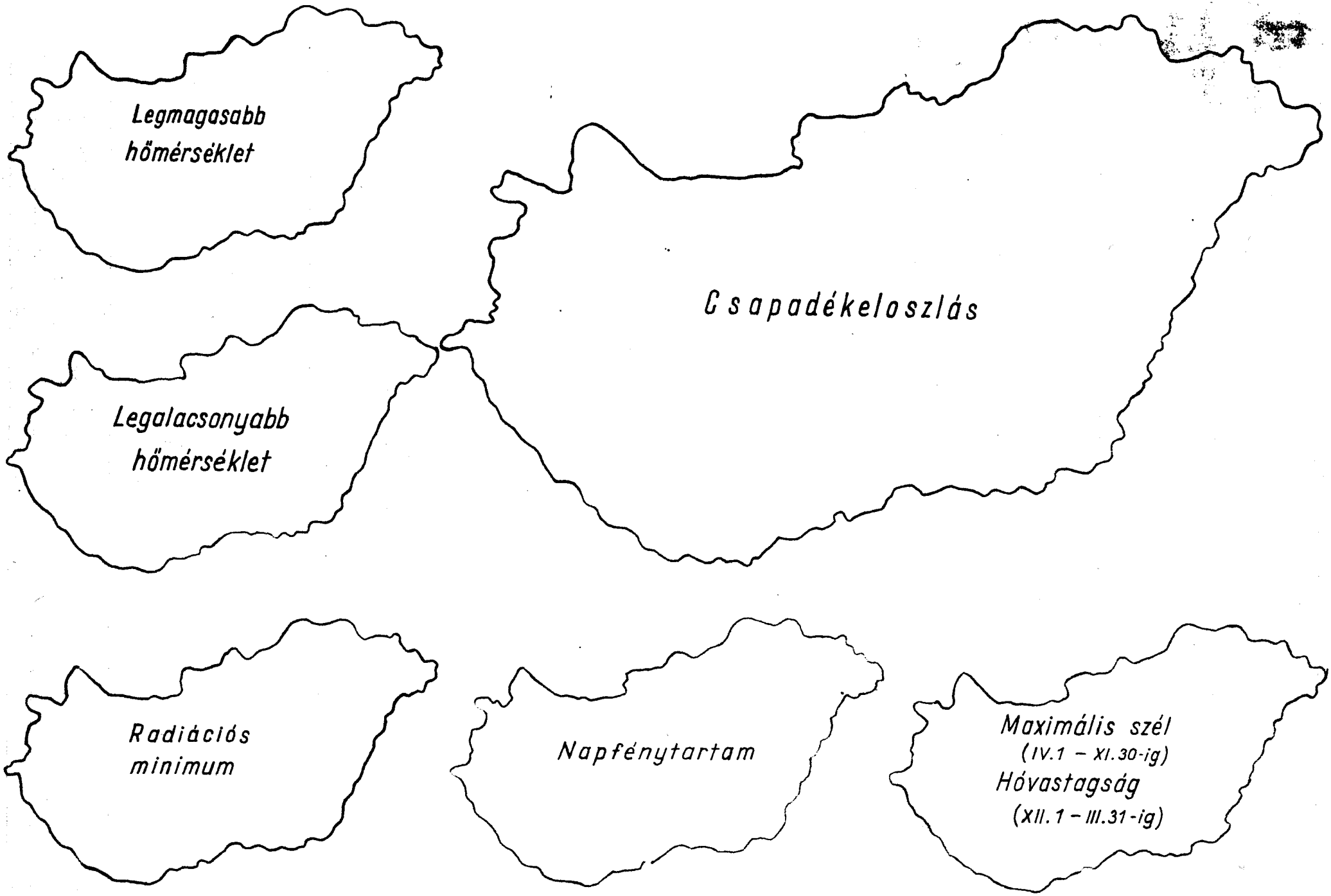
Legmagasabb hőmérséklet
Csapadékeloszlás
Legalacsonyabb hőmérséklet
Radiációs minimum
Napfénytartam
Maximális szél (IV.1 – XI.30-ig)
Hóvastagság (XII.1 – III.31-ig)

	Csapadék (mm)		Hőm. adatok. Tegnapi max.	Éjsz.-i min.	Min. 5 cm.	Napsütés (óra)						

Tájékoztatás az IDŐJÁRÁSI NAPIJELENTÉS tervezett módositásáról

A meteorológiai megfigyelő hálózat 1972. év folyamán végrehajtandó rekonstrukciója a Napijelentés átmeneti, majd végleges átalakitását kivánja meg. Az átalakitás első szakasza csak módositásokat jelent:

Az első oldalon a cimszöveg az Országos Meteorológiai Szolgálat már érvényben lévő szervezeti rendjének megfelelő változtatásokat tünteti fel. A belső oldalakon az 1972. január 1-ig végrehajtott észlelőállomás változásoknak megfelelő módositások szerepelnek.

A Napijelentés hosszabb időre szóló végleges alakjára 1973. julius elsejével kivánunk áttérni:

Az előzetes tervek szerint a cimoldal nem változik. A belső oldalakon a közeljövőben már véglegesnek tekinthető meteorológiai állomáshálózat adatai szerint módosulnak a térképlapok állomásokat jelölő feliratai, betürövidités ei, illetve betü nélküli állomáskarikái. A 2. oldalon a térképek racionálisabb elhelyezésével a mellékelt rajznak megfelelő elrendezésben a nagyobb alaku Magyarországtérkép mellett nem 4, hanem 5 kisalaku térképet szándékozunk elhelyezni, aminek révén egy, illetve két ujabb meteorológiai elem térképes közlése válik lehetővé. A 3. oldalon lévő táblázatban az állomások azonos elrendezésü két oszlopba kerülnek, a tervek szerint megyénkénti csoportositásban és megyén belül abc sorrendben. Ennek elrendezési vázlatát a mellékelt rajz szemlélteti. A táblázatok 120 állomás adatait tartalmazzák.

Kérjük T. Előfizetőinket és Felhasználóinkat, hogy az 1973-ra tervezett módositásokkal kapcsolatos esetleges megjegyzéseiket 1972 szeptember 30-ig sziveskedjenek megküldeni a Központi Előrejelző Intézet fejlécen található cimére.

Budapest, 1972. augusztus

A KEI Igazgatósága

1972. augusztus hó,
15. nap kedd

	Az utolsó 24 óra adatai						24 órai csapadék mm		
	Csapadék (mm)		Hőmérsékleti szélsőségek			Napsütés (óra) tegnap			
			tegnapi nappali max.	éjszakai min.	min. 5 cm-en				
Mosonmagyaróvár	.		31	19	16	10	Rajka	.	
12822 Győr	.		31	19	18	11	Kapuvár	.	
825 Pápa	.		30	19	16	9	Bábolna	.	
805 Sopron	.		30	20	19	9	Komárom	.	
812 Szombathely	.		30	18	16	10	Káld	–	
910 Szentgotthárd	–						Sopronhorp.	.	
915 Zalaegerszeg	.		30	19	19		Körmend	–	
Lenti	.		30	20	18		Letenye	.	
925 Nagykanizsa	.		31	18	16	9	Sümeg	.	
920 Keszthely	.		29	21	19	10	Zirc	.	
Tihany	.		30	24	18		Kisbér	.	
935 Siófok	.		29	19	18	9	Mór	.	
942 Pécs	.		29	18	15	11	Alcsút	.	
Misinatető (534 m)	.		28	20	17	11	Esztergom	.	
Siklós	.		30	18			Dobogókő	–	
Farkasgyepű (400 m)	.		30	20	–		Fonyód	.	
Veszprém	–						Tab	–	
Tatabánya	.		30	20	16		Sárbogárd	–	
843 Budapest (Lőrinc)	.		31	18	14	12	Lengyel	.	
840 Budapest OMI	.		32	19	17	11	Nagykónyi	.	
Budapest (Szabadságh., 474 m)	–						Marcali	.	
Martonvásár	–						Somogyszob	.	
Székesfehérvár	.		31	17	13		Kaposvár	.	
Dunaújváros	.		30	18	17		Hosszúvat.gy.	–	
Szekszárd	.		32	–	16		Szigetvár	.	
Mohács	–						Bácsalmás	–	
960 Baja	.		31	17	16	9	Kiskunhalas	.	
Kalocsa	.		32	17	16		Izsák	.	
Cegléd	.		32	–	–		Kunsztmiklós	–	
860 Szolnok	.		31	16	13	12	Örkény	.	
970 Kecskemét	.		31	18	–	–	Nagykáta	.	
Kiskunfélegyháza	.		31	17	16		Jászapáti	.	
982 Szeged	.		31	15	13	12	Tiszakécske	–	
Mezőhegyes	–						Monor	..	
Orosháza	.		31	18	13	13	Kistelek	.	
990 Békéscsaba	.		31	15	14	13	Makó	.	
Túrkeve	.		31	17	14	12	Szentes	.	
Berettyóújfalu	.		32	18	14		Szarvas	.	
882 930 Debrecen	.		32	18	15	13	Szeghalom	.	
892 Nyíregyháza	.		30	16	15	12	Körösszakál	.	
Kisvárda	.		31	16	14	14	Tiszaroff	.	
Mátészalka	–						Poroszló	–	
Tiszabecs	.		32	15	14		Karcag	–	
Vác	.		32	15	14		Hortobágy	–	
Gödöllő	.		30	17	15	13	Polgár	.	
Lőrinci	–						Hajdúdorog	.	
Gyöngyös	.		31	16	14	11	Nyírlugos	.	
Balassagyarmat	.		31	16	13		Csapyod	–	
755 Salgótarján	.		30	13	13		Vásárosnamény	.	
Galyatető (932 m)	.		26	15			Záhony	.	
851 Kékestető (1000 m)	.		23	16	12	10	Vásárosmikola	.	
Kompolt	.		31	16	15	11	Romhány	–	
Eger	.		31	16	11		Borsodnádasd	.	
Putnok	.		31	12	11	12	Jósvafő	.	
Lillafüred	.		31	14	12		Szendrőlád	.	
772 Miskolc	.		32	13	12	13	Hidasnémeti	.	
Füged	.		32	13	12		Tokaj	.	
Sárospatak	.		31	16	13	13	Szentendre	.	

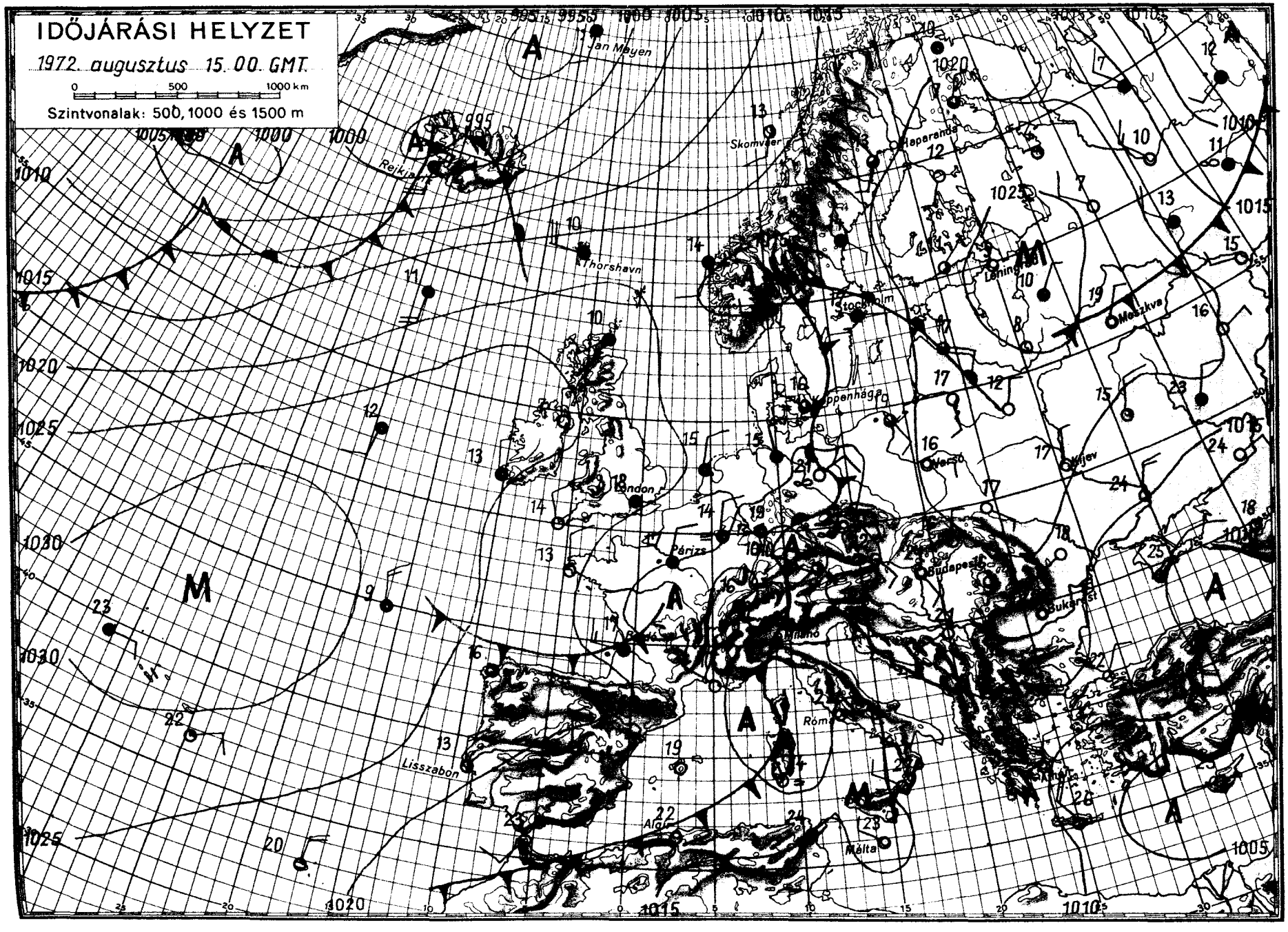

OFFSET-NYOMDA, BUDAPEST

IDŐJÁRÁSI NAPIJELENTÉS

ЕЖЕДНЕВНЫЙ МЕТЕОРОЛОГИЧЕСКИЙ БЮЛЛЕТЕНЬ • DAILY WEATHER REPORT
BULLETIN QUOTIDIEN DE TEMPS • TÄGLICHER WETTERBERICHT

KIADJA: ORSZÁGOS METEOROLÓGIAI SZOLGÁLAT
Készíti: Központi Előrejelző Intézet Előrejelző Osztálya — Megrendelhető: Budapest, II., Kitaibel Pál u. 1.
Telefon: 353-500, Előrejelző Osztály: 150-410 — Megjelenik naponként — Évi előfizetési díja: 720,— Ft
Kiadásért felel: az OMSZ elnöke — Szerkesztésért felel: a KEI igazgatója

85. évfolyam 229. szám + Budapest + 1972. augusztus 15. szerda

Az időjárási helyzet ma reggel és a várható időjárás:

Közép-Európa időjárásában jelentős időjárás változás kezdődött el az utolsó 24 óra folyamán. A nyugatról lassan kelet felé terjeszkedő hüvös, óceáni eredetü levegő ma hajnalra elérte az NDK, a Cseh-medence, Ausztria és Olaszország térségét. Hatására az emlitett területeken heves záporok, zivatarok alakultak ki és jelentős lehülés történt. A Kárpát-medencében, a Balkán-félszigeten és a Szovjetunió európai területének nagy részén egyelőre még tovább tart a rendkivül meleg, száraz idő, a következő 36 óra folyamán azonban a Kárpát-medence nyugati és északi részét fokozatosan elárasztja a hüvösebb levegő.

Hazánkban kedden száraz, napos idő volt, a kánikula folytatódott. A hőmérséklet napközben 30-35 fokig emelkedett. Szerda hajnalra, szeszélyes területi eloszlásban, 14-22 fokig hült le a levegő. Ma délelőtt még tovább tartott a napos, meleg, száraz idő, 11 órára általában 26-30, a déli és keleti megyékben 30-32 fokig melegedett fel a levegő.

Ma 12 órakor Budapesten a hőmérséklet 32 fok, a tengerszintre átszámitott légnyomás 759 mm, alig változik.

A Balaton vizének hőmérséklete 11 órakor Siófoknál 26 fok volt.

Várható időjárás csütörtök estig:

Nyugat felől megnövekvő felhőzet, főként a Dunántulon és az északi megyékben záporokkal, zivatarokkal, néhány helyen jégesővel.
Szerdán mérsékelt, zivatarok idején átmenetileg megerősödő, változó irányu szél.
Csütörtökön, főként a Dunántulon élénk, helyenként erős északnyugati, északi szél.
A meleg, elsősorban nyugaton és északon mérséklődik.

Várható legalacsonyabb éjszakai hőmérséklet: 15, 20,
legmagasabb nappali hőmérséklet csütörtökön: általában 22-27 fok között, a Tiszántulon még 30 fok körül.

Vissy Károly s.k.

A hőmérséklet napi középértéke és eltérése a 100 évi átlagtól /Budapesten/:

1972. VIII. 15.: 26,6 C° +5,4 C°

1871 óta ezen a napon Budapesten előfordult:

legmagasabb hőmérséklet 38,5 C° /1952/
legalacsonyabb hőmérséklet 10,7 C° /1933/.

72.0433.

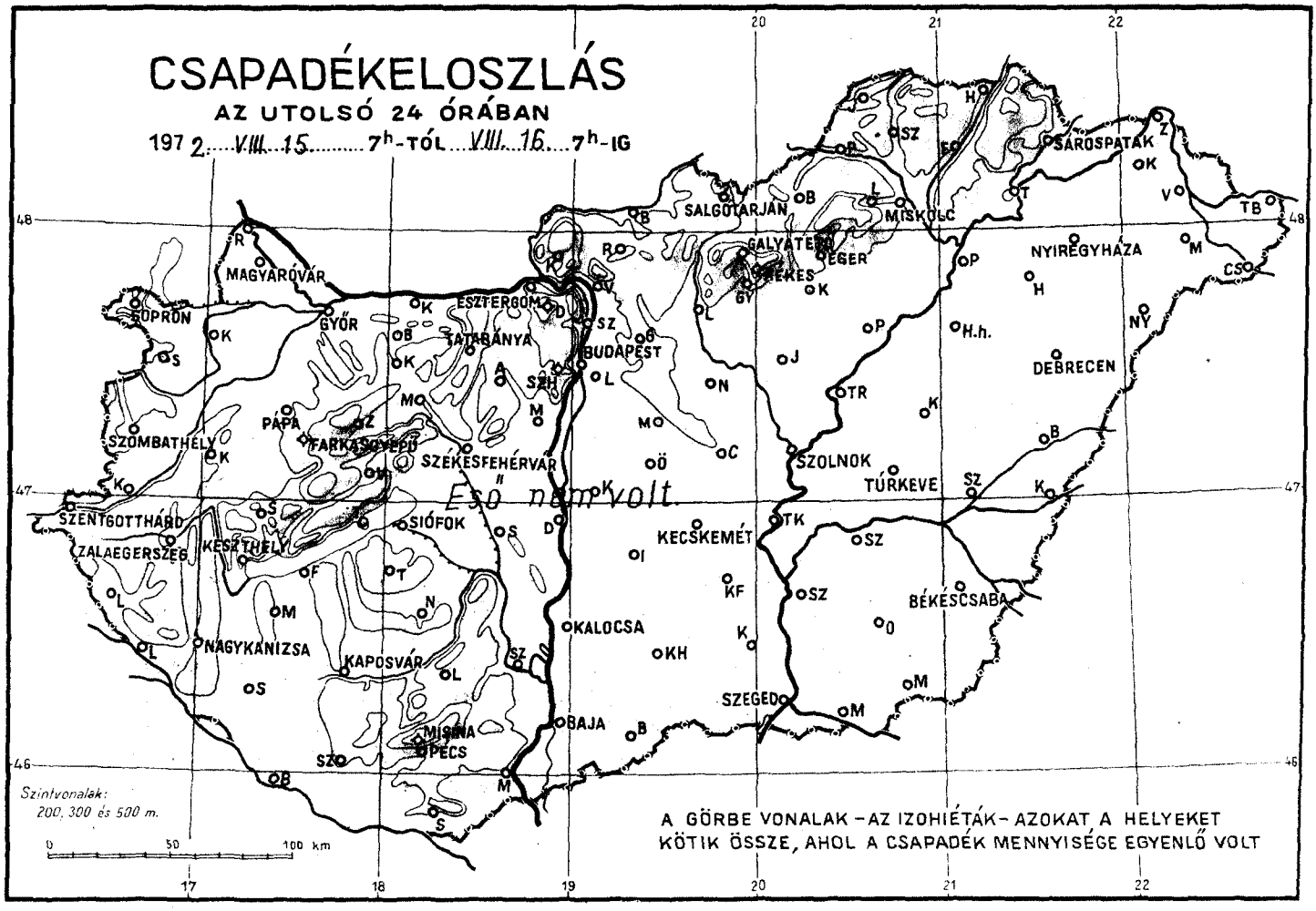
CSAPADÉKELOSZLÁS
AZ UTOLSÓ 24 ÓRÁBAN
197 2. VIII. 15. 7h-TÓL VIII. 16. 7h-IG
Eső nem volt.
SOPRON
MAGYARÓVÁR
GYŐR
ESZTERGOM
TATABÁNYA
BUDAPEST
SZOMBATHELY
PÁPA
FARKASGYEPŰ
SZÉKESFEHÉRVÁR
SZENTGOTTHÁRD
ZALAEGERSZEG
KESZTHELY
SIÓFOK
NAGYKANIZSA
KAPOSVÁR
PÉCS
BAJA
KALOCSA
KECSKEMÉT
SZEGED
SZOLNOK
TÚRKEVE
BÉKÉSCSABA
DEBRECEN
NYÍREGYHÁZA
MISKOLC
SALGÓTARJÁN
GALYATETŐ
EGER
EKES
SÁROSPATAK
H.h.
Szintvonalak:
200, 300 és 500 m.
A GÖRBE VONALAK – AZ IZOHIÉTÁK – AZOKAT A HELYEKET
KÖTIK ÖSSZE, AHOL A CSAPADÉK MENNYISÉGE EGYENLŐ VOLT

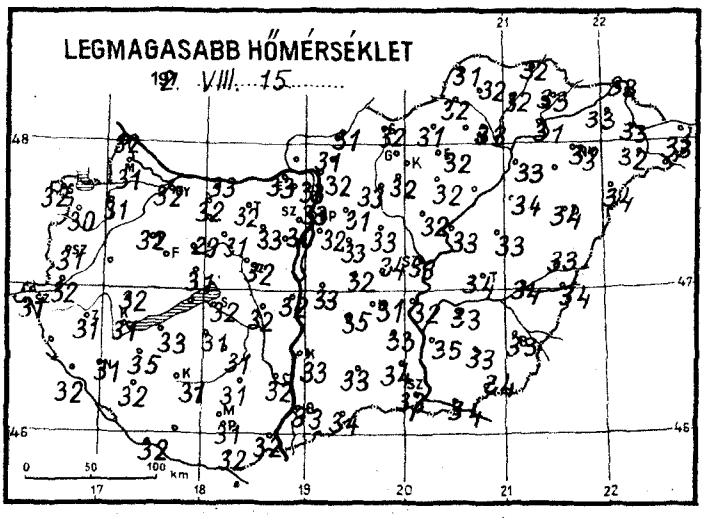
LEGMAGASABB HŐMÉRSÉKLET
197 2. VIII. 15.

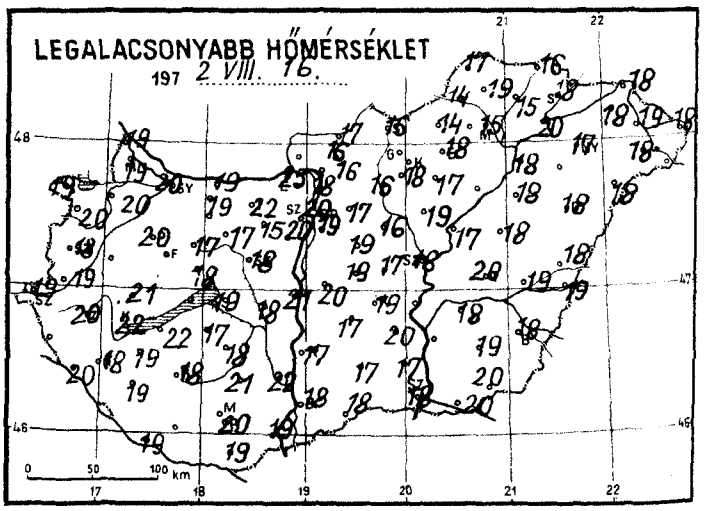
LEGALACSONYABB HŐMÉRSÉKLET
197 2 VIII. 16.

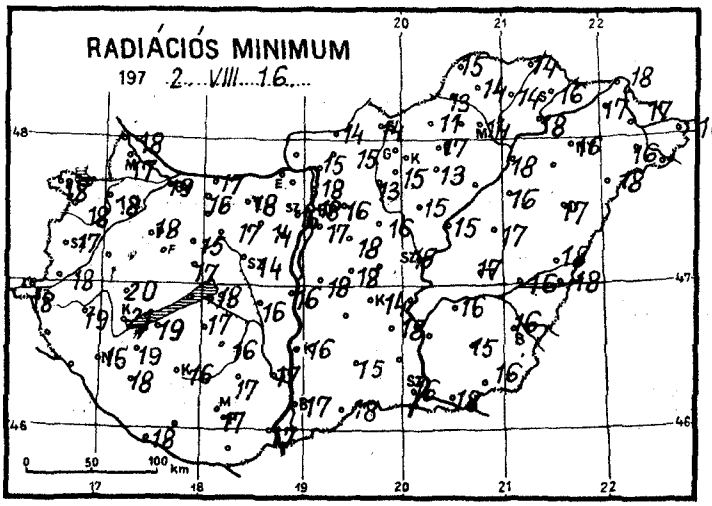
RADIÁCIÓS MINIMUM
197 2. VIII. 16.

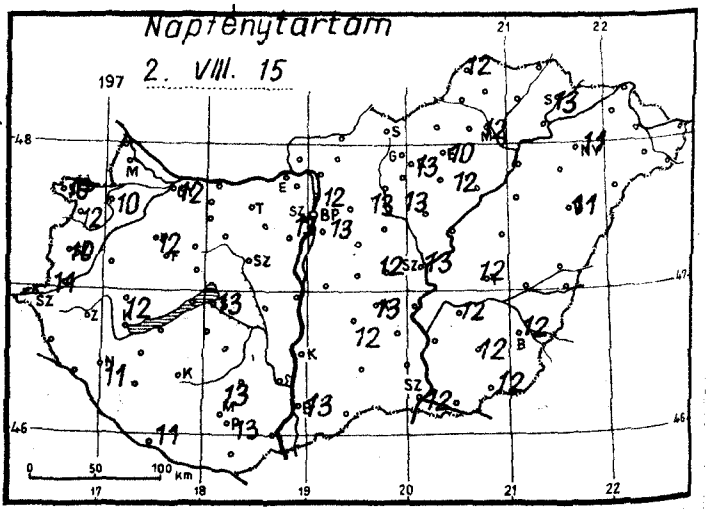
Napfénytartam
197 2. VIII. 15

1972. augusztus hó, 16. nap szerda

	Az utolsó 24 óra adatai						24 órai csapadék mm	
	Csapadék (mm)		Hőmérsékleti szélsőségek: tegnapi nappali max.	éjszakai min.	min. 5 cm-en	Napsütés (óra) tegnap		
Mosonmagyaróvár	.		31	19	17		Rajka	.
12822 Győr	.		32	20	19	12	Kapuvár	.
825 Pápa	.		31	20	19	12	Bábolna	.
805 Sopron	.		32	19	18	10	Komárom	.
812 Szombathely	.		31	18	17	10	Káld	–
910 Szentgotthárd	.		31	19	18	11	Sopronhorp.	.
915 Zalaegerszeg	.		31	20	19		Körmend	.
Lenti	.		32	20	18		Letenye	.
925 Nagykanizsa	.		31	18	16	11	Sümeg	.
920 Keszthely	.		31	22	21	12	Zirc	.
Tihany	–						Kisbér	–
935 Siófok	.		32	19	18	13	Mór	.
942 Pécs	.		31	20	17	13	Alcsút	.
Misinatető (534 m)	.		29	22	22	13	Esztergom	.
Siklós	.		32	19			Dobogókő	–
Farkasgyepű (400 m)	.		30	20	20		Fonyód	.
Veszprém	.		31	18	17		Tab	.
Tatabánya	.		32	22	18		Sárbogárd	.
843 Budapest (Lőrinc)	.		32	19	17	13	Lengyel	.
840 Budapest OMI	.		33	20	18	12	Nagykónyi	.
Budapest (Szabadságh., 474 m)	.		30	20	16	13	Marcali	.
Martonvásár	–						Somogyszob	.
Székesfehérvár	.		32	18	14		Kaposvár	.
Dunaújváros	.		32	21	16		Barcs	.
Szekszárd	.		32	22	17		Szigetvár	.
Mohács	.		32	19	17		Bácsalmás	.
960 Baja	.		33	18	17	13	Kiskunhalas	.
Kalocsa	.		33	17	16		Izsák	.
Cegléd	.		34			12	Kunsztmiklós	.
860 Szolnok	.		33	18	15	13	Örkény	.
970 Kecskemét	.		31	19	14	13	Nagykáta	.
Kiskunfélegyháza	.		33	20	18		Jászapáti	.
982 Szeged	.		33	18	16	12	Tiszakécske	.
Mezőhegyes	.		34	20	16	12	Monor	.
Orosháza	.		33	19	15	12	Kistelek	.
990 Békéscsaba	.		33	18	16	12	Makó	.
Túrkeve	.		34	20	17	12	Szentes	.
Berettyóújfalu	.		33	18	18		Szarvas	.
830 Debrecen	.		34	18	17	11	Szeghalom	.
892 Nyíregyháza	.		33	17	16	11	Körösszakál	.
Kisvárda	.		33	18	17		Tiszaroff	.
Mátészalka	.		32	18	16		Poroszló	–
Tiszabecs	.		33	18	16		Karcag	.
Vác	.		32	16	15		Hortobágy	.
Gödöllő	.		31	17	16	13	Polgár	.
Lőrinci	.		33	16	13		Hajdúdorog	–
Gyöngyös	.		32	18	15	13	Nyírlugos	.
Balassagyarmat	.		31	17	14		Csenger	–
755 Salgótarján	.		32	16	14		Vásárosnamény	.
Galyatető (932 m)	.		27	17			Záhony	.
851 Kékestető (1000 m)	.		24	18	17	13	Vitka	.
Kompolt	.		32	17	13	12	Romhány	.
Eger	.		32	18	17	10	Borsodnádasd	.
Putnok	.		32	14	13		Jósvafő	.
Lillafüred	.		32	16	13		Szendrőlád	.
772 Miskolc	.		33	15	14	12	Hidasnémeti	.
Füged	.		32	15	14		Tokaj	.
Sárospatak	.		33	18	16	13	Szentendre	.

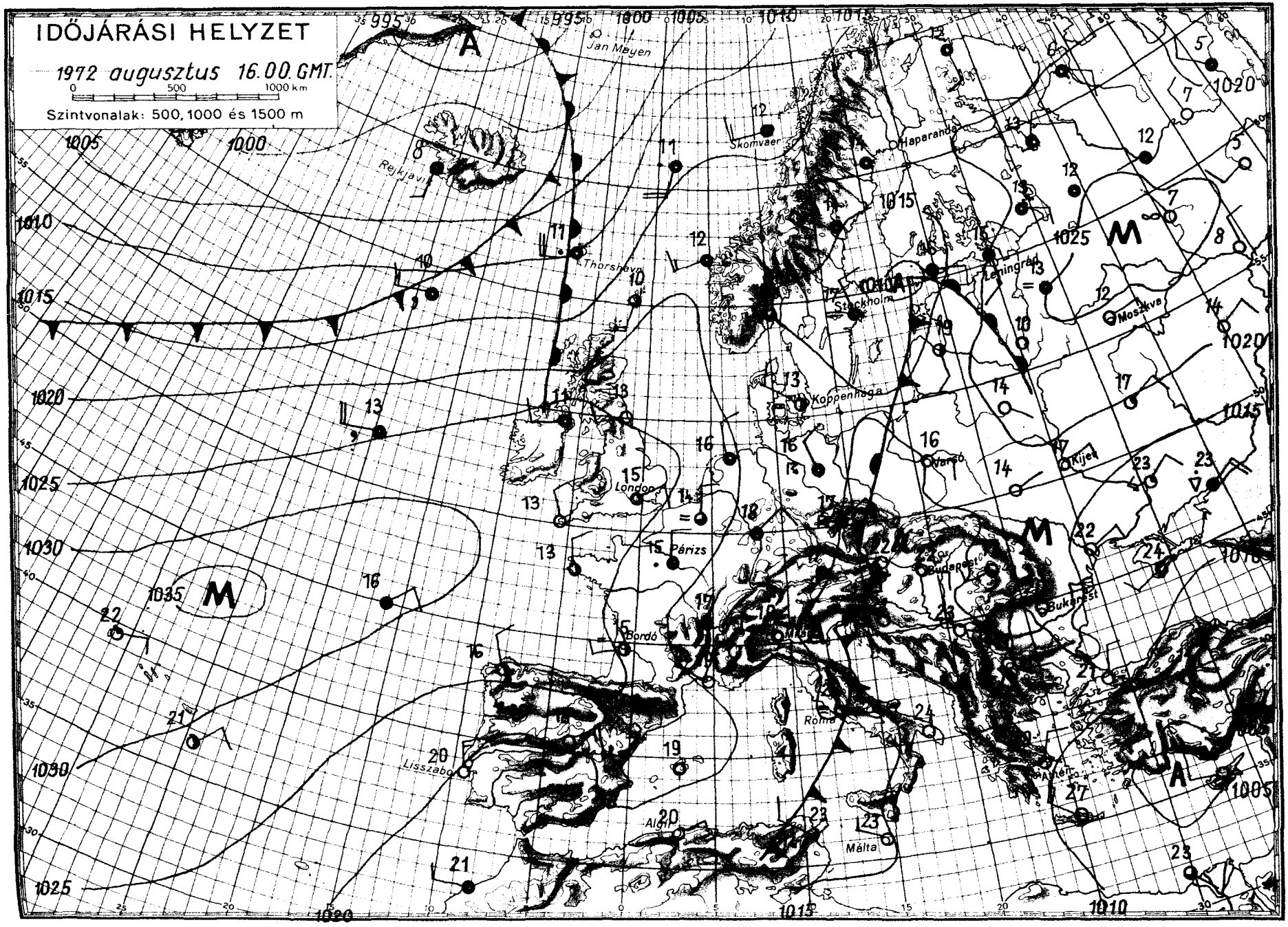
IDŐJÁRÁSI HELYZET
1972 augusztus 16.00. GMT.
0 500 1000 km
Szintvonalak: 500, 1000 és 1500 m
Jan Mayen
Skomvaer
Haparanda
Reykjavik
Thorshavn
Leningrád
Stockholm
Moszkva
Koppenhaga
London
Párizs
Varsó
Kijev
Budapest
Bukarest
Bordó
Róma
Athén
Lisszabon
Algír
Málta

IDŐJÁRÁSI NAPIJELENTÉS

ЕЖЕДНЕВНЫЙ МЕТЕОРОЛОГИЧЕСКИЙ БЮЛЛЕТЕНЬ • DAILY WEATHER REPORT
BULLETIN QUOTIDIEN DE TEMPS • TÄGLICHER WETTERBERICHT

KIADJA: ORSZÁGOS METEOROLÓGIAI SZOLGÁLAT

Készíti: Központi Előrejelző Intézet Előrejelző Osztálya — Megrendelhető: Budapest, II., Kitaibel Pál u. 1.
Telefon: 353-500, Előrejelző Osztály: 150-410 — Megjelenik naponként — Évi előfizetési díja: 720,— Ft
Kiadásért felel: az OMSZ elnöke — Szerkesztésért felel: a KEI igazgatója

85. évfolyam 230. szám + Budapest + 1972. augusztus 17. csütörtök

Az időjárási helyzet ma reggel és a várható időjárás:

A nyugat felől lassan kelet felé terjeszkedő hüvös levegő ma reggelre a Varsó, Budapest, Zágráb vonalát érte el. A hüvös levegő beáramlását záporok, zivatarok, szélviharok és jelentős hőmérséklet csökkenés kisérte. A változékonyabb időjárást okozó hüvös, óceáni levegő ujabb hulláma hatására az Északi-tenger környékén többfelé esik az eső. Szárazabb, melegebb az idő a Szovjetunió európai területének déli felén és a Balkán-félszigeten. A következő 36 óra folyamán a Kárpát-medence időjárását a hüvösebb levegő határozza meg.

Hazánkban szerdán a délutáni órákig általában kevés volt a felhő, napos, száraz, meleg idő volt. A hőmérséklet csucsértéke a nyugati megyékben 28, 30, máshol 31, 36 fok között alakult. A késő délutáni óráktól kezdve a hüvös levegő beáramlásával egyidőben a nyugati megyékben megnövekedett a felhőzet, előbb itt, az éjszakai órákban az ország középső részén is sokfelé volt zápor, zivatar. Néhány helyen a zivatart szélvihar és jégeső kisérte. A ma reggel 7 óráig lehullott csapadék mennyisége általában csapadéknyom és 19 mm között váltakozott, de több helyen elérte a 20,45 mm-t, sőt felhőszakadásból Ravazdon, Mernyén és Balatonbogláron 51, Bánokszentgyörgyön 68, Murakeresztúron 116 mm-t mértek. Csütörtök hajnalra 14, 22 fokig hült le a levegő. Ma délelőtt változóan felhős idő volt, egy-két helyről záport, zivatart jelentettek. A hőmérséklet 11 órakor a keleti megyékben 25, 28, máshol 19, 24 fok között volt.

Ma 12 órakor Budapesten a hőmérséklet 24 fok, a tengerszintre átszámitott légnyomás 760 mm, alig változik.

A Balaton vizének hőmérséklete 11 órakor Siófoknál 26 fok volt.

Várható időjárás péntek estig:

Változóan felhős idő, többfelé zápor, főként keleten zivatar.
Időnként megélénkülő, elsősorban a zivatar idején átmenetileg megerősödő északnyugati, északi szél.
Várható legalacsonyabb éjszakai hőmérséklet: 13, 18,
legmagasabb nappali hőmérséklet pénteken: általában 25 fok közelében, keleten kevéssel 25 fok felett.

Vadkerti Ferenc s.k.

A hőmérséklet napi középértéke és eltérése a 100 évi átlagtól /Budapesten/:

1972. VIII. 16.:	27,6 C°	+7,1 C°

1871 óta ezen a napon Budapesten előfordult:

legmagasabb hőmérséklet	35,5 C° /1952/
legalacsonyabb hőmérséklet	8,3 C° /1910/.

72.0434.

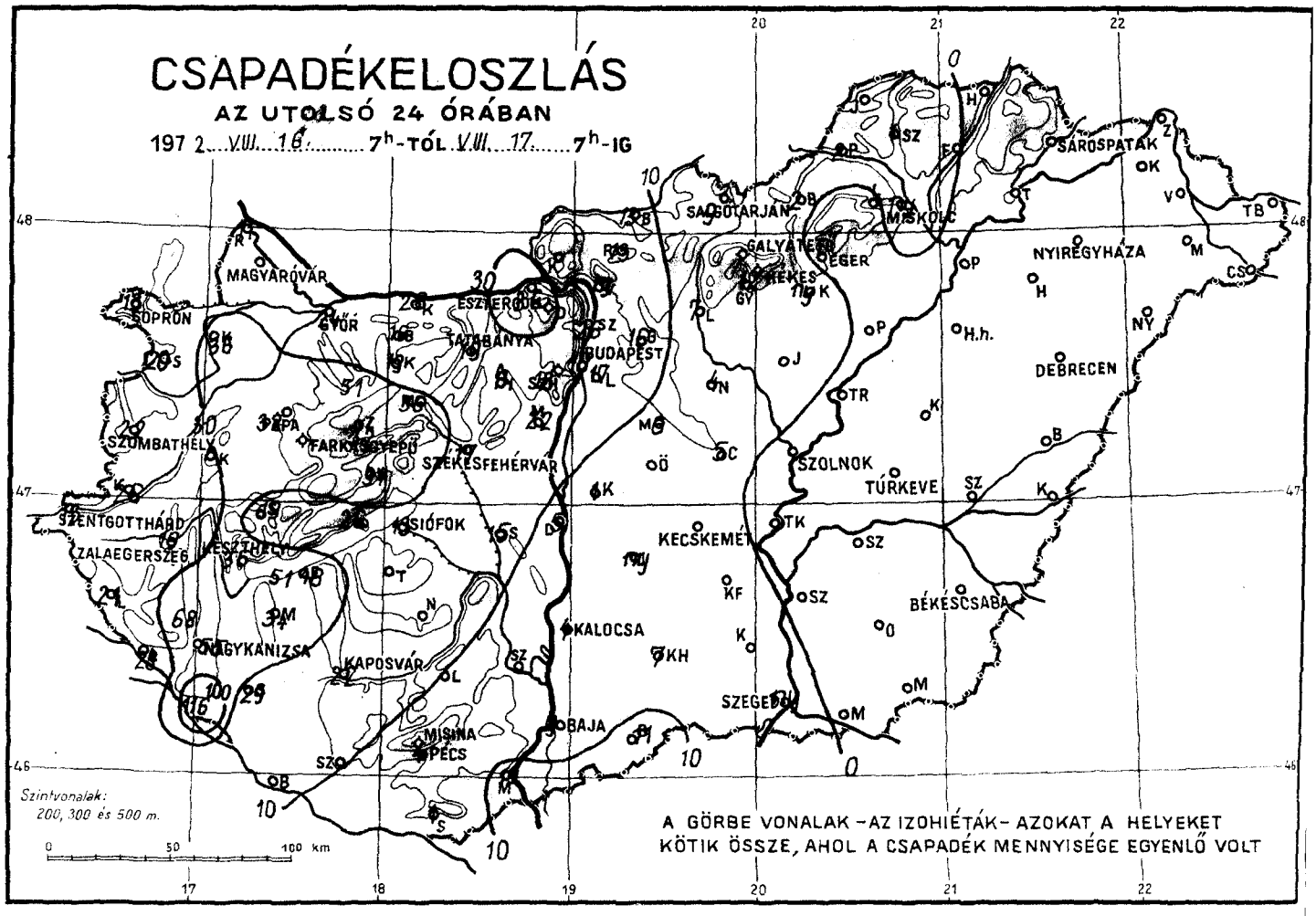
CSAPADÉKELOSZLÁS
AZ UTOLSÓ 24 ÓRÁBAN
197 2. VIII. 16. 7h-TÓL VIII. 17. 7h-IG
MAGYARÓVÁR
SOPRON
SZOMBATHELY
SZENTGOTTHÁRD
ZALAEGERSZEG
KESZTHELY
SIÓFOK
TATABÁNYA
BUDAPEST
ESZTERGOM
SZÉKESFEHÉRVÁR
NAGYKANIZSA
KAPOSVÁR
KALOCSA
MISKOLC
SALGÓTARJÁN
GALYATETŐ
EGER
NYÍREGYHÁZA
SÁROSPATAK
DEBRECEN
SZOLNOK
TÚRKEVE
KECSKEMÉT
BÉKÉSCSABA
SZEGED
BAJA
MISINA
PÉCS
Szintvonalak:
200, 300 és 500 m.
0 50 100 km
A GÖRBE VONALAK – AZ IZOHIÉTÁK – AZOKAT A HELYEKET
KÖTIK ÖSSZE, AHOL A CSAPADÉK MENNYISÉGE EGYENLŐ VOLT

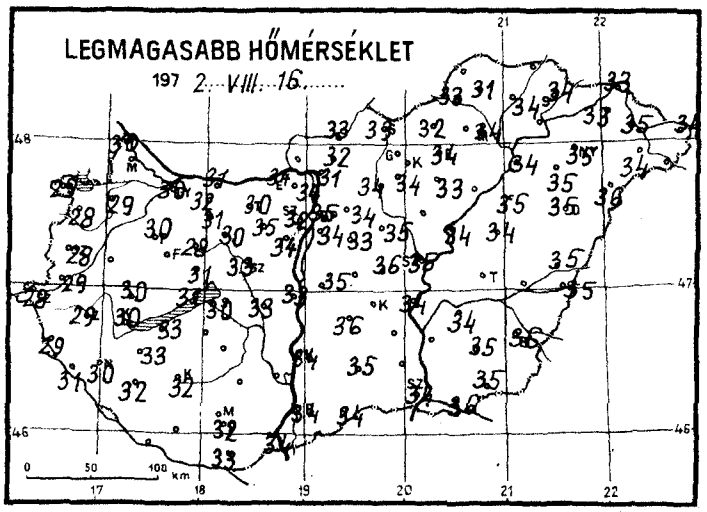
LEGMAGASABB HŐMÉRSÉKLET
197 2. VIII. 16.
0 50 100 km

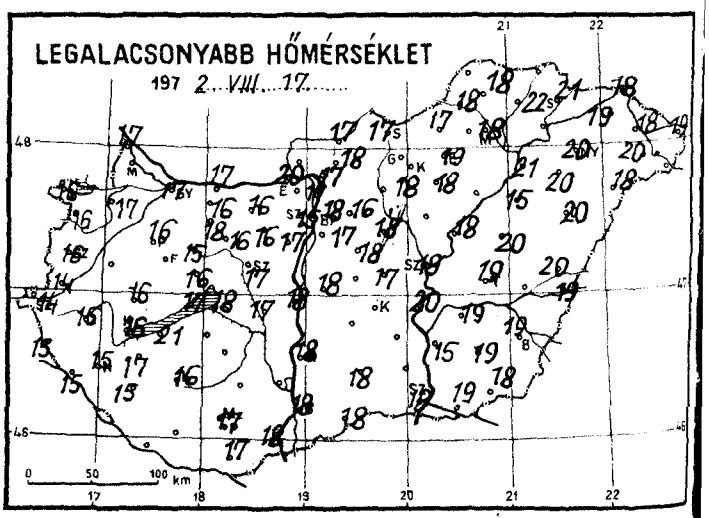
LEGALACSONYABB HŐMÉRSÉKLET
197 2. VIII. 17.
0 50 100 km

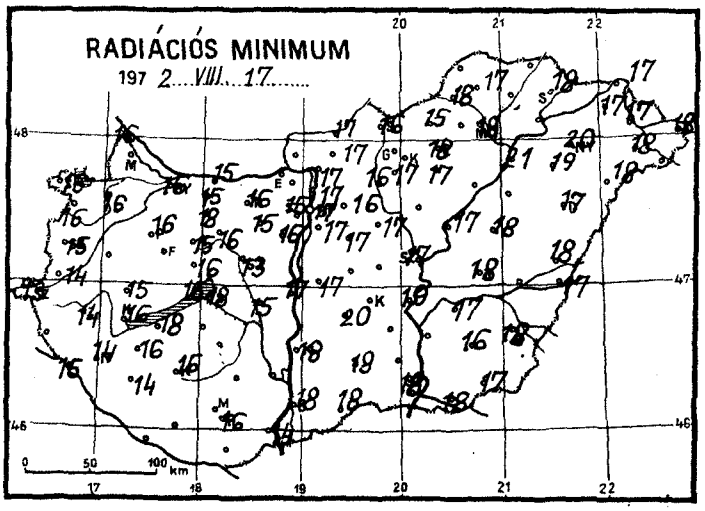
RADIÁCIÓS MINIMUM
197 2. VIII. 17.
0 50 100 km

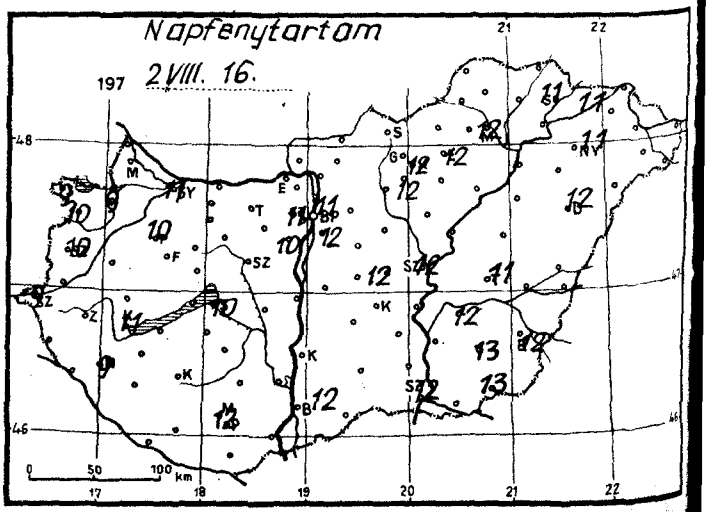
Napfénytartam
197 2 VIII. 16.
0 50 100 km

1972. augusztus hó, 17. nap csütörtök

	Az utolsó 24 óra adatai						24 órai csapadék mm		
	Csapadék (mm)		Hőmérsékleti szélsőségek: tegnapi nappali max.	éjszakai min.	min. 5 cm-en	Napsütés (óra) tegnap			
Mosonmagyaróvár	–						Rajka	11	
12822 Győr	24		30	17	16	11	Kapuvár	36	
825 Pápa	32		30	16	16	10	Bábolna	16	
805 Sopron	13		29	16	16	9	Komárom	26	
812 Szombathely	22		28	16	15	10	Káld	–	
910 Szentgotthárd	13		28	14	13	9	Sopronhorp.	20	
915 Zalaegerszeg	19		29	15	14		Körmend	26	
Lenti	21		29	15			Letenye	28	
925 Nagykanizsa	55		30	15	14	9	Sümeg	19	
920 Keszthely	36		30	16	16	11	Zirc	32	
Tihany	26		31	17	16		Kisbér	19	
935 Siófok	13		30	18	18	10	Mór	36	
942 Pécs	4		32	17	16	12	Alcsút	14	
Misinatető (534 m)	–						Esztergom	36	
Siklós	1		33	17	–		Dobogókő	–	
Farkasgyepű (400 m)	–						Fonyód	48	
Veszprém	34		31	16	16		Tab	–	
Tatabánya	19		30	16	16		Nagyatád	15	
843 Budapest (Lőrinc)	17		34	17	17	12	Lengyel	–	
840 Budapest OMI	10		35	18	17	11	Nagykónyi	–	
Budapest (Szabadságh.,474 m)	13		32	15	15	11	Marcali	34	
Martonvásár	22		34	17	16	10	Somogyszob	29	
Székesfehérvár	17		32	17	13		Kaposvár	22	
Dunaújváros	5		33	18	17		Barcs	–	
Szekszárd	•		34		20		Szigetvár	–	
Mohács	19		34	18	14		Bácsalmás	11	
960 Baja	9		34	18	18	12	Kiskunhalas	7	
Kalocsa	4		34	18	18		Izsák	ny	
Cegléd	5		36	17		12	Kunsztmiklós	1	
860 Szolnok	•		35	19	17	12	Örkény	–	
970 Kecskemét	–						Nagykáta	4	
Kiskunfélegyháza	–						Jászapáti	•	
982 Szeged	ny		34	19	18	12	Tiszakécske	•	
Mezőhegyes	•		35	18	17	13	Monor	6	
Orosháza	•		35	19	16	13	Kistelek	–	
990 Békéscsaba	•		36	19	18	12	Makó	•	
Túrkeve	•		35	19	18	11	Szentes	•	
Berettyóújfalu	•		35	20	18		Szarvas	•	
988 Debrecen	•		35	20	17	12	Szeghalom	•	
892 Nyíregyháza	•		35	20	20	11	Körösszakál	•	
Kisvárda	•		33	19	17	11	Tiszaroff	•	
Mátészalka	•		34	20	18		Poroszló	•	
Tiszabecs	•		34	19	18		Karcag	•	
Vác	19		31	17	17		Hortobágy	•	
Gödöllő	16		34	16	16	12	Polgár	•	
Lőrinci	7		34	–	16		Hajdúdorog	•	
Gyöngyös	1		34	18	17	12	Nyírlugos	•	
Balassagyarmat	13		33	17	17		Fényeslitke	–	
755 Salgótarján	9		33	17	16		Vásárosnamény	•	
Galyatető (932 m)	–						Záhony	•	
851 Kékestető (1000 m)	2		27	13	12	12	Kisvarsa	–	
Kompolt	ny		33	18	17	11	Romhány	13	
Eger	•		34	19	18	12	Borsodnádasd	2	
Putnok	2		33	18	18		Jósvafő	–	
Lillafüred	•		32	18	17		Szendrőlád	1	
772 Miskolc	ny		34	18	18	12	Hidasnémeti	–	
Füged	–						Tokaj	•	
Sárospatak	•		34	21	18	11	Szentendre	26	

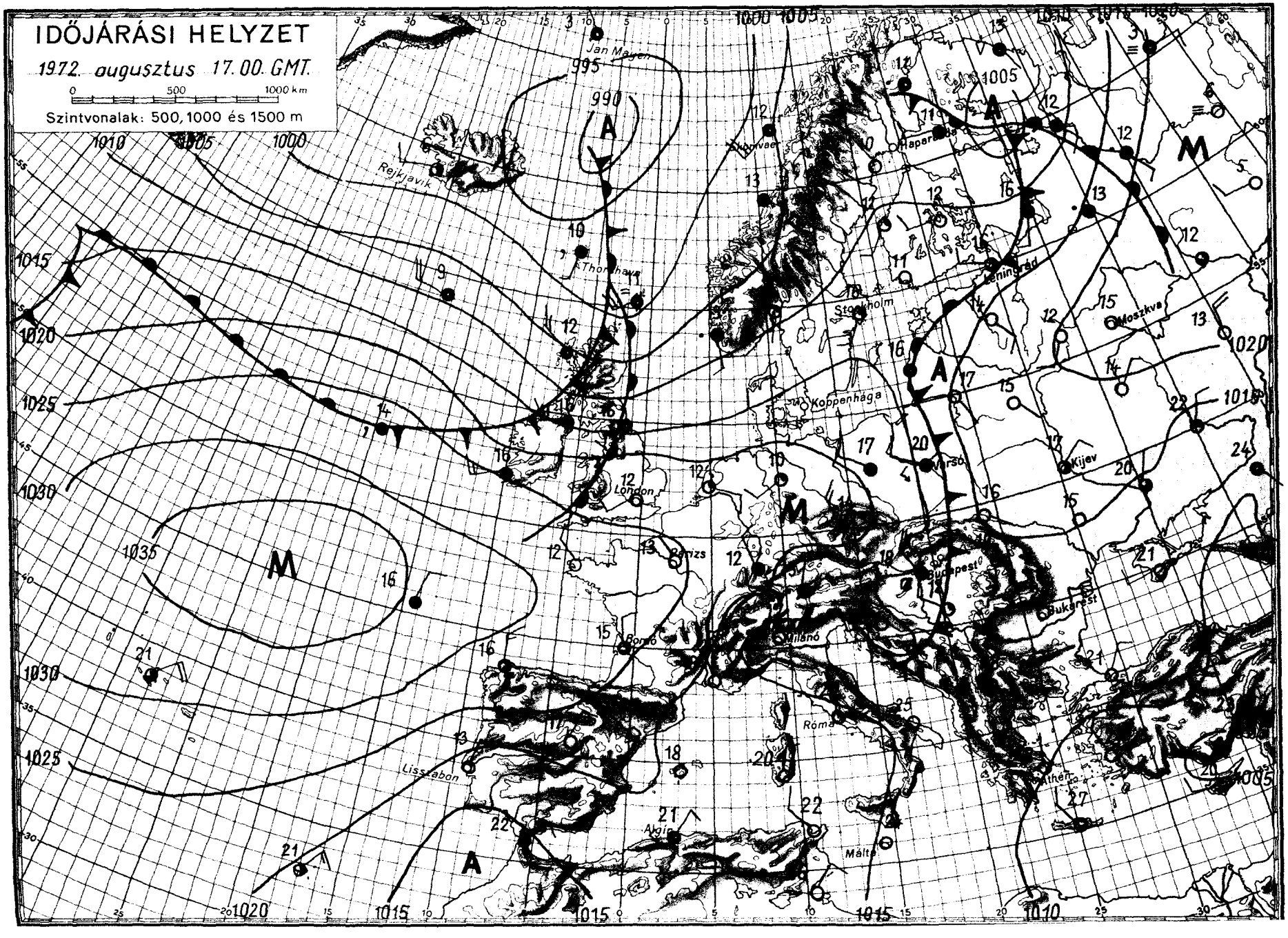
IDŐJÁRÁSI HELYZET
1972. augusztus 17.00. GMT.
0 500 1000 km
Szintvonalak: 500, 1000 és 1500 m
Jan Mayen
Rejkjavik
Thorshavn
Stockholm
Koppenhága
London
Párizs
Berlin
Varsó
Kijev
Moszkva
Leningrád
Budapest
Bukarest
Milánó
Róma
Athén
Málta
Algír
Lissabon
A
M

IDŐJÁRÁSI NAPIJELENTÉS

ЕЖЕДНЕВНЫЙ МЕТЕОРОЛОГИЧЕСКИЙ БЮЛЛЕТЕНЬ • DAILY WEATHER REPORT
BULLETIN QUOTIDIEN DE TEMPS • TÄGLICHER WETTERBERICHT

KIADJA: ORSZÁGOS METEOROLÓGIAI SZOLGÁLAT
Készíti: Központi Előrejelző Intézet Előrejelző Osztálya — Megrendelhető: Budapest, II., Kitaibel Pál u. 1.
Telefon: 353-500, Előrejelző Osztály: 150-410 — Megjelenik naponként — Évi előfizetési díja: 720,— Ft
Kiadásért felel: az OMSZ elnöke — Szerkesztésért felel: a KEI igazgatója

85. évfolyam 231. szám + Budapest + 1972. augusztus 18. péntek

Az időjárási helyzet ma reggel és a várható időjárás:

Az Atlanti-óceán felől ismét hűvös levegő közeledik Közép-Európa felé. A magaslégkörben az elmult 24 órában bekövetkezett változások gyors mozgását elősegitik, igy ez holnap estig elárasztja a Kárpát-medencét. Hatására a hőmérséklet jóval az évszaknak megfelelő érték alá csökken, szeles, esős lesz az idő. A csütörtöki heves záporokat, zivatarokat okozó zóna ma reggelre elhagyta az országot, és elérte Lengyelország keleti részét, Erdélyt és Bulgáriát. Ezzel a száraz, meleg levegő uralma már csak Délkelet-Európára korlátózódik.

Hazánkban csütörtökön felhőátvonulások voltak. A nap az északnyugati megyékben csak 2, 4, másutt 6, 11 órán át sütött. A Kaposvár-Dunaujváros-Miskolc vonaltól keletre sokfelé volt zápor, zivatar. A lehullott csapadék mennyisége általában 10 mm alatt maradt, de több helyről jelentettek 10-20 mm közti mennyiséget. A legtöbb eső a délkeleti határvidék mentén volt; Szegedről 21, Bajáról 24, Makóról 33 mm-t jelentettek. A legmagasabb hőmérséklet az északnyugati megyékben csak 20, 25, az ország többi részén 26, 29, a Tiszától keletre még 30, 33 fok között volt. Hajnalra 13, 18 fokig hült le a levegő. Délelőtt erősen felhős volt az ég, főként a Tiszántulról záporokat, zivatarokat jelentettek. Az északnyugati szél többfelé megélénkült. A hőmérséklet 11 órakor 17, 22 fok között volt.

Ma 12 órakor Budapesten a hőmérséklet 19 fok, a tengerszintre átszámitott légnyomás 757 mm, alig változik.

A Balaton vizének hőmérséklete 11 órakor Siófoknál 24 fok volt.

Várható időjárás szombat estig:

Erősen felhős idő, sokfelé esővel, zivatarral.
Pénteken időnként élénk déli, délnyugati, majd szombatra ismét északnyugati északira forduló és megerősödő, a Dunántulon időnként viharos lökésekkel kisért szél.
Az évszakhoz képest hüvös idő.

Várható legalacsonyabb éjszakai hőmérséklet: 11, 16;
legmagasabb nappali hőmérséklet szombaton: 17, 22 fok között.

Bóna Márta s.k.

A hőmérséklet napi középértéke és eltérése a 100 évi átlagtól /Budapesten/:

1972. VIII. 17.: 21,2 C° +0,6 C°

1871 óta ezen a napon Budapesten előfordult:

legmagasabb hőmérséklet 34,9 C° /1892/
legalacsonyabb hőmérséklet 9,3 C° /1885/.

72.0435.

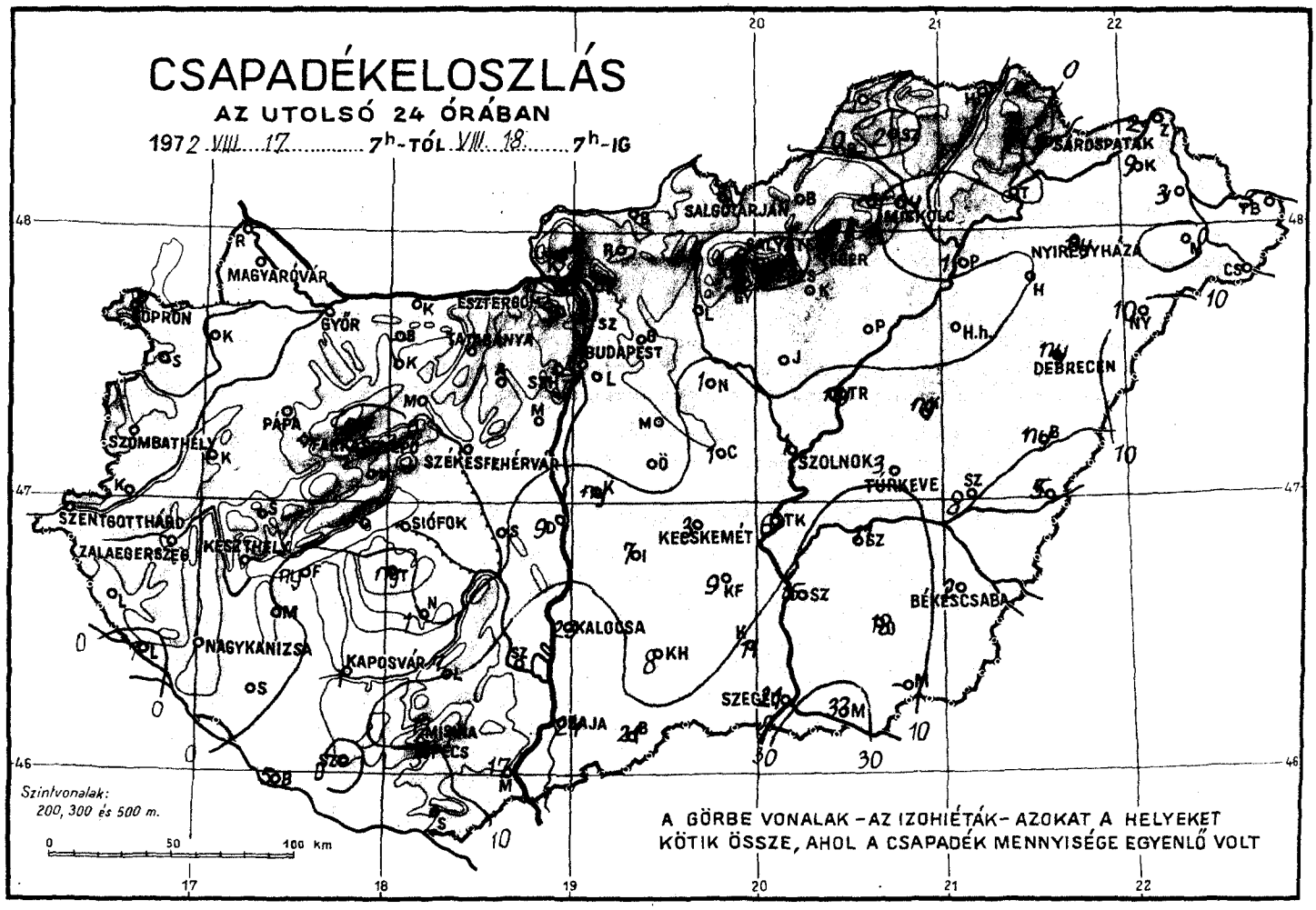
CSAPADÉKELOSZLÁS
AZ UTOLSÓ 24 ÓRÁBAN
1972. VIII. 17. 7h-TÓL VIII. 18. 7h-IG
MAGYARÓVÁR
SOPRON
GYŐR
ESZTERGOM
BUDAPEST
SALGÓTARJÁN
MISKOLC
SÁROSPATAK
NYÍREGYHÁZA
DEBRECEN
SZOLNOK
TÚRKEVE
SZOMBATHELY
PAPA
SZÉKESFEHÉRVÁR
SIÓFOK
SZENTGOTTHÁRD
ZALAEGERSZEG
KESZTHELY
NAGYKANIZSA
KAPOSVÁR
KALOCSA
KECSKEMÉT
BÉKÉSCSABA
SZEGED
MOHÁCS
PÉCS
Szintvonalak:
200, 300 és 500 m.
0 50 100 km
A GÖRBE VONALAK – AZ IZOHIÉTÁK – AZOKAT A HELYEKET
KÖTIK ÖSSZE, AHOL A CSAPADÉK MENNYISÉGE EGYENLŐ VOLT

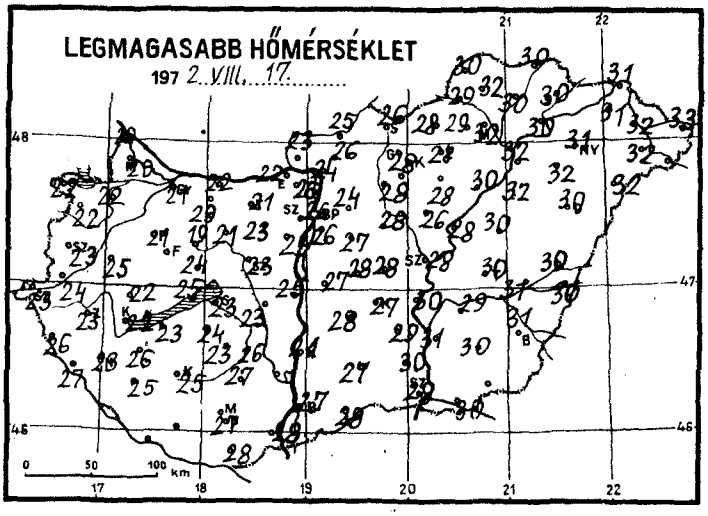
LEGMAGASABB HŐMÉRSÉKLET
1972. VIII. 17.
0 50 100 km

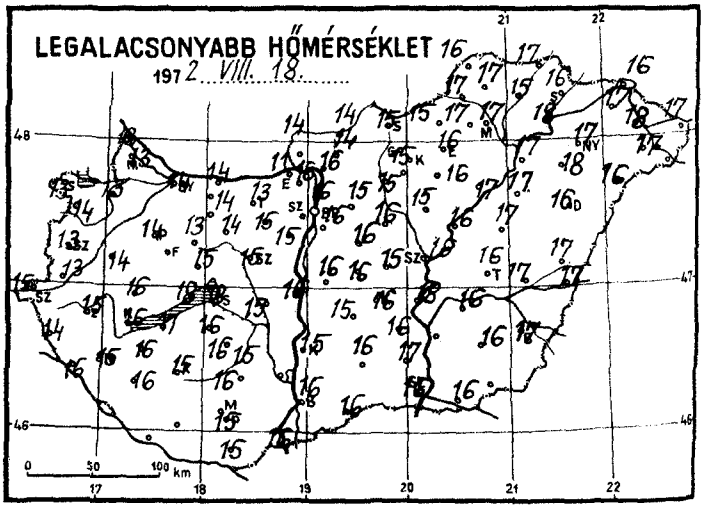
LEGALACSONYABB HŐMÉRSÉKLET
1972. VIII. 18.
0 50 100 km

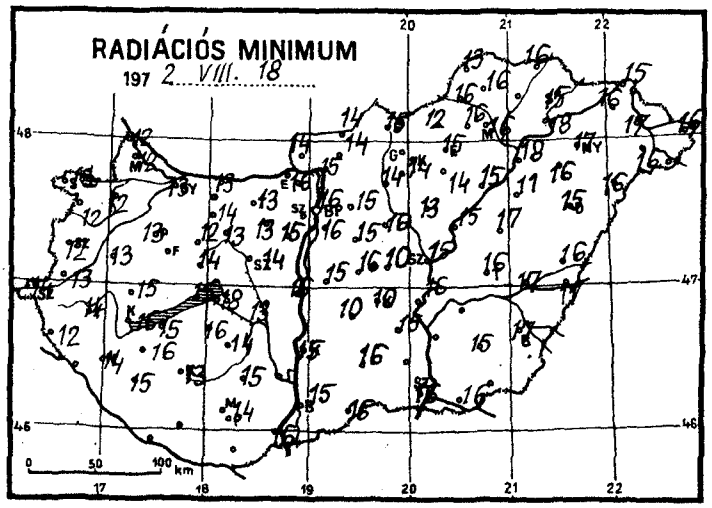
RADIÁCIÓS MINIMUM
1972. VIII. 18.
0 50 100 km

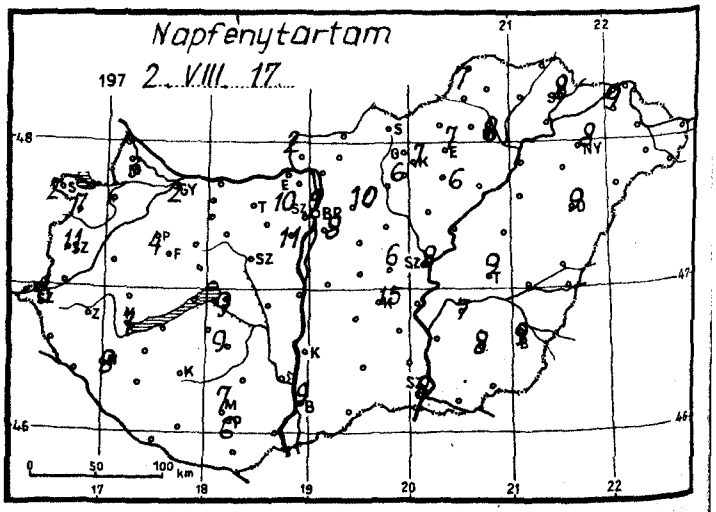
Napfénytartam
1972. VIII. 17.
0 50 100 km

1972. augusztus hó, 18. nap péntek

	Az utolsó 24 óra adatai						24 órai csapadék mm		
	Csapadék (mm)		Hőmérsékleti szélsőségek			Napsütés (óra) tegnap			
			tegnapi nappali max.	éjszakai min.	min. 5 cm-en				
Mosonmagyaróvár	.		20	13	12	3	Rajka	.	
12822 Győr	.	=	21	14	13	2	Kapuvár	.	
825 Pápa	.	=	21	14	13	4	Bábolna	...	
805 Sopron	.		22	13	13	8	Komárom	.	
812 Szombathely	.		23	18	12	1	Káld	...	
910 Szentgotthárd	.		24	15	14	8	Sopronhorp.	.	
915 Zalaegerszeg	.		23	15	14		Körmend	.	
Lenti	.		26	14	12		Letenye	.	
925 Nagykanizsa	.		23	15	14	8	Sümeg	.	
920 Keszthely	.		22	16	16	7	Zirc	ny	
Tihany	.		25	18	15		Kisbér	.	
935 Siófok	.		23	18	18	9	Mór	.	∩
942 Pécs	5	↱	27	15	14	6	Alcsút	.	
Misinatető (534 m)	13	↱	23	13	11	7	Esztergom	.	
Siklós	2		28	15			Dobogókő	...	
Farkasgyepű (400 m)	.	∩	20	13	13		Fonyód	ny	
Veszprém	.		24	15	14		Tab	ny	
Tatabánya	.	∩	21	13	13		Sárbogárd	.	
843 Budapest (Lőrinc)	.		26	16	16	8	Lengyel	7	↱
840 Budapest OMI	.		26	16	15	9	Nagykónyi	1	↱
Budapest (Szabadságh., 474 m)	.		23	13	13	10	Marcali	.	
Martonvásár	.		23	15	15	11	Somogyszob	.	
Székesfehérvár	.		23	15	14		Kaposvár	1	↱
Dunaújváros	9		25	16	16		Barcs	.	
Szekszárd	–						Szigetvár	.	
Mohács	17	↱	28	16	16		Bácsalmás	21	
960 Baja	24	↱	27	16	15	9	Kiskunhalas	8	
Kalocsa	23	↱	21	15	15		Izsák	7	
Cegléd	1		28	15	10	6	Kunszentmiklós	ny	↱
860 Szolnok	1	↱	28	16	15	8	Örkény	.	
970 Kecskemét	3	↱	27	16	10	15	Nagykáta	1	
Kiskunfélegyháza	9	↱	29	16	15		Jászapáti	.	
982 Szeged	21	↱	28	16	16	8	Tiszakécske	6	
Mezőhegyes	–						Monor	.	
Orosháza	18	↱	30	16	15	8	Kistelek	11	↱
990 Békéscsaba	2	↱	31	17	17	9	Makó	33	
Túrkeve	3	↱	30	17	16	9	Szentes	15	↱
Berettyóújfalu	5	↱	30	17	16		Szarvas	11	↱
882 Debrecen	ny	↱	30	16	15	9	Szeghalom	8	↱
892 Nyíregyháza	ny	↱	31	17	17	8	Körösszakál	5	
Kisvárda	9	↱	31	17	16	9	Tiszaroff	ny	
Mátészalka	.		32	17	16		Poroszló	.	
Tiszabecs	5	↓	33	17	16		Karcag	ny	
Vác	.		24	16	15		Hortobágy	17	
Gödöllő	.		24	15	15	10	Polgár	1	
Lőrinci	.		28	15	14		Hajdúdorog	.	
Gyöngyös	.		28	15	14	6	Nyírlugos	10	
Balassagyarmat	.	∩	25	14	14		Csenger	...	
755 Salgótarján	.		26	15	15		Vásárosnamény	3	
Galyatető (932 m)	.		33	–			Záhony	1	↱
851 Kékestető (1000 m)	ny	≡	21	15	12	7	Kisvárda	.	
Kompolt	.		28	16	14	6	Romhány	.	
Eger	.		28	16	15	7	Borsodnádasd	.	
Putnok	.		29	17	16		Jósvafő	.	
Lillafüred	2	.	28	16	15		Szendrőlád	2	
772 Miskolc	ny	▽	32	17	16	8	Hidasnémeti	.	
Füged	–	∩	30	15	15		Tokaj	.	
Sárospatak	8	↱	30	16	15	8	Szentendre	.	

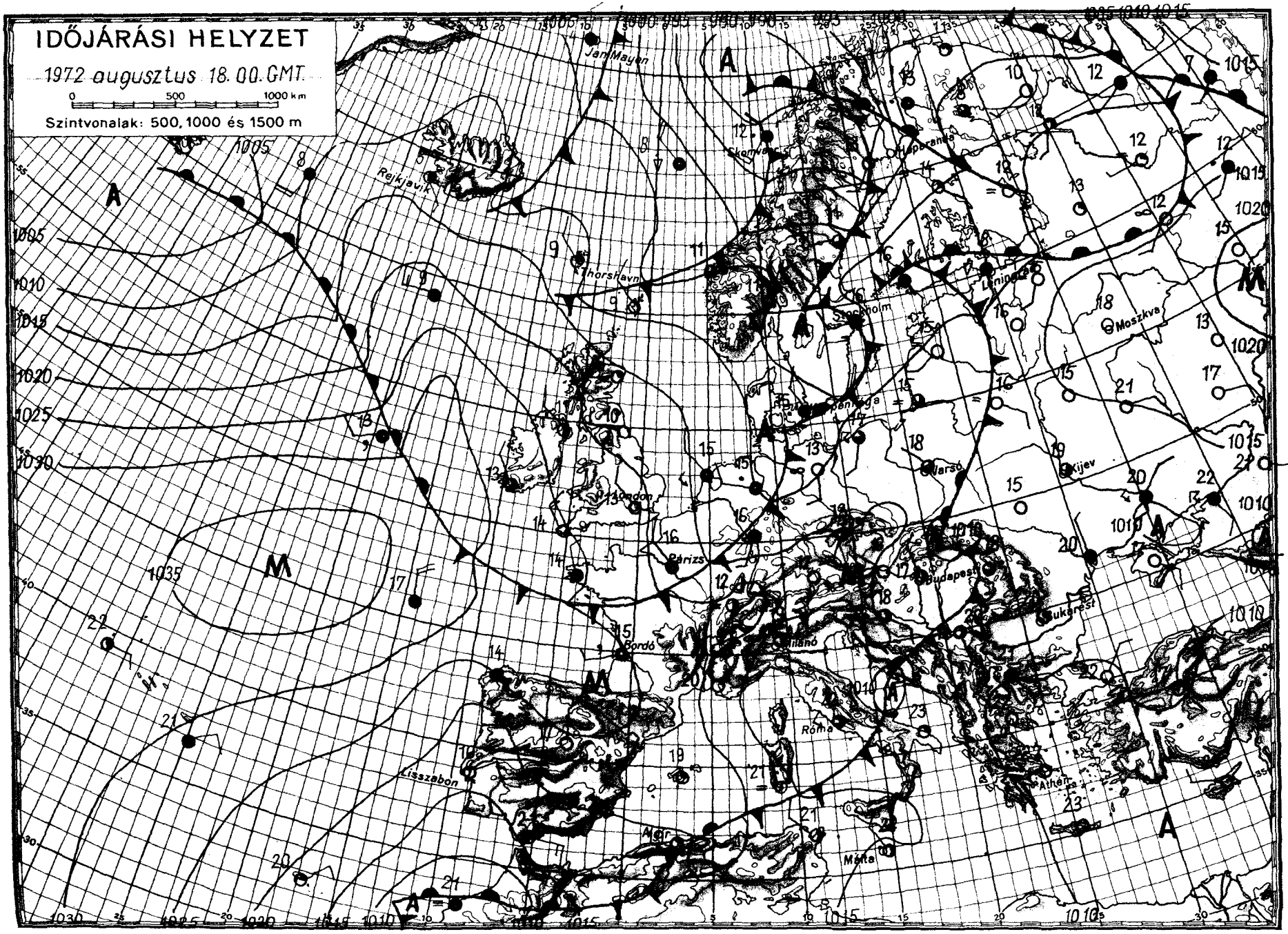

OFFSET: NYOMDA BUDAPEST

IDŐJÁRÁSI NAPIJELENTÉS

ЕЖЕДНЕВНЫЙ МЕТЕОРОЛОГИЧЕСКИЙ БЮЛЛЕТЕНЬ • DAILY WEATHER REPORT
BULLETIN QUOTIDIEN DE TEMPS • TÄGLICHER WETTERBERICHT

KIADJA: ORSZÁGOS METEOROLÓGIAI SZOLGÁLAT
Készíti: Központi Előrejelző Intézet Előrejelző Osztálya — Megrendelhető: Budapest, II., Kitaibel Pál u. 1.
Telefon: 353-500, Előrejelző Osztály: 150-410 — Megjelenik naponként — Évi előfizetési díja: 720,— Ft
Kiadásért felel: az OMSZ elnöke — Szerkesztésért felel: a KEI igazgatója

85. évfolyam 232. szám + Budapest + 1972. augusztus 19. szombat

Az időjárási helyzet ma reggel és a várható időjárás:

Az óceáni levegő egyre hüvösebb hullámai áramlanak, gyors egymásutánban Európa középső részei fölé. A hüvös levegővel elárasztott területeken változékony időjárás alakult ki. Általában felhős az ég, sokfelé esik az eső és a hőmérséklet jóval az évszaknak megfelelő érték alatt alakult. A hüvös levegő első hulláma ma reggel már Ukrajnában okozott esőket, zivatarokat és jelentékeny hőmérsékletcsökkenést. Ezzel a meleg nyári időjárás a Szovjetunió európai területének keleti térségére korlátozódott. A Kárpát-medencébe nyugat felől továbbra is hüvös levegő áramlik, igy hazánkban vasárnap estig hüvös, szeles, változékony marad az idő.

Hazánkban pénteken változóan felhős, szeles idő volt. A hőmérséklet csucsértéke 20-25 fok között alakult. Sokfelé esett az eső. A ma reggel 7 óráig lehullott eső mennyisége általában a csapadéknyom és 5 mm között váltakozott, de Záhonyban 16 mm esőt mértek. Ma hajnalra 11, 16 fokra hült le a levegő. Délelőtt országszerte erősen felhős volt az ég. Az északi szelet sokfelé kisérték viharos lökések. A Dunántulon többfelé esett az eső. 11 órakor az esős helyeken csak 12, 15, máshol 18, 21 fok közötti hőmérsékleteket mutattak a hőmérők.

Ma 12 órakor Budapesten a hőmérséklet 18 fok, volt, a tengerszintre átszámitott légnyomás 756 mm, alig változik.

A Balaton vizének hőmérséklete 11 órakor Siófoknál 19 fok volt.

Várható időjárás vasárnap estig:

Felhőátvonulások, többfelé esővel, keleten egy-két helyen zivatarral. Élénk, időnként erős, helyenként viharos lökésekkel kisért északi szél. Az évszakhoz képest hüvös idő.

Várható legalacsonyabb éjszakai hőmérséklet: 9, 14,
legmagasabb nappali hőmérséklet vasárnap: 16, 21 fok között.

Kerényi Nárcisz s.k.

A hőmérséklet napi középértéke és eltérése a 100 évi átlagtól /Budapesten/:

1972. VIII. 18.:	18,8 C°	-1,8 C°

1871 óta ezen a napon Budapesten előfordult:

legmagasabb hőmérséklet	38,2 C°	/1892/
legalacsonyabb hőmérséklet	9,0 C°	/1895/.

72.0436.

CSAPADÉKELOSZLÁS

AZ UTOLSÓ 24 ÓRÁBAN

197 2. VIII. 18. 7h-TÓL VIII. 19. 7h-IG

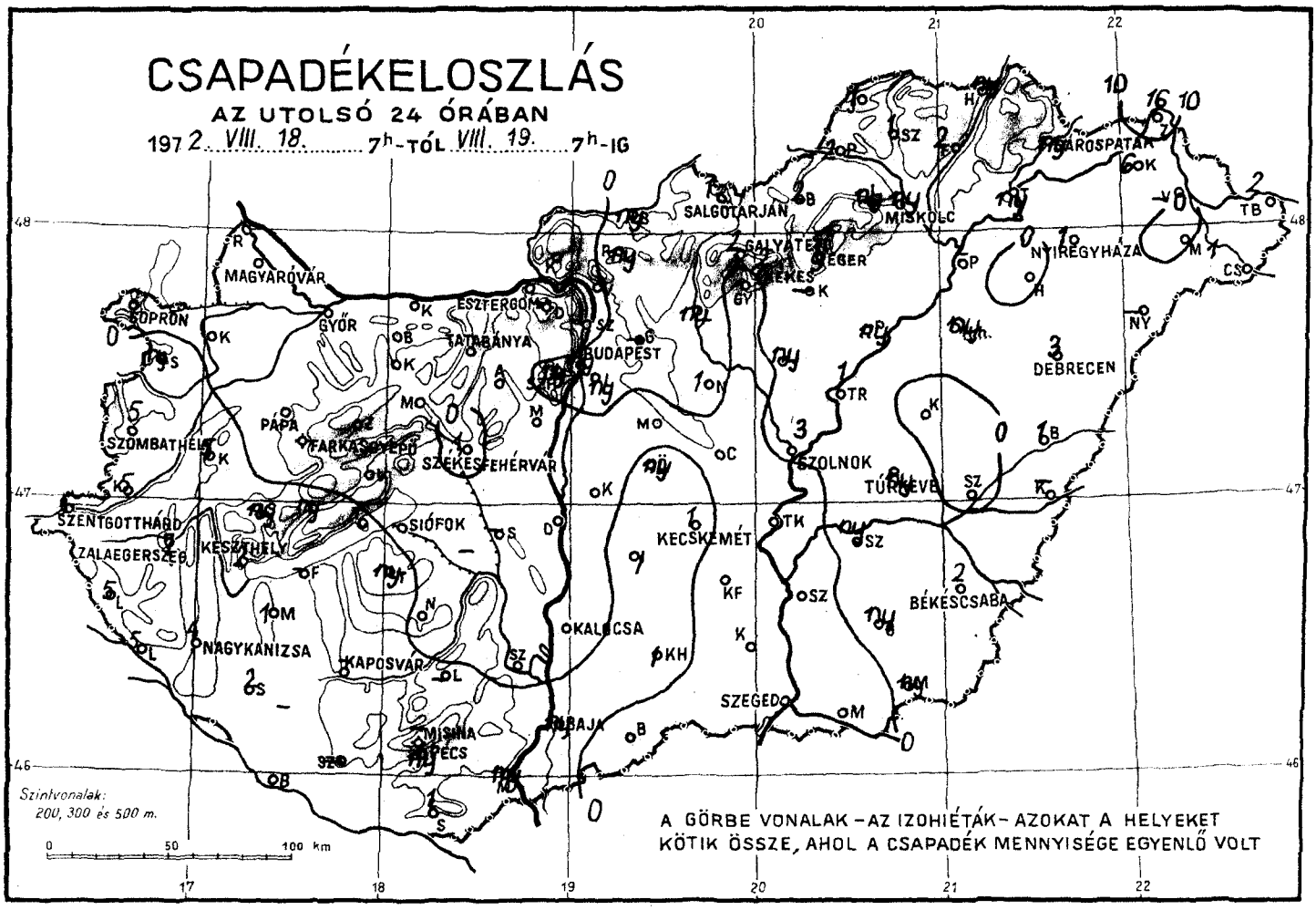

LEGMAGASABB HŐMÉRSÉKLET

197 2. VIII. 18.

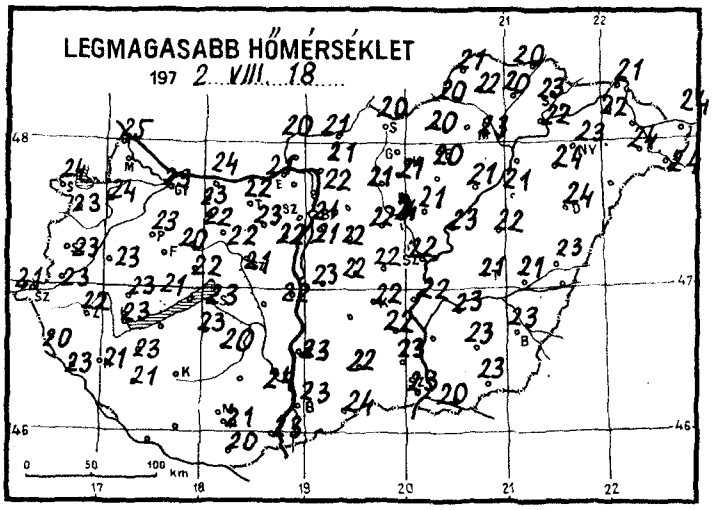

LEGALACSONYABB HŐMÉRSÉKLET

197 2. VIII. 19.

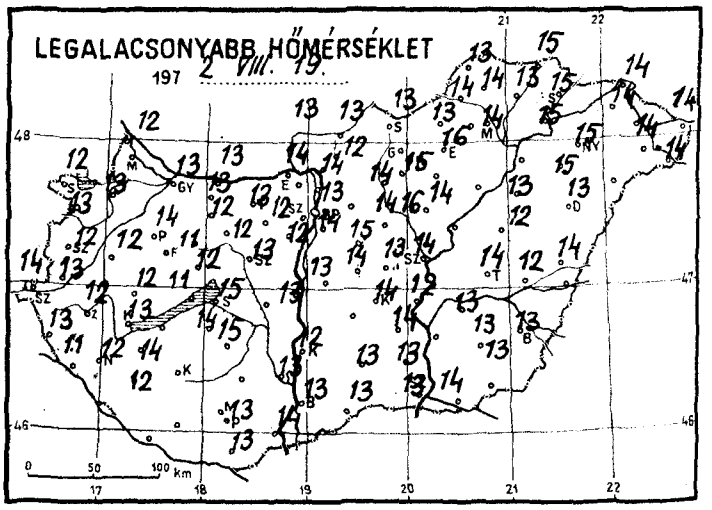

RADIÁCIÓS MINIMUM

197 2. VIII. 19.

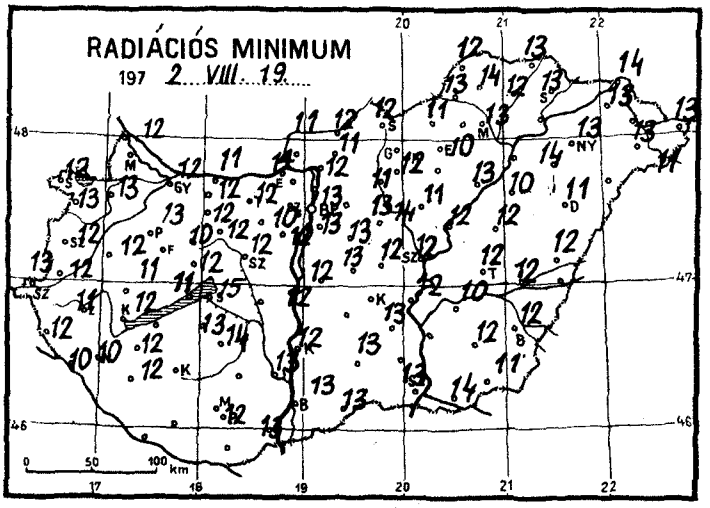

Napfénytartam

197 2. VIII. 18.

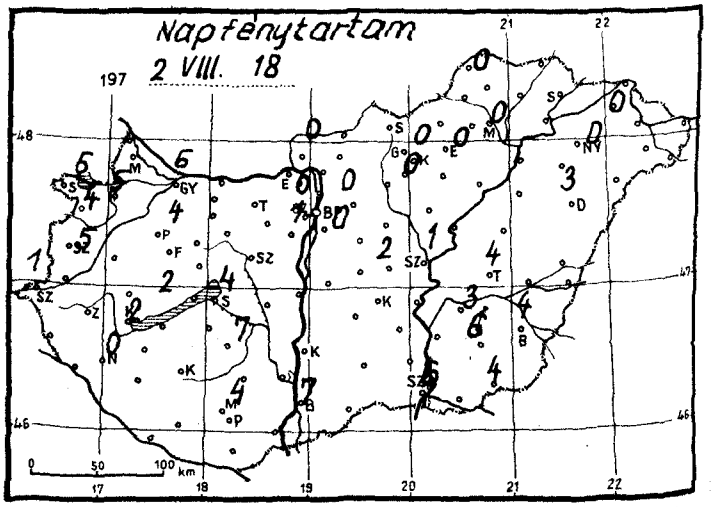

1972. augusztus hó,

19. nap szombat

	Az utolsó 24 óra adatai						24 órai csapadék mm		
	Csapadék (mm)		Hőmérsékleti szélsőségek: tegnapi nappali max.	éjszakai min.	min. 5 cm-en	Napsütés (óra) tegnap			
Mosonmagyaróvár	•		23	12	12	7	Rajka	•	
12822 Győr	•		23	13	12	6	Kapuvár	•	
825 Pápa	•		23	14	13	4	Bábolna	•	
805 Sopron	•		24	12	12	6	Komárom	•	
812 Szombathely	5	↾	23	12	12	5	Káld	5	
910 Szentgotthárd	3		21	16	13	1	Sopronhorp.	ny	V̇
915 Zalaegerszeg	7		22	12	11		Körmend	5	↾
Lenti	5		20	13	12		Letenye	5	
925 Nagykanizsa	4		21	12	10	0	Sümeg	ny	
920 Keszthely	2		23	13	12	2	Zirc	•	
Tihany	–						Kisbér	•	
935 Siófok	•		23	15	15	4	Mór	•	
942 Pécs	ny		21	13	12	4	Alcsút	•	
Misinatető (534 m)	–						Esztergom	•	
Siklós	1		20	13	–		Dobogókő	–	
Farkasgyepű (400 m)	•		22	12	12		Fonyód	–	
Veszprém	•		22	12	12		Tab	ny	
Tatabánya	•		22	13	12		Mátraszőlős	–	
843 Budapest (Lőrinc)	ny		21	14	13	0	Lengyel	–	
840 Budapest OMI	ny		21	13	13	0	Nagykónyi	•	
Budapest (Szabadságh. 474 m)	ny		18	10	9	0	Marcali	1	
Martonvásár	•		22	12	12	1	Somogyszob	2	
Székesfehérvár	1		21	13	12		Kaposvár	–	
Dunaújváros	•		22	13	12		Bárdudvarnok	–	
Szekszárd	•		24	13	13		Szigetvár	–	
Mohács	ny		23	14	13		Bácsalmás	•	
960 Baja	ny		23	13	13	7	Kiskunhalas	1	
Kalocsa	•		23	12	12		Izsák	1	
Cegléd	•		22	13	12	2	Kunsztmiklós	•	
860 Szolnok	3		22	14	12	1	Örkény	ny	
970 Kecskemét	1		22	14	–	–	Nagykáta	1	
Kiskunfélegyháza	•		22	14	13		Jászapáti	ny	
982 Szeged	•		23	13	13	6	Tiszakécske	•	
Mezőhegyes	ny		23	13	11	4	Monor	•	
Orosháza	ny		23	13	22	6	Kistelek	•	
990 Békéscsaba	2	=	23	13	12	4	Makó	•	
Túrkeve	ny		21	14	12	4	Szentes	•	
Berettyóújfalu	1	⌓	23	14	12		Szarvas	ny	
988 Debrecen	3	V̇	24	13	11	3	Szeghalom	•	⌓
892 Nyíregyháza	1	V̇	23	15	13	0	Körösszakál	–	
Kisvárda	6	↾	22	14	13	0	Tiszaroff	1	
Mátészalka	•		24	14	13		Poroszló	ny	
Tiszabecs	2	↾	24	14	13		Karcag	•	
Vác	•		22	14	12		Hortobágy	ny	
Gödöllő	–						Polgár	–	
Lőrinci	ny		21	14	11		Hajdúdorog	•	
Gyöngyös	•		21	15	12	0	Nyírlugos	–	
Balassagyarmat	ny	⌓	21	13	12		Csaroda	1	
755 Salgótarján	1		20	13	12		Vásárosnamény	–	
Galyatető (932 m)	2		17	10			Záhony	16	V̇
851 Kékestető (1000 m)	2	≡	17	10	10	0	Kisvarsánd	•	
Kompolt	–						Romhány	ny	
Eger	9		20	16	10	0	Borsodnádasd	2	V̇
Putnok	2		20	14	13		Jósvafő	1	
Lillafüred	ny		22	12	12		Szendrőlád	1	
772 Miskolc	ny	V̇ ≡	23	14	13	0	Hidasnémeti	ny	
Füged	2		20	13	12		Tokaj	ny	
Sárospatak	ny		23	15	13	2	Szentendre	•	

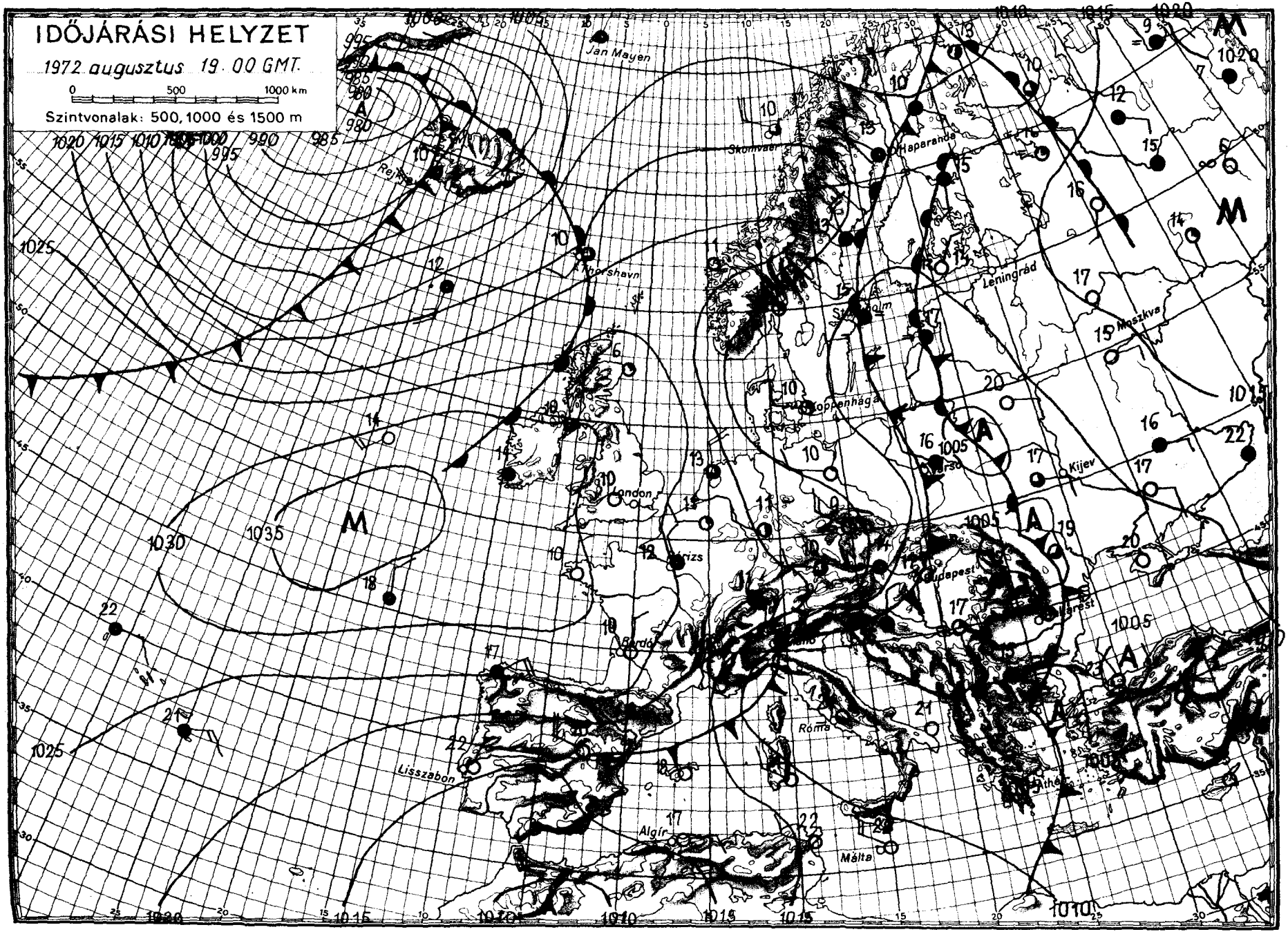

OFFSET-NYOMDA BUDAPEST

IDŐJÁRÁSI NAPIJELENTÉS

ЕЖЕДНЕВНЫЙ МЕТЕОРОЛОГИЧЕСКИЙ БЮЛЛЕТЕНЬ • DAILY WEATHER REPORT
BULLETIN QUOTIDIEN DE TEMPS • TÄGLICHER WETTERBERICHT

KIADJA: ORSZÁGOS METEOROLÓGIAI SZOLGÁLAT
Készíti: Központi Előrejelző Intézet Előrejelző Osztálya — Megrendelhető: Budapest, II., Kitaibel Pál u. 1.
Telefon: 353-500, Előrejelző Osztály: 150-410 — Megjelenik naponként — Évi előfizetési díja: 720,— Ft
Kiadásért felel: az OMSZ elnöke — Szerkesztésért felel: a KEI igazgatója

85. évfolyam 233. szám + Budapest + 1972. augusztus 20. vasárnap

Az időjárási helyzet ma reggel és a várható időjárás:

Az északnyugat, észak felől áramló hideg, sarkvidéki eredetü levegő hatására Európa legnagyobb részén hüvösre fordult az időjárás. Közép-Európában és a Balkán-félszigeten a legmagasabb nappali hőmérsékletek 5-10 fokkal alacsonyabban alakulnak ki, mint az utolsó 10 év átlaga. Lengyelországban, a Kárpát-medence és az Adriai-tenger térségében kiterjedt esőzések vannak, a Keleti-Kárpátok környékéről zivatarokat jelentenek. Az elmult hetekre jellemző száraz, meleg idő a Szovjetunió európai területének középső és északi részeire korlátozódott. A Kárpát-medence időjárását továbbra is az északról áramló levegő határozza meg, ezért számottevő javulásra az elkövetkező 36 órában sem számithatunk.

Hazánkban szombaton erősen felhős vagy borult volt az ég, csupán a keleti megyékből jelentettek néhány órás napsütést. Sokfelé esett az eső, nagy mennyiségü csapadék főként a Dunántulon hullott. Itt a lehullott eső mennyisége többfelé haladta meg a 30, sőt Lentiben elérte a 41, Nagykónyiban a 42, Marcaliban a 48, Sümegen az 59 mm-t. A hőmérséklet napközben a Dunántulon csak 12-18, máshol 19-23 fokig emelkedett. Vasárnap hajnalra a nyugati megyékben 9-12, az ország többi részén 12-16 fokig hült le a levegő. Ma délelőtt folytatódott a hüvös levegő beáramlása hazánkba. Az élénk, sokfelé erős északnyugati, északi szelet, főként a Dunántul néhány helyén viharos erejü lökések kisérték. Többfelé esett az eső. A hőmérséklet 11 órára a keleti megyékben 17-20, máshol csak 11-16 fokig emelkedett.

Ma 12 órakor Budapesten a hőmérséklet 15 fok, a tengerszintre átszámitott légnyomás 756 mm, alig változik.

A Balaton vizének hőmérséklete 11 órakor Siófoknál 17 fok volt.

Várható időjárás hétfő estig:

Erősen felhős idő sokfelé esővel, keleten egy-két helyen zivatarral.
Élénk, többfelé erős, főként a Dunántulon néhány helyen viharos északi, északkeleti szél.
Az évszakhoz képest szokatlanul hüvös idő tovább tart.
Várható legalacsonyabb éjszakai hőmérséklet: 9-14,
legmagasabb nappali hőmérséklet hétfőn: 15-20 fok között.

Vissy Károly s.k.

A hőmérséklet napi középértéke és eltérése a 100 évi átlagtól /Budapesten/:

1972. VIII. 19.:	16,9 C°	-4,0 C°

1871 óta ezen a napon Budapesten előfordult:

legmagasabb hőmérséklet	37,1 C° /1946/	
legalacsonyabb hőmérséklet	9,1 C° /1895/.	72.0437.

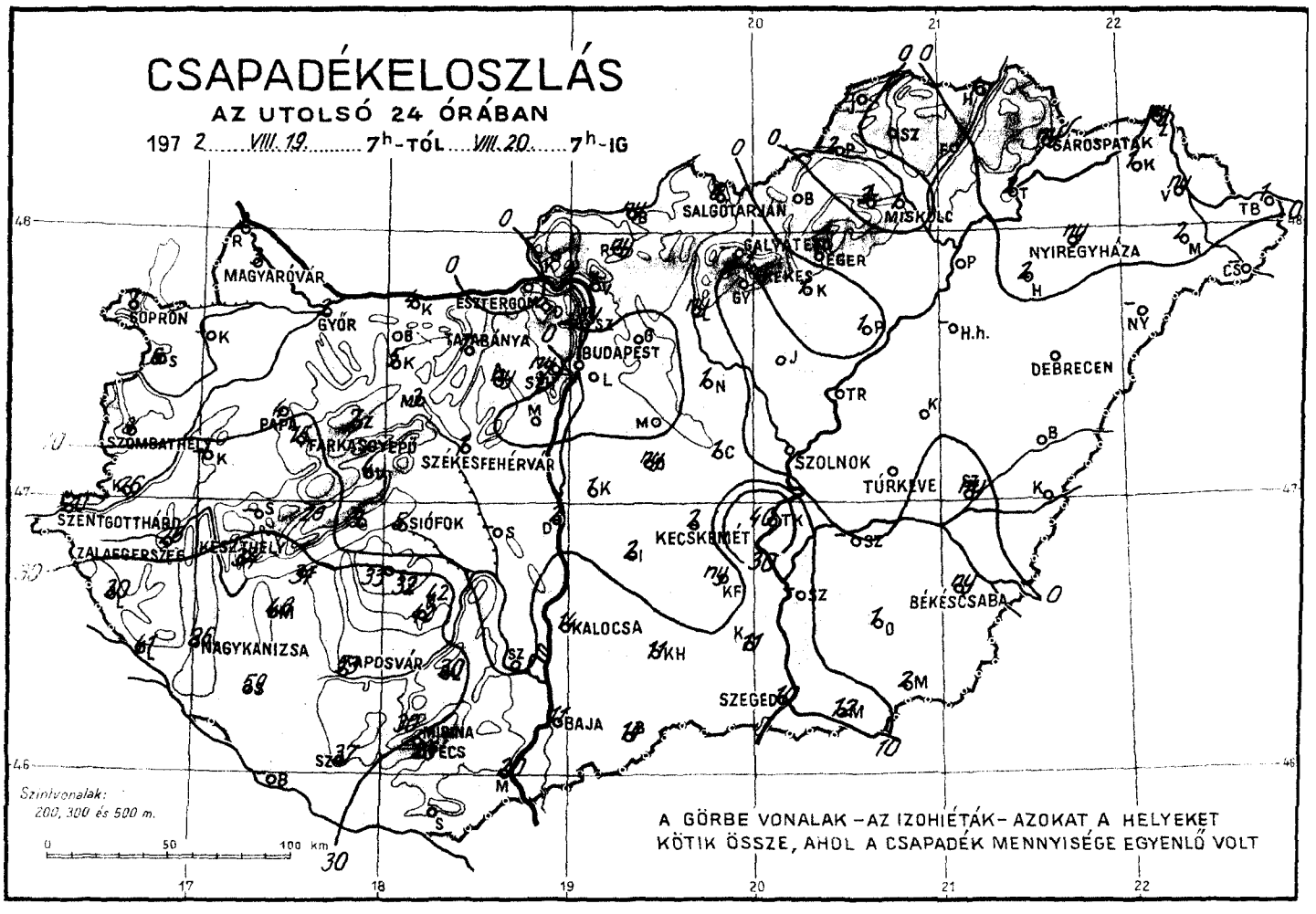
CSAPADÉKELOSZLÁS
AZ UTOLSÓ 24 ÓRÁBAN
197 2 VIII. 19. 7h-TÓL VIII. 20. 7h-IG
SALGÓTARJÁN
MISKOLC
SÁROSPATAK
NYÍREGYHÁZA
MAGYARÓVÁR
ESZTERGOM
SOPRON
GYŐR
TATABÁNYA
BUDAPEST
DEBRECEN
SZOMBATHELY
PAPA
FARKASGYEPŰ
SZÉKESFEHÉRVÁR
SZOLNOK
TÚRKEVE
SZENTGOTTHÁRD
SIÓFOK
ZALAEGERSZEG
KESZTHELY
KECSKEMÉT
BÉKÉSCSABA
NAGYKANIZSA
KAPOSVÁR
KALOCSA
SZEGED
BAJA
PÉCS
Szintvonalak:
200, 300 és 500 m.
A GÖRBE VONALAK – AZ IZOHIÉTÁK – AZOKAT A HELYEKET
KÖTIK ÖSSZE, AHOL A CSAPADÉK MENNYISÉGE EGYENLŐ VOLT

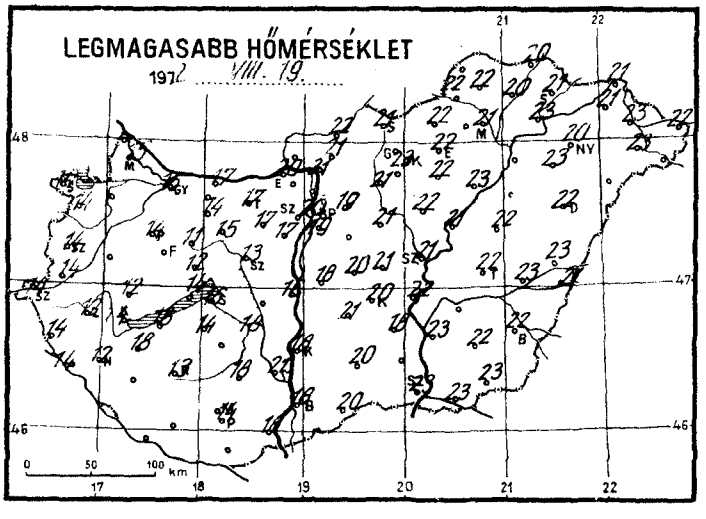
LEGMAGASABB HŐMÉRSÉKLET
197 2 VIII. 19.

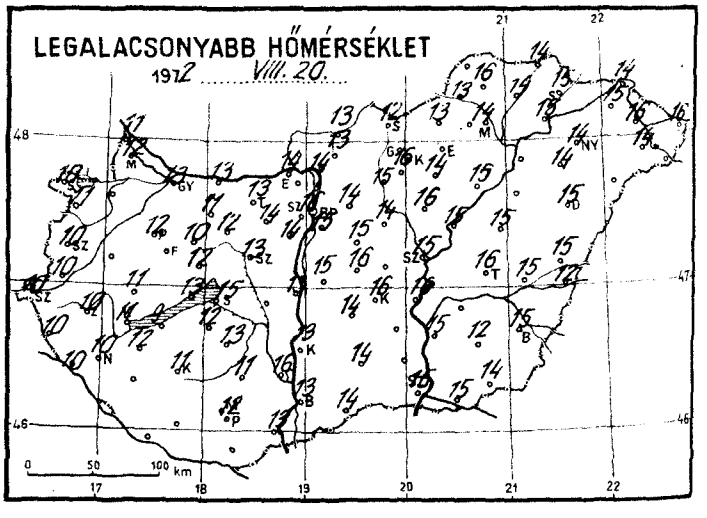
LEGALACSONYABB HŐMÉRSÉKLET
197 2 VIII. 20.

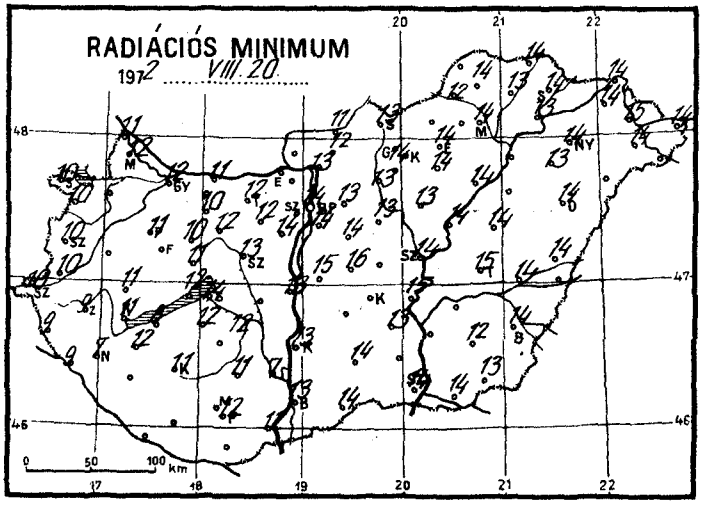
RADIÁCIÓS MINIMUM
197 2 VIII. 20.

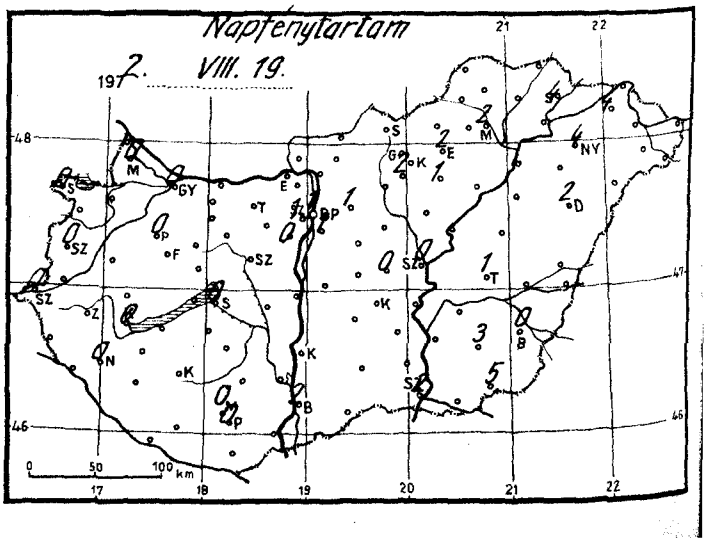
Napfénytartam
197 2. VIII. 19.

1972. augusztus hó,
20. vasárnap nap

	Az utolsó 24 óra adatai						24 órai csapadék mm		
	Csapadék (mm)		Hőmérsékleti szélsőségek			Napsütés (óra) tegnap			
			tegnapi nappali max.	éjszakai min.	min. 5 cm-en				
Mosonmagyaróvár	3		15	12	12	0	Rajka	2	
12822 Győr	2		15	13	12	0	Kapuvár	–	
825 Pápa	4		14	12	11	0	Bábolna	–	
805 Sopron	7		14	10	10	0	Komárom	4	
812 Szombathely	8		14	10	10	0	Káld	–	
910 Szentgotthárd	20		14	10	10	0	Sopronhorp.	6	
915 Zalaegerszeg	28		12	10	9		Körmend	26	
Lenti	39		14	10	9		Letenye	41	
925 Nagykanizsa	36		12	10	7	0	Sümeg	–	
920 Keszthely	34		14	11	11	0	Zirc	7	
Tihany	9		14	13	12		Kisbér	5	
935 Siófok	5		16	15	14	0	Mór	3	
942 Pécs	25		14	12	12	0	Alcsút	ny	
Misinatető (534 m)	30		11	10	10	0	Esztergom	•	
Siklós	–						Dobogókő	–	
Farkasgyepű (400 m)	15		11	10	10		Fonyód	31	↖
Veszprém	4		13	12	11		Tab	33	
Tatabánya	1		17	13	12		Sárbogárd	–	
843 Budapest (Lőrinc)	•		19	15	14	1	Lengyel	30	
840 Budapest OMI	•		20	16	14	1	Nagykónyi	42	
Budapest (Szabadságh., 474 m)	ny		17	12	11	1	Marcali	48	
Martonvásár	•		17	14	14	0	Somogyszob	59	
Székesfehérvár	1	V	19	13	13		Kaposvár	53	
Dunaújváros	2		16	13	13		Barcs	–	
Szekszárd	•		21	16	7		Szigetvár	37	
Mohács	20		18	13	13		Bácsalmás	14	
960 Baja	11		18	13	13	2	Kiskunhalas	11	V
Kalocsa	14		18	13	13		Izsák	2	
Cegléd	1		21	9	–	0	Kunsztmiklós	1	
860 Szolnok	•		21	15	14	0	Örkény	ny	
970 Kecskemét	2		20	16	–	–	Nagykáta	1	
Kiskunfélegyháza	ny		18	14	13		Jászapáti	•	
982 Szeged	10	↖	23	15	14	2	Tiszakécske	40	
Mezőhegyes	2	↖	23	14	13	5	Monor	•	
Orosháza	1		22	12	12	3	Kistelek	11	↖
990 Békéscsaba	ny	↖	22	15	14	0	Makó	12	
Túrkeve	•		22	16	15	1	Szentes	–	
Berettyóújfalu	•		23	15	14		Szarvas	–	
880 Debrecen	•		22	15	14	2	Szeghalom	ny	
892 Nyíregyháza	ny		20	14	14	4	Körösszakál	•	
Kisvárda	1		21	15	14	4	Tiszaroff	•	
Mátészalka	2		23	14	14		Poroszló	–	
Tiszabecs	1	V	22	16	14		Karcag	•	
Vác	1		21	14	13		Hortobágy	–	
Gödöllő	•		19	14	13	1	Polgár	1	
Lőrinci	ny		21	15	13		Hajdúdorog	2	
Gyöngyös	•		23	16	14	2	Nyírlugos	–	
Balassagyarmat	ny		22	12	11		Csenger	–	
755 Salgótarján	6		21	13	13		Vásárosnamény	ny	
Galyatető (932 m)	–						Záhony	ny	
851 Kékestető (1000 m)	1		15	8	8	2	Csenger	–	
Kompolt	1		22	14	14	1	Romhány	ny	
Eger	•		22	17	14	2	Borsodnádasd	•	
Putnok	2		22	13	12		Jósvafő	–	
Lillafüred	3		22	13	12		Szendrőlád	•	
772 Miskolc	1		21	14	14	2	Hidasnémeti	1	
Füged	•		20	14	13		Tokaj	2	↖
Sárospatak	ny		21	15	14	4	Szentendre	ny	

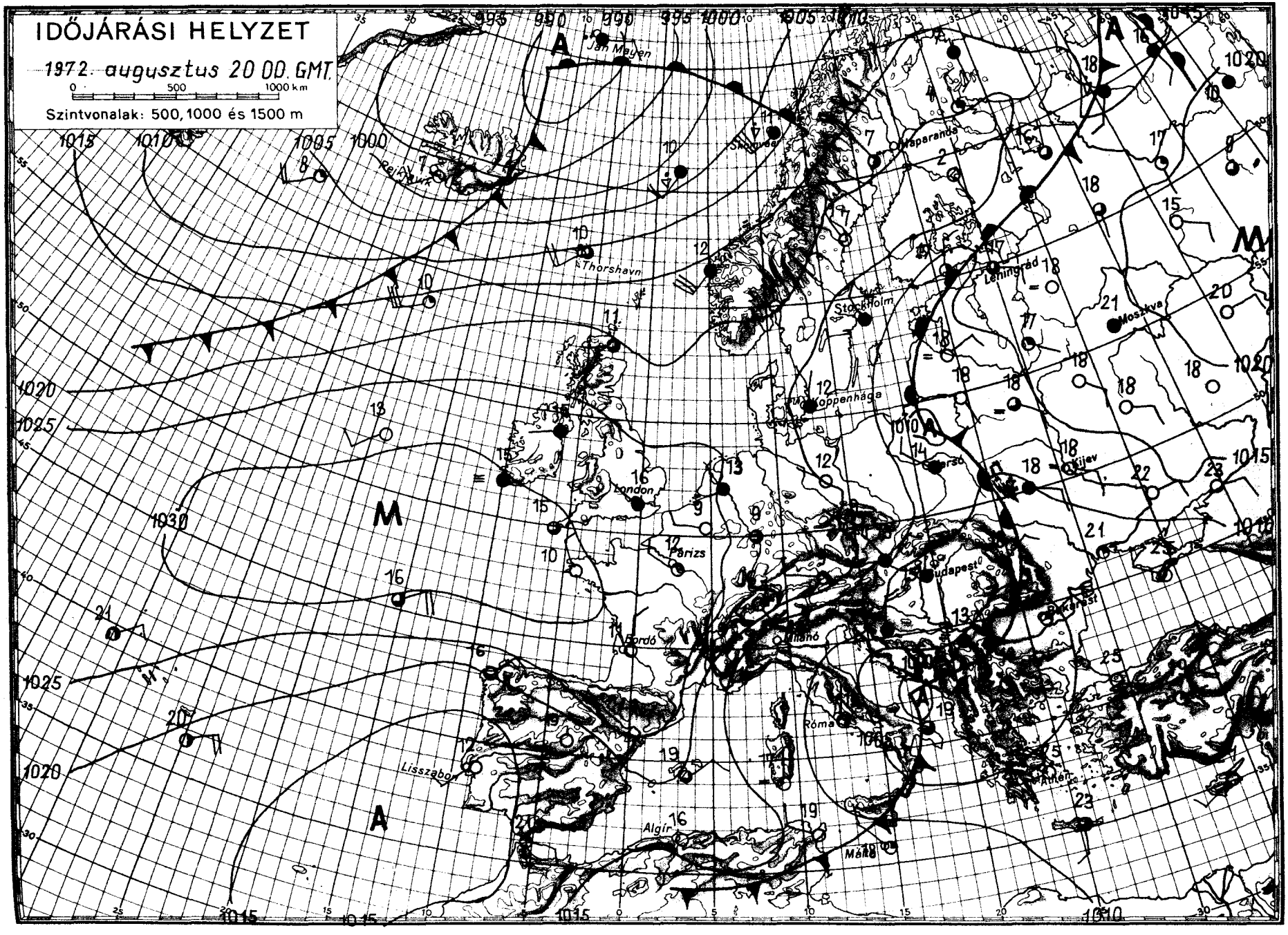

OFFSET: NYOMDA BUDAPEST

IDŐJÁRÁSI NAPIJELENTÉS

ЕЖЕДНЕВНЫЙ МЕТЕОРОЛОГИЧЕСКИЙ БЮЛЛЕТЕНЬ • DAILY WEATHER REPORT
BULLETIN QUOTIDIEN DE TEMPS • TÄGLICHER WETTERBERICHT

KIADJA: ORSZÁGOS METEOROLÓGIAI SZOLGÁLAT
Készíti: Központi Előrejelző Intézet Előrejelző Osztálya — Megrendelhető: Budapest, II., Kitaibel Pál u. 1.
Telefon: 353-500, Előrejelző Osztály: 150-410 — Megjelenik naponként — Évi előfizetési díja: 720,— Ft
Kiadásért felel: az OMSZ elnöke — Szerkesztésért felel: a KEI igazgatója

85. évfolyam 234. szám + Budapest + 1972. augusztus 21. hétfő

Az időjárási helyzet ma reggel és a várható időjárás:

Európa nagy részén folytatódik az évszakhoz képest szokatlanul hüvös időjárás. Ma reggel Lengyelországból, Csehszlovákiából, Ausztriából, a Kárpát-medencéből a Balkán-félszigetről és Olaszországból esőket, a Szovjetunió európai területének nyugati részéből zivatarokat jelentenek. Szárazabb, melegebb időt csak a Szovjetunió európai területének középső és déli részén találunk. A Kárpát-medence időjárása még a következő 36 órában is az évszakhoz képest hüvös marad.

Hazánkban vasárnap borult, vagy erősen felhős, hüvös idő volt. Országszerte esett az eső, néhány helyen zivatar is keletkezett. Elsősorban a Dunántulon sokfelé viharos erejü északi szél fujt. A lehullott csapadék mennyisége általában 1, 14 mm között váltakozott, de többfelé elérte a 15, 25, helyenként a 30, 50 mm-t, sőt felhőszakadásból Zircről 67, Somhegypusztáról és Bakonybélről 88 mm-t mértek. A hőmérséklet napközben a Dunántul nagy részén 12, 16, máshol általában 16, 21, a Tisza felső vidékén 22, 23 fokig emelkedett. Hétfőn hajnalra 10, 15 fokig hült le a levegő. Ma délelőtt folytatódott a hüvös idő, többfelé esett az eső. A hőmérséklet 11 órakor az ország területén 13, 17 fok között váltakozott.

Ma 12 órakor Budapesten a hőmérséklet 14 fok, a tengerszintre átszámitott légnyomás 755 mm, gyengén emelkedik.

A Balaton vizének hőmérséklete 11 órakor Siófoknál 15 fok volt.

Várható időjárás kedd estig:

Hétfőn erősen felhős idő, sokfelé esővel, kedden időnként felszakadozó felhőzet, már kevesebb helyen esővel. A többfelé erős, helyenként viharos lökésekkel kisért északnyugati északi szél csak fokozatosan mérséklődik. Hüvös marad az idő.
Várható legalacsonyabb éjszakai hőmérséklet: 9, 14,
legmagasabb nappali hőmérséklet kedden: 16, 21 fok között.

Vadkerti Ferenc s.k.

TÁVOLABBI KILÁTÁSOK PÉNTEK REGGELIG:

Lassan csökkenő felhőzet, már kevesebb helyen eső. A szél fokozatosan mérséklődik. A hét második felére a nappali felmelegedés kissé erősödik. Legalacsonyabb hajnali hőmérsékletek 9, 14 fok között. Legmagasabb nappali hőmérsékletek eleinte 18, 22, később 22, 26 fok között. Jelentős mennyiségü /legalább 5 mm/ eső az ország területének 40 százalékán várható.

TÁVELŐREJELZŐ OSZTÁLY

A hőmérséklet napi középértéke és eltérése a 100 évi átlagtól /Budapesten/:

1972. VIII. 20.:	15,5 C°	-5,5 C°

1871 óta ezen a napon Budapesten előfordult:

legmagasabb hőmérséklet	36,5 C° /1943/
legalacsonyabb hőmérséklet	8,8 C° /1885/.

72.0438.

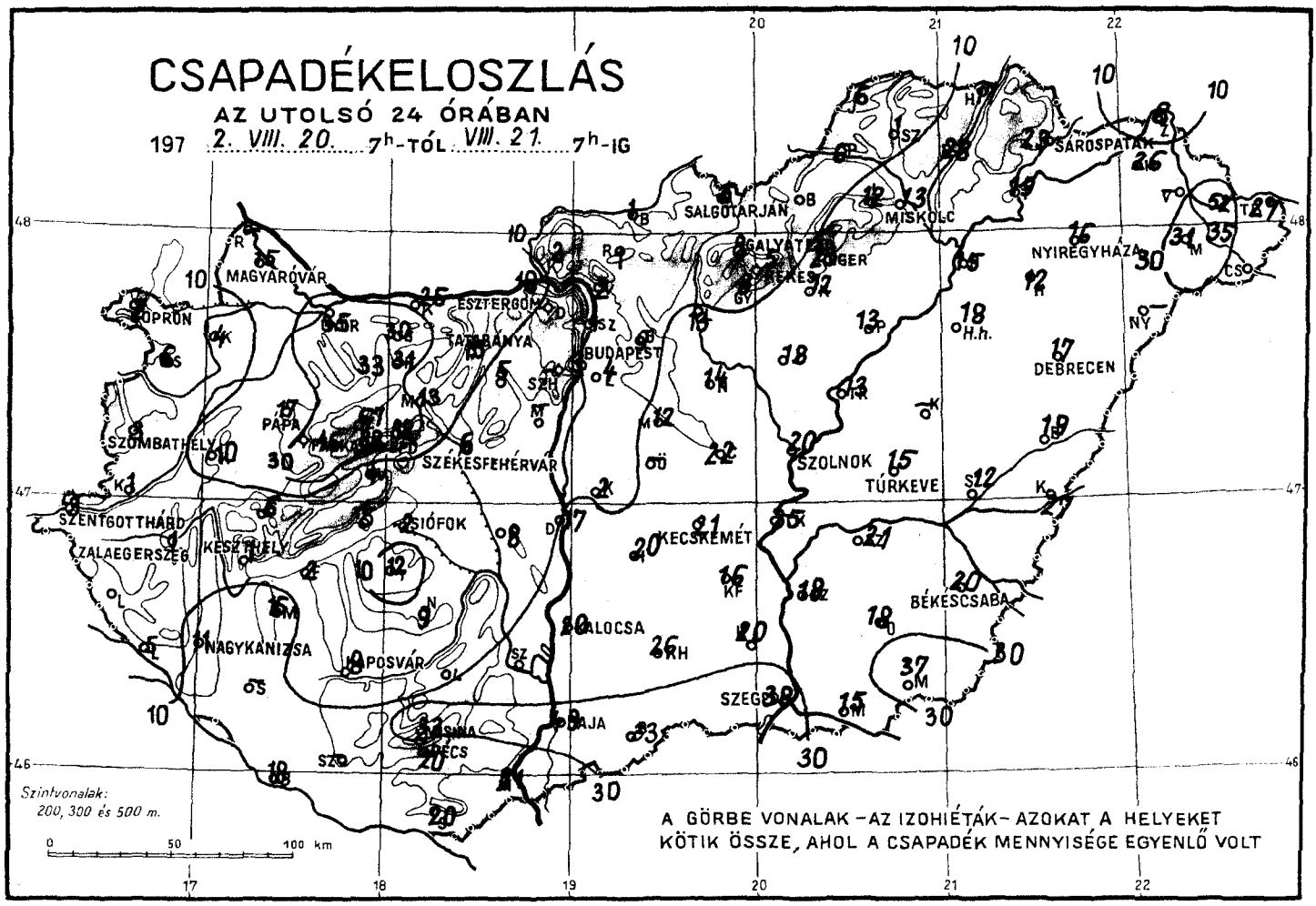
CSAPADÉKELOSZLÁS
AZ UTOLSÓ 24 ÓRÁBAN
197 2. VIII. 20. 7h-TÓL VIII. 21. 7h-IG
SALGÓTARJÁN
MISKOLC
SÁROSPATAK
NYÍREGYHÁZA
MAGYARÓVÁR
ESZTERGOM
BUDAPEST
DEBRECEN
SZOMBATHELY
PAPA
SZÉKESFEHÉRVÁR
SZOLNOK
TÚRKEVE
SZENTGOTTHÁRD
SIÓFOK
KECSKEMÉT
ZALAEGERSZEG
KESZTHELY
BÉKÉSCSABA
NAGYKANIZSA
POSVÁR
SZEGED
PÉCS
Szintvonalak:
200, 300 és 500 m.
0 50 100 km
A GÖRBE VONALAK – AZ IZOHIÉTÁK – AZOKAT A HELYEKET
KÖTIK ÖSSZE, AHOL A CSAPADÉK MENNYISÉGE EGYENLŐ VOLT

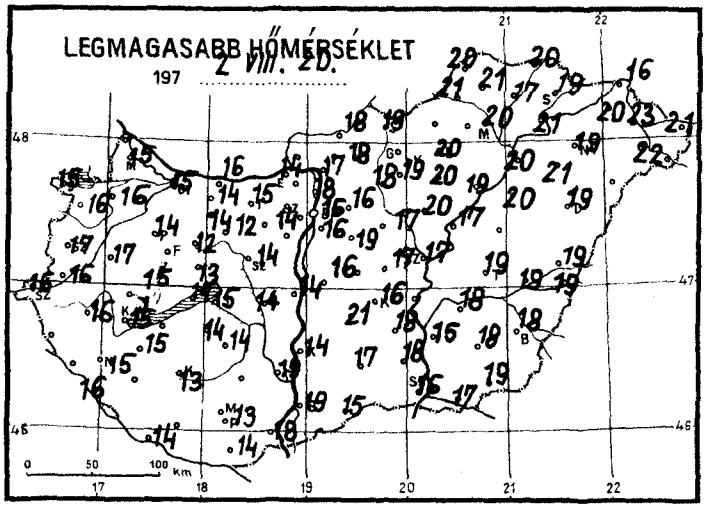
LEGMAGASABB HŐMÉRSÉKLET
197 2. VIII. 20.
0 50 100 km

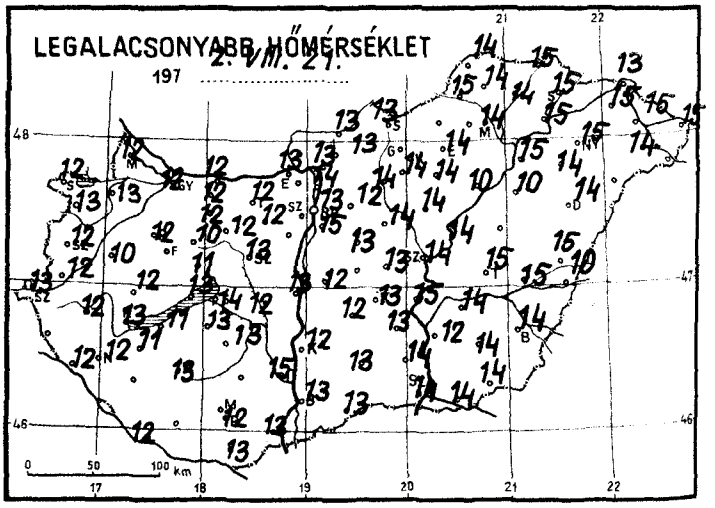
LEGALACSONYABB HŐMÉRSÉKLET
197 2. VIII. 21.
0 50 100 km

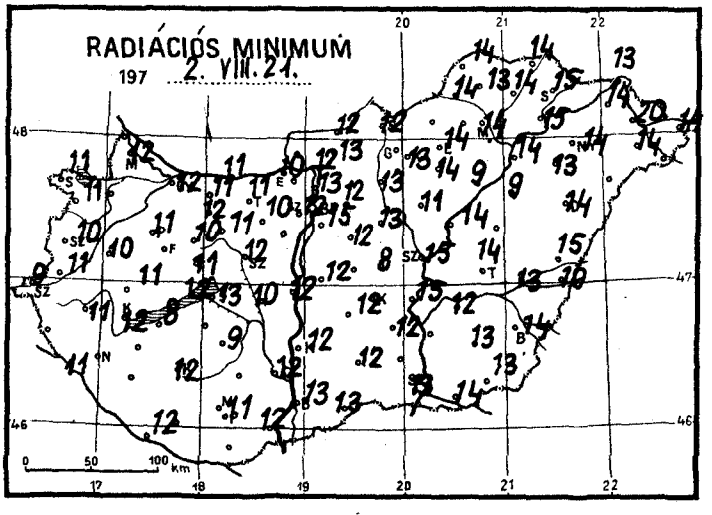
RADIÁCIÓS MINIMUM
197 2. VIII. 21.
0 50 100 km

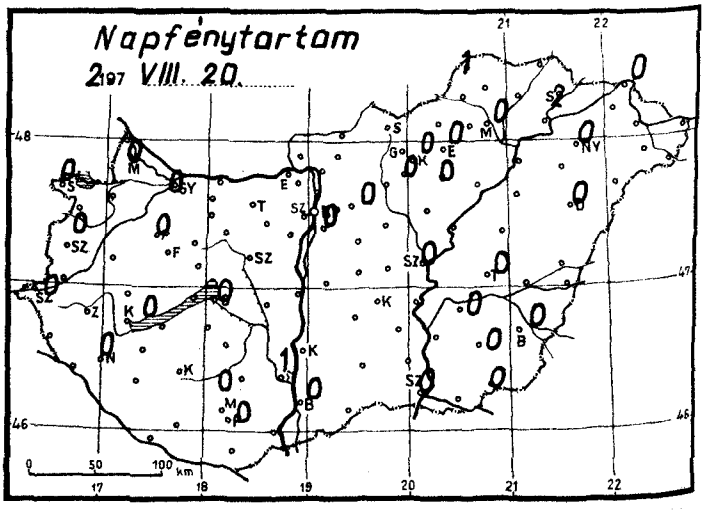
Napfénytartam
197 VIII. 20.
0 50 100 km

1972. augusztus hó, 21. nap hétfő

	Az utolsó 24 óra adatai						24 órai csapadék mm		
	Csapadék (mm)		Hőmérsékleti szélsőségek: tegnapi nappali max.	éjszakai min.	min. 5 cm-en	Napsütés (óra) tegnap			
Mosonmagyaróvár	15		15	12	12	0	Rajka	–	
12822 Győr	35		15	12	12	0	Kapuvár	4	
825 Pápa	17		14	12	11	0	Bábolna	30	
805 Sopron	2		15	12	11	0	Komárom	25	
812 Szombathely	3		17	12	10	0	Káld	10	
910 Szentgotthárd	3		16	13	9	0	Sopronhorp.	6	
915 Zalaegerszeg	1		16	12	11		Körmend	1	
Lenti	–						Letenye	5	
925 Nagykanizsa	11		15	12	–	0	Sümeg	6	
920 Keszthely	1		15	13	12	0	Zirc	67	
Tihany	5		14	13	12		Kisbér	31	
935 Siófok	2		15	14	13	0	Mór	13	
942 Pécs	20		13	12	11	0	Alcsút	5	
Misinatető (534 m)	33		10	9	4	0	Esztergom	10	
Siklós	20		14	13			Dobogókő	–	
Farkasgyepű (400 m)	46		12	10	10		Fonyód	2	↖
Veszprém	4	↖	13	11	11		Tab	12	
Tatabánya	15		15	12	11		Sárbogárd	8	
843 Budapest (Lőrinc)	4		16	15	15	0	Lengyel	–	
840 Budapest OMI	3		16	13	12	0	Nagykónyi	9	
Budapest (Szabadságh., 474 m)	–						Marcali	15	
Martonvásár	–						Somogyszob	–	
Székesfehérvár	6		14	13	12		Kaposvár	8	
Dunaújváros	17		14	13	12		Barcs	13	
Szekszárd	•		19	15	12	1	Szigetvár	–	
Mohács	21		18	13	12		Bácsalmás	33	
960 Baja	49		13	13	13	0	Kiskunhalas	26	▽
Kalocsa	20		14	12	12		Izsák	20	
Cegléd	22		17	13	8	0	Kunsztmiklós	2	
860 Szolnok	20		17	14	13	0	Örkény	–	
970 Kecskemét	21		16	13	–	–	Nagykáta	14	
Kiskunfélegyháza	16		18	13	12		Jászapáti	18	▽
982 Szeged	38		16	14	13	0	Tiszakécske	25	▽
Mezőhegyes	37		19	14	13	0	Monor	12	
Orosháza	18		18	14	13	0	Kistelek	20	
990 Békéscsaba	20		18	14	14	0	Makó	15	
Túrkeve	15	▽	19	15	14	0	Szentes	18	
Berettyóújfalu	19	▽	19	15	15		Szarvas	21	↖
890 Debrecen	17		19	14	14	0	Szeghalom	12	
892 Nyíregyháza	16		19	15	14	1	Körösszakál	27	
Kisvárda	26	↖	20	15	14	3	Tiszaroff	13	▽
Mátészalka	31	▽	22	14	14		Poroszló	13	
Tiszabecs	27	↖	21	15	14		Karcag	–	
Vác	2		17	13	12		Hortobágy	18	
Gödöllő	9		16	12	12	0	Polgár	15	▽
Lőrinci	13		18	14	13		Hajdúdorog	12	
Gyöngyös	8		19	14	13	0	Nyírlugos	–	
Balassagyarmat	1	,	18	13	12		Csenger	–	
755 Salgótarján	5	,	19	13	12		Vásárosnamény	–	
Galyatető (932 m)	8	▽	13	8			Zalkod	8	
851 Kékestető (1000 m)	5		11	10	9	0	Királyrét	2	,
Kompolt	12		20	14	14	0	Romhány	1	
Eger	23		20	14	14	0	Borsodnádasd	–	
Putnok	6		21	15	14		Jósvafő	6	
Lillafüred	12		18	14	14		Szendrőlád	1	
772 Miskolc	13		20	14	14	0	Hidasnémeti	17	
Füged	28		17	14	14		Tokaj	19	
Sárospatak	23		19	15	15	2	Szentendre	4	,

H. hőrcsőgp.

Homokszigy.

Pátyod

Vámosmikola

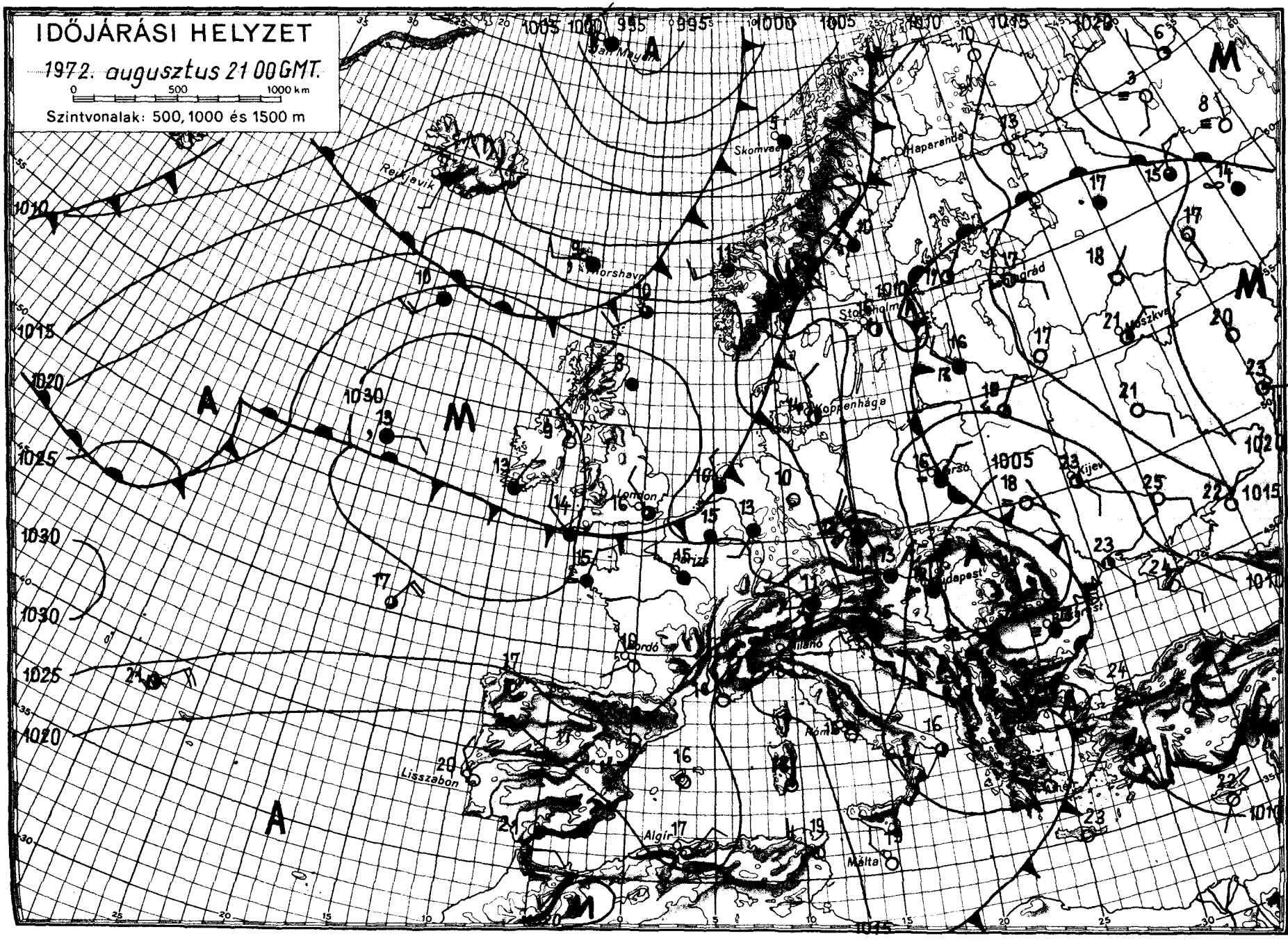

OFFSET-NYOMDA BUDAPEST

IDŐJÁRÁSI NAPIJELENTÉS

ЕЖЕДНЕВНЫЙ МЕТЕОРОЛОГИЧЕСКИЙ БЮЛЛЕТЕНЬ • DAILY WEATHER REPORT
BULLETIN QUOTIDIEN DE TEMPS • TÄGLICHER WETTERBERICHT

KIADJA: ORSZÁGOS METEOROLÓGIAI SZOLGÁLAT
Készíti: Központi Előrejelző Intézet Előrejelző Osztálya — Megrendelhető: Budapest, II., Kitaibel Pál u. 1.
Telefon: 353-500, Előrejelző Osztály: 150-410 — Megjelenik naponként — Évi előfizetési díja: 720,— Ft
Kiadásért felel: az OMSZ elnöke — Szerkesztésért felel: a KEI igazgatója

85. évfolyam 235. szám + Budapest + 1972. augusztus 22. kedd

Az időjárási helyzet ma reggel és a várható időjárás:

Európa időjárását egy a kontinensen keresztül huzódó un. frontálzóna két ellentétes jellegüre bontja. A frontálzóna fekvése eléggé kanyargó, kb. az Arhangelszk-Helsinki-Varsó-Budapest-Bukarest-Athén városok által meghatározott 300-500 km széles sávban húzódik. Ettől a vonaltól nyugatra az átlagosnál 10-12 fokkal hüvösebb, keletre ugyanennyivel melegebb az idő. A frontálzóna csak igen lassan helyeződik át kelet felé, de nyomában még mindig hüvös, óceáni levegő érkezik a Kárpát-medencébe. Ezért itt a következő 36 órában a hömérséklet alakulásában lényeges javulás nem lesz.

Hazánkban hétfőn borult, igen hüvös idő volt. Országszerte esett az eső. A nyugati határvidék mentén és a Tiszántul legnagyobb részén az eső mennyisége 10 mm alatt maradt általában. A legtöbb eső a Győr-Nagykanizsa vonaltól a Tiszáig huzódó területen volt, a 10 mm-t mindenütt meghaladta, Sok helyről jelentettek 20-50 mm közti mennyiséget, sőt Bakonybélből 63, Lengyeltótiból és Tatabányáról 74, Somhegypusztáról 75, Tatáról 76 mm-t. A legmagasabb hőmérséklet csak 12, 21 fok között volt. Az ország legnagyobb részén egész napon át erős, többfelé viharos, a Balaton térségében orkánerejü szél fujt. A legerősebb széllökést Siófokon a déli órákban észlelték, sebessége 112 km/óra volt. Ma hajnalra 11, 15 fokig hült le a levegő. Délelőtt a felhőzet néhány helyen kissé felszakadozott, a szél ereje a tegnapihoz képest mérséklődött. Eső csak a keleti országrészben esett. A hőmérséklet 11 órakor 15, 18 fok között volt.

Ma 12 órakor Budapesten a hőmérséklet 16 fok, a tengerszintre átszámitott légnyomás 759 mm, mérsékelten emelkedik.

A Balaton vizének hőmérséklete 11 órakor Siófoknál 15 fok volt.

Várható időjárás szerda estig:

Felhőátvonulások, kevesebb helyen esővel.
Az időnként még erős északi szél csak lassan mérséklődik.
Hüvös marad az idő.
Várható legalacsonyabb éjszakai hőmérséklet: 9, 14,
legmagasabb nappali hőmérséklet szerdán: 15, 19 fok között.

Bóna Márta s.k.

A hőmérséklet napi középértéke és eltérése a 100 évi átlagtól /Budapesten/:

1972. VIII. 21.:	13,8 C°	-6,9 C°

1871 óta ezen a napon Budapesten előfordult:

legmagasabb hőmérséklet	39,0 C° /1943/
legalacsonyabb hőmérséklet	10,0 C° /1940/.

72.0439.

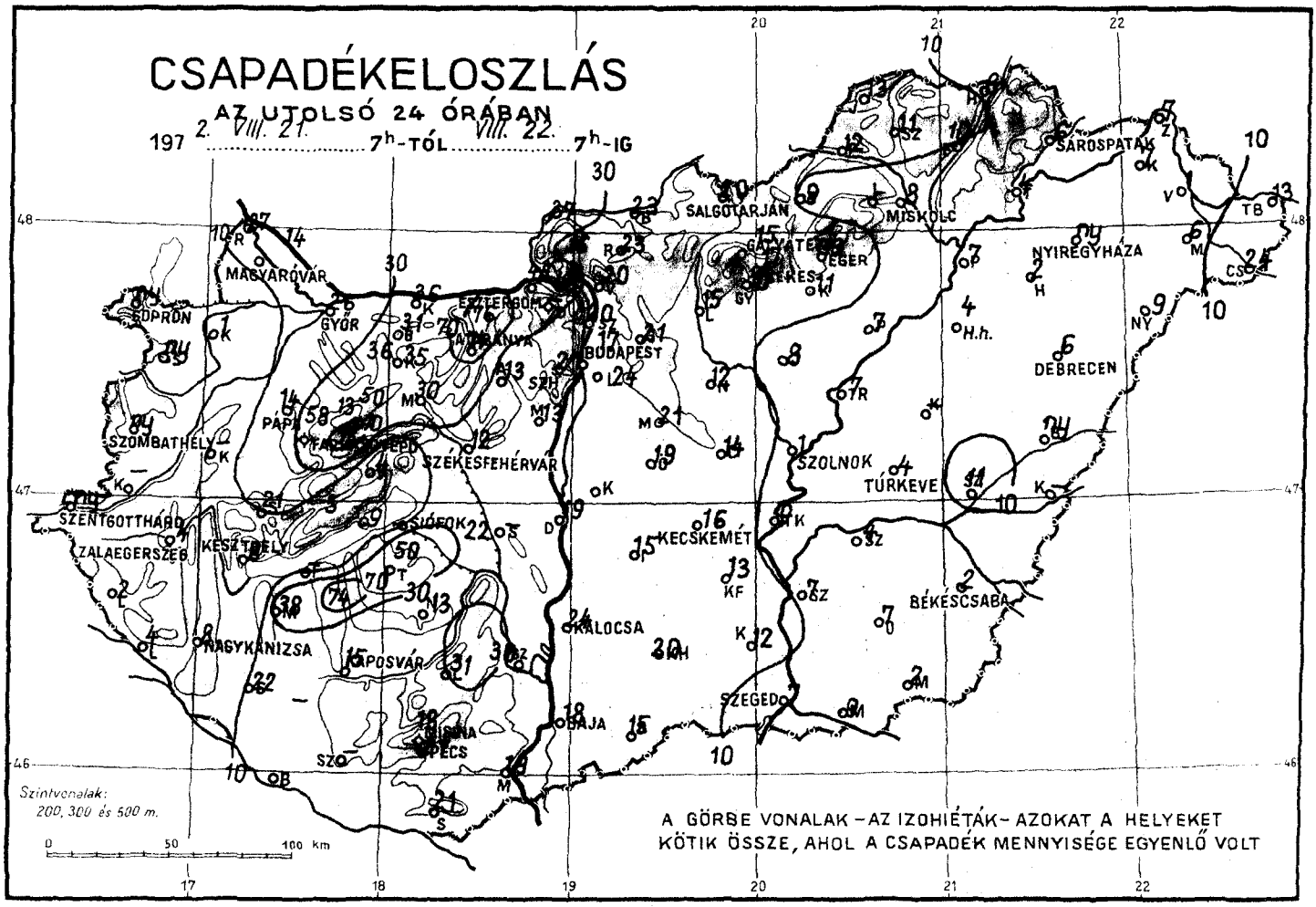
CSAPADÉKELOSZLÁS
AZ UTOLSÓ 24 ÓRÁBAN
197 2. VIII. 21. 7h-TÓL VIII. 22. 7h-IG
SOPRON
MAGYARÓVÁR
GYŐR
ESZTERGOM
BUDAPEST
SALGÓTARJÁN
MISKOLC
SÁROSPATAK
NYÍREGYHÁZA
DEBRECEN
SZOMBATHELY
PAPA
SZÉKESFEHÉRVÁR
SZOLNOK
TÚRKEVE
SZENTGOTTHÁRD
ZALAEGERSZEG
KESZTHELY
SIÓFOK
KECSKEMÉT
BÉKÉSCSABA
NAGYKANIZSA
KAPOSVÁR
KALOCSA
SZEGED
BAJA
PÉCS
Szintvonalak:
200, 300 és 500 m.
0 50 100 km
A GÖRBE VONALAK – AZ IZOHIÉTÁK – AZOKAT A HELYEKET
KÖTIK ÖSSZE, AHOL A CSAPADÉK MENNYISÉGE EGYENLŐ VOLT

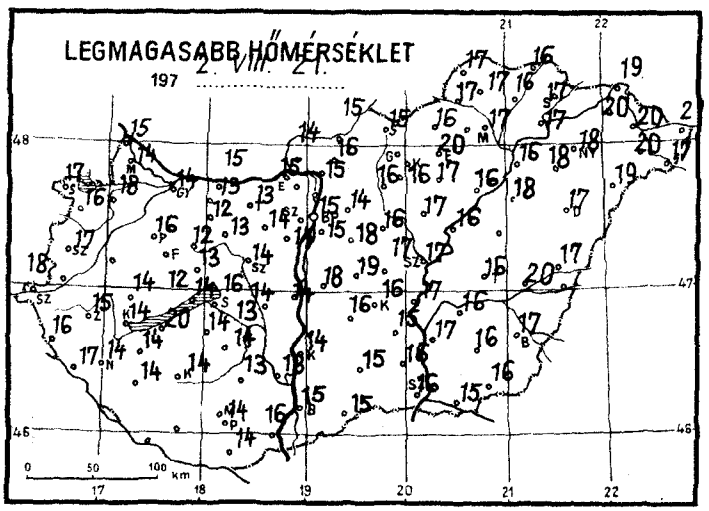
LEGMAGASABB HŐMÉRSÉKLET
197 2. VIII. 21.
0 50 100 km

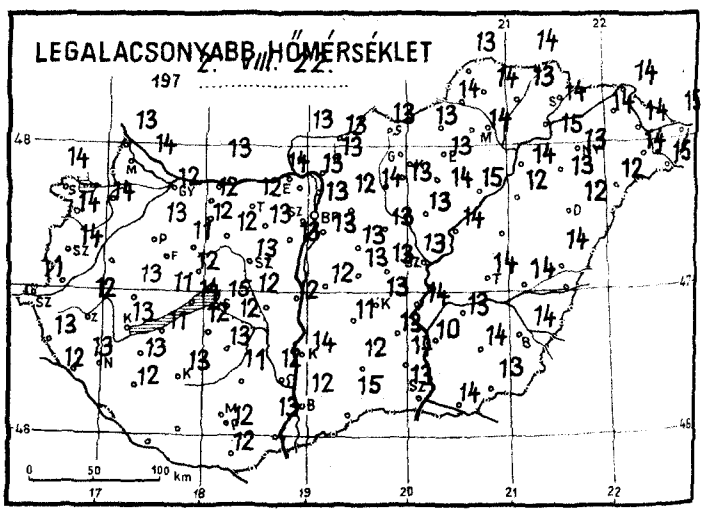
LEGALACSONYABB HŐMÉRSÉKLET
197 2. VIII. 22.
0 50 100 km

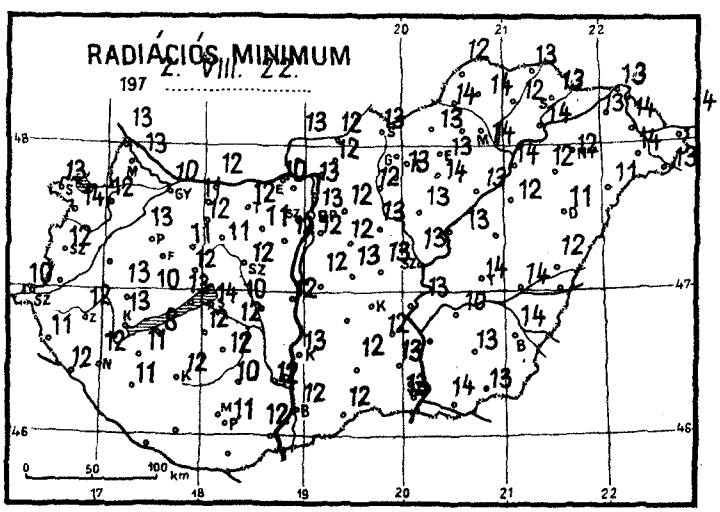
RADIÁCIÓS MINIMUM
197 2. VIII. 22.
0 50 100 km

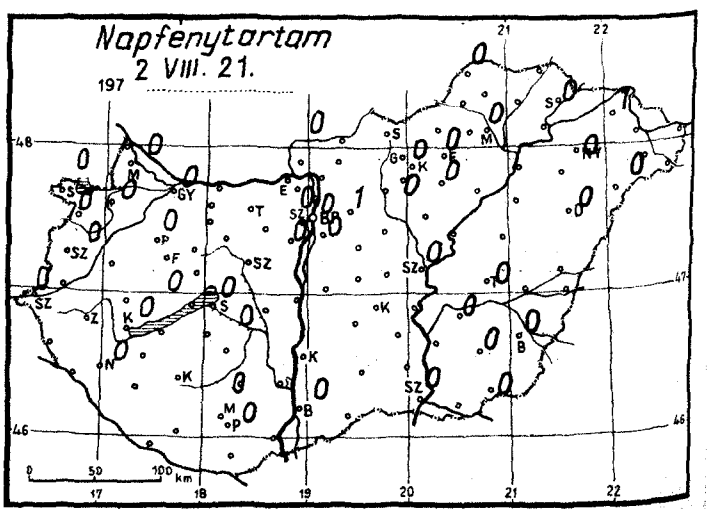
Napfénytartam
197 2 VIII. 21.
0 50 100 km

1972. augusztus hó,
22. kedd nap

	Az utolsó 24 óra adatai						24 órai csapadék mm		
	Csapadék (mm)		Hőmérsékleti szélsőségek			Napsütés (óra) tegnap			
			tegnapi nappali max.	éjszakai min.	min. 5 cm-en				
Mosonmagyaróvár	14		14	14	13	0	Rajka	27	
12822 Győr	26		14	12	10	0	Kapuvár	1	
825 Pápa	14		16	13	13	0	Bábolna	31	
805 Sopron	ny		17	14	13	0	Komárom	36	
812 Szombathely	ny		17	14	12	0	Káld	–	
910 Szentgotthárd	ny		18	11	10	0	Sopronhorp.	ny	
915 Zalaegerszeg	4		15	12	12		Körmend	–	
Lenti	2		16	13	11		Letenye	4	
925 Nagykanizsa	8		14	13	12	0	Sümeg	21	
920 Keszthely	8		14	13	13	0	Zirc	50	
Tihany	9		14	14	13		Kisbér	35	
935 Siófok	10		16	15	14	0	Mór	30	
942 Pécs	21		14	12	11	0	Alcsút	13	
Misinatető (534 m)	18		10	10	10	0	Esztergom	45	
Siklós	21		14	12	–		Dobogókő	–	
Farkasgyepű (400 m)	58		12	10	10		Fonyód	–	R
Veszprém	4		13	12	12		Tab	50	
Tatabánya	74		13	12	12		Sárbogárd	22	
843 Budapest (Lőrinc)	24		15	13	12	0	Lengyel	34	
840 Budapest OMI	17		15	13	13	0	Nagykónyi	13	
Budapest (Szabadságh., 474 m)	21		11	10	10	0	Marcali	38	
Martonvásár	13		14	13	12	0	Somogyszob	22	
Székesfehérvár	12		14	13	12		Kaposvár	15	
Dunaújváros	19		14	12	12		Bárca	–	
Szekszárd	•		18	12	12		Szigetvár	–	
Mohács	19		16	13	12		Bácsalmás	15	
960 Baja	18		15	12	12	0	Kiskunhalas	20	V̇
Kalocsa	24		14	14	13		Izsák	15	
Cegléd	14		17	13	13		Kunsztmiklós	–	
860 Szolnok	1	=	17	13	13	0	Örkény	19	
970 Kecskemét	16		16	13	–	–	Nagykáta	12	
Kiskunfélegyháza	13		15	13	12		Jászapáti	8	
982 Szeged	7		16	13	13	0	Tiszakécske	9	
Mezőhegyes	2	=	16	13	13	0	Monor	21	
Orosháza	7		16	14	13	0	Kistelek	12	
990 Békéscsaba	2	=	17	14	14	0	Makó	9	
Túrkeve	4		16	14	14	0	Szentes	7	
Berettyóújfalu	ny	⌒	17	14	12		Szarvas	4	
880 Debrecen	6	V̇=	17	12	11	0	Szeghalom	11	⌒
892 Nyíregyháza	ny	=	18	13	12	0	Körösszakál	–	
Kisvárda	7		20	14	13	1	Tiszaroff	7	
Mátészalka	6		20	14	14		Poroszló	7	
Tiszabecs	13		21	15	14		Karcag	–	
Vác	20		15	13	13		Hortobágy	4	
Gödöllő	21		14	12	12	1	Polgár	7	V̇
Lőrinci	15		16	14	12		Hajdúdorog	2	
Gyöngyös	10		16	13	13	0	Nyírlugos	9	
Balassagyarmat	23		15	13	12		Csenger	24	
755 Salgótarján	20		15	13	13		Vásárosnamény	1	
Galyatető (932 m)	15	V̇	11	7			Záhony	7	
851 Kékestető (1000 m)	17	V̇=	12	9	9	0	Kisvárda	37	
Kompolt	11		17	14	14	0	Romhány	23	
Eger	13		20	13	13	0	Borsodnádasd	9	V̇
Putnok	12		17	14	14		Jósvafő	13	
Lillafüred	–						Szendrőlád	11	
772 Miskolc	8	V̇	17	14	14	0	Hidasnémeti	8	
Füged	10		16	13	12		Tokaj	4	
Sárospatak	6		17	14	13	0	Szentendre	20	

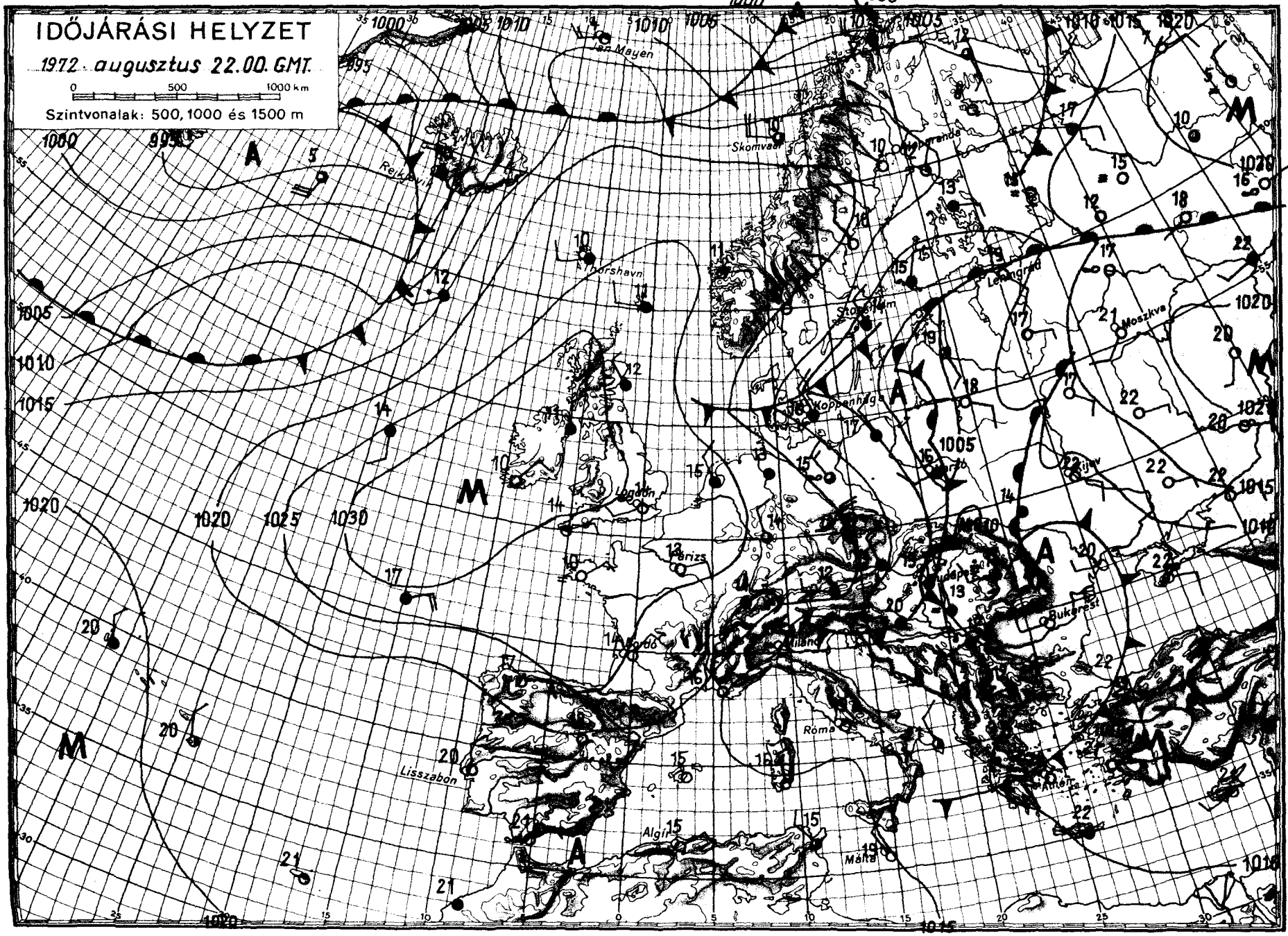

OFFSET NYOMDA BUDAPEST

IDŐJÁRÁSI NAPIJELENTÉS

ЕЖЕДНЕВНЫЙ МЕТЕОРОЛОГИЧЕСКИЙ БЮЛЛЕТЕНЬ • DAILY WEATHER REPORT
BULLETIN QUOTIDIEN DE TEMPS • TÄGLICHER WETTERBERICHT

KIADJA: ORSZÁGOS METEOROLÓGIAI SZOLGÁLAT
Készíti: Központi Előrejelző Intézet Előrejelző Osztálya — Megrendelhető: Budapest, II., Kitaibel Pál u. 1.
Telefon: 353-500, Előrejelző Osztály: 150-410 — Megjelenik naponként — Évi előfizetési díja: 720,— Ft
Kiadásért felel: az OMSZ elnöke — Szerkesztésért felel: a KEI igazgatója

85. évfolyam 236. szám + Budapest + 1972. augusztus 23. szerda

Az időjárási helyzet ma reggel és a várható időjárás:

Az óceáni eredetü hüvös és nedves, valamint a Kelet-Európa felett felhalmozódott meleg melegő találkozási területén; Finnországban, a Balti-tenger környékén, a Kárpát-medencében és a Balkán-félszigeten rendkivül változékony és az évszakhoz képest nagyon hüvös az időjárás. Az elmult napon Közép-Európában és a Balkán-félszigeten a nappali felmelegedés mintegy 8, 10 fokkal volt alacsonyabb, mint az utóbbi 10 év átlaga, ugyanakkor a Szovjetunió európai területén különösen Moszkva környékén ugyanennyivel meghaladta az átlagot. Nyugat-Európában már csendesebb az időjárás. Miután a hüvös levegő utolsó hulláma kelet felé távozik, a következő 36 órában a Kárpát-medencében is fokozatos lassu javulás várható.

Hazánkban kedden többfelé erősen felhős vagy borult, hüvös idő volt. Sokfelé esett az eső. A lehullott csapadék mennyisége általában 10 mm alatt maradt, de Farkasgyepüről 11, Tatabányáról 12 mm-t jelentettek. A hőmérséklet napközben 15, 20 fok között alakult. Szerda hajnalra a nyugati határszélen 5, 10, máshol 10, 15 fokig hült le a levegő. Délelőtt az északkeleti megyékben még esett az eső, máshol azonban már felszakadozott a felhőzet és a szél is mérséklődött. A hőmérséklet 11 órakor 14, 19 fok között váltakozott.

Ma 12 órakor Budapesten a hőmérséklet 17 fok, a tengerszintre átszámitott légnyomás 764 mm, gyengén emelkedő irányzatu.

A Balaton vizének hőmérséklete 11 órakor Siófoknál 16 fok volt.

Várható időjárás csütörtök estig:

Felhőátvonulások, inkább csak keleten szórványos esőkkel.
Mérsékelt, napközben időnként még élénk északi, északkeleti szél.
Hideg éjszaka.
A nappali felmelegedés kissé erősödik.
Várható legalacsonyabb éjszakai hőmérséklet: nyugaton 3, 8, keleten 8, 13,
legmagasabb nappali hőmérséklet csütörtökön: 19, 24 fok között.

Dunay Sándorné s.k.

A hőmérséklet napi középértéke és eltérése a 100 évi átlagtól /Budapesten/:

1972. VIII. 22.: 14,3 C° -6,2 C°

1871 óta ezen a napon Budapesten előfordult:

legmagasabb hőmérséklet 38,4 C° /1943/,
legalacsonyabb hőmérséklet 9,5 C° /1924/.

72.0440.

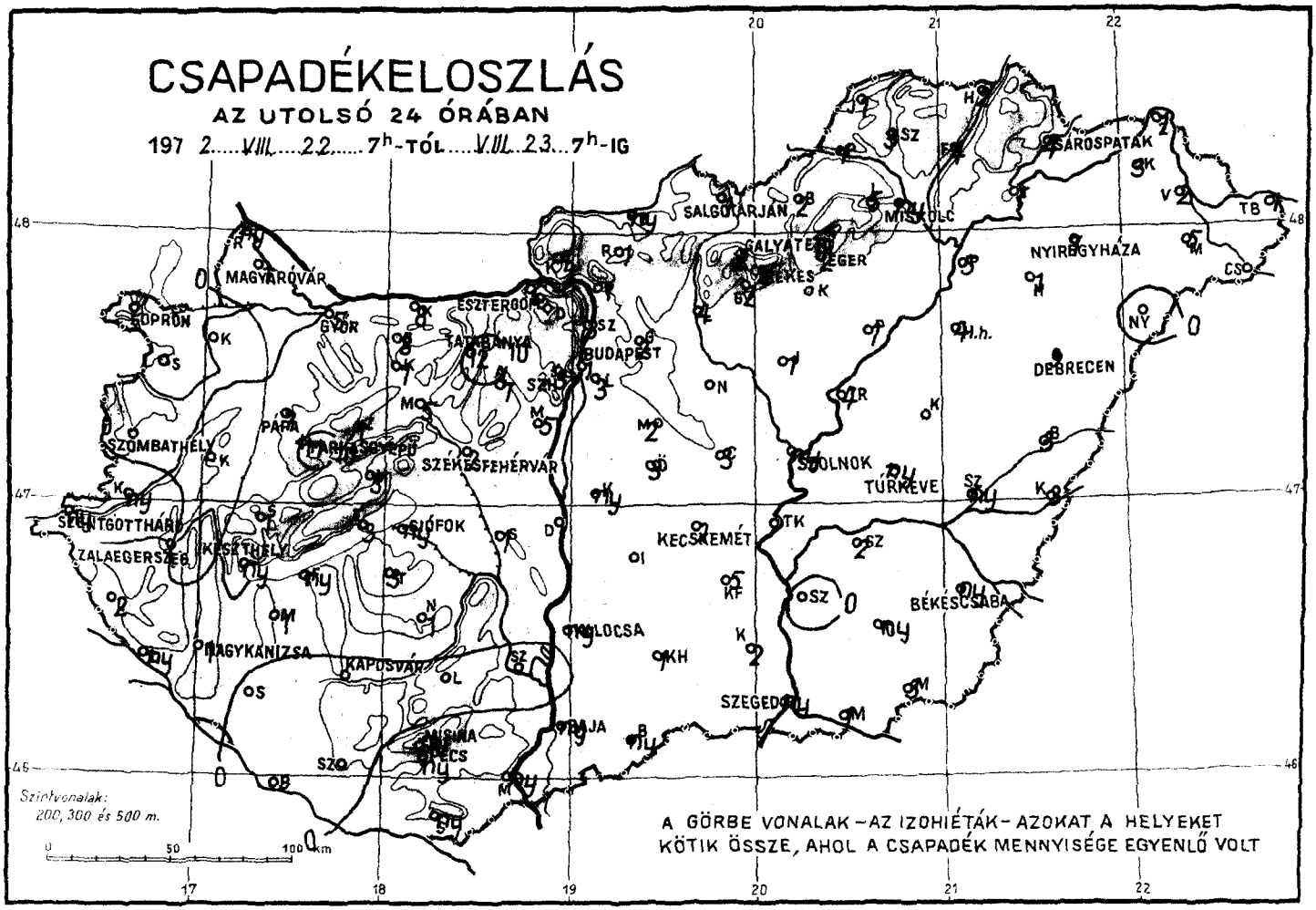
CSAPADÉKELOSZLÁS
AZ UTOLSÓ 24 ÓRÁBAN
197 2. VIII. 22. 7h-TÓL VIII. 23. 7h-IG
SOPRON
MAGYARÓVÁR
GYŐR
ESZTERGOM
TATABÁNYA
BUDAPEST
SALGÓTARJÁN
MISKOLC
GALYATETŐ
EGER
EKES
SÁROSPATAK
NYÍREGYHÁZA
DEBRECEN
SZOMBATHELY
PÁPA
SZÉKESFEHÉRVÁR
SZOLNOK
TÚRKEVE
SZENTGOTTHÁRD
KESZTHELY
ZALAEGERSZEG
SIÓFOK
KECSKEMÉT
BÉKÉSCSABA
NAGYKANIZSA
KAPOSVÁR
SZEGED
PÉCS
Szintvonalak:
200, 300 és 500 m.
A GÖRBE VONALAK – AZ IZOHIÉTÁK – AZOKAT A HELYEKET
KÖTIK ÖSSZE, AHOL A CSAPADÉK MENNYISÉGE EGYENLŐ VOLT

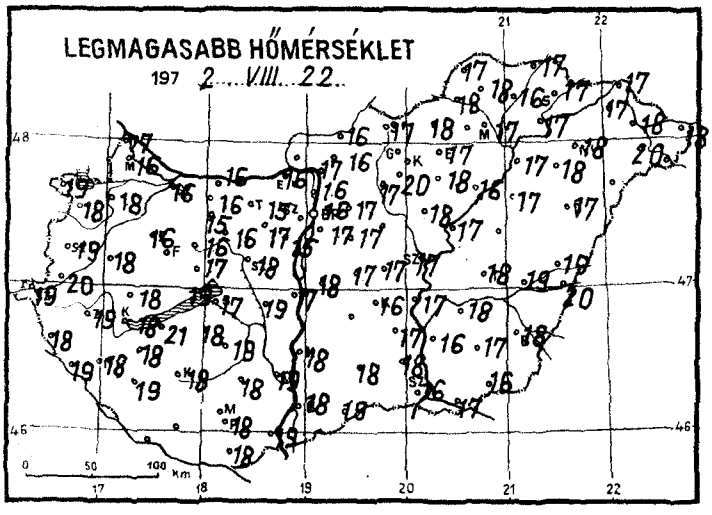
LEGMAGASABB HŐMÉRSÉKLET
197 2. VIII. 22.

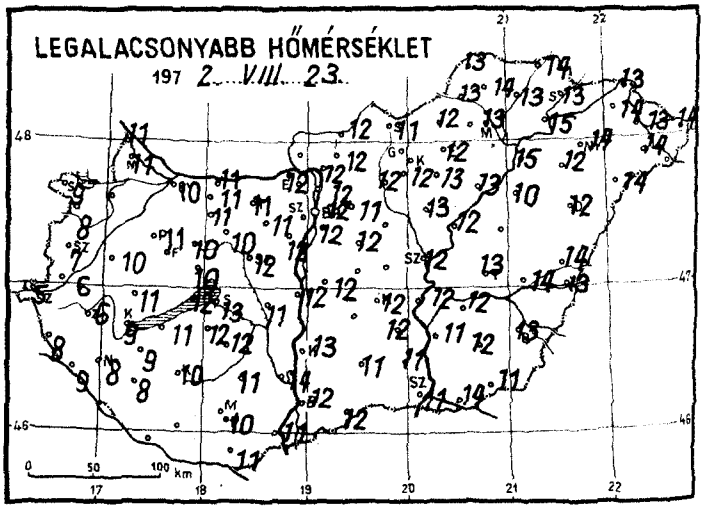
LEGALACSONYABB HŐMÉRSÉKLET
197 2. VIII. 23.

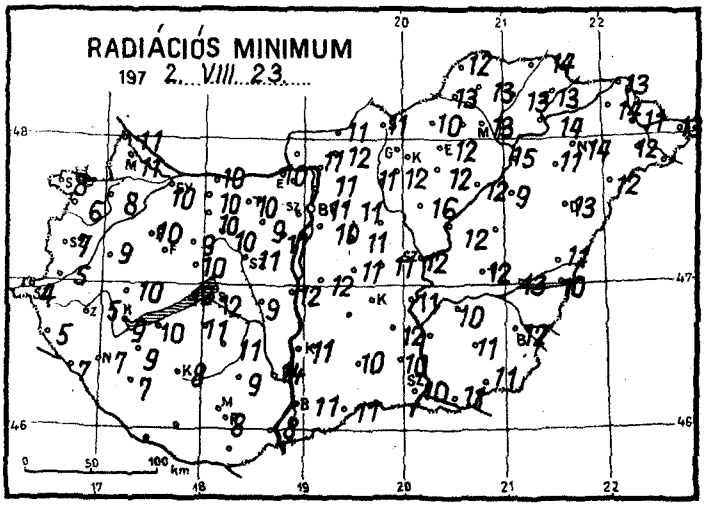
RADIÁCIÓS MINIMUM
197 2. VIII. 23.

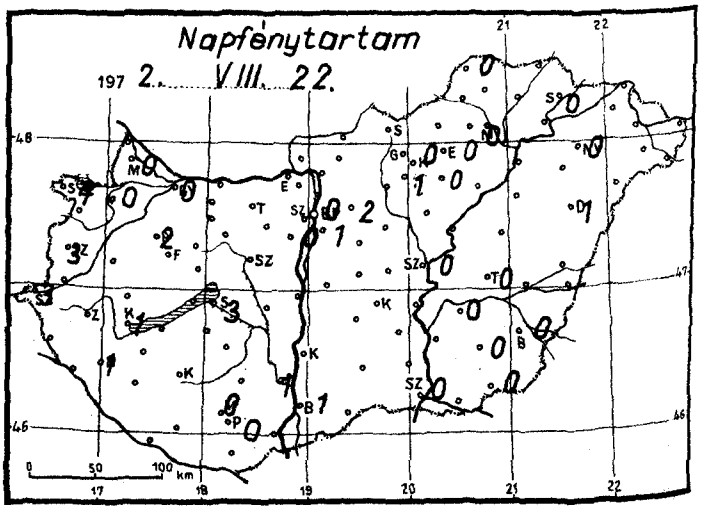
Napfénytartam
197 2. VIII. 22.

1972. augusztus hó,
23. nap szerda

	Az utolsó 24 óra adatai						24 órai csapadék mm		
	Csapadék (mm)		Hőmérsékleti szélsőségek			Napsütés (óra) tegnap			
			tegnapi nappali max.	éjszakai min.	min. 5 cm-en				
Mosonmagyaróvár	1		16	11	11	0	Rajka	ny	
12822 Győr	5		16	10	10	0	Kapuvár	.	
825 Pápa	7		16	11	10	2	Bábolna	8	
805 Sopron	.		19	9	8	4	Komárom	8	
812 Szombathely	.		19	7	7	3	Káld	..	
910 Szentgotthárd	ny	V	19	5	4	3	Sopronhorp.	.	
915 Zalaegerszeg	.		19	6	5		Körmend	ny	
Lenti	2		18	8	5		Letenye	ny	
925 Nagykanizsa	1	V	18	8	7	1	Sümeg	1	
920 Keszthely	ny		18	9	9	1	Zirc	7	
Tihany	3		19	12	12		Kisbér	7	
935 Siófok	ny		17	13	12	3	Mór	5	
942 Pécs	ny		18	10	8	0	Alcsút	7	
Misinatető (534 m)	ny		13	10	8	0	Esztergom	6	
Siklós	ny		18	11	-		Dobogókő	-	
Farkasgyepű (400 m)	11		16	10	10		Fonyód	ny	
Veszprém	5		17	10	10		Tab	3	
Tatabánya	12		15	11	10		N.Iszogp.	1	
843 Budapest (Lőrinc)	3		17	12	10	1	Lengyel	.	
840 Budapest OMI	1		16	12	11	0	Nagykónyi	1	
Budapest (Szabadságh.,474 m)	3		13	9	9	0	Marcali	1	
Martonvásár	5		15	12	11	0	Somogyszob	.	
Székesfehérvár	2		18	12	11		Kaposvár	.	
Dunaújváros	.		17	12	12		Hollok sztgy.	-	
Szekszárd	.		19	14	14	1	Szigetvár	.	
Mohács	ny		19	11	8		Bácsalmás	ny	
960 Baja	ny		18	12	11	1	Kiskunhalas	1	V
Kalocsa	ny		18	13	11		Izsák	-	
Ceglód	3		17	-	11		Kunsztmiklós	ny	
860 Szolnok	ny		17	12	12	0	Örkény	3	
970 Kecskemét	2		16	12	-	-	Nagykáta	-	
Kiskunfélegyháza	5		14	12	12		Jászapáti	1	
982 Szeged	ny		16	11	10	0	Tiszakécske	.	
Mezőhegyes	3		16	11	11	0	Monor	2	
Orosháza	ny		17	12	11	0	Kistelek	2	
990 Békéscsaba	ny		18	13	12	0	Makó	1	
Túrkeve	ny		18	13	12	0	Szentes	.	
Berettyóújfalu	3		19	14	14		Szarvas	2	
882 Debrecen	3	V	20	12	11	1	Szeghalom	ny	
892 Nyíregyháza	7		18	14	14	0	Körösszakál	3	
Kisvárda	3		17	14	14		Tiszaroff	4	
Mátészalka	5		20	14	12		Poroszló	1	
Tiszabecs	1		18	14	13		Karcag	-	
Vác	1		17	12	11		Hortobágy	4	
Gödöllő	2		17	11	11	2	Polgár	5	V
Lőrinci	4		17	12	11		Hajdúdorog	1	
Gyöngyös	2		20	12	12	1	Nyírlugos	.	
Balassagyarmat	ny		16	12	11		Fehérgyod	-	
755 Salgótarján	1		17	11	11		Vásárosnamény	2	
Galyatető (932 m)	2	V	11	6	-		Záhony	1	
851 Kékestető (1000 m)	2		11	7	7	0	Vámosmikola	4	
Kompolt	.		18	13	12	0	Romhány	1	
Eger	2		17	12	12	0	Borsodnádasd	2	
Putnok	1		18	13	13		Jósvafő	1	
Lillafüred	5		16	12	11		Szendrőlád	3	
772 Miskolc	ny		17	13	13	0	Hidasnémeti	2	
Füged	4		16	13	13		Tokaj	1	
Sárospatak	4		17	13	13	0	Szentendre	3	

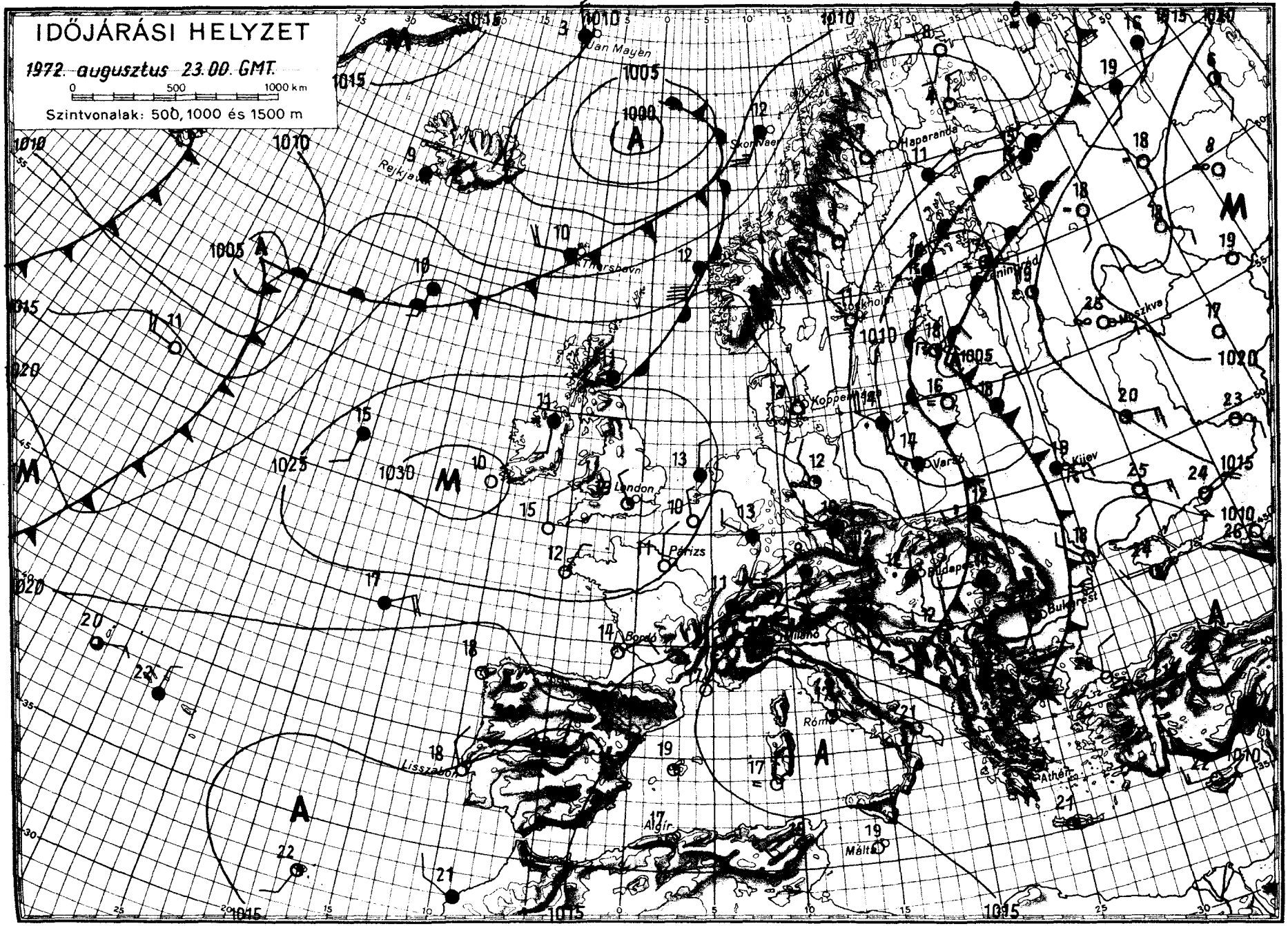

OFFSET NYOMDA BUDAPEST

IDŐJÁRÁSI NAPIJELENTÉS

ЕЖЕДНЕВНЫЙ МЕТЕОРОЛОГИЧЕСКИЙ БЮЛЛЕТЕНЬ • DAILY WEATHER REPORT
BULLETIN QUOTIDIEN DE TEMPS • TÄGLICHER WETTERBERICHT

KIADJA: ORSZÁGOS METEOROLÓGIAI SZOLGÁLAT
Készíti: Központi Előrejelző Intézet Előrejelző Osztálya — Megrendelhető: Budapest, II., Kitaibel Pál u. 1.
Telefon: 353-500, Előrejelző Osztály: 150-410 — Megjelenik naponként — Évi előfizetési díja: 720,— Ft
Kiadásért felel: az OMSZ elnöke — Szerkesztésért felel: a KEI igazgatója

85. évfolyam 237. szám + Budapest + 1972. augusztus 24. csütörtök

Az időjárási helyzet ma reggel és a várható időjárás:

A hüvös levegő az utolsó 24 órában nyugalomba jutott Közép-Európa felett és lassu leszálló légmozgás alakult ki. Hatására kevesebb a felhő és megszüntek az esőzések. Szárazföldünk középső részei fölé meleg levegő egyelőre még nem áramlik, de a többórás napsütés hatására lassu felmelegedés kezdődött. Európa északi felén ezzel egyidőben az Atlanti-óceán felől áramló levegő enyhébb és hüvösebb hullámai változékony, többfelé szeles, csapadékos időjárást okoznak. Záporokat, zivatarokat jelentenek a Földközi-tenger medencéjének középső részéről is. A Kárpát-medencében a következő 36 órában folytatódik a lassu felmelegedés.

Hazánkban szerdán keleten még borult volt az ég, nyugaton kevesebb volt a felhő és több órán át sütött a nap. Számottevő esőket már csak az Északi-Hegyvidék térségéből jelentettek. A legtöbb csapadékot 14 mm-t Galyatetőn és 19 mm-t Kékestetőn mérték. A hőmérséklet napközben a keleti, északkeleti megyékben csak 15-19, máshol 19-22 fokig emelkedett. Csütörtök hajnalra a Dunántulon általában 6-12, az ország többi részén 12-15 fokig hült le a levegő. Ma délelőtt nyugaton derült, máshol változóan felhős volt az ég, esőt sehonnan sem jelentettek. 11 órára 18-21 fokig emelkedett a hőmérséklet.

Ma 12 órakor Budapesten a hőmérséklet 20 fok, a tengerszintre átszámitott légnyomás 766 mm, alig változik.

A Balaton vizének hőmérséklete 11 órakor Siófoknál 17 fok volt.

Várható időjárás péntek estig:

Derült éjszaka, napközben gomolyfelhőképződés, számottevő eső nélkül.
Többórás napsütés.
Gyenge, változó irányu szél.
A hőmérséklet tovább emelkedik.
Várható legalacsonyabb éjszakai hőmérséklet: 8-13,
legmagasabb nappali hőmérséklet pénteken: 22-26 fok között.

Vissy Károly s.k.

TÁVOLABBI KILÁTÁSOK KEDD REGGELIG:

Időnként megnövekvő felhőzet, legfeljebb néhány helyen esővel. Legalacsonyabb hajnali hőmérséklet 10-15 fok között. Legmagasabb nappali hőmérséklet 22-27 fok között. Jelentős mennyiségü csapadék /legalább 5 mm/ az ország területének 20 százalékán várható.

TÁVELŐREJELZŐ OSZTÁLY

A hőmérséklet napi középértéke és eltérése a 100 évi átlagtól /Budapesten/:

1972. VIII. 23.: 15,9 C° -4,3 C°

1871 óta ezen a napon Budapesten előfordult:

legmagasabb hőmérséklet 36,6 C° /1943/
legalacsonyabb hőmérséklet 10,5 C° /1957/.

72.0441.

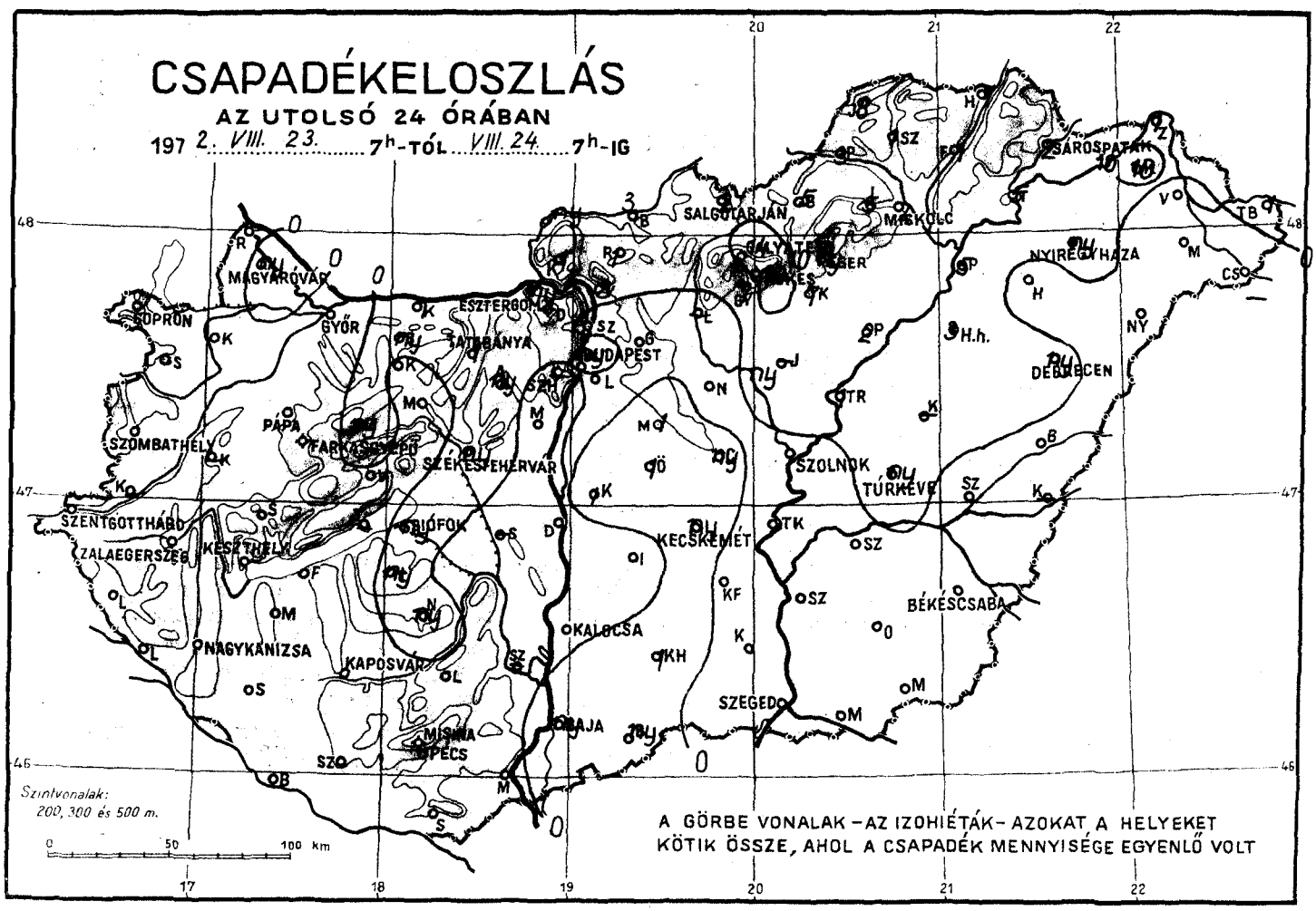
CSAPADÉKELOSZLÁS
AZ UTOLSÓ 24 ÓRÁBAN
197 2. VIII. 23. 7h-TÓL VIII. 24 7h-IG
SOPRON
MAGYARÓVÁR
GYŐR
ESZTERGOM
TATABÁNYA
BUDAPEST
SALGÓTARJÁN
MISKOLC
SÁROSPATAK
NYÍREGYHÁZA
DEBRECEN
SZOLNOK
TÚRKEVE
SZOMBATHELY
PÁPA
SZÉKESFEHÉRVÁR
SZENTGOTTHÁRD
ZALAEGERSZEG
KESZTHELY
BALATONFÜRED
KECSKEMÉT
BÉKÉSCSABA
KALOCSA
NAGYKANIZSA
KAPOSVÁR
SZEGED
MOHÁCS
PÉCS
Szintvonalak:
200, 300 és 500 m.
0 50 100 km
A GÖRBE VONALAK – AZ IZOHIÉTÁK – AZOKAT A HELYEKET
KÖTIK ÖSSZE, AHOL A CSAPADÉK MENNYISÉGE EGYENLŐ VOLT

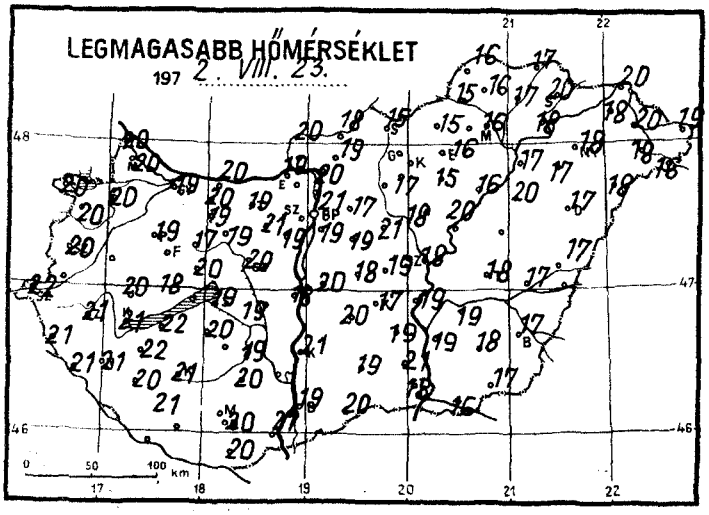
LEGMAGASABB HŐMÉRSÉKLET
197 2. VIII. 23.
0 50 100 km

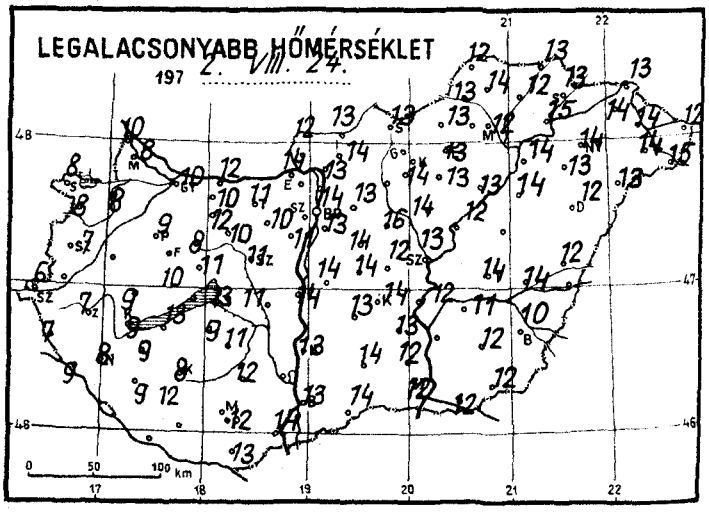
LEGALACSONYABB HŐMÉRSÉKLET
197 2. VIII. 24.
0 50 100 km

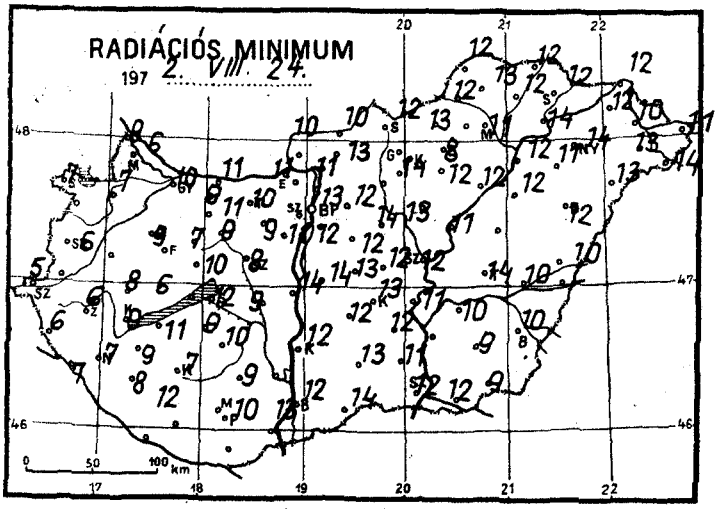
RADIÁCIÓS MINIMUM
197 2. VIII. 24.
0 50 100 km

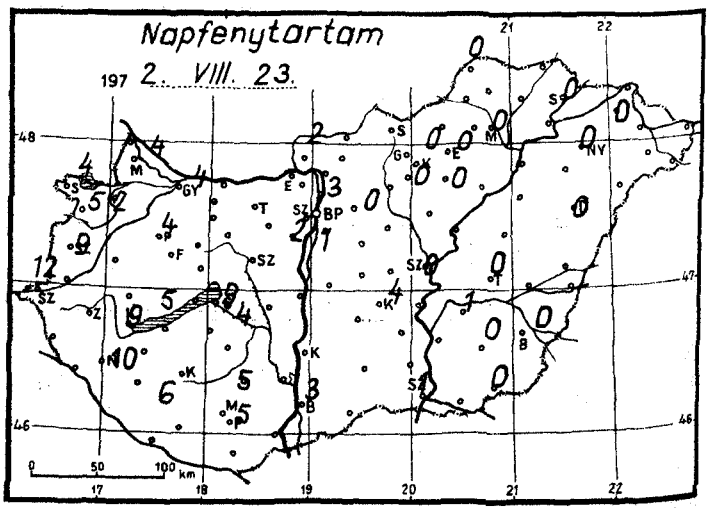
Napfénytartam
197 2. VIII. 23.
0 50 100 km

1972. augusztus hó, 24. nap csütörtök

	Az utolsó 24 óra adatai						24 órai csapadék mm		
	Csapadék (mm)		Hőmérsékleti szélsőségek tegnapi nappali max.	éjszakai min.	min. 5 cm-en	Napsütés (óra) tegnap			
Mosonmagyaróvár	ny		20	8	6	4	Rajka	•	
12822 Győr	•	≡	19	10	10	4	Kapuvár	•	
825 Pápa	•	=	19	9	9	4	Bábolna	ny	≡
805 Sopron	•	=	20	8	7	4	Komárom	1	
812 Szombathely	•		20	7	6	9	Káld	–	
910 Szentgotthárd	•	=	22	6	5	12	Sopronhorp.	•	⌐
915 Zalaegerszeg	•	≡	21	7	6		Körmend	–	
Lenti	•		21	7	6		Letenye	•	
925 Nagykanizsa	•	=	21	8	7	10	Sümeg	•	
920 Keszthely	•		21	9	9	9	Zirc	ny	
Tihany	–						Kisbér	•	⌐
935 Siófok	ny	=	19	13	12	9	Mór	•	⌐
942 Pécs	•		20	12	10	5	Alcsút	ny	≡
Misinatető (534 m)	•		17	12	9	5	Esztergom	ny	
Siklós	•	⌐	20	13			Dobogókő	–	
Farkasgyepű (400 m)	•	⌐	18	10	10		Fonyód	•	
Veszprém	•		20	11	10		Tab	ny	
Tatabánya	1	⌐	19	11	10		N. Iparos tógp.	•	
843 Budapest (Lőrinc)	•	=	19	13	12	1	Lengyel	•	
840 Budapest OMI	ny	▽	21	14	13	3	Nagykónyi	ny	
Budapest (Szabadságh., 474 m)	–						Marcali	•	⌐
Martonvásár	•		19	11	11	2	Somogyszob	•	
Székesfehérvár	ny		20	11	8		Kaposvár	•	⌐
Dunaújváros	•		18	14	14		Homokszt gy.	•	
Szekszárd	–						Szigetvár	•	
Mohács	•	⌐	21	14	13		Bácsalmás	ny	
960 Baja	ny		19	13	12	3	Kiskunhalas	1	
Kalocsa	•		21	13	12		Izsák	•	
Cegléd	ny	≡	19	12	12		Kunsztmiklós	1	
860 Szolnok	•	≡	18	13	12	0	Örkény	1	
970 Kecskemét	ny		17	14	13	4	Nagykáta	•	
Kiskunfélegyháza	•		19	13	12		Jászapáti	–	
982 Szeged	•	=	18	12	12	1	Tiszakécske	•	
Mezőhegyes	•	⌐	17	12	9	0	Monor	1	
Orosháza	•		18	12	9	0	Kistelek	•	
990 Békéscsaba	•	=	17	10	10	0	Makó	•	
Túrkeve	ny		18	14	14	0	Szentes	•	
Berettyóújfalu	•	⌐	17	12	10		Szarvas	•	
880 Debrecen	ny	=	17	12	12	0	Szeghalom	•	⌐
892 Nyíregyháza	ny	=	18	14	14	0	Körösszakál	–	
Kisvárda	10		18	14	12	0	Tiszaroff	1	
Mátészalka	•		18	14	13		Poroszló	2	
Tiszabecs	1		19	12	11		Karcag	–	
Vác	3	⌐	20	13	11		Hortobágy	3	
Gödöllő	•		17	13	12	0	Polgár	5	▽
Lőrinci	–						Hajdúdorog	•	
Gyöngyös	1		17	14	14	0	Nyírlugos	•	
Balassagyarmat	3		18	13	10		Pátyod	•	
755 Salgótarján	2		15	13	12		Vásárosnamény	•	
Galyatető (932 m)	14	▽	11	7			Záhony	1	
851 Kékestető (1000 m)	19	≡	11	8	7	0	Vámosmikola	ny	
Kompolt	7		15	13	12	0	Romhány	1	
Eger	ny		16	13	8	0	Borsodnádasd	5	⌐
Putnok	3		15	13	12		Jósvafő	8	
Lillafüred	3		15	10	8		Szendrőlád	1	
772 Miskolc	2	=	16	12	11	0	Hidasnémeti	1	
Füged	1		17	12	12		Tokaj	5	
Sárospatak	2		20	13	12	0	Szentendre	1	

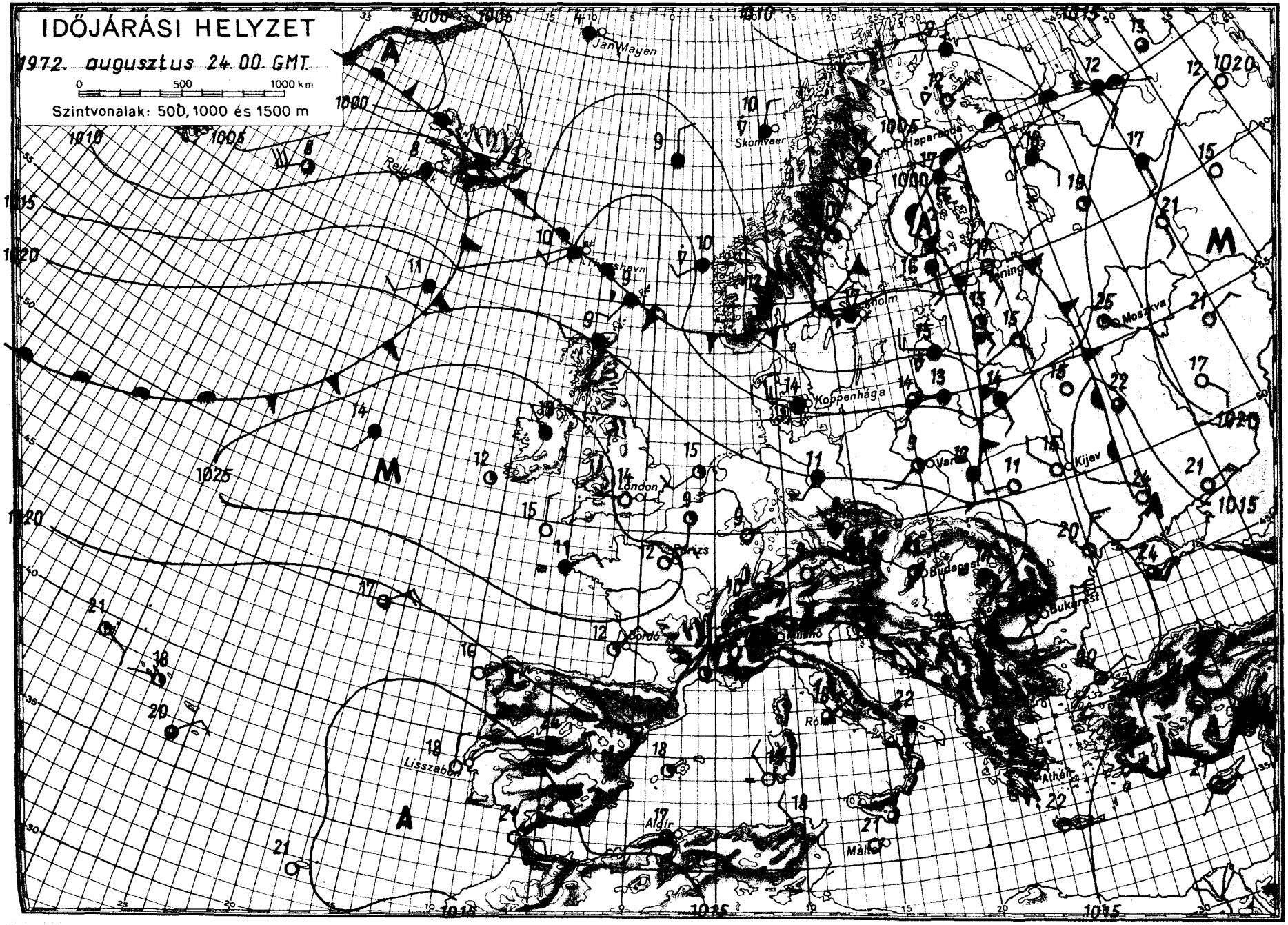
IDŐJÁRÁSI HELYZET
1972. augusztus 24. 00. GMT
0 500 1000 km
Szintvonalak: 500, 1000 és 1500 m
Jan Mayen
Skomvaer
Koppenhága
London
Moszkva
Kijev
Budapest
Bukarest
Lisszabon
Algír
Málta
Athén
Róma
Milánó
Bordó
Jelentés: Meteorológiai Szolgálat Budapest

IDŐJÁRÁSI NAPIJELENTÉS

ЕЖЕДНЕВНЫЙ МЕТЕОРОЛОГИЧЕСКИЙ БЮЛЛЕТЕНЬ • DAILY WEATHER REPORT
BULLETIN QUOTIDIEN DE TEMPS • TÄGLICHER WETTERBERICHT

KIADJA: ORSZÁGOS METEOROLÓGIAI SZOLGÁLAT
Készíti: Központi Előrejelző Intézet Előrejelző Osztálya — Megrendelhető: Budapest, II., Kitaibel Pál u. 1.
Telefon: 353-500, Előrejelző Osztály: 150-410 — Megjelenik naponként — Évi előfizetési díja: 720,— Ft
Kiadásért felel: az OMSZ elnöke — Szerkesztésért felel: a KEI igazgatója

85. évfolyam 238. szám + Budapest + 1972. augusztus 25. péntek

Az időjárási helyzet ma reggel és a várható időjárás:

Nyugat- és Közép-Európában változóan felhős, csendes az idő, csak néhány helyen fordul elő kisebb eső. Az óceáni származásu hüvös, nedves levegő a Skandináv-félszigeten és a Szovjetunió európai területének középső és északi részén továbbra is változékony, szeles, szórványosan esős időjárást okoz. A Földközi-tenger keleti medencéjéből és a Fekete-tenger vidékéről is záporokat, zivatarokat jelentenek. A következő 36 óra folyamán a Kárpát-medence időjárásában nagyobb változás nem várható.

Hazánkban csütörtökön változóan felhős idő volt. A Dunántul nagy részén 7, 11, az ország többi részén 3, 7 órán át sütött a nap. Az északi hegyvidék és a főváros környékén néhány helyen jelentéktelen mennyiségü eső, zápores hullott. A hőmérséklet napközben általában 20, 24 fokig emelkedett. Péntek hajnalra 8, 14 fokig hült le a levegő. Ma délelőtt változóan felhős volt az ég. Esőt sehonnan sem jelentettek. A hőmérséklet 11 órakor az ország területén 18, 22 fok között váltakozott.

Ma 12 órakor Budapesten a hőmérséklet 21 fok, a tengerszintre átszámitott légnyomás 764 mm, mérsékelten süllyed.

A Balaton vizének hőmérséklete 11 órakor Siófoknál 18 fok volt.

Várható időjárás szombat estig:

Időnkénti felhősödés, egy-két helyen kisebb eső, zápores.
Mérsékelt, helyenként megélénkülő északnyugati, északi szél.

Várható legalacsonyabb éjszakai hőmérséklet: 10, 15,
legmagasabb nappali hőmérséklet szombaton: 20, 25 fok között.

Vadkerti Ferenc s.k.

A hőmérséklet napi középértéke és eltérése a 100 évi átlagtól /Budapesten/:

1972. VIII. 24.:	16,6 C°	-3,5 C°

1871 óta ezen a napon Budapesten előfordult:

legmagasabb hőmérséklet	34,3 C° /1918/	
legalacsonyabb hőmérséklet	10,3 C° /1916/.	72.0444.

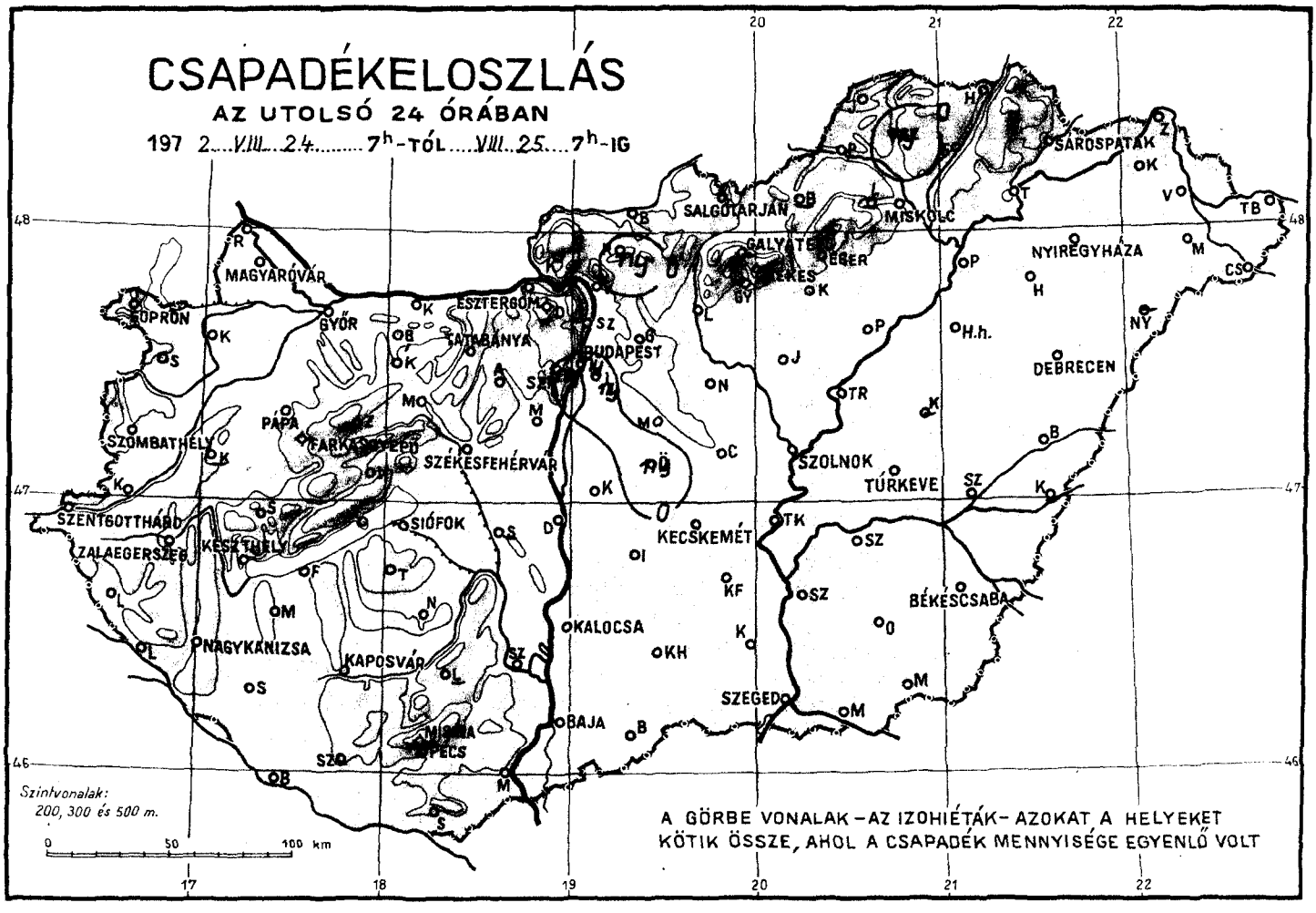
CSAPADÉKELOSZLÁS
AZ UTOLSÓ 24 ÓRÁBAN
197 2 VIII 24 7h-TÓL VIII 25 7h-IG
SOPRON
MAGYARÓVÁR
GYŐR
ESZTERGOM
SZOMBATHELY
PÁPA
SZÉKESFEHÉRVÁR
BUDAPEST
SALGÓTARJÁN
MISKOLC
SÁROSPATAK
NYÍREGYHÁZA
DEBRECEN
SZOLNOK
TÚRKEVE
SZENTGOTTHÁRD
ZALAEGERSZEG
KESZTHELY
SIÓFOK
KECSKEMÉT
NAGYKANIZSA
KAPOSVÁR
KALOCSA
BÉKÉSCSABA
SZEGED
BAJA
PÉCS
Szintvonalak:
200, 300 és 500 m.
A GÖRBE VONALAK – AZ IZOHIÉTÁK – AZOKAT A HELYEKET
KÖTIK ÖSSZE, AHOL A CSAPADÉK MENNYISÉGE EGYENLŐ VOLT

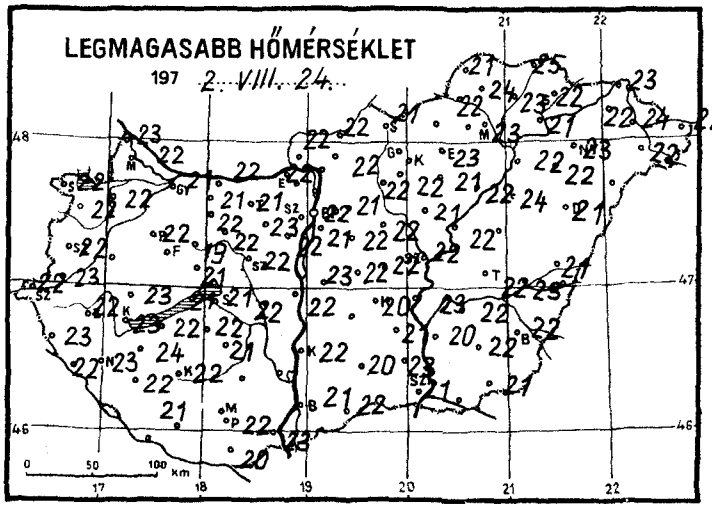
LEGMAGASABB HŐMÉRSÉKLET
197 2 VIII 24

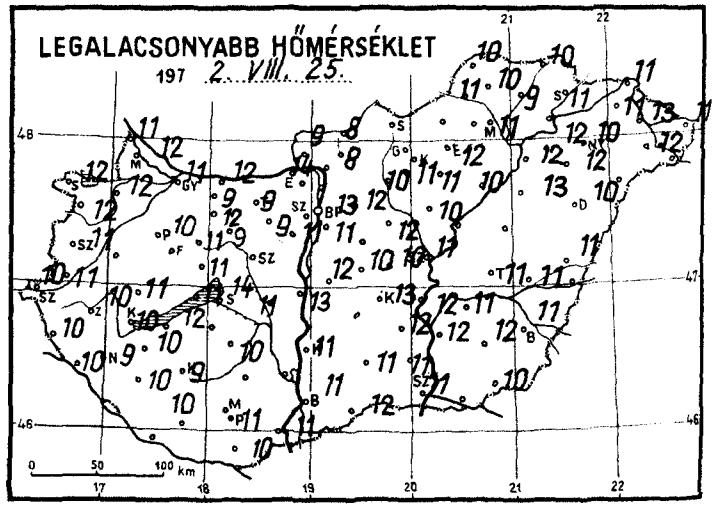
LEGALACSONYABB HŐMÉRSÉKLET
197 2 VIII 25

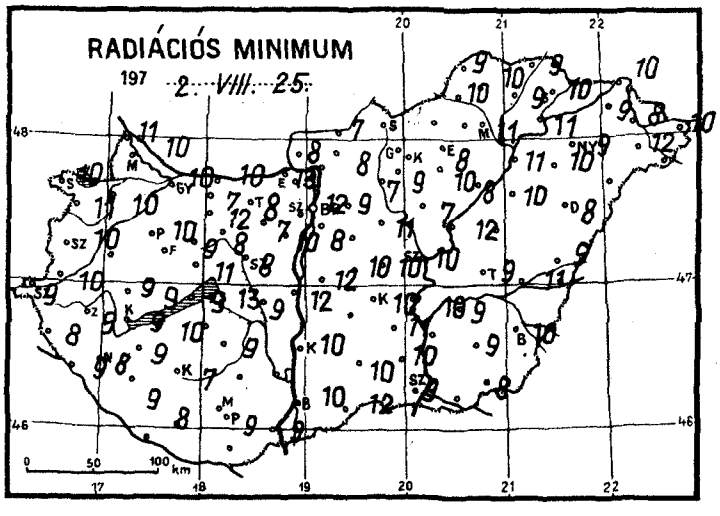
RADIÁCIÓS MINIMUM
197 2 VIII 25

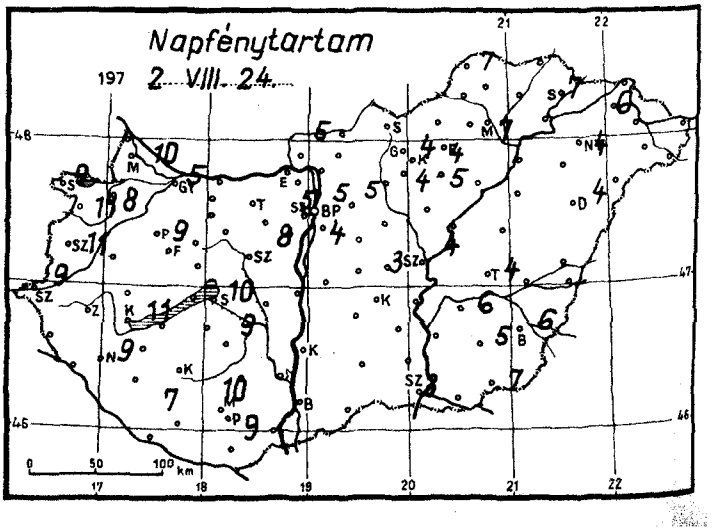
Napfénytartam
197 2 VIII 24

1972. augusztus hó, 25 nap péntek

	Az utolsó 24 óra adatai						24 órai csapadék mm		
	Csapadék (mm)		Hőmérsékleti szélsőségek			Napsütés (óra) tegnap			
			tegnapi nappali max.	éjszakai min.	min. 5 cm-en				
Mosonmagyaróvár	•		22	12	10	10	Rajka	•	
12822 Győr	•	=	21	11	10	5	Kapuvár	•	
825 Pápa	•	=	22	10	10	9	Bábolna	•	=
805 Sopron	•		22	12	10	9	Komárom	•	
812 Szombathely	•		22	11	10	11	Káld	–	
910 Szentgotthárd	•	=	22	10	9	9	Sopronhorp.	•	
915 Zalaegerszeg	•		22	10	9		Körmend	•	⌐
Lenti	•		23	10	8		Letenye	•	
925 Nagykanizsa	•	=	23	9	8	9	Sümeg	•	
920 Keszthely	•	=	23	10	9	11	Zirc	•	
Tihany	•		21	13	9		Kisbér	•	⌐
935 Siófok	•	=	21	14	13	10	Mór	•	⌐
942 Pécs	•		22	11	9	9	Alcsút	•	⌐
Misinatető (534 m)	•		19	13	12	10	Esztergom	•	
Siklós	•	⌐	20	10	–		Dobogókő	–	
Farkasgyepű (400 m)	•	⌐	20	11	10		Fonyód	•	
Veszprém	•		21	11	11		Tab	•	
Tatabánya	•	⌐	21	9	8		Csabdi	•	⌐
843 Budapest (Lőrinc)	ny	V	21	11	8	4	Lengyel	–	
840 Budapest OMI	ny	V	22	13	12	5	Nagykónyi	•	⌐
Budapest (Szabadságh., 474 m)	ny		19	13	10	5	Marcali	•	⌐
Martonvásár	•		22	11	10	8	Somogyszob	•	
Székesfehérvár	•		22		8		Kaposvár	•	⌐
Dunaújváros	•		22	13	12		Komlósztgy.	•	=
Szekszárd	•		–	–	–		Szigetvár	•	
Mohács	•	⌐	23	11	9		Bácsalmás	•	⌐
960 Baja	•	=	21	11	10	6	Kiskunhalas	•	
Kalocsa	•		22	11	10		Izsák	•	
Cegléd	•	⌐	22	10	10	3	Kunsztmiklós	•	
860 Szolnok	•	=	22	11	10	4	Örkény	ny	
970 Kecskemét	•	=	20	13	10		Nagykáta	•	⌐
Kiskunfélegyháza	•	⌐	21	12	11		Jászapáti	•	⌐
982 Szeged	•	=	21	11	9	3	Tiszakécske	•	
Mezőhegyes	•	⌐	21	10	8	7	Monor	•	
Orosháza	•		22	12	9	5	Kistelek	•	
990 Békéscsaba	•	=	22	11	10	6	Makó	•	
Túrkeve	•		22	11	9	4	Szentes	•	
Berettyóújfalu	•	⌐	21	11	9		Szarvas	•	
888 Debrecen	•	=	21	10	8	4	Szeghalom	•	⌐
892 Nyíregyháza	•	=	23	10	9	4	Körösszakál	–	
Kisvárda	•		22	11	9	6	Tiszaroff	•	
Mátészalka	•		22	12	12		Poroszló	•	⌐
Tiszabecs	•		22	11	10		Karcag	–	
Vác	–						Hortobágy	•	
Gödöllő	•		21	12	9	5	Polgár	•	
Lőrinci	•	⌐	22	10	7		Hajdúdorog	•	
Gyöngyös	•		22	11	9	4	Nyírlugos	–	
Balassagyarmat	•	⌐	22	8	7		Pétsterd	•	
755 Salgótarján	•		21				Vásárosnamény	•	
Galyatető (932 m)	–	⌐	16	9			Záhony	•	
851 Kékestető (1000 m)	•		14	9	6	4	Vámosmikola	•	
Kompolt	•		21	11	10	5	Romhány	ny	
Eger	•		23	12	8	4	Borsodnádasd	–	
Putnok	•		22	11	10		Jósvafő	•	
Lillafüred	–						Szendrőlád	ny	⌐
772 Miskolc	•	=	23	11	11	7	Hidasnémeti	•	
Füged	•		23	9	9		Tokaj	•	
Sárospatak	•		22	11	10	7	Szentendre	•	

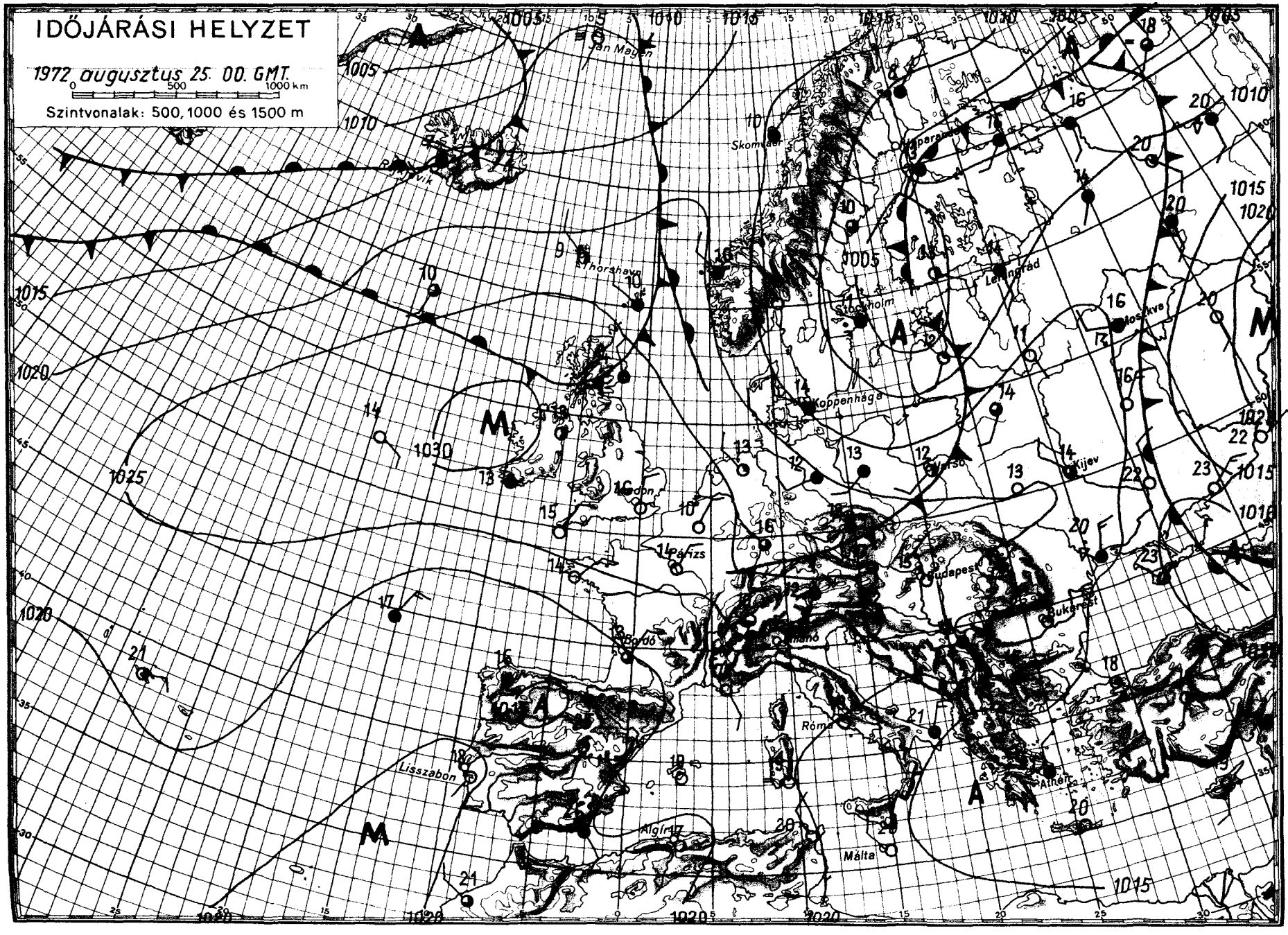

OFFSET: NYOMDA BUDAPEST

IDŐJÁRÁSI NAPIJELENTÉS

ЕЖЕДНЕВНЫЙ МЕТЕОРОЛОГИЧЕСКИЙ БЮЛЛЕТЕНЬ • DAILY WEATHER REPORT
BULLETIN QUOTIDIEN DE TEMPS • TÄGLICHER WETTERBERICHT

KIADJA: ORSZÁGOS METEOROLÓGIAI SZOLGÁLAT

Készíti: Központi Előrejelző Intézet Előrejelző Osztálya — Megrendelhető: Budapest, II., Kitaibel Pál u. 1.
Telefon: 353-500, Előrejelző Osztály: 150-410 — Megjelenik naponként — Évi előfizetési díja: 720,— Ft
Kiadásért felel: az OMSZ elnöke — Szerkesztésért felel: a KEI igazgatója

85. évfolyam 239. szám + Budapest + 1972. augusztus 26. szombat

Az időjárási helyzet ma reggel és a várható időjárás:

Közép- és Nyugat-Európában csendes, nyugodt, az évszakhoz képest kissé hüvös az idő; a kialakult leszálló légmozgás hatására kevés a felhő. A Szovjetunió európai területén, kb. a Kiev–Moszkva távolság felénél az elmult 24 óra folyamán rendkivül éles hőmérsékleti ellentét jött létre. Egy kb. 150 km széles sáv két oldala között 15, 16 fok a különbség, a sáv mentén pedig igen heves zivatarok vannak. A vonaltól keletre még tart a hőség, a déli órákban 35, 36 fokot jelentenek. A Kárpát-medencében a következő 36 órában kissé emelkedik a hőmérséklet.

Hazánkban pénteken változóan felhős volt az ég, az északnyugati megyékben csak 4, 7, másutt 7, 10 órán át sütött a nap. Szórványosan voltak kisebb esők, záporok, A lehullott csapadék mennyisége nem számottevő, csak Kisvárdán mértek 9 mm-t. A legmagasabb hőmérséklet 19, 25 fok között volt. Hajnalra 9, 15 fokig hült le a levegő. Délelőtt változóan felhős volt az ég, az északi szél többfelé megélénkült. A hőmérséklet 11 órakor 17, 20 fok között volt.

Ma 12 órakor Budapesten a hőmérséklet 18 fok, a tengerszintre átszámitott légnyomás 763 mm, alig változik.

A Balaton vizének hőmérséklete 11 órakor Siófoknál 18 fok volt.

Várható időjárás vasárnap estig:

Időnként megnövekvő felhőzet, szombaton egy-két helyen futó záporral, vasárnap valószinüleg eső nélkül.
Gyenge, napközben megélénkülő északi szél.

Várható legalacsonyabb éjszakai hőmérséklet: 8, 13,
legmagasabb nappali hőmérséklet vasárnap: 22, 26 fok között.

Bóna Márta s.k.

A hőmérséklet napi középértéke és eltérése a 100 évi átlagtól /Budapesten/:

1972. VIII. 25.:	18,4 C°	-1,9 C°

1871 óta ezen a napon Budapesten előfordult:

legmagasabb hőmérséklet	34,6 C° /1890/
legalacsonyabb hőmérséklet	8,9 C° /1922/.

72.0445.

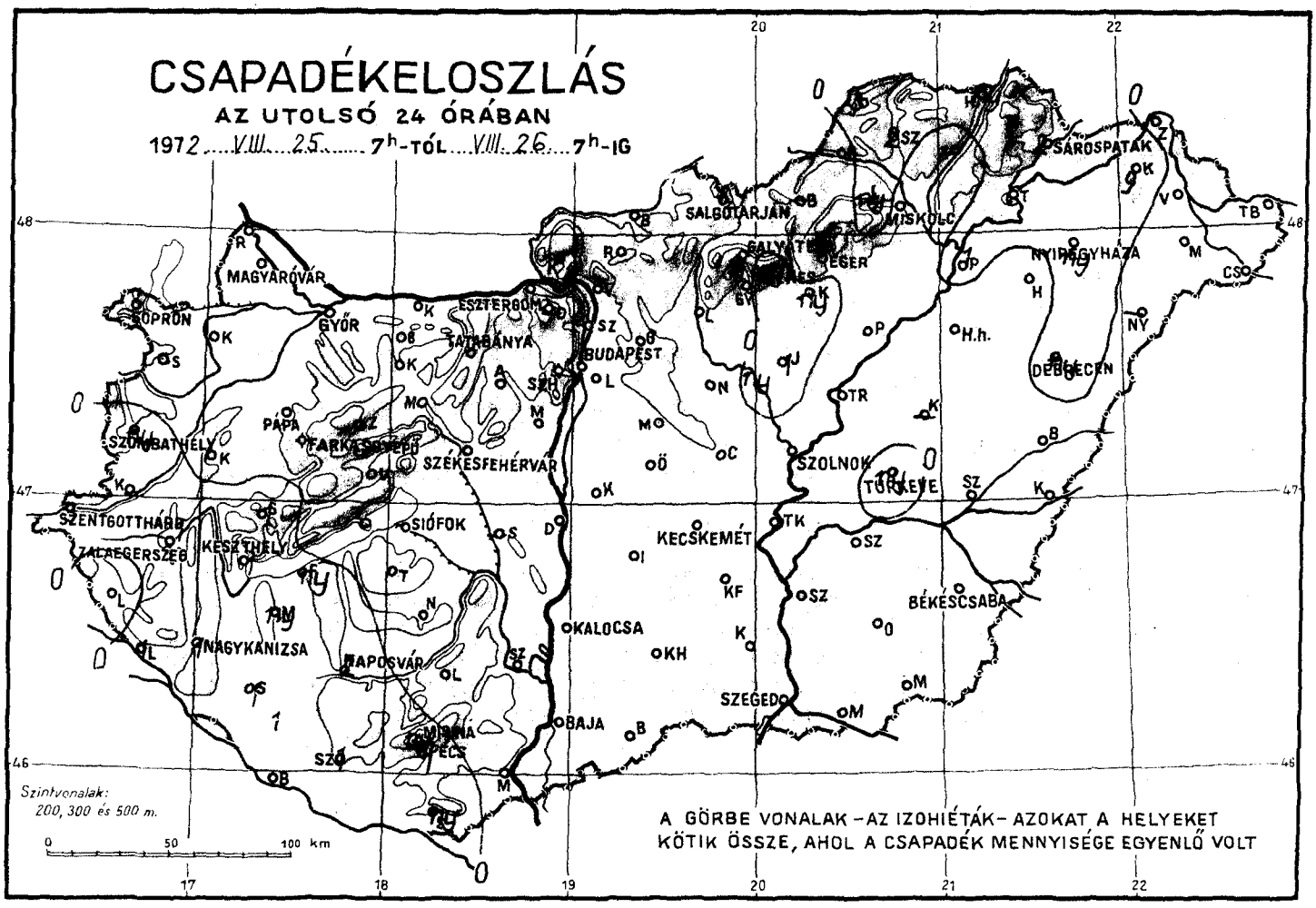
CSAPADÉKELOSZLÁS
AZ UTOLSÓ 24 ÓRÁBAN
1972 VIII 25 7h-TÓL VIII 26 7h-IG
SOPRON
MAGYARÓVÁR
GYŐR
ESZTERGOM
TATABÁNYA
BUDAPEST
SALGÓTARJÁN
MISKOLC
SÁROSPATAK
EGER
NYÍREGYHÁZA
DEBRECEN
SZOMBATHELY
PAPA
FARKASGYEPŰ
SZÉKESFEHÉRVÁR
SZOLNOK
TÖRÖKSZENTMIKLÓS
SZENTGOTTHÁRD
ZALAEGERSZEG
KESZTHELY
SIÓFOK
KECSKEMÉT
NAGYKANIZSA
KAPOSVÁR
KALOCSA
BÉKÉSCSABA
SZEGED
BAJA
PÉCS
Szintvonalak:
200, 300 és 500 m.
0 50 100 km
A GÖRBE VONALAK – AZ IZOHIÉTÁK – AZOKAT A HELYEKET
KÖTIK ÖSSZE, AHOL A CSAPADÉK MENNYISÉGE EGYENLŐ VOLT

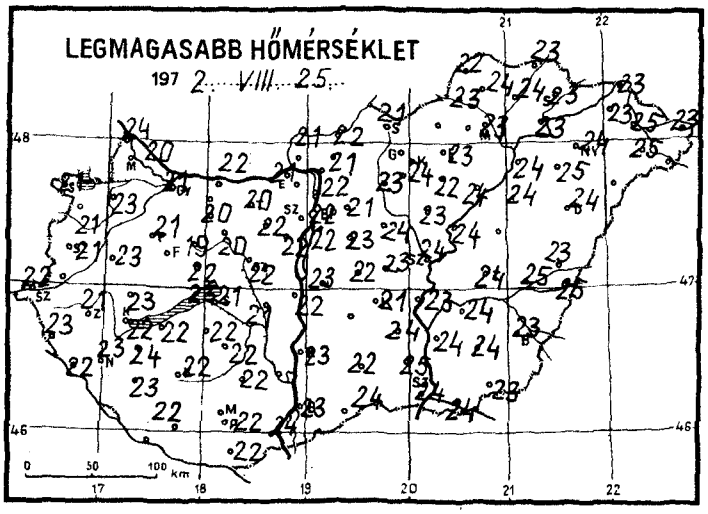
LEGMAGASABB HŐMÉRSÉKLET
1972 VIII 25
0 50 100 km

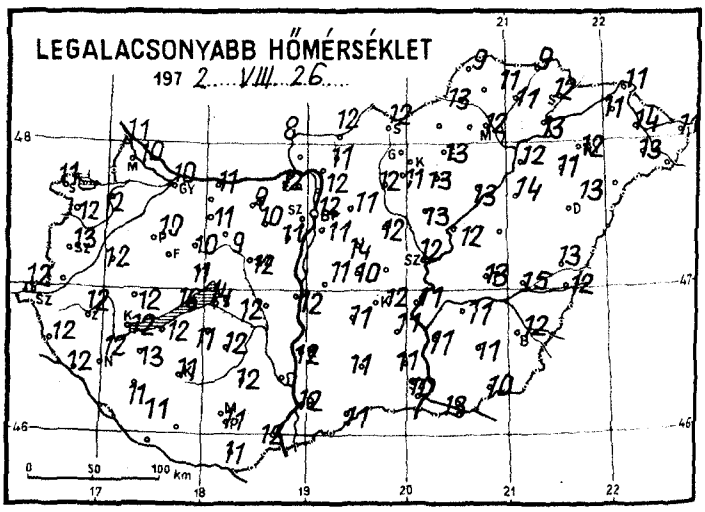
LEGALACSONYABB HŐMÉRSÉKLET
1972 VIII 26
0 50 100 km

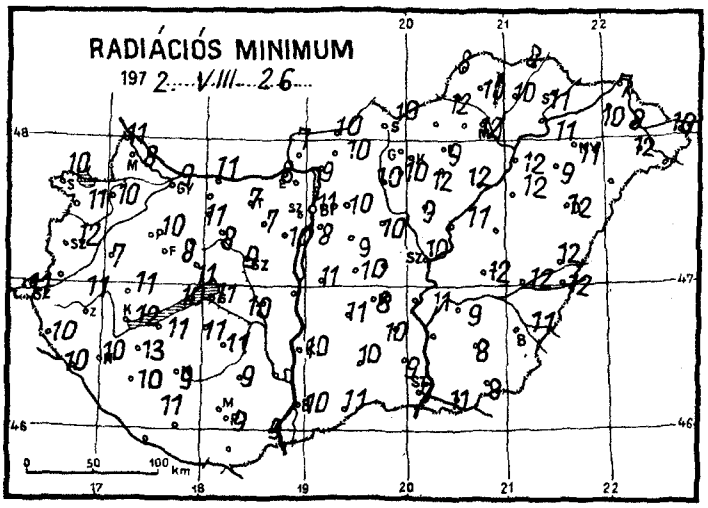
RADIÁCIÓS MINIMUM
1972 VIII 26
0 50 100 km

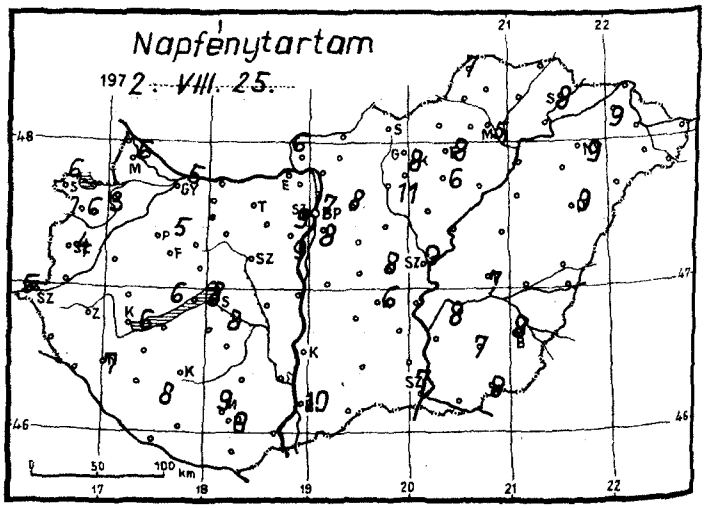
Napfénytartam
1972 VIII 25
0 50 100 km

1972. augusztus hó, 26. napszombat

	Az utolsó 24 óra adatai						24 órai csapadék mm		
	Csapadék (mm)		Hőmérsékleti szélsőségek: tegnapi nappali max.	éjszakai min.	min. 5 cm-en	Napsütés (óra) tegnap			
Mosonmagyaróvár	•		20	10	8	6	Rajka	•	
12822 Győr	•	=	21	10	9	5	Kapuvár	•	
825 Pápa	•		21	10	10	5	Bábolna	•	p p
805 Sopron	•		21	11	10	6	Komárom	•	p p
812 Szombathely	ny		21	13	12	4	Káld	•	p p
910 Szentgotthárd	3	=	22	12	11	5	Sopronhorp.	•	
915 Zalaegerszeg	1		21	12	11		Körmend	–	
Lenti	•		23	12	10		Letenye	1	
925 Nagykanizsa	1	=	23	12	10	7	Sümeg	1	
920 Keszthely	1		22	12	12	6	Zirc	•	
Tihany	•		23	16	10		Kisbér	•	p p
935 Siófok	•		21	14	14	8	Mór	•	p p
942 Pécs	1		22	11	9	9	Alcsút	•	p p
Misinatető (534 m)	ny		19	11	10	9	Esztergom	•	
Siklós	ny		22	11	–		Dobogókő	–	
Farkasgyepű (400 m)	•	p	20	10	10		Fonyód	ny	
Veszprém	•		22	11	11		Tab	•	
Tatabánya	•	p	20	9	7		Nagyatád ögp.	•	
843 Budapest (Lőrinc)	•	=	22	11	8	8	Lengyel	•	
840 Budapest OMI	•		22	12	11	7	Nagykónyi	•	p
Budapest (Szabadságh. 474 m)	•		19	11	11	9	Marcali	ny	
Martonvásár	•		22	11	10	9	Somogyszob	1	
Székesfehérvár	•		22	12	9		Kaposvár	2	
Dunaújváros	•		22	12	12		Barcs sztgy.	1	=
Szekszárd	•		–	–	–		Szigetvár	1	
Mohács	•		24	12	9		Bácsalmás	•	p
960 Baja	•	=	23	12	10	10	Kiskunhalas	•	
Kalocsa	•		23	12	10		Izsák	•	
Cegléd	•		23	–	–	8	Kunsztmiklós	•	
860 Szolnok	•	=	24	12	10	9	Örkény	•	
970 Kecskemét	•	=	21	12	8	6	Nagykáta	•	
Kiskunfélegyháza	•		24	11	10		Jászapáti	1	
982 Szeged	•	=	24	10	9	7	Tiszakécske	•	
Mezőhegyes	•	p	23	10	8	8	Monor	•	
Orosháza	•		24	11	8	7	Kistelek	•	
990 Békéscsaba	•		23	12	11	8	Makó	•	
Túrkeve	ny		24	13	12	7	Szentes	•	
Berettyóújfalu	•	p	23	13	12		Szarvas	•	
882 Debrecen	ny		24	13	12	9	Szeghalom	•	
892 Nyíregyháza	ny		24	12	11	9	Körösszakál	•	
Kisvárda	9	▽	23	11	10	9	Tiszaroff	•	
Mátészalka	•		25	13	12		Poroszló	•	p
Tiszabecs	•		23	11	10		Karcag	–	
Vác	•	p	22	12	9		Hortobágy	•	
Gödöllő	•		21	11	10	8	Polgár	1	
Lőrinci	•		23	12	10		Hajdúdorog	•	
Gyöngyös	•		24	11	10	11	Nyírlugos	•	
Balassagyarmat	•	p	22	12	10		Pátyod	•	
755 Salgótarján	•		21	12	10		Vásárosnamény	•	
Galyatető (932 m)	•	p	17	10			Záhony	•	
851 Kékestető (1000 m)	ny		15	7	6	8	Vámosmikola	•	
Kompolt	ny		22	13	12	6	Romhány	•	
Eger	•		23	13	9	8	Borsodnádasd	–	
Putnok	•		23	13	12		Jósvafő	3	
Lillafüred	ny		22	10	8		Szendrőlád	2	p
772 Miskolc	•		23	12	12	5	Hidasnémeti	ny	
Füged	•	p	24	11	10		Tokaj	6	
Sárospatak	2		23	12	11	8	Szentendre	•	

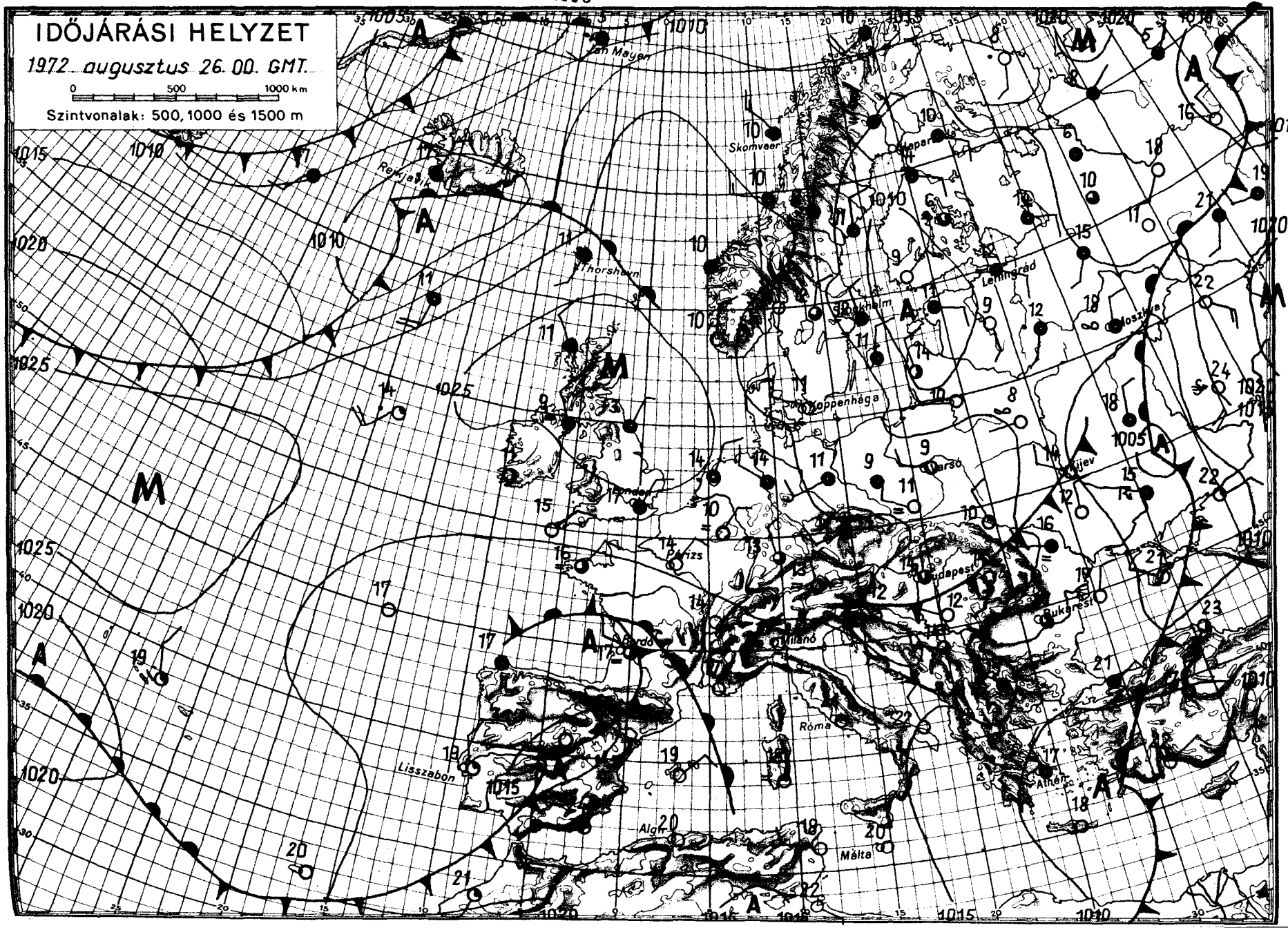

OFFSET-NYOMDA BUDAPEST

IDŐJÁRÁSI NAPIJELENTÉS

ЕЖЕДНЕВНЫЙ МЕТЕОРОЛОГИЧЕСКИЙ БЮЛЛЕТЕНЬ • DAILY WEATHER REPORT
BULLETIN QUOTIDIEN DE TEMPS • TÄGLICHER WETTERBERICHT

KIADJA: ORSZÁGOS METEOROLÓGIAI SZOLGÁLAT
Készíti: Központi Előrejelző Intézet Előrejelző Osztálya — Megrendelhető: Budapest, II., Kitaibel Pál u. 1.
Telefon: 353-500, Előrejelző Osztály: 150-410 — Megjelenik naponként — Évi előfizetési díja: 720.— Ft
Kiadásért felel: az OMSZ elnöke — Szerkesztésért felel: a KEI igazgatója

85. évfolyam 240. szám + Budapest + 1972. augusztus 27. vasárnap

Az időjárási helyzet ma reggel és a várható időjárás:

Kontinensünk középső részén a hüvös levegő nyugalomba jutott. Hatására ezeken a területeken a reggeli órákban párás, helyenként kissé ködös, de napközben napos és általában száraz az idő. A hőmérséklet csucsértéke a több órás napsütés ellenére sem éri el az évszaknak megfelelő értéket. A Szovjetunió európai területének nagy részét elárasztó hüvösebb és nedves levegő a tartós kánikula uralmát megtörte. A meleg mérséklődött és a hajnali órákban szórványos záporok, zivatarok keletkeztek. A Kárpát-medencében a következő 36 órában az időjárás alakulásában lényeges változás nem lesz, általában derült, száraz idő várható.

Hazánkban szombaton változóan felhős, száraz idő volt. Többfelé 10 órán át sütött a nap. A nappali felmelegedés 20, 24 fokot ért el. Vasárnap hajnalra szeszélyes területi eloszlásban 6, 13 fokig hült le a levegő. Délelőtt változóan felhős volt az ég, eső sehol sem hullott. A hőmérséklet 11 órakor 18, 21 fok között váltakozott.

Ma 12 órakor Budapesten a hőmérséklet 20 fok, a tengerszintre átszámitott légnyomás 764 mm, alig változik.

A Balaton vizének hőmérséklete 11 órakor Siófoknál 19 fok volt.

Várható időjárás hétfő estig:

Jobbára derült, száraz idő.
A reggeli órákban néhány helyen köd.
Éjszaka gyenge, napközben mérsékelt szél.
Hüvös éjszaka.

Várható legalacsonyabb éjszakai hőmérséklet: 7, 12,
legmagasabb nappali hőmérséklet hétfőn: 20, 25 fok között.

Dunay Sándorné s.k.

A hőmérséklet napi középértéke és eltérése a 100 évi általtól /Budapesten/:

1972. VIII. 26.:	16,0 C°	-4,2 C°

1871 óta ezen a napon Budapesten előfordult:

legmagasabb hőmérséklet	36,5 C° /1950/
legalacsonyabb hőmérséklet	7,0 C° /1919/.

72.0452.

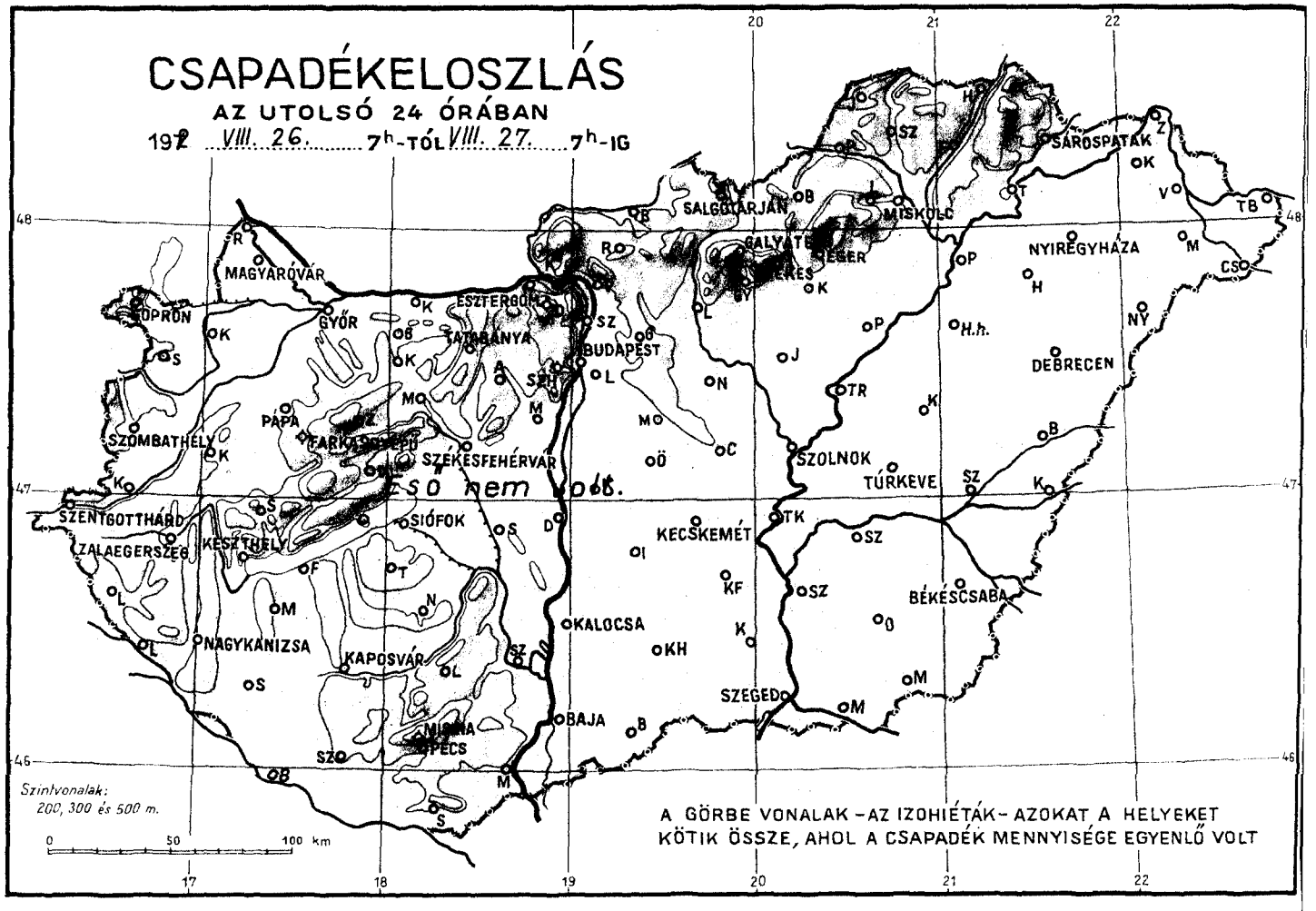
CSAPADÉKELOSZLÁS
AZ UTOLSÓ 24 ÓRÁBAN
1972 VIII. 26. 7h-TÓL VIII. 27. 7h-IG
SOPRON
MAGYARÓVÁR
GYŐR
ESZTERGOM
TATABÁNYA
BUDAPEST
SALGÓTARJÁN
MISKOLC
SÁROSPATAK
NYÍREGYHÁZA
DEBRECEN
PAPA
SZOMBATHELY
SZÉKESFEHÉRVÁR
SZOLNOK
TÚRKEVE
SZENTGOTTHÁRD
ZALAEGERSZEG
KESZTHELY
SIÓFOK
KECSKEMÉT
BÉKÉSCSABA
KALOCSA
NAGYKANIZSA
KAPOSVÁR
SZEGED
BAJA
PÉCS
Eső nem volt.
Szintvonalak:
200, 300 és 500 m.
0 50 100 km
A GÖRBE VONALAK – AZ IZOHIÉTÁK – AZOKAT A HELYEKET
KÖTIK ÖSSZE, AHOL A CSAPADÉK MENNYISÉGE EGYENLŐ VOLT

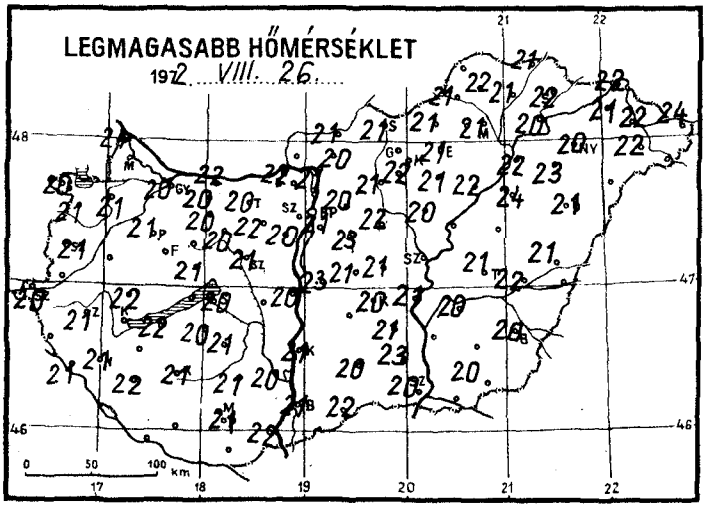
LEGMAGASABB HŐMÉRSÉKLET
1972 VIII. 26.
0 50 100 km

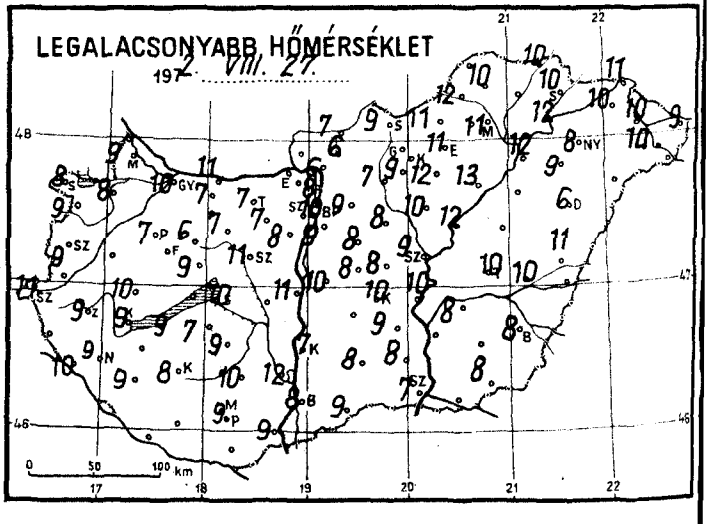
LEGALACSONYABB HŐMÉRSÉKLET
1972 VIII. 27.
0 50 100 km

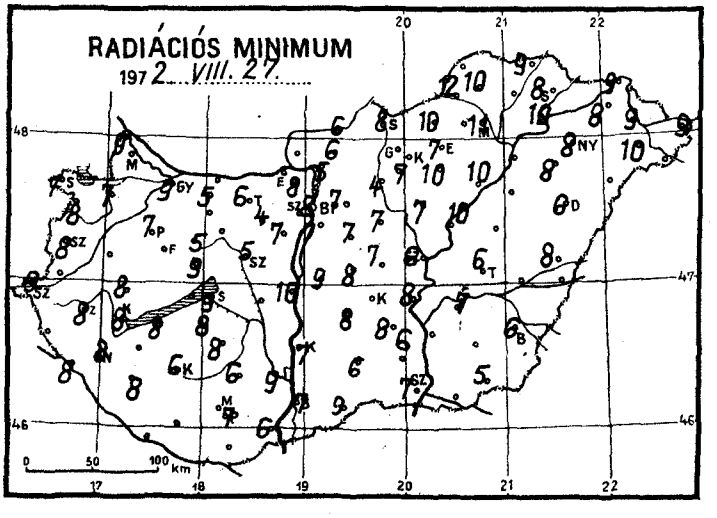
RADIÁCIÓS MINIMUM
1972 VIII. 27.
0 50 100 km

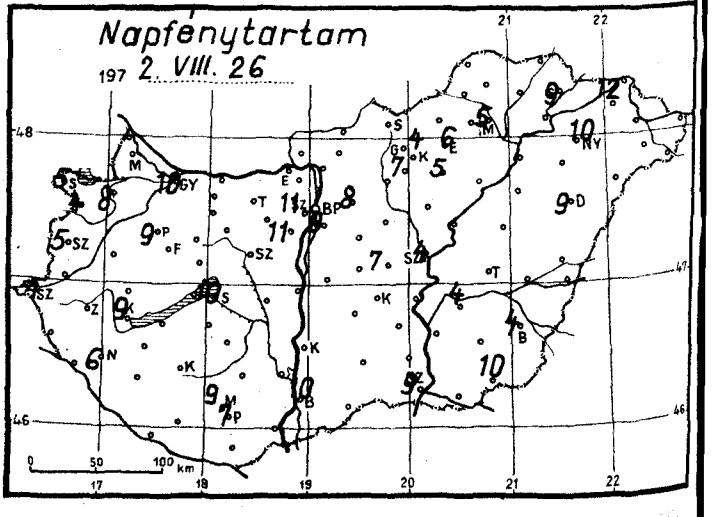
Napfénytartam
1972 VIII. 26
0 50 100 km

1972. augusztus hó, 27. vasárnap nap

		Az utolsó 24 óra adatai					24 órai csapadék mm	
		Csapadék (mm)		Hőmérsékleti szélsőségek		Napsütés (óra) tegnap		
				tegnapi nappali max.	éjszakai min.	min. 5 cm-en		
	Mosonmagyaróvár	–					Rajka	•
12822	Győr	•		20	10	9	10	Kapuvár •
825	Pápa	•		21	7	7	9	Bábolna •
805	Sopron	•		20	8	7	5	Komárom •
812	Szombathely	•		21	9	8	5	Káld –
910	Szentgotthárd	•		20	11	9	4	Sopronhorp. •
915	Zalaegerszeg	•		21	9	8		Körmend –
	Lenti	–						Letenye •
925	Nagykanizsa	•		21	9	8	6	Sümeg •
920	Keszthely	•		22	9	8	9	Zirc •
	Tihany	–						Kisbér •
935	Siófok	•		20	10	9	10	Mór •
942	Pécs	•		21	9	7	7	Alcsút •
	Misinatető (534 m)	•		19	12	8	9	Esztergom •
	Siklós	–						Dobogókő –
	Farkasgyepű (400 m)	–						Fonyód •
	Veszprém	•		21	9	9		Tab •
	Tatabánya	•		20	7	6		Csabdi –
843	Budapest (Lőrinc)	•		21	9	7	9	Lengyel •
840	Budapest OMI	•		21	10	8	10	Nagykónyi •
	Budapest (Szabadságh. 474 m)	•		18	10	6	11	Marcali •
	Martonvásár	•		20	8	7	11	Somogyszob •
	Székesfehérvár	•		21	11	5		Kaposvár •
	Dunaújváros	•		20	11	10		Bárdudvar –
	Szekszárd	•		20	12	9		Szigetvár •
	Mohács	•		22	9	6		Bácsalmás •
960	Baja	•		21	8	7	10	Kiskunhalas •
	Kalocsa	•		21	7	7		Izsák •
	Ceglédi	•		21	8	7	7	Kunsztmiklós •
860	Szolnok	•		22	9	6	4	Örkény •
970	Kecskemét	•		20	10	–	–	Nagykáta •
	Kiskunfélegyháza	•		21	9	8		Jászapáti •
982	Szeged	•		20	7	7	9	Tiszakécske •
	Mezőhegyes	•		20	8	5	10	Monor •
	Orosháza	–						Kistelek •
990	Békéscsaba	•		20	8	6	4	Makó –
	Túrkeve	ny		21	10	6		Szentes –
	Berettyóújfalu	•		21	11	8		Szarvas •
880	Debrecen	•		21	6	6	9	Szeghalom •
892	Nyíregyháza	•		20	8	8	10	Körösszakál –
	Kisvárda	•		21	10	8	12	Tiszaroff •
	Mátészalka	•		22	10	10		Poroszló •
	Tiszabecs	•		24	9	9		Karcag –
	Vác	•		21	6	5		Hortobágy •
	Gödöllő	•		20	9	7	8	Polgár •
	Lőrinci	•		21	7	4		Hajdúdorog •
	Gyöngyös	•		22	9	7	7	Nyírlugos –
	Balassagyarmat	•		21	7	6		Tiszander –
755	Salgótarján	•		21	9	8		Vásárosnamény •
	Galyatető (932 m)	•		16	6	–		Záhony •
851	Kékestető (1000 m)	•		13	8	7	4	Vámosmikola –
	Kompolt	•		21	12	10	5	Romhány •
	Eger	•		21	11	7	6	Borsodnádasd •
	Putnok	•		21	12	12		Jósvafő –
	Lillafüred	•		20	11	9		Szendrőlád •
772	Miskolc	•		21	11	11	5	Hidasnémeti •
	Fügöd	•		21	–	–		Tokaj •
	Sárospatak	•		22	10	8	9	Szentendre •

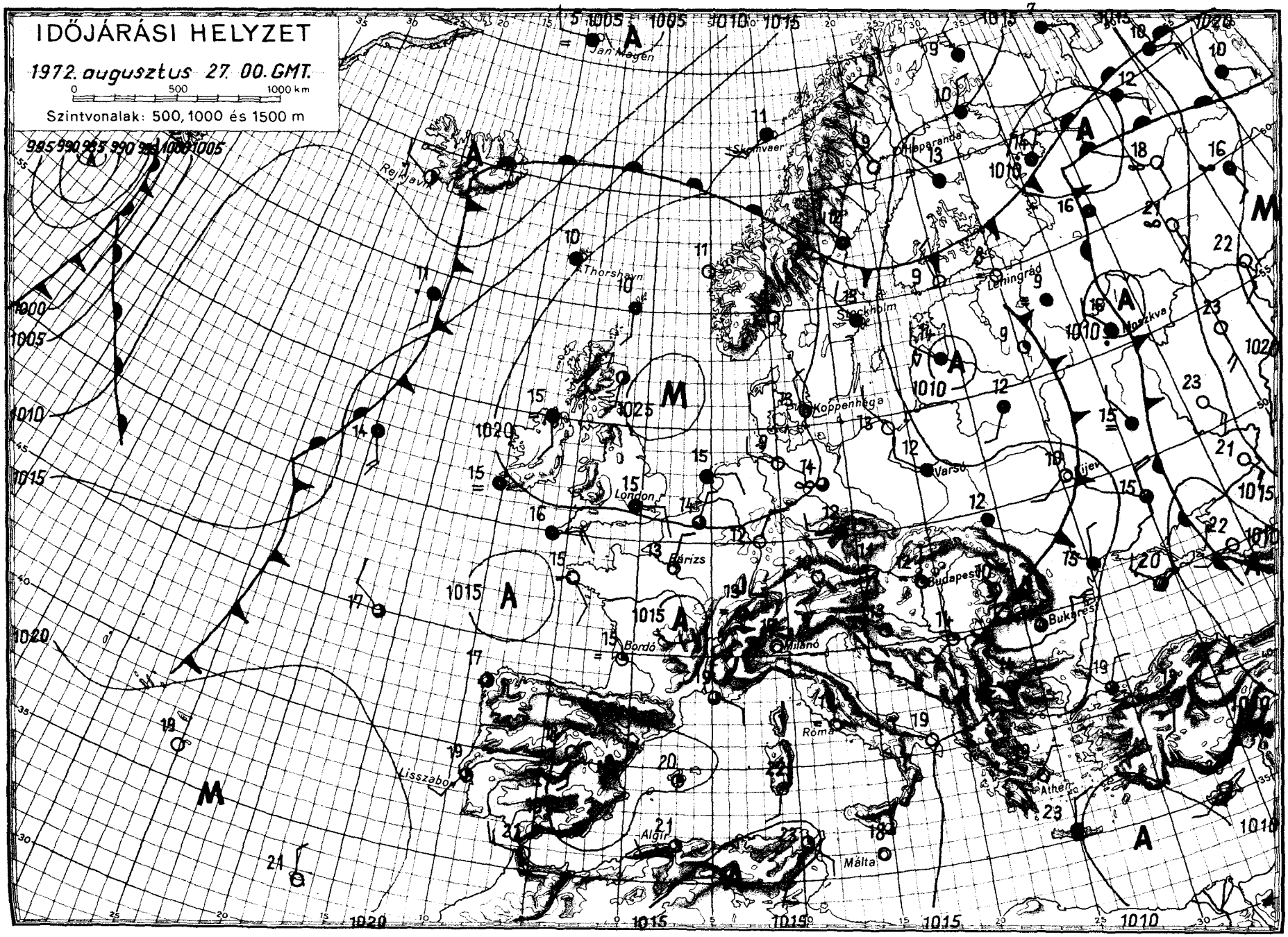

OFFSET NYOMDA BUDAPEST

IDŐJÁRÁSI NAPIJELENTÉS

ЕЖЕДНЕВНЫЙ МЕТЕОРОЛОГИЧЕСКИЙ БЮЛЛЕТЕНЬ • DAILY WEATHER REPORT
BULLETIN QUOTIDIEN DE TEMPS • TÄGLICHER WETTERBERICHT

KIADJA: ORSZÁGOS METEOROLÓGIAI SZOLGÁLAT
Készíti: Központi Előrejelző Intézet Előrejelző Osztálya — Megrendelhető: Budapest, II., Kitaibel Pál u. 1.
Telefon: 353-500, Előrejelző Osztály: 150-410 — Megjelenik naponként — Évi előfizetési díja: 720,— Ft
Kiadásért felel: az OMSZ elnöke — Szerkesztésért felel: a KEI igazgatója

85. évfolyam 241. szám + Budapest + 1972. augusztus 28. hétfő

Az időjárási helyzet ma reggel és a várható időjárás:

Szárazföldünk fölött lelassultak a légmozgások, ezért az időjárást a helyi tényezők határozzák meg. Európaszerte változóan felhős az ég és csak szórványosan alakulnak ki kisebb esők, helyi záporok, zivatarok. A legmagasabb nappali hőmérsékletek néhány fokkal az évszaknak megfelelő alatt alakulnak ki. Európa légköri viszonyaiban a következő 36 órában sem várható számottevő változás, igy a Kárpát-medencében is folytatódik a változóan felhős, az évszaknak megfelelőnél kissé hüvösebb idő.

Hazánkban vasárnap az északnyugati és északkeleti megyékben erősen felhős volt az ég és csak néhány órán át sütött a nap, az ország többi részén kevesebb volt a felhő és 10 óra körüli napsütést észleltek. A nyugati megyék néhány helyén kisebb esők voltak, de a lehullott csapadék sehol sem ért el mérhető mennyiséget. A hőmérséklet napközben 20-26 fokig emelkedett. Hétfő hajnalra a Tiszántulon általában 8-12, máshol 12-16 fokig hült le a levegő. Ma délelőtt az ország északi felén erősen felhős volt az ég, délen kevesebb volt a felhő. Az északnyugati megyék néhány helyéről kisebb esőket jelentettek. 11 órára az északnyugati megyékben 15, 19, máshol 19, 22 fokig emelkedett a hőmérséklet.

Ma 12 órakor Budapesten a hőmérséklet 22 fok, a tengerszintre átszámitott légnyomás 764,mm alig változik.

A Balaton vizének hőmérséklete 11 órakor Siófoknál 17 fok volt.

Várható időjárás kedd estig:

Változóan felhős idő, szórványosan fellépő kisebb esőkkel.
Gyenge, napközben kissé megélénkülő, változó irányu szél.
Többfelé hajnali köd.
Várható legalacsonyabb éjszakai hőmérséklet: 9-14,
legmagasabb nappali hőmérséklet kedden: 20-25 fok között.

Vissy Károly s.k.

TÁVOLABBI KILÁTÁSOK PÉNTEK REGGELIG:

Időnként megnövekvő felhőzet, szórványos záporok, zivatarok. Legalacsonyabb hajnali hőmérséklet 10-15 fok között. Legmagasabb nappali hőmérséklet 21-27 fok között. Jelentős mennyiségü /legalább 5 mm/ eső az ország területének 30 százalékán várható.

TÁVELŐREJELZŐ OSZTÁLY

A hőmérséklet napi középértéke és eltérése a 100 évi átlagtól /Budapesten/:

1972. VIII. 27.:	17,8 C°	-2,1 C°

1871 óta ezen a napon Budapesten előfordult:

legmagasabb hőmérséklet	35,8 C° /1950/
legalacsonyabb hőmérséklet	8,9 C° /1899/.

72.0453.

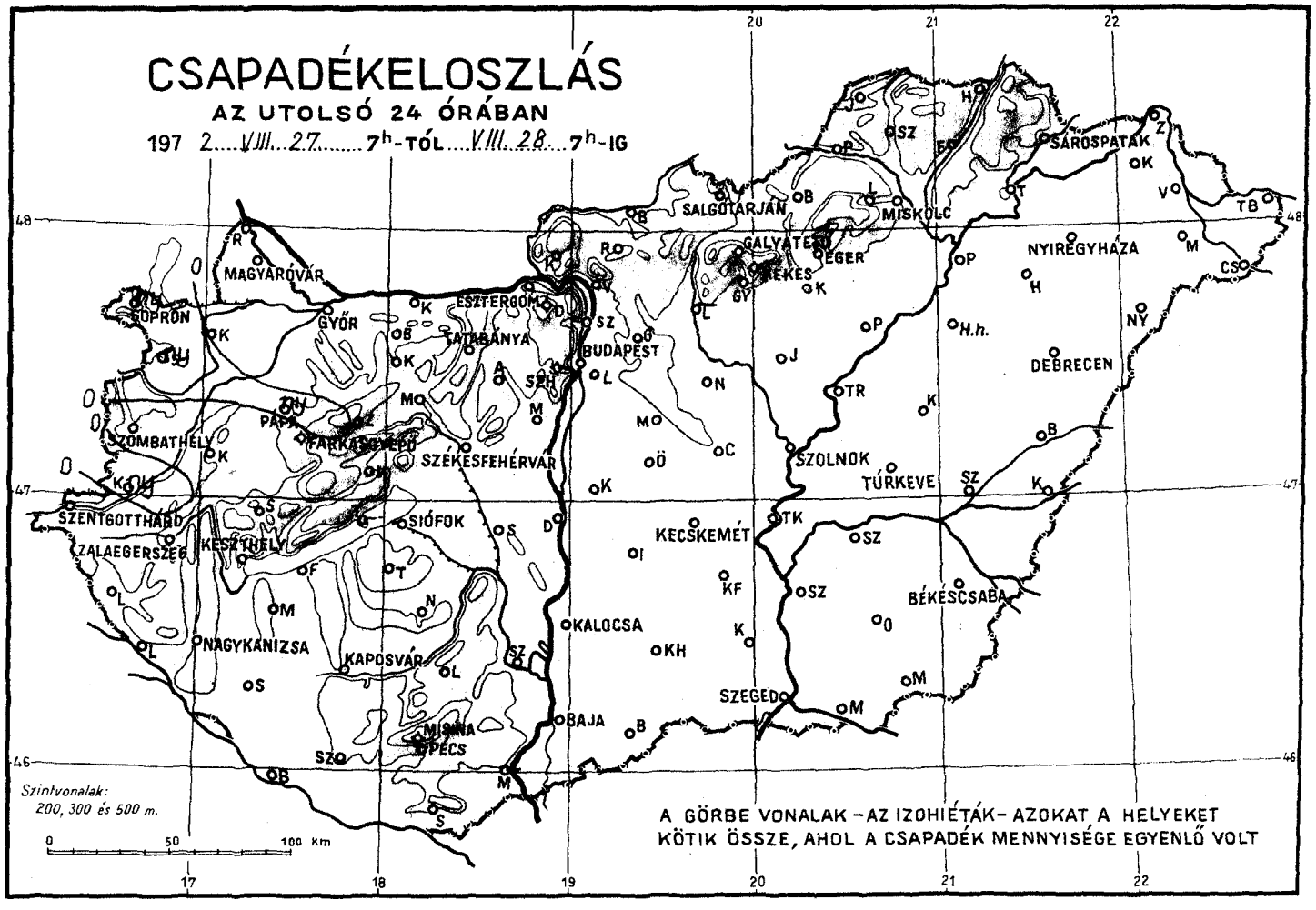
CSAPADÉKELOSZLÁS
AZ UTOLSÓ 24 ÓRÁBAN
197 2. VIII. 27. 7h-TÓL VIII. 28. 7h-IG
SALGÓTARJÁN
MISKOLC
SÁROSPATAK
NYÍREGYHÁZA
MAGYARÓVÁR
SOPRON
GYŐR
ESZTERGOM
TATABÁNYA
BUDAPEST
EGER
GALYATETŐ
EKES
DEBRECEN
SZOLNOK
TÚRKEVE
SZÉKESFEHÉRVÁR
SIÓFOK
KECSKEMÉT
BÉKÉSCSABA
KALOCSA
NAGYKANIZSA
KAPOSVÁR
SZEGED
BAJA
PÉCS
SZENTGOTTHÁRD
ZALAEGERSZEG
KESZTHELY
SZOMBATHELY
Szintvonalak:
200, 300 és 500 m.
A GÖRBE VONALAK – AZ IZOHIÉTÁK – AZOKAT A HELYEKET
KÖTIK ÖSSZE, AHOL A CSAPADÉK MENNYISÉGE EGYENLŐ VOLT

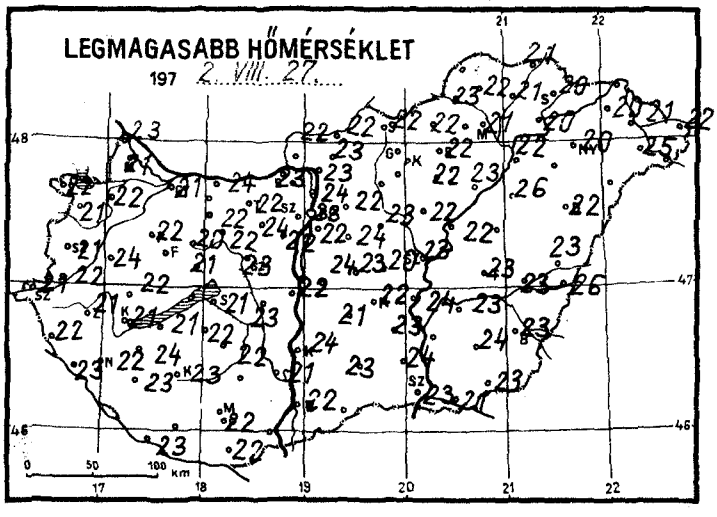
LEGMAGASABB HŐMÉRSÉKLET
197 2. VIII. 27.

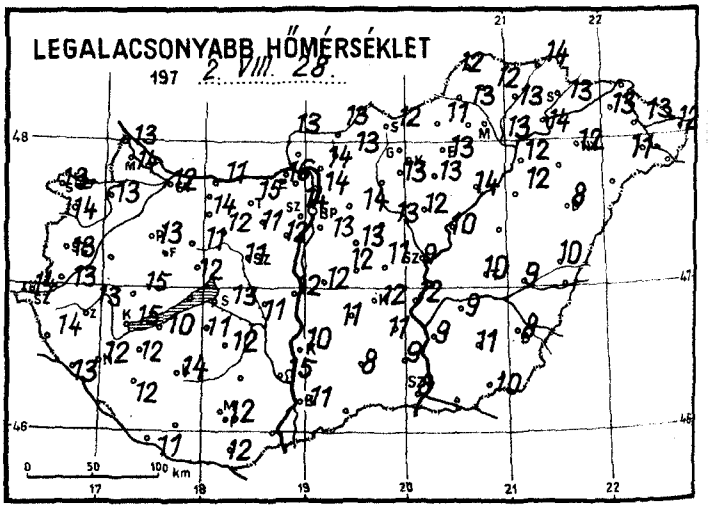
LEGALACSONYABB HŐMÉRSÉKLET
197 2. VIII. 28.

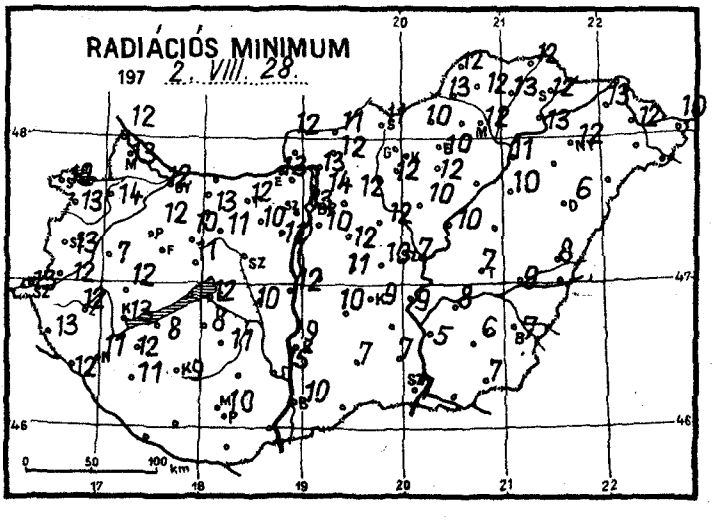
RADIÁCIÓS MINIMUM
197 2. VIII. 28.

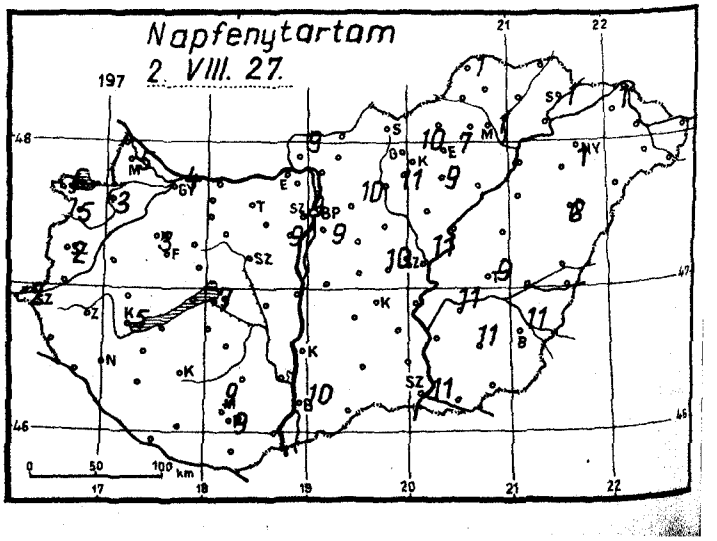
Napfénytartam
197 2. VIII. 27.

1972. augusztus hó, 28. nap hétfő

	Az utolsó 24 óra adatai						24 órai csapadék mm		
	Csapadék (mm)		Hőmérsékleti szélsőségek: tegnapi nappali max.	éjszakai min.	min. 5 cm-en	Napsütés (óra) tegnap			
Mosonmagyaróvár	•		21	14	13	3	Rajka	•	
12822 Győr	•	=	21	12	12	4	Kapuvár	•	
825 Pápa	ny	V	22	13	12	3	Bábolna	–	
805 Sopron	ny		22	13	12	6	Komárom	•	
812 Szombathely	•		21	13	13	2	Káld	•	p
910 Szentgotthárd	•		21	14	13	2	Sopronhorp.	ny	
915 Zalaegerszeg	•		21	13	12		Körmend	ny	
Lenti	•		22	14	13		Letenye	•	
925 Nagykanizsa	•		22	12	11	4	Sümeg	•	
920 Keszthely	•		21	15	13	5	Ziro	•	
Tihany	–						Kisbér	•	
935 Siófok	•		21	13	12	7	Mór	•	p
942 Pécs	•		22	12	10	9	Alcsút	•	p
Misinatető (534 m)	•		20	12	10	9	Esztergom	•	
Siklós	•	p	22	12	–		Dobogókő	•	
Farkasgyepű (400 m)	•	p	20	14	13		Fonyód	•	
Veszprém	•	p	21	12	11		Tab	•	
Tatabánya	•		22	15	12		Mátraszőlős	•	p
843 Budapest (Lőrinc)	•		22	13	10	10	Lengyel	•	
840 Budapest OMI	•		23	14	13	9	Nagykónyi	•	p
Budapest (Szabadságh., 474 m)	–						Marcali	•	p
Martonvásár	•		22	12	11	9	Somogyszob	•	
Székesfehérvár	•	≡	23	11	–		Kaposvár	•	p
Dunaújváros	•	p	22	12	12		Homokszt gy.	•	
Szekszárd	•		21	15	15		Szigetvár	•	
Mohács	–						Bácsalmás	•	p
960 Baja	•	=	22	11	10	10	Kiskunhalas	•	
Kalocsa	•		24	10	9		Izsák	•	
Cegléd	•		20	11	10	10	Kunsztmiklós	•	
860 Szolnok	•	=	23	9	7	11	Örkény	•	
970 Kecskemét	•		22	12	–	–	Nagykáta	•	
Kiskunfélegyháza	•	p	23	11	9		Jászapáti	•	p
982 Szeged	•		23	8	7	11	Tiszakécske	•	
Mezőhegyes	•	p	23	10	7		Monor	•	
Orosháza	•		24	11	6	11	Kistelek	•	
990 Békéscsaba	•		23	8	7	11	Makó	•	
Túrkeve	•		23	10	7	9	Szentes	•	
Berettyóújfalu	•		23	10	8		Szarvas	•	
882 Debrecen	•		22	8	6	6	Szeghalom	•	p
892 Nyíregyháza	•		20	12	12	1	Körösszakál	•	
Kisvárda	•		20	13	13	1	Tiszaroff	•	
Mátészalka	•		25	11			Poroszló	•	
Tiszabecs	•		22	12	10		Karcag	–	
Vác	•	p	23	14	13		Hortobágy	•	
Gödöllő	•		22	14	12	10	Polgár	•	
Lőrinci	–						Hajdúdorog	•	
Gyöngyös	•		24	13	12	11	Nyírlugos	–	
Balassagyarmat	•	p	22	13	11		Csenget	•	
755 Salgótarján	•		22	12	11		Vásárosnamény	•	p
Galyatető (932 m)	•		18	8	–		Záhony	–	
851 Kékestető (1000 m)	•		16	10	9	10	Királyrét	•	
Kompolt	•		22	13	12	9	Romhány	•	
Eger	•		22	13	10	7	Borsodnádasd	•	
Putnok	•		23	13	13		Jósvafő	•	
Lillafüred	•		20	12	11		Szendrőlád	•	p
772 Miskolc	•	=	21	13	12	1	Hidasnémeti	•	
Füged	•	p	21	13	13		Tokaj	•	
Sárospatak	•		20	13	12	1	Szentendre	•	

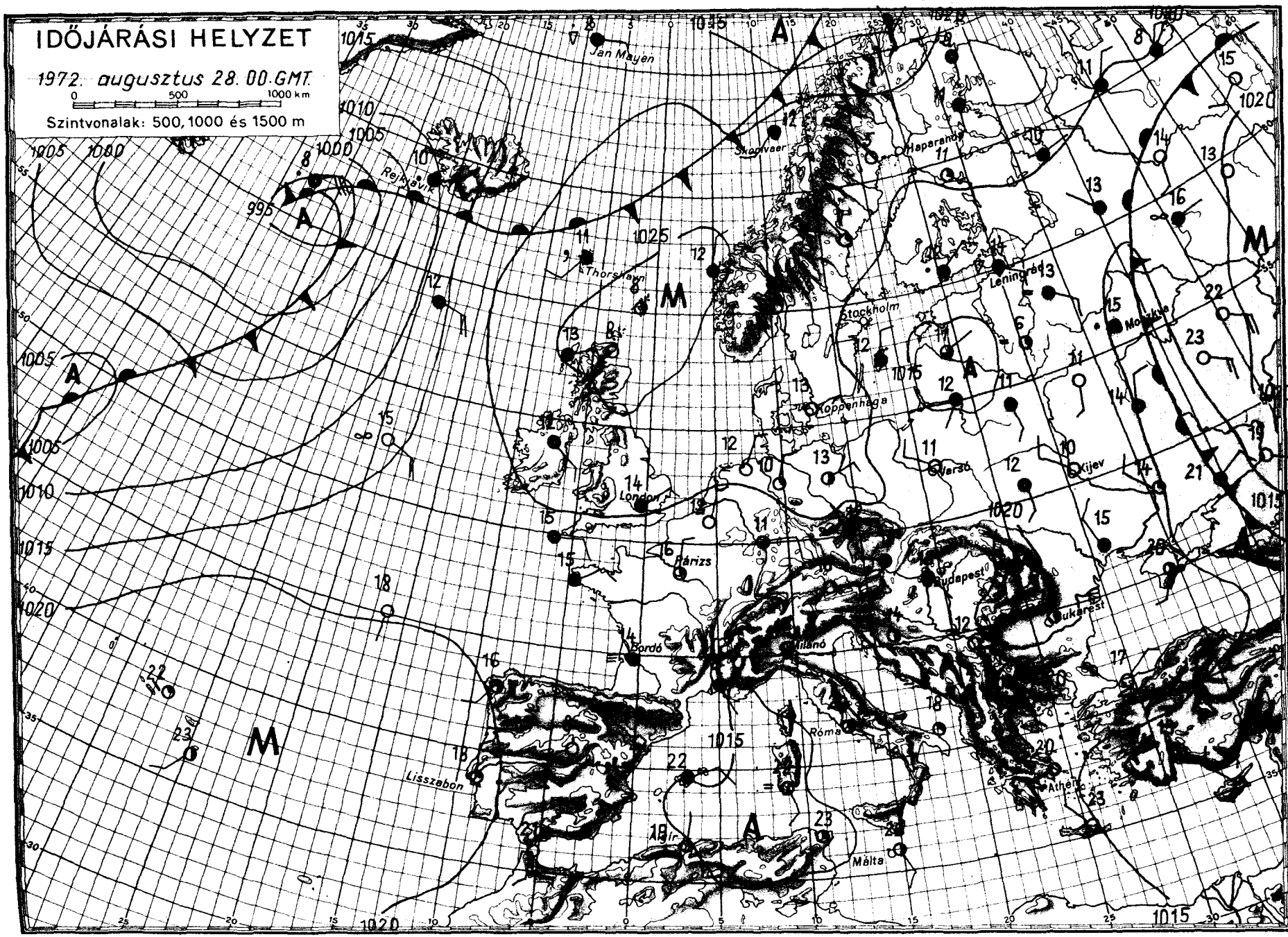
IDŐJÁRÁSI HELYZET
1972. augusztus 28. 00. GMT.
0 500 1000 km
Szintvonalak: 500, 1000 és 1500 m
Jan Mayen
Reykjavik
Thorshavn
Skagnvaer
Haparanda
Leningrád
Stockholm
Moszkva
Koppenhága
London
Párizs
Bordó
Milánó
Róma
Lisszabon
Málta
Budapest
Bukarest
Kijev
Athén
1015

IDŐJÁRÁSI NAPIJELENTÉS

ЕЖЕДНЕВНЫЙ МЕТЕОРОЛОГИЧЕСКИЙ БЮЛЛЕТЕНЬ • DAILY WEATHER REPORT
BULLETIN QUOTIDIEN DE TEMPS • TÄGLICHER WETTERBERICHT

KIADJA: ORSZÁGOS METEOROLÓGIAI SZOLGÁLAT

Készíti: Központi Előrejelző Intézet Előrejelző Osztálya — Megrendelhető: Budapest, II., Kitaibel Pál u. 1.
Telefon: 353-500, Előrejelző Osztály: 150-410 — Megjelenik naponként — Évi előfizetési díja: 720,— Ft
Kiadásért felel: az OMSZ elnöke — Szerkesztésért felel: a KEI igazgatója

85. évfolyam 242. szám + Budapest + 1972. augusztus 29. kedd

Az időjárási helyzet ma reggel és a várható időjárás:

Észak- és Nyugat-Európa felett magas nyomású képződmény helyezkedik el. Hatására ezeken a területeken általában csendes, a hajnali ködöktől eltekintve száraz az időjárás. A Földközi-tenger nyugati medencéjében a páradus óceáni légtömegek változékony időjárást, többfelé záporesőt, zivatart okoznak. A Kárpát-medencében és környékén nincs határozott légmozgás. Emiatt a helyi hatások döntő szerepet játszanak az időjárás kialakitásában, elsősorban a felhőzet, valamint a csapadékviszonyokban, amelyek a nappali felmelegedést is erősen befolyásolják. A Kárpát-medence időjárásában a következő 36 óra folyamán lényeges változás nem lesz.

Hazánkban hétfőn az északi megyékben erősen, a déli megyékben csak gyengén volt felhős az ég. A déli országrészben 7, 11 órán át sütött a nap. A nappali felmelegedés is ennek megfelelően alakult. Az egész napon át borult és esős nyugati határszélen a hőmérséklet csucsértéke csak 15, 20 fok között volt, máshol 20, 26 fokot ért el. Az elmult 24 óra során a Tiszántul kivételével többfelé esett az eső. Mennyisége a 10 mm-t általában nem érte el, de Káldon és Királyréten 12, Letenyén 16, Szentgotthárdon 17 mm-t mértek. Kedd hajnalra 10, 16 fokig hült le a levegő. Délelőtt jobbára erősen felhős idő volt, többfelé esett az eső. A hőmérséklet 11 órakor 16, 22 fok között váltakozott.

Ma 12 órakor Budapesten a hőmérséklet 17 fok, a tengerszintre átszámitott légnyomás 764 mm, alig változik.

A Balaton vizének hőmérséklete 11 órakor Siófoknál 17 fok volt.

Várható időjárás szerda estig:

Felhős, időnként erősen felhős idő, szórványos esőkkel, egy-két helyen zivatarral.
Mérsékelt, napközben kissé élénkebb északkeleti, keleti szél.
Várható legalacsonyabb éjszakai hőmérséklet: 10, 15 fok között,
legmagasabb nappali hőmérséklet szerdán: az erősen felhős részeken 20 fok körül, máshol 25 fok közelében.

Dunay Sándorné s.k.

A hőmérséklet napi középértéke és eltérése a 100 évi átlagtól /Budapesten/:

1972. VIII. 28.:	18,3 C°	-1,7 C°

1871 óta ezen a napon Budapesten előfordult:

legmagasabb hőmérséklet	36,1 C° /1950/,
legalacsonyabb hőmérséklet	8,3 C° /1922/.

72.0463.

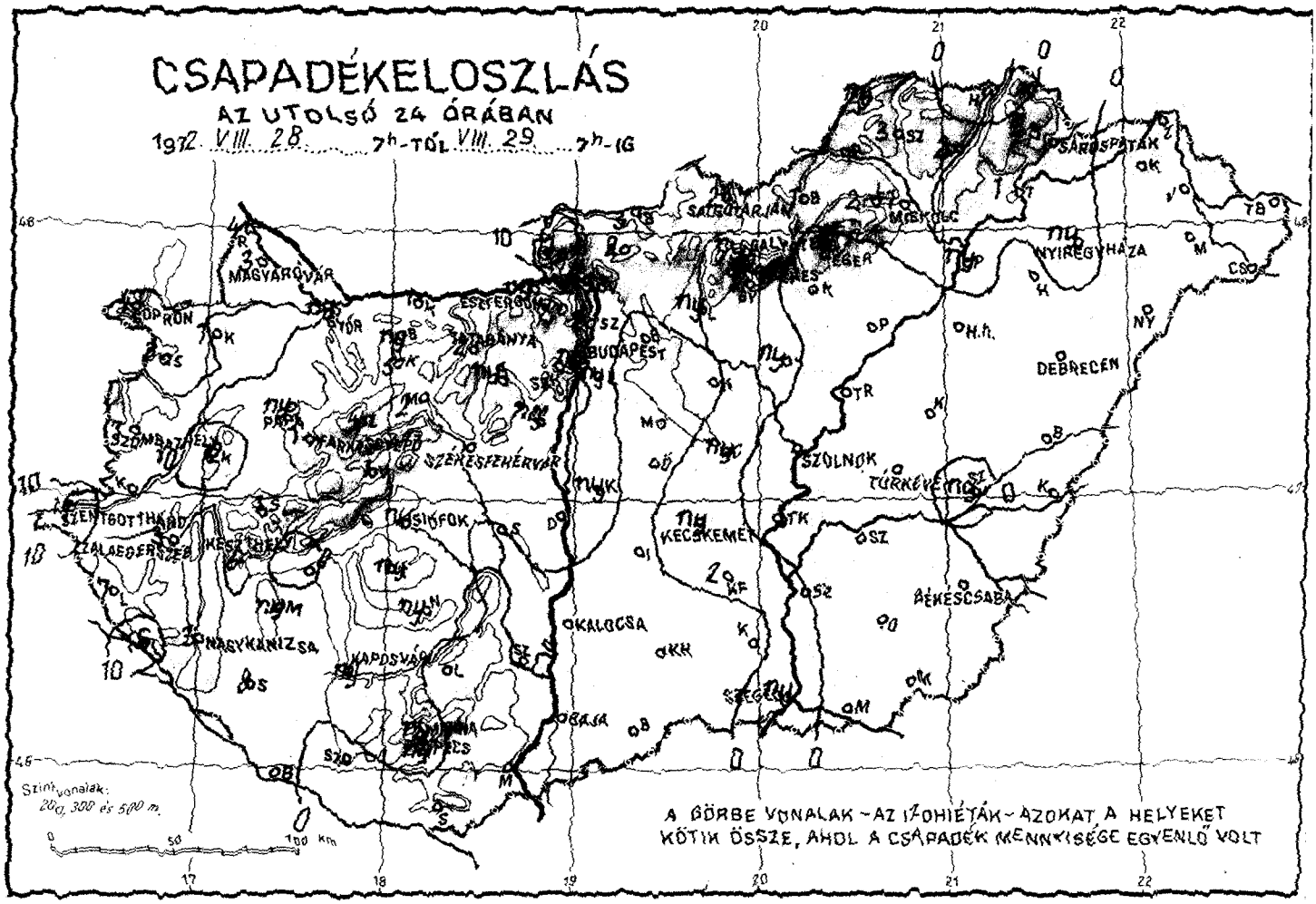
CSAPADÉKELOSZLÁS
AZ UTOLSÓ 24 ÓRÁBAN
1972. VIII. 28. 7h-TÓL VIII. 29. 7h-IG
Szintvonalak: 200, 300 és 500 m.
A BÖRBE VONALAK – AZ IZOHIÉTÁK – AZOKAT A HELYEKET KÖTIK ÖSSZE, AHOL A CSAPADÉK MENNYISÉGE EGYENLŐ VOLT

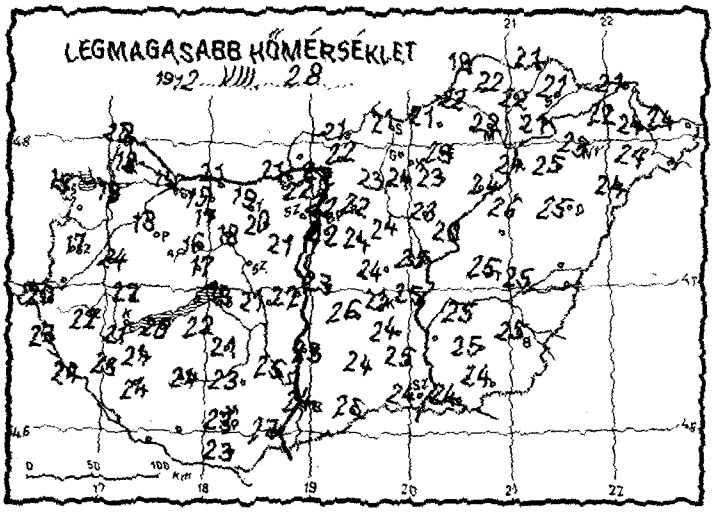
LEGMAGASABB HŐMÉRSÉKLET
1972. VIII. 28.

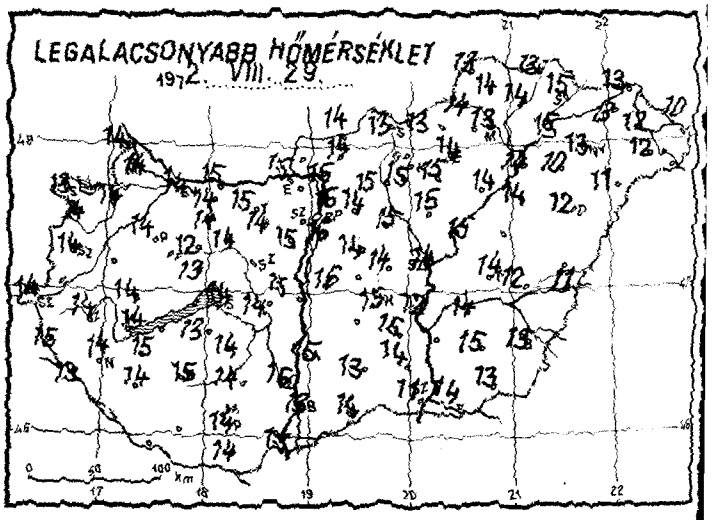
LEGALACSONYABB HŐMÉRSÉKLET
1972. VIII. 29.

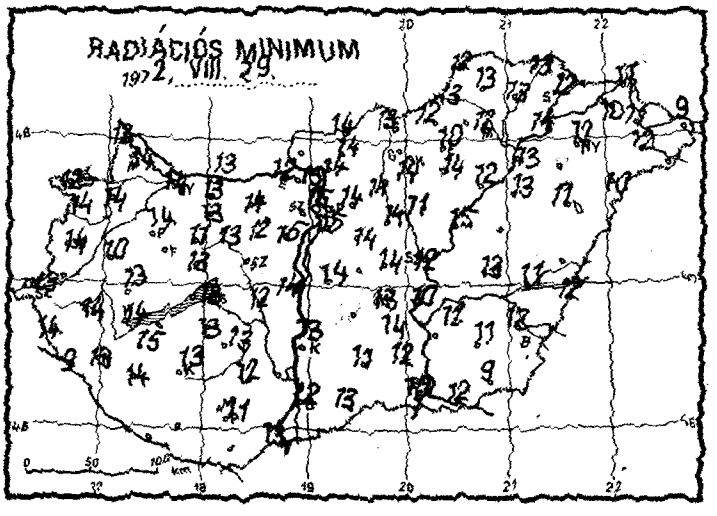
RADIÁCIÓS MINIMUM
1972. VIII. 29.

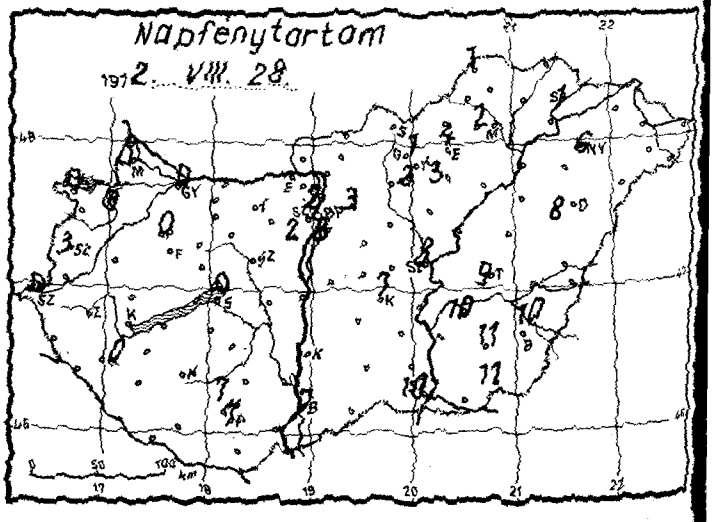
Napfénytartam
1972. VIII. 28.

1972. augusztus hó, 29. nap kedd

	Az utolsó 24 óra adatai						24 órai csapadék mm		
	Csapadék (mm)		Hőmérsékleti szélsőségek: tegnapi nappali max.	éjszakai min.	min. 5 cm-en	Napsütés (óra) tegnap			
Mosonmagyaróvár	3		18	14	14	0	Rajka	4	
12822 Győr	ny	∇	19	14	14	0	Kapuvár	1	
825 Pápa	8	∇	18	14	14	0	Bábolna	ny	∇
805 Sopron	4		15	13	12	0	Komárom	1	
812 Szombathely	7		17	14	14	3	Káld	12	
910 Szentgotthárd	17	∇	20	14	13	0	Sopronhorp.	3	∇
915 Zalaegerszeg	3		22	14	14		Körmend	–	
Lenti	7		23	15	14		Letenye	16	
925 Nagykanizsa	3		23	14	13	2	Sümeg	1	
920 Keszthely	6		21	14	14	3	Zirc	4	
Tihany	–						Kisbér	5	
935 Siófok	ny	∇	19	14	13	0	Mór	2	
942 Pécs	ny		23	14	11	7	Alcsút	ny	
Misinatető (534 m)	ny		21	15	12	7	Esztergom	ny	
Siklós	.		23	14	–		Dobogókő	7	
Farkasgyepű (400 m)	1		18	12	12		Fonyód	.	
Veszprém	1		17	13	13		Tab	ny	
Tatabánya	2		19	15	14		Sárbogárd	.	
843 Budapest (Lőrinc)	ny		22	16	15	3	Lengyel	.	
840 Budapest OMI	ny		22	16	15	2	Nagykónyi	ny	
Budapest (Szabadságh., 474 m)	–						Marcali	ny	
Martonvásár	ny		21	15	15	2	Somogyszob	8	
Székesfehérvár	–						Kaposvár	ny	
Dunaújváros	–		22	15	14		Bárce	–	
Szekszárd	.		25	16	–	0	Szigetvár	.	
Mohács	.		23	15	13		Bácsalmás	.	
960 Baja	.		24	13	12	7	Kiskunhalas	.	
Kalocsa	.		23	15	13		Izsák	.	
Cegléd	ny		24	14	14	7	Kunsztmiklós	ny	
860 Szolnok	.		25	14	12	8	Örkény	–	
970 Kecskemét	ny		23	15	13	7	Nagykáta	.	
Kiskunfélegyháza	2		24	16	14		Jászapáti	ny	
982 Szeged	ny	∇	24	11	10	10	Tiszakécske	.	
Mezőhegyes	.		24	12	9	11	Monor	.	
Orosháza	.		25	15	11	11	Kistelek	.	
990 Békéscsaba	.		25	13	12	10	Makó	.	
Túrkeve	.		25	14	13	9	Szentes	–	
Berettyóújfalu	–						Szarvas	.	
882 Debrecen	.		25	12	11	8	Szeghalom	ny	∇
892 Nyíregyháza	ny		23	13	12	6	Kőrösszakál	.	
Kisvárda	.		22	13	10	2	Tiszaroff	.	
Mátészalka	.		24	12	12		Poroszló	.	
Tiszabecs	.		24	10	9		Karcag	–	
Vác	3		22	15	14		Hortobágy	.	
Gödöllő	.		22	14	14	3	Polgár	ny	
Lőrinci	ny		23	15	14		Hajdúdorog	.	
Gyöngyös	1		24	15	14	2	Nyírlugos	.	
Balassagyarmat	3		21	14	14		Pócspetri	–	
755 Salgótarján	2		21	13	13		Vásárosnamény	.	
Galyatető (932 m)	ny	∇	17	9			Záhony	.	
851 Kékestető (1000 m)	2		16	10	9	1	Vámosmikola	12	
Kompolt	.		23	15	14	3	Romhány	2	
Eger	.		23	14	10	4	Borsodnádasd	1	
Putnok	2		22	14	13		Jósvafő	ny	
Lillafüred	2		20	12	9		Szendrőlád	3	∇
772 Miskolc	1		22	13	12	2	Hidasnémeti	.	
Füged	2		22	14	13		Tokaj	1	
Sárospatak	3		21	15	12	1	Szentendre	2	

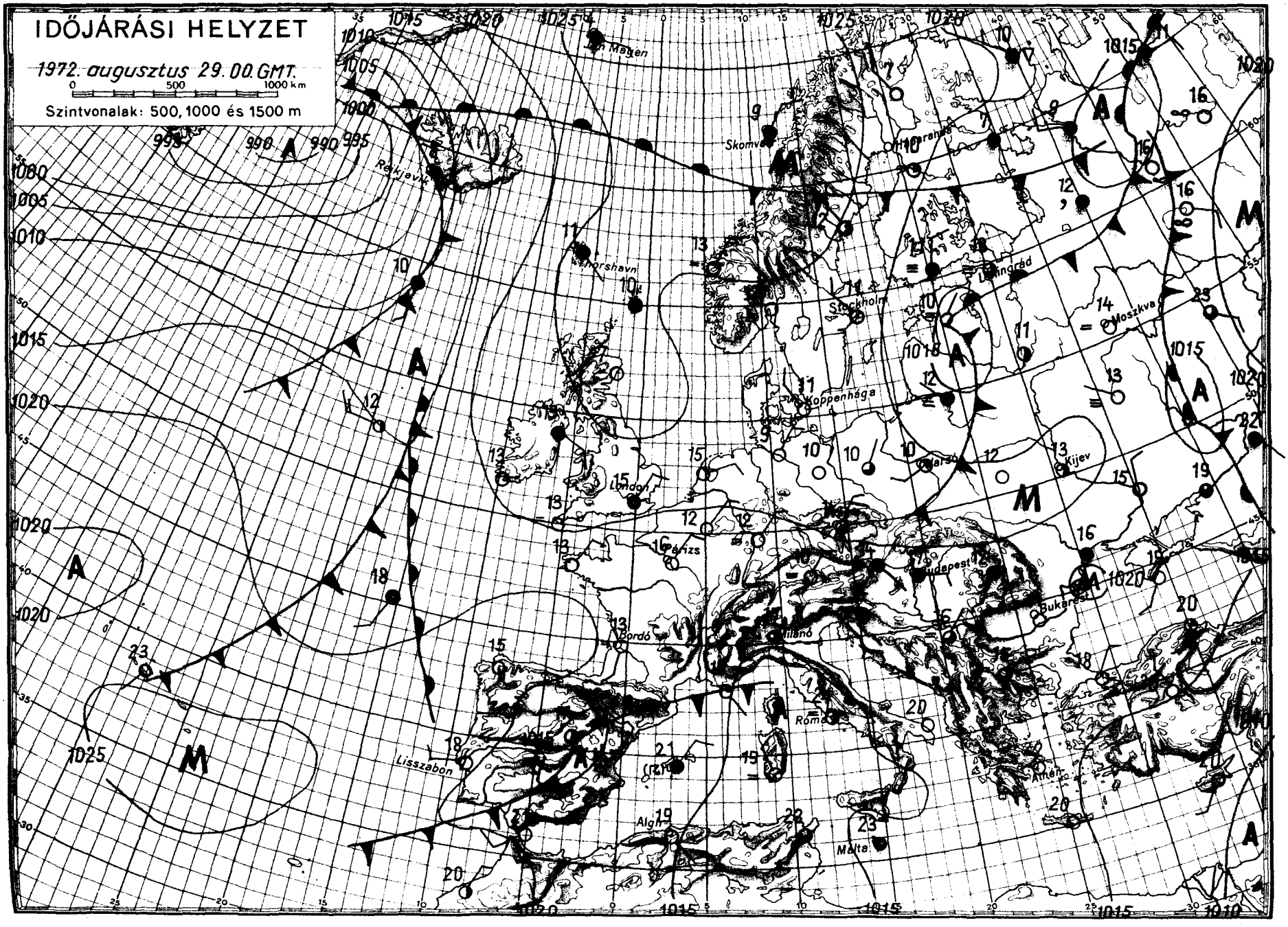

OFFSET-NYOMDA BUDAPEST

IDŐJÁRÁSI NAPIJELENTÉS

ЕЖЕДНЕВНЫЙ МЕТЕОРОЛОГИЧЕСКИЙ БЮЛЛЕТЕНЬ • DAILY WEATHER REPORT
BULLÉTIN QUOTIDIEN DE TEMPS • TÄGLICHER WETTERBERICHT

KIADJA: ORSZÁGOS METEOROLÓGIAI SZOLGÁLAT
Készíti: Központi Előrejelző Intézet Előrejelző Osztálya — Megrendelhető: Budapest, II., Kitaibel Pál u. 1.
Telefon: 353-500, Előrejelző Osztály: 150-410 — Megjelenik naponként — Évi előfizetési díja: 720,— Ft
Kiadásért felel: az OMSZ elnöke — Szerkesztésért felel: a KEI igazgatója

85. évfolyam 243. szám + Budapest + 1972. augusztus 30. szerda

Az időjárási helyzet ma reggel és a várható időjárás:

Az elmult 24 óra folyamán tovább erősödött a Skandináv-félsziget feletti leszálló légmozgás. Időjárás alakitó szerepe egyre nagyobb területen érvényesül. A leszálló mozgás tengelyétől, kb. az Oslo-Murmanszk vonaltól keletre, igen hideg, sarkvidéki levegő áramlik a Szovjetunió európai területe felé, ahol majd erős lehülést okoz. A Kárpát-medence szintén ennek a légmozgásnak a hatáskörzetébe tartozik. Fokozatosan északkeletire fordult az áramlások iránya. Ezzel az áramlással kissé hüvösebb levegő éri el országunkat, ezért hőmérsékletemelkedés nem várható. Európa szárazföldi részének időjárását tehát ez az egyetlen légköri képződmény irányitja. Megemlitjük, hogy ugyanakkor az Azori-szigetek felett van jelenleg a Betty nevü hurrikán, amely egyre veszit erejéből. Nagy távolsága és gyengülő tendenciája miatt azonban nem érinti kontinensünket.

Hazánkban kedden az északnyugati országrészben borult volt az ég, itt sokfelé esett az eső, mennyisége azonban nem haladta meg a 6 mm-t. A délkeleti országrészben kevesebb volt a felhő, napközben nem esett az eső. A legmagasabb hőmérséklet a borult északnyugati megyékben csak 18, 21, máshol 22, 26 fok között volt. A szerdára virradó éjszaka a déli megyékben több helyen keletkezett zápor, zivatar. Ezekből a legtöbb eső Szegeden hullott, 10 mm. Hajnalra 12, 16 fokig hült le a levegő. Délelőtt változóan felhős volt az ég, szórványos esők, a déli megyékben záporok, zivatarok voltak. A hőmérséklet 11 órakor 14, 20 fok között volt.

Ma 12 órakor Budapesten a hőmérséklet 20 fok, a tengerszintre átszámitott légnyomás 762 mm, alig változik.

A Balaton vizének hőmérséklete 11 órakor Siófoknál 18 fok volt.

Várható időjárás csütörtök estig:

Változóan felhős idő, szórványosan előforduló esővel, szerdán néhány helyen zivatarral.
Mérsékelt északkeleti, keleti szél.
Hajnalban párásság, néhány helyen köd.

Várható legalacsonyabb éjszakai hőmérséklet: 10, 15,
legmagasabb nappali hőmérséklet csütörtökön: 19, 24 fok között.

Bóna Márta s.k.

A hőmérséklet napi középértéke és eltérése a 100 évi átlagtól /Budapesten/:

1972. VIII. 29.:	17,4 C°	-2,6 C°

1871 óta ezen a napon Budapesten előfordult:

legmagasabb hőmérséklet	34,0 C°	/1917/
legalacsonyabb hőmérséklet	8,8 C°	/1884/.

72.0464.

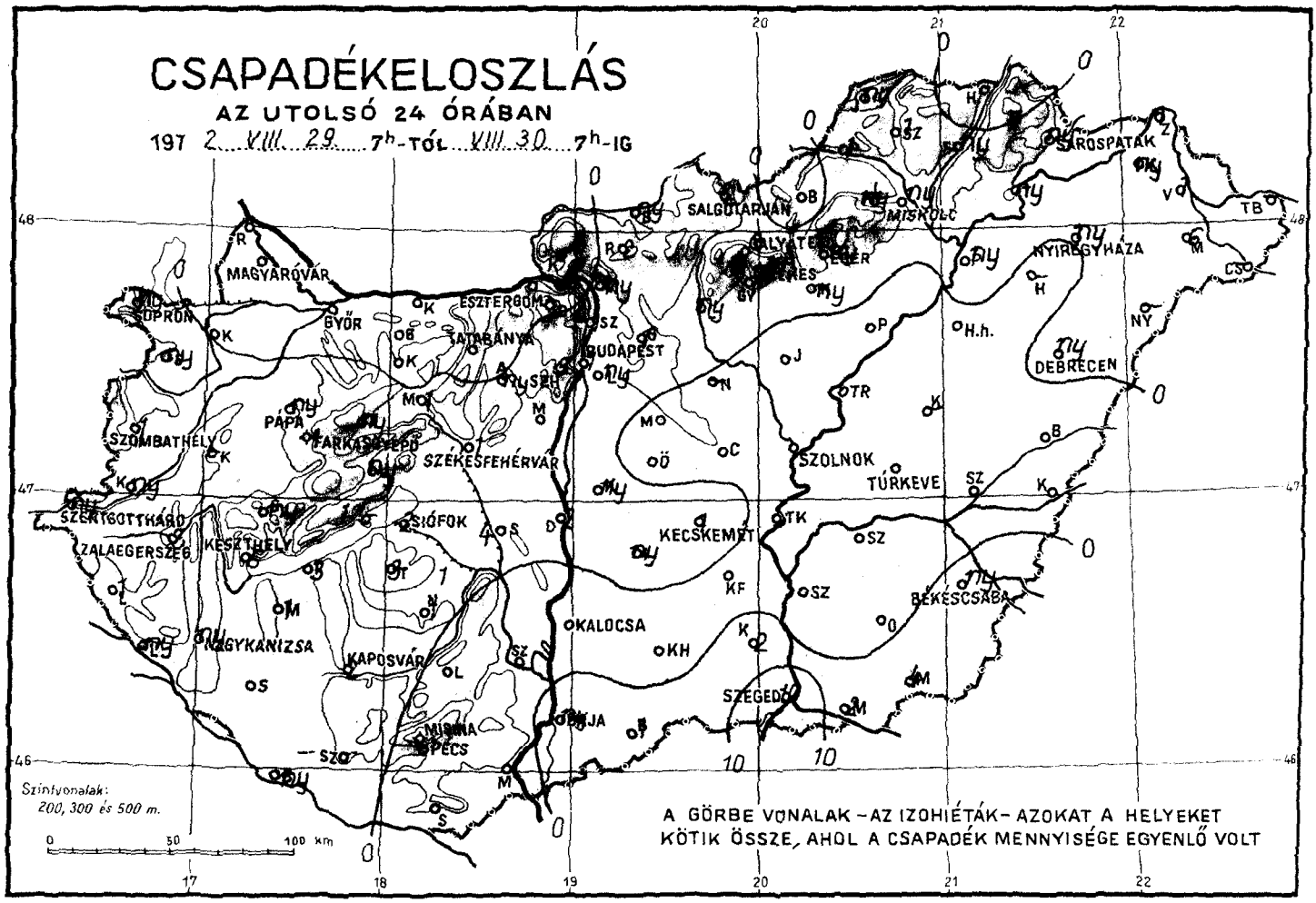
CSAPADÉKELOSZLÁS
AZ UTOLSÓ 24 ÓRÁBAN
197 2. VIII. 29. 7h-TÓL VIII. 30. 7h-IG
MAGYARÓVÁR
SOPRON
GYŐR
ESZTERGOM
TATABÁNYA
BUDAPEST
SALGÓTARJÁN
MISKOLC
SÁROSPATAK
NYÍREGYHÁZA
DEBRECEN
PAPA
SZOMBATHELY
FARKASGYEPŰ
SZÉKESFEHÉRVÁR
SZOLNOK
TÚRKEVE
SZENTGOTTHÁRD
SIÓFOK
ZALAEGERSZEG
KESZTHELY
KECSKEMÉT
BÉKÉSCSABA
KALOCSA
NAGYKANIZSA
KAPOSVÁR
SZEGED
MOHÁCS
PÉCS
Szintvonalak:
200, 300 és 500 m.
0 50 100 km
A GÖRBE VONALAK – AZ IZOHIÉTÁK – AZOKAT A HELYEKET
KÖTIK ÖSSZE, AHOL A CSAPADÉK MENNYISÉGE EGYENLŐ VOLT

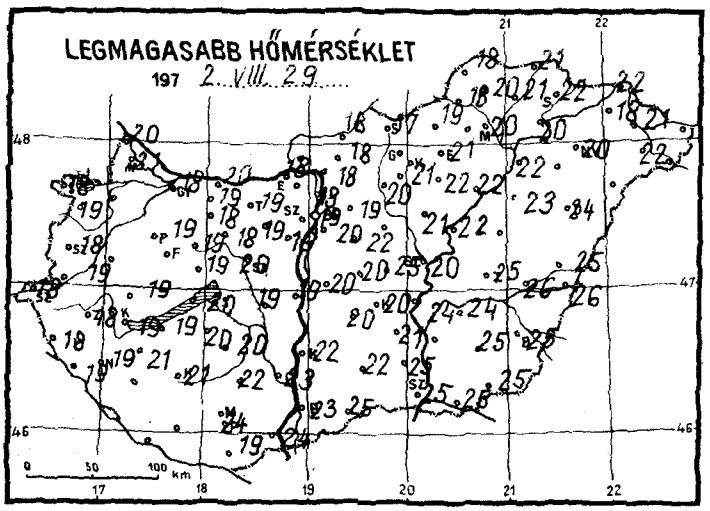
LEGMAGASABB HŐMÉRSÉKLET
197 2. VIII. 29.
0 50 100 km

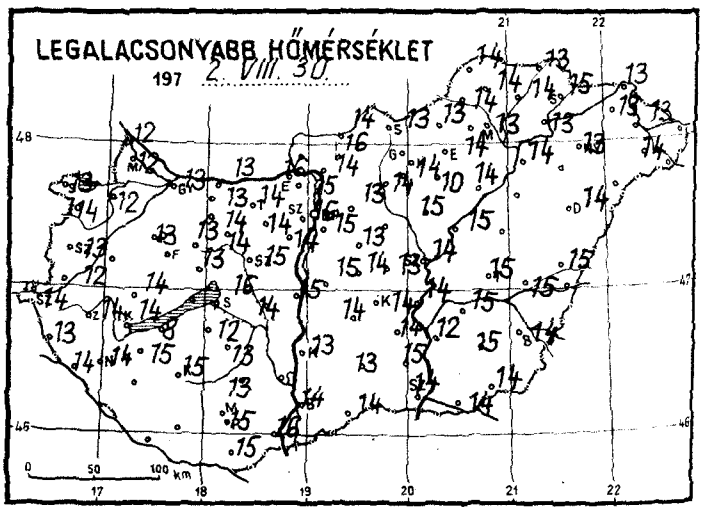
LEGALACSONYABB HŐMÉRSÉKLET
197 2. VIII. 30.
0 50 100 km

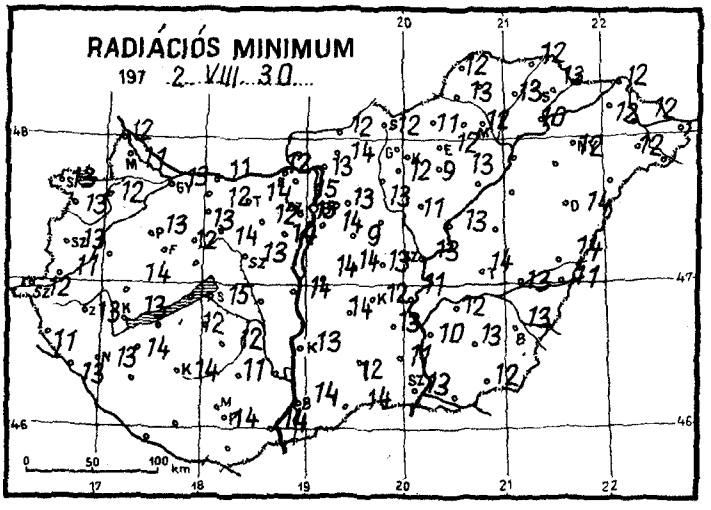
RADIÁCIÓS MINIMUM
197 2. VIII. 30.
0 50 100 km

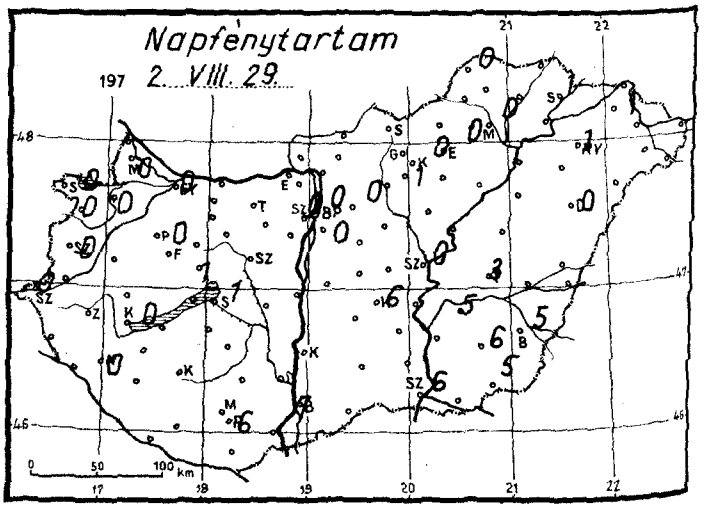
Napfénytartam
197 2. VIII. 29.
0 50 100 km

..1972..augusztus,

...30 nap ..szerda.....

		Az utolsó 24 óra adatai						24 órai csapadék mm		
		Csapadék (mm)		Hőmérsékleti szélsőségek tegnapi nappali max.	Hőmérsékleti szélsőségek éjszakai min.	Hőmérsékleti szélsőségek min. 5 cm-en	Napsütés (óra) tegnap			
	Mosonmagyaróvár	.		21	12	11	0	Rajka	.	
12822	Győr	.	=	18	13	13	0	Kapuvár	.	
825	Pápa	ny	=	19	13	13	0	Bábolna	.	
805	Sopron	ny		18	13	13	0	Komárom	.	
812	Szombathely	1	=	18	13	13	0	Káld	–	
910	Szentgotthárd	ny	=	18	14	12	0	Sopronhorp.	ny	
915	Zalaegerszeg	3	=	18	14	13		Körmend	ny	
	Lenti	1		18	13	11		Letenye	ny	
925	Nagykanizsa	ny	≡	19	14	13	0	Sümeg	ny	
920	Keszthely	6	≡	19	14	13	0	Zirc	ny	
	Tihany	.		19	15	13		Kisbér	.	≡
935	Siófok	2	=	20	16	15	1	Mór	1	≡
942	Pécs	.	⊓	24	15	14	6	Alcsút	ny	
	Misinatető (534 m)	–						Esztergom	.	
	Siklós	.	⌒	19	15	–		Dobogókő	–	
	Farkasgyepű (400 m)	1	⌒	18	13	12		Fonyód	3	
	Veszprém	ny		19	13	13		Tab	3	
	Tatabánya	.	⌒	19	14	14		Sárbogárd	4	
843	Budapest (Lőrinc)	ny	=	20	15	14	0	Lengyel	.	
840	Budapest OMI	1		19	16	15	0	Nagykónyi	1	⌒
	Budapest (Szabadságh.,474 m)	3		17	12	12	0	Marcali	1	
	Martonvásár	ny		19	14	14	0	Somogyszob	–	
	Székesfehérvár	1		20	15	13		Kaposvár	2	
	Dunaújváros	2		19	15	14		Bares	–	
	Szekszárd	.		23	–	–		Szigetvár	–	
	Mohács	.		24	16	14		Bácsalmás	1	
960	Baja	ny	⍒	23	14	14	7	Kiskunhalas	.	
	Kalocsa	.		22	13	13		Izsák	ny	
	Ceglédd	.	⌒	25	13	13	0	Kunsztmiklós	ny	
860	Szolnok	.	=	20	14	13	0	Örkény	.	
970	Kecskemét	1	=	20	14	12	6	Nagykáta	–	
	Kiskunfélegyháza	.		21	14	13		Jászapáti	.	⌒
982	Szeged	10	⊓	25	14	13	6	Tiszakécske	.	
	Mezőhegyes	4	⍒	25	14	12	6	Monor	.	
	Orosháza	.		25	15	13	6	Kistelek	2	
990	Békéscsaba	ny	⍒	25	14	13	5	Makó	2	
	Türkeve	.		25	15	14	3	Szentes	.	
	Berettyóújfalu	.	⌒	25	15	14		Szarvas	.	
880	Debrecen	ny	=	24	14	14	6	Szeghalom	.	
892	Nyíregyháza	ny		20	13	12	1	Kőrösszakál	.	
	Kisvárda	ny		18	13	12	1	Tiszaroff	.	
	Mátészalka	6		22	14	12		Poroszló	.	
	Tiszabecs							Karcag	–	
	Vác	ny	⌒	18	14	13		Hortobágy	.	
	Gödöllő	1		19	13	13	0	Polgár	ny	
	Lőrinci	ny		20	14	13		Hajdúdorog	–	
	Gyöngyös	1		21	14	12	1	Nyírlugos	–	
	Balassagyarmat	ny		18	14	12		Csenger	.	
755	Salgótarján	2		17	13	12		Vásárosnamény	1	
	Galyatető (932 m)	3		17	9	–		Záhony	1	
851	Kékestető (1000 m)	1		13	10	9	0	Kisvárda	–	
	Kompolt	ny		22	14	14	1	Romhány	2	
	Eger	ny		21	14	12	0	Borsodnádasd	.	⌒
	Putnok	1		18	14	13		Jósvafő	ny	
	Lillafüred	ny		20	11			Szendrőlád	1	
772	Miskolc	ny		20	13	12	0	Hidasnémeti	.	
	Fügöd	ny		21	14	13		Tokaj	ny	
	Sárospatak	ny		22	15	13	1	Szentendre	1	

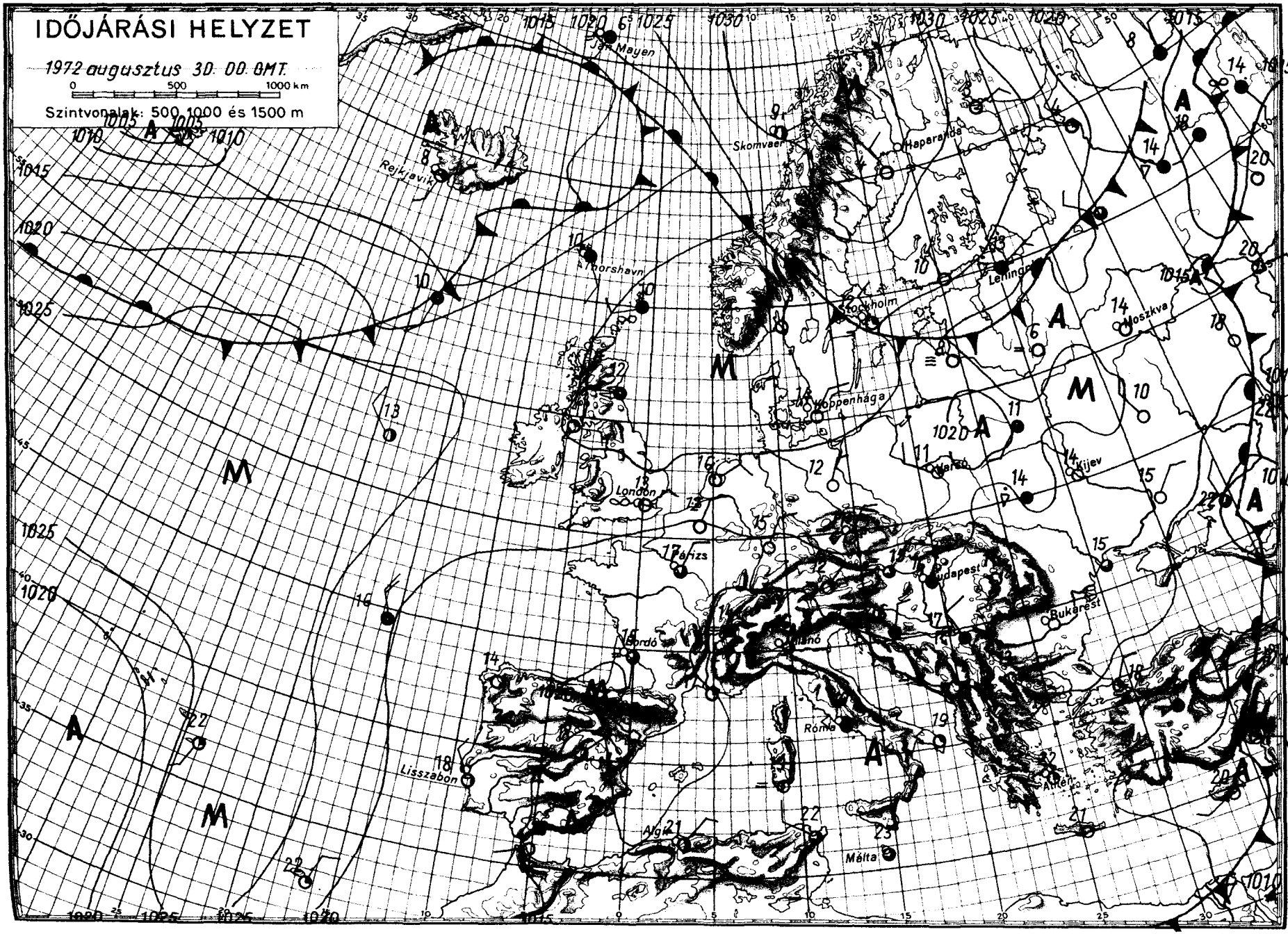
IDŐJÁRÁSI HELYZET
1972 augusztus 30. 00 GMT
0 500 1000 km
Szintvonalak: 500, 1000 és 1500 m
Jan Mayen
Skomvaer
Haparanda
Rejkjavik
Thorshavn
Stockholm
Leningrád
Moszkva
Koppenhága
London
Párizs
Varsó
Kijev
Budapest
Bukarest
Milánó
Nizza
Róma
Athén
Lisszabon
Málta
OFFSET - NYOMDA, BUDAPEST

IDŐJÁRÁSI NAPIJELENTÉS

ЕЖЕДНЕВНЫЙ МЕТЕОРОЛОГИЧЕСКИЙ БЮЛЛЕТЕНЬ • DAILY WEATHER REPORT
BULLETIN QUOTIDIEN DE TEMPS • TÄGLICHER WETTERBERICHT

KIADJA: ORSZÁGOS METEOROLÓGIAI SZOLGÁLAT
Készíti: Központi Előrejelző Intézet Előrejelző Osztálya — Megrendelhető: Budapest, II., Kitaibel Pál u. 1.
Telefon: 353-500, Előrejelző Osztály: 150-410 — Megjelenik naponként — Évi előfizetési díja: 720,— Ft
Kiadásért felel: az OMSZ elnöke — Szerkesztésért felel: a KEI igazgatója

85. évfolyam 244. szám + Budapest + 1972. augusztus 31. csütörtök

Az időjárási helyzet ma reggel és a várható időjárás:

Az Azori-szigetektől Nyugat-Európán és Skandinávián keresztül egészen a Barents-tenger vidékéig magas nyomású képződmény húzódik. Ennek áramlási rendszerében észak, északkelet felől hüvös levegő érkezik Közép-Európa fölé. Hatására a hajnali órákban Lengyelországban a Keleti-Kárpátok vidékén és a Balkánfélszigeten többfelé esett az eső, néhány helyen zivatar is keletkezett. A Kárpát-medencében a következő 36 órában az időnként élénk széllel kelet felől áramló hüvösebb levegő változékony, helyenként szeles időt okoz.

Hazánkban szerdán az északkeleti megyékben változóan, máshol erősen felhős volt az ég. Az elmult 24 óra folyamán sokfelé volt eső, záporeső, délen egy-két helyen zivatar. A lehullott eső mennyisége főként a Tiszántulon érte el a 10, 15 mm-t, de helyenként ennél többet is mértek: Vásárosnaményban 17, Nyirlugoson 18, Orosházán 19, Mezőhegyesen 22, Makón 36 mm-t. A nappali felmelegedés 18, 24 fok között alakult. Csütörtök hajnalra 9, 14 fokig hült le a levegő. Délelőtt több helyen tovább csökkent a felhőzet, csupán a Tiszántulon maradt borult és esős az idő. A hőmérséklet 11 órakor 13, 19 fok között váltakozott.

Ma 12 órakor Budapesten a hőmérséklet 20 fok volt, a tengerszintre átszámitott légnyomás 761 mm, alig változik.

A Balaton vizének hőmérséklete 11 órakor Siófoknál 18 fok volt.

Várható időjárás péntek estig:

Csütörtökön keleten is felszakadozó felhőzet, főként a Tiszántulon szórványos esőkkel.
Pénteken változóan felhős idő, elszórtan futó eső, egy-két helyen zivatar. Élénk, helyenként erős északi, északkeleti szél.
Az évszakhoz képest hüvös idő.

Várható legalacsonyabb éjszakai hőmérséklet: 8, 13,
legmagasabb nappali hőmérséklet pénteken: 19, 24 fok között.

Dunay Sándorné s.k.

TÁVOLABBI KILÁTÁSOK KEDD REGGELIG:

Időnként megnövekvő felhőzettel főleg a déli megyékben még néhány helyen záporeső. Legalacsonyabb hajnali hőmérsékletek: 8, 14 fok között. Legmagasabb nappali hőmérsékletek: 19, 25 fok között. Jelentős mennyiségü /legalább 5 mm-es/ eső az ország területének 30 százalékán várható.

TÁVELŐREJELZŐ OSZTÁLY

A hőmérséklet napi középértéke és eltérése a 100 évi átlagtól /Budapesten/:

1972. VIII. 30.:	18,2 C°	-1,6 C°

1871 óta ezen a napon Budapesten előfordult:

legmagasabb hőmérséklet	35,6 C° /1928/
legalacsonyabb hőmérséklet	7,5 C° /1884/.

72.0465.

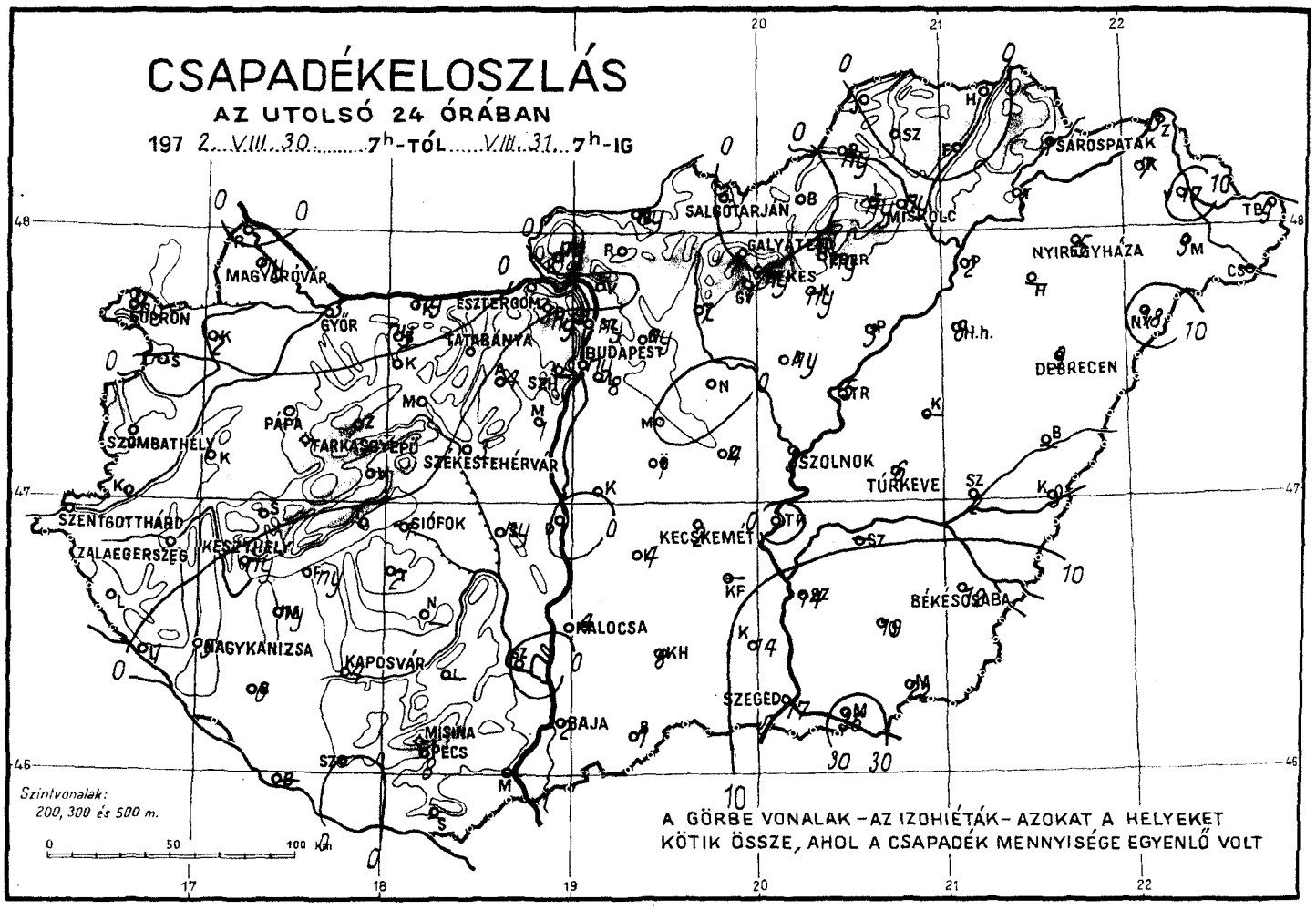
CSAPADÉKELOSZLÁS
AZ UTOLSÓ 24 ÓRÁBAN
197 2. VIII. 30. 7h-TÓL VIII. 31. 7h-IG
SOPRON
MAGYARÓVÁR
GYŐR
ESZTERGOM
TATABÁNYA
BUDAPEST
SALGÓTARJÁN
MISKOLC
SÁROSPATAK
NYÍREGYHÁZA
DEBRECEN
SZOLNOK
TÚRKEVE
PAPA
FARKASGYEPŰ
SZÉKESFEHÉRVÁR
SZOMBATHELY
SZENTGOTTHÁRD
ZALAEGERSZEG
KESZTHELY
SIÓFOK
KECSKEMÉT
BÉKÉSCSABA
KALOCSA
NAGYKANIZSA
KAPOSVÁR
SZEGED
BAJA
MISINA
PÉCS
Szintvonalak:
200, 300 és 500 m.
0 50 100 km
A GÖRBE VONALAK – AZ IZOHIÉTÁK – AZOKAT A HELYEKET
KÖTIK ÖSSZE, AHOL A CSAPADÉK MENNYISÉGE EGYENLŐ VOLT

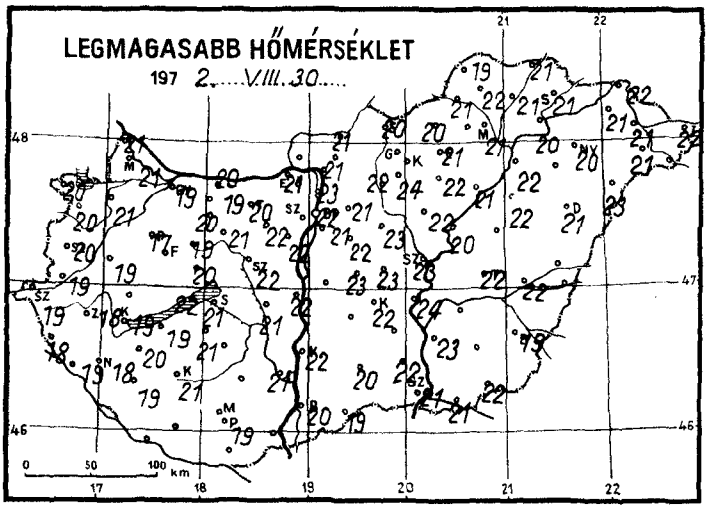
LEGMAGASABB HŐMÉRSÉKLET
197 2. VIII. 30.
0 50 100 km

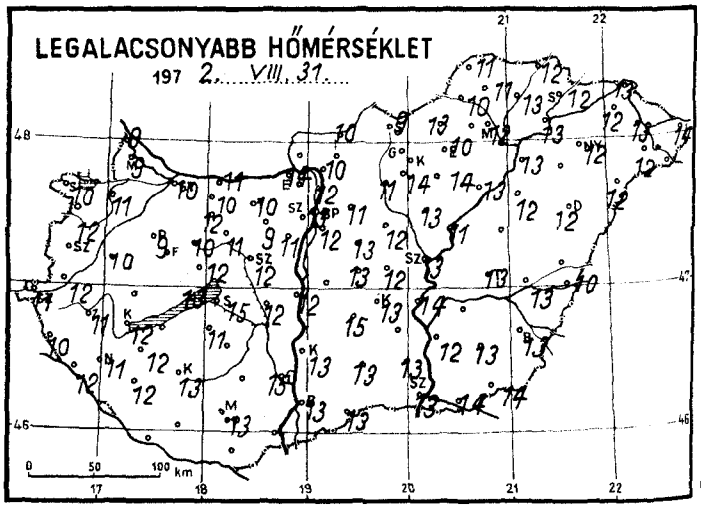
LEGALACSONYABB HŐMÉRSÉKLET
197 2. VIII. 31.
0 50 100 km

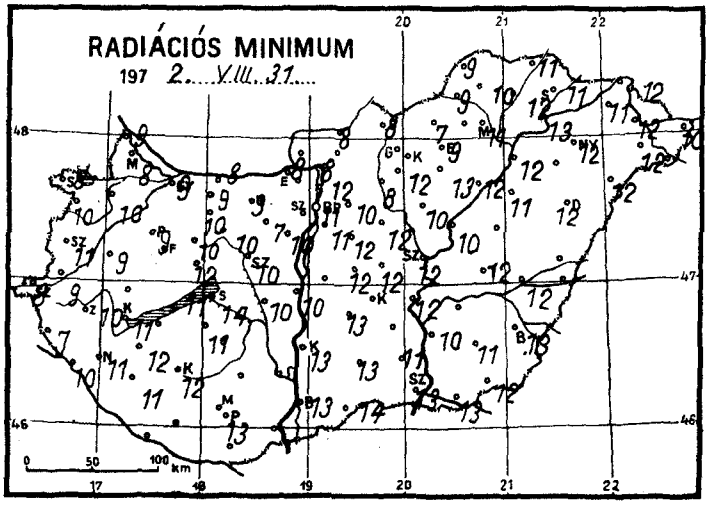
RADIÁCIÓS MINIMUM
197 2. VIII. 31.
0 50 100 km

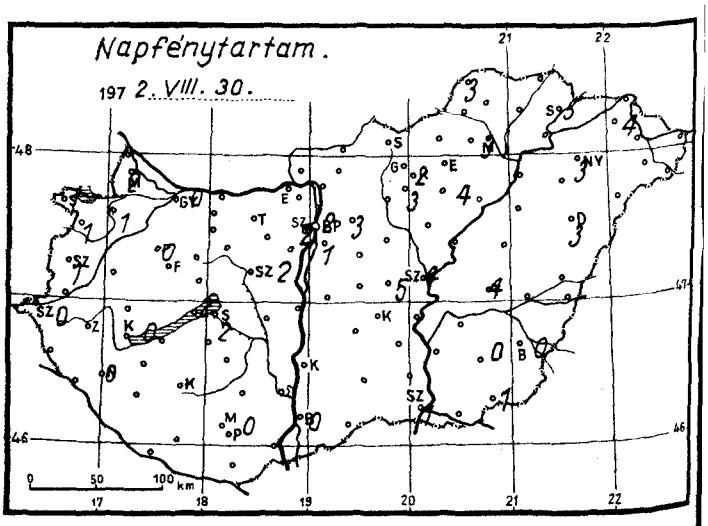
Napfénytartam.
197 2. VIII. 30.
0 50 100 km

1972. augusztus hó, 31. nap csütörtök

	Az utolsó 24 óra adatai					
	Csapadék (mm)		Hőmérsékleti szélsőségek: tegnapi nappali max.	éjszakai min.	min. 5 cm-en	Napsütés (óra) tegnap
Mosonmagyaróvár	ny		21	9	8	2
12822 Győr	3		19	10	9	0
825 Pápa	.		17	9	9	0
805 Sopron	ny		20	10	8	1
812 Szombathely	.		20	11	11	1
910 Szentgotthárd	.		19	11	8	0
915 Zalaegerszeg	.		18	11	10	
Lenti	.		18	10	7	
925 Nagykanizsa	5		18	11	11	0
920 Keszthely	ny		19	12	11	0
Tihany	–		22	13	11	2
935 Siófok	1		21	15	14	2
942 Pécs	8		19	13	13	0
Misinatető (534 m)	–					
Siklós	–					
Farkasgyepű (400 m)	.		18	10	10	
Veszprém	.		20	12	12	
Tatabánya	.		20	10	9	
843 Budapest (Lőrinc)	8	▽	21	12	11	1
840 Budapest OMI	ny		22	13	11	2
Budapest (Szabadságh., 474 m)	1		19	11	–	2
Martonvásár	1		22	11	10	2
Székesfehérvár	3		22	12	10	
Dunaújváros	.		22	12	12	
Szekszárd	.		21	15	–	
Mohács	4		20	14	13	
960 Baja	2		20	13	13	0
Kalocsa	4		22	13	13	
Cegléd	4		23	12	12	5
860 Szolnok	3		23	13	12	4
970 Kecskemét	2		22	13	–	–
Kiskunfélegyháza	–					
982 Szeged	17	↖	21	13	13	1
Mezőhegyes	22		22	14	12	1
Orosháza	19		18	13	11	0
990 Békéscsaba	12	↖	19	13	13	0
Túrkeve	6		22	13	12	4
Berettyóújfalu	8		21	13	13	
988 Debrecen	9	▽	21	12	12	3
892 Nyíregyháza	5		20	12	12	3
Kisvárda	7		21	12	11	4
Mátészalka	9		21	12	12	
Tiszabecs	9	▽	22	14	10	
Vác	.		21	10	8	
Gödöllő	ny		21	11	10	3
Lőrinci	7	↖	22	11	8	
Gyöngyös	1		24	14	12	3
Balassagyarmat	ny		21	10	8	
755 Salgótarján	.		20	9	8	
Galyatető (932 m)	.		16	8		
851 Kékestető (1000 m)	ny		14	7	7	2
Kompolt	ny		22	14	13	4
Eger	ny		21	12	10	3
Putnok	ny		21	10	9	
Lillafüred	ny		20	11	10	
772 Miskolc	ny		21	12	11	3
Füged	.		21	13	12	
Sárospatak	1		21	12	11	5

24 órai csapadék mm		
Rajka	.	
Kapuvár	2	
Bábolna	ny	
Komárom	ny	
Káld	.	
Sopronhorp.	.	
Körmend	.	
Letenye	1	
Sümeg	–	
Zirc	.	
Kisbér	.	
Mór	.	
Alcsút	4	
Esztergom	.	
Dobogókő	ny	
Fonyód	ny	
Tab	2	
Siófok Sörgyár	ny	
Lengyel	–	
Nagykónyi	.	
Marcali	ny	
Somogyszob	6	
Kaposvár	4	
Hajmáskér	3	
Szigetvár	.	
Bácsalmás	7	
Kiskunhalas	8	
Izsák	4	
Kunsztmiklós	–	
Örkény	1	
Nagykáta	.	
Jászapáti	ny	
Tiszakécske	.	
Monor	.	
Kistelek	14	
Makó	36	
Szentes	14	▽
Szarvas	–	
Szeghalom	2	▽
Körösszakál	9	
Tiszaroff	5	
Poroszló	3	
Karcag	–	
Hortobágy	8	
Polgár	2	
Hajdúdorog	–	
Nyírlugos	18	
Pásztó	–	
Vásárosnamény	17	
Záhony	3	
Vámosszabadi	ny	
Romhány	–	
Borsodnádasd	.	
Jósvafő	.	
Szendrőlád	.	
Hidasnémeti	.	
Tokaj	1	
Szentendre	ny	

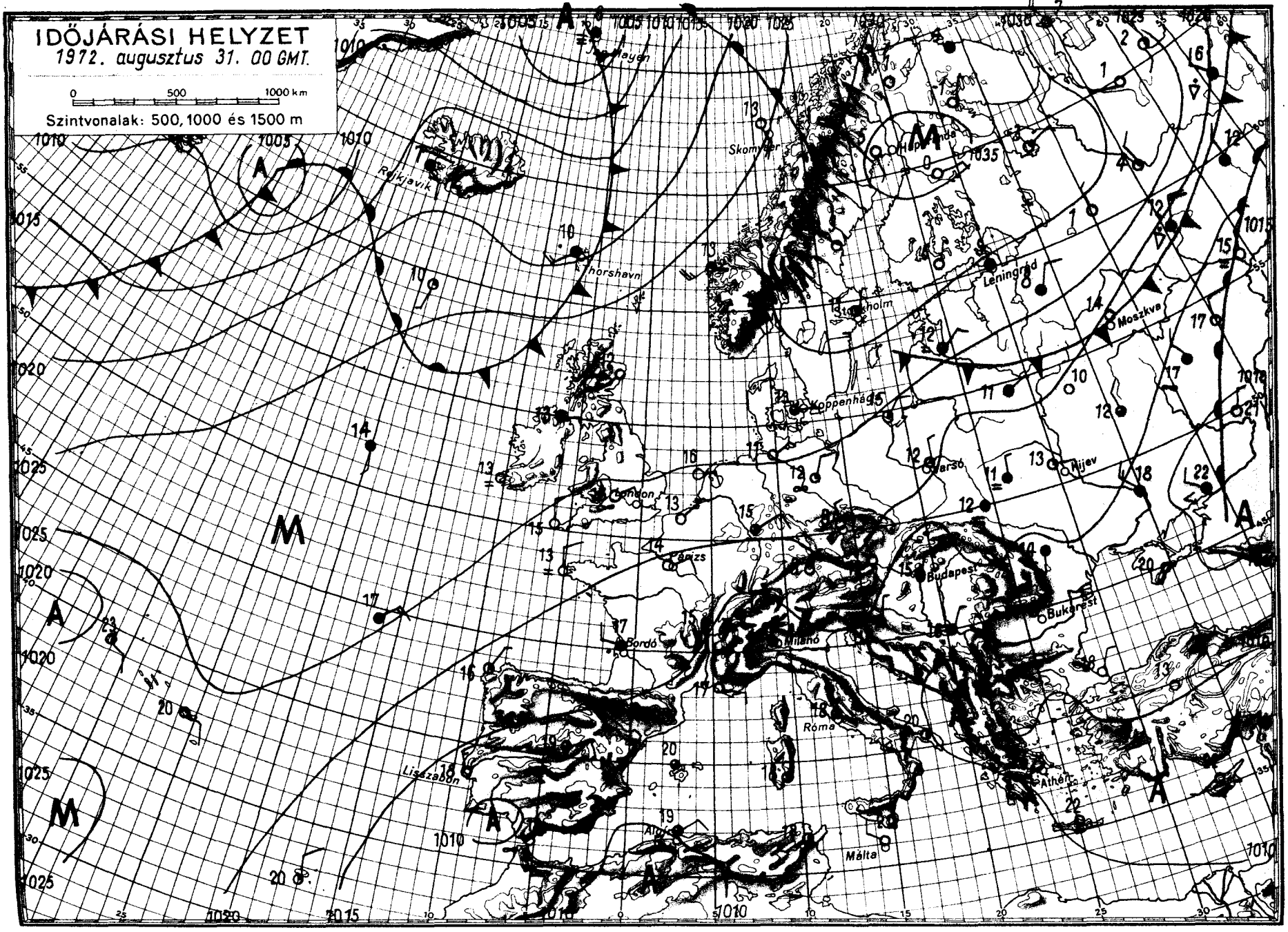

OFFSET-NYOMDA, BUDAPEST

ATMOSPHERIC SCIENCES LIBRARY
U. S. Dept. of Commerce

IDŐJÁRÁSI NAPIJELENTÉS

ЕЖЕДНЕВНЫЙ МЕТЕОРОЛОГИЧЕСКИЙ БЮЛЛЕТЕНЬ • DAILY WEATHER REPORT
BULLETIN QUOTIDIEN DE TEMPS • TÄGLICHER WETTERBERICHT

KIADJA: ORSZÁGOS METEOROLÓGIAI SZOLGÁLAT

Készíti: Központi Előrejelző Intézet Előrejelző Osztálya — Megrendelhető: Budapest, II., Kitaibel Pál u. 1. Telefon: 353-500, Előrejelző Osztály: 150-410 — Megjelenik naponként — Évi előfizetési díja: 720,— Ft
Kiadásért felel: az OMSZ elnöke — Szerkesztésért felel: a KEI igazgatója

85. évfolyam 245. szám + Budapest + 1972. szeptember 1. péntek

Az időjárási helyzet ma reggel és a várható időjárás:

Közép-Európában, a Balkán-félszigeten és a Szovjetunió európai területének nagy részén, az északkelet felől áramló hüvös levegő hatására változékony, többfelé szeles, esős az idő és a legmagasabb nappali hőmérséklet általában 2-8 fokkal alacsonyabb az utolsó 10 év átlagánál. Nyugat-Európában és a Skandináv-félsziget térségében ezzel szemben lassu leszálló légmozgás irányitja az időjárást, ezért kevesebb a felhő, általában napos, száraz az idő és a hőmérséklet az évszaknak megfelelő vagy annál 2-4 fokkal magasabb. A Kárpát-medence időjárását a következő 36 órában is az észak, északkelet felől beáramló hüvös levegő határozza meg, igy folytatódik az évszakhoz képest hüvös, változékony idő.

Hazánkban csütörtökön az ország nyugati felén kevés volt a felhő és 10 óra körüli napsütést észleltek. Keleten felhősebb volt az ég és csak 1-6 órán át sütött a nap. A Dunakanyar térségében és a ország keleti felén sok helyen esett az eső, 10 mm feletti csapadékot azonban csak a Tiszántul északi feléről jelentettek. A legtöbb eső, 12 mm Kisvárdán, 14 mm Hajdudorogon, Vásárosnaményben és Tiszabecsen, 15 mm Nyiregyházán hullott. A hőmérséklet napközben a keleti határvidéken és az északkeleti megyékben csak 16-19, máshol 19-23 fokig emelkedett. Péntek hajnalra, szeszélyes területi eloszlásban 5-13 fokig hült le a levegő. Ma délelőtt északkeleten is csökkent a felhőzet, esőt sehonnan sem jelentettek. 11 órára 15-19 fokig emelkedett a hőmérséklet.

Ma 12 órakor Budapesten a hőmérséklet 18 fok, a tengerszintre átszámitott légnyomás 764 mm, alig változik.

A Balaton vizének hőmérséklete Siófoknál 11 órakor 18 fok volt.

Várható időjárás szombat estig:

Változóan felhős idő szórványosan előforduló esőkkel, záporokkal.
Időnként élénk északnyugati, északi szél.
Az évszakhoz képest hüvös idő tovább tart.

Várható legalacsonyabb éjszakai hőmérséklet: 6-11 fok között,
legmagasabb nappali hőmérséklet szombaton: 20 fok körül.

Vissy Károly s.k.

A hőmérséklet napi középértéke és eltérése a 100 évi átlagtól /Budapesten/:

1972. VIII. 31.:	16,0 C°	-3,4 C°

1871 óta ezen a napon Budapesten előfordult:

legmagasabb hőmérséklet	34,4 C° /1942/
legalacsonyabb hőmérséklet	8,0 C° /1881/.

72.0470.

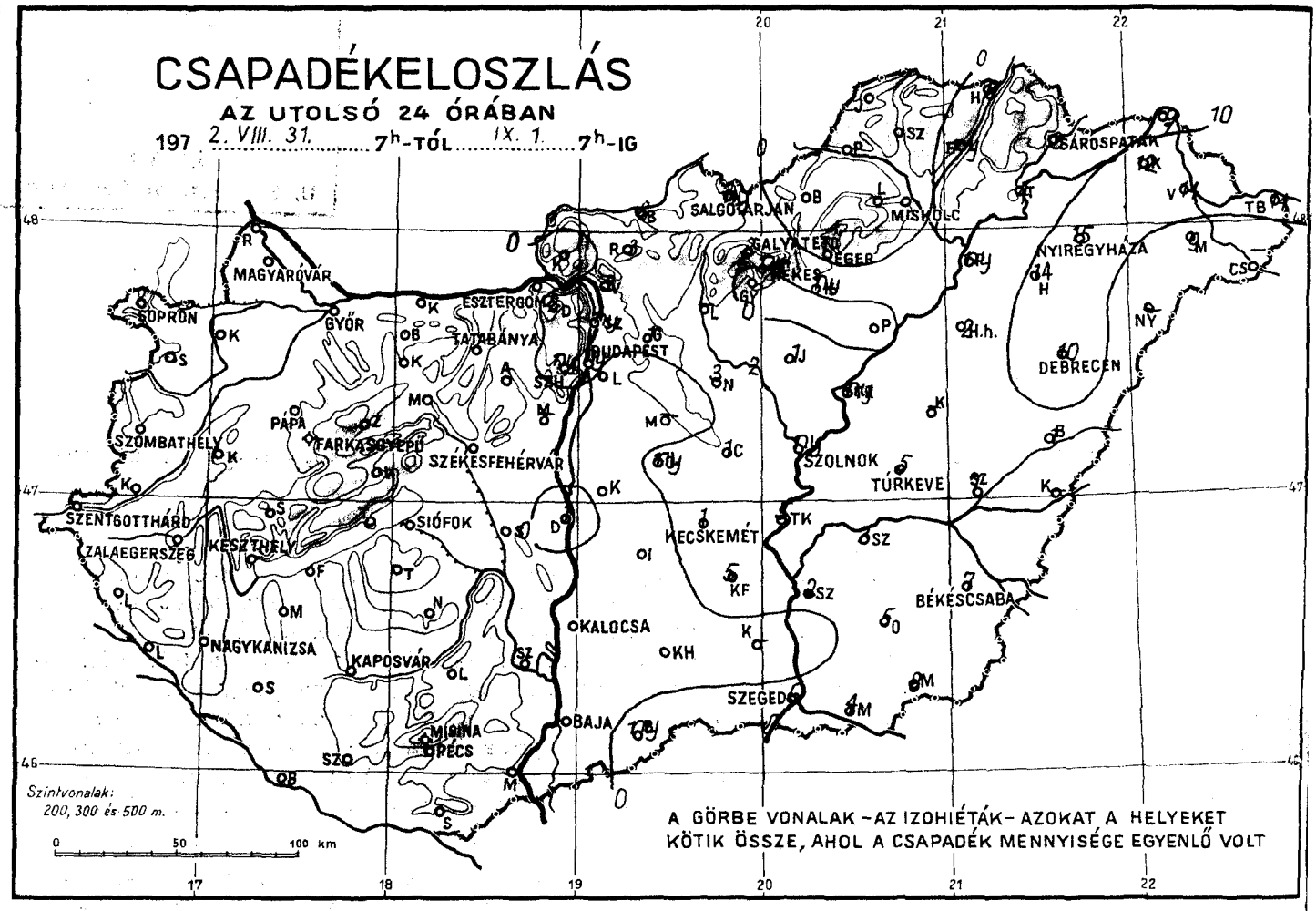
CSAPADÉKELOSZLÁS
AZ UTOLSÓ 24 ÓRÁBAN
197 2. VIII. 31. 7h-TÓL IX. 1. 7h-IG
MAGYARÓVÁR
SOPRON
GYŐR
ESZTERGOM
TATABÁNYA
BUDAPEST
SALGÓTARJÁN
MISKOLC
SÁROSPATAK
NYÍREGYHÁZA
DEBRECEN
CSO
SZOMBATHELY
PAPA
FARKASGYEPŰ
SZÉKESFEHÉRVÁR
SZOLNOK
TÚRKEVE
SZENTGOTTHÁRD
ZALAEGERSZEG
KESZTHELY
SIÓFOK
KECSKEMÉT
NAGYKANIZSA
KAPOSVÁR
KALOCSA
BÉKÉSCSABA
SZEGED
BAJA
MOHÁCS
PÉCS
Szintvonalak:
200, 300 és 500 m.
0 50 100 km
A GÖRBE VONALAK – AZ IZOHIÉTÁK – AZOKAT A HELYEKET
KÖTIK ÖSSZE, AHOL A CSAPADÉK MENNYISÉGE EGYENLŐ VOLT

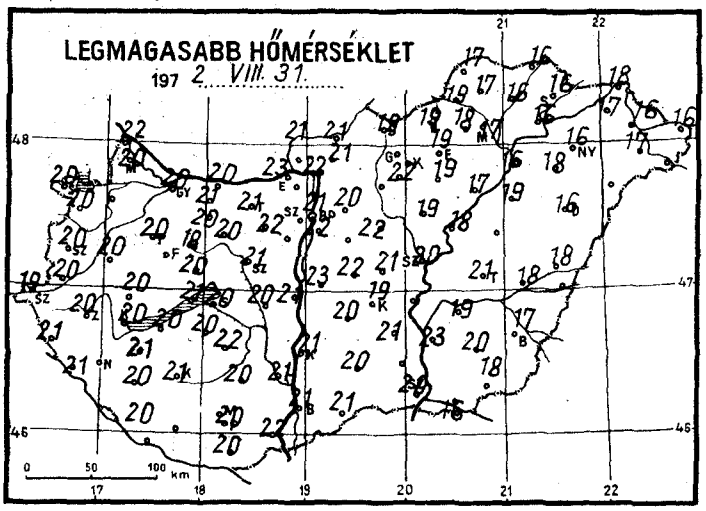
LEGMAGASABB HŐMÉRSÉKLET
197 2. VIII. 31.
0 50 100 km

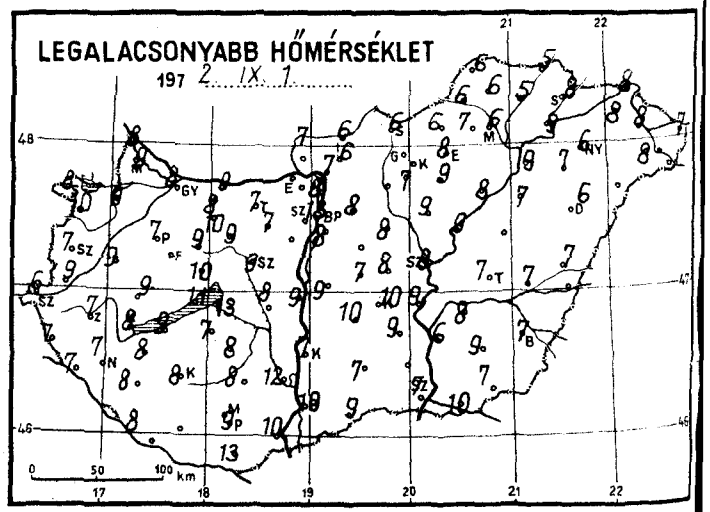
LEGALACSONYABB HŐMÉRSÉKLET
197 2. IX. 1.
0 50 100 km

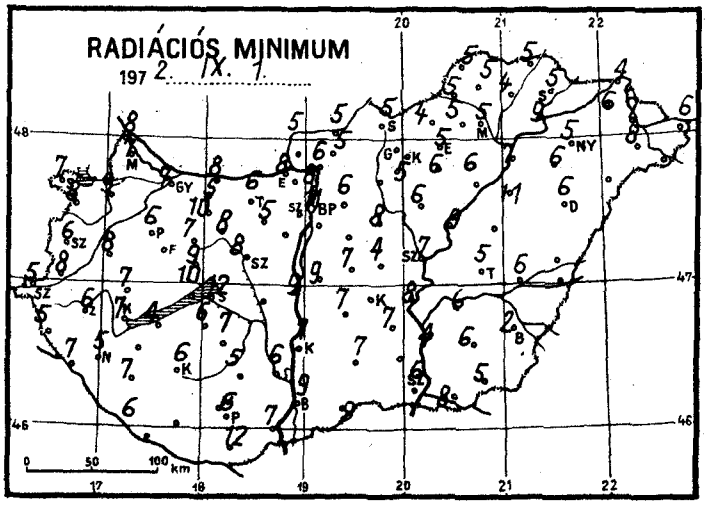
RADIÁCIÓS MINIMUM
197 2. IX. 1.
0 50 100 km

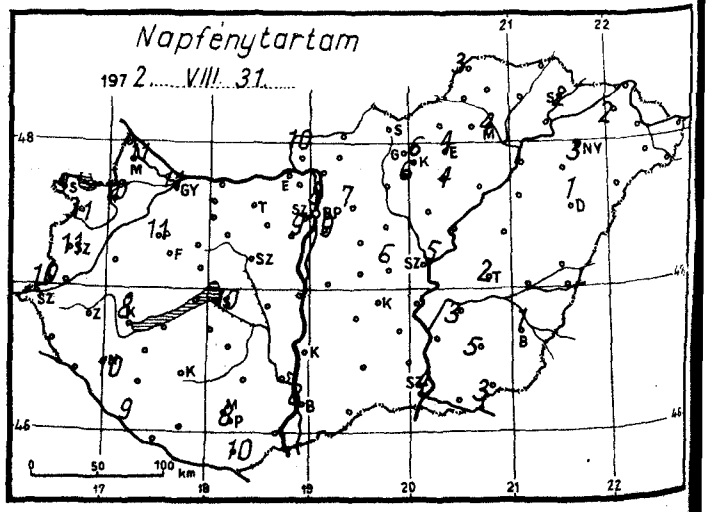
Napfénytartam
197 2. VIII. 31.
0 50 100 km

..1972...szeptember..

..1.. nap .péntek.....

		Az utolsó 24 óra adatai						24 órai csapadék mm		
		Csapadék (mm)		Hőmérsékleti szélsőségek: tegnapi nappali max.	éjszakai min.	min. 5 cm-en	Napsütés (óra) tegnap			
	Mosonmagyaróvár	.		20	9	7	11	Rajka	.	
12822	Győr	.		20	8	7	11	Kapuvár	.	
825	Pápa	.		20	7	6	11	Bábolna	.	
805	Sopron	.		20	8	7	9	Komárom	.	
812	Szombathely	.		20	7	6	11	Káld	.	
910	Szentgotthárd	.		19	6	5	10	Sopronhorp.	.	
915	Zalaegerszeg	.		20	7	6		Körmend	–	
	Lenti	.		21	7	5		Letenye	.	
925	Nagykanizsa	.		21	7	5	10	Sümeg	.	
920	Keszthely	.		20	8	7	8	Zirc	.	
	Tihany	.		21	11	10		Kisbér	.	
935	Siófok	.		20	13	12	10	Mór	.	
942	Pécs	.		20	9	6	8	Alcsút	.	
	Misinatető (534 m)	ny		18	9	8	9	Esztergom	.	
	Siklós	.		20	13	12	10	Dobogókő	2	
	Farkasgyepű (400 m)	.		18	8	8		Fonyód	.	
	Veszprém	.		20	10	9		Tab	.	
	Tatabánya	.		21	7	6		Sárbogárd	.	
843	Budapest (Lőrinc)	.		21	8	6	9	Lengyel	.	
840	Budapest OMI	ny		22	13	11	8	Nagykónyi	.	
	Budapest (Szabadságh., 474 m)	ny		19	8	6	9	Marcali	.	
	Martonvásár	–						Somogyszob	.	
	Székesfehérvár	.		21	9	8		Kaposvár	.	
	Dunaújváros	1		21	9	9		Barcs	.	
	Szekszárd	.		21	12	6		Szigetvár	.	
	Mohács	.		22	10	7		Bácsalmás	.	
960	Baja	.		21	10	9	8	Kiskunhalas	ny	
	Kalocsa	.		21	7	7		Izsák	.	
	Cegléd	1		21	8	4	6	Kunsztmiklós	.	
860	Szolnok	ny		20	8	7	5	Örkény	.	
970	Kecskemét	1		19	10			Nagykáta	ny	
	Kiskunfélegyháza	5		21	9	7		Jászapáti	3	
982	Szeged	6		20	7	6	4	Tiszakécske	1	
	Mezőhegyes	8		18	7	5	3	Monor	5	
	Orosháza	5		20	9	6	5	Kistelek	–	
990	Békéscsaba	7		17	7	2	1	Makó	–	
	Túrkeve	5		21	7	5	2	Szentes	4	
	Berettyóújfalu	1		18	7			Szarvas	2	
882	Debrecen	10		16	6	6	1	Szeghalom	3	
892	Nyíregyháza	15		16	6	5	3	Körösszakál	7	
	Kisvárda	12		17	8	6	2	Tiszaroff	–	
	Mátészalka	9		17	8	8		Poroszló	ny	
	Tiszabecs	14		16	7	6		Karcag	.	
	Vác	3		22	7	6		Hortobágy	2	
	Gödöllő	1		20	8	6	7	Polgár	ny	
	Lőrinci	–						Hajdúdorog	14	
	Gyöngyös	.		22	7	5	6	Nyírlugos	–	
	Balassagyarmat	8		21	6	5		Csenger	–	
755	Salgótarján	ny		19	6	5		Vásárosnamény	14	
	Galyatető (932 m)	2		15	6			Záhony	9	
851	Kékestető (1000 m)	ny		12	6	4	6	Királyrét	3	
	Kompolt	ny		19	9	6	4	Romhány	3	
	Eger	.		19	8	5	4	Borsodnádasd	.	
	Putnok	.		19	6	5		Jósvafő	.	
	Lillafüred	.		18	7	5		Szendrőlád	.	
772	Miskolc	.		17	6	5	4	Hidasnémeti	8	
	Fügöd	ny		16	5	4		Tokaj	4	
	Sárospatak	3		16	8	5	2	Szentendre	ny	

N.Hőrésőgp.

Homokszt gy.

Pátyod

Vámosmikola

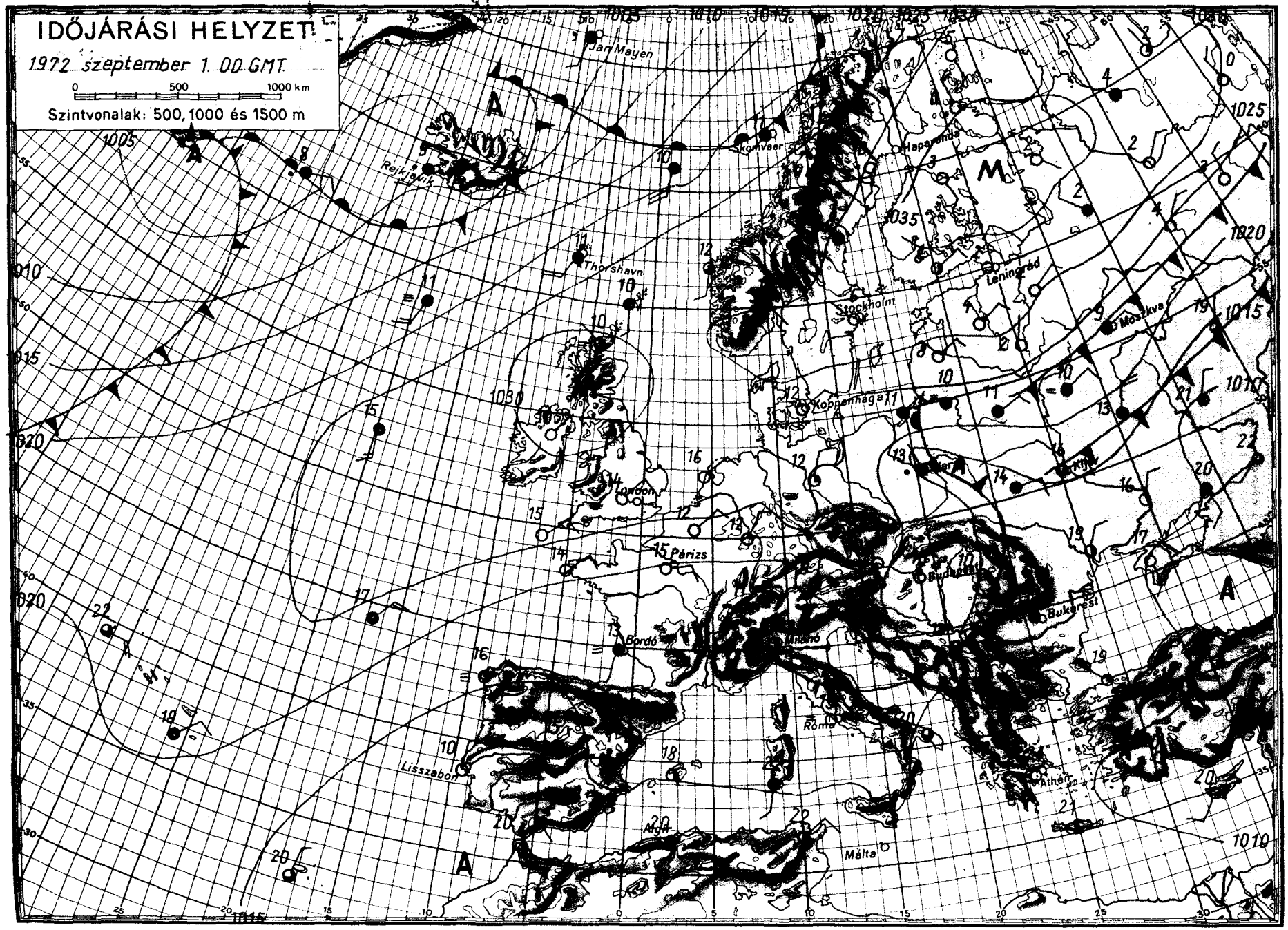

OFFSET NYOMDA BUDAPEST

IDŐJÁRÁSI NAPIJELENTÉS

ЕЖЕДНЕВНЫЙ МЕТЕОРОЛОГИЧЕСКИЙ БЮЛЛЕТЕНЬ • DAILY WEATHER REPORT
BULLETIN QUOTIDIEN DE TEMPS • TÄGLICHER WETTERBERICHT

KIADJA: ORSZÁGOS METEOROLÓGIAI SZOLGÁLAT
Készíti: Központi Előrejelző Intézet Előrejelző Osztálya — Megrendelhető: Budapest, II., Kitaibel Pál u. 1.
Telefon: 353-500, Előrejelző Osztály: 150-410 — Megjelenik naponként — Évi előfizetési díja: 720,— Ft
Kiadásért felel: az OMSZ elnöke — Szerkesztésért felel: a KEI igazgatója

85. évfolyam 246. szám * Budapest * 1972. szeptember 2. szombat

Az időjárási helyzet ma reggel és a várható időjárás:

Az északkelet felől áramló hűvös levegő hatására Európa nagy részén továbbra is hűvös az idő. Ma reggel Közép-Európa néhány helyéről esőt jelentettek. A Skandináv-félsziget északi felén az óceáni származású légtömegek változékony, szeles, többfelé esős időjárást okoznak. A Brit-szigeteken, Nyugat-Európa nagy részén és a Balti-tenger környékén kevés a felhő, a reggeli ködöktől eltekintve száraz az idő. A következő 36 óra folyamán a Kárpát-medence időjárása az évszakhoz képest hűvös marad.

Hazánkban pénteken az északkeleti megyékben jobbára erősen felhős volt az ég és igy csak 3, 5 óra napfénytartamot mértek, Az ország többi részén 6, 11 órán át sütött a nap. Esőt sehonnan sem jelentettek. A hőmérséklet napközben általában 19, 22 fokig emelkedett. Szombat hajnalra 6, 11 fokig hült le a levegő. Az éjszakai és a hajnali órákban Sopron térségében kisebb eső esett. Néhány helyen köd képződött, amely a reggeli órákban feloszlott. Ma délelőtt változóan felhős idő volt. A hőmérséklet 11 órakor az ország területén 16, 20 fok között váltakozott.

Ma 12 órakor Budapesten a hőmérséklet 20 fok, a tengerszintre átszámitott légnyomás 767 mm, alig változik.

A Balaton vizének hőmérséklete Siófoknál 11 órakor 18 fok volt.

Várható időjárás vasárnap estig:

Időnként megnövekvő felhőzet, egy-két helyen kisebb eső lehet.
Mérsékelt, napközben kissé élénkebb északi, északkeleti szél.
Az évszakhoz képest hűvös idő tovább tart.

Várható legalacsonyabb éjszakai hőmérséklet: 6-11 fok között.
legmagasabb nappali hőmérséklet vasárnap: 20 fok körül.

Vadkerti Ferenc s.k.

A hőmérséklet napi középértéke és eltérése a 100 évi átlagtól /Budapesten/:

1972. IX. 1.:	16,2 C°	-2,9 C°

1871 óta ezen a napon Budapesten előfordult:

legmagasabb hőmérséklet	34,1 C° /1942/
legalacsonyabb hőmérséklet	7,8 C° /1926/.

72.0473.

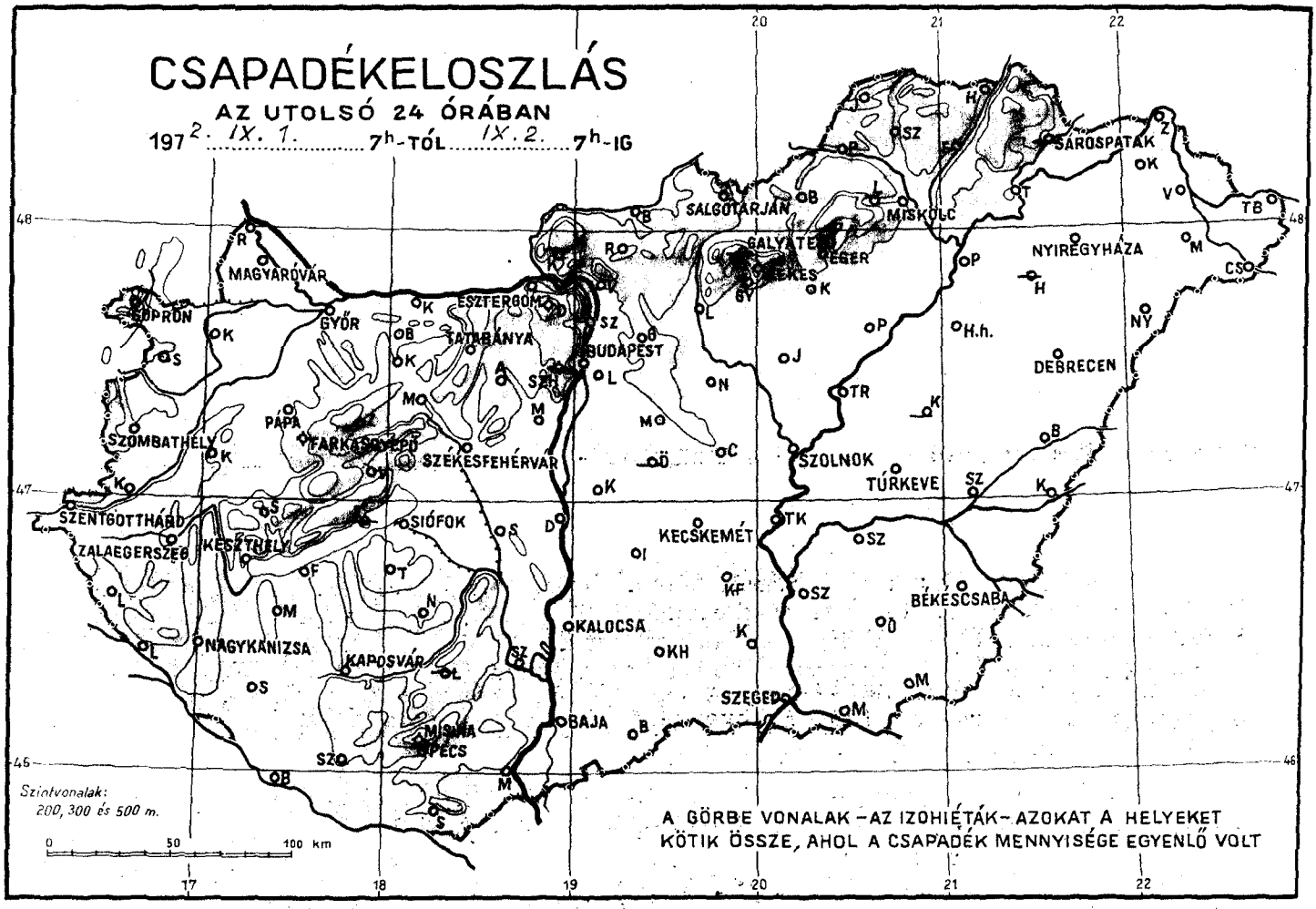
CSAPADÉKELOSZLÁS
AZ UTOLSÓ 24 ÓRÁBAN
197 2. IX. 1. 7h-TÓL IX. 2. 7h-IG
SOPRON
MAGYARÓVÁR
GYŐR
ESZTERGOM
TATABÁNYA
BUDAPEST
SALGÓTARJÁN
MISKOLC
SÁROSPATAK
GALYATETŐ
EGER
EKES
NYIREGYHÁZA
DEBRECEN
SZOLNOK
TÚRKEVE
SZOMBATHELY
PÁPA
FARKASGYEPŰ
SZÉKESFEHÉRVÁR
SZENTGOTTHÁRD
ZALAEGERSZEG
KESZTHELY
SIÓFOK
KECSKEMÉT
BÉKÉSCSABA
NAGYKANIZSA
KAPOSVÁR
KALOCSA
SZEGED
BAJA
MOHÁCS
PÉCS
Szintvonalak:
200, 300 és 500 m.
0 50 100 km
A GÖRBE VONALAK – AZ IZOHIÉTÁK – AZOKAT A HELYEKET
KÖTIK ÖSSZE, AHOL A CSAPADÉK MENNYISÉGE EGYENLŐ VOLT

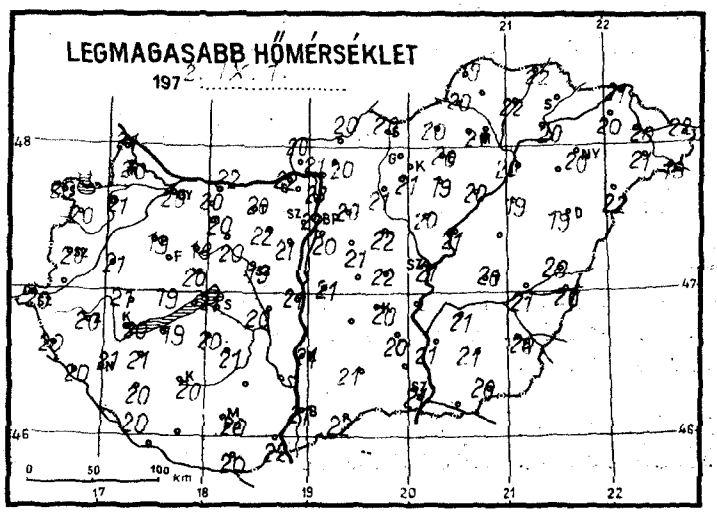
LEGMAGASABB HŐMÉRSÉKLET
197 2. IX. 1.
0 50 100 km

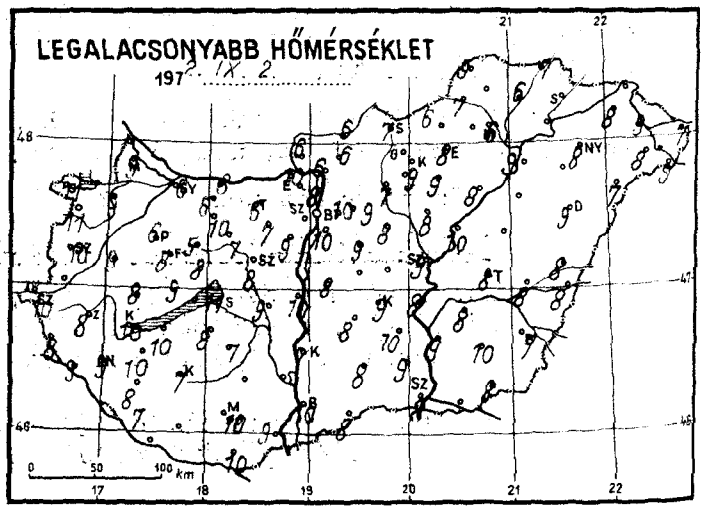
LEGALACSONYABB HŐMÉRSÉKLET
197 2. IX. 2.
0 50 100 km

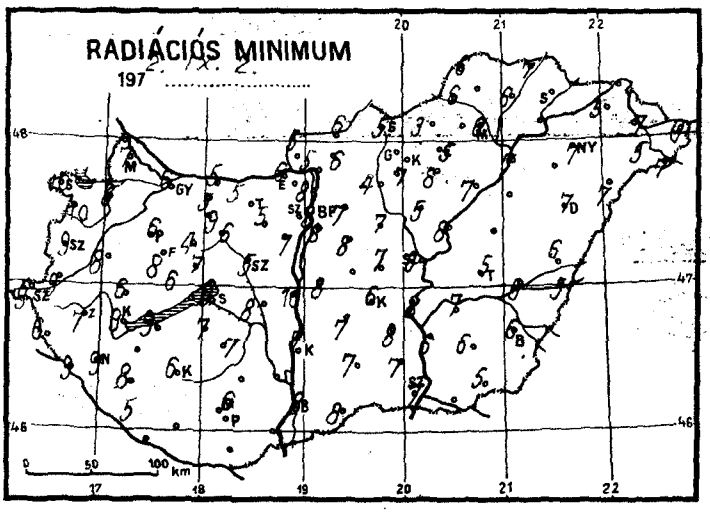
RADIÁCIÓS MINIMUM
197 2. IX. 2.
0 50 100 km

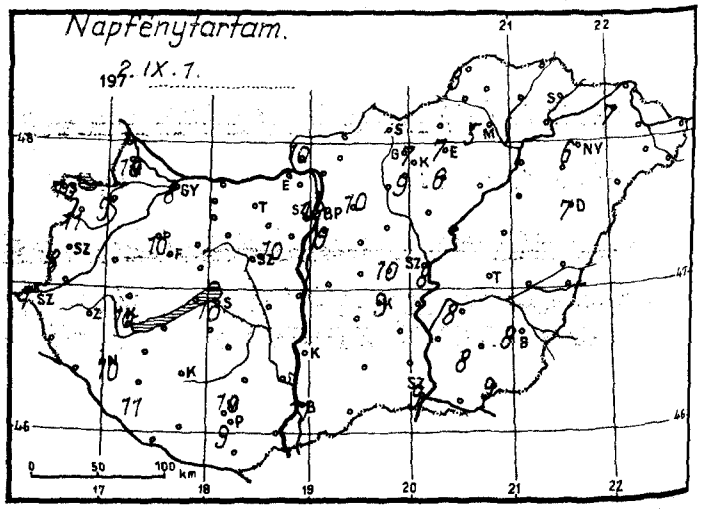
Napfénytartam.
197 2. IX. 1.
0 50 100 km

1972. szeptember hó,
2. nap szombat

	Az utolsó 24 óra adatai						24 órai csapadék mm		
	Csapadék (mm)		Hőmérsékleti szélsőségek: tegnapi nappali max.	éjszakai min.	min. 5 cm-en	Napsütés (óra) tegnap			
Mosonmagyaróvár	•		20	9	7	10	Rajka	•	
12822 Győr	•		20	6	6	8	Kapuvár	•	
825 Pápa	•		19	6	6	10	Bábolna	•	
805 Sopron	2		20	11	10	10	Komárom	•	
812 Szombathely	•		20	10	9	8	Káld	•	p
910 Szentgotthárd	•		20	10	9	7	Sopronhorp.	•	
915 Zalaegerszeg	•		20	8	7		Körmend	•	p
Lenti	•		20	8	6		Letenye	•	
925 Nagykanizsa	•		21	9	9	10	Sümeg	•	
920 Keszthely	•		20	10	9	10	Zirc	•	
Tihany	—						Kisbér	•	p p
935 Siófok	•		21	11	9	10	Mór	•	p p
942 Pécs	•		20	10	6	9	Alcsút	•	p p
Misinatető (534 m)	•		17	10	8	10	Esztergom	•	
Siklós	•	p p	20	10	—		Dobogókő	•	
Farkasgyepű (400 m)	•	p p	18	8	8		Fonyód	•	
Veszprém	•		20	8	7		Tab	•	
Tatabánya	•	p	20	6	5		Sárbogárd	•	
843 Budapest (Lőrinc)	•		20	10	8	9	Lengyel	--	
840 Budapest OMI	•	p	22	10	8	12	Nagykónyi	•	
Budapest (Szabadságh., 474 m)	•		18	10	6	12	Marcali	•	p
Martonvásár	•		21	9	7	10	Somogyszob	•	
Székesfehérvár	•		19	8	5		Kaposvár	•	p p
Dunaújváros	•		21	10	10		Barcs	•	p p
Szekszárd	•		—	—	—		Szigetvár	•	
Mohács	•		22	9	—		Bácsalmás	•	p
960 Baja	•		21	10	9	11	Kiskunhalas	•	
Kalocsa	•		21	7	7		Izsák	•	
Ceglód	•	p	22	—	7	10	Kunsztmiklós	•	
860 Szolnok	•		21	9	6	8	Örkény	--	
970 Kecskemét	•		20	9	6	9	Nagykáta	•	
Kiskunfélegyháza	•	p	20	10	8		Jászapáti	•	p
982 Szeged	•		21	8	7	9	Tiszakécske	•	
Mezőhegyes	•	p	20	8	5	9	Monor	•	
Orosháza	•		21	10	6	8	Kistelek	•	
990 Békéscsaba	•		20	7	6	8	Makó	•	
Túrkeve	•		20	8	5	—	Szentes	•	
Berettyóújfalu	•	p	20	8	6		Szarvas	•	
880 Debrecen	•		19	9	7	7	Szeghalom	•	p
892 Nyíregyháza	•		20	8	7	6	Kőrösszakál	•	p
Kisvárda	•	p	20	8	5	7	Tiszaroff	•	
Mátészalka	•		21	8	8		Poroszló	•	
Tiszabecs	•		22	7	6		Karcag	•	
Vác	•	p	21	6	5		Hortobágy	•	
Gödöllő	•		20	9	7	10	Polgár	•	
Lőrinci	•	p	21	7	4		Hajdúdorog	•	
Gyöngyös	•		21	9	7	9	Nyírlugos	•	p
Balassagyarmat	•	p	20	6	6		Csenger	•	
755 Salgótarján	•		20	7	5		Vásárosnamény	•	p
Galyatető (932 m)	•						Záhony	•	
851 Kékestető (1000 m)	•		12	7	4	7	Vásárosmikola	•	
Kompolt	•		19	9	8	6	Romhány	•	
Eger	•		20	8	5	7	Borsodnádasd	•	p
Putnok	•		20	7	6		Jósvafő	•	
Lillafüred	•		18	8	5		Szendrőlád	•	p
772 Miskolc	•		21	6	6	5	Hidasnémeti	•	
Füged	•	p	22	7	6		Tokaj	•	
Sárospatak	—						Szentendre	•	p

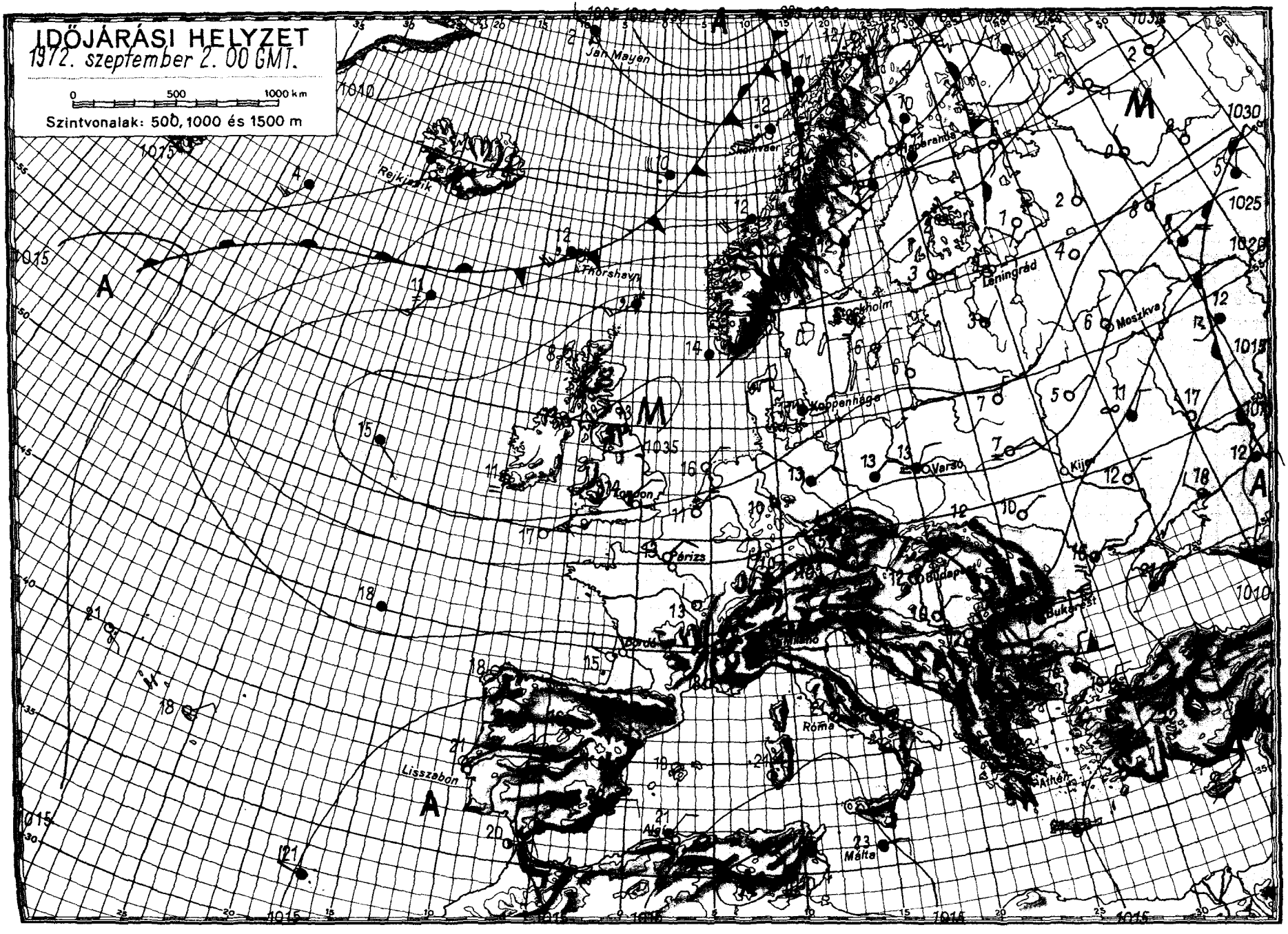

OFFSET-NYOMDA BUDAPEST

IDŐJÁRÁSI NAPIJELENTÉS

ЕЖЕДНЕВНЫЙ МЕТЕОРОЛОГИЧЕСКИЙ БЮЛЛЕТЕНЬ • DAILY WEATHER REPORT
BULLETIN QUOTIDIEN DE TEMPS • TÄGLICHER WETTERBERICHT

KIADJA: ORSZÁGOS METEOROLÓGIAI SZOLGÁLAT
Készíti: Központi Előrejelző Intézet Előrejelző Osztálya — Megrendelhető: Budapest, II., Kitaibel Pál u. 1.
Telefon: 353-500, Előrejelző Osztály: 150-410 — Megjelenik naponként — Évi előfizetési díja: 720,— Ft
Kiadásért felel: az OMSZ elnöke — Szerkesztésért felel: a KEI igazgatója

85. évfolyam 247. szám + Budapest + 1972. szeptember 3. vasárnap

Az időjárási helyzet ma reggel és a várható időjárás:

Nyugat- és Közép-Európa, valamint a Szovjetunió európai területének déli fele fölött lassu leszálló légmozgás alakult ki, ezért a sokfelé előforduló reggeli köd feloszlása után általában napos, száraz az idő. A huzamosabb napsütés hatására lassu felmelegedés kezdődött, a hőmérséklet megközeliti az évszaknak megfelelőt. Felhősebb az égbolt, helyenként esők, zivatarok vannak a Földközi-tenger medencéjében. Skandináviában és a Szovjetunió európai területének északi felén változékony, sokfelé szeles, csapadékos időjárást okoznak a nyugat, északnyugat felől áramló óceáni eredetü levegő egymást gyorsan követő enyhébb és hüvösebb hullámai. A Kárpát-medence időjárását a következő 36 órában is a leszálló légmozgás határozza meg, ezért továbbra is száraz, napos idő várható és folytatódik a lassu felmelegedés.

Hazánkban szombaton általában napos, száraz idő volt, a hőmérséklet koradélutánra 19-24 fokig emelkedett. Vasárnapra virradó éjszaka az Északi-hegyvidék térségében 6-8, máshol 8-12 fokig hült le a levegő. Ma délelőtt folytatódott a napos, száraz idő, 11 órára 18-22 fokig melegedett fel a levegő.

Ma 12 órakor Budapesten a hőmérséklet 22 fok, a tengerszintre átszámitott légnyomás 766 mm, gyengén süllyed.

A Balaton vizének hőmérséklete 11 órakor Siófoknál 18 fok volt.

Várható időjárás hétfő estig:

Kevés felhő, eső nem lesz.
Többfelé hajnali köd.
Gyenge, a nappali órákban időnként kissé megélénkülő, változó irányu szél.
Az évszaknak megfelelő hőmérséklet.

Várható legalacsonyabb éjszakai hőmérséklet: 7-12 fok között.
legmagasabb nappali hőmérséklet hétfőn: 25 fok körül.

Vissy Károly s.k.

A hőmérséklet napi középértéke és eltérése a 100 évi átlagtól /Budapesten/:

1972. IX. 2.:	16,0 C°	-2,8 C°

1871 óta ezen a napon Budapesten előfordult:

legmagasabb hőmérséklet	34,3 C° /1929/
legalacsonyabb hőmérséklet	6,8 C° /1893/.

72.0472.

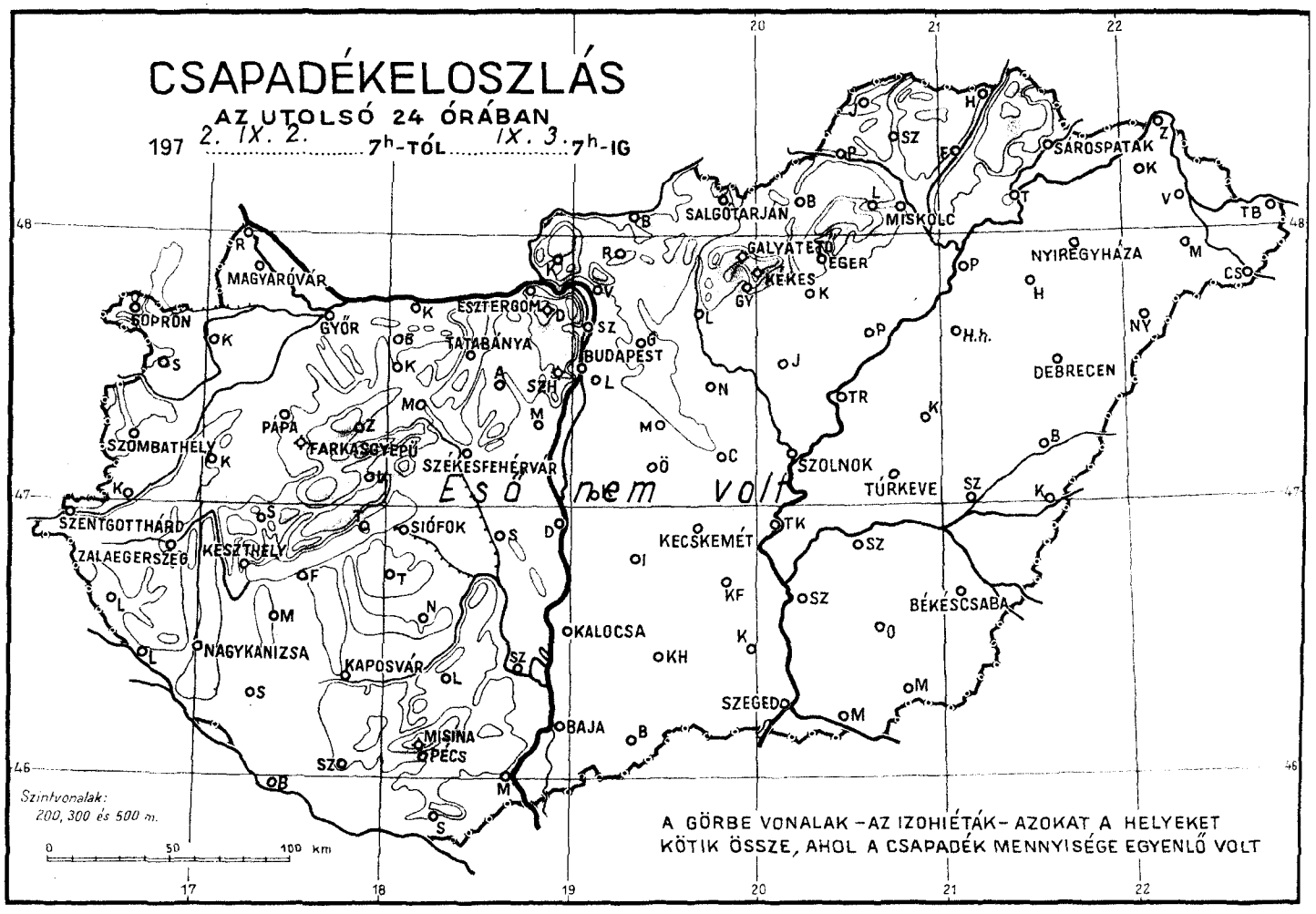
CSAPADÉKELOSZLÁS
AZ UTOLSÓ 24 ÓRÁBAN
197 2. IX. 2. 7h-TÓL IX. 3. 7h-IG
Eső nem volt
SOPRON
MAGYARÓVÁR
GYŐR
ESZTERGOM
TATABÁNYA
BUDAPEST
SZOMBATHELY
PÁPA
FARKASGYEPŰ
SZÉKESFEHÉRVÁR
SZENTGOTTHÁRD
ZALAEGERSZEG
KESZTHELY
SIÓFOK
NAGYKANIZSA
KAPOSVÁR
KALOCSA
MISINA
PÉCS
BAJA
SZEGED
KECSKEMÉT
SZOLNOK
TÚRKEVE
BÉKÉSCSABA
DEBRECEN
NYIREGYHÁZA
GALYATETŐ
EGER
KEKES
SALGÓTARJÁN
MISKOLC
SÁROSPATAK
Szintvonalak:
200, 300 és 500 m.
A GÖRBE VONALAK – AZ IZOHIÉTÁK – AZOKAT A HELYEKET
KÖTIK ÖSSZE, AHOL A CSAPADÉK MENNYISÉGE EGYENLŐ VOLT

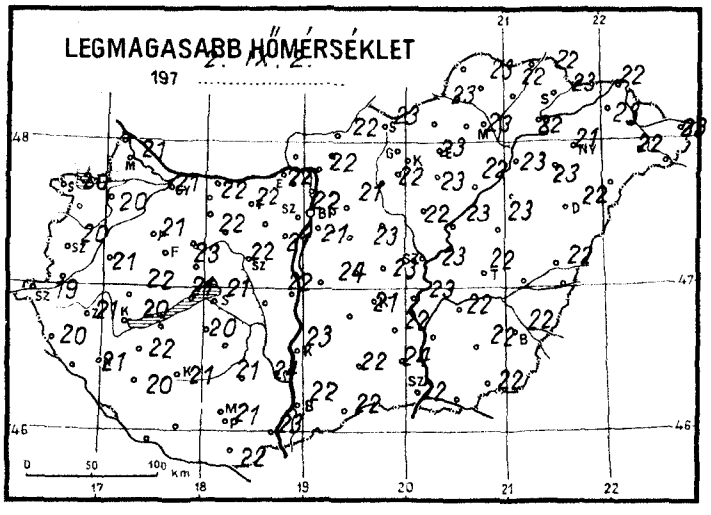
LEGMAGASABB HŐMÉRSÉKLET
197 2. IX. 2.

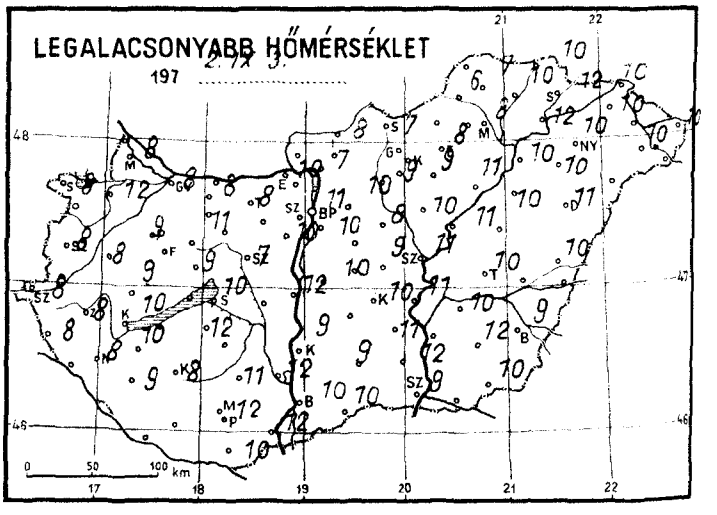
LEGALACSONYABB HŐMÉRSÉKLET
197 2. IX. 3.

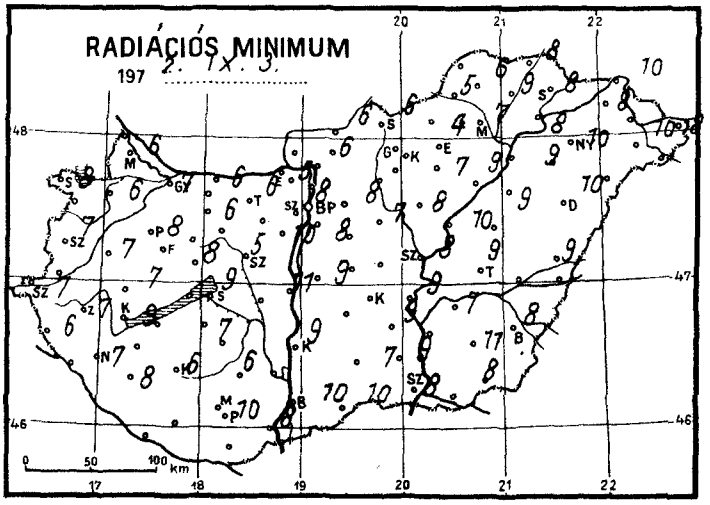
RADIÁCIÓS MINIMUM
197 2. IX. 3.

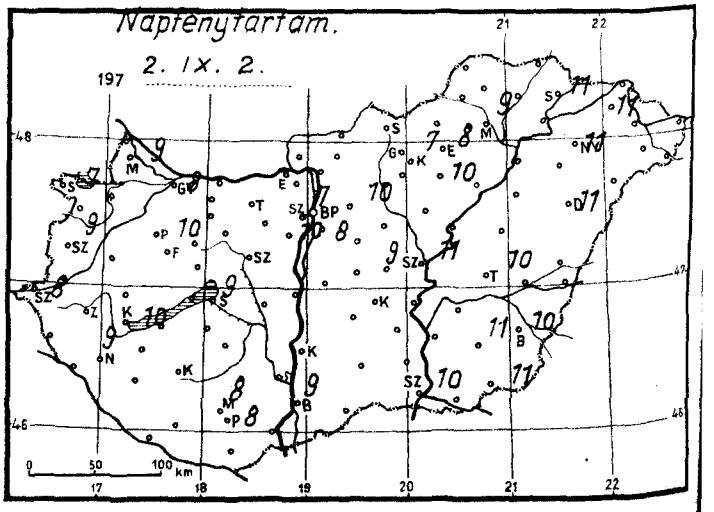
Napfénytartam.
197 2. IX. 2.

1972. szeptember hó, 3. vasárnap nap

	Az utolsó 24 óra adatai						24 órai csapadék mm		
	Csapadék (mm)		Hőmérsékleti szélsőségek: tegnapi nappali max.	éjszakai min.	min. 5 cm-en	Napsütés (óra) tegnap			
Mosonmagyaróvár	•		21	8	6	9	Rajka	•	
12822 Győr	•	=	21	8	7	8	Kapuvár	•	
825 Pápa	•		21	9	8	10	Bábolna	•	b
805 Sopron	•		20	8	8	7	Komárom	•	b
812 Szombathely	•		20	8	7	9	Káld		
910 Szentgotthárd	•	=	19	8	7	8	Sopronhorp.	•	
915 Zalaegerszeg	•		21	8	7		Körmend	•	b
Lenti	•		20	8	6		Letenye	•	
925 Nagykanizsa	•	=	21	8	7	9	Sümeg	•	
920 Keszthely	•		20	10	9	10	Zirc	•	
Tihany	•		21	13	8		Kisbér	•	b
935 Siófok	•		21	10	9	9	Mór	•	b
942 Pécs	•		21	12	10	8	Alcsút	•	b
Misinatető (534 m)	•		20	14	10	8	Esztergom	•	
Siklós	•	b	22	10			Dobogókő	•	
Farkasgyepű (400 m)	•	b	20	10	10		Fonyód	•	
Veszprém	•		23	9	8		Tab	•	
Tatabánya	•	b	22	8	6		Sárbogárd	•	
843 Budapest (Lőrinc)	•		21	10	8	8	Lengyel	•	
840 Budapest OMI	•	b	22	11	8	7	Nagykónyi	•	b
Budapest (Szabadságh., 474 m)	•		19	11	7		Marcali	•	b
Martonvásár	•		21	10	10	10	Somogyszob	•	
Székesfehérvár	•		22	7	5		Kaposvár	•	b
Dunaújváros	•		22	12	11		Bárcs	•	
Szekszárd	•		24	12			Szigetvár	•	
Mohács	•		23	12	8		Bácsalmás	•	b
960 Baja	•		22	10	10	9	Kiskunhalas	•	
Kalocsa	•		23	9	9		Izsák	•	
Cegléd	•	b	23	9	–	9	Kunsztmiklós	•	
860 Szolnok	•	=	23	11	8	11	Örkény	•	
970 Kecskemét	•	=	21	10			Nagykáta	•	
Kiskunfélegyháza	•		22	11	9		Jászapáti	•	b
982 Szeged	•		22	9	8	10	Tiszakécske	•	
Mezőhegyes	•	b	22	10	8	11	Monor	•	
Orosháza	•		22	12	11	11	Kistelek	•	
990 Békéscsaba	•		22	9	8	10	Makó	•	
Túrkeve	•		22	10	9	10	Szentes	•	
Berettyóújfalu	•	b	22	10	9		Szarvas	•	
889 Debrecen	•	=	22	11	10	11	Szeghalom	•	
892 Nyíregyháza	•		21	10	10	11	Körösszakál	•	
Kisvárda	•	b	23	10	8	11	Tiszaroff	•	
Mátészalka	•		22	10	10		Poroszló	•	b
Tiszabecs	•		23	10	8		Karcag	•	
Vác	•	b	22	7	6		Hortobágy	•	
Gödöllő	•		21	10	8	10	Polgár	•	
Lőrinci	•	b	22	9	–		Hajdúdorog	•	
Gyöngyös	•		23	9	7	10	Nyírlugos	•	
Balassagyarmat	•	b	22	8	6		Csenger	•	
755 Salgótarján	•		23	7	6		Vásárosnamény	•	b
Galyatető (932 m)	–						Záhony	•	
851 Kékestető (1000 m)	•		14	9	5	7	Kisvárda	•	
Kompolt	•		22	10	8		Romhány	•	
Eger	•		23	8	4	8	Borsodnádasd	•	
Putnok	•		23	6	5		Jósvafő	•	
Lillafüred	•		24	8	6		Szendrőlád	•	b
772 Miskolc	•	=	23	8	7	9	Hidasnémeti	•	
Füged	•	b	22	10	9		Tokaj	•	
Sárospatak	•	b	23	12	8	11	Szentendre	•	

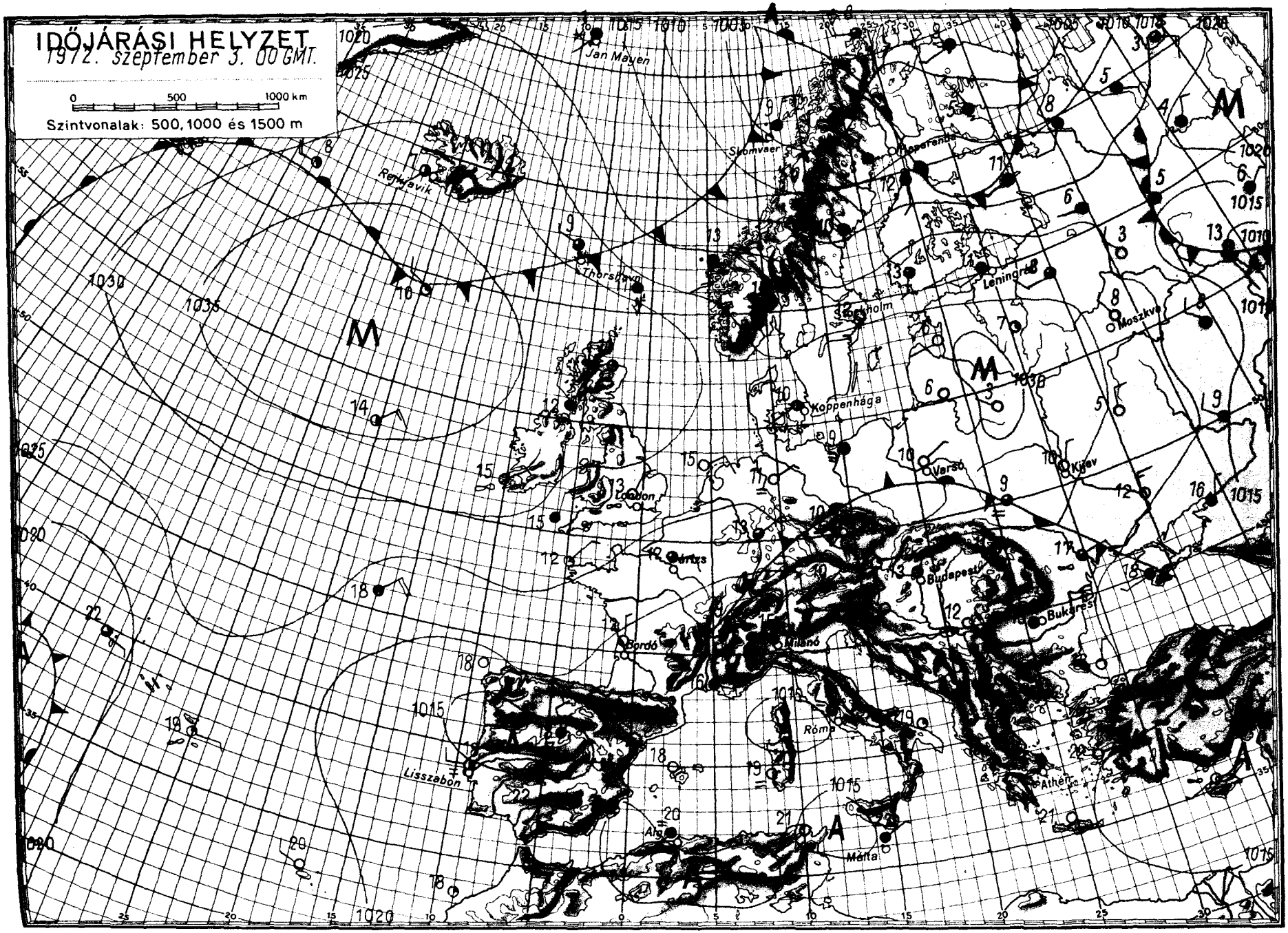
IDŐJÁRÁSI HELYZET
1972. szeptember 3. 00 GMT.
0 500 1000 km
Szintvonalak: 500, 1000 és 1500 m
Jan Mayen
Reykjavik
Thorshavn
Stromvaer
Leningrád
Moszkva
Koppenhága
Versó
Kijev
London
Bordó
Milánó
Budapest
Bukarest
Róma
Athén
Málta
Lisszabon
Alger
M
A

IDŐJÁRÁSI NAPIJELENTÉS

ЕЖЕДНЕВНЫЙ МЕТЕОРОЛОГИЧЕСКИЙ БЮЛЛЕТЕНЬ • DAILY WEATHER REPORT
BULLETIN QUOTIDIEN DE TEMPS • TÄGLICHER WETTERBERICHT

KIADJA: ORSZÁGOS METEOROLÓGIAI SZOLGÁLAT
Készíti: Központi Előrejelző Intézet Előrejelző Osztálya — Megrendelhető: Budapest, II., Kitaibel Pál u. 1.
Telefon: 353-500, Előrejelző Osztály: 150-410 — Megjelenik naponként — Évi előfizetési díja: 720,— Ft
Kiadásért felel: az OMSZ elnöke — Szerkesztésért felel: a KEI igazgatója

85. évfolyam 248. szám + Budapest + 1972. szeptember 4. hétfő

Az időjárási helyzet ma reggel és a várható időjárás:

Szárazföldünk középső területei fölött a leszálló légmozgások felhőoszlató hatása következtében általában kevés a felhő, a reggeli ködöktől eltekintve száraz az idő. A több órás napsütés hatására a felmelegedés megközeliti az évszaknak megfelelő értéket. A változékony, szeles, helyenként esős időjárást okozó óceáni eredetü hidegebb léghullámok a Skandináv-félsziget és a Szovjetunió európai területének északi felén éreztetik hatásukat. A következő 36 óra folyamán az előbb emlitett változékony időjárásu zóna a Kárpát-medence északi és keleti részét elérheti.

Hazánkban vasárnap napközben időnként megnövekedett a felhőzet, de csak Orosházáról jelentettek jelentéktelen mennyiségü esőt. A nap 6, 11 órán át sütött. A hőmérséklet csucsértéke általában 21, 26 fok között alakult. A hajnali órákban néhány helyen köd képződött. Hétfő hajnalra az ország nagy részén 7, 14 fokig hült le a levegő. A ködök a reggeli órákban feloszlottak. Ma délelőtt jobbára napos, száraz idő volt. A hőmérséklet 11 órára 19, 23 fokig emelkedett.

Ma 12 órakor Budapesten a hőmérséklet 23 fok, a tengerszintre átszámitott légnyomás 764 mm, gyengén süllyed.

A Balaton vizének hőmérséklete 11 órakor Siófoknál 19 fok volt.

Várható időjárás kedd estig:

Időnként kissé megnövekvő felhőzet, egy-két helyen futó zápor lehet.
Mérsékelt, napközben megélénkülő változó irányu szél.
A hajnali és reggeli órákban néhány helyen köd.
Az éjszakai lehűlés tovább gyengül.

Várható legalacsonyabb éjszakai hőmérséklet: 9, 14 fok között,
legmagasabb nappali hőmérséklet kedden: 25 fok körül.

Vadkerti Ferenc s.k.

TÁVOLABBI KILÁTÁSOK PÉNTEK REGGELIG:

Kisebb felhőátvonulások, egy-két helyen futó esővel. Az időszak második felében megélénkülő nyugati szél. Legalacsonyabb hajnali hőmérsékletek 9, 15 fok között. Legmagasabb nappali hőmérsékletek 22, 27 fok között. Jelentős mennyiségü /legalább 5 mm/ eső az ország területének 20 százalékán várható.

TÁVELŐREJELZŐ OSZTÁLY

A hőmérséklet napi középértéke és eltérése a 100 évi átlagtól /Budapesten/:

1972. IX. 3.: 17,9 C° -1,1 C°

1871 óta ezen a napon Budapesten előfordult:

legmagasabb hőmérséklet 34,2 C° /1897/,
legalacsonyabb hőmérséklet 8,2 C° /1928/.

72.0473.

CSAPADÉKELOSZLÁS

AZ UTOLSÓ 24 ÓRÁBAN

197 2. IX. 3. 7h-TÓL IX. 4. 7h-IG

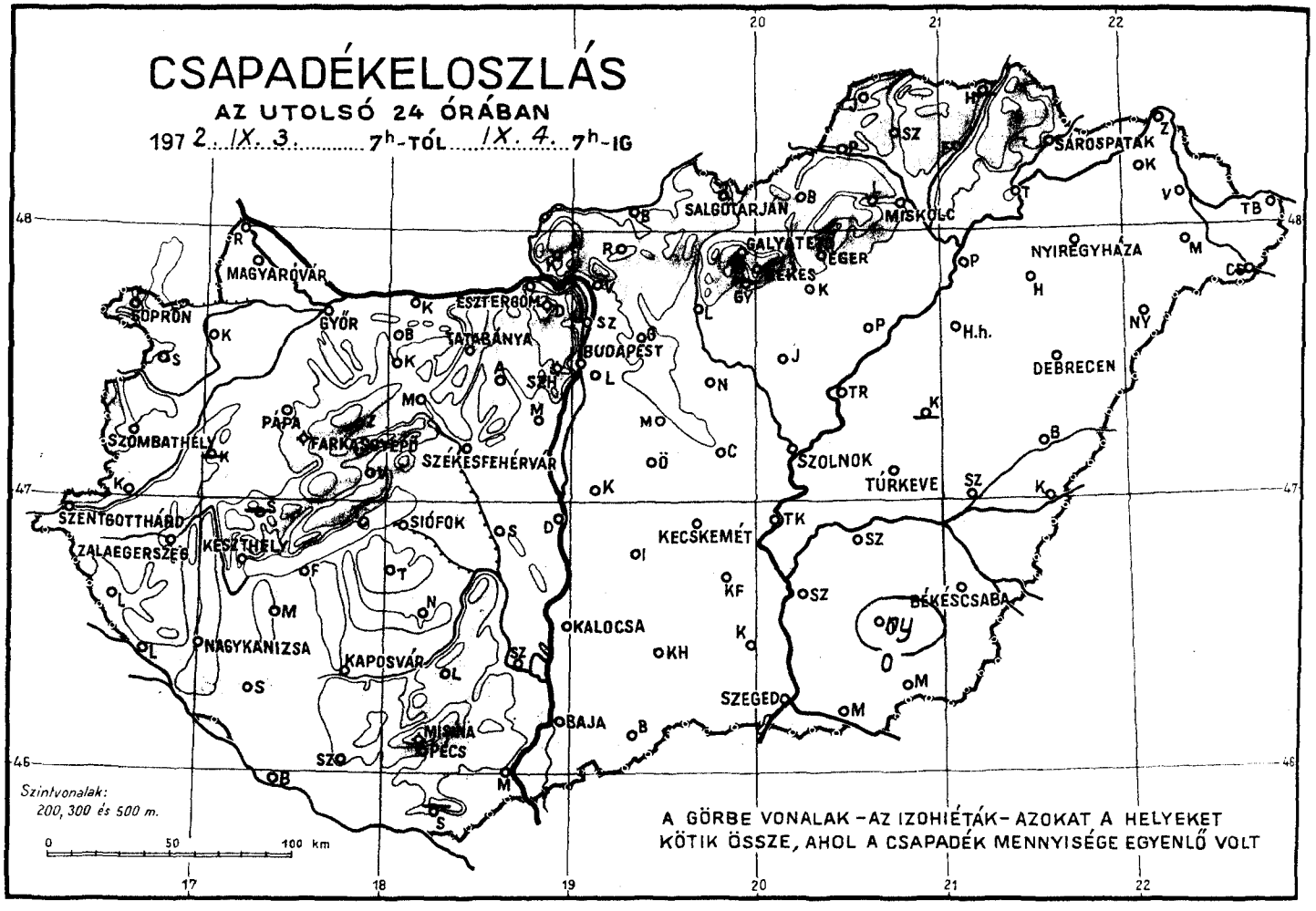

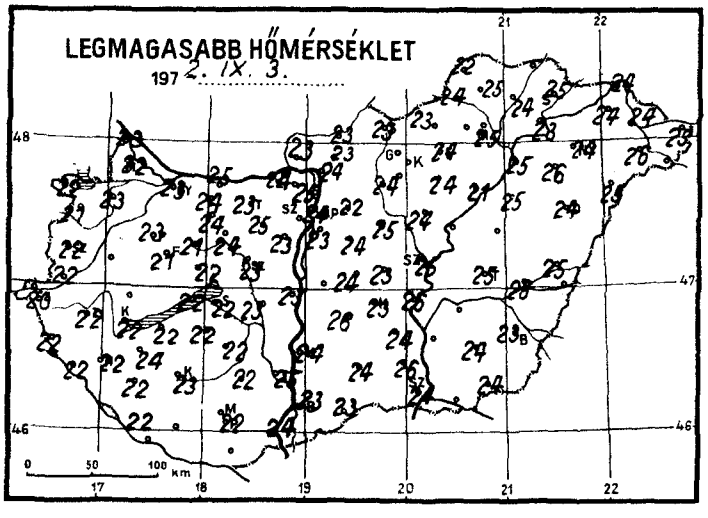

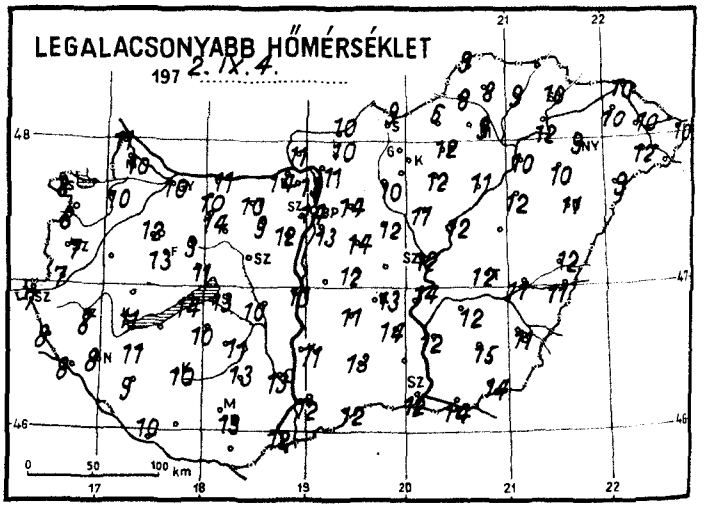

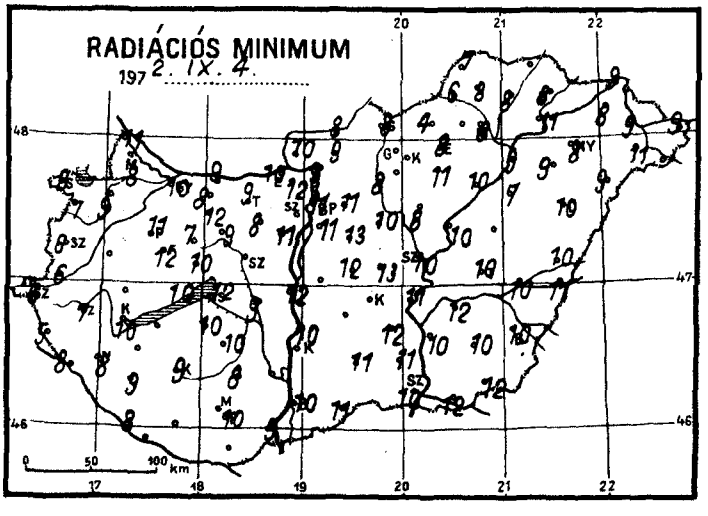

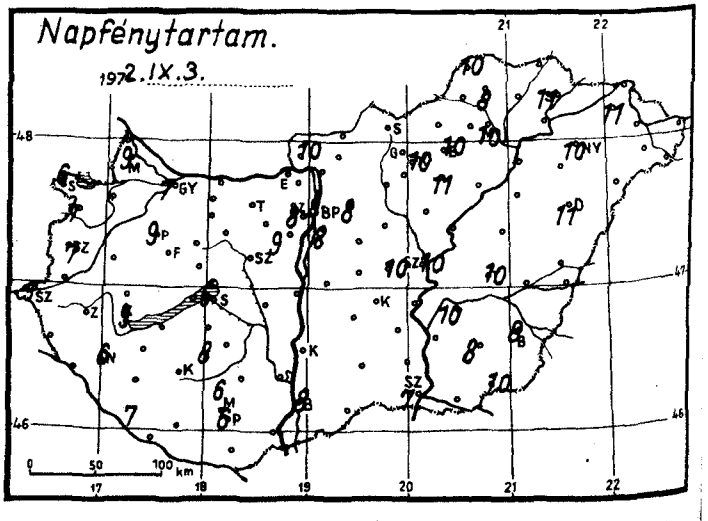

1972. szeptember hó, 4. nap hétfő

	Az utolsó 24 óra adatai						24 órai csapadék mm		
	Csapadék (mm)		Hőmérsékleti szélsőségek			Napsütés (óra) tegnap			
			tegnapi nappali max.	éjszakai min.	min. 5 cm-en				
Mosonmagyaróvár	•		22	10	8	9	Rajka	•	
12822 Győr	•	≡	23	10	10	7	Kapuvár	•	
825 Pápa	•	=	23	12	11	9	Bábolna	•	⊅
805 Sopron	•	=	22	8	8	6	Komárom	•	⊅
812 Szombathely	•		22	7	6	7	Káld	–	
910 Szentgotthárd	•	≡	20	7	6	5	Sopronhorp.	•	⊅
915 Zalaegerszeg	•	=	23	8	7		Körmend	•	⊅
Lenti	•		22	8	5		Letenye	•	
925 Nagykanizsa	•	≡	22	8	8	6	Sümeg	–	
920 Keszthely	•	=	22	11	10	9	Zirc	•	•
Tihany	•		22	14	10		Kisbér	•	⊅
935 Siófok	•	=	22	13	12	6	Mór	•	⊅
942 Pécs	•	=	22	13	10	6	Alcsút	•	
Misinatető (534 m)	•		20	13	11	6	Esztergom	•	
Siklós	–						Dobogókő	•	
Farkasgyepű (400 m)	•	⊅	21	13	12		Fonyód	•	
Veszprém	•		22	11	10		Tab	•	
Tatabánya	•	⊅	23	10	9		Mátraszőlős	•	
843 Budapest (Lőrinc)	•	=	23	13	11	8	Lengyel	•	
840 Budapest OMI	•		24	14	11	9	Nagykónyi	•	⊅
Budapest (Szabadságh., 474 m)	•		21	13	10	8	Marcali	•	
Martonvásár	•		23	12	11	9	Somogyszob	•	
Székesfehérvár	•	≡	23	11	8		Kaposvár	•	⊅
Dunaújváros	•	⊅	23	13	12		Barcs	•	⊅
Szekszárd	•		25	13	–		Szigetvár	•	
Mohács	•	⊅	24	12	9		Bácsalmás	•	⊅
960 Baja	•	=	23	12	10	8	Kiskunhalas	•	
Kalocsa	•		24	11	10		Izsák	•	
Cegléd	•		23	–	13	10	Kunsztmiklós	–	
860 Szolnok	•	=	25	12	10	10	Örkény	•	
970 Kecskemét	•	=	23	13	–	–	Nagykáta	•	
Kiskunfélegyháza	•		24	14	12		Jászapáti	•	⊅
982 Szeged	•	=	24	12	10	7	Tiszakécske	•	
Mezőhegyes	•	⊅	24	14	12	10	Monor	•	
Orosháza	ny		24	15	10	8	Kistelek	•	
990 Békéscsaba	•	≡	23	11	10	8	Makó	•	
Túrkeve	•		25	12	10	10	Szentes	•	
Berettyóújfalu	•	⊅	25	12	10		Szarvas	•	
980 Debrecen	•	=	24	11	10	11	Szeghalom	•	⊅
892 Nyíregyháza	•	=	24	9	8	10	Körösszakál	•	
Kisvárda	•	⊅	24	10	8	11	Tiszaroff	•	
Mátészalka	•		26	12	11		Poroszló	•	
Tiszabecs	•		25	10	9		Karcag	–	
Vác	•	⊅	24	11	9		Hortobágy	•	
Gödöllő	•		22	14	11	8	Polgár	•	
Lőrinci	•	⊅	24	10	8		Hajdúdorog	•	
Gyöngyös	–						Nyírlugos	•	⊅
Balassagyarmat	•	⊅	23	10	8		Csenod	–	
755 Salgótarján	•		23	9	8		Vásárosnamény	•	⊅
Galyatető (932 m)	•	⊅	20	11			Záhony	•	
851 Kékestető (1000 m)	•		16	11	10	10	Kisvárdai	•	
Kompolt	•		24	12	11	11	Romhány	•	
Eger	•		24	12	8	10	Borsodnádasd	•	⊅
Putnok	•		24	8	6		Jósvafő	•	
Lillafüred	•		23	10	8		Szendrőlád	•	⊅
772 Miskolc	•	=	25	9	8	10	Hidasnémeti	–	
Füged	•	⊅	24	9	8		Tokaj	•	
Sárospatak	•	⊅	25	10	8	11	Szentendre	•	

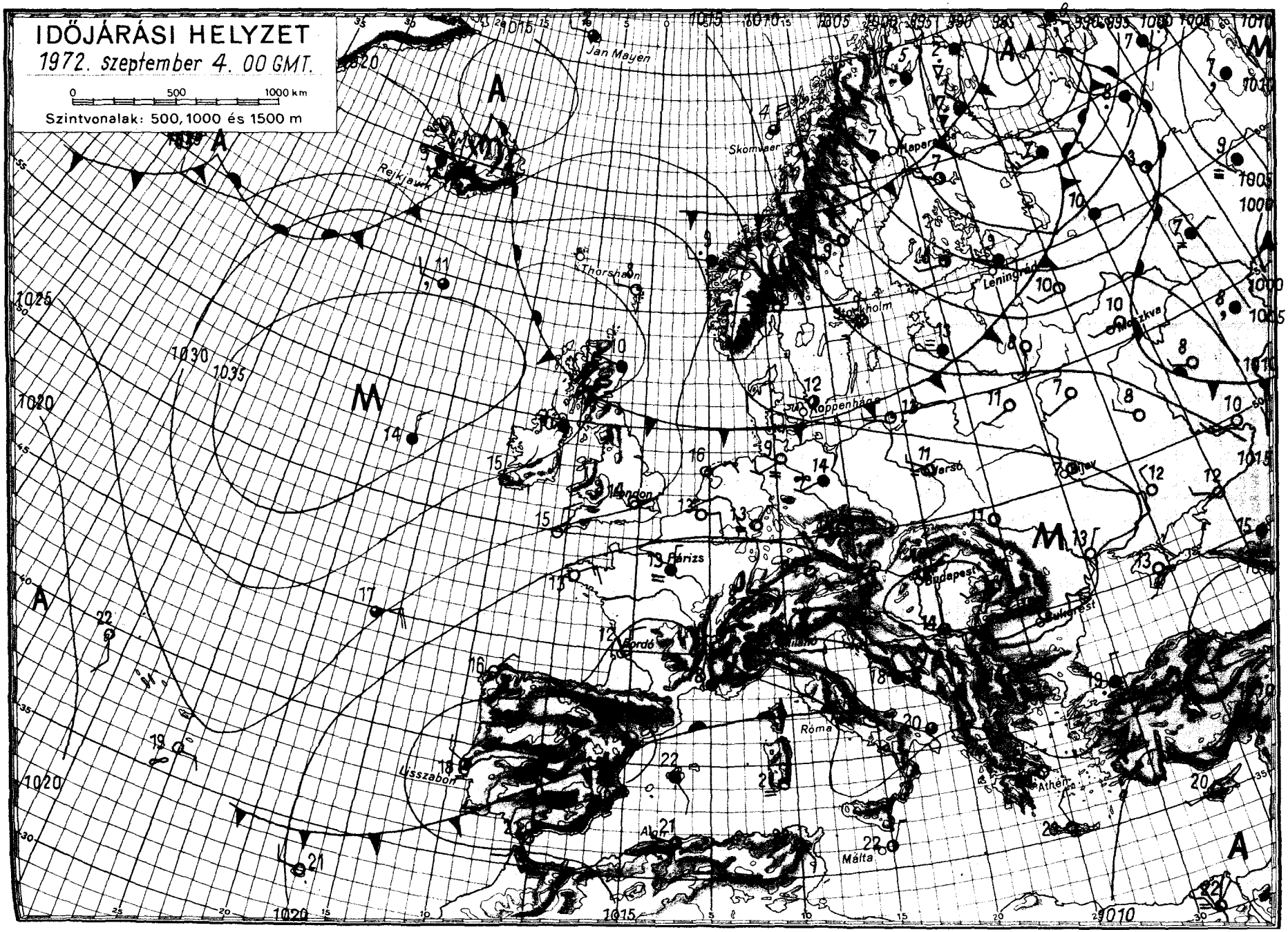

OFFSET NYOMDA BUDAPEST

IDŐJÁRÁSI NAPIJELENTÉS

ЕЖЕДНЕВНЫЙ МЕТЕОРОЛОГИЧЕСКИЙ БЮЛЛЕТЕНЬ • DAILY WEATHER REPORT
BULLETIN QUOTIDIEN DE TEMPS • TÄGLICHER WETTERBERICHT

KIADJA: ORSZÁGOS METEOROLÓGIAI SZOLGÁLAT

Készíti: Központi Előrejelző Intézet Előrejelző Osztálya — Megrendelhető: Budapest, II., Kitaibel Pál u. 1.
Telefon: 353-500, Előrejelző Osztály: 150-410 — Megjelenik naponként — Évi előfizetési díja: 720,— Ft
Kiadásért felel: az OMSZ elnöke — Szerkesztésért felel: a KEI igazgatója

85. évfolyam 277. szám + Budapest + 1972. szeptember 5. kedd

Az időjárási helyzet ma reggel és a várható időjárás:

Az elmult 24 óra folyamán szárazföldünk időjárási helyzetében lényeges változás nem történt. A sarkvidékről áramló hideg levegő délkelet felé vonul, igy Észak-Európa után csak a Szovjetunió európai területét érinti. A hideg levegővel elárasztott területeken a hőmérsékletben nagy visszaesés következett be. Az Atlanti-óceántól Közép-Európán át a Fekete-tenger térségéig magas nyomásu gerinc helyezkedik el. Igy szárazföldünk nagy részén a reggeli ködöktől eltekintve száraz az idő. A hőmérséklet napközben általában az évszaknak megfelelően alakul. A következő 36 óra folyamán a Kárpát-medence időjárása lényegesen nem változik.

Hazánkban hétfőn általában kevés felhő volt, 6, 11 órán át sütött a nap. Északon egy-két helyen kisebb zápor, gyenge zivatar keletkezett. A lehullott csapadék mennyisége sehol sem haladta meg a 3 mm-t. A hőmérséklet napközben 23, 27 fokig emelkedett. Ma hajnalra 8, 14 fokig hült le a levegő. Délelőtt derült, száraz idő volt. A reggeli órákban a Dunántulon még ködök voltak, ezek azonban 11 órára feloszlottak. A hőmérséklet 11 órára 19, 24 fokig emelkedett.

Ma 12 órakor Budapesten a hőmérséklet 23 fok, a tengerszintre átszámitott légnyomás 763 mm, alig változik.

A Balaton vizének hőmérséklete Siófoknál 11 órakor 19 fok volt.

Várható időjárás szerda estig:

Nappali felhőképződés, valószinüleg eső nélkül.
Éjszaka gyenge, napközben mérsékelt változó irányu szél.
A hajnali és a reggeli órákban helyenként ködképződés.
A hőmérséklet alakulásában lényeges változás nem lesz.

Várható legalacsonyabb éjszakai hőmérséklet: 9, 14 fok között,
legmagasabb nappali hőmérséklet szerdán: 25 fok körül.

Bartha Péterné s.k.

A hőmérséklet napi középértéke és eltérése a 100 évi átlagtól /Budapesten/:

1972. IX. 4.: 19,3 C° +0,3 C°

1871 óta ezen a napon Budapesten előfordult:

legmagasabb hőmérséklet 32,5 C° /1897/,
legalacsonyabb hőmérséklet 8,2 C° /1928/.

72.0474.

CSAPADÉKELOSZLÁS

AZ UTOLSÓ 24 ÓRÁBAN

197 2. IX. 4. 7h-TÓL IX. 5. 7h-IG

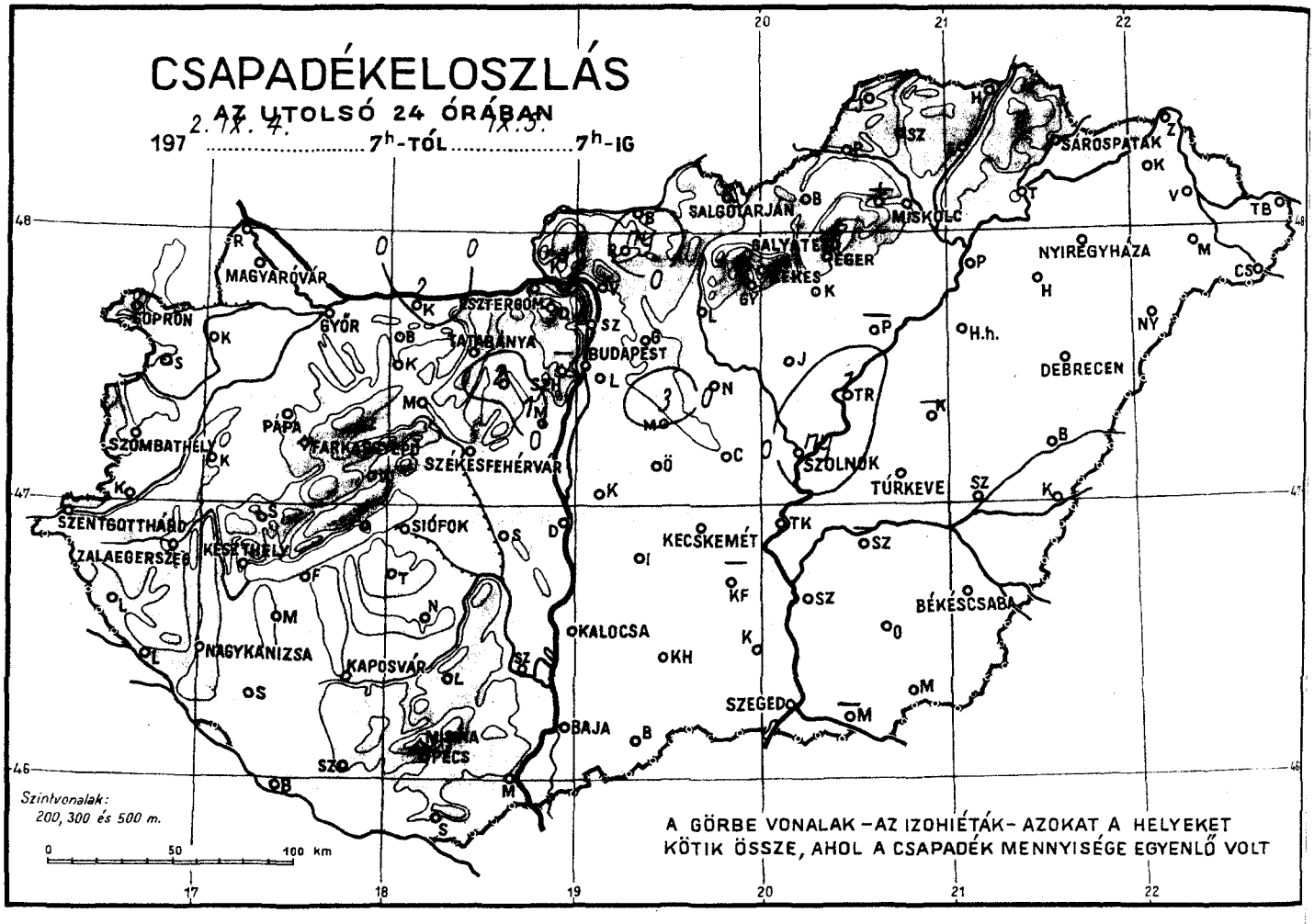

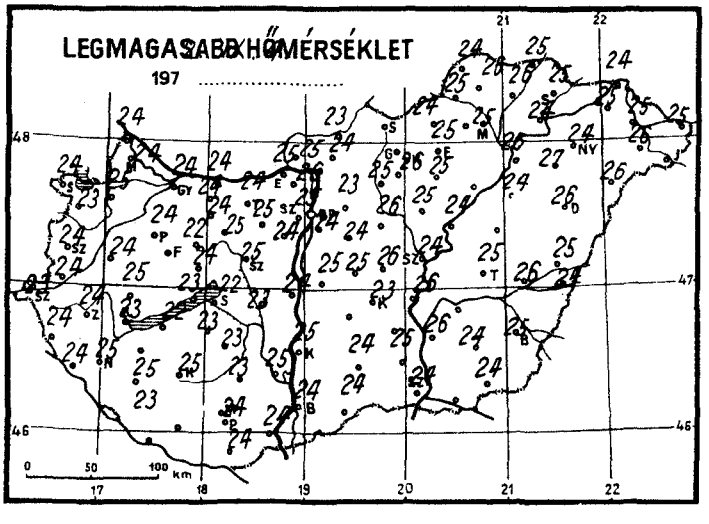

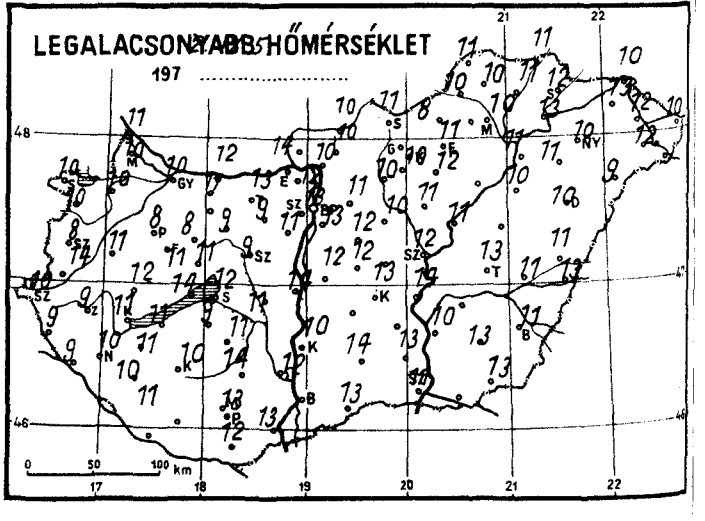

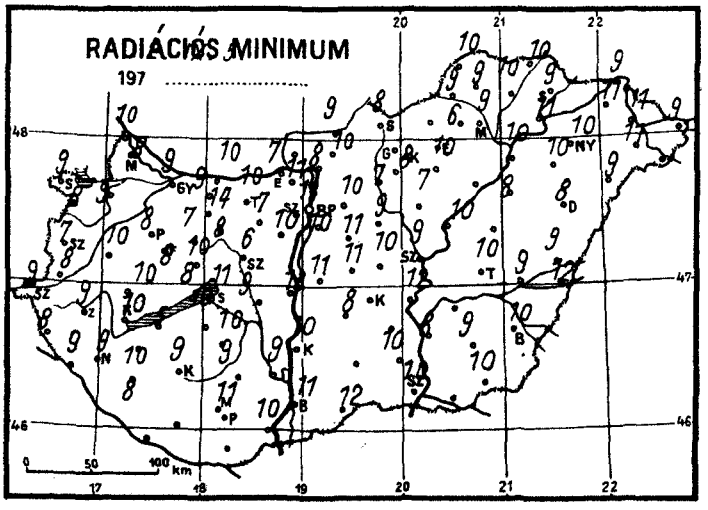

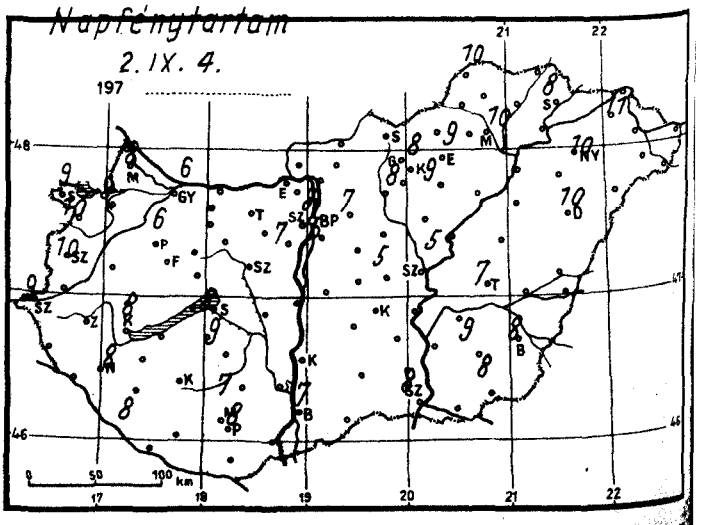

1972. szeptember ..... hó,
5. kedd ..... nap .....

	Az utolsó 24 óra adatai						24 órai csapadék mm		
	Csapadék (mm)	=	Hőmérsékleti szélsőségek: tegnapi nappali max.	éjszakai min.	min. 5 cm-en	Napsütés (óra) tegnap			
	•	=	~~24~~	~~10~~	~~8~~	8		•	
Mosonmagyaróvár	•	=	24	10	9	6	Rajka	•	
12822 Győr							Kapuvár	•	
	•	=	~~24~~	~~8~~	8	6	Bábolna	•	
825 Pápa	•	=	~~24~~	~~10~~	9	9	Komárom	2	V̇
805 Sopron	•	=	~~24~~	~~8~~	~~7~~	~~10~~	Káld	•	≡
812 Szombathely	•	=	~~23~~	~~10~~	9	9	Sopronhorp.	•	⊢
910 Szentgotthárd	•	=	~~24~~	~~9~~	9		Körmend	•	⊢
915 Zalaegerszeg	•		~~24~~	~~9~~	8		Letenye	•	≡
Lenti	•	=	~~25~~	~~10~~	9	8	Sümeg	•	
925 Nagykanizsa	•	=	~~23~~	~~11~~	~~10~~	8	Ziro	•	
920 Keszthely	•	⊢	~~23~~	~~14~~	~~10~~		Kisbér	•	⊢
Tihany	•	–	~~22~~	~~12~~	~~11~~	8	Mór	•	⊢
935 Siófok	•	–	~~24~~	~~13~~	~~11~~	8	Alcsút	2	V̇
942 Pécs	•		~~20~~	~~15~~	~~12~~	7	Esztergom	•	
Misinatető (534 m)	•	⊢	~~24~~	~~12~~	–		Dobogókő	•	
Siklós	•	⊢	~~24~~	~~12~~	~~12~~		Fonyód	•	
Farkasgyepű (400 m)	•	⊢	~~24~~	~~11~~	~~10~~		Tab	•	
Veszprém	•		~~24~~	~~13~~	~~10~~		Sárbogárd	•	
Tatabánya	•	–	~~24~~	~~13~~	~~10~~	6	Lengyel	•	
843 Budapest (Lőrinc)	•		~~25~~	~~13~~	~~11~~	8	Nagykónyi	•	⊢
840 Budapest OMI							Marcali	•	⊢
Budapest (Szabadságh., 474 m)	1	V̇	~~24~~	~~11~~	~~10~~	7	Somogyszob	•	
Martonvásár	•		~~25~~	~~9~~	~~6~~		Kaposvár	•	⊢
Székesfehérvár	•		~~24~~	~~14~~	~~13~~		Baros	•	⊢
Dunaújváros	•		~~25~~	~~16~~	~~9~~		Szigetvár	•	
Szekszárd	•	⊢	~~24~~	~~13~~	~~10~~		Bácsalmás	•	⊢
Mohács	•		~~24~~	~~12~~	~~11~~	7	Kiskunhalas	•	
960 Baja	•		~~25~~	~~10~~	~~10~~		Izsák	•	
Kalocsa	•	⊢	~~26~~	–	~~10~~	5	Kunsztmiklós	•	
Cegléd	ny	⊢	~~24~~	~~12~~	~~9~~	5	Örkény	•	⊢
860 Szolnok	•	=	~~23~~	~~13~~	–	–	Nagykáta	•	
970 Kecskemét							Jászapáti	•	⊢
Kiskunfélegyháza	•	=	~~24~~	~~11~~	~~10~~	8	Tiszakécske	•	
982 Szeged	•	⊢	~~24~~	~~13~~	~~10~~	8	Monor	3	
Mezőhegyes	•		~~24~~	~~13~~	~~9~~	9	Kistelek	•	
Orosháza	•		~~25~~	~~11~~	~~10~~	8	Makó	–	
990 Békéscsaba	•		~~25~~	~~13~~	~~10~~	7	Szentes	•	
Túrkeve	•	⊢	~~25~~	~~11~~	~~9~~		Szarvas	–	
Berettyóújfalu	•	=	~~26~~	~~10~~	~~8~~	10	Szeghalom	•	⊢
882 860 Debrecen	•	=	~~24~~	~~10~~	~~10~~	~~10~~	Körösszakál	•	
892 Nyíregyháza	•		~~25~~	~~13~~	~~11~~	~~11~~	Tiszaroff	1	⊢
Kisvárda	•		~~26~~	~~12~~	~~11~~		Poroszló	–	
Mátészalka	•		~~25~~	~~10~~	~~9~~		Karcag	–	
Tiszabecs	•	⊢	~~25~~	~~10~~	~~8~~		Hortobágy	•	
Vác	•		~~23~~	~~11~~	~~10~~	7	Polgár	•	
Gödöllő	•	⊢	~~25~~	~~10~~	~~7~~		Hajdúdorog	•	
Lőrinci	•		~~26~~	~~10~~	~~8~~	8	Nyírlugos	•	⊢
Gyöngyös	•	⊢	~~23~~	~~10~~	~~9~~		Csenger	–	
Balassagyarmat	•		–	~~11~~	~~8~~		Vásárosnamény	•	⊢
755 Salgótarján	•	⊢	~~20~~	~~10~~	~~0~~		Záhony	•	
Galyatető (932 m)	•		~~18~~	~~11~~	~~10~~	8	Kisvárda	–	
851 Kékestető (1000 m)	•		~~25~~	~~12~~	~~10~~	9	Romhány	ny	⊢
Kompolt	•		~~25~~	~~11~~	~~6~~	9	Borsodnádasd	•	⊢
Eger	•		~~25~~	~~10~~	~~9~~		Jósvafő	•	
Putnok	•						Szendrőlád	•	=
Lillafüred	•	=	~~25~~	~~10~~	~~9~~	10	Hidasnémeti	•	
772 Miskolc	•	⊢	~~26~~	~~11~~	~~10~~		Tokaj	•	
Füged	•	⊢	~~25~~	~~12~~	~~9~~	8	Szentendre	•	
Sárospatak									

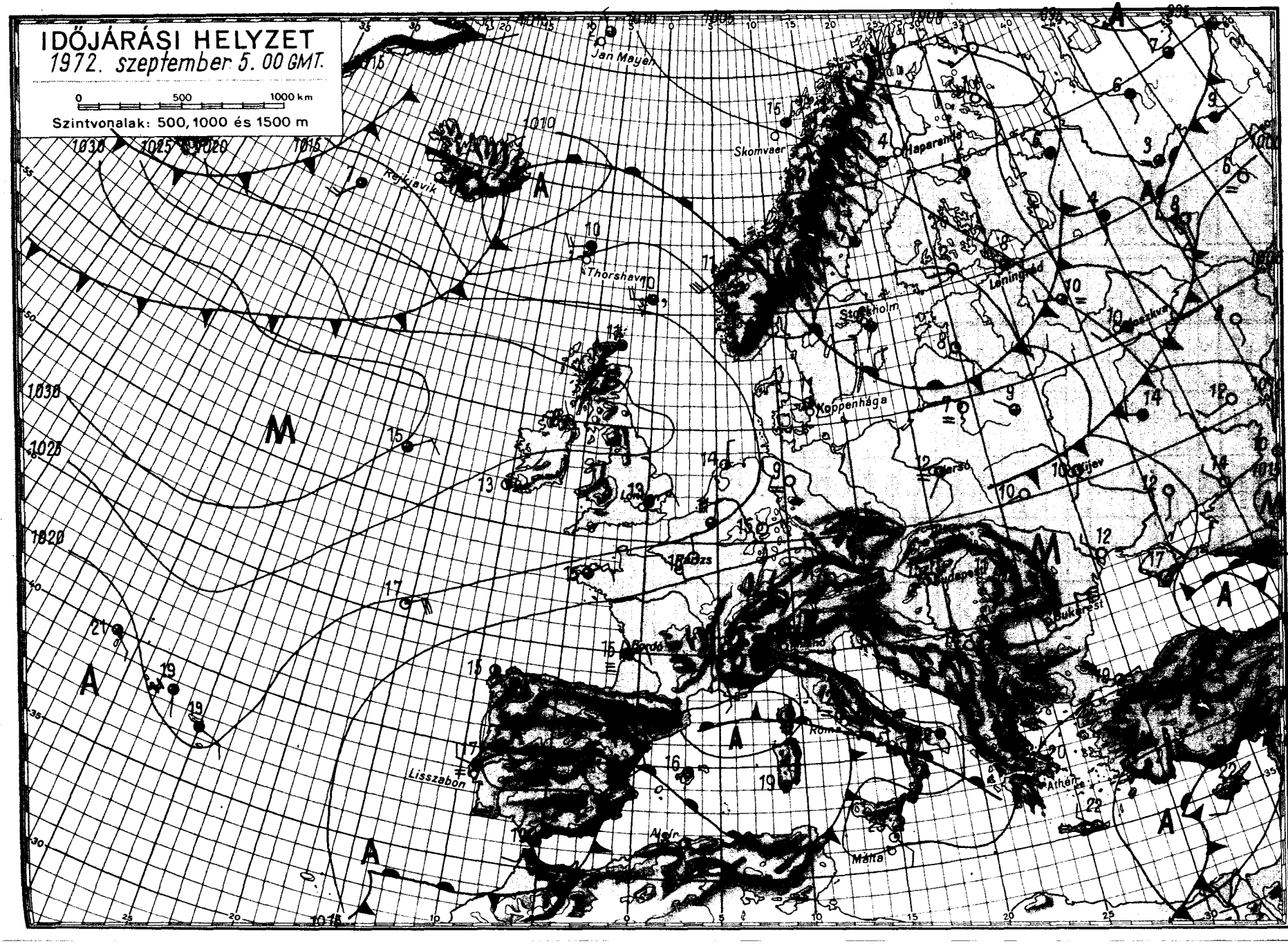

OFFSET: NYOMDA BUDAPEST

IDŐJÁRÁSI NAPIJELENTÉS

ЕЖЕДНЕВНЫЙ МЕТЕОРОЛОГИЧЕСКИЙ БЮЛЛЕТЕНЬ • DAILY WEATHER REPORT
BULLETIN QUOTIDIEN DE TEMPS • TÄGLICHER WETTERBERICHT

KIADJA: ORSZÁGOS METEOROLÓGIAI SZOLGÁLAT
Készíti: Központi Előrejelző Intézet Előrejelző Osztálya — Megrendelhető: Budapest, II., Kitaibel Pál u. 1.
Telefon: 353-500, Előrejelző Osztály: 150-410 — Megjelenik naponként — Évi előfizetési díja: 720,— Ft
Kiadásért felel: az OMSZ elnöke — Szerkesztésért felel: a KEI igazgatója

85. évfolyam 250. szám + Budapest + 1972. szeptember 6. szerda

Az időjárási helyzet ma reggel és a várható időjárás:

A Szovjetunió európai területének középső és déli részén, Közép-Európában, valamint Nyugat-Európa nagy részén a lassu leszálló légmozgások továbbra is csendes, a reggeli ködök feloszlása után derült, napos időjárást biztositanak. Az óceán felől áramló léghullámok hatására Európa északnyugati, északi részén felhős, szeles, változékony az idő, többfelé esik az eső. Szórványos esőket, zivatarokat jelentenek Délnyugat-Európából. A következő 36 óra folyamán a Kárpát-medence időjárásában lényeges változás nem lesz.

Hazánkban kedden időnként kissé megnövekedett a felhőzet, de esőt sehonnan sem jelentettek. Győr és Pápa környékén 4, 7, máshol 8, 10 óra napfénytartamot mértek. A hőmérséklet napközben általában 23, 27 fokig emelkedett. Szerda hajnalra 8, 15 fokig hült le a levegő. Az éjszakai és a hajnali órákban képződött ködök a kora délelőtti órákra feloszlottak. Ma délelőtt folytatódott a derült, száraz idő. A hőmérséklet 11 órakor az ország területén 20, 24 fok között váltakozott.

Ma 12 órakor Budapesten a hőmérséklet 24 fok, a tengerszintre átszámitott légnyomás 764 mm, alig változik.

A Balaton vizének hőmérséklete Siófoknál 11 órakor 20 fok volt.

Várható időjárás csütörtök estig:

Az éjszakai óráktól kezdve többfelé ködképződés.
Napközben általában derült, száraz idő.
Gyenge, időnként kissé megélénkülő délkeleti, déli szél.

Várható legalacsonyabb éjszakai hőmérséklet: 9, 14 fok között,
legmagasabb nappali hőmérséklet csütörtökön: 25 fok körül.

Vadkerti Ferenc s.k.

A hőmérséklet napi középértéke és eltérése a 100 évi átlagtól /Budapesten/:

1972. IX.5.: 19,2 C° +0,7 C°

1871 óta ezen a napon Budapesten előfordult:

legmagasabb hőmérséklet 33,8 C° /1942/
legalacsonyabb hőmérséklet 7,5 C° /1901/.

72.0478.

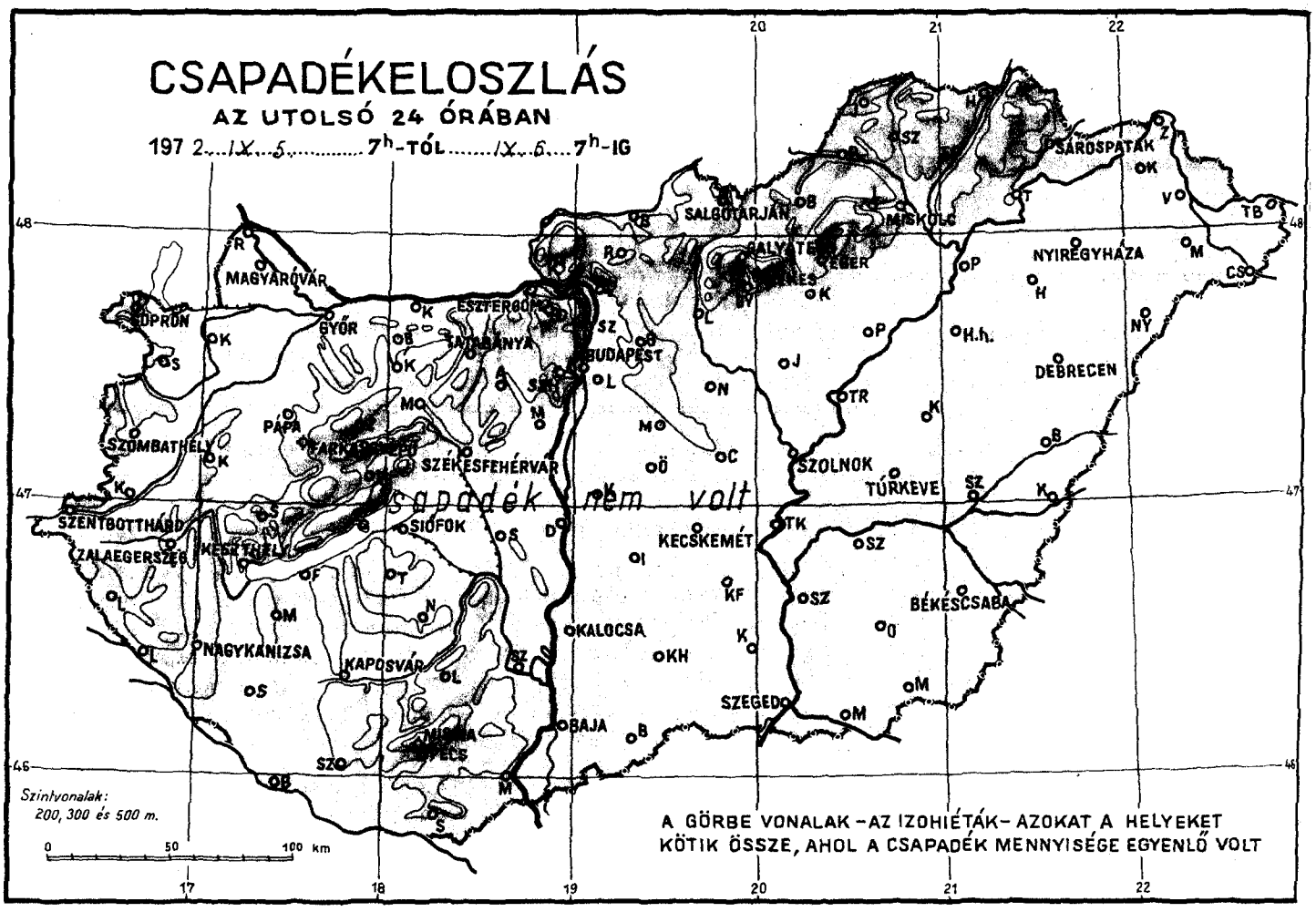
CSAPADÉKELOSZLÁS
AZ UTOLSÓ 24 ÓRÁBAN
197 2. IX. 5. 7h-TÓL IX. 6. 7h-IG
sapadék nem volt
A GÖRBE VONALAK – AZ IZOHIÉTÁK – AZOKAT A HELYEKET KÖTIK ÖSSZE, AHOL A CSAPADÉK MENNYISÉGE EGYENLŐ VOLT
Szintvonalak: 200, 300 és 500 m.
0 50 100 km
MAGYARÓVÁR
SOPRON
GYŐR
ESZTERGOM
TATABÁNYA
BUDAPEST
SALGÓTARJÁN
MISKOLC
SÁROSPATAK
NYÍREGYHÁZA
DEBRECEN
SZOLNOK
TÚRKEVE
PÁPA
SZOMBATHELY
SZÉKESFEHÉRVÁR
SIÓFOK
SZENTGOTTHÁRD
ZALAEGERSZEG
KECSKEMÉT
BÉKÉSCSABA
NAGYKANIZSA
KAPOSVÁR
KALOCSA
SZEGED
BAJA
PÉCS

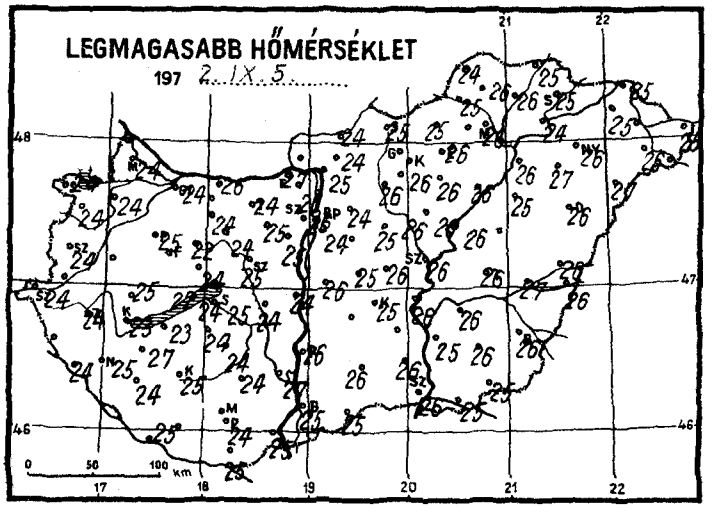
LEGMAGASABB HŐMÉRSÉKLET
197 2. IX. 5.
0 50 100 km

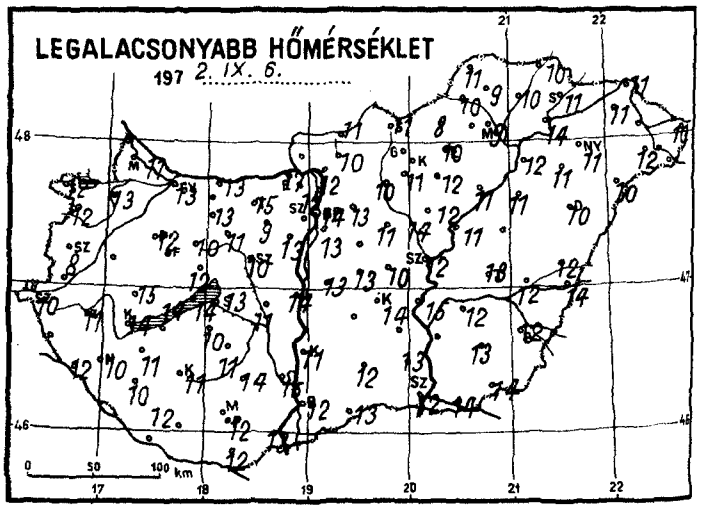
LEGALACSONYABB HŐMÉRSÉKLET
197 2. IX. 6.
0 50 100 km

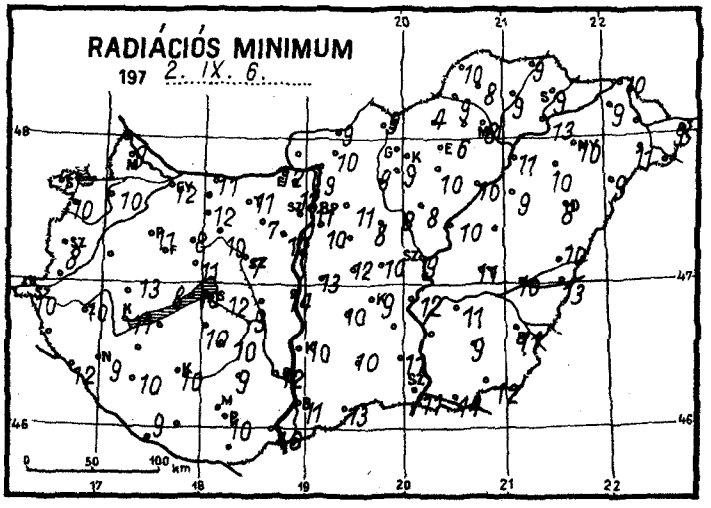
RADIÁCIÓS MINIMUM
197 2. IX. 6.
0 50 100 km

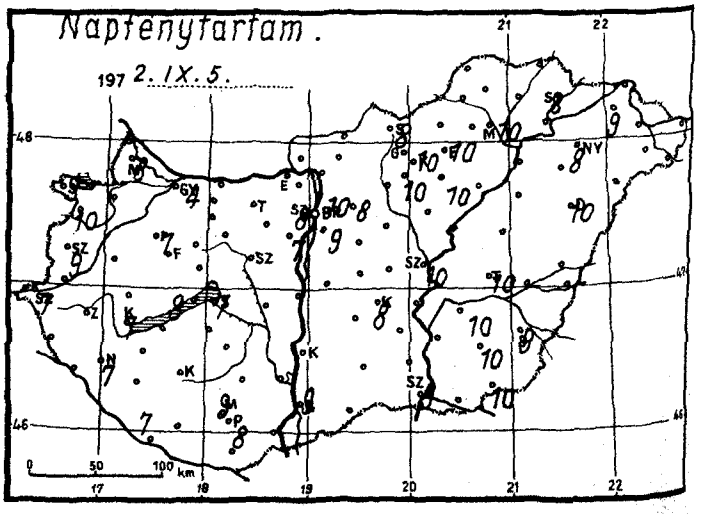
Napfénytartam.
197 2. IX. 5.
0 50 100 km

1972. szeptember hó, 6. nap szerda

	Az utolsó 24 óra adatai						24 órai csapadék mm		
	Csapadék (mm)		Hőmérsékleti szélsőségek			Napsütés (óra) tegnap			
			tegnapi nappali max.	éjszakai min.	min. 5 cm-en				
Mosonmagyaróvár	.		24	11	9	8	Rajka	–	
12822 Győr	.	=	24	13	12	4	Kapuvár	.	
825 Pápa	.	=	25	12	11	7	Bábolna	–	
805 Sopron	.	=	24	12	11	9	Komárom	.	b
812 Szombathely	.	≡	24	8	8	9	Káld	–	
910 Szentgotthárd	.	≡	24	10	10	7	Sopronhorp.	.	
915 Zalaegerszeg	.	≡	24	11	10		Körmend	.	b
Lenti	.		24	12	10		Letenye	.	
925 Nagykanizsa	.	=	25	10	9	7	Sümeg	.	
920 Keszthely	.		23	14	11	7	Zirc	.	
Tihany	.	=	24	14	10		Kisbér	.	b
935 Siófok	.	=	25	13	12	7	Mór	.	b
942 Pécs	.	≡	24	12	10	8	Alcsút	.	=
Misinatető (534 m)	.		19	16	13	9	Esztergom	.	
Siklós	.	b	25	12	–		Dobogókő	.	≡
Farkasgyepű (400 m)	.	b	22	15	14		Fonyód	.	
Veszprém	.	b	24	12	11		Tab	.	
Tatabánya	.	b	24	15	11		Sárisáp-Ságvörösvörösvörös

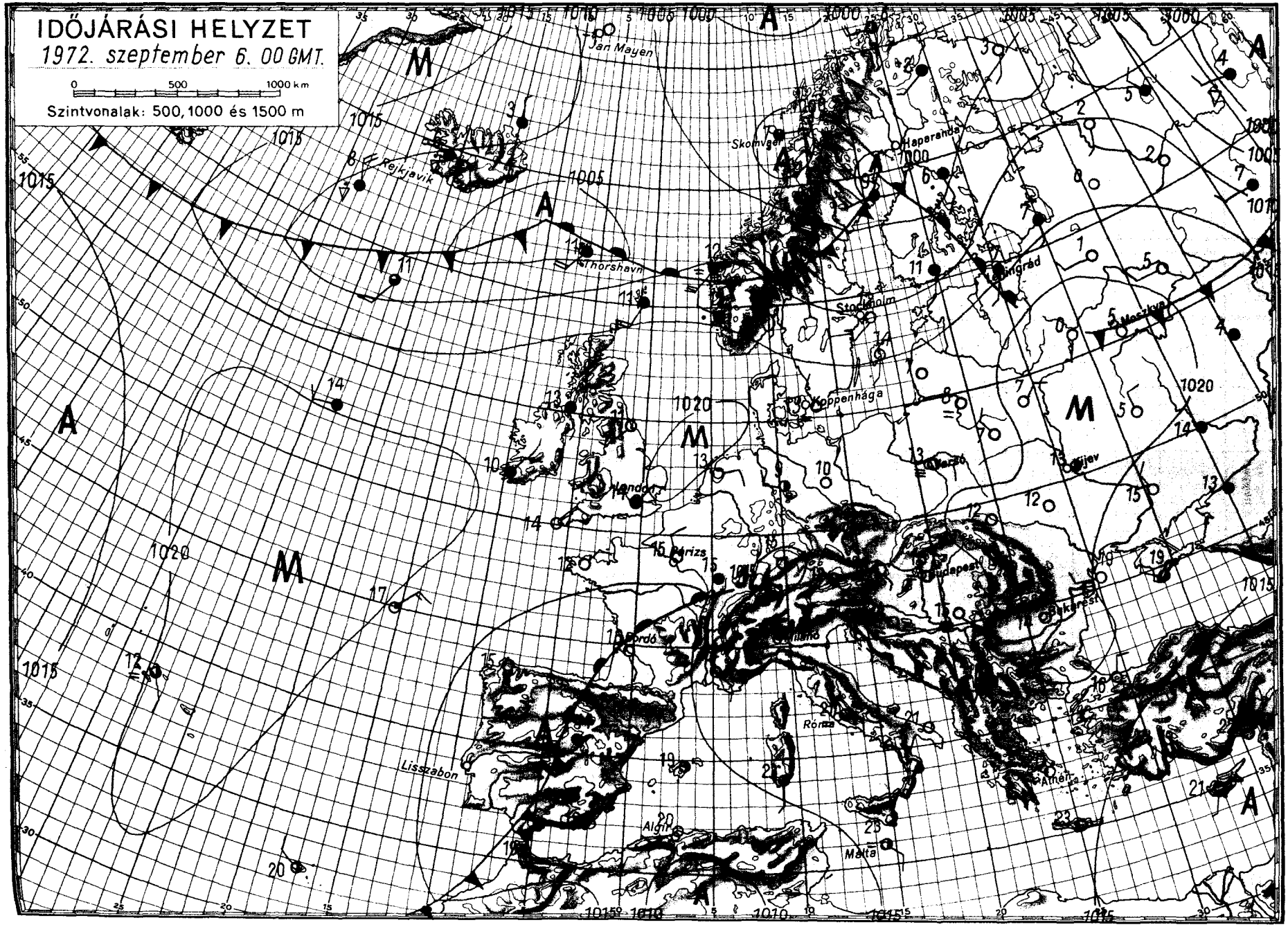

OFFSET NYOMDA BUDAPEST

IDŐJÁRÁSI NAPIJELENTÉS

ЕЖЕДНЕВНЫЙ МЕТЕОРОЛОГИЧЕСКИЙ БЮЛЛЕТЕНЬ • DAILY WEATHER REPORT
BULLETIN QUOTIDIEN DE TEMPS • TÄGLICHER WETTERBERICHT

KIADJA: ORSZÁGOS METEOROLÓGIAI SZOLGÁLAT
Készíti: Központi Előrejelző Intézet Előrejelző Osztálya — Megrendelhető: Budapest, II., Kitaibel Pál u. 1.
Telefon: 353-500, Előrejelző Osztály: 150-410 — Megjelenik naponként — Évi előfizetési díja: 720,— Ft
Kiadásért felel: az OMSZ elnöke — Szerkesztésért felel: a KEI igazgatója

85. évfolyam 279. szám + Budapest+ 1972. szeptember 7. csütörtök

Az időjárási helyzet ma reggel és a várható időjárás:

Közép-Európában, valamint Kelet- és Dél-Európa nagy részén továbbra is lassu lesszálló légmozgás határozza meg az időjárást. Felhőoszlató hatása következtében - a reggeli ködök feloszlása után - általában napos, száraz az idő, legfeljebb egy-két helyen alalkul ki gyenge délutáni zápor, zivatar. A hőmérséklet legmagasabb nappali értékei Közép-Európában az évszaknak megfelelőek, vagy annál kissé magasabbak, Dél- és Kelet-Európában néhány fokkal az évszaknak megfelelő alatt alakulnak ki. Felhősebb az ég, esők zivatarok vannak szárazföldünk nyugati államaiban. Változékony, szeles, hüvös időt okoz a Szovjetunió európai területének északi részén a sarkvidék felől áramló hideg levegő. A Kárpát-medence időjárásában a következő 36 órában még nem várható változás, folytatódik a szép, kora őszi idő.

Hazánkban szerdán általában napos, az évszaknak megfelelő hőmérsékletü, sőt helyenként annál kissé melegebb idő volt. A délutáni órákban a főváros, az Északi-hegyvidék és a Tiszántul térségének néhány helyén kisebb záporok zivatarok alakultak ki, a lehullott eső mennyisége azonban sehol sem haladta meg a 2 mm-t. A hőmérséklet kora délutánra 23-28 fokig emelkedett. Csütörtök hajnalra általában 10-15 fokig hült le a levegő. Ma délelőtt a reggeli ködök feloszlása után folytatódott a száraz, napos idő. 11 órára 22-25 fokig emelkedett a hőmérséklet

Ma 12 órakor Budapesten a hőmérséklet 23 fok, a tengerszintre átszámitott légnyomás 765 mm, alig változik.

A Balaton vizének hőmérséklete 11 órakor Siófoknál 20 fok volt.

Várható időjárás péntek estig:
Kevés nappali gomolyfelhőképződés, legfeljebb egy-két helyen délutáni zápporral, zivatarral. A hajnali és reggeli órákban néhány helyen köd.
Gyenge, napközben időnként megélénkülő délkeleti, déli szél.
A hőmérséklet alakulásában változás nem lesz.
Várható legalacsonyabb éjszakai hőmérséklet: 10-15 fok között,
legmagasabb nappali hőmérséklet pénteken: 25 fok körül.

Vissy Károly s.k.

TÁVOLABBI KILÁTÁSOK KEDD REGGELIG:
Időnként megnövekvő felhőzet, több helyen zápor, egy-két helyen zivatar. Legalacsonyabb hajnali hőmérséklet 2-17 fok között. Legmagasabb nappali hőmérséklet 22-27 fok között.
Jelentős mennyiségü eső /legalább 5 mm/ az ország területének 50 %-án várható.
TÁVELŐREJELZŐ OSZTÁLY

A hőmérséklet napi középértéke és eltérése a 100 évi átlagtól /Budapesten/:
1972. IX. 6. 20,3 C° +1,7 C°
1871 óta ezen a napon Budapesten előfordult:
legmagasabb hőmérséklet: 32,3 C° /1946/
legalacsonyabb hőmérséklet: 5,7 C° /1925/

72.0477.

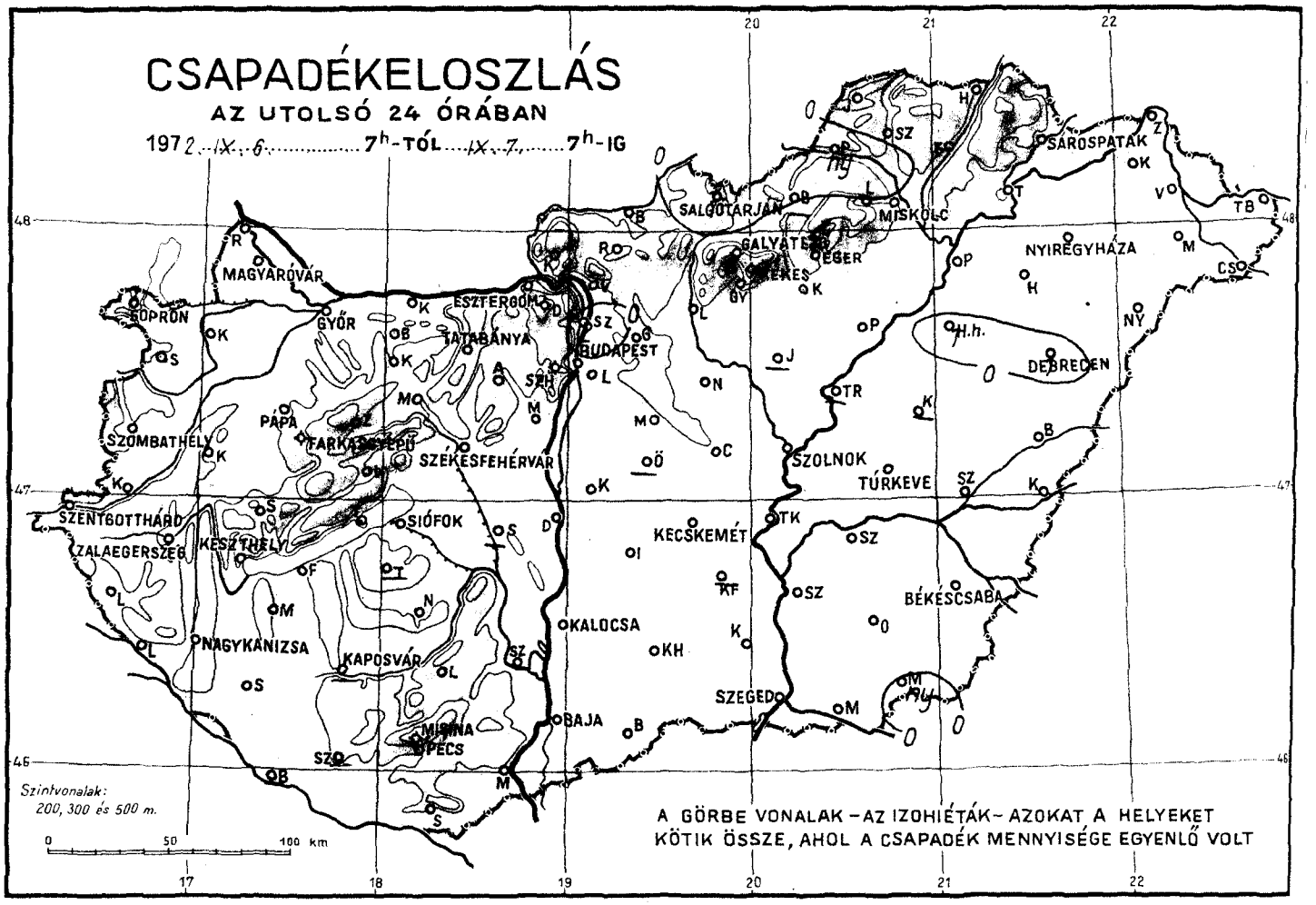
CSAPADÉKELOSZLÁS
AZ UTOLSÓ 24 ÓRÁBAN
1972. IX. 6. 7h-TÓL IX. 7. 7h-IG
SOPRON
MAGYARÓVÁR
GYŐR
ESZTERGOM
TATABÁNYA
BUDAPEST
SALGÓTARJÁN
MISKOLC
SÁROSPATAK
GALYATETŐ
EGER
NYÍREGYHÁZA
DEBRECEN
SZOLNOK
TÚRKEVE
SZOMBATHELY
PÁPA
FARKASGYEPŰ
SZÉKESFEHÉRVÁR
SZENTGOTTHÁRD
ZALAEGERSZEG
KESZTHELY
SIÓFOK
KECSKEMÉT
BÉKÉSCSABA
NAGYKANIZSA
KAPOSVÁR
KALOCSA
SZEGED
MOHÁCS
PÉCS
BAJA
Szintvonalak:
200, 300 és 500 m.
0 50 100 km
A GÖRBE VONALAK – AZ IZOHIÉTÁK – AZOKAT A HELYEKET
KÖTIK ÖSSZE, AHOL A CSAPADÉK MENNYISÉGE EGYENLŐ VOLT

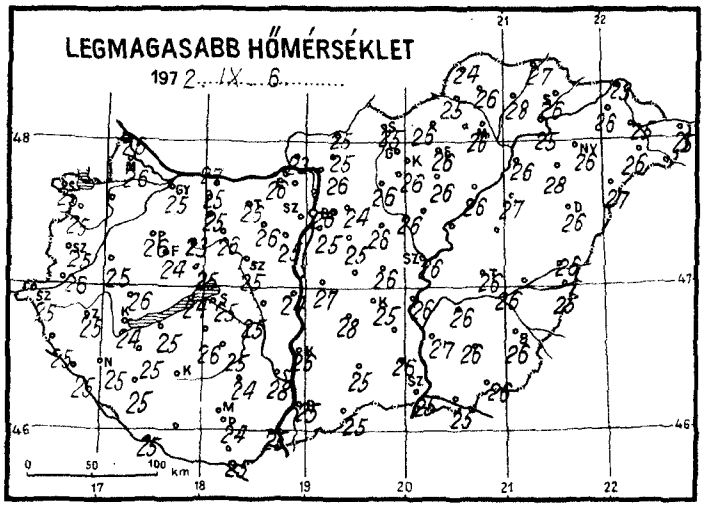
LEGMAGASABB HŐMÉRSÉKLET
1972. IX. 6.
0 50 100 km

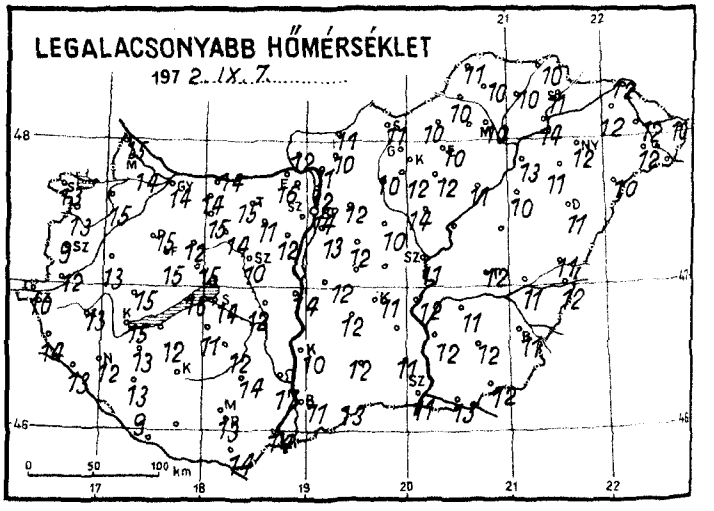
LEGALACSONYABB HŐMÉRSÉKLET
1972. IX. 7.
0 50 100 km

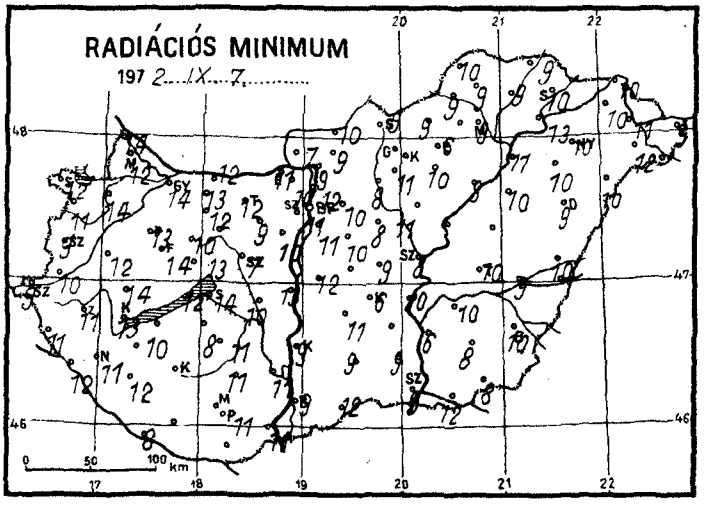
RADIÁCIÓS MINIMUM
1972. IX. 7.
0 50 100 km

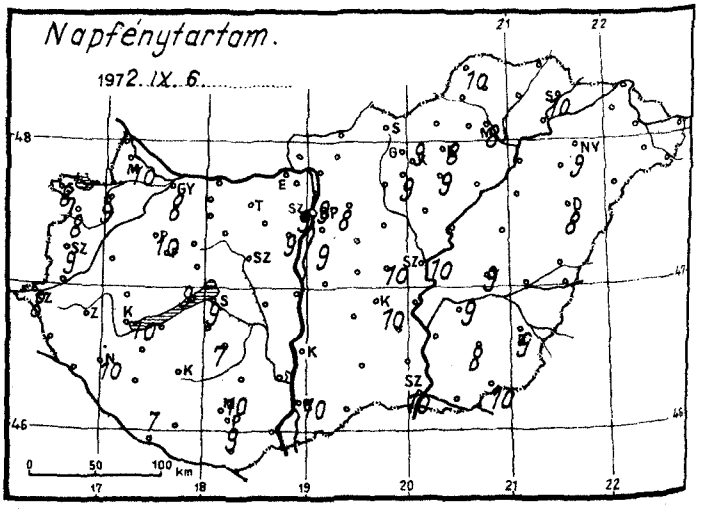
Napfénytartam.
1972. IX. 6.
0 50 100 km

1972. szeptember hó, 7. nap csütörtök

	Az utolsó 24 óra adatai						24 órai csapadék mm		
	Csapadék (mm)		Hőmérsékleti szélsőségek: tegnapi nappali max.	éjszakai min.	min. 5 cm-en	Napsütés (óra) tegnap			
Mosonmagyaróvár	•		26	14	12	10	Rajka	•	
12822 Győr	•		25	14	14	8	Kapuvár	•	
825 Pápa	•		26	15	13	10	Bábolna	•	
805 Sopron	•		25	13	12	8	Komárom	•	
812 Szombathely	•	≡	25	9	9	9	Káld	•	
910 Szentgotthárd	•	≡	25	10	9	8	Sopronhorp.	•	
915 Zalaegerszeg	•		25	13	11		Körmend	•	
Lenti	•		25	14	11		Letenye	•	
925 Nagykanizsa	•	≡	25	12	11	10	Sümeg	•	
920 Keszthely	•		24	15	13	10	Zirc	•	
Tihany	•	⌓	24	16	12		Kisbér	•	
935 Siófok	•		25	14	14	9	Mór	•	
942 Pécs	•	=	24	13	11	9	Alcsút	•	
Misinatető (534 m)	•		23	14	12	10	Esztergom	•	
Siklós	•	⌓	25	14	–		Dobogókő	•	
Farkasgyepű (400 m)	•	⌓	24	15	14		Fonyód	•	
Veszprém	•	⌓	25	15	13		Tab	–	
Tatabánya	•		26	15	12		Sárbogárd	•	
843 Budapest (Lőrinc)	•	⌒	25	13	11	9	Lengyel	•	
840 Budapest OMI	•		26	14	11	9	Nagykónyi	•	
Budapest (Szabadságh. 474 m)	•		24	12	10	9	Marcali	•	
Martonvásár	•		25	12	10	9	Somogyszob	•	
Székesfehérvár	•	≡	25	10	7		Kaposvár	–	
Dunaújváros	•		24	14	13		Berze	•	
Szekszárd	•		28	17	11		Szigetvár	–	
Mohács	•		25	14	11		Bácsalmás	•	
960 Baja	•		25	11	9	10	Kiskunhalas	•	
Kalocsa	•		26	10	9		Izsák	•	
Cegléd	•	⌓	26	–	9	10	Kunsztmiklós	•	
860 Szolnok	•	=	26	11	8	10	Örkény	–	
970 Kecskemét	•	=	26	11	6	10	Nagykáta	•	
Kiskunfélegyháza	–						Jászapáti	–	
982 Szeged	•		25	11	9	10	Tiszakécske	•	
Mezőhegyes	ny	▽	26	12	8	10	Monor	•	
Orosháza	•		26	12	8	8	Kistelek	•	
990 Békéscsaba	•		26	11	10	9	Makó	•	
Túrkeve	•		26	12	10	9	Szentes	•	
Berettyóújfalu	•	⌓	26	11	10		Szarvas	•	
882 Debrecen	1	⌒	26	11	9	8	Szeghalom	•	⌓
892 Nyíregyháza	•	=	26	12	10	9	Körösszakál	•	
Kisvárda	•	⌓	26	12	10		Tiszaroff	–	
Mátészalka	•		26	12	12		Poroszló	•	⌓
Tiszabecs	•		25	10	9		Karcag	–	
Vác	•	⌓	26	11	9		Hortobágy	1	
Gödöllő	•		24	12	10	8	Polgár	•	
Lőrinci	•	⌓	26	10	8		Hajdúdorog	•	
Gyöngyös	•		26	12	11	9	Nyírlugos	•	
Balassagyarmat	•	⌓	25	11	10		Csenger	–	⌓
755 Salgótarján	1		25	11	9		Vásárosnamény	•	
Galyatető (932 m)	•	⌓	21	11			Záhony	1	⌓
851 Kékestető (1000 m)	•		18	10	9	9	Kisvárda	–	
Kompolt	•		26	12	10	9	Romhány	•	
Eger	•		26	10	6	8	Borsodnádasd	–	
Putnok	ny	≡	25	10	9		Jósvafő	•	
Lillafüred	1	⌒	25	11	10		Szendrőlád	•	
772 Miskolc	•	=	26	10	9	8	Hidasnémeti	•	≡
Fügöd	•	⌓	28	10	9		Tokaj	•	
Sárospatak	•	⌓	26	11	10	10	Szentendre	2	

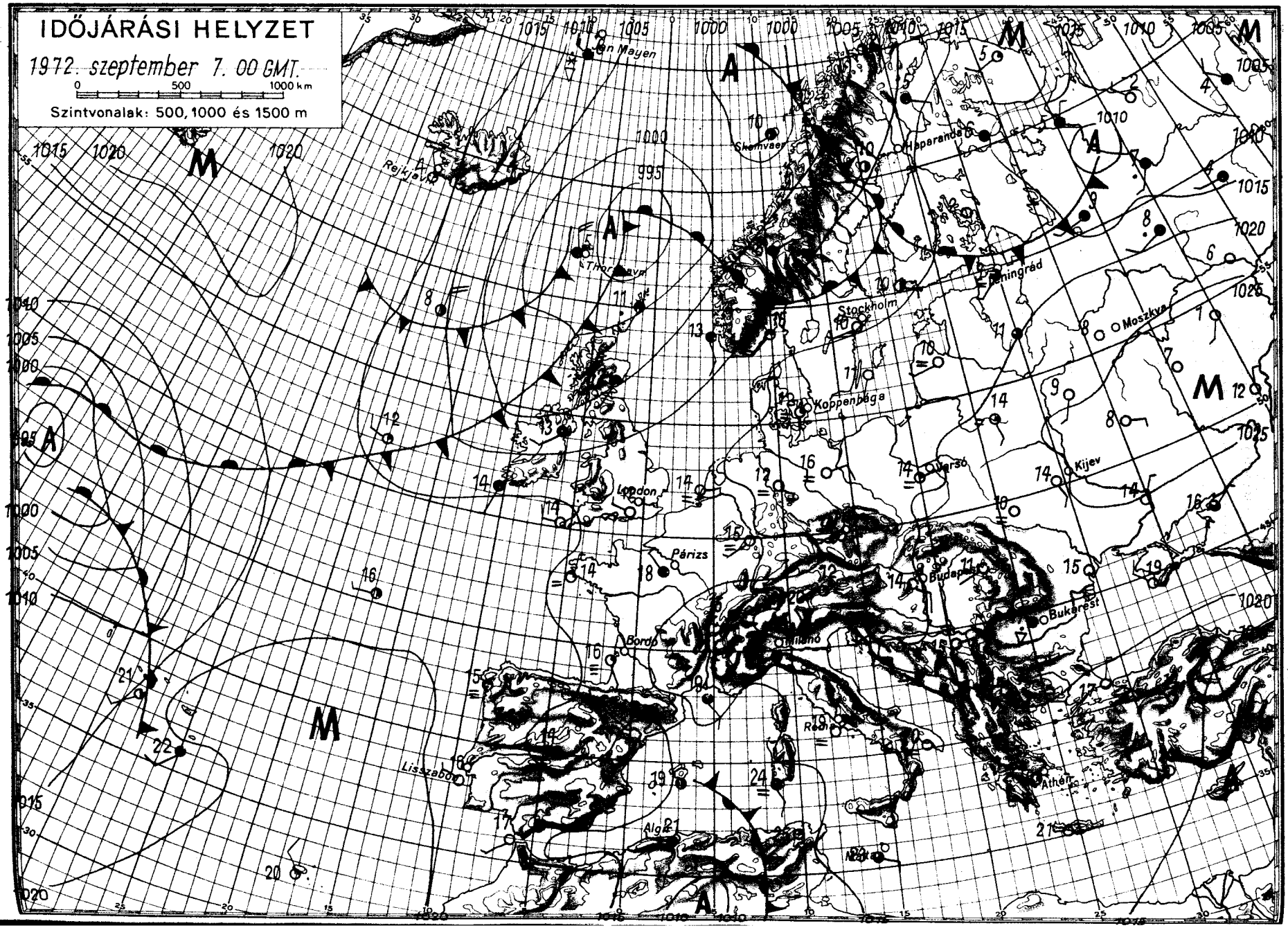

OFFSET MYOMDA BUDAPEST

IDŐJÁRÁSI NAPIJELENTÉS

ЕЖЕДНЕВНЫЙ МЕТЕОРОЛОГИЧЕСКИЙ БЮЛЛЕТЕНЬ • DAILY WEATHER REPORT
BULLETIN QUOTIDIEN DE TEMPS • TÄGLICHER WETTERBERICHT

KIADJA: ORSZÁGOS METEOROLÓGIAI SZOLGÁLAT
Készíti: Központi Előrejelző Intézet Előrejelző Osztálya — Megrendelhető: Budapest, II., Kitaibel Pál u. 1.
Telefon: 353-500, Előrejelző Osztály: 150-410 — Megjelenik naponként — Évi előfizetési díja: 720,— Ft
Kiadásért felel: az OMSZ elnöke — Szerkesztésért felel: a KEI igazgatója

85. évfolyam 252. szám + Budapest + 1972. szeptember 8. péntek

Az időjárási helyzet ma reggel és a várható időjárás:

Izland felől a Brit-szigeteken és a Benelux-államokon át Észak-Európa fölé különböző hőmérsékletü és nedvességü légtömegek áramlanak. Hatásukra ezeken a területeken változékonyabbá vált az időjárás és a hajnali órákban is többfelé keletkezett zápor, zivatar. Közép-Európa fölé délnyugat felől továbbra is meleg levegő áramlik. Emiatt a nappali felmelegedés az elmult napon tovább erősödött és 4, 6 fokkal magasabb volt, mint az utóbbi tiz év átlaga. A Kárpát-medencében a következő 36 órában változékonyabb lesz az időjárás, mivel a nyugat-felől áramló nedvesebb, valamint a délnyugatról származó melegebb levegő találkozási területe kelet felé huzódik.

Hazánkban csütörtökön jobbára napos, száraz idő volt. A napfényes órák száma sokfelé elérte a 11-et. A hőmérséklet csucsértéke 23, 28 fok között alakult. Főként az éjszakai órákban a Dél-Dunántulon és az északkeleti megyékben szórványosan záporeső, zivatar keletkezett. A lehullott eső mennyisége általában 10 mm alatt maradt, de Vásárosnaményből 16, Kékestetőről felhőszakadásból 47 mm-t jelentettek. Péntek hajnalra 10, 17 fokig hült le a levegő. Délelőtt változóan felhős volt az ég, néhány helyen záporeső, Miskolcon zivatar is keletkezett. A hőmérséklet 11 órakor 14 és 25 fok között váltakozott.

Ma 12 órakor Budapesten a hőmérséklet 24 fok volt, a tengerszintre átszámitott légnyomás 764 mm, alig változik.

A Balaton vizének hőmérséklete 11 órakor Siófoknál: 21 fok volt.

Várható időjárás szombat estig:

Időnként megnövekvő felhőzet, többfelé záporeső, zivatar.
Mérsékelt, helyenként megélénkülő déli, délnyugati szél.
A nappali felmelegedés kissé gyengül.

Várható legalacsonyabb éjszakai hőmérséklet: 12, 17,
legmagasabb nappali hőmérséklet szombaton: 21, 26 fok között.

Dunay Sándorné s.k.

A hőmérséklet napi középértéke és eltérése a 100 évi átlagtól /Budapesten/:

1972. IX. 7.:	19,8 C°	+1,1 C°

1871 óta ezen a napon Budapesten előfordult:

legmagasabb hőmérséklet	33,3 C° /1928/
legalacsonyabb hőmérséklet	6,4 C° /1925/.

72.0478.

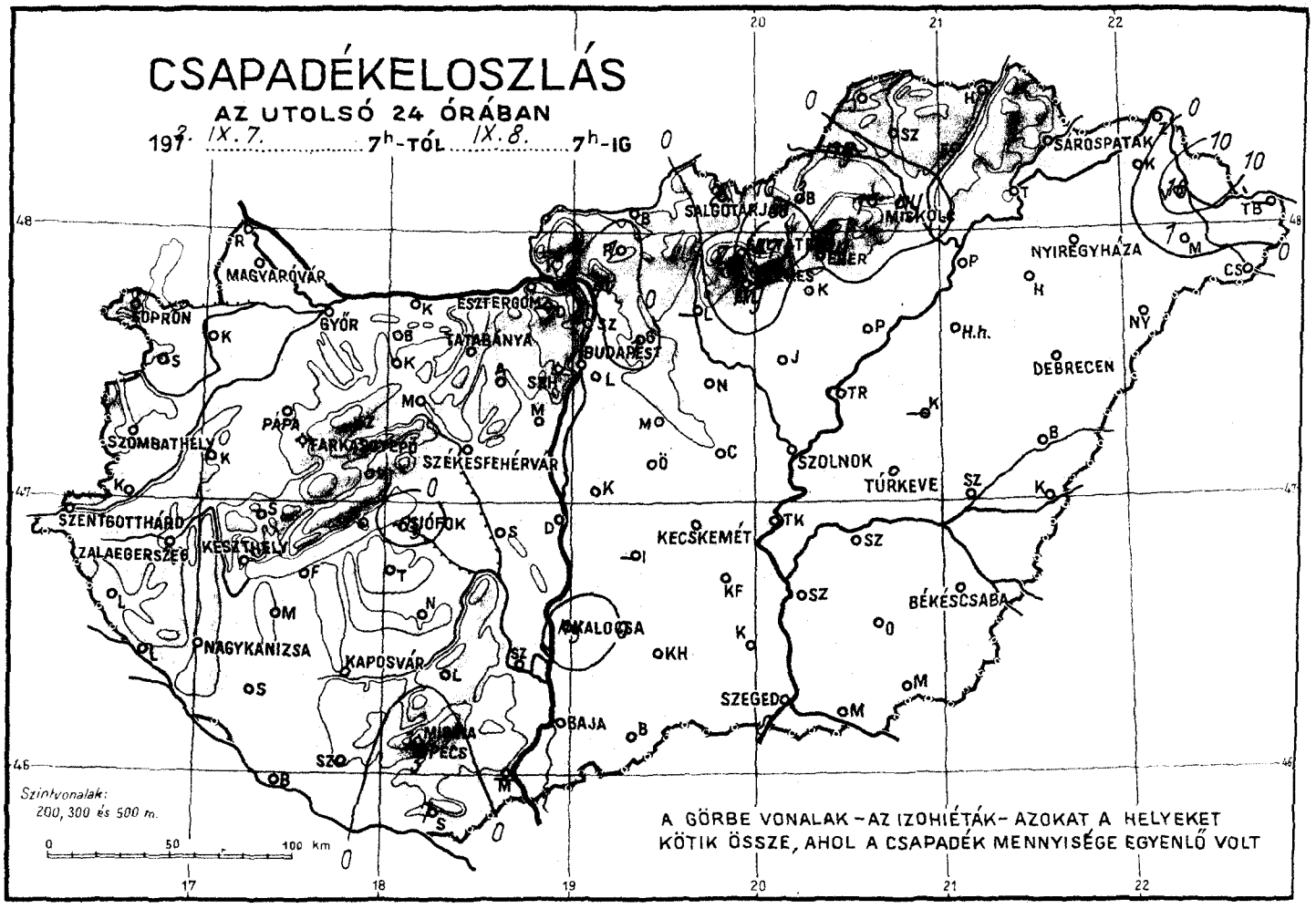
CSAPADÉKELOSZLÁS
AZ UTOLSÓ 24 ÓRÁBAN
1972. IX. 7. 7h-TÓL IX. 8. 7h-IG
SOPRON
MAGYARÓVÁR
GYŐR
ESZTERGOM
TATABÁNYA
BUDAPEST
SALGÓTARJÁN
MISKOLC
SÁROSPATAK
NYÍREGYHÁZA
DEBRECEN
SZOLNOK
TÚRKEVE
SZOMBATHELY
PÁPA
SZÉKESFEHÉRVÁR
SZENTGOTTHÁRD
ZALAEGERSZEG
KESZTHELY
SIÓFOK
KECSKEMÉT
NAGYKANIZSA
KAPOSVÁR
BÉKÉSCSABA
SZEGED
BAJA
PÉCS
Szintvonalak:
200, 300 és 500 m.
A GÖRBE VONALAK – AZ IZOHIÉTÁK – AZOKAT A HELYEKET
KÖTIK ÖSSZE, AHOL A CSAPADÉK MENNYISÉGE EGYENLŐ VOLT

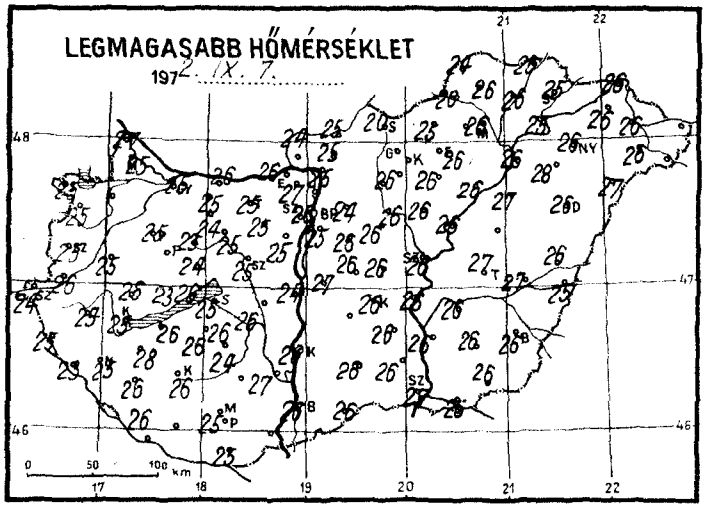
LEGMAGASABB HŐMÉRSÉKLET
1972. IX. 7.

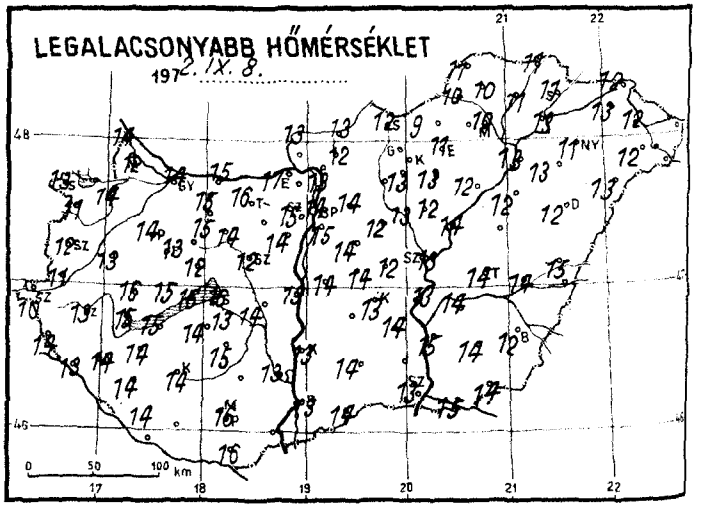
LEGALACSONYABB HŐMÉRSÉKLET
1972. IX. 8.

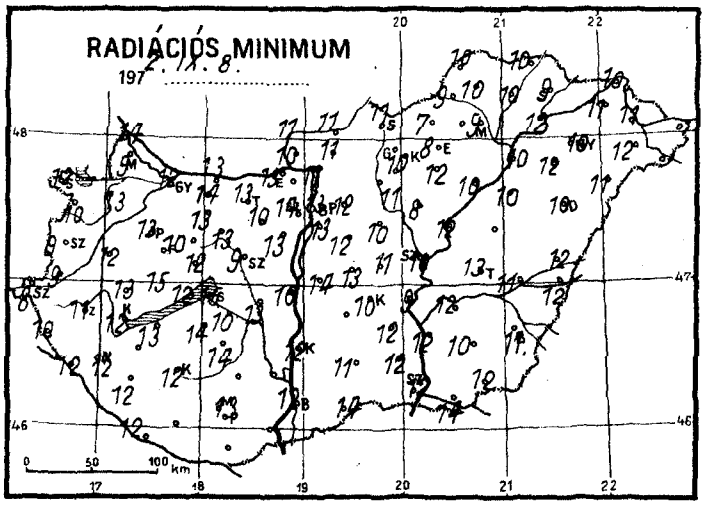
RADIÁCIÓS MINIMUM
1972. IX. 8.

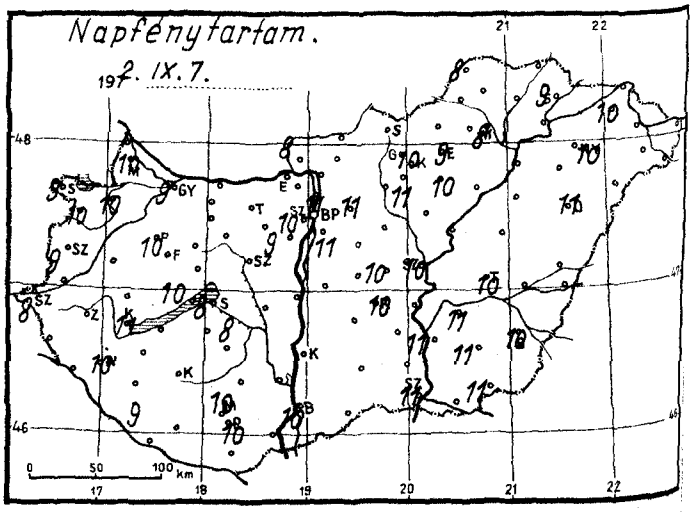
Napfénytartam.
1972. IX. 7.

1972. szeptember hó,
8. nap péntek

		Az utolsó 24 óra adatai						24 órai csapadék mm		
		Csapadék (mm)		Hőmérsékleti szélsőségek: tegnapi nappali max.	éjszakai min.	min. 5 cm-en	Napsütés (óra) tegnap			
	Mosonmagyaróvár	•		25	12	9	10	Rajka	•	
12822	Győr	•		25	14	12	9	Kapuvár	•	
825	Pápa	•		25	14	13	10	Bábolna	•	
805	Sopron	•		25	13	12	9	Komárom	•	
812	Szombathely	•		25	12	9	9	Káld	•	
910	Szentgotthárd	•		24	10	8	8	Sopronhorp.	•	
915	Zalaegerszeg	•		25	13	11		Körmend	•	
	Lenti	•		25	14	10		Letenye	•	
925	Nagykanizsa	•		25	14	12	10	Sümeg	•	
920	Keszthely	•		25	15	12	11	Zirc	•	
	Tihany	•		26	16	12		Kisbér	•	
935	Siófok	ny		25	16	15	8	Mór	•	
942	Pécs	3		25	16	13	10	Alcsút	•	
	Misinatető (534 m)	1		23	16	14	10	Esztergom	•	
	Siklós	7		25	16	–		Dobogókő	–	
	Farkasgyepű (400 m)	•		24	15	14		Fonyód	•	
	Veszprém	•		24	12	12		Tab	•	
	Tatabánya	•		25	16	13		Sárbogárd	•	
843	Budapest (Lőrinc)	•		25	15	13	11	Lengyel	•	
840	Budapest OMI	•		26	16	13	11	Nagykónyi	•	
	Budapest (Szabadságh., 474 m)	•		24	16	12	10	Marcali	•	
	Martonvásár	•		25	14	13	9	Somogyszob	•	
	Székesfehérvár	•		25	12	9		Kaposvár	•	
	Dunaújváros	•		24	13	16		Dombóvár	•	
	Szekszárd	•		27	13	–		Szigetvár	•	
	Mohács	–						Bácsalmás	•	
960	Baja	•		26	13	12	10	Kiskunhalas	•	
	Kalocsa	ny		26	12	10		Izsák	–	
	Cegléd	•		26	12	11	10	Kunsztmiklós	•	
860	Szolnok	•		26	13	10	10	Örkény	•	
970	Kecskemét	•		26	13	10	10	Nagykáta	•	
	Kiskunfélegyháza	•		26	14	12		Jászapáti	•	
982	Szeged	•		25	13	12	11	Tiszakécske	•	
	Mezőhegyes	•		26	14	12	11	Monor	•	
	Orosháza	•		26	14	10	11	Kistelek	•	
990	Békéscsaba	•		26	12	11	10	Makó	•	
	Túrkeve	•		27	14	13	10	Szentes	•	
	Berettyóújfalu	•		26	15	12		Szarvas	•	
8820	Debrecen	•		26	12	10	11	Szeghalom	•	
892	Nyíregyháza	•		26	11	10	10	Körösszakál	•	
	Kisvárda	•		26	13	11	10	Tiszaroff	•	
	Mátészalka	1		26	12	12		Poroszló	•	
	Tiszabecs	•		26	12	11		Karcag	–	
	Vác	1		25	13	11		Hortobágy	•	
	Gödöllő	1		24	14	12	11	Polgár	•	
	Lőrinci	–						Hajdúdorog	•	
	Gyöngyös	ny		26	13	10	11	Nyírlugos	•	
	Balassagyarmat	5		25	13	11		Pátyod	–	
755	Salgótarján	2		20	12	11		Vásárosnamény	16	
	Galyatető (932 m)	7		20	10			Záhony	•	
851	Kékestető (1000 m)	47		18	12	11	10	Vámosmikola	•	
	Kompolt	•		26	13	12	10	Romhány	1	
	Eger	ny		26	11	8	9	Borsodnádasd	3	
	Putnok	ny		26	10	9		Jósvafő	•	
	Lillafüred	1		26	10	8		Szendrőlád	•	
772	Miskolc	ny		26	10	9	8	Hidasnémeti	•	
	Füged	•		25	11	10		Tokaj	•	
	Sárospatak	•		25	11	9	9	Szentendre	•	

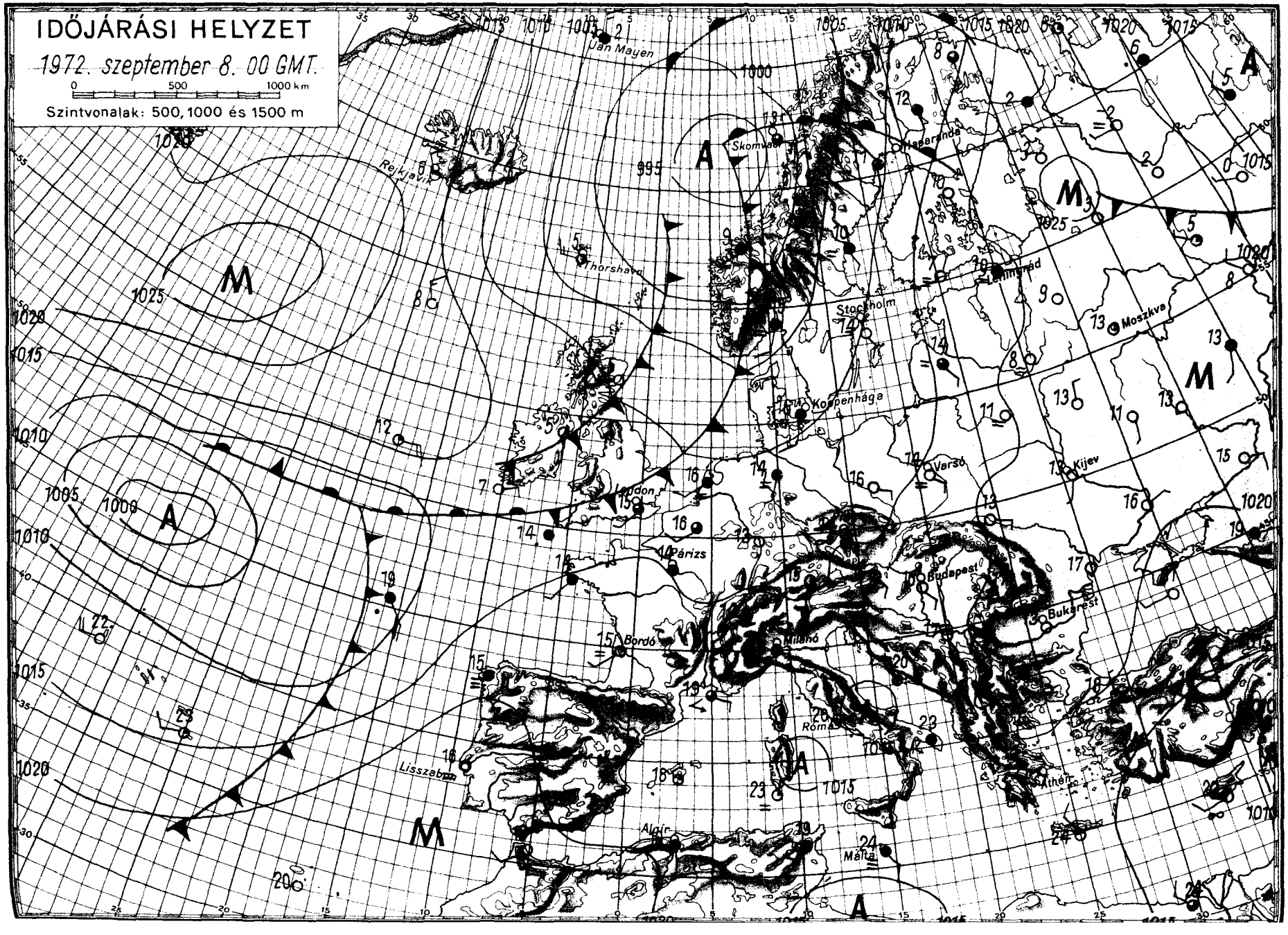

OFFSET NYOMDA BUDAPEST

IDŐJÁRÁSI NAPIJELENTÉS

ЕЖЕДНЕВНЫЙ МЕТЕОРОЛОГИЧЕСКИЙ БЮЛЛЕТЕНЬ • DAILY WEATHER REPORT
BULLETIN QUOTIDIEN DE TEMPS • TÄGLICHER WETTERBERICHT

KIADJA: ORSZÁGOS METEOROLÓGIAI SZOLGÁLAT
Készíti: Központi Előrejelző Intézet Előrejelző Osztálya — Megrendelhető: Budapest, II., Kitaibel Pál u. 1.
Telefon: 353-500, Előrejelző Osztály: 150-410 — Megjelenik naponként — Évi előfizetési díja: 720,— Ft
Kiadásért felel: az OMSZ elnöke — Szerkesztésért felel: a KEI igazgatója

35. évfolyam 253. szám + Budapest + 1972. szeptember 9. szombat

Az időjárási helyzet ma reggel és a várható időjárás:

A Brit-szigeteken és szárazföldünk nyugati partjain át különböző hőmérsékletü és nedvességtartalmu óceáni levegő hullámok áramlanak a Skandináv-félsziget fölé. Hatására az emlitett területeken változékony, szeles, sokfelé esős az időjárás és a hőmérséklet az évszaknak megfelelőnél alacsonyabban alakul. Közép-Európában a Földközi-tenger térségéből érkező meleg, nedves levegő következtében fordult felhős, sokfelé esősre az idő. Hazánk időjárását is ez a levegő határozza meg, igy az elkövetkező 36 órában többfelé kell ujabb esőre, zivatarra számitani.

Hazánkban pénteken északkeleten borult, máshol változóan felhős volt az ég. Az ország nagy részén 5, 10 órán át sütött a nap. Az északkeleti megyékben, valamint a déli határvidéken záporok, zivatarok alakultak ki. A lehullott eső mennyisége csak az Északkeleti-hegyvidéken ért el jelentős mennyiséget. A legnagyobb csapadékot Miskolcról 22, Borsodnádasdról 50, Lillafüredről 62 mm-t jelentették. A hőmérséklet napközben északkeleten 17, 24, máshol 24, 28 fokig emelkedett. Ma hajnalra általában 11, 17 fokig hült le a levegő. Délelőtt erősen felhős idő volt, a Dunántul délnyugati részén esett az eső, záporeső, egy-két helyen zivatar kiséretében. A hőmérséklet 11 órakor az esős helyeken csak 17, 21, máshol 22, 26 fokig emelkedett.

Ma 12 órakor Budapesten a hőmérséklet 22 fok, a tengerszintre átszámitott légnyomás 760 mm, mérsékelten süllyed.

A Balaton vizének hőmérséklete 11 órakor Siófoknál 21 fok volt.

Várható időjárás vasárnap estig:

Jobbára felhős idő, esőkkel, helyenként zivatarokkal.
Időnként élénk, helyenként megerősödő déli szél.
Enyhe éjszaka.

Várható legalacsonyabb éjszakai hőmérséklet: 12, 17,
legmagasabb nappali hőmérséklet vasárnap: 18, 23 fok között.

Bartha Péterné s.k.

A hőmérséklet napi középértéke és eltérése a 100 évi átlagtól /Budapesten/:

1972. IX. 8.:	20,8 C°	+2,5 C°

1871 óta ezen a napon Budapesten előfordult:

legmagasabb hőmérséklet	33,1 C° /1928/
legalacsonyabb hőmérséklet	6,5 C° /1914/.

72.0479.

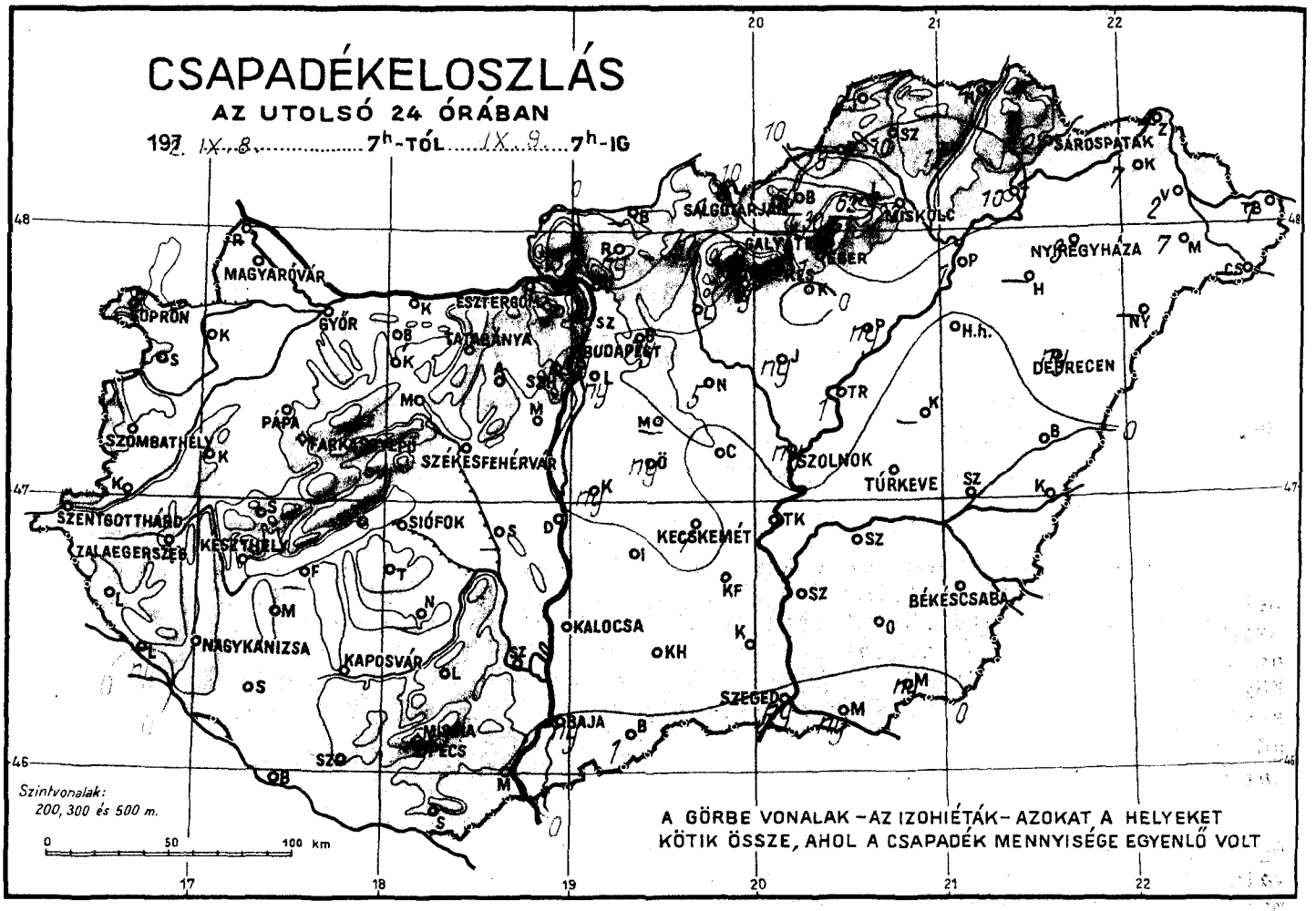
CSAPADÉKELOSZLÁS
AZ UTOLSÓ 24 ÓRÁBAN
197 IX. 8. 7h-TÓL IX. 9. 7h-IG
SÁROSPATAK
MISKOLC
NYÍREGYHÁZA
MAGYARÓVÁR
SOPRON
GYŐR
ESZTERGOM
BUDAPEST
DEBRECEN
PÁPA
SZOMBATHELY
SZÉKESFEHÉRVÁR
SZOLNOK
TÚRKEVE
SZENTGOTTHÁRD
SIÓFOK
KECSKEMÉT
ZALAEGERSZEG
KESZTHELY
BÉKÉSCSABA
NAGYKANIZSA
KAPOSVÁR
KALOCSA
SZEGED
BAJA
PÉCS
Szintvonalak:
200, 300 és 500 m.
0 50 100 km
A GÖRBE VONALAK – AZ IZOHIÉTÁK – AZOKAT A HELYEKET
KÖTIK ÖSSZE, AHOL A CSAPADÉK MENNYISÉGE EGYENLŐ VOLT

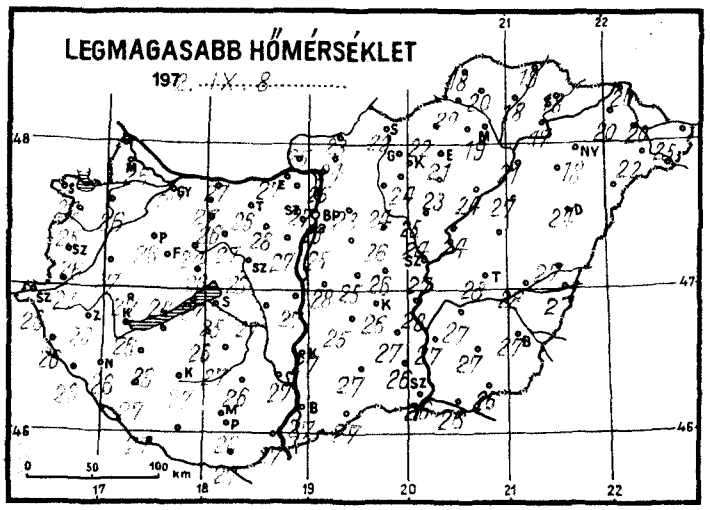
LEGMAGASABB HŐMÉRSÉKLET
197 IX. 8.
0 50 100 km

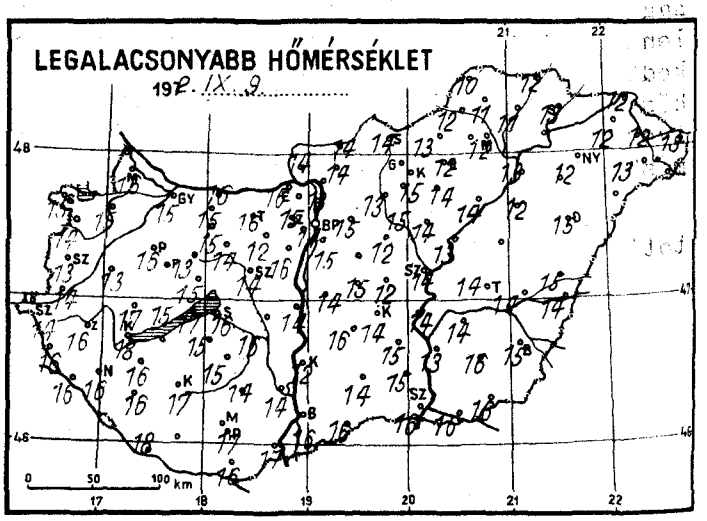
LEGALACSONYABB HŐMÉRSÉKLET
197 IX. 9.
0 50 100 km

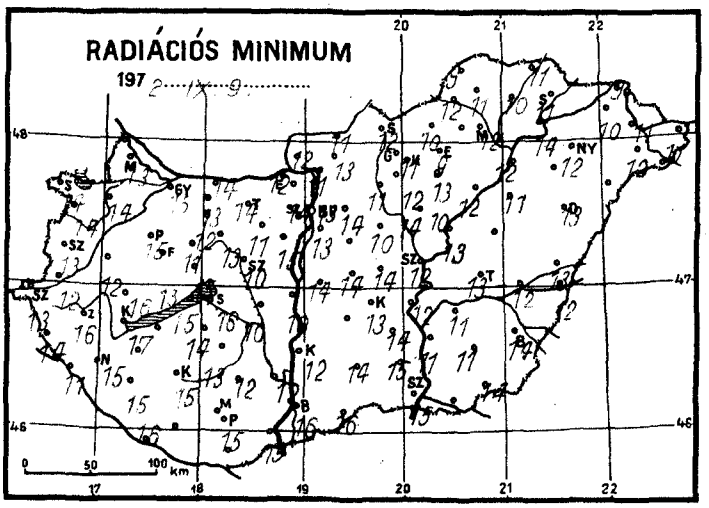
RADIÁCIÓS MINIMUM
197 IX. 9.
0 50 100 km

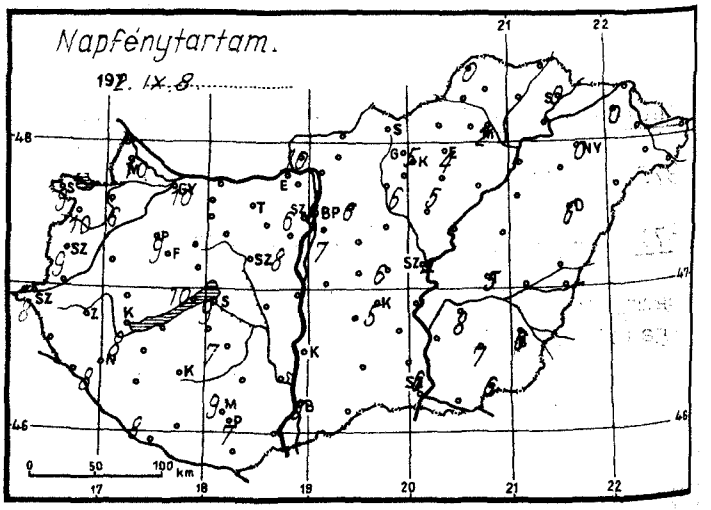
Napfénytartam.
197 IX. 8.
0 50 100 km

1972. szeptember hó, 9. nap szombat

	Az utolsó 24 óra adatai							24 órai csapadék mm		
	Csapadék (mm)		Hőmérsékleti szélsőségek: tegnapi nappali max.	éjszakai min.	min. 5 cm-en	Napsütés (óra) tegnap				
Mosonmagyaróvár	.		26	16	13	10		Rajka	–	
12822 Győr	.	=	27	15	15	10		Kapuvár	.	
825 Pápa	.		26	16	15	9		Bábolna	.	
805 Sopron	.	≡	24	15	14	9		Komárom	.	⌓
812 Szombathely	.	=	26	13	13	9		Káld	.	⌓
910 Szentgotthárd	.	=	26	14	13	8		Sopronhorp.	.	–
915 Zalaegerszeg	.		26	16	16			Körmend	.	
Lenti	.		26	16	14			Letenye	.	
925 Nagykanizsa	.		26	16	15	8		Sümeg	.	
920 Keszthely	.	=	26	18	17	8		Zirc	.	
Tihany	.		27	17	15			Kisbér	.	
935 Siófok	.		25	16	16	6		Mór	.	⌓
942 Pécs	.		26	17	15	7		Alcsút	.	–
Misinatető (534 m)	.		24	15	15	9		Esztergom	.	
Siklós	.	⌒	27	16	–			Dobogókő	.	
Farkasgyepű (400 m)	.	⌒	24	16	15			Fonyód	.	
Veszprém	.		26	15	15			Tab	.	
Tatabánya	.		26	16	14			Sárbogárd	–	
843 Budapest (Lőrinc)	ny	⌐	25	15	13	7		Lengyel	.	
840 Budapest OMI	ny	⌐	26	14	13	8		Nagykónyi	.	⌓
Budapest (Szabadságh., 474 m)	.		24	14	12	6		Marcali	.	⌓
Martonvásár	.		27	16	15	8		Somogyszob	.	
Székesfehérvár	.	≡	28	14	10			Kaposvár	.	
Dunaújváros	.		27	14	14			Balatonboglár	.	⌓
Szekszárd	.		27	14	13			Szigetvár	.	
Mohács	.	⌒	27	17	15			Bácsalmás	1	
960 Baja	ny		27	16	16	6		Kiskunhalas	.	–
Kalocsa	.		27	12	12			Izsák	.	
Cegléd	.		26	12	12	6		Kunsztmiklós	ny	⌐
860 Szolnok	ny	⌐	27	14	12	4		Örkény	ny	
970 Kecskemét	7	⌐	26	14	13	5		Nagykáta	5	⌐
Kiskunfélegyháza	.		27	15	14			Jászapáti	ny	⌒
982 Szeged	ny	▽	26	16	15	6		Tiszakécske	.	
Mezőhegyes	ny		26	16	14	6		Monor	.	
Orosháza	.		27	16	11	7		Kistelek	.	
990 Békéscsaba	.		27	15	14	6		Makó	ny	
Túrkeve	.		28	14	13	6		Szentes	.	
Berettyóújfalu	.	⌒	27	15	13			Szarvas	.	
880 Debrecen	ny	▽	24	15	13	6		Szeghalom	.	
892 Nyíregyháza	3	▽	18	12	12	0		Körösszakál	.	
Kisvárda	7		20	12	10	0		Tiszaroff	.	
Mátészalka	7		22	13	12			Poroszló	ny	,
Tiszabecs	1		25	13	11			Karcag	–	
Vác	.	⌒	25	13	12			Hortobágy	.	
Gödöllő	ny	⌐	23	15	14	6		Polgár	1	▽
Lőrinci	.	≡	24	13	11			Hajdúdorog	–	
Gyöngyös	ny	,	24	15	12	6		Nyírlugos	–	
Balassagyarmat	–		23	14	11			Csenger	–	
755 Salgótarján	1		22	14	12			Vásárosnamény	2	⌐
Galyatető (932 m)	.	⌒	19	11	–			Záhony	4	▽
851 Kékestető (1000 m)	ny		17	12	11	5		Kisvárda	.	
Kompolt	.		23	14	13	5		Romhány	ny	–
Eger	1	⌐	21	12	9	4		Borsodnádasd	50	⌐
Putnok	9	⌐	20	12	12			Jósvafő	8	▽
Lillafüred	62	⌐	20	11	9			Szendrőlád	10	⌐
772 Miskolc	22	⌐	19	12	12	?		Hidasnémeti	4	▽
Fügöd	13	⌐	18	11	10			Tokaj	10	⌐
Sárospatak	?	⌐	18	13	11	0		Szentendre	.	

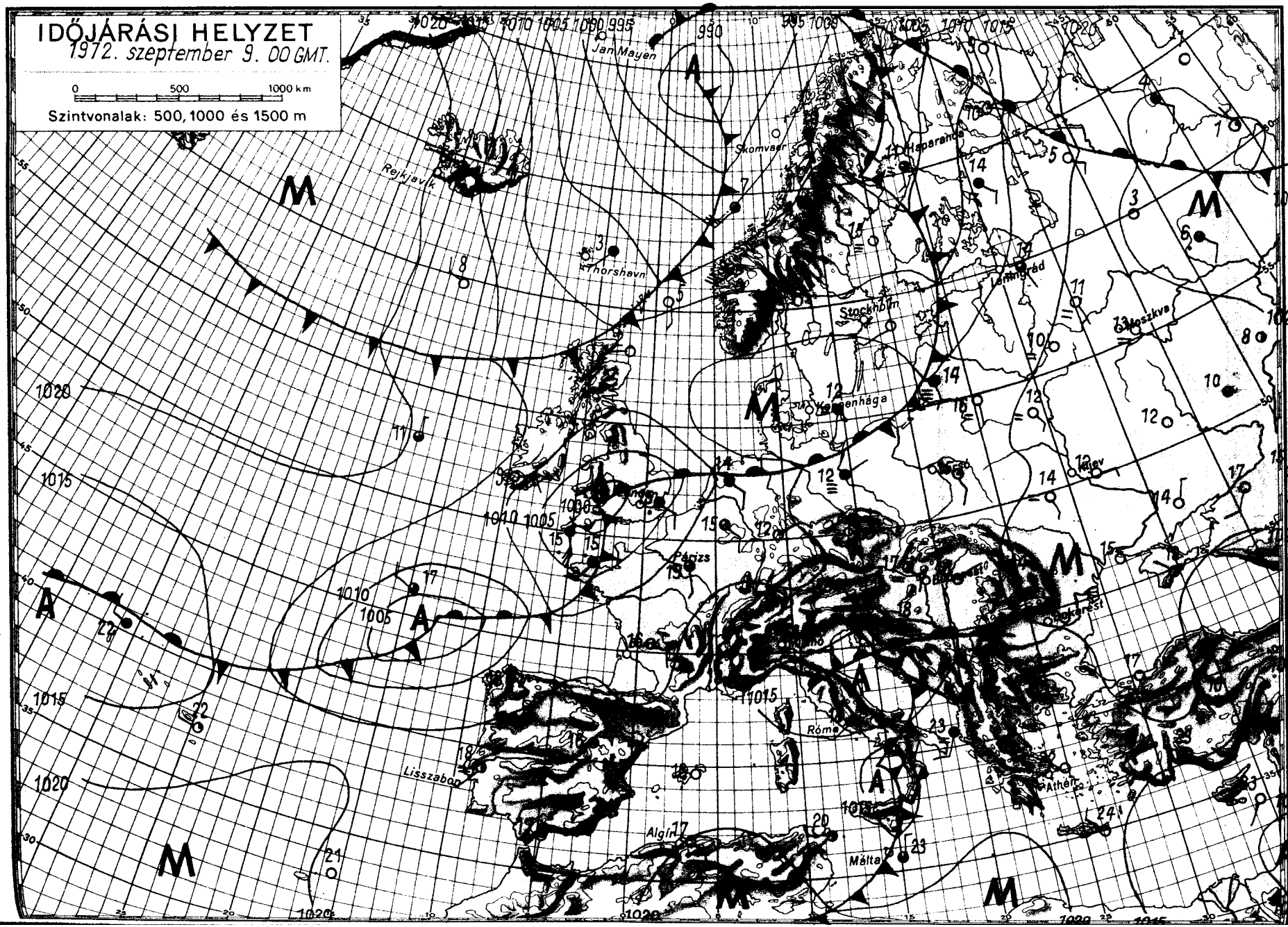

OFFSET: MTOHDA BUDAPEST

IDŐJÁRÁSI NAPIJELENTÉS

ЕЖЕДНЕВНЫЙ МЕТЕОРОЛОГИЧЕСКИЙ БЮЛЛЕТЕНЬ • DAILY WEATHER REPORT
BULLETIN QUOTIDIEN DE TEMPS • TÄGLICHER WETTERBERICHT

KIADJA: ORSZÁGOS METEOROLÓGIAI SZOLGÁLAT
Készíti: Központi Előrejelző Intézet Előrejelző Osztálya — Megrendelhető: Budapest, II., Kitaibel Pál u. 1.
Telefon: 353-500, Előrejelző Osztály: 150-410 — Megjelenik naponként — Évi előfizetési díja: 720,— Ft
Kiadásért felel: az OMSZ elnöke — Szerkesztésért felel: a KEI igazgatója

85. évfolyam 254. szám + Budapest + 1972. szeptember 10. vasárnap

Az időjárási helyzet ma reggel és a várható időjárás:

Az óceáni hüvös levegő fokozatosan terjeszkedik szárazföldünk belseje felé. Ma reggel Nyugat-Európa nagy részén és a Skandináv-félszigeten az emlitett hüvös levegő hatására változékony, szeles az idő, sokfelé esik az eső. Közép-Európa és a Balkán-félsziget fölé a magasban egyelőre dél felől enyhe, nedves levegő érkezik, szórványos esőket okozva. Szárazabb, csendesebb az idő Kelet-Európában. A következő 36 óra folyamán a Kárpát-medence nyugati részén az óceáni hüvös levegő érezteti hatását.

Hazánkban szombaton az északkeleti, keleti megyékben 5, 8 órán át sütött a nap. Az ország többi részén borult, vagy erősen felhős volt az ég. Sokfelé esett az eső, helyenként zivatar is keletkezett. A lehullott csapadék mennyisége általában csapadéknyom és 12 mm között váltakozott, de Szentgotthárdon 13, Szentendrén 15, Budapest-Lőrincen, Dobogókőn és Székesfehérváron 18 mm-t mértek. A hőmérséklet napközben az erősen felhős területeken csak 19, 23, máshol 24, 28 fokig emelkedett. Vasárnap hajnalra 13, 18 fokig hült le a levegő. Ma délelőtt a Dunántulon borult, máshol változóan felhős idő volt. A nyugati megyékben néhány helyen esett az eső. A hőmérséklet 11 órakor a keleti, délkeleti megyékben 22, 24, máshol 18, 21 fok között váltakozott.

Ma 12 órakor Budapesten a hőmérséklet 20 fok, a tengerszintre átszámitott légnyomás 758 mm, gyengén süllyed.

A Balaton vizének hőmérséklete 11 órakor Siófoknál 21 fok volt.

Várható időjárás hétfő estig:

Nyugaton erősen, máshol változóan felhős idő.
Többfelé elsősorban a Dunántulon, eső, helyenként zivatar.
Mérsékelt, időnként megélénkülő, néhány helyen megerősödő délkeleti, déli, majd délnyugati, nyugatira forduló szél.

Várható legalacsonyabb éjszakai hőmérséklet: 13, 17,
legmagasabb nappali hőmérséklet hétfőn: nyugaton 17, 22 fok között, keleten 25 fok közelében.

Vadkerti Ferenc s.k.

A hőmérséklet napi középértéke és eltérése a 100 évi átlagtól//Budapesten/:

1972. IX. 9.:	19,6 C°	+1,5 C°

1871 óta ezen a napon Budapesten előfordult:

legmagasabb hőmérséklet	34,7 C° /1928/,
legalacsonyabb hőmérséklet	6,1 C° /1933/.

72.0479.

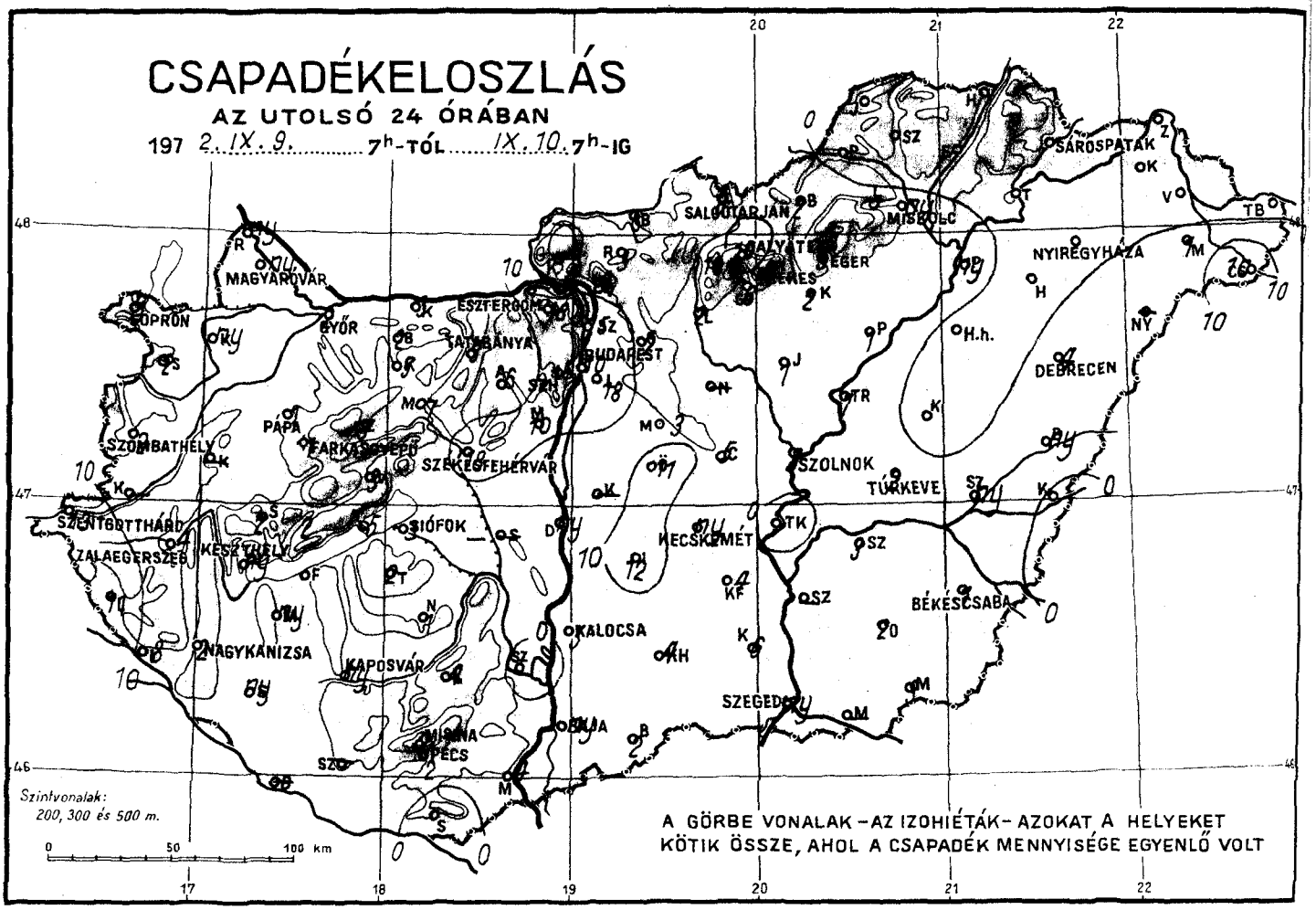
CSAPADÉKELOSZLÁS
AZ UTOLSÓ 24 ÓRÁBAN
197 2.IX.9. 7h-TÓL IX.10. 7h-IG
SÁROSPATAK
SALGÓTARJÁN
MISKOLC
NYÍREGYHÁZA
MAGYARÓVÁR
ESZTERGOM
TATABÁNYA
BUDAPEST
SOPRON
GYŐR
DEBRECEN
PAPA
SZOMBATHELY
SZÉKESFEHÉRVÁR
SZOLNOK
TÚRKEVE
SZENTGOTTHÁRD
SIÓFOK
KECSKEMÉT
ZALAEGERSZEG
KESZTHELY
BÉKÉSCSABA
KALOCSA
NAGYKANIZSA
KAPOSVÁR
SZEGED
PÉCS
Szintvonalak:
200, 300 és 500 m.
0 50 100 km
A GÖRBE VONALAK – AZ IZOHIÉTÁK – AZOKAT A HELYEKET
KÖTIK ÖSSZE, AHOL A CSAPADÉK MENNYISÉGE EGYENLŐ VOLT

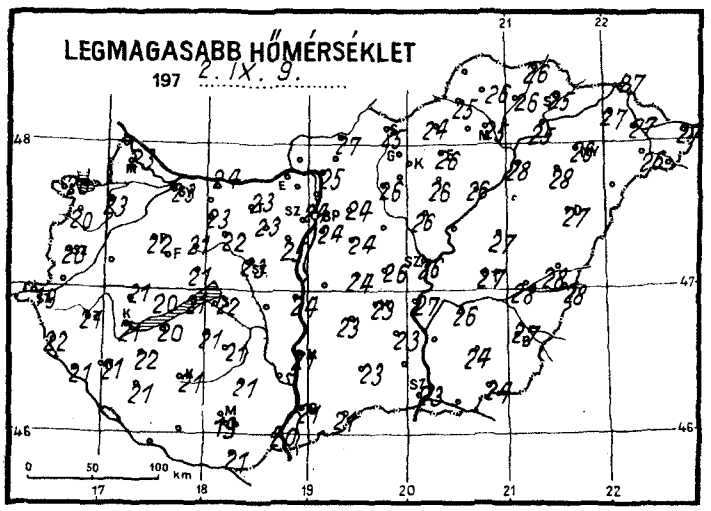
LEGMAGASABB HŐMÉRSÉKLET
197 2.IX.9.
0 50 100 km

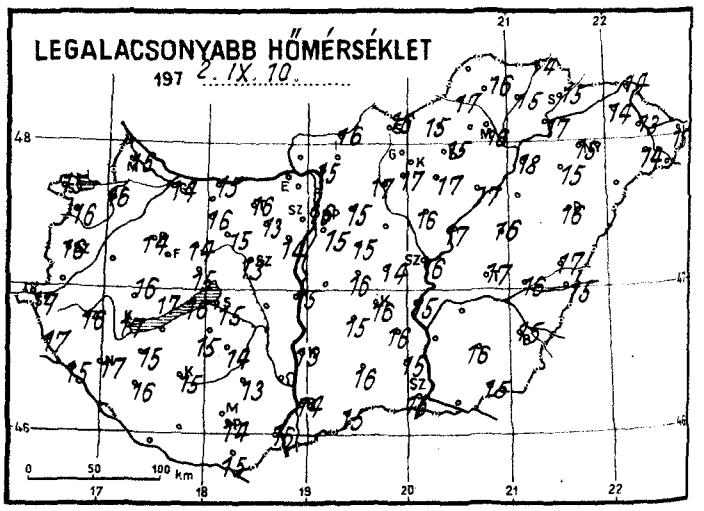
LEGALACSONYABB HŐMÉRSÉKLET
197 2.IX.10.
0 50 100 km

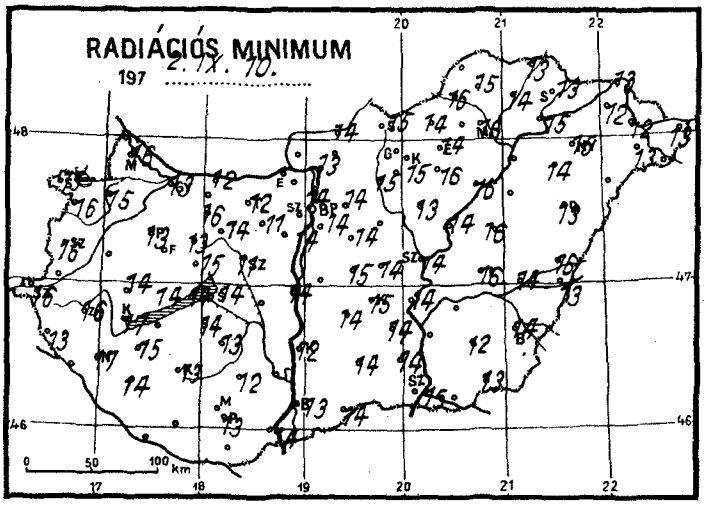
RADIÁCIÓS MINIMUM
197 2.IX.10.
0 50 100 km

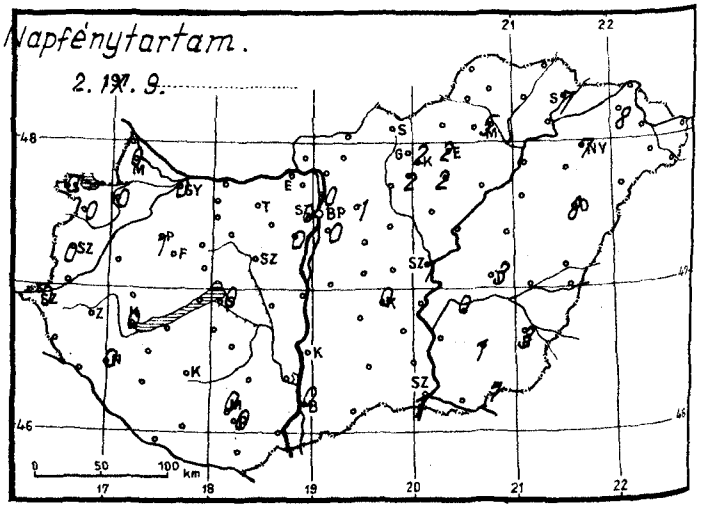
Napfénytartam.
2.197.9.
0 50 100 km

1972. szeptember hó,
10. nap vasárnap

	Az utolsó 24 óra adatai						24 órai csapadék mm		
	Csapadék (mm)		Hőmérsékleti szélsőségek			Napsütés (óra) tegnap			
			tegnapi nappali max.	éjszakai min.	min. 5 cm-en				
Mosonmagyaróvár	ny		23	16	16	0	Rajka	ny	
12822 Győr	2	▽·	23	14	13	0	Kapuvár	ny	
825 Pápa	1	▽·	22	14	13	1	Bábolna	2	
805 Sopron	1		20	15	15	0	Komárom	3	
812 Szombathely	2	▽·	20	16	16	0	Káld	–	
910 Szentgotthárd	13	▽· ◸	19	17	16	0	Sopronhorp.	2	▽· ⌓
915 Zalaegerszeg	4	▽·	21	16	16		Körmend	–	
Lenti	11		22	17	13		Letenye	8	◸
925 Nagykanizsa	2	▽· ◸	21	17	17	0	Sümeg	2	
920 Keszthely	ny	·	21	17	17	0	Zirc	3	
Tihany	5	▽	21	16	14		Kisbér	5	▽·
935 Siófok	3		22	15	14	0	Mór	7	
942 Pécs	2		19	14	13	0	Alcsút	6	
Misinatető (534 m)	2		17	14	13	0	Esztergom	–	
Siklós	·	⌓	21	15	–		Dobogókő	18	
Farkasgyepű (400 m)	1		20	14	14		Fonyód	1	
Veszprém	3		21	15	15		Tab	2	
Tatabánya	3		23	16	12		Szárhegy	–	
843 Budapest (Lőrinc)	18	▽·	24	15	14	0	Lengyel	4	
840 Budapest OMI	10	▽·	24	16	14	0	Nagykónyi	1	⌓
Budapest (Szabadságh.,474 m)	11		21	14	12	0	Marcali	ny	⌓
Martonvásár	10		25	14	14	0	Somogyszob	ny	
Székesfehérvár	18	≡	23	13	11		Kaposvár	ny	⌓
Dunaújváros	ny		24	15	14		Barcs	–	
Szekszárd			–	–	–		Szigetvár	–	
Mohács	4		20	16	14		Bácsalmás	2	⌓
960 Baja	ny		21	14	13	0	Kiskunhalas	4	▽·
Kalocsa	3		21	13	12		Izsák	12	▽·
Ceglód	5		26	14	14	–	Kunsztmiklós	–	
860 Szolnok	3		26	16	14	1	Örkény	11	▽·
970 Kecskemét	ny		23	16	15	0	Nagykáta	–	
Kiskunfélegyháza	4		23	16	14		Jászapáti	1	
982 Szeged	ny		23	16	15	1	Tiszakécske	·	
Mezőhegyes	3		24	15	13	1	Monor	3	
Orosháza	2		24	16	12	1	Kistelek	6	
990 Békéscsaba	1		27	15	14	3	Makó	–	
Túrkeve	2		27	17	16	3	Szentes	–	
Berettyóújfalu	ny		28	17	16		Szarvas	3	◸
880 Debrecen	4		27	16	13	8	Szeghalom	ny	▽·
892 Nyíregyháza	·		26	15	15	7	Körösszakál	·	
Kisvárda	·	⌓	27	14	12	8	Tiszaroff	1	
Mátészalka	1		26	14	13		Poroszló	1	
Tiszabecs	·		27	15	13		Karcag	·	
Vác	4	⌓	25	15	13		Hortobágy	·	
Gödöllő	2		24	15	14	1	Polgár	ny	
Lőrinci	2	◸	26	17	15		Hajdúdorog	·	
Gyöngyös	6	◸	–	17	15	2	Nyírlugos	–	
Balassagyarmat	6	◸	27	16	14		Csenger	10	◸ ⌓
755 Salgótarján	8		25	16	15		Vásárosnamény	·	⌓
Galyatető (932 m)	10	◸	21	11			Záhony	·	
851 Kékestető (1000 m)	9	◸	18	12	12	2	Kisvárda	–	
Kompolt	2	▽·	26	17	16	2	Romhány	3	
Eger	5	▽·	26	15	14	2	Borsodnádasd	2	▽·
Putnok	·		25	17	16		Jósvafő	–	
Lillafüred	–		–	–			Szendrőlád	·	⌓
772 Miskolc	ny		25	16	16	5	Hidasnémeti	·	
Füged	·	⌓	26	15	14		Tokaj	·	
Sárospatak	·	⌓	25	15	13	7	Szentendre	15	▽·

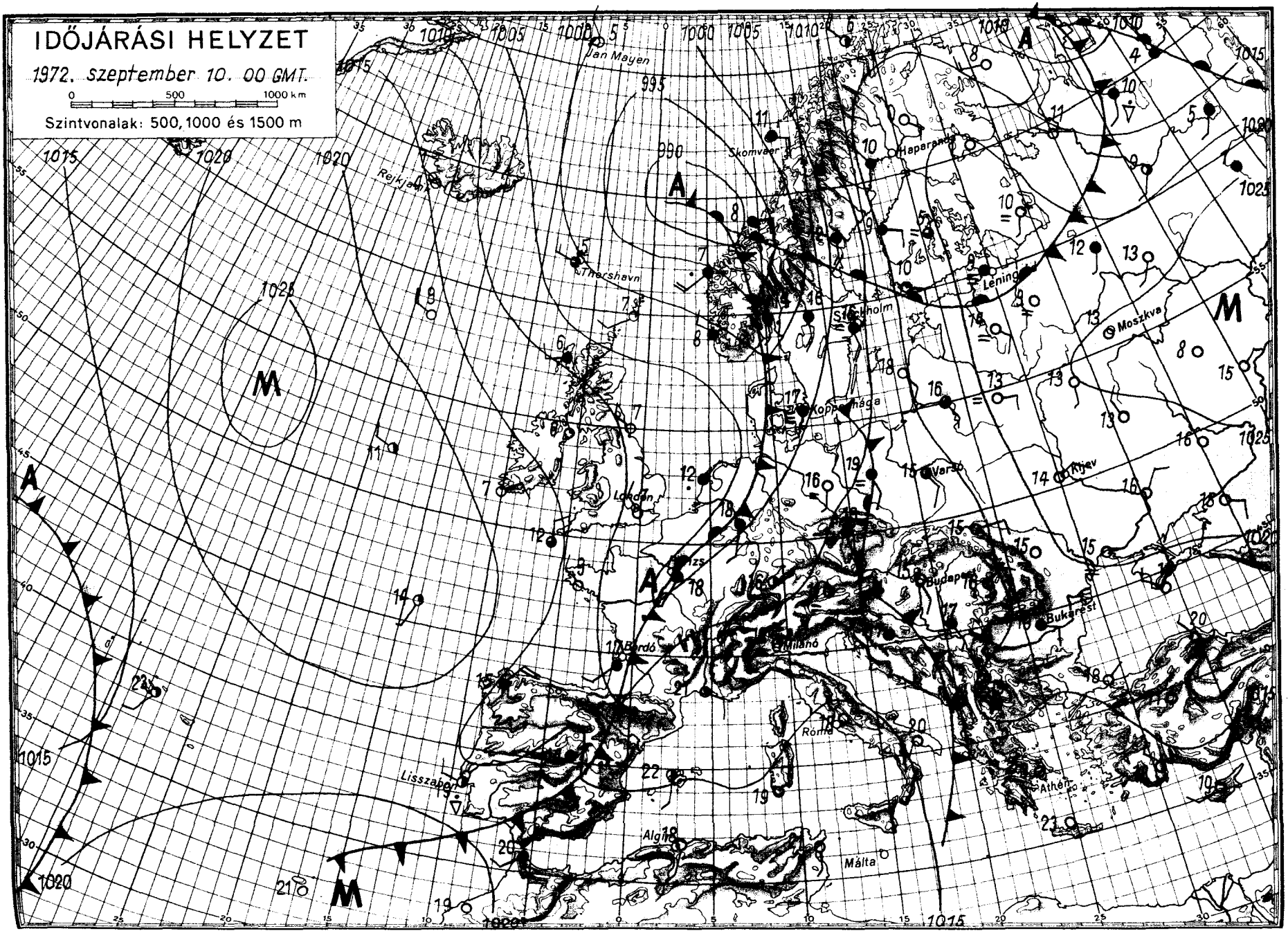

OFFSET-NYOMDA BUDAPEST

IDŐJÁRÁSI NAPIJELENTÉS

ЕЖЕДНЕВНЫЙ МЕТЕОРОЛОГИЧЕСКИЙ БЮЛЛЕТЕНЬ • DAILY WEATHER REPORT
BULLETIN QUOTIDIEN DE TEMPS • TÄGLICHER WETTERBERICHT

KIADJA: ORSZÁGOS METEOROLÓGIAI SZOLGÁLAT
Készíti: Központi Előrejelző Intézet Előrejelző Osztálya — Megrendelhető: Budapest, II., Kitaibel Pál u. 1.
Telefon: 353-500, Előrejelző Osztály: 150-410 — Megjelenik naponként — Évi előfizetési díja: 720,— Ft
Kiadásért felel: az OMSZ elnöke — Szerkesztésért felel: a KEI igazgatója

35. évfolyam 255. szám + Budapest + 1972. szeptember 11. hétfő

Az időjárási helyzet ma reggel és a várható időjárás:

Északnyugat felől nagy sebességgel hüvös, nedves, az Atlanti-óceán északi részéről származó levegő árasztotta el Közép-Európát. A hüvös levegő vonulása során heves záporokat, zivatarokat, erős, helyenként viharos szelet okoz és hétfőre virradó éjszaka elérte a Kárpát-medencét. Az általa elárasztott területeken jelentős, 5-10 fokot elérő hőmérsékletcsökkenés következett be. Az előző napokban még Európa nagy részére jellemző szép, csendes őszi idő a Szovjetunió európai területére korlátozódott. A Kárpát-medence időjárását a következő 36 órában a hüvös, óceáni eredetü levegő határozza meg.

Hazánkban vasárnap a délkeleti megyékben és a Börzsöny térségében változóan felhős volt az ég és általában 4-7 órán át sütött a nap, az ország többi részén erősen felhős idő volt, igy nem alakulhatott ki számottevő napsütés. A hőmérséklet a koradélutáni órákra általában 20-26 fokig emelkedett. Főként délután és hétfőre virradó éjszaka sokfelé esett az eső, helyenként heves záporok, zivatarok alakultak ki. A lehullott csapadék mennyisége több helyen meghaladta a 10, sőt Lengyelben elérte a 23, Nagyhörcsögön a 26, Hortobágy-Halastón a 31, Poroszlón a 36 mm-t. A hüvös levegő beáramlása az éjszaka második felében főként a Dunántulon és a főváros környékén okozott erős, helyenként viharos szelet. Hétfő hajnalra 10-16 fokig hült le a levegő. Ma délelőtt a hüvös levegő elérte az ország keleti részét is. Hatására felhőátvonulások, szórványos esők, záporok, zivatarok voltak. A hőmérséklet 11 órakor általában 12, 16, keleten 16-19 fok között váltakozott.

Ma 12 órakor Budapesten a hőmérséklet 14 fok, a tengerszintre átszámitott légnyomás 761 mm, mérsékelten emelkedik.

A Balaton vizének hőmérséklete 11 órakor Siófoknál 18 fok volt.

Várható időjárás kedd estig:

Felhőátvonulások, szórványos futó esőkkel. Többfelé erős, helyenként viharos északnyugati, északi szél. Hüvös idő.
Várható legalacsonyabb éjszakai hőmérséklet: 6-11,
legmagasabb nappali hőmérséklet kedden: 14-18 fok között.

Vissy Károly s.k.

TÁVOLABBI KILÁTÁSOK PÉNTEK REGGELIG:

Az esőzés nyugat felől megszünik. A hőmérséklet, főleg az időszak elején igen alacsony lesz, később a nappali felmelegedés erősödik, a szél mérséklődik. Legalacsonyabb éjszakai hőmérsékletek 6-11 fok között. Legmagasabb nappali hőmérsékletek eleinte 14-18, később 18-21 fok között. Jelentős mennyiségü /legalább 5 mm/ az ország területének 30 százalékán várható.

TÁVELŐREJELZŐ OSZTÁLY

A hőmérséklet napi középértéke és eltérése a 100 évi átlagtól /Budapesten/:

1972. IX. 10.:	20,0 C°	+2,1 C°

1871 óta ezen a napon Budapesten előfordult:

legmagasabb hőmérséklet	34,6 C° /1928/,
legalacsonyabb hőmérséklet	5,5 C° /1920/.

72.0480.

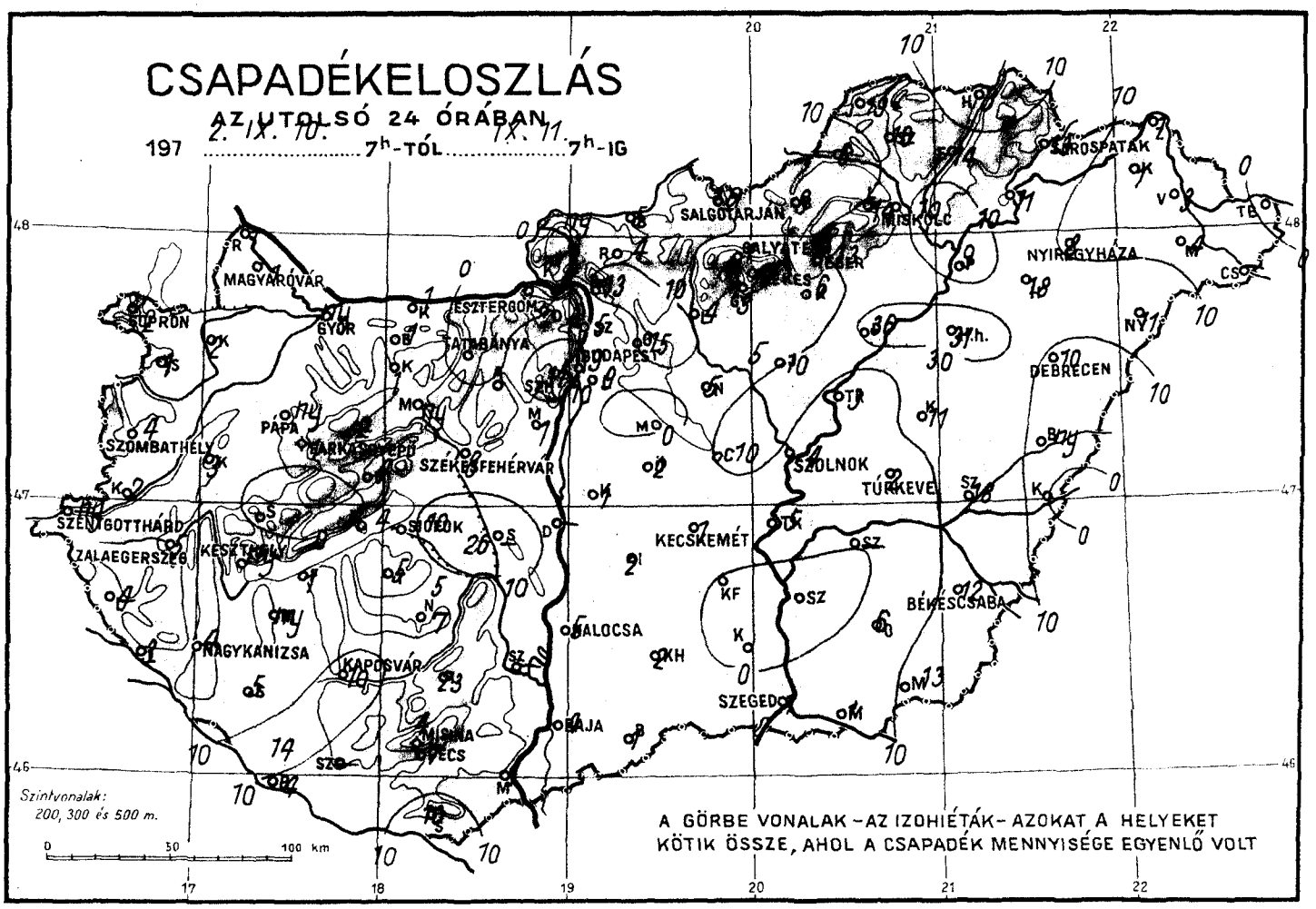
CSAPADÉKELOSZLÁS
AZ UTOLSÓ 24 ÓRÁBAN
197 2. IX. 10. 7h-TÓL IX. 11. 7h-IG
SALGÓTARJÁN
MISKOLC
NYÍREGYHÁZA
DEBRECEN
MAGYARÓVÁR
SOPRON
GYŐR
ESZTERGOM
TATABÁNYA
BUDAPEST
SZOMBATHELY
PÁPA
SZÉKESFEHÉRVÁR
SZOLNOK
TÚRKEVE
SZENTGOTTHÁRD
ZALAEGERSZEG
KESZTHELY
KECSKEMÉT
BÉKÉSCSABA
NAGYKANIZSA
KAPOSVÁR
SZEGED
PÉCS
Szintvonalak:
200, 300 és 500 m.
A GÖRBE VONALAK – AZ IZOHIÉTÁK – AZOKAT A HELYEKET
KÖTIK ÖSSZE, AHOL A CSAPADÉK MENNYISÉGE EGYENLŐ VOLT

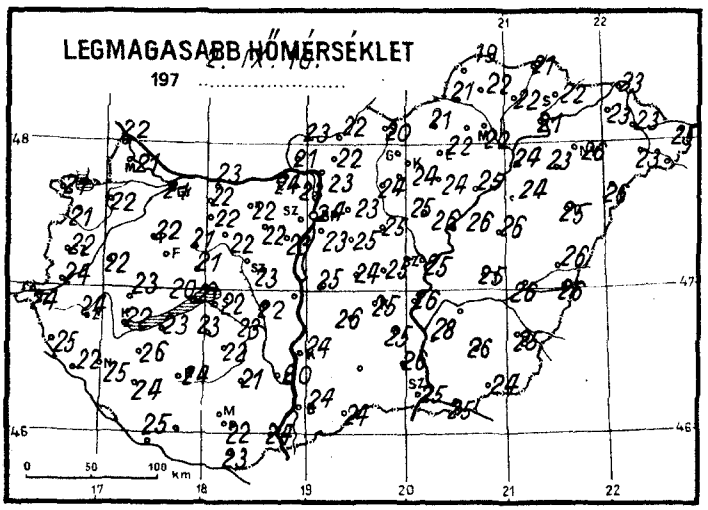
LEGMAGASABB HŐMÉRSÉKLET
197 2. IX. 10.

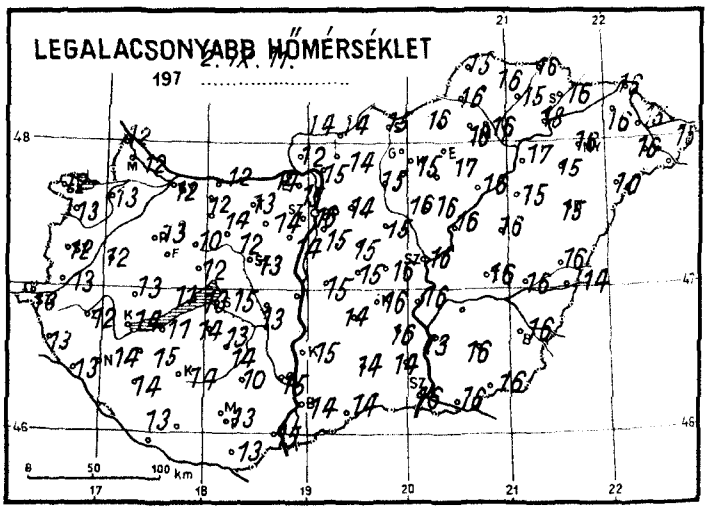
LEGALACSONYABB HŐMÉRSÉKLET
197 2. IX. 11.

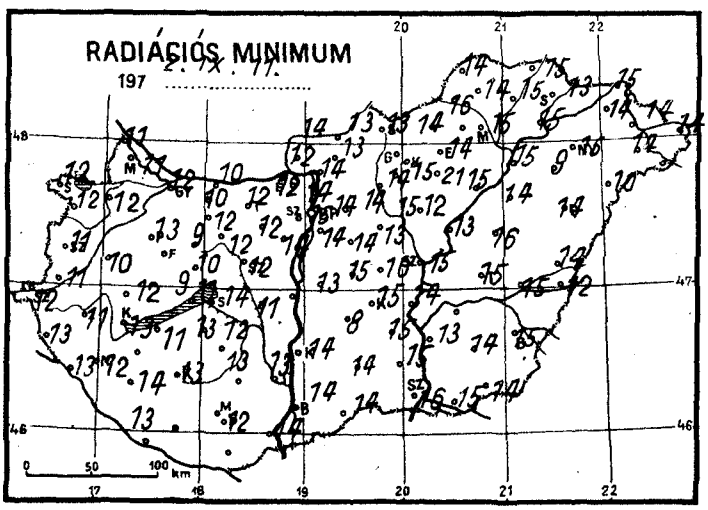
RADIÁCIÓS MINIMUM
197 2. IX. 11.

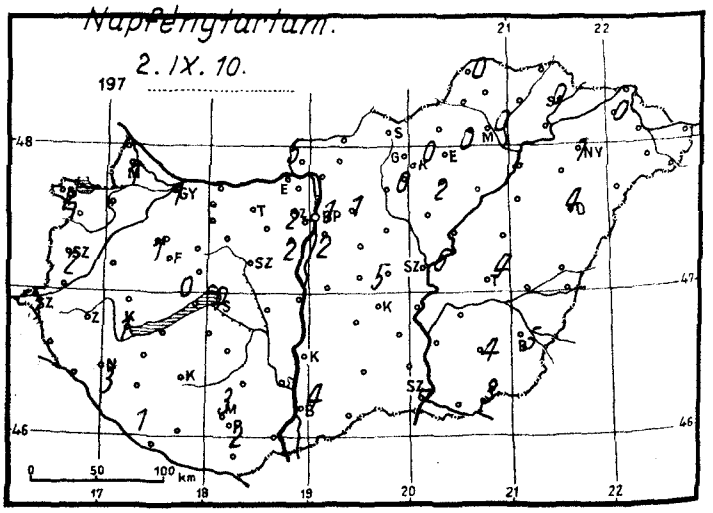
Napfénytartam.
2. IX. 10.
197

1972. szeptember hó, 11. hétfő nap

		Az utolsó 24 óra adatai						24 órai csapadék mm		
		Csapadék (mm)		Hőmérsékleti szélsőségek: tegnapi nappali max.	éjszakai min.	min. 5 cm-en	Napsütés (óra) tegnap			
	Mosonmagyaróvár	1		21	12	11	1	Rajka	1	
12822	Győr	ny	▽	21	12	12	1	Kapuvár	2	
825	Pápa	ny		22	13	13	1	Bábolna	1	
805	Sopron	2		21	12	12	2	Komárom	1	⟍
812	Szombathely	4		22	12	11	2	Káld	3	
910	Szentgotthárd	ny	⟍	24	13	12	3	Sopronhorp.	1	
915	Zalaegerszeg	5		24	12	11		Körmend	2	
	Lenti	4		25	13	13		Letenye	3	
925	Nagykanizsa	4		25	14	12	3	Sümeg	.	
920	Keszthely	ny	⟍	22	14	13	1	Zirc	2	
	Tihany	4	▽	21	13	11		Kisbér	1	▽
935	Siófok	10	▽	22	15	14	0	Mór	ny	
942	Pécs	7		22	13	12	2	Alcsút	ny	
	Misinatető (534 m)	4	▽	20	10	10	3	Esztergom	.	
	Siklós	10	▽	23	13	–		Dobogókő	–	
	Farkasgyepű (400 m)	1	,	20	11	10		Fonyód	1	
	Veszprém	4		21	12	10		Tab	5	
	Tatabánya	.		22	13	12		Sárbogárd	26	⟍
843	Budapest (Lőrinc)	9	⟍	23	15	14	2	Lengyel	23	
840	Budapest OMI	9	⟍	24	16	15	1	Nagykónyi	7	⟍
	Budapest (Szabadságh., 474 m)	11	⟍	22	11	11	2	Marcali	ny	
	Martonvásár	1		23	14	14	2	Somogyszob	5	
	Székesfehérvár	8	⟍	23	13	12		Kaposvár	10	⟍
	Dunaújváros	–						Boros	14	
	Szekszárd	.		20	15	13		Szigetvár	–	
	Mohács	1		24	15	14		Bácsalmás	1	▽
960	Baja	4		24	14	14	4	Kiskunhalas	2	
	Kalocsa	5	⟍	24	15	14		Izsák	2	▽
	Cegléd	10	⟍	25	16	10	5	Kunsztmiklós	1	⟍
860	Szolnok	4	⟍	25	16	15	6	Örkény	2	⟍
970	Kecskemét	ny	▽	25	16	15		Nagykáta	5	⟍
	Kiskunfélegyháza	.		25	16	15		Jászapáti	10	⟍
982	Szeged	1	▽	25	16	16	7	Tiszakécske	5	
	Mezőhegyes	13		24	16	14	3	Monor	.	
	Orosháza	6		26	16	14	4	Kistelek	.	
990	Békéscsaba	12	⟍	25	16	15	5	Makó	1	
	Túrkeve	2	▽	25	16	15	4	Szentes	.	
	Berettyóújfalu	ny		26	16	14		Szarvas	–	
996	Debrecen	10	⟍	25	15	14	4	Szeghalom	18	▽
892	Nyíregyháza	8	▽	23	16	15	1	Körösszakál	.	
	Kisvárda	1		23	16	14	0	Tiszaroff	3	
	Mátészalka	4		23	16	14		Poroszló	36	⟍
	Tiszabecs	.		25	16	14		Karcag	11	⟍
	Vác	13	⟍	23	15	14		Hortobágy	31	
	Gödöllő	15	⟍	23	14	14		Polgár	9	▽
	Lőrinci	4	⟍	24	15	14		Hajdúdorog	18	
	Gyöngyös	3		24	15	15	0	Nyírlugos	11	
	Balassagyarmat	5	⟍	22	14	13		Csenger	–	
755	Salgótarján	6		20	15	13		Vásárosnamény	3	▽
	Galyatető (932 m)	1		17	9	–		Záhony	1	
851	Kékestető (1000 m)	7	▽	14	12	12	0	Kisbárkány	.	
	Kompolt	6		24	17	–	2	Romhány	4	
	Eger	13		22	16	14	0	Borsodnádasd	9	▽
	Putnok	6		21	16	16		Jósvafő	19	▽
	Lillafüred	14	⟍	23	15	13		Szendrőlád	16	
772	Miskolc	10	▽	22	16	15	0	Hidasnémeti	3	
	Fügöd	14	▽	22	15	15		Tokaj	11	⟍
	Sárospatak	13		22	16	13	0	Szentendre	5	

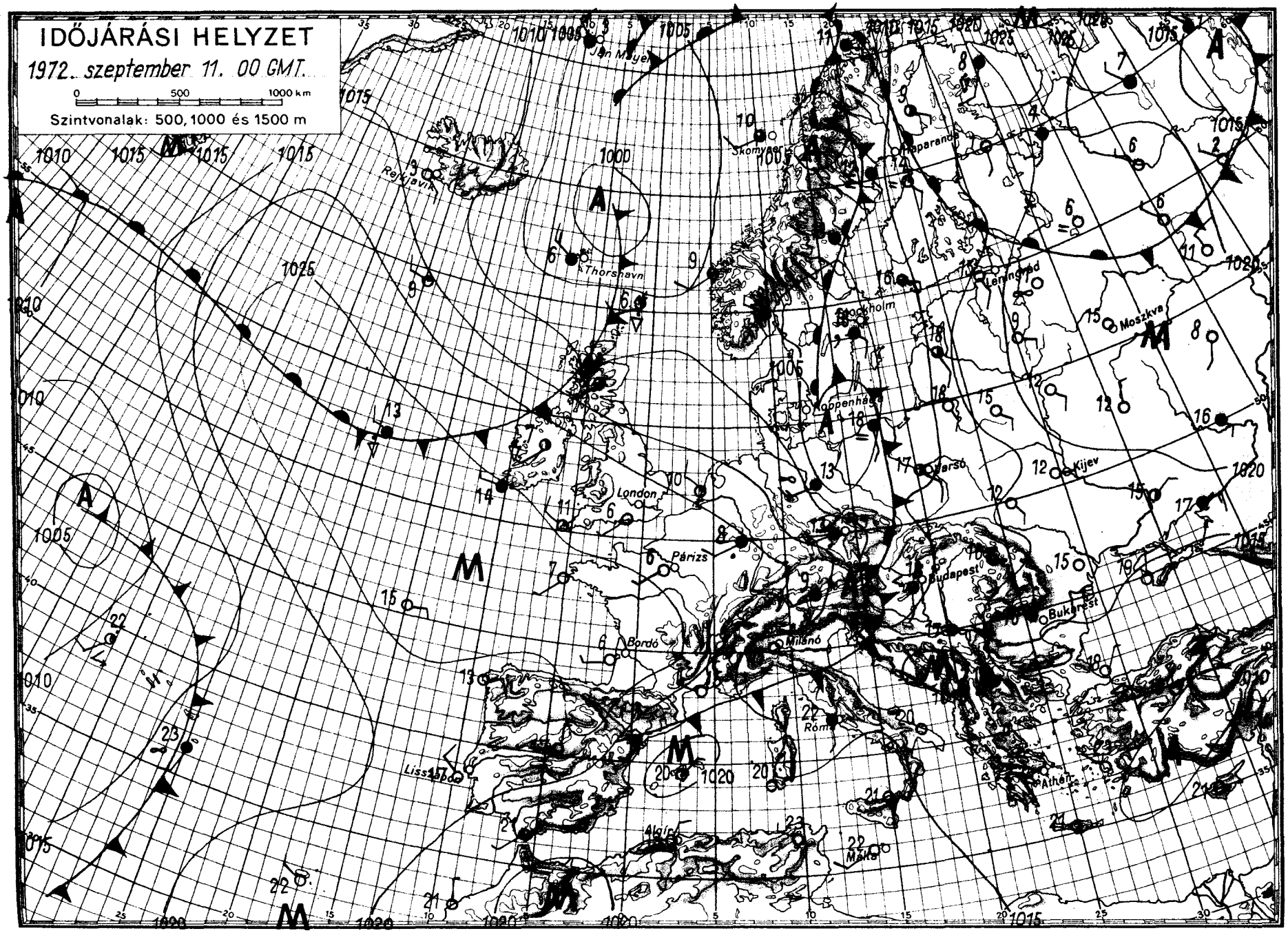

OFFSET-NYOMDA BUDAPEST

IDŐJÁRÁSI NAPIJELENTÉS

ЕЖЕДНЕВНЫЙ МЕТЕОРОЛОГИЧЕСКИЙ БЮЛЛЕТЕНЬ • DAILY WEATHER REPORT
BULLETIN QUOTIDIEN DE TEMPS • TÄGLICHER WETTERBERICHT

KIADJA: ORSZÁGOS METEOROLÓGIAI SZOLGÁLAT
Készíti: Központi Előrejelző Intézet Előrejelző Osztálya — Megrendelhető: Budapest, II., Kitaibel Pál u. 1.
Telefon: 353-500, Előrejelző Osztály: 150-410 — Megjelenik naponként — Évi előfizetési díja: 720,— Ft
Kiadásért felel: az OMSZ elnöke — Szerkesztésért felel: a KEI igazgatója

25. évfolyam 256. szám + Budapest + 1972. szeptember 12. kedd

Az időjárási helyzet ma reggel és a várható időjárás:

Miután a hüvös levegő elárasztotta Közép-Európát, tovább folytatja utját a Szovjetunió európai vidékei felé. A hajnali órákban a hüvös, nedves és a meleg levegő találkozási területe a Balkán-félsziget, az Erdélyi-medence, Lengyelország, és a Balti-tenger vidéke volt. Ezeken a területeken többfelé keletkezett eső, zápores. Nyugat- és Közép-Európában az elmult napon a nappali felmelegedés kb. 6, 10 fokkal alacsonyabb volt, mint az utóbbi 10 év átlaga. A Kárpát-medencében a következő 36 órában a hüvös levegő fokozatosan nyugalomba jut, de továbbra is hüvös marad az idő.

Hazánkban hétfőn a nyugat felől benyomuló hüvös levegő hatására gyökeres időjárásváltozás történt. Országszerte borult, vagy erősen felhős, hüvös, szeles idő volt. Többfelé esett az eső, a keleti megyékből záporesőt, egy-két helyről zivatart is jelentettek. Nagyobb, 20-30 mm közötti esőmennyiséget a Mátra vidékén és a Tisza felső szakasza mentén mértek, de ennél többet jelentettek: Sárospatakról 42, Erdőbényéről /Borsod m./ 44, és Hidasnémetiből 53 mm-t. A hőmérséklet napközben általában 13, 18, északkeleten 18, 20 fokot ért el. Kedd hajnalra a nyugati határszélen 3, 6, máshol 6, 10 fokig hült le a levegő. Délelőtt a Dunántulon már felszakadozott a felhőzet, de a Duna vonalától keletre még borult maradt az ég. Több helyen esett az eső. A hőmérséklet 11 órakor 10, 15 fok között váltakozott.

Ma 12 órakor Budapesten a hőmérséklet 12 fok volt, a tengerszintre átszámitott légnyomás 765 mm, alig változik.

A Balaton vizének hőmérséklete 11 órakor Siófoknál: 16 fok volt.

Várható időjárás szerda estig:

Kedden: keleten is lassan felszakadozó felhőzet, még többfelé futó esővel.
Szerdán: felhőátvonulások, már csak szórványos esőkkel.
Az élénk, helyenként még erős északi szél fokozatosan mérséklődik.
Hideg éjszaka.
A nappali felmelegedés kissé erősödik, de az évszakhoz képest hüvös marad az idő.

Várható legalacsonyabb éjszakai hőmérséklet: 3, 8,
legmagasabb nappali hőmérséklet szerdán: 15, 19 fok között.

Dunay Sándorné s.k.

A hőmérséklet napi középértéke és eltérése a 100 évi átlagtól /Budapesten/:

1972. IX. 11.:	13,0 C°	-4,8 C°

1871 óta ezen a napon Budapesten előfordult:

legmagasabb hőmérséklet	32,7 C° /1928/
legalacsonyabb hőmérséklet	6,5 C° /1885/.

72.0485.

CSAPADÉKELOSZLÁS

AZ UTOLSÓ 24 ÓRÁBAN

197 2. IX. 11. 7h-TÓL IX. 12. 7h-IG

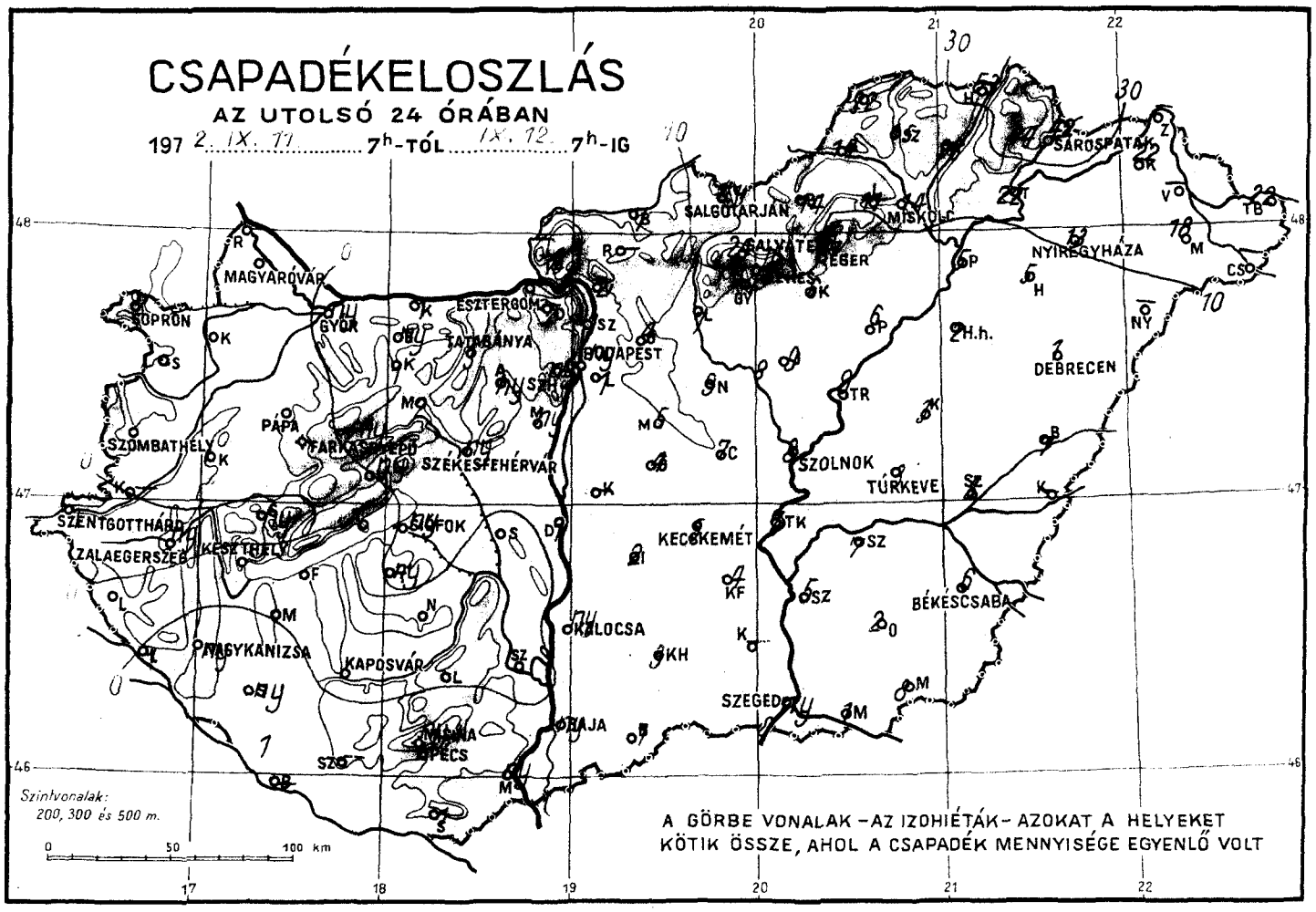

A GÖRBE VONALAK – AZ IZOHIÉTÁK – AZOKAT A HELYEKET KÖTIK ÖSSZE, AHOL A CSAPADÉK MENNYISÉGE EGYENLŐ VOLT

LEGMAGASABB HŐMÉRSÉKLET

197 .....

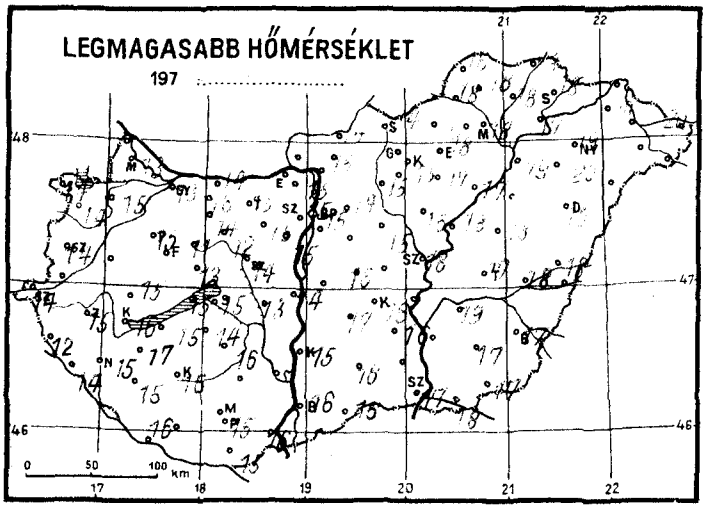

LEGALACSONYABB HŐMÉRSÉKLET

197 .....

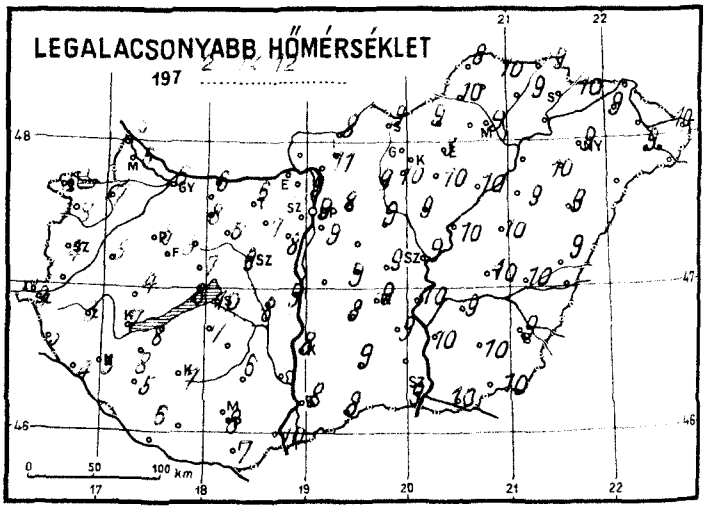

RADIÁCIÓS MINIMUM

197 2. IX. 12.

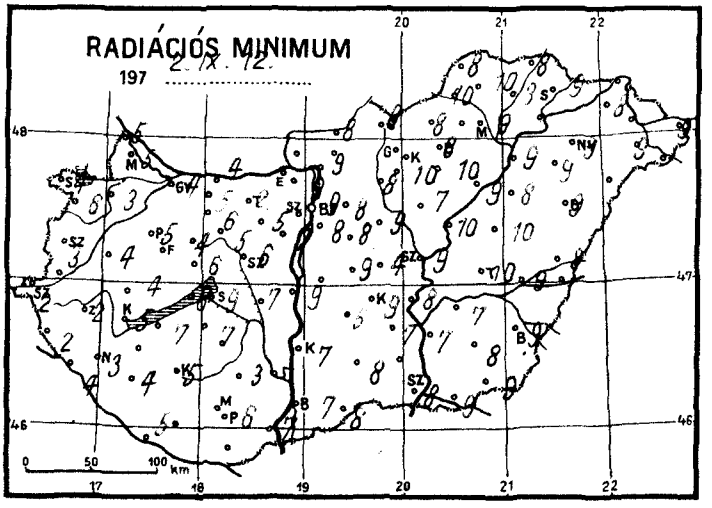

Napfénytartam

197 2. IX. 11.

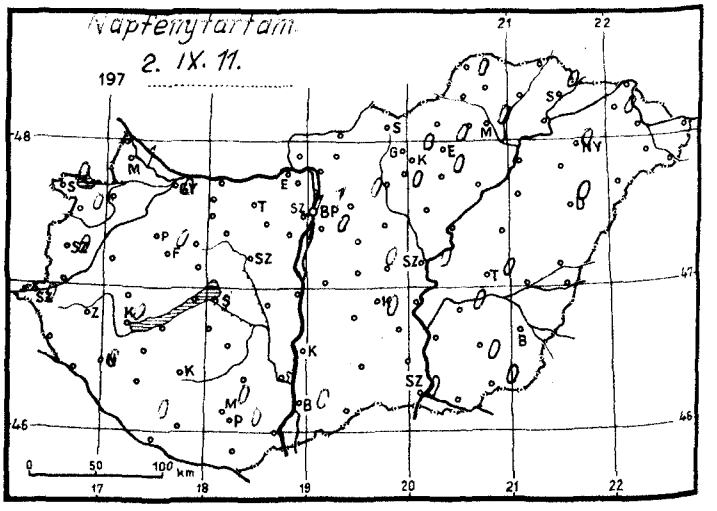

1972. szeptember hó, 12. kedd nap

		Az utolsó 24 óra adatai						24 órai csapadék mm		
		Csapadék (mm)		Hőmérsékleti szélsőségek: tegnapi nappali max.	éjszakai min.	min. 5 cm-en	Napsütés (óra) tegnap			
	Mosonmagyaróvár	•		13	6	3	1	Rajka	•	
12822	Győr	ny		13	6	4	0	Kapuvár	•	
825	Pápa	•		15	6	5	0	Bábolna	ny	
805	Sopron	•		14	5	4	0	Komárom	1	
812	Szombathely	•		14	4	3	0	Káld	•	
910	Szentgotthárd	1		14	3	2	0	Sopronhorp.	•	
915	Zalaegerszeg	ny		15	3	2		Körmend	–	
	Lenti	•		12	5	2		Letenye	1	
925	Nagykanizsa	ny		15	5	3	0	Sümeg	ny	
920	Keszthely	•		16	7	5	0	Zirc	ny	
	Tihany	•	∩	15	8	6		Kisbér	1	
935	Siófok	ny		15	10	9	1	Mór	2	
942	Pécs	1		15	8	6	0	Alcsút	ny	∴
	Misinatető (534 m)	ny	▽	11	6	4	0	Esztergom	–	
	Siklós	1		15	7			Dobogókő	–	
	Farkasgyepű (400 m)	•	∩	12	5			Fonyód	•	
	Veszprém	ny		13	7	6		Tab	ny	
	Tatabánya	3		15	6	2		N. Kőrcsöge	•	
843	Budapest (Lőrinc)	1		15	9	8	0	Sárbogárd	•	
840	Budapest OMI	ny		15	9	9	1	Lengyel	•	
	Budapest (Szabadságh., 474 m)	ny		11	6	6	1	Nagykónyi	•	
	Martonvásár	ny		15	8	7	1	Marcali	•	
	Székesfehérvár	ny		14	8	6		Somogyszob	ny	
	Dunaújváros	1		14	9	9		Kaposvár	•	
	Szekszárd	•		–	–			Homokszigy. Barcs	1	
	Mohács	ny		16	10	7		Szigetvár	–	
960	Baja	ny		16	8	7	0	Bácsalmás	1	
	Kalocsa	ny		15	8	7		Kiskunhalas	3	
	Cegléd	7		–	9	4	0	Izsák	2	
860	Szolnok	8		18	9	9	0	Kunsztmiklós	–	
970	Kecskemét	5		16	9	9	0	Örkény	4	
	Kiskunfélegyháza	4		16	9	7		Nagykáta	9	∴
982	Szeged	ny		17	9	8	0	Jászapáti	9	
	Mezőhegyes	8		17	10	9	0	Tiszakécske	7	
	Orosháza	2		17	10	8	0	Monor	5	
990	Békéscsaba	6		17	9	9		Kistelek	–	
	Túrkeve	3		17	10	10	0	Makó	1	
	Berettyóújfalu	7		18	9	8		Szentes	5	
882	Debrecen	1	∴	18	9	9	0	Szarvas	7	
892	Nyíregyháza	13	∴	19	9	9	0	Szeghalom	5	∴
	Kisvárda	22		20	9	8	0	Körösszakál	–	
	Mátészalka	18		–	9	9		Tiszaroff	9	
	Tiszabecs	22	∴	20	10	9		Poroszló	6	
	Vác	2		15	11	9		Karcag	3	
	Gödöllő	4		14	8	8	0	Hortobágy	2	
	Lőrinci	7	↖	15	9	8		Polgár	5	
	Gyöngyös	4		15	10	10	0	Hajdúdorog	5	
	Balassagyarmat	7		14	8	8		Nyírlugos	–	
755	Salgótarján	11		14	9	9		Csenger Pátyod	–	
	Galyatető (932 m)	24	∴	5	3	0		Vásárosnamény	–	
851	Kékestető (1000 m)	16		12	4	4	0	Záhony	–	
	Kompolt	6		17	10	10	0	Vámosmikola Királyrét	–	
	Eger	7		18	9	8	0	Romhány	–	
	Putnok	14		18	10	10		Borsodnádasd	14	∴
	Lillafüred	11		–	8	8		Jósvafő	22	
772	Miskolc	14		18	9	9	0	Szendrőlád	15	
	Fügöd	26	↖	18	9	8		Hidasnémeti	53	∴
	Sárospatak	42		18	10	9	0	Tokaj	22	
								Szentendre	1	

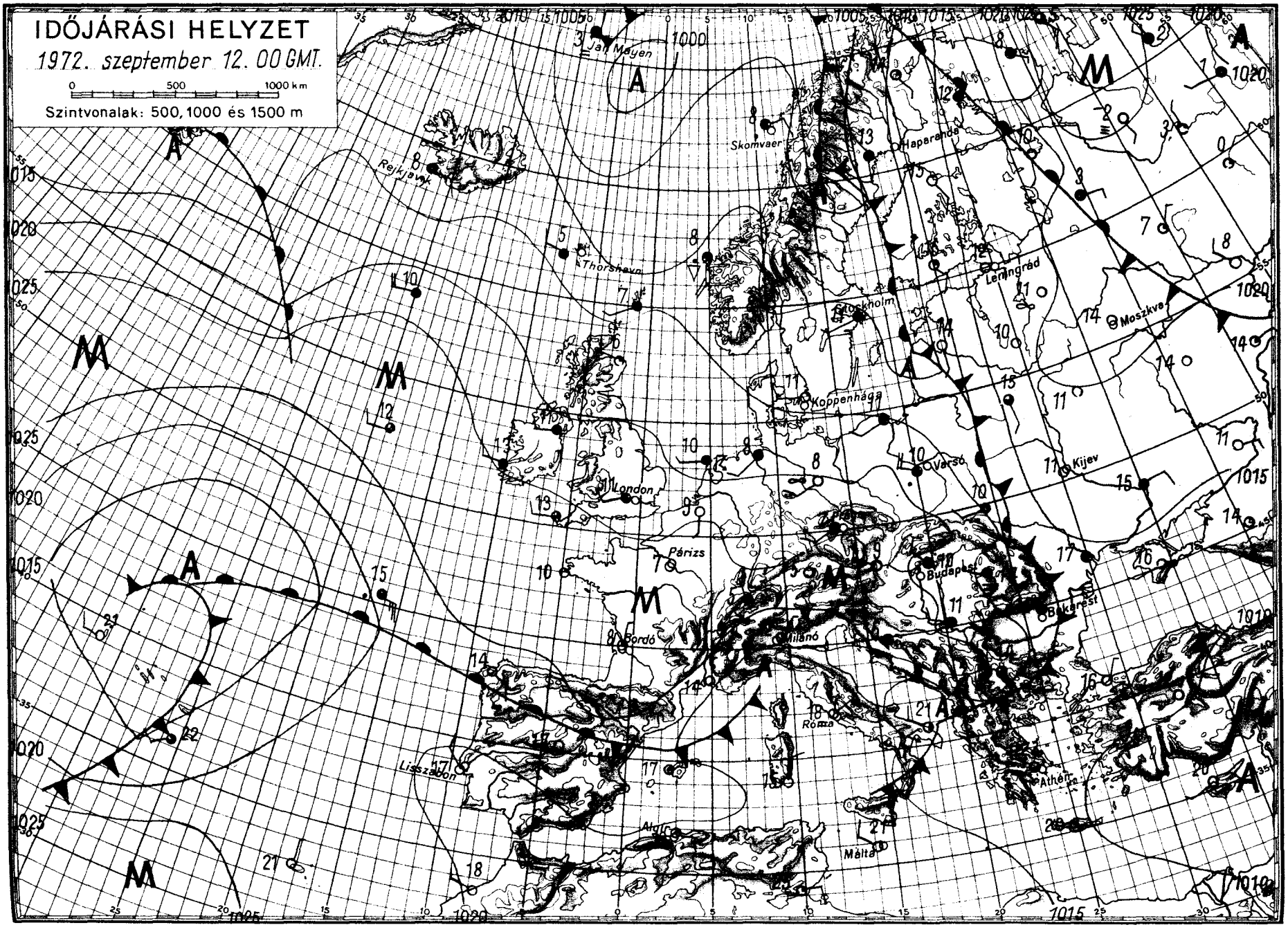

OFFSET NYOMDA BUDAPEST

IDŐJÁRÁSI NAPIJELENTÉS

ЕЖЕДНЕВНЫЙ МЕТЕОРОЛОГИЧЕСКИЙ БЮЛЛЕТЕНЬ • DAILY WEATHER REPORT
BULLETIN QUOTIDIEN DE TEMPS • TÄGLICHER WETTERBERICHT

KIADJA: ORSZÁGOS METEOROLÓGIAI SZOLGÁLAT
Készíti: Központi Előrejelző Intézet Előrejelző Osztálya — Megrendelhető: Budapest, II., Kitaibel Pál u. 1.
Telefon: 353-500, Előrejelző Osztály: 150-410 — Megjelenik naponként — Évi előfizetési díja: 720,— Ft
Kiadásért felel: az OMSZ elnöke — Szerkesztésért felel: a KEI igazgatója

85. évfolyam 257. szám + Budapest + 1972. szeptember 13. szerda

Az időjárási helyzet ma reggel és a várható időjárás:

Az óceán felől érkező hüvös és nedves levegő egymást követő hullámai a Brit-szigeteken és Nyugat-Európában erősen felhős, esős időjárást okoznak. Közép-Európában, a napok óta esős időjárást okozó időjárási frontzóna lassan kelet felé elvonult, igy most a Kárpátok keleti oldalán, valamint a Fekete-tenger térségében többfelé esik az eső. Kedden a hideg óceáni levegővel elárasztott Közép-Európában valamint a Balkán-félszigeten 6, 12 fokkal alacsonyabb volt a hőmérséklet csucsértéke, mint a legutóbbi 10 év átlaga. A Kárpát-medence fölött átmenetileg az óceáni levegő nyugalomba jutott, igy a következő 36 óra folyamán hazánk időjárása lényegesen nem változik.

Hazánkban kedden a Dunántulon változóan felhős volt az ég és 6, 10 órán át sütött a nap. A Tiszántulon borult idő volt. Főként a Duna-Tisza-közén és a Tiszántulon többfelé esett az eső. A lehullott csapadék mennyisége általában a csapadéknyom és 5 mm között váltakozott, Tiszabecsről azonban 12, Csengerről 14 mm-t jelentettek. A hőmérséklet napközben a Dunántulon 15, 18, máshol csak 11, 15 fokig emelkedett. Ma hajnalra nyugaton általában 2, 7, máshol 8, 11 fokig hült le a levegő. Ma délelőtt nyugaton változóan felhős, keleten erősen felhős volt az ég. Délkeleten helyenként még esett az eső. A hőmérséklet 11 órára 12, 16 fokig emelkedett.

Ma 12 órakor Budapesten a hőmérséklet 15 fok, a tengerszintre átszámitott légnyomás 761 mm, mérsékelten süllyed.

A Balaton vizének hőmérséklete Siófoknál 11 órakor 16 fok volt.

Várható időjárás csütörtök estig:

Változóan felhős idő, főként északon szórványosan felépő kisebb esővel.
Mérsékelt, napközben kissé megélénkülő északi szél.
Hideg éjszaka, hüvös nappal.
Egy-két helyen gyenge talajmenti fagy.

Várható legalacsonyabb éjszakai hőmérséklet: 4, 9,
legmagasabb nappali hőmérséklet csütörtökön: 13, 18 fok között.

Bartha Péterné s.k.

A hőmérséklet napi középértéke és eltérése a 100 évi átlagtól /Budapesten/:

1972. IX. 12.:	11,9 C°	-5,6 C°

1871 óta ezen a napon Budapesten előfordult:

legmagasabb hőmérséklet	32,6 C° /1947/,
legalacsonyabb hőmérséklet	5,7 C° /1911/.

72.0486.

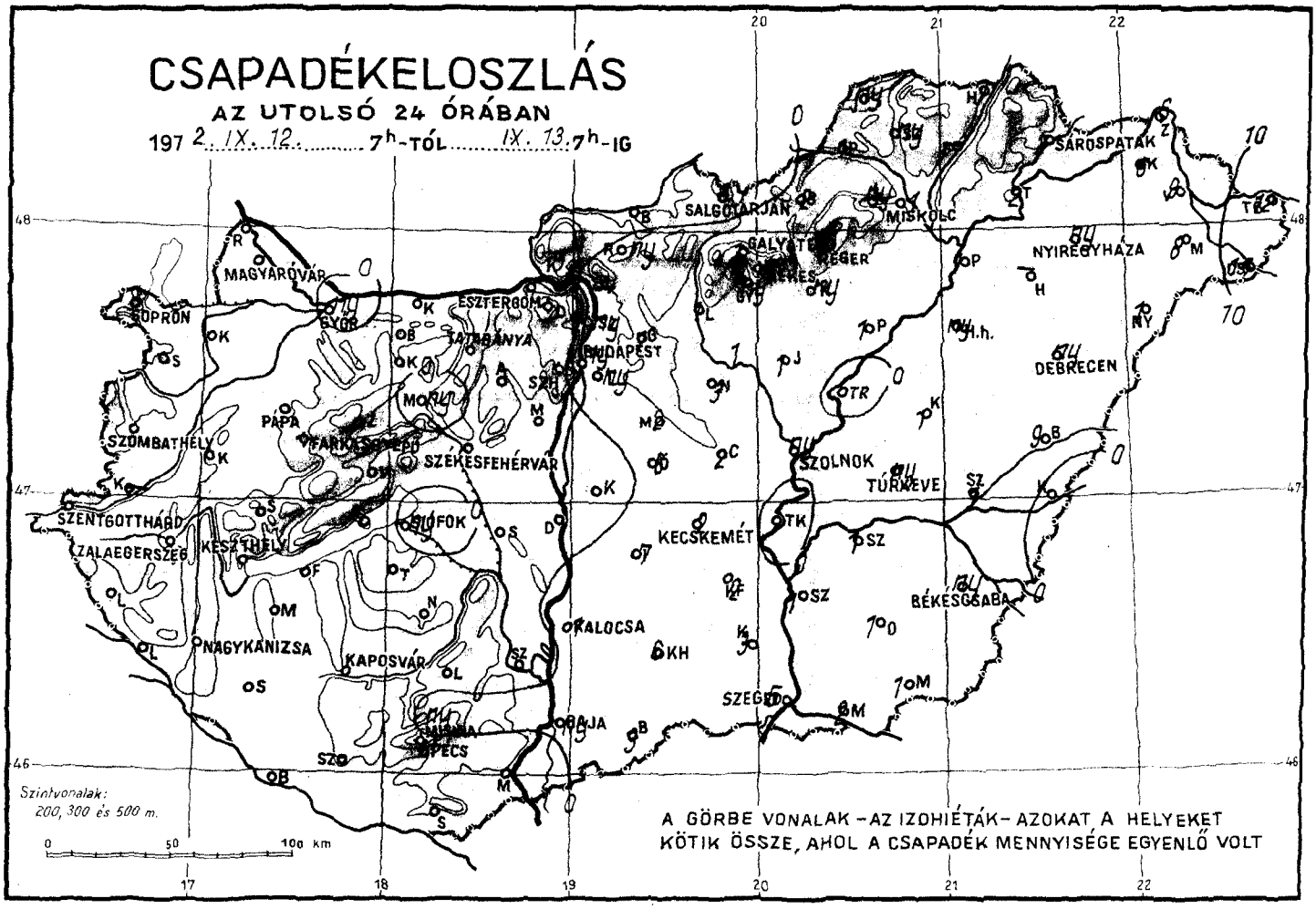
CSAPADÉKELOSZLÁS
AZ UTOLSÓ 24 ÓRÁBAN
197 2. IX. 12. 7h-TÓL IX. 13. 7h-IG
SOPRON
MAGYARÓVÁR
GYŐR
ESZTERGOM
TATABÁNYA
BUDAPEST
SALGÓTARJÁN
MISKOLC
SÁROSPATAK
NYÍREGYHÁZA
DEBRECEN
SZOLNOK
TÚRKEVE
SZOMBATHELY
PAPA
VESZPRÉM
SZÉKESFEHÉRVÁR
SZENTGOTTHÁRD
ZALAEGERSZEG
KESZTHELY
SIÓFOK
KECSKEMÉT
BÉKÉSCSABA
NAGYKANIZSA
KAPOSVÁR
KALOCSA
SZEGED
BAJA
PÉCS
Szintvonalak:
200, 300 és 500 m.
0 50 100 km
A GÖRBE VONALAK – AZ IZOHIÉTÁK – AZOKAT A HELYEKET
KÖTIK ÖSSZE, AHOL A CSAPADÉK MENNYISÉGE EGYENLŐ VOLT

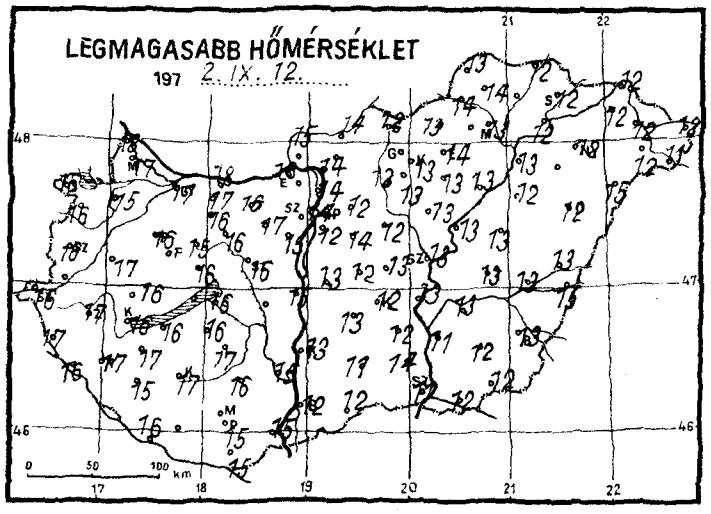
LEGMAGASABB HŐMÉRSÉKLET
197 2. IX. 12.
0 50 100 km

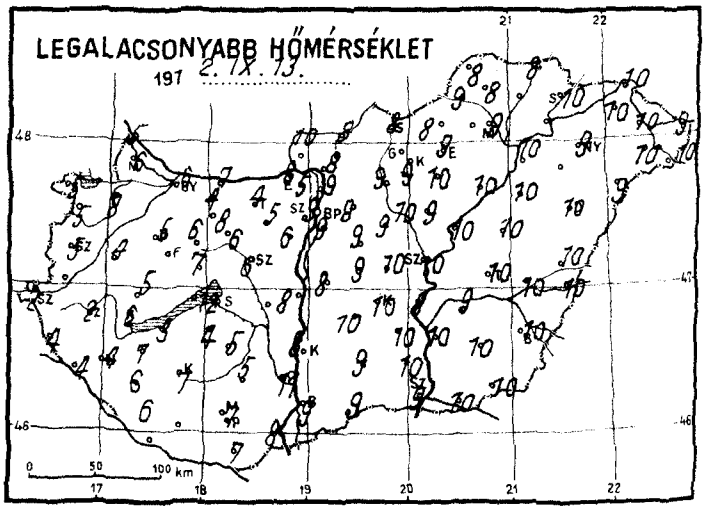
LEGALACSONYABB HŐMÉRSÉKLET
197 2. IX. 13.
0 50 100 km

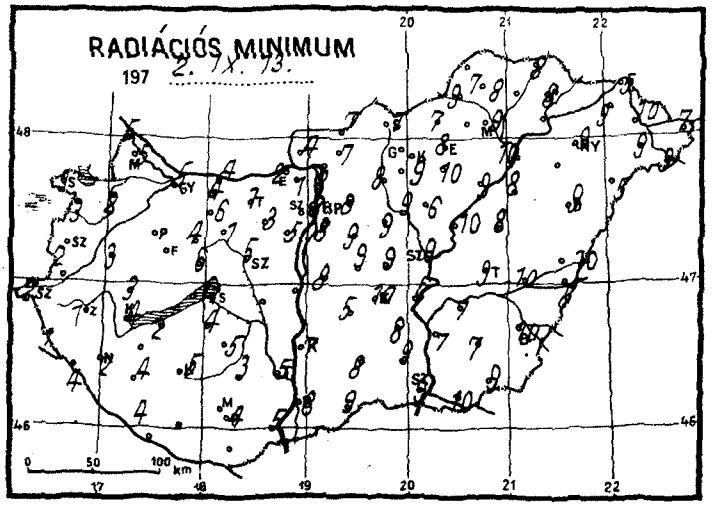
RADIÁCIÓS MINIMUM
197 2. IX. 13.
0 50 100 km

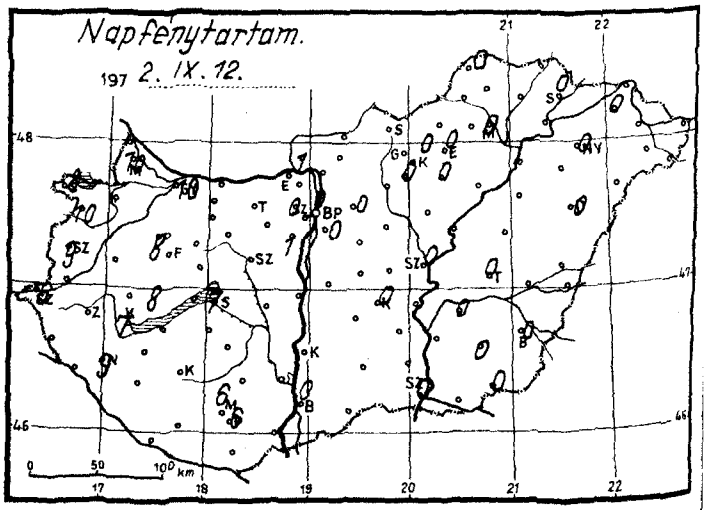
Napfénytartam.
197 2. IX. 12.
0 50 100 km

1972. szeptember hó, 13. nap szerda

	Az utolsó 24 óra adatai						24 órai csapadék mm		
	Csapadék (mm)		Hőmérsékleti szélsőségek			Napsütés (óra) tegnap			
			tegnapi nappali max.	éjszakai min.	min. 5 cm-en				
Mosonmagyaróvár	.		17	6	5	10	Rajka	.	
12822 Győr	ny	▽	17	6	5	10	Kapuvár	.	
825 Pápa	.		16	5	4	8	Bábolna	.	⌓
805 Sopron	.		15	5	3	8	Komárom	.	⌓
812 Szombathely	.		16	5	2	9	Káld	.	⌓
910 Szentgotthárd	.	=	16	2	2	6	Sopronhorp.	.	
915 Zalaegerszeg	.		17	2	1		Körmend	–	
Lenti	.		17	4	1		Letenye	.	
925 Nagykanizsa	.		17	4	2	9	Sümeg	.	
920 Keszthely	.		16	6	4	7	Zirc	.	
Tihany	–						Kisbér	.	⌓
935 Siófok	ny	▽	16	12	11	7	Mór	ny	⌓
942 Pécs	.		15	7	4	6	Alcsút	.	⌓
Misinatető (534 m)	ny		13	7	5	6	Esztergom	.	≡
Siklós	.	⌓	15	7	–		Dobogókő	.	
Farkasgyepű (400 m)	.	⌓	14	5	5		Fonyód	.	
Veszprém	.		16	7	6		Tab	.	
Tatabánya	.	⌓	16	4	1		Siófok	.	
843 Budapest (Lőrinc)	ny	=	12	9	8	0	Lengyel	.	
840 Budapest OMI	ny	▽	14	9	8	0	Nagykónyi	.	⌓
Budapest (Szabadságh., 474 m)	.		11	7	5	0	Marcali	.	
Martonvásár	.		15	6	5	1	Somogyszob	.	
Székesfehérvár	.	≡	16	6	5		Kaposvár	.	⌓
Dunaújváros	.		15	8	–		Barcs	.	⌓
Szekszárd	.		15	11	5		Szigetvár	.	
Mohács	.		15	8	5		Bácsalmás	3	
960 Baja	ny		12	9	8	0	Kiskunhalas	6	
Kalocsa	1		13	8	7		Izsák	7	
Ceglód	2		13	10	9		Kunsztmiklós	.	
860 Szolnok	ny	=	13	10	9	0	Örkény	6	
970 Kecskemét	2		12	10	10	0	Nagykáta	3	
Kiskunfélegyháza	2		12	10	8		Jászapáti	1	=
982 Szeged	4		11	9	9	0	Tiszakécske	.	
Mezőhegyes	1		12	10	9	0	Monor	2	
Orosháza	1		12	10	7	0	Kistelek	3	
990 Békéscsaba	ny		13	10	10	0	Makó	2	
Túrkeve	ny	,	13	10	9	0	Szentes	1	
Berettyóújfalu	9		13	10	10		Szarvas	1	
880 Debrecen	ny		12	10	9	0	Szeghalom	1	
892 Nyíregyháza	ny		12	9	9	0	Kőrösszakál	.	
Kisvárda	6		12	10	9	0	Tiszaroff	.	
Mátészalka	2		12	10	9		Poroszló	1	,
Tiszabecs	12		12	9	7		Karcag	1	
Vác	–						Hortobágy	ny	
Gödöllő	1		12	8	8	0	Polgár	1	
Lőrinci	1	⌓	13	9	8		Hajdúdorog	–	
Gyöngyös	ny		13	9	9	0	Nyírlugos	1	
Balassagyarmat	.	⌓	14	8	7		Fényeslitke	–	
755 Salgótarján	.		12	8	7		Vásárosnamény	9	
Galyatető (932 m)	1		7	3	0		Záhony	6	
851 Kékestető (1000 m)	1	▽	6	5	4	0	Vámosmikola	.	
Kompolt	ny	,	13	10	10	0	Rombány	ny	
Eger	1		14	9	8	0	Borsodnádasd	2	
Putnok	1		14	9	9		Jósvafő	ny	
Lillafüred	ny	,	14	8	7		Szendrőlád	ny	
772 Miskolc	1		13	9	9	0	Hidasnémeti	1	
Füged	–						Tokaj	2	
Sárospatak	2		12	10	8	0	Szentendre	ny	

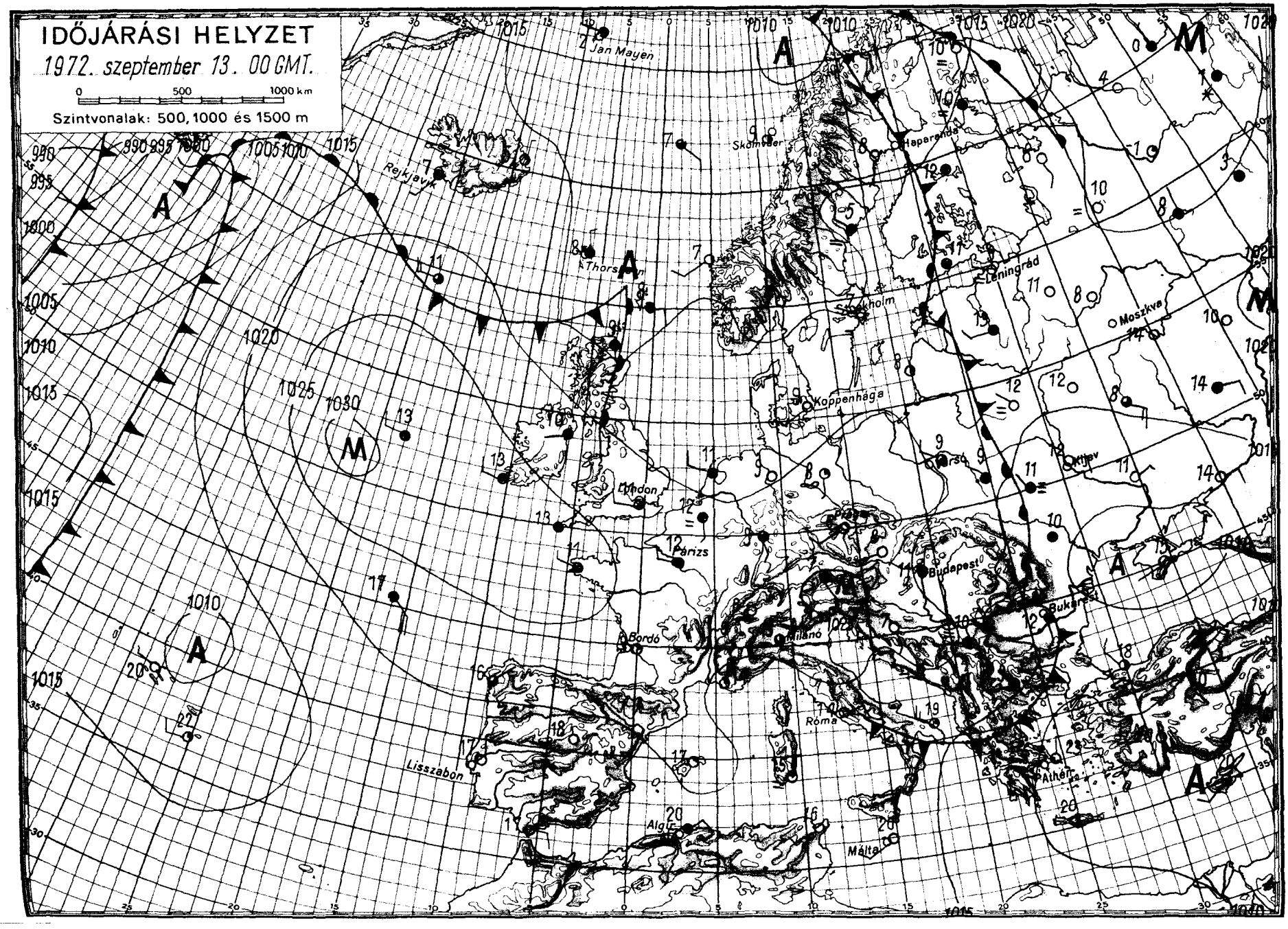
IDŐJÁRÁSI HELYZET
1972. szeptember 13. 00 GMT.
0 500 1000 km
Szintvonalak: 500, 1000 és 1500 m
Jan Mayen
Reykjavik
Thorshavn
Skomvaer
Haparanda
Leningrád
Stockholm
Moszkva
Koppenhága
London
Párizs
Bordó
Milánó
Budapest
Bukarest
Róma
Athén
Lisszabon
Algír
Málta
OFFSET: NYOMDA BUDAPEST

IDŐJÁRÁSI NAPIJELENTÉS

ЕЖЕДНЕВНЫЙ МЕТЕОРОЛОГИЧЕСКИЙ БЮЛЛЕТЕНЬ • DAILY WEATHER REPORT
BULLETIN QUOTIDIEN DE TEMPS • TÄGLICHER WETTERBERICHT

KIADJA: ORSZÁGOS METEOROLÓGIAI SZOLGÁLAT
Készíti: Központi Előrejelző Intézet Előrejelző Osztálya — Megrendelhető: Budapest, II., Kitaibel Pál u. 1.
Telefon: 353-500, Előrejelző Osztály: 150-410 — Megjelenik naponként — Évi előfizetési díja: 720,— Ft
Kiadásért felel: az OMSZ elnöke — Szerkesztésért felel: a KEI igazgatója

85. évfolyam 258. szám + Budapest + 1972. szeptember 14. csütörtök

Az időjárási helyzet ma reggel és a várható időjárás:

Az Északi-tengertől Közép-Európán át a Balkán-félszigetig huzódó, mintegy 500, 700 km széles zónában többnyire kevés a felhő, a reggeli ködöktől eltekintve általában száraz az idő. Európa többi részén változékony, szeles, jobbára erősen felhős az ég, többfelé esik az eső. Az erősen felhős, esős területeken a legmagasabb nappali hőmérséklet 8, 12 fokkal alacsonyabb az elmult 10 év átlagánál. A következő 36 óra folyamán a Kárpát-medence időjárása általában a csendesebb, szárazabb zóna hatáskörzetében marad.

Hazánkban szerdán a Dunántulon változóan felhős volt az ég, igy 6, 10 órán át sütött a nap. Csak egy-két helyen esett jelentéktelen mennyiségü eső. Az ország többi részén csak 1, 4 órás napfénytartamot mértek, de az északkeleti, keleti megyékben több helyen borult maradt az ég. Szórványosan eső, záporeső kelletkezett. A lehullott csapadék mennyisége sehol sem haladta meg a 3 mm-t. A hőmérséklet napközben a naposabb helyeken 16, 19, máshol csak 12, 15 fokig emelkedett. Csütörtök hajnalra szeszélyes területi eloszlásban 1, 10 fokig hült le a levegő. A délelőtt folyamán a keleti megyékben felhős idő volt, Békéscsabán eső esett. Az ország többi részén gyengén volt felhős az ég. A hőmérséklet 11 órakor az ország területén 12, 16 fok között váltakozott.

Ma 12 órakor Budapesten a hőmérséklet 15 fok, a tengerszintre átszámitott légnyomás 759 mm, gyengén süllyed.

A Balaton vizének hőmérséklete Siófoknál 11 órakor 15 fok volt.

Várható időjárás péntek estig:

Változóan felhős idő, néhány helyen kisebb eső.
Gyenge, napközben kissé élénkebb változó irányu szél.
A hajnali és a reggeli órákban több helyen köd.
Várható legalacsonyabb éjszakai hőmérséklet: 3, 8,
legmagasabb nappali hőmérséklet pénteken: 15, 19 fok között.

Vadkerti Ferenc s.k.

TÁVOLABBI KILÁTÁSOK KEDD REGGELIG:

Növekvő felhőzet, többfelé esők. A hajnali lehülés mérséklődik.
Legalacsonyabb hajnali hőmérsékletek: 6, 12 fok között.
Legmagasabb nappali hőmérsékletek: 13, 19 fok között.
Jelentős mennyiségü /legalább 5 mm/ eső az ország területének 70 százalékán várható.

TÁVELŐREJELZŐ OSZTÁLY

A hőmérséklet napi középértéke és eltérése a 100 évi átlagtól /Budapesten/:

1972. IX. 13.:	13,3 C°	-3,8 C°

1871 óta ezen a napon Budapesten előfordult:

legmagasabb hőmérséklet	33,9 C° /1947/
legalacsonyabb hőmérséklet	4,8 C° /1913/.

72.0487.

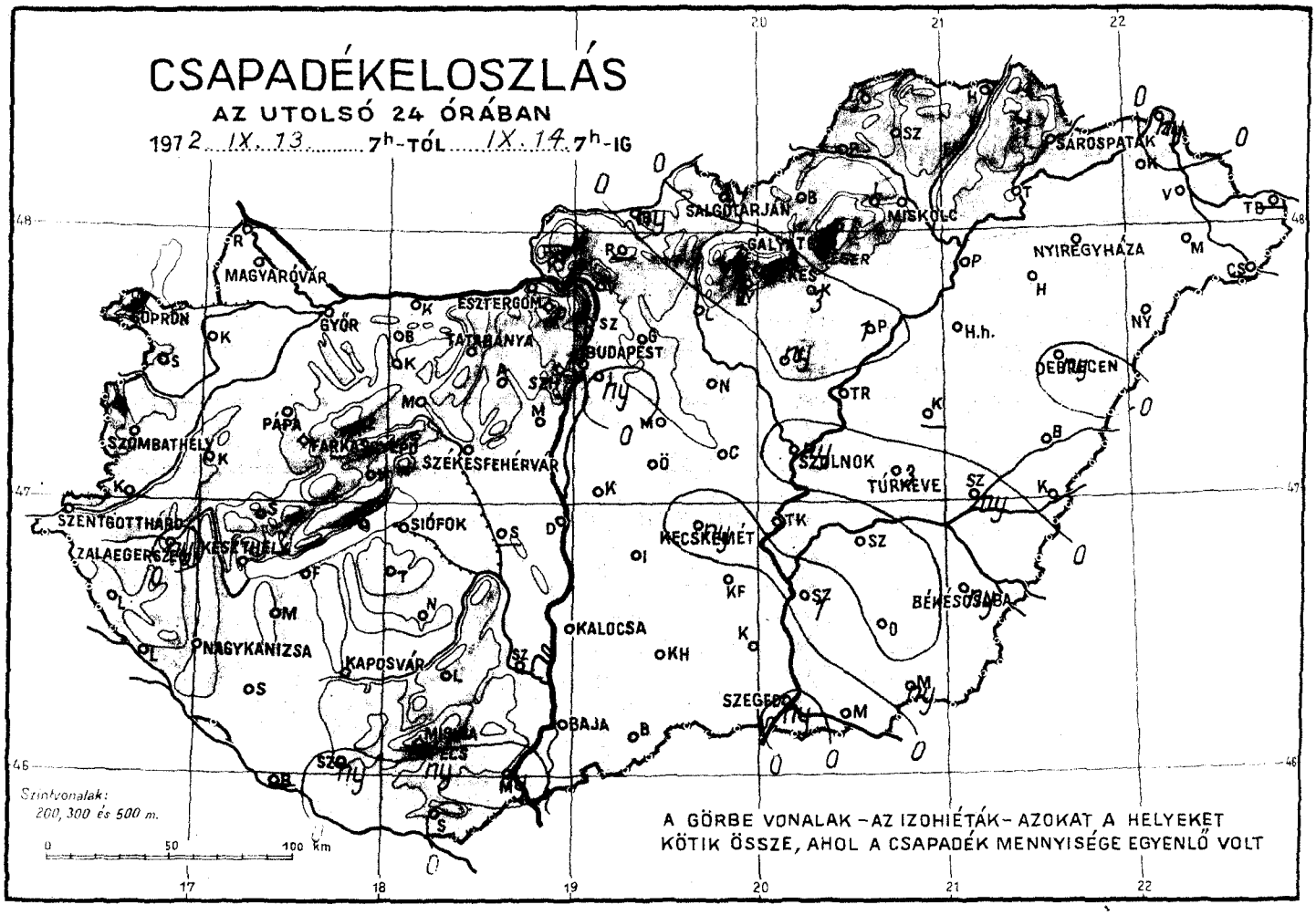
CSAPADÉKELOSZLÁS
AZ UTOLSÓ 24 ÓRÁBAN
1972. IX. 13. 7h-TÓL IX. 14. 7h-IG
SOPRON
MAGYARÓVÁR
GYŐR
ESZTERGOM
TATABÁNYA
BUDAPEST
SALGÓTARJÁN
MISKOLC
SÁROSPATAK
NYÍREGYHÁZA
DEBRECEN
SZOMBATHELY
PÁPA
SZÉKESFEHÉRVÁR
SZOLNOK
TÚRKEVE
SZENTGOTTHÁRD
ZALAEGERSZEG
KESZTHELY
SIÓFOK
KECSKEMÉT
BÉKÉSCSABA
NAGYKANIZSA
KAPOSVÁR
KALOCSA
SZEGED
BAJA
Szintvonalak:
200, 300 és 500 m.
0 50 100 km
A GÖRBE VONALAK – AZ IZOHIÉTÁK – AZOKAT A HELYEKET
KÖTIK ÖSSZE, AHOL A CSAPADÉK MENNYISÉGE EGYENLŐ VOLT

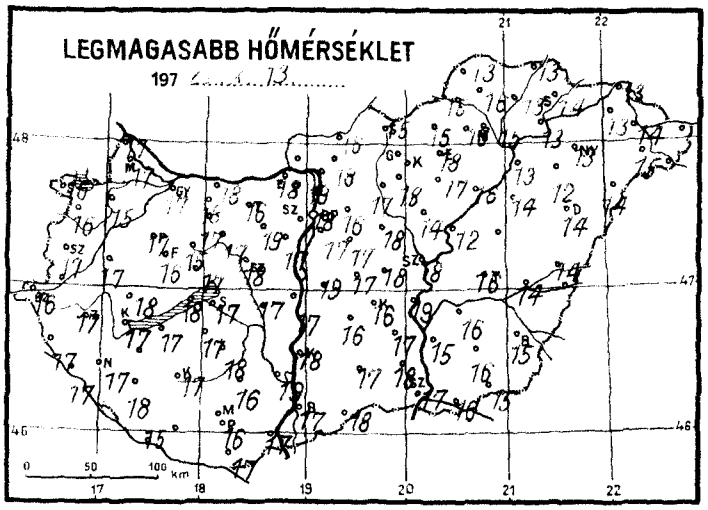
LEGMAGASABB HŐMÉRSÉKLET
197 2. IX. 13.
0 50 100 km

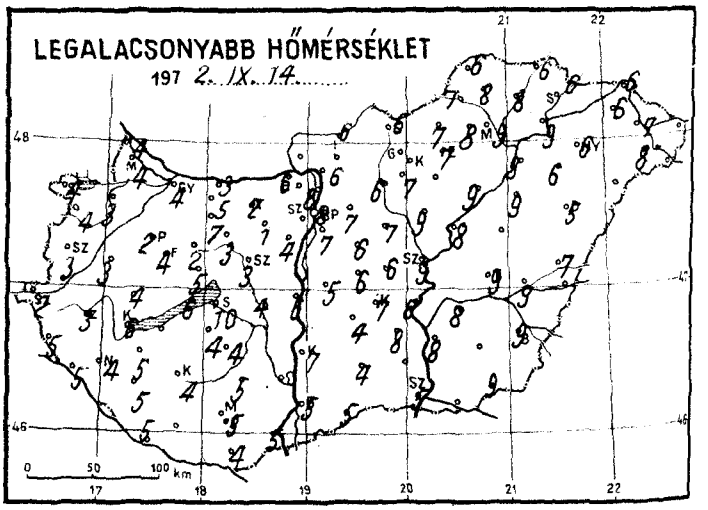
LEGALACSONYABB HŐMÉRSÉKLET
197 2. IX. 14.
0 50 100 km

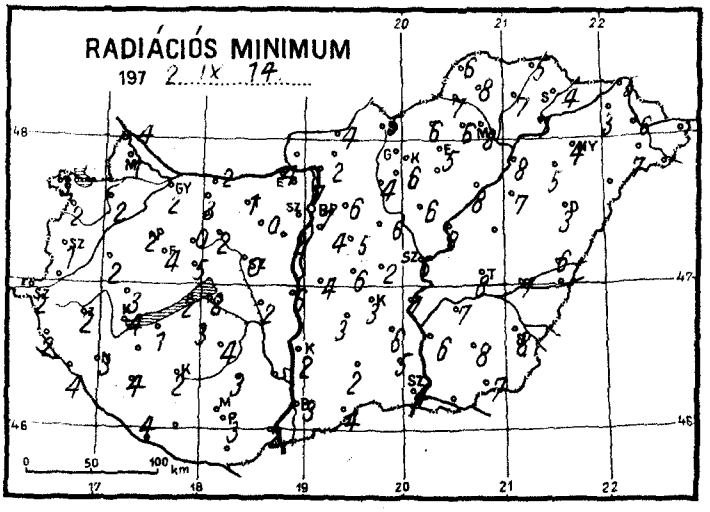
RADIÁCIÓS MINIMUM
197 2. IX. 14.
0 50 100 km

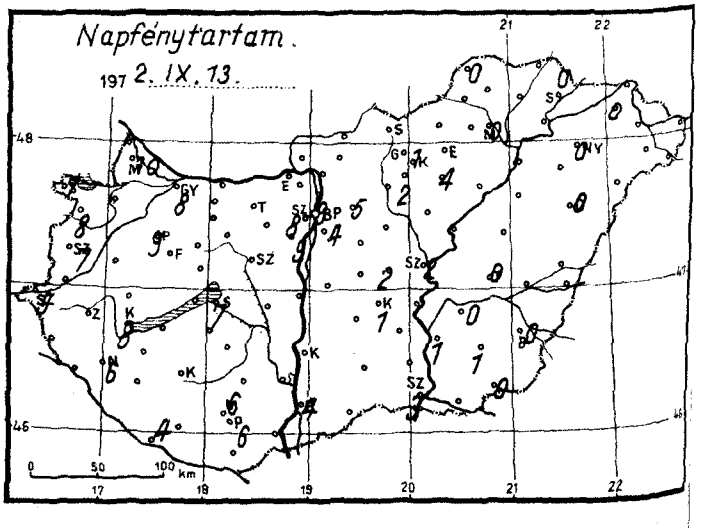
Napfénytartam.
197 2. IX. 13.
0 50 100 km

1972. szeptember hó,
14. nap szerda

	Az utolsó 24 óra adatai						24 órai csapadék mm		
	Csapadék (mm)		Hőmérsékleti szélsőségek: tegnapi nappali max.	éjszakai min.	min. 5 cm-en	Napsütés (óra) tegnap			
Mosonmagyaróvár	.		17	4	1	10	Rajka	.	
12822 Győr	.	=	17	4	2	8	Kapuvár	.	
825 Pápa	.	=	17	2	2	9	Bábolna	.	
805 Sopron	.		16	4	3	7	Komárom	.	
812 Szombathely	.		17	3	1	7	Káld	.	
910 Szentgotthárd	.	=	16	3	2	5	Sopronhorp.	.	
915 Zalaegerszeg	ny		17	3	2		Körmend	–	
Lenti	.		17	5	2		Letenye	.	
925 Nagykanizsa	.	=	17	4	3	6	Sümeg	.	
920 Keszthely	.		17	6	4	8	Zirc	.	
Tihany	.	=	18	6	2		Kisbér	.	
935 Siófok	.	=	17	10	8	7	Mór	.	
942 Pécs	ny	▽	16	5	3	6	Alcsút	.	≡
Misinatető (534 m)	.		12	8	6	6	Esztergom	.	
Siklós	.		17	4			Dobogókő	.	
Farkasgyepű (400 m)	.		16	4	4		Fonyód	.	
Veszprém	.		17	5	5		Tab	.	
Tatabánya	.		16	2	1		Siófokgép.	.	
843 Budapest (Lőrinc)	ny	▽	17	7	4	4	Lengyel	.	
840 Budapest OMI	.		18	8	7	9	Nagykónyi	.	
Budapest (Szabadságh., 474 m)	.		16	6	3	8	Marcali	.	
Martonvásár	.		17	4	2	9	Somogyszob	.	
Székesfehérvár	.		18	3	0		Kaposvár	.	
Dunaújváros	.		17	6	6		Barcs	.	
Szekszárd	.		19	–	–		Szigetvár	ny	
Mohács	ny	▽	17	5	2		Bácsalmás	.	
960 Baja	.	=	17	5	3	4	Kiskunhalas	.	
Kalocsa	.		18	7	2		Izsák	.	
Cegléd	.	≡	18	6	2	2	Kunsztmiklós	.	
860 Szolnok	ny	▽	18	9	6	2	Örkény	.	
970 Kecskemét	ny		16	7	3	1	Nagykáta	.	
Kiskunfélegyháza	.		17	8	6		Jászapáti	ny	=
982 Szeged	ny		17	5	4	3	Tiszakécske	.	
Mezőhegyes	ny		15	9	7	0	Monor	.	
Orosháza	.		16	–	8	1	Kistelek	.	
990 Békéscsaba	ny		15	9	8	0	Makó	.	
Túrkeve	3	▽	16	9	8	0	Szentes	1	
Berettyóújfalu	.		14	7	6		Szarvas	.	
882 Debrecen	ny		14	5	3	0	Szeghalom	ny	?
892 Nyíregyháza	.	=	13	6	4	0	Körösszakál	.	
Kisvárda	.		13	6	3	0	Tiszaroff	.	
Mátészalka	.		15	8	7		Poroszló	1	
Tiszabecs	–						Karcag	–	
Vác	.		18	6	2		Hortobágy	.	
Gödöllő	.		16	7	6	5	Polgár	.	
Lőrinci	.		17	6	4		Hajdúdorog	.	
Gyöngyös	2		18	7	6	2	Nyírlugos	.	
Balassagyarmat	ny		16	6	4		Pásztó	–	
755 Salgótarján	.		15	6	5		Vásárosnamény	.	
Galyatető (932 m)	1	▽	10	5	0		Záhony	ny	
851 Kékestető (1000 m)	3		8	4	3	1	Vámosmikola	–	
Kompolt	3		17	–	–	4	Romhány	–	
Eger	.		18	7	5		Borsodnádasd	.	
Putnok	.		15	7	7		Jósvafő	.	
Lillafüred	.		16	8	6		Szendrőlád	.	
772 Miskolc	.	=	15	9	8	0	Hidasnémeti	.	
Fügöd	.		13	8	7		Tokaj	.	
Sárospatak	.		14	6	4	0	Szentendre	.	

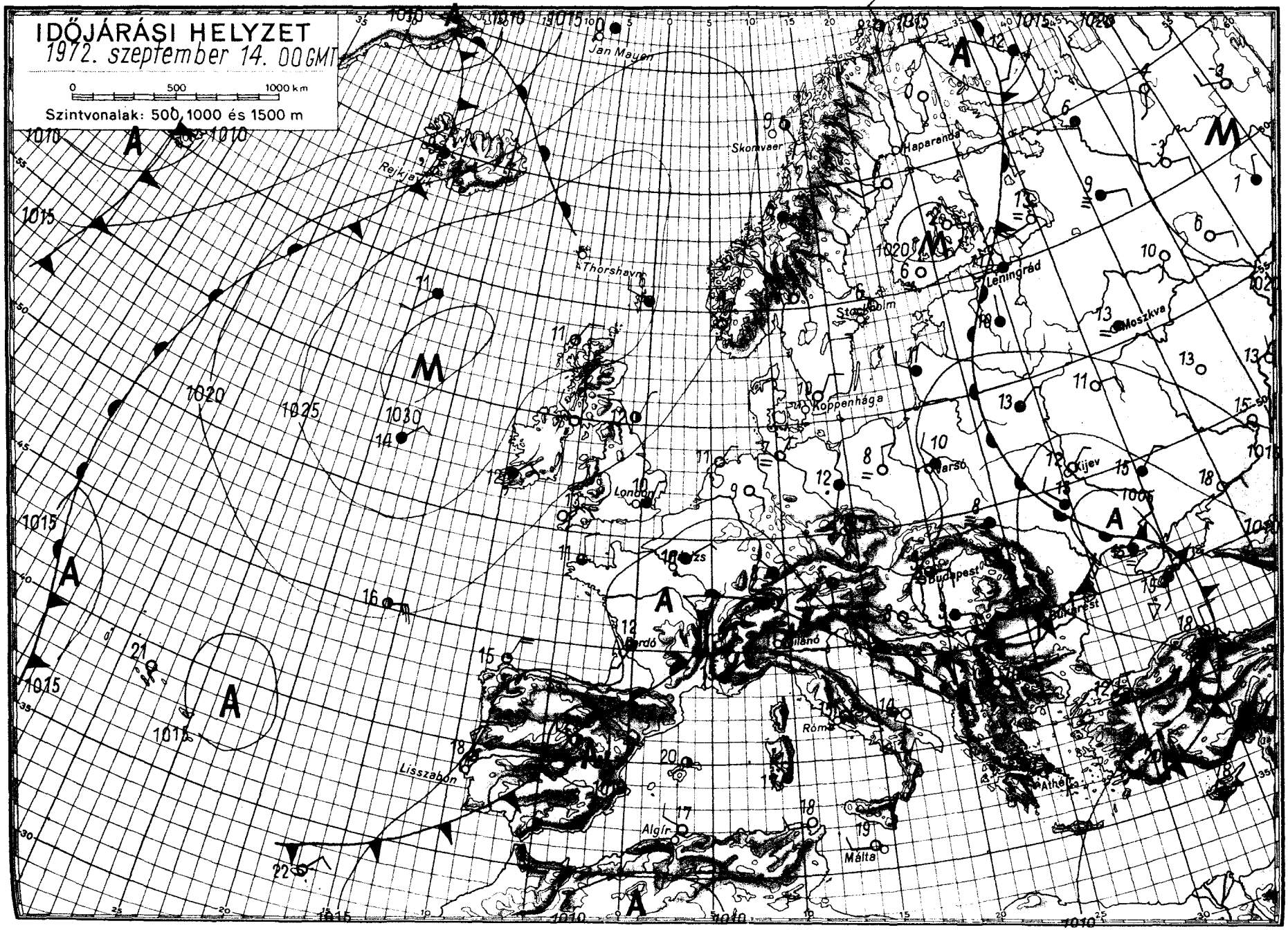

OFFSET NYOMDA BUDAPEST

IDŐJÁRÁSI NAPIJELENTÉS

ЕЖЕДНЕВНЫЙ МЕТЕОРОЛОГИЧЕСКИЙ БЮЛЛЕТЕНЬ • DAILY WEATHER REPORT
BULLETIN QUOTIDIEN DE TEMPS • TÄGLICHER WETTERBERICHT

KIADJA: ORSZÁGOS METEOROLÓGIAI SZOLGÁLAT

Készíti: Központi Előrejelző Intézet Előrejelző Osztálya — Megrendelhető: Budapest, II., Kitaibel Pál u. 1.
Telefon: 353-500, Előrejelző Osztály: 150-410 — Megjelenik naponként — Évi előfizetési díja: 720,— Ft
Kiadásért felel: az OMSZ elnöke — Szerkesztésért felel: a KEI igazgatója

85. évfolyam 259. szám + Budapest + 1972. szeptember 15. péntek

Az időjárási helyzet ma reggel és a várható időjárás:

Az Appennini-félsziget felett egy fokozatosan mélyülő mediterrán ciklon alakult ki az elmult 24 órában. Ennek keleti oldalán meleg, egyre nagyobb nedvességtartalmu levegő áramlik a Balkán-félsziget és a Kárpát-medence fölé. A Kárpát-medencét a meleg levegő egyelőre csak a magasabb légrétegekben érte el. A ciklon áthelyeződésével az esős zóna országunkat is eléri. Ugyanakkor azonban a felhőzet és a melegebb levegő az erősebb éjszakai lehülést megakadályozza.

Hazánkban csütörtökön Borsod- és Békés-megyében csak 2, 5, máshol 6, 10 órán át sütött a nap. Néhány helyről futó záport, kisebb esőt jelentettek. A lehullott csapadék mennyisége csak Szolnokon érte el az 5, Lillafüreden a 2 mm-t. A legmagasabb nappali hőmérséklet 15, 20 fok között alakult. Ma hajnalra a Dunántul nyugati részén és a Börzsöny vidékén 1, 4, máshol 4, 9 fokig hült le a levegő. Egy-két dunántuli helyen a talajmenti 5 cm vastag légréteg hőmérséklete 0 fokig süllyedt. Délelőtt párás volt az idő, dél felől lassan növekedett a felhőzet. 11 órára 12, 17 fokig emelkedett a hőmérséklet.

Ma 12 órakor Budapesten a hőmérséklet 17 fok, a tengerszintre átszámított légnyomás 760 mm, alig változik.

A Balaton vizének hőmérséklete Siófoknál 11 órakor 16 fok volt.

Várható időjárás szombat estig:

Pénteken dél felől tovább növekvő felhőzet dél- és délnyugaton többfelé esővel.
Szombaton erősen felhős idő az ország többi részén is esőkkel, egy-két helyen zivatarral.
Fokozatosan megélénkülő északkeleti, keleti szél.
Az éjszakai lehülés gyengül.

Várható legalacsonyabb éjszakai hőmérséklet: 6, 11,
legmagasabb nappali hőmérséklet szombaton: 12, 17 fok között.

Bóna Márta s.k.

A hőmérséklet napi középértéke és eltérése a 100 évi átlagtól /Budapesten/:

1972. IX. 14.: 12,8 C° -4,1 C°

1871 óta ezen a napon Budapesten előfordult:

legmagasabb hőmérséklet 33,9 C° /1947/
legalacsonyabb hőmérséklet 5,0 C° /1890/.

72.0490.

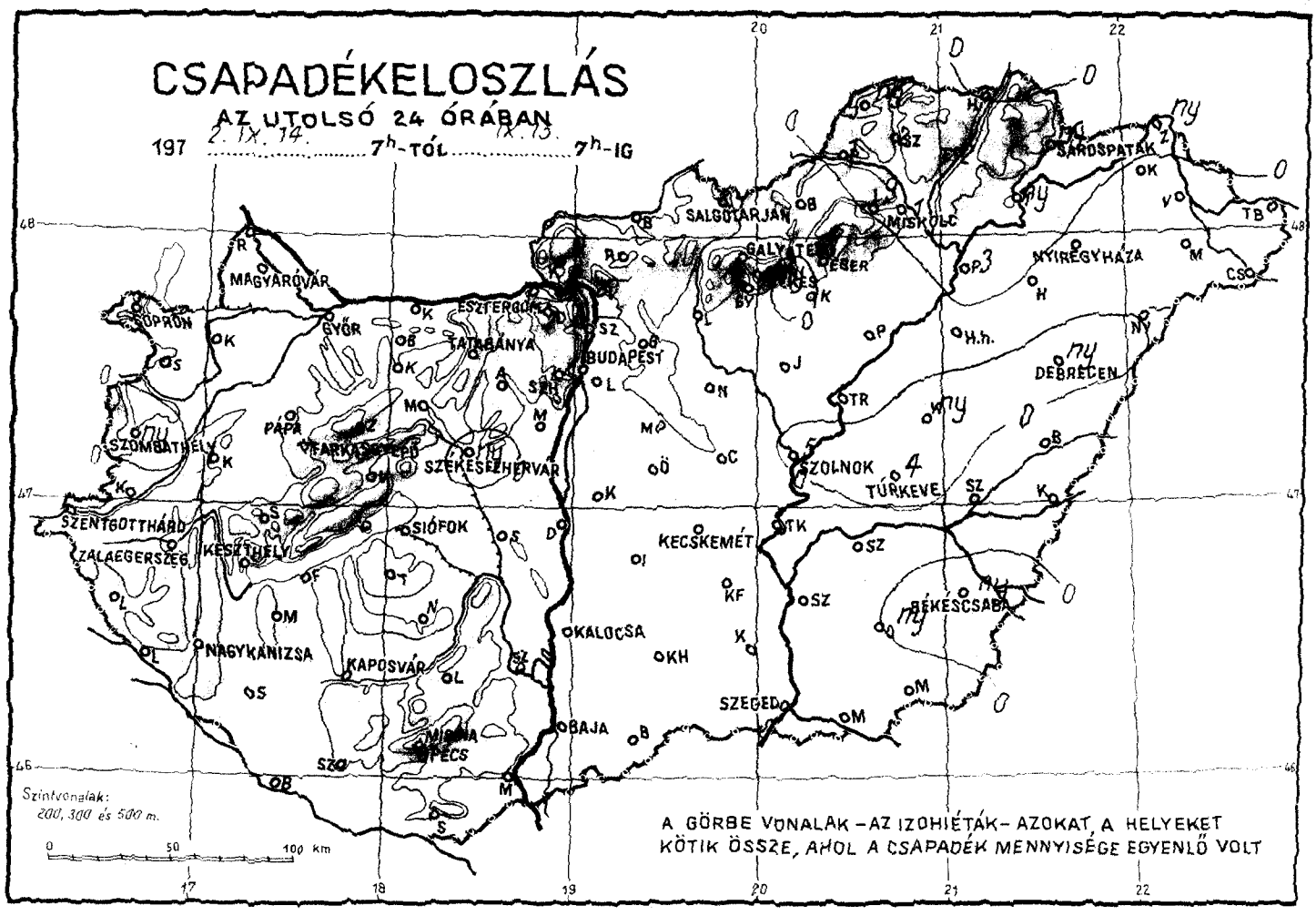
CSAPADÉKELOSZLÁS
AZ UTOLSÓ 24 ÓRÁBAN
197 2. IX. 14. 7h-TÓL IX. 13. 7h-IG
SALGÓTARJÁN
MISKOLC
SÁROSPATAK
NYÍREGYHÁZA
MAGYARÓVÁR
SOPRON
GYŐR
ESZTERGOM
TATABÁNYA
BUDAPEST
GALYATETŐ
EGER
DEBRECEN
PAPA
VESZPRÉM
SZÉKESFEHÉRVÁR
SZOMBATHELY
SZOLNOK
TÚRKEVE
SZENTGOTTHÁRD
ZALAEGERSZEG
KESZTHELY
SIÓFOK
KECSKEMÉT
BÉKÉSCSABA
NAGYKANIZSA
KAPOSVÁR
OKALOCSA
SZEGED
BAJA
PÉCS
Szintvonalak:
200, 300 és 500 m.
0 50 100 km
A GÖRBE VONALAK – AZ IZOHIÉTÁK – AZOKAT A HELYEKET
KÖTIK ÖSSZE, AHOL A CSAPADÉK MENNYISÉGE EGYENLŐ VOLT

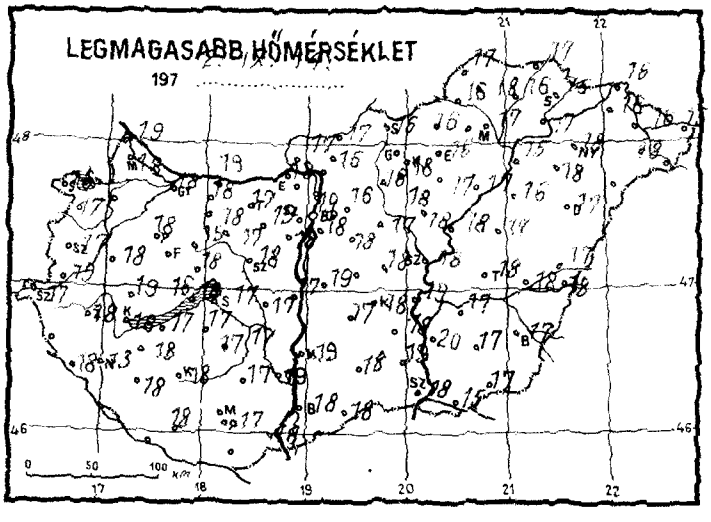
LEGMAGASABB HŐMÉRSÉKLET
197
0 50 100 km

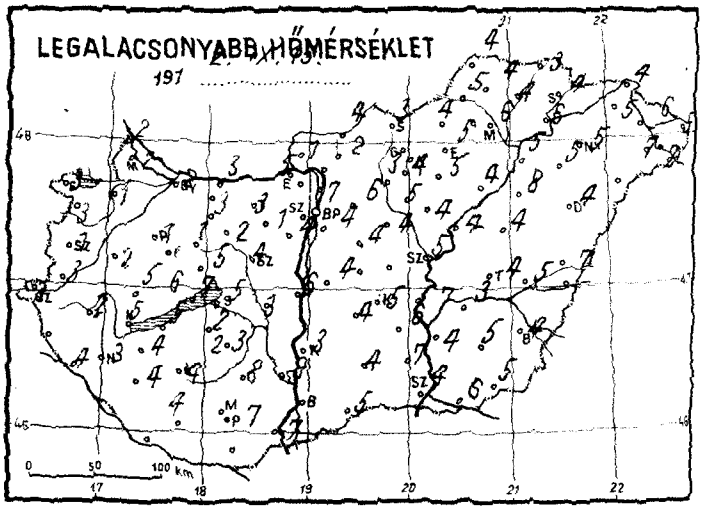
LEGALACSONYABB HŐMÉRSÉKLET
197
0 50 100 km

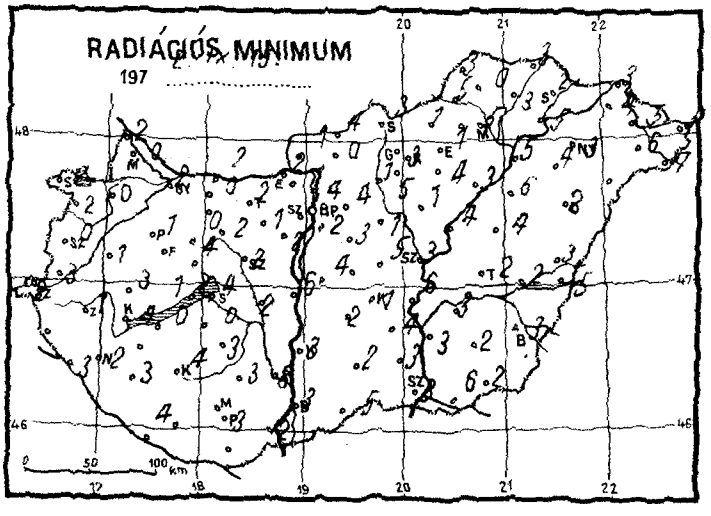
RADIÁCIÓS MINIMUM
197
0 50 100 km

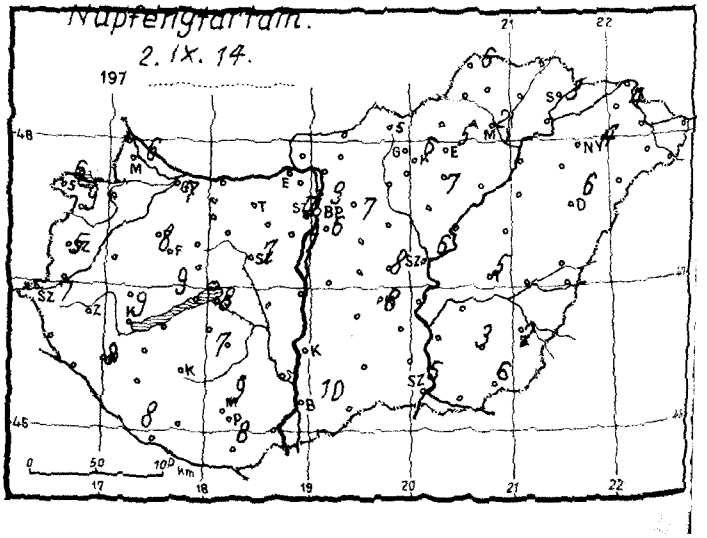
Napfénytartam.
2. IX. 14.
197
0 50 100 km

1972. szeptember hó,
15. péntek nap

	Az utolsó 24 óra adatai						24 órai csapadék mm		
	Csapadék (mm)		Hőmérsékleti szélsőségek: tegnapi nappali max.	éjszakai min.	min. 5 cm-en	Napsütés (óra) tegnap			
Mosonmagyaróvár	•	=	18	2	0	6	Rajka	•	b b
12822 Győr	•	=	18	2	2	7	Kapuvár	•	b ≡
825 Pápa	•	=	18	1	1	8	Bábolna	•	b b
805 Sopron	•	=	16	3	2	6	Komárom	•	b b b
812 Szombathely	ny	▽	17	1	0	5	Káld	•	b b b
910 Szentgotthárd	•	=	17	3	2	7	Sopronhorp.	•	b b
915 Zalaegerszeg	•	=	18	2	1		Körmend	•	b b
Lenti	–						Letenye	•	
925 Nagykanizsa	ny	=	18	3	2	8	Sümeg	•	
920 Keszthely	•	=	18	5	4	9	Zirc	•	
Tihany	•	=	18	7	2		Kisbér	•	b b
935 Siófok	•	=	17	5	4	8	Mór	•	b b
942 Pécs	•		17	7	3	8	Alcsút	•	L b
Misinatető (534 m)	•		16	9	3	9	Esztergom	•	
Siklós	–						Dobogókő	•	
Farkasgyepű (400 m)	•	b	16	6	5		Fonyód	•	
Veszprém	•	b	18	5	4		Tab	•	
Tatabánya	•	b	17	3	2		Sárbogárd	•	
843 Budapest (Lőrinc)	•	=	18	4	2	6	Lengyel	•	
840 Budapest OMI	•		19	7	4	9	Nagykónyi	•	–
Budapest (Szabadságh., 474 m)	•		16	7	3	7	Marcali	•	b b
Martonvásár	•		18	4	2	7	Somogyszob	•	
Székesfehérvár	ny	=	18	4	0		Kaposvár	•	b b
Dunaújváros	•		17	6	6		Bárce	•	
Szekszárd	•		19	9	8		Szigetvár	•	
Mohács	•	b	18	7	2		Bácsalmás	•	b
960 Baja	•	=	18	4	3	10	Kiskunhalas	•	
Kalocsa	•		19	3	3		Izsák	•	
Cegléd	•		18	–	5	8	Kunsztmiklós	•	≡
860 Szolnok	5	▽ ≡	18	5	3	6	Örkény	–	
970 Kecskemét	•	=	18	5	1	8	Nagykáta	•	–
Kiskunfélegyháza	•		18	6	4		Jászapáti	•	L
982 Szeged	•	=	18	4	3	5	Tiszakécske	•	
Mezőhegyes	•	b	17	5	2	6	Monor	•	
Orosháza	ny		17	5	2	3	Kistelek	•	
990 Békéscsaba	ny	=	17	4	3	2	Makó	•	
Túrkeve	4	≡	18	4	2	5	Szentes	•	
Berettyóújfalu	•	b	17	7	3		Szarvas	•	
880 Debrecen	ny	=	17	4	2	6	Szeghalom	•	b
892 Nyíregyháza	•	=	18	5	3	4	Körösszakál	•	
Kisvárda	•	≡	16	5	4	4	Tiszaroff	•	
Mátészalka	•		18	7	6		Poroszló	•	≡
Tiszabecs	•		15	5	5		Karcag	ny	≡
Vác	–						Hortobágy	•	≡
Gödöllő	•		16	6	4	7	Polgár	3	▽ ≡
Lőrinci	•	b	18	3	1		Hajdúdorog	•	
Gyöngyös	•		18	4	3	9	Nyírlugos	–	
Balassagyarmat	•	=	17	4	4		Csenger	–	
755 Salgótarján	•		16	3	3		Vásárosnamény	•	b
Galyatető (932 m)	•	b	14	5	0		Záhony	ny	≡
851 Kékestető (1000 m)	ny	▽ ≡	9	5	2	6	Királyrét	•	b
Kompolt	•		17	5	4	7	Romhány	•	≡
Eger	•		16	5	1	5	Borsodnádasd	•	≡
Putnok	1	≡	16	5	5		Jósvafő	ny	
Lillafüred	9		14	4	2		Szendrőlád	2	▽ ≡
772 Miskolc	1	▽ ≡	17	6	5	2	Hidasnémeti	•	
Füged	2	▽ ≡	16	4	3		Tokaj	ny	
Sárospatak	ny	b	15	4	2	3	Szentendre	–	

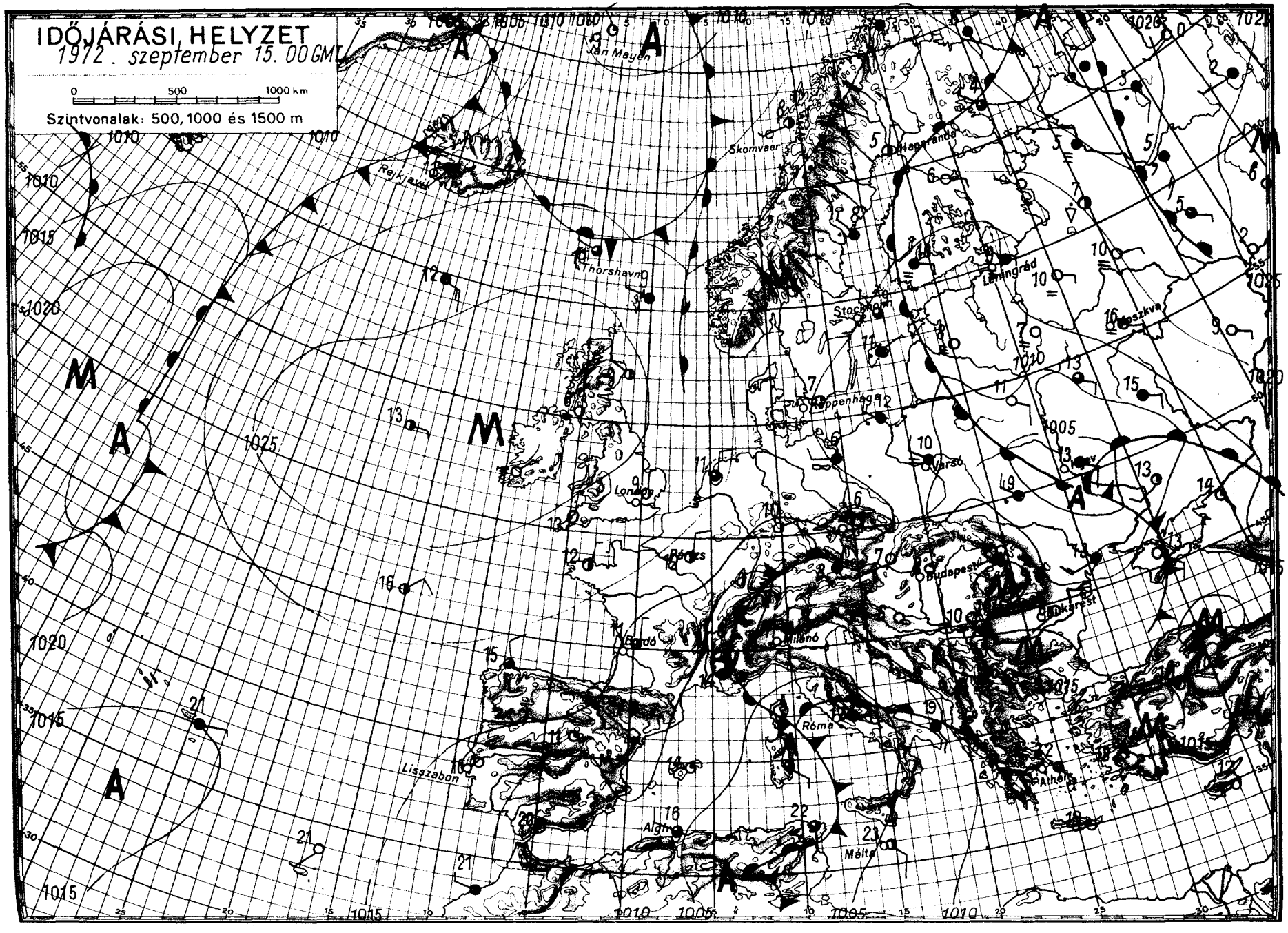
IDŐJÁRÁSI HELYZET
1972. szeptember 15. 00 GMT
0 500 1000 km
Szintvonalak: 500, 1000 és 1500 m
Jan Mayen
Skomvaer
Rejkjavik
Thorshavn
Stockholm
Leningrád
Moszkva
Koppenhága
London
Varsó
Berlin
Budapest
Bukarest
Bordó
Milánó
Róma
Athén
Lisszabon
Algír
Málta

IDŐJÁRÁSI NAPIJELENTÉS

ЕЖЕДНЕВНЫЙ МЕТЕОРОЛОГИЧЕСКИЙ БЮЛЛЕТЕНЬ • DAILY WEATHER REPORT
BULLETIN QUOTIDIEN DE TEMPS • TÄGLICHER WETTERBERICHT

KIADJA: ORSZÁGOS METEOROLÓGIAI SZOLGÁLAT
Készíti: Központi Előrejelző Intézet Előrejelző Osztálya — Megrendelhető: Budapest, II., Kitaibel Pál u. 1.
Telefon: 353-500, Előrejelző Osztály: 150-410 — Megjelenik naponként — Évi előfizetési díja: 720,— Ft
Kiadásért felel: az OMSZ elnöke — Szerkesztésért felel: a KEI igazgatója

85. évfolyam 260. szám + Budapest + 1972. szeptember 16. szombat

Az időjárási helyzet ma reggel és a várható időjárás:

A hüvös óceáni légtömegek fokozatosan elárasztották a Földközi-tenger medencéjét, majd az itt lévő melegebb és nedvesebb levegővel keveredtek, ami ciklon kialakulásához vezetett. Emiatt az afrikai partok felől a magasabb rétegekben Olaszországba, a Balkán-félszigetre a Kárpát-medencébe és környékére, valamint a Cseh-medencébe enyhe, páradus levegő áramlik és ezeken a területeken borult, sokfelé esős időjárást okoz. A Kárpát-medence időjárását a következő 36 órában a már említett ciklon áramlási rendszerében érkező különböző hőmérsékletü és páratartalmu légtömegek határozzák meg.

Hazánkban pénteken általában változóan felhős idő volt. Főként az ország északkeleti felében 5, 10 órán át sütött a nap. A hőmérséklet a Dunántul nyugati felében 14, 18, máshol 17, 20 fokot ért el. Az elmult 12 óra során sokfelé esett az eső, zápores. A lehullott eső mennyisége általában nem haladta meg a 10, 12 mm-t, de Fregszemcséről 16, Fonyódról, Marcaliból, Somogyszobról 17 mm-t jelentettek. Szombat hajnalra 8, 12 fokig hült le a levegő. Délelőtt borult, többfelé esős idő volt. A hőmérséklet 11 órakor 11, 17 fok között váltakozott.

Ma 12 órakor Budapesten a hőmérséklet 12 fok, a tengerszintre átszámitott légnyomás 758 mm, gyengén emelkedő irányzatu.

A Balaton vizének hőmérséklete Siófoknál 15 fok volt.

Várható időjárás vasárnap estig:

Szombaton borult idő, többfelé esővel.
Vasárnap nyugat felől időnként felszakadozó felhőzet szórványos esővel, záporesővel, néhány helyen zivatarral.
Mérsékelt, változó irányu, később a Dunántulon megélénkülő és északira forduló szél.

Várható legalacsonyabb éjszakai hőmérséklet: 7, 12,
legmagasabb nappali hőmérséklet vasárnap: 13, 18 fok között.

Dunay Sándorné s.k.

A hőmérséklet napi középértéke és eltérése a 100 évi átlagtól /Budapesten/:

1972. IX. 15.: 14,0 C° -2,9 C°

1871 óta ezen a napon Budapesten előfordult:

legmagasabb hőmérséklet 34.9 C°/1947/
legalacsonyabb hőmérséklet 4,7 C°/1894/.

72.0496.

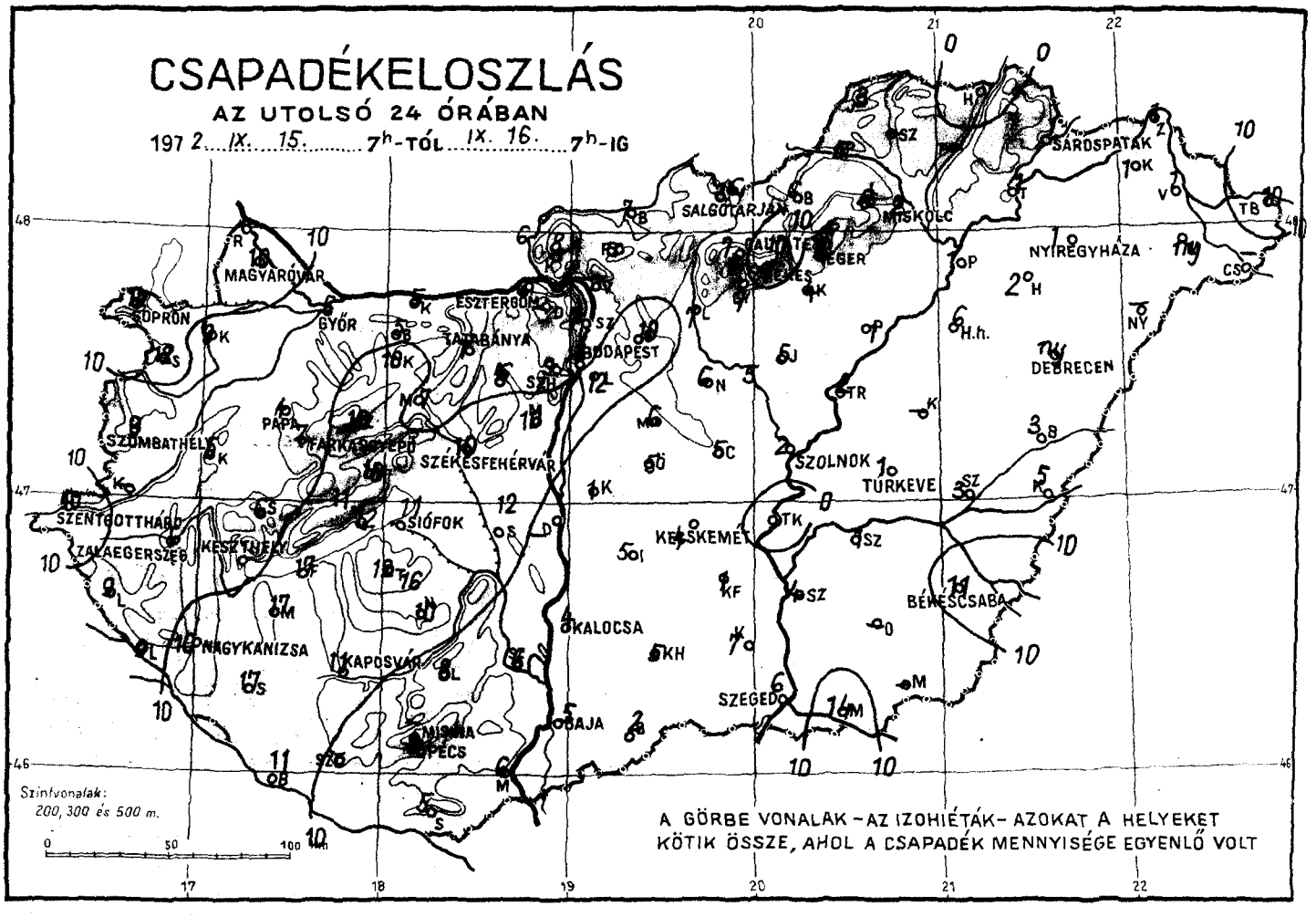
CSAPADÉKELOSZLÁS
AZ UTOLSÓ 24 ÓRÁBAN
197 2. IX. 15. 7h-TÓL IX. 16. 7h-IG
MAGYARÓVÁR
SOPRON
GYŐR
ESZTERGOM
TATABÁNYA
BUDAPEST
SALGÓTARJÁN
MISKOLC
SÁROSPATAK
NYÍREGYHÁZA
DEBRECEN
SZOLNOK
TÚRKEVE
SZOMBATHELY
PAPA
FARKASGYEPŰ
SZÉKESFEHÉRVÁR
SIÓFOK
SZENTGOTTHÁRD
ZALAEGERSZEG
KESZTHELY
NAGYKANIZSA
KAPOSVÁR
KALOCSA
KECSKEMÉT
BÉKÉSCSABA
SZEGED
MOHÁCS
PÉCS
BAJA
Szintvonalak:
200, 300 és 500 m.
A GÖRBE VONALAK – AZ IZOHIÉTÁK – AZOKAT A HELYEKET KÖTIK ÖSSZE, AHOL A CSAPADÉK MENNYISÉGE EGYENLŐ VOLT

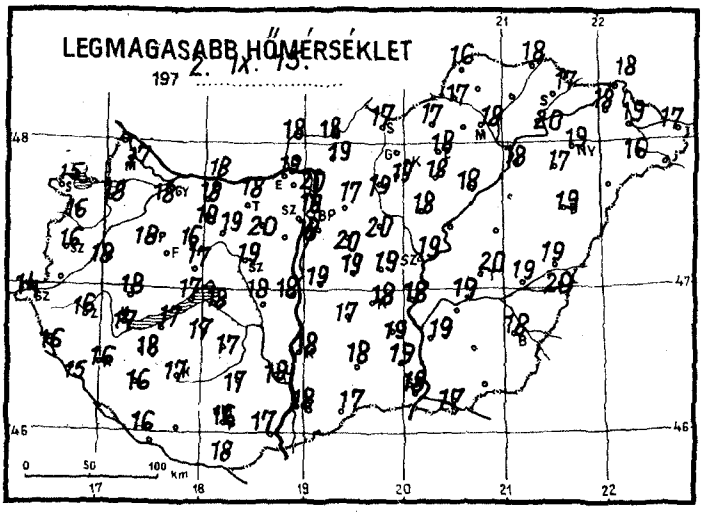
LEGMAGASABB HŐMÉRSÉKLET
197 2. IX. 15.

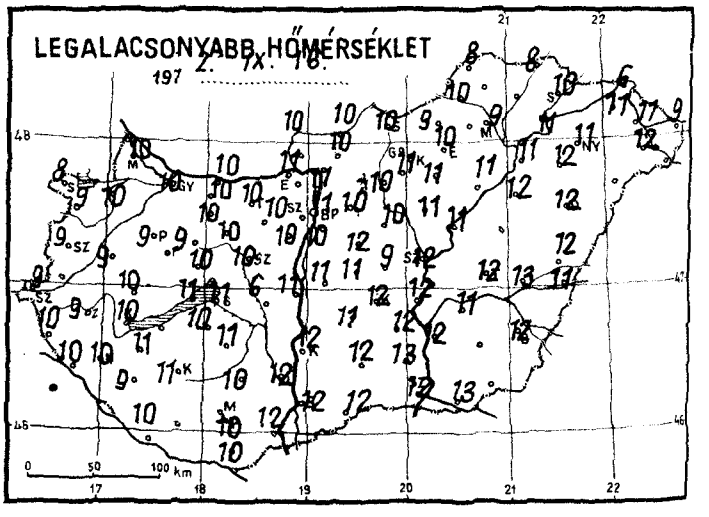
LEGALACSONYABB HŐMÉRSÉKLET
197 2. IX. 16.

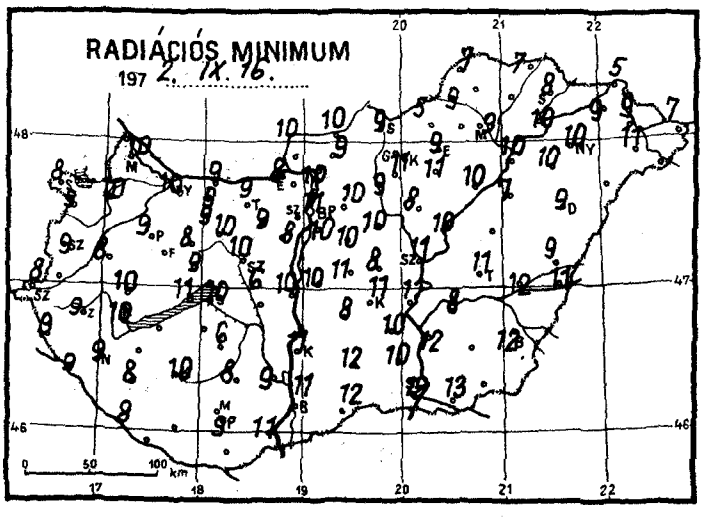
RADIÁCIÓS MINIMUM
197 2. IX. 16.

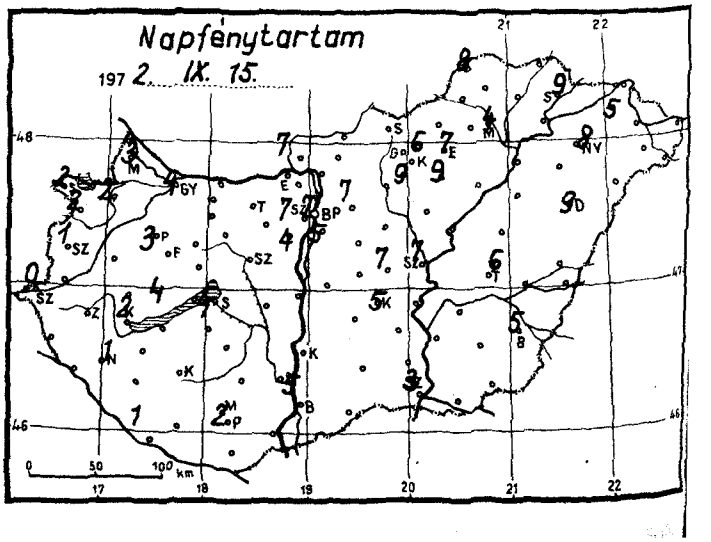
Napfénytartam
197 2. IX. 15.

1972. szeptember hó,
16. nap szombat

		Az utolsó 24 óra adatai						24 órai csapadék mm		
		Csapadék (mm)		Hőmérsékleti szélsőségek: tegnapi nappali max.	éjszakai min.	min. 5 cm-en	Napsütés (óra) tegnap			
	Mosonmagyaróvár	10		17	10	10	3	Rajka	-	
12822	Győr	6		18	10	10	4	Kapuvár	9	
825	Pápa	4		18	9	9	3	Bábolna	5	
805	Sopron	12		15	8	8	2	Komárom	5	
812	Szombathely	9		16	9	9	1	Káld	5	
910	Szentgotthárd	10		14	9	8	0	Sopronhorp.	12	
915	Zalaegerszeg	6		16	9	9		Körmend	-	
	Lenti	9		16	10	9		Letenye	9	
925	Nagykanizsa	10		16	10	9	1	Sümeg	6	
920	Keszthely	8		17	10	10	2	Zirc	10	
	Tihany	12		17	11	11		Kisbér	10	▽
935	Siófok	11		18	11	10	4	Mór	7	
942	Pécs	8		16	10	9	2	Alcsút	6	
	Misinatető (534 m)	-						Esztergom	6	
	Siklós	5		18	10			Dobogókő	-	
	Farkasgyepű (400 m)	7		16	8	8		Fonyód	17	
	Veszprém	10		17	10	9		Tab	12	
	Tatabánya	7		18	10	9		N. Kőrösgp.	12	▽
843	Budapest (Lőrinc)	12		18	10	10	5	Lengyel	8	
840	Budapest OMI	8		19	11	11	7	Nagykónyi	10	
	Budapest (Szabadságh., 474 m)	9		16	8	8	7	Marcali	17	
	Martonvásár	10		-	10	8	4	Somogyszob	17	
	Székesfehérvár	10		19	10	10		Kaposvár	11	
	Dunaújváros	-		18	11	10		Bokesztgy.	11	
	Szekszárd	6		19	12	9		Szigetvár	-	
	Mohács	6		17	12	11		Bácsalmás	2	
960	Baja	5		18	12	11	5	Kiskunhalas	5	
	Kalocsa	4		18	12	11		Izsák	5	
	Cegléd	5	▽	19	9	8	7	Kunsztmiklós	1	▽
860	Szolnok	2		19	12	11	7	Örkény	5	
970	Kecskemét	4		18	12	11	5	Nagykáta	6	
	Kiskunfélegyháza	1		19	12	10		Jászapáti	5	
982	Szeged	6		18	12	12	3	Tiszakécske	.	
	Mezőhegyes	-						Monor	6	
	Orosháza	-						Kistelek	7	
990	Békéscsaba	11		18	12	12	5	Makó	14	
	Túrkeve	1		20	12	11	6	Szentes	4	
	Berettyóújfalu	3		19	12	9		Szarvas	1	
8880	Debrecen	ny		19	12	9	9	Szeghalom	3	
892	Nyíregyháza	1		19	11	10	8	Körösszakál	5	
	Kisvárda	1		18	11	9	5	Tiszaroff	2	
	Mátészalka	ny		16	12	11		Poroszló	1	
	Tiszabecs	10		17	9	7		Karcag	-	
	Vác	-						Hortobágy	6	
	Gödöllő	10		17	10	10	7	Polgár	1	
	Lőrinci	7		19	10	9		Hajdúdorog	2	
	Gyöngyös	7		19	11	11	9	Nyírlugos	-	
	Balassagyarmat	7		18	10	10		Csenger	-	
755	Salgótarján	6		17	10	9		Vásárosnamény	1	
	Galyatető (932 m)	7	▽	15	5			Záhony	1	
851	Kékestető (1000 m)	10	▽	11	5	5	6	Kisalyvát.	6	
	Kompolt	4	▽	18	11	11	9	Romhány	5	
	Eger	4		18	10	9	7	Borsodnádasd	6	
	Putnok	5		17	10	9		Jósvafő	3	
	Lillafüred	6		11	8	7		Szendrőlád	-	
772	Miskolc	2		18	9	9	4	Hidasnémeti	.	
	Fügöd	-						Tokaj	1	
	Sárospatak	1		17	10	7	9	Szentendre	7	

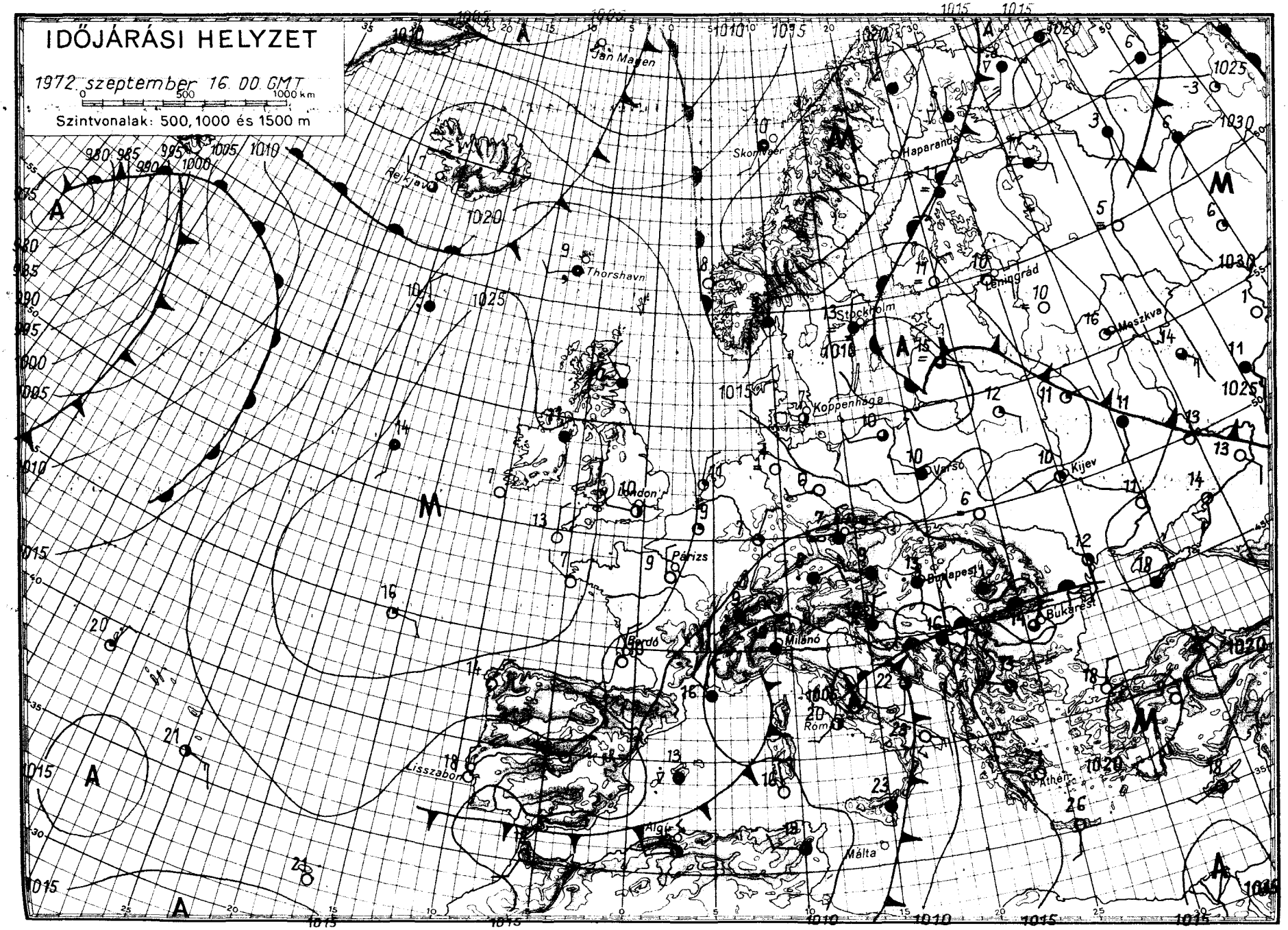
IDŐJÁRÁSI HELYZET
1972. szeptember 16. 00 GMT
0 500 1000 km
Szintvonalak: 500, 1000 és 1500 m
Jan Mayen
Rejkjavik
Thorshavn
Skomvaer
Haparanda
Leningrád
Stockholm
Moszkva
Koppenhága
Varsó
Kijev
London
Párizs
Budapest
Bukarest
Bordó
Milánó
Róma
Athén
Lisszabon
Algír
Málta

IDŐJÁRÁSI NAPIJELENTÉS

ЕЖЕДНЕВНЫЙ МЕТЕОРОЛОГИЧЕСКИЙ БЮЛЛЕТЕНЬ • DAILY WEATHER REPORT
BULLETIN QUOTIDIEN DE TEMPS • TÄGLICHER WETTERBERICHT

KIADJA: ORSZÁGOS METEOROLÓGIAI SZOLGÁLAT
Készíti: Központi Előrejelző Intézet Előrejelző Osztálya — Megrendelhető: Budapest, II., Kitaibel Pál u. 1.
Telefon: 353-500, Előrejelző Osztály: 150-410 — Megjelenik naponként — Évi előfizetési díja: 720,— Ft
Kiadásért felel: az OMSZ elnöke — Szerkesztésért felel: a KEI igazgatója

85. évfolyam 261. szám + Budapest + 1972. szeptember 17. vasárnap

Az időjárási helyzet ma reggel és a várható időjárás:

Az óceáni, hüvös levegő, amely elárasztotta Nyugat- és Közép-Európát, ma reggelre elérte a Szovjetunió európai területének nyugati felét és a Balkán-félsziget középső részét. A hüvös levegő vonulását elsősorban ezeken a területeken többfelé eső, egy-két helyen zivatar kiséri. A legmagasabb nappali hőmérséklet szombaton Európa nagy részén 3, 9 fokkal volt alacsonyabb a legutóbbi 10 év átlagánál. A következő 36 óra folyamán a Kárpát-medence időjárását a hüvös levegő határozza meg.

Hazánkban szombaton borult, vagy erősen felhős, hüvös idő volt. Sokfelé esett az eső, zápores. A lehullott csapadék mennyisége általában csapadéknyom és 11 mm között váltakozott, de Hidasnémetiben 13, Csengeren 15, Tiszabecsen 16 mm-t mértek. A hőmérséklet napközben az északi megyékben csak 12, 13, máshol 14, 19 fokig emelkedett. Az éjszaka és hajnalban néhány helyen köd képződött. Vasárnap hajnalra szeszélyes területi eloszlásban 5, 13 fokig hült le a levegő. Ma délelőtt változóan felhős volt az ég. Egy-két helyen kisebb eső esett. A hőmérséklet 11 órakor az ország területén 12, 16 fok között váltakozott.

Ma 12 órakor Budapesten a hőmérséklet 16 fok, a tengerszintre átszámitott légnyomás 766 mm, alig változik.

A Balaton vizének hőmérséklete Siófoknál 11 órakor 15 fok volt.

Várható időjárás hétfő estig:

Változóan felhős idő, szórványosan előforduló eső, zápores.
Gyenge, napközben kissé megélénkülő, változó irányu szél.
A hajnali és a reggeli órákban, főként a délnyugati, nyugati megyékben köd.
Az éjszakai lehülés kissé erősödik.

Várható legalacsonyabb éjszakai hőmérséklet: 4, 9,
legmagasabb nappali hőmérséklet hétfőn: 14, 19 fok között.

Vadkerti Ferenc s.k.

A hőmérséklet napi középértéke és eltérése a 100 évi átlagtól /Budapesten/:

1972. IX. 16.:	12,6 C°	-4,1 C°

1871 óta ezen a napon Budapesten előfordult:

legmagasabb hőmérséklet	32,7 C° /1947/
legalacsonyabb hőmérséklet	4,2 C° /1889/.

72.0498.

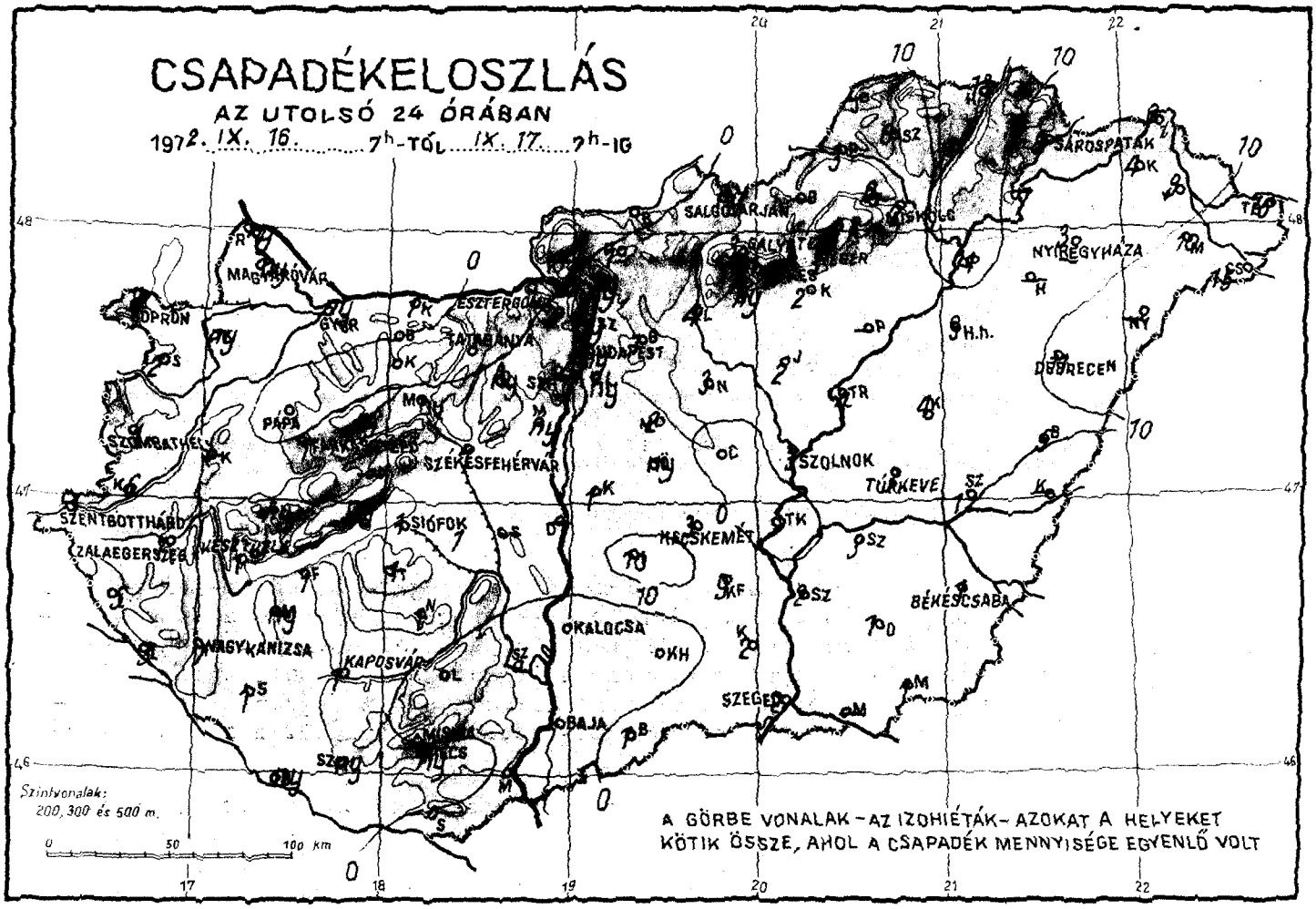
CSAPADÉKELOSZLÁS
AZ UTOLSÓ 24 ÓRÁBAN
1972. IX. 16. 7h-TÓL IX. 17. 7h-IG
SOPRON
MAGYARÓVÁR
GYŐR
ESZTERGOM
TATABÁNYA
BUDAPEST
SALGÓTARJÁN
MISKOLC
SÁROSPATAK
NYÍREGYHÁZA
DEBRECEN
PAPA
SZOMBATHELY
SZÉKESFEHÉRVÁR
SZOLNOK
TÚRKEVE
SZENTBOTTHÁRD
SIÓFOK
ZALAEGERSZEG
KECSKEMÉT
BÉKÉSCSABA
OKALOCSA
KAPOSVÁR
SZEGED
BAJA
Szintvonalak:
200, 300 és 500 m.
A GÖRBE VONALAK – AZ IZOHIÉTÁK – AZOKAT A HELYEKET
KÖTIK ÖSSZE, AHOL A CSAPADÉK MENNYISÉGE EGYENLŐ VOLT

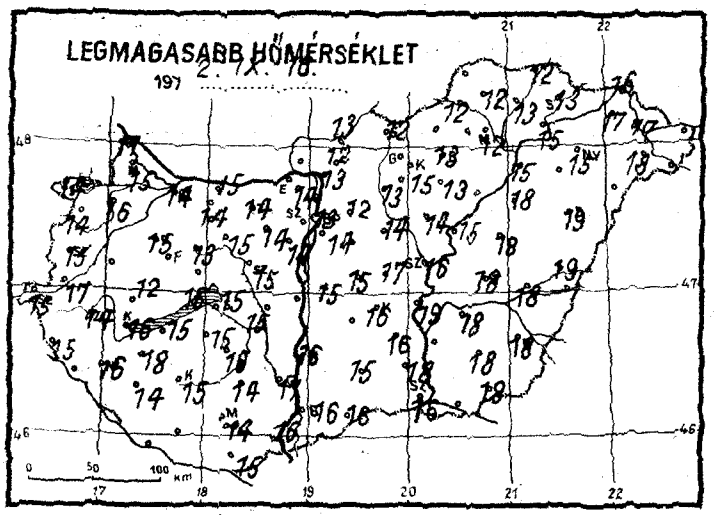
LEGMAGASABB HŐMÉRSÉKLET
197 2. IX. 16.

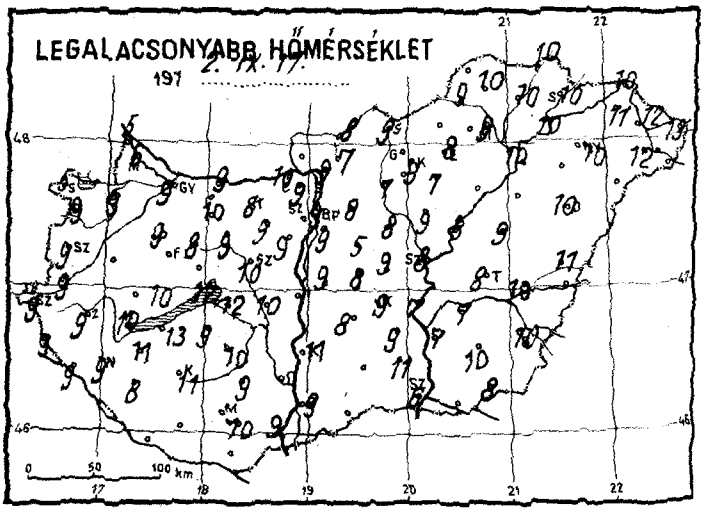
LEGALACSONYABB HŐMÉRSÉKLET
197 2. IX. 17.

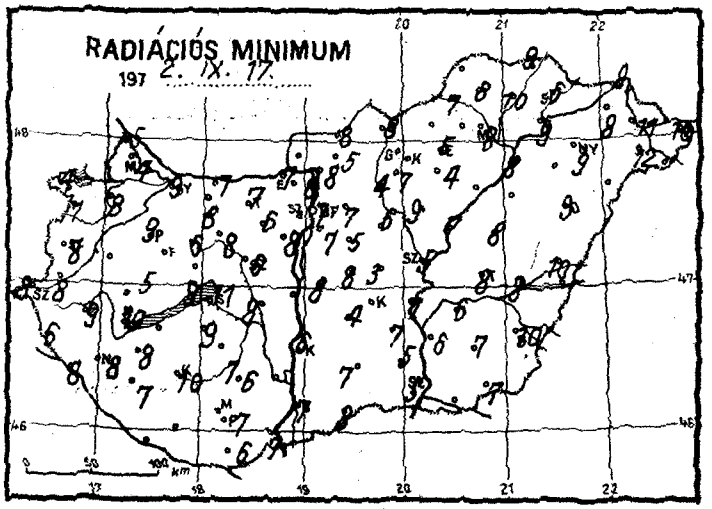
RADIÁCIÓS MINIMUM
197 2. IX. 17.

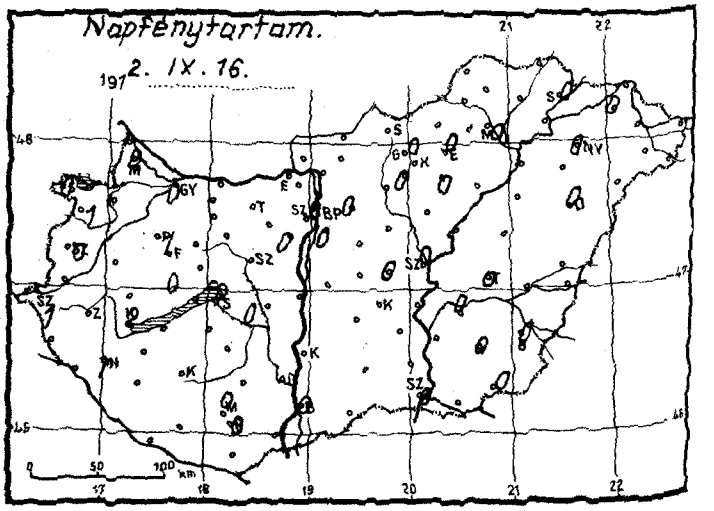
Napfénytartam.
197 2. IX. 16.

1972. szeptember hó, 17. nap vasárnap

	Csapadék (mm)		Hőmérsékleti szélsőségek: tegnapi nappali max.	éjszakai min.	min. 5 cm-en	Napsütés (óra) tegnap
Mosonmagyaróvár	ny	≡	15	6	4	0
12822 Győr	ny		14	9	9	0
825 Pápa	.		15	9	9	1
805 Sopron	4	=	14	5	4	0
812 Szombathely	1	=	15	9	8	0
910 Szentgotthárd	1	=	15	9	8	1
915 Zalaegerszeg	1	=	14	9	9	
Lenti	5		15	9	6	
925 Nagykanizsa	1		16	9	8	1
920 Keszthely	1		16	10	10	2
Tihany	ny		15	12	9	
935 Siófok	1		15	12	11	0
942 Pécs	ny	≡	14	10	7	0
Misinatető (534 m)	.		12	8	6	0
Siklós	.	⏀	15	7	6	
Farkasgyepű (400 m)	1		14	8	8	
Veszprém	–					
Tatabánya	.	⏀	14	8	7	
843 Budapest (Lőrinc)	ny		14	9	7	0
840 Budapest OMI	ny		13	9	7	0
Budapest (Szabadságh. 474 m)	1		11	6	6	0
Martonvásár	ny		14	9	8	0
Székesfehérvár	1	≡	15	10	6	
Dunaújváros	–					
Szekszárd	.		17	14	12	
Mohács	.		16	9	7	
960 Baja	.		16	9	7	0
Kalocsa	.		16	11	6	
Cegléd	.		17	5	3	0
860 Szolnok	3	≡	16	8	5	0
970 Kecskemét	3	=	16	9	–	–
Kiskunfélegyháza	9		16	9	7	
982 Szeged	2	≡	16	6	5	0
Mezőhegyes	1		18	8	7	0
Orosháza	1	≡	18	10	7	0
990 Békéscsaba	1	=	18	10	10	0
Túrkeve	3	▽	18	8	8	0
Berettyóújfalu	5		19	11	10	
882 Debrecen	11	=	19	10	9	0
892 Nyíregyháza	3	=	15	10	9	0
Kisvárda	4		17	11	8	0
Mátészalka	10		18	12	12	
Tiszabecs	16	▽	21	13	10	
Vác	ny	,	13	9	8	
Gödöllő	1		12	8	7	0
Lőrinci	4		13	7	4	
Gyöngyös	ny	≡	15	9	7	0
Balassagyarmat	.		13	8	8	
755 Salgótarján	ny	≡	12	9	8	
Galyatető (932 m)	3		10	4	0	
851 Kékestető (1000 m)	1		10	5	3	0
Kompolt	2		13	7	4	0
Eger	3		13	8	5	0
Putnok	3		12	9	7	
Lillafüred	6		14	7	6	
772 Miskolc	8	≡	12	9	8	0
Füged	11		13	10	10	
Sárospatak	8		13	10	6	0

24 órai csapadék mm		
Rajka	ny	,
Kapuvár	ny	
Bábolna	–	
Komárom	1	
Káld	–	
Sopronhorp.	2	
Körmend	6	
Letenye	3	
Sümeg	ny	
Zirc	ny	
Kisbér	.	
Mór	ny	
Alcsút	ny	
Esztergom	.	⏀
Dobogókő	–	
Fonyód	1	
Tab	1	
Nagybörcsögp.	1	
Lengyel	.	
Nagykónyi	1	
Marcali	ny	
Somogyszob	1	
Kaposvár	1	
Hács	–	
Szigetvár	ny	
Bácsalmás	1	
Kiskunhalas	.	
Izsák	10	
Kunsztmiklós	1	▽
Örkény	ny	
Nagykáta	3	≡
Jászapáti	2	=
Tiszakécske	.	
Monor	2	
Kistelek	2	
Makó	–	
Szentes	2	≡
Szarvas	3	
Szeghalom	1	≡
Körösszakál	–	
Tiszaroff	4	
Poroszló	–	
Karcag	4	≡
Hortobágy	9	
Polgár	11	≡
Hajdúdorog	–	
Nyírlugos	–	
Pátyod	–	
Vásárosnamény	9	
Záhony	6	
Vámosmikola	–	
Romhány	1	
Borsodnádasd	–	
Jósvafő	–	
Szendrőlád	6	≡
Hidasnémeti	13	▽
Tokaj	7	
Szentendre	ny	

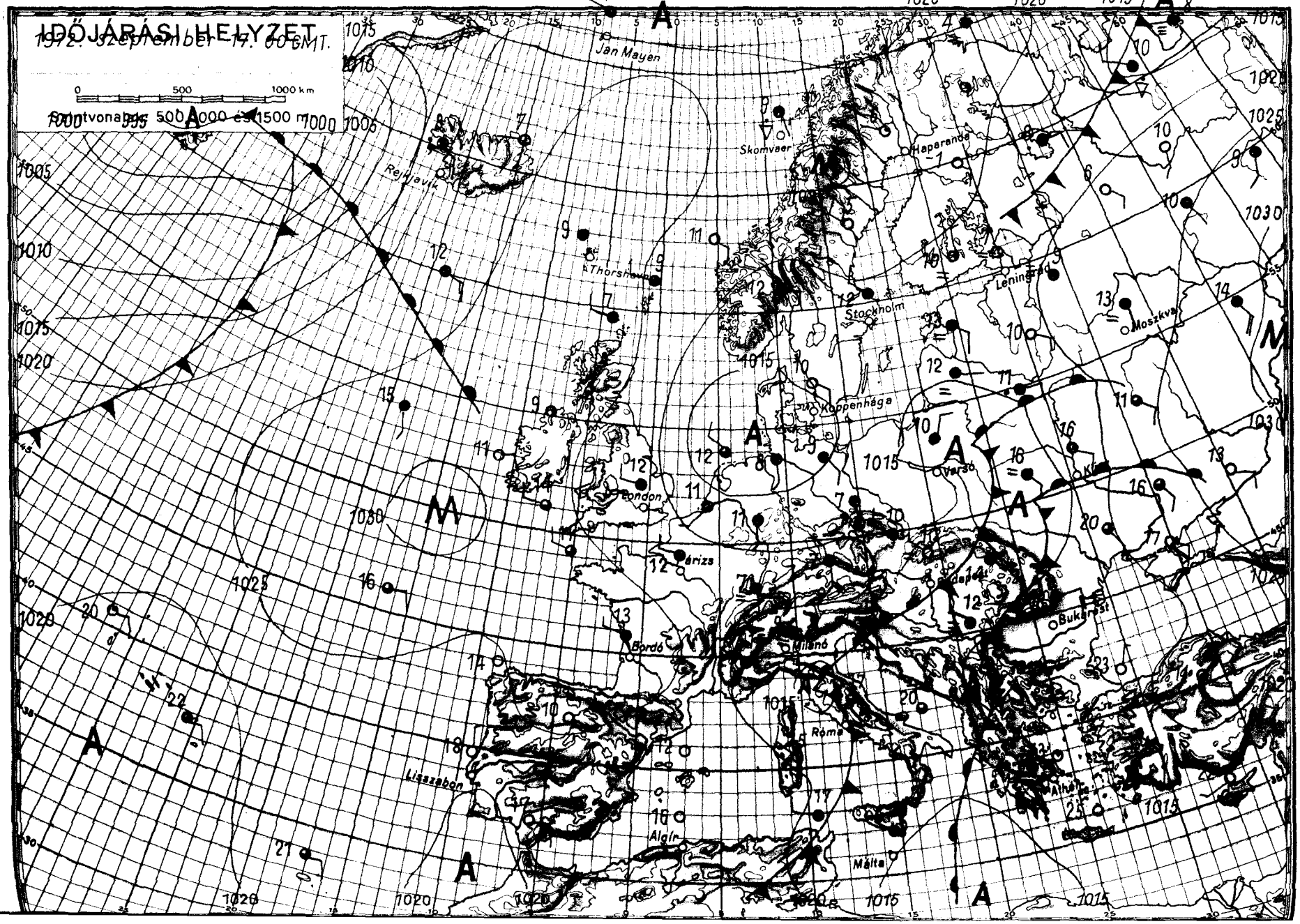
IDŐJÁRÁSI HELYZET
1972. szeptember 14. 00 GMT.
0 500 1000 km
Jan Mayen
Reykjavik
Thorshavn
Skomvaer
Haparanda
Leningrad
Moszkva
Stockholm
Koppenhága
London
Párizs
Bordó
Milánó
Varsó
Bukarest
Róma
Athén
Lisszabon
Algír
Málta

IDŐJÁRÁSI NAPIJELENTÉS

ЕЖЕДНЕВНЫЙ МЕТЕОРОЛОГИЧЕСКИЙ БЮЛЛЕТЕНЬ • DAILY WEATHER REPORT
BULLETIN QUOTIDIEN DE TEMPS • TÄGLICHER WETTERBERICHT

KIADJA: ORSZÁGOS METEOROLÓGIAI SZOLGÁLAT

Készíti: Központi Előrejelző Intézet Előrejelző Osztálya — Megrendelhető: Budapest, II., Kitaibel Pál u. 1.
Telefon: 353-500, Előrejelző Osztály: 150-410 — Megjelenik naponként — Évi előfizetési díja: 720,— Ft
Kiadásért felel: az OMSZ elnöke — Szerkesztésért felel: a KEI igazgatója

85. évfolyam 262. szám + Budapest + 1972. szeptember 18. hétfő

Az időjárási helyzet ma reggel és a várható időjárás:

Európa nagy részén továbbra is az óceáni eredetű hűvös levegő irányítja az időjárást. A hűvös levegővel elárasztott területeken változóan felhős az ég és szórványosan keletkezik eső, zápores. Az enyhébb és a hűvös levegő találkozási zónájában: a Balkán-félszigeten, a Szovjetunió európai területének nagy részén és Finnországban sokfelé esik az eső, egy-két helyen zivatar kíséretében. A következő 36 óra folyamán a Kárpát-medence időjárása hűvös marad.

Hazánkban vasárnap a délnyugati megyékben erősen, máshol változóan felhős idő volt. Az ország nagy részén 3, 9 órán át sütött a nap. Napközben csak egy-két helyen, az éjszaka és a hajnali órákban a Dunántúlon és a Duna-Tisza közén többfelé esett az eső. A lehullott csapadék mennyisége általában 5 mm alatt maradt, csupán Szentgotthárdon mértek 5, Körmenden 9 mm-t. A hőmérséklet csúcsértéke az erősen felhős helyeken 14, 15, máshol 16, 20 fok között alakult. Hétfő hajnalra általában 5, 11 fokig hűlt le a levegő. Ma délelőtt a keleti, délkeleti megyékben gyengén, az ország többi részén erősen felhős volt az ég. Több helyről esőt jelentettek. A hőmérséklet 11 órakor az esős helyeken csak 11, 14, máshol 15, 18 fok között váltakozott.

Ma 12 órakor Budapesten a hőmérséklet 13 fok, a tengerszintre átszámított légnyomás 765 mm, alig változik.

Várható időjárás kedd estig:

Tulnyomóan felhős idő, több helyen eső, zápores.
Gyenge, napközben kissé megélénkülő változó irányu szél.
A hajnali és a reggeli órákban párásodás, helyenként köd.
A nappali felmelegedés keleten is gyengül.
Várható legalacsonyabb éjszakai hőmérséklet: 7, 11 fok között.
legmagasabb nappali hőmérséklet kedden: 15 fok körül.

Vadkerti Ferenc s.k.

TÁVOLABBI KILÁTÁSOK PÉNTEK REGGELIG:

Tulnyomóan felhős, többfelé esős, hűvös idő. Az időszak végén megélénkülő északnyugati szél. Legalacsonyabb hajnali hőmérsékletek 6, 11 fok között. Legmagasabb nappali hőmérsékletek 14, 19 fok között. Jelentős mennyiségü /legalább 5 mm/ eső az ország területének 70 százalékán várható.

TÁVELŐREJELZŐ OSZTÁLY

A hőmérséklet napi középértéke és eltérése a 100 évi átlagtól /Budapesten/:

1972. IX. 17.: 13,5 C° -2,9 C°

1871 óta ezen a napon Budapesten előfordult:

legmagasabb hőmérséklet 34,1 C° /1947/
legalacsonyabb hőmérséklet 2,5 C° /1889/.

72.0409.

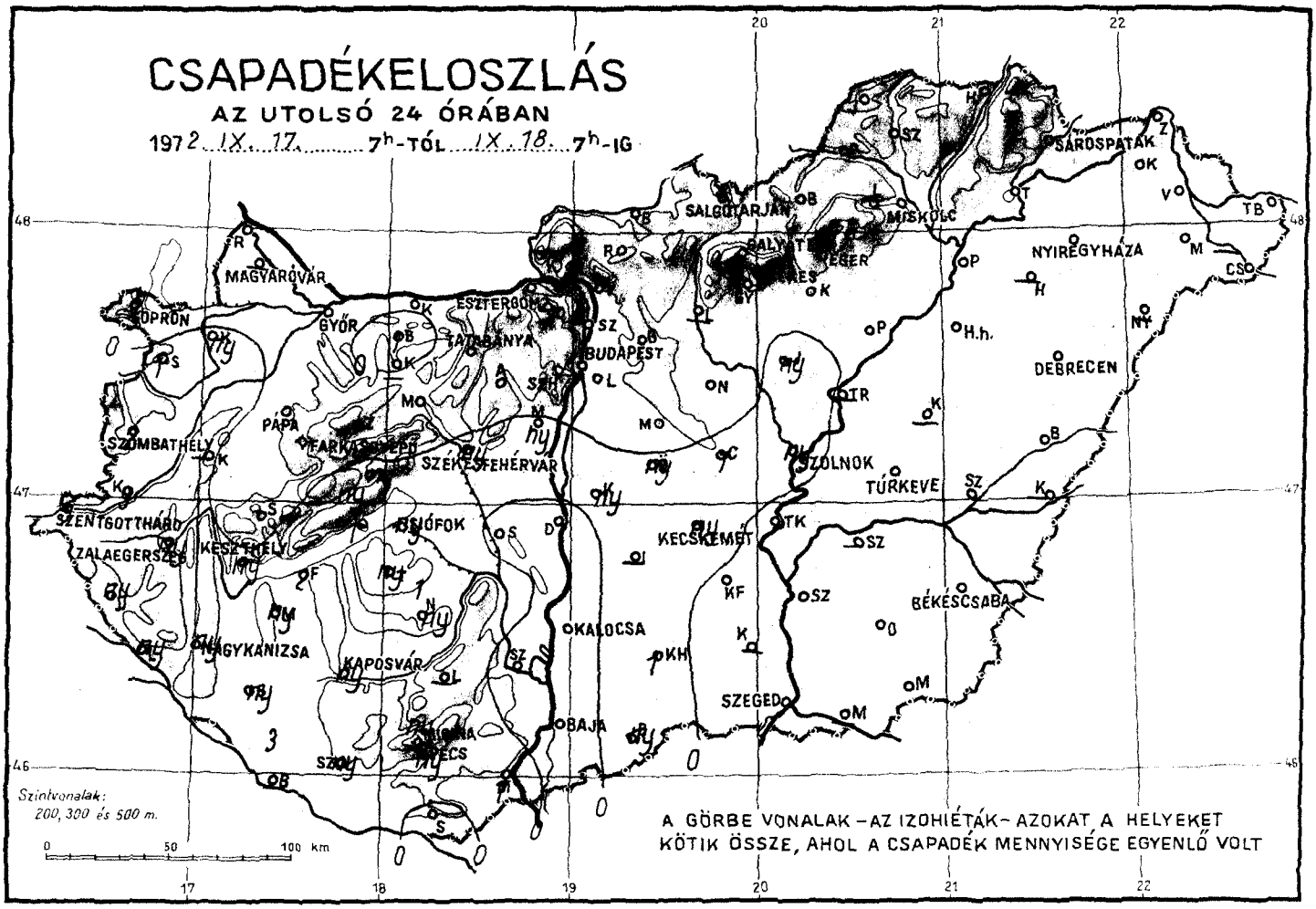
CSAPADÉKELOSZLÁS
AZ UTOLSÓ 24 ÓRÁBAN
1972. IX. 17. 7h-TÓL IX. 18. 7h-IG
SOPRON
MAGYARÓVÁR
GYŐR
ESZTERGOM
TATABÁNYA
BUDAPEST
SALGÓTARJÁN
MISKOLC
SÁROSPATAK
NYÍREGYHÁZA
DEBRECEN
SZOMBATHELY
PÁPA
SZÉKESFEHÉRVÁR
SZOLNOK
TÚRKEVE
SZENTGOTTHÁRD
ZALAEGERSZEG
KESZTHELY
SIÓFOK
KECSKEMÉT
BÉKÉSCSABA
KAPOSVÁR
OKALOCSA
SZEGED
BAJA
SZOMBATHELY
Szintvonalak:
200, 300 és 500 m.
0 50 100 km
A GÖRBE VONALAK – AZ IZOHIÉTÁK – AZOKAT A HELYEKET
KÖTIK ÖSSZE, AHOL A CSAPADÉK MENNYISÉGE EGYENLŐ VOLT

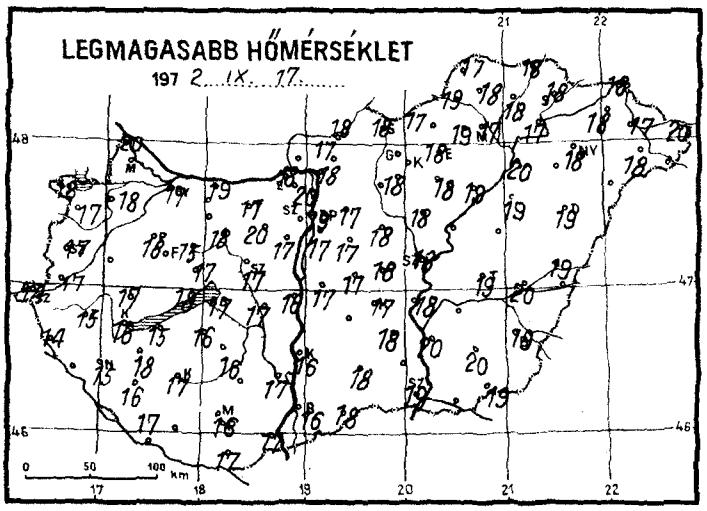
LEGMAGASABB HŐMÉRSÉKLET
1972. IX. 17.
0 50 100 km

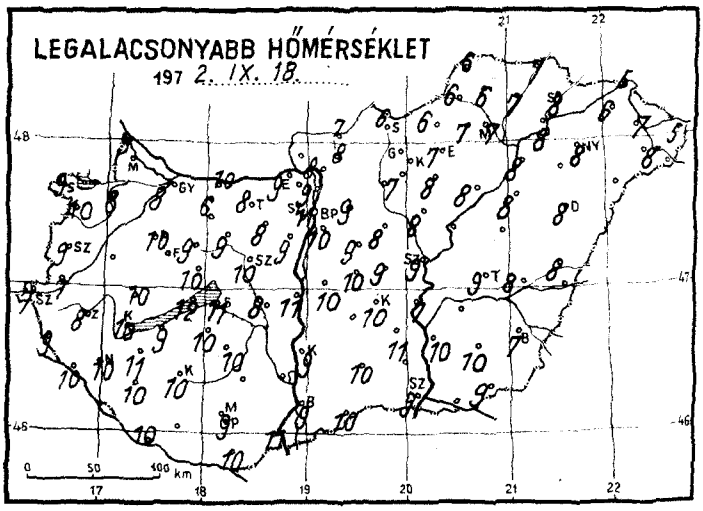
LEGALACSONYABB HŐMÉRSÉKLET
1972. IX. 18.
0 50 100 km

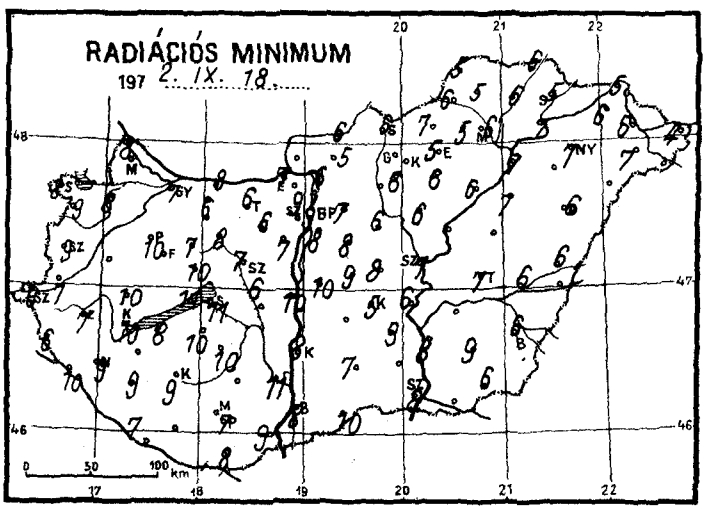
RADIÁCIÓS MINIMUM
1972. IX. 18.
0 50 100 km

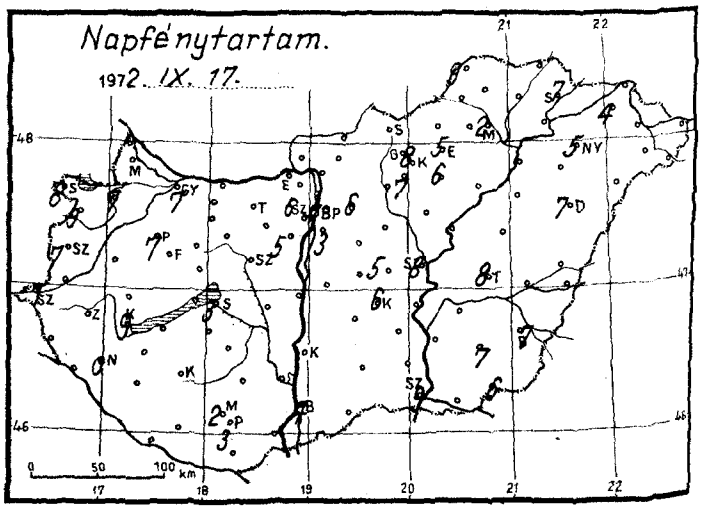
Napfénytartam.
1972. IX. 17.
0 50 100 km

1972. szeptember hó 18. nap hétfő

	Az utolsó 24 óra adatai						24 órai csapadék mm		
	Csapadék (mm)		Hőmérsékleti szélsőségek			Napsütés (óra) tegnap			
			tegnapi nappali max.	éjszakai min.	min. 5 cm-en				
Masaamagyaróvár	–						Rajka	.	
12822 Győr	.	=	17	8	7	7	Kapuvár	ny	
825 Pápa	.		18	10	10	7	Bábolna	1	
805 Sopron	.		18	9	8	8	Komárom	.	
812 Szombathely	2		17	9	9	7	Káld	–	
910 Szentgotthárd	5		14	7	6	1	Sopronhorp.	1	
915 Zalaegerszeg	ny		15	8	7		Körmend	9	
Lenti	ny		14	9	6		Letenye	ny	
925 Nagykanizsa	ny		15	10	9	0	Sümeg	.	
920 Keszthely	ny		16	10	10	9	Zirc	.	
Tihany	1		18	12	10		Kisbér	.	
935 Siófok	ny	=	17	11	11	3	Mór	.	⌒
942 Pécs	ny		16	9	7	3	Alcsút	.	⌒
Misinatető (534 m)	ny		13	9	7	2	Esztergom	.	
Siklós	.	⌒	17	10	8		Dobogókő	–	
Farkasgyepű (400 m)	.	⌒	16	9	8		Fonyód	2	
Veszprém	ny		17	10	10		Tab	ny	
Tatabánya	.	⌒	17	8	6		Sárbogárd	.	
843 Budapest (Lőrinc)	.	=	17	10	8	3	Lengyel	–	
840 Budapest OMI	.		19	11	9	7	Nagykónyi	ny	,
Budapest (Szabadságh., 474 m)	.		16	9	6	6	Marcali	ny	
Martonvásár	ny		17	9	7	5	Somogyszob	ny	,
Székesfehérvár	ny	,	17	10	7		Kaposvár	ny	
Dunaújváros	.	⌒	16	11	10		Barcs	3	⌒
Szekszárd	.		17	–	11		Szigetvár	ny	
Mohács	1	▽	17	11	9		Bácsalmás	ny	
960 Baja	.	=	16	9	8	4	Kiskunhalas	1	
Kalocsa	.		16	9	8		Izsák	–	
Cegléd	1	▽	18	9	8	5	Kunsztmiklós	ny	,
860 Szolnok	ny		18	9	7	8	Örkény	ny	
970 Kecskemét	ny		17	10	5	6	Nagykáta	.	
Kiskunfélegyháza	.		18	11	9		Jászapáti	ny	⌒
982 Szeged	.	=	19	9	8	9	Tiszakécske	.	
Mezőhegyes	.	⌒	19	9	6	6	*Monor*	.	
Orosháza	.		20	10	9	7	Kistelek	.	
990 Békéscsaba	.	=	19	7	6	7	Makó	–	
Túrkeve	.		19	9	7	8	Szentes	.	
Berettyóújfalu	.	⌒	19	8	6		Szarvas	–	
880 Debrecen	.	=	19	8	6	7	Szeghalom	.	⌒
892 Nyíregyháza	.	≡	18	8	7	5	Körösszakál	–	
Kisvárda	.		18	6	6	4	Tiszaroff	–	
Mátészalka	.		18	8	7		Poroszló	.	
Tiszabecs	.		20	5	4		Karcag	–	⌒
Vác	.	⌒	18	8	6		Hortobágy		
Gödöllő	.		17	9	7	6	Polgár		
Lőrinci	–						Hajdúdorog		
Gyöngyös	.		18	7	6	7	Nyírlugos		
Balassagyarmat	.	⌒	18	7	6		Csenger	–	
755 Salgótarján	.		18	6	6		Vásárosnamény	.	⌒
Galyatető (932 m)	.		15	5	–		Záhony	.	
851 Kékestető (1000 m)	.		11	6	4	8	Királyséti	–	
Kompolt	.		18	8	6	6	Romhány		
Eger	.		18	7	5	5	Borsodnádasd	.	
Putnok	.		19	6	6		Jósvafő	.	
Lillafüred	.		19	7	5		Szendrőlád	.	
772 Miskolc	.	=	17	7	6	2	Hidasnémeti	.	
Füged	.	⌒	18	7	6		Tokaj	.	
Sárospatak	.		18	8	5	7	Szentendre	.	

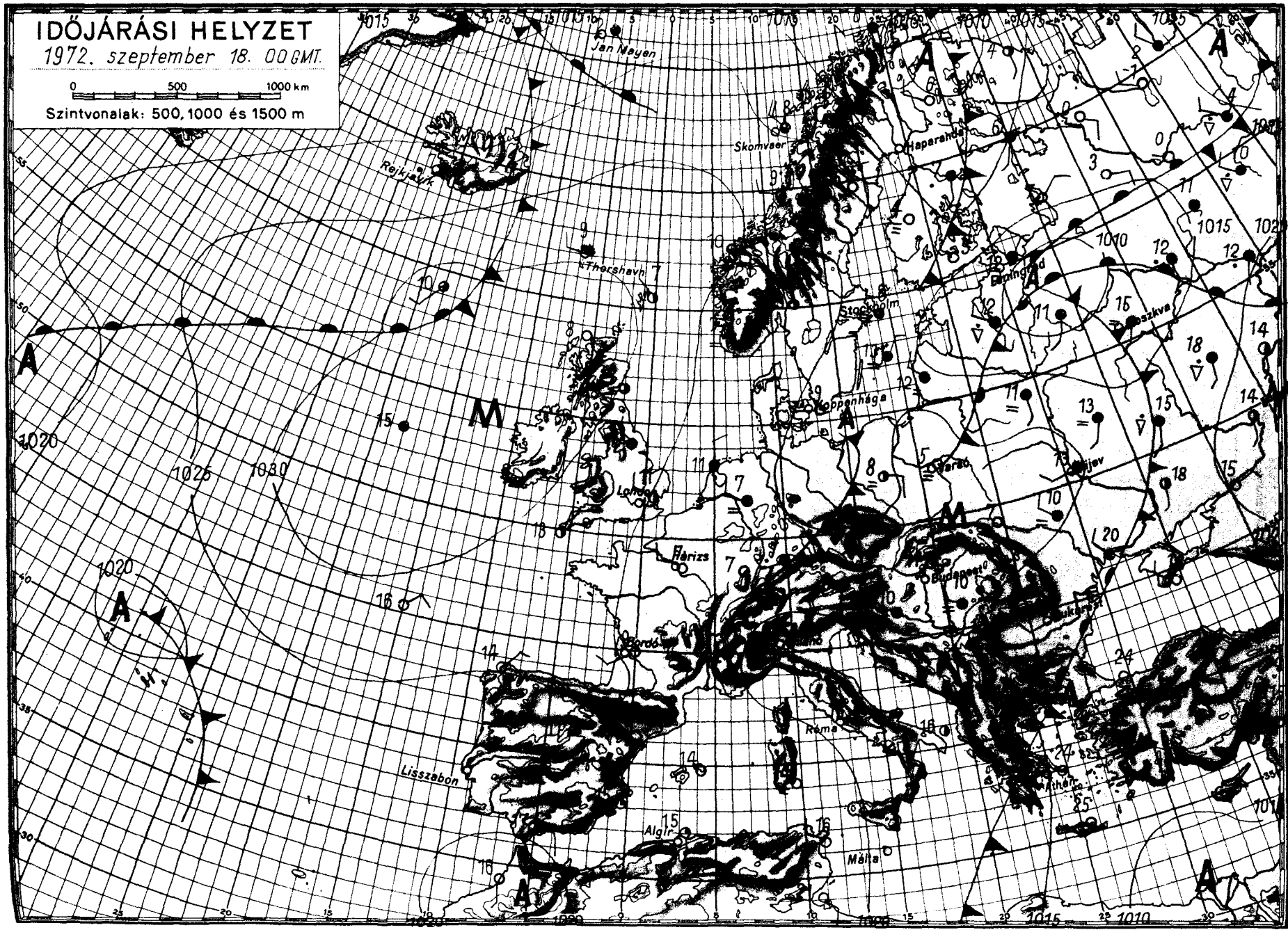

OFFSET-NYOMDA, BUDAPEST

IDŐJÁRÁSI NAPIJELENTÉS

ЕЖЕДНЕВНЫЙ МЕТЕОРОЛОГИЧЕСКИЙ БЮЛЛЕТЕНЬ • DAILY WEATHER REPORT
BULLETIN QUOTIDIEN DE TEMPS • TÄGLICHER WETTERBERICHT

KIADJA: ORSZÁGOS METEOROLÓGIAI SZOLGÁLAT
Készíti: Központi Előrejelző Intézet Előrejelző Osztálya — Megrendelhető: Budapest, II., Kitaibel Pál u. 1.
Telefon: 353-500, Előrejelző Osztály: 150-410 — Megjelenik naponként — Évi előfizetési díja: 720,— Ft
Kiadásért felel: az OMSZ elnöke — Szerkesztésért felel: a KEI igazgatója

85. évfolyam 263. szám + Budapest + 1972. szeptember 19. kedd

Az időjárási helyzet ma reggel és a várható időjárás:

Közép-Európa időjárását jelenleg magasnyomásu képződmény irányitja. Itt a reggeli órákban sokfelé keletkezik köd, az ég változóan felhős, kevés helyen esik az eső. Ezzel szemben a Szovjetunió európai területén változékony az idő, erős szél kiséretében hideg, sarkvidéki eredetü levegő érkezett. Hatására záporok, jégzáporok keletkeznek, sőt több helyről már havazást is jelentettek. Közép-Európa időjárási helyzetében a következő 36 órában nem lesz lényeges változás.

Hazánkban hétfőn a Dunántul nagy részén borult, máshol változóan felhős volt az ég. A Duna vonalától keletre a nap 2, 7 órán át sütött. Több helyről jelentettek kisebb esőt, futó záport. A lehullott csapadék mennyisége mindenütt 4 mm alatt maradt, csak Sopronhorpácson érte el az 5, Szombathelyen a 9 mm-t. A legmagasabb hőmérséklet a Dunántulon csak 12, 17, máshol 17, 22 fok között volt. Ma hajnalra 4, 11 fokig hült le a levegő. Reggel néhány helyen köd keletkezett, de ez a délelőtti órákra mindenütt feloszlott. Az ég változóan felhős volt, először Nagykanizsáról, majd Szentgotthárdról jelentettek esőt. A hőmérséklet 11 órakor 11, 18 fok között volt.

Ma 12 órakor Budapesten a hőmérséklet 18 fok, a tengerszintre átszámitott légnyomás 765 mm, alig változik.

Várható időjárás szerda estig:

Változóan felhős, párás, a reggeli órákban néhány helyen ködös idő, egy-két helyen esővel.
Gyenge, napközben kissé megélénkülő keleti, délkeleti szél.

Várható legalacsonyabb éjszakai hőmérséklet: 5, 10,
legmagasabb nappali hőmérséklet szerdán: 14, 19 fok között.

Bóna Márta s.k.

A hőmérséklet napi középértéke és eltérése a 100 évi átlagtól /Budapesten/:

1972. IX. 18.:	13,7 C°	-2,7 C°

1871 óta ezen a napon Budapesten előfordult:

legmagasabb hőmérséklet	34,3 C° /1947/,
legalacsonyabb hőmérséklet	4,0 C° /1886/.

72.0500.

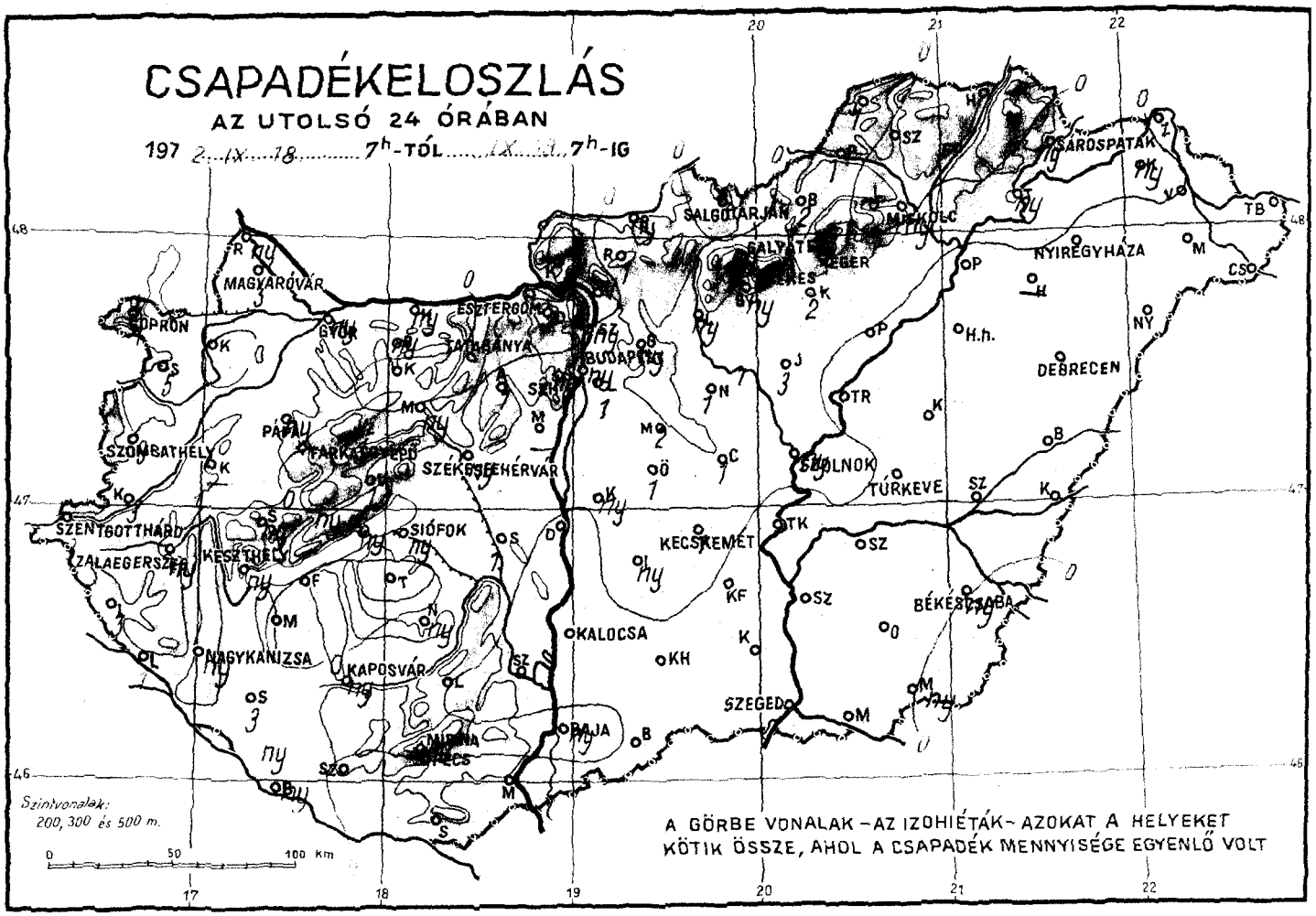
CSAPADÉKELOSZLÁS
AZ UTOLSÓ 24 ÓRÁBAN
197 2. IX. 18. 7h-TÓL IX. 3. 7h-IG
MAGYARÓVÁR
ESZTERGOM
BUDAPEST
SALGÓTARJÁN
MISKOLC
NYÍREGYHÁZA
DEBRECEN
SZOLNOK
TÚRKEVE
SZÉKESFEHÉRVÁR
SIÓFOK
KECSKEMÉT
KALOCSA
KAPOSVÁR
NAGYKANIZSA
SZEGED
BÉKÉSCSABA
Szintvonalak: 200, 300 és 500 m.
A GÖRBE VONALAK – AZ IZOHIÉTÁK – AZOKAT A HELYEKET KÖTIK ÖSSZE, AHOL A CSAPADÉK MENNYISÉGE EGYENLŐ VOLT

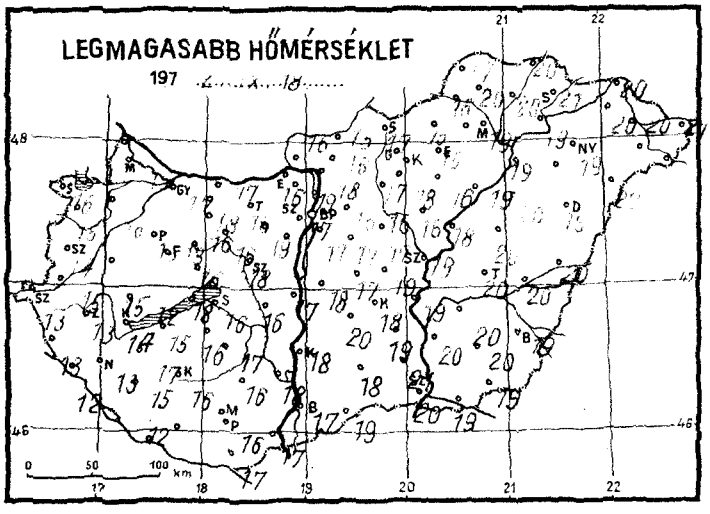
LEGMAGASABB HŐMÉRSÉKLET
197 2. IX. 18.

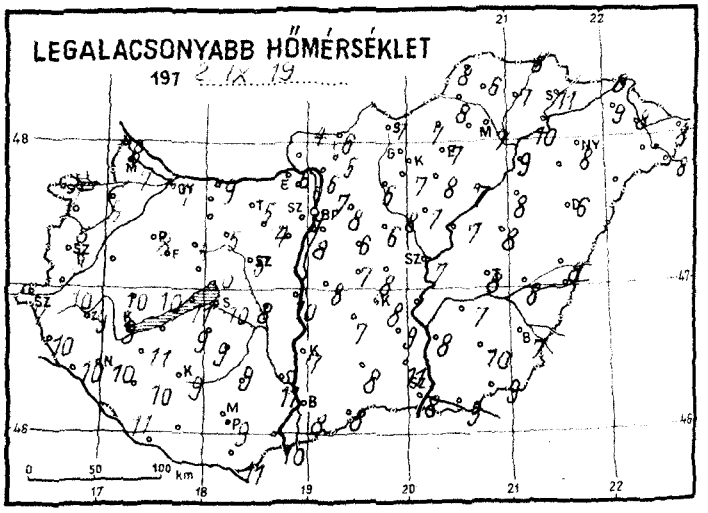
LEGALACSONYABB HŐMÉRSÉKLET
197 2. IX. 19.

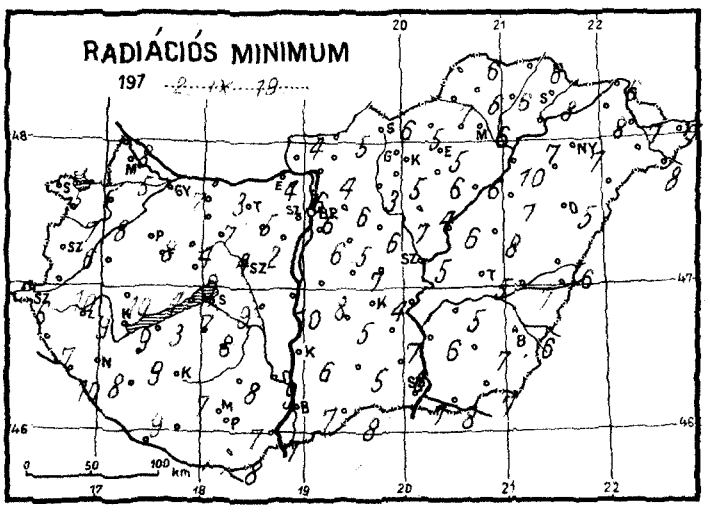
RADIÁCIÓS MINIMUM
197 2. IX. 19.

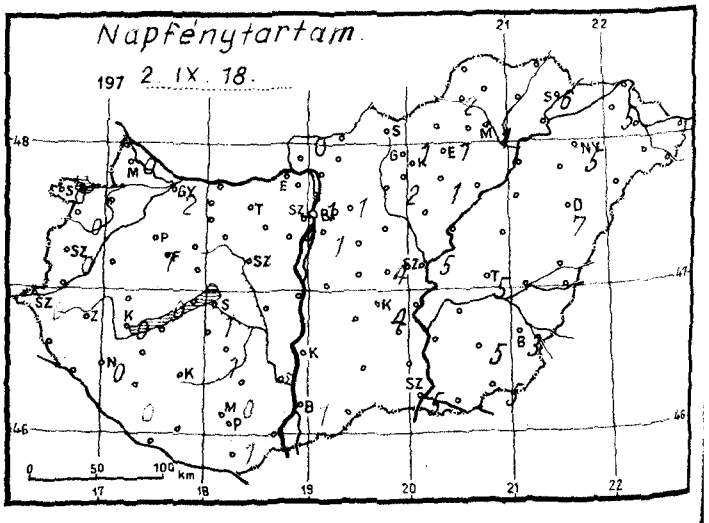
Napfénytartam
197 2. IX. 18.

..1972...szeptember..

..19 nap ..kedd.....

	Az utolsó 24 óra adatai						24 órai csapadék mm		
	Csapadék (mm)		Hőmérsékleti szélsőségek			Napsütés (óra) tegnap			
			tegnapi nappali max.	éjszakai min.	min. 5 cm-en				
Mosonmagyaróvár	3	≡	15	7	5	0	Rajka	ny	,
12822 Győr	ny	=	17	7	7	.	Kapuvár	.	
825 Pápa	ny		15	8	8	1	Bábolna	ny	–
805 Sopron	1	=	16	7	5	0	Komárom	r	⌒
812 Szombathely	9	≡	14	8	6	0	Káld	.	
910 Szentgotthárd	3	=	13	7	6	0	Sopronhorp.	5	⌒
915 Zalaegerszeg	ny	=	13	9	9		Körmend	3	
Lenti	3		13	10	7		Letenye	1	
925 Nagykanizsa	ny	=	13	10	8	0	Sümeg	ny	
920 Keszthely	ny	=	14	9	9	0	Zirc	1	
Tihany	ny		18	11	7		Kisbér	.	
935 Siófok	ny	=	16	10	9	1	Mór	ny	⌒
942 Pécs	.	=	16	9	7	1	Alcsút	1	⌒
Misinatető (534 m)	ny		13	10	6	0	Esztergom	.	=
Siklós	.	⌒	17	11	9		Dobogókő	–	
Farkasgyepű (400 m)	.	⌒	14	8	8		Fonyód	.	
Veszprém	1		16	10	9		Tab	.	
Tatabánya	.	≡	16	5	5		Sárbogárd	1	
843 Budapest (Lőrinc)	1	≡	17	8	6	1	Lengyel	.	
840 Budapest OMI	ny		17	9	6	1	Nagykónyi	2	≡
Budapest (Szabadságh. 474 m)	ny	,	15	8	4	0	Marcali	.	⌒
Martonvásár	–						Somogyszob	3	
Székesfehérvár	ny	≡	18	6			Kaposvár	ny	⌒
Dunaújváros	.	⌒	17	10	10		Barcs	Nincs kszt.gy. ny	
Szekszárd	.		18	11	9		Szigetvár	.	
Mohács	.		17	10	7		Bácsalmás	.	⌒
960 Baja	ny	=	17	8	7	1	Kiskunhalas	.	
Kalocsa	.	≡	18	7	6		Izsák	ny	,
Cegléd	1	,	19	8	.	4	Kunsztmiklós	ny	,
860 Szolnok	ny	≡	19	7	5	5	Örkény	1	≡
970 Kecskemét	1	=	18	8	4	4	Nagykáta	1	≡
Kiskunfélegyháza	.		19	9	7		Jászapáti	3	=
982 Szeged	.	=	20	8	7	5	Tiszakécske	.	
Mezőhegyes	ny	▽	19	9	7	5	Monor	2	
Orosháza	.		20	10	7	5	Kistelek	.	
990 Békéscsaba	ny	=	19	7	6	3	Makó	.	
Túrkeve	.		20	8	5	5	Szentes	.	
Berettyóújfalu	.	≡	20	8	6		Szarvas	.	
8[illegible]Debrecen	.	≡	19	6	5	7	Szeghalom	.	⌒
892 Nyíregyháza	.	=	19	8	7	5	Körösszakál	.	
Kisvárda	ny	≡	20	9	8	5	Tiszaroff	.	
Mátészalka	–		–	–	–		Poroszló	.	⌒
Tiszabecs	.		21	8	7		Karcag	.	
Vác	.	≡	18	5	4		Hortobágy	.	
Gödöllő	ny		16	8	6	1	Polgár	.	
Lőrinci	ny	,	17	6	3		Hajdúdorog	–	
Gyöngyös	ny	,	18	7	5	2	Nyírlugos	.	≡
Balassagyarmat	ny	≡	15	6	5		Kartod	–	
755 Salgótarján	.		17	7	6		Vásárosnamény	.	≡
Galyatető (932 m)	ny	,	14	4	0		Záhony	.	
851 Kékestető (1000 m)	1		10	7	3	1	Vámosmikola	.	≡
Kompolt	2		16	8	6	1	Romhány	1	≡
Eger	2		15	7	5		Borsodnádasd	2	≡
Putnok	1	≡	16	8	7		Jósvafő	1	
Lillafüred	.		16	6	4		Szendrőlád	.	≡
772 Miskolc	ny	▽≡	19	7	6	1	Hidasnémeti	.	
Fügöd	.	⌒	20	7	6		Tokaj	ny	
Sárospatak	ny		21	11	8	6	Szentendre	ny	

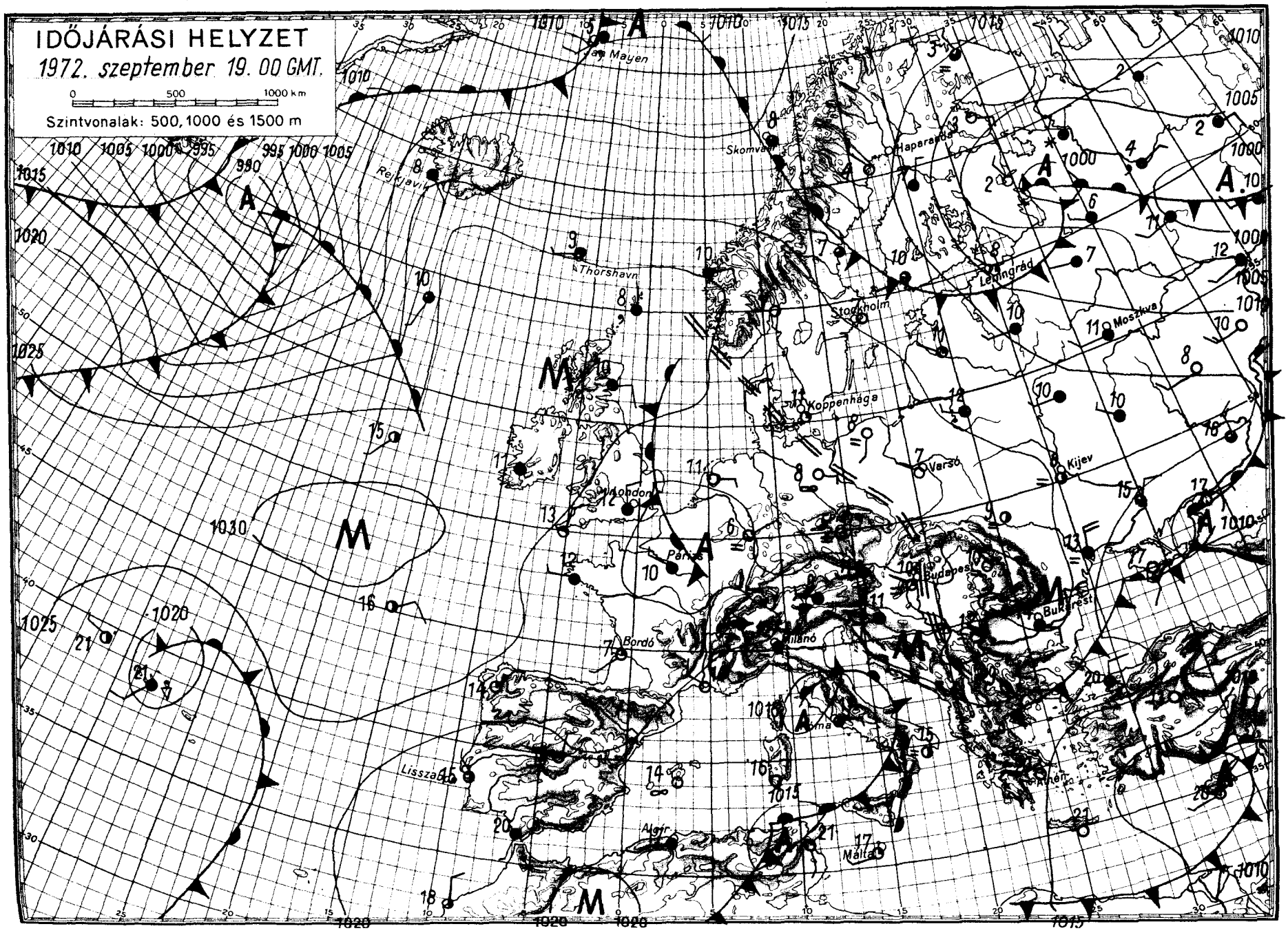

OFFSET NYOMDA, BUDAPEST

IDŐJÁRÁSI NAPIJELENTÉS

ЕЖЕДНЕВНЫЙ МЕТЕОРОЛОГИЧЕСКИЙ БЮЛЛЕТЕНЬ • DAILY WEATHER REPORT
BULLETIN QUOTIDIEN DE TEMPS • TÄGLICHER WETTERBERICHT

KIADJA: ORSZÁGOS METEOROLÓGIAI SZOLGÁLAT
Készíti: Központi Előrejelző Intézet Előrejelző Osztálya — Megrendelhető: Budapest, II., Kitaibel Pál u. 1.
Telefon: 353-500, Előrejelző Osztály: 150-410 — Megjelenik naponként — Évi előfizetési díja: 720,— Ft
Kiadásért felel: az OMSZ elnöke — Szerkesztésért felel: a KEI igazgatója

85. évfolyam 264. szám • Budapest • 1972. szeptember 20. szerda

Az időjárási helyzet ma reggel és a várható időjárás:

Izland felől áramló különböző hőmérsékletü és nedvességü légtömegek Skandináviában és a Szovjetunió európai területének északi részén erősen felhős, többfelé esős, változékony időjárást okoznak. Nyugat és Közép-Európában továbbra is csendes, nyugodt, párás, főként a reggeli órákban többfelé ködös az idő. Az elmult napon pl. a nappali felmelegedés az utóbbi tiz év átlagát csupán kontinensünk középső részén érte el, máshol 2, 6 fokkal alatta maradt. A Kárpát-medencében a következő 36 órában az időjárás alakulásában nem lesz lényeges változás.

Hazánkban kedden a Dunántulon erősen, máshol változóan felhős volt az ég. Az elmult 24 óra során többfelé volt eső, záporeső, néhány helyen zivatar. A lehullott eső mennyisége általában 10 mm alatt volt, de Nagykónyiból 13, Bácsalmásról 15, Polgárról 23 mm-t jelentettek. A hőmérséklet napközben a Dunántul nyugati felén 13, 18, máshol 18, 22 fokig emelkedett. Hajnalra 7, 13 fokig hült le a levegő. Délelőtt változóan felhős, párás idő volt. Délkeleten néhány helyen esett az eső. A hőmérséklet 11 órakor 12, 19 fok között váltakozott.

Ma 12 órakor Budapesten a hőmérséklet 17 fok, a tengerszintre átszámitott légnyomás 766 mm, alig változik.

Várható időjárás csütörtök estig:

Változóan felhős, párás, a reggeli órákban néhány helyen ködös idő, szórványos esőkkel, esetleg zivatarral.
Gyenge, napközben kissé megélénkülő szél.
Várható legalacsonyabb éjszakai hőmérséklet: 7, 12,
legmagasabb nappali hőmérséklet csütörtökön: 15, 20 fok között.

Dunay Sándorné s.k.

A hőmérséklet napi középértéke és eltérése a 100 évi átlagtól /Budapesten/:

1972. IX. 19.:	14,6 C°	-1,7 C°

1871 óta ezen a napon Budapesten előfordult:

legmagasabb hőmérséklet	33,3 C° /1947/
legalacsonyabb hőmérséklet	4,2 C° /1894/.

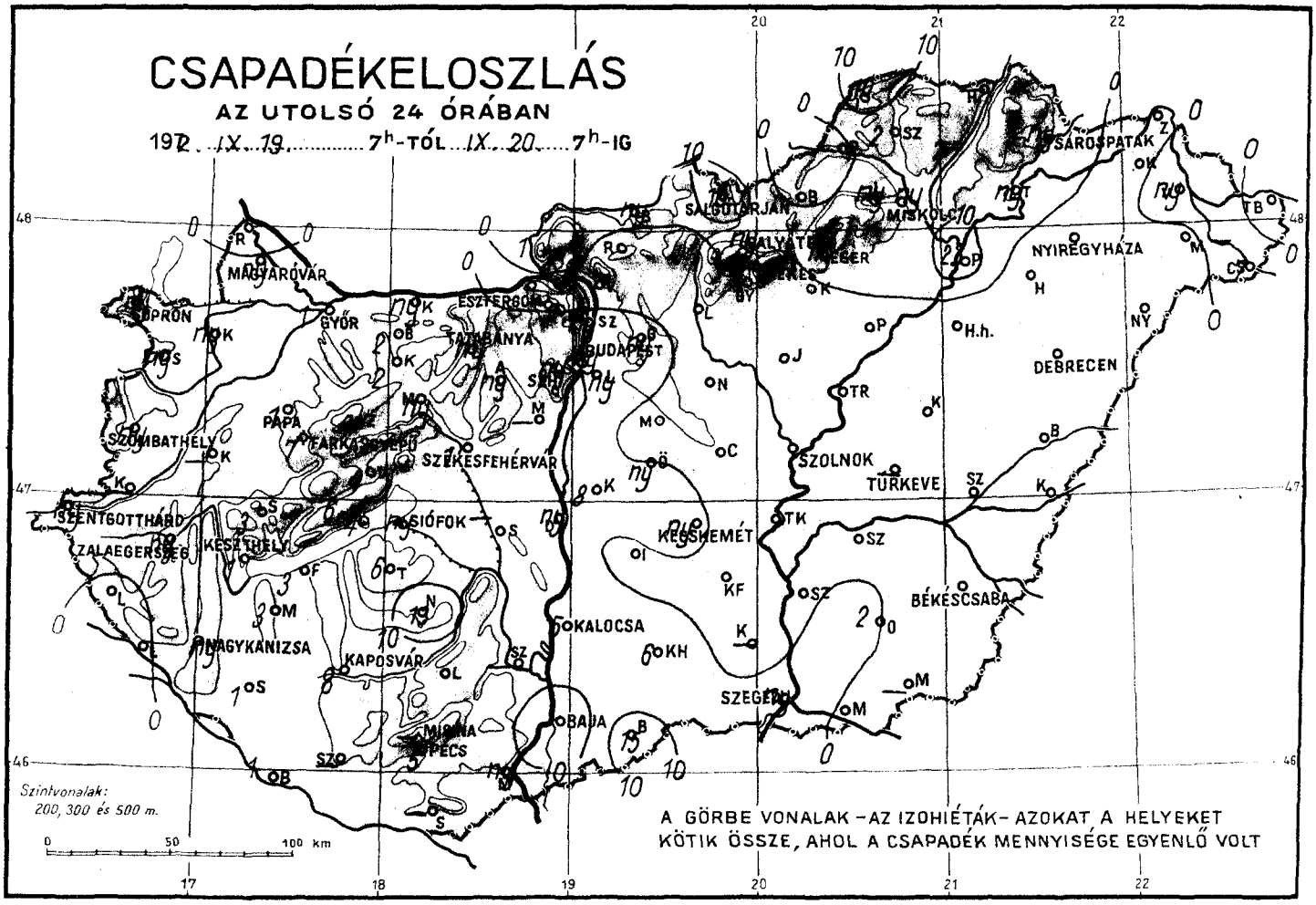
CSAPADÉKELOSZLÁS
AZ UTOLSÓ 24 ÓRÁBAN
197 2. IX. 19. 7h-TÓL IX. 20. 7h-IG
MAGYARÓVÁR
SOPRON
GYŐR
ESZTERGOM
TATABÁNYA
BUDAPEST
SALGÓTARJÁN
MISKOLC
SÁROSPATAK
NYÍREGYHÁZA
DEBRECEN
PAPA
SZOMBATHELY
SZÉKESFEHÉRVÁR
SZOLNOK
TÜRKEVE
SZENTGOTTHÁRD
ZALAEGERSZEG
KESZTHELY
SIÓFOK
KECSKEMÉT
BÉKÉSCSABA
KALOCSA
NAGYKANIZSA
KAPOSVÁR
SZEGED
PÉCS
BAJA
Szintvonalak:
200, 300 és 500 m.
0 50 100 km
A GÖRBE VONALAK – AZ IZOHIÉTÁK – AZOKAT A HELYEKET
KÖTIK ÖSSZE, AHOL A CSAPADÉK MENNYISÉGE EGYENLŐ VOLT

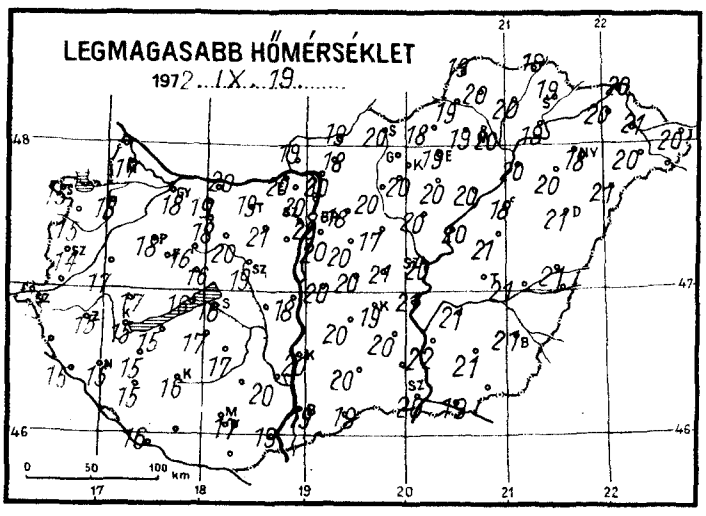
LEGMAGASABB HŐMÉRSÉKLET
197 2. IX. 19.
0 50 100 km

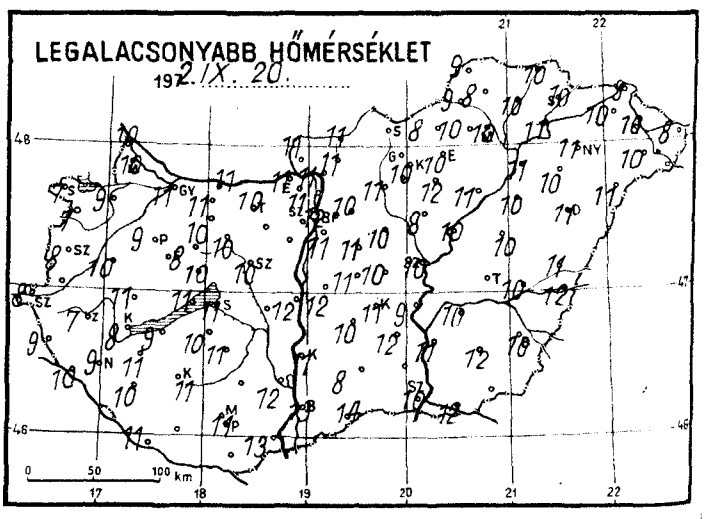
LEGALACSONYABB HŐMÉRSÉKLET
197 2. IX. 20.
0 50 100 km

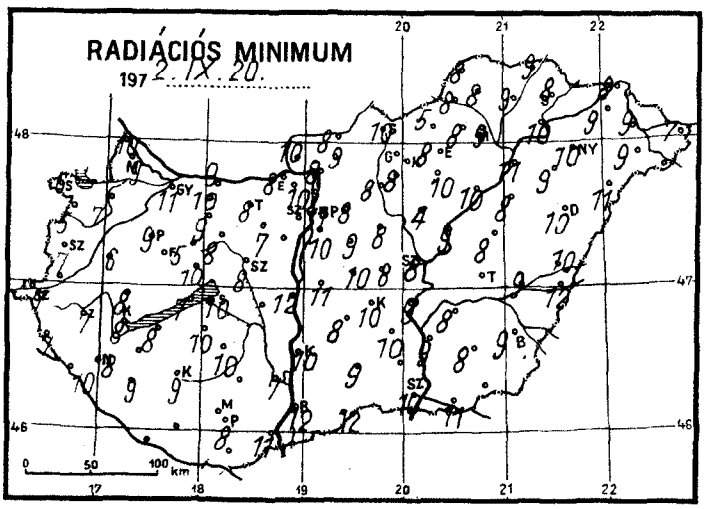
RADIÁCIÓS MINIMUM
197 2. IX. 20.
0 50 100 km

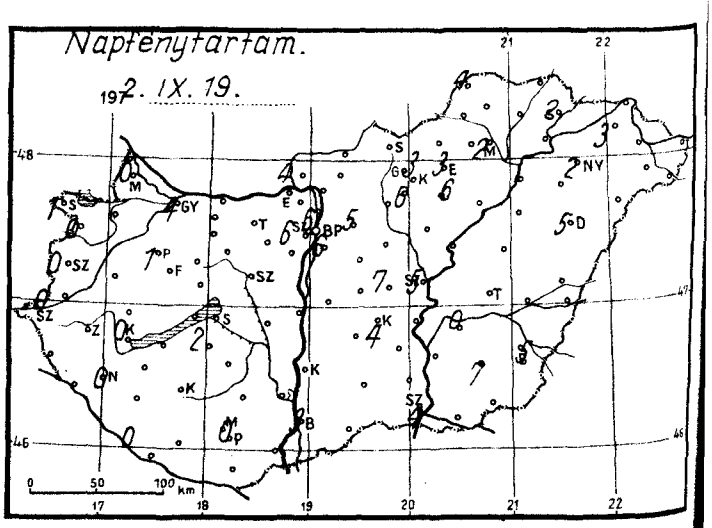
Napfénytartam.
197 2. IX. 19.
0 50 100 km

1972. szeptember hó.
20. nap szerda

	Az utolsó 24 óra adatai						24 órai csapadék mm		
	Csapadék (mm)		Hőmérsékleti szélsőségek: tegnapi nappali max.	éjszakai min.	min. 5 cm-en	Napsütés (óra) tegnap			
Mosonmagyaróvár	ny	,	17	10	9	0	Rajka	.	
12822 Győr	1		18	11	11	4	Kapuvár	ny	,
825 Pápa	1		18	9	9	1	Bábolna	2	
805 Sopron	ny		15	7	6	1	Komárom	ny	
812 Szombathely	ny		14	8	7	0	Káld	–	
910 Szentgotthárd	ny		13	8	7	0	Sopronhorp.	ny	,
915 Zalaegerszeg	ny		15	7	7		Körmend	–	
Lenti	.		15	9	7		Letenye	.	
925 Nagykanizsa	ny		15	9	8	0	Sümeg	3	
920 Keszthely	1		15	8	8	0	Zirc	4	
Tihany	4		16	11	7		Kisbér	2	
935 Siófok	ny		16	11	10	2	Mór	ny	
942 Pécs	5	↖	17	11	8	0	Alcsút	ny	
Misinatető (534 m)	–						*Esztergom*	.	
Siklós	–						Dobogókő	–	
Farkasgyepű (400 m)	7		17	9	8		Fonyód	3	
Veszprém	4		16	10	10		*Tab*	6	
Tatabánya	ny		19	10	8		Sárbogárd	–	
843 Budapest (Lőrinc)	ny		20	11	10	6	Lengyel	–	
840 *Budapest OMI*	ny		20	12	11	6	*Nagykónyi*	13	↖
Budapest (Szabadságh. 474 m)	ny	,	18	10	7	6	Marcali	3	⌒
Martonvásár	–						Somogyszob	1	
Székesfehérvár	1		19	10	8		*Kaposvár*	8	
Dunaújváros	ny	,	18	12	12		Bares	1	,
Szekszárd	–		20	12	7		Szigetvár	–	
Mohács	ny	▽	19	13	11		Bácsalmás	15	↖
960 Baja	.	↖	19	13	12	3	Kiskunhalas	6	▽
Kalocsa	5		20	11	10		Izsák	.	
Cegléd	.	⌒	21	10	8	7	Kunsztmiklós	8	▽
860 Szolnok	.	=	20	10	8	5	Örkény	ny	
970 Kecskemét	ny		19	11	10	4	Nagykáta	.	
Kiskunfélegyháza	.		20	12	10		Jászapáti	.	=⌒
982 Szeged	ny		20	10	10	4	Tiszakécske	.	
Mezőhegyes	–						Monor	.	
Orosháza	2		21	12	8	7	Kistelek	–	
990 Békéscsaba	.	=	21	10	9	5	Makó	.	
Túrkeve	–						Szentes	.	
Berettyóújfalu	.	⌒	21	11	10		Szarvas	.	
882 880 Debrecen	.	=	21	11	10	5	Szeghalom	.	⌒
892 Nyíregyháza	.	=	18	11	10	2	Körösszakál	.	
Kisvárda	.		20	10	9	3	Tiszaroff	.	
Mátészalka	.		20	10	9		Poroszló	.	⌒
Tiszabecs	.		20	8	7		Karcag	.	
Vác	.		20	11	8		Hortobágy	.	
Gödöllő	ny		18	10	8	5	*Polgár*	23	↖
Lőrinci	.	=	20	11	8		Hajdúdorog	.	
Gyöngyös	.		20	10	8	6	Nyírlugos	.	=
Balassagyarmat	ny	↖	19	11	8		Csenger	–	
755 Salgótarján	10		20	–	10		Vásárosnamény	ny	
Galyatető (932 m)	ny	,	15	6			Záhony	.	
851 Kékestető (1000 m)	.		11	8	6	3	Mátyásmajor	1	
Kompolt	.		20	12	10	6	Romhány	.	
Eger	ny		19	10	8	3	Borsodnádasd	.	
Putnok	.		19	9	8		Jósvafő	10	
Lillafüred	ny	,	19	10	8		Szendrőlád	2	↖
772 Miskolc	ny		20	10	9	2	Hidasnémeti	–	↖
Fügöd	2	↖	20	10	9		Tokaj	ny	
Sárospatak	ny		19	10	8	2	Szentendre	ny	,

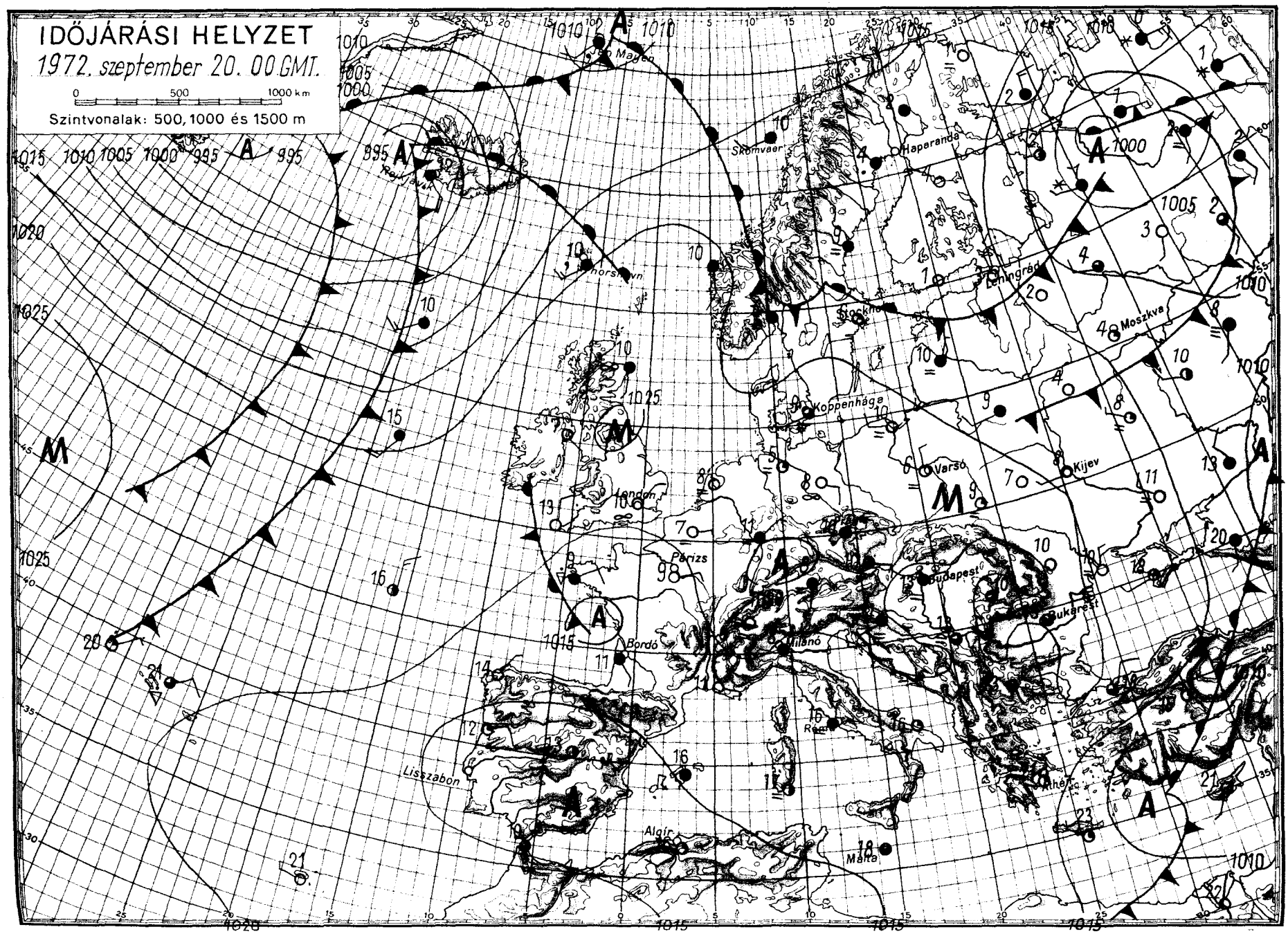

OFFSET NYOMDA BUDAPEST

IDŐJÁRÁSI NAPIJELENTÉS

ЕЖЕДНЕВНЫЙ МЕТЕОРОЛОГИЧЕСКИЙ БЮЛЛЕТЕНЬ • DAILY WEATHER REPORT
BULLETIN QUOTIDIEN DE TEMPS • TÄGLICHER WETTERBERICHT

KIADJA: ORSZÁGOS METEOROLÓGIAI SZOLGÁLAT
Készíti: Központi Előrejelző Intézet Előrejelző Osztálya — Megrendelhető: Budapest, II., Kitaibel Pál u. 1.
Telefon: 353-500, Előrejelző Osztály: 150-410 — Megjelenik naponként — Évi előfizetési díja: 720,— Ft
Kiadásért felel: az OMSZ elnöke — Szerkesztésért felel: a KEI igazgatója

85. évfolyam 265. szám + Budapest + 1972. szeptember 21. csütörtök

Az időjárási helyzet ma reggel és a várható időjárás:

Nyugat- és Közép-Európában, a Szovjetunió európai területének déli részén és a Balkán-félszigeten lelassultak a légmozgások, igy az időjárást a helyi tényezők irányitják. Ezek közül a legjelentősebbek a levegő nagy nedvességtartalma és - főként a Kárpát-medencében - a légkör labilis függőleges hőmérsékleti egyensulya. A nedves levegő és az éjszakai lehülés együttesen sokfelé okoz hajnali és reggeli ködöt, a labilis hőmérsékleti egyensuly következtében pedig helyi záporok, zivatarok alakulnak ki. Változékony, szeles, többfelé csapadékos az időjárás szárazföldünk északi felén, ahol gyorsan követik egymást az Atlanti-óceánról áramló levegő enyhébb és hüvösebb hullámai. A Kárpát-medence térségében a következő 36 órában sem várható határozott légmozgás, ezért folytatódik a reggeli órákban párás, ködös idő, és továbbra is várhatók szórványos záporok, zivatarok.

Hazánkban szerdán változóan felhős volt az ég és szeszélyes területi eloszlásban 1-8 órán át sütött a nap. A délnyugati megyék kivételével többfelé alakult ki záporeső, zivatar. A lehullott eső mennyisége általában 10 mm alatt maradt, csupán Monorról jelentettek 11, Galyatetőről 13 mm-t. Budapesten a Meteorológiai Intézet észlelő kertjében mértek 25, a Szabadsághegyen 35 mm-t. Galyatetőn jégeső is volt. A hőmérséklet napközben általában 17, 21, a keleti határvidéken 21-23 fokig emelkedett. Csütörtök hajnalra az ország legnagyobb részén 4-9, néhány felhősebb, esős helyen csak 9-12 fokig hült le a levegő. Ma hajnalban és reggel többfelé volt köd. Délelőtt változóan felhős volt az ég, Győr és Miskolc térségéből zivatart, Kékestetőről záport jelentettek. 11 órára 13-19 fokig melegedett fel a levegő.

Ma 12 órakor Budapesten a hőmérséklet 16 fok, a tengerszintre átszámitott légnyomás 768 mm, gyengén emelkedik.

Várható időjárás péntek estig:

Változóan felhős idő szórványos záporokkal, zivatarokkal. Erős hajnali és reggeli párásság, többfelé köd. Gyenge, a nappali órákban kissé megélénkülő, változó irányu szél. Az évszaknak megfelelő hőmérséklet.
Várható legalacsonyabb éjszakai hőmérséklet: 6-11,
legmagasabb nappali hőmérséklet pénteken: 17-22 fok között.

Vissy Károly s.k.

TÁVOLABBI KILÁTÁSOK KEDD REGGELIG:

Csendes, a reggeli órákban ködös idő, legfeljebb szórványos záporokkal. Legalacsonyabb hajnali hőmérsékletek 6-12 fok között. Legmagasabb nappali hőmérsékletek 18-23 fok között. Jelentős mennyiségü eső /legalább 5 mm/ az ország területének 20 százalékán várható.

TÁVELŐREJELZŐ OSZTÁLY

A hőmérséklet napi középértéke és eltérése a 100 évi átlagtól /Budapesten/:

1972. IX. 20.:	15,2 C°	-0,8 C°

1871 óta ezen a napon Budapesten előfordult:

legmagasabb hőmérséklet	35,2 C° /1917/,
legalacsonyabb hőmérséklet	2,8 C° /1922/.

720514.

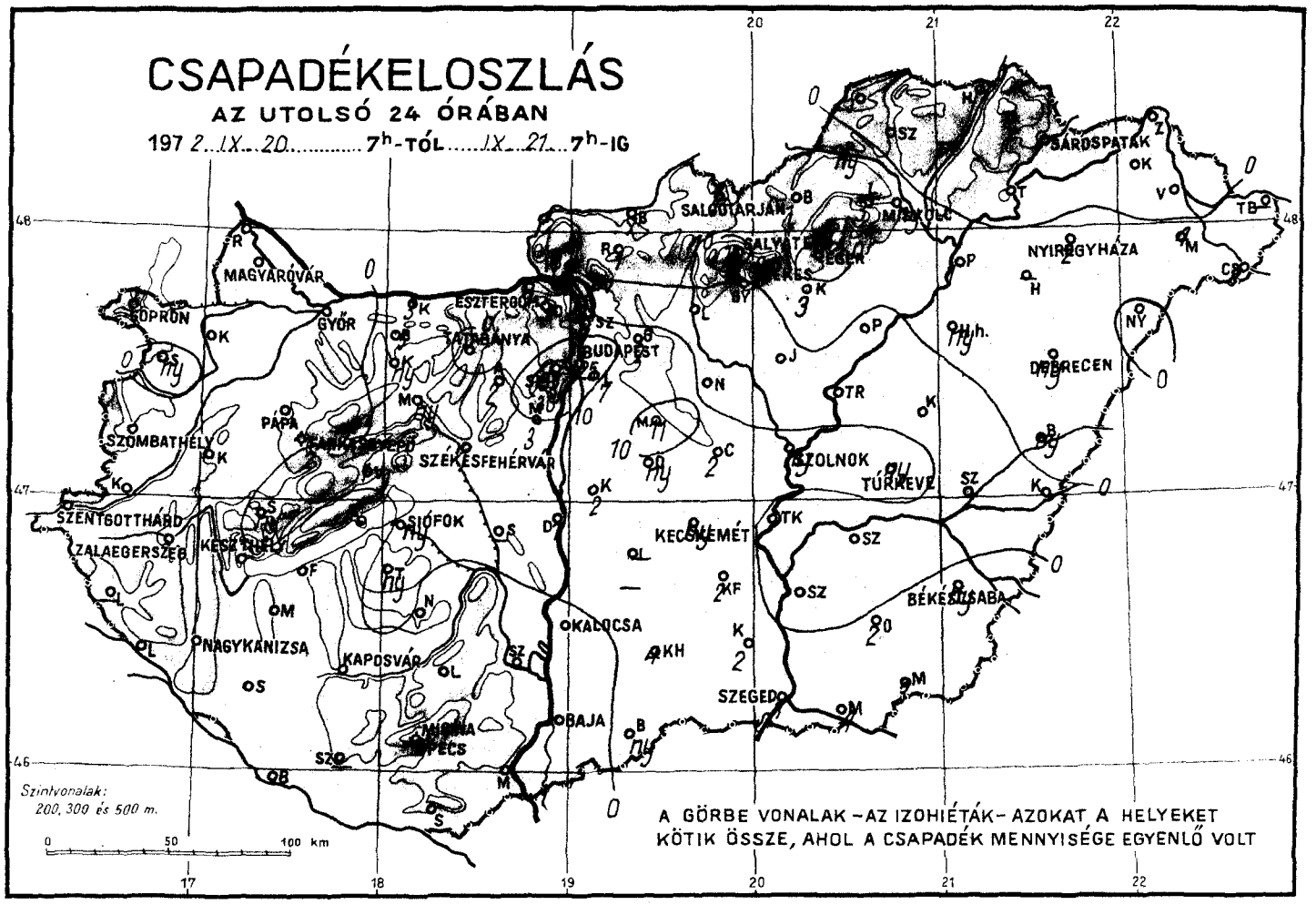
CSAPADÉKELOSZLÁS
AZ UTOLSÓ 24 ÓRÁBAN
197 2. IX. 20. 7h-TÓL IX. 21. 7h-IG
SOPRON
GYŐR
MAGYARÓVÁR
ESZTERGOM
TATABÁNYA
BUDAPEST
SALGÓTARJÁN
MISKOLC
SÁROSPATAK
NYÍREGYHÁZA
DEBRECEN
SZOLNOK
TÚRKEVE
SZOMBATHELY
PÁPA
SZÉKESFEHÉRVÁR
SIÓFOK
SZENTGOTTHÁRD
ZALAEGERSZEG
KESZTHELY
KECSKEMÉT
BÉKÉSCSABA
NAGYKANIZSA
KAPOSVÁR
KALOCSA
SZEGED
BAJA
PÉCS
Szintvonalak:
200, 300 és 500 m.
0 50 100 km
A GÖRBE VONALAK – AZ IZOHIÉTÁK – AZOKAT A HELYEKET
KÖTIK ÖSSZE, AHOL A CSAPADÉK MENNYISÉGE EGYENLŐ VOLT

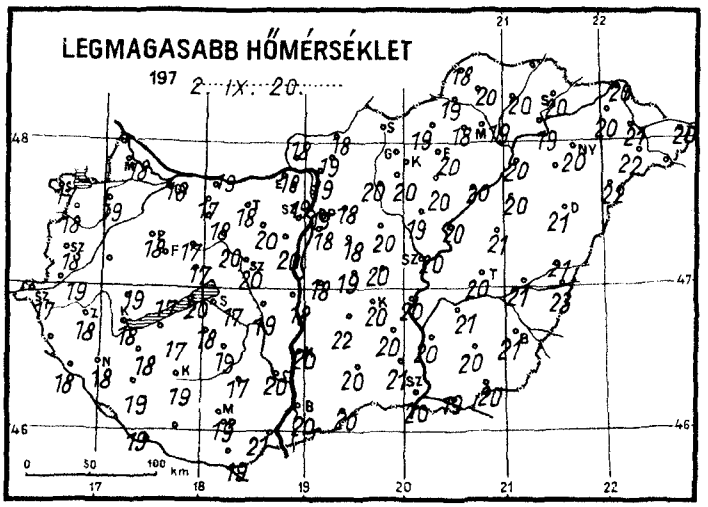
LEGMAGASABB HŐMÉRSÉKLET
197 2. IX. 20.
0 50 100 km

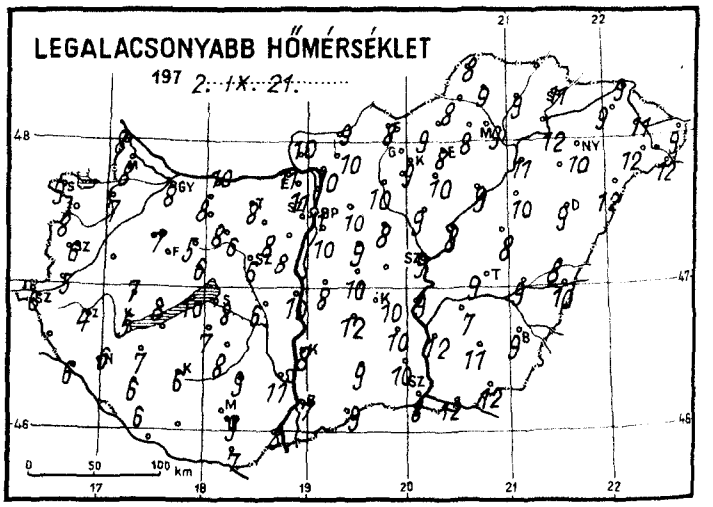
LEGALACSONYABB HŐMÉRSÉKLET
197 2. IX. 21.
0 50 100 km

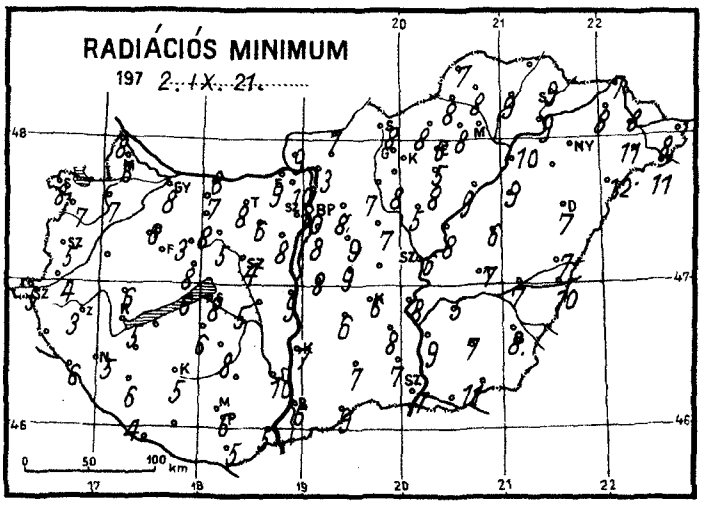
RADIÁCIÓS MINIMUM
197 2. IX. 21.
0 50 100 km

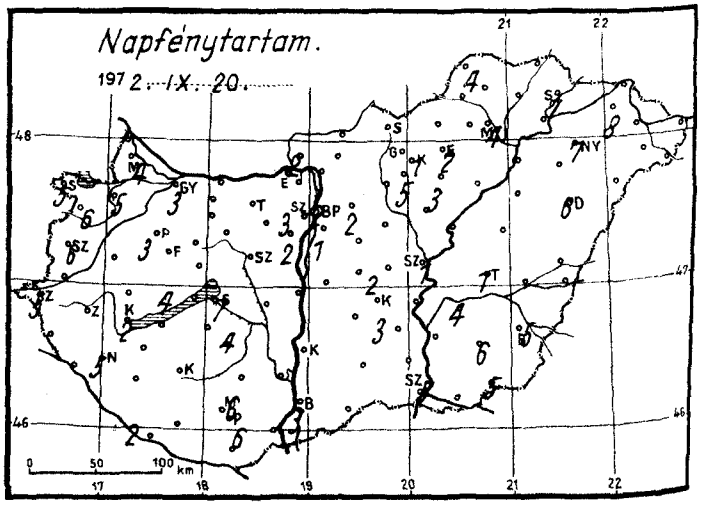
Napfénytartam.
197 2. IX. 20.
0 50 100 km

1972. szeptember hó
21. nap csütörtök...

	Az utolsó 24 óra adatai						24 órai csapadék mm		
	Csapadék (mm)		Hőmérsékleti szélsőségek: tegnapi nappali max.	éjszakai min.	min. 5 cm-en	Napsütés (óra) tegnap			
Mosonmagyaróvár	.	≡	18	8	6	4	Rajka	.	
12822 Győr	.	≡	18	8	8	3	Kapuvár	.	≡
825 Pápa	.	≡	18	7	6	3	Bábolna	5	▽
805 Sopron	.	=	17	9	8	5	Komárom	3	◹
812 Szombathely	.	=	18	6	5	6	Káld	.	
910 Szentgotthárd	.	≡	17	6	5	5	Sopronhorp.	ny	
915 Zalaegerszeg	.	≡	18	4	3	-	Körmend	.	⌒
Lenti	–						Letenye	.	≡
925 Nagykanizsa	.	≡	18	6	5	5	Sümeg	ny	≡
920 Keszthely	.	=	18	5	5	2	Zirc	.	
Tihany	.	≡	20	10	6		Kisbér	ny	▽
935 Siófok	ny	≡	17	8	8	7	Mór	ny	▽ ≡
942 Pécs	.	=	19	9	6	6	Alcsút	2	≡
Misinatető (534 m)	.		11	10	6	6	Esztergom	7	
Siklós	.	⌒	19	7	5		Dobogókő	–	
Farkasgyepű (400 m)	2	≡	16	8	8		Fonyód	.	≡
Veszprém	1		17	8	8		Tab	ny	≡
Tatabánya	.	≡	18	8	8		Sárbogárd	–	
843 Budapest (Lőrinc)	7	◹	18	10	8	1	Lengyel	.	
840 Budapest OMI	25	◹	19	11	10	2	Nagykónyi	.	≡
Budapest (Szabadságh., 474 m)	35	◹	17	10	8	3	Marcali	.	⌒
Martonvásár	3	▽	20	8	8	2	Somogyszob	.	≡
Székesfehérvár	1	▽ ≡	20	6	4		Kaposvár	.	≡
Dunaújváros	1		18	10	9		Barcs	.	≡
Szekszárd	.		20	11	10		Szigetvár	–	
Mohács	.	⌒	21	8	5		Bácsalmás	ny	≡
960 Baja	.	≡	20	7	6	3	Kiskunhalas	4	▽
Kalocsa	.	≡	20	8	7		Izsák	–	
Cegléd	2	▽	20	5	5	2	Kunsztmiklós	2	▽
860 Szolnok	ny	=	20	9	6	1	Örkény	ny	
970 Kecskemét	ny	≡	20	10	6	3	Nagykáta	.	
Kiskunfélegyháza	2		20	10	8		Jászapáti	.	=
982 Szeged	1	▽	20	8	7	5	Tiszakécske	.	
Mezőhegyes	3	◹	20	12	9	5	Monor	11	
Orosháza	2		20	11	7	6	Kistelek	2	≡
990 Békéscsaba	ny	◹	21	9	8	5	Makó	4	▽
Túrkeve	ny	▽ =	20	9	7	1	Szentes	.	
Berettyóújfalu	ny	◹	21	8	7		Szarvas	.	
889 Debrecen	ny	◹	21	9	7	6	Szeghalom	.	⌒
892 Nyíregyháza	2	=	20	10	10	7	Kőrösszakál	.	
Kisvárda	.		20	9	8	8	Tiszaroff	.	
Mátészalka	4		22	12	11		Poroszló	.	⌒
Tiszabecs	–	◹	20	9	8		Karcag	.	=
Vác	.		19	10	3		Hortobágy	ny	
Gödöllő	2	◹	18	10	8	2	Polgár	1	▽
Lőrinci	.		20	10	7		Hajdúdorog	–	
Gyöngyös	.		20	9	8	5	Nyírlugos	.	
Balassagyarmat	7	◹	18	7			Csenger	8	◹
755 Salgótarján	5	▽	14	8	8		Vásárosnamény	.	⌒
Galyatető (932 m)	13	◹ ▲	13	6	0		Záhony	.	
851 Kékestető (1000 m)	6	=	10	7	6	1	Királyrét	2	▽ ≡
Kompolt	3	▽	20	10	8	3	Romhány	1	◹
Eger	.		20	8	5	2	Borsodnádasd	1	
Putnok	ny	≡	19	8	8		Jósvafő	ny	
Lillafüred	3	◹	18	8	6		Szendrőlád	.	≡
772 Miskolc	ny	=	19	9	8	4	Hidasnémeti	–	
Füged	.	⌒	20	9	9		Tokaj	.	
Sárospatak	.	⌒	20	11	9	7	Szentendre	5	

Időkisztgy. Vámosmikola

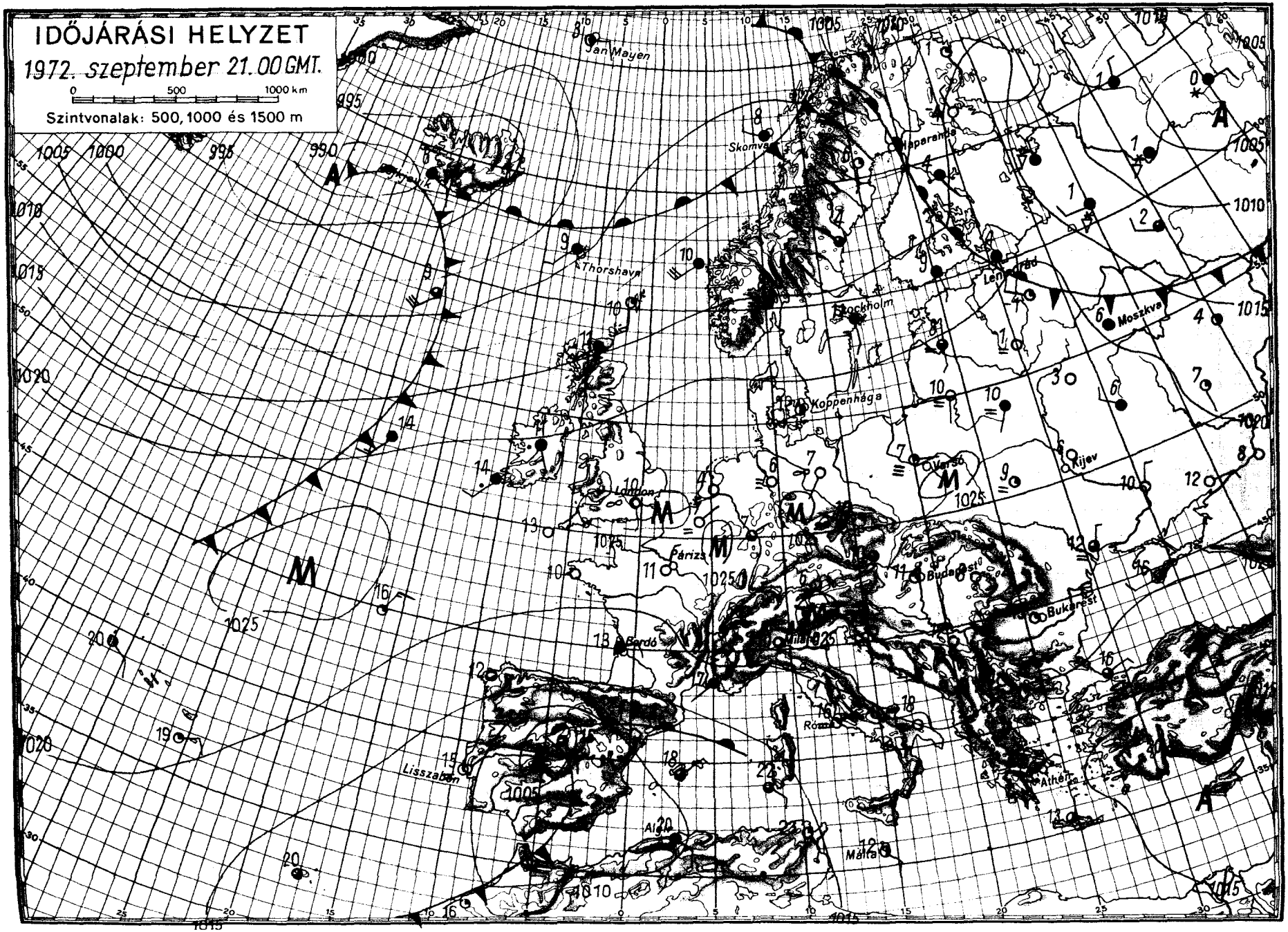

OFFSET NYOMDA BUDAPEST

IDŐJÁRÁSI NAPIJELENTÉS

ЕЖЕДНЕВНЫЙ МЕТЕОРОЛОГИЧЕСКИЙ БЮЛЛЕТЕНЬ • DAILY WEATHER REPORT
BULLETIN QUOTIDIEN DE TEMPS • TÄGLICHER WETTERBERICHT

KIADJA: ORSZÁGOS METEOROLÓGIAI SZOLGÁLAT
Készíti: Központi Előrejelző Intézet Előrejelző Osztálya — Megrendelhető: Budapest, II.. Kitaibel Pál u. 1.
Telefon: 353-500, Előrejelző Osztály: 150-410 — Megjelenik naponként — Évi előfizetési díja: 720.— Ft
Kiadásért felel: az OMSZ elnöke — Szerkesztésért felel: a KEI igazgatója

85. évfolyam 266. szám + Budapest + 1972. szeptember 22. péntek

Az időjárási helyzet ma reggel és a várható időjárás:

Az egymást követő óceáni légtömegek Észak-Európában továbbra is változékony, szeles, többfelé csapadékos időjárást okoznak. A Brit-szigetektől Nyugat-Európán át a Kárpát-medencéig huzódó mintegy 600, 800 km széles zónában a leszálló légmozgások hatására csendes, elsősorban a hajnali és a reggeli órákban ködös az idő. Az elmult 24 óra folyamán záport, zivatart kialakitó nedves levegő fokozatosan elhagyja a Kárpát-medencét. A Kárpát-medence időjárását a következő 36 órában a leszálló légmozgások irányitják.

Hazánkban csütörtökön az északi megyékben erősen, az ország többi részén változóan felhős idő volt. Sok helyen keletkezett zápor, zivatar, néhány helyen jégeső is hullott. A lehullott csapadék mennyisége általában csapadéknyom és 10 mm között váltakozott, de Nagykónyiban 11, Debrecenben és Vámosmikolán 13, Kisvárdán 16 mm-t mértek. A hőmérséklet napközben az erősen felhős helyeken csak 15, 16, máshol 17, 22 fokig emelkedett. Péntek hajnalra 3, 11 fokig hült le a levegő. Az éjszakai óráktól kezdve sokfelé köd képződött, amely a délelőtti órákra mindenütt feloszlott. Ma délelőtt általában kevés volt a felhő, párás, napos,idő alakult ki. A hőmérséklet 11 órakor 14, 18 fok között volt.

Ma 12 órakor Budapesten a hőmérséklet 16 fok, a tengerszintre átszámitott légnyomás 769 mm, alig változik.

Várható időjárás szombat estig:

Éjszakai óráktól kezdve sokfelé ködképződés.
Napközben általában kevés felhő, száraz idő.
Gyenge, időnként kissé élénkebb változó irányu szél.

Várható legalacsonyabb éjszakai hőmérséklet: 4, 9 fok között,
legmagasabb nappali hőmérséklet szombaton: 20 fok körül.

Vadkerti Ferenc s.k.

A hőmérséklet napi középértéke és eltérése a 100 évi átlagtól /Budapesten/:

1972. IX. 21.:	14,7 C°	-0,8 C°

1871 óta ezen a napon Budapesten előfordult:

legmagasabb hőmérséklet	31,1 C° /1917/,
legalacsonyabb hőmérséklet	4,0 C° /1921/.

72.0515.

CSAPADÉKELOSZLÁS

AZ UTOLSÓ 24 ÓRÁBAN

197 2..IX..21..... 7^h-TÓL .....IX..22..7^h-IG

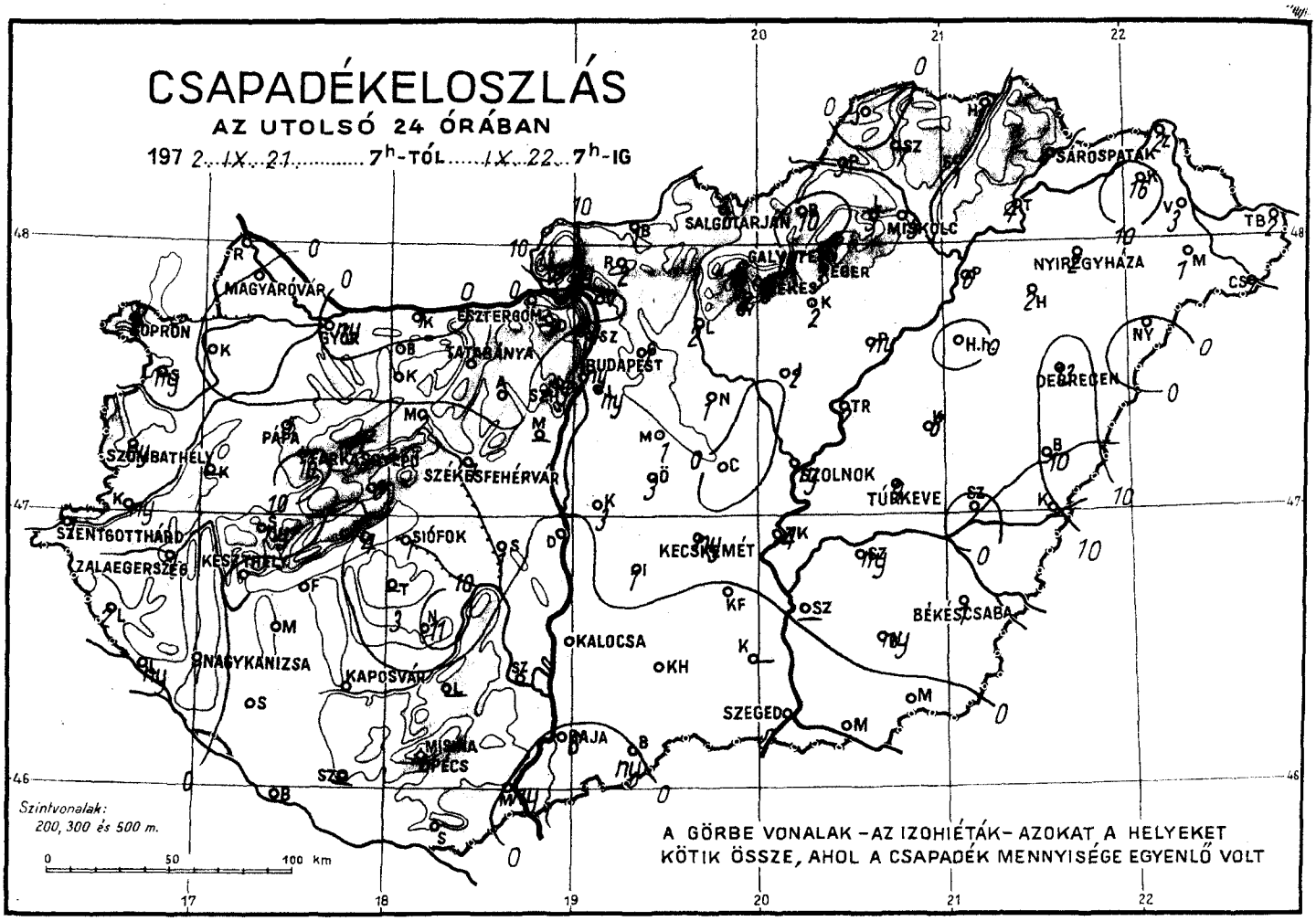

LEGMAGASABB HŐMÉRSÉKLET

197 2..IX..21.....

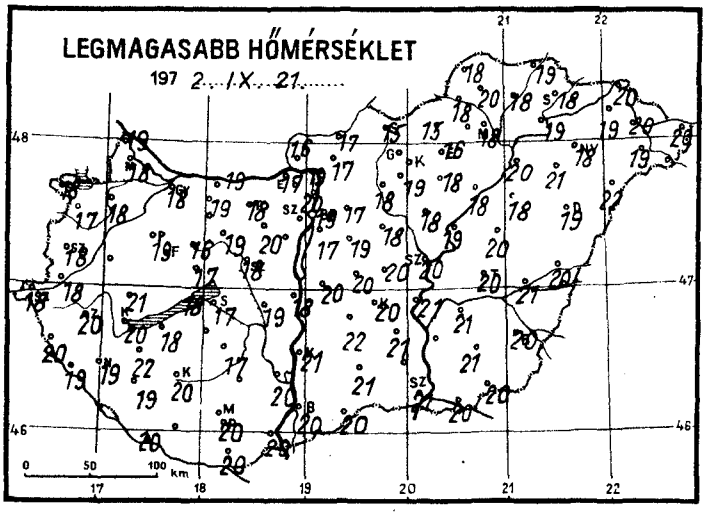

LEGALACSONYABB HŐMÉRSÉKLET

197 2..IX..22.....

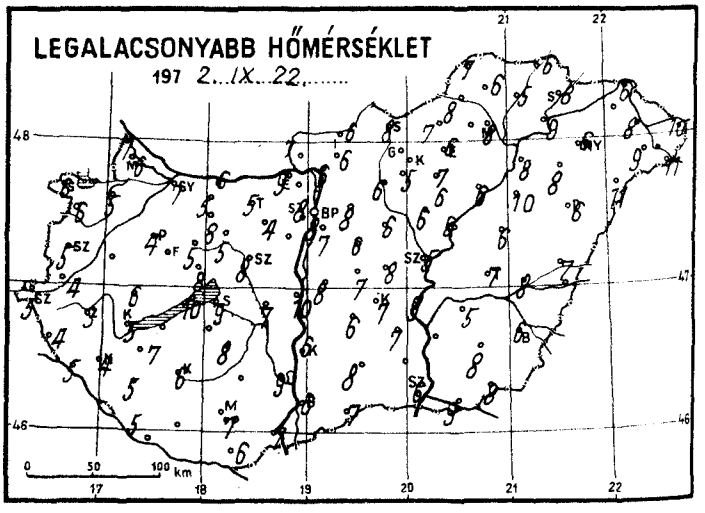

RADIÁCIÓS MINIMUM

197 2..IX..22.....

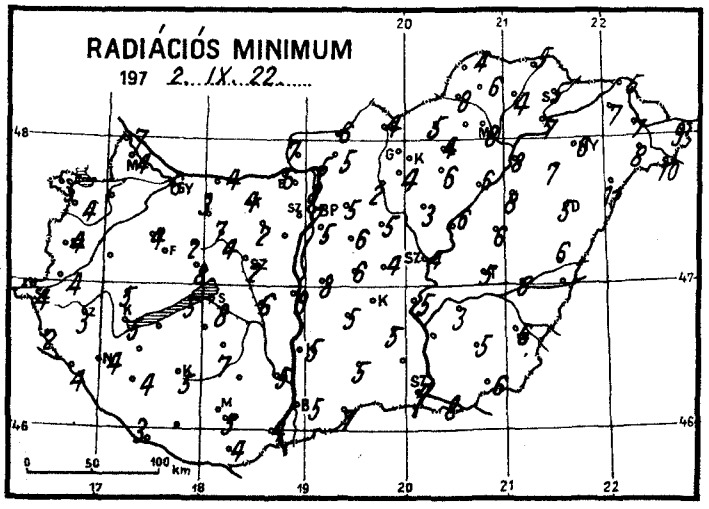

Napfénytartam.

197 2..IX..21.....

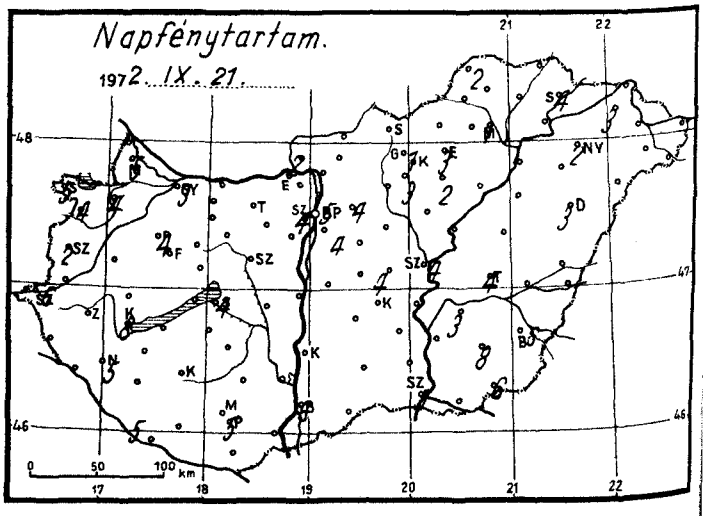

1972 szeptember hó,
22 péntek nap

	Az utolsó 24 óra adatai						24 órai csapadék mm		
		Csapadék (mm)		Hőmérsékleti szélsőségek			Napsütés (óra) tegnap			
				tegnapi nappali max.	éjszakai min.	min. 5 cm-en				
	Mosonmagyaróvár	•		18	6	4	5	Rajka	ny	
12822	Győr	ny		18	7	6	3	Kapuvár	•	
825	Pápa	5		19	4	4	4	Bábolna	•	
805	Sopron	2		18	6	5	5	Komárom	1	
812	Szombathely	ny		18	5	4	2	Káld	–	
910	Szentgotthárd	1		18	5	4	6	Sopronhorp.	ny	
915	Zalaegerszeg	1		20	3	3		Körmend	ny	
	Lenti	2		20	4	2		Letenye	ny	
925	Nagykanizsa	1		19	4	4	5	Sümeg	ny	
920	Keszthely	•		20	5	5	8	Zirc	1	
	Tihany	4		18	10	5		Kisbér	•	
935	Siófok	1		17	9	8	4	Mór	2	
942	Pécs	•		20	7	5	5	Alcsút	•	
	Misinatető (534 m)	–						Esztergom	•	
	Siklós	•		20	6	4		Dobogókő	–	
	Farkasgyepű (400 m)	10		18	7	6		Fonyód	•	
	Veszprém	6		17	8	8		Tab	–	
	Tatabánya	•		18	5	4		Csabdi	1	
843	Budapest (Lőrinc)	ny		17	7	5	4	Lengyel	–	
840	Budapest OMI	ny		19	8	7	5	Nagykónyi	11	
	Budapest (Szabadságh., 474 m)	ny		16	8	5	4	Marcali	•	
	Martonvásár	–						Somogyszob	•	
	Székesfehérvár	1		18	8	2		Kaposvár	•	
	Dunaújváros	•		18	10	9		Bárdudvarnok	•	
	Szekszárd	•		20	9	5		Szigetvár	–	
	Mohács	ny		20	7	4		Bácsalmás	ny	
960	Baja	6		20	6	5	6	Kiskunhalas	•	
	Kalocsa	•		21	6	5		Izsák	1	
	Cegléd	•		20	8	4	4	Kunsztmiklós	3	
860	Szolnok	ny		20	5	4	4	Örkény	3	
970	Kecskemét	ny		20	7			Nagykáta	1	
	Kiskunfélegyháza	•		21	7	5		Jászapáti	2	
982	Szeged	•		21	6	4	5	Tiszakécske	4	
	Mezőhegyes	•		20	8	6	6	Monor	1	
	Orosháza	ny		21	8	5	8	Kistelek	–	
990	Békéscsaba	1		20	6	6	6	Makó	•	
	Túrkeve	9		20	7	5	4	Szentes	–	
	Berettyóújfalu	10		20	7	6		Szarvas	ny	
836	Debrecen	13		19	6	5	3	Szeghalom	•	
892	Nyíregyháza	2		18	6	6	2	Körösszakál	–	
	Kisvárda	16		19	–	7	3	Tiszaroff	2	
	Mátészalka	1		19	9	8		Poroszló	ny	
	Tiszabecs	2		20	10	9		Karcag	6	
	Vác	•		19	6	5		Hortobágy	•	
	Gödöllő	1		17	3	5	4	Polgár	6	
	Lőrinci	2		18	6	2		Hajdúdorog	2	
	Gyöngyös	4		19	5	4	3	Nyírlugos	•	
	Balassagyarmat	1		17	6	6		Csenger	7	
755	Salgótarján	1		15	8	4		Vásárosnamény	3	
	Galyatető (932 m)	3		15	6	0		Záhony	2	
851	Kékestető (1000 m)	6		11	6	3	1	Vámosmikola	13	
	Kompolt	2		18	7	6	2	Királyrét	2	
	Eger	3		16	6	4	3	Romhány	10	
	Putnok	3		18	8	8		Borsodnádasd		
	Lillafüred	9		14	6	4		Jósvafő	7	
772	Miskolc	3		18	8	8	1	Szendrőlád	1	
	Fügöd	1		18	5	4		Hidasnémeti	4	
	Sárospatak	6		18	8	5	4	Tokaj	4	
								Szentendre		

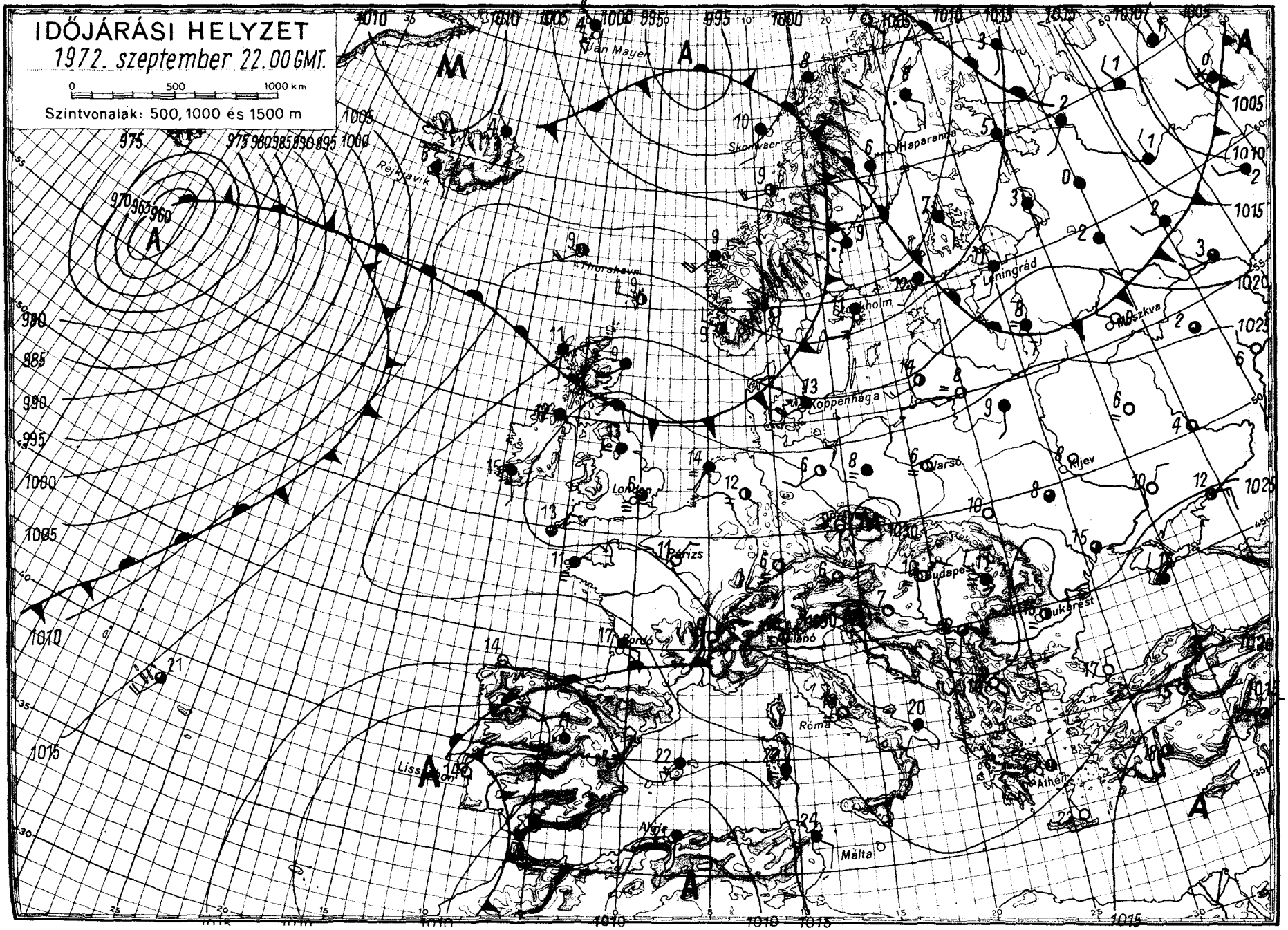

OFFSET-NYOMDA, BUDAPEST

IDŐJÁRÁSI NAPIJELENTÉS

ЕЖЕДНЕВНЫЙ МЕТЕОРОЛОГИЧЕСКИЙ БЮЛЛЕТЕНЬ • DAILY WEATHER REPORT
BULLETIN QUOTIDIEN DE TEMPS • TÄGLICHER WETTERBERICHT

KIADJA: ORSZÁGOS METEOROLÓGIAI SZOLGÁLAT
Készíti: Központi Előrejelző Intézet Előrejelző Osztálya — Megrendelhető: Budapest, II., Kitaibel Pál u. 1.
Telefon: 353-500, Előrejelző Osztály: 150-410 — Megjelenik naponként — Évi előfizetési díja: 720,— Ft
Kiadásért felel: az OMSZ elnöke — Szerkesztésért felel: a KEI igazgatója

85. évfolyam 267. szám + Budapest + 1972. szeptember 23. szombat

Az időjárási helyzet ma reggel és a várható időjárás:

Közép-Európa időjárásában az elmúlt 24 órában gyors átalakulás történt. A terület felett előzőleg magasnyomású képződmény volt, amely éjszaka visszahuzódott Nyugat-Európa fölé, s ezzel lehetővé tette, hogy a felgyorsult, hüvös levegő elárassza a német-lengyel síkságot és a Kárpát-medencét. A lehülést, esőt és erős szelet okozó hidegfront délelőtt már el is hagyta országunkat. Nyomában északira fordult az áramlások iránya, igy az ujabb, jelenleg Dél-Skandináviánál járó hidegfront is szabad utat kapott Közép-Európa felé. Ezért a Kárpát-medencében továbbra is szeles, hüvös marad az idő.

Hazánkban pénteken napos idő volt, 4, 10 órás napfénytartamot jelentettek. A legmagasabb hőmérséklet 18, 22 fok között volt. Az esti óráktól kezdve fokozatosan megnövekedett a felhőzet, sokfelé volt eső, néhány helyen zivatar. Az eső mennyisége csak a Börzsöny és Mátra vidékén volt számottevő, 8, 10 mm. Hajnalra 8, 13 fokig hülr le a levegő. A délelőtt első felében még sok volt a felhő, több helyről jelentettek esőt. A felhőzet később az ország nagy része felett felszakadozott és esőt csak a keleti megyékből jelentettek. A hőmérséklet 11 órakor 11, 16 fok között volt.

Ma 12 órakor Budapesten a hőmérséklet 14 fok, a tengerszintre átszámitott légnyomás 761 mm, alig változik.

Várható időjárás vasárnap estig:

Felhőátvonulások, futó esőkkel, záporokkal, szombaton egy-két helyen esetleg zivatarral.
Élénk, a Dunántulon időnként erős északi szél.
Az évszakhoz képest hüvös idő.

Várható legalacsonyabb éjszakai hőmérséklet: 6, 11,
legmagasabb nappali hőmérséklet vasárnap: 11, 16 fok között.

Bóna Márta s.k.

A hőmérséklet napi középértéke és eltérése a 100 évi átlagtól /Budapesten/:

1972. IX. 22.:	14,1 C°	-1,2 C°

1871 óta ezen a napon Budapesten előfordult:

legmagasabb hőmérséklet	30,2 C° /1920/,
legalacsonyabb hőmérséklet	3,1 C° /1915/.

72.0516.

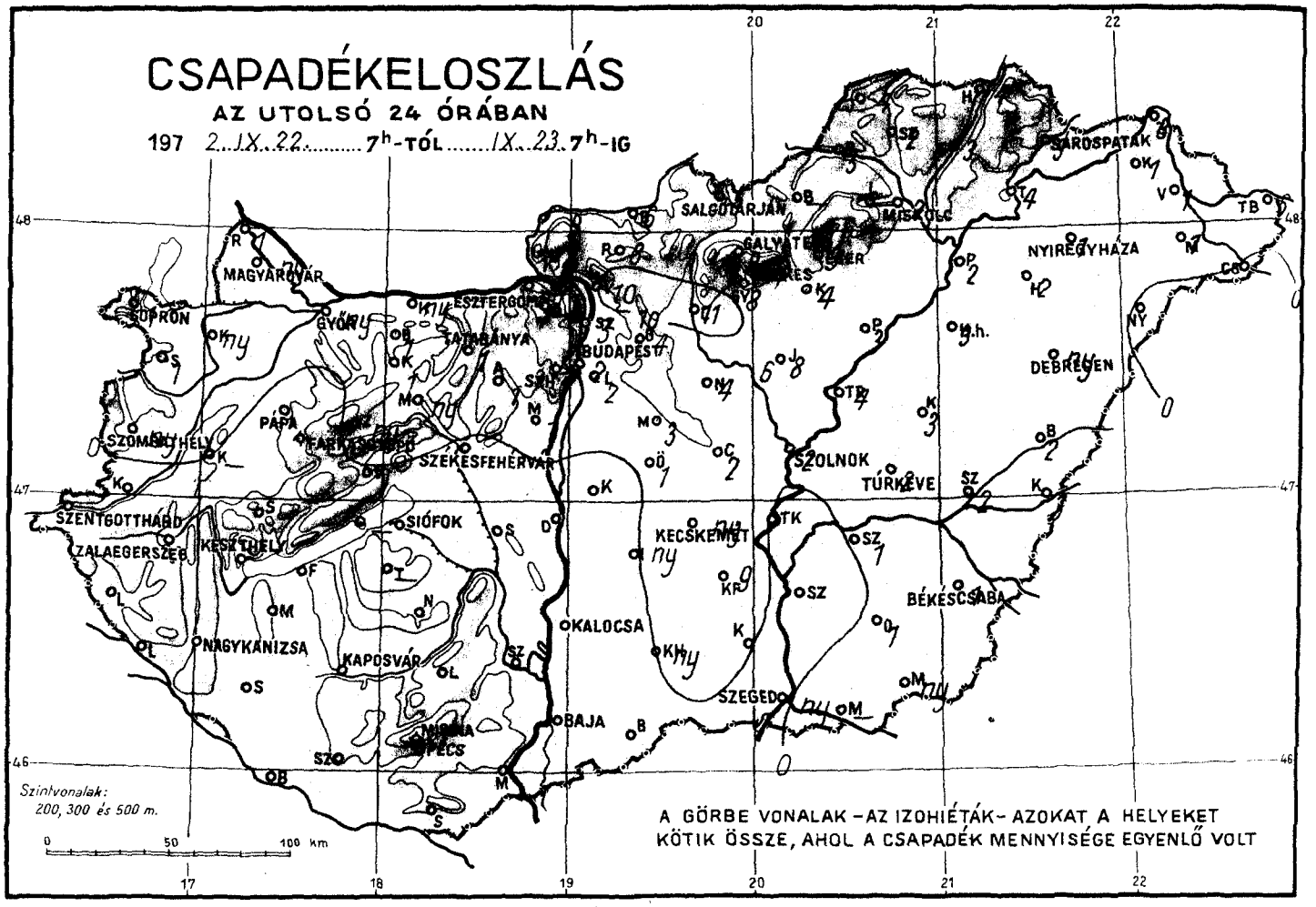
CSAPADÉKELOSZLÁS
AZ UTOLSÓ 24 ÓRÁBAN
197 2. IX. 22. 7h-TÓL IX. 23. 7h-IG
SALGÓTARJÁN
MISKOLC
SÁROSPATAK
NYIREGYHÁZA
DEBRECEN
MAGYARÓVÁR
SOPRON
GYŐR
ESZTERGOM
TATABÁNYA
BUDAPEST
PÁPA
SZOMBATHELY
SZÉKESFEHÉRVÁR
SZOLNOK
TÚRKEVE
SZENTGOTTHÁRD
ZALAEGERSZEG
KESZTHELY
SIÓFOK
KECSKEMÉT
BÉKÉSCSABA
KALOCSA
NAGYKANIZSA
KAPOSVÁR
SZEGED
BAJA
PÉCS
Szintvonalak:
200, 300 és 500 m.
0 50 100 km
A GÖRBE VONALAK – AZ IZOHIÉTÁK – AZOKAT A HELYEKET KÖTIK ÖSSZE, AHOL A CSAPADÉK MENNYISÉGE EGYENLŐ VOLT

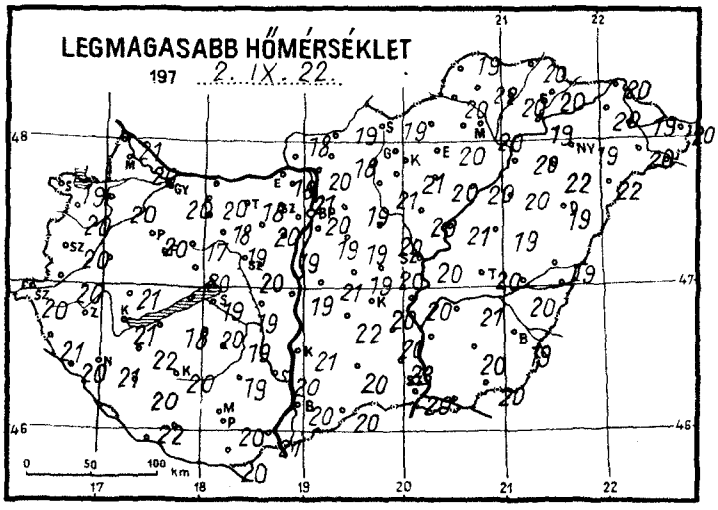
LEGMAGASABB HŐMÉRSÉKLET
197 2. IX. 22.
0 50 100 km

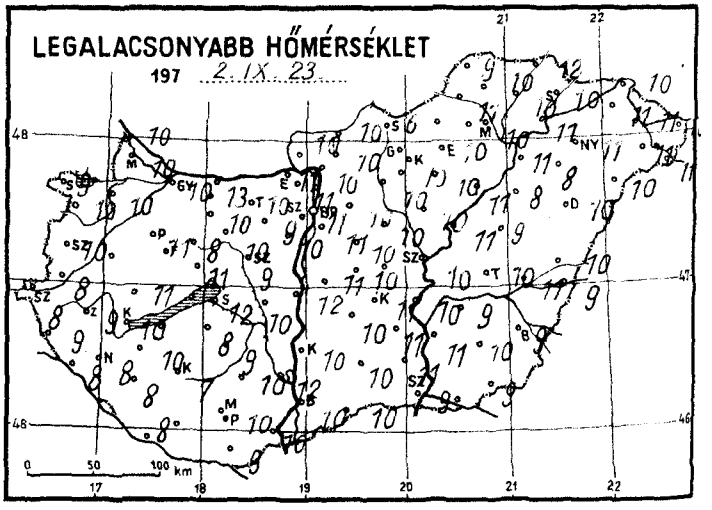
LEGALACSONYABB HŐMÉRSÉKLET
197 2. IX. 23.
0 50 100 km

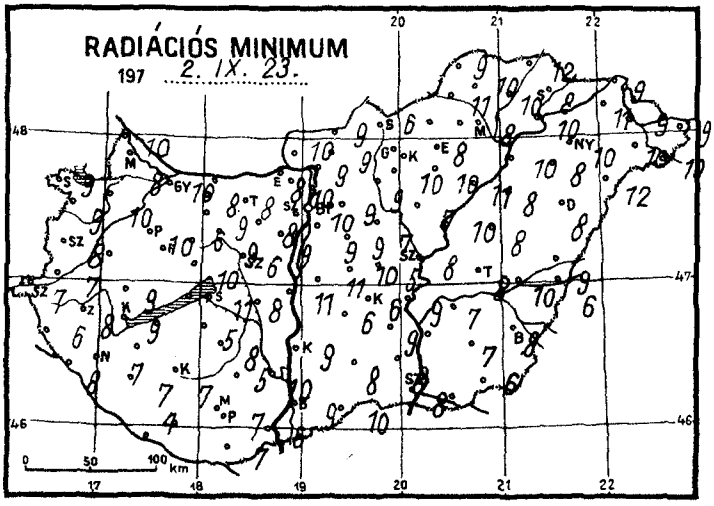
RADIÁCIÓS MINIMUM
197 2. IX. 23.
0 50 100 km

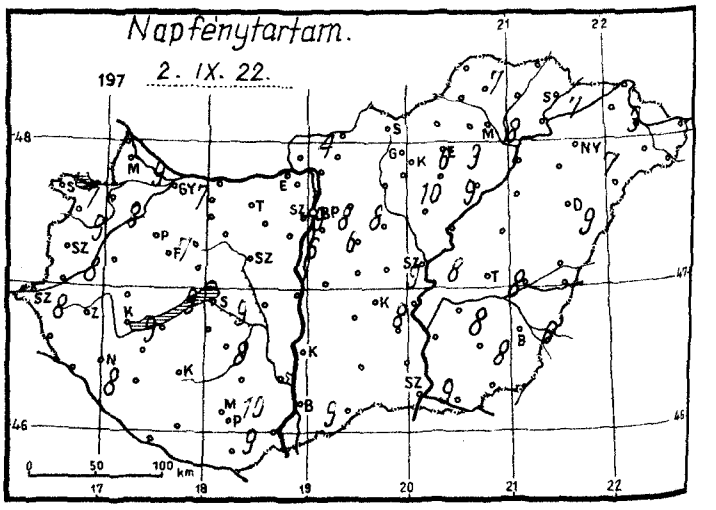
Napfénytartam.
197 2. IX. 22.
0 50 100 km

1972. szeptember hó, 23. szombat nap

		Az utolsó 24 óra adatai					
		Csapadék (mm)		Hőmérsékleti szélsőségek: tegnapi nappali max.	éjszakai min.	min. 5 cm-en	Napsütés (óra) tegnap
	Mosonmagyaróvár	ny		20	10	8	9
12822	Győr	ny		20	10	10	7
825	Pápa	.		20	11	10	7
805	Sopron	1		19	9	9	7
812	Szombathely	ny	▽	20	10	8	8
910	Szentgotthárd	.	=	20	8	7	8
915	Zalaegerszeg	.		20	9	8	
	Lenti	.		21	9	6	
925	Nagykanizsa	.	=	21	8	7	8
920	Keszthely	.		21	10	9	9
	Tihany	-					
935	Siófok	.		19	12	11	9
942	Pécs	.		20	10	7	9
	Misinatető (534 m)	.		17	12	9	10
	Siklós	.	⌒	20	9	7	
	Farkasgyepű (400 m)	.	⌒	18	10	9	
	Veszprém	.		20	11	10	
	Tatabánya	1		18	10	8	
843	Budapest (Lőrinc)	2	≡	19	11	9	6
840	Budapest OMI	2		20	11	10	8
	Budapest (Szabadságh. 474 m)	2		18	9	8	9
	Martonvásár	1		19	10	9	6
	Székesfehérvár	.		20	9	6	
	Dunaújváros	.		19	12	11	
	Szekszárd	.		20	12	10	
	Mohács	.	⌒	21	10	6	
960	Baja	.	=	20	10	9	9
	Kalocsa	.		21	10	9	
	Cegléd	2	▽	20	-	5	9
860	Szolnok	2		20	10	8	8
970	Kecskemét	ny		20	11	6	8
	Kiskunfélegyháza	9		20	11	9	
982	Szeged	ny		20	9	8	9
	Mezőhegyes	ny		20	9	6	7
	Orosháza	1		20	10	7	8
990	Békéscsaba	1		19	9	8	6
	Túrkeve	2		20	10	8	8
	Berettyóújfalu	2		19	10	9	
880	Debrecen	ny	=	19	10	8	9
892	Nyíregyháza	1		19	11	10	7
	Kisvárda	1		20	11	11	9
	Mátészalka	1		20	11	10	
	Tiszabecs	6	↖	20	10	9	
	Vác	10	↖	20	10	9	
	Gödöllő	4	≡	19	10	9	8
	Lőrinci	11	▽	21	10	9	
	Gyöngyös	8		21	10	10	10
	Balassagyarmat	6	▽	19	10	9	
755	Salgótarján	5	▽	19	6	6	
	Galyatető (932 m)	8		16	3	0	
851	Kékestető (1000 m)	4		12	7	5	6
	Kompolt	4		20	10	10	9
	Eger	3		20	10	8	9
	Putnok	3		20	11	11	
	Lillafüred	3		19	9	8	
772	Miskolc	2		20	10	8	8
	Fügöd	3		20	10	10	
	Sárospatak	3		20	10	8	7

24 órai csapadék mm		
Rajka	1	
Kapuvár	ny	↖
Bábolna	1	
Komárom	ny	
Káld	-	
Sopronhorp.	1	
Körmend	.	≡
Letenye	.	
Sümeg	.	
Zirc	ny	
Kisbér	1	
Mór	ny	
Alcsút	1	
Esztergom	ny	
Dobogókő	-	
Fonyód	.	
Tab	-	
Sárbogárd	.	
Lengyel	.	
Nagykónyi	.	≡
Marcali	.	
Somogyszob	.	
Kaposvár	.	⌒
Barcs	.	≡
Szigetvár	.	
Bácsalmás	.	≡
Kiskunhalas	ny	↖
Izsák	ny	
Kunsztmiklós	.	
Örkény	1	
Nagykáta	4	↖
Jászapáti	8	↖
Tiszakécske	.	
Monor	3	
Kistelek	.	
Makó	-	
Szentes	.	
Szarvas	1	
Szeghalom	2	
Körösszakál	3	
Tiszaroff	4	↖
Poroszló	3	
Karcag	3	
Hortobágy	3	
Polgár	2	
Hajdúdorog	2	
Nyírlugos	.	
Csenger	.	
Vásárosnamény	1	
Záhony	3	
Kisvárda	9	▽
Rombány	8	▽
Borsodnádasd	-	
Jósvafő	4	
Szendrőlád	2	≡
Hidasnémeti	4	
Tokaj	4	
Szentendre	3	

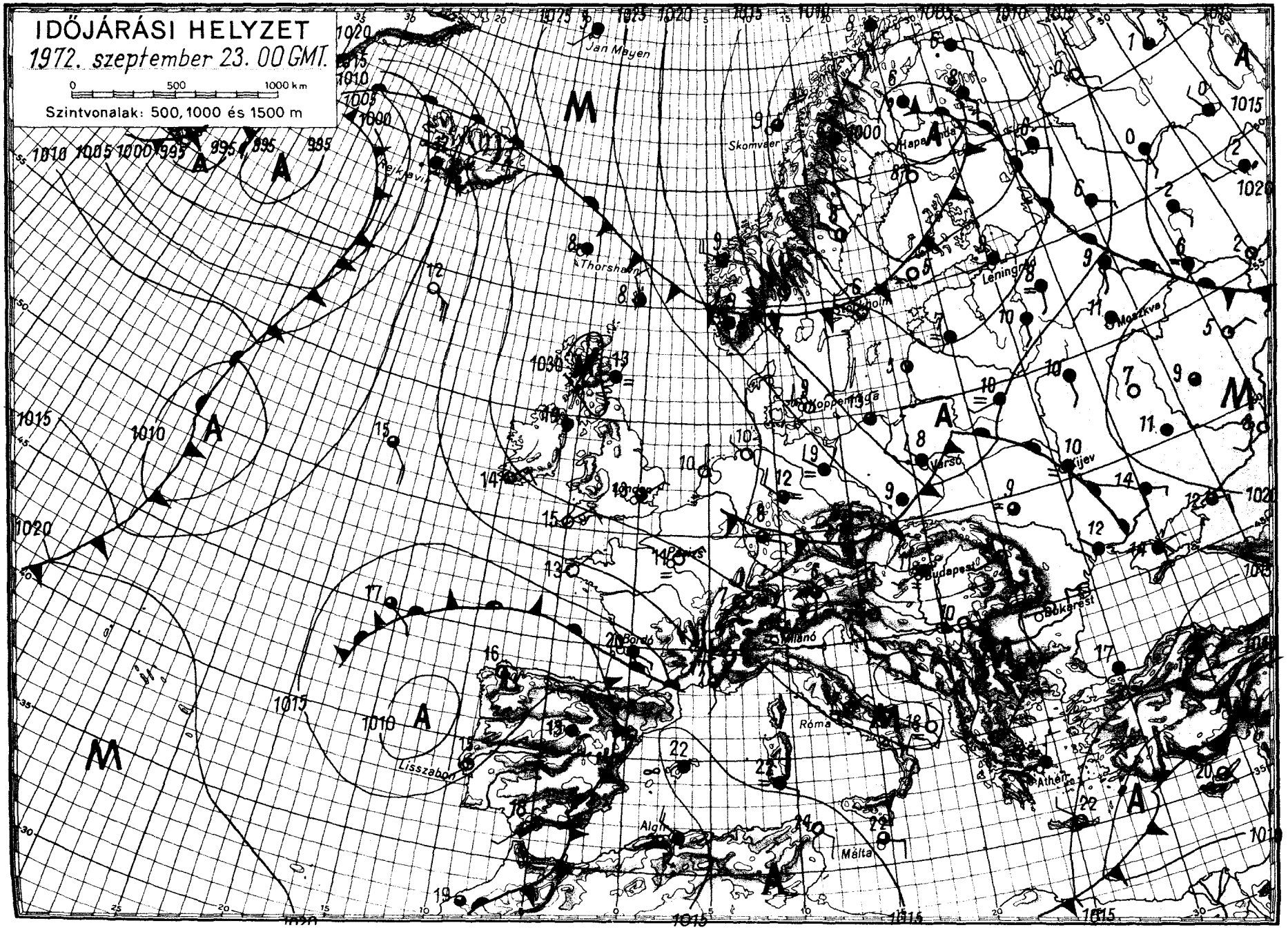

OFFSET NYOMDA, BUDAPEST

IDŐJÁRÁSI NAPIJELENTÉS

ЕЖЕДНЕВНЫЙ МЕТЕОРОЛОГИЧЕСКИЙ БЮЛЛЕТЕНЬ • DAILY WEATHER REPORT
BULLETIN QUOTIDIEN DE TEMPS • TÄGLICHER WETTERBERICHT

KIADJA: ORSZÁGOS METEOROLÓGIAI SZOLGÁLAT
Készíti: Központi Előrejelző Intézet Előrejelző Osztálya — Megrendelhető: Budapest, II., Kitaibel Pál u. 1.
Telefon: 353-500, Előrejelző Osztály: 150-410 — Megjelenik naponként — Évi előfizetési díja: 720,— Ft
Kiadásért felel: az OMSZ elnöke — Szerkesztésért felel: a KEI igazgatója

85. évfolyam 268. szám + Budapest + 1972. szeptember 24. vasárnap

Az időjárási helyzet ma reggel és a várható időjárás:

A Közép-Európát elárasztó hideg levegő tovább folytatta utját délkelet felé. A hajnali órákban a hideg légtömegek első hulláma már Ukrajnában okozott lehülést, esőket, helyenként zivatart, az Északi- Északkeleti-Kárpátokból pedig hózáport is jelentettek. A Kárpát-medencében a következő 36 órában hideg marad az idő, a szél mérséklődésével az éjszakai lehülés erősödik, többfelé talajmenti fagy várható.

Hazánkban szombaton az északról áramló hideg levegő hatására gyökeres időjárásváltozás történt. Napközben felhőátvonulások voltak, sokfelé keletkezett futó zápor, egy-két helyen zivatar, Galyatetőről futó hózáport jelentettek. A lehullott csapadék mennyisége csak Nyiregyházán érte el a 10 mm-t. A hőmérséklet csucsértéke 13, 18 fok között alakult. Vasárnap hajnalra szeszélyes területi eloszlásban általában 3, 9 fokig hült le a levegő. Délelőtt felhőátvonulások voltak, több helyen futó záporesővel, Kékestetőn futó hózáporral. A hőmérséklet 11 órakor 9, 14 fok között váltakozott.

Ma 12 órakor Budapesten a hőmérséklet 12 fok volt, a tengerszintre átszámitott légnyomás 759 mm, alig változik.

Várható időjárás hétfő estig:

Felhőátvonulások, vasárnap több, hétfőn már kevesebb helyen futó esővel, záporesővel, a magasabb hegyeken hózáporral.
Az élénk, helyenként erős északnyugati, északi szél fokozatosan mérséklődik.
Az éjszakai lehülés erősödik.
Többfelé talajmenti fagy.

Várható legalacsonyabb éjszakai hőmérséklet: 1, 6,
legmagasabb nappali hőmérséklet hétfőn: 10, 15 fok között.

Dunay Sándorné s.k.

A hőmérséklet napi középértéke és eltérése a 100 évi átlagtól /Budapesten/:

1972. IX. 23.:	13,0 C°	-2,2 C°

1871 óta ezen a napon Budapesten előfordult:

legmagasabb hőmérséklet	30,8 C° /1920/,
legalacsonyabb hőmérséklet	1,2 C° /1915/.

72.0517.

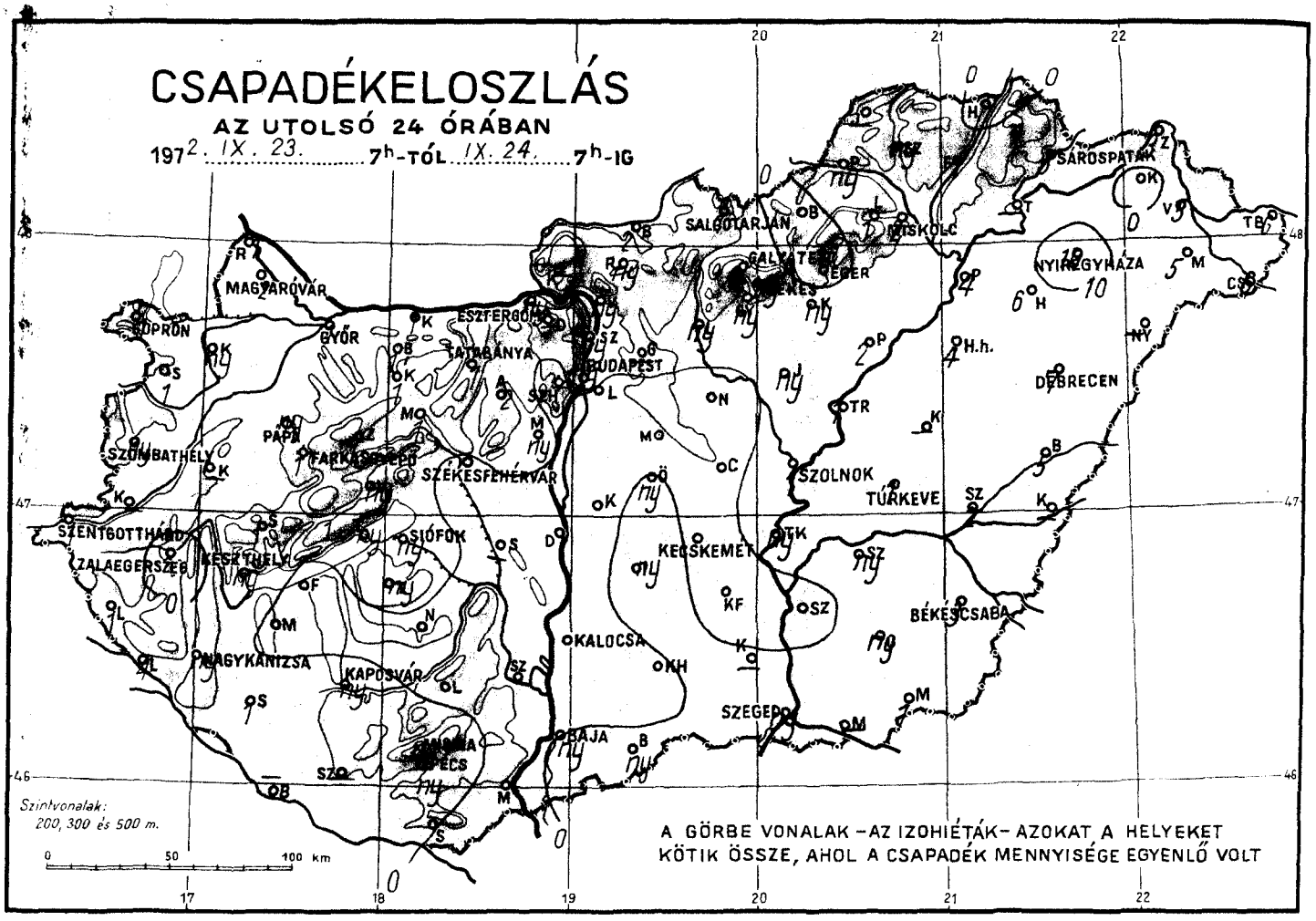
CSAPADÉKELOSZLÁS
AZ UTOLSÓ 24 ÓRÁBAN
1972. IX. 23. 7h-TÓL IX. 24. 7h-IG
SÁROSPATAK
SALGÓTARJÁN
MISKOLC
NYÍREGYHÁZA
MAGYARÓVÁR
SOPRON
GYŐR
ESZTERGOM
TATABÁNYA
BUDAPEST
DEBRECEN
PÁPA
SZOMBATHELY
TÁRKÁNY
SZÉKESFEHÉRVÁR
SZOLNOK
TÚRKEVE
SZENTGOTTHÁRD
ZALAEGERSZEG
KESZTHELY
SIÓFOK
KECSKEMÉT
BÉKÉSCSABA
NAGYKANIZSA
KAPOSVÁR
KALOCSA
SZEGED
PÉCS
BAJA
Szintvonalak:
200, 300 és 500 m.
0 50 100 km
A GÖRBE VONALAK – AZ IZOHIÉTÁK – AZOKAT A HELYEKET
KÖTIK ÖSSZE, AHOL A CSAPADÉK MENNYISÉGE EGYENLŐ VOLT

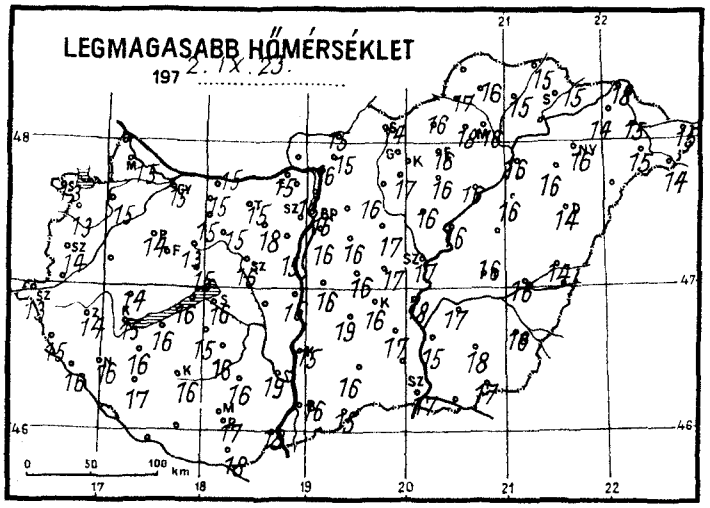
LEGMAGASABB HŐMÉRSÉKLET
197 2. IX. 23.

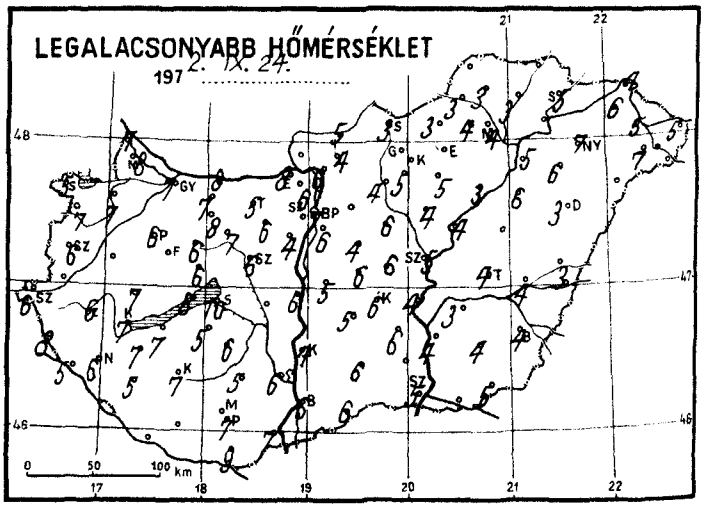
LEGALACSONYABB HŐMÉRSÉKLET
197 2. IX. 24.

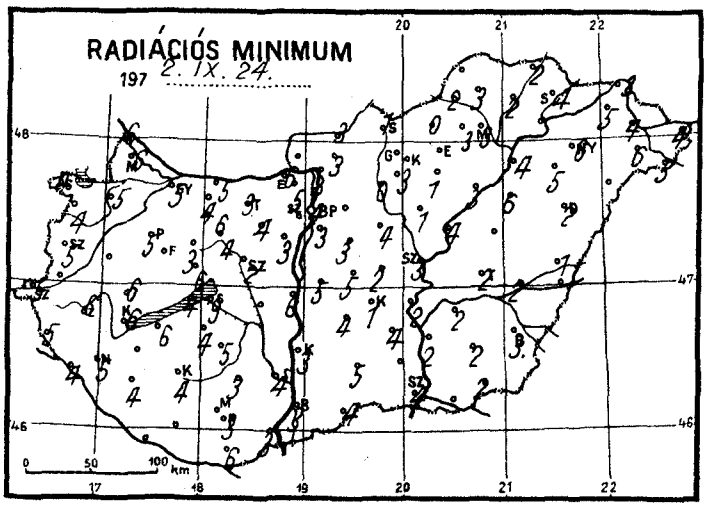
RADIÁCIÓS MINIMUM
197 2. IX. 24.

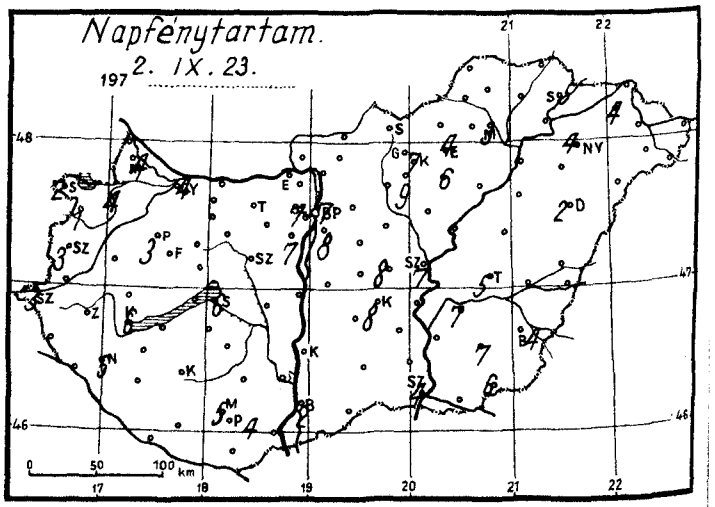
Napfénytartam.
197 2. IX. 23.

1972. szeptember hó, 24. nap vasárnap

	Az utolsó 24 óra adatai						24 órai csapadék mm		
	Csapadék (mm)		Hőmérsékleti szélsőségek tegnapi nappali max.	éjszakai min.	min. 5 cm-en	Napsütés (óra) tegnap			
Mosonmagyaróvár	2		15	8	6	4	Rajka	1	,
12822 Győr	1		15	7	5	4	Kapuvár	ny	,
825 Pápa	ny	▽	14	6	5	3	Bábolna	1	
805 Sopron	1		13	5	4	2	Komárom	1	
812 Szombathely	ny	▽	14	6	5	3	Káld	–	
910 Szentgotthárd	.	=	13	6	5	3	Sopronhorp.	1	
915 Zalaegerszeg	.		14	6	6		Körmend	–	
Lenti	1		15	8	5		Letenye	4	↖
925 Nagykanizsa	ny		16	6	5	5	Sümeg	1	
920 Keszthely	ny		15	7	6	6	Zirc	1	
Tihany	ny		16	8	4		Kisbér	1	
935 Siófok	ny		16	10	9	6	Mór	1	
942 Pécs	ny	=	17	7	3	4	Alcsút	2	▽
Misinatető (534 m)	ny		14	6	5	5	Esztergom	ny	
Siklós	.		18	9	6		Dobogókő	–	
Farkasgyepű (400 m)	1		13	5	5		Fonyód	.	
Veszprém	ny		15	6	6		Tab	ny	
Tatabánya	1		15	5	3		Sárbogárd	–	
843 Budapest (Lőrinc)	.		16	6	3	8	Lengyel	.	⌓
840 Budapest OMI	ny		16	7	4	7	Nagykónyi	.	⌓
Budapest (Szabadságh., 474 m)	.		13	4	2	7	Marcali	.	
Martonvásár	ny	.	15	4	3	7	Somogyszob	1	
Székesfehérvár	.		16	6	2		Kaposvár	ny	
Dunaújváros	.		16	9	6		Bárs	–	
Szekszárd	.		19	6	4		Szigetvár	=	
Mohács	.		18	7	3		Bácsalmás	ny	,
960 Baja	ny		16	6	3	2	Kiskunhalas	.	
Kalocsa	.		15	4	3		Izsák	ny	,
Cegléd	.		12	6	2	8	Kunsztmiklós	.	
860 Szolnok	1		17	5	3	7	Örkény	ny	
970 Kecskemét	.		16	6	1	8	Nagykáta	.	
Kiskunfélegyháza	.		17	6	4		Jászapáti	ny	
982 Szeged	ny		17	5	4	4	Tiszakécske	ny	,
Mezőhegyes	1		17	5	2	6	Monor	.	
Orosháza	ny		18	4	2	7	Kistelek	–	
990 Békéscsaba	3		16	4	3	4	Makó	–	
Túrkeve	1		16	4	2	5	Szentes	.	
Berettyóújfalu	5		14	3	1		Szarvas	ny	
882 Debrecen	7	▽	14	3	2	2	Szeghalom	2	
892 Nyíregyháza	10	▽	16	7	6	4	Körösszakál	–	
Kisvárda	.	⌐	14	6	5	4	Tiszaroff	1	
Mátészalka	5		15	7	6		Poroszló	2	
Tiszabecs	6	=	15	5	4		Karcag	–	
Vác	ny		16	6	3		Hortobágy	4	
Gödöllő	–						Polgár	4	▽
Lőrinci	ny	,	16	4	0		Hajdúdorog	6	
Gyöngyös	ny	,	17	5	3	9	Nyírlugos	–	
Balassagyarmat	2	▽	15	5	3		Csenger	6	
755 Salgótarján	1	,	14	3	1		Vásárosnamény	5	
Galyatető (932 m)	2	✶	12	0	0		Záhony	3	
851 Kékestető (1000 m)	ny		8	2	1	7	Vámosmikola	–	
Kompolt	ny		16	5	1	6	Romhány	ny	
Eger	.		16	–	–	4	Borsodnádasd	.	
Putnok	ny	,	17	3	2		Jósvafő	–	
Lillafüred	1		18	4	3		Szendrőlád	ny	
772 Miskolc	2	▽	16	4	3	3	Hidasnémeti	.	
Füged	1		15	3	2		Tokaj	–	
Sárospatak	3		15	5	4	5	Szentendre	ny	,

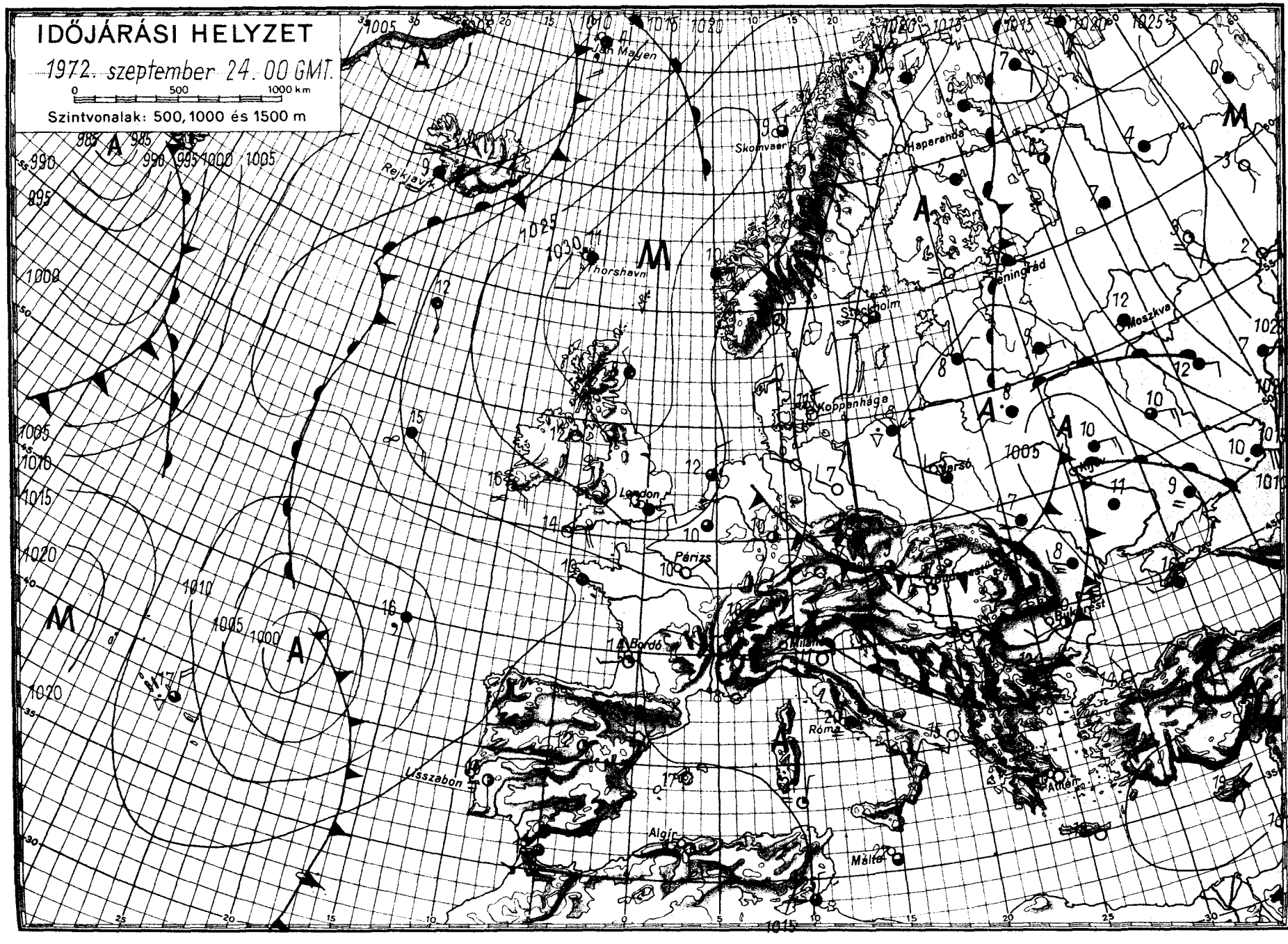

OFFSET-NYOMDA, BUDAPEST

IDŐJÁRÁSI NAPIJELENTÉS

ЕЖЕДНЕВНЫЙ МЕТЕОРОЛОГИЧЕСКИЙ БЮЛЛЕТЕНЬ • DAILY WEATHER REPORT
BULLETIN QUOTIDIEN DE TEMPS • TÄGLICHER WETTERBERICHT

KIADJA: ORSZÁGOS METEOROLÓGIAI SZOLGÁLAT
Készíti: Központi Előrejelző Intézet Előrejelző Osztálya — Megrendelhető: Budapest, II., Kitaibel Pál u. 1.
Telefon: 353-500, Előrejelző Osztály: 150-410 — Megjelenik naponként — Évi előfizetési díja: 720,— Ft
Kiadásért felel: az OMSZ elnöke — Szerkesztésért felel: a KEI igazgatója

85. évfolyam 269. szám + Budapest + 1972. szeptember 25. hétfő

Az időjárási helyzet ma reggel és a várható időjárás:

A mult hét végén bekövetkezett erős lehülést okozó hideg, sarkvidéki eredetü levegő - Közép-Európa elárasztása után - elérte a Szovjetunió déli részeit is és tovább áramlik északkelet felé, az Ural-hegység irányába. Hatására ma reggel a lengyel-szovjet határvidéken, a Balkán-félsziget keleti felén és a Szovjetunió európai területének középső részén voltak kiterjedt esőzések. Ezzel egyidőben Észak-, Nyugat- és Közép-Európában megkezdődött a hideg levegő fokozatos nyugalomba jutása, ezért itt kevesebb a felhő, a többfelé előforduló reggeli köd feloszlása után általában napos, száraz, de az évszakhoz képest igen hideg az idő. A Kárpát-medence időjárását a következő 36 órában is a hideg, sarkvidéki eredetü levegő határozza meg.

Hazánkban vasárnap felhőátvonulások voltak, a keleti megyékben csak 2-4, máshol 4-9 órán át sütött a nap. Többfelé volt futó eső, záporeső, zivatar, sőt a Dunántul északi felének és az Északi-hegyvidék térségének néhány helyéről jégesőt is jelentettek. A lehullott eső mennyisége azonban csak egy-két helyen haladta meg az 5 mm-t. A nappali hőmérséklet mélyen az évszaknak megfelelő érték alatt maradt, a koradélutáni órákra csak 12-17 fokig melegedett fel a levegő. A hétfőre virradó éjszaka hideg volt, általában 0, +6 fokig hült le a levegő, sőt a talajközeli néhány centiméteres légrétegben többfelé, a hőmérőházak magasságában Körmenden, Fonyódon és Borsodnádasdon gyengén fagyott. Ma délelőtt Debrecen-Nyiregyháza térségében köd, az ország többi részén felhőátvonulások voltak, ujabb csapadékot sehonnan sem jelentettek. 11 órára általában 10-13 fokig emelkedett a hőmérséklet, a ködös helyeken azonban még mindig csak 6 fokot mértek.

Ma 12 órakor Budapesten a hőmérséklet 13 fok, a tengerszintre átszámitott légnyomás 760 mm, alig változik.

Várható időjárás kedd estig:

Felhőátvonulások, inkább csak keleten szórványos futó esőkkel.
Mérsékelt, időnként még kissé megélénkülő északnyugati, északi szél.
Az évszakhoz képest hideg idő tovább tart.
Várható legalacsonyabb éjszakai hőmérséklet: -1, +4,
megmagasabb nappali hőmérséklet kedden: 12-16 fok között.

Vissy Károly s.k.

TÁVOLABBI KILÁTÁSOK PÉNTEK REGGELIG:

Erősen hideg idő, sokfelé talajmenti fagy. Legalacsonyabb hajnali hőmérsékletek eleinte 0, +4, később +3, +7 fok között. Legmagasabb nappali hőmérsékletek 9, 15 fok között. Jelentős mennyiségü csapadék /legalább 5 mm/ az ország területének 30 százalékán várható.

TÁVELŐREJELZŐ OSZTÁLY

A hőmérséklet napi középértéke és eltérése a 100 évi átlagtól /Budapesten/:

1972. IX. 24.:	10,3 C°	-4,7 C°

1871 óta ezen a napon Budapesten előfordult:

legmagasabb hőmérséklet	31,7 C° /1918/,
legalacsonyabb hőmérséklet	1,2 C° /1915/.

72.0518.

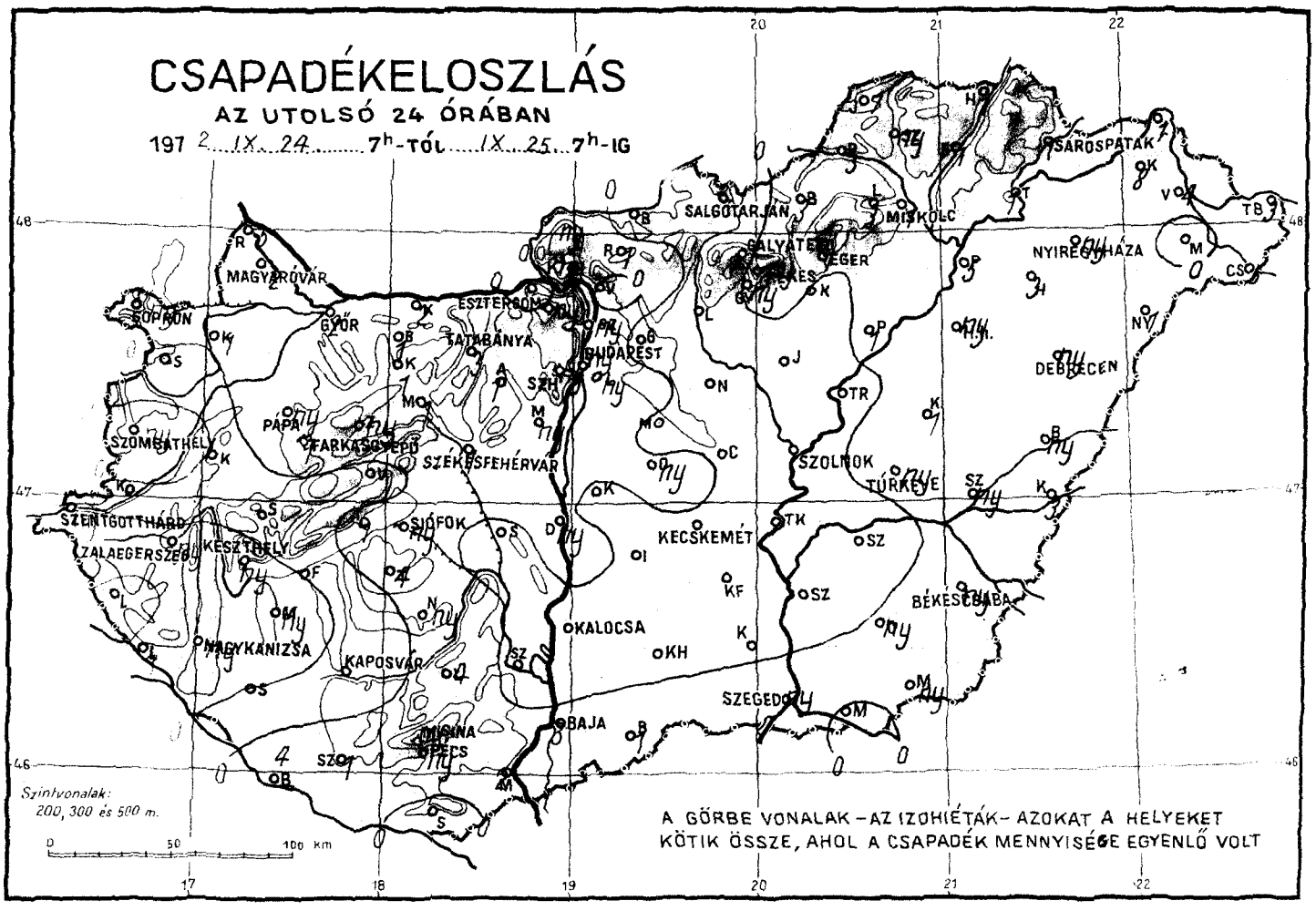
CSAPADÉKELOSZLÁS
AZ UTOLSÓ 24 ÓRÁBAN
197 2. IX. 24. 7h-TÓL IX. 25. 7h-IG
SOPRON
MAGYARÓVÁR
GYŐR
ESZTERGOM
TATABÁNYA
BUDAPEST
SZOMBATHELY
PAPA
FARKASGYEPŰ
SZÉKESFEHÉRVÁR
SZENTGOTTHÁRD
ZALAEGERSZEG
KESZTHELY
SIÓFOK
NAGYKANIZSA
KAPOSVÁR
KALOCSA
BAJA
MOHÁCS
SZEGED
KECSKEMÉT
SZOLNOK
TÚRKEVE
DEBRECEN
NYÍREGYHÁZA
MISKOLC
SALGÓTARJÁN
GALYATETŐ
EGER
SÁROSPATAK
BÉKÉSCSABA
Szintvonalak:
200, 300 és 500 m.
A GÖRBE VONALAK – AZ IZOHIÉTÁK – AZOKAT A HELYEKET
KÖTIK ÖSSZE, AHOL A CSAPADÉK MENNYISÉGE EGYENLŐ VOLT

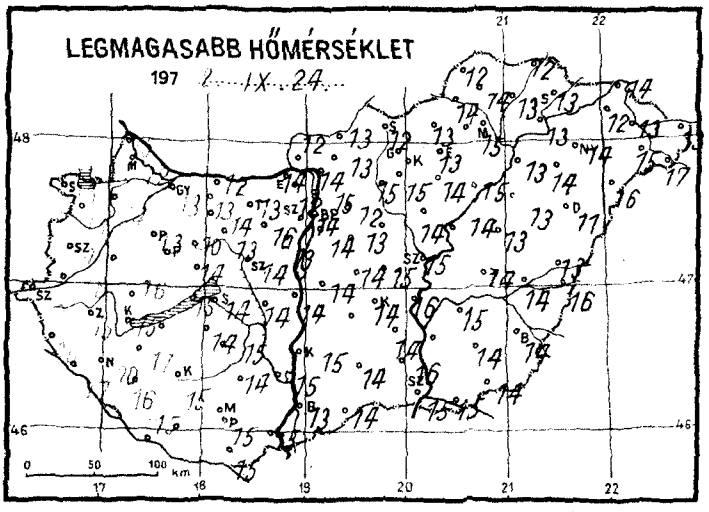
LEGMAGASABB HŐMÉRSÉKLET
197 2. IX. 24.

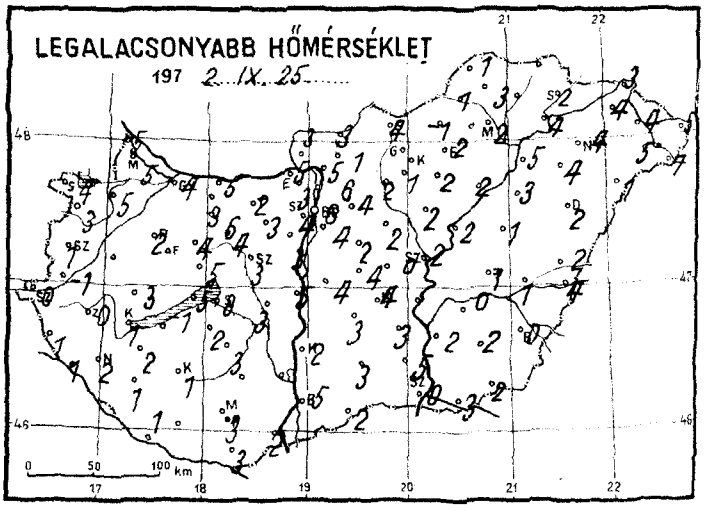
LEGALACSONYABB HŐMÉRSÉKLET
197 2. IX. 25.

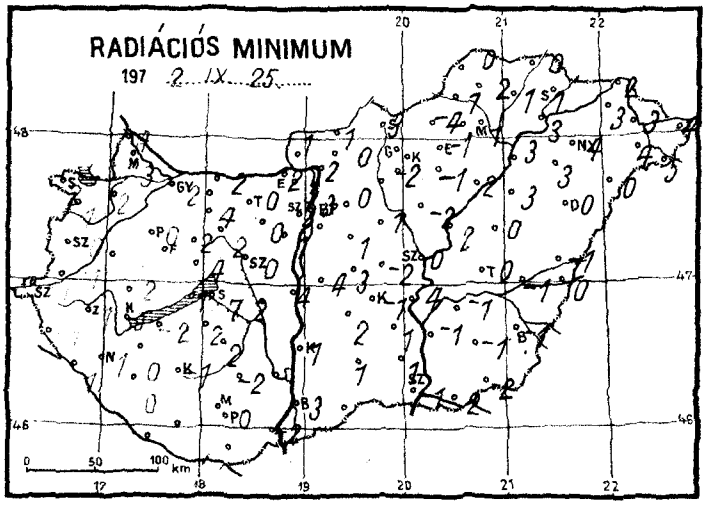
RADIÁCIÓS MINIMUM
197 2. IX. 25.

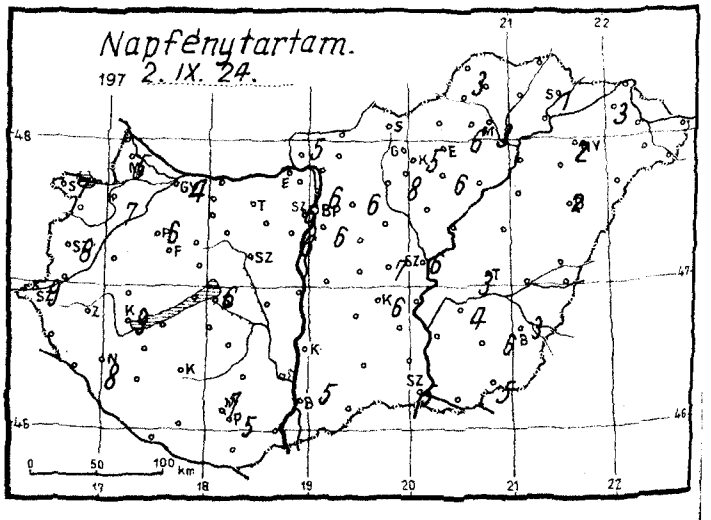
Napfénytartam.
197 2. IX. 24.

1972. szeptember hó 25. nap hétfő

	Az utolsó 24 óra adatai						24 órai csapadék mm		
	Csapadék (mm)		Hőmérsékleti szélsőségek: tegnapi nappali max.	éjszakai min.	min. 5 cm-en	Napsütés (óra) tegnap			
Mosonmagyaróvár	2		12	5	3	5	Rajka	5	
12822 Győr	2	▽	13	4	2	4	Kapuvár	1	▽
825 Pápa	ny		13	2	0	6	Bábolna	1	▽
805 Sopron	ny		13	4	2	7	Komárom	2	
812 Szombathely	ny		14	1	0	8	Káld	–	
910 Szentgotthárd	ny		15	0	-1	9	Sopronhorp.	.	
915 Zalaegerszeg	ny		15	0	-1		Körmend	.	
Lenti	.		16	1	-1		Letenye	1	
925 Nagykanizsa	ny		16	2	1	8	Sümeg	.	
920 Keszthely	ny	≡	15	1	0	9	Zirc	ny	
Tihany	1	▽	15	5	1		Kisbér	1	▽
935 Siófok	ny		14	8	7	6	Mór	1	▽
942 Pécs	ny		15	3	0	6	Alcsút	1	
Misinatető (534 m)	ny	▽	12	5	3	7	Esztergom	.	
Siklós	.		15	3	1		Dobogókő	ny	, ≡
Farkasgyepű (400 m)	1	▽ ▲	12	4	4		Fonyód	.	
Veszprém	.		14	5	4		Tab	4	
Tatabánya	3	◹ ▲	13	2	0		Sárbogárd	.	
843 Budapest (Lőrinc)	ny	▽	14	4	0	6	Lengyel	4	
840 Budapest OMI	ny	▽	14	6	3	6	Nagykónyi	ny	
Budapest (Szabadságh.,474 m)	ny	,	10	4	2	6	Marcali	ny	
Martonvásár	ny	▽	13	3	1	6	Somogyszob	.	
Székesfehérvár	1	▽	14	3	0		Kaposvár	.	
Dunaújváros	ny		14	5	4		Barcs	4	
Szekszárd	.		15	–	–		Szigetvár	1	
Mohács	2	▽	15	2	-2		Bácsalmás	1	,
960 Baja	3		13	5	3	5	Kiskunhalas	.	
Kalocsa	.		15	2	1		Izsák	.	
Cegléd	.		15	0	-2	7	Kunsztmiklós	.	
860 Szolnok	.	=	15	2	0	6	Örkény	ny	
970 Kecskemét	.	=	14	4	-1	6	Nagykáta	.	
Kiskunfélegyháza	.		14	3	1		Jászapáti	.	
982 Szeged	ny	=	15	0	-1	5	Tiszakécske	.	
Mezőhegyes	ny	▽	14	2	-2	5	Monor	.	
Orosháza	ny		14	2	-1	6	Kistelek	.	
990 Békéscsaba	ny	=	14	0	-1	3	Makó	.	
Túrkeve	ny	▽	14	1	0	3	Szentes	.	
Berettyóújfalu	ny	◹ ≡	13	2	-1		Szarvas	.	
886 Debrecen	ny	≡	11	2	0	2	Szeghalom	ny	◹ ≡
892 Nyíregyháza	ny	≡	14	4	4	2	Körösszakál	3	
Kisvárda	8	◹ ▲	12	4	3	3	Tiszaroff	.	
Mátészalka	.		15	5	4		Poroszló	1	
Tiszabecs	3	▽	13	5	4		Karcag	1	≡
Vác	.		14	5	2		Hortobágy	ny	≡
Gödöllő	.		12	4	0	6	Polgár	5	▽ ≡
Lőrinci	.		15	2	-2		Hajdúdorog	3	
Gyöngyös	ny		15	1	-1	8	Nyírlugos	1	≢
Balassagyarmat	.		13	3	1		Csenger	5	
755 Salgótarján	.	≡	12	4	3		Vásárosnamény	4	
Galyatető (932 m)	1	✶	8	1	0		Záhony	1	≡
851 Kékestető (1000 m)	ny		5	0	-2	5	Királyrét	ny	
Kompolt	.		14	2	-1	6	Romhány	1	▽ ≡
Eger	1	▽	13	2	-1	6	Borsodnádasd	3	▲
Putnok	3	▲ ≡	14	1	1		Jósvafő	7	▽ ▲
Lillafüred	3	,	14	3	-1		Szendrőlád	ny	◹ ≡
772 Miskolc	1	◹	15	2	1	3	Hidasnémeti	1	
Füged	1		13	1	1		Tokaj	1	▽
Sárospatak	1		13	2	1	1	Szentgyörgy	ny	,

882

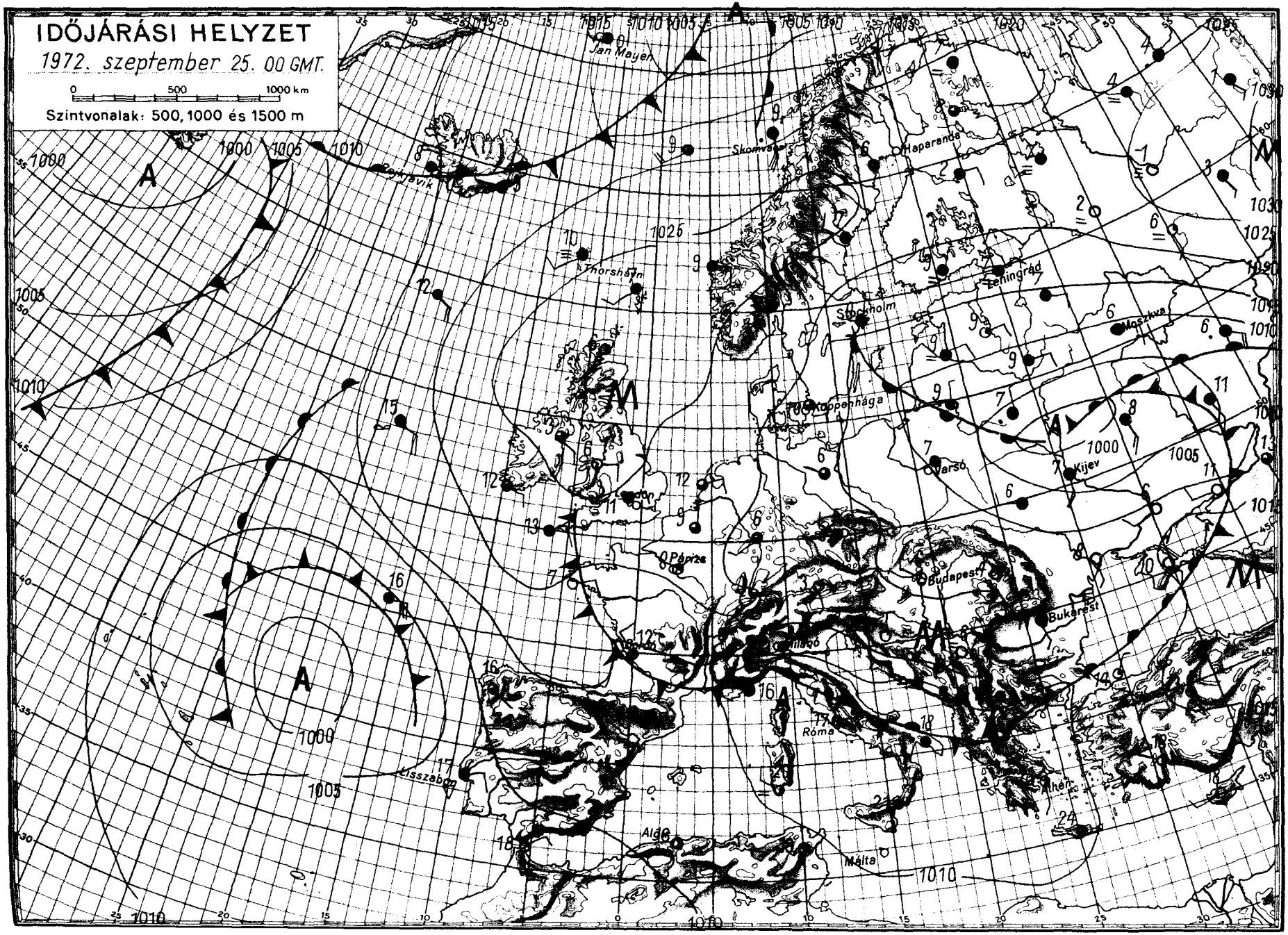

OFFSET-NYOMDA, BUDAPEST

IDŐJÁRÁSI NAPIJELENTÉS

ЕЖЕДНЕВНЫЙ МЕТЕОРОЛОГИЧЕСКИЙ БЮЛЛЕТЕНЬ • DAILY WEATHER REPORT
BULLETIN QUOTIDIEN DE TEMPS • TÄGLICHER WETTERBERICHT

KIADJA: ORSZÁGOS METEOROLÓGIAI SZOLGÁLAT
Készíti: Központi Előrejelző Intézet Előrejelző Osztálya — Megrendelhető: Budapest, II., Kitaibel Pál u. 1.
Telefon: 353-500, Előrejelző Osztály: 150-410 — Megjelenik naponként — Évi előfizetési díja: 720,— Ft
Kiadásért felel: az OMSZ elnöke — Szerkesztésért felel: a KEI igazgatója

85. évfolyam 269. szám + Budapest + 1972. szeptember 26. kedd

Az időjárási helyzet ma reggel és a várható időjárás:

Az európai időjárási helyzet továbbra is változatos képet mutat. Szeles, esős az időjárás a Skandináv-félszigeten csakugy, mint a Földközi-tengert övező országokban. Az Ukrajna felett örvénylő ciklon pedig Lengyelország és a Szovjetunió európai területének déli részén okoz változékony időt. A jelenlegi időjárás másik általános jellemzője, hogy szinte egész szárazföldünket hideg levegő tölti ki, ezért a nappali felmelegedés nagy területeken mintegy 6-8 fokkal elmarad a legutóbbi 10 év átlagától.

Hazánkban hétfőn napközben időnként megnövekedett a felhőzet, de az ország nagy része még igy is 5-8 órás napsütést kapott. Az északi, északkeleti megyékből átfutó esőket, egy-két helyről zivatart jelentettek. Ezek csapadékhozama egy kivételével, nem volt jelentős. Hidasnémetiben azonban a jégesővel párosult zivatart heves felhőszakadás követte és ott rövid idő alatt 30 mm eső hullott. A kora délutáni órákban a hőmérséklet csucsértéke 11, 17 fok között volt. A derült éjszakának megfelelően ma hajnalra erős lehülés alakult ki. Egy-két helyről -1, -2 fokos fagyot is jelentettek. Délelőtt általában kevés felhő volt. 11 órára 12, 15 fokig melegedett fel a levegő.

Ma 12 órakor Budapesten a hőmérséklet 14 fok volt, a tengerszintre átszámitott légnyomás 763 mm, alig változik.

Várható időjárás szerda estig:

Időnként megnövekvő felhőzet.
Legfeljebb néhány helyen kisebb eső.
A hajnali és reggeli órákban párásodás, helyenként ködképződés.
Mérsékelt északnyugati szél.

Várható legalacsonyabb éjszakai hőmérséklet: 0, +5 fok között,
néhány helyen gyenge talajmenti fagy,
legmagasabb nappali hőmérséklet szerdán: 11, 16 fok között.

Máhr Jenő s.k.

A hőmérséklet napi középértéke és eltérése a 100 évi átlagtól /Budapesten/:

1972. IX. 25.:	10,3 C°	-4,6 C°

1871 óta ezen a napon Budapesten előfordult:

legmagasabb hőmérséklet	32,9 C° /1918/,
legalacsonyabb hőmérséklet	2,3 C° /1915/.

72.0519.

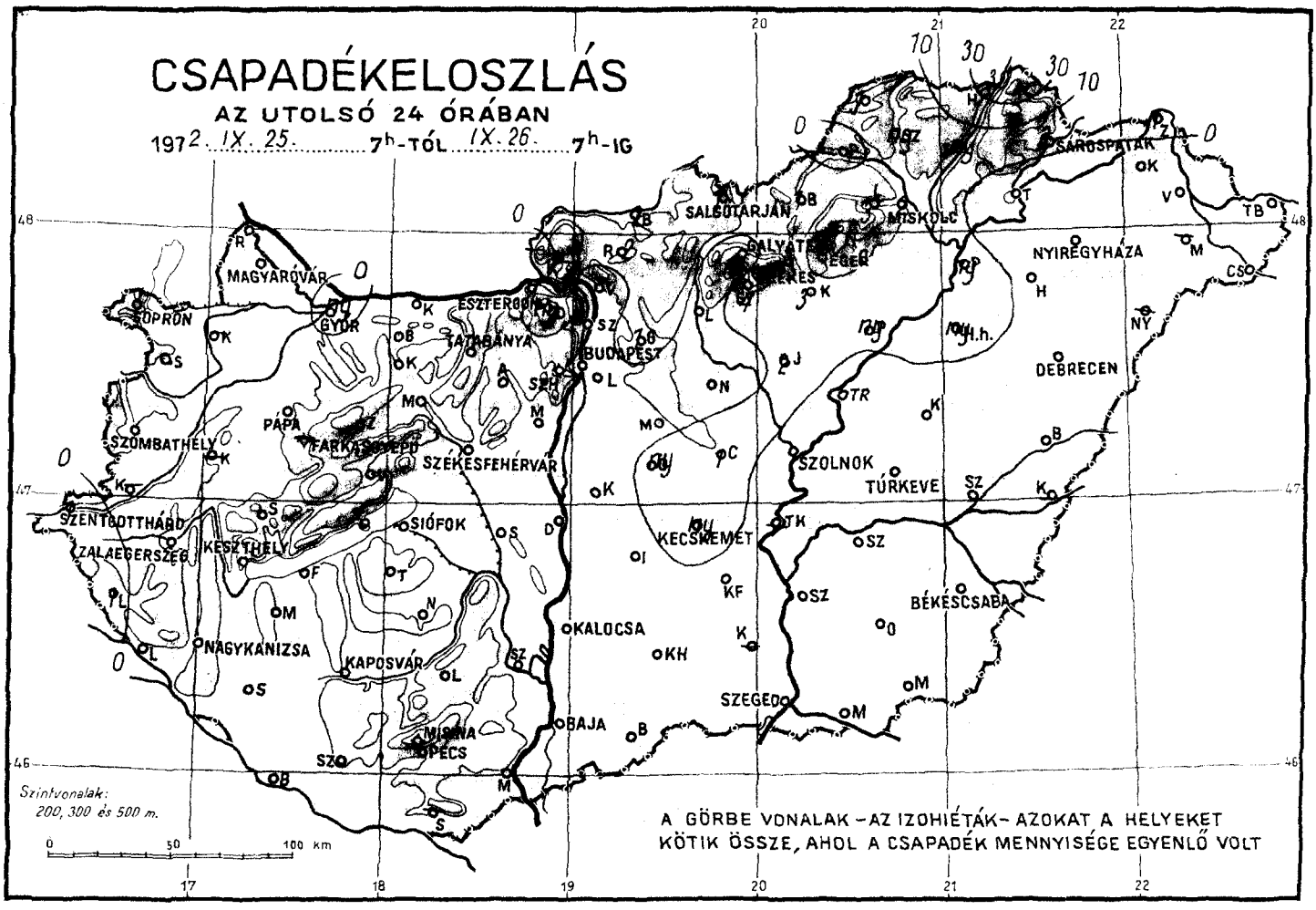
CSAPADÉKELOSZLÁS
AZ UTOLSÓ 24 ÓRÁBAN
197 2. IX. 25. 7h-TÓL IX. 26. 7h-IG
SOPRON
MAGYARÓVÁR
GYŐR
ESZTERGOM
TATABÁNYA
BUDAPEST
SALGÓTARJÁN
MISKOLC
SÁROSPATAK
NYÍREGYHÁZA
DEBRECEN
SZOLNOK
TÚRKEVE
SZOMBATHELY
PAPA
FARKASGYEPŰ
SZÉKESFEHÉRVÁR
SZENTGOTTHÁRD
ZALAEGERSZEG
KESZTHELY
SIÓFOK
KECSKEMÉT
BÉKÉSCSABA
NAGYKANIZSA
KAPOSVÁR
KALOCSA
SZEGED
MOHÁCS
PÉCS
BAJA
Szintvonalak:
200, 300 és 500 m.
0 50 100 km
A GÖRBE VONALAK – AZ IZOHIÉTÁK – AZOKAT A HELYEKET
KÖTIK ÖSSZE, AHOL A CSAPADÉK MENNYISÉGE EGYENLŐ VOLT

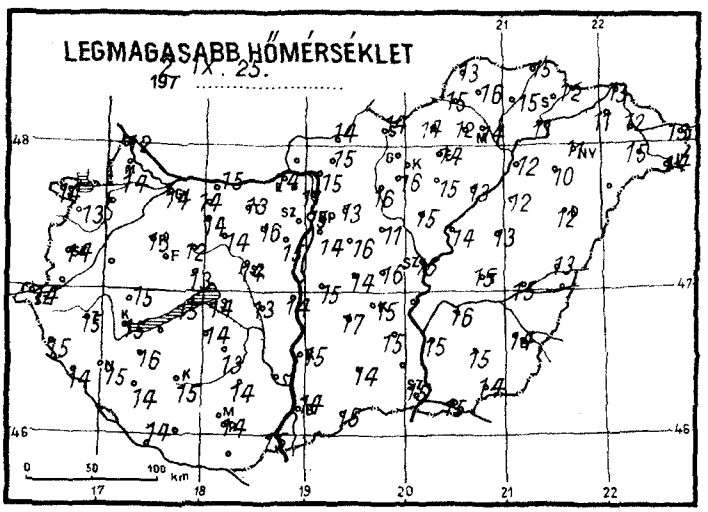
LEGMAGASABB HŐMÉRSÉKLET
197 IX. 25.
0 50 100 km

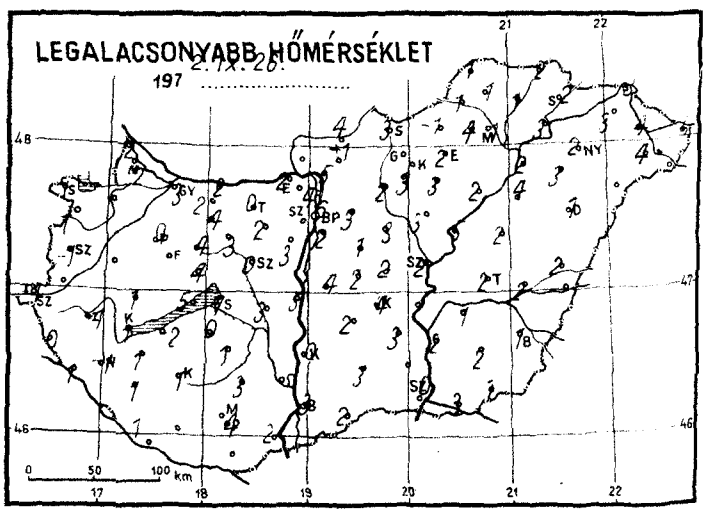
LEGALACSONYABB HŐMÉRSÉKLET
197 2. IX. 26.
0 50 100 km

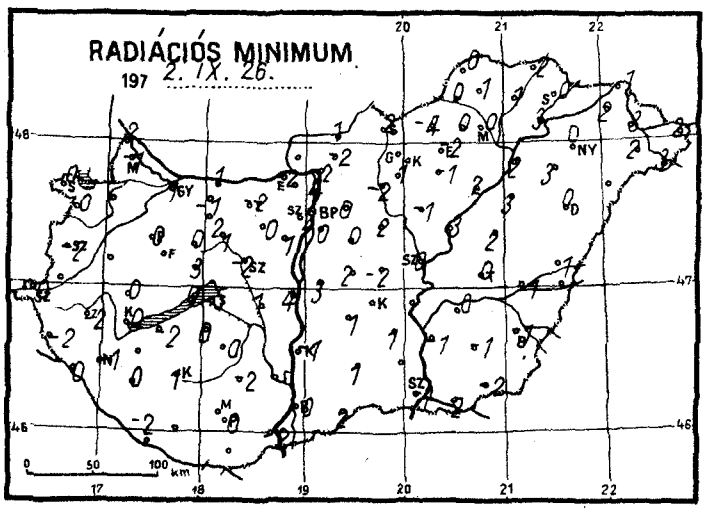
RADIÁCIÓS MINIMUM
197 2. IX. 26.
0 50 100 km

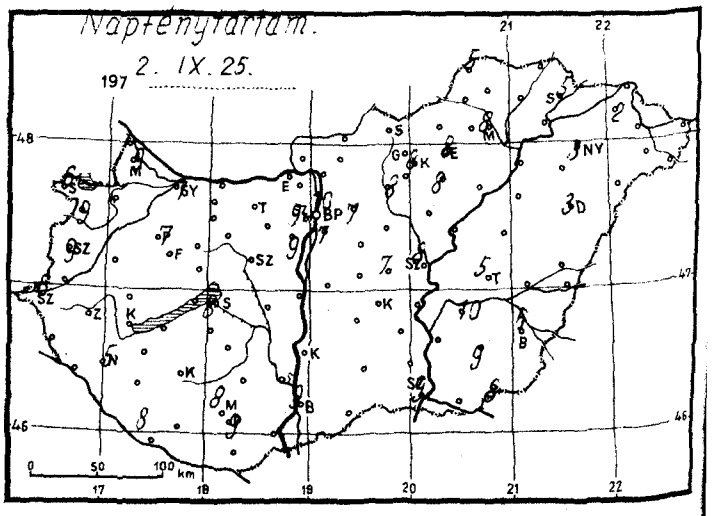
Napfénytartam.
197 2. IX. 25.
0 50 100 km

1972...szeptember hó,
26... napkedd.....

	Az utolsó 24 óra adatai						24 órai csapadék mm		
	Csapadék (mm)		Hőmérsékleti szélsőségek tegnapi nappali max.	éjszakai min.	min. 5 cm-en	Napsütés (óra) tegnap			
Mosonmagyaróvár	.		14	2	-1	9	Rajka	.	
12822 Győr	nyy	▽	14	3	1	7	Kapuvár	–	
825 Pápa	.		13	0	0	7	Bábolna	.	⌴
805 Sopron	.		14	1	0	6	Komárom	.	⌒
812 Szombathely	.		14	-1	-2	9	Káld	–	
910 Szentgotthárd	1	▽	14	1	0	6	Sopronhorp.	.	⌒
915 Zalaegerszeg	.	≡	15	-1	-2		Körmend	–	
Lenti	1		15	0	-2		Letenye	.	
925 Nagykanizsa	.	≡	15	-1	-1	5	Sümeg	.	⌴
920 Keszthely	.		15	1	0	9	Zirc	.	
Tihany	.	⌒	15	5	0		Kisbér	.	⌴
935 Siófok	.		14	7	5	8	Mór	.	⌒
942 Pécs	.		14	4	0	9	Alcsút	.	⌴
Misinatető (534 m)	.		14	4	2	8	Esztergom	.	
Siklós	–						Dobogókő	ny	
Farkasgyepű (400 m)	–						Fonyód	.	
Veszprém	.		13	4	3		Tab	.	
Tatabánya	.		13	0	-2		Sárbogárd	.	
843 Budapest (Lőrinc)	.		14	2	0	7	Lengyel	.	
840 Budapest OMI	.		15	6	2	10	Nagykónyi	.	⌴
Budapest (Szabadságh. 474 m)	.		12	4	2	9	Marcali	.	⌒
Martonvásár	.		15	3	1	9	Somogyszob	.	
Székesfehérvár	.		14	0	-2		Kaposvár	.	⌴
Dunaújváros	.		14	5	4		Barcs	.	⌴
Szekszárd	–						Szigetvár	.	
Mohács	.	⌴	15	2	-2		Bácsalmás	.	⌒
960 Baja		=	14	2	0	9	Kiskunhalas	.	
Kalocsa	.		15	0	-1		Izsák	.	
Cegléd	1	▽	16	2	-2	7	Kunsztmiklós	.	
860 Szolnok	.	=	16	2	0	8	Örkény	ny	
970 Kecskemét	ny	▽	15	4			Nagykáta	.	
Kiskunfélegyháza	.		15	3	1		Jászapáti	2	▽
982 Szeged	.	=	15	0	-1	9	Tiszakécske	–	
Mezőhegyes	.	⌴	14	1	-2	8	Monor	.	
Orosháza	.		15	2	-1	9	Kistelek	–	
990 Békéscsaba	.	=	14	1	-1	6	Makó	.	
Túrkeve	.		15	2	0	5	Szentes	.	
Berettyóújfalu	.	⌒	13	2	1		Szarvas	.	
880 Debrecen	.	=	12	1	0	3	Szeghalom	.	⌴
892 Nyíregyháza	.	≡	11	2	0	3	Körösszakál	–	
Kisvárda	.	⌒	11	3	2	2	Tiszaroff	.	
Mátészalka	–		15	4	2		Poroszló	ny	9
Tiszabecs	.		13	4	2		Karcag	.	
Vác	.	⌒	15	5	2		Hortobágy	ny	
Gödöllő	1	▽	13	3	0	7	Polgár	ny	≡
Lőrinci	.	⌴	16	2	-2		Hajdúdorog	.	
Gyöngyös	4		16	3	1	8	Nyírlugos	–	
Balassagyarmat	2	⩘	14	4	1		Csenger	.	⌒
755 Salgótarján	1		14	3	2		Vásárosnamény	.	≡
Galyatető (932 m)	.		10	0	-1		Záhony	1	
851 Kékestető (1000 m)	1	▽	6	2	0	8	Vámosoikola	–	
Kompolt	3	▽	15	3	-1	8	Romhány	2	⩘
Eger	.		14	2	-2	8	Borsodnádasd	1	⩘
Putnok	.		15	1	0		Jósvafő	1	
Lillafüred	3		12	4	0		Szendrőlád	ny	
772 Miskolc	2	▽	14	1	0	8	Hidasnémeti	30	⩘
Füged	ny	▽	15	1	1		Tokaj	.	=
Sárospatak	2		12	2	0	5	Szentendre	.	

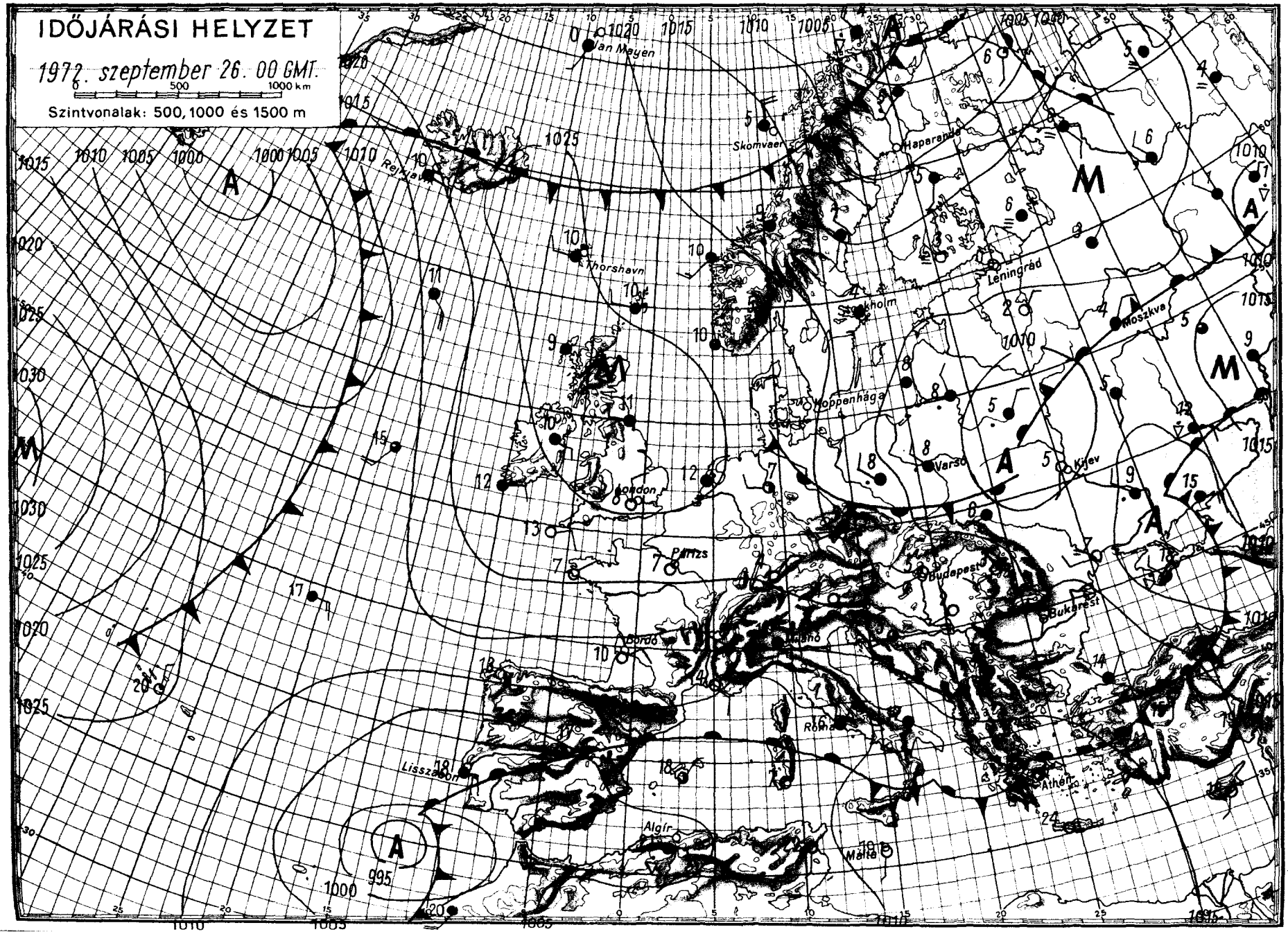

OFFSET - NYOMDA BUDAPEST

IDŐJÁRÁSI NAPIJELENTÉS

ЕЖЕДНЕВНЫЙ МЕТЕОРОЛОГИЧЕСКИЙ БЮЛЛЕТЕНЬ • DAILY WEATHER REPORT
BULLETIN QUOTIDIEN DE TEMPS • TÄGLICHER WETTERBERICHT

KIADJA: ORSZÁGOS METEOROLÓGIAI SZOLGÁLAT
Készíti: Központi Előrejelző Intézet Előrejelző Osztálya — Megrendelhető: Budapest, II., Kitaibel Pál u. 1.
Telefon: 353-500, Előrejelző Osztály: 150-410 — Megjelenik naponként — Évi előfizetési díja: 720,— Ft
Kiadásért felel: az OMSZ elnöke — Szerkesztésért felel: a KEI igazgatója

85. évfolyam 271. szám + Budapest + 1972. szeptember 27., szerda

Az időjárási helyzet ma reggel és a várható időjárás:

Közép-Európa felé vonulva egymást követik a hideg, sarkvidéki eredetű levegő hullámai. Emiatt a hőmérséklet már huzamos ideje mélyen az évszaknak megfelelő átlag alatt van. Ma reggel 6 órakor egy ujabb hidegfront észak felől közeledve már elérte a kontinens partvidékét. Megérkezését lehülés, esők és erős szél jelzi. A következő 36 órában a Kárpát-medence időjárásában ez a front meghatározó szerepet játszik.

Hazánkban kedden változóan felhős volt az ég. Az északkeleti és déli megyékben csak 4, 8, máshol 8, 10 órán át sütött a nap. Esőt csak Egerből jelentettek, de ennek mennyisége sem volt számottevő. A legmagasabb hőmérséklet 12, 18 fok között alakult. Ma hajnalban a legalacsonyabb hőmérséklet 2 m-es magasságban 1, 9 fok között volt, de a talajmenti rétegben néhány helyen -1 fok is előfordult. Délelőtt változóan felhős volt az ég, esőt 11 óráig nem jelentettek. A hőmérséklet 12-14 fok között volt.

Ma 12 órakor Budapesten a hőmérséklet 14 fok, a tengerszintre átszámított légnyomás 763 mm, gyengén süllyed.

Várható időjárás csütörtök estig:

Szerdán változóan felhős idő néhány helyen esővel.
Csütörtökön erősen felhős idő többfelé eső.
Szerdán mérsékelt, változó irányu, csütörtökre megélénkülő, néhány helyen megerősödő és északnyugatira forduló szél.
Hűvös marad az idő.
Várható legalacsonyabb éjszakai hőmérséklet: 2, 7,
legmagasabb nappali hőmérséklet csütörtökön: 9, 14 fok között.

Bóra Márta k.k.

A hőmérséklet napi középértéke és eltérése a 100 évi átlagtól /Budapesten/:

1972. IX. 26.:	10,7 C°	-4,0 C°

1871 óta ezen a napon Budapesten előfordult:

legmagasabb hőmérséklet	31,1 C° /1942/,
legalacsonyabb hőmérséklet	1,9 C° /1906/.

72.09.20.

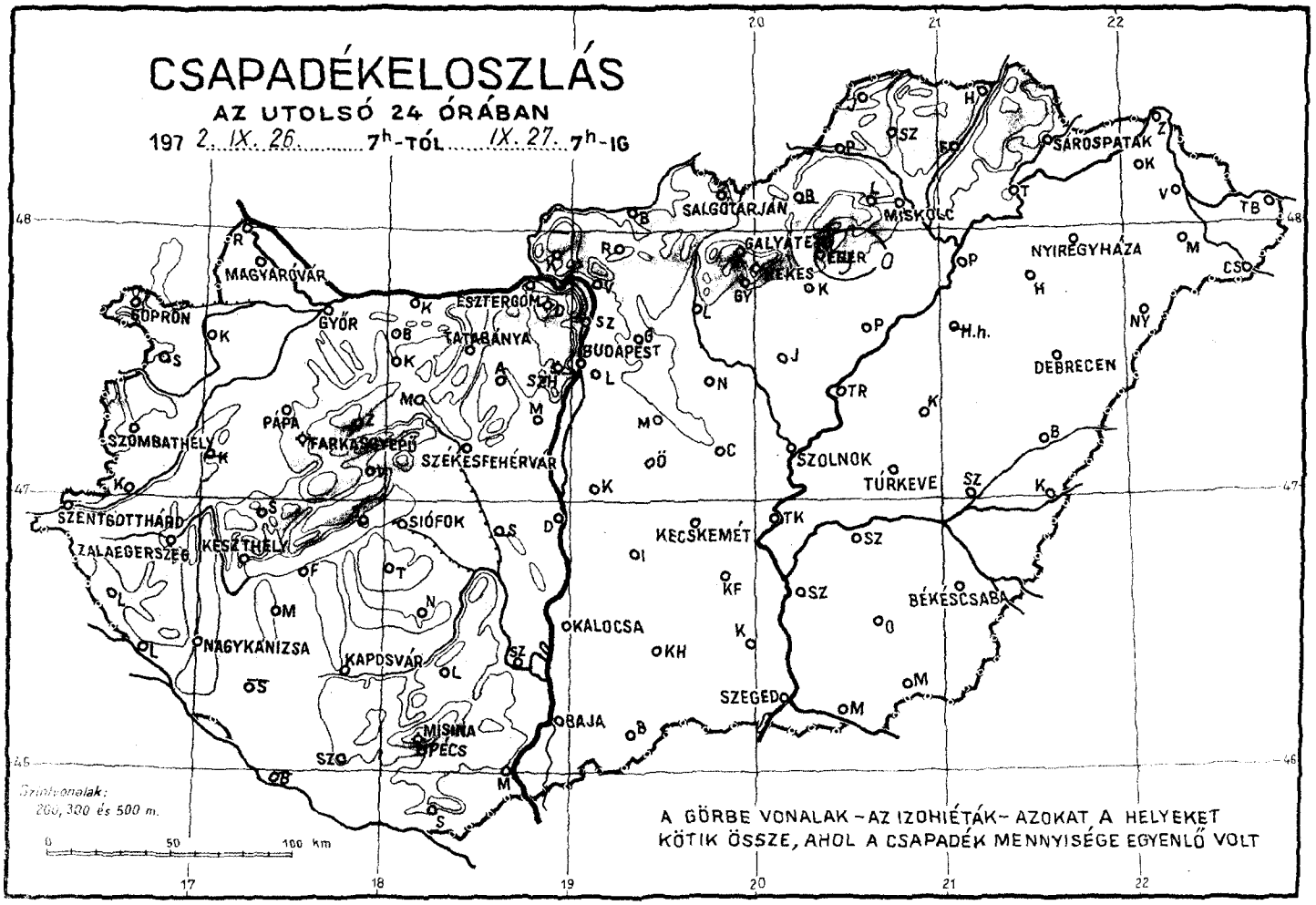
CSAPADÉKELOSZLÁS
AZ UTOLSÓ 24 ÓRÁBAN
197 2. IX. 26. 7h-TÓL IX. 27. 7h-IG
SOPRON
MAGYARÓVÁR
GYŐR
ESZTERGOM
TATABÁNYA
BUDAPEST
SALGÓTARJÁN
MISKOLC
SÁROSPATAK
GALYATETŐ
NYÍREGYHÁZA
PÁPA
SZOMBATHELY
FARKASGYEPŰ
SZÉKESFEHÉRVÁR
DEBRECEN
SZOLNOK
TÚRKEVE
SZENTGOTTHÁRD
ZALAEGERSZEG
KESZTHELY
SIÓFOK
KECSKEMÉT
NAGYKANIZSA
KAPOSVÁR
KALOCSA
BÉKÉSCSABA
SZEGED
MISKA
PÉCS
BAJA
Szintvonalak:
200, 300 és 500 m.
A GÖRBE VONALAK – AZ IZOHIÉTÁK – AZOKAT A HELYEKET
KÖTIK ÖSSZE, AHOL A CSAPADÉK MENNYISÉGE EGYENLŐ VOLT

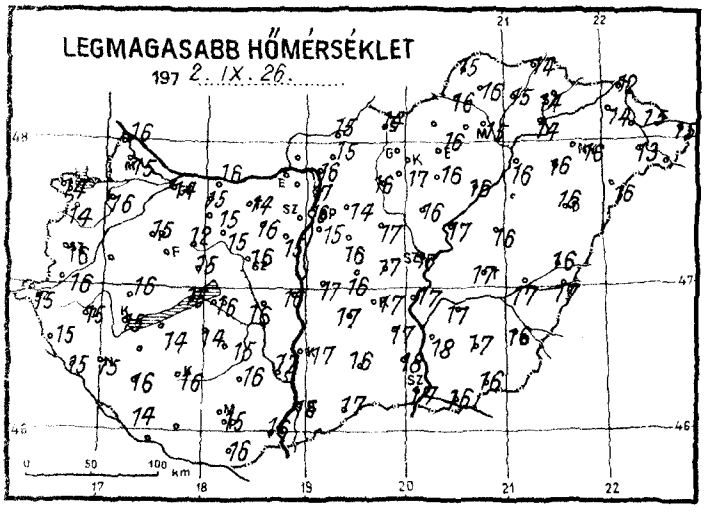
LEGMAGASABB HŐMÉRSÉKLET
197 2. IX. 26.

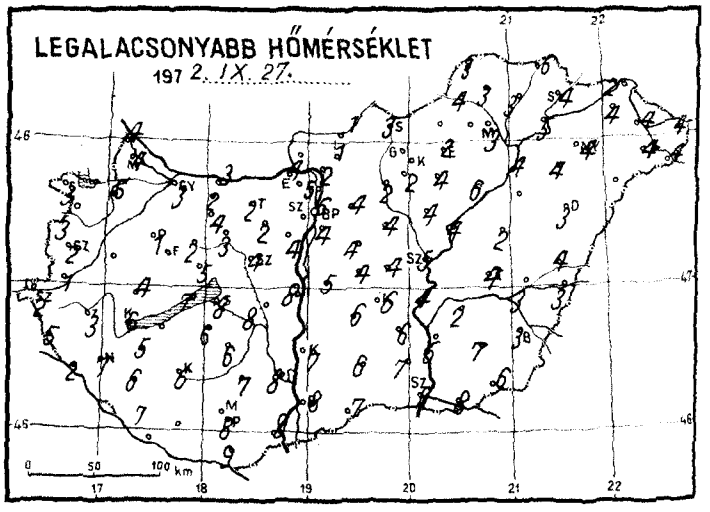
LEGALACSONYABB HŐMÉRSÉKLET
197 2. IX. 27.

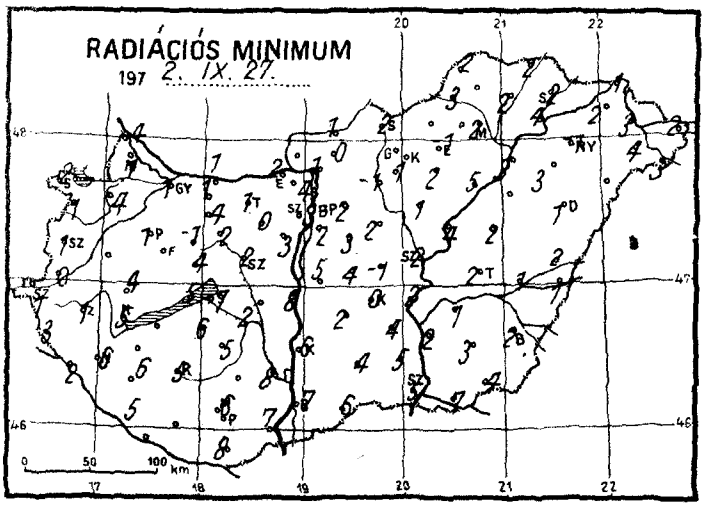
RADIÁCIÓS MINIMUM
197 2. IX. 27.

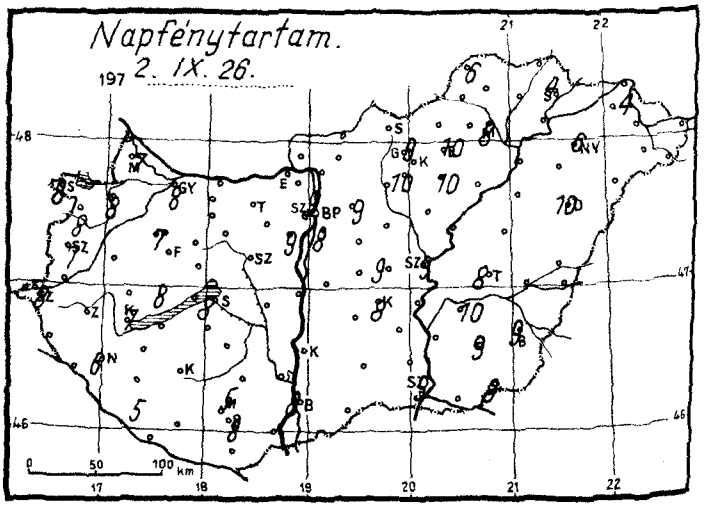
Napfénytartam.
197 2. IX. 26.

1972. szeptember 28.

27. nap szerda

	Az utolsó 24 óra adatai						24 órai csapadék mm		
	Csapadék (mm)		Hőmérsékleti szélsőségek tegnapi nappali max.	éjszakai min.	min. 5 cm-en	Napsütés (óra) tegnap			
Mosonmagyaróvár	•		15	4	1	7	Rajka	•	⌒
12822 Győr	•	=	14	3	1	8	Kapuvár	•	
825 Pápa	•	=	15	1	1	7	Bábolna	•	
805 Sopron	•		14	3	2		Komárom	•	≡
812 Szombathely	•		16	2	1	7	Káld	–	≡
910 Szentgotthárd	•	=	15	2	1	8	Sopronhorp.	•	
915 Zalaegerszeg	•		15	3	1	8	Körmend	•	⌒
Lenti	•		15	5	3		Letenye	•	
925 Nagykanizsa	•		15	7	6	6	Sümeg	•	
920 Keszthely	•		15	6	5	7	Zirc	•	
Tihany	•	⌒	16	7	5		Kisbér	•	≡
935 Siófok	•		16	8	7	8	Mór	•	≡
942 Pécs	•		15	8	6	6	Alcsút	•	≡
Misinatető (534 m)	•		14	6	3	5	Esztergom	•	≡
Siklós	•	⌒	16	9	8		Dobogókő	•	
Farkasgyepű (400 m)	•	⌒	14	4	4		Fonyód	•	
Veszprém	•	⌒	15	5	4		Tab	•	
Tatabánya	•	⌒	14	2	1		Sárbogárd	•	
843 Budapest (Lőrinc)	•	=	15	4	2	8	Lengyel	•	
840 Budapest OMI	•		16	6	3	9	Nagykónyi	•	≡
Budapest (Szabadságh., 474 m)	•		14	5	2	9	Marcali	•	
Martonvásár	•		15	4	3	9	Somogyszob	•	
Székesfehérvár	•	=	16	4	2		Kaposvár	•	
Dunaújváros	•		16	8	8		Bares	•	⌒
Szekszárd	•		17	8	8		Szigetvár	•	⌒
Mohács	•		16	9	7		Bácsalmás	•	
960 Baja	•	=	16	8	7	8	Kiskunhalas	•	
Kalocsa	•		17	7	6		Izsák	•	
Cegléd	•	=	17	4	-1	9	Kunsztmiklós	•	
860 Szolnok	•		17	5	2	9	Őrkény	•	
970 Kecskemét	•		17	6	0	8	Nagykáta	•	
Kiskunfélegyháza	•		17	6	4		Jászapáti	•	⌒
982 Szeged	•	=	17	6	5	9	Tiszakécske	•	
Mezőhegyes	•	⌒	16	6	4	8	Monor	•	
Orosháza	•		17	7	3	9	Kistelek	•	
990 Békéscsaba	•		16	3	2	9	Makó	•	
Túrkeve	•		17	4	2	8	Szentes	•	
Berettyóújfalu	•	⌒	16	4	2		Szarvas	•	
882 Debrecen	•	=	16	3	1	10	Szeghalom	•	⌒
892 Nyíregyháza	•	=	16	4	-1	6	Körösszakál	•	
Kisvárda	•	⌒	14	4	2	4	Tiszaroff	•	
Mátészalka	•		13	4	4		Poroszló	•	≡
Tiszabecs	•		15	4	2		Karcag	•	≡
Vác	•	⌒	16	2	1		Hortobágy	•	–
Gödöllő	•		14	4	2	9	Polgár	•	≡
Lőrinci	•	=	16	2	-1		Hajdúdorog	•	
Gyöngyös	•		17	2	1	10	Nyírlugos	•	
Balassagyarmat	•	=	15	1	1		Csenger	•	
755 Salgótarján	•	=	14	–	–		Vásárosnamény	•	⌒
Galyatető (932 m)	•		11	1	0		Záhony	•	≡
851 Kékestető (1000 m)	•		9	0	0	9	Királyrét	•	
Kompolt	•		16	4	2	10	Romhány	•	≡
Eger	ny		16	2	-1	10	Borsodnádasd	–	
Putnok	•	=	16	4	3		Jósvafő	•	
Lillafüred	•		14	2	0		Szendrőlád	•	≡
772 Miskolc	•	=	15	3	2	8	Hidasnémeti	•	
Füged	•	⌒	15	3	2		Tokaj	•	⌒
Sárospatak	•		14	4	2	4	Szentendre	•	

Nagyhörcsög.

Homokszentgyörgy

Vámosmikola

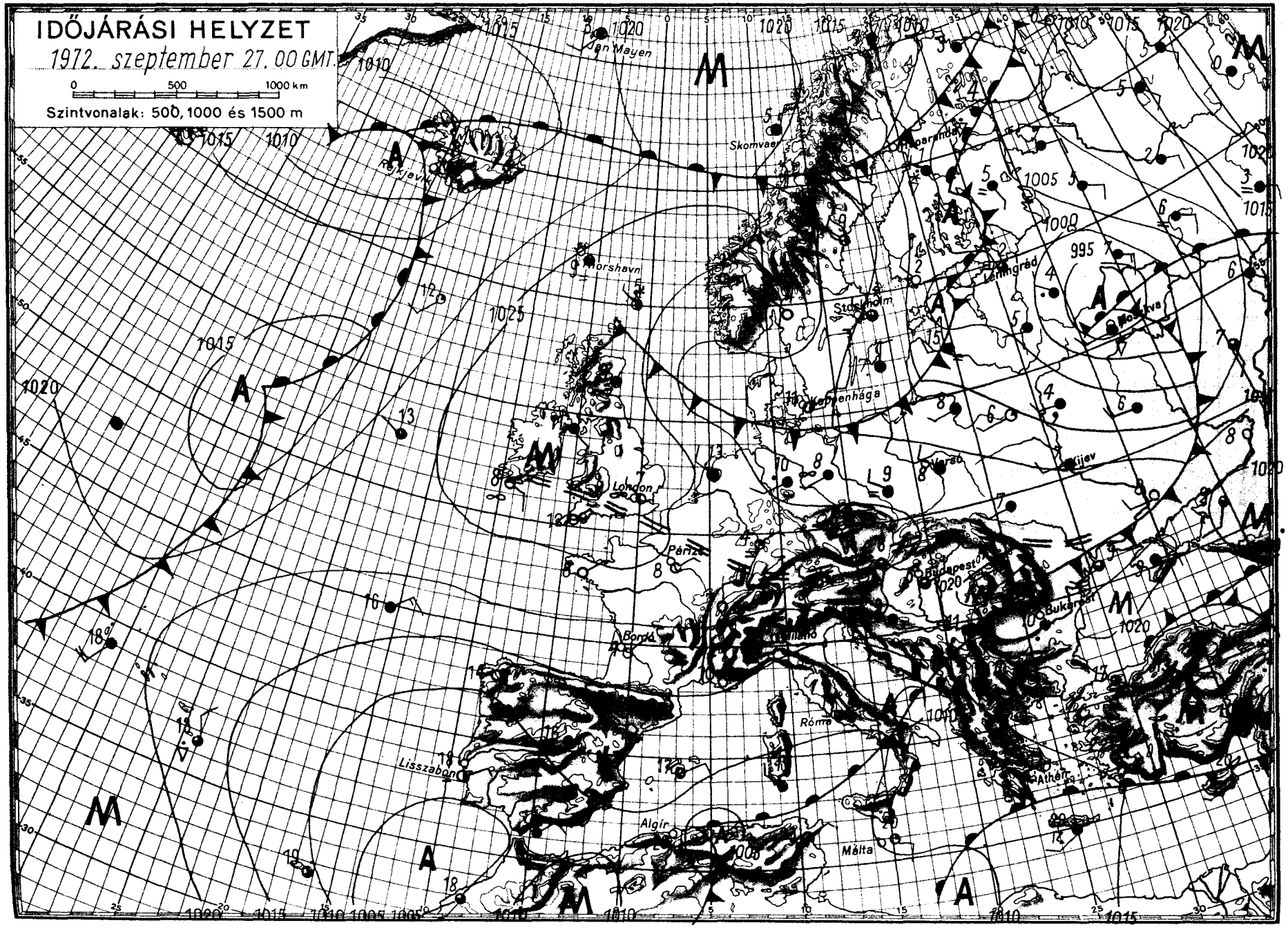

OFFSET: NYOMDA, BUDAPEST

IDŐJÁRÁSI NAPIJELENTÉS

ЕЖЕДНЕВНЫЙ МЕТЕОРОЛОГИЧЕСКИЙ БЮЛЛЕТЕНЬ • DAILY WEATHER REPORT
BULLETIN QUOTIDIEN DE TEMPS • TÄGLICHER WETTERBERICHT

KIADJA: ORSZÁGOS METEOROLÓGIAI SZOLGÁLAT
Készíti: Központi Előrejelző Intézet Előrejelző Osztálya — Megrendelhető: Budapest, II., Kitaibel Pál u. 1.
Telefon: 353-500, Előrejelző Osztály: 150-410 — Megjelenik naponként — Évi előfizetési díja: 720,— Ft
Kiadásért felel: az OMSZ elnöke — Szerkesztésért felel: a KEI igazgatója

85. évfolyam 272. szám • Budapest • 1972. szeptember 28. csütörtök

Az időjárási helyzet ma reggel és a várható időjárás:

A középpontjával a Brit-szigetek fölött elhelyezkedő magas nyomású légköri képződmény hatására Nyugat-Európában és az Ibériai-félszigeten általában kevés a felhő, a reggeli ködök feloszlása után száraz az idő. Európa középső részei fölé viszont Finnországon keresztül, a sarkvidékről származó hideg levegő egymást követő hullámai érkeznek. A hideg levegő átvonulását szélerősödés, futó esők, hózáporok és hőmérsékletcsökkenés kiséri. Az ujabb hideg levegő első hulláma reggelre elérte a Kárpátok hegyvonulatát. Igy időjárásunkat holnap estig ez a levegő határozza meg.

Hazánkban szerdán változóan felhős ég mellett általában 3, 7 órán keresztül sütött a nap. A hőmérséklet csucsértéke 14, 19 fok között alakult. Néhány helyen esett az eső. A ma reggel 7 óráig lehullott eső mennyisége azonban sehol sem haladta meg a 3 mm-t. Hajnalra szeszélyes területi eloszlásban 1, 8 fokra hült le a levegő. Délelőtt egy-két helyen derült, máshol viszont erősen felhős volt az ég. A nyugati megyékben esett az eső. Az északi szél többfelé megerősödött. A hőmérséklet 11 órára 9, 15 fokig emelkedett.

Ma 12 órakor Budapesten a hőmérséklet 14 fok volt, a tengerszintre átszámitott légnyomás 762 mm, nem változik.

Várható időjárás péntek estig:

Felhőátvonulások futó esőkkel, a magasabb hegyeken hózáporokkal. Mérsékelt, napközben megélénkülő, elsősorban a Dunántulon megerősödő északi szél. Hideg idő.
Várható legalacsonyabb éjszakai hőmérséklet: 0, +5,
legmagasabb nappali hőmérséklet pénteken: 9, 14 fok között.

Kerényi Nárcisz s.k.

TÁVOLABBI KILÁTÁSOK KEDD REGGELIG:

Megerősödő északi, északnyugati széllel hideg idő. Főként az ország keleti felében esők. Legalacsonyabb hajnali hőmérsékletek 0, +6 fok között. Legmagasabb nappali hőmérsékletek 10-16 fok között. Jelentős mennyiségü /legalább 5 mm/ csapadék az ország területének 40 százalékán várható.

TÁVELŐREJELZŐ OSZTÁLY

A hőmérséklet napi középértéke és eltérése a 100 évi átlagtól /Budapesten/:

1972. IX. 27.:	11,4 C°	-3,2 C°

1871 óta ezen a napon Budapesten előfordult:

legmagasabb hőmérséklet	30,9 C° /1942/,
legalacsonyabb hőmérséklet	1,7 C° /1887/.

72.0524.

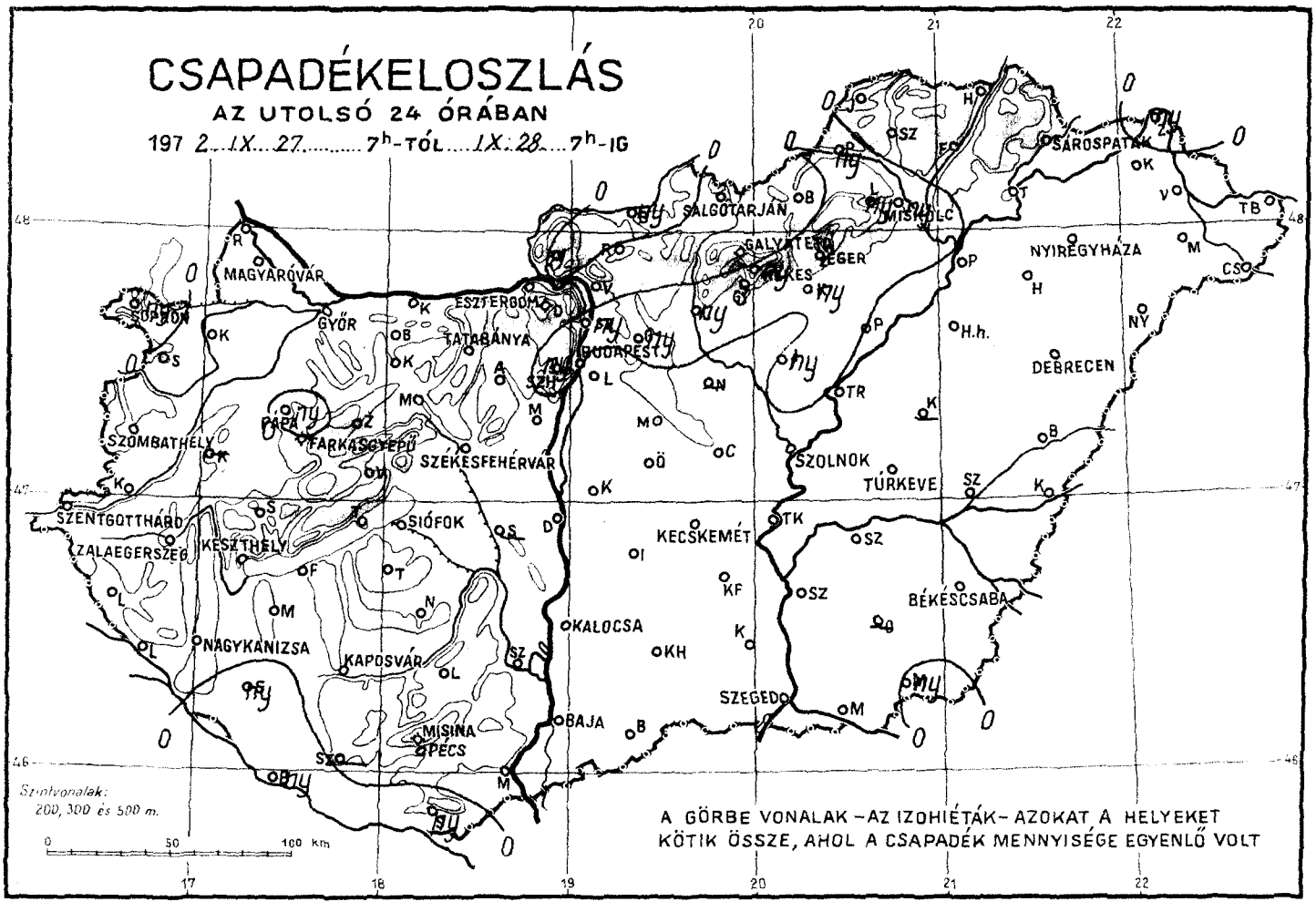
CSAPADÉKELOSZLÁS
AZ UTOLSÓ 24 ÓRÁBAN
197 2. IX. 27. 7h-TÓL IX. 28. 7h-IG
SALGÓTARJÁN
SÁROSPATAK
MISKOLC
GALYATETŐ
EGER
NYÍREGYHÁZA
MAGYARÓVÁR
ESZTERGOM
GYŐR
TATABÁNYA
BUDAPEST
DEBRECEN
SZOMBATHELY
PÁPA
FARKASGYEPŰ
SZÉKESFEHÉRVÁR
SZOLNOK
TÚRKEVE
SZENTGOTTHÁRD
SIÓFOK
ZALAEGERSZEG
KESZTHELY
KECSKEMÉT
BÉKÉSCSABA
KALOCSA
NAGYKANIZSA
KAPOSVÁR
SZEGED
MISINA
PÉCS
BAJA
Szintvonalak:
200, 300 és 500 m.
0 50 100 km
A GÖRBE VONALAK – AZ IZOHIÉTÁK – AZOKAT A HELYEKET
KÖTIK ÖSSZE, AHOL A CSAPADÉK MENNYISÉGE EGYENLŐ VOLT

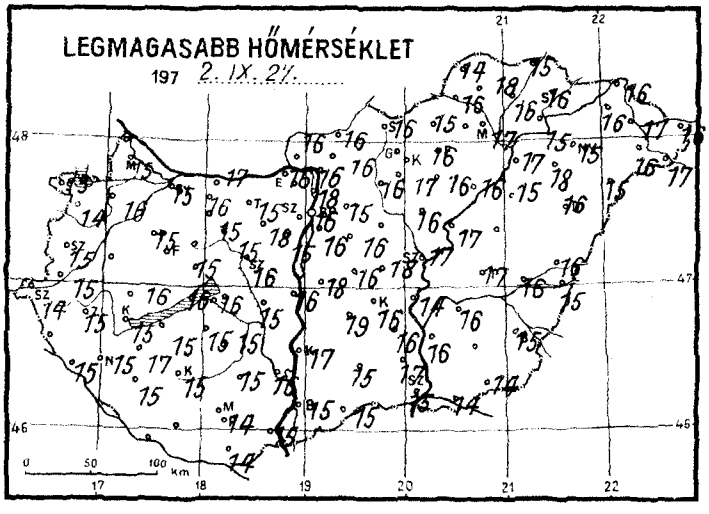
LEGMAGASABB HŐMÉRSÉKLET
197 2. IX. 27.
0 50 100 km

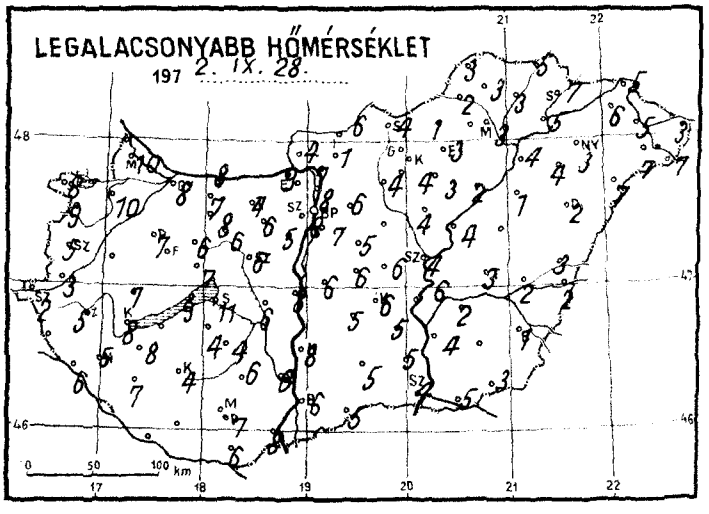
LEGALACSONYABB HŐMÉRSÉKLET
197 2. IX. 28.
0 50 100 km

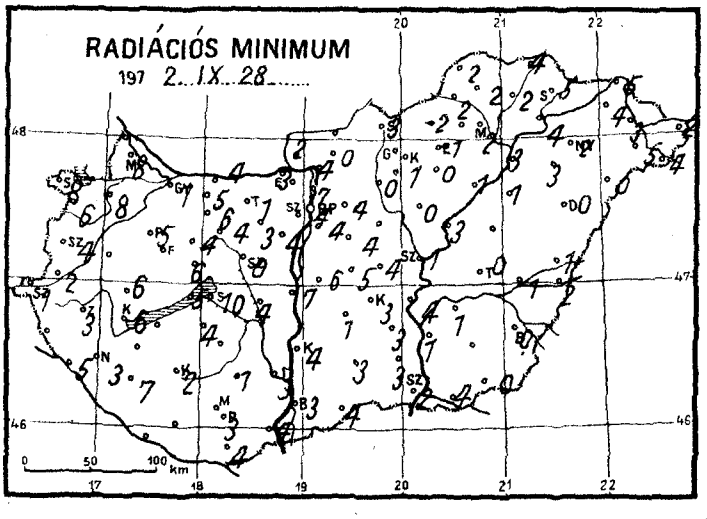
RADIÁCIÓS MINIMUM
197 2. IX. 28.
0 50 100 km

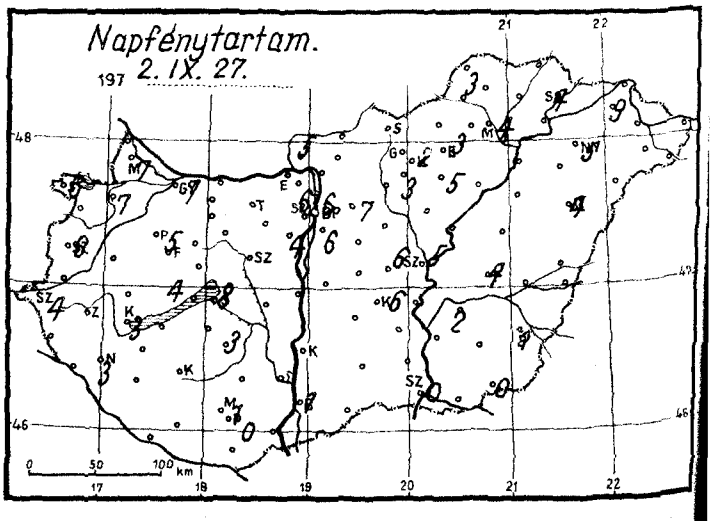
Napfénytartam.
197 2. IX. 27.
0 50 100 km

1972. szeptember 16.

28. napcsütörtök

	Az utolsó 24 óra adatai						24 órai csapadék mm		
	Csapadék (mm)		Hőmérsékleti szélsőségek tegnapi nappali max.	éjszakai min.	min. 5 cm-en	Napsütés (óra) tegnap			
Mosonmagyaróvár	•		15	10	8	7	Rajka	•	
12822 Győr	•		15	8	8	7	Kapuvár	•	
825 Pápa	ny	▽	15	7	5	5	Bábolna	•	
805 Sopron	ny	▽	15	8	8	6	Komárom	•	
812 Szombathely	•		15	5	4	6	Káld	•	
910 Szentgotthárd	•	=	14	2	1	4	Sopronhorp.	•	
915 Zalaegerszeg	•		15	5	3		Körmend	•	⌓
Lenti	–						Letenye	•	
925 Nagykanizsa	•		15	5	3	3	Sümeg	•	
920 Keszthely	•		15	8	6	3	Zirc	•	
Tihany	•		16	9	5		Kisbér	•	
935 Siófok	•		16	11	10	8	Mór	•	⌓
942 Pécs	•		14	7	3	0	Alcsút	•	⌓
Misinatető (534 m)	•		12	6	3	1	Esztergom	•	≡
Siklós	ny		14	6	4		Dobogókő	•	≡
Farkasgyepű (400 m)	•	⌓	14	6	5		Fonyód	•	
Veszprém	•		15	7	6		Tab	•	
Tatabánya	•	⌓	15	4	1		Sárbogárd	•	
843 Budapest (Lőrinc)	•		16	7	4	6	Lengyel	•	
840 Budapest OMI	•		16	8	4	6	Nagykónyi	•	
Budapest (Szabadságh., 474 m)	ny		14	6	4	6	Marcali	•	⌓
Martonvásár	•		15	5	4	4	Somogyszob	ny	
Székesfehérvár	•		16	6	0		Kaposvár	•	
Dunaújváros	•		16	8	7		Barcs	•	⌓
Szekszárd	•		16	8	3		Szigetvár	–	
Mohács	•		15	8	4		Bácsalmás	•	
960 Baja	•		15	6	3	1	Kiskunhalas	•	⌓
Kalocsa	•		17	6	4		Izsák	•	
Cegléd	•	⌓	18	6	4	6	Kunsztmiklós	•	
860 Szolnok	•	=	17	4	1	5	Örkény	•	
970 Kecskemét	•	=	16	6	3	6	Nagykáta	–	
Kiskunfélegyháza	•		16	5	3		Jászapáti	ny	⌊
982 Szeged	•	=	15	4	2	0	Tiszakécske	•	
Mezőhegyes	ny	=	14	3	0	0	Monor	•	
Orosháza	–						Kistelek	•	
990 Békéscsaba	•	≡	15	1	0	1	Makó	•	
Túrkeve	•		17	3	0	4	Szentes	•	
Berettyóújfalu	•	≡	16	3	1		Szarvas	•	
880 Debrecen	•	=	16	2	0	4	Szeghalom	•	
892 Nyíregyháza	•	=	15	3	2	5	Körösszakál	•	⌓
Kisvárda	•	⌓	16	6	4	9	Tiszaroff	•	
Mátészalka	•		16	7	5		Poroszló	•	
Tiszabecs	•		16	3	2		Karcag	•	⌓
Vác	•	⌓	16	7	4		Hortobágy	–	
Gödöllő	ny		15	6	4	7	Polgár	•	
Lőrinci	ny		16	4	0		Hajdúdorog	•	
Gyöngyös	3	▽	17	4	1	3	Nyírlugos	•	
Balassagyarmat	ny	▽	16	6			Csenger	•	⌓
755 Salgótarján	•		16	3	–		Vásárosnamény	•	
Galyatető (932 m)	•	⌓	12	2	0		Záhony	•	⌓
851 Kékestető (1000 m)	ny	▽	8	3	2	2	Királyrét	ny	
Kompolt	ny		16	3	0	5	Romhány	•	
Eger	2		16	3	1	3	Borsodnádasd	•	⌊
Putnok	ny		16	2	2		Jósvafő	•	
Lillafüred	ny		16	3	1		Szendrőlád	•	=
772 Miskolc	ny	▽	17	3	2	4	Hidasnémeti	•	
Füged	•	⌓	16	3	2		Tokaj	•	
Sárospatak	•	⌓	16	7	5	4	Szentendre	ny	

N. Horesbgp.

Homokszigy.

Vámosmikola

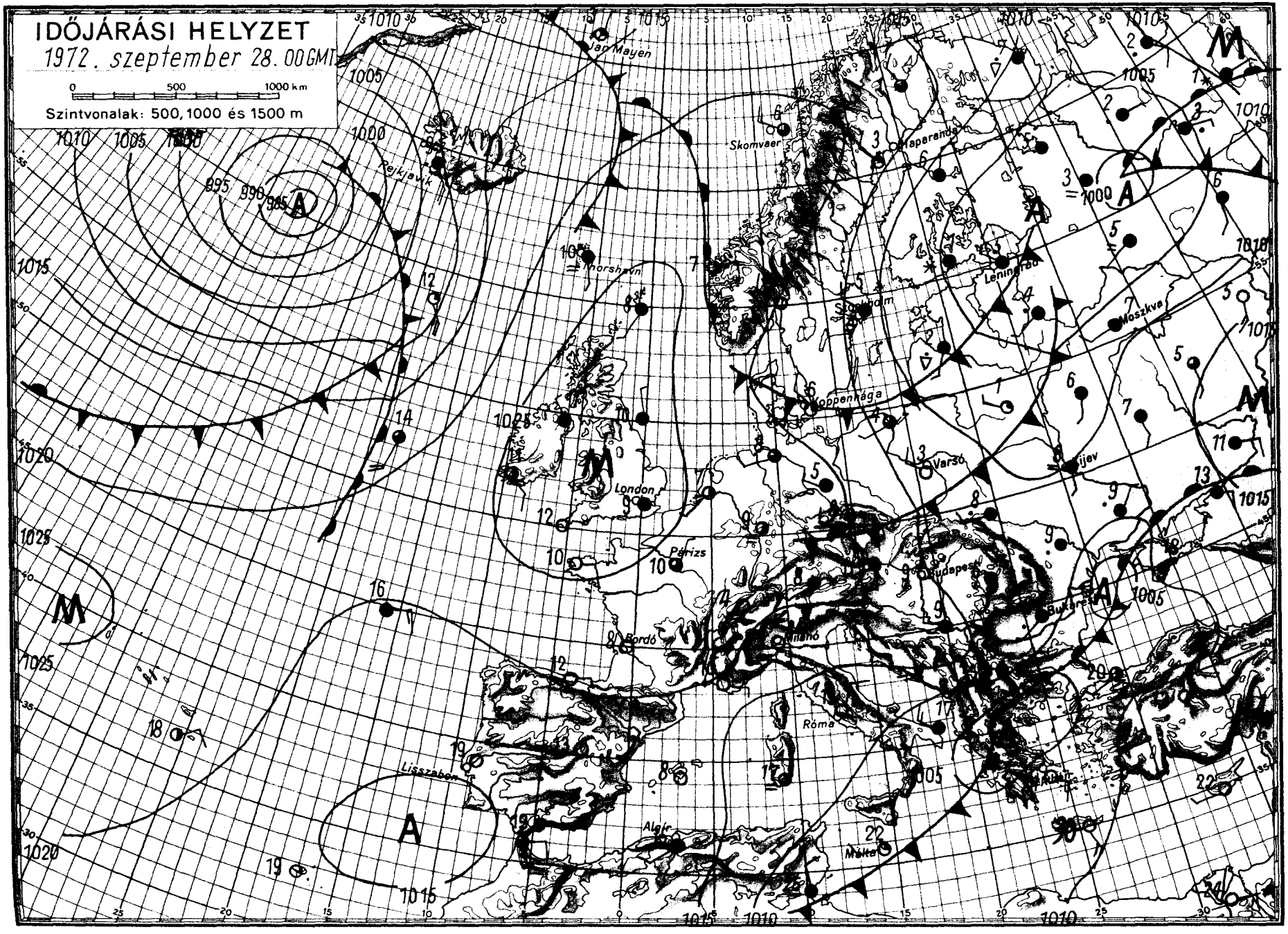

OFFSET: NYOMDA, BUDAPEST

IDŐJÁRÁSI NAPIJELENTÉS

ЕЖЕДНЕВНЫЙ МЕТЕОРОЛОГИЧЕСКИЙ БЮЛЛЕТЕНЬ • DAILY WEATHER REPORT
BULLETIN QUOTIDIEN DE TEMPS • TÄGLICHER WETTERBERICHT

KIADJA: ORSZÁGOS METEOROLÓGIAI SZOLGÁLAT
Készíti: Központi Előrejelző Intézet Előrejelző Osztálya — Megrendelhető: Budapest, II., Kitaibel Pál u. 1.
Telefon: 353-500, Előrejelző Osztály: 150-410 — Megjelenik naponként — Évi előfizetési díja: 720,— Ft
Kiadásért felel: az OMSZ elnöke — Szerkesztésért felel: a KEI igazgatója

85. évfolyam 273. szám + Budapest + 1972. szeptember 29. péntek

Az időjárási helyzet ma reggel és a várható időjárás:

A Skandináv-félszigeten, szárazföldünk nyugati és délnyugati részein nyugalomba jutott a hideg levegő, igy általában napos, a hajnali és reggeli ködöktől eltekintve száraz, de az évszakhoz képest még mindig hideg az idő. A Balti-tenger térségén, Lengyelországon és Ukrajnán át ugyanakkor továbbra is hideg, sarkvidéki származásu levegő áramlik Európa délkeleti része fölé. Hatására a Szovjetunió európai területének nyugati felén és északi részén szeles, csaknem téli az idő, többfelé futó esők, hózáporok vannak. A Volga vidékén kiterjedt esőzéseket okoz a sarkvidéki és a Kaukázus irányából áramló meleg, szubtrópusi eredetü levegő keveredése. Az utolsó 24 órában a Kárpát-medencében is megkezdődött a hideg levegő nyugalomba jutása és ez a folyamat határozza meg az időjárást a következő 36 órában is.

Hazánkban csütörtökön felhőátvonulások voltak, a nyugati és a keleti megyékben csak 1-5, az ország középső részein 6-10 órán át sütött a nap. A nappali hőmérséklet mélyen az évszaknak megfelelő alatt maradt, legmagasabb értéke a felhősebb helyeken 12-14, a napos területeken is csak 14-18 fok között alakult ki, Napközben a keleti megyékben voltak futó esők, záporok. Péntekre virradó éjszaka nyugaton növekedett meg a felhőzet és hullott kisebb eső, ezért itt az éjszakai lehülés is gyengébb volt, hajnalra csak +2, +6 fokig süllyedt a hőmérséklet. Az ország többi részén, ahol derült volt az égbolt általában -3, +2 fokig hült le a levegő. A csütörtök reggel 7 órától péntek reggel 7 óráig lehullott csapadék mennyisége sehol sem haladta meg a 3 mm-t. Ma délelőtt a nyugati határvidéken felhős, máshol napos, de az évszakhoz képest országszerte hüvös idő volt, 11 órára csak 11-13 fokig emelkedett a hőmérséklet. Esőt már sehonnan sem jelentettek.

Ma 12 órakor Budapesten a hőmérséklet 12 fok, a tengerszintre átszámitott légnyomás 766 mm, alig változik.

Várható időjárás szombat estig:

Kevés nappali gomolyfelhőképződés, legfeljebb néhány helyen jelentéktelen futó záporral. Éjszaka gyenge, napközben kissé megélénkülő, változó irányu szél. Hideg éjszaka, a legalacsonyabb éjszakai hőmérséklet -2, +3 fok között lesz. A nappali felmelegedés kissé erősödik, várható legmagasabb nappali hőmérséklet szombaton 15 fok körül.

Vissy Károly s.k.

A hőmérséklet napi középértéke és eltérése a 100 évi átlagtól /Budapesten/:

1972. IX. 28.: 10,8 C° -3,8 C°

1871 óta ezen a napon Budapesten előfordult:

legmagasabb hőmérséklet 30,6 C° /1932/,
legalacsonyabb hőmérséklet 3,1 C° /1906/.

72.0525.

CSAPADÉKELOSZLÁS

AZ UTOLSÓ 24 ÓRÁBAN

197 2. IX. 28. 7h-TÓL IX. 29. 7h-IG

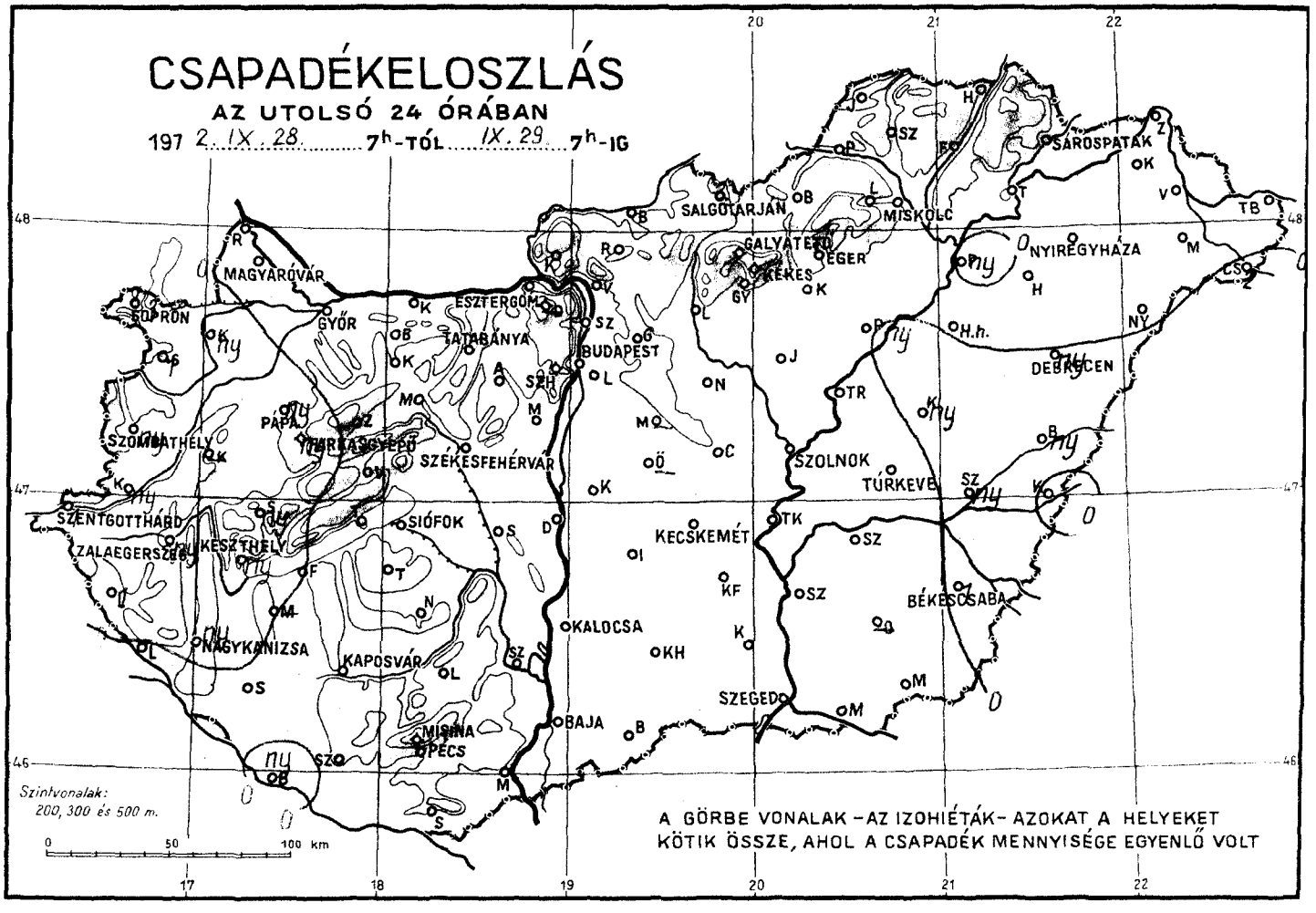

A GÖRBE VONALAK – AZ IZOHIÉTÁK – AZOKAT A HELYEKET KÖTIK ÖSSZE, AHOL A CSAPADÉK MENNYISÉGE EGYENLŐ VOLT

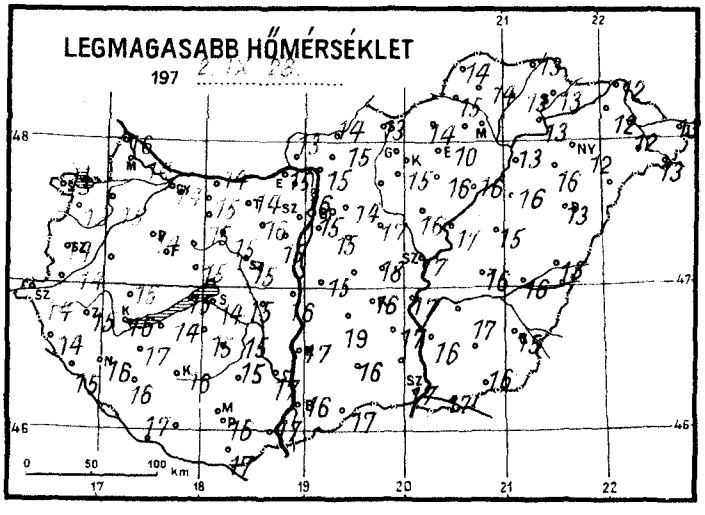

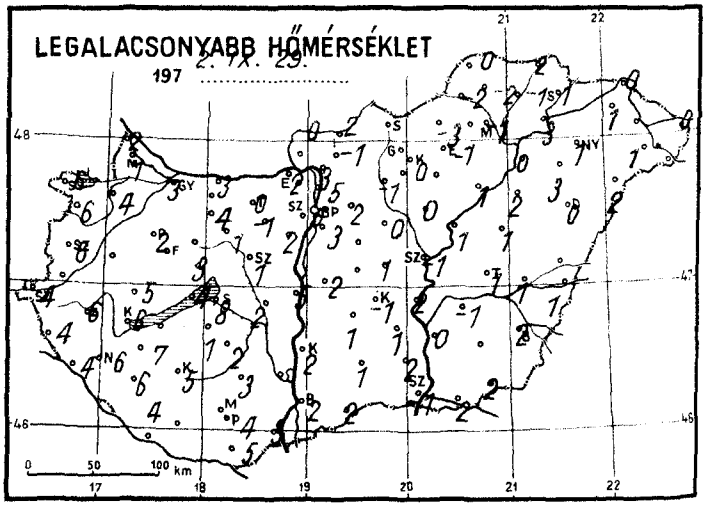

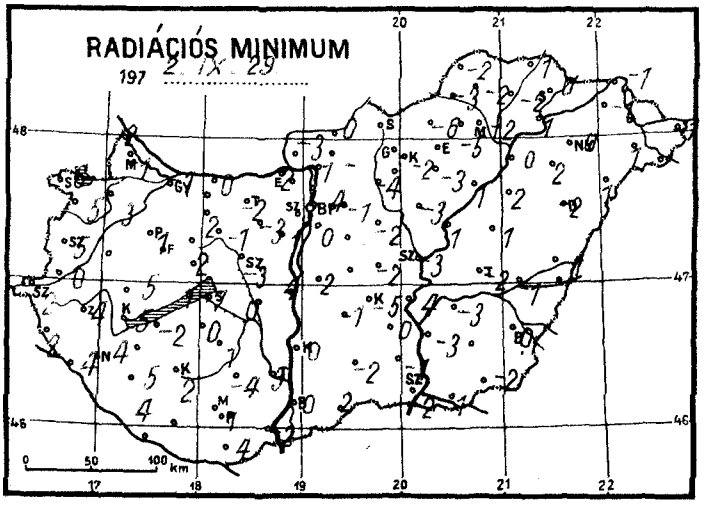

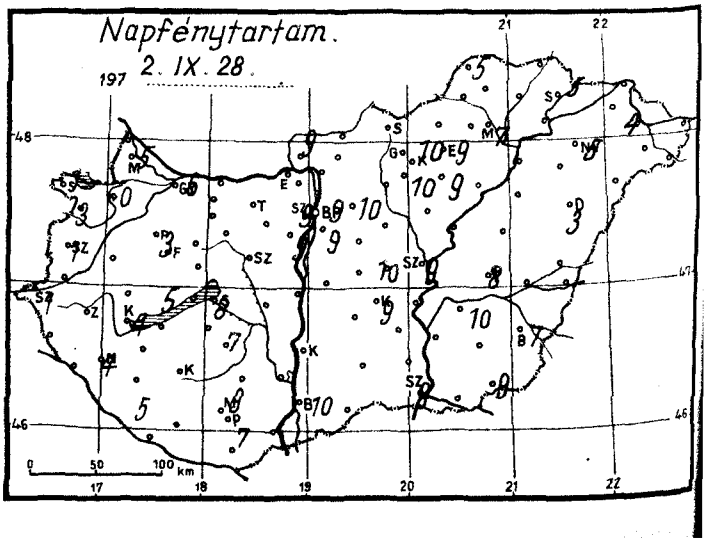

1972. szeptember

29. nap ...péntek.....

	Az utolsó 24 óra adatai						24 órai csapadék mm		
	Csapadék (mm)		Hőmérsékleti szélsőségek			Napsütés (óra) tegnap			
			tegnapi nappali max.	éjszakai min.	min. 5 cm-en				
Mosonmagyaróvár	·		14	1	-1	5	Rajka	·	
12822 Győr	·		14	3	-1	6	Kapuvár	ny	
825 Pápa	ny		14	2	1	3	Bábolna	·	
805 Sopron	3		13	6	6	1	Komárom	·	
812 Szombathely	ny		14	6	5	1	Káld	–	
910 Szentgotthárd	1		14	4	2	1	Sopronhorp.	1	
915 Zalaegerszeg	ny		15	6	4		Körmend	ny	,
Lenti	1		14	4	2		Letenye	·	
925 Nagykanizsa	ny		16	6	4	4	Sümeg	ny	
920 Keszthely	ny		16	6	5	4	Zirc	·	⌐
Tihany	·		15	4	1		Kisbér	·	
935 Siófok	·		14	8	7	8	Mór	·	
942 Pécs	·		16	4	1	7	Alcsút	·	⌐
Misinatető (534 m)	·		13	4	1	9	Esztergom	·	
Siklós	·	⌐	17	5	4		Dobogókő	–	
Farkasgyepű (400 m)	ny		13	2	2		Fonyód	·	
Veszprém	·	⌐	15	3	2		Tab	·	
Tatabánya	·	⌐	14	0	-2		Nagyatád	·	
843 Budapest (Lőrinc)	·		15	3	0	9	Lengyel	·	
840 Budapest OMI	·		15	5	3	9	Nagykónyi	·	⌐
Budapest (Szabadságh., 474 m)	·		12	3	0	9	Marcali	·	
Martonvásár	·		15	2	1	9	Somogyszob	·	
Székesfehérvár	·	⌐	15	1	-3		Kaposvár	·	⌐
Dunaújváros	·		16	5	4		Homokszentgyörgy	ny	,
Szekszárd	·	⌐	17	7	3		Szigetvár	·	
Mohács	·	=	17	3	-2		Bácsalmás	·	⌐
960 Baja	·		16	2	0	10	Kiskunhalas	·	⌐
Kalocsa	·		17	2	0		Izsák	·	
Cegléd	·		18	1	-2	10	Kunsztmiklós	·	
860 Szolnok	·	=	17	-1	-3	9	Örkény	–	
970 Kecskemét	·		16	-1	-5	9	Nagykáta	·	
Kiskunfélegyháza	·	⌐	17	1	0		Jászapáti	·	⌐
982 Szeged	·	=	17	-1	-2	9	Tiszakécske	·	
Mezőhegyes	·		16	2	-2	9	Monor	–	
Orosháza	–						Kistelek	·	
990 Békéscsaba	1	▽	15	2	0	7	Makó	·	
Túrkeve	·		16	1	-2	8	Szentes	·	
Berettyóújfalu	ny	⌐	13	4	-1		Szarvas	·	
886 Debrecen	ny	▽ =	13	0	-2	3	Szeghalom	ny	▽
892 Nyíregyháza	·		12	1	0	5	Körösszakál	·	
Kisvárda	·		12	1	-1	4	Tiszaroff	·	
Mátészalka	·		–	1	1		Poroszló	ny	
Tiszabecs	·		13	0	-1		Karcag	ny	
Vác	·	⌐	15	3	1		Hortobágy	·	
Gödöllő	·		14	2	-1	10	Polgár	ny	,
Lőrinci	·	⌐	–	-1	-4		Hajdúdorog	·	
Gyöngyös	·		15	0	-2	10	Nyírlugos	·	⌐
Balassagyarmat	·	⌐	14	2	0		Csenger	2	⌐
755 Salgótarján	·		13	–	–		Vásárosnamény	·	⌐
Galyatető (932 m)	·		12	-2	–		Záhony	·	
851 Kékestető (1000 m)	·		7	-1	-2	10	Vámosmikola	·	
Kompolt	·		16	5	-3	9	Romhány	·	
Eger	·		10	-1	-5	9	Borsodnádasd	·	⌐
Putnok	·	⌐	15	-2	-3		Jósvafő	·	
Lillafüred	·		16	0	-2		Szendrőlád	·	⌐
772 Miskolc	·	=	14	-1	-2	7	Hidasnémeti	·	⌐
Füged	·	⌐	13	-1	-2		Tokaj	·	
Sárospatak	·	⌐	13	1	0	5	Szentendre	·	

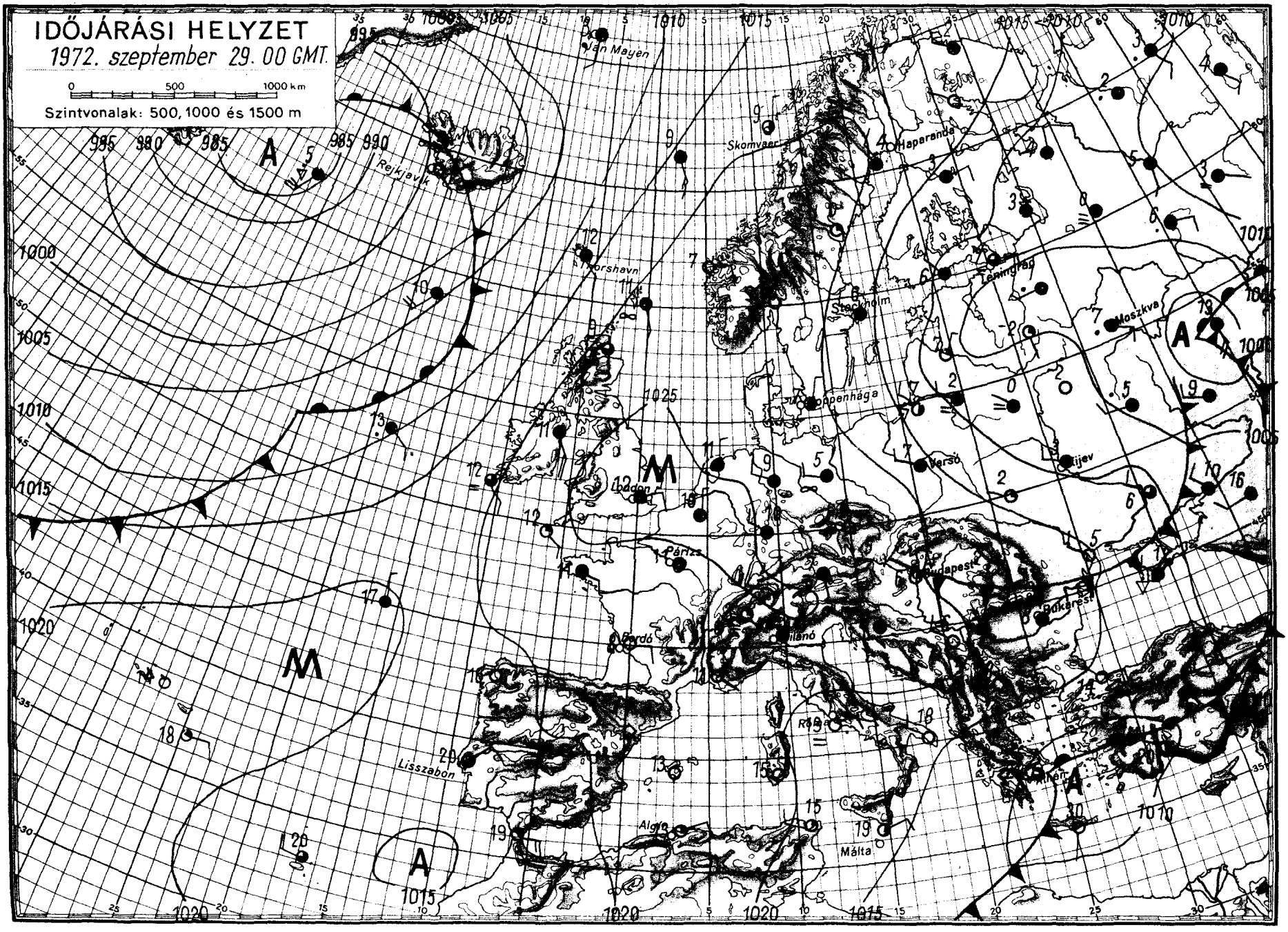

OFFSET NYOMDA, BUDAPEST

IDŐJÁRÁSI NAPIJELENTÉS

ЕЖЕДНЕВНЫЙ МЕТЕОРОЛОГИЧЕСКИЙ БЮЛЛЕТЕНЬ • DAILY WEATHER REPORT
BULLETIN QUOTIDIEN DE TEMPS • TÄGLICHER WETTERBERICHT

KIADJA: ORSZÁGOS METEOROLÓGIAI SZOLGÁLAT
Készíti: Központi Előrejelző Intézet Előrejelző Osztálya — Megrendelhető: Budapest, II., Kitaibel Pál u. 1.
Telefon: 353-500, Előrejelző Osztály: 150-410 — Megjelenik naponként — Évi előfizetési díja: 720,— Ft
Kiadásért felel: az OMSZ elnöke — Szerkesztésért felel: a KEI igazgatója

85. évfolyam 274. szám + Budapest + 1972. szeptember 30. szombat

Az időjárási helyzet ma reggel és a várható időjárás:

Európa nagy részén folytatódik az évszakhoz képest hűvös időjárás. A legmagasabb nappali hőmérséklet pénteken 3, 9 fokkal volt alacsonyabb az elmult 10 év átlagánál. A Skandináv-félszigeten, Nyugat-, Közép- és Dél-Európa nagy részén a leszálló légmozgások hatására változóan felhős, a reggeli órákban helyenként ködös, napközben általában száraz az idő. A Szovjetunió európai területén és Lengyelországban erősen felhős az ég, többfelé esik az eső, Moszkva környékén a havas eső, hó. A következő 36 óra folyamán a Kárpát-medence időjárását még mindig a hideg levegő határozza meg.

Hazánkban pénteken a nyugati megyékben erősen, máshol gyengén volt felhős az ég. Az erősen felhős országrészben csak 1, 4, az ország többi részén 5, 11 órán át sütött a nap. A nyugati és az északkeleti megyék néhány helyén jelentéktelen mennyiségü eső esett. A hőmérséklet napközben 12, 16 fokig emelkedett. Szombat hajnalra a felhősebb helyeken csak 5, 8, máshol 0, 5 fokig hült le a levegő. Ma délelőtt változóan felhős, száraz idő volt. A hőmérséklet 11 órakor az ország területén 9, 12 fok között váltakozott.

Ma 12 órakor Budapesten a hőmérséklet 12 fok, a tengerszintre átszámitott légnyomás 768 mm, nem változik.

Várható időjárás vasárnap estig:

Időnként megnövekedő felhőzet, legfeljebb egy-két helyen kevés esővel.
Éjszaka gyenge, napközben kissé élénkebb változó irányu szél.
A hajnali és a reggeli órákban párásodás, néhány helyen köd.
Hűvös marad az idő.
Várható legalacsonyabb éjszakai hőmérséklet: általában -1, +4 fok között,
a felhősebb helyeken 5 fok közelében,
legmagasabb nappali hőmérséklet vasárnap: 12, 16 fok között.

Vadkerti Ferenc s.k.

A hőmérséklet napi középértéke és eltérése a 100 évi átlagtól /Budapesten/:

1972. IX. 29.: 9,7 C° -4,8 C°

1871 óta ezen a napon Budapesten előfordult:

legmagasabb hőmérséklet 29,7 C° /1917/,
legalacsonyabb hőmérséklet 1,5 C° /1921/.

72.0528.

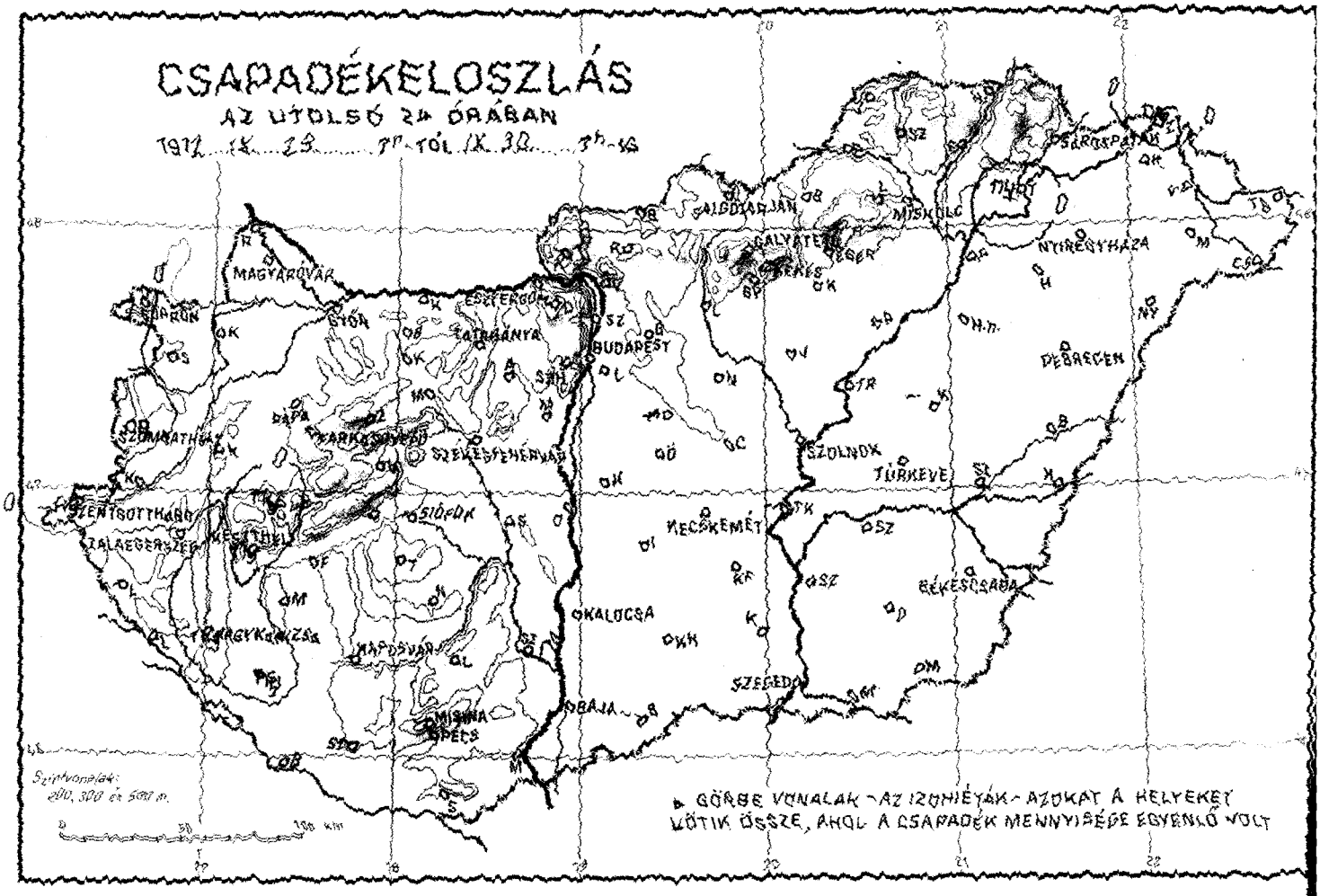
CSAPADÉKELOSZLÁS
AZ UTOLSÓ 24 ÓRÁBAN
1972. IX. 29. 7h-TÓL IX. 30. 7h-IG
MAGYARÓVÁR
GYŐR
ESZTERGOM
TATABÁNYA
BUDAPEST
SZOMBATHELY
KARKASOVÉSZ
SZÉKESFEHÉRVÁR
SZENTGOTTHÁRD
ZALAEGERSZEG
KESZTHELY
SIÓFOK
KAPOSVÁR
MISINA
PÉCS
BAJA
KALOCSA
KECSKEMÉT
SZEGED
SZOLNOK
TÜRKEVE
BÉKÉSCSABA
PEBRECEN
NYIREGYHÁZA
MISKOLC
GALYATETŐ
BÉKÉS
SÁROSPATAK
Szintvonalak: 200, 300 és 500 m.
0 50 100 km
▶ GÖRBE VONALAK – AZ IZOHIÉTÁK – AZOKAT A HELYEKET KÖTIK ÖSSZE, AHOL A CSAPADÉK MENNYISÉGE EGYENLŐ VOLT

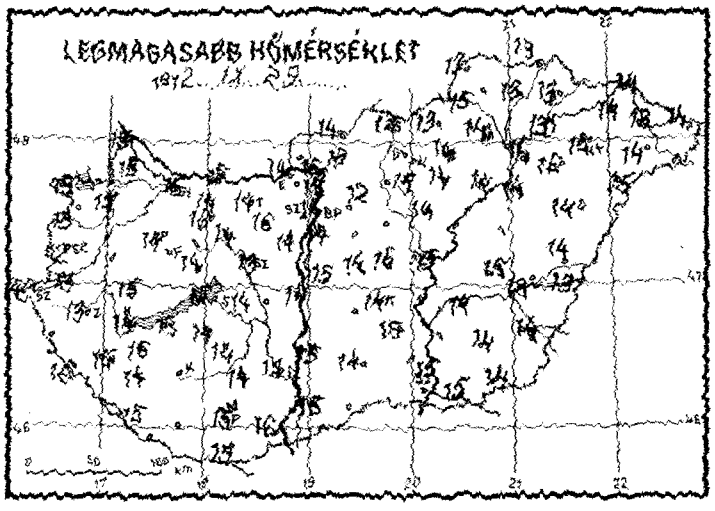
LEGMAGASABB HŐMÉRSÉKLET
1972. IX. 29.

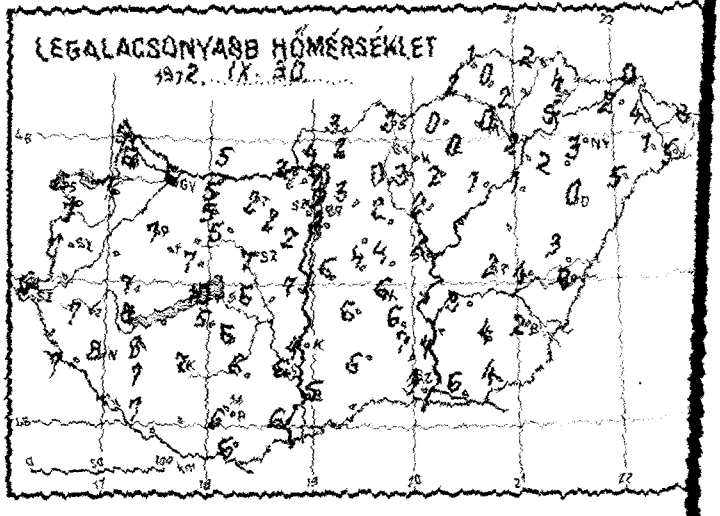
LEGALACSONYABB HŐMÉRSÉKLET
1972. IX. 30.

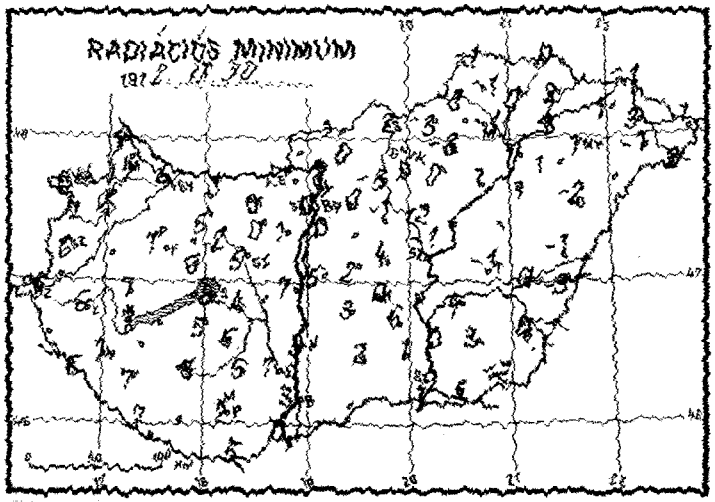
RADIÁCIÓS MINIMUM
1972. IX. 30.

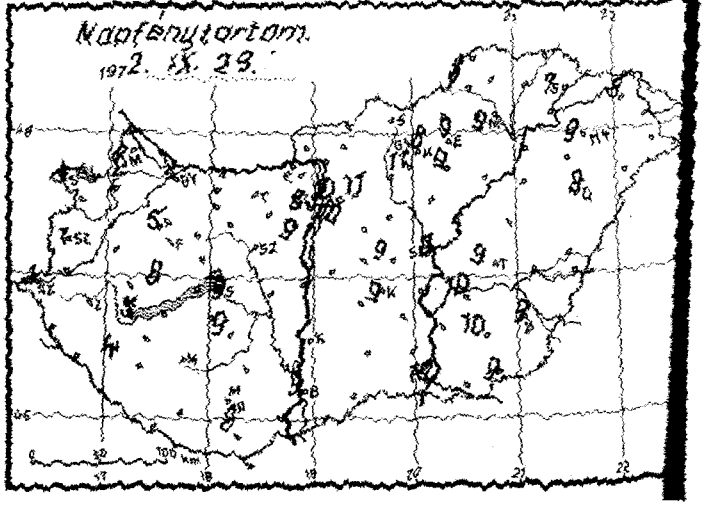
Napfénytartam.
1972. IX. 29.

1972. szeptember hó, 30. nap szombat

	Az utolsó 24 óra adatai						24 órai csapadék mm		
	Csapadék (mm)		Hőmérsékleti szélsőségek			Napsütés (óra) tegnap			
			tegnapi nappali max.	éjszakai min.	min. 5 cm-en				
Mosonmagyaróvár	2		15	6	4	8	Rajka	.	
12822 Győr	.		15	6	6	7	Kapuvár	.	
825 Pápa	.		14	7	7	5	Bábolna	.	
805 Sopron	1		13	6	6	4	Komárom	.	
812 Szombathely	ny		12	7	6	1	Káld	–	
910 Szentgotthárd	ny		14	6	5	1	Sopronhorp.	.	
915 Zalaegerszeg	.		13	7	6		Körmend	.	
Lenti	–						Letenye	.	
925 Nagykanizsa	ny		15	8	7	4	Sümeg	ny	
920 Keszthely	ny		14	8	7	5	Zirc	.	
Tihany	–						Kisbér	.	⌐
935 Siófok	.		14	10	8	9	Mór	.	⌐
942 Pécs	.		15	6	2	8	Alcsút	.	⌐
Misinatető (534 m)	–						Esztergom	.	
Siklós	.	⌐	15	6	5		Dobogókő	.	
Farkasgyepű (400 m)	.	⌐	13	6	6		Fonyód	.	
Veszprém	.		14	7	6		Tab	.	
Tatabánya	.	⌐	14	2	0		Sárbogárd	.	
843 Budapest (Lőrinc)	.		14	4	0	10	Lengyel	.	
840 Budapest OMI	.		14	5	3	10	Nagykónyi	.	⌐
Budapest (Szabadságh., 474 m)	.		12	2	2	8	Marcali	.	⌐
Martonvásár	.		14	2	1	9	Somogyszob	ny	
Székesfehérvár	.		17	7	5		Kaposvár	.	⌐
Dunaújváros	.		14	7	7		Bárse	.	⌐
Szekszárd	.		12	11	7		Szigetvár	–	
Mohács	.		16	6	1		Bácsalmás	–	
960 Baja	.		15	5	3	9	Kiskunhalas	.	
Kalocsa	.		15	4	3		Izsák	.	
Cegléd	.	=	16	4	4	9	Kunsztmiklós	.	
860 Szolnok	.	=	15	2	-1	9	Örkény	.	
970 Kecskemét	.		14	6	0	9	Nagykáta	.	=
Kiskunfélegyháza	.		15	6	6		Jászapáti	.	⌐
982 Szeged	.		15	3	1	10	Tiszakécske	–	
Mezőhegyes	.	⌐	14	4	-2	9	Monor	–	
Orosháza	.		14	4	3	10	Kistelek	.	
990 Békéscsaba	.		14	2	0	9	Makó	.	
Túrkeve	.		15	2	-1	9	Szentes	.	
Berettyóújfalu	.	⌐	14	3	-1		Szarvas	.	
880 Debrecen	.	–	14	0	-2	8	Szeghalom	.	⌐
882 Nyíregyháza	.		15	3	1	9	Körösszakál	.	
Kisvárda	.	⌐	14	2	1	5	Tiszaroff	.	
Mátészalka	.		14	1	-1		Poroszló	.	⌐
Tiszabecs	.		14	3	1		Karcag	–	
Vác	.	–	15	4	1		Hortobágy	.	
Gödöllő	.		12	3	0	11	Polgár	.	
Lőrinci	.	⌐	–	0	-3		Hajdúdorog	.	
Gyöngyös	.		15	3	0	11	Nyírlugos	.	
Balassagyarmat	.	⌐	14	3	1		Csenger	.	
755 Salgótarján	.		13	2	2		Vásárosnamény	.	⌐
Galyatető (932 m)	.		9	-1	–		Záhony	ny	⌐
851 Kékestető (1000 m)	.		5	0	-2	8	Vámosmikola	.	
Kompolt	.		14	2	0	9	Romhány	.	
Eger	.		14	0	-3	9	Borsodnádasd	.	⌐
Putnok	.		15	2	0		Jósvafő	.	
Lillafüred	.		14	0	-2		Szendrőlád	.	= ⌐
772 Miskolc	.	–	14	0	-1	9	Hidasnémeti	.	
Füged	.		13	2	0		Tokaj	ny	
Sárospatak	.	⌐	13	4	2	7	Szentendre	.	

158 817

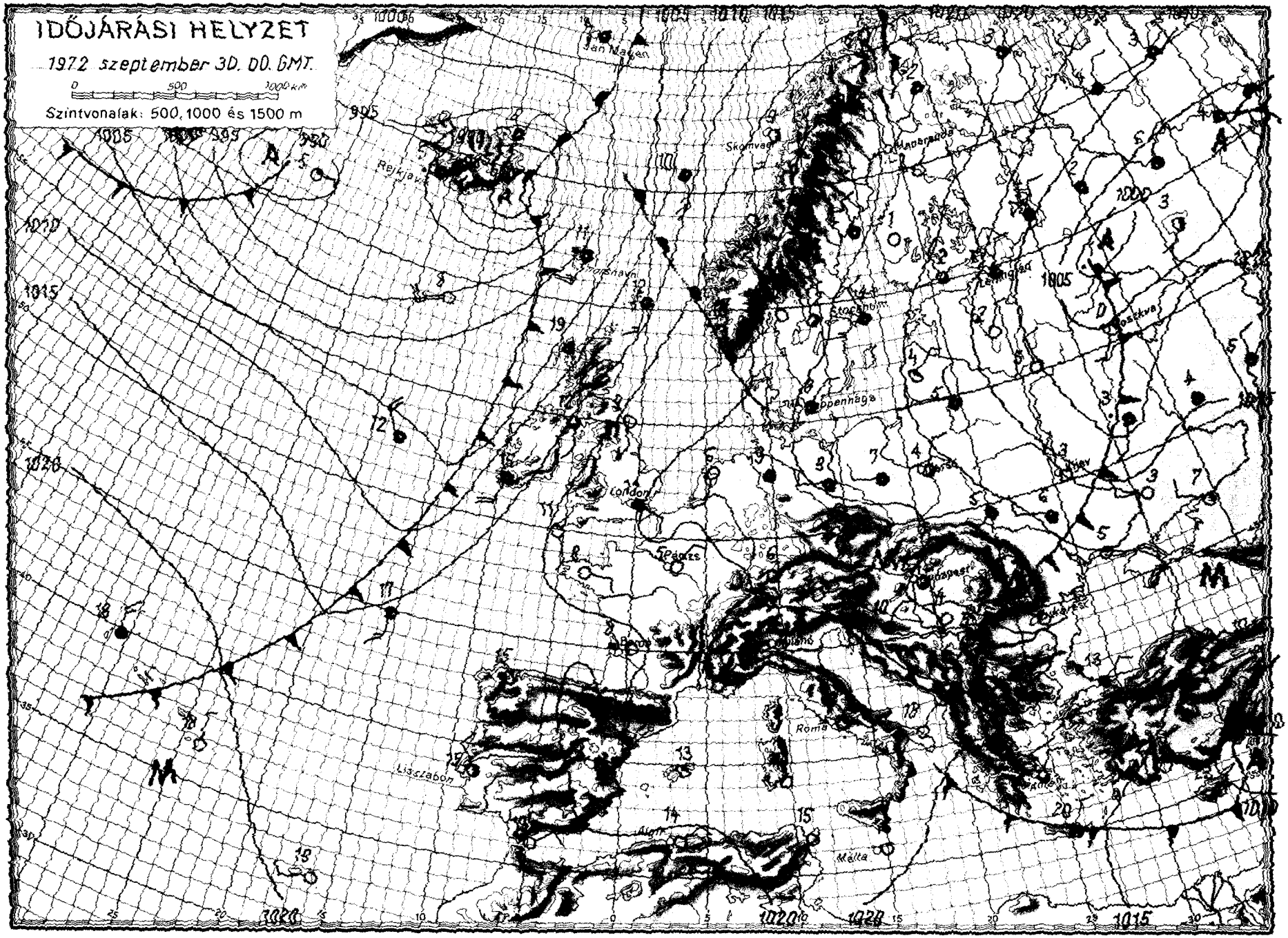
IDŐJÁRÁSI HELYZET
1972 szeptember 30. 00. GMT.
0 500 1000 km
Szintvonalak: 500, 1000 és 1500 m
Rejkjavik
Skomvaer
London
Párizs
Roma
Lisszabon
Malta
Stockholm
Moszkva
Budapest
Bucuresti
Kijev
Leningrad
Jan Mayen
1005
1010
1015
1020
995
1000