QC
989
.H9
I32

IDŐJÁRÁSI NAPJELENTÉS

U.S. Dept. of Commerce

ЕЖЕДНЕВНЫЙ МЕТЕОРОЛОГИЧЕСКИЙ БЮЛЛЕТЕНЬ • DAILY WEATHER REPORT
BULLETIN QUOTIDIEN DE TEMPS • TÄGLICHER WETTERBERICHT

104. évfolyam 91. szám + Budapest + 1991. április 1. hétfő

Az időjárási helyzet és a várható időjárás:

Észak-Európa fölött ciklonok láncolata húzódik. Hatásukra a Brit-szigeteken, a Skandináv-félsziget térségében, valamint a Kelet-Európai-síkság térségében gyakran felhős, csapadékos az idő. A Kárpát-medence térségében gyenge, magas légnyomású öv húzódik. A következő 36 órában a ciklonok pályája kissé délebbre helyeződik, ezért a frontok felhőzete érinti hazánkat is, de még jelentős átalakulásra nem számíthatunk, mérsékelt marad a felmelegedés.

Magyarországon vasárnap eleinte országszerte borult idő volt, majd csökkent a felhőzet, és pár órára csaknem mindenütt kisütött a Nap. A hőmérséklet csúcsértéke általában 8 és 13 fok között alakult. Elszórtan kisebb eső is kialakult, a ma reggel 7 óráig lehullott csapadék mennyisége csapadéknyom és 3 mm között alakult. Ma hajnalra 1, 5 fok közé hűlt le a levegő. Keleten néhol köd képződött. Délelőtt változóan felhős idő volt, északkeleten néhol gyengén esett az eső. A hőmérséklet 11 órára 4, 9 fok közé emelkedett.

Ma 12 órakor Budapesten a hőmérséklet 6 fok, a tengerszintre átszámított légnyomás 1018 hPa, alig változott.

Várható időjárás kedd estig:

Változóan felhős lesz az ég, inkább csak északon, északkeleten fordulhat elő jelentéktelen eső.
Ma az északi, holnap inkább a nyugati szél lesz időnként élénk.
A hőmérséklet hajnalban 0 és +5 fok között,
kedden kora délután 10 és 15 fok között lesz.

Pálóczi Györgyi s. k.

A hőmérséklet napi középértéke és eltérése a sokévi átlagtól (Budapest belterületén):

1991. március 31.	7,5°C	-1,9°C

1871 óta ezen a napon Budapesten előfordult

legmagasabb hőmérséklet:	24,5°C (1968)
legalacsonyabb hőmérséklet:	-5,3°C (1931)

National Oceanic and Atmospheric Administration

Environmental Data Rescue Program

ERRATA NOTICE

One or more conditions of the original document may affect the quality of the image, such as:

Discolored pages
Faded or light ink
Binding intrudes into the text

This document has been imaged through the NOAA Environmental Data Rescue Program. To view the original document, please contact the NOAA Central Library in Silver Spring, MD at (301) 713-2607 x124 or www.reference@nodc.noaa.gov.

Information Manufacturing Corporation
Imaging Subcontractor
Rocket Center, West Virginia
September 14, 1999

LEGMAGASABB HŐMÉRSÉKLET

1991. III. 31.

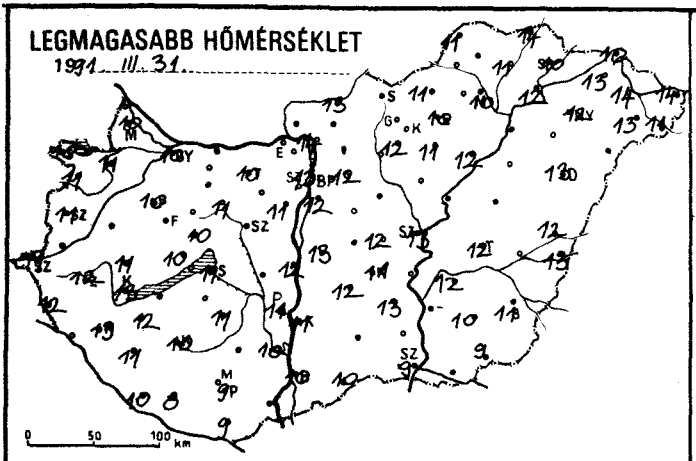

LEGALACSONYABB HŐMÉRSÉKLET

1991. IV. 1.

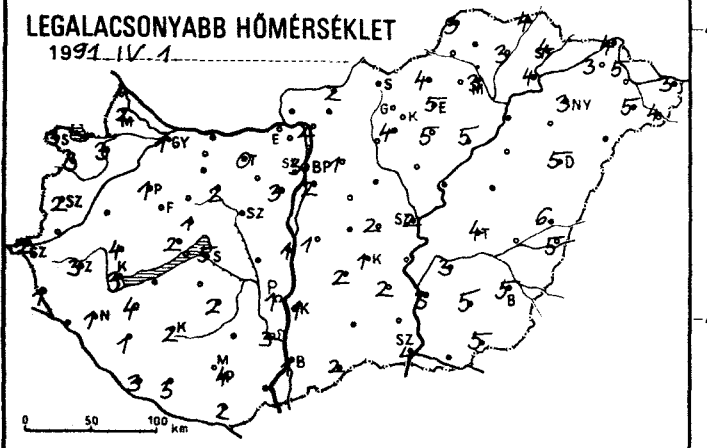

RADIÁCIÓS MINIMUM

1991. IV. 1.

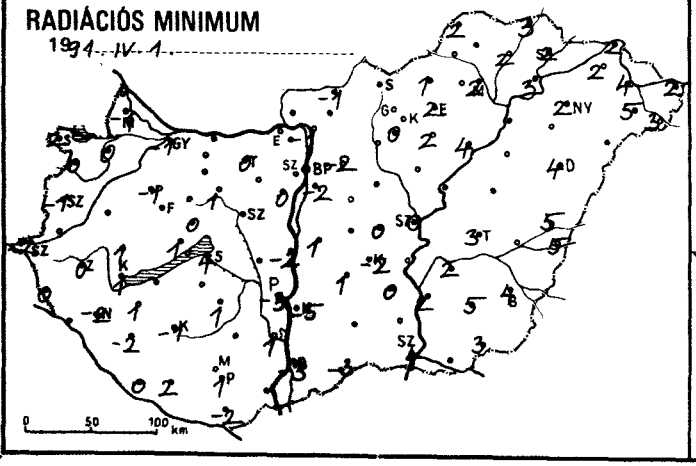

24 órás CSAPADÉKELOSZLÁS

1991. III. 31. 7h -tól IV. 1. 7h -ig.

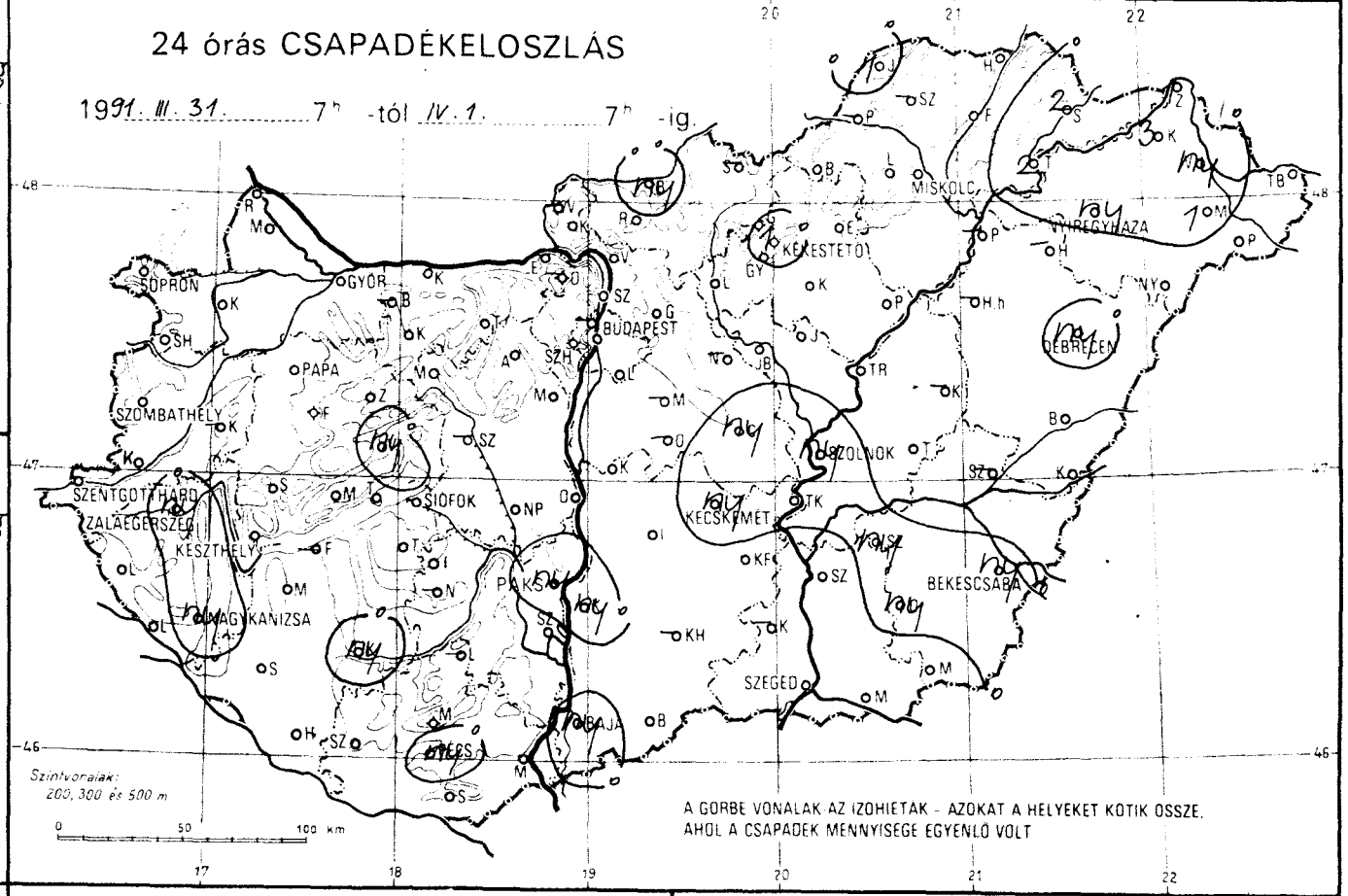

NAPFÉNYTARTAM

1991. III. 31.

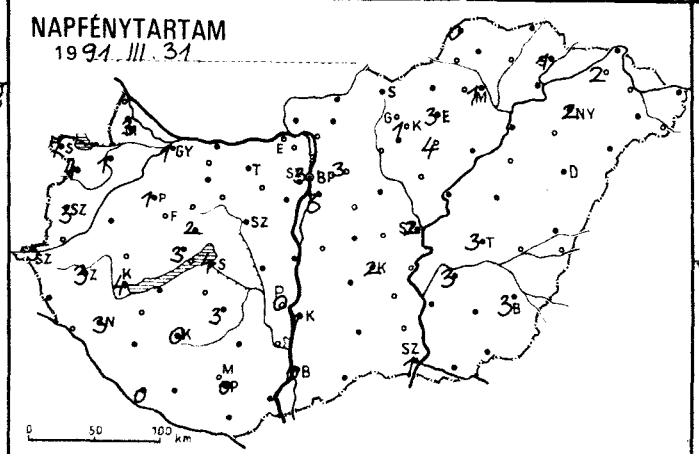

19

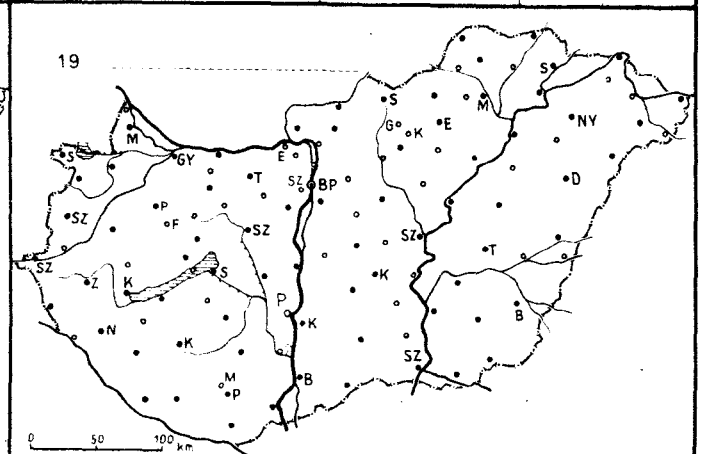

1991.IV.1. 07 h-ig az utolsó 24 óra adatai						Előző napnapos órái
állomás	csapadék (mm)		max. hőmérséklet	min. hőmérséklet	rad. min.	
Győr	.	⌐	10	1	-1	1
Kapuvár	.	⌐	11	3	0	1
Mosonmagyaróvár	.	⌐	10	2	-1	3
Rajka						
Sopron	.		10	3	2	7
Sopronhorpács	.		11	3	0	4
Káld	–		–	–	–	
Körmend						
Szentgotthárd	.	⌐	11	2	-2	5
Szombathely	.	=	11	2	-1	3
Lenti	.	=	12	1	0	
Letenye						
Nagykanizsa	ny	⌐	13	1	-2	3
Zalaegerszeg	ny	=	12	3	0	3
Farkasgyepű	–		–	–	–	
Keszthely	.	⌐	13	3	1	4
Mencshely	.	=	10	2	1	3
Pápa	.	⌐	10	1	-1	1
Sümeg	.		11	4	1	
Tihany						
Veszprém	ny	⌐	10	1	0	2
Zirc	.	=	8	1	0	
Fonyód	–		–	–	–	
Homokszt. györgy	.	⌐	10	3	0	0
Kaposvár	ny	⌐	10	2	-1	0
Marcali	.	⌐	12	4	1	
Siófok	.		11	5	4	4
Somogyszob	.	⌐	11	1	-2	
Tab	–		–	–	–	
Bábolna	–		–	–	–	
Esztergom	–		–	–	–	
Kisbér						
Komárom	–		–	–	–	
Tatabánya	.		10	0	0	
Alcsútdoboz						
Dunaújváros	.		12	1	-2	
Martonvásár	.	=	11	3	0	
Mór	.	=	11	2	1	
Sárbogárd						
Székesfehérvár						
Iregszemcse	.	⌐	11	2	1	3
Lengyel	–		–	–	–	
Paks	ny	=	11	1	-3	0
Szekszárd	.	=	10	3	1	
Árpádtető	.	=	6	2	-1	
Mohács	–		–	–	–	
Pécs	ny	=	9	4	1	0
Siklós	.	⌐	9	2	-2	
Szigetvár	.	=	8	3	2	
Budaörs	.	⌐	14	2	-1	
Bp. Lőrinc	.	=	12	2	-2	3
Bp. Met. Int.	.	=	13	3	–	3
Bp. Szab. hegy	.	=	10	2	0	
Cegléd	ny		12	2	0	
Dobogókő	–		–	–	–	
Gödöllő	.	=	12	1	-2	3
Királyrét						
Monor	–		–	–	–	
Nagykáta	ny		13	3	2	
Szentendre	.					

1991.IV.1. 07 h-ig az utolsó 24 óra adatai						Előző napnapos órái
állomás	csapadék (mm)		max. hőmérséklet	min. hőmérséklet	rad. min.	
Vác	.	⌐	14	2	-1	
Vámosmikola	–		–	–	–	–
Baja	ny	⌐	10	1	-3	0
Bácsalmás	.		10	2	-3	
Izsák	.		12	2	1	
Kalocsa	ny	⌐	11	1	-5	1
Kecskemét	ny	⌐	11	1	-2	2
Kiskunfélegyháza	.	⌐	13	2	0	
Kiskunhalas	–		–	–	–	
Kunszentmiklós	.	=	13	1	1	
Tiszakécske						
Balassagyarmat	ny	⌐	13	2	-1	
Romhány						
Salgótarján	–		–	–	–	
Eger	.	=	10	5	2	3
Galyatető	–		–	–	–	
Gyöngyös	.	⌐	12	4	0	
Kékestető	1	⌐ =	3	-1	-1	1
Kompolt	.	⌐	11	5	2	4
Lőrinci						
Poroszló	.		12	5	4	
Jászapáti						
Jászberény	.		13	4	2	
Karcag	–		–	–	–	
Szolnok	ny	=	13	2	0	2
Tiszaroff	–		–	–	–	
Túrkeve	.	=	12	4	3	3
Kistelek	–		–	–	–	
Makó						
Szeged	ny	=	9	4	4	1
Szentes	.		–	3	2	
Borsodnádasd	.		11	4	1	
Füged	.		11	3	2	
Hidasnémeti	.	=	14	4	3	
Jósvafő	1	⌐	11	3	2	0
Lillafüred	.	=	9	3	2	
Miskolc	.		10	3	2	1
Putnok						
Sárospatak	2		10	4	2	1
Szendrőlád	–		–	–	–	
Tokaj	2		12	4	3	
Kisvárda	3	=	13	3	2	2
Mátészalka	1		13	5	5	
Nyíregyháza	ny	⌐	12	3	2	2
Nyírlugos						
Pátyod	.	⌐	11	4	3	
Tiszabecs	.	⌐	14	3	2	
Vásárosnamény	ny	=	14	5	4	
Záhony	1	=	16	4	2	
Berettyóújfalu	.	=	12	6	5	
Debrecen	ny	=	13	5	4	
Hajdúdorog	–		–	–	–	
Hortobágy	–		–	–	–	
Körösszakál	.		13	5	5	
Polgár	–		–	–	–	
Békéscsaba	ny	=	11	5	4	3
Mezőhegyes	.	=	9	5	3	–
Orosháza	ny	=	10	5	5	
Szarvas	ny	⌐	12	3	2	3
Szeghalom	–		–	–	–	

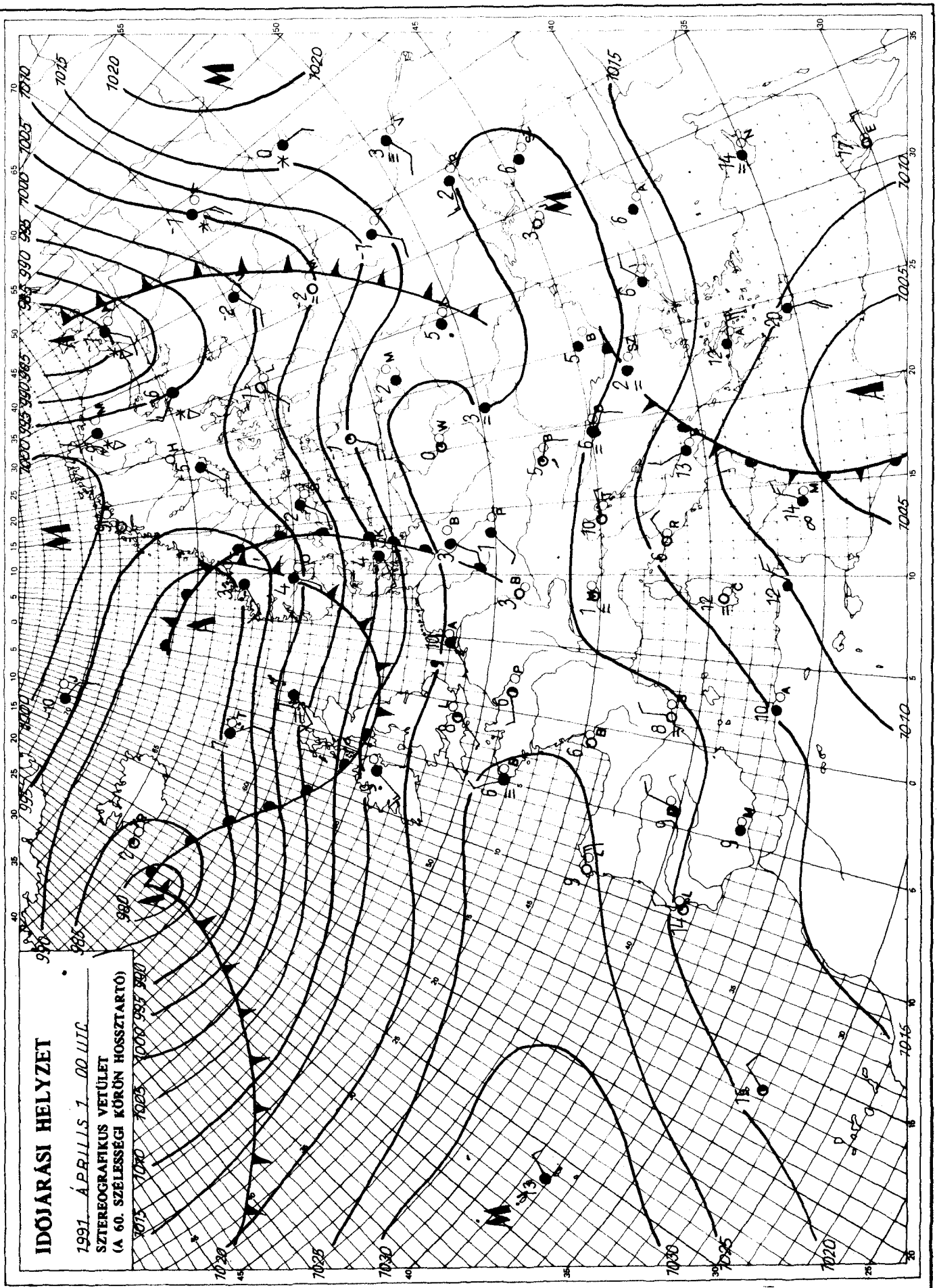

KIADJA: ORSZÁGOS METEOROLÓGIAI SZOLGÁLAT
Kiadásért felel: Barát József, az Országos Meteorológiai Szolgálat elnöke – Készült: az Országos Meteorológiai Szolgálat Nyomdájában, Budapest – Felelős vezető: Máthé Gyuláné – Munkaszám: – Szerkesztésért felel: Kapovits Albert, a Központi Előrejelző Intézet igazgatója

Készíti: a KEI Rövidtávú Előrejelző Osztálya – Szakmai felelős: Németh Lajos osztályvezető – Megjelenik naponként
Megrendelhető: 1024 Budapest, II., Kitaibel Pál utca 1. – Pénzügyi Osztály – Telefon: 353-500
Jelmagyarázat a havi mellékletben

IDŐJÁRÁSI NAPIJELENTÉS

ЕЖЕДНЕВНЫЙ МЕТЕОРОЛОГИЧЕСКИЙ БЮЛЛЕТЕНЬ • DAILY WEATHER REPORT
BULLETIN QUOTIDIEN DE TEMPS • TÄGLICHER WETTERBERICHT

104. évfolyam 92. szám + Budapest + 1991. április 2. kedd

Az időjárási helyzet és a várható időjárás:

Középpontjával a Norvég-tenger térsége fölött hatalmas méretű ciklon örvénylik. Áramlási rendszerében nyugat felől egymást követően nedves, enyhe léghullámok haladnak szárazföldünk északi, északkeleti részei fölé. Kb. az 50-edik szélességi körtől északra lévő területeken változékony, szeles, többfelé esős az idő, sőt Északkelet-Európában helyenként hózáporok vannak. Az említett szélességi körtől délre anticiklon található. Hatására Délnyugat-, Közép- és Délkelet-Európában a hajnali köd feloszlását jobbára száraz, napos idő követi.

Magyarországon hétfőn változóan felhős idő volt, csak északkeleten, keleten helyenként esett az eső. A ma reggel 7 óráig lehullott csapadék mennyisége 2, 4 mm között alakult. Az ország nagy részén 5, 9 órán át sütött a Nap, csupán a Duna-Tisza-közének északi határszélén maradt a borongós idő. A legmagasabb nappali hőmérséklet hétfőn általában 9 és 15 fok között alakult. A hajnali órákban párás volt a levegő, helyenként köd képződött és általában -3 és +3 fok közé hűlt le a levegő. Délelőtt változóan felhős, délen jobbára napos idő volt, 11 órára 7 és 11 fokig emelkedett a hőmérséklet.

Ma 12 órakor Budapesten a hőmérséklet 10 fok, a tengerszintre átszámított légnyomás 1016 hPa, alig változik.

Várható időjárás szerda estig:

Változóan felhős, nagyrészt napos idő lesz, legfeljebb északnyugaton, nyugaton alakulhat ki egy-egy kisebb eső.
A délnyugati, déli szél napközben megélénkül.
Hajnalban és reggel párás lesz a levegő, helyenként átmenetileg köd képződik.
A legalacsonyabb éjszakai hőmérséklet: -2 és +3,
a legmagasabb nappali hőmérséklet szerdán: 11 és 16 fok között várható.

Bartha Péterné s. k.

Távolabbi kilátások csütörtöktől – vasárnapig:

Eleinte változóan felhős lesz az ég, csapadék nem várható. A hét második felében gyakran megnövekszik a felhőzet, többfelé alakul ki záporeső, eső.
A legalacsonyabb hajnali hőmérséklet +1, +6 fok között,
a legmagasabb nappali hőmérséklet eleinte 13, 18 majd 10, 15 fok között várható.
Jelentős mennyiségű (legalább napi 5 mm) csapadék az ország területének 60 százalékán várható az időszak második felében.

Középtávú Előrejelző Csoport

A hőmérséklet napi középértéke és eltérése a sokévi átlagtól (Budapest belterületén):

1991. április 1.	5,5°C	-4,1°C

1871 óta ezen a napon Budapesten előfordult

legmagasabb hőmérséklet:	22,7°C (1928)
legalacsonyabb hőmérséklet:	-3,0°C (1931)

LEGMAGASABB HŐMÉRSÉKLET

1991. IV. 1.

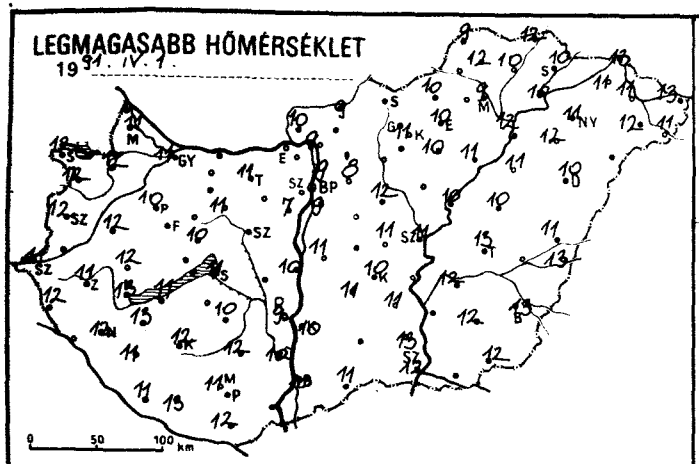

LEGALACSONYABB HŐMÉRSÉKLET

1991. IV. 2.

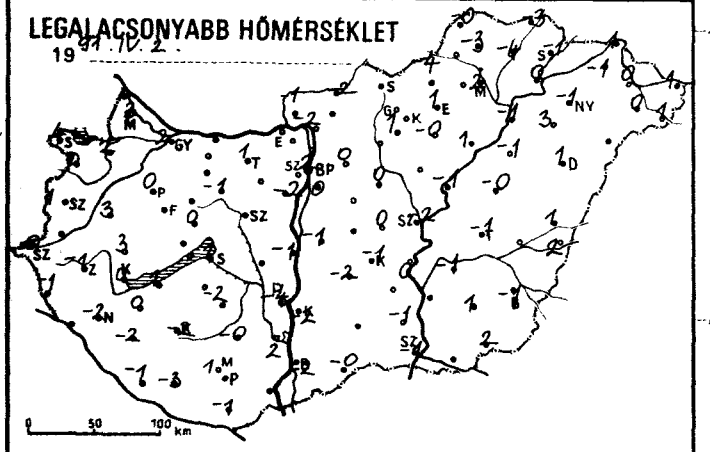

RADIÁCIÓS MINIMUM

1991. IV. 2.

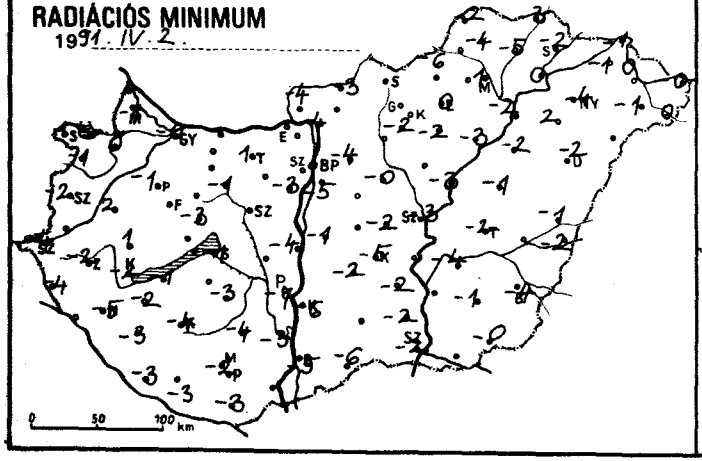

24 órás CSAPADÉKELOSZLÁS

1991. IV. 1. 7^{h} -tól IV. 2. 7^{h} ig

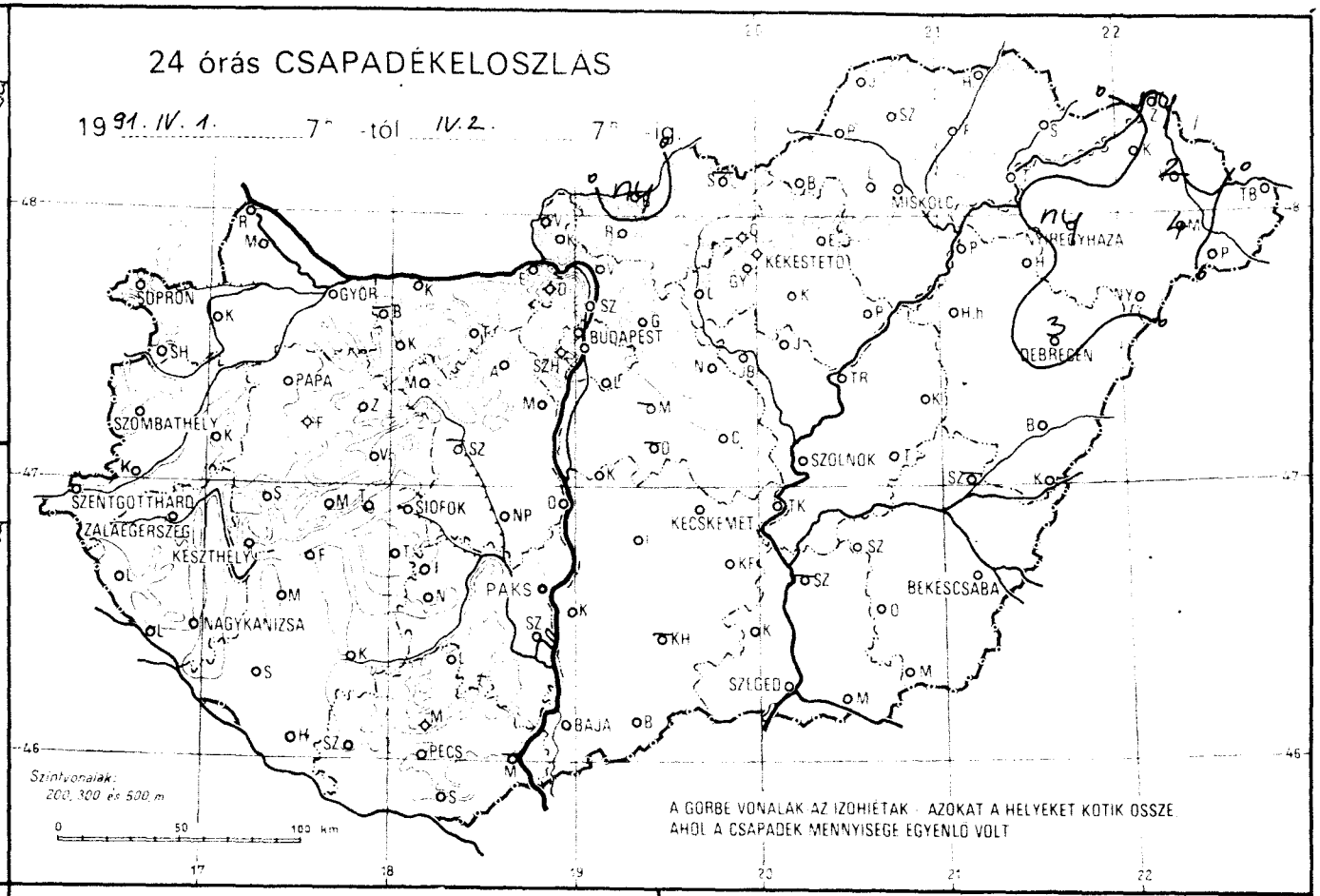

NAPFÉNYTARTAM

1991. IV. 1.

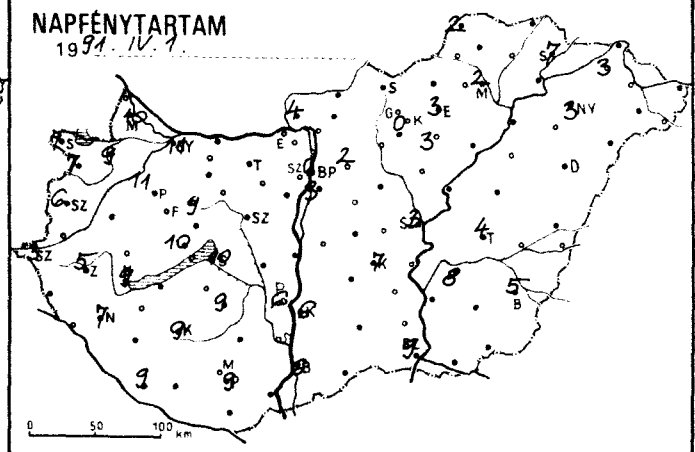

19

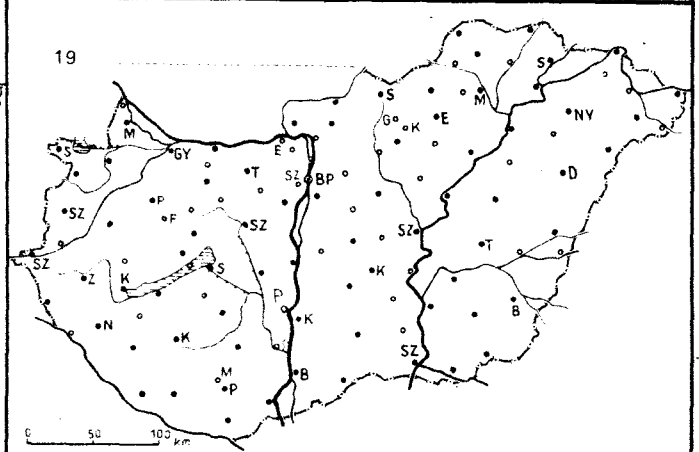

1991.IV.2. 07 h-ig az utolsó 24 óra adatai						Előző nap napos órái
állomás	csapadék (mm)	Hó cm	max. hőmérséklet	min. hőmérséklet	rad. min.	
Győr	. ⌓		11	2	-0	11
Kapuvár	. ⌓		12	2	0	9
Mosonmagyaróvár	. ⌴		11	3	-1	10
Rajka						
Sopron	. ⌓		12	4	1	7
Sopronhorpács	. ⌓		12	0	-1	7
Káld	.		12	3	2	
Körmend						
Szentgotthárd	. =		11	0	-4	3
Szombathely	. =		12	1	-2	6
Lenti	. =		12	-1	-4	
Letenye						
Nagykanizsa	. ⌴		12	-2	-5	7
Zalaegerszeg	. ⌓		11	-1	-2	5
Farkasgyepű	.		15	2	0	
Keszthely	. ⌓		13	0	-2	9
Mencshely	. =		11	0	-1	10
Pápa	. ⌓		10	0	-1	11
Sümeg	.		12	3	1	
Tihany						
Veszprém	. ⌴		10	0	-3	9
Zirc	. ⌴		9	-1	-4	
Fonyód	. ⌴		11	1	-1	
Homokszt. györgy	. ⌴		11	-1	-3	9
Kaposvár	. ⌴		12	-2	-4	9
Marcali	. ⌴		13	0	-2	
Siófok	. ⌴		11	1	-1	10
Somogyszob	. ⌴		11	-2	-3	
Tab						
Bábolna	–		–	–	–	
Esztergom	–		–	–	–	
Kisbér						
Komárom	–		–	–	–	
Tatabánya	. ⌴		11	1	1	
Alcsútdoboz						
Dunaújváros	.		10	-1	-4	
Martonvásár	. ⌴		7	-2	-3	
Mór	. ⌴		11	-1	-1	
Sárbogárd						
Székesfehérvár	–		–	–	–	
Iregszemcse	. ⌴		10	-2	-3	9
Lengyel	. ⌴		12	-0	-4	
Paks	. ⌴		9	-4	-7	6
Szekszárd	. ⌓		10	2	-3	
Árpádtető	. ⌴		8	2	-2	
Mohács	–		–	–	–	
Pécs	. ⌓		11	1	-2	9
Siklós	. ⌴		12	-1	-3	
Szigetvár	. ⌴		13	-3	-3	
Budaörs	. ⌴		11	-3	-6	
Bp. Lőrinc	. ⌴		9	0	-5	3
Bp. Met. Int.	. ≈		9	2	–	0
Bp. Szab. hegy	–		–	–	–	
Cegléd	. ⌓		11	0	-2	
Dobogókő	. =		2	0	-2	
Gödöllő	. ⌴		8	0	-4	2
Királyrét						
Monor	–		–	–	–	
Nagykáta	. ⌴		12	0	-0	
Szentendre						

1991.IV.2. 07 h-ig az utolsó 24 óra adatai						Előző nap napos órái
állomás	csapadék (mm)	Hó cm	max. hőmérséklet	min. hőmérséklet	rad. min.	
Vác	. ≡		9	-2	-4	
Vámosmikola	. ⌴		10	-1	-4	4
Baja	. ⌴		10	-2	-5	6
Bácsalmás	.		11	-0	-6	
Izsák	.		11	-2	-2	
Kalocsa	. V		10	-2	-6	6
Kecskemét	. ≡		10	-1	-5	7
Kiskunfélegyháza	. ⌴		11	0	-2	
Kiskunhalas						
Kunszentmiklós	. ⌴		11	-1	-1	
Tiszakécske	–		–	–	–	
Balassagyarmat	ny ≡		9	-2	-3	
Romhány						
Salgótarján	–		–	–	–	
Eger	. ⌴		10	1	0	3
Galyatető	. ⌴	folt	4	-1	-7	
Gyöngyös	. ⌴		11	1	-2	
Kékestető	. ⌴	2	1	-1	-3	0
Kompolt	. ⌓		10	-0	-2	3
Lőrinci						
Poroszló	. ⌴		11	1	-3	
Jászapáti						
Jászberény	. ⌓		12	-1	-2	
Karcag	. ⌴		10	-0	-1	
Szolnok	. ≡		11	-2	-3	3
Tiszaroff	. ⌴		10	-1	-3	
Túrkeve	. ≡		13	-1	-2	4
Kistelek	. ⌴		13	-1	-2	
Makó						
Szeged	. ⌴		12	-1	-2	9
Szentes	–		–	–	–	
Borsodnádasd	. ⌴		10	-4	-6	
Füged	. =		10	-4	-5	
Hidasnémeti	. =		12	-3	-3	
Jósvafő	. ⌴		9	-0	-2	2
Lillafüred	. ⌴		8	-2	-3	
Miskolc	. =		9	2	1	2
Putnok						
Sárospatak	. =		10	-1	-2	7
Szendrőlád	. ⌴		12	-3	-4	
Tokaj	.		10	0	0	
Kisvárda	. ≡		11	-1	-1	3
Mátészalka	4 ≡		12	0	-1	
Nyíregyháza	ny ≡		11	-1	-4	3
Nyírlugos						
Pátyod	. ≡		11	1	0	
Tiszabecs	. ≡		13	1	-0	
Vásárosnamény	2 ≡		11	0	0	
Záhony	ny ≡		13	1	-1	
Berettyóújfalu	. ≡		11	1	-1	
Debrecen	3 ≡		10	1	-2	–
Hajdúdorog	. ≡		12	3	2	
Hortobágy	. ≡		11	-1	-2	
Körösszakál	. ≡		13	2	-2	
Polgár	. =		12	-1	-2	
Békéscsaba	. ≡		13	-1	-4	5
Mezőhegyes	. ⌴		12	2	-0	–
Orosháza	. ⌴		12	1	-1	
Szarvas	. ≡		12	-1	-4	8
Szeghalom	–		–	–	–	

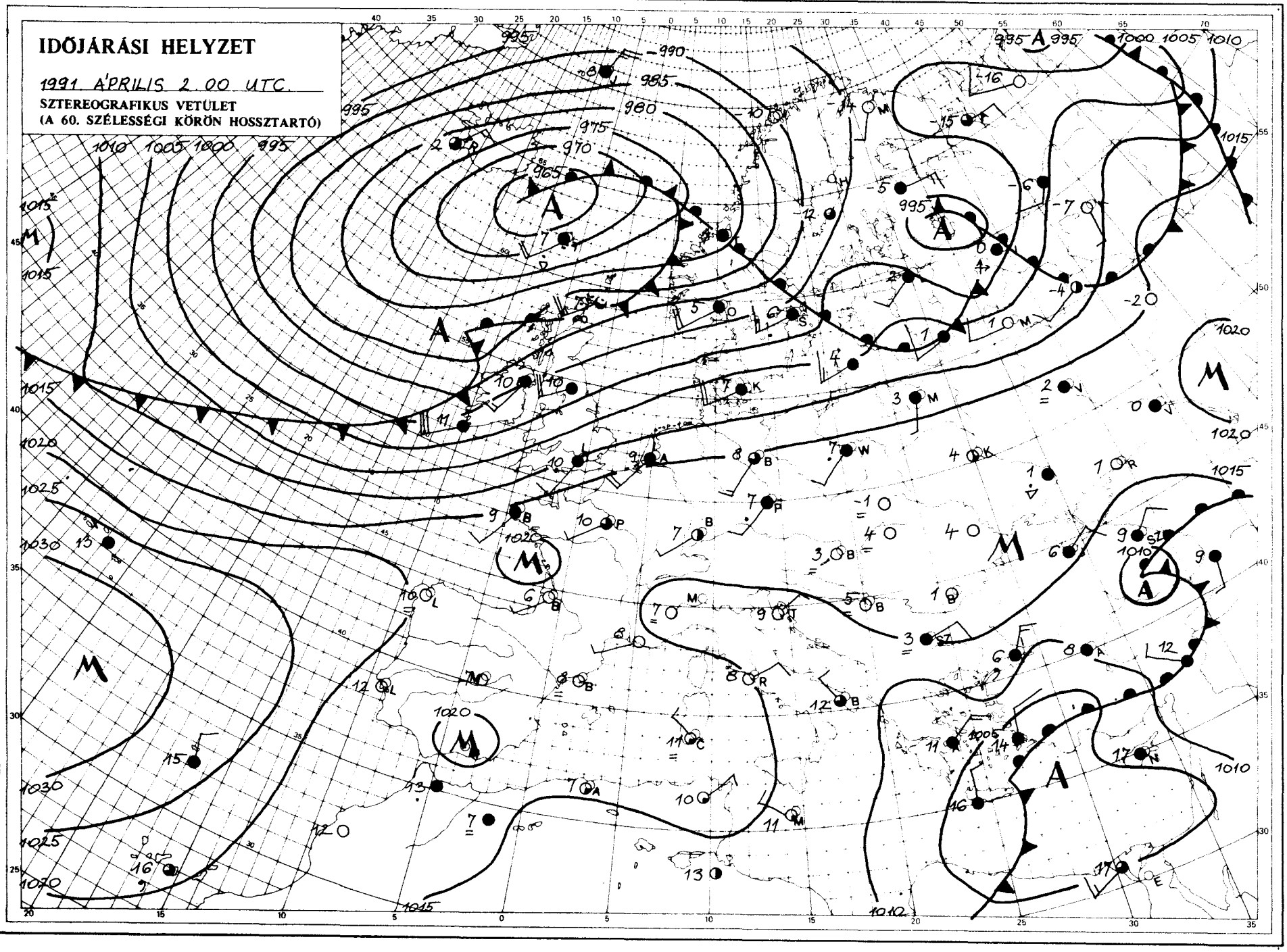

KIADJA: ORSZÁGOS METEOROLÓGIAI SZOLGÁLAT
Kiadásért felel: Baráth József, az Országos Meteorológiai Szolgálat elnöke – Készült: az Országos Meteorológiai Szolgálat Nyomdájában, Budapest – Felelős vezető: Máthé Gyuláné – Munkaszám: 91.117 – Szerkesztésért felel: Kapovits Albert, a Központi Előrejelző Intézet igazgatója

Készíti: a KEI Rövidtávú Előrejelző Osztálya – Szakmai felelős: Németh Lajos osztályvezető – Megjelenik naponként
Megrendelhető: 1024 Budapest, II., Kitaibel Pál utca 1. – Pénzügyi Osztály – Telefon: 353-500
Jelmagyarázat a havi mellékletben

IDŐJÁRÁSI NAPIJELENTÉS

ЕЖЕДНЕВНЫЙ МЕТЕОРОЛОГИЧЕСКИЙ БЮЛЛЕТЕНЬ • DAILY WEATHER REPORT
BULLETIN QUOTIDIEN DE TEMPS • TÄGLICHER WETTERBERICHT

104. évfolyam 93. szám + Budapest + 1991. április 3. szerda

Az időjárási helyzet és a várható időjárás:

Dél-Európában, illetve Kelet-Európa egy részén leszálló légmozgás alakítja az időjárást, emiatt általában kevés a felhő, száraz az idő. A kontinens más területein alacsony nyomású légköri képződmények találhatók, melyek változékonnyá teszik az időjárást. A Brit-szigetektől északra örvénylő nagy kiterjedésű ciklon áramlási rendszerében nedves léghullámok érkeznek a szárazföld középső vidékei fölé is, emiatt a következő napokban a Kárpát-medencében is változékony tavaszi időre lehet számítani.

Magyarországon kedden változóan felhős, az ország nagy részén többnyire napos idő volt. Éjszaka főleg nyugaton és északon sokfelé beborult az ég és szórványosan eleredt az eső. Ma (szerda) reggelig a csapadék mennyisége nem volt számottevő. A hőmérséklet csúcsértéke kedden általában 12 és 17 fok között alakult. Hajnalra az ország nagy részén 1, 8 fokig hűlt le a levegő. Délelőtt keleten jobbára napos, másutt többnyire erősen felhős idő volt. A Dunántúlon szórványosan esett az eső. 11 órakor általában 7, 14 fokot mértek.

Ma 12 órakor Budapesten a hőmérséklet 12 fok, a tengerszintre átszámított légnyomás 1013 hPa, alig változik.

Várható időjárás csütörtök estig:

Keleten ma jobbára napos, holnap változóan felhős idő lesz, számottevő csapadék nélkül.
Másutt többször erősen megnövekszik a felhőzet és szórványosan eső várható.
A délkeleti, déli szél sokfelé megélénkül, főleg a Dunántúlon helyenként megerősödik.
A legalacsonyabb éjszakai hőmérséklet 1 és 6 fok között,
a legmagasabb nappali hőmérséklet nyugaton 10, keleten 15 fok körül alakul.

Jenki Szilvia s. k.

A hőmérséklet napi középértéke és eltérése a sokévi átlagtól (Budapest belterületén):

1991. április 2.	7,4°C	-1,9°C

1871 óta ezen a napon Budapesten előfordult

legmagasabb hőmérséklet:	22,7°C (1926, 1928)
legalacsonyabb hőmérséklet:	-3,1°C (1923)

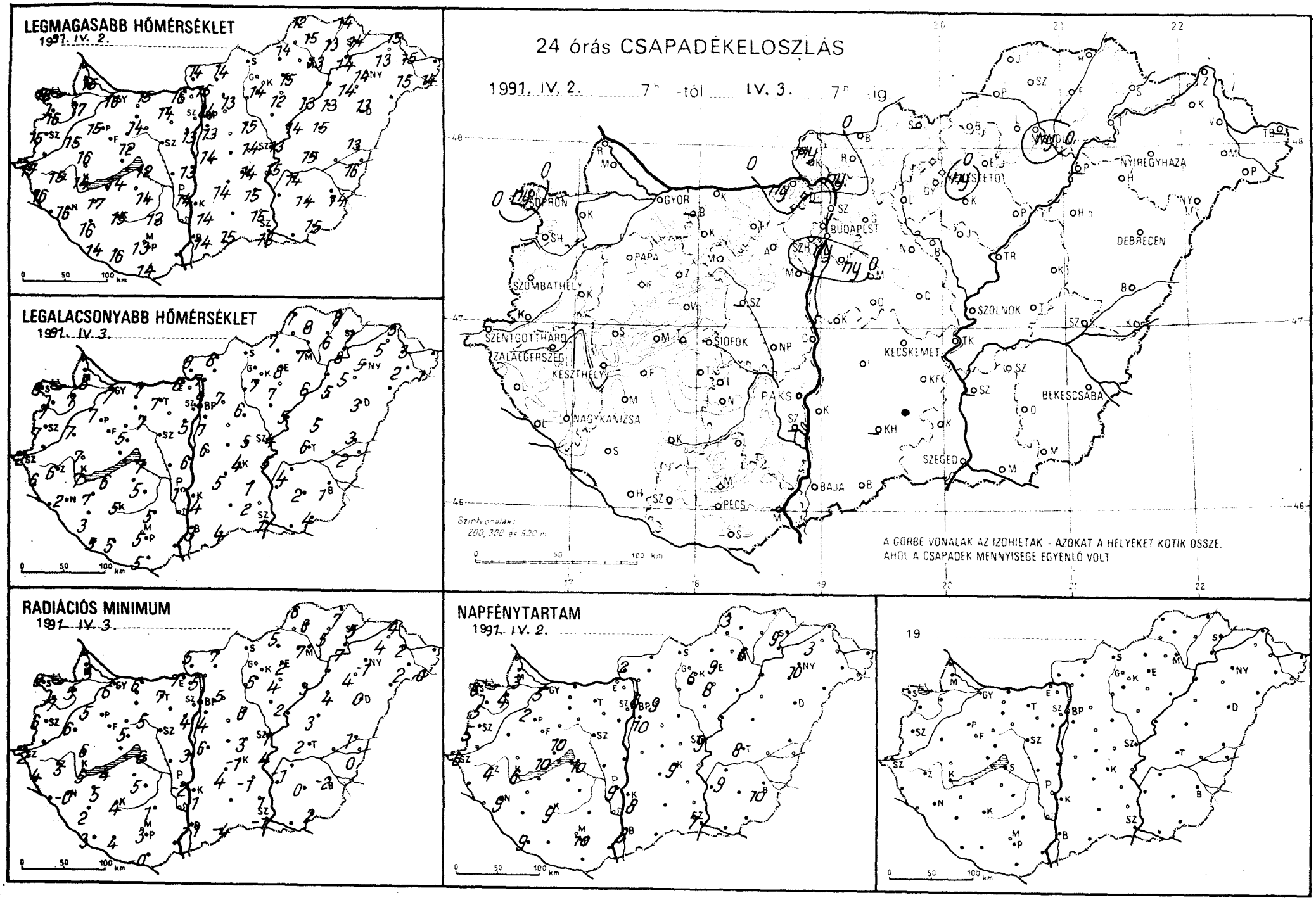
LEGMAGASABB HŐMÉRSÉKLET
1991. IV. 2.
LEGALACSONYABB HŐMÉRSÉKLET
1991. IV. 3.
24 órás CSAPADÉKELOSZLÁS
1991. IV. 2. 7h -tól IV. 3. 7h -ig
SOPRON
GYOR
BUDAPEST
VESZPREM
NYIREGYHAZA
DEBRECEN
SZOMBATHELY
PAPA
SZENTGOTTHARD
ZALAEGERSZEG
KESZTHELY
SIOFOK
PAKS
NAGYKANIZSA
KECSKEMET
SZOLNOK
BEKESCSABA
SZEGED
BAJA
PECS
Szintvonalak: 200, 300 és 500 m
A GÖRBE VONALAK AZ IZOHIETAK - AZOKAT A HELYEKET KÖTIK ÖSSZE, AHOL A CSAPADÉK MENNYISÉGE EGYENLŐ VOLT
RADIÁCIÓS MINIMUM
1991. IV. 3.
NAPFÉNYTARTAM
1991. IV. 2.
19

19 91.IV.3 07 h-ig az utolsó 24 óra adatai						Előző nap napos órái
állomás	csapadék (mm)		max. hőmérséklet	min. hőmérséklet	rad. min.	
Győr	. ⌓		16	7	6	5
Kapuvár	. ⌓		17	7	5	4
Mosonmagyaróvár	. ⌓		15	8	5	3
Rajka						
Sopron	ny ⌓		18	8	6	6
Sopronhorpács	. ⌓		16	7	7	5
Káld	. =		15	7	6	
Körmend						
Szentgotthárd	.		15	2	2	6
Szombathely	. =		15	7	6	5
Lenti	.		16	6	4	
Letenye						
Nagykanizsa	. ⌓		16	2	-0	9
Zalaegerszeg	. ⌓		15	6	3	4
Farkasgyepű	.		15	4	2	
Keszthely	. ⌓		14	7	5	6
Mencshely	. =		13	6	5	10
Pápa	. ⌓		15	7	5	2
Sümeg	.		16	7	6	
Tihany						
Veszprém	. ⌓		12	5	5	10
Zirc	. ⌓		14	6	3	
Fonyód	.		14	6	4	
Homokszt. györgy	. ⌓		14	5	3	9
Kaposvár	.		15	5	4	9
Marcali	. ⌓		17	7	5	
Siófok	. ⌓		12	7	6	10
Somogyszob	. ⌓		16	3	2	
Tab						
Bábolna						
Esztergom	ny		16	8	7	
Kisbér						
Komárom	. =		15	7	6	
Tatabánya	. ⌓		14	7	7	
Alcsútdoboz						
Dunaújváros	.		13	6	3	
Martonvásár	. =		13	5	4	
Mór	. =		14	7	5	
Sárbogárd						
Székesfehérvár	–		–	–	–	
Iregszemcse	. ⌓		14	5	5	10
Lengyel	.		13	5	1	
Paks	. ⌊		14	1	-2	9
Szekszárd	–		–	–	–	
Árpádtető	.		12	6	3	
Mohács	–		–	–	–	
Pécs	. ⌓		13	5	3	10
Siklós	. ⌓		14	5	-0	
Szigetvár	. =		16	5	4	
Budaörs	ny =		16	9	4	
Bp. Lőrinc	ny =		13	7	4	10
Bp. Met. Int.	. =		14	9	–	8
Bp. Szab. hegy	. =		11	6	6	
Cegléd	. ⌓		14	5	3	
Dobogókő	–		–	–	–	
Gödöllő	.		13	7	5	9
Királyrét						
Monor	–		–	–	–	
Nagykáta	. =		15	6	6	
Szentendre						

19 91.IV.3. 07 h-ig az utolsó 24 óra adatai						Előző nap napos órái
állomás	csapadék (mm)		max. hőmérséklet	min. hőmérséklet	rad. min.	
Vác	ny ≡		15	7	5	
Vámosmikola	ny =		14	8	5	2
Baja	. ⌓		14	3	-1	9
Bácsalmás	.		15	4	-4	
Izsák	.		14	5	4	
Kalocsa	. ⌓		14	4	1	8
Kecskemét	. ⌓		14	4	-1	9
Kiskunfélegyháza	. =		15	1	-1	
Kiskunhalas	–		–	–	–	
Kunszentmiklós	. =		14	6	6	
Tiszakécske	.		15	5	4	
Balassagyarmat	. =		14	8	7	
Romhány						
Salgótarján	–		–	–	–	
Eger	. =		15	8	2	9
Galyatető	. =		8	3	2	
Gyöngyös	.		14	7	5	
Kékestető	ny ⌊		5	2	1	6
Kompolt	. ⌓		12	7	4	8
Lőrinci						
Poroszló	. ⌓		13	6	3	
Jászapáti						
Jászberény	.		10	6	5	
Karcag	. =		15	5	3	
Szolnok	. ≡		13	4	1	9
Tiszaroff	. =		14	5	2	
Túrkeve	. ≡		15	6	2	8
Kistelek	. =		15	2	1	
Makó						
Szeged	. ≡		13	1	-1	7
Szentes	–		–	–	–	
Borsodnádasd	. ⌓		14	7	5	
Füged	.		13	6	5	
Hidasnémeti	. =		14	8	7	
Jósvafő	. ⌓		12	7	6	3
Lillafüred	. =		13	6	5	
Miskolc	ny =		13	7	7	6
Putnok						
Sárospatak	.		14	7	5	9
Szendrőlád	. =		15	8	6	
Tokaj	.		14	8	7	
Kisvárda	. =		13	5	4	3
Mátészalka	. ⌓		15	2	2	
Nyíregyháza	. ⌓		14	5	-1	10
Nyírlugos						
Pátyod	. ≡		14	1	-0	
Tiszabecs	–		–	–	–	
Vásárosnamény	. ≡		15	3	2	
Záhony	. ⌓		15	5	4	
Berettyóújfalu	.		13	3	1	
Debrecen	. ≡		13	3	0	–
Hajdúdorog	.		14	5	4	
Hortobágy	.		13	5	4	
Körösszakál	.		16	2	0	
Polgár	–		–	–	–	
Békéscsaba	. ⌊		14	1	-2	10
Mezőhegyes	. ⌓		15	4	2	–
Orosháza	. ⌓		14	2	0	
Szarvas	. ≡		14	4	-1	9
Szeghalom	–		–	–	–	

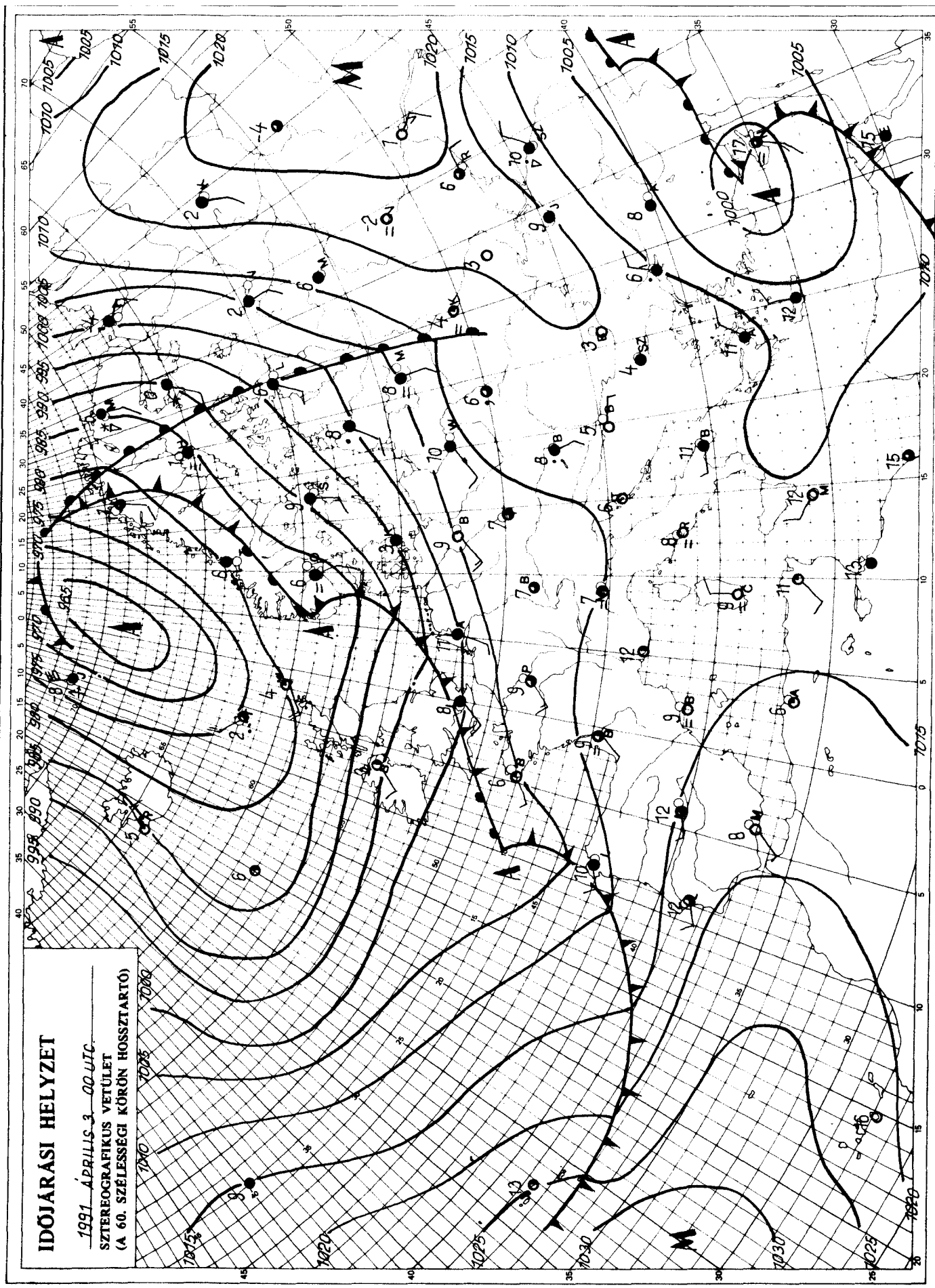

KIADJA: ORSZÁGOS METEOROLÓGIAI SZOLGÁLAT
Kiadásért felel: Barát József, az Országos Meteorológiai Szolgálat elnöke – Készült: az Országos Meteorológiai Szolgálat Nyomdájában, Budapest – Felelős vezető: Máthé Gyuláné – Munkaszám: 8 – Szerkesztésért felel: Kapovits Albert, a Központi Előrejelző Intézet igazgatója

Készíti: a KEI Rövidtávú Előrejelző Osztálya – Szakmai felelős: Németh Lajos osztályvezető – Megjelenik naponként
Megrendelhető: 1024 Budapest, II., Kitaibel Pál utca 1. – Pénzügyi Osztály – Telefon: 353-500
Jelmagyarázat a havi mellékletben

IDŐJÁRÁSI NAPIJELENTÉS

ЕЖЕДНЕВНЫЙ МЕТЕОРОЛОГИЧЕСКИЙ БЮЛЛЕТЕНЬ • DAILY WEATHER REPORT
BULLETIN QUOTIDIEN DE TEMPS • TÄGLICHER WETTERBERICHT

104. évfolyam — Budapest — 1991. április 4.

Az időjárási helyzet és a várható időjárás:

A Brit–szigetek északi része feletti középponttal nagyméretű ciklon alakult ki, amelynek felhőzetéből Északnyugat–Európában sokfelé esik az eső. Egy másik, viszonylag sekély ciklon figyelhető meg az Alpok felett is, amelynek felhőzete a Kárpát–medence nyugati területei fölé is benyúlik. Az Alpok feletti felhőzet, valamint a Nyugat–Európai frontrendszer széles felhőzete rövidesen összeolvad, és pénteken a Kárpát–medence időjárására is hatással lesz.

Magyarországon szerdán éles időjáráskülönbség alakult ki a nyugati és keleti megyék között. A Dunántúlon erősen felhős idő volt, és többfelé esett az eső. A ma reggelig lehullott csapadék mennyisége csapadéknyom és 2 mm között volt. Az Alföldön ugyanakkor csaknem zavartalanul sütött a nap. A hőmérséklet csúcsértéke nyugaton 10, 14 másut 15 és 18 fok között alakult. Ma hajnalra általában 0, 8 fokig hűlt le a levegő. Délelőtt északnyugaton erősen felhős volt az ég néhol szemerkélt az eső, az ország többi részén a napsütés volt a jellemző. A hőmérséklet 11 órára 9 és 15 fok közé emelkedett.

Ma 12 órakor Budapesten 14 fokot mértek, a tengerszintre átszámított légnyomás 1012 hPa, alig változik.

Várható időjárás péntek estig:

Ma inkább csak nyugaton, holnap már másutt is többször erősen megnövekszik a felhőzet, eső, zápor főként nyugaton várható. A délkeleti szél elsősorban pénteken élénkül meg többfelé, a Dunántúlon időnként megerősödik.
A legalacsonyabb éjszakai hőmérséklet 1, 6,
a legmagasabb nappali hőmérséklet pénteken általában 13, 18 fok között, északnyugaton 10 fok körül alakul.

Nadrai Attila s.k.

Távolabbi kilátások szombattól – keddig:

Szombaton gyakran felhős lesz az ég, főképpen az ország déli vidékein várható eső, záporeső. Vasárnaptól kevesebb lesz a felhőzet, több napsütés valószínű, legfeljebb egy–egy zápor fordulhat elő.
A legalacsonyabb hajnali hőmérséklet eleinte +2, +7 , majd 0, +5 fok között várható.
A legmagasabb nappali hőmérséklet általában 11, 16, a felhősebb helyeken kevéssel 10 fok alatt.
Jeöemtős mennyiségű (legalább napi 5 mm) csapadék az ország területének 40 százalékán várható.

Központi Előrejelző Csoport

A hőmérséklet napi középértéke és eltérése a sokévi átlagtól (Budapest belterületén):

1991. április 3. 10,9 °C, +1,5 °C

1871 óta ezen a napon Budapesten előfordult:

legmagasabb hőmérséklet	24,1 °C (1945)
legalacsonyabb hőmérséklet	-3,7 °C (1891)

LEGMAGASABB HŐMÉRSÉKLET

1991. IV. 3.

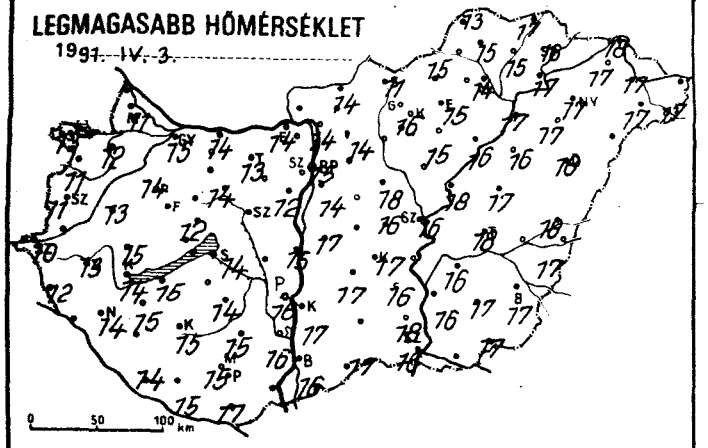

LEGALACSONYABB HŐMÉRSÉKLET

1991. IV. 4.

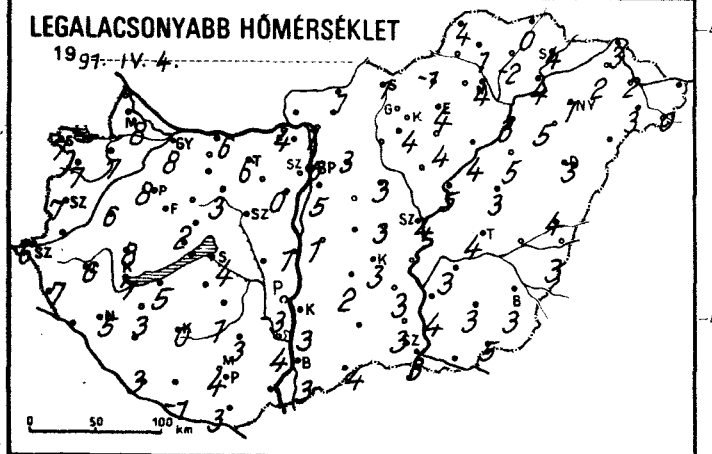

24 órás CSAPADÉKELOSZLÁS

1991. IV. 3. 7h -tól IV. 4. 7h -ig

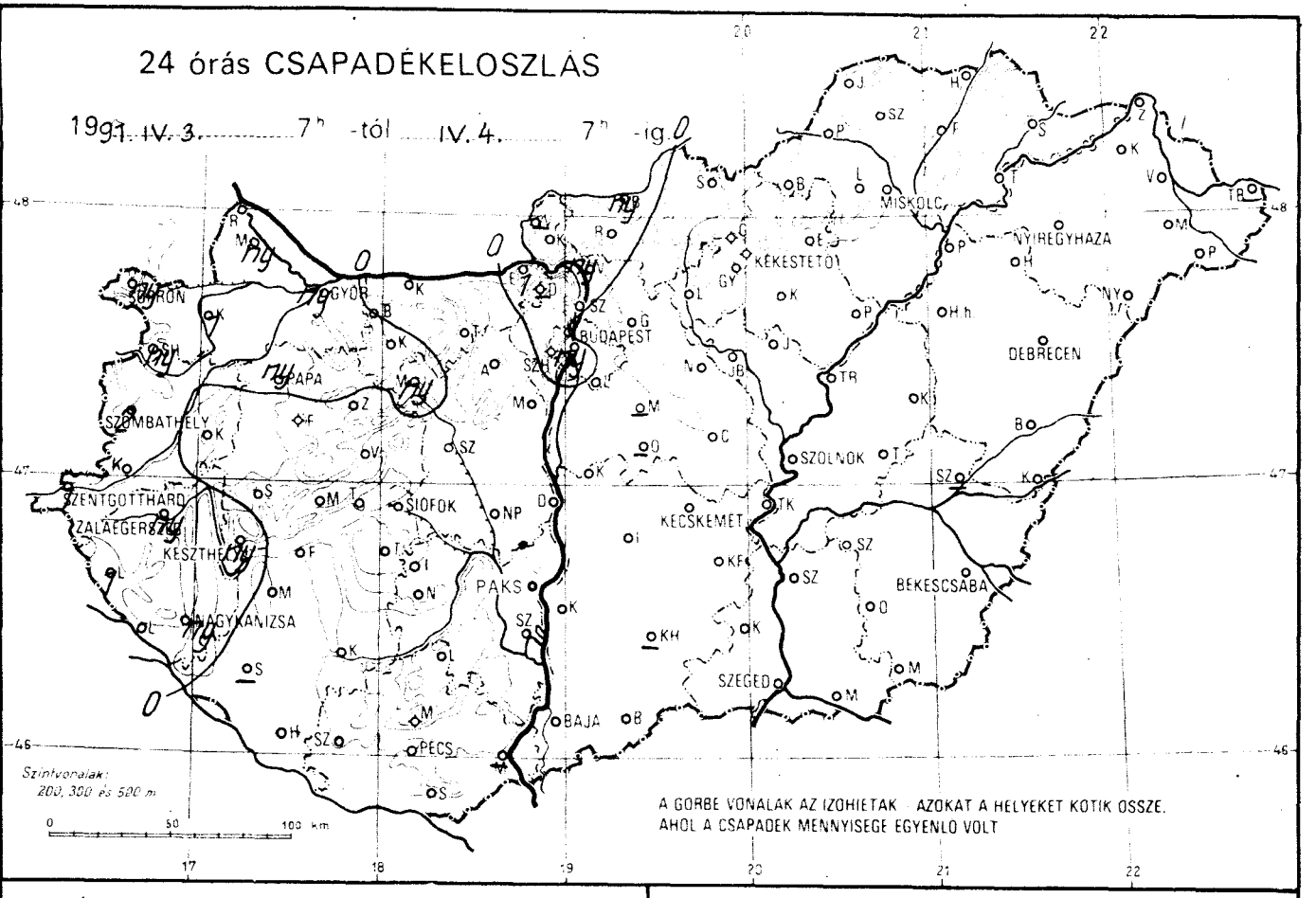

A GÖRBE VONALAK AZ IZOHIETÁK AZOKAT A HELYEKET KÖTIK ÖSSZE, AHOL A CSAPADÉK MENNYISÉGE EGYENLŐ VOLT

RADIÁCIÓS MINIMUM

1991. IV. 4.

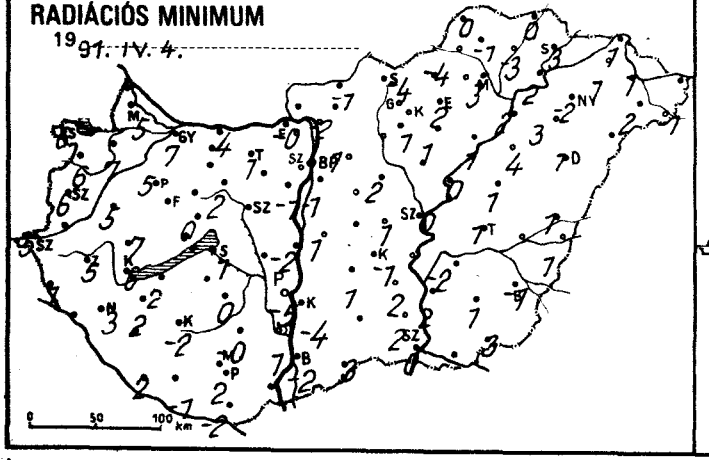

NAPFÉNYTARTAM

1991. IV. 3.

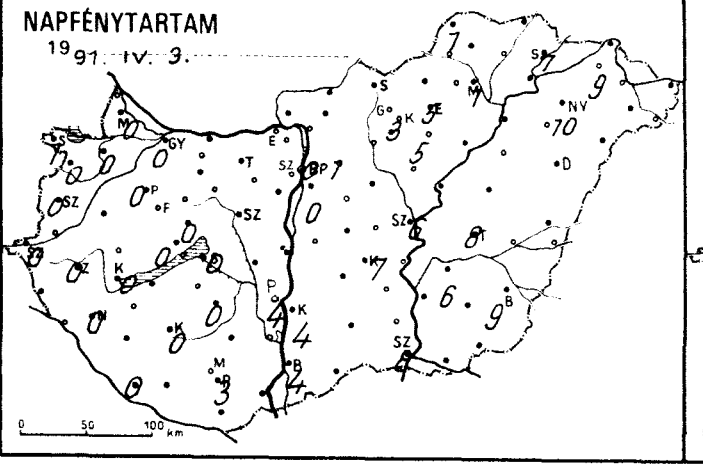

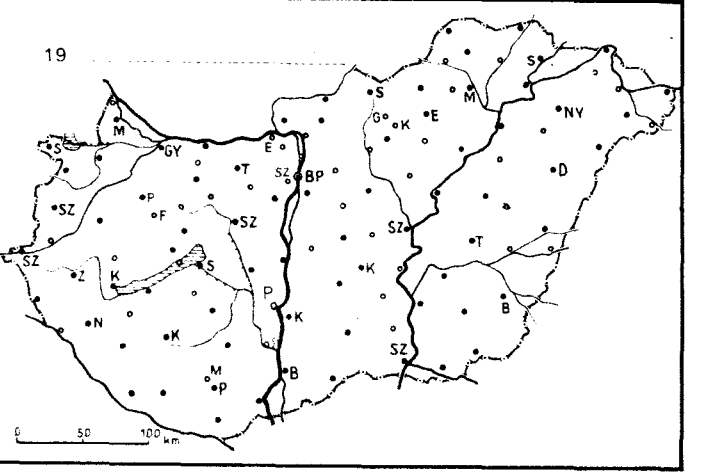

19 91 IV.4.07 h-ig az utolsó 24 óra adatai						Előző nap napos órái
állomás	csapadék (mm)		max. hőmérséklet	min. hőmérséklet	rad. min.	
Győr	ny =		15	8	7	0
Kapuvár	1 ▽ ⌓		12	7	7	0
Mosonmagyaróvár	ny		11	8	5	0
Rajka						
Sopron	ny		13	7	6	1
Sopronhorpács	ny		11	7	6	0
Káld	.		13	6	5	
Körmend						
Szentgotthárd	1		10	6	5	0
Szombathely	2		11	7	6	0
Lenti	1		12	7	1	
Letenye						
Nagykanizsa	ny ⌓		14	5	3	0
Zalaegerszeg	ny =		13	6	5	0
Farkasgyepű	.		15	5	3	
Keszthely	ny ⌓		14	7	6	0
Mencshely	. =		13	3	0	0
Pápa	ny =		14	8	5	0
Sümeg	.		15	8	7	
Tihany						
Veszprém	. ⌓		12	2	0	0
Zirc	. ⌓		12	3	0	
Fonyód	. ⌓		15	5	2	
Homokszt. györgy	. ⌓		14	3	2	0
Kaposvár	. ⌓		15	0	-2	0
Marcali	. ⌓		15	3	2	
Siófok	. ⌓		14	4	1	0
Somogyszob	–		–	–	–	
Tab						
Bábolna	–		–	–	–	
Esztergom	1		14	4	-0	
Kisbér						
Komárom	. =		14	6	4	
Tatatanya	. ⌓		13	6	1	
Alcsútdoboz						
Dunaújváros	.		15	1	-2	
Martonvásár	. ⌊		12	0	-1	
Mór	ny =		14	3	2	
Sárbogárd						
Székesfehérvár	–		–	–	–	
Iregszemcse	. ⌓		14	1	0	0
Lengyel	.		15	3	-0	
Paks	. =		16	-3	-5	4
Szekszárd	. ⌓		16	4	1	
Árpádtető	. ⌊		14	6	-0	
Mohács	–		–	–	–	
Pécs	.		15	4	2	3
Siklós	. ⌊		17	3	-2	
Szigetvár	. ⌓		15	-1	-1	
Budaörs	ny ⌊		18	0	-4	
Bp. Lőrinc	. ⌓		14	5	-1	0
Bp. Met. Int.	. =		15	6	–	0
Bp. Szab. hegy	. =		12	2	2	
Cegléd	. ⌓		16	3	1	
Dobogókő	–		–	–	–	
Gödöllő	. ⌓		14	3	1	1
Királyrét						
Monor	–		–	–	–	
Nagykáta	. ⌓		18	3	2	
Szentendre						

19 91 IV 4.07 h-ig az utolsó 24 óra adatai						Előző nap napos órái
állomás	csapadék (mm)		max. hőmérséklet	min. hőmérséklet	rad. min.	
Vác	ny ⌓		14	1	-2	
Vámosmikola	–		–	–	–	–
Baja	. ⌓		16	3	-2	4
Bácsalmás	.		17	4	-3	
Izsák	.		17	2	1	
Kalocsa	. ⌊		17	3	-4	4
Kecskemét	. ⌓		17	3	-1	7
Kiskunfélegyháza	. ⌓		16	3	2	
Kiskunhalas	–		–	–	–	
Kunszentmiklós	. =		17	1	1	
Tiszakécske						
Balassagyarmat	ny =		14	1	-1	
Romhány						
Salgótarján	.		11	1	-4	
Eger	. =		15	4	2	5
Galyatető	. =		11	3	-1	
Gyöngyös	. ⌓		16	4	1	
Kékestető	.		8	3	1	3
Kompolt	. ⌓		15	4	1	5
Lőrinci						
Poroszló	. ⌓		16	4	1	
Jászapáti						
Jászberény	. ⌓		17	3	1	
Karcag	. =		17	3	1	
Szolnok	. ⌓		16	4	0	6
Tiszaroff	. ⌓		18	5	0	
Túrkeve	. ⌓		18	4	1	8
Kistelek	. =		18	3	2	
Makó						
Szeged	. ⌓		16	3	0	8
Szentes	.		16	4	2	
Borsodnádasd	. =		15	-1	-4	
Füged	. =		15	-2	-3	
Hidasnémeti	. =		17	0	0	
Jósvafő	. ⌓		13	4	0	1
Lillafüred	. =		15	2	1	
Miskolc	. =		14	4	3	1
Putnok						
Sárospatak	.		16	4	3	7
Szendrőlád	. =		15	1	-1	
Tokaj	.		17	4	2	
Kisvárda	. =		17	2	1	9
Mátészalka	. ⌓		17	3	2	
Nyíregyháza	. ⌓		17	1	-2	10
Nyírlugos						
Pátyod	. =		17	0	-1	
Tiszabecs	–		–	–	–	
Vásárosnamény	. =		17	2	1	
Záhony	. ⌓		18	3	1	
Berettyóújfalu	. ⌓		18	4	1	
Debrecen	. ⌓		18	3	1	–
Hajdúdorog	.		17	5	3	
Hortobágy	.		16	5	4	
Körösszakál	.		17	3	1	
Polgár	. =		17	3	2	
Békéscsaba	. ⌓		17	3	-1	9
Mezőhegyes	.		17	5	3	–
Orosháza	. ⌓		17	3	1	
Szarvas	. ⌓		16	3	-2	6
Szeghalom	–		–	–	–	

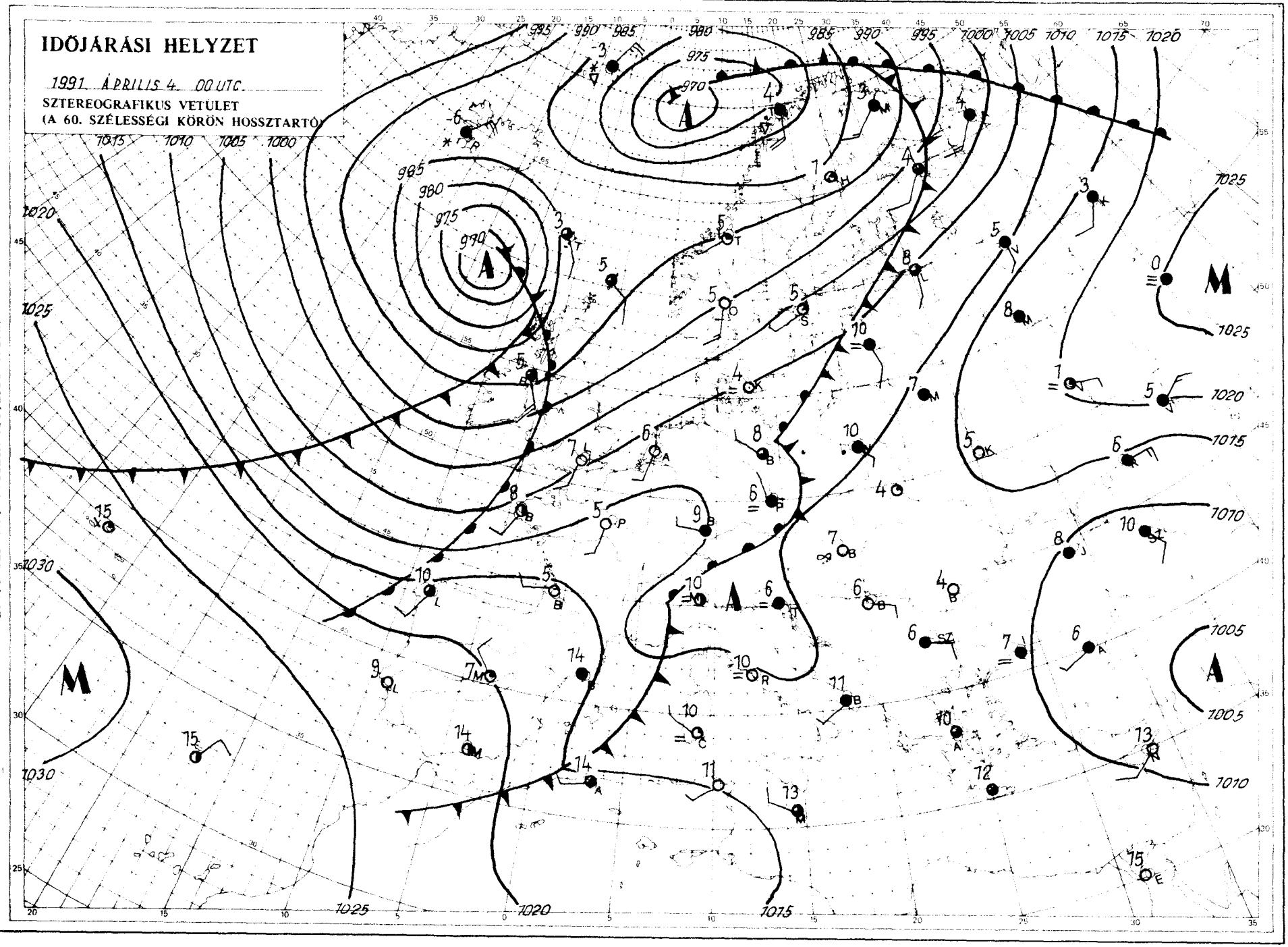

KIADJA: ORSZÁGOS METEOROLÓGIAI SZOLGÁLAT
Kiadásért felel: Barát József, az Országos Meteorológiai Szolgálat elnöke – Készült: az Országos Meteorológiai Szolgálat Nyomdájában, Budapest – Felelős vezető: Máthé Gyuláné – Munkaszám: 4119 – Szerkesztésért felel: Kapovits Albert, a Központi Előrejelző Intézet igazgatója

Készíti: a KEI Rövidtávú Előrejelző Osztálya – Szakmai felelős: Németh Lajos osztályvezető – Megjelenik naponként
Megrendelhető: 1024 Budapest, II., Kitaibel Pál utca 1. – Pénzügyi Osztály – Telefon: 353-500
Jelmagyarázat a havi mellékletben

IDŐJÁRÁSI NAPIJELENTÉS

ЕЖЕДНЕВНЫЙ МЕТЕОРОЛОГИЧЕСКИЙ БЮЛЛЕТЕНЬ • DAILY WEATHER REPORT
BULLETIN QUOTIDIEN DE TEMPS • TÄGLICHER WETTERBERICHT

104. évfolyam 95. szám + Budapest + 1991. április 5. péntek

Az időjárási helyzet és a várható időjárás:

Európa nyugati, délnyugati része fölött nagy kiterjedésű ciklonrendszer alakult ki. Hatására a Brit-szigeteken, a Benelux-államokban, valamint Franciaországban többfelé esik az eső, a csúcshőmérsékletek csupán 10, 15 fok között alakulnak. Az említett ciklonrendszer széles felhőzete a következő 36 órában eléri térségünket, de jelentős időjárásváltozást nem okoz, folytatódik az enyhe idő.

Magyarországon csütörökön az ország nagy részén napos idő volt, csupán a Nyugat-Dunántúlon volt erősen felhős az ég, és ott kisebb eső is előfordult. A hőmérséklet csúcsértéke általában 14 és 19 fok között alakult, de néhol elérte a 20 fokot is. Ma hajnalra általában 4, 10 fokig hűlt le a levegő, csupán északkeleten mértek 1, 3 fokot. Délelőtt az országban változóan felhős volt az ég, elszórtan kisebb eső is előfordult. Többfelé megélénkült a déli szél, a Dunántúlon viharos széllökések is előfordultak. A hőmérséklet 11 órára 11, 16 fokig emelkedett.

Ma 12 órakor Budapesten a hőmérséklet 14 fok, a tengerszintre átszámított légnyomás 1006 hPa, alig változik.

Várható időjárás szombat estig:

Változóan felhős lesz az ég több-kevesebb napsütéssel, elszórtan várható kisebb eső, zápores.
A déli szél többfelé megélénkül, a Dunántúlon időnként viharos lökések is várhatók.
A hőmérséklet hajnalban 3 és 8 fok között,
szombaton kora délután 14 és 19 fok között lesz.

Pálóczi Györgyi s. k.

A hőmérséklet napi középértéke és eltérése a sokévi átlagtól (Budapest belterületén):

1991. április 4.	11,2°C	+1,4°C

1871 óta ezen a napon Budapesten előfordult

legmagasabb hőmérséklet:	25,9°C (1946)
legalacsonyabb hőmérséklet:	-1,4°C (1884)

LEGMAGASABB HŐMÉRSÉKLET

19 91. IV. 4.

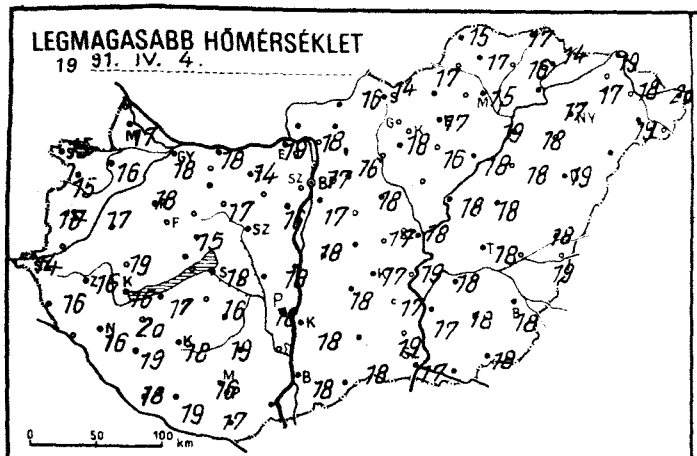

LEGALACSONYABB HŐMÉRSÉKLET

19 91. IV. 5.

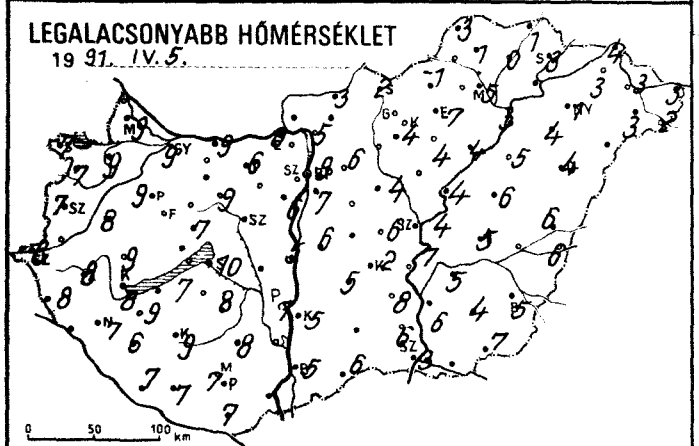

RADIÁCIÓS MINIMUM

19 91. IV. 5.

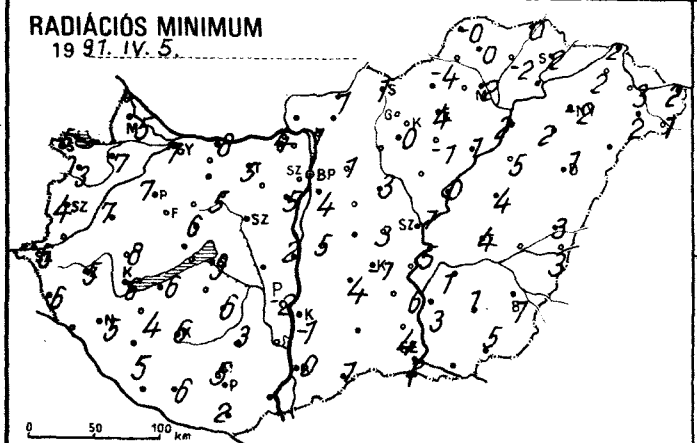

24 órás CSAPADÉKELOSZLÁS

19 91. IV. 4. 7h -tól IV. 5. 7h -ig

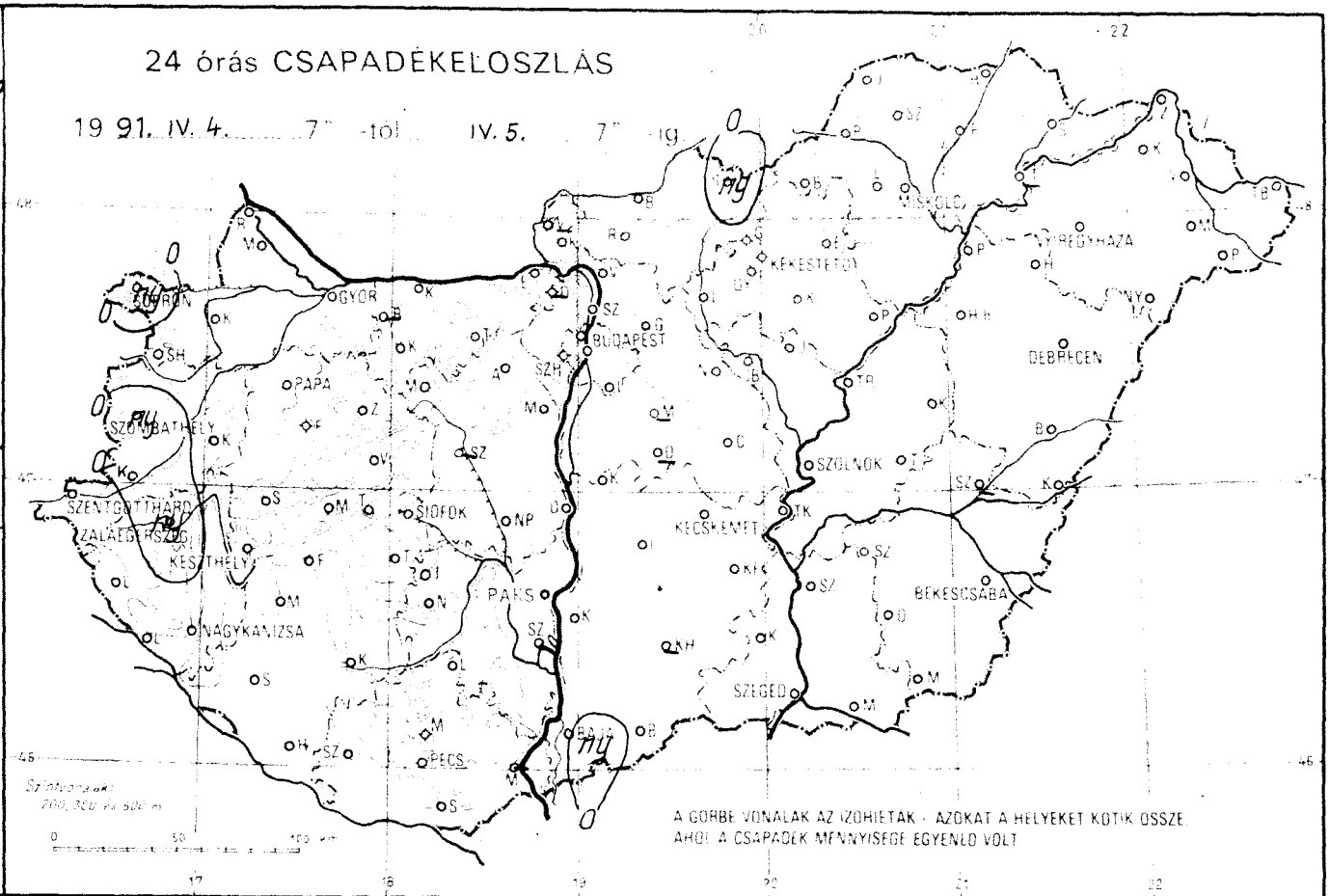

NAPFÉNYTARTAM

19 91. IV. 4.

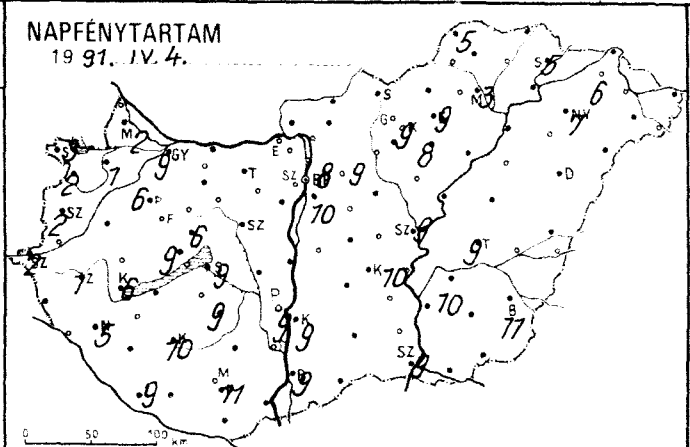

19

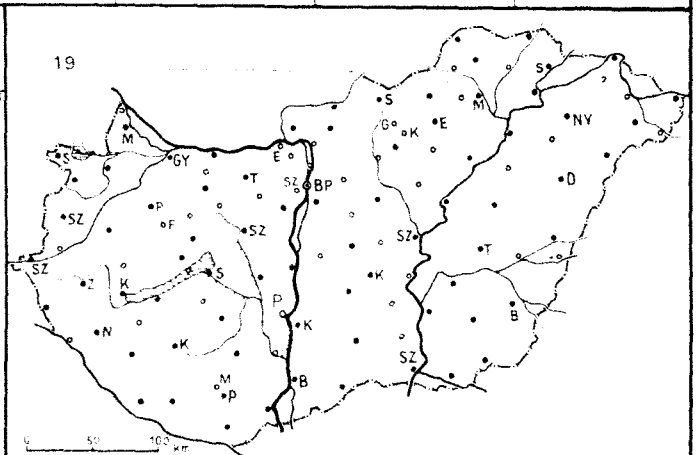

19 91.IV.5. 07 h-ig az utolsó 24 óra adatai						Előző nap napos órái
állomás	csapadék (mm)		max. hőmérséklet	min. hőmérséklet	rad. min.	
Győr	.		18	9	7	9
Kapuvár	. ⌓		16	9	7	1
Mosonmagyaróvár	. ⌓		17	9	5	2
Rajka						
Sopron	ny		15	7	5	3
Sopronhorpács	. ⌓		15	7	3	2
Káld	.		17	8	7	
Körmend						
Szentgotthárd	.		14	8	6	2
Szombathely	ny ⌓		16	7	4	2
Lenti	.		16	8	6	
Letenye						
Nagykanizsa	. ⌓		16	7	5	5
Zalaegerszeg	ny		16	8	5	1
Farkasgyepű	.		16	6	4	
Keszthely	. ⌓		16	8	6	6
Mencshely	. =		16	8	6	9
Pápa	.		18	9	7	6
Sümeg	.		19	9	8	
Tihany						
Veszprém	. ⌓		15	7	6	6
Zirc	. ⌓		15	7	3	
Fonyód	.		17	7	6	
Homokszt. györgy	. ⌓		18	7	5	9
Kaposvár	.		18	9	6	10
Marcali	. ⌓		20	9	4	
Siófok	.		18	10	9	9
Somogyszob	. ⌓		19	6	3	
Tab						
Bábolna	—		—	—	—	
Esztergom	.		19	8	4	
Kisbér						
Komárom	. =		18	9	8	
Tatabánya	.		14	6	5	
Alcsútdoboz						
Dunaújváros	.		18	5	2	
Martonvásár	.		16	6	5	
Mór	. =		17	9	5	
Sárbogárd						
Székesfehérvár	—		—	—	—	
Iregszemcse	.		16	8	6	9
Lengyel	.		19	8	3	
Paks	.		18	1	-2	9
Szekszárd	—		—	—	—	
Árpádtető	.		15	10	3	
Mohács	—		—	—	—	
Pécs	.		16	7	5	11
Siklós	. ⌓		17	7	2	
Szigetvár	. =		19	7	6	
Budaörs	. ⌓		18	5	0	
Bp. Lőrinc	. =		17	7	4	10
Bp. Met. Int.	. =		17	9	—	8
Bp. Szab. hegy	.		14	8	3	
Cegléd	. ⌓		17	6	3	
Dobogókő	—		—	—	—	
Gödöllő	.		16	6	1	9
Királyrét						
Monor	—		—	—	—	
Nagykáta	. =		18	4	3	
Szentendre						

19 91.IV.5. 07 h-ig az utolsó 24 óra adatai						Előző nap napos órái
állomás	csapadék (mm)		max. hőmérséklet	min. hőmérséklet	rad. min.	
Vác	. ⌓		18	5	1	
Vámosmikola	—		—	—	—	—
Baja	ny ⌓		18	5	0	9
Bácsalmás	. =		18	6	1	
Izsák	.		18	5	4	
Kalocsa	.		18	5	-1	9
Kecskemét	. ⌓		17	2	-1	10
Kiskunfélegyháza	. ⌓		17	8	6	
Kiskunhalas						
Kunszentmiklós	. =		18	6	5	
Tiszakécske	. ⌓		19	7	5	
Balassagyarmat	. =		16	3	1	
Romhány						
Salgótarján	ny =		14	2	1	
Eger	. =		17	7	4	9
Galyatető	. =		13	4	2	
Gyöngyös	. ⌓		18	4	0	
Kékestető	.		11	4	3	9
Kompolt	. ⌓		16	4	-1	8
Lőrinci						
Poroszló	. ⌓		18	4	1	
Jászapáti						
Jászberény	.		17	4	1	
Karcag	. =		18	6	4	
Szolnok	. ⌓		18	4	1	9
Tiszaroff	. =		18	4	0	
Túrkeve	. ⌓		18	5	4	9
Kistelek	. =		19	6	4	
Makó						
Szeged	. ⌓		17	3	2	9
Szentes	.		17	6	3	
Borsodnádasd	.		17	-1	-4	
Füged	. =		16	0	-2	
Hidasnémeti	. =		17	1	0	
Jósvafő	. ⌊		15	3	-0	5
Lillafüred	. =		14	1	0	
Miskolc	. =		15	5	2	3
Putnok						
Sárospatak	.		14	3	2	5
Szendrőlád	. =		17	1	0	
Tokaj	—		—	—	—	
Kisvárda	. =		17	3	2	6
Mátészalka	. ⌓		19	3	2	
Nyíregyháza	. ⌊		17	1	-2	7
Nyírlugos						
Pátyod	. ⌓		17	2	1	
Tiszabecs	. =		20	3	2	
Vásárosnamény	. ≡		18	3	3	
Záhony	. ⌓		19	4	2	
Berettyóújfalu	. ⌓		18	6	3	
Debrecen	. ⌓		19	4	1	—
Hajdúdorog	.		18	4	2	
Hortobágy	.		18	5	5	
Körösszakál	.		19	6	3	
Polgár	. =		19	3	2	
Békéscsaba	. ⌓		18	5	1	11
Mezőhegyes	. ⌓		18	7	5	—
Orosháza	. ⌓		18	4	1	
Szarvas	. ⌓		18	5	1	10
Szeghalom	—		—	—	—	

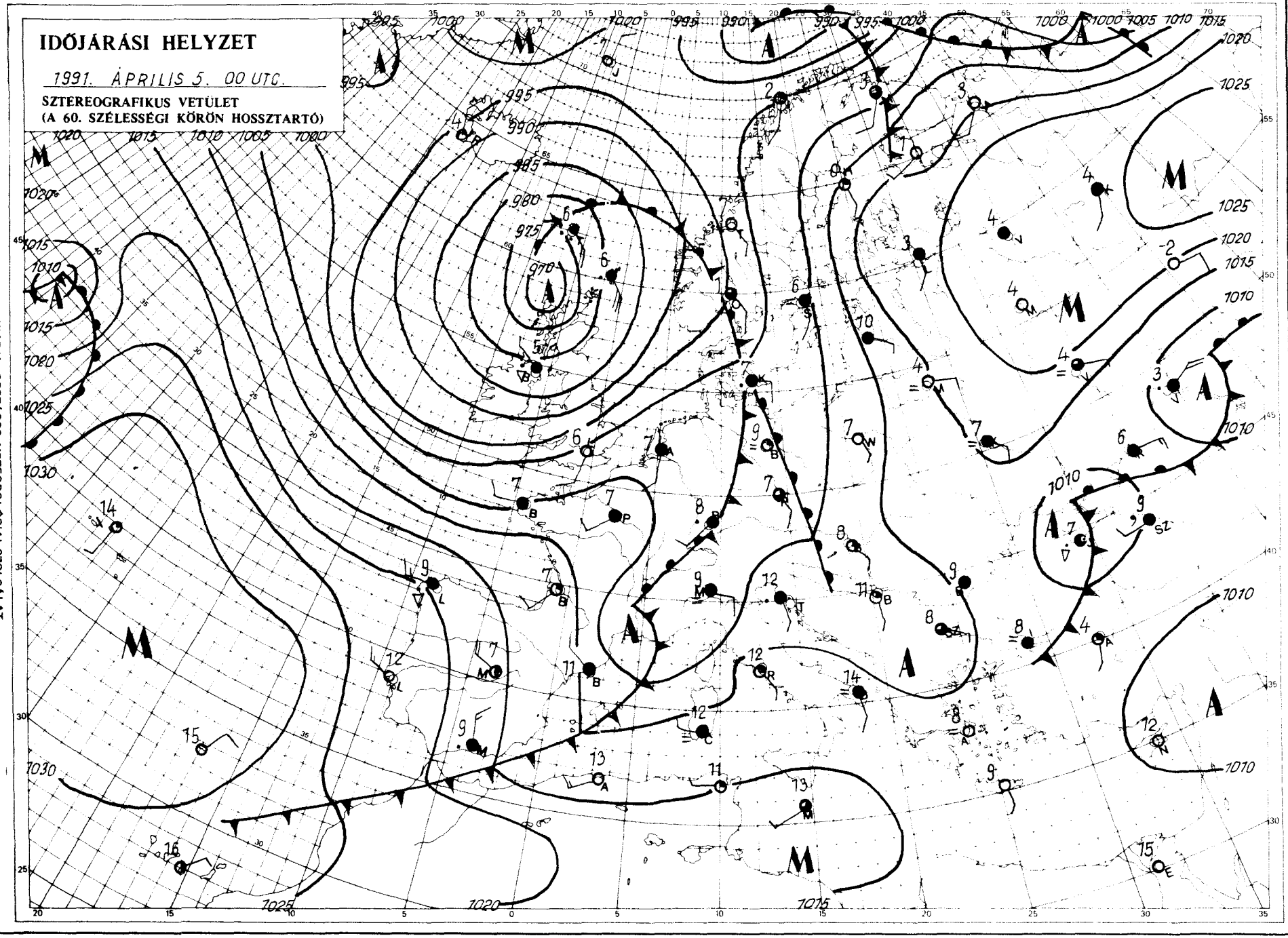

KIADJA: ORSZÁGOS METEOROLÓGIAI SZOLGÁLAT
Kiadásért felel: Barát József, az Országos Meteorológiai Szolgálat elnöke – Készült: az Országos Meteorológiai Szolgálat Nyomdájában, Budapest – Felelős vezető: Máthé Gyuláné – Munkaszám: 1920 – Szerkesztésért felel: Kapovits Albert, a Központi Előrejelző Intézet igazgatója

Készíti: a KEI Rövidtávú Előrejelző Osztálya – Szakmai felelős: Németh Lajos osztályvezető – Megjelenik naponként
Megrendelhető: 1024 Budapest, II., Kitaibel Pál utca 1. – Pénzügyi Osztály – Telefon: 353-500
Jelmagyarázat a havi mellékletben

IDŐJÁRÁSI NAPIJELENTÉS

ЕЖЕДНЕВНЫЙ МЕТЕОРОЛОГИЧЕСКИЙ БЮЛЛЕТЕНЬ • DAILY WEATHER REPORT
BULLETIN QUOTIDIEN DE TEMPS • TÄGLICHER WETTERBERICHT

104. évfolyam 96. szám + Budapest + 1991. április 6. szombat

Az időjárási helyzet és a várható időjárás:

Kelet-Európában egy magas légnyomású öv hatására változóan felhős, hűvös idő van. Délnyugat-Európában ugyancsak anticiklon alakítja az időjárást. Az Atlanti-óceán felett ciklon örvénylik, és páradús levegő áramlik a szárazföld fölé. A Brit-szigeteken, valamint a kontinens nyugati partvidékén többfelé esik az eső. Az Appennini-félsziget feletti középponttal helyezkedik el az a ciklon, amely a Földközi-tenger mentén, valamint az Alpokban gyakori esőket okoz. Valószínű, hogy az elkövetkező időszakban a Kárpát-medencében marad a kissé változékony, áprilisi időjárás.

Magyarországon pénteken gyakran változott a felhőzet. Szórványosan esett az eső, délnyugaton zivatar is előfordult. A csapadékmennyiség nyom és 9 mm között ingadozott. Sokfelé megélénkült a déli, délnyugati szél. Pénteken a legmagasabb nappali hőmérséklet általában 15-20 fok között volt. Szombat hajnalra pedig jobbára 5, 10 fokig hűlt le a levegő. Ma délelőtt országszerte folytatódott a jobbára napos, időnként felhős idő, néhol futó zápor is előfordult. A hőmérséklet 11 órakor az országban 13, 18 fok között váltakozott.

Ma 12 órakor Budapesten a hőmérséklet 18 fok, a tengerszintre átszámított légnyomás 1012 hPa, gyengén emelkedik.

Várható időjárás vasárnap estig:

Változóan felhős idő lesz országszerte több-kevesebb napsütéssel. Szórványosan gyenge eső, zápor valószínű.
A Dunántúlon megélénkülő, néha megerősödő északi, másutt időnként élénk déli szél lesz.
A várható legalacsonyabb éjszakai hőmérséklet 5, 10,
legmagasabb nappali hőmérséklet vasárnap 14, 19 fok között alakul.

Bozóki István s. k.

A hőmérséklet napi középértéke és eltérése a sokévi átlagtól (Budapest belterületén):

1991. április 5.	12,8° C	+2,6° C

1871 óta ezen a napon Budapesten előfordult

legmagasabb hőmérséklet:	25,9° C (1946)
legalacsonyabb hőmérséklet:	-4,1° C (1929)

LEGMAGASABB HŐMÉRSÉKLET

1991. IV. 5.

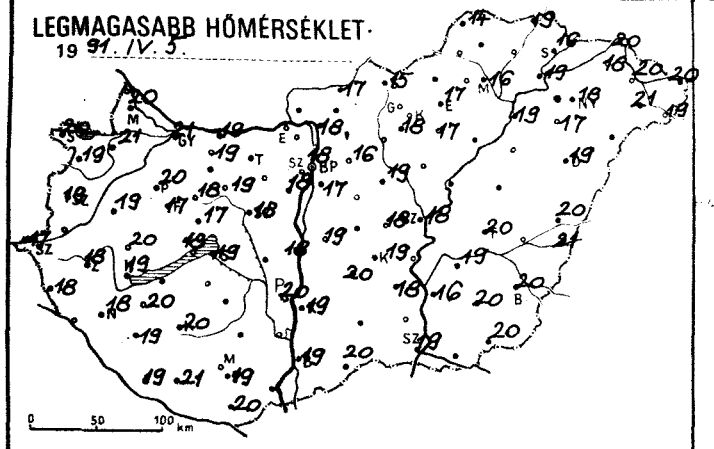

LEGALACSONYABB HŐMÉRSÉKLET

1991. IV. 6.

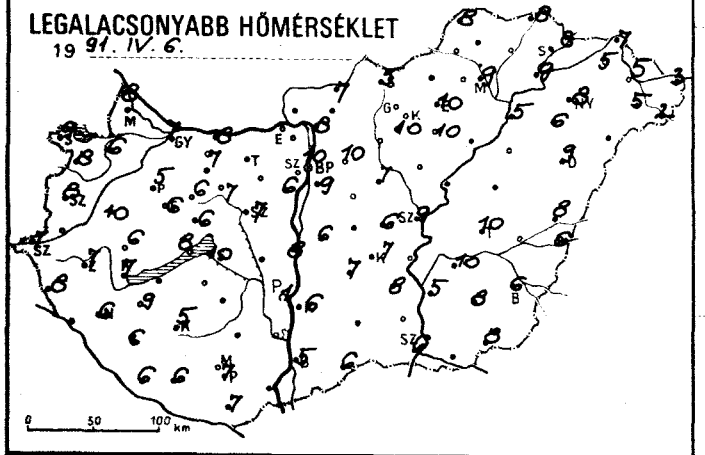

RADIÁCIÓS MINIMUM

1991. IV. 6.

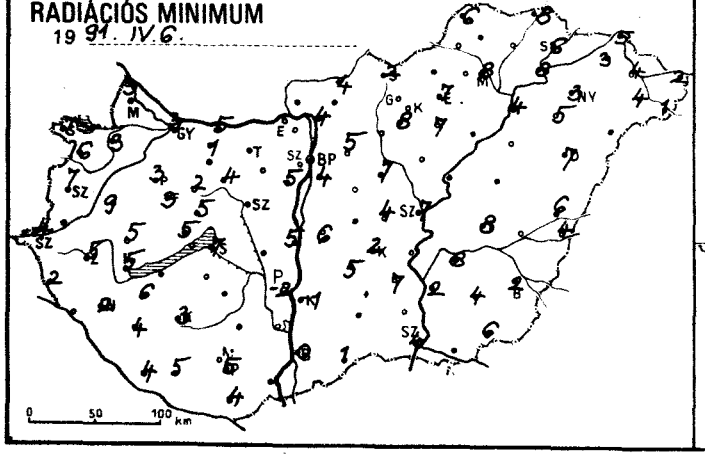

24 órás CSAPADÉKELOSZLÁS

1991. IV. 5. 7h -tól IV. 6. 7h -ig

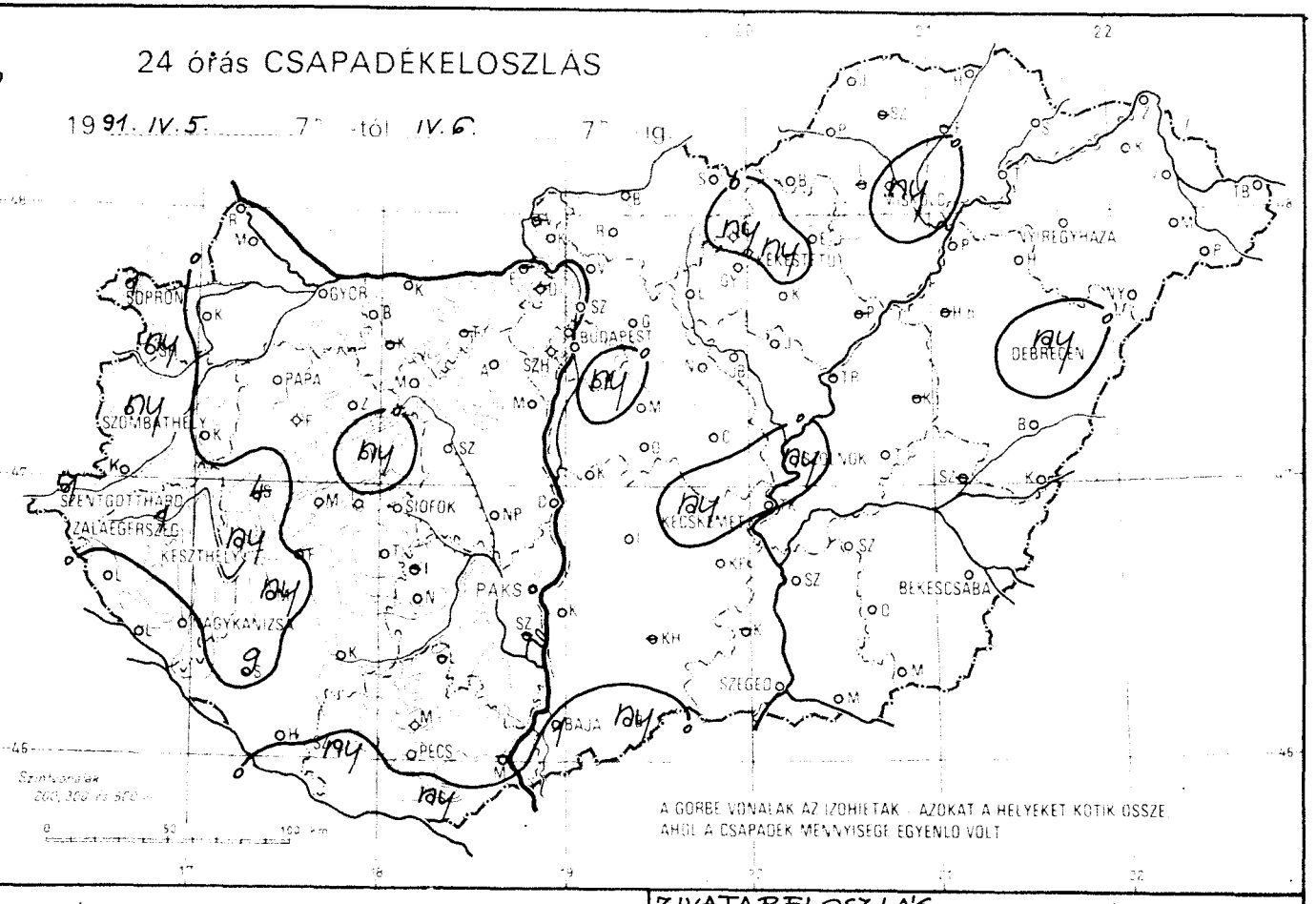

NAPFÉNYTARTAM

1991. IV. 5.

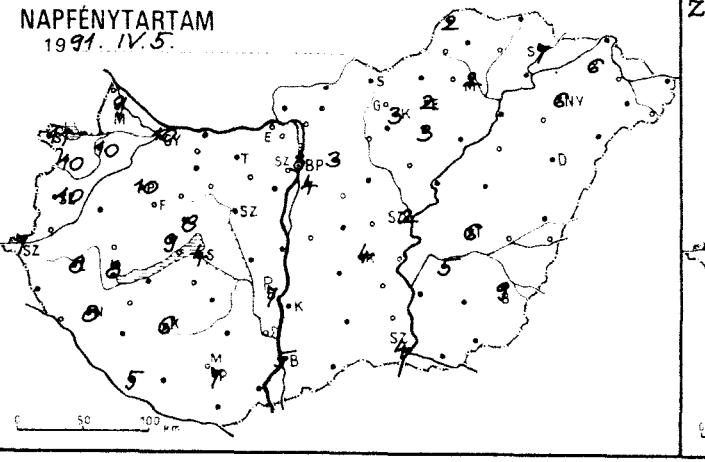

ZIVATARELOSZLÁS

1991. IV. 5. 7h - IV. 6. 7h

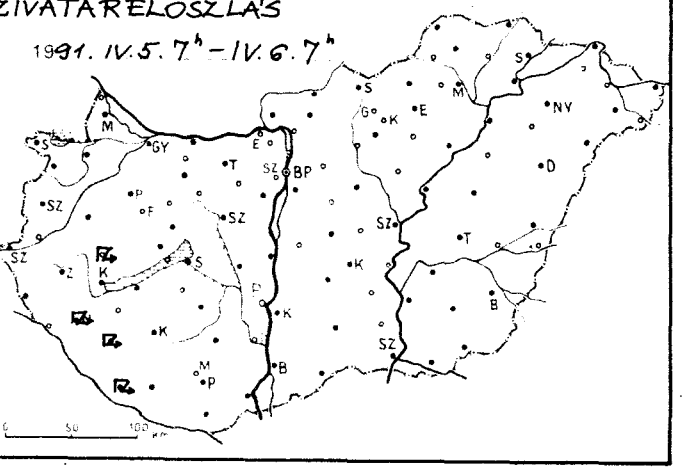

19 91.IV.6. 07 h-ig az utolsó 24 óra adatai						Előző nap napos órái
állomás	csapadék (mm)		max. hőmérséklet	min. hőmérséklet	rad. min.	
Győr	.	∩	21	7	3	10
Kapuvár	.	∩	21	6	3	10
Mosonmagyaróvár	.	∩	20	8	3	9
Rajka						
Sopron	1		20	9	7	11
Sopronhorpács	ny	∩	19	8	6	10
Káld	.	=	19	10	9	
Körmend						
Szentgotthárd	1	▽ =	17	7	4	7
Szombathely	ny		19	8	7	10
Lenti	.	=	18	8	2	
Letenye						
Nagykanizsa	1	⊏ =	18	6	2	8
Zalaegerszeg	1	▽	18	7	5	8
Farkasgyepű	.		17	6	3	
Keszthely	ny	▽ ∩	19	7	5	8
Mencshely	.	=	18	8	5	9
Pápa	.	∩	20	5	3	10
Sümeg	4	⊏ ∩	20	6	5	
Tihany						
Veszprém	ny	▽ ∩	17	6	5	8
Zirc	.	∩	18	6	2	
Fonyód	—		—	—	—	
Homokszt. györgy	8	⊏	19	6	4	5
Kaposvár	.		20	5	3	6
Marcali	ny	⊏ ∩	20	9	6	
Siófok	.		19	10	7	4
Somogyszob	9	⊏ ∩	19	6	4	
Tab						
Bábolna	.	∩	19	7	1	
Esztergom	—		—	—	—	
Kisbér	—		—	—	—	
Komárom	.	∩	19	8	5	
Tatabánya	—		—	—	—	
Alcsútdoboz						
Dunaújváros	.		18	8	5	
Martonvásár	.	∩	18	6	5	
Mór	.	=	19	7	4	
Sárbogárd						
Székesfehérvár	.		18	7	—	
Iregszemcse	—		—	—	—	
Lengyel	—		—	—	—	
Paks	.		20	1	-2	7
Szekszárd	—		—	—	—	
Árpádtető	.	∩	17	10	4	
Mohács	—		—	—	—	
Pécs	.		19	7	5	7
Siklós	ny	∩	20	7	4	
Szigetvár	ny	=	21	6	5	
Budaörs	.		18	10	6	
Bp. Lőrinc	ny		17	9	4	4
Bp. Met. Int.	.		18	10	—	3
Bp. Szab. hegy	.	=	15	10	8	
Cegléd	.	∩	18	6	4	
Dobogókő	—		—	—	—	
Gödöllő	.	∩	16	10	5	3
Királyrét						
Monor	—		—	—	—	
Nagykáta	.	∩	19	7	7	
Szentendre						

19 91.IV.6. 07 h-ig az utolsó 24 óra adatai						Előző nap napos órái
állomás	csapadék (mm)		max. hőmérséklet	min. hőmérséklet	rad. min.	
Vác	.	∩	18	8	4	
Vámosmikola	—		—	—	—	—
Baja	1	▽ ∩	19	5	0	5
Bácsalmás	ny		20	6	1	
Izsák	.		20	7	5	
Kalocsa	.	∩	19	6	-1	6
Kecskemét	ny	∩	19	7	2	4
Kiskunfélegyháza	.	∩	18	8	7	
Kiskunhalas	—		—	—	—	
Kunszentmiklós	.		19	6	6	
Tiszakécske						
Balassagyarmat	.	∩	17	7	4	
Romhány						
Salgótarján	.	=	15	5	2	.
Eger	.	∩	17	10	7	2
Galyatető	ny	=	11	7	5	
Gyöngyös	.	∩	18	10	8	
Kékestető	ny	▽	10	6	5	3
Kompolt	.	∩	17	10	7	3
Lőrinci						
Poroszló	—		—	—	—	
Jászapáti						
Jászberény	.		18	10	7	
Karcag	—		—	—	—	
Szolnok	ny	▽ ∩	18	9	7	2
Tiszaroff	—		—	—	—	
Túrkeve	.		20	10	8	6
Kistelek	—		—	—	—	
Makó						
Szeged	.	∩	19	6	4	4
Szentes	.		—	9	6	
Borsodnádasd	.	∩	16	5	2	
Füged	—		—	—	—	
Hidasnémeti	.	=	19	8	8	
Jósvafő	.	∩	14	8	6	2
Lillafüred	—		—	—	—	
Miskolc	ny	=	16	9	8	2
Putnok						
Sárospatak	.		16	8	6	7
Szendrőlád	—		—	—	—	
Tokaj	.		19	9	8	
Kisvárda	.	=	18	5	3	6
Mátészalka	.	∩	21	5	4	
Nyíregyháza	.	∩	18	8	3	6
Nyírlugos						
Pátyod	.	∩	19	2	1	
Tiszabecs	.	∩	20	3	2	
Vásárosnamény	.	∩	20	5	4	
Záhony	.	∩	20	7	5	
Berettyóújfalu	.		20	8	6	
Debrecen	ny	▽ ∩	19	9	7	
Hajdúdorog	.		17	6	5	
Hortobágy	—		—	—	—	
Körösszakál	.		21	6	4	
Polgár	.		19	5	4	
Békéscsaba	.	∩	20	6	2	9
Mezőhegyes	.	∩	20	8	6	—
Orosháza	.	∩	20	8	4	
Szarvas	.	∩	19	10	8	5
Szeghalom	—		—	—	—	

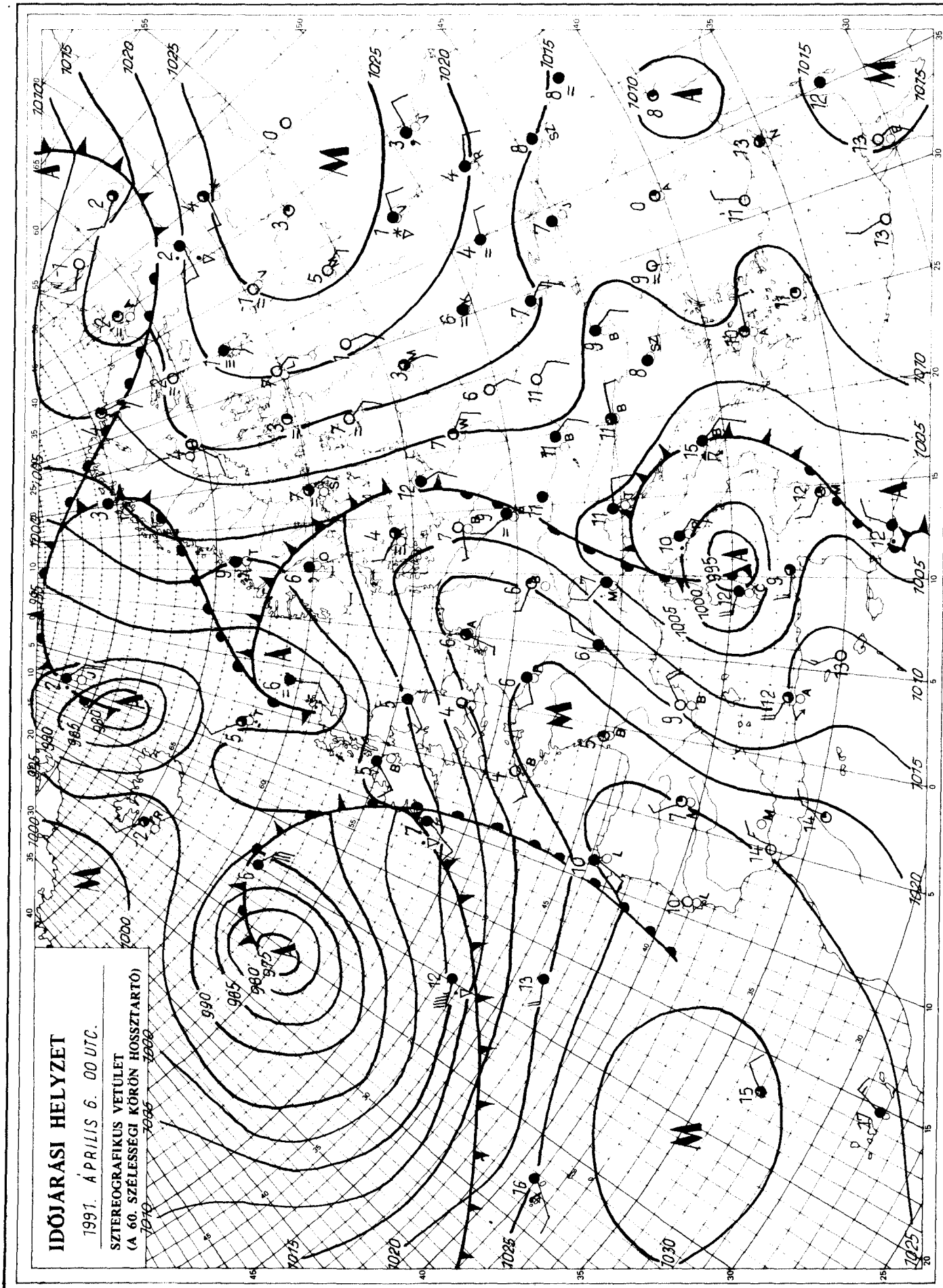

KIADJA: ORSZÁGOS METEOROLÓGIAI SZOLGÁLAT
Kiadásért felel: Barát József, az Országos Meteorológiai Szolgálat elnöke – Készült: az Országos Meteorológiai Szolgálat Nyomdájában, Budapest – Felelős vezető: Máthé Gyuláné – Munkaügyi: [illegible] – Szerkesztésért felel: Kapovits Albert, a Központi Előrejelző Intézet igazgatója

Készíti: a KEI Rövidtávú Előrejelző Osztálya – Szakmai felelős: Németh Lajos osztályvezető – Megjelenik naponként
Megrendelhető: 1024 Budapest, II., Kitaibel Pál utca 1. – Pénzügyi Osztály – Telefon: 353-500
Jelmagyarázat a havi mellékletben

IDŐJÁRÁSI NAPIJELENTÉS

ЕЖЕДНЕВНЫЙ МЕТЕОРОЛОГИЧЕСКИЙ БЮЛЛЕТЕНЬ • DAILY WEATHER REPORT
BULLETIN QUOTIDIEN DE TEMPS • TÄGLICHER WETTERBERICHT

104. évfolyam 97. szám + Budapest + 1991. április 7. vasárnap

Az időjárási helyzet és a várható időjárás:

Délnyugat-, illetve Kelet-Európában anticiklon alakítja az időjárást, ezeken a területeken változóan felhős az ég, számottevő csapadék nem hullik. A Balkán-félsziget felett található légörvény felhőzetéből több helyütt esik az eső. A Brit-szigetektől északra lévő középponttal markáns ciklon örvénylik. Áramlási rendszerében nedves léghullámok tartanak az óceán felől Észak-, Északkelet-Európa felé. Útjuk során időnként érintik a Kárpát-medence térségét is, emiatt a következő 36 órában nálunk folytatódik a változékony áprilisi időjárás.

Magyarországon szombaton változóan felhős, az ország nagy részén többnyire napos idő volt. A délután erősen megnövekvő gomolyfelhőkből többfelé záporeső, helyenként zivatar is előfordult. A vasárnap reggelig lehullott csapadék mennyisége általában csapadéknyom és 3 mm között alakult, de például Komáromból 9, Keszthelyről 13 mm-t jelentettek. A hőmérséklet csúcsértéke 16 és 22 fok között alakult. Éjszaka 2, 10 fokig hűlt le a levegő. Délelőtt változóan felhős idő volt, néhol eső, zápor is előfordult.

Ma 12 órakor Budapesten a hőmérséklet 16 fok, a tengerszintre átszámított légnyomás 1016 hPa, gyengén emelkedik.

Várható időjárás hétfő estig:

Eleinte többször erősen megnövekszik a felhőzet és szórványosan eső, zápor, néhol zivatar várható. Hétfőn nyugat felől egyre hosszabb időszakokra kisüt a Nap.
Az északi szél főleg napközben sokfelé élénk, a Dunántúlon helyenként erős lesz.
A legalacsonyabb éjszakai hőmérséklet 3 és 8,
a legmagasabb nappali hőmérséklet 12 és 17 fok között alakul.

Jenki Szilvia s. k.

A hőmérséklet napi középértéke és eltérése a sokévi átlagtól (Budapest belterületén):

1991. április 6.	13,5° C	+3,2° C

1871 óta ezen a napon Budapesten előfordult

legmagasabb hőmérséklet:	25,9° C (1941, 1968)
legalacsonyabb hőmérséklet:	-3,2° C (1896)

LEGMAGASABB HŐMÉRSÉKLET

1991. IV. 6.

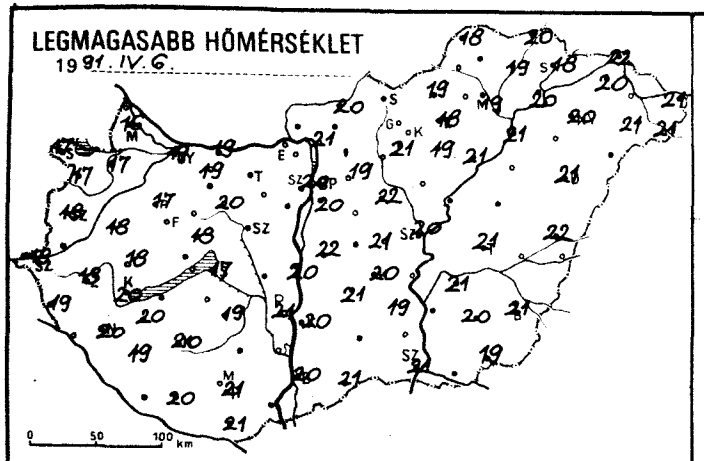

LEGALACSONYABB HŐMÉRSÉKLET

1991. IV. 7.

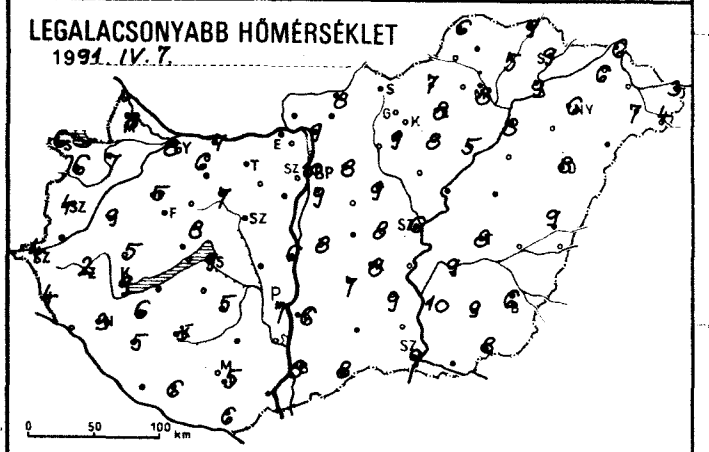

RADIÁCIÓS MINIMUM

1991. IV. 7.

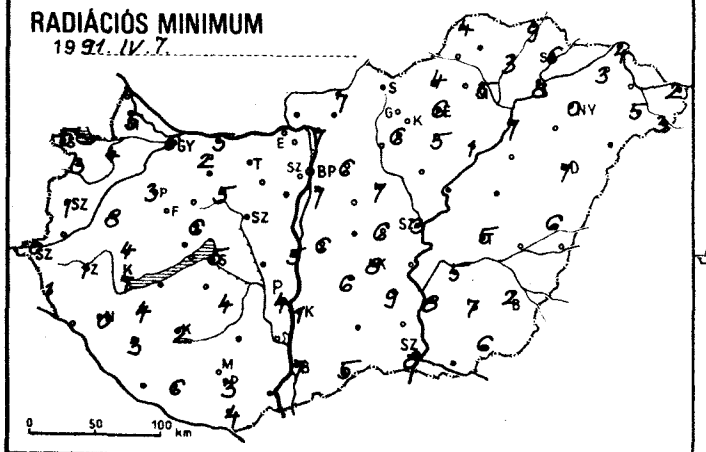

24 órás CSAPADÉKELOSZLÁS

1991. IV. 6. 7h -tól IV. 7. 7h -ig

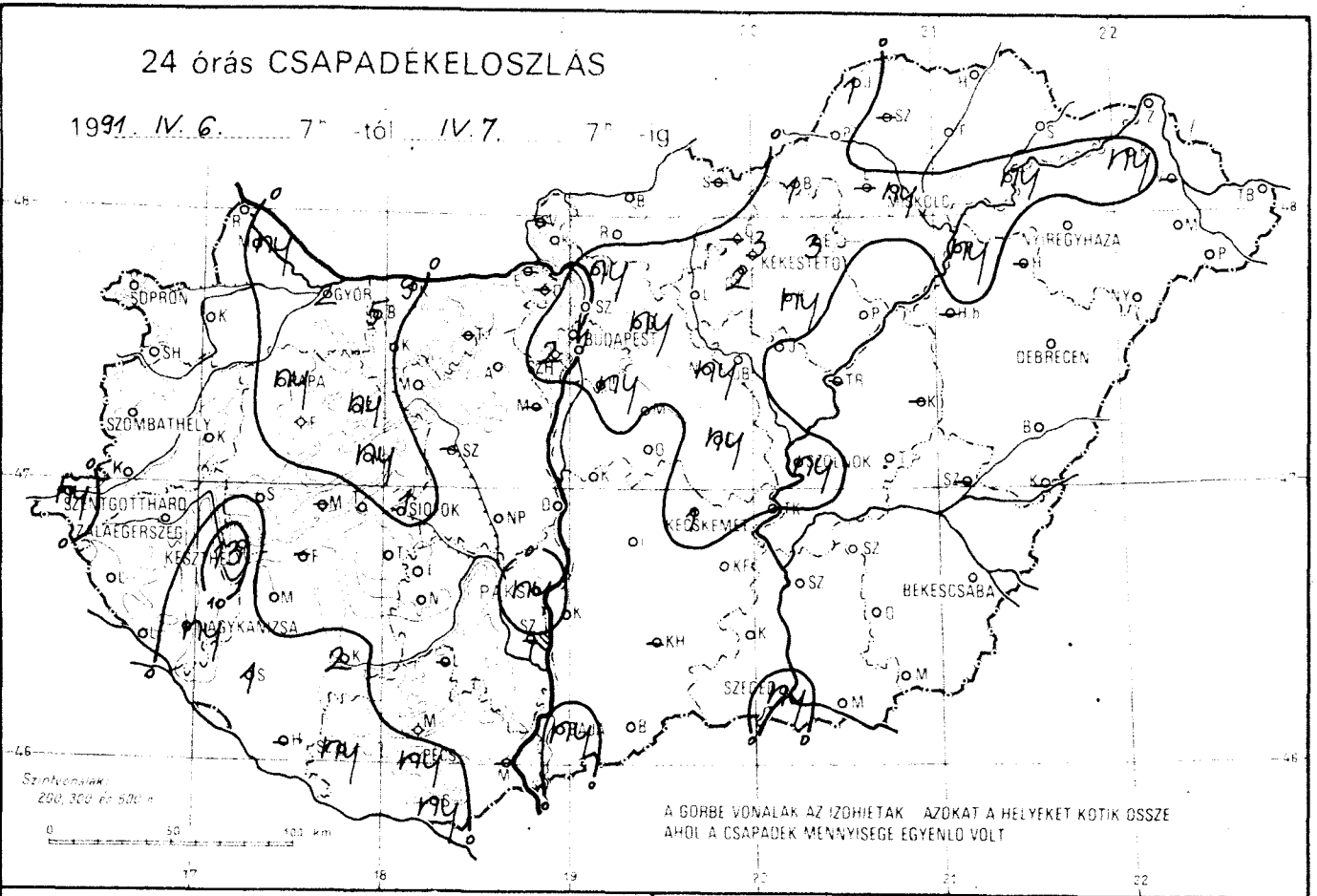

NAPFÉNYTARTAM

1991. IV. 6.

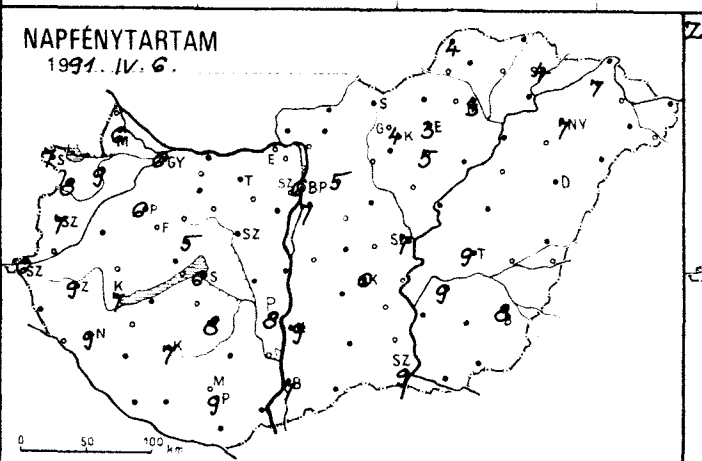

ZIVATARELOSZLÁS

1991. IV. 6. 7h – IV. 7. 7h

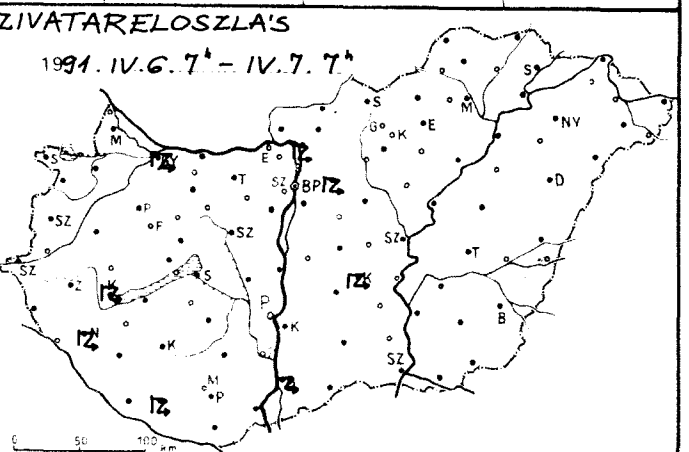

19 91.IV.7. 07 h-ig az utolsó 24 óra adatai						Előző nap napos órái
állomás	csapadék (mm)		max. hőmérséklet	min. hőmérséklet	rad. min.	
Győr	2	⟋ ∩	19	8	6	6
Kapuvár	.	∩	17	7	4	9
Mosonmagyaróvár	ny	▽ =	16	8	5	6
Rajka						
Sopron	.		17	6	5	7
Sopronhorpács	.	∩	17	6	3	8
Káld	.	∩	18	9	8	
Körmend						
Szentgotthárd	ny	▽ ∩	18	4	0	6
Szombathely	.	∩	18	4	1	7
Lenti	.	∩	19	4	1	
Letenye						
Nagykanizsa	ny	⟋ ∩	20	3	0	9
Zalaegerszeg	.	∩	18	2	1	9
Farkasgyepű	—		—	—	—	
Keszthely	13	⟋	20	9	7	7
Mencshely	—		—	—	—	
Pápa	ny	∩	17	5	3	6
Sümeg	.	∩	18	5	4	
Tihany						
Veszprém	ny	▽	18	8	6	5
Zirc	ny	▽ =	17	7	6	
Fonyód	—		—	—	—	
Homokszt. györgy	—		—	—	—	
Kaposvár	2	▽ ∩	20	5	2	7
Marcali	.	∩	20	6	4	
Siófok	1	▽ ∩	17	9	5	6
Somogyszob	1	∩	19	5	3	
Tab						
Bábolna	5	▽ ∩	19	6	2	
Esztergom	—		—	—	—	
Kisbér						
Komárom	9	=	19	7	5	
Tatabánya	—		—	—	—	
Alcsútdoboz						
Dunaújváros	.		20	6	5	
Martonvásár	—		—	—	—	
Mór	.	=	20	7	5	
Sárbogárd						
Székesfehérvár	—		—	—	—	
Iregszemcse	.	∩	19	5	4	8
Lengyel	—		—	—	—	
Paks	ny	▽	21	7	4	8
Szekszárd	—		—	—	—	
Árpádtető	.	∩	17	6	5	
Mohács	—		—	—	—	
Pécs	ny	▽ ∩	21	5	3	9
Siklós	ny	∩	21	6	4	
Szigetvár	ny	⟋ =	20	6	6	
Budaörs	1	▽ ∩	20	8	6	
Bp. Lőrinc	ny	▽ ∩	20	9	7	7
Bp. Met. Int.	1	▽ =	20	10	—	6
Bp. Szab. hegy	2	▽ =	17	9	5	
Cegléd	ny	∩	21	8	6	
Dobogókő	—		—	—	—	
Gödöllő	ny	⟋ ∩	19	8	6	5
Királyrét						
Monor	—		—	—	—	
Nagykáta	ny	=	22	9	7	
Szentendre						

19 91.IV.7. 07 h-ig az utolsó 24 óra adatai						Előző nap napos órái
állomás	csapadék (mm)		max. hőmérséklet	min. hőmérséklet	rad. min.	
Vác	ny	⟋ ∩	21	9	7	
Vámosmikola	—		—	—	—	—
Baja	ny	⟋ =	20	8	7	7
Bácsalmás	.		21	8	5	
Izsák	.		21	7	6	
Kalocsa	.	∩	20	6	1	9
Kecskemét	1	⟋ ∩	20	8	8	6
Kiskunfélegyháza	.	∩	19	9	9	
Kiskunhalas	—		—	—	—	
Kunszentmiklós	.	=	22	8	6	
Tiszakécske						
Balassagyarmat	.	∩	20	8	7	
Romhány						
Salgótarján	—		—	—	—	
Eger	3	=	18	8	6	3
Galyatető	—		—	—	—	
Gyöngyös	2	▽	21	9	6	
Kékestető	3	▽	13	6	4	4
Kompolt	ny	∩	19	8	5	5
Lőrinci						
Poroszló	.	∩	21	5	1	
Jászapáti						
Jászberény	—		—	—	—	
Karcag	—		—	—	—	
Szolnok	ny	▽ ∩	20	6	3	7
Tiszaroff						
Túrkeve	.	∩	21	8	5	9
Kistelek	—		—	—	—	
Makó						
Szeged	ny	▽ ∩	21	9	8	9
Szentes	.		—	10	8	
Borsodnádasd	1	▽ =	19	7	4	
Füged	.	=	19	5	3	
Hidasnémeti	.	=	20	9	9	
Jósvafő	1	∩	18	6	4	4
Lillafüred	—		—	—	—	
Miskolc	ny	▽ =	19	8	5	3
Putnok						
Sárospatak	.		18	9	6	4
Szendrőlád	—		—	—	—	
Tokaj	ny		20	9	8	
Kisvárda	ny	=	20	6	3	7
Mátészalka	.	∩	21	7	5	
Nyíregyháza	.	∩	20	6	0	7
Nyírlugos						
Pátyod	.	∩	21	4	3	
Tiszabecs	.	∩	21	3	2	
Vásárosnamény	—		—	—	—	
Záhony	.	∩	22	6	4	
Berettyóújfalu	.	∩	22	9	6	
Debrecen	.	∩	21	8	7	
Hajdúdorog	—		—	—	—	
Hortobágy	—		—	—	—	
Körösszakál	—		—	—	—	
Polgár	ny	=	21	8	7	
Békéscsaba	.	∩	21	6	2	8
Mezőhegyes	.	∩	19	8	6	—
Orosháza	.	∩	20	9	7	
Szarvas	.	∩	21	9	5	9
Szeghalom	—		—	—	—	

KIADJA: ORSZÁGOS METEOROLÓGIAI SZOLGÁLAT
Kiadásért felel: Barát József, az Országos Meteorológiai Szolgálat elnöke – Készült: az Országos Meteorológiai Szolgálat Nyomdájában, Budapest – Felelős vezető: Máthé Gyuláné – Munkaszám: [illegible] – Szerkesztésért felel: Kapovits Albert, a Központi Előrejelző Intézet főigazgatója
Készíti: a KEI Rövidtávú Előrejelző Osztálya – Szakmai felelős: Németh Lajos osztályvezető – Megjelenik naponként
Megrendelhető: 1024 Budapest, II., Kitaibel Pál utca 1. – Pénzügyi Osztály – Telefon: 353-500
Jelmagyarázat a havi melléklethen

IDŐJÁRÁSI NAPIJELENTÉS

ЕЖЕДНЕВНЫЙ МЕТЕОРОЛОГИЧЕСКИЙ БЮЛЛЕТЕНЬ • DAILY WEATHER REPORT
BULLETIN QUOTIDIEN DE TEMPS • TÄGLICHER WETTERBERICHT

104. évfolyam 98. szám + Budapest + 1991. április 8. hétfő

Az időjárási helyzet és a várható időjárás:

A Norvég-tenger fölötti középponttal ciklon örvénylik, amely Nyugat-, Észak és Közép-Európában meglehetősen változékony időt okoz. A ciklon áramlási rendszerében az Atlanti-óceán felől rövid időközönként nedves, illetve szárazabb léghullámok haladnak kelet felé, amelyek a Kárpát-medencét is érintik, ezért változékony marad időjárásunk.

Magyarországon vasárnap a gyakran erősen megnövekvő felhőzetből többfelé volt zápor, helyenként zivatar. A ma reggel 7 óráig lehullott csapadék mennyisége csapadéknyom és 5 mm között alakult. A hőmérséklet csúcsértéke elérte a 14, 20 fokot. Ma hajnalra 2, 10 fok közé csökkent a hőmérséklet. Délelőtt északkeleten borult idő volt, helyenként esett az eső. Az ország többi részén kisütött a Nap és csak egy-egy zápor fordult elő. Sokfelé fújt élénk, illetve erős északnyugati szél. A hőmérséklet 11 órakor 9 és 15 fok között alakult.

Ma 12 órakor Budapesten a hőmérséklet 14 fok, a tengerszintre átszámított légnyomás 1019 hPa, alig változik.

Várható időjárás kedd estig:

A gyakran változó felhőzetből szórványosan várható zápor, egy-két helyen zivatar. A többfelé erős északnyugati szél éjszakára kissé mérséklődik, majd holnap napközben ismét megerősödik. A legalacsonyabb éjszakai hőmérséklet 1, 6, a legmagasabb nappali hőmérséklet kedden 11 és 16 fok között alakul.

Nadrai Attila s. k.

Távolabbi kilátások szerdától – szombatig:

Eleinte túlnyomóan derült idő várható, majd változóan felhős lesz az égbolt, csapadék nem valószínű. A hét közepén erős lesz az éjszakai lehűlés.
Legalacsonyabb hajnali hőmérséklet eleinte -1, +4 majd +1, +6 fok között,
legmagasabb nappali hőmérséklet eleinte 12, 17 majd 15, 20 fok között,
jelentős mennyiségű (legalább napi 5 mm) csapadék az ország területén nem várható.

Középtávú Előrejelző Csoport

A hőmérséklet napi középértéke és eltérése a sokévi átlagtól (Budapest belterületén):

1991. április 7.	12,6° C	+2,3° C

1871 óta ezen a napon Budapesten előfordult

legmagasabb hőmérséklet:	26,0° C (1961)
legalacsonyabb hőmérséklet:	-2,9° C (1929)

LEGMAGASABB HŐMÉRSÉKLET

1991. IV. 7.

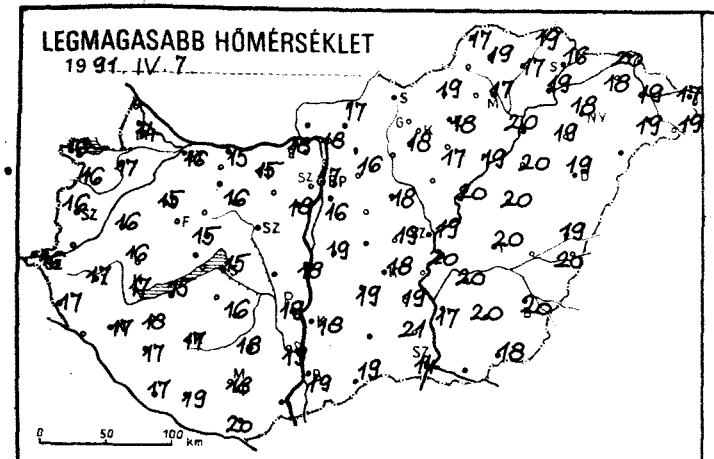

LEGALACSONYABB HŐMÉRSÉKLET

1991. IV. 8.

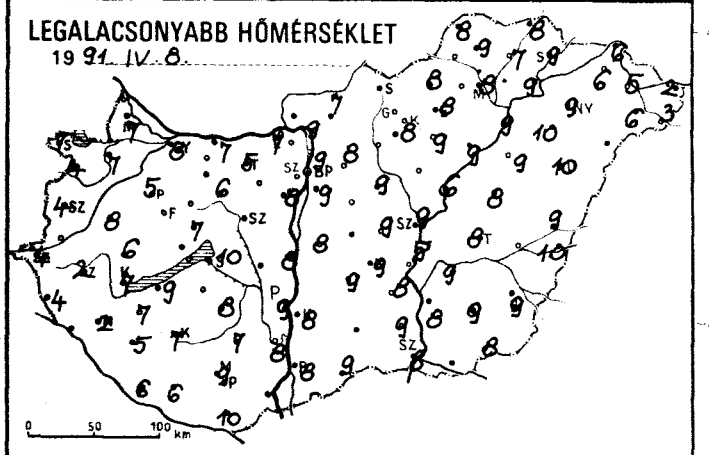

RADIÁCIÓS MINIMUM

1991. IV. 8.

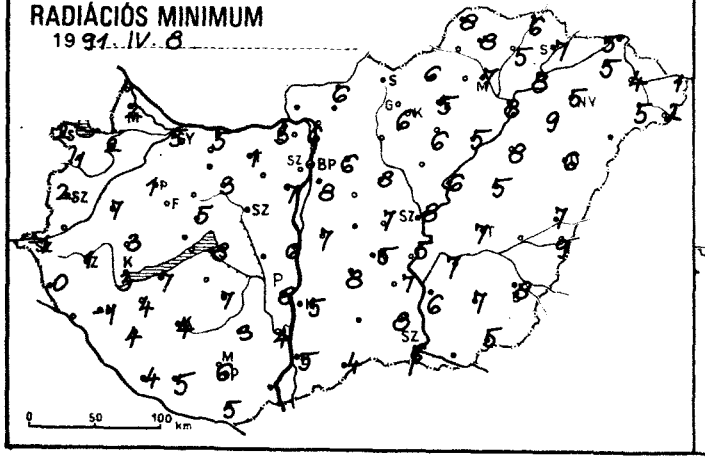

24 órás CSAPADÉKELOSZLÁS

1991. IV. 7. 7^h tól IV. 8. 7^h ig

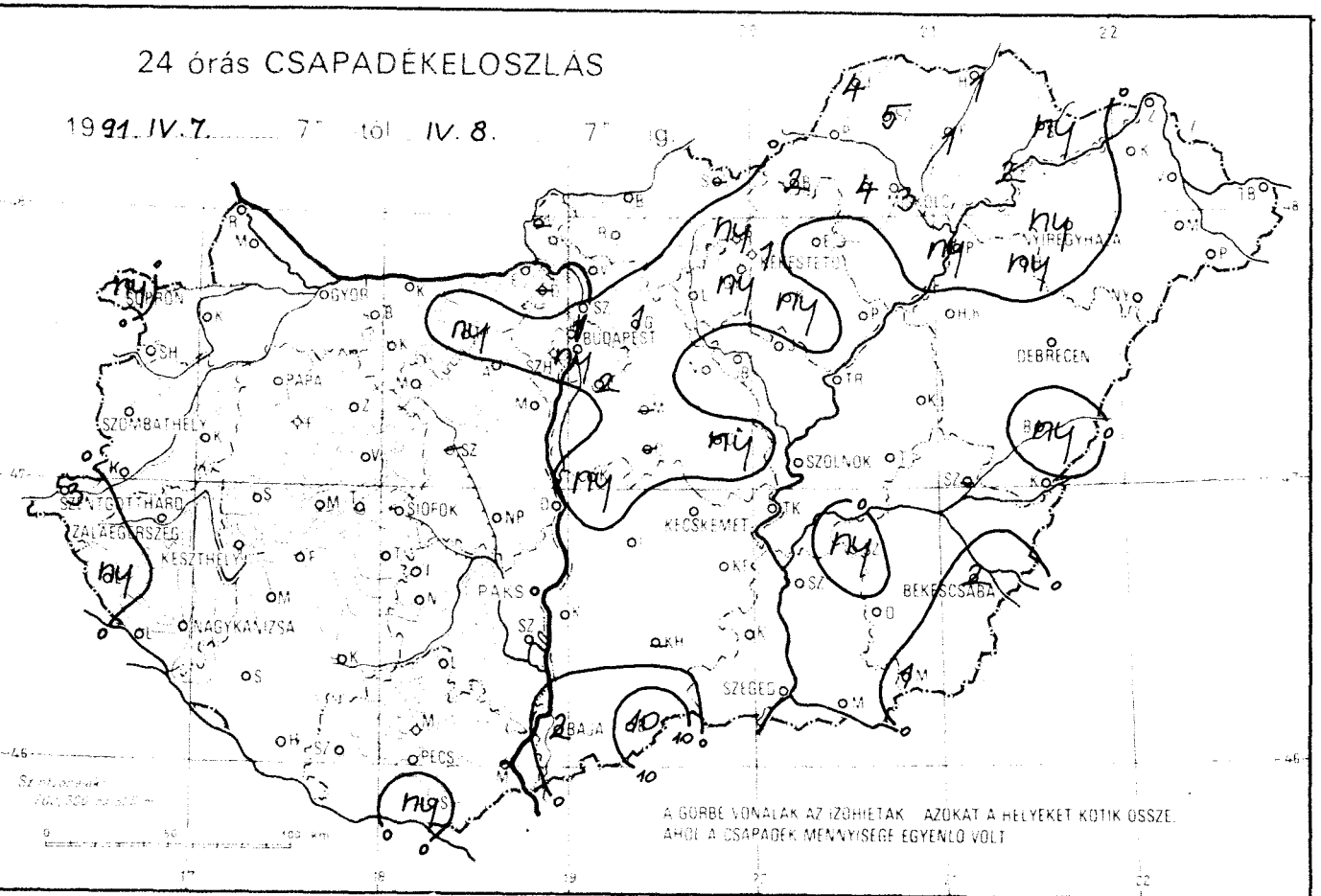

NAPFÉNYTARTAM

1991. IV. 7.

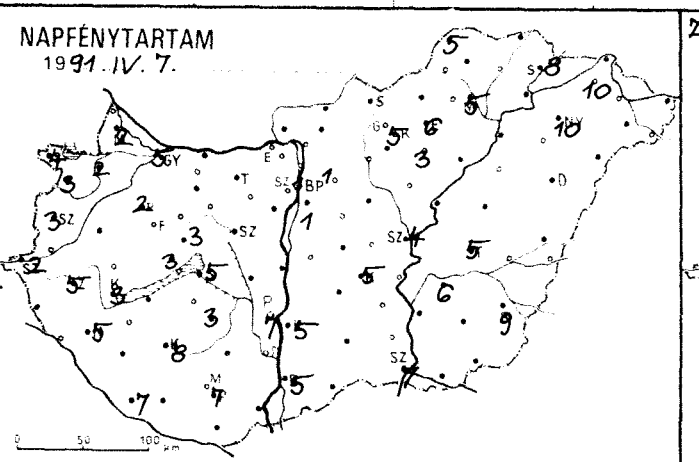

ZIVATARELOSZLÁS

1991. IV. 7. 7^h – IV. 8. 7^h

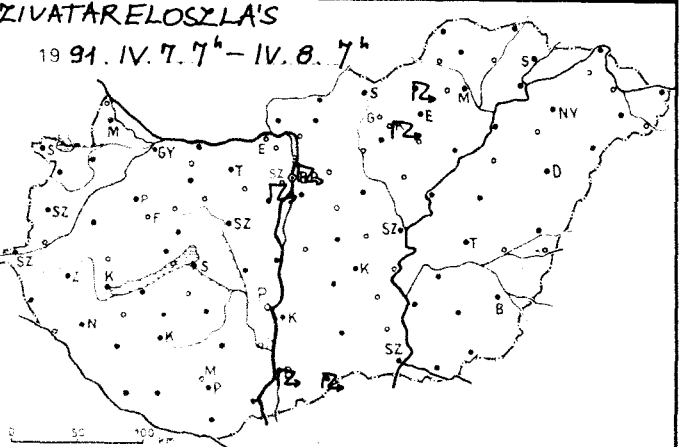

19 91.IV.8.07 h-ig az utolsó 24 óra adatai						Előző nap napos órái
állomás	csapadék (mm)		max. hőmérséklet	min. hőmérséklet	rad. min.	
Győr	.		16	8	5	5
Kapuvár	.	⌓	17	7	2	2
Mosonmagyaróvár	.	⌓	14	7	2	2
Rajka						
Sopron	ny		16	7	2	4
Sopronhorpács	.	⌓	16	4	1	3
Káld	.	=	16	8	7	
Körmend						
Szentgotthárd	3	▽ ⌓	16	4	-1	2
Szombathely	.	⌓	16	4	2	3
Lenti	ny	❟ ⌓	17	4	0	
Letenye						
Nagykanizsa	.	⌓	17	2	-1	5
Zalaegerszeg	.	⌓	17	2	1	
Farkasgyepű	.		15	6	3	
Keszthely	.	⌓	17	7	3	3
Mencshely	.	=	14	7	5	3
Pápa	.	⌓	15	5	1	2
Sümeg	.		16	6	3	
Tihany						
Veszprém	.		15	7	5	3
Zirc	.	=	14	6	4	
Fonyód	.		15	9	7	
Homokszt. györgy	.	⌓	17	6	4	7
Kaposvár	.	⌓	17	7	4	8
Marcali	.	⌓	18	7	4	
Siófok	.	⌓	15	10	8	5
Somogyszob	.	⌓	17	5	4	
Tab						
Bábolna	.	⌓	16	7	3	
Esztergom	.		18	7	3	
Kisbér						
Komárom	.	=	15	7	5	
Tatabánya	ny	▽ ⌓	15	5	1	
Alcsútdoboz						
Dunaújváros	.		18	8	6	
Martonvásár	.	⌓	18	8	7	
Mór	.	⌓	16	6	3	
Sárbogárd						
Székesfehérvár	—		—	—	—	
Iregszemcse	.		16	8	7	3
Lengyel	.		18	7	3	
Paks	.		19	9	8	7
Szekszárd	.	=	19	8	4	
Árpádtető	.	⌓	15	9	4	
Mohács	—		—	—	—	
Pécs	.	⌓	18	9	6	7
Siklós	ny	❟ ⌓	20	10	5	
Szigetvár	.	⌓	19	6	5	
Budaörs	ny	⌐ ⌓	17	9	5	
Bp. Lőrinc	2	▽ =	16	9	8	1
Bp. Met. Int.	1	⌐	17	9	—	1
Bp. Szab. hegy	.		13	7	3	
Cegléd	ny	❟	19	9	7	
Dobogókő	—		—	—	—	
Gödöllő	1		16	8	6	1
Királyrét						
Monor	—		—	—	—	
Nagykáta	.	⌓	18	9	8	
Szentendre						

19 91.IV.8.07 h-ig az utolsó 24 óra adatai						Előző nap napos órái
állomás	csapadék (mm)		max. hőmérséklet	min. hőmérséklet	rad. min.	
Vác	.	⌓	18	9	6	
Vámosmikola	—		—	—	—	—
Baja	2	⌐ =	19	8	5	5
Bácsalmás	10	⌐	19	9	4	
Izsák	. .		19	9	8	
Kalocsa	.		18	8	5	5
Kecskemét	.	⌓	18	9	5	5
Kiskunfélegyháza	.	⌓	19	8	7	
Kiskunhalas						
Kunszentmiklós	ny	▽ =	19	8	7	
Tiszakécske	.	⌓	20	5	5	
Balassagyarmat	.	⌓	17	7	6	
Romhány						
Salgótarján	—		—	—	—	
Eger	.	=	18	8	5	6
Galyatető	ny	=	14	3	2	
Gyöngyös	ny		18	8	6	
Kékestető	1	⌐ ⌓	10	4	3	5
Kompolt	ny	⌓	17	9	6	3
Lőrinci						
Poroszló	.	⌓	19	9	5	
Jászapáti						
Jászberény	.	⌓	18	8	7	
Karcag	.	=	20	8	5	
Szolnok	.	⌓	19	9	8	4
Tiszaroff	.	=	20	6	6	
Túrkeve	.		20	8	7	5
Kistelek	.	=	21	9	8	
Makó						
Szeged	.	⌓	14	8	6	7
Szentes	.		17	8	6	
Borsodnádasd	2	⌐ =	19	8	6	
Füged	1		17	7	5	
Hidasnémeti	1	=	19	8	6	
Jósvafő	4	⌓	17	8	8	5
Lillafüred	4	=	17	7	6	
Miskolc	3	=	17	8	7	5
Putnok						
Sárospatak	ny		16	9	7	8
Szendrőlád	5	=	19	9	8	
Tokaj	2		19	9	8	
Kisvárda	.	=	18	6	5	10
Mátészalka	.	⌓	19	6	5	
Nyíregyháza	ny	⌓	18	9	5	10
Nyírlugos						
Pátyod	.	⌓	19	3	2	
Tiszabecs	.	=	17	2	1	
Vásárosnamény	.	⌓	19	5	4	
Záhony	.	⌓	20	6	5	
Berettyóújfalu	ny	=	19	9	7	
Debrecen	.		19	10	6	—
Hajdúdorog	ny	❟ =	19	10	9	
Hortobágy	.		20	9	8	
Körösszakál	.		20	10	9	
Polgár	ny	=	20	9	8	
Békéscsaba	2	⌓	20	9	8	9
Mezőhegyes	1		18	8	5	—
Orosháza	.	⌓	20	9	7	
Szarvas	ny		20	9	7	6
Szeghalom	—		—	—	—	

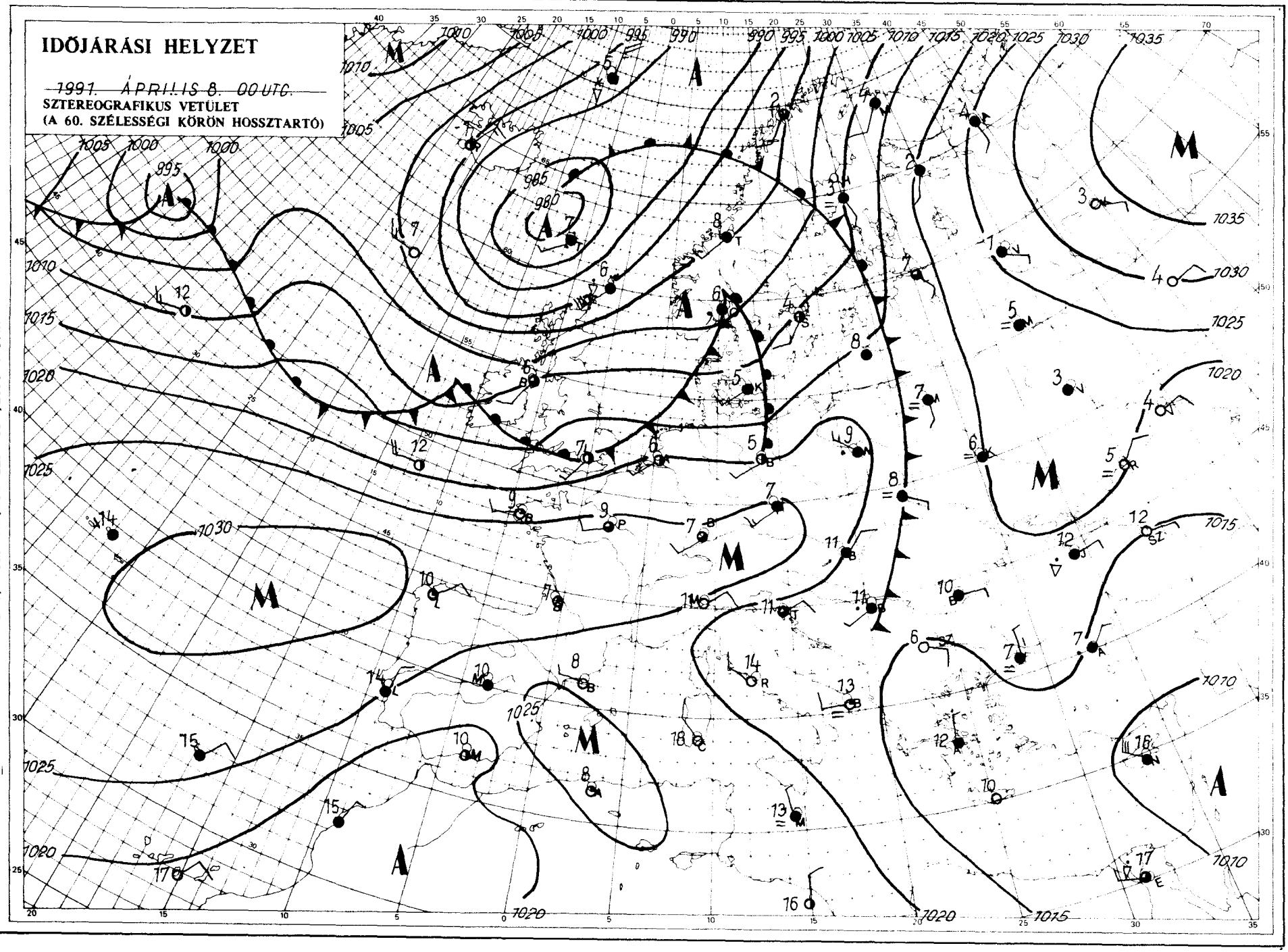

KIADJA: ORSZÁGOS METEOROLÓGIAI SZOLGÁLAT
Kiadásért felel: Barát József, az Országos Meteorológiai Szolgálat elnöke – Készült: az Országos Meteorológiai Szolgálat Nyomdájában, Budapest — Felelős vezető: Máthé Gyuláné – Munkaszám: 123. – Szerkesztésért felel: Kapovits Albert, a Központi Előrejelző Intézet igazgatója

Készíti: a KEI Rövidtávú Előrejelző Osztálya – Szakmai felelős: Németh Lajos osztályvezető — Megjelenik naponként
Megrendelhető: 1024 Budapest, II., Kitaibel Pál utca 1. – Pénzügyi Osztály – Telefon: 353-500
Jelmagyarázat a havi mellékletben

IDŐJÁRÁSI NAPIJELENTÉS

ЕЖЕДНЕВНЫЙ МЕТЕОРОЛОГИЧЕСКИЙ БЮЛЛЕТЕНЬ • DAILY WEATHER REPORT
BULLETIN QUOTIDIEN DE TEMPS • TÄGLICHER WETTERBERICHT

104. évfolyam 99. szám + Budapest + 1991. április 9. kedd

Az időjárási helyzet és a várható időjárás:

Nyugat- és Észak-Európa térségében ciklonok alakultak ki. A ciklonokhoz kapcsolódó frontzónák erőteljes nyugati, északnyugati áramlással haladnak a kontinens keleti részei fölé. Közép-Európában is változékonyabbra fordult az idő, napsütéses és felhős időszakok váltakoznak időnként megerősödő szél kíséretében. Az éjszakai óráktól a hideg levegő újabb utánpótlása várható, az északi országrészban hózáporok is kialakulhatnak.

Magyarországon hétfőn keleten, északkeleten egész nap erősen, másutt változóan felhős volt az ég. Szórványosan záporeső, néhol zivatar is kialakult. A gyakran erős északi szélben általában 14, 19 fokig melegedett fel a levegő. A ma reggel 7 óráig lehullott csapadék mennyisége csapadéknyom és 9 mm között volt. Ma hajnalra általában 1, 7 fok közé hűlt le a levegő. Délelőtt túlnyomóan napos idő volt, csupán délnyugaton volt erősen felhős az ég. Többfelé erős északi szél fújt. A hőmérséklet 11 órára 11, 14 fokig emelkedett.

Ma 12 órakor Budapesten a hőmérséklet 14 fok, a tengerszintre átszámított légnyomás 1023 hPa, gyengén emelkedik.

Várható időjárás szerda estig:

Változóan felhős idő lesz több órás napsütéssel.
Főként északon alakul ki záporeső, a hegyekben hózápor.
Az északi szél többfelé megerősödik, néhol viharos széllökések is lesznek.
A hőmérséklet hajnalban általában 1 és 6 fok között, a szélvédett helyeken kevéssel 0 fok alatt lesz.
Szerdán kora délután 10, 14 fok várható.

Pálóczi Györgyi s. k.

A hőmérséklet napi középértéke és eltérése a sokévi átlagtól (Budapest belterületén):

1991. április 8.	12,4°C	+2,5°C

1871 óta ezen a napon Budapesten előfordult

legmagasabb hőmérséklet:	27,6°C (1939)
legalacsonyabb hőmérséklet:	-2,5°C (1956)

LEGMAGASABB HŐMÉRSÉKLET

1991. IV. 8.

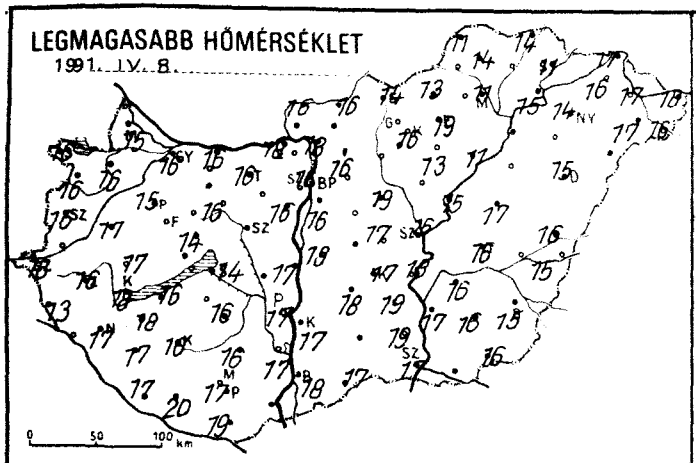

LEGALACSONYABB HŐMÉRSÉKLET

1991. IV. 9.

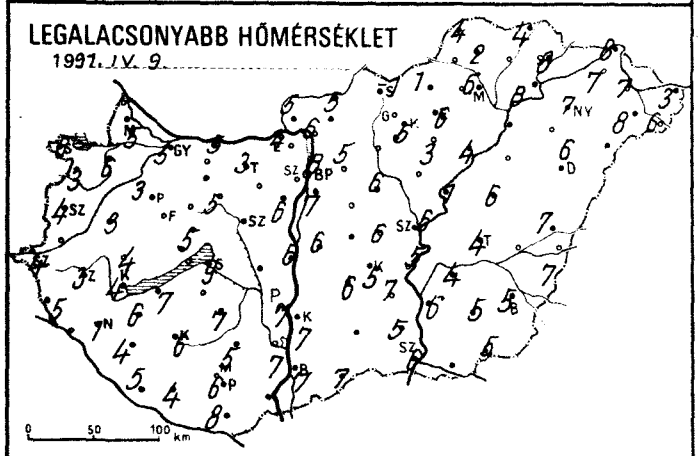

RADIÁCIÓS MINIMUM

1991. IV. 9.

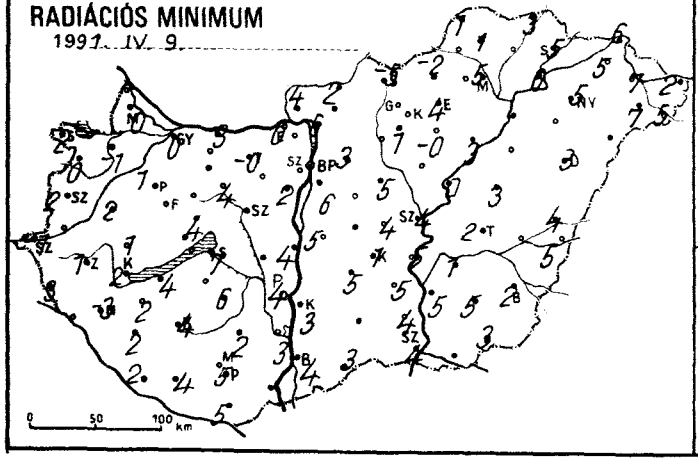

24 órás CSAPADÉKELOSZLÁS

1991. IV. 8. 7^h tól IV. 9. 7^h -ig

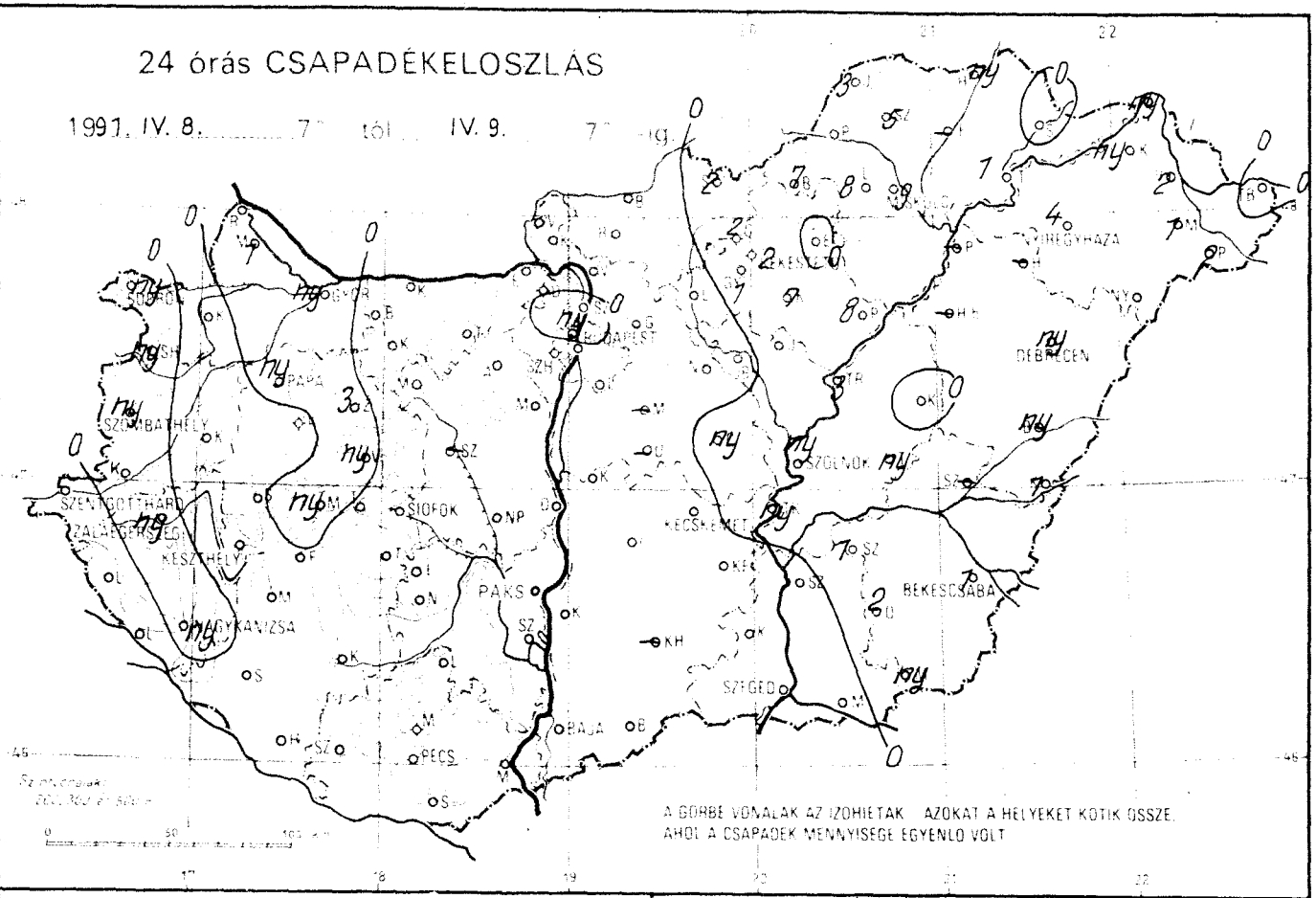

A GÖRBE VONALAK AZ IZOHIÉTÁK AZOKAT A HELYEKET KÖTIK ÖSSZE, AHOL A CSAPADÉK MENNYISÉGE EGYENLŐ VOLT

NAPFÉNYTARTAM

1991. IV. 8.

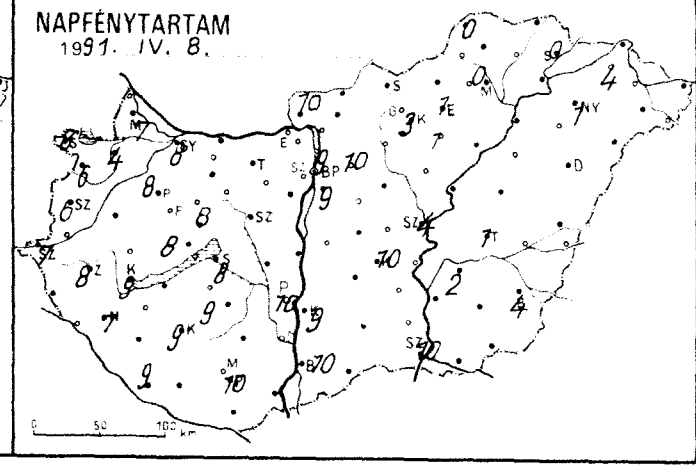

Zivatareloszlás

1991. IV.8. 7^h – IV.IV.9. 7^h-ig.

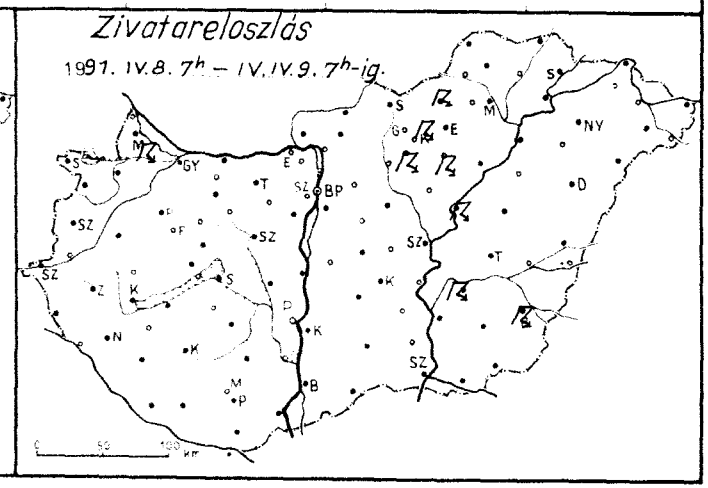

1991.IV.9. 07 h-ig az utolsó 24 óra adatai						Előző nap napos órái
állomás	csapadék (mm)		max. hőmérséklet	min. hőmérséklet	rad. min.	
Győr	ny		16	5	0	8
Kapuvár	.		16	6	-1	4
Mosonmagyaróvár	1		15	5	0	7
Rajka						
Sopron	ny		16	6	2	8
Sopronhorpács	ny		16	3	0	6
Káld	.		17	3	2	
Körmend						
Szentgotthárd	.		16	4	-1	7
Szombathely	ny		16	4	2	6
Lenti	.		13	5	3	
Letenye						
Nagykanizsa	ny		17	1	-3	7
Zalaegerszeg	ny		16	3	1	8
Farkasgyepű	.		17	7	3	
Keszthely	.		18	4	2	9
Mencshely	ny		16	4	1	8
Pápa	ny		15	3	1	8
Sümeg	.		17	4	1	
Tihany						
Veszprém	ny		14	5	4	8
Zirc	3		13	5	3	
Fonyód	.		16	7	4	
Homokszt. györgy	.		17	5	2	9
Kaposvár	.		16	6	4	9
Marcali	.		18	6	2	
Siófok	.		14	9	7	8
Somogyszob	.		17	4	2	
Tab						
Bábolna	.		16	6	1	
Esztergom	.		18	4	0	
Kisbér						
Komárom	.		16	5	3	
Tatabánya	.		16	3	-0	
Alcsútdoboz						
Dunaújváros	.		17	6	4	
Martonvásár	.		16	6	2	
Mór	.		16	5	4	
Sárbogárd						
Székesfehérvár	–		–	–	–	
Iregszemcse	.		16	7	6	9
Lengyel	.		16	5	2	
Paks	.		17	7	4	10
Szekszárd	.		17	7	3	
Árpádtető	.		14	8	4	
Mohács	–		–	–	–	
Pécs	.		17	6	5	10
Siklós	.		19	8	5	
Szigetvár	.		20	4	4	
Budaörs	.		17	5	2	
Bp. Lőrinc	.		16	7	6	9
Bp. Met. Int.	ny		16	8	–	9
Bp. Szab. hegy	.		15	5	5	
Cegléd	ny		17	6	4	
Dobogókő	.		12	2	1	
Gödöllő	.		16	5	3	10
Királyrét						
Monor	–		–	–	–	
Nagykáta	.		19	6	5	
Szentendre						

1991.IV.9. 07 h-ig az utolsó 24 óra adatai						Előző nap napos órái
állomás	csapadék (mm)		max. hőmérséklet	min. hőmérséklet	rad. min.	
Vác	.		18	6	6	
Vámosmikola	.		16	5	4	10
Baja	.		18	7	4	10
Bácsalmás	.		17	7	3	
Izsák	.		18	6	5	
Kalocsa	.		17	7	3	9
Kecskemét	.		17	5	1	10
Kiskunfélegyháza	.		19	7	5	
Kiskunhalas	–		–	–	–	
Kunszentmiklós	.		18	6	5	
Tiszakécske	ny		18	5	5	
Balassagyarmat	.		16	5	2	
Romhány						
Salgótarján	2		14	-1	-5	
Eger	.		19	6	4	1
Galyatető	2		12	1	-1	
Gyöngyös	1		16	5	1	
Kékestető	2		7	2	0	3
Kompolt	7		13	3	-0	1
Lőrinci						
Poroszló	8		11	4	3	
Jászapáti						
Jászberény	.		17	5	4	
Karcag	.		17	6	3	
Szolnok	ny		16	6	4	4
Tiszaroff	3		15	1	0	
Túrkeve	ny		16	4	2	1
Kistelek	.		19	5	4	
Makó						
Szeged	.		17	6	4	10
Szentes	.		17	6	5	
Borsodnádasd	7		13	1	-2	
Fügöd	–		–	–	–	
Hidasnémeti	ny		14	4	3	
Jósvafő	3		11	4	1	0
Lillafüred	8		12	1	0	
Miskolc	9		11	6	5	0
Putnok						
Sárospatak	.		11	8	5	0
Szendrőlád	5		14	2	1	
Tokaj	1		15	8	6	
Kisvárda	ny		16	7	5	4
Mátészalka	1		17	8	7	
Nyíregyháza	4		14	7	5	1
Nyírlugos						
Pátyod	2		16	6	5	
Tiszabecs	.		18	3	2	
Vásárosnamény	2		17	7	7	
Záhony	ny		17	8	6	
Berettyóújfalu	ny		16	7	4	
Debrecen	ny		15	6	3	–
Hajdúdorog	–		–	–	–	
Hortobágy	–		–	–	–	
Körösszakál	1		15	7	5	
Polgár	–		–	–	–	
Békéscsaba	1		15	5	2	4
Mezőhegyes	ny		16	5	3	–
Orosháza	2		16	5	5	
Szarvas	1		16	4	1	2
Szeghalom	–		–	–	–	

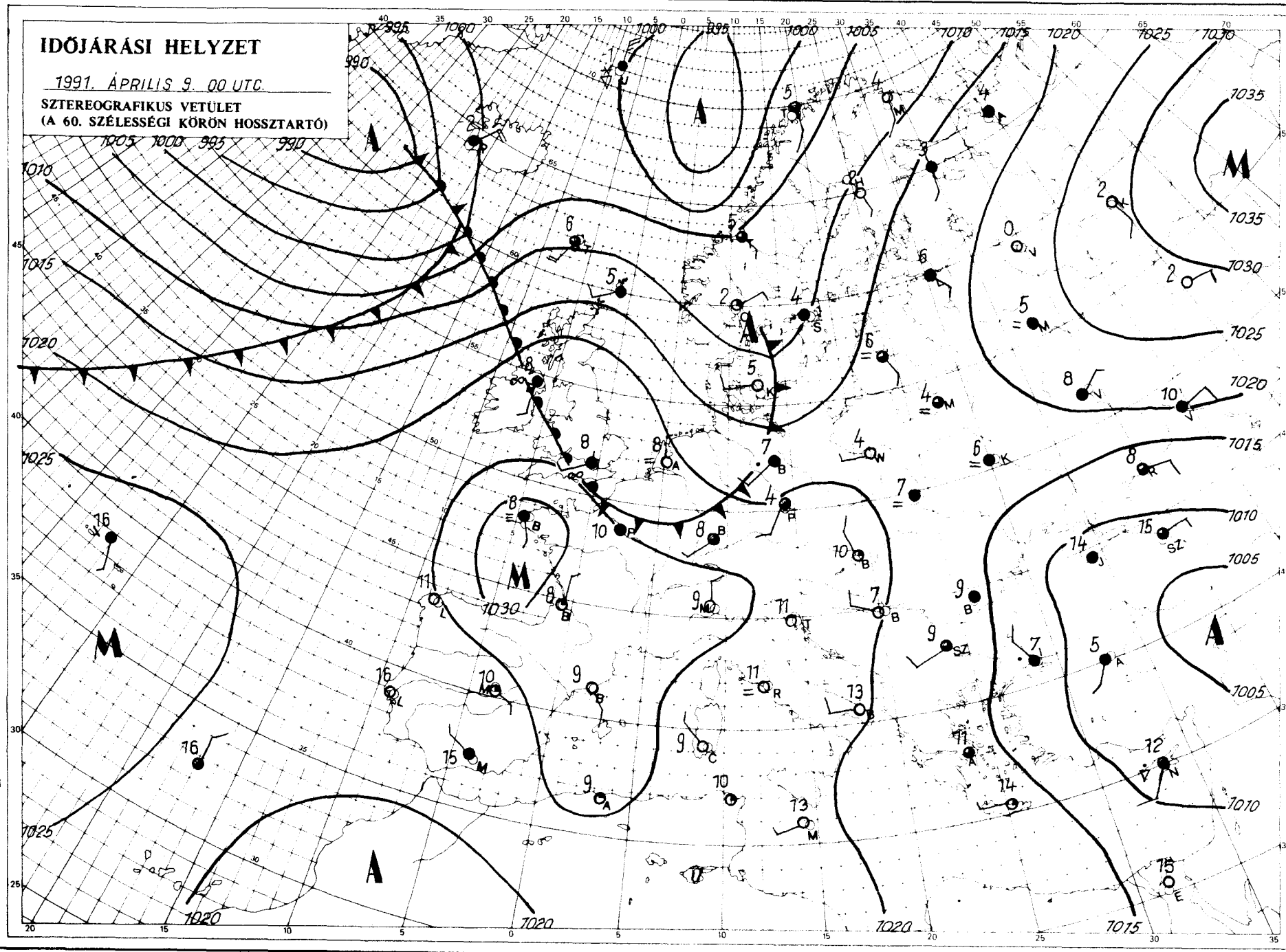

KIADJA: ORSZÁGOS METEOROLÓGIAI SZOLGÁLAT
Kiadásért felel: Baráth József, az Országos Meteorológiai Szolgálat elnöke — Készült: az Országos Meteorológiai Szolgálat Nyomdájában, Budapest — Felelős vezető: Máthé Gyuláné — Munkaszám: 124. — Szerkesztésért felel: Kapovits Albert, a Központi Előrejelző Intézet igazgatója
Készíti: a KEI Rövidtávú Előrejelző Osztálya — Szakmai felelős: Németh Lajos osztályvezető — Megjelenik naponként
Megrendelhető: 1024 Budapest, II., Kitaibel Pál utca 1. — Pénzügyi Osztály — Telefon: 353-500
Jelmagyarázat a havi mellékletben

IDŐJÁRÁSI NAPIJELENTÉS

ЕЖЕДНЕВНЫЙ МЕТЕОРОЛОГИЧЕСКИЙ БЮЛЛЕТЕНЬ • DAILY WEATHER REPORT
BULLETIN QUOTIDIEN DE TEMPS • TÄGLICHER WETTERBERICHT

104. évfolyam 100. szám + Budapest + 1991. április 10. szerda

Az időjárási helyzet és a várható időjárás:

A Lengyel-síkság déli része felett örvénylik az a ciklon, amely északi széllel egyre hidegebb levegőt szállít Közép-Európa, és a Kárpát-medence fölé is. A felhőátvonulásokat szórványosan záporeső, a hegyekben hózápor jelzi. A ciklontól délnyugatra, valamint keletre egyaránt anticiklon helyezkedik el, nagy területen derült, száraz időt okozva. A Brit-szigeteken, valamint a kontinens nyugati partvidékén – egy hosszan elnyúló légköri front hatására – túlnyomóan borult az ég, és többfelé esik az eső. Valószínű, hogy az elkövetkező időszakban a Kárpát-medencében tovább mérséklődik a nappali felmelegedés.

Magyarországon kedden eleinte napos idő volt. Később egyre többfelé megnövekedett a felhőzet és elszórtan gyenge záporeső is előfordult. Gyakran erős, helyenként viharos volt az északnyugati szél. Kedden a hőmérséklet csúcsértéke jobbára 15, 20 fok között alakult. Szerda hajnalra pedig jobbára 2, 7, északkeleten azonban 1, -2 fokig hűlt le a levegő. Ma délelőtt az országban változóan felhős idő volt. Elszórtan gyenge eső esett. Az északnyugati szél sokfelé megerősödött. A hőmérséklet 11 órakor az országban 9, 13 fok között váltakozott.

Ma 12 órakor Budapesten a hőmérséklet 11 fok, a tengerszintre átszámított légnyomás 1025 hPa, alig változik.

Várható időjárás csütörtök estig:

Változóan felhős idő lesz országszerte több-kevesebb napsütéssel. Szórványosan várható záporeső, a hegyekben hózápor is előfordul.
A gyakran erős, helyenként viharossá fokozódó északi szél ma az esti óráktól mérséklődik.
Élénk északkeleti széllökések azonban csütörtökön is lesznek.
A várható legalacsonyabb éjszakai hőmérséklet -1, +4,
legmagasabb nappali hőmérséklet csütörtökön 12, 16 fok között alakul.

Bozóki István s. k.

A hőmérséklet napi középértéke és eltérése a sokévi átlagtól (Budapest belterületén):

1991. április 9.	10,4° C	+0,7° C

1871 óta ezen a napon Budapesten előfordult

legmagasabb hőmérséklet:	26,6° C (1986)
legalacsonyabb hőmérséklet:	-1,4° C (1929)

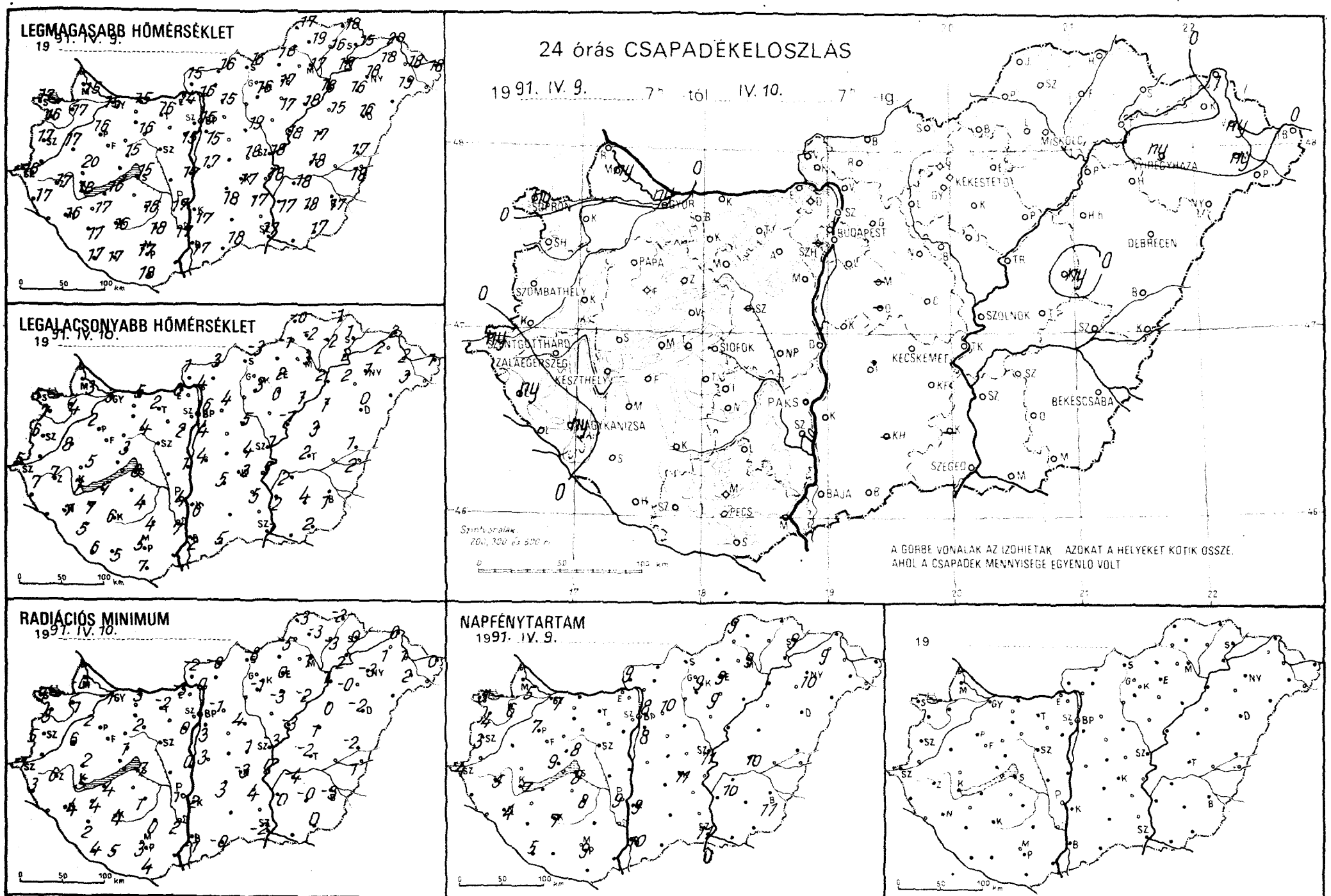
LEGMAGASABB HŐMÉRSÉKLET
19 91. IV. 9.
LEGALACSONYABB HŐMÉRSÉKLET
19 91. IV. 10.
24 órás CSAPADÉKELOSZLÁS
19 91. IV. 9. 7h tól IV. 10. 7h ig
A GÖRBE VONALAK AZ IZOHIETÁK AZOKAT A HELYEKET KÖTIK ÖSSZE, AHOL A CSAPADÉK MENNYISÉGE EGYENLŐ VOLT
RADIÁCIÓS MINIMUM
19 91. IV. 10.
NAPFÉNYTARTAM
19 91. IV. 9.
19

19 91.IV.10 07 h-ig az utolsó 24 óra adatai						Előző nap napos órái
állomás	csapadék (mm)		max. hőmérséklet	min. hőmérséklet	rad. min.	
Győr	ny	⛆	15	3	-1	7
Kapuvár	.	⛅	17	4	-1	6
Mosonmagyaróvár	ny	⛆	15	3	-0	5
Rajka						
Sopron	ny	⛆	17	5	3	5
Sopronhorpács	.	⛅	16	7	3	4
Káld	.	⛅	17	8	6	
Körmend						
Szentgotthárd	ny	⛅	16	5	1	4
Szombathely	.		17	6	5	3
Lenti	ny		17	7	3	
Letenye						
Nagykanizsa	ny		16	7	4	4
Zalaegerszeg	.		17	7	6	5
Farkasgyepű	.		15	5	3	
Keszthely	.	⛅	18	7	5	7
Mencshely	.		16	2	0	9
Pápa	.	⛅	16	2	2	7
Sümeg	.		20	5	2	
Tihany						
Veszprém	.	⛅	15	3	1	8
Zirc	.	=	15	4	2	
Fonyód	.		16	7	4	
Homokszt. györgy	.	⛅	17	6	4	5
Kaposvár	.		16	6	4	7
Marcali	.	⛅	17	7	4	
Siófok	.		15	8	7	8
Somogyszob	.	⛅	17	5	2	
Tab						
Bábolna	.	⛅	16	4	3	
Esztergom	.	=	14	0	-3	
Kisbér						
Komárom	.	⛅	15	5	3	
Tatabánya	.	⌊	16	2	-2	
Alcsútdoboz						
Dunaújváros	.		17	1	0	
Martonvásár	.	⛅	15	2	0	
Mór	.	=	16	4	2	
Sárbogárd						
Székesfehérvár	—		—	—	—	
Iregszemcse	.	⛅	16	4	1	8
Lengyel	.		18	4	0	
Paks	.		17	4	1	9
Szekszárd	.		17	7	2	
Árpádtető	.	⛅	14	8	3	
Mohács	—		—	—	—	
Pécs	.		17	5	3	9
Siklós	.	⛅	18	7	4	
Szigetvár	.	⛅	17	5	5	
Budaörs	.	⛅	16	2	-1	
Bp. Lőrinc	.	⛅	15	4	-3	8
Bp. Met. Int.	.		15	6	—	8
Bp. Szab. hegy	—		—	—	—	
Cegléd	.	⛅	18	4	1	
Dobogókő	.		13	1	0	
Gödöllő	.		15	4	-1	10
Királyrét						
Monor	—		—	—	—	
Nagykáta	.		19	5	4	
Szentendre						

19 91.IV.10 07 h-ig az utolsó 24 óra adatai						Előző nap napos órái
állomás	csapadék (mm)		max. hőmérséklet	min. hőmérséklet	rad. min.	
Vác	.	⛅	16	4	0	
Vámosmikola	.	=	15	1	-2	9
Baja	.	⛅	17	2	-1	10
Bácsalmás	.		18	5	-0	
Izsák	.		18	5	3	
Kalocsa	.		17	6	2	9
Kecskemét	.	⛅	17	3	-3	11
Kiskunfélegyháza	.	⛅	17	5	4	
Kiskunhalas	—		—	—	—	
Kunszentmiklós	.		17	4	3	
Tiszakécske	.		18	5	0	
Balassagyarmat	.	⛅	16	3	-0	
Romhány						
Salgótarján	.	⌊	16	-3	-8	
Eger	.		17	2	0	9
Galyatető	.	=	11	-1	-3	
Gyöngyös	.	⌊	16	3	-1	
Kékestető	.		10	0	-2	9
Kompolt	.	⛅	17	0	-3	9
Lőrinci						
Poroszló	.	⌊	18	1	-1	
Jászapáti						
Jászberény	.		17	2	2	
Karcag	ny	⛅	17	3	1	
Szolnok	.	⌊	18	1	-3	11
Tiszaroff	.	⛅	18	-1	-3	
Túrkeve	.	⛅	18	2	-2	10
Kistelek	—		—	—	—	
Makó						
Szeged	.	⌊	17	1	-2	11
Szentes	.		17	2	0	
Borsodnádasd	.	⌊	16	-1	-5	
Füged	.	⌊	16	-2	-3	
Hidasnémeti	.	=	18	-1	-2	
Jósvafő	.	⌊	17	-0	-3	9
Lillafüred	.	=	16	-1	-1	
Miskolc	.	⛅	17	3	1	9
Putnok						
Sárospatak	.		15	1	0	9
Szendrőlád	.	⌊	19	-2	-3	
Tokaj	.		18	2	2	
Kisvárda	.	=	18	2	1	9
Mátészalka	ny	❟	19	3	2	
Nyíregyháza	ny	⛆	18	1	-3	10
Nyírlugos						
Pátyod	—		—	—	—	
Tiszabecs	.	⛅	18	1	0	
Vásárosnamény	ny	⛅	18	2	1	
Záhony	1		20	2	0	
Berettyóújfalu	.	⛅	17	1	-2	
Debrecen	.	⛅	16	0	-2	—
Hajdúdorog	.		16	2	-0	
Hortobágy	.		15	1	0	
Körösszakál	.		18	2	1	
Polgár	.	=	18	2	1	
Békéscsaba	.	⌊	17	1	-3	11
Mezőhegyes	.	⛅	17	2	0	—
Orosháza	.	⛅	18	4	-0	
Szarvas	.	⌊	18	2	-4	10
Szeghalom	—		—	—	—	

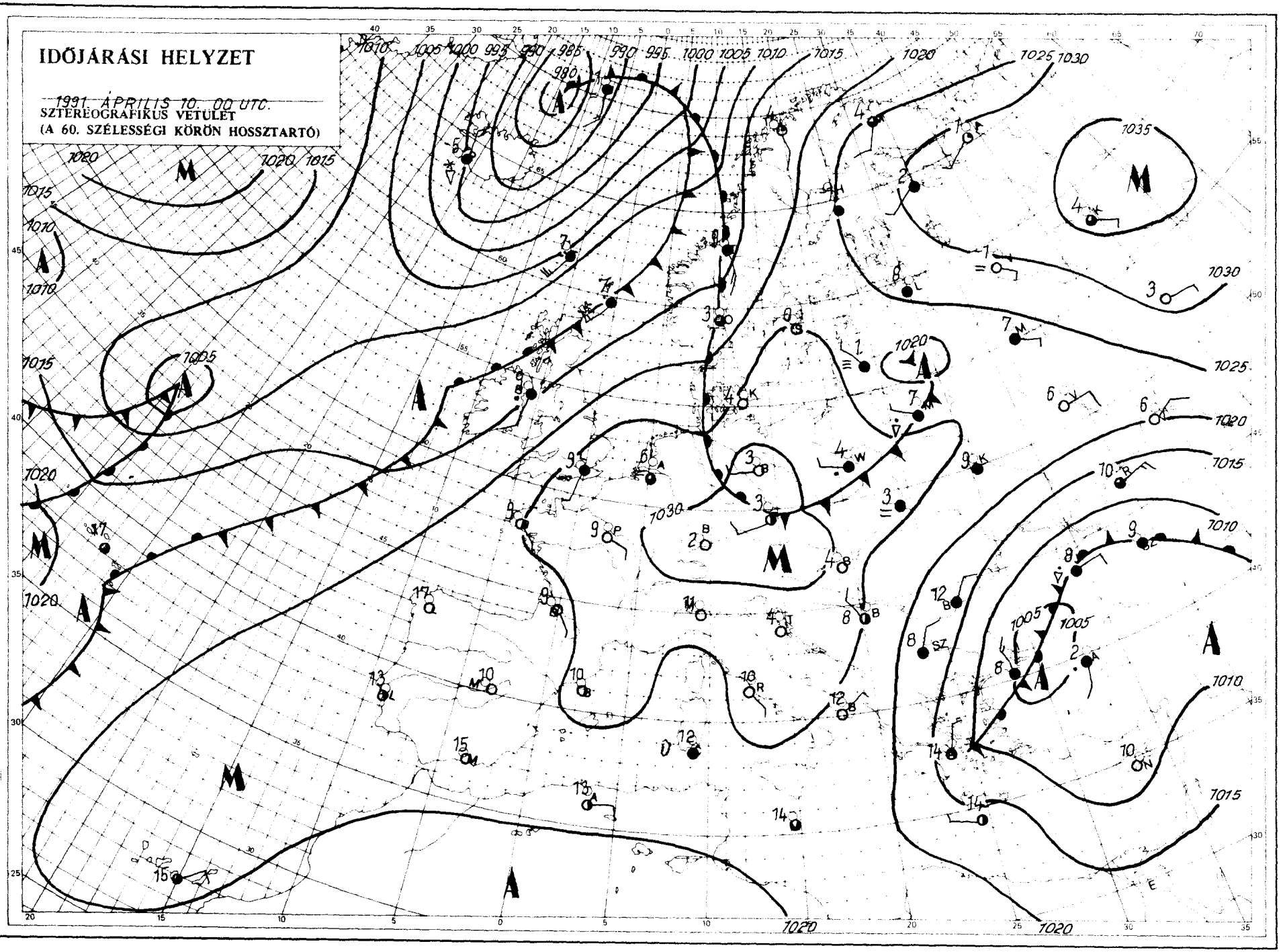

KIADJA: ORSZÁGOS METEOROLÓGIAI SZOLGÁLAT
Kiadásért felel: Barát József, az Országos Meteorológiai Szolgálat elnöke – Készült: az Országos Meteorológiai Szolgálat Nyomtájában, Budapest – Felelős vezető: Máthé Gyuláné – Munkaszám: 91.125. Szerkesztéséért felel: Kapovits Albert, a Központi Előrejelző Intézet igazgatója
Készíti: a KEI Rövidtávú Előrejelző Osztálya – Szakmai felelős: Németh Lajos osztályvezető – Megjelenik naponként
Megrendelhető: 1024 Budapest, II., Kitaibel Pál utca 1. – Pénzügyi Osztály – Telefon: 353-500
Jelmagyarázat a havi mellékletben

IDŐJÁRÁSI NAPIJELENTÉS

ЕЖЕДНЕВНЫЙ МЕТЕОРОЛОГИЧЕСКИЙ БЮЛЛЕТЕНЬ • DAILY WEATHER REPORT
BULLETIN QUOTIDIEN DE TEMPS • TÄGLICHER WETTERBERICHT

104. évfolyam 101. szám + Budapest + 1991. április 11. csütörtök

Az időjárási helyzet és a várható időjárás:

Az Ibériai-félszigettől az Alpokon át egészen a Kelet-Európai-alföldig magas légnyomású öv található, melynek hatására általában kevés a felhő, számottevő csapadékot nem jelentenek. Ugyanakkor Északnyugat-, illetve Délkelet-Európában ciklonok teszik változékonnyá az időjárást. Ezeken a területeken szórványosan esik az eső és gyakran megerősödik a szél. A következő 36 órában a Kárpát-medence fölé néhány fokkal enyhébb levegő áramlik, emiatt erősödik a nappali felmelegedés. Az éjszaka azonban még hideg lesz.

Magyarországon szerdán változóan felhős volt az ég. Többfelé eső, zápor, néhol zivatar is előfordult. A ma (csütörtök) reggel 7 óráig lehullott csapadék mennyisége általában csapadéknyom és 5 mm között alakult, de például Gödöllőről 8 mm-t jelentettek. A hőmérséklet csúcsértéke szerdán 10 és 17 fok között volt. Éjszaka -1, +8 fokig hűlt le a levegő. Délelőtt változóan felhős idő volt, sokfelé fújt élénk, helyenként erős északkeleti szél. 11 órakor általában 8, 12 fokot mértek.

Ma 12 órakor Budapesten a hőmérséklet 13 fok, a tengerszintre átszámított légnyomás 1026 hPa, alig változik.

Várható időjárás péntek estig:

Változóan felhős idő várható, hosszabb-rövidebb időre mindenütt kisüt a Nap. Helyenként előfordulhat kisebb eső, zápor.
Főleg ma lesz sokfelé élénk, néhol erős az északkeleti, keleti szél.
A legalacsonyabb éjszakai hőmérséklet 0 és +5,
a legmagasabb nappali hőmérséklet pénteken 14 és 19 fok között alakul.

Jenki Szilvia s. k.

Távolabbi kilátások szombattól – keddig:

Változóan felhős idő várható, több órás napsütéssel. Helyenként kialakulhat kisebb eső, záporeső, de számottevő csapadék nem valószínű. A hét elején megerősödik a szél.
Legalacsonyabb hajnali hőmérséklet +2, +7 fok között,
legmagasabb nappali hőmérséklet eleinte 15, 20 majd 12, 17 fok között várható.
Jelentős mennyiségű (legalább napi 5 mm) csapadék nem valószínű.

Középtávú Előrejelző Csoport

A hőmérséklet napi középértéke és eltérése a sokévi átlagtól (Budapest belterületén):

1991. április 10.	8,7° C	-1,1° C

1871 óta ezen a napon Budapesten előfordult

legmagasabb hőmérséklet:	24,4° C (1973)
legalacsonyabb hőmérséklet:	-2,0° C (1892)

LEGMAGASABB HŐMÉRSÉKLET

19 91. IV. 10.

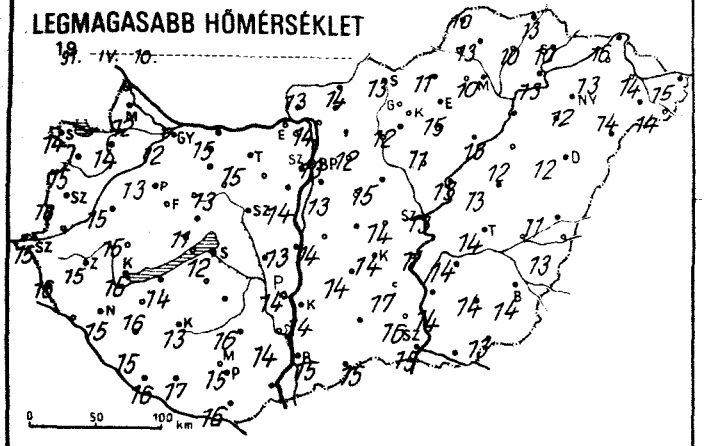

LEGALACSONYABB HŐMÉRSÉKLET

19 91. IV. 11.

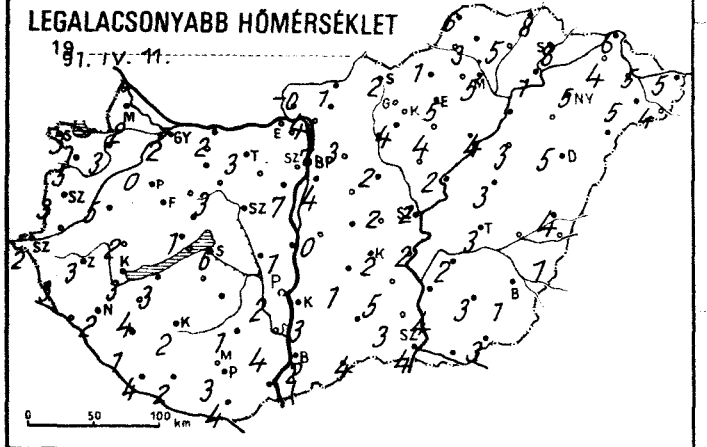

RADIÁCIÓS MINIMUM

19 91. IV. 11.

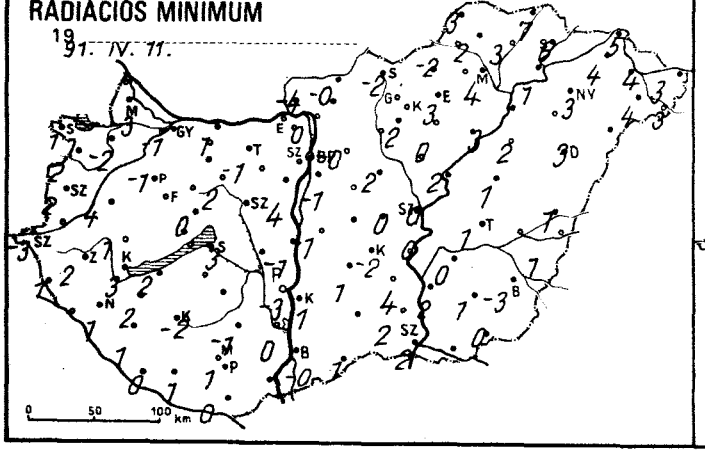

24 órás CSAPADÉKELOSZLÁS

19 91. IV. 10. 7h -tól IV. 11. 7h -ig

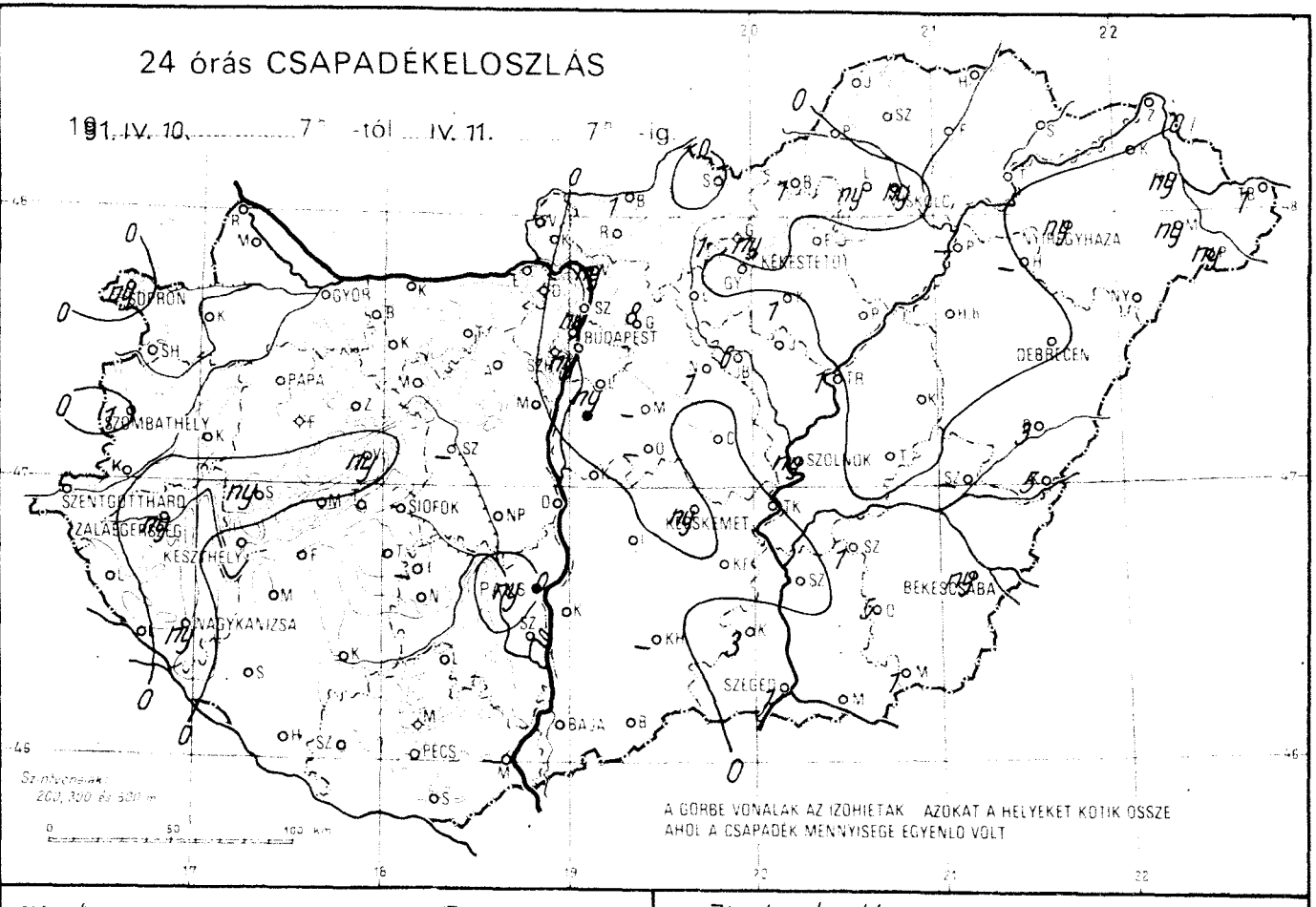

NAPFÉNYTARTAM

19 91. IV. 10.

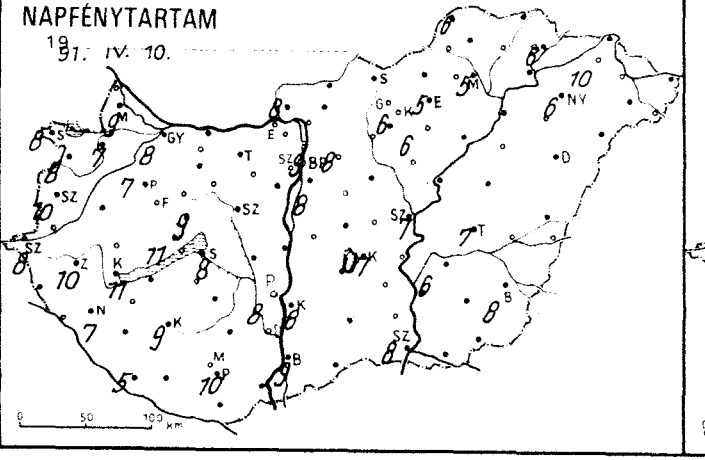

Zivatareloszlás

19 91. IV. 10. 7h – IV. 11. 7h -ig

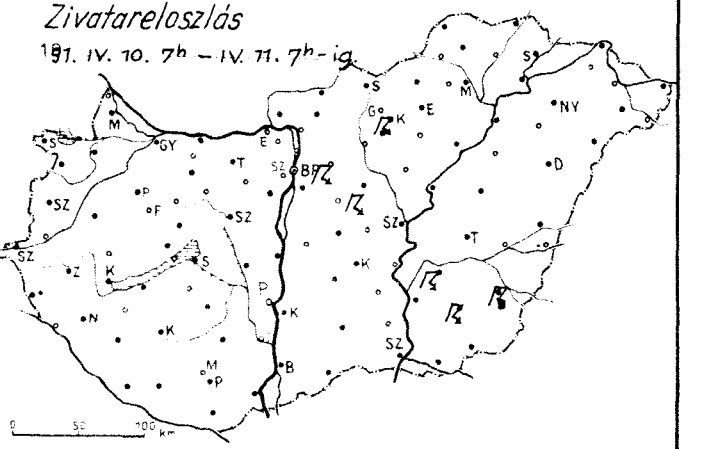

1991.IV.11 07 h-ig az utolsó 24 óra adatai						Előző nap napos órái
állomás	csapadék (mm)		max. hőmérséklet	min. hőmérséklet	rad. min.	
Győr	.		12	2	-1	8
Kapuvár	.		14	3	-2	7
Mosonmagyaróvár	.		12	2	-3	9
Rajka						
Sopron	ny		14	3	1	8
Sopronhorpács	.		15	5	2	8
Káld	.		15	5	4	
Körmend						
Szentgotthárd	.		15	2	-3	8
Szombathely	1		16	3	2	10
Lenti	.		16	3	1	
Letenye						
Nagykanizsa	ny		15	2	1	7
Zalaegerszeg	ny		15	3	2	10
Farkasgyepű	.		12	2	0	
Keszthely	.		16	3	3	11
Mencshely	.		12	0	-1	11
Pápa	.		13	0	-1	7
Sümeg	ny		15	2	1	
Tihany						
Veszprém	ny		11	1	0	9
Zirc	.		11	0	-2	
Fonyód	.		14	3	2	
Homokszt. györgy	.		16	4	0	5
Kaposvár	.		13	2	-2	9
Marcali	.		16	4	2	
Siófok	.		12	6	3	8
Somogyszob	.		15	1	1	
Tab						
Bábolna	.		12	2	-2	
Esztergom	—		—	—	—	
Kisbér						
Komárom	.		15	2	1	
Tatabánya	.		15	3	-1	
Alcsútdoboz						
Dunaújváros	.		13	1	-1	
Martonvásár	.		14	7	4	
Mór	.		13	3	2	
Sárbogárd						
Székesfehérvár	—		—	—	—	
Iregszemcse	—		—	—	—	—
Lengyel	.		16	1	-1	
Paks	ny		14	2	-3	8
Szekszárd	.		14	4	0	
Árpádtető	.		12	1	-0	
Mohács	—		—	—	—	
Pécs	.		15	3	1	10
Siklós	.		16	4	0	
Szigetvár	.		17	2	1	
Budaörs	ny		13	1	-2	
Bp. Lőrinc	ny		13	4	-1	8
Bp. Met. Int.	ny		13	7	—	9
Bp. Szab. hegy	.		15	9	4	
Cegléd	.		14	2	0	
Dobogókő	.		9	1	1	
Gödöllő	8		12	3	-0	8
Királyrét	.					
Monor	—		—	—	—	
Nagykáta	1		15	2	2	
Szentendre						

1991.IV.11 07 h-ig az utolsó 24 óra adatai						Előző nap napos órái
állomás	csapadék (mm)		max. hőmérséklet	min. hőmérséklet	rad. min.	
Vác	ny		14	4	-0	
Vámosmikola	.		13	-0	-4	8
Baja	.		15	2	-0	9
Bácsalmás	.		15	4	1	
Izsák	.		14	1	1	
Kalocsa	.		14	3	-1	8
Kecskemét	ny		14	2	-2	7
Kiskunfélegyháza	.		17	5	4	
Kiskunhalas	—		—	—	—	
Kunszentmiklós	.		14	-0	-1	
Tiszakécske	.		11	2	0	
Balassagyarmat	1		14	1	-0	
Romhány						
Salgótarján	.		13	2	-2	
Eger	.		15	5	3	5
Galyatető	1		10	-1	-3	
Gyöngyös	.		12	4	2	
Kékestető	ny		5	-1	-2	6
Kompolt	1		11	4	0	6
Lőrinci						
Poroszló	.		13	4	3	
Jászapáti						
Jászberény	6		13	1	0	
Karcag	.		13	3	1	
Szolnok	ny		13	2	0	7
Tiszaroff	1		13	2	2	
Túrkeve	.		14	3	1	7
Kistelek	3		16	3	2	
Makó						
Szeged	1		15	4	2	8
Szentes	.		14	4	2	
Borsodnádasd	1		11	1	-2	
Füged	.		10	5	3	
Hidasnémeti	.		13	8	7	
Jósvafő	.		10	6	3	6
Lillafüred	ny		10	2	1	
Miskolc	ny		10	5	4	5
Putnok						
Sárospatak	.		10	8	6	6
Szendrőlád	.		13	3	2	
Tokaj	.		13	1	1	
Kisvárda	.		13	4	4	10
Mátészalka	ny		14	5	4	
Nyíregyháza	ny		12	5	3	6
Nyírlugos						
Pátyod	ny		14	4	3	
Tiszabecs	1		15	5	3	
Vásárosnamény	ny		14	5	4	
Záhony	.		16	6	5	
Berettyóújfalu	3		11	4	1	
Debrecen	.		12	5	3	—
Hajdúdorog	—		—	—	—	
Hortobágy	.		12	3	2	
Körösszakál	5		13	1	1	
Polgár	—		—	—	—	
Békéscsaba	ny		14	1	-3	8
Mezőhegyes	1		13	3	0	—
Orosháza	5		14	3	1	
Szarvas	1		14	2	0	6
Szeghalom	—		—	—	—	

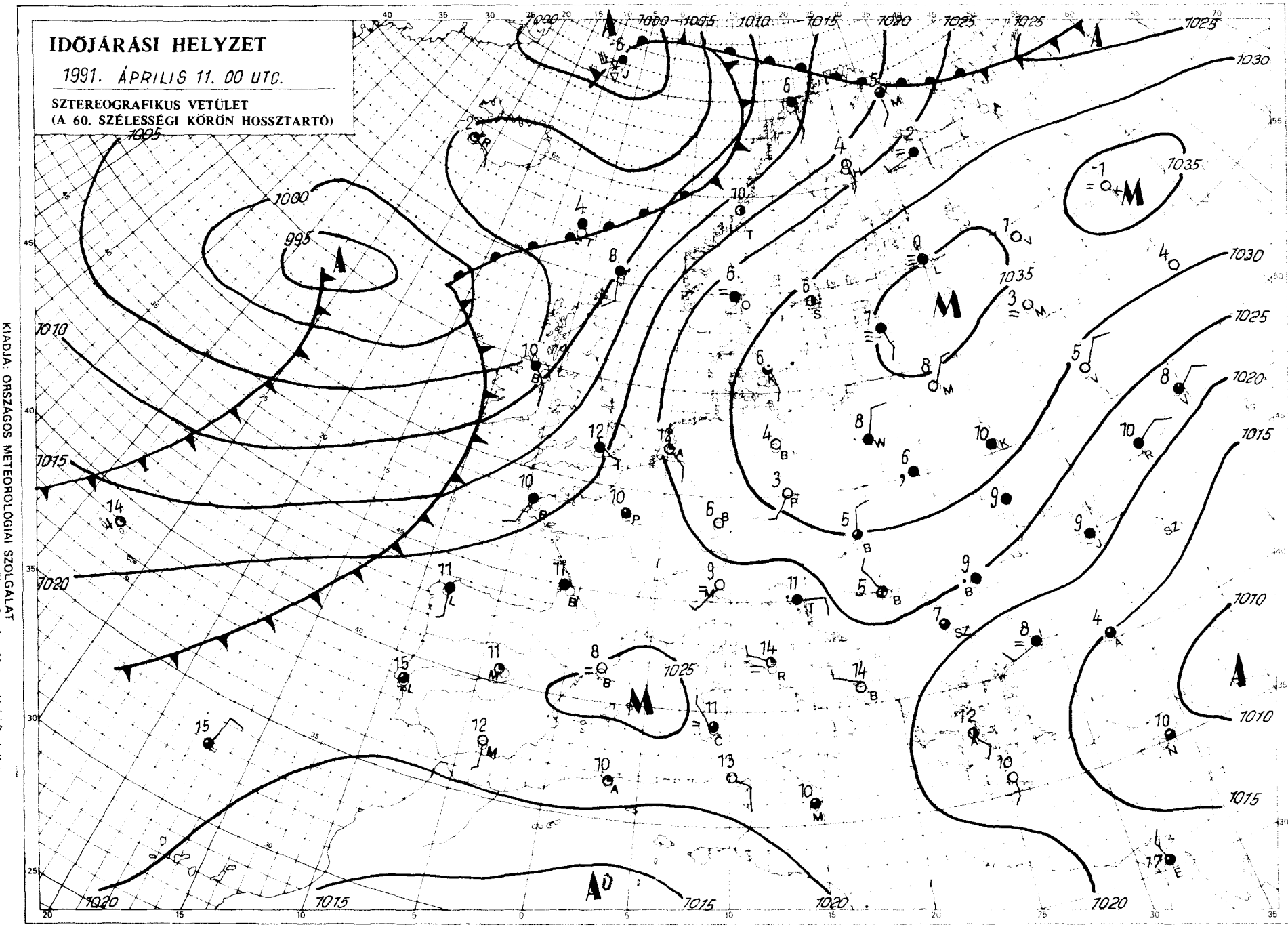

KIADJA: ORSZÁGOS METEOROLÓGIAI SZOLGÁLAT
Kiadásért felel: Barát József, az Országos Meteorológiai Szolgálat elnöke – Készült: az Országos Meteorológiai Szolgálat Nyomdájában, Budapest – Felelős vezető: Máthé Gyuláné – Munkaszám:91.126. – Szerkesztésért felel: Kapovits Albert, a Központi Előrejelző Intézet igazgatója

Készíti: a KEI Rövidtávú Előrejelző Osztálya – Szakmai felelős: Németh Lajos osztályvezető – Megjelenik naponként
Megrendelhető: 1024 Budapest, II., Kitaibel Pál utca 1. – Pénzügyi Osztály – Telefon: 353-500

IDŐJÁRÁSI NAPIJELENTÉS

ЕЖЕДНЕВНЫЙ МЕТЕОРОЛОГИЧЕСКИЙ БЮЛЛЕТЕНЬ • DAILY WEATHER REPORT
BULLETIN QUOTIDIEN DE TEMPS • TÄGLICHER WETTERBERICHT

104. évfolyam 102. szám + Budapest + 1991. április 12. péntek

Az időjárási helyzet és a várható időjárás:

Európa nyugati és északi területein frontok hatására változékony az időjárás. Többfelé esik az eső a Brit–szigeteken, valamint a Skandináv–félsziget egy részén. A változatosság az időjárás jellemzője Dél– és Közép–Európában is. Ezeken a területeken a napsütést tavaszi záporok, néhol zivatarok váltják föl. Zavartalan, a nagyobb változásoktól mentes idő csupán a Kelet–Európai síkságon van, ott anticiklon az időjárás fő meghatározója. A kelet–európai anticiklon déli, délnyugati peremén már napok óta összeáramlás figyelhető meg, amely kedvez a záporok kialakulásához többek között a Kárpát–medencében is.

Magyarországon csütörtökön változóan felhős idő volt, szórványosan zápor, az Északi–hegyvidék térségében, valamint az Alföld északi területein zivatar is előfordult. A ma reggel 7 óráig lehullott csapadék mennyisége általában csapadéknyom és 5 mm között volt, de a zivatarokból 10–15 mm is hullott, sőt Polgárról 30 mm esőt jelentettek. A hőmérséklet csúcsértéke 12 és 19 fok között alakult. Éjszaka többfelé képződött köd és 0, 9 fok közé csökkent a hőmérséklet. Délelőtt a köd nagy része feloszlott, majd ezt követően változóan felhős idő volt az országban. A hőmérséklet 11 órára elérte a 11, 17 fokot, csupán a hosszabb ideig ködös tájakon maradt kevéssel 10 fok alatt.

Ma 12 órakor Budapesten 15 fokot mértek, a tengerszintre átszámított légnyomás 1024 hPa, alig változik.

Várható időjárás szombat estig:

Változóan felhős lesz az ég, több–kevesebb napsütésre mindenütt lehet számítani. Elszórtan várható zápor, néhol zivatar. A keleti, északkeleti szél időnként megélénkül, éjszaka helyenként köd képződik.

A legalacsonyabb éjszakai hőmérséklet 2, 7,
a legmagasabb nappali hőmérséklet szombaton 15 és 20 fok között alakul.

Nadrai Attila s.k.

A hőmérséklet napi középértéke és eltérése a sokévi átlagtól (Budapest belterületén):

1991. április 11.	9,8 °C,	-0,4 °c

1871 óta ezen a napon Budapesten előfordult:

legmagasabb hőmérséklet	25,3 °C (1935)
legalacsonyabb hőmérséklet	-1,6 °C (1892)

LEGMAGASABB HŐMÉRSÉKLET

1991. IV. 11.

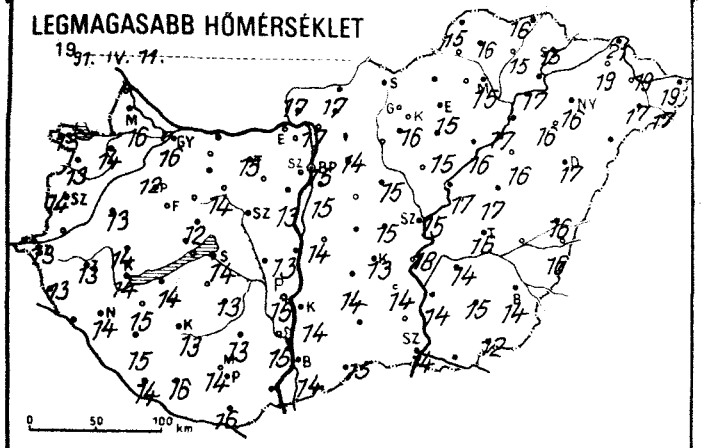

LEGALACSONYABB HŐMÉRSÉKLET

1991. IV. 12.

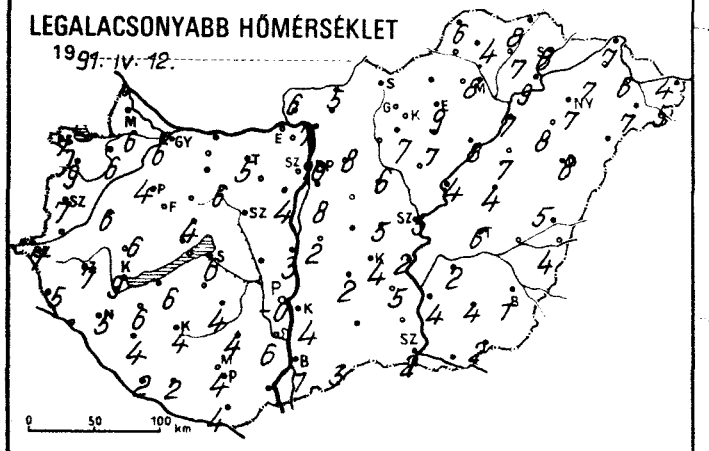

RADIÁCIÓS MINIMUM

1991. IV. 12.

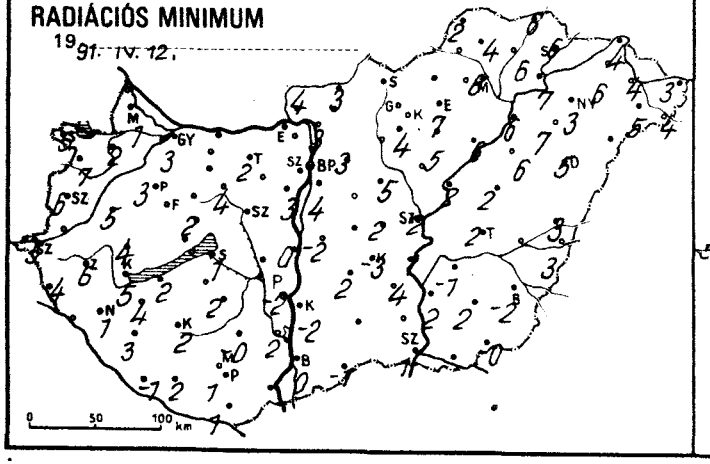

24 órás CSAPADÉKELOSZLÁS

1991. IV. 11. 7h -tól IV. 12. 7h -ig

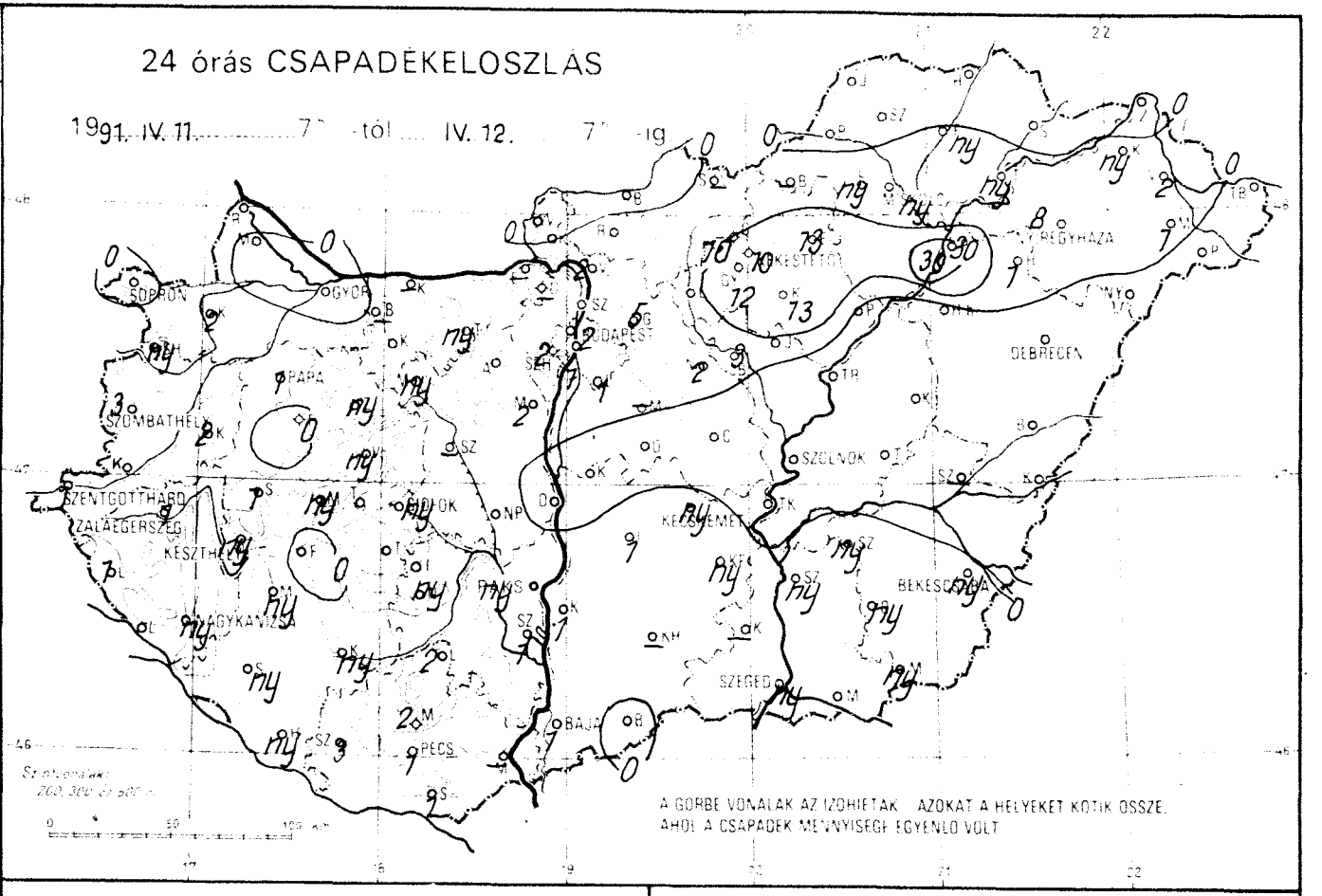

NAPFÉNYTARTAM

1991. IV. 11.

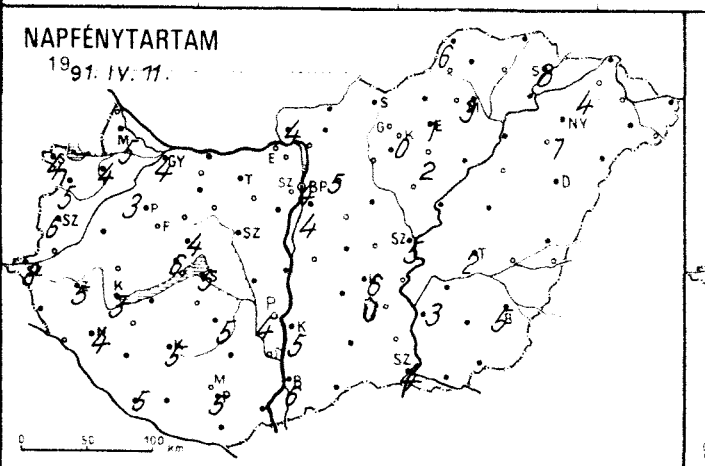

Zivatareloszlás

1991. IV. 11. 7h - IV. 12. 7h -ig

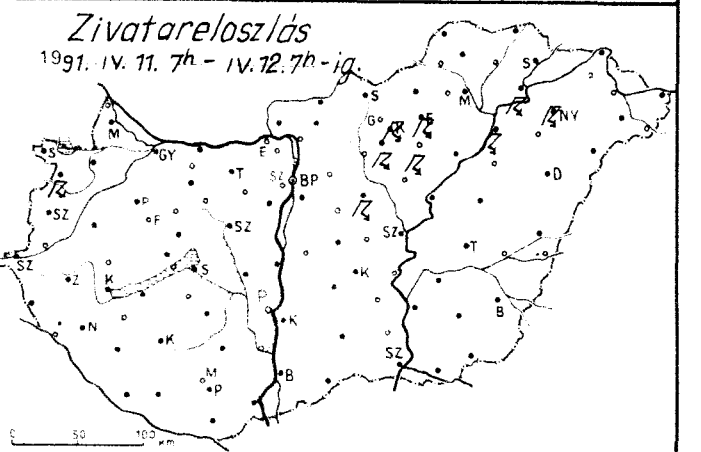

1991. IV. 12. 07 h-ig az utolsó 24 óra adatai						Előző nap napos órái
állomás	csapadék (mm)		max. hőmérséklet	min. hőmérséklet	rad. min.	
Győr	.	⌓	16	6	3	4
Kapuvár	2	▽ =	14	6	2	4
Mosonmagyaróvár	.	⌓	16	6	1	5
Rajka						
Sopron	.	⌓	13	7	5	4
Sopronhorpács	ny	◹ ⌓	13	9	7	5
Káld	2	=	13	6	5	
Körmend						
Szentgotthárd	1	⌓	13	7	5	8
Szombathely	3	▽ =	14	7	6	6
Lenti	1	=	13	5	4	
Letenye						
Nagykanizsa	ny	⌓	14	5	1	4
Zalaegerszeg	1		13	7	6	5
Farkasgyepű	.		15	3	1	
Keszthely	ny	⌓	14	9	5	3
Mencshely	ny	=	13	4	2	6
Pápa	1	≡	12	4	3	3
Sümeg	1	≡	14	6	4	
Tihany						
Veszprém	ny	⌓	12	4	2	4
Zirc	ny	=	11	3	0	
Fonyód	.	⌓	14	6	2	
Homokszt. györgy	ny	≡	14	2	-1	5
Kaposvár	ny	≡	13	4	2	5
Marcali	ny	⌓	15	6	4	
Siófok	ny	▽	14	6	1	5
Somogyszob	ny		15	4	3	
Tab						
Bábolna	—		—	—	—	
Esztergom	—		—	—	—	
Kisbér						
Komárom	—		—	—	—	
Tatabánya	ny	, ⌓	15	5	2	
Alcsútdoboz						
Dunaújváros	.		13	3	0	
Martonvásár	2	=	13	4	3	
Mór	ny	=	14	6	4	
Sárbogárd						
Székesfehérvár	-		—	—	—	
Iregszemcse	ny	⌓	13	4	2	5
Lengyel	2		13	4	-0	
Paks	ny	▽ ≡	15	-0	-2	4
Szekszárd	1	≡	15	6	2	
Árpádtető	2	=	8	3	2	
Mohács	—		—	—	—	
Pécs	1	▽ ⌓	14	4	1	5
Siklós	1	≡	16	4	1	
Szigetvár	3	≡	16	2	2	
Budaörs	1	▽ ⌓	15	3	0	
Bp. Lőrinc	1	▽ ⌓	15	8	4	4
Bp. Met. Int.	2	▽ =	15	10	—	4
Bp. Szab. hegy	2	▽ =	12	9	6	
Cegléd	.	⌓	15	5	2	
Dobogókő	—		—	—	—	
Gödöllő	5	▽ ⌓	14	8	3	5
Királyrét						
Monor	—		—	—	—	
Nagykáta	2	◹ =	15	6	5	
Szentendre						

1991. IV. 12. 07 h-ig az utolsó 24 óra adatai						Előző nap napos órái
állomás	csapadék (mm)		max. hőmérséklet	min. hőmérséklet	rad. min.	
Vác	2	⌓	17	7	3	
Vámosmikola	.	=	17	6	4	4
Baja	1	▽ ≡	14	1	0	6
Bácsalmás	.	≡	15	3	-1	
Izsák	1	=	14	2	2	
Kalocsa	1	≡	14	4	-2	5
Kecskemét	ny	▽ ≡	13	4	-3	6
Kiskunfélegyháza	ny	⌓	14	5	4	
Kiskunhalas	—		—	—	—	
Kunszentmiklós	.		14	2	-2	
Tiszakécske	.	⌓	18	2	1	
Balassagyarmat	.	⌓	17	5	3	
Romhány						
Salgótarján	—		—	—	—	
Eger	13	◹ =	15	9	7	1
Galyatető	—		—	—	—	
Gyöngyös	12	◹ ⌓	16	7	4	
Kékestető	10	◹ ▲ ≡	7	4	2	0
Kompolt	13	◹ ⌓	15	7	5	2
Lőrinci						
Poroszló	.	⌓	16	8	6	
Jászapáti						
Jászberény	3	⌓	16	4	3	
Karcag	.	⌓	17	4	2	
Szolnok	.	⌓	15	5	2	5
Tiszaroff	.	⌓	17	4	2	
Túrkeve	.	⌓	16	6	2	2
Kistelek	—		—	—	—	
Makó						
Szeged	ny	⌓	14	2	1	4
Szentes	ny	⌓	14	4	2	
Borsodnádasd	—		—	—	—	
Füged	ny	▽	15	7	6	
Hidasnémeti	.	=	16	8	6	
Jósvafő	.		15	6	2	6
Lillafüred	ny	=	13	4	3	
Miskolc	ny	▽	15	8	8	3
Putnok						
Sárospatak	.		15	8	6	8
Szendrőlád	.	⌓	16	4	4	
Tokaj	ny	◹	17	9	7	
Kisvárda	ny	=	19	7	6	4
Mátészalka	1		17	7	5	
Nyíregyháza	8	◹	16	7	3	1
Nyírlugos						
Pátyod	.	⌓	17	5	4	
Tiszabecs	.	⌓	19	4	3	
Vásárosnamény	2	▽ ⌓	19	6	4	
Záhony	.	⌓	21	7	4	
Berettyóújfalu	.	⌓	16	5	3	
Debrecen	.		17	8	5	—
Hajdúdorog	1		16	8	7	
Hortobágy	.		17	7	6	
Körösszakál	.	⌓	16	4	3	
Polgár	30	◹ =	17	7	6	
Békéscsaba	ny	⌓	14	1	-2	5
Mezőhegyes	ny	, ⌓	12	2	-0	—
Orosháza	ny	⌓	15	4	2	
Szarvas	ny	▽ =	14	2	-1	3
Szeghalom	—		—	—	—	

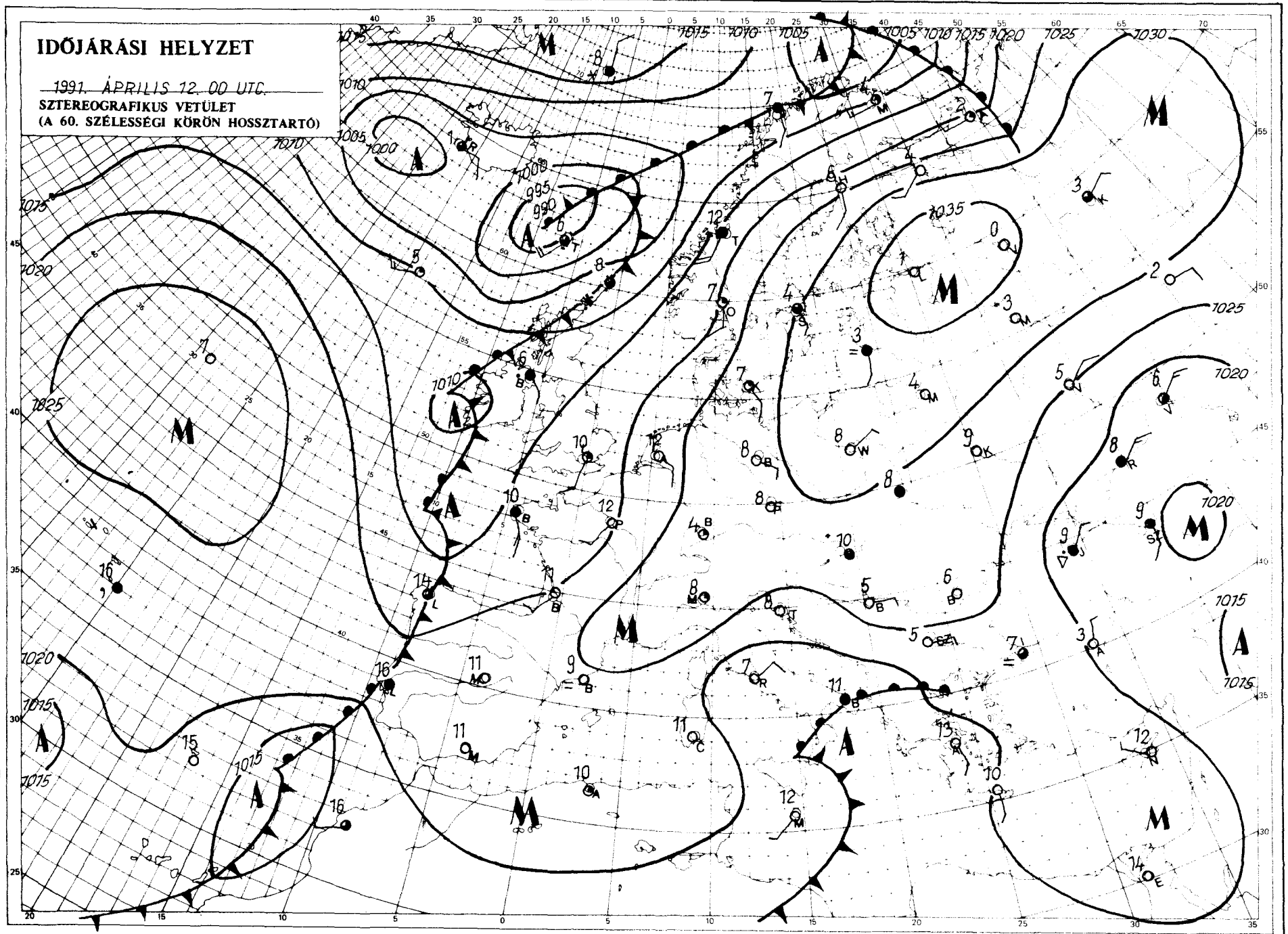

KIADJA: ORSZÁGOS METEOROLÓGIAI SZOLGÁLAT
Kiadásért felel: Barát József, az Országos Meteorológiai Szolgálat elnöke – Készült: az Országos Meteorológiai Szolgálat Nyomdájában, Budapest – Felelős vezető: Máthé Gyuláné – Munkaszám: 91.127– Szerkesztésért felel: Kapovits Albert, a Központi Előrejelző Intézet igazgatója

Készíti: a KEI Rövidtávú Előrejelző Osztálya – Szakmai felelős: Németh Lajos osztályvezető – Megjelenik naponként
Megrendelhető: 1024 Budapest, II., Kitaibel Pál utca 1. – Pénzügyi Osztály – Telefon: 353-500
Jelmagyarázat a havi melléklerben

IDŐJÁRÁSI NAPIJELENTÉS

ЕЖЕДНЕВНЫЙ МЕТЕОРОЛОГИЧЕСКИЙ БЮЛЛЕТЕНЬ • DAILY WEATHER REPORT
BULLETIN QUOTIDIEN DE TEMPS • TÄGLICHER WETTERBERICHT

104. évfolyam 103. szám + Budapest + 1991. április 13. szombat

Az időjárási helyzet és a várható időjárás:

Kontinensünk keleti részén már napok óta anticiklon alakítja az időjárást, azokon a területeken kevés a felhő, száraz az idő. Nyugat- és Dél-Európa területén enyhe, változó nedvességtartalmú levegő található, és többfelé kedvező feltétel alakul ki záporok, zivatarok keletkezéséhez. Közép-Európában számottevő légmozgás sem a talaj közelében sem a magasabb légrétegekben nem várható, így időjárásunkat a helyi tényezők alakítják.

Magyarországon pénteken eleinte napos idő volt, majd egyre többfelé megnövekedett a gomolyfelhőzet, és többfelé zápor, zivatar alakult ki, néhol jégeső kíséretében. A hőmérséklet csúcsértéke 15 és 21 fok között alakult. A ma reggel 7 óráig lehullott csapadék mennyisége általában csapadéknyom és 5 mm között volt, de egy-egy zivatargócban 9, 10 mm is lehullott. Ma hajnalra 2, 8 fokig hűlt le a levegő. Délelőtt változóan felhős volt az ég, északon kisebb eső is kialakult. A hőmérséklet 11 órára 11, 16 fokig emelkedett.

Ma 12 órakor Budapesten a hőmérséklet 15 fok, a tengerszintre átszámított légnyomás 1022 hPa, alig változik.

Várható időjárás vasárnap estig:

Változóan felhős lesz az ég, több órás napsütéssel, ma többfelé, holnap már csak elszórtan alakul ki zápor, zivatar.
A többnyire mérsékelt, változó irányú szél csak zivatarok környezetében erősödik meg átmenetileg.
A hőmérséklet hajnalban 3 és 8 fok között,
vasárnap kora délután 17 és 22 fok között alakul.

Pálóczi Györgyi s. k.

A hőmérséklet napi középértéke és eltérése a sokévi átlagtól (Budapest belterületén):

1991. április 12.	12,4° C	+1,8° C

1871 óta ezen a napon Budapesten előfordult

legmagasabb hőmérséklet:	24,5° C (1935)
legalacsonyabb hőmérséklet:	-2,6° C (1913)

LEGMAGASABB HŐMÉRSÉKLET

1991. IV. 12.

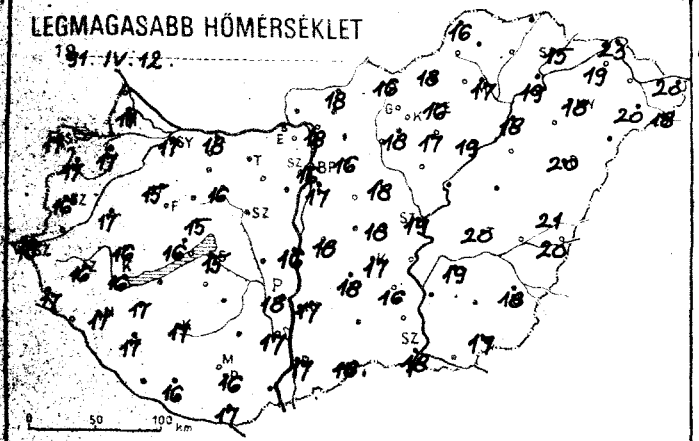

LEGALACSONYABB HŐMÉRSÉKLET

1991. IV. 13.

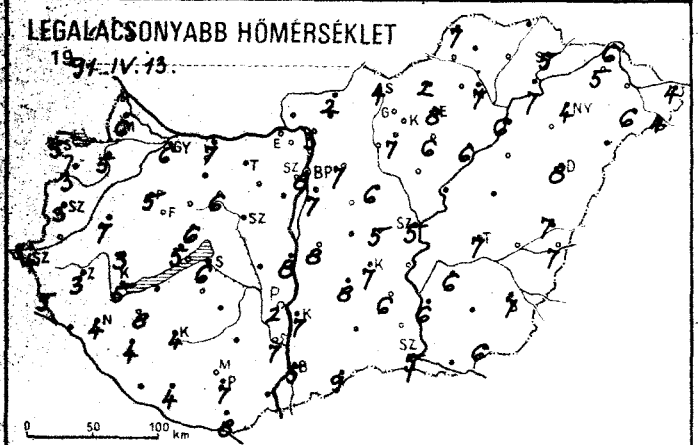

RADIÁCIÓS MINIMUM

1991. IV. 13.

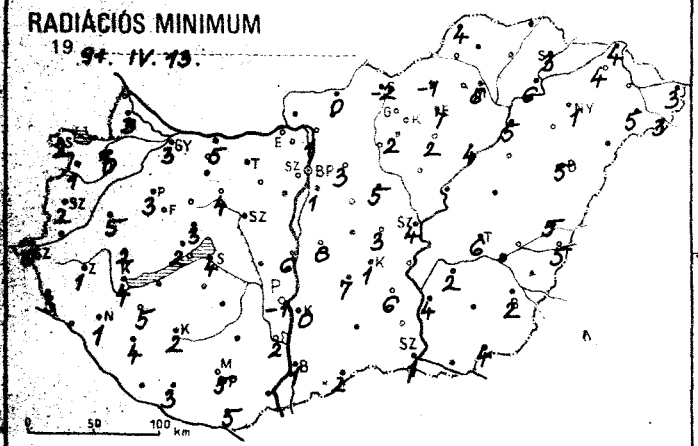

24 órás CSAPADÉKELOSZLÁS

1991. IV. 12. 7h tól IV. 13. 7h ig

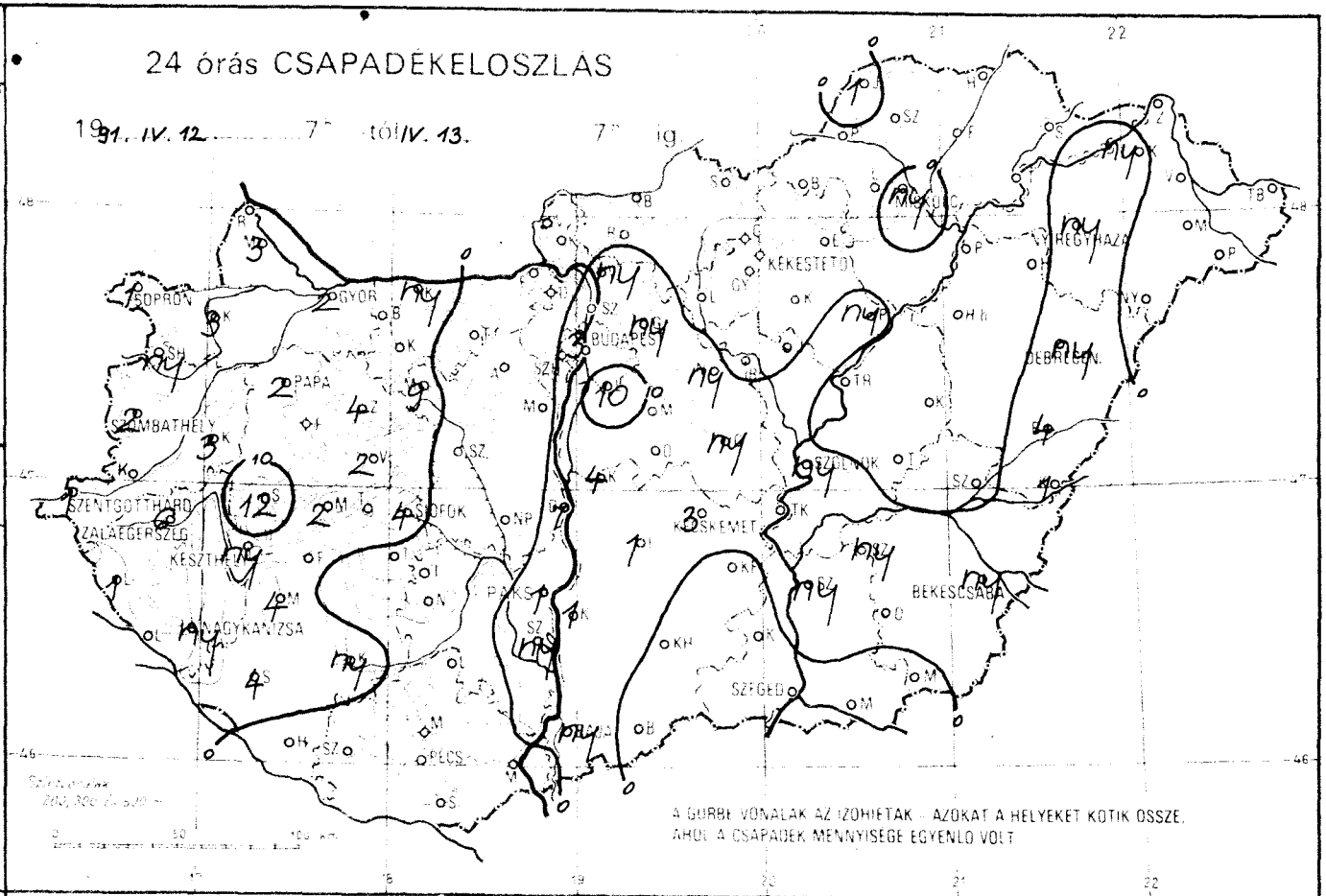

NAPFÉNYTARTAM

1991. IV. 12.

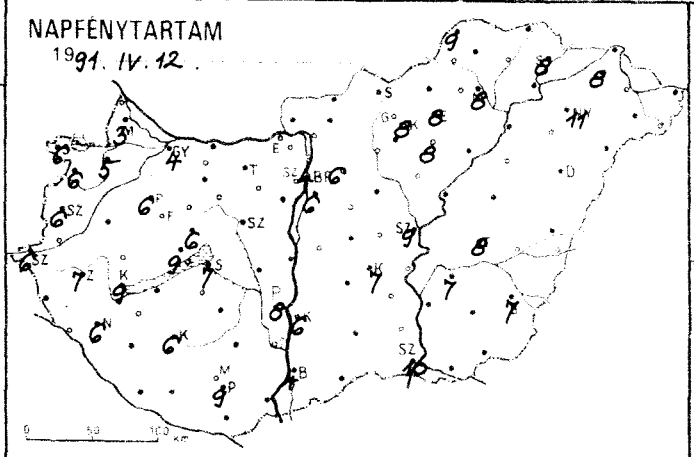

IZÍVATARELOSZLÁS

1991. IV. 12. 7h – IV. 13. 7h

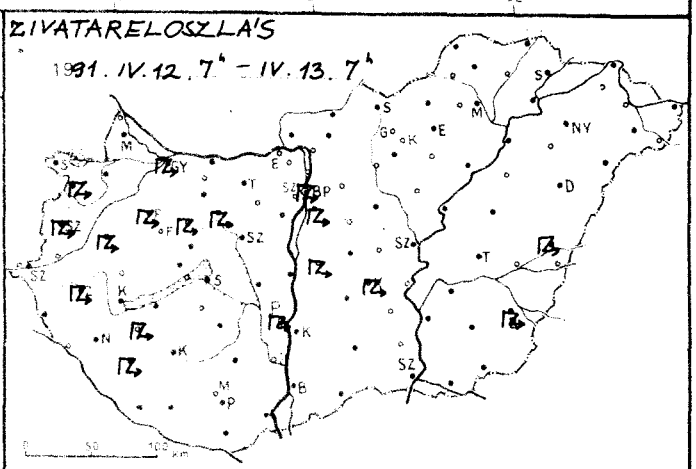

1991.IV.13. 07 h-ig az utolsó 24 óra adatai						Előző nap napos órái
állomás	csapadék (mm)		max. hőmérséklet	min. hőmérséklet	rad. min.	
Győr	2	⛈ ∩	17	6	3	4
Kapuvár	3	▽ =	17	5	0	5
Mosonmagyaróvár	3	▽ =	17	6	3	3
Rajka						
Sopron	1	▽ ∩	17	5	2	6
Sopronhorpács	ny	⛈ ∩	17	3	1	6
Káld	3	⛈ =	17	7	5	
Körmend						
Szentgotthárd	1	▽ ∩	15	4	0	6
Szombathely	2	⛈ ∩	16	3	2	6
Lenti	1	=	17	5	3	
Letenye						
Nagykanizsa	ny	▽ ≡	17	4	1	6
Zalaegerszeg	6	⛈ =	16	3	1	7
Farkasgyepű	—		—	—	—	
Keszthely	ny	≡	16	5	4	9
Mencshely	2	=	16	5	2	9
Pápa	2	⛈ ≡	15	5	3	6
Sümeg	12	=	16	3	2	
Tihany						
Veszprém	2	▽ ∩	15	6	3	6
Zirc	4	⛈ ∩	14	4	1	
Fonyód	—		—	—	—	
Homokszt. györgy	—		—	—	—	—
Kaposvár	ny	▽ ≡	17	4	2	6
Marcali	4	⛈▲ =	17	8	5	
Siófok	4	▽ =	15	6	4	7
Somogyszob	4	⛈▲	17	4	4	
Tab						
Bábolna	—		—	—	—	
Esztergom	—		—	—	—	
Kisbér						
Komárom	ny	=	18	7	5	
Tatabánya	—		—	—	—	
TAB						
Alcsútdoboz						
Dunaújváros	7		16	8	6	
Martonvásár						
Mór	9	⛈▲ =	16	6	4	
Sárbogárd						
Székesfehérvár	—		—	—	—	
Iregszemcse	—		—	—	—	
Lengyel	—		—	—	—	
Paks	1	⛈ =	18	2	-1	8
Szekszárd	ny	∩	17	7	2	
Árpádtető	.		13	8	4	
Mohács	—		—	—	—	
Pécs	.	∩	16	7	5	9
Siklós	.	∩	17	8	5	
Szigetvár	.	=	16	4	3	
Budaörs	2	⛈	16	6	2	
Bp. Lőrinc	10	⛈	17	7	1	6
Bp. Met. Int.	3	⛈	16	8	—	4
Bp. Szab. hegy	—		—	—	—	
Cegléd	ny	∩	18	5	3	
Dobogókő	—		—	—	—	
Gödöllő	ny	∩	16	7	3	6
Királyrét						
Monor	—		—	—	—	
Nagykáta	ny	=	18	6	5	
Szentendre						

1991.IV.13. 07 h-ig az utolsó 24 óra adatai						Előző nap napos órái
állomás	csapadék (mm)		max. hőmérséklet	min. hőmérséklet	rad. min.	
Vác	ny	∩	18	3	1	
Vámosmikola	—		—	—	—	—
Baja	ny	▽ ∩	17	5	1	4
Bácsalmás	.		18	9	2	
Izsák	1	=	18	8	7	
Kalocsa	1	∩	17	7	0	6
Kecskemét	3	⛈ ∩	17	7	1	7
Kiskunfélegyháza	.	∩	16	6	6	
Kiskunhalas	—		—	—	—	
Kunszentmiklós	4	⛈ =	18	8	8	
Tiszakécske						
Balassagyarmat	.	∩	18	2	0	
Romhány						
Salgótarján	.	∩	16	4	-2	
Eger	.	=	16	8	7	8
Galyatető	—		—	—	—	
Gyöngyös	.	∩	18	7	2	
Kékestető	.		12	3	2	8
Kompolt	.	∩	17	6	2	8
Lőrinci						
Poroszló	ny●		19	6	4	
Jászapáti						
Jászberény	—		—	—	—	
Karcag	—		—	—	—	
Szolnok	ny	▽ ∩	19	5	4	9
Tiszaroff						
Túrkeve	.	∩	20	7	6	8
Kistelek	—		—	—	—	
Makó						
Szeged	.	∩	18	5	1	10
Szentes	ny	▽ ∩	—	6	4	
Borsodnádasd	.	∩	18	2	-1	
Füged	—		—	—	—	
Hidasnémeti	—		—	—	—	
Jósvafő	1	∩	16	7	4	9
Lillafüred	.	=	16	2	1	
Miskolc	ny	▽ =	17	7	6	8
Putnok						
Sárospatak	.		15	5	3	8
Szendrőlád						
Tokaj	.		19	7	6	
Kisvárda	ny	=	19	5	4	8
Mátészalka	.		20	6	5	
Nyíregyháza	ny	▽	18	4	1	11
Nyírlugos						
Pátyod	.		18	4	3	
Tiszabecs	.	∩	20	4	3	
Vásárosnamény	—		—	—	—	
Záhony	.	∩	23	6	4	
Berettyóújfalu	4	⛈ =	21	7	5	
Debrecen	ny●	▽	20	8	5	
Hajdúdorog	—●		—	—	—	
Hortobágy	—		—	—	—	
Körösszakál	1	▽	20	7	5	
Polgár	.	=	18	6	5	
Békéscsaba	ny	⛈ ∩	18	7	2	7
Mezőhegyes	.	∩	17	6	4	—
Orosháza	—		—	—	—	
Szarvas	ny	▽ ∩	19	6	2	7
Szeghalom	—		—	—	—	

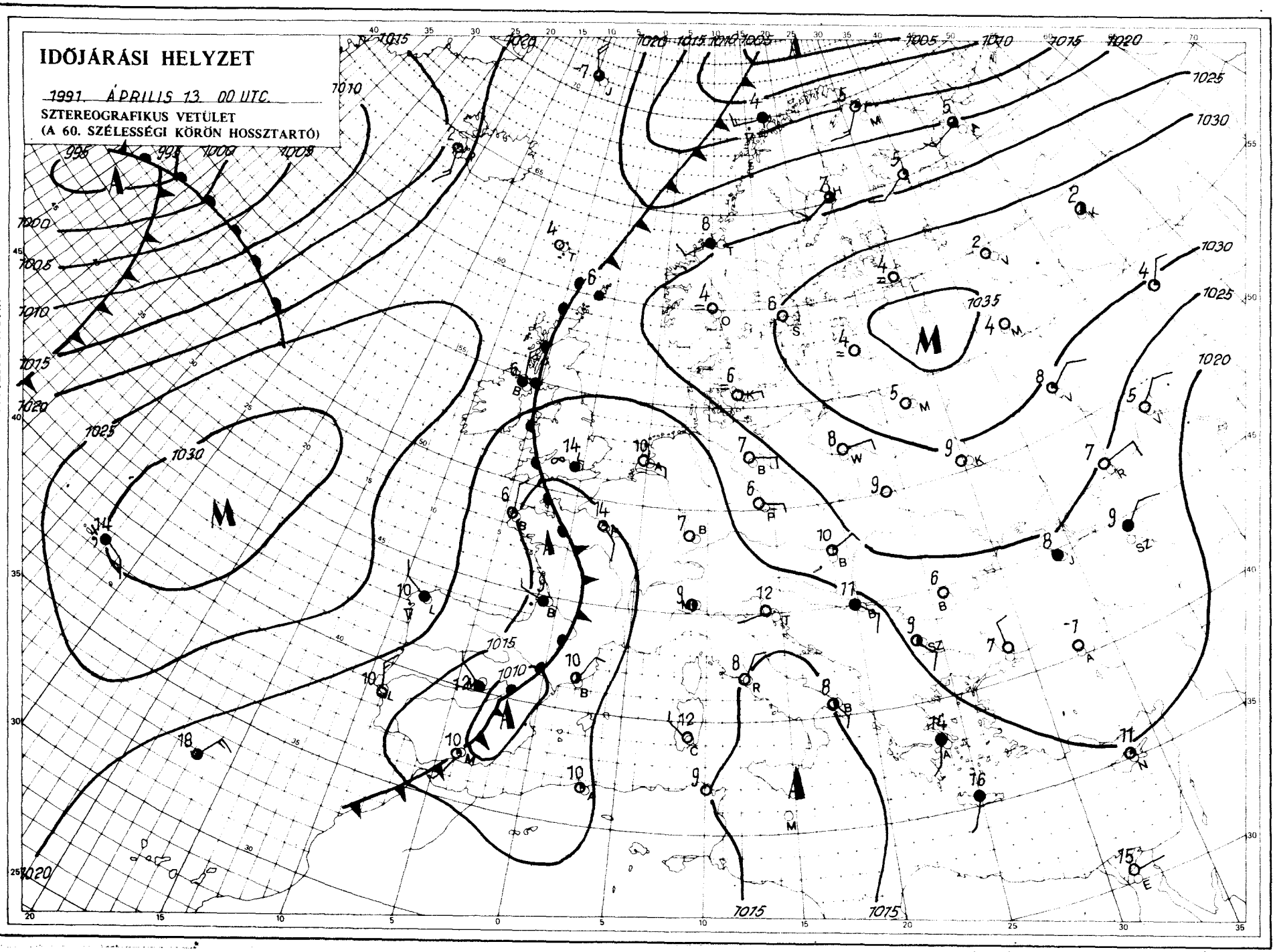

KIADJA: ORSZÁGOS METEOROLÓGIAI SZOLGÁLAT
Kiadásért felel: Barát József, az Országos Meteorológiai Szolgálat elnöke – Készült: az Országos Meteorológiai Szolgálat Nyomdájában, Budapest – Felelős vezető: Máthé Gyuláné – Munkaszám: 91.[illegible] Kesztésért felel: Kapovits Albert, a Központi Előrejelző Intézet igazgatója
Készíti: a KEI Rövidtávú Előrejelző Osztálya – Szakmai felelős: Németh Lajos osztályvezető – Megjelenik naponként
Megrendelhető: 1024 Budapest, II., Kitaibel Pál utca.1. – Pénzügyi Osztály – Telefon: 353-500
Jelmagyarázat a havi mellékletben

IDŐJÁRÁSI NAPIJELENTÉS

ЕЖЕДНЕВНЫЙ МЕТЕОРОЛОГИЧЕСКИЙ БЮЛЛЕТЕНЬ • DAILY WEATHER REPORT
BULLETIN QUOTIDIEN DE TEMPS • TÄGLICHER WETTERBERICHT

104. évfolyam 104. szám + Budapest + 1991. április 14. vasárnap

Az időjárási helyzet és a várható időjárás:

Kontinensünk nagy részén az átlagosnál, az április közepe táján elvárhatónál jóval – helyenként több mint 10 fokkal – enyhébb, melegebb az idő. A Brit-szigetektől az Uralig terjedő, mintegy 1000 kilométer átlagos szélességű sávban csaknem zavartalan a napsütés. Délkelet-Európa egy részén és Északnyugat-Európában gyakorta esik az eső. Eközben Észak-Skandinávia fölött sarkvidéki eredetű, hideg levegő halmaozódott föl, ott napközben is 0 fok alatt marad a hőmérséklet és heves hózáporok alakulnak ki. Ez a hideg levegő várhatóan dél felé tart és egy-két napon belül gyökeres változást hoz Közép-Európa időjárásában is.

Magyarországon szombaton 5, 10 órán át sütött a Nap. Délután erősen megnövekedett a gomolyfelhőzet és főként az északi és nyugati országrészben szórványos zápor, zivatar alakult ki. A legtöbb mért csapadékmennyiség 5 mm volt. A hőmérséklet csúcsértéke általában 15, 20 fok között volt. Vasárnap reggelre 3, 10 fok közé hűlt le a levegő. Délelőtt nagyobbrészt napos idő volt, csupán egy-két helyen alakult ki gyönge, átfutó záporeső. A hőmérséklet 11 órára elérte a 11, 17 fokot.

Ma 12 órakor Budapesten a hőmérséklet 17 fok, a tengerszintre átszámított légnyomás 1023 hPa, alig változik.

Várható időjárás hétfő estig:

Nagyobbrészt napos, délutánonként erősen gomolyfelhős idő lesz, de csupán szórványos helyi zápor, zivatar valószínű.
Az északi, északkeleti szél többnyire mérsékelt, hétfő délutántól egyre élénkebb, illetvet zivatarok környezetében átmenetileg viharos lesz.
Az átlagosnál enyhébb, melegebb idő várható.
A legalacsonyabb éjszakai hőmérséklet 3, 8 fok között,
a legmagasabb nappali hőmérséklet hétfőn 20 fok körül alakul.

Török Dénes s. k.

A hőmérséklet napi középértéke és eltérése a sokévi átlagtól (Budapest belterületén):

1991. április 13.	13,1° C	+2,4° C

1871 óta ezen a napon Budapesten előfordult

legmagasabb hőmérséklet:	**25,6° C (1939)**
legalacsonyabb hőmérséklet:	**-2,2° C (1913)**

LEGMAGASABB HŐMÉRSÉKLET

1991. IV. 13.

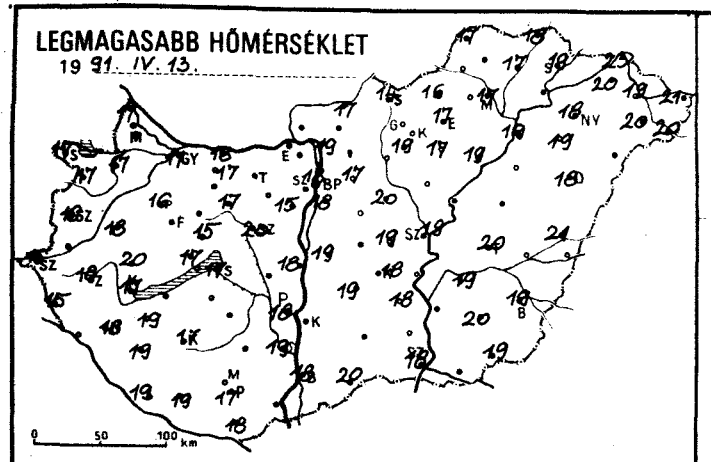

LEGALACSONYABB HŐMÉRSÉKLET

1991. IV. 14.

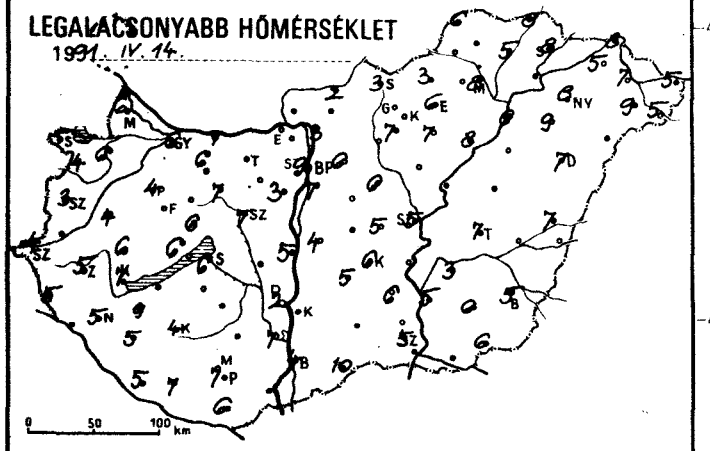

24 órás CSAPADÉKELOSZLÁS

1991. IV. 13. 7h -tól IV. 14. 7h -ig

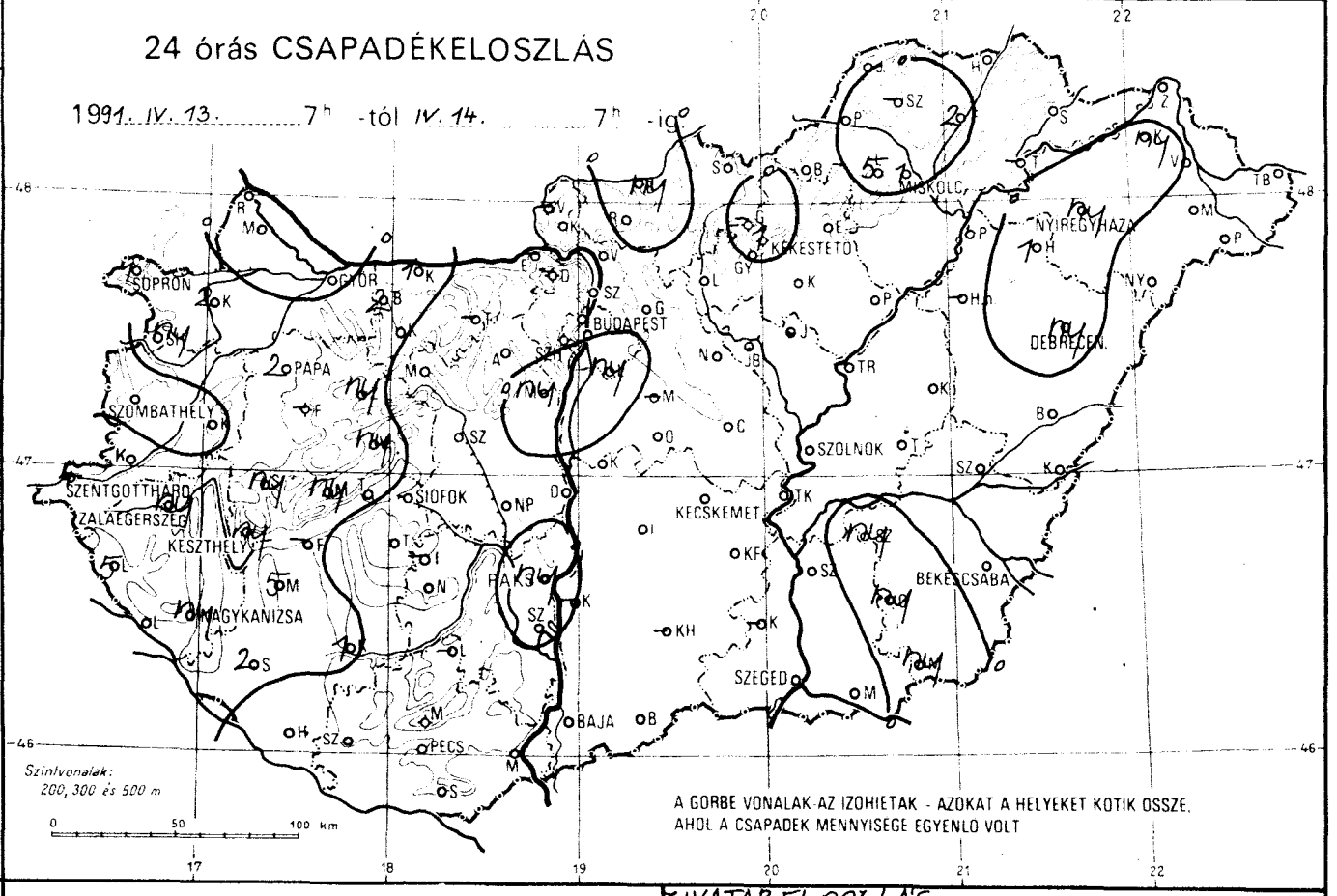

A GÖRBE VONALAK AZ IZOHIETÁK - AZOKAT A HELYEKET KÖTIK ÖSSZE, AHOL A CSAPADÉK MENNYISÉGE EGYENLŐ VOLT

RADIÁCIÓS MINIMUM

1991. IV. 14.

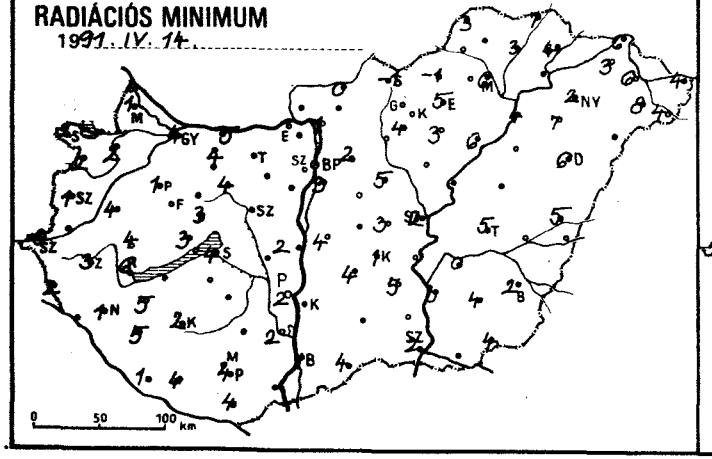

NAPFÉNYTARTAM

1991. IV. 13.

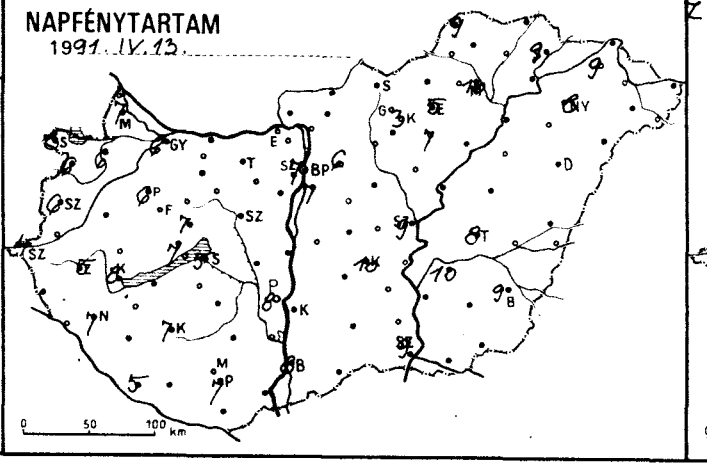

CSAPADÉKELOSZLÁS

1991. IV. 13. 7h - IV. 14. 7h

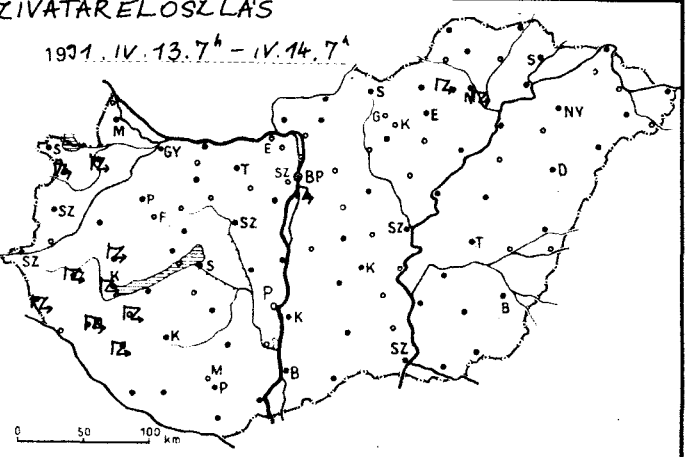

1991.IV.14. 07 h-ig az utolsó 24 óra adatai						Előző nap napos órái
állomás	csapadék (mm)		max. hőmérséklet	min. hőmérséklet	rad. min.	
Győr	.		17	6	4	6
Kapuvár	2		17	6	2	6
Mosonmagyaróvár	.		17	6	1	7
Rajka						
Sopron	1		17	5	2	8
Sopronhorpács	ny		17	4	2	6
Káld	.		18	4	4	
Körmend						
Szentgotthárd	4	=	16	4	0	4
Szombathely	.		16	3	1	6
Lenti	5	=	15	5	2	
Letenye						
Nagykanizsa	ny		18	5	1	7
Zalaegerszeg	ny	=	18	5	3	5
Farkasgyepű	—		—	—	—	
Keszthely	ny	=	17	7	6	8
Mencshely	ny	=	17	6	3	7
Pápa	2		16	4	1	6
Sümeg	ny		20	6	4	
Tihany						
Veszprém	ny		15	6	3	7
Zirc	ny	=	16	4	1	
Fonyód	—		—	—	—	
Homokszt. györgy	.		19	5	1	5
Kaposvár	1		17	4	2	7
Marcali	5		19	9	5	
Siófok	.		17	6	4	5
Somogyszob	2		19	5	5	
Tab						
Bábolna	2		17	6	4	
Esztergom	—		—	—	—	
Kisbér						
Komárom	1	=	18	7	5	
Tatabánya	—		—	—	—	
Alcsútdoboz						
Dunaújváros	.		18	5	2	
Martonvásár	ny		15	3	—	
Mór	.		17	7	4	
Sárbogárd						
Székesfehérvár	.		20	7	—	
Iregszemcse	—		—	—	—	—
Lengyel	—		—	—	—	
Paks	ny		18	2	2	8
Szekszárd	.		19	7	2	
Árpádtető	.		15	9	4	
Mohács	—		—	—	—	
Pécs	.		17	7	4	7
Siklós	1	=	18	6	4	
Szigetvár	.	=	19	7	4	
Budaörs	.		19	1	-1	
Bp. Lőrinc	ny		18	7	3	
Bp. Met. Int.	.		18	9	—	7
Bp. Szab. hegy	.		16	8	6	
Cegléd	.		19	5	3	
Dobogókő	—		—	—	—	
Gödöllő	.		17	6	2	6
Királyrét						
Monor	—		—	—	—	
Nagykáta	.	=	20	6	5	
Szentendre						

1991.IV.14. 07 h-ig az utolsó 24 óra adatai						Előző nap napos órái
állomás	csapadék (mm)		max. hőmérséklet	min. hőmérséklet	rad. min.	
Vác	.		19	3	1	
Vámosmikola	—		—	—	—	—
Baja	.		18	4	1	8
Bácsalmás	.		20	10	4	
Izsák	.		19	5	4	
Kalocsa	—		—	—	—	
Kecskemét	.		18	6	1	10
Kiskunfélegyháza	.		18	6	5	
Kiskunhalas	—		—	—	—	
Kunszentmiklós	.	=	19	4	4	
Tiszakécske						
Balassagyarmat	ny		17	2	0	
Romhány						
Salgótarján	.		14	3	-1	
Eger	.	=	17	6	5	5
Galyatető	—		—	—	—	
Gyöngyös	.		19	7	4	
Kékestető	1		9	5	2	3
Kompolt	.		17	7	3	7
Lőrinci						
Poroszló	.		19	8	6	
Jászapáti						
Jászberény	.		18	4	2	
Karcag	—		—	—	—	
Szolnok	.		19	5	2	9
Tiszaroff	—		—	—	—	
Túrkeve	.		20	7	5	8
Kistelek	—		—	—	—	
Makó						
Szeged	.		18	5	2	9
Szentes	.		—	5	3	
Borsodnádasd	.		16	3	-1	
Füged	2		17	5	3	
Hidasnémeti	.	=	18	8	7	
Jósvafő	.		17	6	3	9
Lillafüred	5	=	16	4	3	
Miskolc	1	=	17	8	6	10
Putnok						
Sárospatak	.		19	8	4	9
Szendrőlád	—		—	—	—	
Tokaj	—		—	—	—	
Kisvárda	ny	=	20	5	3	9
Mátészalka	.		20	9	8	
Nyíregyháza	ny		18	8	2	8
Nyírlugos						
Pátyod	.		20	5	4	
Tiszabecs	.		21	5	4	
Vásárosnamény	.		19	7	6	
Záhony	.		23	8	6	
Berettyóújfalu	.		21	7	5	
Debrecen	ny		18	7	6	
Hajdúdorog	1		19	9	7	
Hortobágy	—		—	—	—	
Körösszakál	—		—	—	—	
Polgár	.	=	19	6	4	
Békéscsaba	.		19	5	2	9
Mezőhegyes	ny		19	6	4	—
Orosháza	ny		20	6	4	
Szarvas	ny		19	3	0	10
Szeghalom	—		—	—	—	

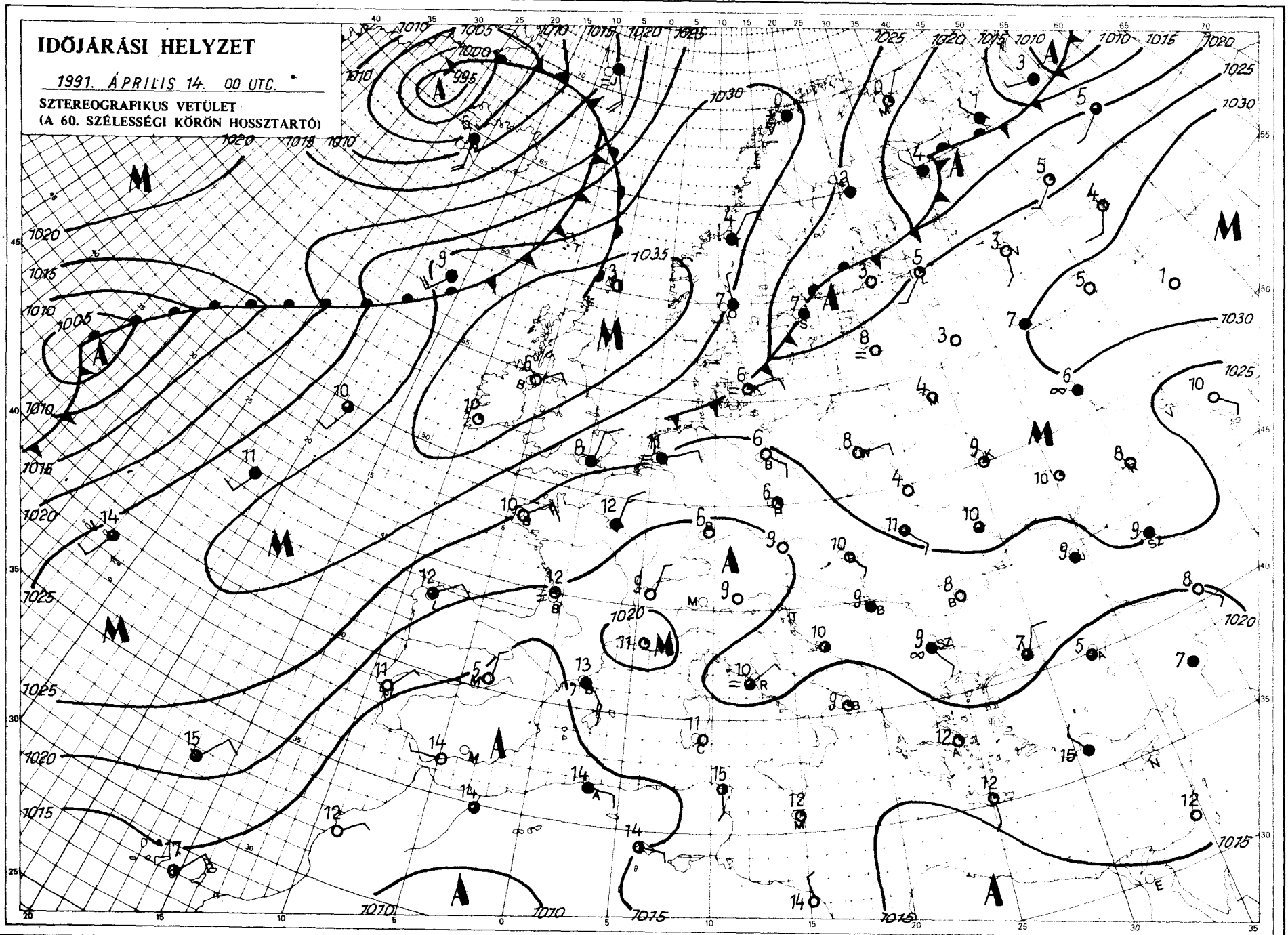

KIADJA: ORSZÁGOS METEOROLÓGIAI SZOLGÁLAT
Kiadásért felel: Barát József, az Országos Meteorológiai Szolgálat elnöke — Készült az Országos Meteorológiai Szolgálat
Nyomdájában, Budapest — Felelős vezető: Máthé Gyuláné — Munkaszám: 91.135 — Szerkesztésért felel: Kapovits Albert,
a Központi Előrejelző Intézet igazgatója

Készíti: a KEI Rövidtávú Előrejelző Osztálya — Szakmai felelős: Németh Lajos osztályvezető — Megjelenik naponként
Megrendelhető: 1024 Budapest, II., Kitaibel Pál utca 1. — Pénzügyi Osztály — Telefon: 353-500
Jelmagyarázat a havi mellékletben

IDŐJÁRÁSI NAPIJELENTÉS

ЕЖЕДНЕВНЫЙ МЕТЕОРОЛОГИЧЕСКИЙ БЮЛЛЕТЕНЬ • DAILY WEATHER REPORT
BULLETIN QUOTIDIEN DE TEMPS • TÄGLICHER WETTERBERICHT

104. évfolyam 105. szám + Budapest + 1991. április 15. hétfő

Az időjárási helyzet és a várható időjárás:

Középpontjával a Skandináv-félsziget északi része felett mérsékeltövi ciklon alakult ki. Ennek nyugati oldalán igen hideg, sarkvidéki levegő halmozódott fel, amely nagy sebességgel áramlik dél-délkelet felé. A Kárpát-medencét ez a hideg levegő kedd estig még nem éri el, sőt holnap még a mainál kissé melegebb idő várható, szerdára virradóra azonban jelentős időjárási fordulat ígérkezik.

Magyarországon vasárnap nagyrészt napos idő volt. Délután sokfelé erősen megnövekedett a gomolyfelhőzet és elszórtan alakultak ki helyi záporok, zivatarok. A lehullott csapadék mennyisége általában 1--2 mm volt, de Sümegről 14, Szombathelyről 25 mm esőt jelentettek, Kékestetőn pedig jégeső is előfordult. A legmagasabb nappali hőmérséklet 16, 23 fok között alakult. Hétfőre virradóra 2, 9 fokig süllyedt a hőmérséklet. Délelőtt általában derült volt az idő, 11 órára 13, 17 fokig emelkedett a hőmérséklet.

Ma 12 órakor Budapesten a hőmérséklet 17 fok, a tengerszintre átszámított légnyomás 1024 hPa, változatlan.

Várható időjárás kedd estig:

Főként délután növekszik meg a gomolyfelhőzet, többórás napsütés, az évszakhoz képest még meleg idő várható. Elszórtan fordul elő zápor, zivatar.
Eleinte időnként megélénkülő északi, kedden fokozatosan déli, délnyugatira forduló és erősödő szél várható.
Hajnalban foltokban köd is lehet.
A legalacsonyabb éjszakai hőmérséklet 3, 8,
a legmagasabb nappali hőmérséklet kedden 19, 24 fok között várható.

H. Bóna Márta s. k.

Távolabbi kilátások szerdától – szombatig:

Erős lehűlés várható. Az ég általában felhős lesz, eső, záporeső, helyenként hózápor is kialakulhat.
A legalacsonyabb hajnali hőmérséklet eleinte +2, +7 majd 0, +5 fok között várható.
A legmagasabb nappali hőmérséklet eleinte 10, 15 majd 7, 12 fok között alakul.
Jelentős mennyiségű (legalább napi 5 mm) csapadék az ország területének 80 százalékán várható.

Középtávú Előrejelző Csoport

A hőmérséklet napi középértéke és eltérése a sokévi átlagtól (Budapest belterületén):

1991. április 14.	13,5° C	+2,2° C

1871 óta ezen a napon Budapesten előfordult

legmagasabb hőmérséklet:	26,6° C (1939)
legalacsonyabb hőmérséklet:	-4,6° C (1912)

LEGMAGASABB HŐMÉRSÉKLET

19 91. IV. 14.

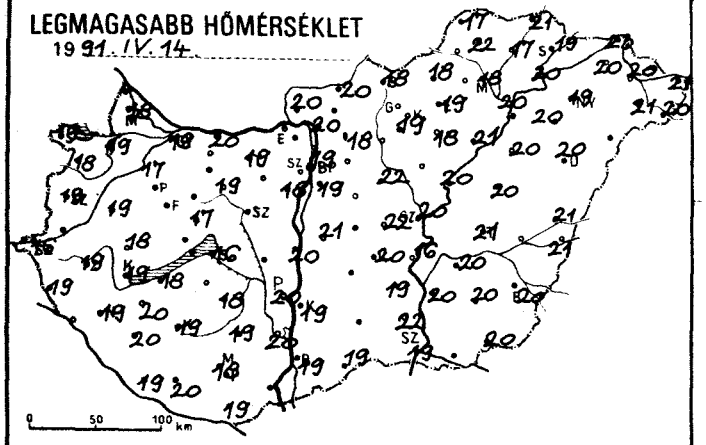

LEGALACSONYABB HŐMÉRSÉKLET

19 91. IV. 15.

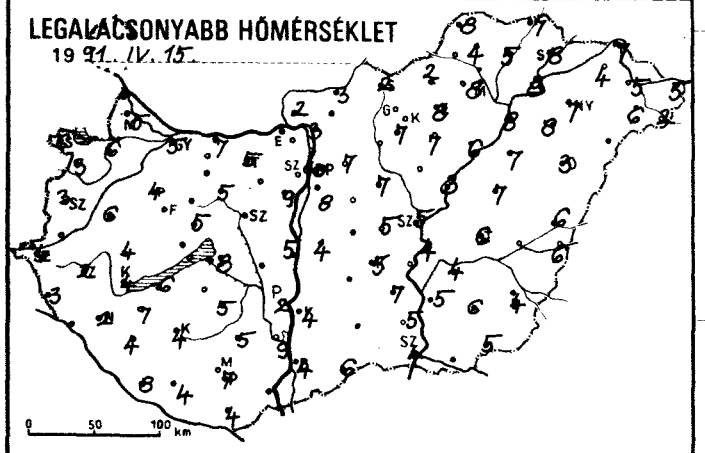

24 órás CSAPADÉKELOSZLÁS

19 91. IV. 14. 7h -tól IV. 15. 7h -ig.

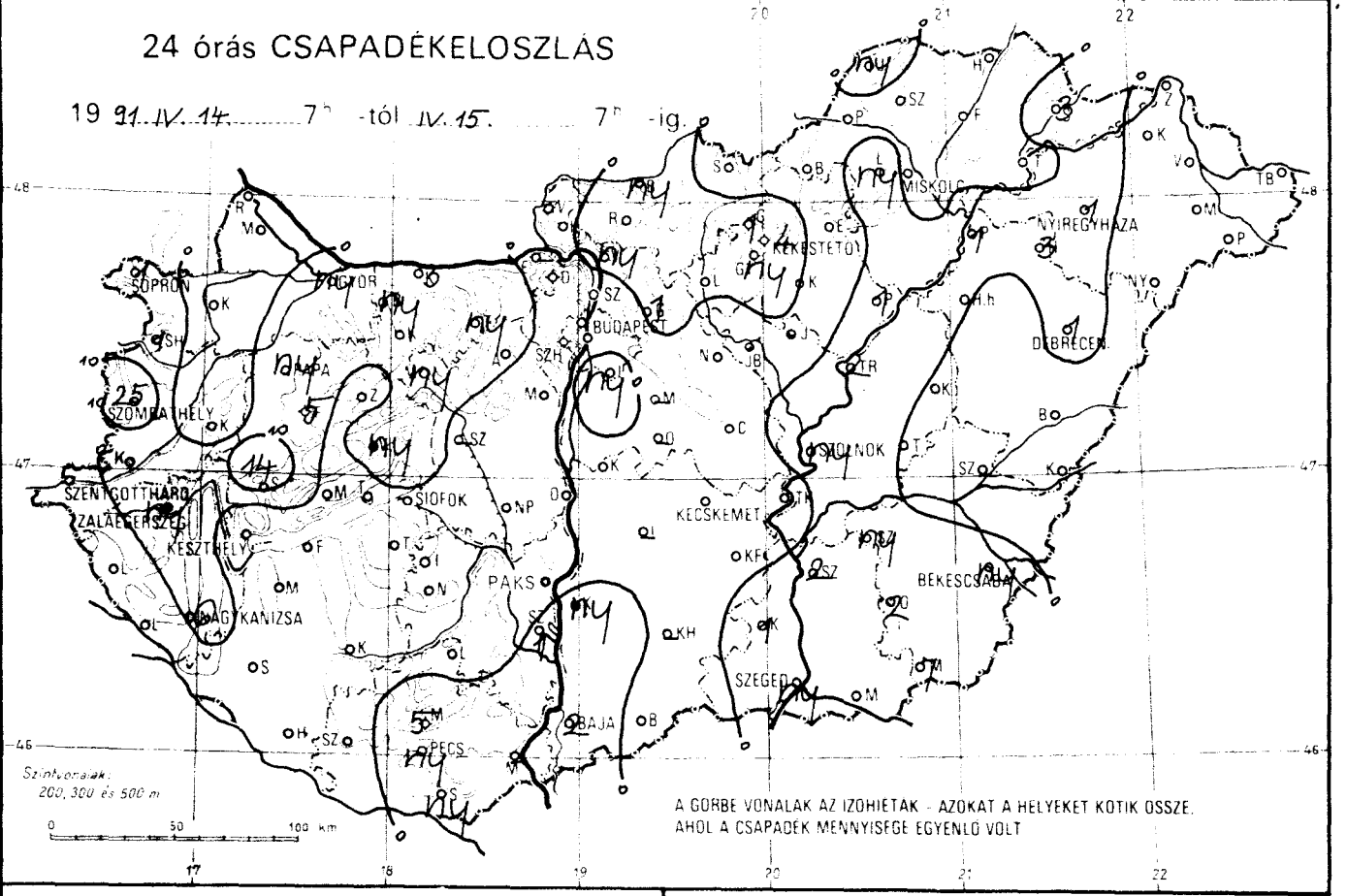

RADIÁCIÓS MINIMUM

19 91. IV. 15.

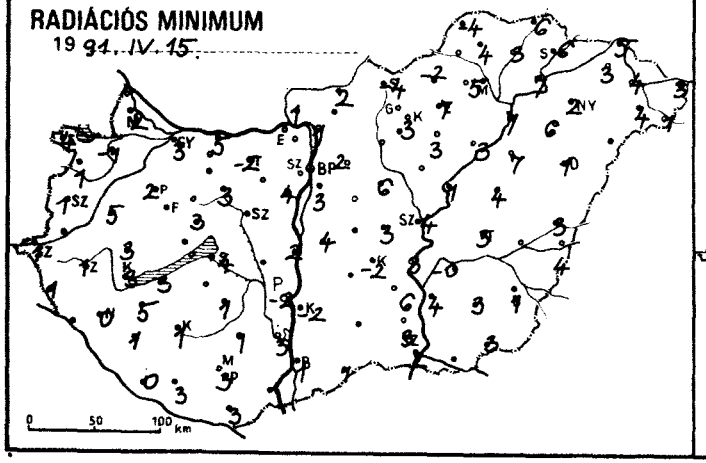

NAPFÉNYTARTAM

19 91. IV. 14.

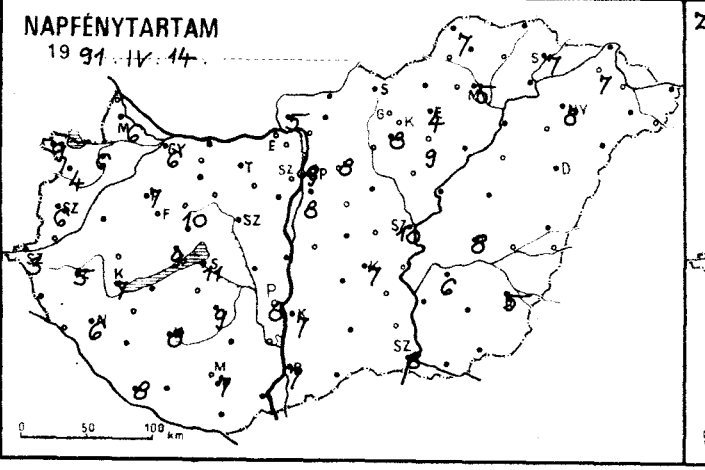

ZIVATARELOSZLÁS

19 91. IV. 14. 7h - IV. 15. 7h

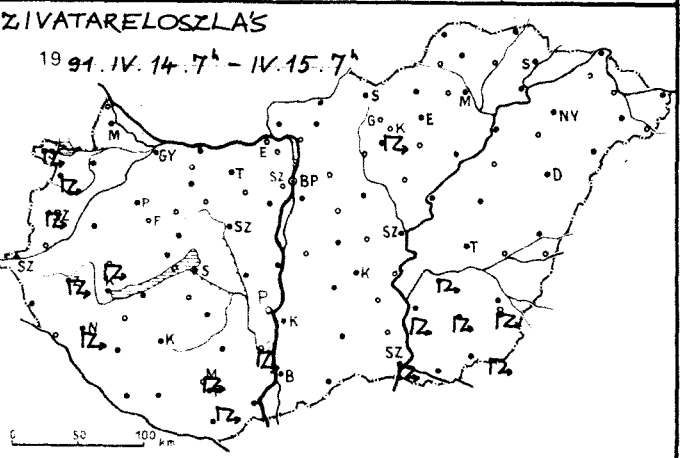

1991.IV.15 07 h-ig az utolsó 24 óra adatai						Előző nap napos órái
állomás	csapadék (mm)		max. hőmérséklet	min. hőmérséklet	rad. min.	
Győr	ny	▽ ∩	19	5	3	6
Kapuvár	.	∩	19	6	-1	6
Mosonmagyaróvár	.	∩	18	5	2	6
Rajka						
Sopron	1	◹ ∩	19	6	4	9
Sopronhorpács	1	◹ ∩	18	3	1	4
Káld	.	∩	19	6	5	
Körmend						
Szentgotthárd	.	∩	16	4	1	3
Szombathely	25	◹ ∩	19	3	1	6
Lenti	.	=	19	3	1	
Letenye						
Nagykanizsa	6	◹ ≡	19	2	0	6
Zalaegerszeg	ny	◹ ∩	19	2	1	5
Farkasgyepű	5	▽	16	4	4	
Keszthely	.	∩	19	4	3	7
Mencshely	.	=	18	5	2	9
Pápa	ny	▽ ∩	17	4	2	7
Sümeg	14	◹ ≡	18	4	3	
Tihany						
Veszprém	ny	▽ ∩	17	5	3	10
Zirc	.	∩	16	3	1	
Fonyód	.	∩	18	6	3	
Homokszt. györgy	.	∩	19	8	0	8
Kaposvár	.	∩	19	4	1	8
Marcali	.	∩	20	7	5	
Siófok	.	∩	16	8	4	11
Somogyszob	.	∩	20	4	1	
Tab						
Bábolna	ny	▽ ∩	18	4	-1	
Esztergom	—		—	—	—	
Kisbér						
Komárom	3	=	20	7	5	
Tatabánya	ny	∩	19	5	-2	
Alcsútdoboz						
Dunaújváros	.	∩	20	5	2	
Martonvásár	.	∩	18	9	4	
Mór	ny	▽ =	19	5	3	
Sárbogárd						
Székesfehérvár	—		—	—	—	
Iregszemcse	.	∩	18	5	1	9
Lengyel	.		19	5	1	
Paks	.	∩	20	2	-2	8
Szekszárd	1	◹ =	20	9	3	
Árpádtető	5	◹ =	15	9	4	
Mohács	—		—	—	—	
Pécs	ny	◹ ∩	18	7	3	7
Siklós	ny	∩	19	4	2	
Szigetvár	.	∩	20	4	3	
Budaörs	.	∩	19	2	-0	
Bp. Lőrinc	ny	▽ ∩	19	8	3	8
Bp. Met. Int.	.		19	10	—	9
Bp. Szab. hegy	.	∩	16	9	9	
Cegléd	.	∩	22	5	3	
Dobogókő	.		11	5	4	
Gödöllő	1	∩	18	7	2	8
Királyrét						
Monor	—		—	—	—	
Nagykáta	.	∩	22	7	6	
Szentendre						

1991.IV.15 07 h-ig az utolsó 24 óra adatai						Előző nap napos órái
állomás	csapadék (mm)		max. hőmérséklet	min. hőmérséklet	rad. min.	
Vác	ny	∩	20	3	1	
Vámosmikola	.	=	20	2	1	5
Baja	2	▽ ∩	19	4	1	7
Bácsalmás	.		19	6	1	
Izsák	—		—	—	—	
Kalocsa	ny	∩	19	4	-2	7
Kecskemét	.	∩	20	5	-2	7
Kiskunfélegyháza	.	∩	19	7	6	
Kiskunhalas	—		—	—	—	
Kunszentmiklós	.	=	21	4	4	
Tiszakécske	.	∩	16	4	3	
Balassagyarmat	ny	▽ ∩	20	3	2	
Romhány						
Salgótarján	.	∩	18	2	-4	
Eger	.	=	19	8	7	4
Galyatető	1	=	13	4	2	
Gyöngyös	ny	▽ ∩	19	7	3	
Kékestető	4	◹▲ ≡	11	4	3	8
Kompolt	.	∩	18	7	3	9
Lőrinci						
Poroszló	1	∩	21	6	3	
Jászapáti						
Jászberény	.	∩	20	5	4	
Karcag	.		20	7	4	
Szolnok	ny	▽ ∩	20	6	4	10
Tiszaroff	2	=	20	3	1	
Túrkeve	.	∩	21	6	3	8
Kistelek	1	▽ =	22	5	3	
Makó						
Szeged	ny	◹ ≡	19	4	2	8
Szentes	2	◹ ∩	20	5	4	
Borsodnádasd	.	∩	18	2	-2	
Fügöd	.		17	5	3	
Hidasnémeti	.	=	21	7	6	
Jósvafő	ny		17	8	4	7
Lillafüred	ny	=	17	3	2	
Miskolc	.	=	18	8	5	5
Putnok						
Sárospatak	3		19	8	6	7
Szendrőlád	.	∩	22	4	4	
Tokaj	.		20	8	7	
Kisvárda	.	=	20	4	3	7
Mátészalka	.	∩	21	6	4	
Nyíregyháza	1	▽ ∩	19	7	2	8
Nyírlugos						
Pátyod	.	∩	20	2	1	
Tiszabecs	.	=	21	5	3	
Vásárosnamény	.	∩	20	5	4	
Záhony	.	∩	23	7	5	
Berettyóújfalu	.	∩	20	6	3	
Debrecen	1	▽ ∩	20	3	1	—
Hajdúdorog	3	▽ =	20	8	6	
Hortobágy	.		20	7	7	
Körösszakál	.		21	6	4	
Polgár	1	=	20	8	7	
Békéscsaba	ny	◹ ∩	20	4	1	5
Mezőhegyes	7	◹	20	5	3	—
Orosháza	2	◹ ∩	20	6	3	
Szarvas	ny	◹ ∩	20	4	-0	6
Szeghalom	—		—	—	—	

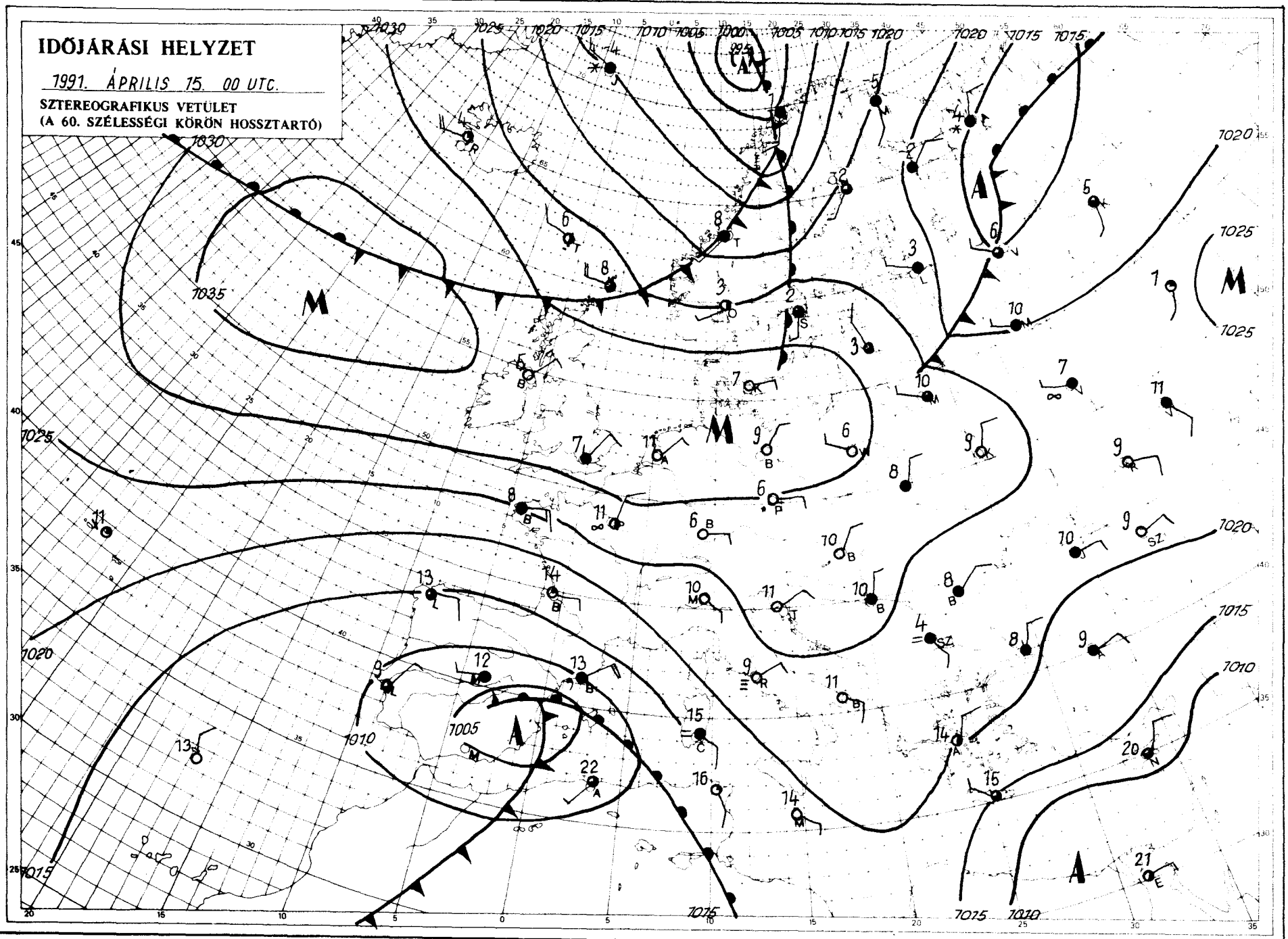

KIADJA: ORSZÁGOS METEOROLÓGIAI SZOLGÁLAT
Kiadásért felel: Baráth József, az Országos Meteorológiai Szolgálat elnöke — Készült: az Országos Meteorológiai Szolgálat Nyomdájában, Budapest — Felelős vezető: Máthé Gyuláné — Munkaszám: 91-1
Szerkesztésért felel: Kapovits Albert, a Központi Előrejelző Intézet igazgatója
Készíti: a KEI Rövidtávú Előrejelző Osztálya — Szakmai felelős: Németh Lajos osztályvezető — Megjelenik naponként
Megrendelhető: 1024 Budapest, II., Kitaibel Pál utca 1. — Pénzügyi Osztály — Telefon: 353-500
Jelmagyarázat a havi mellékletben

IDŐJÁRÁSI NAPIJELENTÉS

ЕЖЕДНЕВНЫЙ МЕТЕОРОЛОГИЧЕСКИЙ БЮЛЛЕТЕНЬ • DAILY WEATHER REPORT
BULLETIN QUOTIDIEN DE TEMPS • TÄGLICHER WETTERBERICHT

104. évfolyam 106. szám + Budapest + 1991. április 16. kedd

Az időjárási helyzet és a várható időjárás:

Észak-Európa fölötti középponttal markáns ciklon örvénylik, amelynek nyugati, úgynevezett hátoldalán több hullámban igen hideg, sarkvidéki levegő indult el dél felé. A hideg levegővel elárasztott területeken jelentősen visszaesett a hőmérséklet, erős szél fúj, és hózáporok alakulnak ki. A hideg levegő rövidesen Közép-Európát is elárasztja, jelentős lehűlés várható, néhol hózápor kíséretében.

Magyarországon hétfőn túlnyomóan napos idő volt, csupán a délutáni órákban növekedett meg erősen a gomolyfelhőzet, amelyből egy-egy zápor, zivatar alakult ki. A ma reggelig lehullott csapadék mennyisége csapadéknyom és 4 mm között volt. A hőmérséklet csúcsértéke elérte a 18, 22 fokot. Ma hajnalra általában 1, 6 fokig hűlt le a levegő. Délelőtt északon változóan felhős, másutt napos idő volt, sokfelé megélénkült a délnyugati szél. A hőmérséklet 11 órakor 13 és 18 fok között alakult.

Ma 12 órakor Budapesten a hőmérséklet 17 fok, a tengerszintre átszámított légnyomás 1013 hPa, mérsékelten süllyed.

Várható időjárás szerda estig:

Erős lehűlés kezdődik. Észak felől gyakran erősen megnövekszik a felhőzet, többfelé várható eső, zivatar, holnap az északi országrészben, valamint a hegyekben egy-egy hózápor is előfordulhat. A délnyugati szél tovább erősödik, majd az esti óráktól északnyugatira fordul és sokfelé viharossá fokozódik. A legalacsonyabb éjszakai hőmérséklet 5, 10, a legmagasabb nappali hőmérséklet szerdán 7 és 12 fok között alakul.

Nadrai Attila s. k.

A hőmérséklet napi középértéke és eltérése a sokévi átlagtól (Budapest belterületén):

1991. április 15.	14,1° C	+1,9° C

1871 óta ezen a napon Budapesten előfordult

legmagasabb hőmérséklet:	25,7° C (1952)
legalacsonyabb hőmérséklet:	-3,1° C (1893)

LEGMAGASABB HŐMÉRSÉKLET

1991. IV. 15.

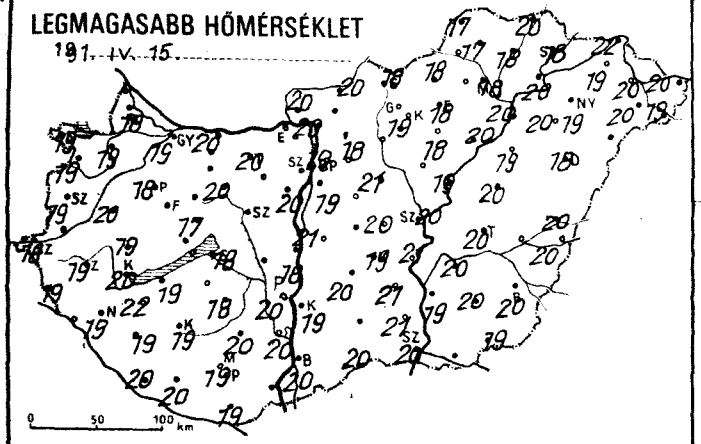

LEGALACSONYABB HŐMÉRSÉKLET

1991. IV. 16.

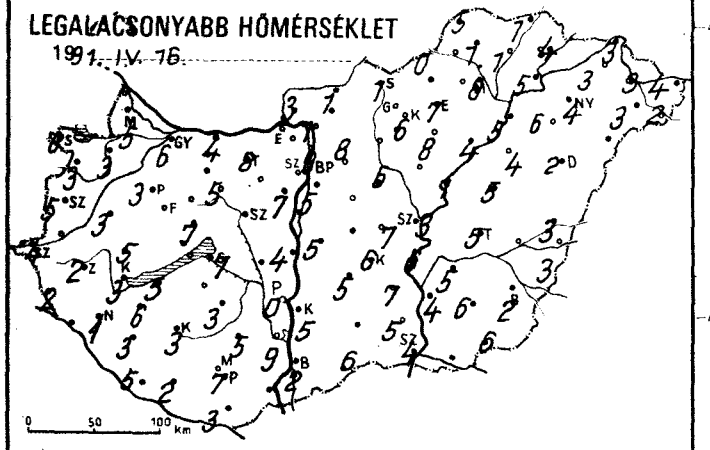

24 órás CSAPADÉKELOSZLÁS

1991. IV. 15. 7h -tól IV. 16. 7h -ig.

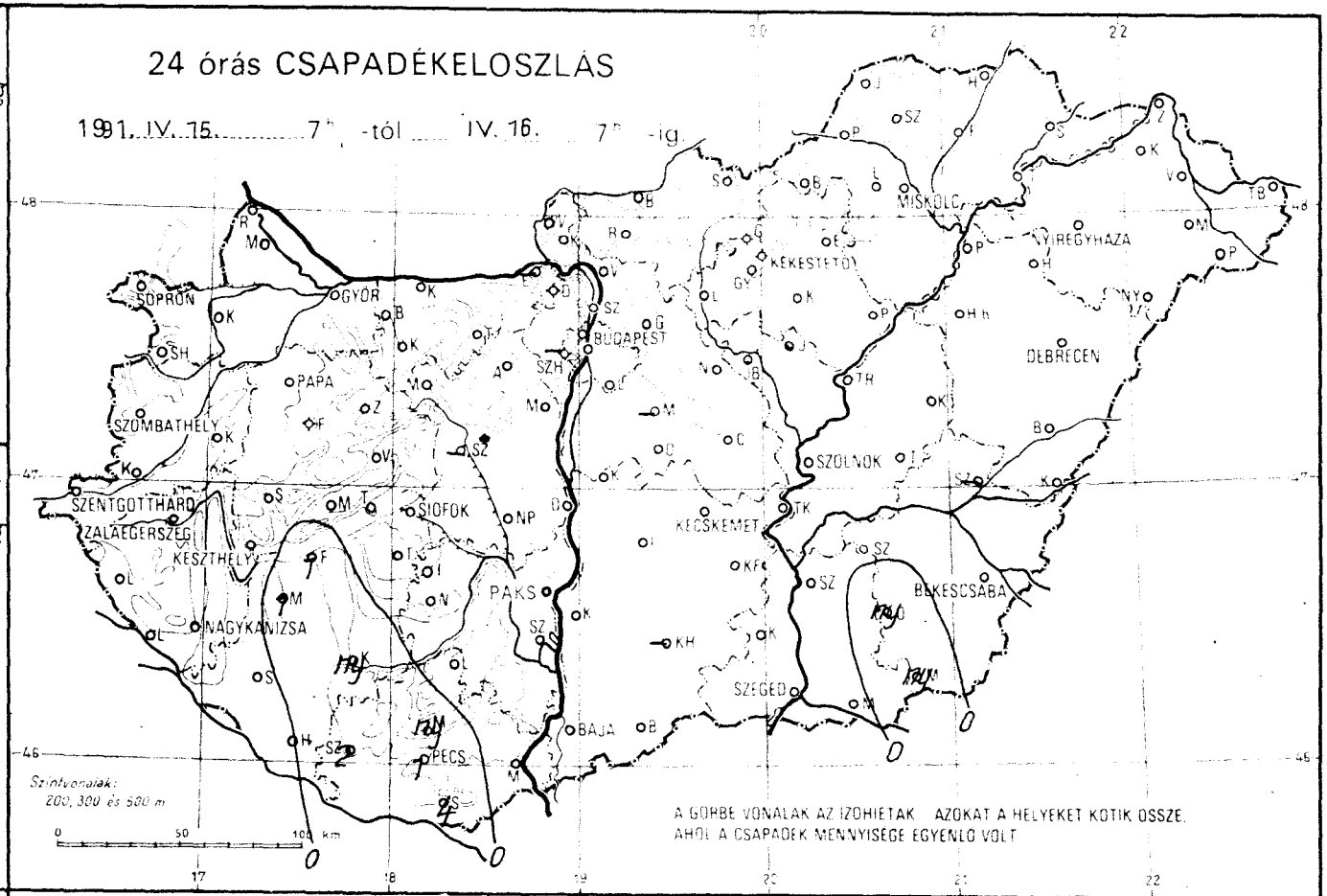

RADIÁCIÓS MINIMUM

1991. IV. 16.

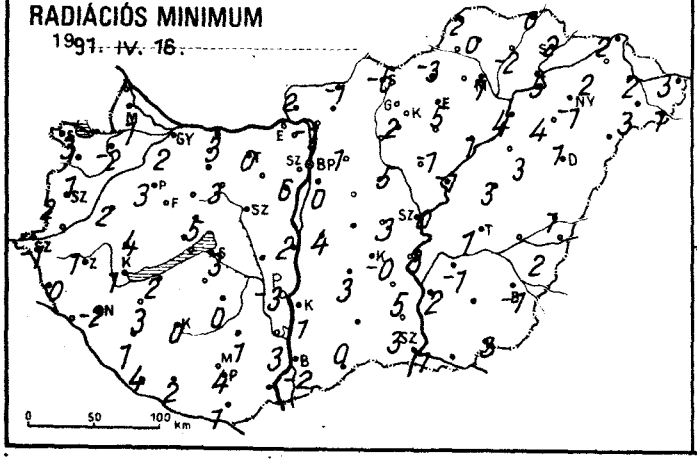

NAPFÉNYTARTAM

1991. IV. 15.

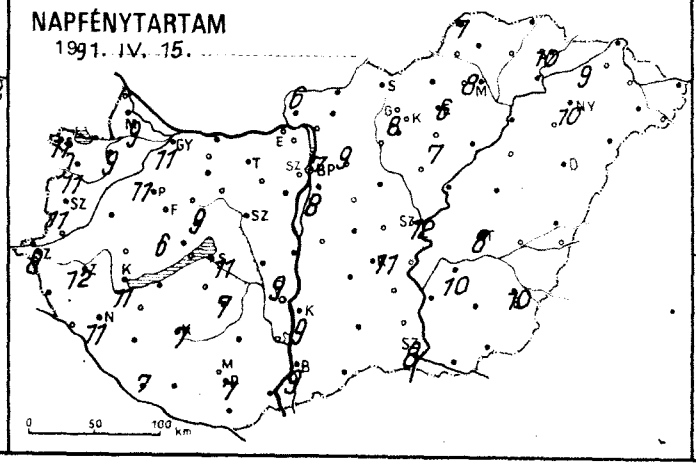

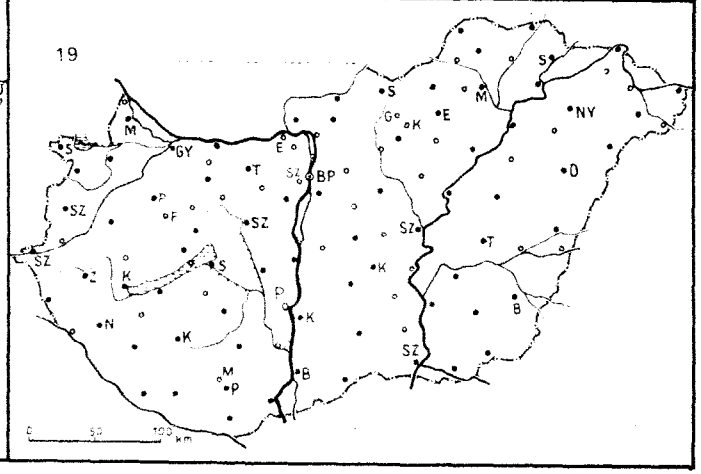

1991.IV.16. 07 h-ig az utolsó 24 óra adatai						Előző nap napos órái
állomás	csapadék (mm)		max. hőmérséklet	min. hőmérséklet	rad. min.	
Győr	.	⊥	19	6	2	11
Kapuvár	.	⊥	19	3	-2	9
Mosonmagyaróvár	.	⊥	18	5	1	9
Rajka						
Sopron	.		19	6	3	11
Sopronhorpács	.	⊥	19	3	1	11
Káld	.	⊥	20	3	2	
Körmend						
Szentgotthárd	.	⊥	18	4	-1	8
Szombathely	.	⊥	19	5	2	11
Lenti	.	=	19	2	0	
Letenye						
Nagykanizsa	.	≡	19	1	-2	11
Zalaegerszeg	.	⊥	19	2	1	12
Farkasgyepű	.		18	5	4	
Keszthely	.	⊥	20	3	1	11
Mencshely	.	=	17	5	2	6
Pápa	.	⊥	18	3	3	11
Sümeg	.		19	5	4	
Tihany						
Veszprém	.		17	7	5	9
Zirc	.	⊥	17	2	0	
Fonyód	1	⊥	19	5	2	
Homokszt. györgy	.	⊥	20	5	4	7
Kaposvár	ny	⊥	19	3	0	7
Marcali	1	⊥	22	6	3	
Siófok	.	⊥	18	7	3	11
Somogyszob	.	⊥	19	3	1	
Tab						
Bábolna	.		18	5	-1	
Esztergom	—		—	—	—	
Kisbér						
Komárom	.		20	4	3	
Tatabánya	.	⊥	20	8	0	
Alcsútdoboz						
Dunaújváros	.	⊥	18	4	2	
Martonvásár	.	⊥	20	7	6	
Mór	.	⊥	20	5	3	
Sárbogárd						
Székesfehérvár	—		—	—	—	
Iregszemcse	.	⊥	18	3	0	7
Lengyel	.		20	5	1	
Paks	.		20	0	-3	9
Szekszárd	.	⊥	20	9	3	
Árpádtető	ny	⊥	17	10	4	
Mohács	—		—	—	—	
Pécs	1	⊥	19	7	4	7
Siklós	4	⊥	19	3	1	
Szigetvár	2	=	20	2	2	
Budaörs	.	⊥	19	2	-0	
Bp. Lőrinc	.	⊥	19	5	0	8
Bp. Met. Int.	.		19	9	—	7
Bp. Szab. hegy	—		—	—	—	
Cegléd	.		20	7	3	
Dobogókő	.		15	6	5	
Gödöllő	.	⊥	18	8	1	9
Királyrét						
Monor	—		—	—	—	
Nagykáta	.	⊥	21	6	5	
Szentendre						

1991.IV.16.07 h-ig az utolsó 24 óra adatai						Előző nap napos órái
állomás	csapadék (mm)		max. hőmérséklet	min. hőmérséklet	rad. min.	
Vác	.	⊥	20	1	-1	
Vámosmikola	.	=	20	3	2	6
Baja	.	⊥	20	2	-2	9
Bácsalmás	.		20	6	0	
Izsák	.		20	5	3	
Kalocsa	.	⊥	19	5	1	9
Kecskemét	.	⊥	19	6	-0	11
Kiskunfélegyháza	.	⊥	21	7	5	
Kiskunhalas	—		—	—	—	
Kunszentmiklós	.	=	21	5	4	
Tiszakécske	.	⊥	21	6	3	
Balassagyarmat	.	⊥	20	1	-1	
Romhány						
Salgótarján	.	⊏	18	1	-6	
Eger	.	=	18	7	5	6
Galyatető	.	=	12	5	1	
Gyöngyös	.	⊥	19	6	2	
Kékestető	.		11	6	2	8
Kompolt	.	⊥	18	8	-1	7
Lőrinci						
Poroszló	.	⊥	20	4	1	
Jászapáti						
Jászberény	.	⊥	19	6	3	
Karcag	.	⊥	20	5	3	
Szolnok	.	⊥	20	3	0	12
Tiszaroff	.	⊥	19	1	-1	
Túrkeve	.	⊥	20	5	1	8
Kistelek	.	=	21	5	3	
Makó						
Szeged	.	⊥	20	4	1	8
Szentes	.		19	4	2	
Borsodnádasd	.	⊏	18	0	-3	
Füged	.	=	18	1	-2	
Hidasnémeti	.	=	20	1	0	
Jósvafő	.		17	5	2	7
Lillafüred	.	=	16	3	2	
Miskolc	.	=	18	8	7	8
Putnok						
Sárospatak	.	⊥	18	4	2	10
Szendrőlád	.	⊥	17	1	0	
Tokaj	.		20	5	5	
Kisvárda	.	⊥	19	3	2	9
Mátészalka	.	⊥	20	3	3	
Nyíregyháza	.	⊏	19	4	-1	10
Nyírlugos						
Pátyod	.	⊥	19	2	1	
Tiszabecs	.	⊥	20	4	3	
Vásárosnamény	.	⊥	20	3	2	
Záhony	.	⊥	22	3	2	
Berettyóújfalu	.	⊥	20	3	1	
Debrecen	.	⊥	18	2	-1	—
Hajdúdorog	.	⊥	20	6	4	
Hortobágy	.		19	4	3	
Körösszakál	.		20	3	2	
Polgár	.	=	20	5	4	
Békéscsaba	.	⊏	20	2	-1	10
Mezőhegyes	ny	⊥	19	6	3	—
Orosháza	ny	⊥	20	6	1	
Szarvas	.	⊥	20	5	-1	10
Szeghalom	—		—	—	—	

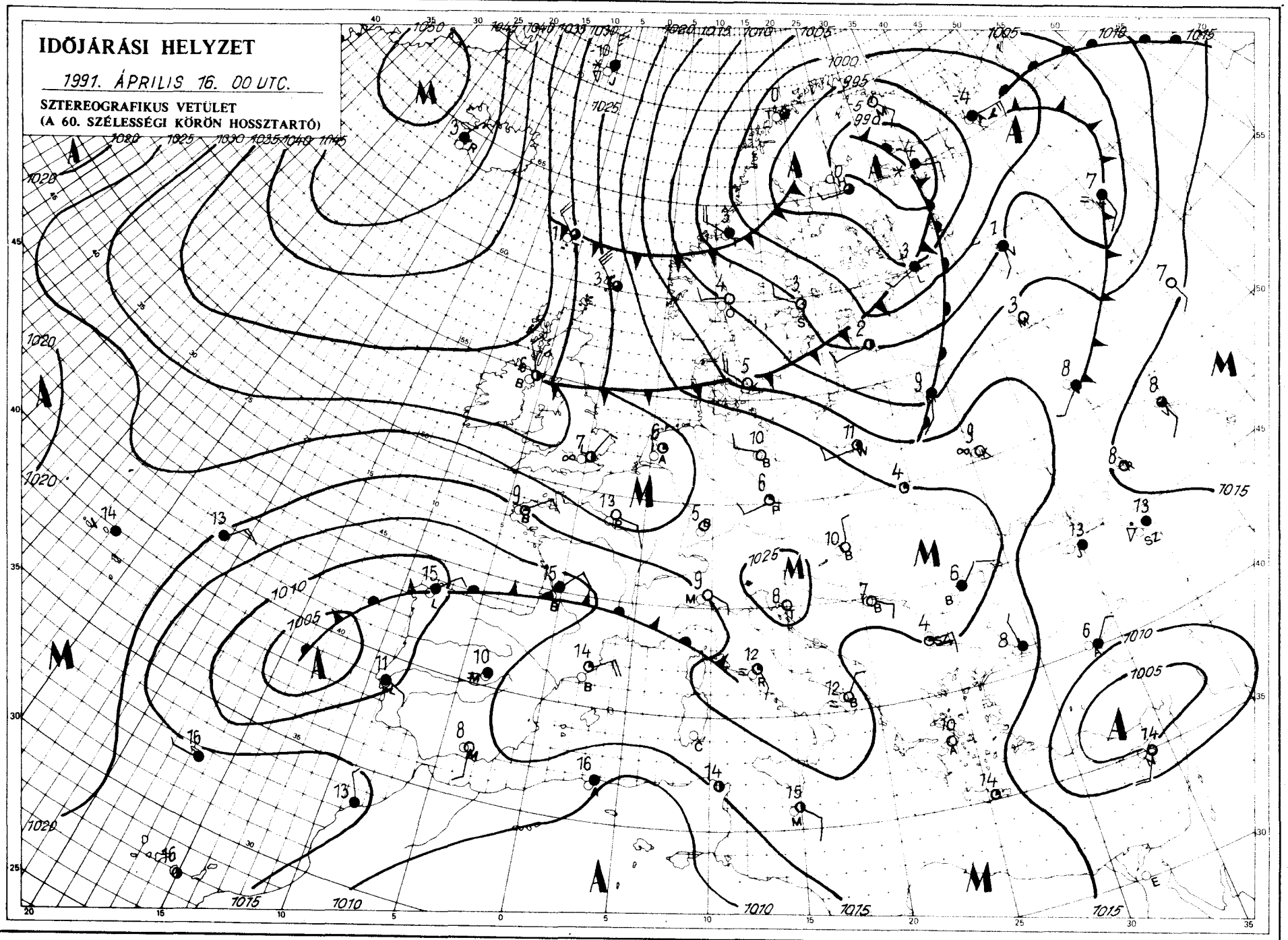

KIADJA: ORSZÁGOS METEOROLÓGIAI SZOLGÁLAT
Kiadásért felel: Barát József, az Országos Meteorológiai Szolgálat elnöke – Készült: az Országos Meteorológiai Szolgálat Nyomdájában, Budapest – Felelős vezető: Máthé Gyuláné – Munkaszám: 91 Szerkesztésért felel: Kapovits Albert, a Központi Előrejelző Intézet igazgatója
Készíti: a KEI Rövidtévű Előrejelző Osztálya – Szakmai felelős: Németh Lajos osztályvezető – Megjelenik naponként
Megrendelhető: 1024 Budapest, II., Kitaibel Pál utca 1. – Pénzügyi Osztály – Telefon: 353-500
Jelmagyarázat a havi mellékletben

IDŐJÁRÁSI NAPIJELENTÉS

ЕЖЕДНЕВНЫЙ МЕТЕОРОЛОГИЧЕСКИЙ БЮЛЛЕТЕНЬ • DAILY WEATHER REPORT
BULLETIN QUOTIDIEN DE TEMPS • TÄGLICHER WETTERBERICHT

104. évfolyam 107. szám + Budapest + 1991. április 17. szerda

Az időjárási helyzet és a várható időjárás:

Észak-Európa felett nagy kiterjedésű, markáns ciklon örvénylik. Áramlási rendszerében folyamatosan sarkvidéki eredetű, hideg léghullámok érkeznek a szárazföld középső vidékei fölé. Ugyanakkor az Appennini-félsziget felett is egy alacsony nyomású légörvény képződik, illetve erősödik, hatására valamivel enyhébb, nedves levegő áramlik Közép-Európa fölé. A két levegőfajta keveredése miatt a Kárpát-medencében is sokfelé jelentős csapadékra kell számítani.

Magyarországon kedden változóan felhős, többnyire napos idő volt. Többfelé megerősödött a délnyugati szél. A hőmérséklet csúcsértéke általában 18 és 22 fok között alakult. Az esti óráktól észak felől erős felhősödés kezdődött és egyre többfelé eleredt az eső, záporeső. Nyugaton és északon helyenként havas eső, hó is előfordult. A ma (szerda) reggelig lehullott csapadék mennyisége általában csapadéknyom és 5 mm között volt, de például Szentgotthárdról és Lillafüredről 9 mm-t jelentettek. A legalacsonyabb éjszakai hőmérséklet 0 és +8 fok között alakult, északnyugaton volt a hidegebb. Délelőtt borult idő volt, sokfelé esővel, néhol havas esővel, hóval. Az ország nagy részén erős északi szél fújt. 11 órakor általában 2, 6 fokot mértek.

Ma 12 órakor Budapesten a hőmérséklet 6 fok, a tengerszintre átszámított légnyomás 1009 hPa, mérsékelten emelkedik.

Várható időjárás csütörtök estig:

Többnyire erősen felhős lesz az ég és országszerte várható eső, nyugaton és északon helyenként havas eső, hó is.
Az északi, északkeleti szél gyakran megerősödik, néhol időnként viharos lesz.
Hideg idő várható.
A legalacsonyabb éjszakai hőmérséklet -1 és +4,
a legmagasabb nappali hőmérséklet csütörtökön 2 és 6 fok között alakul.

Jenki Szilvia s. k.

A hőmérséklet napi középértéke és eltérése a sokévi átlagtól (Budapest belterületén):

1991. április 16.	13,9° C	+1,8° C

1871 óta ezen a napon Budapesten előfordult

legmagasabb hőmérséklet:	26,5° C (1946)
legalacsonyabb hőmérséklet:	-0,7° C (1887)

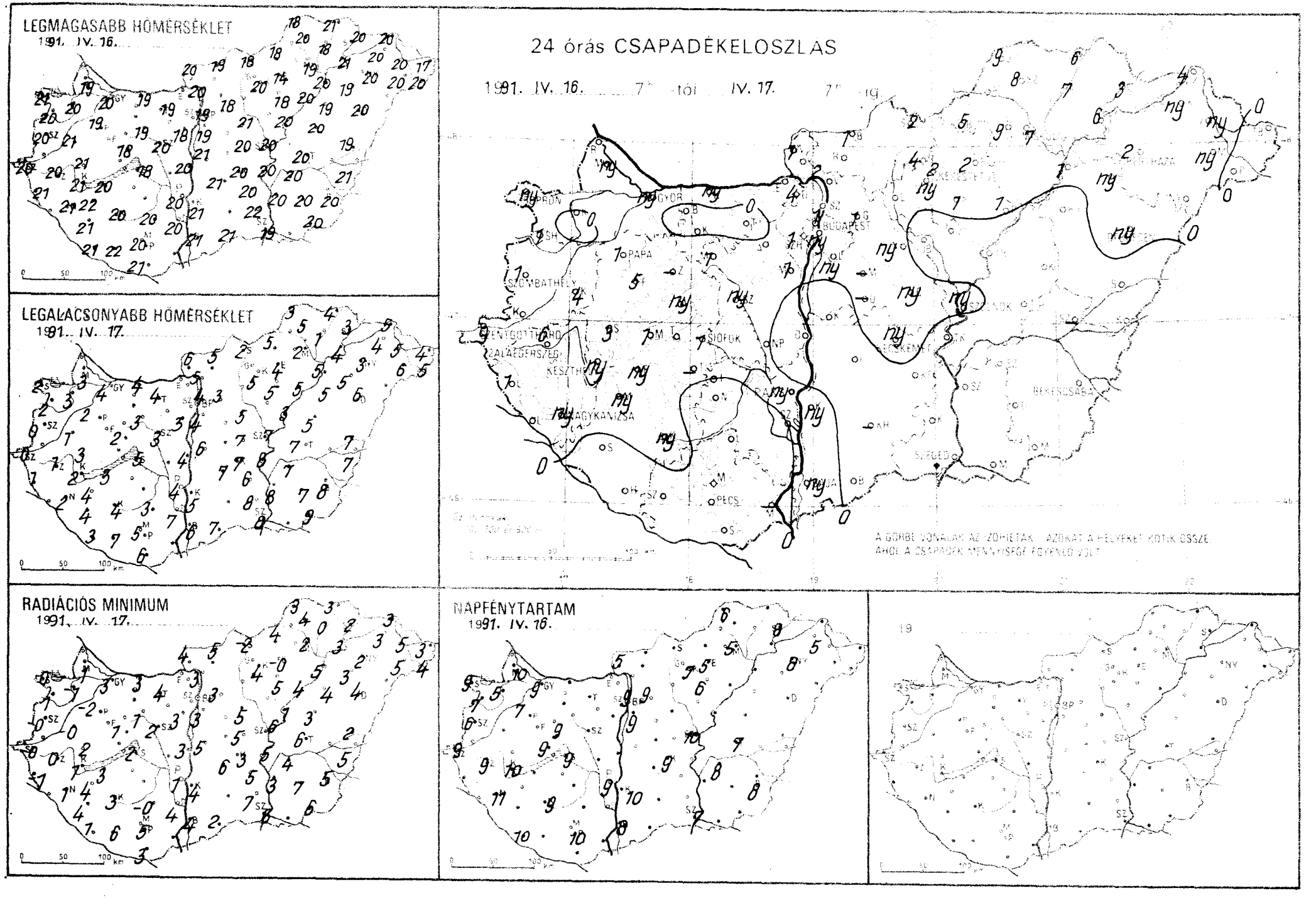
LEGMAGASABB HŐMÉRSÉKLET
1991. IV. 16.
LEGALACSONYABB HŐMÉRSÉKLET
1991. IV. 17.
RADIÁCIÓS MINIMUM
1991. IV. 17.
24 órás CSAPADÉKELOSZLÁS
1991. IV. 16. 7h -tól IV. 17. 7h -ig
A GÖRBE VONALAK AZ ÍZOHIETAK AZOKAT A HELYEKET KÖTIK ÖSSZE, AHOL A CSAPADÉK MENNYISÉGE EGYENLŐ VOLT
NAPFÉNYTARTAM
1991. IV. 16.
GYŐR
PAPA
SZOMBATHELY
ZALAEGERSZEG
KESZTHELY
NAGYKANIZSA
SIÓFOK
BUDAPEST
PÉCS
SZEGED
BÉKÉSCSABA
0 50 100 km

1991.IV.17.07 h-ig az utolsó 24 óra adatai						Előző nap napos órái
állomás	csapadék (mm)	Hó cm	max. hőmérséklet	min. hőmérséklet	rad. min.	
Győr	ny ▽̇		20	4	3	9
Kapuvár	. ⌓		20	3	-1	5
Mosonmagyaróvár	ny ▽̇		19	3	1	10
Rajka						
Sopron	ny ✱▽		21	2	0	9
Sopronhorpács	1 ✱ ⌓		20	2	1	7
Kálló	4 ✱.=		21	1	-0	
Körmend						
Szentgotthárd	9 ✱.=	1	20	0	-0	9
Szombathely	1 ✱		20	0	-0	6
Lenti	1 ✱▽ =		21	1	-1	
Letenye						
Nagykanizsa	ny ▽̇		21	2	1	11
Zalaegerszeg	6 ✱ .		20	1	0	9
Farkasgyepű	5 ✱	2	19	2	1	
Keszthely	ny ✱		21	2	1	10
Mencshely	1 =		20	1	1	9
Pápa	1 ▽̇ =		19	2	-2	7
Sümeg	3 ✱		21	3	2	
Tihany						
Veszprém	ny ▽̇		18	2	1	9
Zirc						
Fonyod	ny ✱		20	3	3	
Homokszt. györgy	. ⌓		21	3	1	10
Kaposvár	ny		20	4	3	9
Marcali	ny ▽̇		22	4	4	
Siófok	1 ▽̇ ⌓		18	5	2	9
Somogyszob	.		21	4	4	
Tab						
Bábolna	.		19	3	0	
Esztergom	–		–	–	–	
Kisbér						
Komárom	ny		19	4	3	
Tatabánya	.		19	4	4	
Alcsútdoboz						
Dunaújváros	.		20	4	3	
Martonvásár	1 ❟ =		18	3	3	
Mór	1 ✱ =		19	3	1	
Sárbogard						
Székesfehérvár	ny =		20	3	2	
Iregszemcse	–		–	–	–	–
Lengyel	.		20	3	-0	
Paks	ny ✱		20	4	1	9
Szekszárd	.		20	7	4	
Árpádtető	. =		17	4	3	
Mohács	–		–	–	–	
Pécs	.		20	5	5	10
Siklós	. ⌓		21	6	3	
Szigetvár	. =		22	7	6	
Budaörs	ny		19	4	3	
Bp. Lőrinc	ny ▽̇		19	4	3	9
Bp. Met. Int.	1		19	4	–	9
Bp. Szab. hegy	1 ✱=		16	3	1	
Cegléd	ny		20	7	5	
Dobogókő	4 ✱	lep.	14	-2	-2	
Gödöllő	1 =		18	3	3	9
Királyrét						
Monor	–		–	–	–	
Nagykáta	ny		21	5	5	
Szentendre						

1991.IV.17.07 h-ig az utolsó 24 óra adatai						Előző nap napos órái
állomás	csapadék (mm)	Hó cm	max. hőmérséklet	min. hőmérséklet	rad. min.	
Vác	2 ⌓		20	5	3	
Vámosmikola	1		20	6	4	5
Baja	ny ▽̇ =		21	6	4	8
Bácsalmás	.		21	7	2	
Izsák	.		21	7	6	
Kalocsa	ny		21	5	4	10
Kecskemét	ny		20	7	3	9
Kiskörösvízgyűjtő	.		20	6	5	
Kiskunhalas	–		–	–	–	
Kunszentmiklós	. =		21	6	5	
Tiszakécske	.		20	8	5	
Bélmegyer	1 ▽̇ =		19	5	5	
Bonhány						
Balsótarján	2 =		18	2	-2	
Eger	2		14	4	-0	5
Gánya tető	4 ✱▽	3	16	-2	-2	
Gyöngyös	ny		20	5	4	
Kékestető	2 ✱▽ =	2	13	-2	-2	7
Kompolt	1		18	5	5	6
Lőrinci						
Poroszló	1 =		20	5	4	
Jászapáti						
Jászberény	. =		21	5	5	
Karcag	. =		20	5	3	
Szolnok	ny ▽̇		20	7	6	10
Tiszaroff	. =		20	3	-1	
Törökeve	.		20	7	6	7
Kisteleki	. =		22	8	7	
Makó						
Szeged	. ⌓		19	8	6	7
Szentes	.		20	8	3	
Borsodnádasd	5 ▽̇		18	5	4	
Fügöd	7 =		18	1	0	
Hidasnémeti	6 =		21	4	3	
Jósvafő	9 ⌓		18	3	3	6
Lillafüred	9 =		17	2	1	
Miskolc	7 ▽̇ =		19	2	2	5
Putnok						
Sárospatak	3 =		20	3	2	8
Szendrőlád	8 =		20	5	4	
Tokaj	6 =		21	4	3	
Kisvarda	ny		20	4	3	5
Mátészalka	ny ❟		20	6	5	
Nyíregyháza	2		20	3	2	8
Nyírlugos						
Pátyod	.		20	5	4	
Tiszabecs	.		17	4	3	
Vásárosnamény	ny =		20	5	5	
Záhony	4 =		20	5	3	
Berettyóújfalu	. =		19	7	2	
Debrecen	ny ▽̇		20	6	4	–
Hajdúdorog	ny =		19	5	3	
Hortobágy	.		19	5	4	
Körösszakál	.		21	7	5	
Polgár	1 =		20	5	5	
Békéscsaba	. ⌓		20	8	5	8
Mezőhegyes	. ⌓		20	9	6	–
Orosháza	. ⌓		20	7	7	.
Szarvas	.		20	7	4	8
Szeghalom	–		–	–	–	

KIADJA: ORSZÁGOS METEOROLÓGIAI SZOLGÁLAT
Kiadásért felel: Barát József, az Országos Meteorológiai Szolgálat elnöke – Készült: az Országos Meteorológiai Szolgálat Nyomdájában, Budapest – Felelős vezető: Máthé Gyuláné – Munkaszám: 11 583 – Sokszorosításért felel: Kapovits Albert, a Központi Előrejelző Intézet igazgatója

Készíti: a KEI Rövidtávú Előrejelző Osztálya – Szakmai felelős: Németh Lajos osztályvezető – Megjelenik naponként
Megrendelhető: 1024 Budapest, II., Kitaibel Pál utca 1. – Pénzügyi Osztály – Telefon: 353-500
Jelmagyarázat a havi mellékletben

IDŐJÁRÁSI NAPIJELENTÉS

ЕЖЕДНЕВНЫЙ МЕТЕОРОЛОГИЧЕСКИЙ БЮЛЛЕТЕНЬ • DAILY WEATHER REPORT
BULLETIN QUOTIDIEN DE TEMPS • TÄGLICHER WETTERBERICHT

104. évfolyam 108. szám + Budapest + 1991. április 18. csütörtök

Az időjárási helyzet és a várható időjárás:

Gyökeres fordulatot vett kontinensünk időjárása, területének nagy részét sarkvidéki eredetű, hideg levegő árasztotta el, hatására egyes területeken egyik napról a másikra közel 20 fokkal esett vissza a hőmérséklet. Közép-Európa fölött markáns légköri front húzódik. E front mentén keveredik az északról érkező hideg, illetve a délkeletről áramló nagy nedvességtartalmú levegő, így csapadékos, hideg időre számíthatunk.

Magyarországon szerdán borongós, csapadékos idő volt, többnyire az eső esett, de előfordult havazás, kiadós hózápor is. A hőmérséklet csúcsértéke általában 6, 13 fok között alakult. Csütörtök reggelre 0, +4 fok közé hűlt le a levegő, addig 1, 10 mm közötti mennyiségű csapadék hullott, a Mecsekben és az Északi-középhegység magasabban fekvő területein megmaradt a hó. Délelőtt borongós, csapadékos, sokfelé szeles, hideg idő volt. A Dunántúlon főként hó, havas eső, másutt az eső esett. A hőmérséklet 11 órakor mindössze 0, +7 fok között volt.

Ma 12 órakor Budapesten a hőmérséklet 3 fok, a tengerszintre átszámított légnyomás 1003 hPa, mérsékelten süllyed.

Várható időjárás péntek estig:

Folytatódik a nagyrészt borult, szeles, szokatlanul hideg idő. Országszerte várható — főként az időszak első felében — ismétlődő csapadék. A Dunántúlon és a hegyekben hó, havas eső, másutt főként eső, időnként havas eső valószínű.
Az északi, északnyugati szél csaknem országszerte megerősödik, később a Dunántúlon gyakorta viharos lesz.
A legalacsonyabb éjszakai hőmérséklet -1, +4 fok,
a legmagasabb nappali hőmérséklet pénteken 2, 7 fok között alakul.

Török Dénes s. k.

Távolabbi kilátások szombattól — keddig:

Folytatódik a szokatlanul hűvös, felhős, csapadékos idő. Főként az időszak első felében várható nagyobb mennyiségű eső, havas eső, hó. Az időszak végén csökken a felhőzet mennyisége, a csapadékhajlam gyengül.
A legalacsonyabb hajnali hőmérséklet 0, +5 fok között,
a legmagasabb nappali hőmérséklet eleinte +2, +7 majd 5, 10 fok között alakul.
Jelentős mennyiségű (legalább napi 5 mm) csapadék az ország területének 80 százalékán várható.

Középtávú Előrejelző Csoport

A hőmérséklet napi középértéke és eltérése a sokévi átlagtól (Budapest belterületén):

1991. április 17.	6,6° C	-5,3° C

1871 óta ezen a napon Budapesten előfordult

legmagasabb hőmérséklet:	26,6° C (1944)
legalacsonyabb hőmérséklet:	-0,6° C (1913)

LEGMAGASABB HŐMÉRSÉKLET

1991. IV. 17.

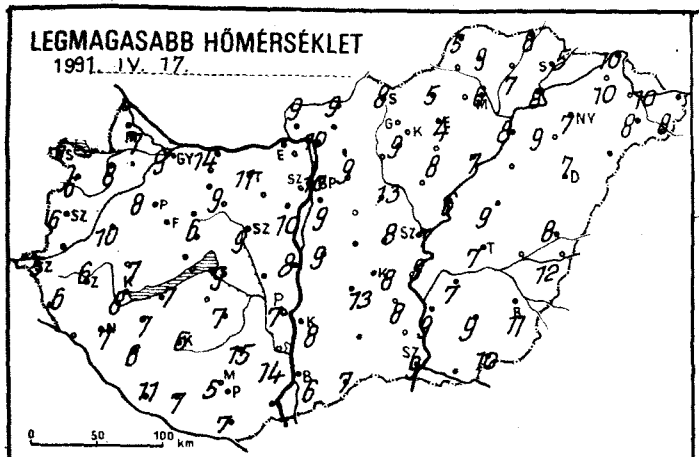

LEGALACSONYABB HŐMÉRSÉKLET

1991. IV. 18.

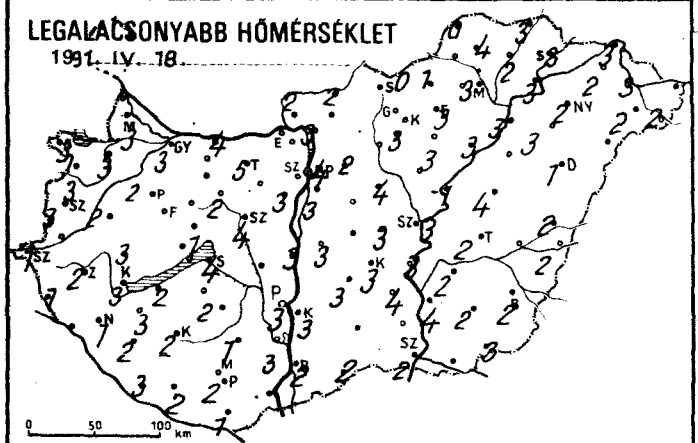

24 órás CSAPADÉKELOSZLÁS

1991. IV. 17. 7^h -tól IV. 18. 7^h -ig.

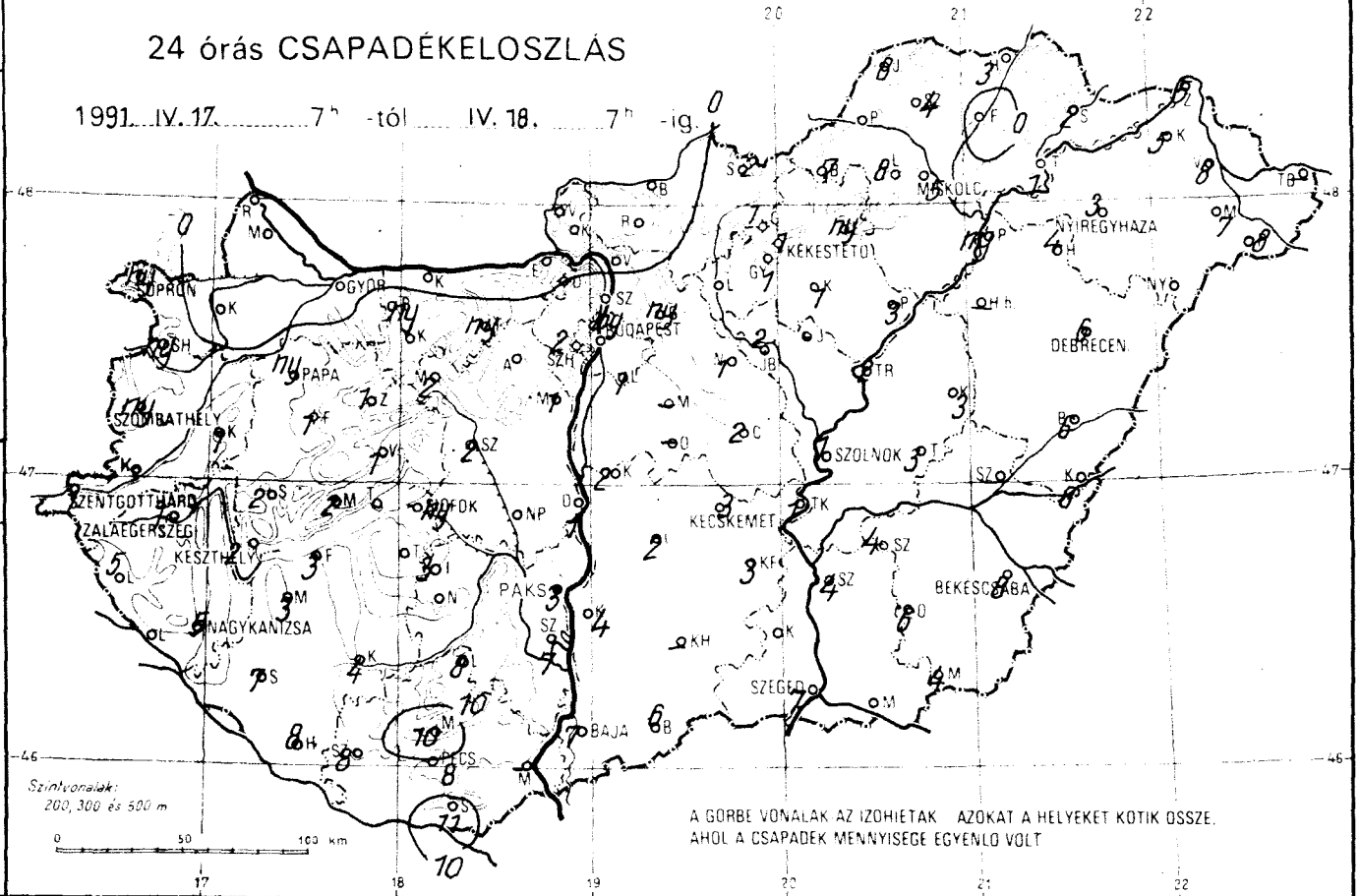

RADIÁCIÓS MINIMUM

1991. IV. 18.

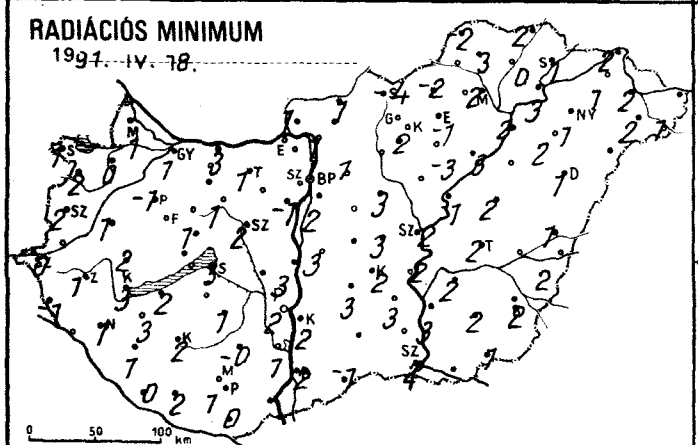

NAPFÉNYTARTAM

1991. IV. 17.

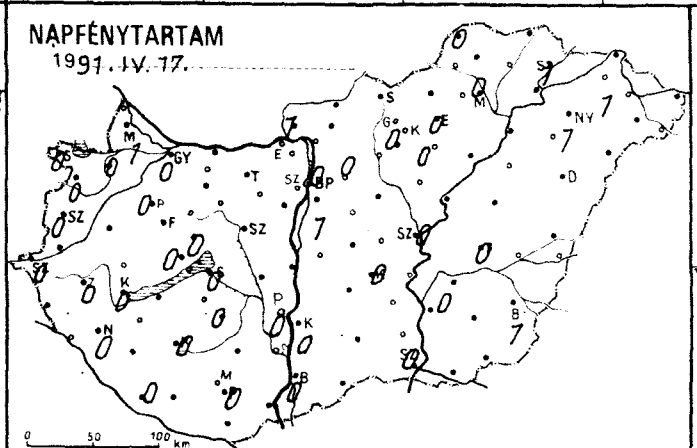

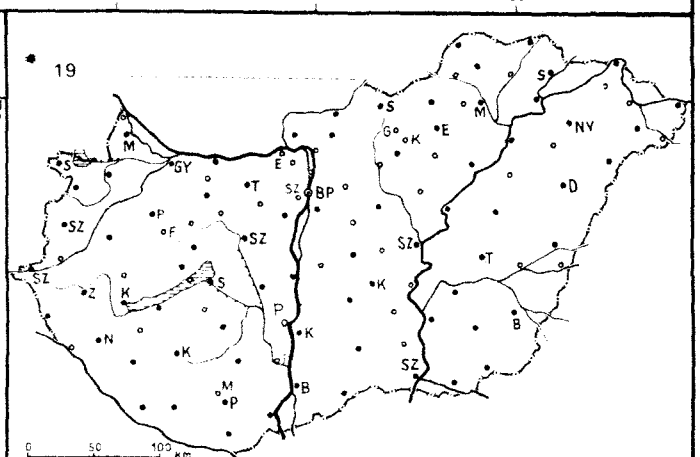

1991.IV.18 07 h-ig az utolsó 24 óra adatai						Előző nap napos órái
állomás	csapadék (mm)		max. hőmérséklet	min. hőmérséklet	rad. min.	
Győr	.		9	3	1	0
Kapuvár	.	⌒	8	3	0	0
Mosonmagyaróvár	.	=	7	3	1	1
Rajka						
Sopron	ny	▽̇	6	3	1	0
Sopronhorpács	ny	✳	6	3	2	0
Káld	1	✳ =	10	2	1	
Körmend						
Szentgotthárd	1	✳	5	1	0	0
Szombathely	ny	✳	6	3	2	0
Lenti	5	✳ =	6	1	-1	
Letenye						
Nagykanizsa	5	✳ •	7	1	1	0
Zalaegerszeg	1	✳	6	2	1	0
Farkasgyepű	1	✳	7	1	0	
Keszthely	2	✳	8	3	3	0
Mencshely	2	=	9	2	1	0
Pápa	ny	✳ ⌒	8	2	-1	0
Sümeg	2		7	3	2	
Tihany						
Veszprém	1	=	6	1	1	0
Zirc	1	=	6	1	1	
Fonyód	3		7	2	2	
Homokszt. györgy	8		11	3	0	0
Kaposvár	4	=	6	2	2	0
Marcali	3	▽̇ =	7	3	3	
Siófok	ny		9	4	3	0
Somogyszob	7	• ✳	6	2	1	
Tab						
Bábolna	ny	✳	9	3	-2	
Esztergom	–		–	–	–	
Kisbér						
Komárom	.	=	14	4	3	
Tatabánya	ny		11	5	1	
Alcsútdoboz						
Dunaújváros	1		8	3	3	
Martonvásár	1	,	10	3	-1	
Mór	2	✳ =	9	2	1	
Sárbogárd						
Székesfehérvár	2	=	9	4	2	
Iregszemcse	3	=	7	2	1	0
Lengyel	8	• ✳ =	15	1	-0	
Paks	3		7	3	2	0
Szekszárd	7	=	14	3	1	
Árpádtető	10	✳ =	4	0	-2	
Mohács						
Pécs	8	✳ • =	5	2	1	0
Siklós	11	=	7	1	0	
Szigetvár	8	✳ • =	7	2	2	
Budaörs	1		9	4	2	
Bp. Lőrinc	1		9	3	2	1
Bp. Met. Int.	ny		10	4	–	0
Bp. Szab. hegy	2	=	7	0	-1	
Cegléd	2		8	3	3	
Dobogókő						
Gödöllő	ny	=	9	2	1	0
Királyrét						
Monor	–		–	–	–	
Nagykáta	1		13	4	3	
Szentendre						

1991.IV.18 07 h-ig az utolsó 24 óra adatai						Előző nap napos órái
állomás	csapadék (mm)		max. hőmérséklet	min. hőmérséklet	rad. min.	
Vác	.	⌒	10	3	1	
Vámosmikola	.	=	9	2	1	1
Baja	7	▽̇ =	6	2	2	0
Bácsalmás	6	=	7	2	-1	
Izsák	2	=	13	3	3	
Kalocsa	4		8	3	2	0
Kecskemét	3	=	8	3	2	0
Kiskunfélegyháza	3	=	8	4	3	
Kiskunhalas	–		–	–	–	
Kunszentmiklós	2	=	9	3	3	
Tiszakécske	1	, =	9	3	2	
Balassagyarmat	.	⌒	9	2	1	
Romhány						
Salgótarján	2	=	8	0	-4	
Eger	ny	=	4	3	-1	0
Galyatető	1	✳ ▽	4	-3	-3	
Gyöngyös	1	⌒	9	3	2	
Kékestető	1	✳ V	-1	-4	-4	0
Kompolt	1		8	3	-3	0
Lőrinci						
Poroszló	3	⌒	7	3	3	
Jászapáti						
Jászberény	2	=	8	4	3	
Karcag	3	=	9	4	2	
Szolnok	1		7	3	2	0
Tiszaroff	2	=	6	-1	-1	
Túrkeve	3	=	7	2	2	0
Kistelek	4	▽̇ =	9	2	2	
Makó						
Szeged	7	▽̇	9	2	2	0
Szentes	4		9	4	3	
Borsodnádasd	7	✳ • =	5	1	-2	
Fügöd	.		7	2	0	
Hidasnémeti	3	=	8	3	2	
Jósvafő	8	• ✳ ⌐	5	0	-2	0
Lillafüred	8	• ✳ =	4	0	-1	
Miskolc	5	=	6	3	2	0
Putnok						
Sárospatak	2		5	3	1	1
Szendrőlád	4	⌒	9	4	3	
Tokaj	1		8	3	3	
Kisvárda	5		10	2	1	1
Mátészalka	7		8	2	2	
Nyíregyháza	3		7	2	1	1
Nyírlugos						
Pátyod	8	▽̇ =	8	2	1	
Tiszabecs	–		–	–	–	
Vásárosnamény	8	=	10	3	2	
Záhony	5	=	10	3	2	
Berettyóújfalu	6	=	8	2	1	
Debrecen	6	▽̇	7	1	1	–
Hajdúdorog	4	=	9	3	2	
Hortobágy	–		–	–	–	
Körösszakál	8		12	2	2	
Polgár	ny	=	8	3	2	
Békéscsaba	8	=	11	2	2	1
Mezőhegyes	4		10	3	1	–
Orosháza	6	• ✳ =	9	2	2	
Szarvas	4	• ✳	7	2	2	0
Szeghalom	–		–	–	–	

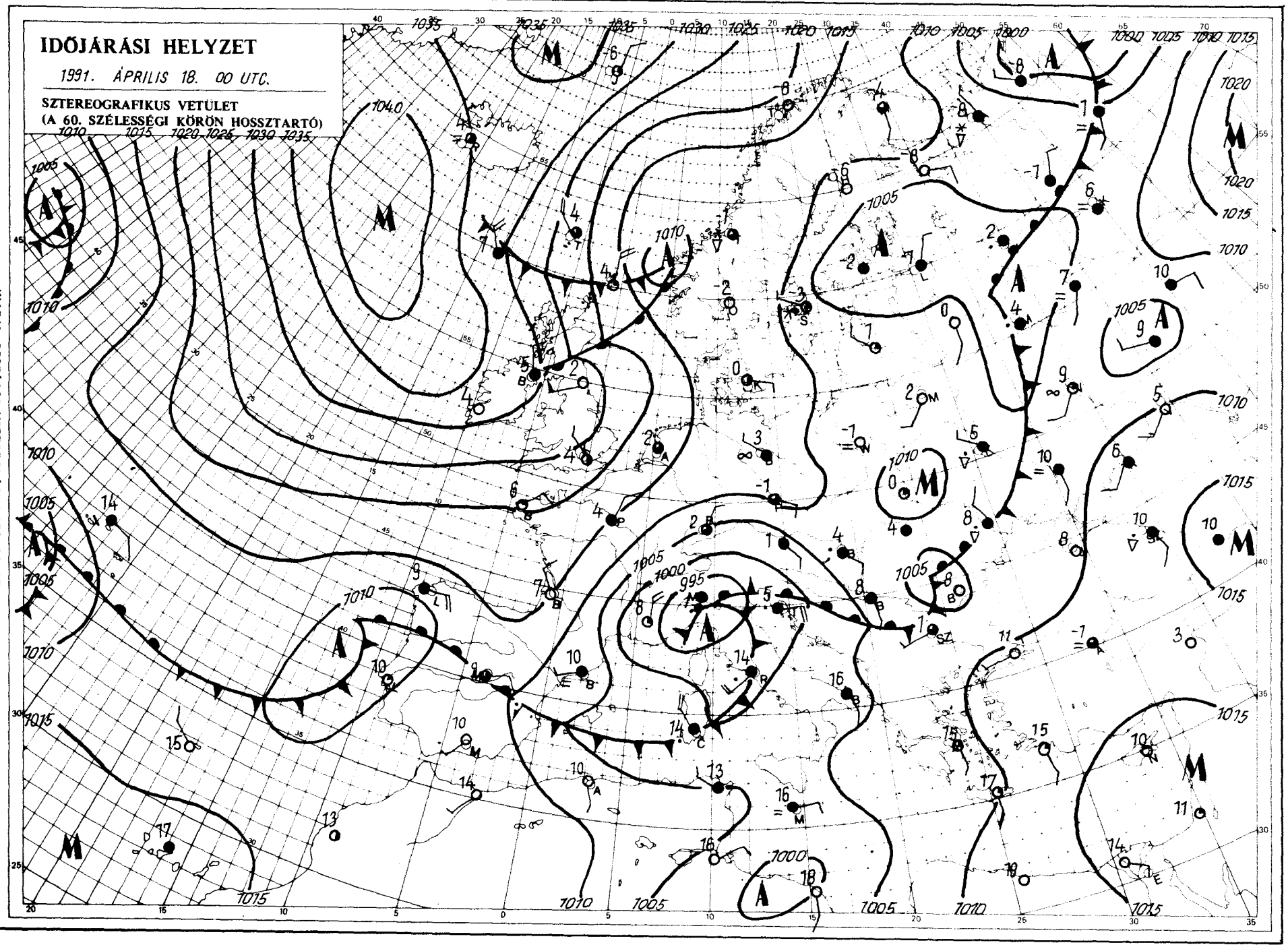

KIADJA: ORSZÁGOS METEOROLÓGIAI SZOLGÁLAT
Kiadásért felel: Bartók József, az Országos Meteorológiai Szolgálat elnöke – Készült: az Országos Meteorológiai Szolgálat Nyomdájában, Budapest – Felelős vezető: Máthé Gyuláné – Munkaszám: 91.438 Szerkesztésért felel: Kapovits Albert, a Központi Előrejelző Intézet igazgatója

Készíti: a KEI Rövidtávú Előrejelző Osztálya – Szakmai felelős: Németh Lajos osztályvezető – Megjelenik naponként
Megrendelhető: 1024 Budapest, II., Kitaibel Pál utca 1. – Pénzügyi Osztály – Telefon: 353-500
Jelmagyarázat a havi mellékletben

IDŐJÁRÁSI NAPIJELENTÉS

ЕЖЕДНЕВНЫЙ МЕТЕОРОЛОГИЧЕСКИЙ БЮЛЛЕТЕНЬ • DAILY WEATHER REPORT
BULLETIN QUOTIDIEN DE TEMPS • TÄGLICHER WETTERBERICHT

104. évfolyam 109. szám + Budapest + 1991. április 19. péntek

Az időjárási helyzet és a várható időjárás:

Az a mediterrán ciklon, amely a Kárpát-medencében pénteken jelentős csapadékot okozott, igen gyorsan mozog északkelet felé. Nyomában sarkvidéki eredetű, az eddiginél kisebb nedvességtartalmú levegő áramlik Magyarországra. A következő 36 óra folyamán – annak várhatóan az utolsó harmadában – ismét nedves léghullámok érkeznek délnyugat felől, emiatt újabb csapadékhullámra kell számítani. A hőmérséklet továbbra is mélyen az átlagos alatt marad.

Magyarországon csütörtökön borult, országszerte esős idő volt. A lehullott csapadék mennyisége csak a Kis-Alföldön maradt 10 mm alatt, másutt 10–25 mm-t, a Tiszántúlon 30, 34 mm-t mértek. A csapadék fajtája vegyes volt, a Dunántúlról tartós, erős havazást jelentettek többfelől. Az ország többi részén eső, havas eső vagyesen fordult elő. A legmagasabb hőmérséklet a Dunántúlon csak 2, 6, máshol 5, 10 fok között alakult. Sokfelé dőlt meg évszázados hidegrekord, többek között a fővárosban is. Péntek hajnalra 0, 6 fokig süllyedt a hőmérséklet. Délelőtt általában borult volt az ég, többhelyen esett az eső. A Dunántúlon erős, sőt néha viharos volt az északnyugati szél. 11 órakor 2, 7 fok közötti hőmérsékletet mértek.

Ma 12 órakor Budapesten a hőmérséklet 5 fok, a tengerszintre átszámított légnyomás 1000 hPa, mérsékelten emelkedik.

Várható időjárás szombat estig:

Csak időnként szakadozik fel a felhőzet, többfelé lesz eső, hózápor. Holnap délutántól ismét jelentős csapadék várható.
Az északnyugati szél ma sokfelé élénk, a Dunántúlon erős lesz, ott viharos széllökésekre is számítani kell. Holnapra a szél mérséklődik, folytatódik az évszakhoz képest szokatlanul hideg idő.
A legalacsonyabb éjszakai hőmérséklet -2, +3,
a legmagasabb nappali hőmérséklet 2, 7 fok között várható.

H. Bóna Márta s. k.

A hőmérséklet napi középértéke és eltérése a sokévi átlagtól (Budapest belterületén):

1991. április 18.	3,4° C	-8,2° C

1871 óta ezen a napon Budapesten előfordult

legmagasabb hőmérséklet:	28,7° C (1920)
legalacsonyabb hőmérséklet:	-1,4° C (1887)

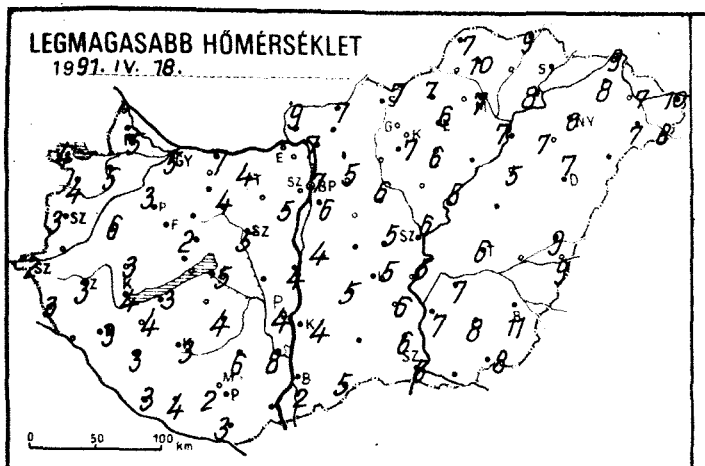
LEGMAGASABB HŐMÉRSÉKLET
1991. IV. 18.
0 50 100 km

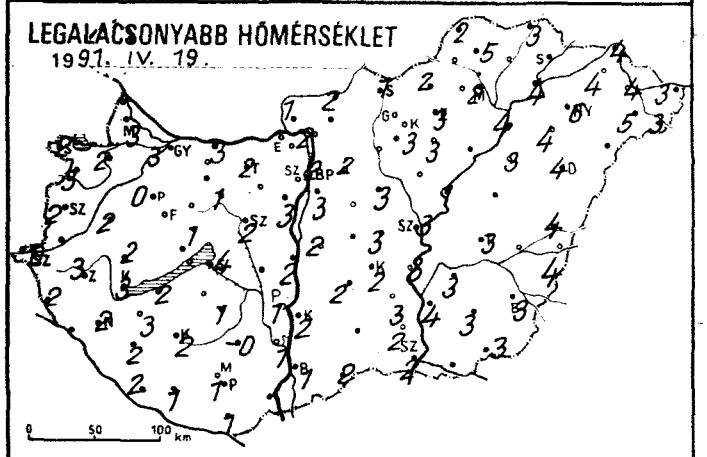
LEGALACSONYABB HŐMÉRSÉKLET
1991. IV. 19.
0 50 100 km

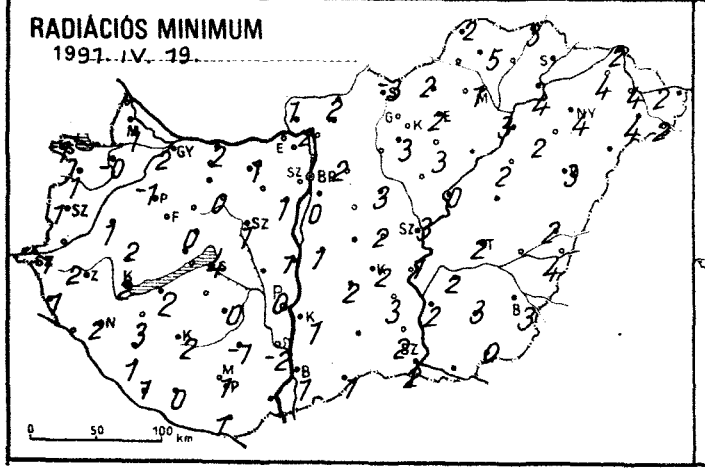
RADIÁCIÓS MINIMUM
1991. IV. 19.
0 50 100 km

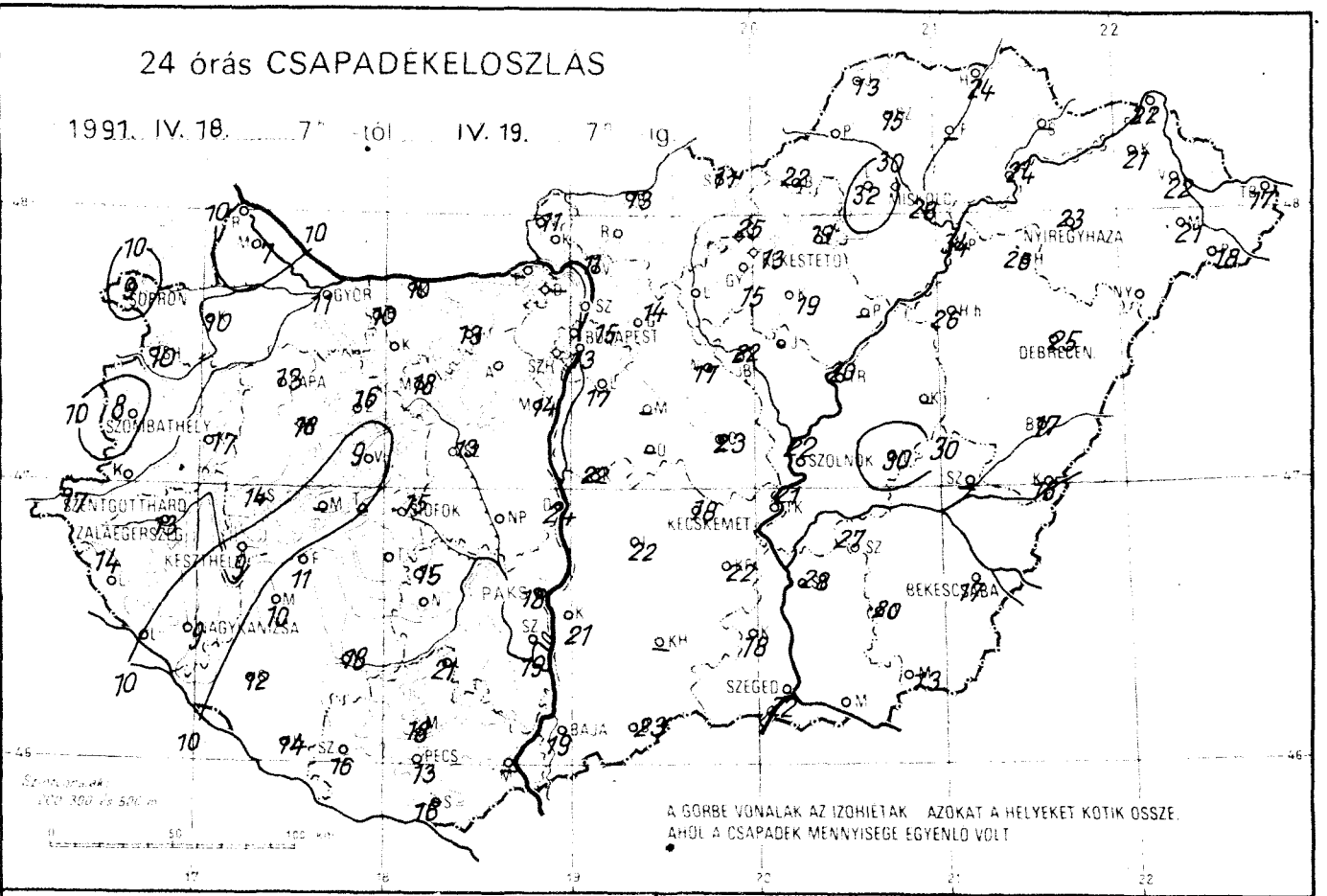
24 órás CSAPADÉKELOSZLÁS
1991. IV. 18. 7h -tól IV. 19. 7h -ig
A GÖRBE VONALAK AZ IZOHIÉTÁK AZOKAT A HELYEKET KÖTIK ÖSSZE,
AHOL A CSAPADÉK MENNYISÉGE EGYENLŐ VOLT
GYŐR
BUDAPEST
DEBRECEN
NYÍREGYHÁZA
SZOLNOK
KECSKEMÉT
SZEGED
PÉCS
BAJA
SZOMBATHELY
KESZTHELY
SIÓFOK
BÉKÉSCSABA

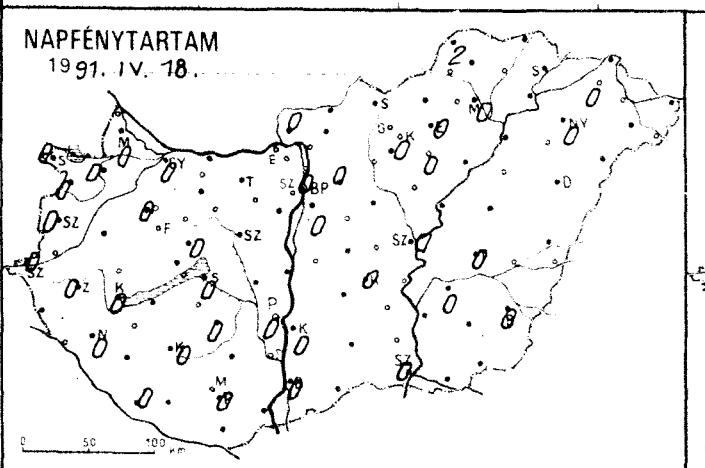
NAPFÉNYTARTAM
1991. IV. 18.
0 50 100 km

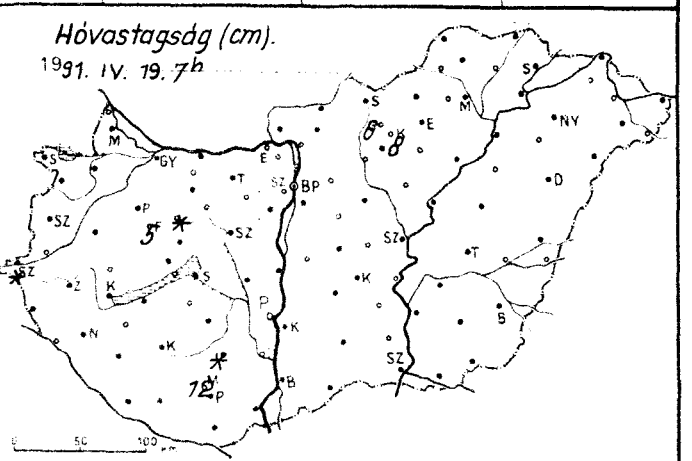
Hóvastagság (cm).
1991. IV. 19. 7h
0 50 100 km

19 91.IV.19 07 h-ig az utolsó 24 óra adatai						Előző nap napos órái
állomás	csapadék (mm)	Hó cm	max. hőmérséklet	min. hőmérséklet	rad. min.	
Győr	11 ✱•=		5	3	2	0
Kapuvár	10		5	2	-0	0
Mosonmagyaróvár	7		5	3	1	0
Rajka						
Sopron	9 ✱		4	2	-1	0
Sopronhorpács	10 ✱		4	3	1	0
Káld	17 ✱ =		6	2	1	
Körmend						
Szentgotthárd	17 ✱•=	folt	2	0	-1	0
Szombathely	8 ✱ =		3	2	1	0
Lenti	14 ✱ =		3	2	1	
Letenye						
Nagykanizsa	9 ✱		3	2	2	0
Zalaegerszeg	13 ✱		3	2	2	0
Farkasgyepű	18 ✱•	5	5	0	-0	
Keszthely	9 ▽		4	3	2	0
Mencshely	–		–	–	–	–
Pápa	13 ✱		3	0	-1	0
Sümeg	14 ✱		3	2	2	
Tihany						
Veszprém	9 ✱ =		2	1	0	0
Zirc	16 ✱ =	folt	2	-0	-1	
Fonyód	11		3	2	2	
Homokszt. györgy	14 ✱		3	2	1	0
Kaposvár	18 ✱=		3	2	2	0
Marcali	10 =		4	3	3	
Siófok	15		5	4	4	0
Somogyszob	12 ✱		3	2	1	
Tab						
Bábolna	10		5	0	-2	
Esztergom	–		–	–	–	
Kisbér						
Komárom	10 =		7	3	2	
Tatabánya	13		4	2	1	
Alcsútdoboz						
Dunaújváros	24 ✱		4	2	1	
Martonvásár	14 =		5	3	1	
Mór	18 ✱ =		4	1	0	
Sárbogárd						
Székesfehérvár	13 =		5	2	1	
Iregszemcse	15 ✱		4	1	0	0
Lengyel	21 ✱	folt	6	-0	-1	
Paks	18 ✱=		4	1	0	0
Szekszárd	19 ✱ =		8	1	-2	
Árpádtető	18 ✱ =	12	0	-0	-0	
Mohács	–		–	–	–	
Pécs	13 ✱ =		2	1	1	0
Siklós	16 ✱ =		3	1	1	
Szigetvár	16 ✱ =		4	1	0	
Budaörs	13 ✱ =		6	3	2	
Bp. Lőrinc	17 =		6	3	0	0
Bp. Met. Int.	15		7	2	–	0
Bp. Szab. hegy	–		–	–	–	
Cegléd	23 ✱ =		5	3	2	
Dobogókő	–		–	–	–	
Gödöllő	14 =		5	2	2	0
Királyrét						
Monor	–		–	–	–	
Nagykáta	17 ✱		6	3	3	
Szentendre						

19 91.IV.19 07 h-ig az utolsó 24 óra adatai						Előző nap napos órái
állomás	csapadék (mm)	Hó cm	max. hőmérséklet	min. hőmérséklet	rad. min.	
Vác	11 ☁		7	2	2	
Vámosmikola	11 =		9	1	1	0
Baja	19 ✱ ≡		2	1	1	0
Bácsalmás	23 =		5	2	1	
Izsák	22 =		5	2	2	
Kalocsa	21 ✱		4	2	1	0
Kecskemét	18 ✱ =		5	2	2	0
Kiskunfélegyháza	22 ▽ =		6	3	3	
Kiskunhalas	–		–	–	–	
Kunszentmiklós	22 ⛆ =		4	2	1	
Tiszakécske	21 =		5	3	1	
Balassagyarmat	13 ▽ =		7	2	2	
Romhány						
Salgótarján	11 =		7	1	-3	
Eger	19 =		6	3	2	0
Galyatető	25 ✱•	6	1	-2	-3	
Gyöngyös	15 ▽ =		7	3	3	
Kékestető	13 ✱ ∀	8	-0	-2	-2	0
Kompolt	19 ☁		6	3	3	0
Lőrinci						
Poroszló	–		–	–	–	
Jászapáti						
Jászberény	22 =		6	3	3	
Karcag	–		–	–	–	
Szolnok	22 ✱ =		6	3	3	0
Tiszaroff	20 =		6	1	0	
Túrkeve	30 =		6	3	2	0
Kistelek	18 ▽ =		6	2	2	
Makó						
Szeged	22 =		6	2	2	0
Szentes	28 ▽		7	4	2	
Borsodnádasd	22 ✱ =		7	2	2	
Füged	–		–	–	–	
Hidasnémeti	24 ▽ =		9	3	3	
Jósvafő	13 ▽ =		7	2	2	2
Lillafüred	32 ✱ • =		5	1	0	
Miskolc	28 =		7	2	1	0
Putnok						
Sárospatak	–		–	–	–	–
Szendrőlád	15 ≡		10	5	5	
Tokaj	24 =		8	4	4	
Kisvárda	21 =		8	4	4	0
Mátészalka	21		7	5	4	
Nyíregyháza	23 =		6	6	4	0
Nyírlugos						
Pátyod	18 ▽ =		8	3	2	
Tiszabecs	17 =		10	3	2	
Vásárosnamény	22 ▽ =		7	4	4	
Záhony	22 ▽ =		9	4	2	
Berettyóújfalu	17 =		9	4	2	
Debrecen	25 =		7	4	3	–
Hajdúdorog	26 ▽ =		7	4	2	
Hortobágy	26		5	3	2	
Körösszakál	16		9	4	4	
Polgár	34 =		7	4	3	
Békéscsaba	17 =		11	3	3	0
Mezőhegyes	13		8	3	0	–
Orosháza	20 =		8	3	3	
Szarvas	27 ⛆ =		7	3	2	0
Szeghalom	–		–	–	–	

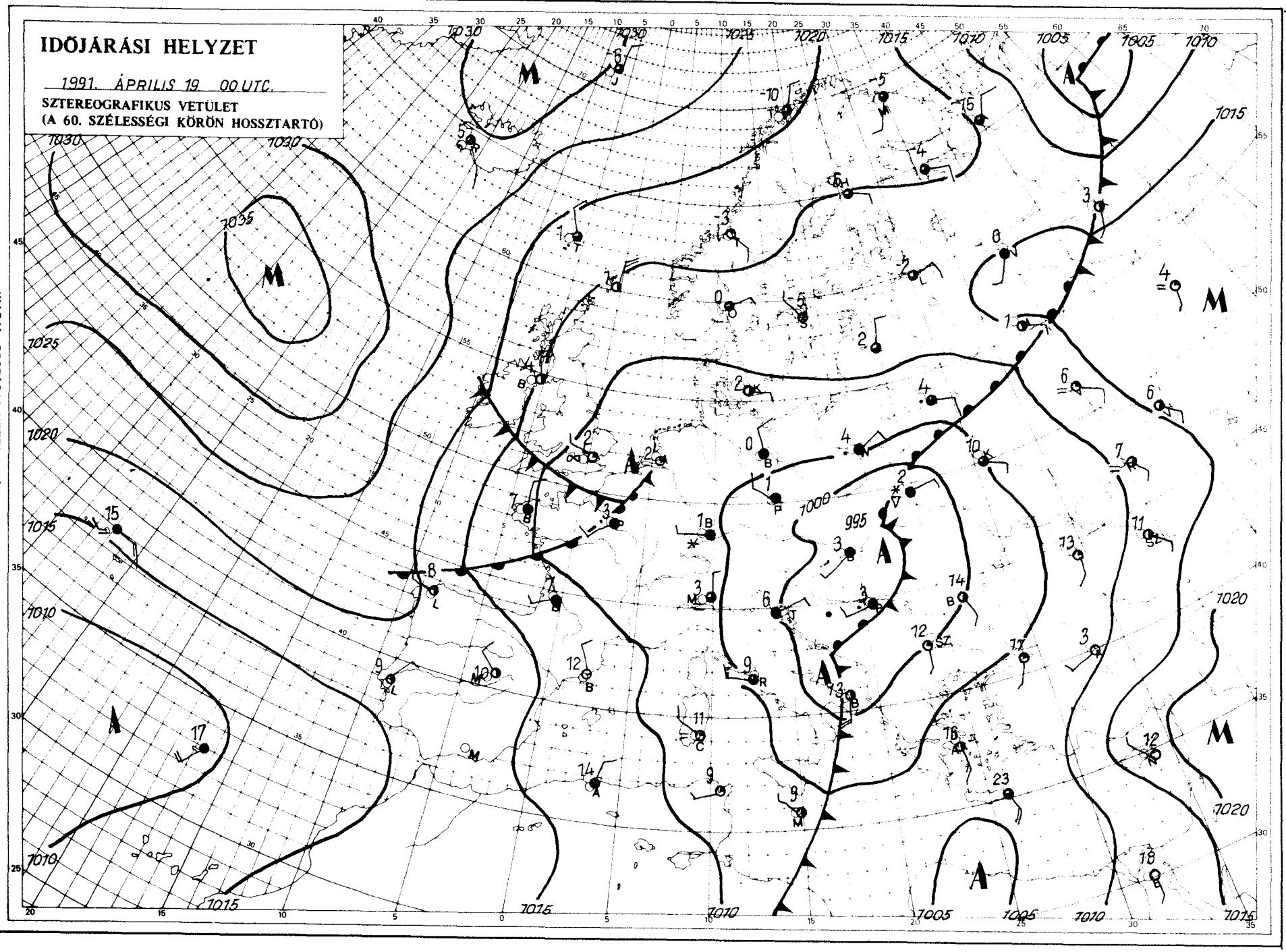

KIADJA: ORSZÁGOS METEOROLÓGIAI SZOLGÁLAT
Kiadásért felel: Barát József, az Országos Meteorológiai Szolgálat elnöke – Készült: az Országos Meteorológiai Szolgálat
Nyomdájában, Budapest – Felelős vezető: Máthé Gyuláné – Munkaszám: 91-1[illegible]
Szerkesztésért felel: Kapovits Albert,
a Központi Előrejelző Intézet igazgatója

Készíti: a KEI Rövidtávú Előrejelző Osztálya – Szakmai felelős: Németh Lajos osztályvezető – Megjelenik naponként
Megrendelhető: 1024 Budapest, II., Kitaibel Pál utca 1. – Pénzügyi Osztály – Telefon: 353-500
Jelmagyarázat a havi mellékletben

IDŐJÁRÁSI NAPIJELENTÉS

ЕЖЕДНЕВНЫЙ МЕТЕОРОЛОГИЧЕСКИЙ БЮЛЛЕТЕНЬ • DAILY WEATHER REPORT
BULLETIN QUOTIDIEN DE TEMPS • TÄGLICHER WETTERBERICHT

104. évfolyam 110. szám + Budapest + 1991. április 20. szombat

Az időjárási helyzet és a várható időjárás:

Kontinensünk legnagyobb részének időjárását a változékonyság jellemzi. Nyugat- és Közép-Európát hideg levegő árasztotta el, hatására az elmúlt napokban a hőmérséklet csúcsértéke átlagosan 5, 9 fokkal maradt el az ilyenkor megszokottól. A Szovjetunió európai területének nyugati térsége fölött örvénylő ciklon ott, valamint a Német-Lengyel-alföldön borongós, csapadékos időt okoz. Egy másik ciklon északkelet, kelet felé mozog, a kiterjedt felhőzónája a következő időszakban a Kárpát-medencét is beborítja, így újból egyre felhősebb, csapadékosabb időre van kilátás.

Hazánkban pénteken időnként felszakadozott a zárt felhőtakaró, az ország nagy részén csak 1, 2 órára, de északnyugaton és a Balaton környékén néhol 2, 6 órára is kisütött a Nap. Már csak elszórtan hullott eső, zápor. A ma reggel 7 óráig lehullott csapadékmennyiség általában csapadéknyom és 4 mm között volt. A legmagasabb nappali hőmérséklet 5 és 11 fok között volt. Ma hajnalra foltokban köd keletkezett, és az ország nagy részén -2 és +4 fokig hűlt le a levegő. Délelőtt Dél-Dunántúlon borongós idő volt, egy-két helyen esett az eső, másutt közepesen vagy gyengén felhős ég mellett nagyrészt napos idő volt. A hőmérséklet 11 órára 3 és 8 fokig emelkedett.

Ma 12 órakor Budapesten a hőmérséklet 8 fok, a tengerszintre átszámított légnyomás 1010 hPa, gyengén emelkedik.

Várható időjárás vasárnap estig:

Eleinte változóan felhős idő lesz, csak elszórtan alakul ki eső, zápor, majd a késő délutáni óráktól délnyugat felől erősen megnövekszik a felhőzet és többfelé várható eső, havas eső, elsősorban nyugaton és a hegyekben havazás.
Eleinte mérsékelt változó irányú, majd a nappali órákban időnként élénk északkeleti, keleti szél várható.
A legalacsonyabb éjszakai hőmérséklet: 0 és +5,
a legmagasabb nappali hőmérséklet vasárnap: 3 és 8 fok között várható.

Bartha Péterné s. k.

A hőmérséklet napi középértéke és eltérése a sokévi átlagtól (Budapest belterületén):

1991. április 19.	4,1° C	-7,6° C

1871 óta ezen a napon Budapesten előfordult

legmagasabb hőmérséklet:	30,2° C (1920)
legalacsonyabb hőmérséklet:	-2,4° C (1893)

LEGMAGASABB HŐMÉRSÉKLET

19 91. IV. 19.

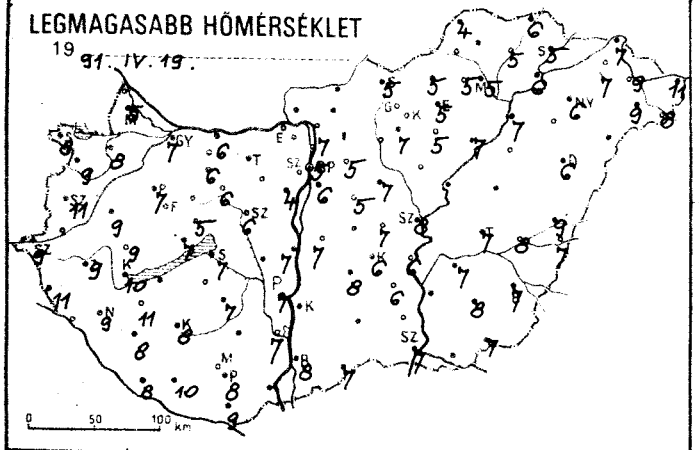

LEGALACSONYABB HŐMÉRSÉKLET

19 91. IV. 20.

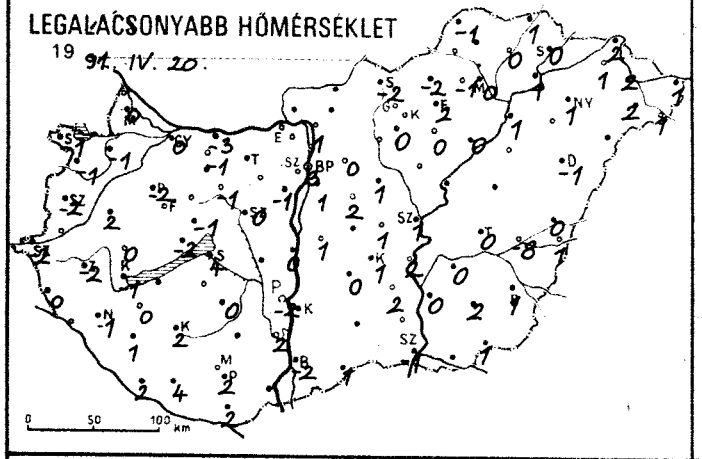

24 órás CSAPADÉKELOSZLAS

19 91. IV. 19. 7h tól IV. 20. 7h ig

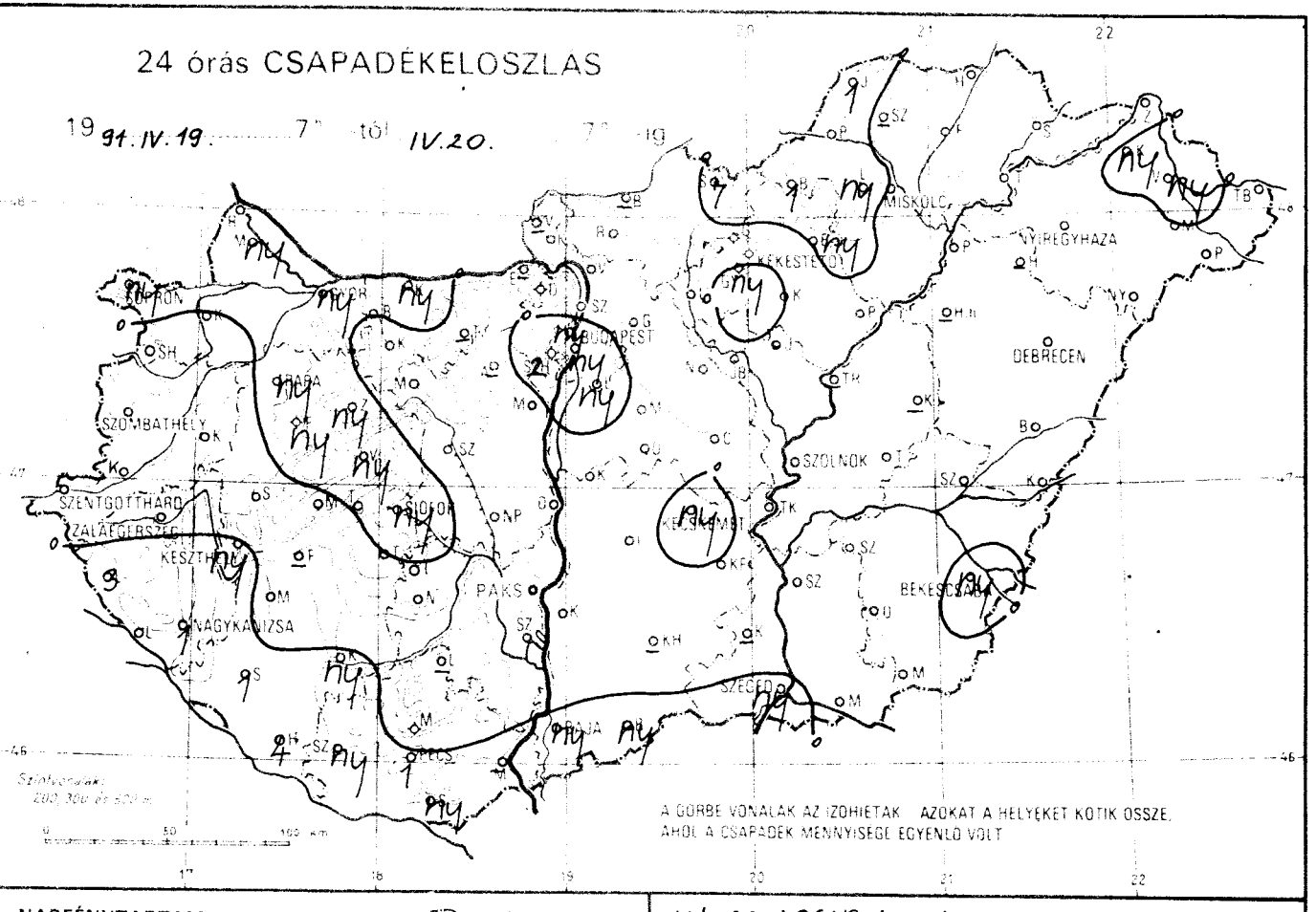

RADIÁCIÓS MINIMUM

19 91. IV. 20.

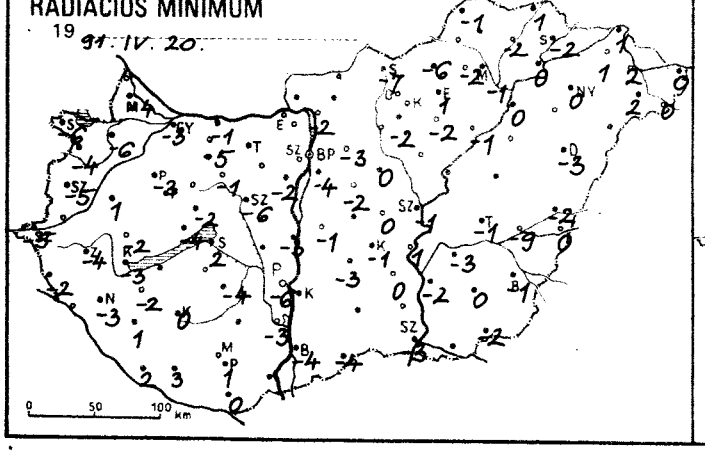

NAPFÉNYTARTAM

19 91. IV. 19.

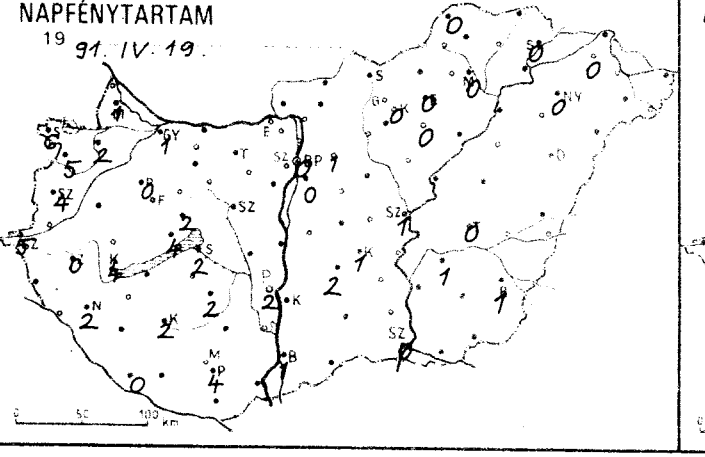

HÓVASTAGSAG / cm /

19 91. IV. 20. 7h

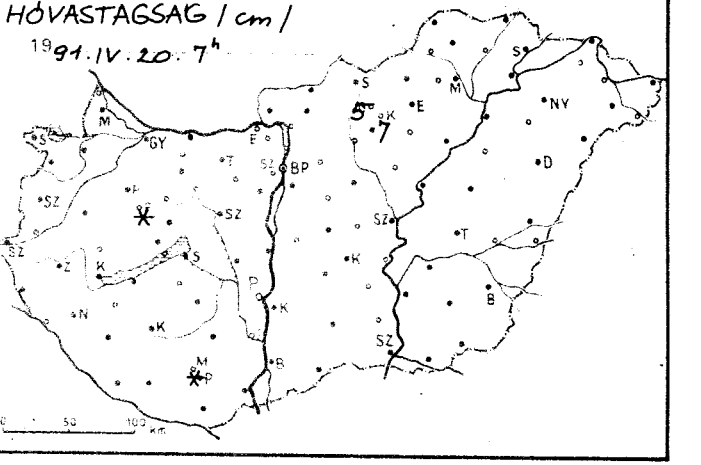

1991.IV.20.07 h-ig az utolsó 24 óra adatai						Előző nap napos órái
állomás	csapadék (mm)		max. hőmérséklet	min. hőmérséklet	rad. min.	
Győr	ny	⌊	7	0	-3	1
Kapuvár	.	⌊	8	-1	-6	2
Mosonmagyaróvár	ny	⌊	5	0	-4	1
Rajka						
Sopron	ny	▽ ⌒	8	-1	-6	6
Sopronhorpács	.	⌊	9	-1	-4	5
Káld	.	⌒	9	2	1	
Körmend						
Szentgotthárd	.	⌊	9	-2	-5	5
Szombathely	.	⌒	11	-2	-5	4
Lenti	3	⌊	11	0	-2	
Letenye						
Nagykanizsa	1	≡	9	-1	-3	2
Zalaegerszeg	.	≡	9	-2	-4	0
Farkasgyepű	ny	*	6	0	-5	
Keszthely	ny	⌒	10	-1	-3	4
Mencshely	.	⌊	7	-2	-4	4
Pápa	ny	⌊	7	-2	-3	0
Sümeg	.	⌊	9	0	-2	
Tihany						
Veszprém	ny	⌊	5	-1	-2	2
Zirc	ny	* =	4	0	-3	
Fonyód	—		—	—	—	
Homokszt. györgy	4		8	2	2	0
Kaposvár	ny	⌒	8	2	0	2
Marcali	.	⌊	11	0	-2	
Siófok	ny		7	4	2	2
Somogyszob	1	=	8	1	1	
Tab						
Bábolna	.	⌒	6	-1	-5	
Esztergom	—		—	—	—	
Kisbér						
Komárom	ny	⌊	6	-1	-3	
Tatabánya	—		—	—	—	
Alcsútdoboz	—		—	—	—	
Dunaújváros	.	⌊	7	0	-3	
Martonvásár	.	⌊	4	-1	-2	
Mór	.	⌊	6	-1	-1	
Sárbogárd						
Székesfehérvár	.	⌊	6	0	-6	
Iregszemcse	.	⌊	7	0	-4	2
Lengyel	—		—	—	—	
Paks	.	⌊	7	-2	-6	2
Szekszárd	.	⌒	7	2	-3	
Árpádtető	.	=	5	1	0	
Mohács	—		—	—	—	
Pécs	1	=	8	2	1	4
Siklós	ny	=	9	2	0	
Szigetvár	ny	; =	10	4	3	
Budaörs	ny	⌒	6	1	-3	
Bp. Lőrinc	ny	▽ ⌒	6	1	-4	0
Bp. Met. Int.	ny	=	5	3	—	0
Bp. Szab. hegy	2	* =	2	0	-2	
Cegléd	.		7	1	0	
Dobogókő	—		—	—	—	
Gödöllő	.	⌒	5	0	-3	1
Királyrét						
Monor	.	≡	5	2	-2	
Nagykáta	.	=	7	1	0	
Szentendre						

1991.IV.20.07 h-ig az utolsó 24 óra adatai						Előző nap napos órái
állomás	csapadék (mm)		max. hőmérséklet	min. hőmérséklet	rad. min.	
Vác	.	≡	7	1	-2	
Vámosmikola	—		—	—	—	—
Baja	ny	▽ . ⌒	8	-2	-4	1
Bácsalmás	ny	=	7	1	-4	
Izsák	.		7	1	1	
Kalocsa	.	⌒	8	0	-3	2
Kecskemét	ny	⌒	6	1	-1	1
Kiskunfélegyháza	.	⌒	6	2	0	
Kiskunhalas	—		—	—	—	
Kunszentmiklós	.	=	7	1	-1	
Tiszakécske	.		6	2	1	
Balassagyarmat	—		—	—	—	
Romhány						
Salgótarján	7	⌊	5	-2	-7	
Eger	ny	⌊	5	2	1	0
Galyatető	.	≡	0	-4	-5	
Gyöngyös	ny	⌊	7	0	-2	
Kékestető	.	⋎	-2	-3	-4	0
Kompolt	.	⌒	5	0	-2	0
Lőrinci						
Poroszló	.	⌒	7	0	-1	
Jászapáti						
Jászberény	.	⌒	7	1	0	
Karcag	—		—	—	—	
Szolnok	.	⌒	8	1	-1	1
Tiszaroff	—		—	—	—	
Törökeve	.	⌒	7	0	-1	0
Kistelek	—		—	—	—	
Makó						
Szeged	ny	▽ ⌒	7	-1	-3	0
Szentes	.	⌒	—	0	-2	
Borsodnádasd	1	⌊	5	-2	-6	
Füged	.		5	0	-2	
Hidasnémeti	.	=	6	1	1	
Jósvafő	1	; ⌊	4	-1	-1	0
Lillafüred	ny	⌊	5	-1	-2	
Miskolc	.	≡	5	0	-1	0
Putnok						
Sárospatak	.	≡	5	0	-2	0
Szendrőlád	—		—	—	—	
Tokaj	.		6	1	0	
Kisvárda	ny	⌊	7	1	1	0
Mátészalka	.	⌒	9	2	2	
Nyíregyháza	.	⌒	6	1	0	0
Nyírlugos						
Pátyod	.		8	1	0	
Tiszabecs	.	=	11	1	0	
Vásárosnamény	ny	=	9	2	2	
Záhony	.	⌒	7	2	1	
Berettyóújfalu	.	⌊	9	0	-2	
Debrecen	.	≡	6	-1	-3	
Hajdúdorog	—		—	—	—	
Hortobágy	—		—	—	—	
Körösszakál	.		7	1	0	
Polgár	.	=	7	1	0	
Békéscsaba	ny	▽ ⌊	7	1	-1	1
Mezőhegyes	.	⌊	7	1	-2	—
Orosháza	.	⌒	8	2	0	
Szarvas	.	⌊	7	0	-3	1
Szeghalom	.	≡	8	-8	-9	

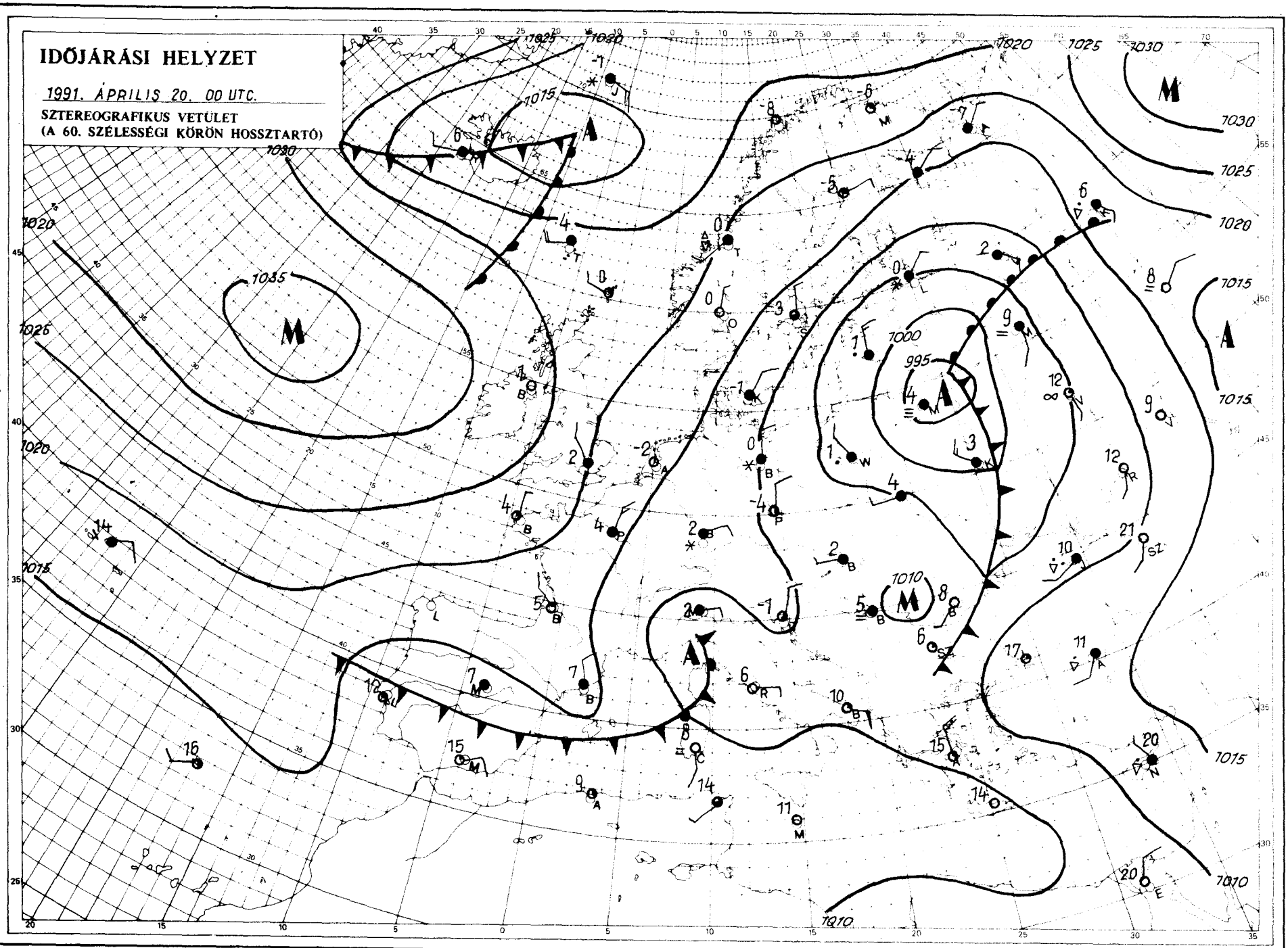

KIADJA: ORSZÁGOS METEOROLÓGIAI SZOLGÁLAT
Kiadásért felel: Bartt József, az Országos Meteorológiai Szolgálat elnöke — Készült: az Országos Meteorológiai Szolgálat
Nyomdájában, Budapest — Felelős vezető: Máthé Gyuláné — Munkaszám: 91-1 Szerkesztésért felel: Kapovits Albert,
a Központi Előrejelző Intézet igazgatója

Készíti: a KEI Rövidtávú Előrejelző Osztálya — Szakmai felelős: Németh Lajos osztályvezető — Megjelenik naponként
Megrendelhető: 1024 Budapest, II., Kitaibel Pál utca 1. — Pénzügyi Osztály — Telefon: 353-500
Jelmagyarázat a havi mellékletben

IDŐJÁRÁSI NAPIJELENTÉS

ЕЖЕДНЕВНЫЙ МЕТЕОРОЛОГИЧЕСКИЙ БЮЛЛЕТЕНЬ • DAILY WEATHER REPORT
BULLETIN QUOTIDIEN DE TEMPS • TÄGLICHER WETTERBERICHT

104. évfolyam 111. szám + Budapest + 1991. április 21. vasárnap

Az időjárási helyzet és a várható időjárás:

Szárazföldünk nyugati, délnyugati vidékein anticiklon alakítja az időjárást, emiatt általában kevés a felhő, számottevő csapadékot nem jelentenek. A kontinens északi, északkeleti, illetve középső területein ciklonok találhatók, hatásukra változékony, gyakran felhős, szeles az idő és sokfelé csapadék is hullik. Általában eső, de az Északkelet- és Közép-Európát kitöltő hideg levegőben szórványosan havas eső, hó is előfordul. A következő 36 órában a Kárpát-medence fölé továbbra is hideg, de alacsony nedvességtartalmú levegő áramlik ezért folytatódik az évszakhoz képest hűvös idő, de számottevő csapadékra nem kell számítani.

Magyarországon szombaton változóan felhős volt az ég, az ország nagy részén több órára kisütött a Nap. Csak elszórtan fordult elő záporeső, néhol hózápor. A ma (vasárnap) reggelig lehullott csapadék mennyisége csapadéknyom és 4 mm között volt. A hőmérséklet csúcsértéke szombaton általában 7 és 12 fok között alakult. Éjszaka az ország nagy részén -2, +3 fokig hűlt le a levegő. Délelőtt változóan felhős idő volt, sokfelé megélénkült, helyenként megerősödött az északi szél. 11 órakor általában 6 és 10 fok között alakult a hőmérséklet.

Ma 12 órakor Budapesten a hőmérséklet 8 fok, a tengerszintre átszámított légnyomás 1014 hPa, alig változik.

Várható időjárás hétfő estig:

Változóan felhős idő várható. Hosszabb-rövidebb időre mindenütt kisüt a Nap.
Csak néhány helyen fordulhat elő zápor, hózápor.
Főleg ma sokfelé megélénkül, időnként megerősödik az északi, északkeleti szél.
Folytatódik az évszakhoz képest hideg idő.
A legalacsonyabb éjszakai hőmérséklet általában -3 és +2,
a legmagasabb nappali hőmérséklet hétfőn 8 és 13 fok között alakul.

Jenki Szilvia s. k.

A hőmérséklet napi középértéke és eltérése a sokévi átlagtól (Budapest belterületén):

1991. április 20.	5,6° C	-6,4° C

1871 óta ezen a napon Budapesten előfordult

legmagasabb hőmérséklet:	26,9° C (1943)
legalacsonyabb hőmérséklet:	-0,6° C (1955)

LEGMAGASABB HŐMÉRSÉKLET

19 91. IV. 20.

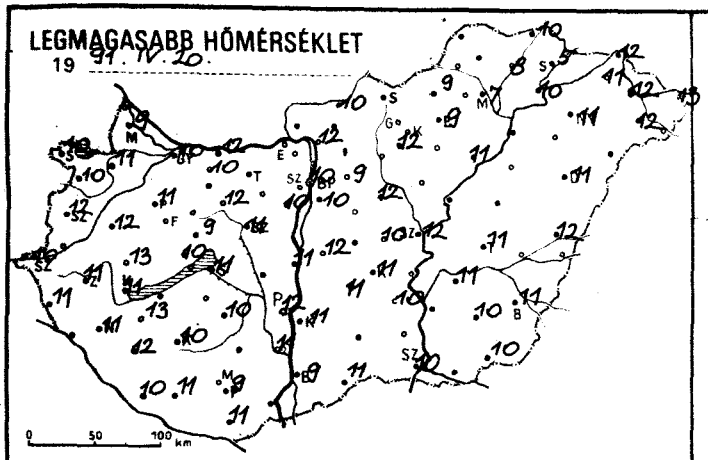

LEGALACSONYABB HŐMÉRSÉKLET

19 91. IV. 21.

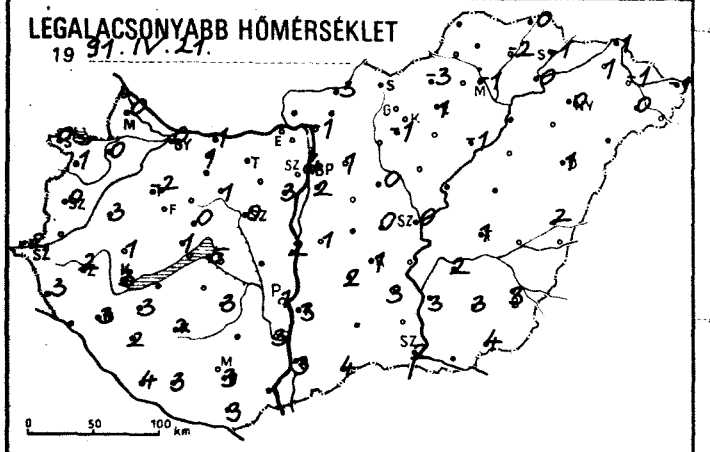

24 órás CSAPADÉKELOSZLÁS

19 91. IV. 20. 7h tól IV. 21. 7h ig

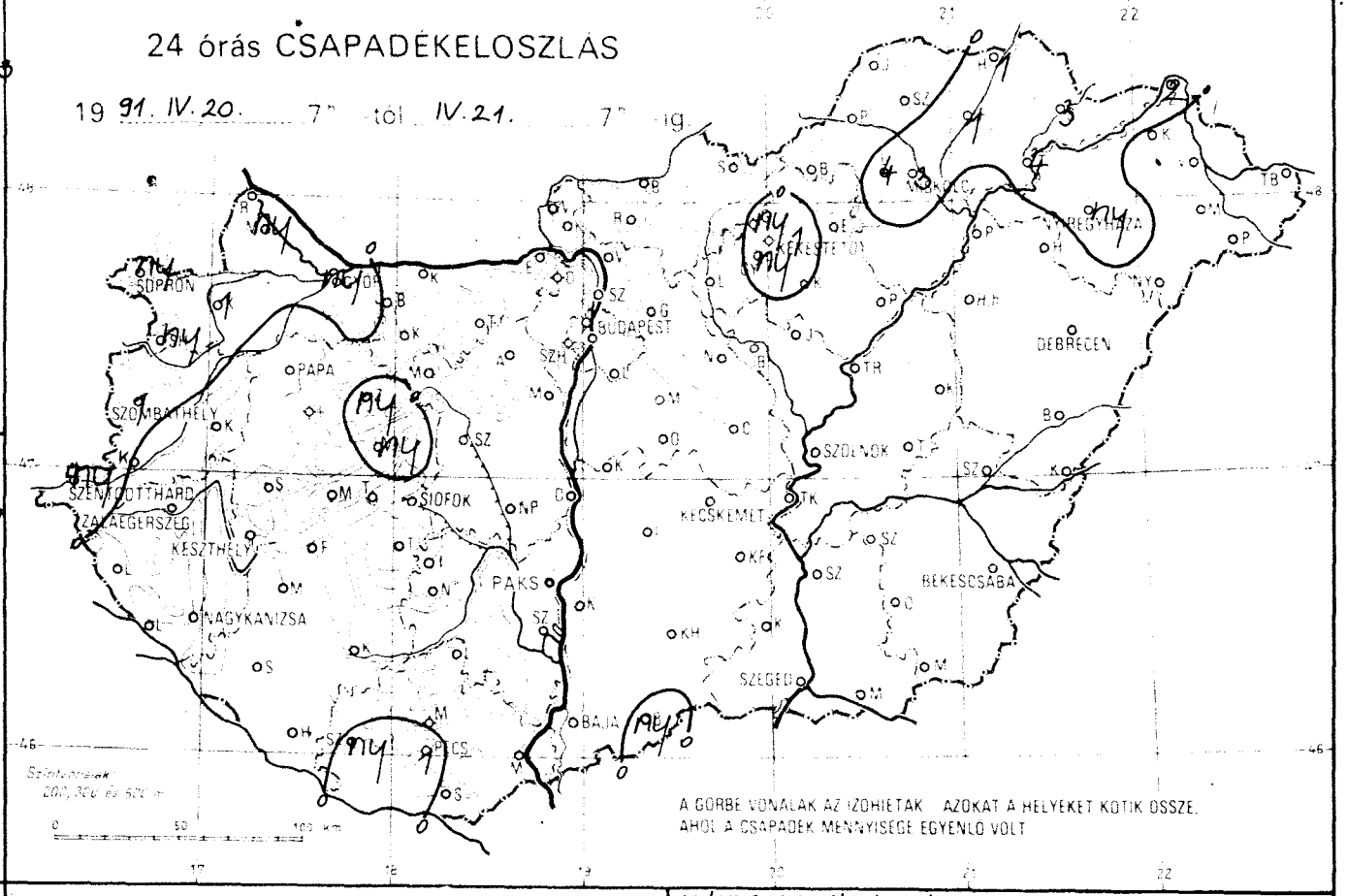

RADIÁCIÓS MINIMUM

19 91. IV. 21.

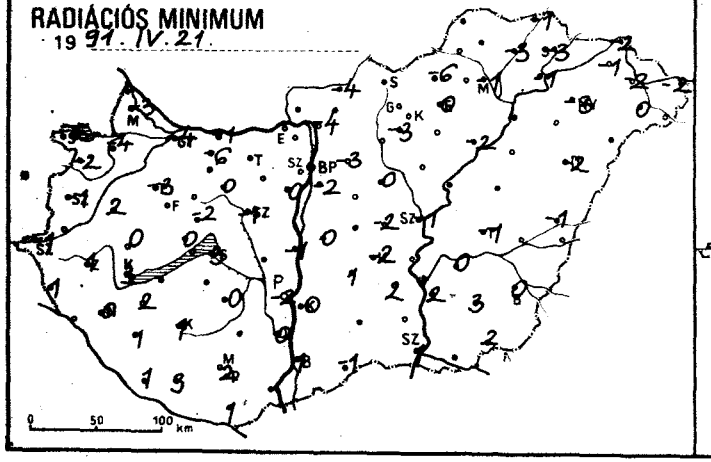

NAPFÉNYTARTAM

19 91. IV. 20.

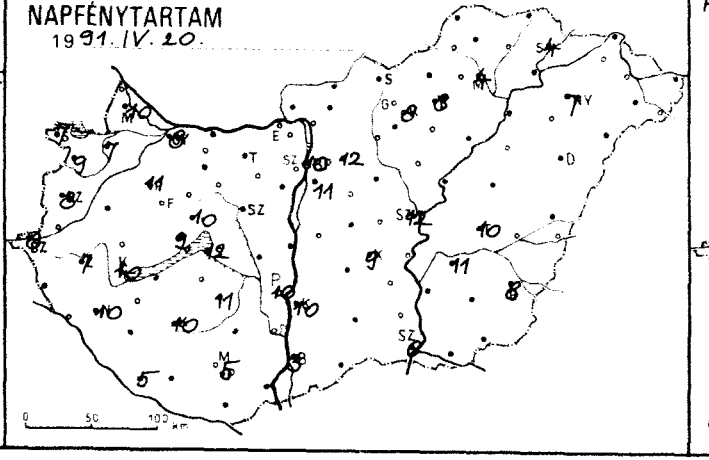

HÓVASTAGSÁG /cm/

19 91. IV. 21. 7h

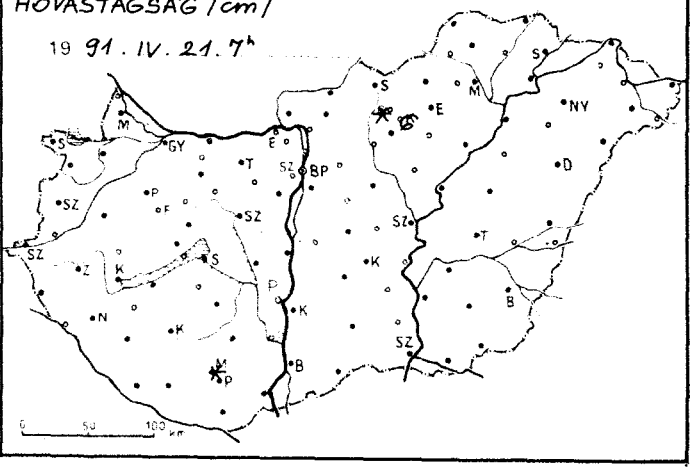

1991.IV.21 07 h-ig az utolsó 24 óra adatai						Előző nap napos órái
állomás	csapadék (mm)		max. hőmérséklet	min. hőmérséklet	rad. min.	
Győr	ny	▽ ⌴	10	0	-4	8
Kapuvár	1	▽ ⌴	11	0	-4	7
Mosonmagyaróvár	ny	⌴	9	0	-3	10
Rajka						
Sopron	ny	▽ ⌴	10	0	-6	7
Sopronhorpács	ny	⌴	10	1	-2	9
Káld	.		12	3	2	
Körmend						
Szentgotthárd	ny	▽ ≈	10	2	-1	8
Szombathely	1	▽	12	0	-1	8
Lenti	.		11	3	1	
Letenye						
Nagykanizsa	.	≡	11	3	0	10
Zalaegerszeg	.	≡	11	2	1	7
Farkasgyepű	—		—	—	—	
Keszthely	.	∩	11	3	3	10
Mencshely	.	=	10	1	0	9
Pápa	.	⌴	11	-2	-3	11
Sümeg	.		13	1	0	
Tihany						
Veszprém	ny	▽ ⌴	9	0	-2	10
Zirc	ny	▽ ⌴	9	-1	-4	
Fonyód	—		—	—	—	
Homokszt. györgy	.	∩	10	4	1	5
Kaposvár	.	∩	10	2	1	10
Marcali	.	=	13	3	2	
Siófok	.		11	5	3	12
Somogyszob	.	∩	12	2	1	
Tab						
Bábolna	.	⌴	10	1	-6	
Esztergom	—		—	—	—	
Kisbér						
Komárom	.	⌴	12	1	-1	
Tatabánya	—		—	—	—	
Alcsútdoboz						
Dunaújváros	.		11	2	-1	
Martonvásár	.	⌴	10	3	0	
Mór	.	⌴	12	1	0	
Sárbogárd						
Székesfehérvár	.	⌴	11	0	-1	
Iregszemcse	.		10	3	0	11
Lengyel	—		—	—	—	
Paks	.		12	1	-2	10
Szekszárd	.		11	3	0	
Árpádtető	.	=	5	2	0	
Mohács	—		—	—	—	
Pécs	1		9	3	2	5
Siklós	.	=	11	3	1	
Szigetvár	ny	=	11	3	3	
Budaörs	.	⌴	11	0	-3	
Bp. Lőrinc	.	⌴	10	2	-2	11
Bp. Met. Int.	.		10	4	—	10
Bp. Szab. hegy	.	∩	8	3	2	
Cegléd	.	⌴	10	0	-2	
Dobogókő	—		—	—	—	
Gödöllő	.	⌴	9	1	-3	12
Királyrét						
Monor	—		—	—	—	
Nagykáta	.	∩	12	0	0	
Szentendre						

1991.IV.21 07 h-ig az utolsó 24 óra adatai						Előző nap napos órái
állomás	csapadék (mm)		max. hőmérséklet	min. hőmérséklet	rad. min.	
Vác	.	⌴	12	-1	-4	
Vámosmikola	—		—	—	—	—
Baja	.	=	9	3	1	3
Bácsalmás	ny		11	4	-1	
Izsák	.		11	2	1	
Kalocsa	.		11	3	0	10
Kecskemét	.	⌴	11	1	-2	9
Kiskunfélegyháza	.	⌴	10	3	2	
Kiskunhalas	—		—	—	—	
Kunszentmiklós	.	=	12	1	0	
Tiszakécske						
Balassagyarmat	.	⌴	10	-3	-4	
Romhány						
Salgótarján	—		—	—	—	
Eger	.	⌴	9	1	0	8
Galyatető	ny	⌴ ≡	3	-4	-6	
Gyöngyös	ny	⌴	12	-1	-3	
Kékestető	.	▽ ⌴	2	-3	-5	8
Kompolt	—		—	—	—	
Lőrinci						
Poroszló	.	⌴	11	-1	-2	
Jászapáti						
Jászberény	.	⌴	12	-1	-2	
Karcag						
Szolnok	.	≡	12	0	-1	12
Tiszaroff	—		—	—	—	
Túrkeve	.	⌴	11	1	-1	10
Kistelek	—		—	—	—	
Makó						
Szeged	.	∩	10	2	1	6
Szentes	.	∩	—	3	2	
Borsodnádasd	.	≡	9	-3	-6	
Füzöd	1	▽ ≡	8	-2	-3	
Hidasnémeti	1	≡	10	0	-1	
Jósvafő	—		—	—	—	
Lillafüred	4	⌴	7	-2	-3	
Miskolc	3	▽ ⌴	7	-1	-1	4
Putnok						
Sárospatak	3	⌴	5	-1	-3	4
Szendrőlád						
Tokaj	4	▽ =	10	0	-1	
Kisvárda	.	≡	11	1	-1	
Mátészalka	.	⌴	12	0	0	
Nyíregyháza	ny	▽ ≡	11	0	-3	7
Nyírlugos						
Pátyod	—		—	—	—	
Tiszabecs	.	⌴	13	-1	-2	
Vásárosnamény	.	≡	12	-1	-2	
Záhony	2	▽ ≡	12	-1	-2	
Berettyóújfalu	.	⌴	12	2	-1	
Debrecen	.	⌴	11	1	-2	
Hajdúdorog	—		—	—	—	
Hortobágy	—		—	—	—	
Körösszakál	—		—	—	—	
Polgár	—		—	—	—	
Békéscsaba	.	∩	11	3	0	8
Mezőhegyes	.	∩	10	4	2	—
Orosháza	.	∩	10	3	3	
Szarvas	.	∩	11	2	0	11
Szeghalom	—		—	—	—	

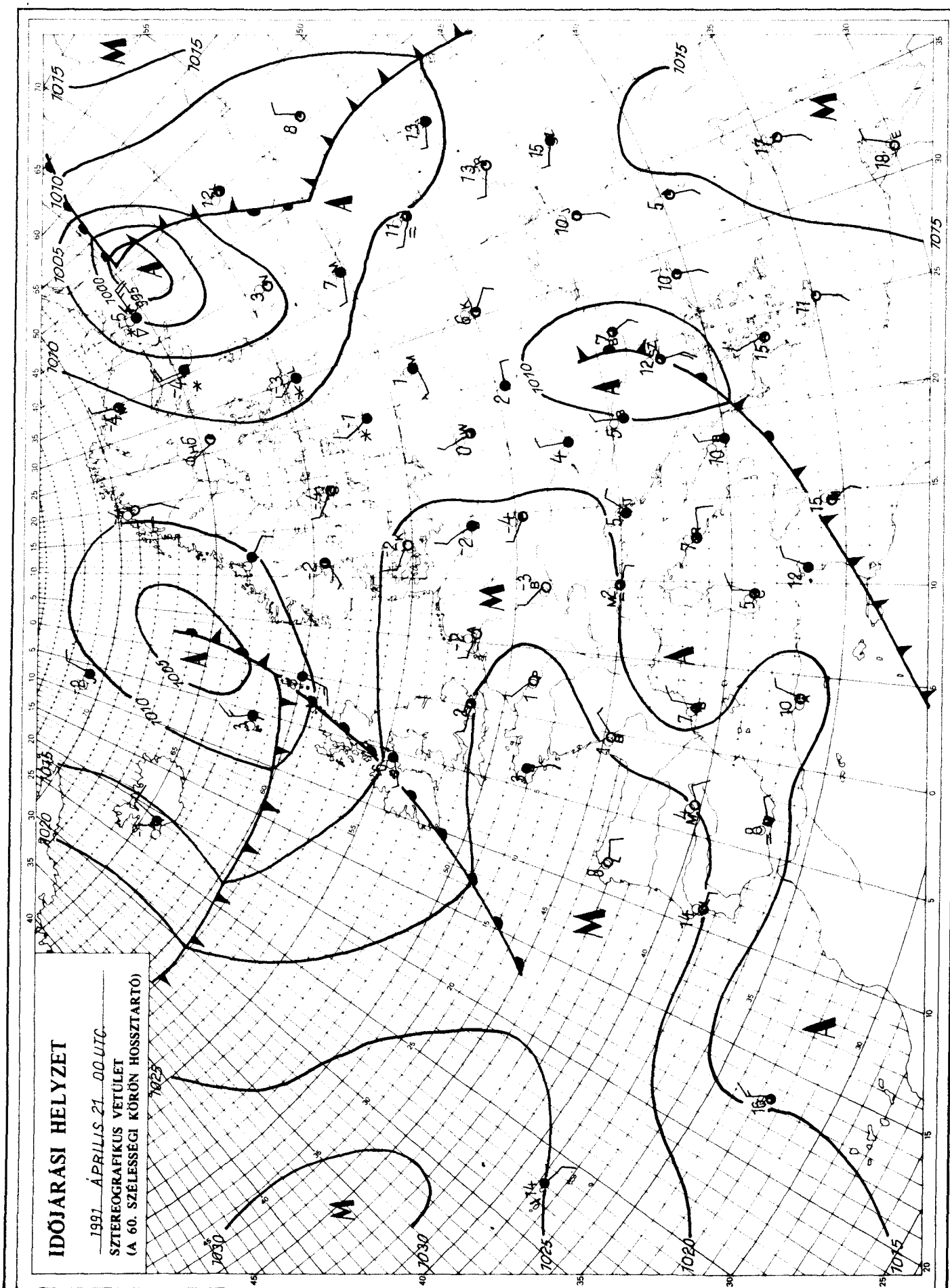

KIADJA: ORSZÁGOS METEOROLÓGIAI SZOLGÁLAT
Kiadásért felel: Barát József, az Országos Meteorológiai Szolgálat elnöke – Készült: az Országos Meteorológiai Szolgálat Nyomdájában, Budapest – Felelős vezető: Máthé Gyuláné – Munkaszám: 91.136 – Szerkesztésért felel: Kapovits Albert, a Központi Előrejelző Intézet igazgatója

Készíti: a KEI Rövidtávú Előrejelző Osztálya – Szakmai felelős: Németh Lajos osztályvezető – Megjelenik naponként
Megrendelhető: 1024 Budapest, II., Kitaibel Pál utca 1. – Pénzügyi Osztály – Telefon: 353-500
Jelmagyarázat a havi mellékletben

IDŐJÁRÁSI NAPIJELENTÉS

ЕЖЕДНЕВНЫЙ МЕТЕОРОЛОГИЧЕСКИЙ БЮЛЛЕТЕНЬ • DAILY WEATHER REPORT
BULLETIN QUOTIDIEN DE TEMPS • TÄGLICHER WETTERBERICHT

104. évfolyam 112. szám + Budapest + 1991. április 22. hétfő

Az időjárási helyzet és a várható időjárás:

Kontinensünk nagyobb részén továbbra is az átlagosnál jóval, Közép-Európában például 6-8 fokkal hidegebb az idő. Nyugat-, Északnyugat-Európában gyakorta esik az eső, havas eső, az északi területeken havazik. Gyakorta esik az eső, havas eső Délkelet-Európában is. Kontinensünk középső vidékei fölött úgynevezett magas nyomású képződmény épült föl, így a hideg levegő nyugalomba jutott. A szárító hatású, leszálló légmozgás miatt többnyire kevés a felhő és ugyanezen ok miatt erős az éjszakai lehűlés. A Kárpát-medencében a következő másfél napon nem lesz számottevő időjárásváltozás, hideg éjszaka, hűvös nappal várható.

Magyarországon vasárnap jobbára napos idő volt, csupán egy-két helyen fordult elő gyönge záporeső. Általában 7, 13 órán át sütött a Nap, délutánra többnyire 8, 13 fok közé emelkedett a hőmérséklet. Éjszakára gyengült a szél, derült maradt az ég, így erős volt a lehűlés. A hőmérséklet reggelre -4, +3 fok közé csökkent. Délelőtt jobbára napos idő volt, a hőmérséklet 11 órára 6, 10 fok közé emelkedett.

Ma 12 órakor Budapesten a hőmérséklet 9 fok, a tengerszintre átszámított légnyomás 1020 hPa, változatlan.

Várható időjárás kedd estig:

Nagyobbrészt napos idő lesz.
Hétfőn csak kissé, kedden időnként már erősebben megnövekszik a felhőzet, de még csak egy-egy átfutó zápor valószínű.
Az északi, majd déli, délkeleti irányú szél kedden napközben egyre élénkebb, erősebb lesz.
Hideg éjszaka várható.
A legalacsonyabb éjszakai hőmérséklet -3, +2 fok között,
a legmagasabb nappali hőmérséklet kedden 10, 15 fok között alakul.

Török Dénes s. k.

Távolabbi kilátások szerdától — szombatig:

Erősödik a nappali felmelegedés. Változóan felhős lesz az ég, kisebb eső, záporeső többször valószínű.
Legalacsonyabb hajnali hőmérséklet eleinte -1, +4 majd +1, +6 fok között,
legmagasabb nappali hőmérséklet eleinte 10, 15 majd 13, 18 fok között alakul.
Jelentős mennyiségű (legalább napi 5 mm) csapadék az ország területének 30 százalékán várható.

Középtávú Előrejelző Csoport

A hőmérséklet napi középértéke és eltérése a sokévi átlagtól (Budapest belterületén):

1991. április 21.	6,5° C	-5,7° C

1871 óta ezen a napon Budapesten előfordult

legmagasabb hőmérséklet:	29,6° C (1876)
legalacsonyabb hőmérséklet:	0,1° C (1959)

LEGMAGASABB HŐMÉRSÉKLET

1991. IV. 21.

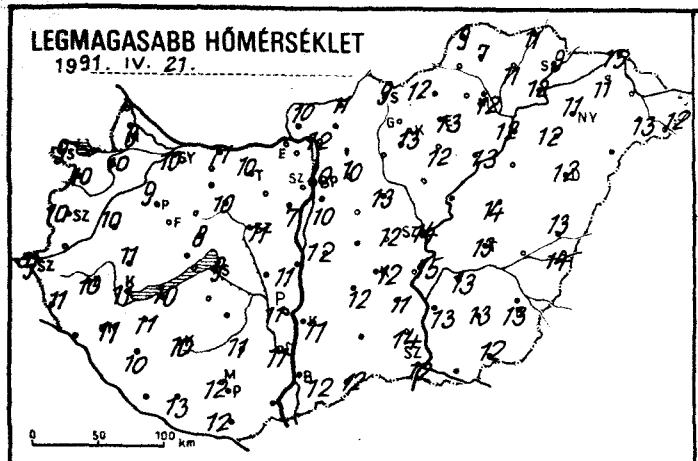

LEGALACSONYABB HŐMÉRSÉKLET

1991. IV. 22.

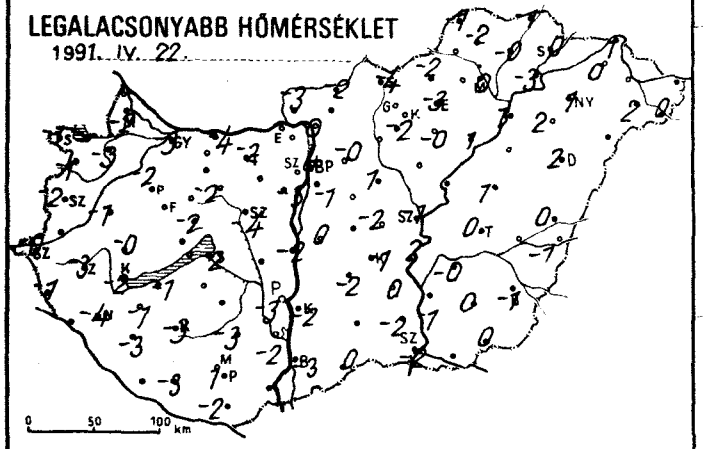

24 órás CSAPADÉKELOSZLÁS

1991. IV. 21. 7h -tól IV. 22. 7h -ig

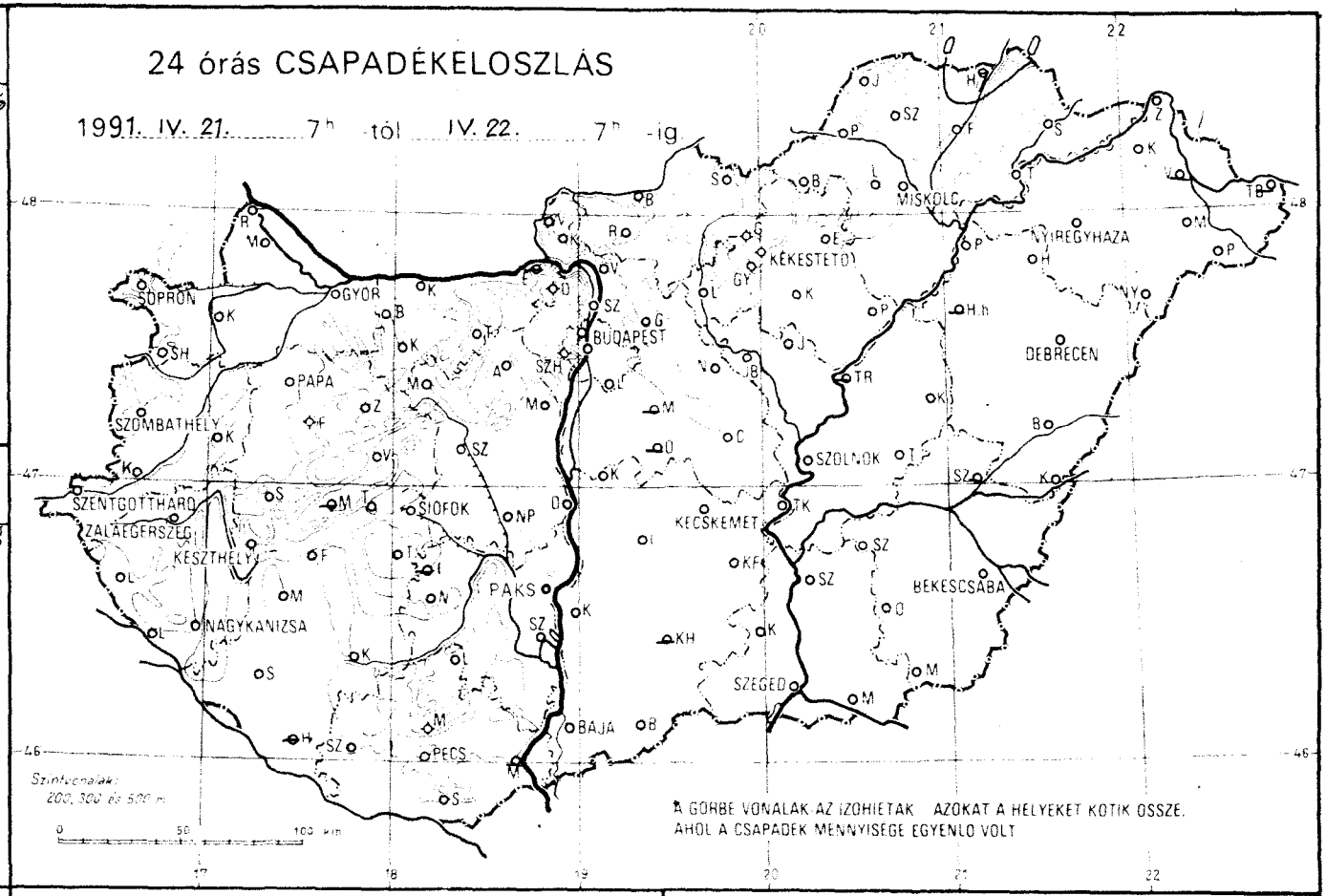

RADIÁCIÓS MINIMUM

1991. IV. 22.

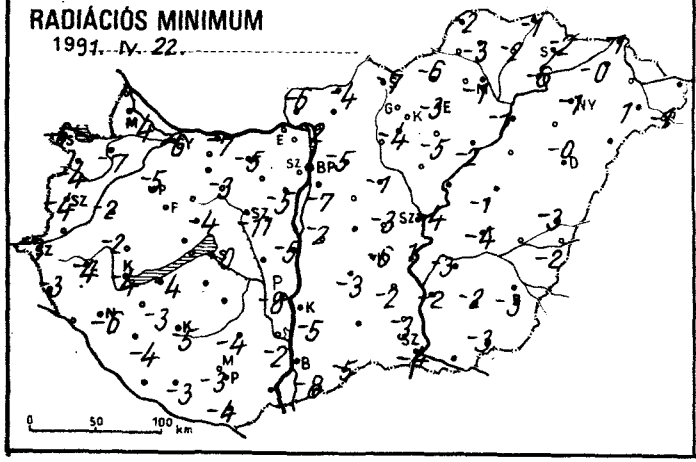

NAPFÉNYTARTAM

1991. IV. 21.

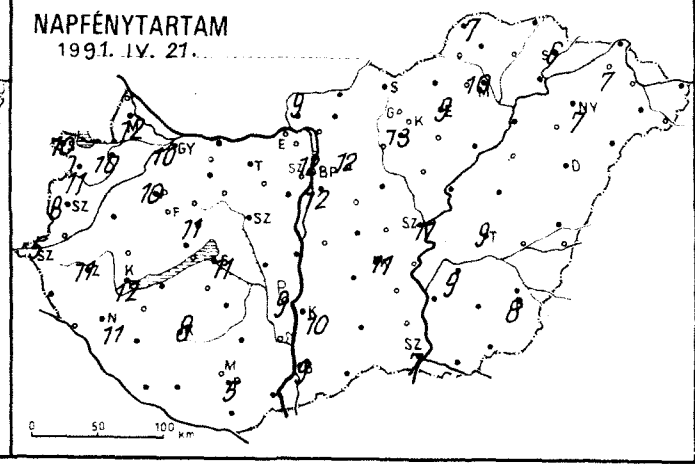

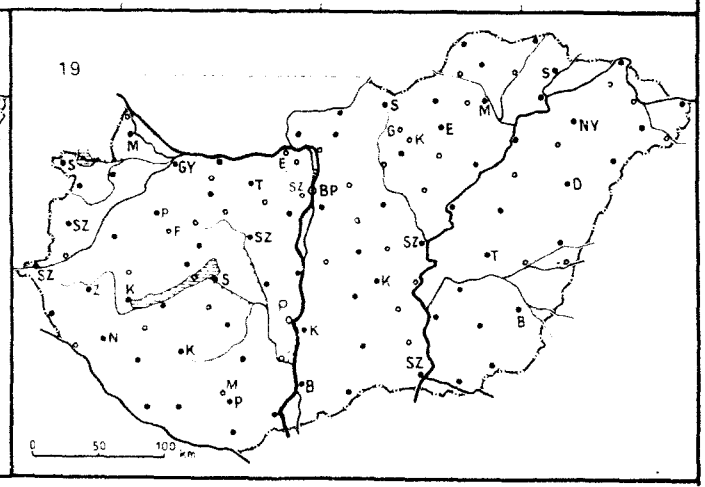

1991.IV.22 07 h-ig az utolsó 24 óra adatai						Előző nap napos órái
állomás	csapadék (mm)		max. hőmérséklet	min. hőmérséklet	rad. min.	
Győr	.	⌊	10	-3	-6	10
Kapuvár	.	⌊	10	-3	-7	10
Mosonmagyaróvár	.	⌊	8	-2	-4	12
Rajka						
Sopron	.	⌊	9	-1	-6	10
Sopronhorpács	.	⌊	10	-1	-4	11
Káld	.	⌊	10	-1	-2	
Körmend						
Szentgotthárd	.	⌊	9	0	-3	5
Szombathely	.	⌊	10	-2	-4	8
Lenti	.	⌊	11	-1	-3	
Letenye						
Nagykanizsa	.	⌊	11	-4	-6	11
Zalaegerszeg	.	⌊	10	-3	-4	11
Farkasgyepű	.	⌊	6	-1	-4	
Keszthely	.	⌊	11	-2	-4	12
Mencshely	—		—	—	—	—
Pápa	.	⌊	9	-2	-5	10
Sümeg	.	⌊	11	-0	-2	
Tihany						
Veszprém	.	⌊	8	-2	-4	11
Zirc	.	⌊	7	-3	-6	
Fonyód	.	⌊	10	-1	-4	
Homokszt. györgy	—		—	—	—	—
Kaposvár	.	⌊	10	-3	-5	8
Marcali	.	⌊	11	-1	-3	
Siófok	.		9	2	-0	11
Somogyszob	.	⌊	10	-3	-4	
Tab						
Bábolna	.	⌊	9	-3	-9	
Esztergom	—		—	—	—	
Kisbér						
Komárom	.	⌊	11	-4	-7	
Tatabánya	.		10	-2	-5	
Alcsútdoboz						
Dunaújváros	.	⌊	11	-2	-5	
Martonvásár	.	⌊	7	-3	-5	
Mór	.	⌊	10	-2	-3	
Sárbogárd						
Székesfehérvár	.	⌊	11	-4	-11	
Iregszemcse	—		—	—	—	—
Lengyel	.		11	-3	-4	
Paks	.	⌊	11	-3	-8	9
Szekszárd	.	⌊	11	-2	-2	
Árpádtető	.	⌊	8	1	-3	
Mohács	—		—	—	—	
Pécs	.	⌊	12	1	-3	5
Siklós	.	⌊	12	-2	-4	
Szigetvár	.	⌊	13	-3	-3	
Budaörs	.	⌊	10	-1	-4	
Bp. Lőrinc	.	⌊	10	-1	-7	12
Bp. Met. Int.	.		10	4	—	12
Bp. Szab. hegy	.		8	1	-2	
Cegléd	.	⌊	12	-2	-3	
Dobogókő	.		4	-3	-4	
Gödöllő	.		10	-0	-5	12
Királyrét						
Monor	—		—	—	—	
Nagykáta	.	⌊	13	1	-1	
Szentendre						

1991.IV.22 07 h-ig az utolsó 24 óra adatai						Előző nap napos órái
állomás	csapadék (mm)		max. hőmérséklet	min. hőmérséklet	rad. min.	
Vác	.	⌊	12	0	-2	
Vámosmikola	.	⌊	10	-3	-6	9
Baja	.	⌊	12	-3	-8	9
Bácsalmás	.		12	0	-5	
Izsák	.		12	-2	-3	
Kalocsa	.	⌊	11	-2	-5	10
Kecskemét	.	⌊	12	-1	-6	11
Kiskunfélegyháza	.	⌊	11	0	-2	
Kiskunhalas	—		—	—	—	
Kunszentmiklós	.	⌊	12	0	-2	
Tiszakécske	.	⌊	15	2	1	
Balassagyarmat	.	⌊	11	-2	-4	
Romhány						
Salgótarján	.	⌊	9	-4	-7	
Eger	.	⌊	13	-3	-3	9
Galyatető	.	⌊	4	-5	-6	
Gyöngyös	.	⌊	13	-2	-4	
Kékestető	.	⌊	5	-4	-6	13
Kompolt	.	⌊	12	-0	-5	12
Lőrinci						
Poroszló	.		13	1	-2	
Jászapáti						
Jászberény	.	⌊	12	-2	-3	
Karcag	.	⌊	14	1	-1	
Szolnok	.	⌊	14	-1	-4	11
Tiszaroff	—		—	—	—	
Túrkeve	.	⌊	13	0	-4	9
Kistelek	.	=	14	-2	-3	
Makó						
Szeged	.	⌊	12	-2	-4	7
Szentes	.		13	-1	-2	
Borsodnádasd	.	⌊	12	-2	-6	
Füged	.		11	0	-2	
Hidasnémeti	1	=	11	-1	-1	
Jósvafő	.	⌊	9	-1	-2	7
Lillafüred	.	⌊	10	-2	-3	
Miskolc	.	=	12	0	-1	10
Putnok						
Sárospatak	.		9	0	-2	6
Szendrőlád	.	⌊	7	-2	-3	
Tokaj	.		12	1	0	
Kisvárda	.	=	11	0	-0	7
Mátészalka	.	⌊	13	2	1	
Nyíregyháza	.		11	1	-1	7
Nyírlugos						
Pátyod	.		12	0	-1	
Tiszabecs	—		—	—	—	
Vásárosnamény	—		—	—	—	
Záhony	.	⌊	15	1	-1	
Berettyóújfalu	.	⌊	13	0	-3	
Debrecen	.	⌊	12	2	-0	—
Hajdúdorog	.	⌊	12	2	1	
Hortobágy	—		—	—	—	
Körösszakál	.	⌊	14	-1	-2	
Polgár	.	⌊	12	1	-1	
Békéscsaba	.	⌊	13	-1	-3	8
Mezőhegyes	.	⌊	12	0	-3	—
Orosháza	.	⌊	13	0	-2	
Szarvas	.	⌊	13	-0	-3	9
Szeghalom	—		—	—	—	

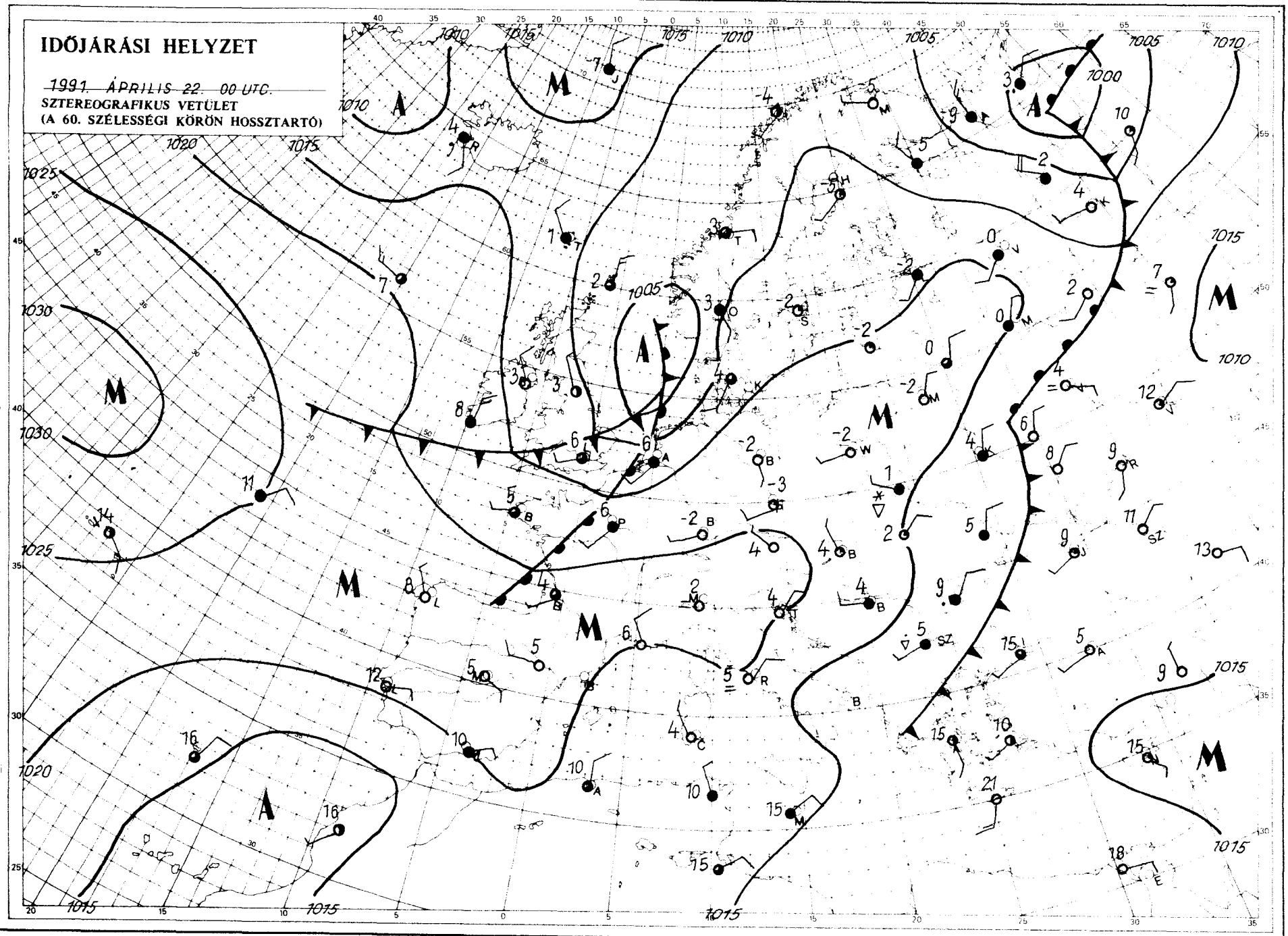

KIADJA: ORSZÁGOS METEOROLÓGIAI SZOLGÁLAT
Kiadásért felel: Barát József, az Országos Meteorológiai Szolgálat elnöke – Készült: az Országos Meteorológiai Szolgálat Nyomdájában, Budapest – Felelős vezető: Máthé Gyuláné – Munkaszám: 91.137.– Szerkesztésért felel: Kapovits Albert, a Központi Előrejelző Intézet igazgatója
Készíti: a KEI Rövidtávú Előrejelző Osztálya – Szakmai felelős: Németh Lajos osztályvezető – Megjelenik naponként
Megrendelhető: 1024 Budapest, II., Kitaibel Pál utca 1. – Pénzügyi Osztály – Telefon: 353-500
Jelmagyarázat a havi mellékletben

IDŐJÁRÁSI NAPIJELENTÉS

ЕЖЕДНЕВНЫЙ МЕТЕОРОЛОГИЧЕСКИЙ БЮЛЛЕТЕНЬ • DAILY WEATHER REPORT
BULLETIN QUOTIDIEN DE TEMPS • TÄGLICHER WETTERBERICHT

104. évfolyam 113. szám + Budapest + 1991. április 23. kedd

Az időjárási helyzet és a várható időjárás:

Nyugat- és Kelet-Európa felett egy-egy magas nyomású zóna található. A kettő közötti átmeneti sávban egy gyengülő időjárási front volt ma reggel 6 órakor. Várható, hogy ennek a frontnak a felhőzete összeolvad a Balkán-félsziget feletti kiterjedt felhőzónával. Ennek következtében a Kárpát-medencében is felhős, ismét csapadékos időszak várható.

Magyarországon hétfőn túlnyomóan napos idő volt, általában 7, 12 órán át sütött a Nap. A legmagasabb hőmérséklet 10, 15 fok között alakult. A keddre virradó éjszakán kevés volt a felhő, erősen lehűlt a levegő. A hőmérsékleti mélypont -5, +4 fok között alakult. Kedd délelőtt eleinte még kevés volt a felhő, később többfelé megnövekedett a gomolyfelhőzet. A Mátrából futó hózáport is jelentettek. 11 órakor 7, 12 fok közötti hőmérsékletet mértek.

Ma 12 órakor Budapesten a hőmérséklet 11 fok, a tengerszintre átszámított légnyomás 1018 hPa, gyengén süllyed.

Várható időjárás szerda estig:

Eleinte csak időnként növekszik meg a felhőzet, néhány helyen fordul elő eső, záporeső. Később egyre nagyobb területen borult idő, sokfelé eső várható.
Az északkeleti, keleti szél mérsékelt, gyakran élénk lesz, a Dunántúlon erős széllökések is lehetnek.
A legalacsonyabb éjszakai hőmérséklet -1, +4,
a legmagasabb nappali hőmérséklet szerdán 6, 11 fok között várható.

H. Bóna Márta s. k.

A hőmérséklet napi középértéke és eltérése a sokévi átlagtól (Budapest belterületén):

1991. április 22.	7,3° C	-4,9° C

1871 óta ezen a napon Budapesten előfordult

legmagasabb hőmérséklet:	28,6° C (1876)
legalacsonyabb hőmérséklet:	-1,1° C (1877)

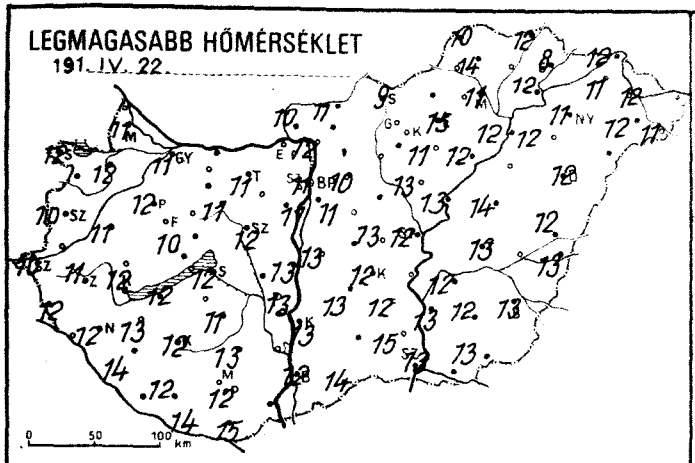
LEGMAGASABB HŐMÉRSÉKLET
191. IV. 22.

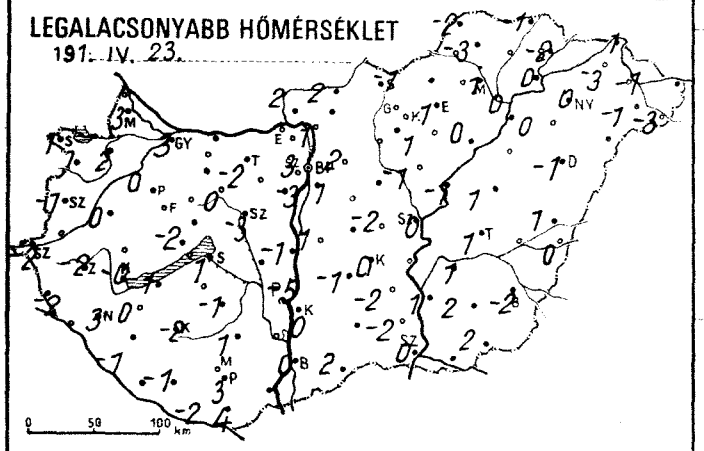
LEGALACSONYABB HŐMÉRSÉKLET
191. IV. 23.

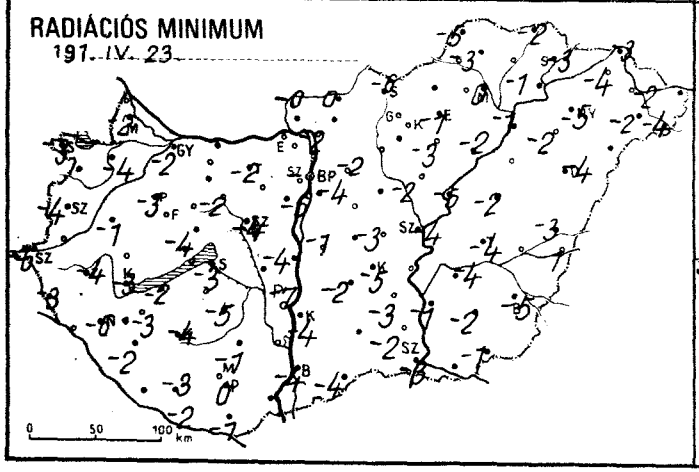
RADIÁCIÓS MINIMUM
191. IV. 23.

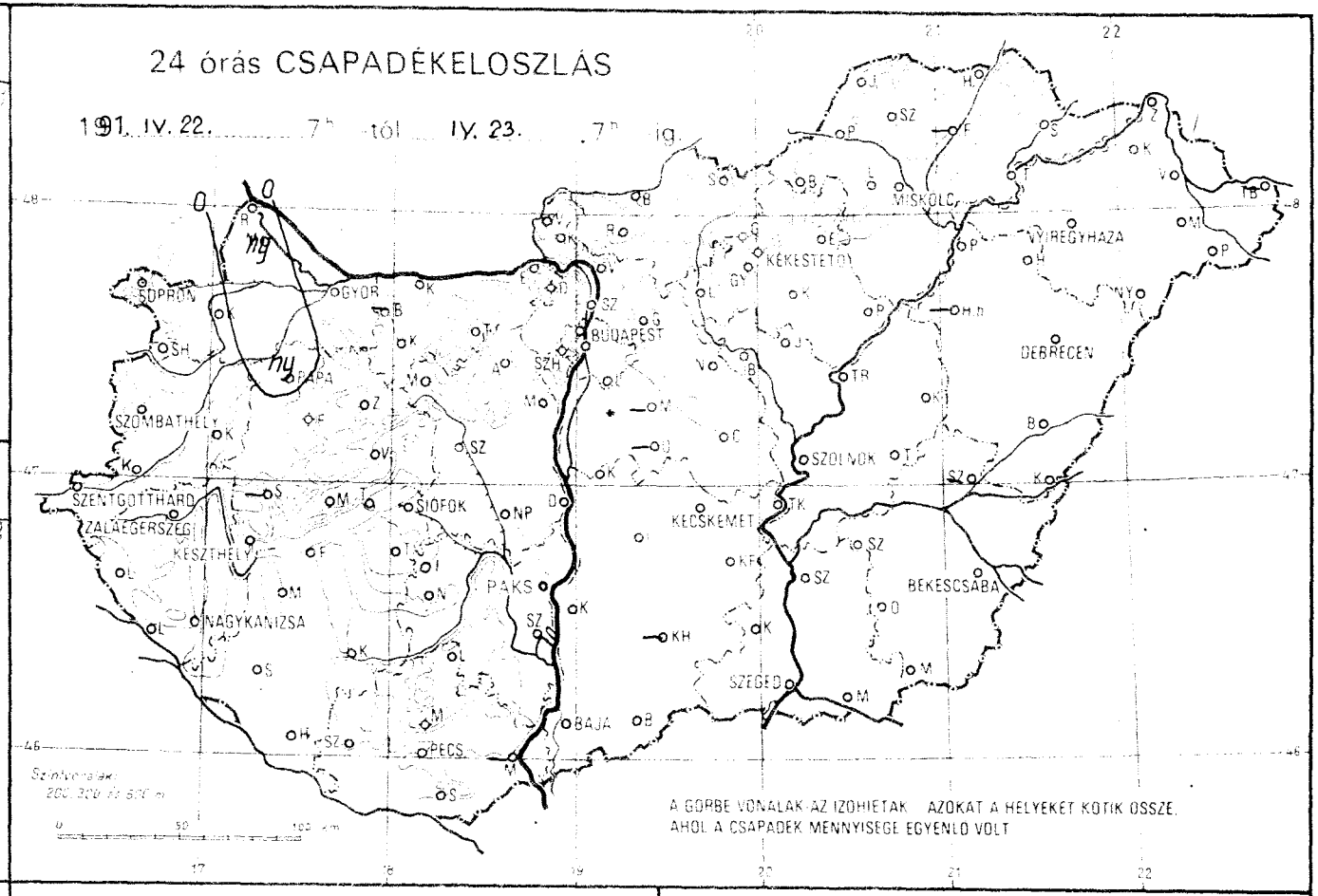
24 órás CSAPADÉKELOSZLÁS
191. IV. 22. 7h tól IV. 23. 7h ig.
SOPRON
GYŐR
BUDAPEST
MISKOLC
NYÍREGYHÁZA
KÉKESTETŐ
DEBRECEN
SZOMBATHELY
SZENTGOTTHÁRD
ZALAEGERSZEG
KESZTHELY
SIÓFOK
PAKS
NAGYKANIZSA
KECSKEMÉT
SZOLNOK
BÉKÉSCSABA
SZEGED
BAJA
PÉCS
A GÖRBE VONALAK AZ IZOHIETAK AZOKAT A HELYEKET KÖTIK ÖSSZE,
AHOL A CSAPADÉK MENNYISÉGE EGYENLŐ VOLT

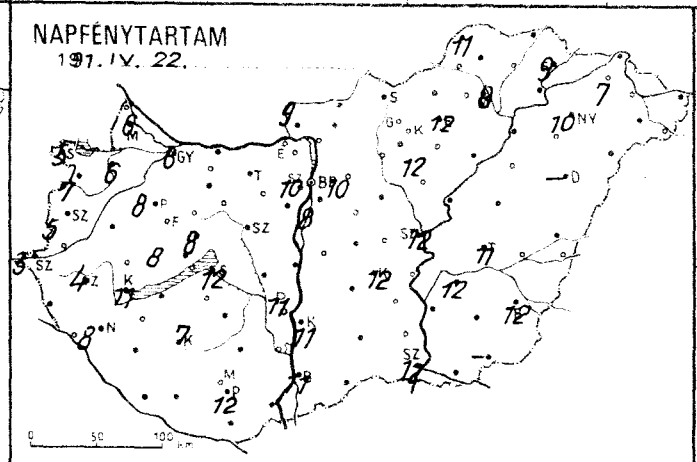
NAPFÉNYTARTAM
191. IV. 22.

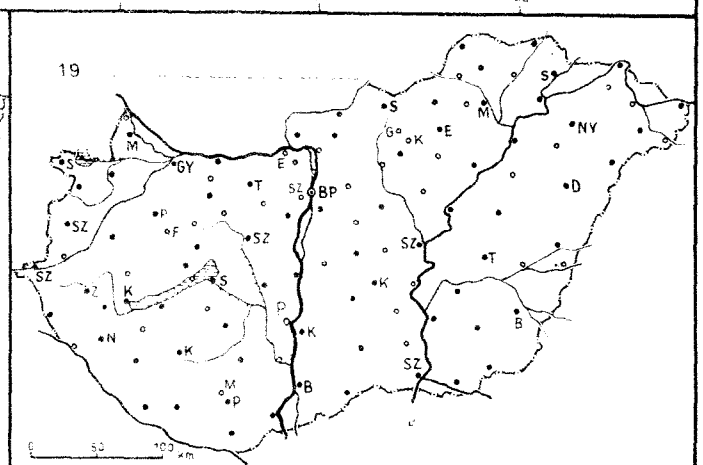

1991.IV.23 07 h-ig az utolsó 24 óra adatai						Előző nap napos órái
állomás	csapadék (mm)		max. hőmérséklet	min. hőmérséklet	rad. min.	
Győr	.		11	3	-2	6
Kapuvár	.		12	2	-4	6
Mosonmagyaróvár	ny		11	3	-2	6
Rajka						
Sopron	.		12	1	-3	5
Sopronhorpács	.		11	-1	-3	7
Káld	.		11	-0	-1	
Körmend						
Szentgotthárd	.		10	-2	-6	3
Szombathely	.		10	-1	-4	5
Lenti	.		12	-2	-3	
Letenye						
Nagykanizsa	.		12	-3	-6	8
Zalaegerszeg	.		11	-2	-4	4
Farkasgyepű	.		14	2	-0	
Keszthely	.		12	0	-3	11
Mencshely	.		10	0	-1	8
Pápa	ny		12	0	-3	8
Sümeg	—		—	—	—	
Tihany						
Veszprém	.		10	-2	-4	8
Zirc	.		8	-2	-3	
Fonyód	.		12	1	-2	
Homokszt. györgy	.		12	-1	-3	
Kaposvár	.		12	-2	-4	7
Marcali	.		13	0	-3	
Siófok	.		12	1	-3	12
Somogyszob	.		14	-1	-2	
Tab						
Bábolna	—		—	—	—	
Esztergom	—		—	—	—	
Kisbér						
Komárom	.		12	3	1	
Tatabánya	.		11	-2	-2	
Alcsútdoboz						
Dunaújváros	.		13	-1	-4	
Martonvásár	.		11	-1	-5	
Mór	.		11	0	-2	
Sárbogárd						
Székesfehérvár	.		12	-3	-4	
Iregszemcse	.		11	-1	-5	8
Lengyel	.		13	1	-1	
Paks	.		13	-5	-7	11
Szekszárd	.		13	2	-2	
Árpádtető	.		10	4	-0	
Mohács	—		—	—	—	
Pécs	.		12	3	0	12
Siklós	.		15	4	-1	
Szigetvár	.		14	-2	-2	
Budaörs	.		11	-3	-6	
Bp. Lőrinc	.		11	1	-4	8
Bp. Met. Int.	.		11	3	—	10
Bp. Szab. hegy	.		8	1	0	
Cegléd	.		13	-2	-3	
Dobogókő	.		7	-2	-4	
Gödöllő	.		10	2	-2	10
Királyrét						
Monor	—		—	—	—	
Nagykáta	.		13	0	-0	
Szentendre						

1991.IV.23 07 h-ig az utolsó 24 óra adatai						Előző nap napos órái
állomás	csapadék (mm)		max. hőmérséklet	min. hőmérséklet	rad. min.	
Vác	.		12	1	-2	
Vámosmikola	.		10	2	-0	9
Baja	.		12	0	-4	11
Bácsalmás	.		14	2	-4	
Izsák	.		13	-1	-2	
Kalocsa	.		13	-0	-4	11
Kecskemét	.		12	-0	-5	12
Kiskunfélegyháza	.		12	-2	-3	
Kiskunhalas						
Kunszentmiklós	.		13	1	-1	
Tiszakécske	.		14	-2	-2	
Balassagyarmat	.		11	2	0	
Romhány						
Salgótarján	.		9	-1	-6	
Eger	.		15	1	-1	12
Galyatető	.		5	-1	-2	
Gyöngyös	.		13	-1	-4	
Kékestető	.		4	-2	-4	10
Kompolt	.		11	1	-3	12
Lőrinci						
Poroszló	.		12	0	-2	
Jászapáti						
Jászberény	.		13	-1	-2	
Karcag	.		14	1	-2	
Szolnok	.		12	-0	-4	12
Tiszaroff	.		13	-1	-5	
Túrkeve	.		13	1	-4	11
Kistelek	.		15	-2	-2	
Makó						
Szeged	.		13	-0	-3	12
Szentes	.		13	1	-1	
Borsodnádasd	.		11	-1	-4	
Füged	—		—	—	—	
Hidasnémeti	.		12	-1	-2	
Jósvafő	.		10	-2	-5	11
Lillafüred	.		10	-1	-2	
Miskolc	.		11	1	0	9
Putnok						
Sárospatak	.		8	-2	-3	9
Szendrőlád	.		14	-3	-3	
Tokaj	.		12	0	-1	
Kisvárda	.		11	-3	-4	7
Mátészalka	.		12	-1	-2	
Nyíregyháza	.		11	0	-5	10
Nyírlugos						
Pátyod	.		11	-3	-4	
Tiszabecs	—		—	—	—	
Vásárosnamény	.		12	-1	-2	
Záhony	.		12	-1	-3	
Berettyóújfalu	.		12	1	-3	
Debrecen	.		12	-1	-4	—
Hajdúdorog	.		12	-0	-2	
Hortobágy	—		—	—	—	
Körösszakál	.		13	-0	-1	
Polgár	.		12	0	-1	
Békéscsaba	.		13	-2	-5	13
Mezőhegyes	.		13	2	-1	—
Orosháza	.		12	2	-2	
Szarvas	.		12	-1	-4	12
Szeghalom	—		—	—	—	

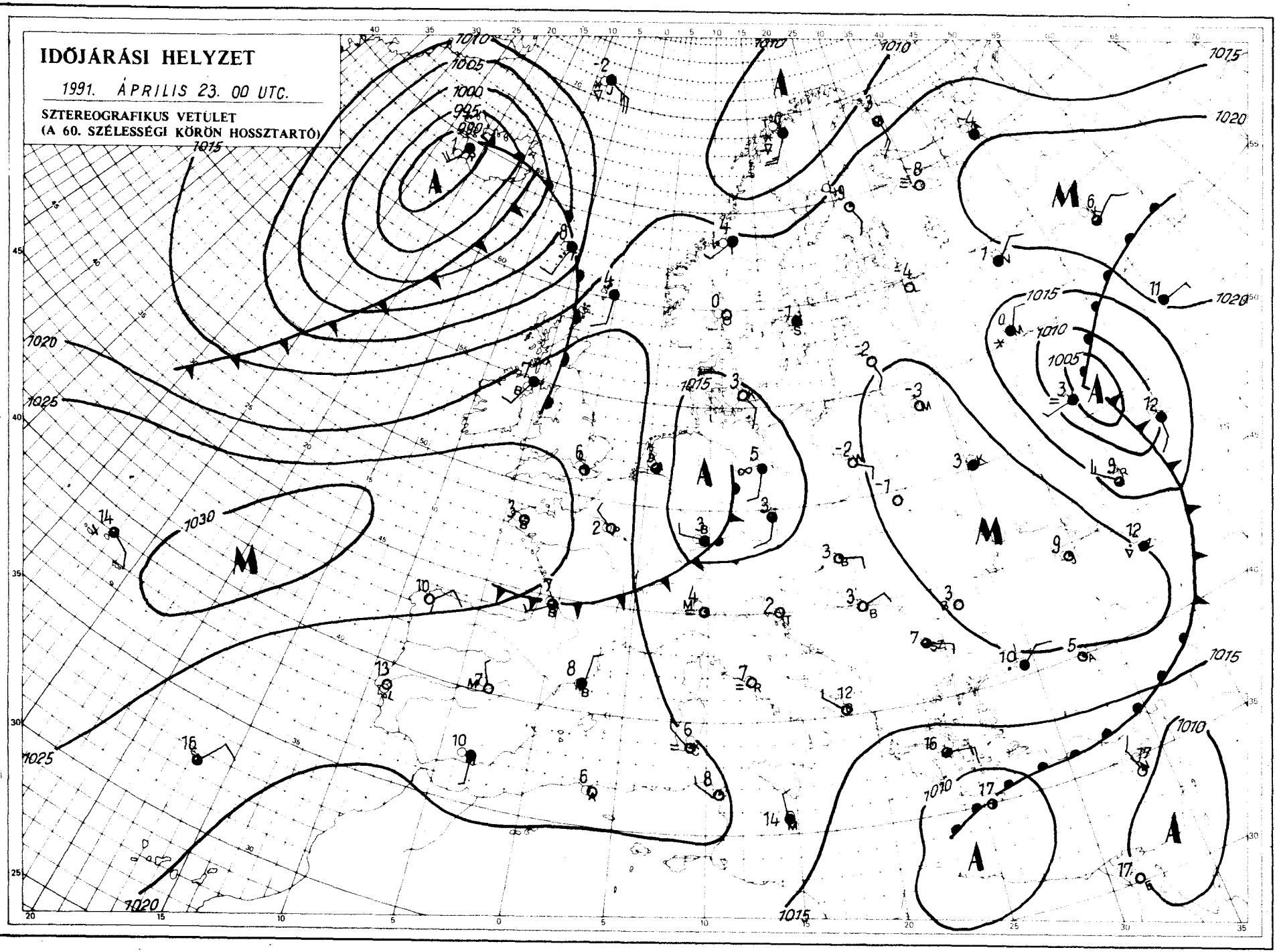

KIADJA: ORSZÁGOS METEOROLÓGIAI SZOLGÁLAT
Kiadásért felel: Barát József, az Országos Meteorológiai Szolgálat elnöke – Készült: az Országos Meteorológiai Szolgálat Nyomdájában, Budapest – Felelős vezető: Máthé Gyuláné – Munkaszám: 81. 138. – Szerkesztésért felel: Kapovits Albert, a Központi Előrejelző Intézet igazgatója

Készíti: a KEI Rövidtávú Előrejelző Osztálya – Szakmai felelős: Németh Lajos osztályvezető – Megjelenik naponként
Megrendelhető: 1024 Budapest, II., Kitaibel Pál utca 1. – Pénzügyi Osztály – Telefon: 353-500
Jelmagyarázat a havi mellékletben

IDŐJÁRÁSI NAPIJELENTÉS

ЕЖЕДНЕВНЫЙ МЕТЕОРОЛОГИЧЕСКИЙ БЮЛЛЕТЕНЬ • DAILY WEATHER REPORT
BULLETIN QUOTIDIEN DE TEMPS • TÄGLICHER WETTERBERICHT

104. évfolyam 114. szám + Budapest + 1991. április 24. szerda

Az időjárási helyzet és a várható időjárás:

Szárazföldünk legnagyobb részén az évszakhoz képest hideg az idő. A hőmérséklet csúcsértéke csaknem Európa-szerte átlagosan 4, 9 fokkal marad el az ilyenkor megszokottól. Északkelet-Európában több helyen havazik, és a délutáni órákban is csak kevéssel emelkedik fagypont fölé a hőmérséklet. A Skandináv-félsziget, Nyugat-, valamint Közép-Európa fölött anticiklon helyezkedik el. Ennek déli peremén viszonylag hideg léghullámok érkeznek a Kárpát-medence fölé. Ugyanakkor délkelet felől nedves, pár fokkal enyhébb levegő szivárog térségünk fölé. A két különböző tulajdonságú légtömeg keveredése kedvező feltételeket biztosít a csapadék kialakulásához, így eleinte borongós idő lesz, holnap azonban már hosszabb időszakokra csökken a felhőzet.

Kedden hazánkban a Tiszántúlon derült idő volt, 10, 11 órán át sütött a Nap. Másutt időnként megnövekedett a felhőzet, így csak 4, 9 órás napsütést jelentettek. A legmagasabb nappali hőmérséklet 11 és 16 fok között volt. Az éjszakai órákban főként északnyugaton és délkeleten esett helyenként az eső. A ma reggel 7 óráig lehullott csapadék mennyisége csapadéknyom és 3 mm között volt. A legalacsonyabb éjszakai hőmérséklet általában 1 és 6 fok között alakult. Ma délelőtt délkelet felől egyre több helyen erősen megnövekedett a felhőzet, főként délen esett néhol az eső. A hőmérséklet 11 órakor 8 és 13 fok között volt.

Ma 12 órakor Budapesten a hőmérséklet 11 fok, a tengerszintre átszámított légnyomás 1016 hPa, alig változik.

Várható időjárás csütörtök estig:

Eleinte erősen felhős, illetve borult idő lesz, többfelé várható ismétlődő eső.
Csütörtökön már csökken, felszakadozik a felhőzet és időnként a Nap is kisüt, csak elszórtan — főként délnyugaton, nyugaton — alakul ki kisebb eső, zápor.
Az északi, északkeleti szél főként a nappali órákban erősödik meg időnként.
A legalacsonyabb éjszakai hőmérséklet: 1 és 6,
a legmagasabb nappali hőmérséklet csütörtökön: 10 és 15 fok között várható.

Bartha Péterné s. k.

A hőmérséklet napi középértéke és eltérése a sokévi átlagtól (Budapest belterületén):

1991. április 23.	7,7° C	-4,7° C

1871 óta ezen a napon Budapesten előfordult

legmagasabb hőmérséklet:	29,0° C (1876)
legalacsonyabb hőmérséklet:	-1,3° C (1877)

LEGMAGASABB HŐMÉRSÉKLET

1991. IV. 23.

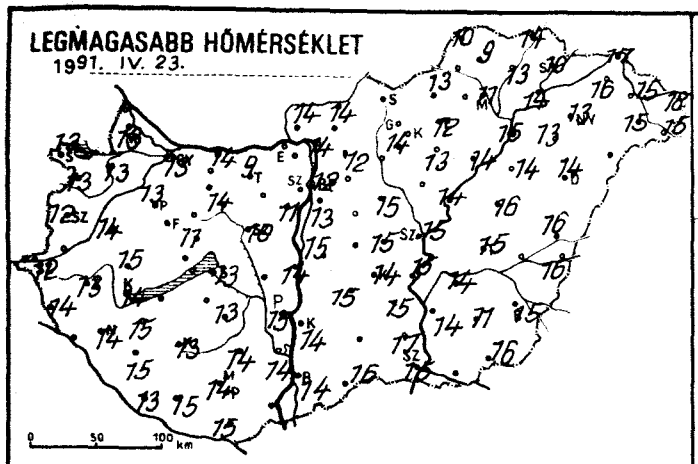

LEGALACSONYABB HŐMÉRSÉKLET

1991. IV. 24.

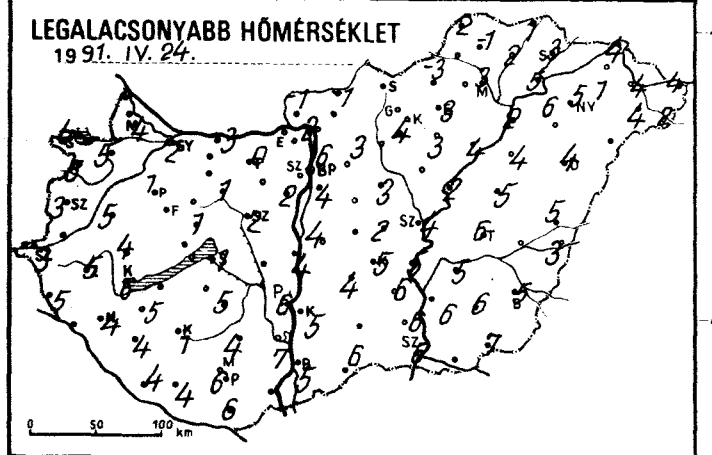

24 órás CSAPADÉKELOSZLÁS

1991. IV. 23. 7h -tól IV. 24. 7h -ig

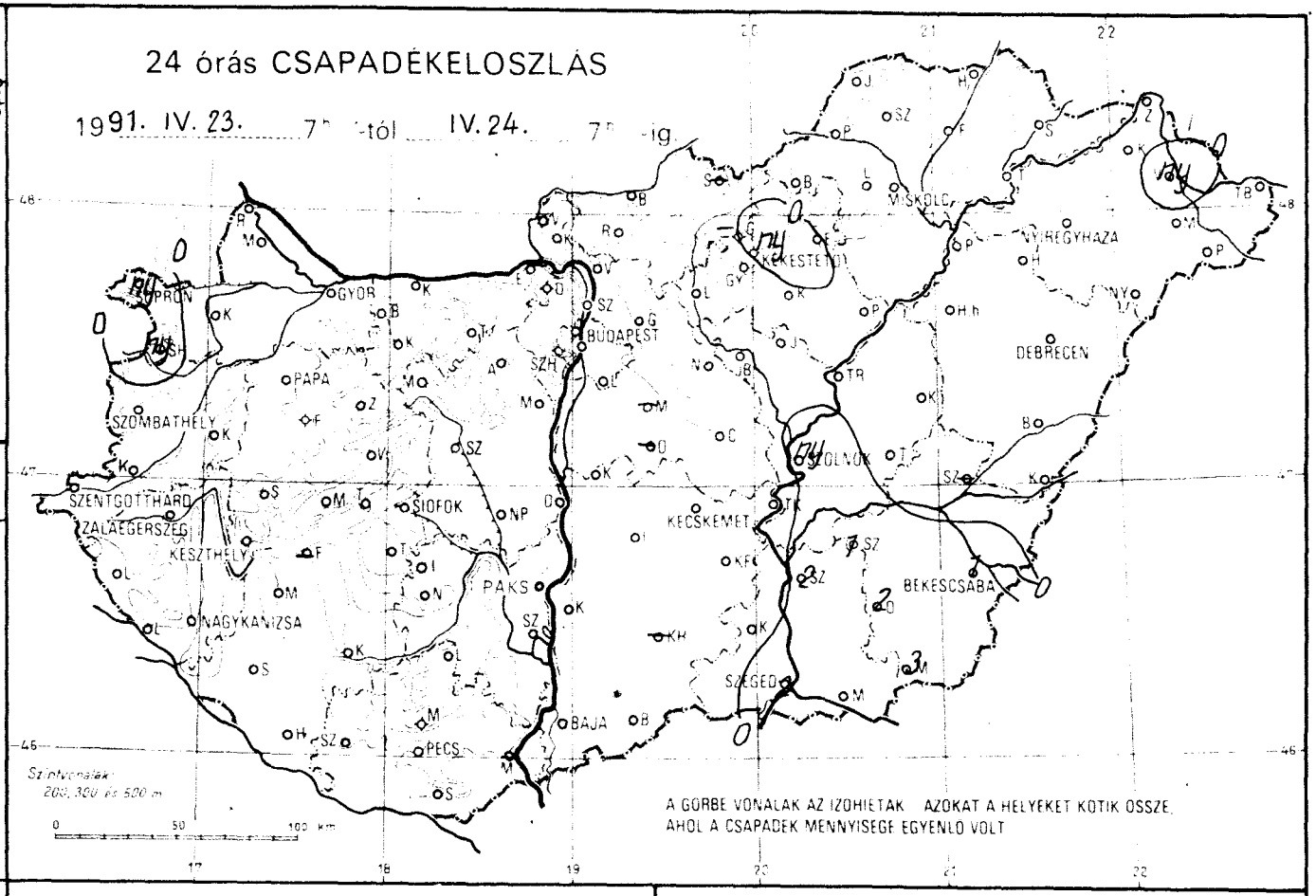

A GÖRBE VONALAK AZ IZOHIETÁK AZOKAT A HELYEKET KÖTIK ÖSSZE, AHOL A CSAPADÉK MENNYISÉGE EGYENLŐ VOLT

RADIÁCIÓS MINIMUM

1991. IV. 24.

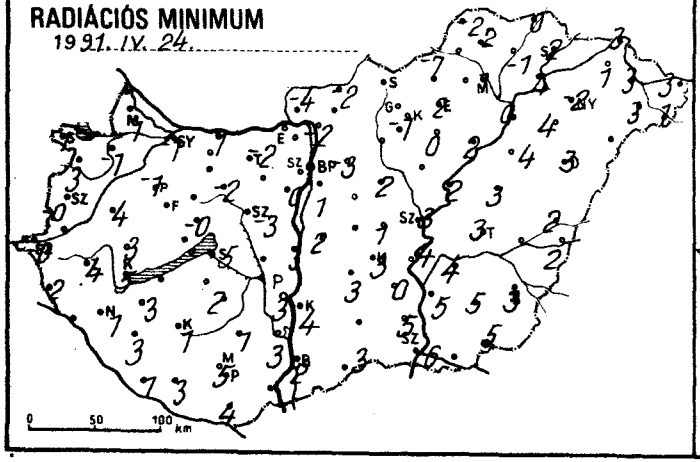

NAPFÉNYTARTAM

1991. IV. 23.

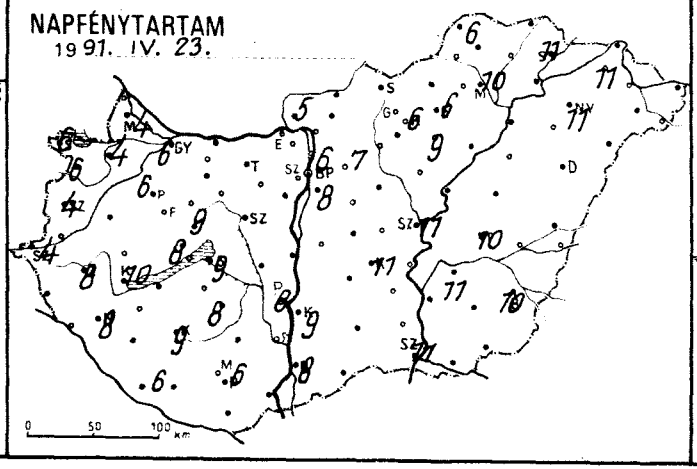

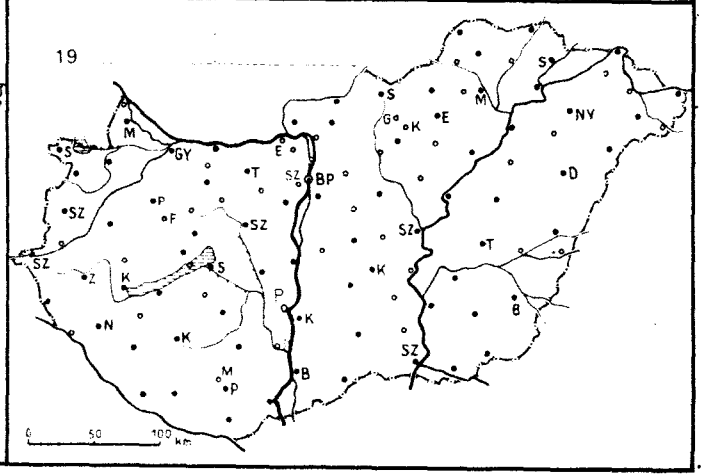

19 91.IV.24 07 h-ig az utolsó 24 óra adatai						Előző nap napos órái
állomás	csapadék (mm)		max. hőmérséklet	min. hőmérséklet	rad. min.	
Győr	.	⌓	13	2	-1	6
Kapuvár	.	=	13	5	-1	4
Mosonmagyaróvár	.	=	13	4	1	4
Rajka						
Sopron	ny	▽	13	4	1	6
Sopronhorpács	ny	⌴	13	5	3	6
Káld	.		14	5	4	
Körmend						
Szentgotthárd	.		12	3	-0	4
Szombathely	.	⌓	12	3	-0	4
Lenti	.		14	5	2	
Letenye						
Nagykanizsa	.		14	4	1	8
Zalaegerszeg	.		13	5	4	8
Farkasgyepű	.		15	3	1	
Keszthely	.	⌓	14	6	5	10
Mencshely	.	=	12	1	0	8
Pápa	.	⌓	13	1	-1	6
Sümeg	.		15	4	3	
Tihany						
Veszprém	.	⌴	11	1	-0	9
Zirc	.	⌓	12	3	-1	
Fonyód	—		—	—	—	
Homokszt. györgy	.	⌓	13	4	1	6
Kaposvár	.		13	1	1	9
Marcali	.		15	5	3	
Siófok	.		13	7	5	9
Somogyszob	.		15	4	3	
Tab						
Bábolna	.	=	14	2	1	
Esztergom	—		—	—	—	
Kisbér						
Komárom	.	⌓	14	3	1	
Tatabánya	.	⌓	9	0	-2	
Alcsútdoboz						
Dunaújváros	.		14	4	3	
Martonvásár	.	⌓	11	2	0	
Mór	.	⌓	14	1	-2	
Sárbogárd						
Székesfehérvár	.	⌴	10	2	-3	
Iregszemcse	.		13	5	2	8
Lengyel	.		14	4	1	
Paks	.		15	6	3	8
Szekszárd	.	=	14	7	3	
Árpádtető	.		11	5	3	
Mohács	—		—	—	—	
Pécs	.		14	6	5	6
Siklós	.	=	15	6	4	
Szigetvár	.	=	15	4	3	
Budaörs	.	⌓	14	0	-4	
Bp. Lőrinc	.	⌓	13	4	1	8
Bp. Met. Int.	.		12	6	—	6
Bp. Szab. hegy	.		10	3	-1	
Cegléd	.		15	2	1	
Dobogókő	.		9	-1	-2	
Gödöllő	.		12	3	-3	7
Királyrét						
Monor	—		—	—	—	
Nagykáta	.		15	3	2	
Szentendre						

19 91.IV.24 07 h-ig az utolsó 24 óra adatai						Előző nap napos órái
állomás	csapadék (mm)		max. hőmérséklet	min. hőmérséklet	rad. min.	
Vác	.	⌓	14	2	-2	
Vámosmikola	.	=	14	-1	-4	5
Baja	.		14	5	2	8
Bácsalmás	.	=	16	6	3	
Izsák	.		15	4	3	
Kalocsa	.		14	5	4	9
Kecskemét	.	⌓	14	5	3	11
Kiskunfélegyháza	.		15	6	0	
Kiskunhalas	—		—	—	—	
Kunszentmiklós	.	=	15	4	2	
Tiszakécske	.		15	5	4	
Balassagyarmat	.	⌓	14	-1	-2	
Romhány						
Salgótarján	—		—	—	—	
Eger	.		12	3	2	6
Galyatető	—		—	—	—	
Gyöngyös	.		14	4	-1	
Kékestető	ny	▽	4	-1	-2	6
Kompolt	.		13	3	0	9
Lőrinci						
Poroszló	.		14	4	2	
Jászapáti						
Jászberény	.	⌓	13	2	1	
Karcag	.	=	16	5	3	
Szolnok	ny	⌓	15	4	3	11
Tiszaroff	.	=	14	2	2	
Túrkeve	.	⌴	15	6	3	10
Kistelek	.	=	17	6	5	
Makó						
Szeged	2	⌓	15	6	6	11
Szentes	2		14	6	5	
Borsodnádasd	.	⌴	13	-3	-7	
Füged	.		13	2	-1	
Hidasnémeti	.	=	14	1	0	
Jósvafő	.	⌴	10	2	-2	6
Lillafüred	.	=	11	-2	-3	
Miskolc	.	=	11	3	1	10
Putnok						
Sárospatak	.		10	3	2	11
Szendrőlád	.	⌴	9	-1	-2	
Tokaj	.		14	5	4	
Kisvárda	.	=	16	1	1	11
Mátészalka	.	⌓	15	4	3	
Nyíregyháza	.		13	5	-2	11
Nyírlugos						
Pátyod	.		15	2	1	
Tiszabecs	.	⌓	18	4	3	
Vásárosnamény	ny	⌓	15	4	3	
Záhony	.	⌓	17	4	2	
Berettyóújfalu	.	⌓	16	5	2	
Debrecen	.		14	4	3	—
Hajdúdorog	.		13	6	4	
Hortobágy	.		14	4	4	
Körösszakál	.		16	3	2	
Polgár	.	⌓	15	2	0	
Békéscsaba	1	⌓	15	5	3	10
Mezőhegyes	3		16	7	5	—
Orosháza	2	=	11	6	5	
Szarvas	1	▽ ⌴	14	5	4	11
Szeghalom	—		—	—	—	

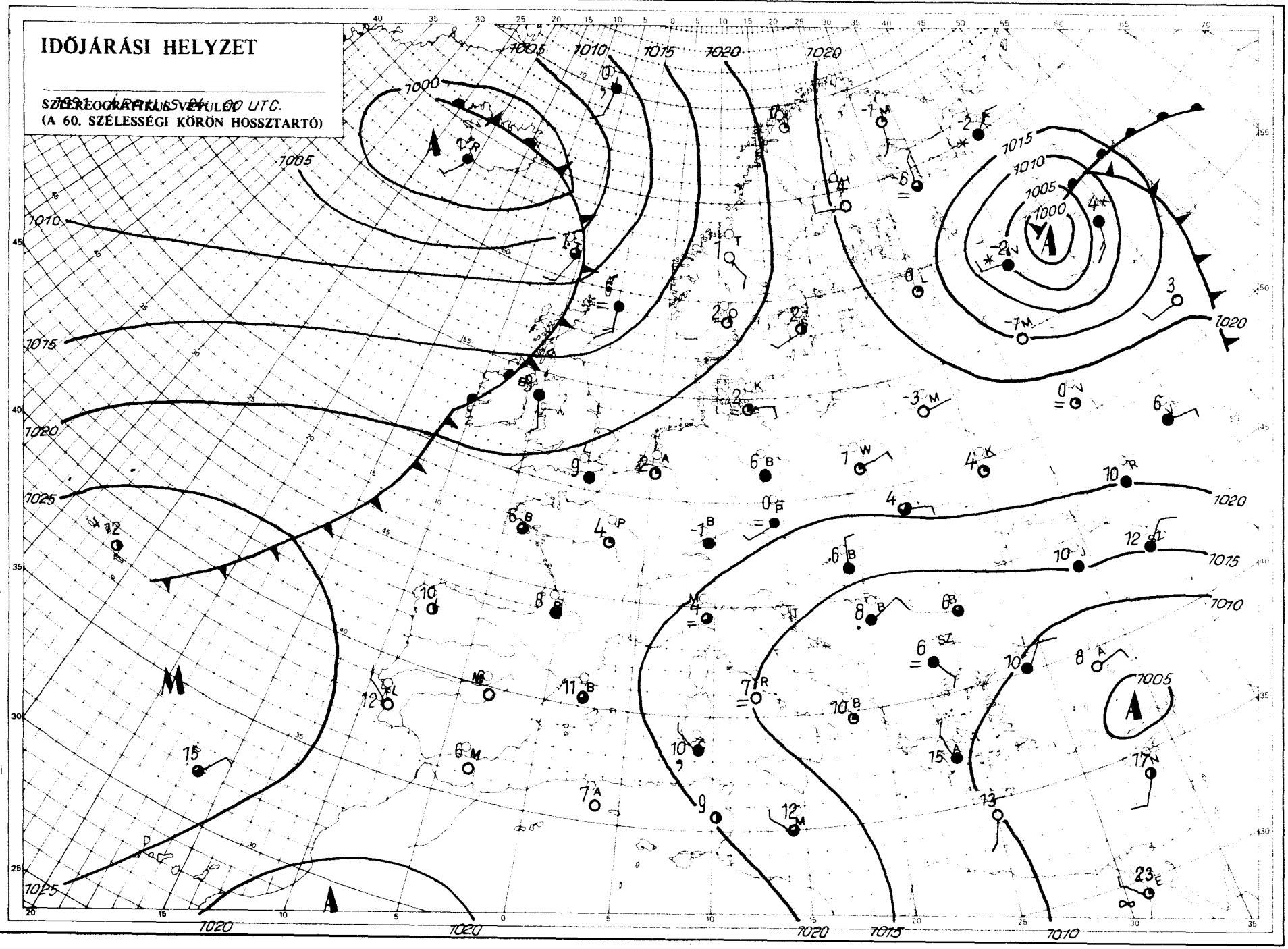

KIADJA: ORSZÁGOS METEOROLÓGIAI SZOLGÁLAT
Kiadásért felel: Baráth József, az Országos Meteorológiai Szolgálat elnöke — Készült: az Országos Meteorológiai Szolgálat Nyomdájában, Budapest — Felelős vezető: Máthé Gyuláné — Munkaszám: 91.13 — Szerkesztésért felel: Kapovits Albert, a Központi Előrejelző Intézet igazgatója

Készítő: a KEI Rövidtávú Előrejelző Osztálya — Szakmai felelős: Németh Lajos osztályvezető — Megjelenik naponként
Megrendelhető: 1024 Budapest, II., Kitaibel Pál utca 1. — Pénzügyi Osztály — Telefon: 353-500
Jelmagyarázat a havi mellékletben

IDŐJÁRÁSI NAPIJELENTÉS

ЕЖЕДНЕВНЫЙ МЕТЕОРОЛОГИЧЕСКИЙ БЮЛЛЕТЕНЬ • DAILY WEATHER REPORT
BULLETIN QUOTIDIEN DE TEMPS • TÄGLICHER WETTERBERICHT

104. évfolyam 115. szám + Budapest + 1991. április 25. csütörtök

Az időjárási helyzet és a várható időjárás:

Még mindig hűvös az idő Európában. Jóformán csak az Ibériai-félszigeten tartós a napsütés. Másutt gyakran felhős az ég, sokszor és sokfelé megered az eső, sőt a Kelet-Európai-síkság északi részén még havazások is vannak. A hőmérséklet csúcsértéke ott csupán fagypont körül alakul, de másutt is éppen csak meghaladja a 10 fokot. Egyedül messze délen mérnek 15, 20 fokot a kora délutáni órákban. A hűvös, nedves levegő azonban egyre északabbra húzódik vissza, ezért lassanként a Kárpát-medencében is barátságosabbra fordul az idő.

Szerdán hazánk déli tájain egész nap borult, esős idő volt, az északi vidékeken inkább csak a késő délutáni órákban eredt el az eső. A csütörtök reggel 7 óráig lehullott eső mennyisége ennek ellenére csapadéknyom és 6 mm között maradt. A hőmérséklet csúcsértéke általában 10 és 25 fok között volt, de a tartósabban napos északkeleti vidékeken 15, 20 fokot is mértek. Ma hajnalra 2, 7 fokig hűlt le a levegő. Délelőtt még borongós, sokfelé esős idő volt. A hőmérséklet 11 órára 5, 12 fokig emelkedett.

Ma 12 órakor Budapesten a hőmérséklet 9 fok, a tengerszintre átszámított légnyomás 1016 hPa, alig változott.

Várható időjárás péntek estig:

Ma (csütörtökön) még sokszor, de egyre kevesebb helyen várható eső.
Holnap (pénteken) jelentősen csökken a felhőzet, alapvetően napos időre lehet számítani.
A déli, délkeleti szél napközben időnként megélénkül.
A legalacsonyabb éjszakai hőmérséklet 2 és 7,
a legmagasabb nappali hőmérséklet pénteken 14 és 19 fok között alakul.

Bártfai Erzsébet s. k.

Távolabbi kilátások szombattól – keddig:

Változóan felhős lesz az ég, több-kevesebb napsütés minden nap várható. A hét végén főképp a nyugati és déli országrész területén valószínű eső, záporeső.
Legalacsonyabb hajnali hőmérséklet +3, +8 fok között,
legmagasabb nappali hőmérséklet 15, 20 fok között alakul.
Jelentős mennyiségű (legalább napi 5 mm) csapadék az ország területének 30 százalékán várható.

Középtávú Előrejelző Csoport

A hőmérséklet napi középértéke és eltérése a sokévi átlagtól (Budapest belterületén):

1991. április 24.	8,5°C	-4,2°C

1871 óta ezen a napon Budapesten előfordult

legmagasabb hőmérséklet:	29,1°C (1876)
legalacsonyabb hőmérséklet:	-1,8°C (1893)

LEGMAGASABB HŐMÉRSÉKLET

19 91. IV. 24.

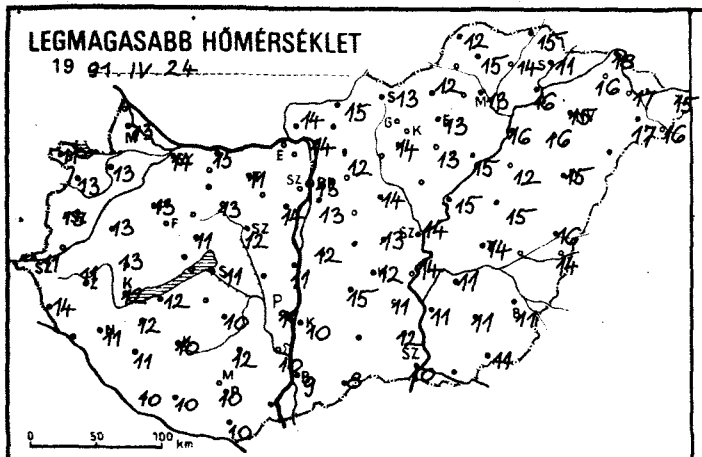

LEGALACSONYABB HŐMÉRSÉKLET

19 91. IV. 25.

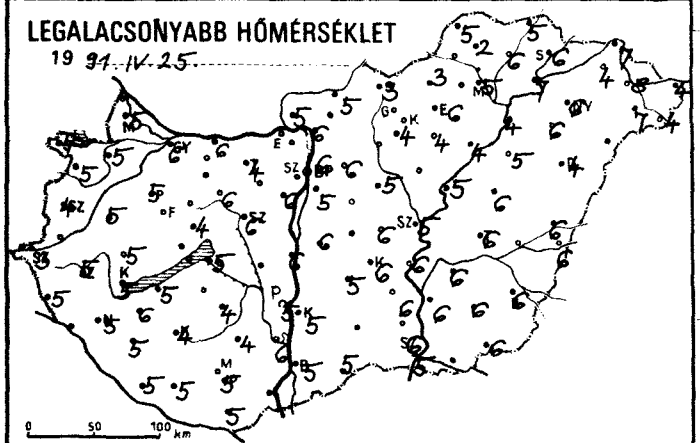

24 órás CSAPADÉKELOSZLÁS

19 91. IV. 24. 7h -tól IV. 25. 7h -ig

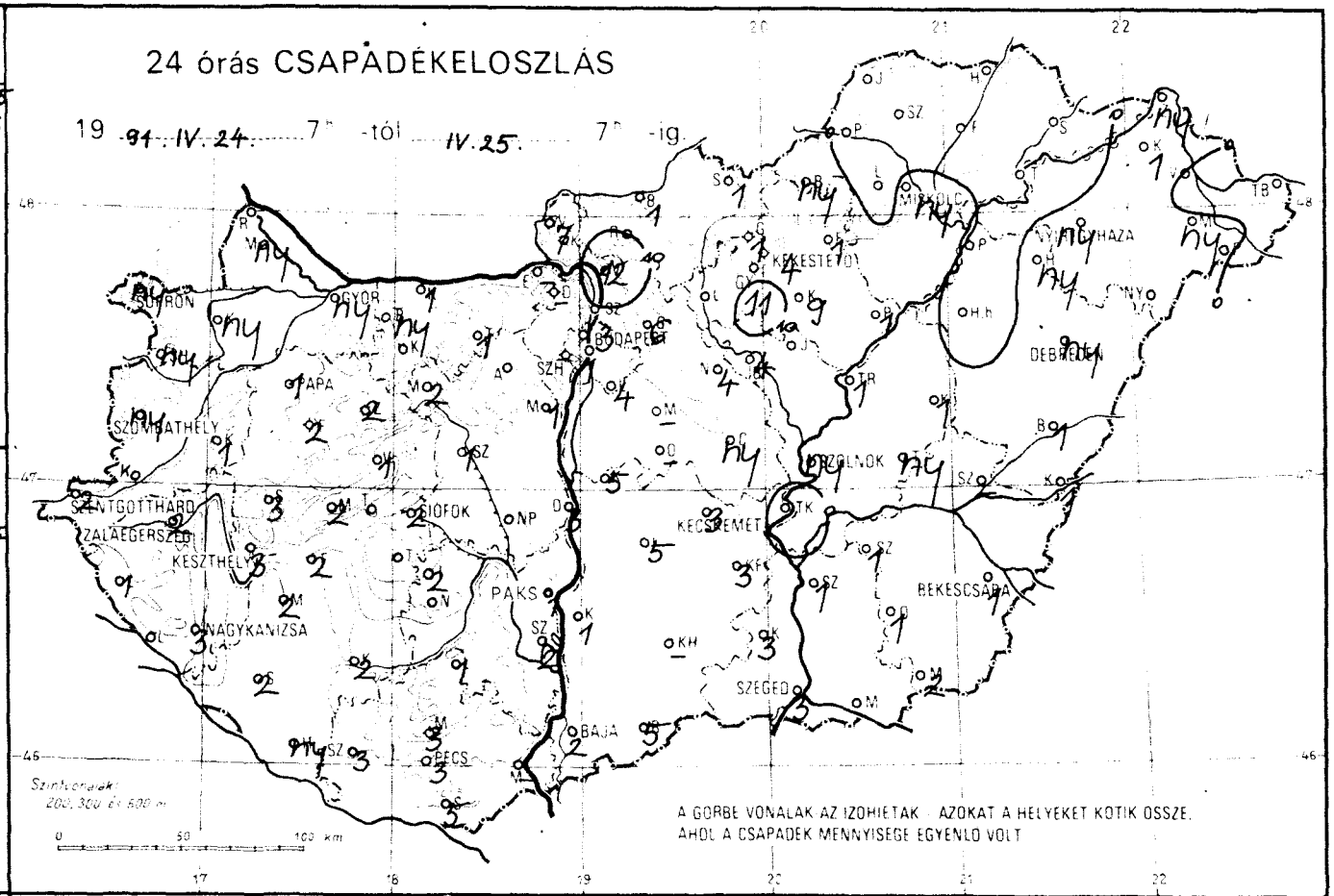

RADIÁCIÓS MINIMUM

19 91. IV. 25.

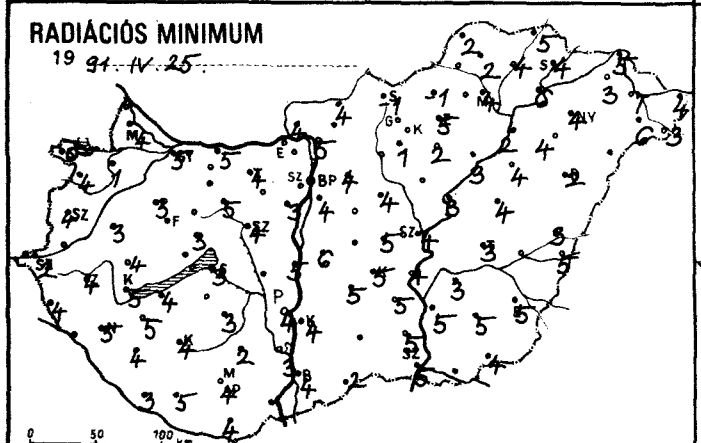

NAPFÉNYTARTAM

19 91. IV. 24.

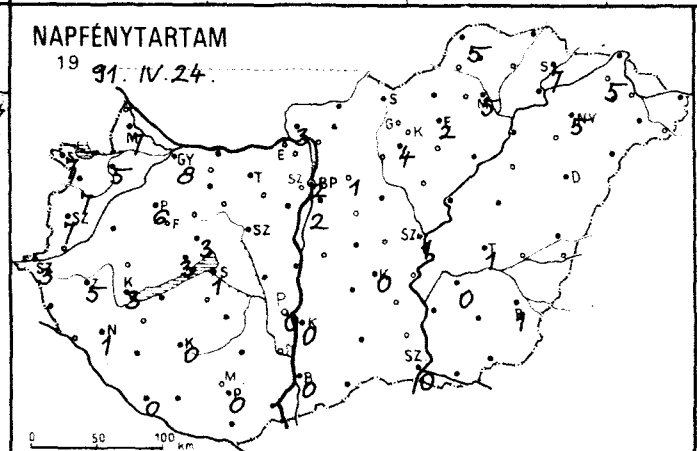

19

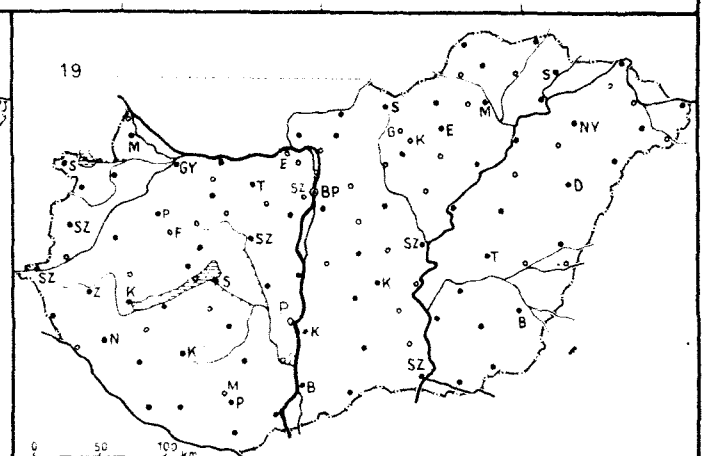

19 91.IV.25. 07 h-ig az utolsó 24 óra adatai						Előző nap napos órái
állomás	csapadék (mm)		max. hőmérséklet	min. hőmérséklet	rad. min.	
Győr	ny	∩	14	6	5	8
Kapuvár	ny	∀ =	13	5	1	5
Mosonmagyaróvár	ny		13	5	4	7
Rajka						
Sopron	ny	∀	11	4	0	7
Sopronhorpács	ny	∀	13	5	4	7
Káld	1	=	13	5	3	
Körmend						
Szentgotthárd	2	∀ =	11	3	2	3
Szombathely	ny	∀	13	4	4	7
Lenti	1	=	14	5	4	
Letenye						
Nagykanizsa	3	∀ =	11	5	5	1
Zalaegerszeg	2	∀ =	11	5	4	5
Farkasgyepű	2		14	3	1	
Keszthely	3		12	5	5	3
Mencshely	2	=	11	4	3	3
Pápa	1	∩	13	5	3	6
Sümeg	3	=	13	5	4	
Tihany						
Veszprém	1	∀ =	11	4	3	3
Zirc	2	=	11	4	3	
Fonyód	2		12	5	4	
Homokszt. györgy	ny		10	5	3	0
Kaposvár	2	=	10	4	4	0
Marcali	2	∩	12	6	5	
Siófok	2	∀ =	11	5	3	1
Somogyszob	2		11	5	4	
Tab						
Bábolna	ny		14	4	2	
Esztergom	–		–	–	–	
Kisbér						
Komárom	1	=	15	6	5	
Tatabánya	1	) ∩	11	4	4	
Alcsútdoboz						
Dunaújváros	3		11	6	5	
Martonvásár	1	=	14	6	3	
Mór	2	=	13	6	5	
Sárbogárd						
Székesfehérvár	1	=	12	6	4	
Iregszemcse	2	=	10	4	3	0
Lengyel	1	=	12	4	2	
Paks	1	=	11	5	4	0
Szekszárd	2	=	10	6	3	
Árpádtető	3	=	7	4	3	
Mohács	–		–	–	–	
Pécs	3	=	10	5	4	0
Siklós	5	=	10	5	4	
Szigetvár	3	=	10	5	5	
Budaörs	1	∩	13	6	4	
Bp. Lőrinc	4	∀ =	13	5	4	2
Bp. Met. Int.	3	=	13	6	–	2
Bp. Szab. hegy	–		–	–	–	
Cegléd	ny		13	6	5	
Dobogókő	–		–	–	–	
Gödöllő	6	=	12	6	4	1
Királyrét						
Monor	–		–	–	–	
Nagykáta	4		14	5	4	
Szentendre						

19 91.IV.25. 07 h-ig az utolsó 24 óra adatai						Előző nap napos órái
állomás	csapadék (mm)		max. hőmérséklet	min. hőmérséklet	rad. min.	
Vác	12	∩	14	6	5	
Vámosmikola	7	=	14	5	4	3
Baja	2	=	9	5	4	0
Bácsalmás	5	=	8	5	2	
Izsák	5	=	15	5	5	
Kalocsa	1		10	5	4	0
Kecskemét	3	∩	12	6	5	0
Kiskunfélegyháza	3		11	6	5	
Kiskunhalas	–		–	–	–	
Kunszentmiklós	5	∀ =	12	6	6	
Tiszakécske	.	=	14	6	4	
Balassagyarmat	1	∀ =	15	5	4	
Romhány						
Salgótarján	1	=	13	3	-1	
Eger	1	=	13	6	5	2
Galyatető	1	∀ ≡	8	0	0	
Gyöngyös	11	∀ =	14	4	1	
Kékestető	4	⌐ * =	4	0	-2	4
Kompolt	9		13	4	2	2
Lőrinci						
Poroszló	1	∩	15	4	3	
Jászapáti						
Jászberény	4	=	14	5	3	
Karcag	1	∩	15	6	4	
Szolnok	ny	∀ =	14	5	4	1
Tiszaroff	1	=	15	5	3	
Túrkeve	ny		14	6	3	1
Kistelek	3	∀ =	12	6	5	
Makó						
Szeged	3		10	5	5	0
Szentes	1		11	6	5	
Borsodnádasd	ny	∀ ∩	12	3	-1	
Füged	.		14	6	4	
Hidasnémeti	.	=	15	5	5	
Jósvafő	.	∩	12	5	2	5
Lillafüred	.	=	11	2	1	
Miskolc	ny	∀ =	13	5	4	5
Putnok						
Sárospatak	.		11	6	4	7
Szendrőlád	.	∩	15	2	2	
Tokaj	.		16	7	6	
Kisvárda	1	=	16	4	3	5
Mátészalka	ny	) ∩	17	7	6	
Nyíregyháza	ny	∀	15	6	4	5
Nyírlugos						
Pátyod	.		16	4	3	
Tiszabecs	.	∩	15	4	4	
Vásárosnamény	.	∩	17	8	7	
Záhony	ny		18	7	5	
Berettyóújfalu	1	=	16	6	3	
Debrecen	ny	∀ ∩	15	4	2	–
Hajdúdorog	ny	) =	16	6	4	
Hortobágy	.		12	5	4	
Körösszakál	1		14	6	5	
Polgár	.	∩	16	4	2	
Békéscsaba	1	∀ =	11	6	5	1
Mezőhegyes	2		11	6	4	–
Orosháza	1	=	11	6	5	
Szarvas	1		11	6	3	0
Szeghalom	–		–	–	–	

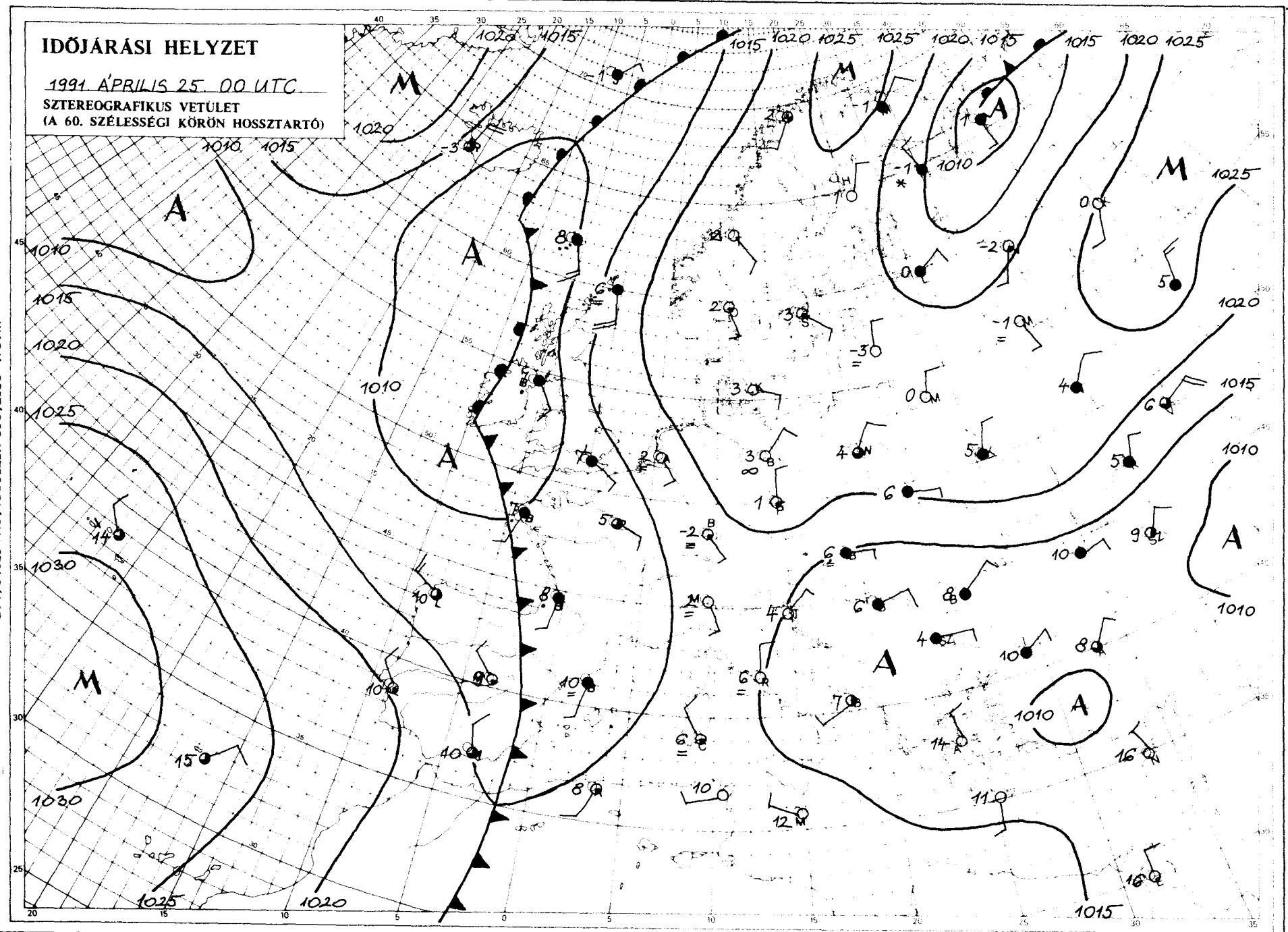

KIADJA: ORSZÁGOS METEOROLÓGIAI SZOLGÁLAT
Kiadásért felel: Baráth József, az Országos Meteorológiai Szolgálat elnöke – Készült: az Országos Meteorológiai Szolgálat Nyomdájában, Budapest – Felelős vezető: Máthé Gyuláné – Munkaszám: 91/140. – Szerkesztésért felel: Kapovits Albert, a Központi Előrejelző Intézet igazgatója

Készíti: a KEI Rövidtávú Előrejelző Osztálya – Szakmai felelős: Németh Lajos osztályvezető – Megjelenik naponként
Megrendelhető: 1024 Budapest, II., Kitaibel Pál utca 1. – Pénzügyi Osztály – Telefon: 353-500
Jelmagyarázat a havi mellékletben

IDŐJÁRÁSI NAPIJELENTÉS

ЕЖЕДНЕВНЫЙ МЕТЕОРОЛОГИЧЕСКИЙ БЮЛЛЕТЕНЬ • DAILY WEATHER REPORT
BULLETIN QUOTIDIEN DE TEMPS • TÄGLICHER WETTERBERICHT

104. évfolyam 116. szám + Budapest + 1991. április 26. péntek

Az időjárási helyzet és a várható időjárás:

Kontinensünk nagyobb részén továbbra is az átlagosnál jóval hűvösebb az időjárás. Ugyanakkor az óceáni partvidék mentén napról-napra melegszik kissé az idő, a hőmérséklet csúcsértéke már megközelíti az április végi átlagosat. A Földközi-tenger nyugati medencéje fölött egyre markánsabbá váló légörvény jött létre. Az a légörvény várhatóan egyre melegebb, de egyúttal egyre nagyobb nedvességtartalmú levegőt szállít Közép-Európába, így nálunk a hét végén átlagos hőmérsékletű, változékony időre lehet számítani.

Magyarországon csütörtökön gyakorta volt erősen felhős az ég. Az ország nagy részén esett kisebb-nagyobb mennyiségű eső, a Duna-Tisza-közén és az Északi-középhegységben, valamint a főváros környékén zivatarok alakultak ki, néhol jég is hullott. A hőmérséklet csúcsértéke általában 10, 15 fok között alakult. Péntek reggelre sokfelé képződött köd, a hőmérséklet -1, +7 fok közé csökkent. Délelőtt részben napos, néhol még ködös, többfelé erősen gomolyfelhős idő volt, egy-két helyen zápor is kialakult. A hőmérséklet 11 órára általában 9, 12 fok közé emelkedett.

Ma 12 órakor Budapesten a hőmérséklet 10 fok, a tengerszintre átszámított légnyomás 1018 hPa, alig változik.

Várható időjárás szombat estig:

A több-kevesebb napsütés mellett pénteken csak helyi zápor, zivatar valószínű, majd szombaton délutántól dél felől lassanként országszerte erősen megnövekszik a felhőzet és egyre többfelé ered el az eső, záporeső, néhol zivatar is várható.
A déli, délkeleti szél egyre élénkebb, szombaton napközben időnként már erős lesz.
A legalacsonyabb éjszakai hőmérséklet 2, 7 fok,
a legmagasabb nappali hőmérséklet szombaton 15, 20 fok között alakul.

Török Dénes s. k.

A hőmérséklet napi középértéke és eltérése a sokévi átlagtól (Budapest belterületén):

1991. április 25.	8,1°C	-4,8°C

1871 óta ezen a napon Budapesten előfordult

legmagasabb hőmérséklet:	27,2°C (1962)
legalacsonyabb hőmérséklet:	0,3°C (1896)

LEGMAGASABB HŐMÉRSÉKLET

1991. IV. 25.

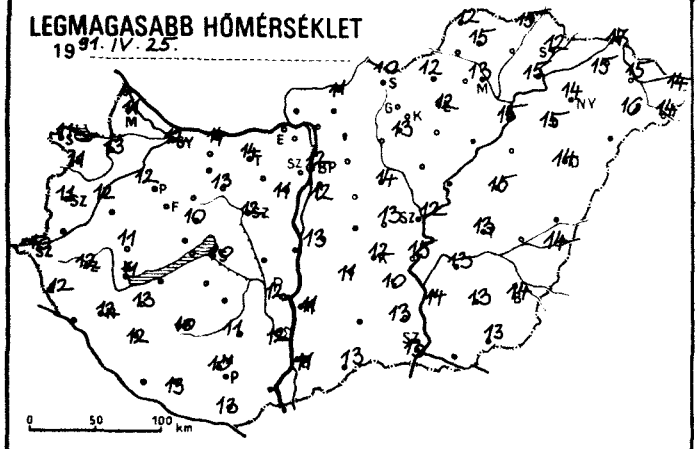

LEGALACSONYABB HŐMÉRSÉKLET

1991. IV. 26.

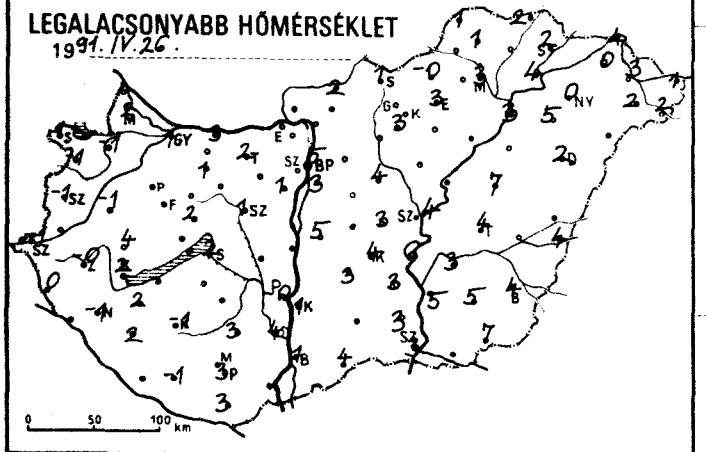

24 órás CSAPADÉKELOSZLÁS

1991. IV. 25. 7h -tól IV. 26. 7h -ig

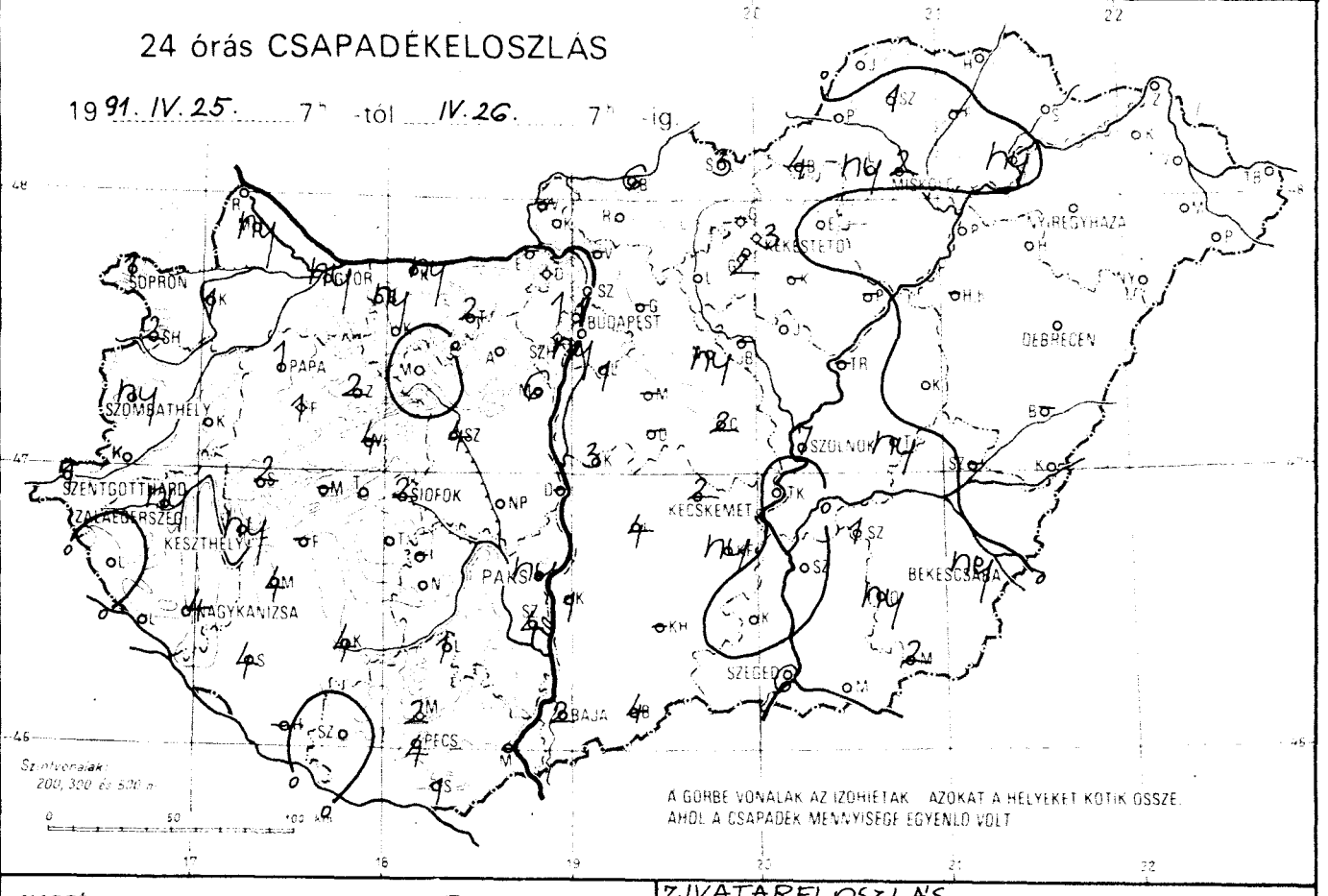
SOPRON
SZOMBATHELY
SZENTGOTTHÁRD
ZALAEGERSZEG
KESZTHELY
SIÓFOK
NAGYKANIZSA
PÉCS
BAJA
PAKS
BUDAPEST
PAPA
MISKOLC
MISKOLCTAPOLCA
MISKOLC-TAPOLCA
MISKOLC-DIÓSGYŐR
MISKOLC-LILLAFÜRED
MISKOLC-KILIÁNFALVA
MISKOLC-KILIÁNFALVA-KÖRÖMPE
MISKOLC-KILIÁNFALVA-KÖRÖMPE-KÖRÖMPE
MISKOLC-KILIÁNFALVA-KÖRÖMPE-KÖRÖMPE-KÖRÖMPE
MISKOLC-KILIÁNFALVA-KÖRÖMPE-KÖRÖMPE-KÖRÖMPE-KÖRÖMPE
MISKOLC-KILIÁNFALVA-KÖRÖMPE-KÖRÖMPE-KÖRÖMPE-KÖRÖMPE-KÖRÖMPE
MISKOLC-KILIÁNFALVA-KÖRÖMPE-KÖRÖMPE-KÖRÖMPE-KÖRÖMPE-KÖRÖMPE-KÖRÖMPE
MISKOLC-KILIÁNFALVA-KÖRÖMPE-KÖRÖMPE-KÖRÖMPE-KÖRÖMPE-KÖRÖMPE-KÖRÖMPE-KÖRÖMPE
MISKOLC-KILIÁNFALVA-KÖRÖMPE-KÖRÖMPE-KÖRÖMPE-KÖRÖMPE-KÖRÖMPE-KÖRÖMPE-KÖRÖMPE-KÖRÖMPE
MISKOLC-KILIÁNFALVA-KÖRÖMPE-KÖRÖMPE-KÖRÖMPE-KÖRÖMPE-KÖRÖMPE-KÖRÖMPE-KÖRÖMPE-KÖRÖMPE-KÖRÖMPE
MISKOLC-KILIÁNFALVA-KÖRÖMPE-KÖRÖMPE-KÖRÖMPE-KÖRÖMPE-KÖRÖMPE-KÖRÖMPE-KÖRÖMPE-KÖRÖMPE-KÖRÖMPE-KÖRÖMPE
MISKOLC-KILIÁNFALVA-KÖRÖMPE-KÖRÖMPE-KÖRÖMPE-KÖRÖMPE-KÖRÖMPE-KÖRÖMPE-KÖRÖMPE-KÖRÖMPE-KÖRÖMPE-KÖRÖMPE-KÖRÖMPE
MISKOLC-KILIÁNFALVA-KÖRÖMPE-KÖRÖMPE-KÖRÖMPE-KÖRÖMPE-KÖRÖMPE-KÖRÖMPE-KÖRÖMPE-KÖRÖMPE-KÖRÖMPE-KÖRÖMPE-KÖRÖMPE-KÖRÖMPE
MISKOLC-KILIÁNFALVA-KÖRÖMPE-KÖRÖMPE-KÖRÖMPE-KÖRÖMPE-KÖRÖMPE-KÖRÖMPE-KÖRÖMPE-KÖRÖMPE-KÖRÖMPE-KÖRÖMPE-KÖRÖMPE-KÖRÖMPE-KÖRÖMPE
MISKOLC-KILIÁNFALVA-KÖRÖMPE-KÖRÖMPE-KÖRÖMPE-KÖRÖMPE-KÖRÖMPE-KÖRÖMPE-KÖRÖMPE-KÖRÖMPE-KÖRÖMPE-KÖRÖMPE-KÖRÖMPE-KÖRÖMPE-KÖRÖMPE-KÖRÖMPE
MISKOLC-KILIÁNFALVA-KÖRÖMPE-KÖRÖMPE-KÖRÖMPE-KÖRÖMPE-KÖRÖMPE-KÖRÖMPE-KÖRÖMPE-KÖRÖMPE-KÖRÖMPE-KÖRÖMPE-KÖRÖMPE-KÖRÖMPE-KÖRÖMPE-KÖRÖMPE-KÖRÖMPE
MISKOLC-KILIÁNFALVA-KÖRÖMPE-KÖRÖMPE-KÖRÖMPE-KÖRÖMPE-KÖRÖMPE-KÖRÖMPE-KÖRÖMPE-KÖRÖMPE-KÖRÖMPE-KÖRÖMPE-KÖRÖMPE-KÖRÖMPE-KÖRÖMPE-KÖRÖMPE-KÖRÖMPE-KÖRÖMPE
MISKOLC-KILIÁNFALVA-KÖRÖMPE-KÖRÖMPE-KÖRÖMPE-KÖRÖMPE-KÖRÖMPE-KÖRÖMPE-KÖRÖMPE-KÖRÖMPE-KÖRÖMPE-KÖRÖMPE-KÖRÖMPE-KÖRÖMPE-KÖRÖMPE-KÖRÖMPE-KÖRÖMPE-KÖRÖMPE-KÖRÖMPE
MISKOLC-KILIÁNFALVA-KÖRÖMPE

1991.IV.26.07 h-ig az utolsó 24 óra adatai						Előző nap napos órái
állomás	csapadék (mm)		max. hőmérséklet	min. hőmérséklet	rad. min.	
Győr	ny	∩	12	1	-2	2
Kapuvár	1	▽ ∩	13	-1	-4	0
Mosonmagyaróvár	ny	⌴	11	2	-2	5
Rajka						
Sopron	1	∩	11	1	-2	3
Sopronhorpács	2	≡	11	-1	-2	3
Káld	—		—	—	—	
Körmend						
Szentgotthárd	1	≡	10	-1	-3	1
Szombathely	ny	≡	11	-1	-3	2
Lenti	.	≡	12	0	-1	
Letenye						
Nagykanizsa	4	▽ ≡	12	-1	-2	3
Zalaegerszeg	ny	≡	12	-0	-1	2
Farkasgyepű	1	≡	13	2	1	
Keszthely	ny	▽ ≡	11	2	1	5
Mencshely						
Pápa	1	▽ =	12	-1	-2	2
Sümeg	2	▽ ≡	11	4	2	
Tihany						
Veszprém	4	▽ ≡	10	2	0	3
Zirc	2	▽ ≡	9	0	-1	
Fonyód	—		—	—	—	
Homokszt. györgy	—		—	—	—	—
Kaposvár	4	▽ ≡	10	-1	-1	2
Marcali	4	▽ ≡	13	2	0	
Siófok	2	▽ ≡	10	2	0	5
Somogyszob	4	▽ ≡	12	2	-2	
Tab						
Bábolna	ny	=	12	0	-5	
Esztergom	—		—	—	—	
Kisbér						
Komárom	ny	=	14	3	2	
Tatabánya	2		14	2	1	
Alcsútdoboz						
Dunaújváros	—		—	—	—	
Martonvásár	6	=	11	1	0	
Mór	.	∩	13	1	-1	.
Sárbogárd						
Székesfehérvár	4	≡	12	1	-3	
Iregszemcse	—		—	—	—	—
Lengyel	1	☽	11	3	1	
Paks	ny	▽ ≡	12	-0	-3	4
Szekszárd	4	≡	12	4	-2	
Árpádtető	2	≡	10	4	1	
Mohács	—		—	—	—	
Pécs	4	▽ ≡	10	3	1	2
Siklós	1	☽ ⌴	13	3	-1	
Szigetvár	.	⌴	13	-1	-1	
Budaörs	ny	∩	9	0	-3	
Bp. Lőrinc	1	▽ ∩	12	3	-0	3
Bp. Met. Int.	1	=	12	5	—	3
Bp. Szab. hegy	1	=	10	4	2	
Cegléd	2	▽ ∩	13	3	2	
Dobogókő	.		8	-1	-2	.
Gödöllő	—		—	—	—	—
Királyrét						
Monor	—		—	—	—	
Nagykáta	ny	=	13	4	3	
Szentendre						.

1991.IV.26.07 h-ig az utolsó 24 óra adatai						Előző nap napos órái
állomás	csapadék (mm)		max. hőmérséklet	min. hőmérséklet	rad. min.	
Vác	—		—	—	—	
Vámosmikola	—		—	—	—	—
Baja	2	∩	11	1	-2	3
Bácsalmás	4	=	13	4	-2	
Izsák	4	=	11	3	2	
Kalocsa	1	≡	11	1	-2	5
Kecskemét	2	▽ ∩	12	4	-1	3
Kiskunfélegyháza	ny	∩	10	3	-2	
Kiskunhalas	—		—	—	—	
Kunszentmiklós	3	=	13	5	3	
Tiszakécske	.	∩	15	6	5	
Balassagyarmat	6	▽ =	11	2	0	
Romhány						
Salgótarján	3	≡	10	1	-3	
Eger	.	=	12	3	3	3
Galyatető	—		—	—	—	
Gyöngyös	2	⌴	13	3	-1	
Kékestető	3	▲ ≡	4	0	-2	2
Kompolt	—		—	—	—	
Lőrinci						
Poroszló	—		—	—	—	
Jászapáti						
Jászberény	—		—	—	—	
Karcag	.	∩	15	7	4	
Szolnok	7	▽ ∩	12	4	2	3
Tiszaroff						
Túrkeve	ny	▽	13	4	1	3
Kistelek	.	=	13	3	2	
Makó						
Szeged	6	▽ ∩	13	3	1	5
Szentes	.	∩	14	5	4	
Borsodnádasd	4	≡	12	-0	-2	
Füged	—		—	—	—	
Hidasnémeti	.	=	15	2	1	
Jósvafő	.	∩	12	1	-2	3
Lillafüred	ny	=	12	0	-1	
Miskolc	2	▽ =	13	3	3	4
Putnok						
Sárospatak	.		12	2	1	6
Szendrőlád	1	▽ =	15	1	0	
Tokaj	ny		15	4	3	
Kisvárda	.	⌴	15	0	-1	3
Mátészalka	.	∩	16	2	1	
Nyíregyháza	.	⌴	14	0	-3	3
Nyírlugos						
Pátyod	.	∩	14	2	1	
Tiszabecs	.	∩	14	1	0	
Vásárosnamény	.	∩	15	3	2	
Záhony	.	∩	17	4	2	
Berettyóújfalu	—		—	—	—	
Debrecen	.	∩	14	2	-1	—
Hajdúdorog	.	∩	15	5	3	
Hortobágy	—		—	—	—	
Körösszakál	.		14	4	2	
Polgár	.	∩	15	3	2	
Békéscsaba	ny	▽ ∩	14	4	1	4
Mezőhegyes	2		13	7	4	—
Orosháza	ny	▽ =	13	5	3	
Szarvas	1	▽ ∩	13	3	-1	2
Szeghalom	—		—	—	—	

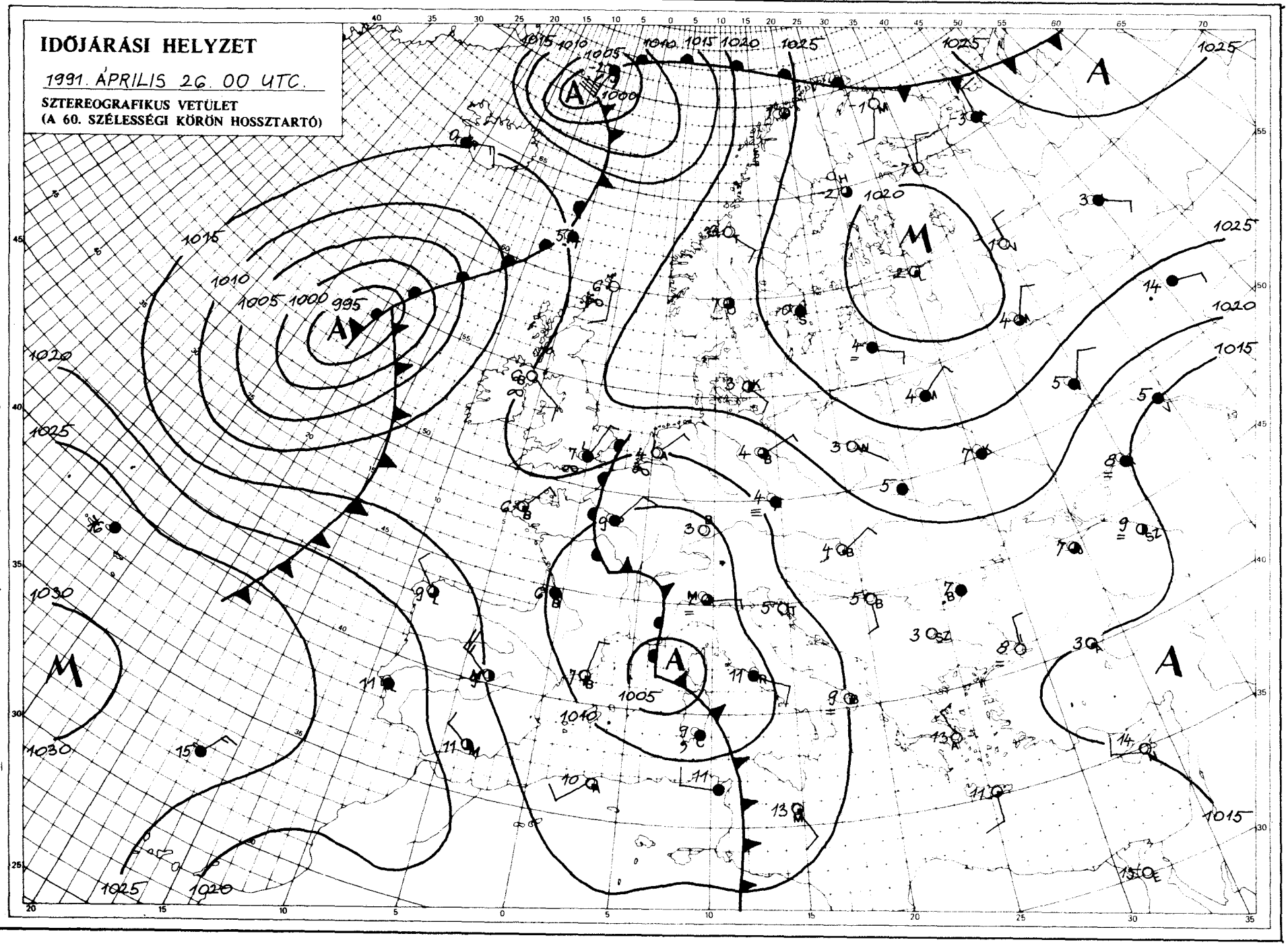

KIADJA: ORSZÁGOS METEOROLÓGIAI SZOLGÁLAT
Kiadásért felel: Barát József, az Országos Meteorológiai Szolgálat elnöke – Készült: az Országos Meteorológiai Szolgálat Nyomdájában, Budapest – Felelős vezető: Máthé Gyuláné – Munkaszám: 91.147. – Szerkesztésért felel: Kapovits Albert, a Központi Előrejelző Intézet igazgatója
Készíti: a KEI Rövidtávú Előrejelző Osztálya – Szakmai felelős: Németh Lajos osztályvezető – Megjelenik naponként
Megrendelhető: 1024 Budapest, II., Kitaibel Pál utca 1. – Pénzügyi Osztály – Telefon: 363-500
Jelmagyarázat a hajói mellékletben

IDŐJÁRÁSI NAPIJELENTÉS

ЕЖЕДНЕВНЫЙ МЕТЕОРОЛОГИЧЕСКИЙ БЮЛЛЕТЕНЬ • DAILY WEATHER REPORT
BULLETIN QUOTIDIEN DE TEMPS • TÄGLICHER WETTERBERICHT

104. évfolyam 117. szám + Budapest + 1991. április 27. szombat

Az időjárási helyzet és a várható időjárás:

Középpontjával az Appennini-félsziget felett sekély ciklon örvénylik. A ciklon széles felhőzetének útja észak-északkelet felé mutat, a Kárpát-medencén vezet keresztül. Emiatt ezen a területen a következő 36 órában sokfelé várható eső, zivatar. Európa nagyobb részén egyelőre anticiklon alakítja az időjárást. Ennek következtében nagyrészt napos, az évszakhoz képest azonban kissé hűvös az idő.

Magyarországon pénteken változóan felhős, délen többnyire derült volt az ég. Az ország keleti felében több helyen fordult elő gyenge zápor, zivatar, a Kékestetőn hózápor. A lehullott csapadék mennyisége sehol sem haladta meg a 3 mm-t. Pénteken a legmagasabb nappali hőmérséklet 12, 18 fok között volt. Szombatra virradóra az északnyugati és az északi határ mentén 0, 3, másutt 3, 8 fokig süllyedt a hőmérséklet. Délelőtt dél felől sokfelé erősen megnövekedett a felhőzet, szórványosan esett az eső. A hőmérséklet 11 órakor 8 és 14 fok között volt.

Ma 12 órakor Budapesten a hőmérséklet 12 fok, a tengerszintre átszámított légnyomás 1016 hPa, nem változik.

Várható időjárás vasárnap estig:

Gyakran lesz erősen felhős az ég, pár órás napsütés inkább csak északnyugaton valószínű. Sokfelé várható eső, záporeső, helyenként zivatar.
Az időnként megélénkülő keleti, délkeleti szél zivatar idején átmenetileg megerősödik.
A legalacsonyabb éjszakai hőmérséklet 3, 8,
a legmagasabb nappali hőmérséklet 14, 19 fok között várható.

H. Bóna Márta s. k.

A hőmérséklet napi középértéke és eltérése a sokévi átlagtól (Budapest belterületén):

1991. április 26.	9,1°C	-3,9°C

1871 óta ezen a napon Budapesten előfordult

legmagasabb hőmérséklet:	27,7°C (1962)
legalacsonyabb hőmérséklet:	0,8°C (1896)

LEGMAGASABB HŐMÉRSÉKLET

1991. IV. 26.

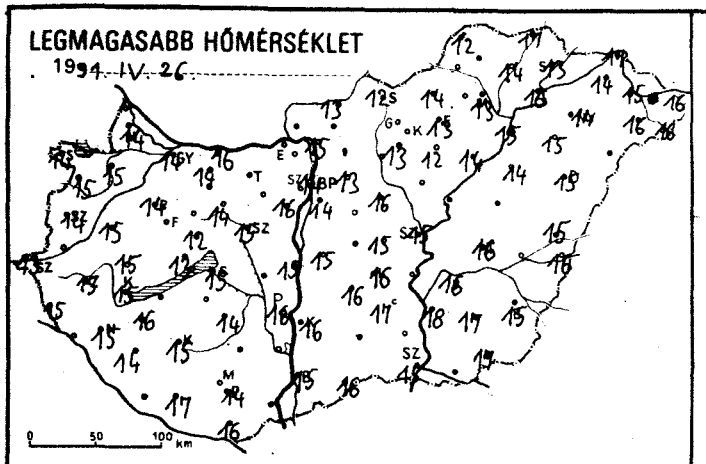

LEGALACSONYABB HŐMÉRSÉKLET

1991. IV. 27.

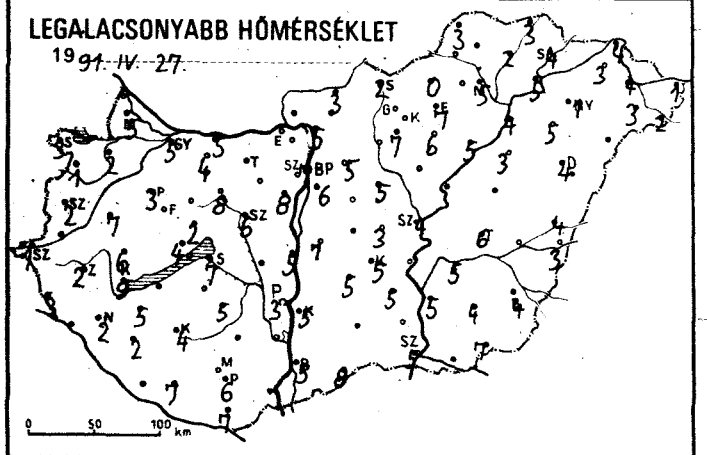

RADIÁCIÓS MINIMUM

1991. IV. 27.

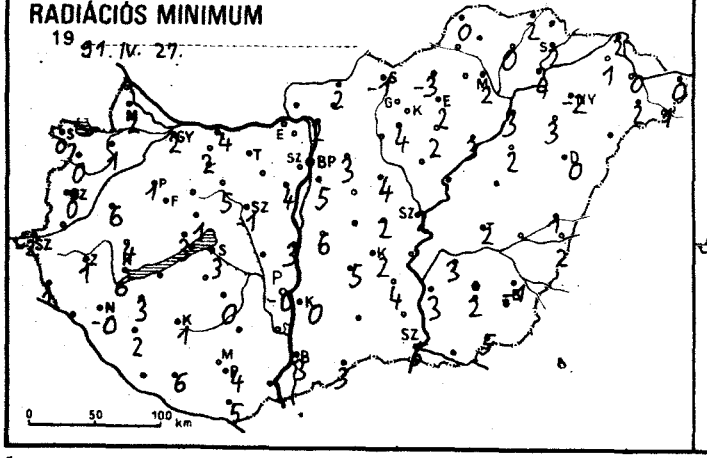

24 órás CSAPADÉKELOSZLÁS

1991. IV. 26. 7h tól IV. 27. 7h ig

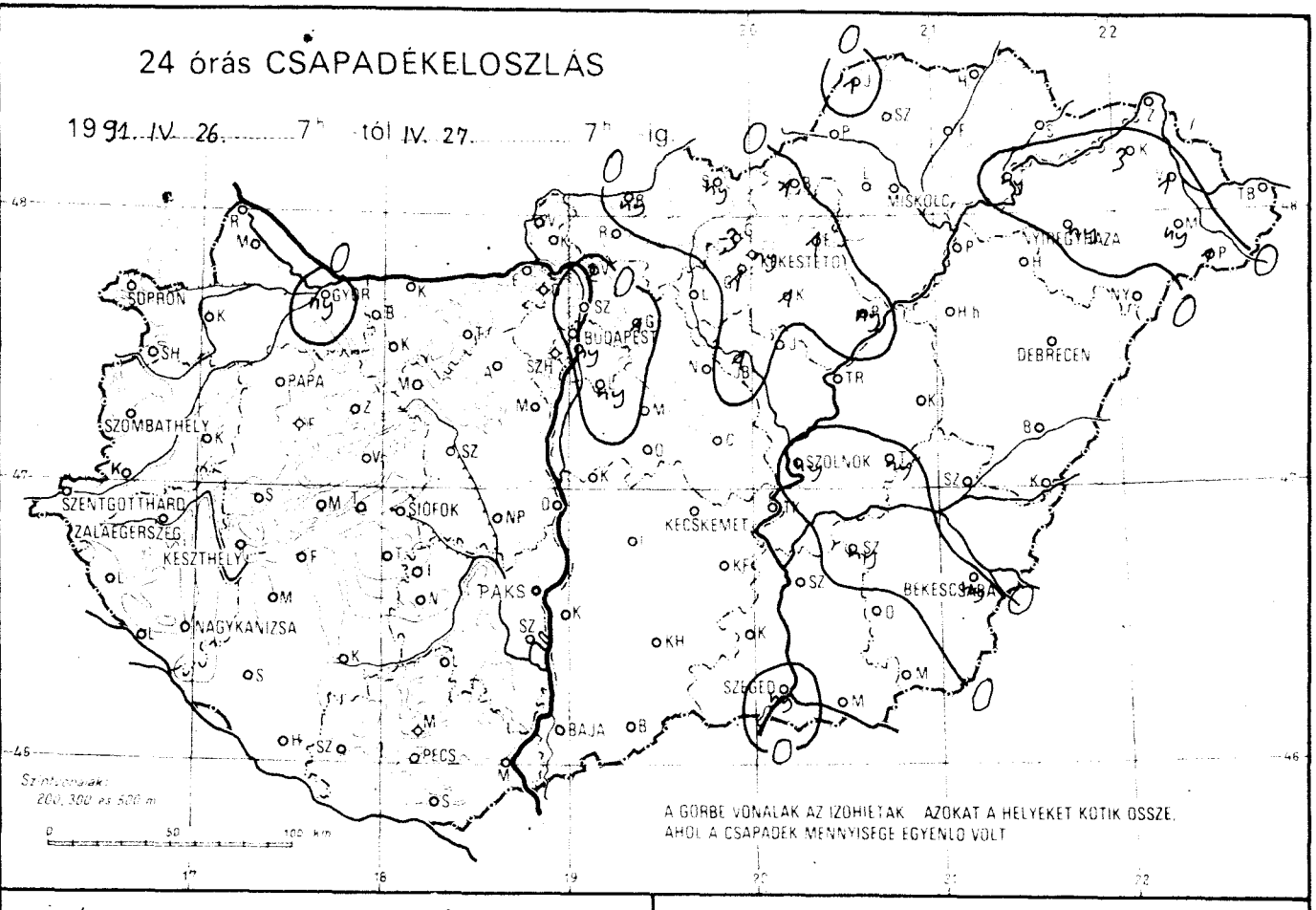

NAPFÉNYTARTAM

1991. IV. 26.

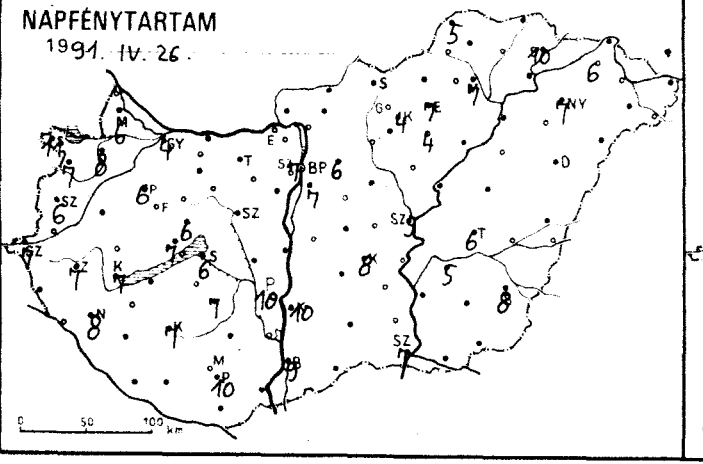

19

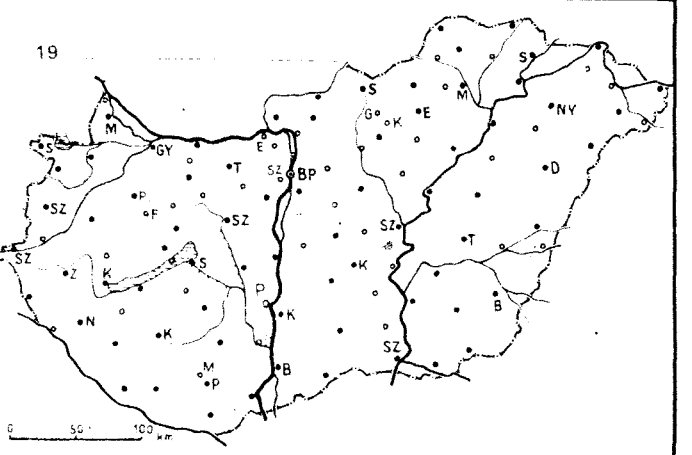

19 91.IV.27 07 h-ig az utolsó 24 óra adatai						Előző nap napos órái
állomás	csapadék (mm)		max. hőmérséklet	min. hőmérséklet	rad. min.	
Győr	ny		14	5	2	4
Kapuvár	.		15	2	1	8
Mosonmagyaróvár	.		14	5	2	6
Rajka						
Sopron	.		14	3	0	11
Sopronhorpács	.		15	1	0	7
Káld	.		15	7	6	
Körmend						
Szentgotthárd	.		13	1	-2	7
Szombathely	.		14	2	0	6
Lenti	.		15	3	2	
Letenye						
Nagykanizsa	.		15	2	-0	8
Zalaegerszeg	.		15	2	1	7
Farkasgyepű	.		13	4	1	
Keszthely	.		15	9	6	7
Mencshely	.		13	4	3	7
Pápa	.		14	3	1	6
Sümeg	.		15	6	4	
Tihany						
Veszprém	.		12	2	1	6
Zirc	.		12	3	0	
Fonyód	—		—	—	—	
Homokszt. györgy	—		—	—	—	
Kaposvár	.		15	4	1	7
Marcali	.		16	5	3	
Siófok	.		15	7	3	6
Somogyszob	.		14	2	2	
Tab						
Bábolna	.		14	4	2	
Esztergom	—		—	—	—	
Kisbér						
Komárom	.		16	5	4	
Tatabánya	—		—	—	—	
Alcsútdoboz						
Dunaújváros	.		15	5	3	
Martonvásár	.		16	8	4	
Mór	.		14	8	5	
Sárbogárd						
Székesfehérvár	.		15	6	-1	
Iregszemcse	.		14	5	0	7
Lengyel	—		—	—	—	
Paks	.		17	3	-0	10
Szekszárd	—		—	—	—	
Árpádtető	.		13	7	-1	4
Mohács	—		—	—	—	
Pécs	.		14	6	4	10
Siklós	.		16	7	5	
Szigetvár	.		17	7	6	
Budaörs	.		15	6	3	
Bp. Lőrinc	ny		14	6	5	7
Bp. Met. Int.	ny		14	7	—	7
Bp. Szab. hegy	.		12	5	4	
Cegléd	.		16	3	2	
Dobogókő	—		—	—	—	
Gödöllő	1		13	5	3	6
Királyrét						
Monor	—		—	—	—	
Nagykáta	.		16	5	4	
Szentendre						

19 91.IV.27 07 h-ig az utolsó 24 óra adatai						Előző nap napos órái
állomás	csapadék (mm)		max. hőmérséklet	min. hőmérséklet	rad. min.	
Vác	2		15	5	2	
Vámosmikola	—		—	—	—	—
Baja	.		15	5	3	9
Bácsalmás	.		16	8	3	
Izsák	.		16	5	5	
Kalocsa	.		16	5	0	10
Kecskemét	.		15	5	2	8
Kiskunfélegyháza	.		17	5	4	
Kiskunhalas	—		—	—	—	
Kunszentmiklós	.		15	7	6	
Tiszakécske						
Balassagyarmat	ny		13	3	2	
Romhány						
Salgótarján	ny		12	2	-1	
Eger	1		13	7	2	7
Galyatető	3		7	2	2	
Gyöngyös	1		13	7	4	
Kékestető	ny		5	2	0	4
Kompolt	1		12	6	2	4
Lőrinci						
Poroszló	ny		14	5	3	
Jászapáti						
Jászberény	1		15	5	4	
Karcag	—		—	—	—	
Szolnok	ny		15	4	2	5
Tiszaroff	—		—	—	—	
Túrkeve	ny		16	6	2	6
Kistelek	—		—	—	—	
Makó						
Szeged	ny		15	5	5	7
Szentes	.		18	5	3	
Borsodnádasd	1		14	0	-3	
Füged	.		14	2	0	
Hidasnémeti	.		17	3	2	
Jósvafő	1		12	3	0	5
Lillafüred	.		12	2	1	
Miskolc	.		13	5	2	7
Putnok						
Sárospatak	.		13	4	2	10
Szendrőlád						
Tokaj	ny		16	5	4	
Kisvárda	3		14	3	1	6
Mátészalka	ny		16	3	2	
Nyíregyháza	ny		14	1	-2	7
Nyírlugos						
Pátyod	1		16	2	1	
Tiszabecs	.		16	1	0	
Vásárosnamény	1		15	4	0	
Záhony	.		17	4	2	
Berettyóújfalu	.		15	4	1	
Debrecen	.		15	4	0	
Hajdúdorog	.		15	5	3	
Hortobágy	.		14	3	2	
Körösszakál	.		16	3	2	
Polgár	.		15	4	3	
Békéscsaba	ny		15	4	-1	8
Mezőhegyes	.		16	7	5	—
Orosháza	.		17	4	2	
Szarvas	ny		16	5	3	5
Szeghalom	—		—	—	—	

IDŐJÁRÁSI HELYZET

1991 ÁPRILIS 27 00 UTC

SZTEREOGRAFIKUS VETÜLET
(A 60. SZÉLESSÉGI KÖRÖN HOSSZTARTÓ)

KIADJA: ORSZÁGOS METEOROLÓGIAI SZOLGÁLAT

Kiadásért felel: Barát József, az Országos Meteorológiai Szolgálat elnöke – Készült: az Országos Meteorológiai Szolgálat Nyomdájában, Budapest – Felelős vezető: Máthé Gyuláné – Munkaszám: 91.10.2. – Szerkesztésért felel: Kapovits Albert, a Központi Előrejelző Intézet igazgatója

Készíti: a KEI Rövidtávú Előrejelző Osztálya – Szakmai felelős: Németh Lajos osztályvezető – Megjelenik naponként

Megrendelhető: 1024 Budapest, II., Kitaibel Pál utca 1. – Pénzügyi Osztály – Telefon: 353-500

Jelmagyarázat a havi mellékletben

IDŐJÁRÁSI NAPIJELENTÉS

ЕЖЕДНЕВНЫЙ МЕТЕОРОЛОГИЧЕСКИЙ БЮЛЛЕТЕНЬ • DAILY WEATHER REPORT
BULLETIN QUOTIDIEN DE TEMPS • TÄGLICHER WETTERBERICHT

104. évfolyam 118. szám + Budapest + 1991. április 28. vasárnap

Az időjárási helyzet és a várható időjárás:

Szárazföldünk legnagyobb részén változékony az időjárás. A Balkán-félsziget, Közép- és Nyugat-Európa fölött sekély ciklon helyezkedik el. Hatására ezeken a területeken több helyen esik az eső, a sok felhő, és eső miatt a hőmérséklet csúcsértéke pár fokkal elmarad az ilyenkor megszokottól. A Kárpát-medencében a sok esőt okozó felhőzóna lassanként északkelet, kelet felé távolodik és a következő időszakban hazánk időjárását egyre inkább a helyi tényezők alakítják, amelyek kedvező feltételeket biztosítanak záporok, zivatarok kialakulásához.

Hazánkban szombaton az ország nagy részén erősen felhős, gyakran borult idő volt, csupán északnyugaton sütött ki a Nap 5, 7, másutt helyenként 1, 4 órára. A legmagasabb nappali hőmérséklet általában 13 és 18 fok között volt. Országszerte volt eső, záporeső. A ma reggel 7 óráig lehullott csapadék mennyisége a Dunántúlon csapadéknyom és 5 mm, a Duna vonalától keletre általában 5 és 20 mm között volt, sőt Orosházáról 24, Túrkevéről 28, Szarvasról 36 mm-t jelentettek. Ma hajnalra 5 és 9 fokig hűlt le a levegő. Délelőtt északnyugaton és az ország középső része fölött helyenként kissé elvékonyodott a felhőzet és megszűnt az eső, keleten még borongós, esős idő volt. A hőmérséklet 11 órakor 9 és 13 fok között volt.

Ma 12 órakor Budapesten a hőmérséklet 11 fok, a tengerszintre átszámított légnyomás 1012 hPa, gyengén emelkedik.

Várható időjárás hétfő estig:

Vasárnap időnként kissé felszakadozik a felhőzet, szórványosan lesz eső, zivatar.
Hétfőn a nappali órákban többször erősen megnövekszik a gomolyfelhőzet és záporok, zivatarok alakulnak ki. Egy-egy heves zivatarban jelentős mennyiségű eső, jégeső is lehet.
A változó irányú szél csak zivatarok idején erősödik meg.
Hajnalban és reggel párás lesz a levegő, helyenként köd képződik.
A legalacsonyabb éjszakai hőmérséklet: 3 és 8,
a legmagasabb nappali hőmérséklet hétfőn: 14 és 19 fok között várható.

Bartha Péterné s. k.

A hőmérséklet napi középértéke és eltérése a sokévi átlagtól (Budapest belterületén):

1991. április 27.	9,5°C	-3,8°C

1871 óta ezen a napon Budapesten előfordult

legmagasabb hőmérséklet:	27,1°C (1880)
legalacsonyabb hőmérséklet:	1,3°C (1917)

LEGMAGASABB HŐMÉRSÉKLET

19 91. IV. 27.

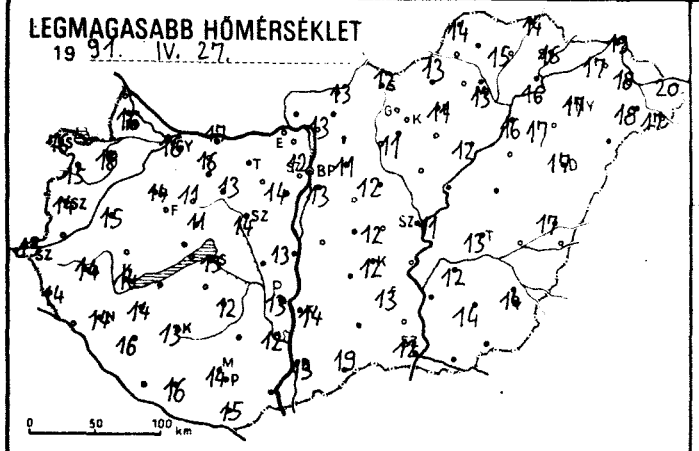

LEGALACSONYABB HŐMÉRSÉKLET

1991. IV. 28.

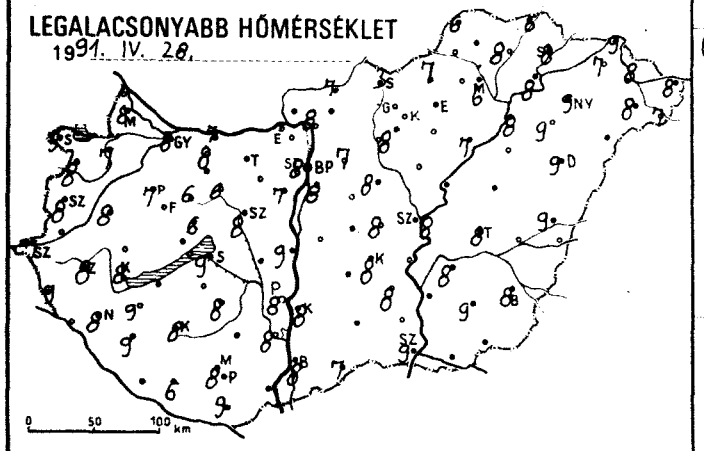

24 órás CSAPADÉKELOSZLÁS

1991. IV. 27. 7h -tól IV. 28. 7h -ig

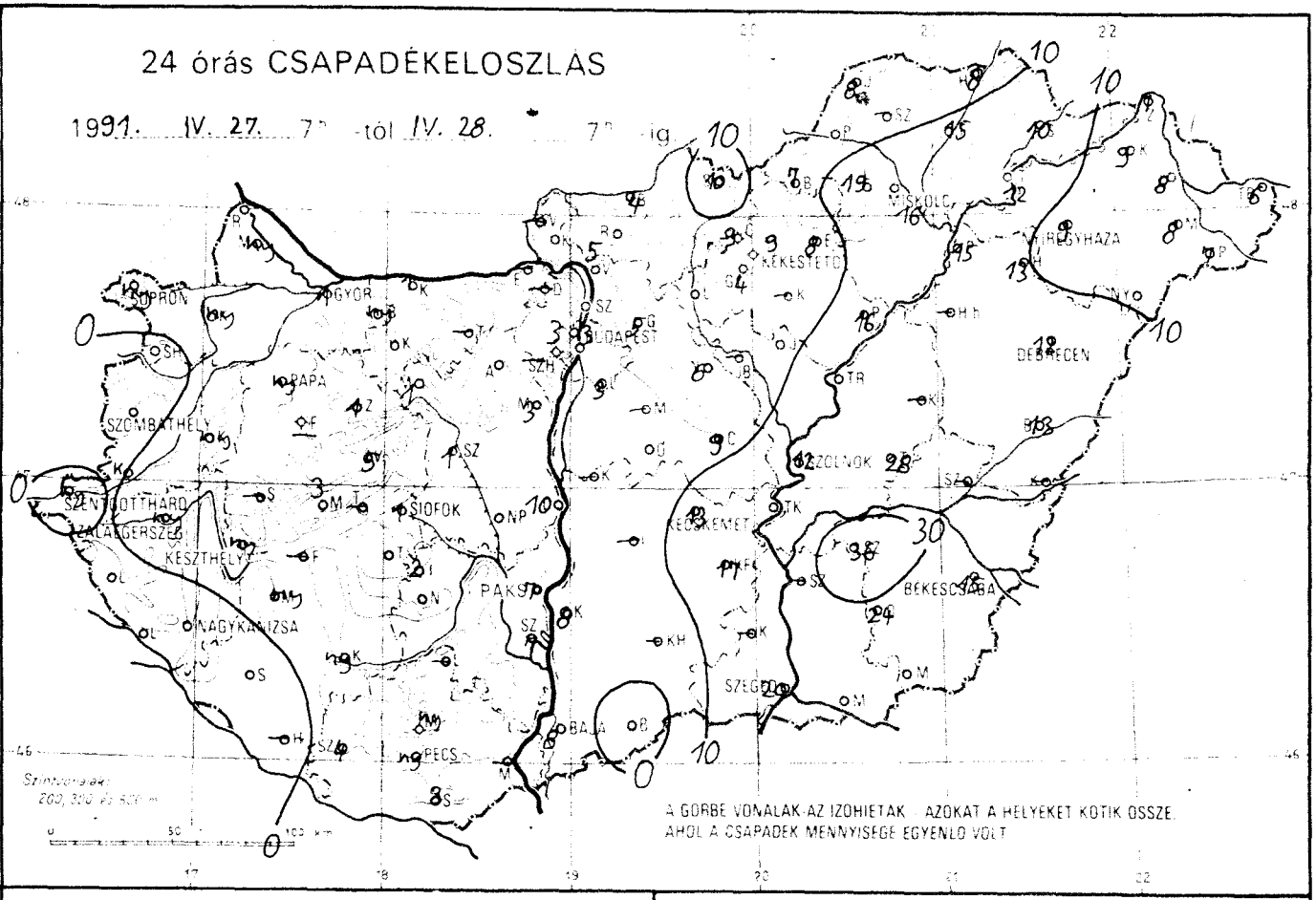

RADIÁCIÓS MINIMUM

1991. IV. 28.

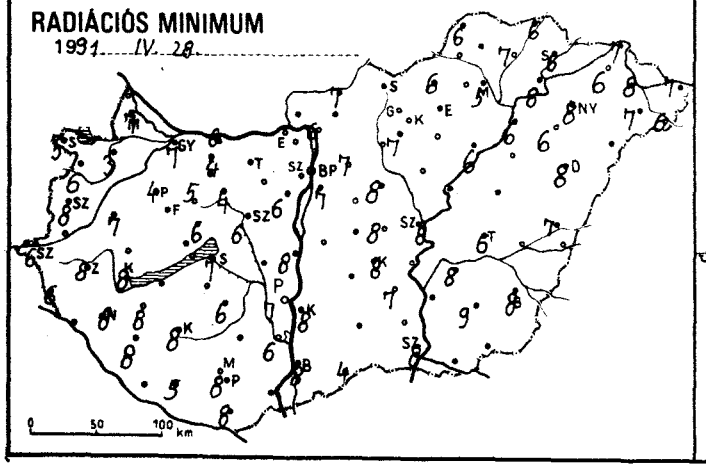

NAPFÉNYTARTAM

1991. IV. 27.

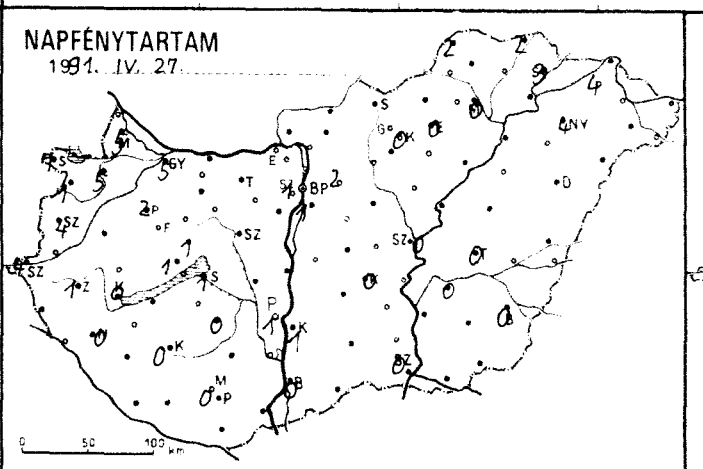

19

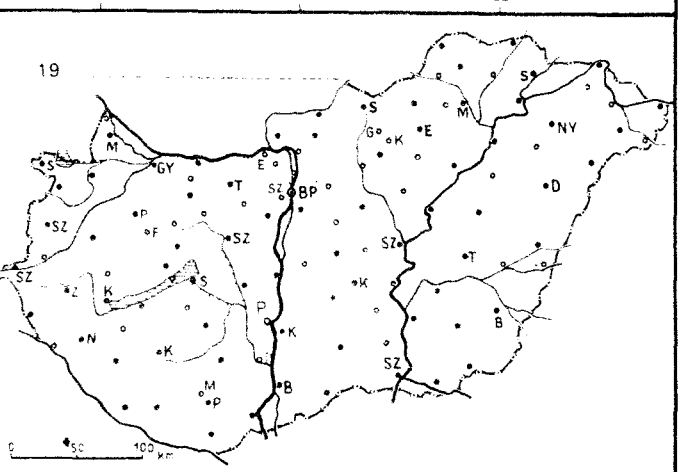

1991.IV.28. 07 h-ig az utolsó 24 óra adatai						Előző nap napos órái
állomás	csapadék (mm)		max. hőmérséklet	min. hőmérséklet	rad. min.	
Győr	1	⌒	16	8	7	5
Kapuvár	ny	▽	18	7	3	5
Mosonmagyaróvár	ny		16	8	7	5
Rajka						
Sopron	ny		16	5	5	7
Sopronhorpács	.	⌒	15	8	6	1
Kálló	ny	=	15	8	7	
Körmend						
Szentgotthárd	ny	=	13	7	6	4
Szombathely	.	⌒	14	8	8	4
Lenti	.		14	9	6	
Letenye						
Nagykanizsa	.	⌒	14	8	8	0
Zalaegerszeg	ny	=	14	8	8	1
Farkasgyepű	–		–	–	–	
Keszthely	ny	⌒	14	8	8	0
Mencshely	3	=	11	6	6	1
Pápa	ny	⌒	14	7	4	2
Sümeg	–		–	–	–	
Tihany						
Veszprém	5	▽ =	11	6	6	1
Zirc	1	=	11	6	5	
Fonyód	–		–	–	–	
Homokszt. györgy	–		–	–	–	–
Kaposvár	ny	=	13	8	8	0
Marcali	ny	⌒	14	9	8	
Siófok	1	▽	13	9	7	1
Somogyszob	.	⌒	16	9	8	
Tab						
Bábolna	ny		16	8	4	
Esztergom	–		–	–	–	
Kisbér						
Komárom	1	=	17	7	6	
Tatabánya	–		–	–	–	
Alcsútdoboz						
Dunaújváros	10		13	9	8	
Martonvásár	3		13	6	4	
Mór	1	≡	14	7	6	
Sárbogárd						
Székesfehérvár	1	=	14	8	6	
Iregszemcse	2	=	12	8	6	0
Lengyel	–		–	–	–	
Paks	7	▽ =	13	8	7	1
Szekszárd	7	=	12	8	6	
Árpádtető	ny	≡	12	6	5	
Mohács	–		–	–	–	
Pécs	ny	⌒	14	8	8	0
Siklós	3	=	15	9	8	
Szigetvár	4	=	16	6	5	
Budaörs	3	=	13	8	6	
Bp. Lőrinc	3	▽ =	13	8	7	1
Bp. Met. Int.	3	=	12	8	–	1
Bp. Szab. hegy	–		–	–	–	
Cegléd	9		12	8	8	
Dobogókő	–		–	–	–	
Gödöllő	5	=	11	7	7	2
Királyrét						
Monor	–		–	–	–	
Nagykáta	6	=	12	8	8	
Szentendre						

19 91.IV.28 07 h-ig az utolsó 24 óra adatai						Előző nap napos órái
állomás	csapadék (mm)		max. hőmérséklet	min. hőmérséklet	rad. min.	
Vác	5	⌒	13	8	6	
Vámosmikola	–		–	–	–	–
Baja	8	=	13	8	8	0
Bácsalmás	.	=	19	7	4	
Izsák	–		–	–	–	
Kalocsa	8		14	8	8	1
Kecskemét	13	=	12	8	8	0
Kiskunfélegyháza	17	=	13	8	7	
Kiskunhalas	–		–	–	–	
Kunszentmiklós	–		–	–	–	
Tiszakécske						
Balassagyarmat	4		13	7	7	
Romhány						
Salgótarján	10	=	12	3	0	
Eger	8	=	11	–	–	0
Galyatető	9	=	7	2	2	
Gyöngyös	4		11	8	7	
Kékestető	9	▽ =	5	2	2	0
Kompolt	–		–	–	–	
Lőrinci						
Poroszló	16	=	12	7	6	
Jászapáti						
Jászberény	–		–	–	–	
Karcag	–		–	–	–	–
Szolnok	12	=	11	8	8	0
Tiszaroff	–		–	–	–	
Túrkeve	28	=	13	8	6	0
Kistelek	–		–	–	–	
Makó						
Szeged	20	=	12	9	8	0
Szentes	–		–	–	–	–
Borsodnádasd	7	=	13	7	6	
Füged	15	=	15	8	7	
Hidasnémeti	8	=	16	8	7	
Jósvafő	8	▽⌒	14	6	6	2
Lillafüred	19	=	13	6	5	
Miskolc	16	=	13	6	5	0
Putnok						
Sárospatak	10	=	16	8	6	3
Szendrőlád	–		–	–	–	
Tokaj	12		16	8	8	
Kisvárda	9	=	17	7	6	4
Mátészalka	8		18	8	7	
Nyíregyháza	9	=	17	9	8	4
Nyírlugos						
Pátyod	7	▽	17	7	6	
Tiszabecs	6	=	20	8	7	
Vásárosnamény	8	▽ =	18	8	8	
Záhony	7	▽ =	19	9	7	
Berettyóújfalu	13	▽ =	17	9	7	
Debrecen	12	=	17	9	8	–
Hajdúdorog	13	=	17	9	6	
Hortobágy	–		–	–	–	
Körösszakál	–		–	–	–	
Polgár	15	=	16	8	6	
Békéscsaba	15	⌒	14	8	8	0
Mezőhegyes	–		–	–	–	–
Orosháza	24	=	14	9	9	
Szarvas	36	▽ =	12	8	8	0
Szeghalom	–		–	–	–	

IDŐJÁRÁSI HELYZET

1991. ÁPRILIS 28. 00 UTC.

SZTEREOGRAFIKUS VETÜLET
(A 60. SZÉLESSÉGI KÖRÖN HOSSZTARTÓ)

KIADJA: ORSZÁGOS METEOROLÓGIAI SZOLGÁLAT
Kiadásért felel: Barát József, az Országos Meteorológiai Szolgálat elnöke – Készült: az Országos Meteorológiai Szolgálat Nyomdájában, Budapest – Felelős vezető: Máthé Gyuláné – Munkaszám: 91.14.3. – Szerkesztésért felel: Kapovits Albert, a Központi Előrejelző Intézet igazgatója

Készíti: a KEI Rövidtávú Előrejelző Osztálya – Szakmai felelős: Németh Lajos osztályvezető – Megjelenik naponként
Megrendelhető: 1024 Budapest, II., Kitaibel Pál utca 1. – Pénzügyi Osztály – Telefon: 353-500
Jelmagyarázat a havi mellékletben

IDŐJÁRÁSI NAPIJELENTÉS

ЕЖЕДНЕВНЫЙ МЕТЕОРОЛОГИЧЕСКИЙ БЮЛЛЕТЕНЬ • DAILY WEATHER REPORT
BULLETIN QUOTIDIEN DE TEMPS • TÄGLICHER WETTERBERICHT

104. évfolyam 119. szám + Budapest + 1991. április 29. hétfő

Az időjárási helyzet és a várható időjárás:

Egészen nyárias lenne szárazföldünk időjárása, ha nem néznénk a hőmérsékletet. Határozott légáramlás és erős időjárási front ugyanis nincsen a kontinens fölött, ezzel szemben jellemzők a délután képződő gomolyfelhők, a záporok, sőt többfelé a zivatarok. A záporesők azonban éjszaka sokfelé csöndes esővé alakulnak át, sőt a felhők néhol csak reggel oszlanak föl, a hőmérséklet csúcsértéke pedig még mindig 15 fok körül van. A következőkben az erősödőben lévő atlanti-óceáni, és a terjeszkedő égei-tengeri ciklon lesz Európa időjárásának meghatározója. Ezek hatása a Kárpát-medencében kedd estig még nem érvényesül.

Vasárnap hazánk keleti felében délelőtt esős idő volt, a felhőzet azonban még délután is csak kevés helyen és csak kissé szakadozott föl. A ma reggel 7 óráig lehullott eső mennyisége általában csapadéknyom és 6 mm között volt, egyedül Hidasnémetiben mértek 9 mm-t. A hőmérséklet csúcsértéke 11 és 15 fok között alakult. A nyugati országrészben a reggeli esőből még csapadéknyom és 2 mm közötti mennyiség hullott, azután jelentősen csökkent a felhőzet, 2, 6 órára kisütött a Nap. Délutánra 14, 18 fokig melegedett a levegő. A hétfőre virradó éjszaka az egész országban tovább csökkent a felhőzet. Reggelre — főként a keleti országrészben — helyenként köd képződött, a hőmérséklet 1, 8 fokig csökkent. Délelőtt a köd mindenütt feloszlott, napos idő volt. A hőmérséklet 11 órára 10–17 fokig emelkedett.

Ma 12 órakor Budapesten a hőmérséklet 16 fok, a tengerszintre átszámított légnyomás 1016 hPa, alig változott.

Várható időjárás kedd estig:

Főként a nappali órákban növekszik meg a gomolyfelhőzet, a napsütés mellett helyi záporok, zivatarok várhatók.
A változó irányú légmozgás ma mérsékelt marad, holnap hajnalban foltokban köd, és 3, 8 fok várható.
A legmagasabb nappali hőmérséklet kedden 16 és 21 fok között valószínű.

Bártfai Erzsébet s. k.

Távolabbi kilátások szerdától — szombatig:

Eleinte változóan, időnként erősen felhős lesz az égbolt, elszórtan zápor, zivatar várható.
A hét végén többnyire felhős lesz az idő, eső, zápor többfelé valószínű.
A legalacsonyabb hajnali hőmérséklet eleinte 4, 9 majd 7, 12 fok között alakul.
A legmagasabb nappali hőmérséklet 16, 21 fok között várható.
Jelentős mennyiségű (legalább napi 5 mm) csapadék az ország területének 40 százalékán várható.

Középtávú Előrejelző Csoport

A hőmérséklet napi középértéke és eltérése a sokévi átlagtól (Budapest belterületén):

1991. április 28.	11,0°C	-2,4°C

1871 óta ezen a napon Budapesten előfordult

legmagasabb hőmérséklet:	28,7°C (1969)
legalacsonyabb hőmérséklet:	1,0°C (1888)

LEGMAGASABB HŐMÉRSÉKLET

1991. IV. 28.

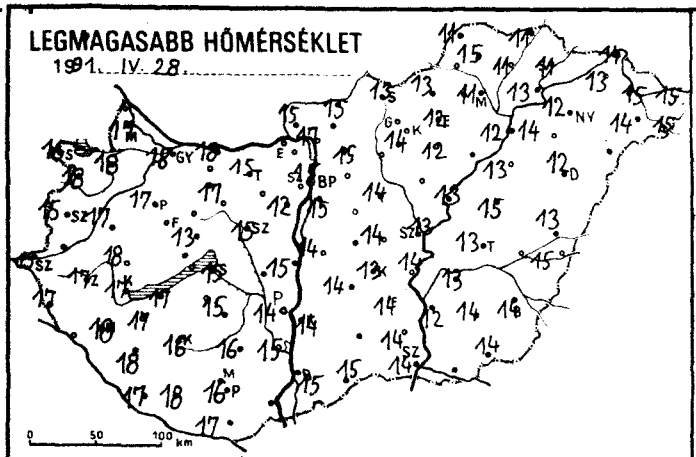

LEGALACSONYABB HŐMÉRSÉKLET

1991. IV. 29.

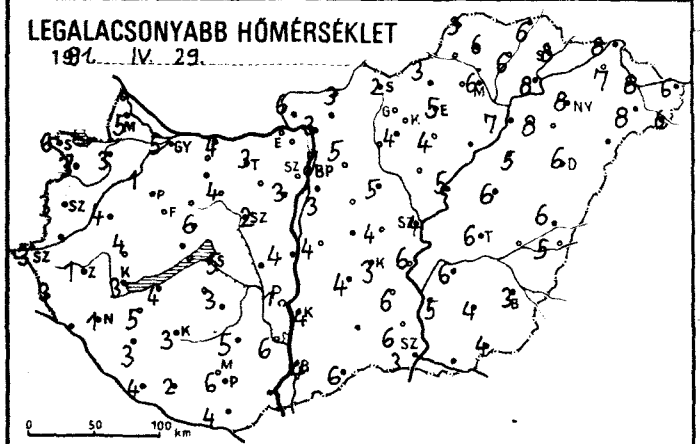

24 órás CSAPADÉKELOSZLÁS

1991. IV. 28. 7^{h} -tól IV. 29. 7^{h} -ig

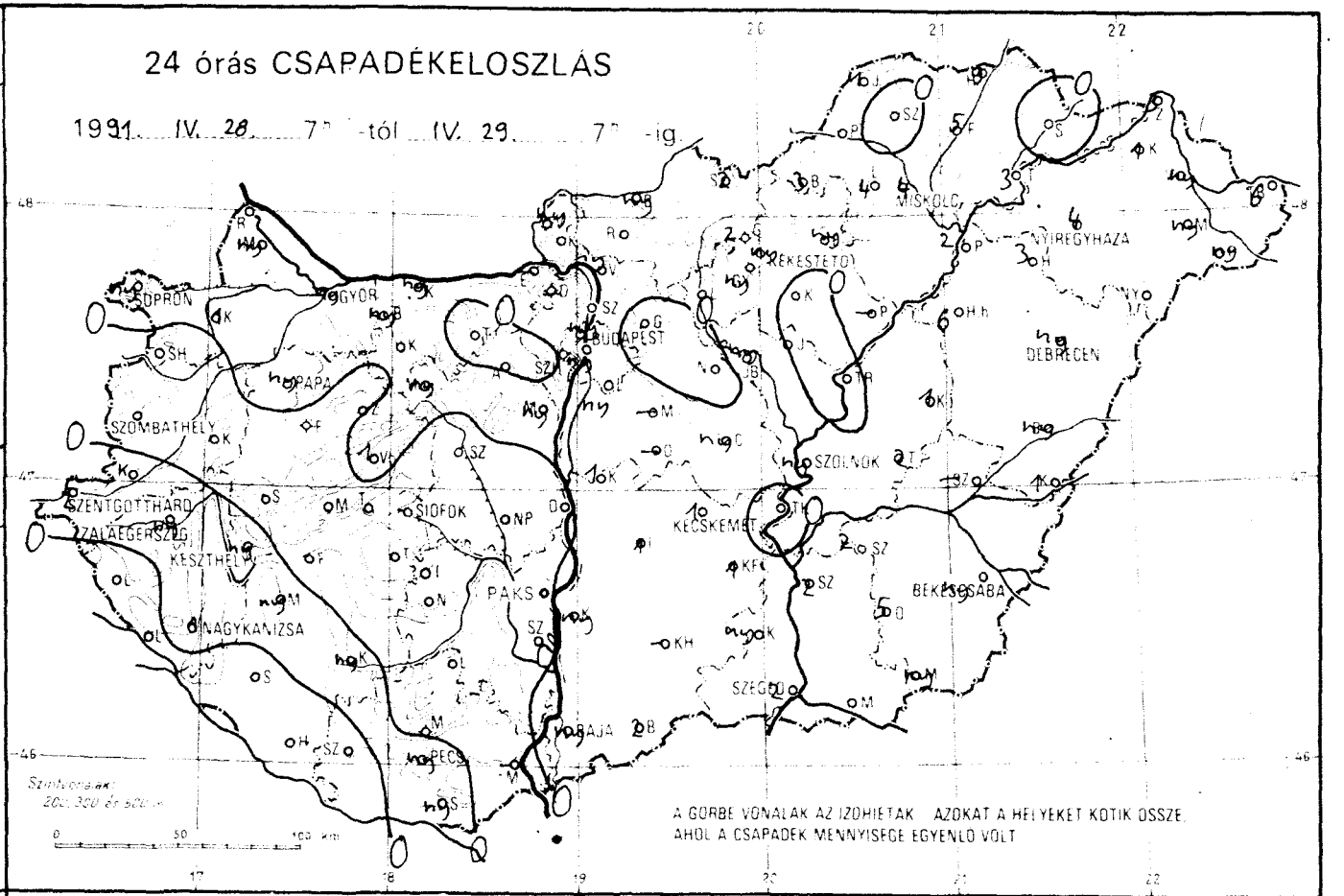

RADIÁCIÓS MINIMUM

1991. IV. 29.

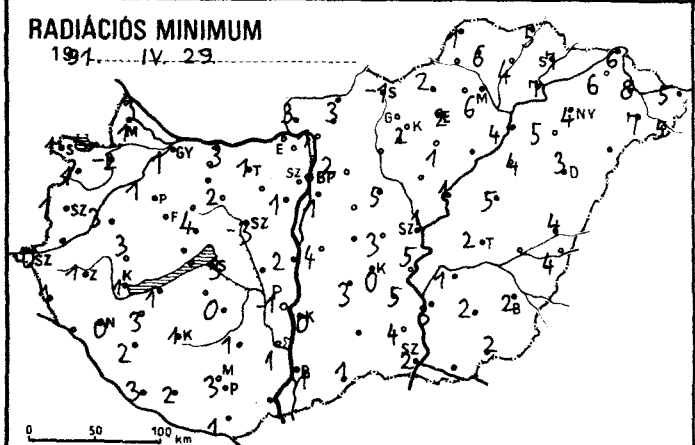

NAPFÉNYTARTAM

1991. IV. 28.

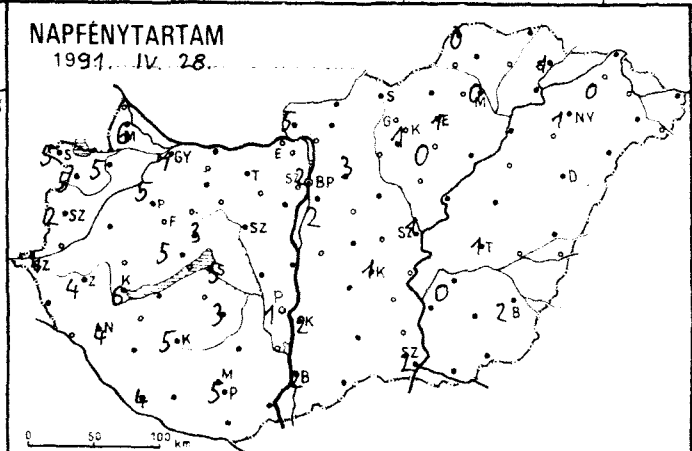

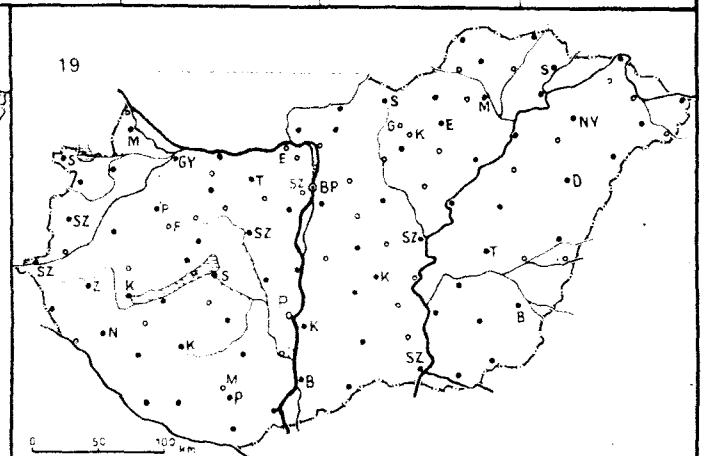

1991.IV.29.07 h-ig az utolsó 24 óra adatai						Előző nap napos órái
állomás	csapadék (mm)		max. hőmérséklet	min. hőmérséklet	rad. min.	
Győr	ny		18	5	1	7
Kapuvár	1		18	3	-2	5
Mosonmagyaróvár	ny		17	5	1	6
Rajka						
Sopron	ny		16	6	1	5
Sopronhorpács			18	3	1	5
Káld			17	4	3	
Körmend						
Szentgotthárd	2		15	3	0	4
Szombathely			15	3	1	2
Lenti			17	3	1	
Letenye						
Nagykanizsa	1		18	1	0	4
Zalaegerszeg	ny		17	1	1	4
Farkasgyepű			17	5	3	
Keszthely	ny		17	3	1	6
Mencshely			15	5	3	5
Pápa	ny		17	1	1	5
Sümeg			18	4	3	
Tihany						
Veszprém	1		13	6	4	3
Zirc			15	2	-0	
Fonyód			17	4	1	
Homokszt. györgy			17	4	3	4
Kaposvár	ny		16	3	1	5
Marcali	ny		17	5	3	
Siófok			15	5	3	5
Somogyszob			18	3	2	
Tab						
Bábolna	ny		16	3	-4	
Esztergom	—		—	—	—	
Kisbér						
Komárom	ny		18	4	3	
Tatabánya			15	3	1	
Alcsútdoboz						
Dunaújváros			15	4	2	
Martonvásár	ny		12	3	1	
Mór	ny		17	4	2	
Sárbogárd						
Székesfehérvár			15	2	-3	
Iregszemcse			15	3	0	3
Lengyel			16	5	1	
Paks			14	1	-1	1
Szekszárd			15	6	1	
Árpádtető			12	7	4	
Mohács	—		—	—	—	
Pécs	ny		16	6	3	5
Siklós	ny		17	4	1	
Szigetvár			18	2	2	
Budaörs	ny		16	3	-0	
Bp. Lőrinc	ny		15	3	1	2
Bp. Met. Int.	ny		15	7	—	2
Bp. Szab. hegy			12	9	8	
Cegléd	ny		14	4	3	
Dobogókő	—		—	—	—	
Gödöllő			15	5	2	3
Királyrét						
Monor	—		—	—	—	
Nagykáta			14	5	5	
Szentendre						

1991.IV.29.07 h-ig az utolsó 24 óra adatai						Előző nap napos órái
állomás	csapadék (mm)		max. hőmérséklet	min. hőmérséklet	rad. min.	
Vác	ny		17	3	1	
Vámosmikola	ny		15	6	3	5
Baja	ny		15	4	1	2
Bácsalmás	2		15	6	1	
Izsák	1		14	4	3	
Kalocsa	ny		14	4	0	2
Kecskemét	1		13	3	0	1
Kiskunfélegyháza	1		14	6	5	
Kiskunhalas	—		—	—	—	
Kunszentmiklós	1		14	4	4	
Tiszakécske			14	6	5	
Balassagyarmat	ny		15	3	3	
Romhány						
Salgótarján	2		13	2	-1	
Eger	ny		12	5	2	1
Galyatető	2		9	4	0	
Gyöngyös	ny		14	4	2	
Kékestető	ny		6	4	1	1
Kompolt			12	4	1	0
Lőrinci						
Poroszló	—		—	—	—	
Jászapáti						
Jászberény	ny		14	3	3	
Karcag	1		15	6	5	
Szolnok	ny		13	4	1	1
Tiszaroff			13	5	1	
Túrkeve	2		13	6	2	1
Kistelek	ny		14	6	4	
Makó						
Szeged	2		14	3	2	2
Szentes	2		12	5	3	
Borsodnádasd	3		13	3	2	
Füged	5		11	6	4	
Hidasnémeti	9		11	6	5	
Jósvafő	1		11	3	1	0
Lillafüred	4		11	4	3	
Miskolc	4		11	6	6	0
Putnok						
Sárospatak			11	8	7	1
Szendrőlád			15	6	6	
Tokaj	3		13	8	7	
Kisvárda	1		13	7	6	0
Mátészalka	ny		14	8	7	
Nyíregyháza	4		12	8	4	1
Nyírlugos						
Pátyod	ny		15	6	5	
Tiszabecs	6		15	6	5	
Vásárosnamény	ny		15	8	8	
Záhony	3		14	8	6	
Berettyóújfalu	ny		13	6	4	
Debrecen	ny		12	6	3	—
Hajdúdorog	3		14	8	5	
Hortobágy	6		13	5	4	
Körösszakál	1		15	5	4	
Polgár	2		12	7	4	
Békéscsaba	ny		14	3	2	2
Mezőhegyes	ny		14	4	2	—
Orosháza	5		14	4	2	
Szarvas	2		13	6	1	0
Szeghalom	—		—	—	—	

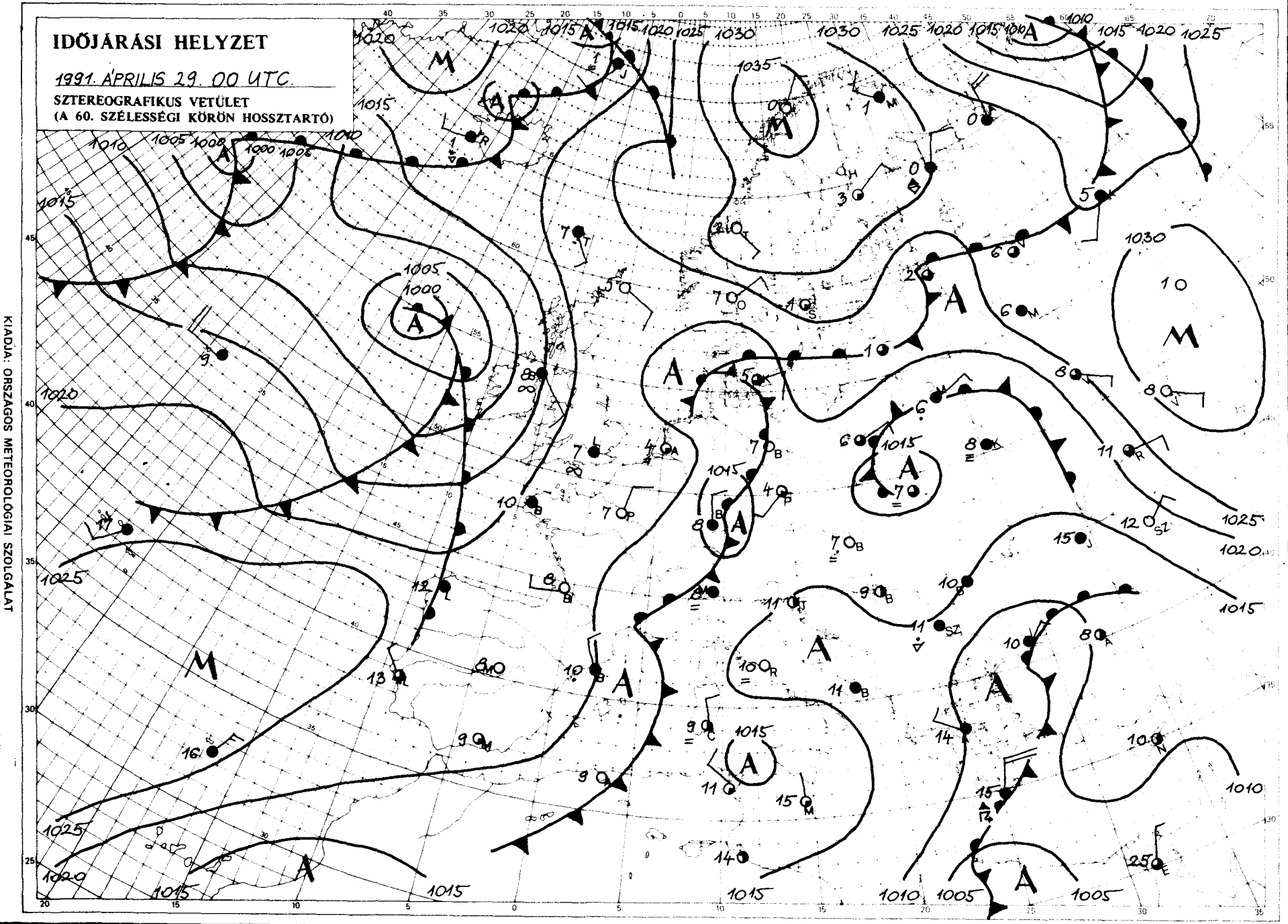

KIADJA: ORSZÁGOS METEOROLÓGIAI SZOLGÁLAT
Kiadásért felel: Baráth József, az Országos Meteorológiai Szolgálat elnöke – Készült: az Országos Meteorológiai Szolgálat Nyomdájában, Budapest – Felelős vezető: Máthé Gyuláné – Munkaszám: 91.1444 – Szerkesztésért felel: Kapovits Albert, a Központi Előrejelző Intézet igazgatója
Készítő: a KEI Rövidtávú Előrejelző Osztálya – Szakmai felelős: Németh Lajos osztályvezető – Megjelenik naponként
Megrendelhető: 1024 Budapest, II., Kitaibel Pál utca 1. – Pénzügyi Osztály – Telefon: 353-500
Jelmagyarázat a havi mellékletben

IDŐJÁRÁSI NAPIJELENTÉS

ЕЖЕДНЕВНЫЙ МЕТЕОРОЛОГИЧЕСКИЙ БЮЛЛЕТЕНЬ · DAILY WEATHER REPORT
BULLETIN QUOTIDIEN DE TEMPS · TÄGLICHER WETTERBERICHT

104. évfolyam 120. szám + Budapest + 1991. április 30. kedd

Az időjárási helyzet és a várható időjárás:

Kontinensünk északi harmadán hatlamas anticiklon, déli kétharmadán ciklonláncolat az időjárás meghatározója. Észak-Európában a sok napsütés ellenére is meglehetősen hűvös az idő, éjszakánként pedig fagypont alá csökken a hőmérséklet. Kontinensünk nagyobb részén viszont igazi tavasz van. Az említett ciklonláncolat hatására kedden délelőtt esett az eső Nyugat-Európa nagy részén, az Égei-tenger vidékén és a Kelet-Európai-alföld déli részén. Közép-Európában egyelőre kevés a felhő, ugyanis a távozóban lévő kelet-európai légörvény már nem, a közeledő nyugat-európai légörvény pedig számottevően még nem hat időjárásunkra.

Magyarországon hétfőn 7, 12 órán át sütött a Nap, meleg idő volt, délutánra 17, 21 fok közé emelkedett a hőmérséklet. Egy-két helyen, többek között a Mátra vidékén záporok, zivatarok alakultak ki, Gyöngyösön 12 mm eső hullott, Salgótarjánban jég esett. Kedd reggelre 4, 11 fok közé hűlt le a levegő. Délelőtt jobbára napos, gyorsan melegedő idő volt, a hőmérséklet 11 órára 14, 17 fok közé emelkedett.

Ma 12 órakor Budapesten a hőmérséklet 16 fok, a tengerszintre átszámított légnyomás 1013 hPa, gyengén süllyed.

Várható időjárás szerda estig:

Nagyrészt napos, meleg idő várható.
Az időnként erősebben megnövekvő-gomolyfelhőzetből inkább csak a nyugati, délnyugati országrészben, illetve szerdán délután az északkeleti országrészben valószínű egy-egy zápor, zivatar.
A déli, délnyugati szél napközben többnyire élénk, szerdán időnként már erős lesz.
A legalacsonyabb éjszakai hőmérséklet 5, 10 fok között,
a legmagasabb nappali hőmérséklet szerdán 20 fok körül alakul.

Török Dénes s. k.

A hőmérséklet napi középértéke és eltérése a sokévi átlagtól (Budapest belterületén):

1991. április 29.	13,2°C	-0,4°C

1871 óta ezen a napon Budapesten előfordult

legmagasabb hőmérséklet:	29,9°C (1934)
legalacsonyabb hőmérséklet:	1,5°C (1874)

LEGMAGASABB HŐMÉRSÉKLET

19 91. IV. 29.

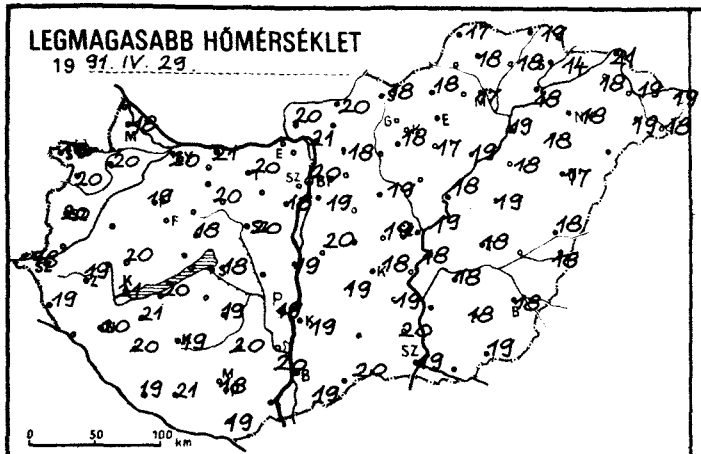

LEGALACSONYABB HŐMÉRSÉKLET

19 91. IV. 30.

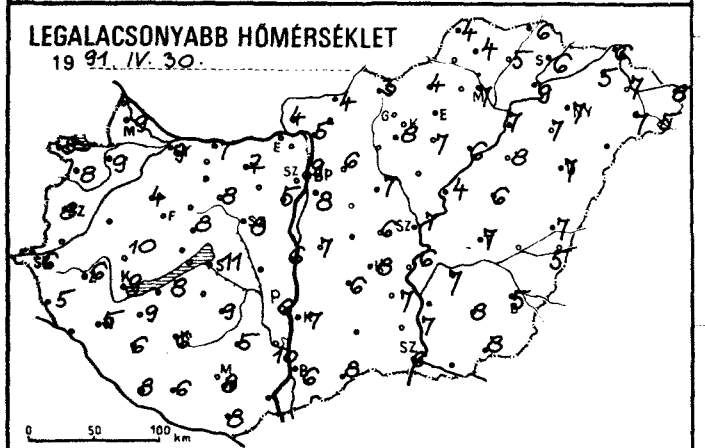

24 órás CSAPADÉKELOSZLÁS

19 91. IV. 29. 7h -tól IV. 30. 7h -ig

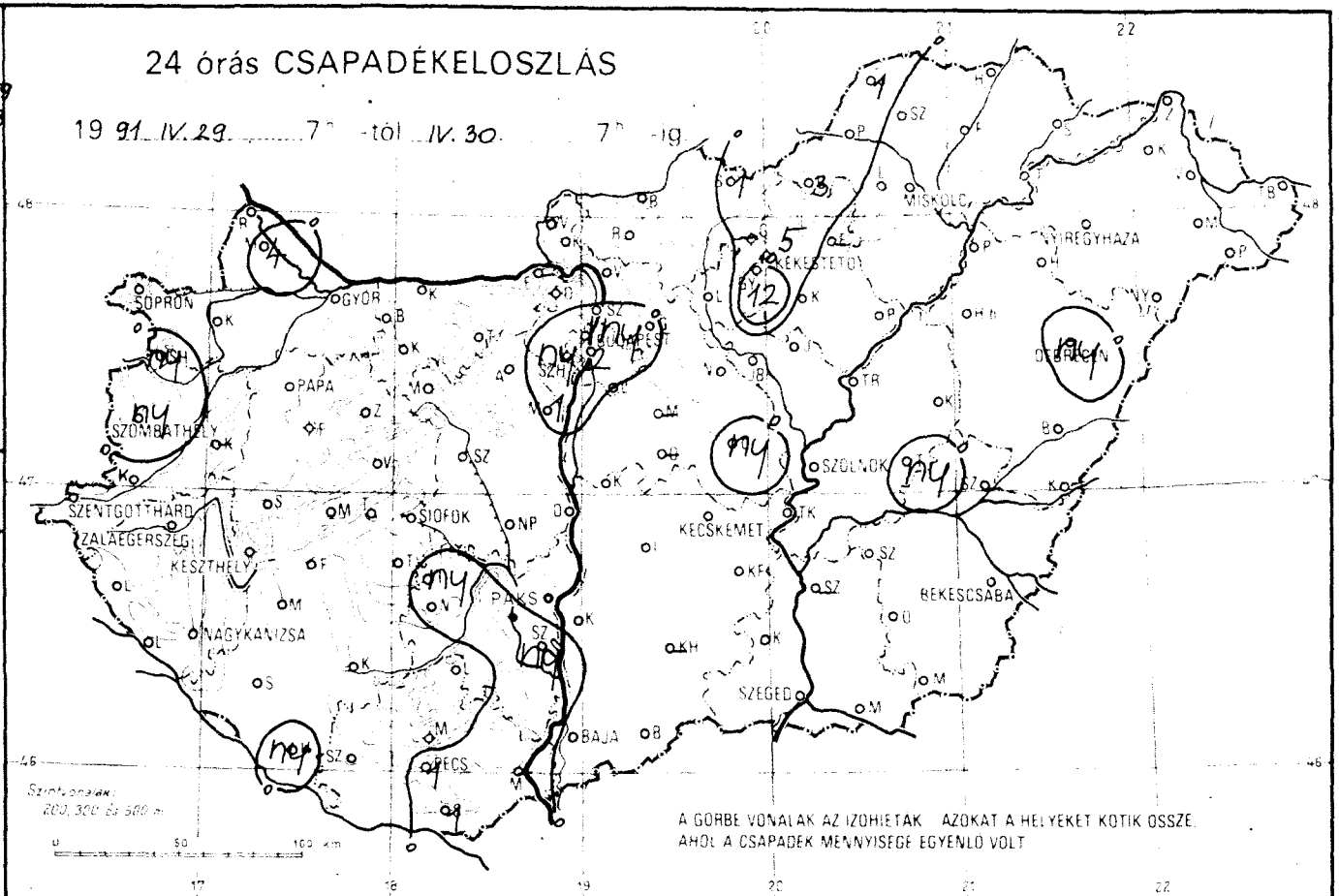

RADIÁCIÓS MINIMUM

19 91. IV. 30.

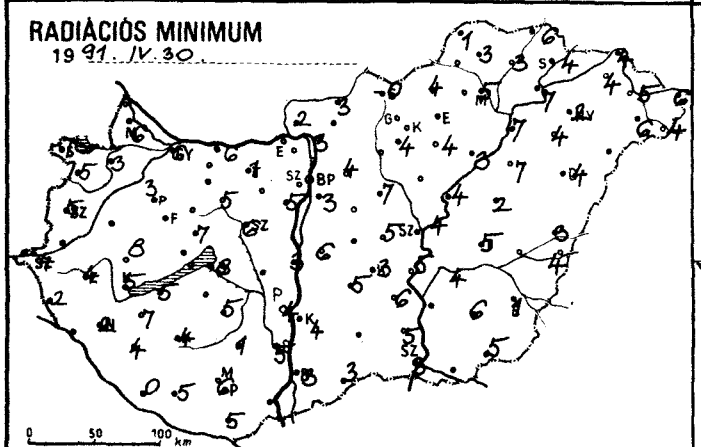

NAPFÉNYTARTAM

19 91. IV. 29.

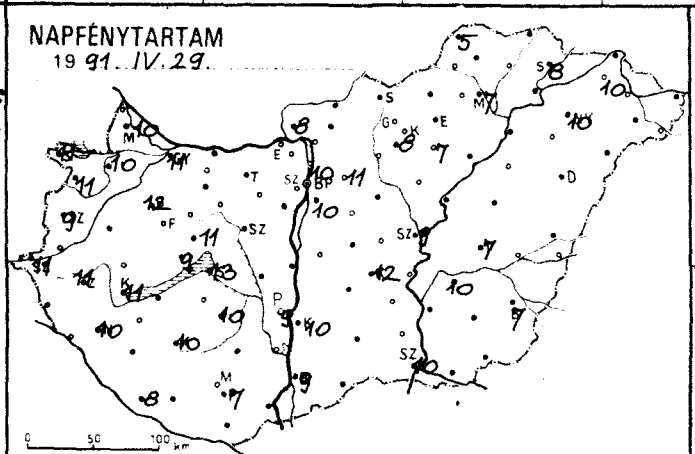

ZIVATARELOSZLÁS

19 91. IV. 29. 7h - IV. 30. 7h

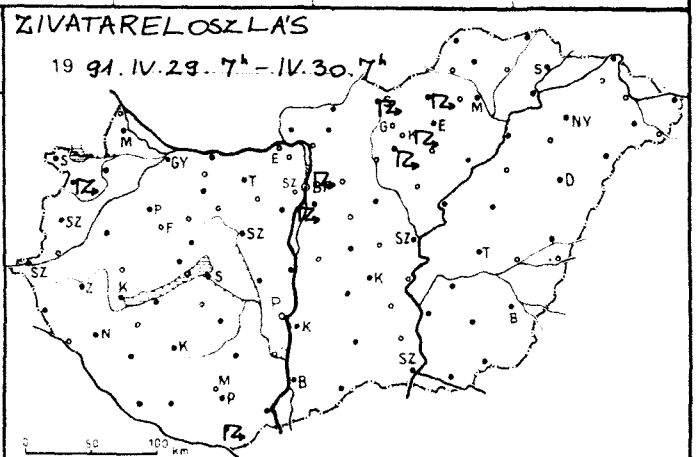

1991.IV.30 07 h-ig az utolsó 24 óra adatai						Előző nap napos órái
állomás	csapadék (mm)		max. hőmérséklet	min. hőmérséklet	rad. min.	
Győr	.	⌒	20	9	6	11
Kapuvár	.		20	9	3	10
Mosonmagyaróvár	4	▽ =	18	9	6	10
Rajka						
Sopron	.	⌒	19	8	7	11
Sopronhorpács	ny	⌒	20	8	5	11
Káld	—		—	—	—	
Körmend						
Szentgotthárd	.	⌒	18	6	4	11
Szombathely	ny	▽ ⌒	20	8	5	9
Lenti	.	⌒	19	5	2	
Letenye						
Nagykanizsa	.	⌒	20	5	2	10
Zalaegerszeg	.	⌒	19	6	4	11
Farkasgyepű	.		18	5	4	
Keszthely	.	⌒	21	9	5	11
Mencshely	.	=	18	8	6	9
Pápa	.	⌒	19	4	3	12
Sümeg	.		20	10	8	
Tihany						
Veszprém	.		18	8	7	11
Zirc	.	⌒	17	8	4	
Fonyód	.		20	8	5	
Homokszt. györgy	ny	⌒	19	8	0	8
Kaposvár	.	⌒	19	6	4	10
Marcali	.	⌒	21	9	7	
Siófok	.		18	11	8	13
Somogyszob	.	⌒	20	6	4	
Tab						
Bábolna	.		19	5	3	
Esztergom	—		—	—	—	
Kisbér						
Komárom	.	=	21	7	6	
Tatabánya	.	⌒	20	2	1	
Alcsútdoboz						
Dunaújváros	.	⌒	19	6	3	
Martonvásár	1	⌒ =	18	5	5	
Mór	.	⌒	20	8	5	
Sárbogárd						
Székesfehérvár	.	⌒	20	8	0	
Iregszemcse	ny		19	9	5	10
Lengyel	.		20	5	1	
Paks	.		19	6	4	9
Szekszárd	ny	▽ ⌒	20	10	5	
Árpádtető	.	⌒	17	9	5	
Mohács	—		—	—	—	
Pécs	1	▽ ⌒	18	8	6	7
Siklós	1	⌒	19	8	5	
Szigetvár	.	=	21	6	5	
Budaörs	2	⌒ ≡	19	5	1	
Bp. Lőrinc	.	⌒	19	8	3	10
Bp. Met. Int.	ny	⌒ =	20	9	—	10
Bp. Szab. hegy	ny	⌒	17	8	5	
Cegléd	ny	⌒	19	6	5	
Dobogókő	.		15	5	4	
Gödöllő	.	⌒	19	6	4	11
Királyrét						
Monor	—		—	—	—	
Nagykáta	.	⌒	19	7	7	
Szentendre						

1991.IV.30 07 h-ig az utolsó 24 óra adatai						Előző nap napos órái
állomás	csapadék (mm)		max. hőmérséklet	min. hőmérséklet	rad. min.	
Vác	.	⌒	21	5	3	
Vámosmikola	.	=	20	4	2	8
Baja	.	≡	19	6	3	9
Bácsalmás	.		20	8	3	
Izsák	.		19	6	5	
Kalocsa	.	⌒	19	7	4	10
Kecskemét	.	⌒	18	8	3	12
Kiskunfélegyháza	.	⌒	19	7	6	
Kiskunhalas	—		—	—	—	
Kunszentmiklós	.	=	20	7	6	
Tiszakécske	.	⌒	18	6	5	
Balassagyarmat	.	⌒	20	4	3	
Romhány						
Salgótarján	1	⌒ ▲	18	3	-0	
Eger	—		—	—	—	—
Galyatető	—		—	—	—	
Gyöngyös	12	⌒	18	8	4	
Kékestető	5	⌒ =	12	5	3	8
Kompolt	.	⌒	17	7	4	7
Lőrinci						
Poroszló	.	⌒	19	6	3	
Jászapáti						
Jászberény	.	⌒	18	6	6	
Karcag	.	⌒	19	6	2	
Szolnok	.	⌒	19	7	4	9
Tiszaroff	.	⌒	18	4	4	
Túrkeve	ny	▽ ⌒	18	7	5	7
Kistelek	.	=	20	7	5	
Makó						
Szeged	.	⌒	19	6	3	10
Szentes	—		—	—	—	
Borsodnádasd	3	⌒ ≡	18	4	4	
Füged	.		18	5	3	
Hidasnémeti	.	=	19	6	6	
Jósvafő	1	▽ ⌒	17	4	1	5
Lillafüred	.	=	16	3	2	
Miskolc	.	≡	17	7	5	7
Putnok						
Sárospatak	.	=	14	6	4	8
Szendrőlád	.	≡	18	4	3	
Tokaj	.		18	9	7	
Kisvárda	.	=	18	5	4	10
Mátészalka	.	⌒	19	7	6	
Nyíregyháza	.	⌒	18	7	2	10
Nyírlugos						
Pátyod	.	⌒	18	5	4	
Tiszabecs	.	⌒	19	8	6	
Vásárosnamény	.	⌒	19	7	5	
Záhony	.	⌒	21	6	4	
Berettyóújfalu	.	⌒	18	7	3	
Debrecen	ny	▽ ≡	17	7	4	—
Hajdúdorog	.	⌒	18	7	4	
Hortobágy	.		18	8	7	
Körösszakál	.		18	5	4	
Polgár	.	⌒	19	7	7	
Békéscsaba	.	⌒	18	5	1	7
Mezőhegyes	.	⌒	19	8	5	—
Orosháza	.	⌒	18	8	6	
Szarvas	.	⌒	18	7	4	10
Szeghalom	—		—	—	—	

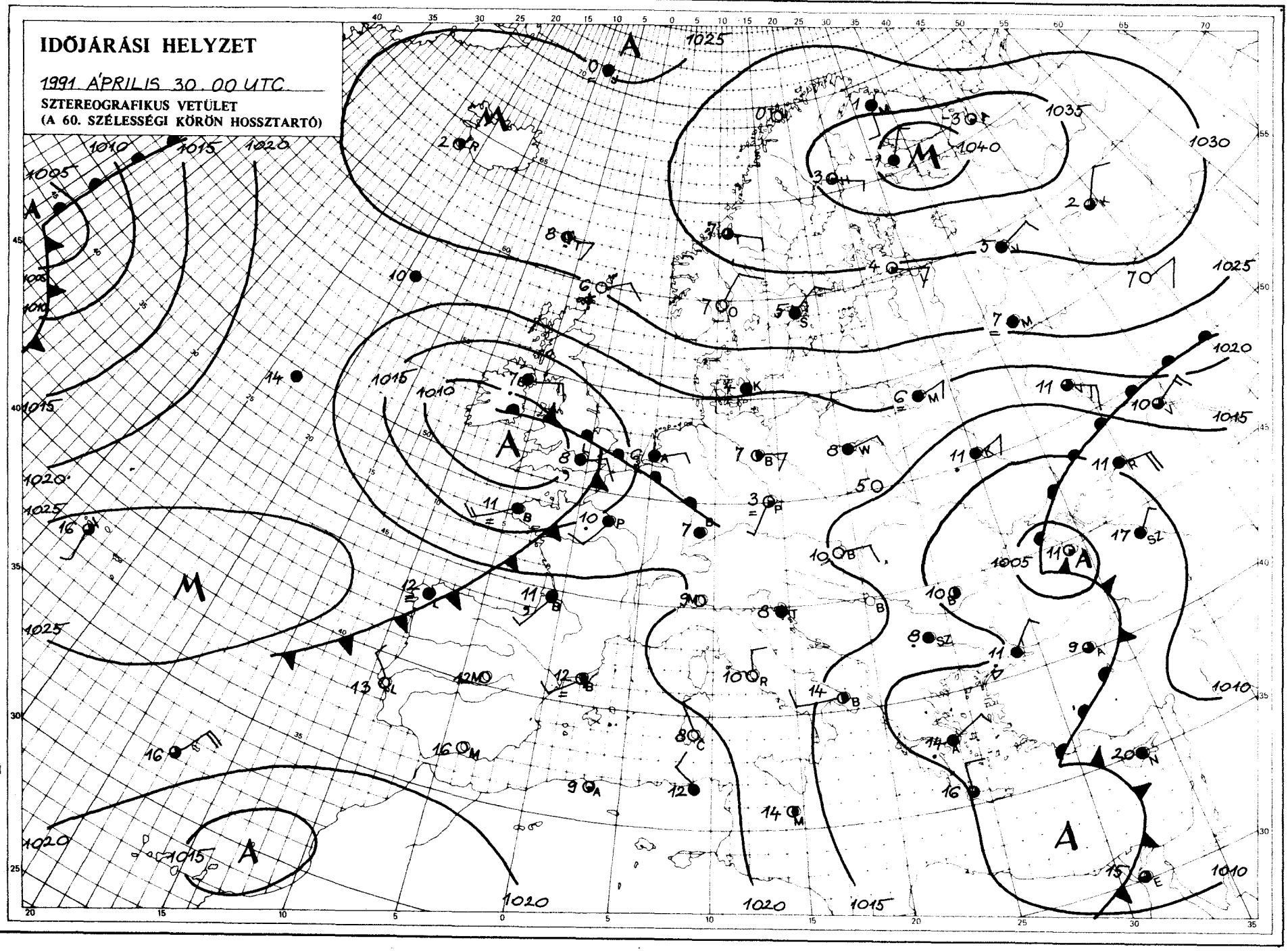

KIADJA: ORSZÁGOS METEOROLÓGIAI SZOLGÁLAT
Kiadásért felel: Baráth József, az Országos Meteorológiai Szolgálat elnöke — Készült: az Országos Meteorológiai Szolgálat Nyomdájában, Budapest — Felelős vezető: Máthé Gyuláné — Munkaszám: 3915 — Szerkesztésért felel: Kapovits Albert, a Központi Előrejelző Intézet igazgatója

Készíti: a KEI Rövidtávú Előrejelző Osztálya — Szakmai felelős: Németh Lajos osztályvezető — Megjelenik naponként
Megrendelhető: 1024 Budapest, II., Kitaibel Pál utca 1. — Pénzügyi Osztály — Telefon: 353-500
Jelmagyarázat a havi mellékletben

QC
989
.H9
I32

IDŐJÁRÁSI NAPIJELENTÉS

ЕЖЕДНЕВНЫЙ МЕТЕОРОЛОГИЧЕСКИЙ БЮЛЛЕТЕНЬ • DAILY WEATHER REPORT
BULLETIN QUOTIDIEN DE TEMPS • TÄGLICHER WETTERBERICHT

104. évfolyam 121. szám + Budapest + 1991. május 1. szerda

LIBRARY
SEP 9 1991
N.O.A.A.
U.S. Dept. of Commerce

Az időjárási helyzet és a várható időjárás

A Skandináv-félszigeten és a Brit-szigeteken át hideg levegő áramlik az Ibériai-félsziget felé. Ezzel egyidőben a Földközi-tenger nyugati medencéje felől enyhe légtömegek vonulnak a Kárpát-medencén át északkeleti irányba. Ez a néhány ezer km átmérőjű, hatalmas áramlásrendszer egy erősödő ciklon létrejöttéhez vezetett. A ciklon hatására ma kiterjedt esőzés kezdődött Németországban és az Alpok térségében. Magyarországot ez a csapadékzóna egyelőre még nem éri el.

Országunkban kedden nagyrészt napos volt az idő, 6, 11 órán át sütött a Nap, kivételt a Kis-Alföld jelent, ahol csak 1, 2 órás napfénytartamot mértek. Főként az éjszakai órákban elszórtan esett az eső. A lehullott csapadék mennyisége általában a mérhető érték alatt maradt, csupán Füglödön érte el a 4, Polgáron a 6 mm-t. A legmagasabb nappali hőmérséklet kedden általában 16, 21 fok között alakult. Szerdára virradóra 3, 11 fokig csökkent a hőmérséklet. Délelőtt többnyire erősen felhős volt az ég. 11 órára 13, 17 fokig melegedett a levegő.

Ma 12 órakor Budapesten a hőmérséklet 18 fok, a tengerszintre átszámított légnyomás 1008 hPa, mérsékelten süllyed.

Várható időjárás csütörtök estig:

Az időnként megnövekvő felhőzet mellett ma is, holnap is várható néhány órás napsütés.
Elszórtan fordul elő helyi zápor, zivatar.
A mérsékelt déli, délkeleti szél napközben többfelé megélénkül.
A legalacsonyabb éjszakai hőmérséklet 5, 10,
a legmagasabb nappali hőmérséklet csütörtökön 19, 24 fok között várható.

H. Bóna Márta s. k.

A hőmérséklet napi középértéke és eltérése a sokévi átlagtól (Budapest belterületén):

1991. április 30.	13,5°C	-0,6°C

1871 óta ezen a napon Budapesten előfordult

legmagasabb hőmérséklet:	29,5°C (1934)
legalacsonyabb hőmérséklet:	1,5°C (1874)

LEGMAGASABB HŐMÉRSÉKLET

1991. IV. 30.

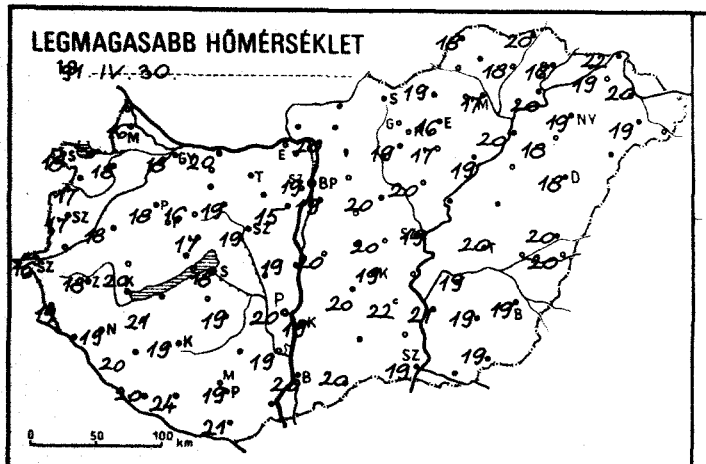

LEGALACSONYABB HŐMÉRSÉKLET

1991. V. 1.

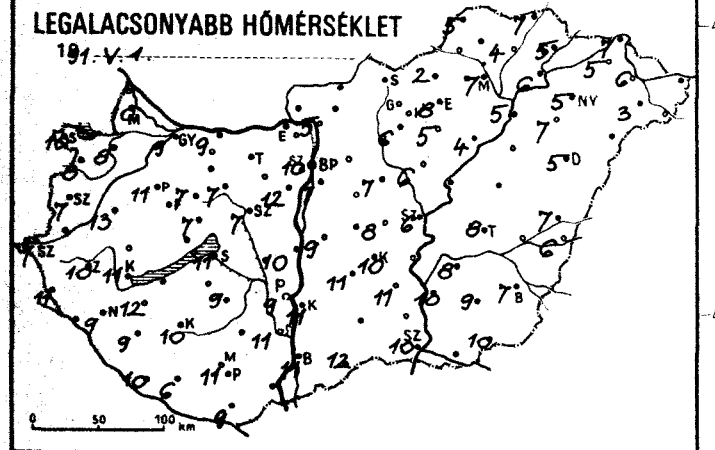

RADIÁCIÓS MINIMUM

1991. V. 1.

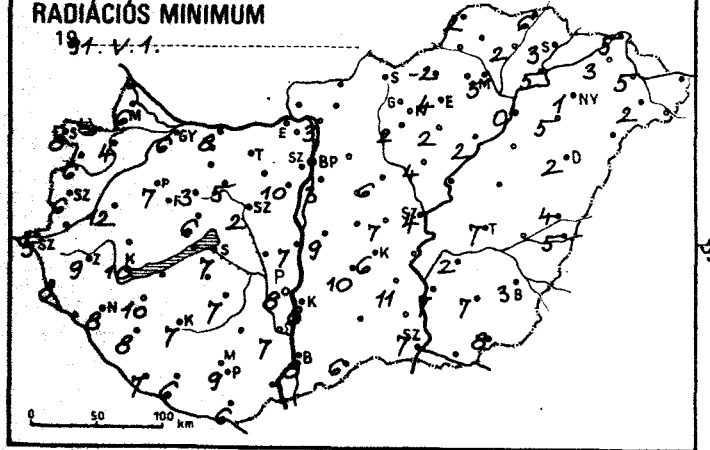

24 órás CSAPADÉKELOSZLÁS

1991. IV. 30. 7h -tól V. 1. 7h -ig.

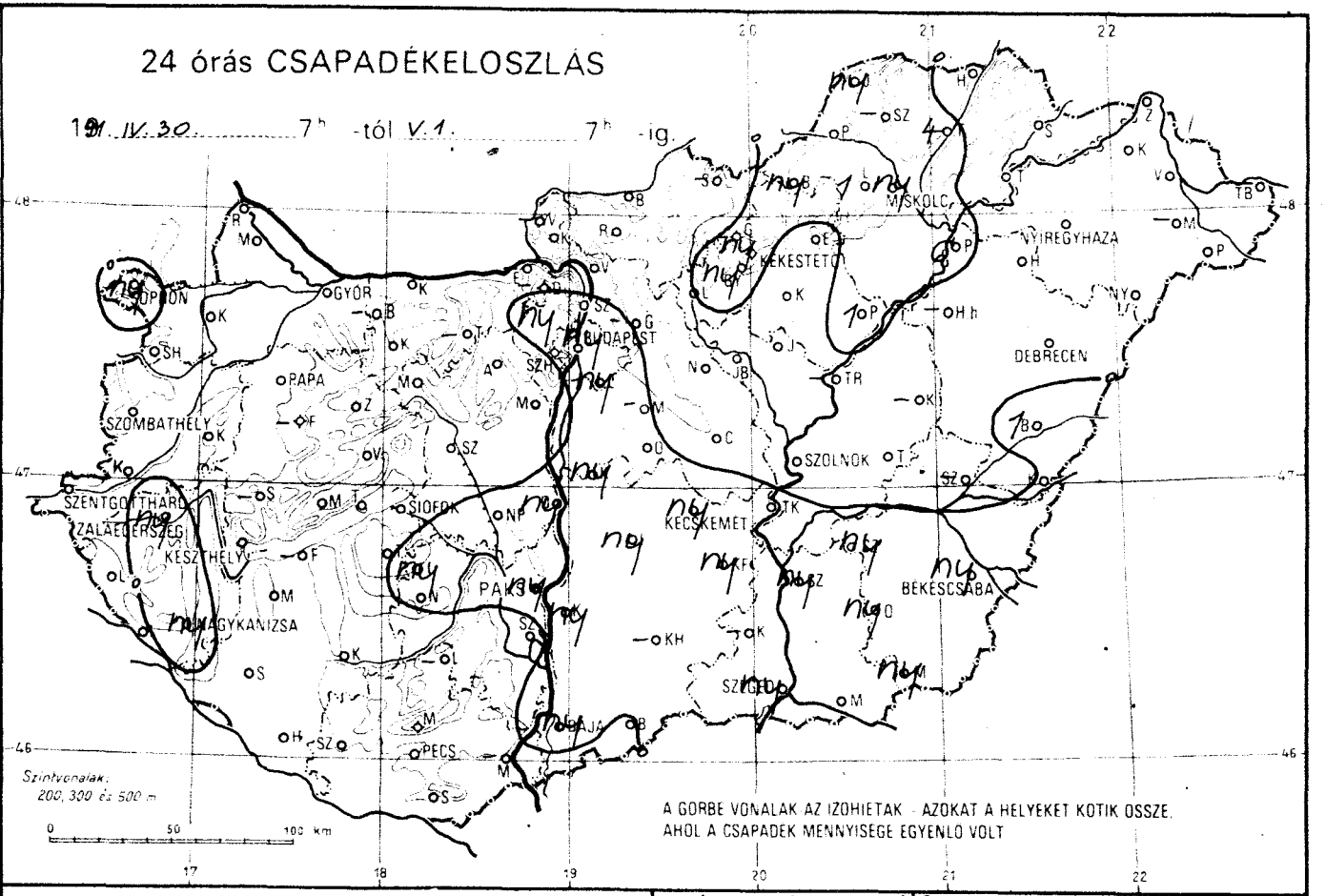

NAPFÉNYTARTAM

1991. IV. 30.

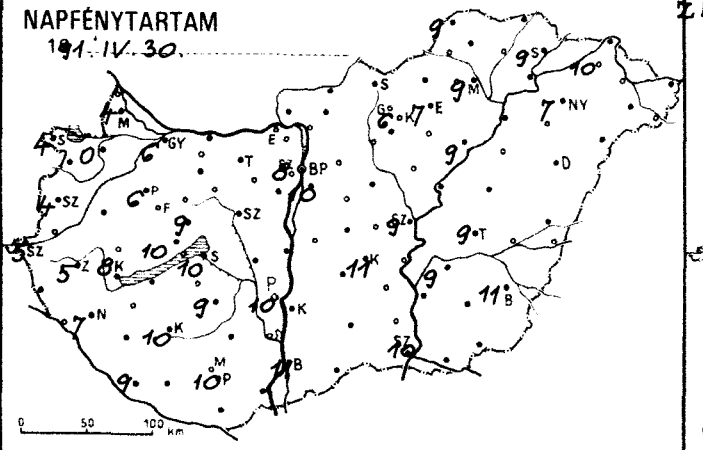

ZIVATARELOSZLÁS

1991. IV. 30. 7h - V. 1. 7h

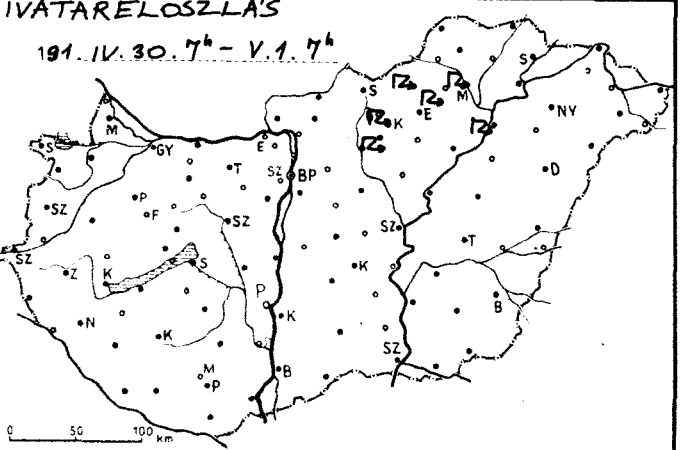

1991.V.1. 07 h-ig az utolsó 24 óra adatai						Előző nap napos órái
állomás	csapadék (mm)		max. hőmérséklet	min. hőmérséklet	rad. min.	
Győr	.		18	9	6	6
Kapuvár	.		18	8	4	0
Mosonmagyaróvár	.		16	10	6	4
Rajka						
Sopron	ny	=	18	10	8	4
Sopronhorpács	.		17	8	6	
Káld	.		18	13	12	
Körmend						
Szentgotthárd	.		16	7	5	5
Szombathely	.		17	7	6	4
Lenti	.		19	11	8	
Letenye						
Nagykanizsa	ny		19	9	8	7
Zalaegerszeg	ny		18	10	9	5
Farkasgyepű	—		—	—	—	
Keszthely	.		20	11	10	8
Mencshely	.	=	18	10	6	10
Pápa	.		18	11	7	6
Sümeg	—		—	—	—	
Tihany						
Veszprém	.		17	7	6	9
Zirc	.		16	7	3	
Fonyód	—		—	—	—	
Homokszt. györgy	.		20	10	7	9
Kaposvár	.		19	10	7	10
Marcali	.		21	12	10	
Siófok	.		18	11	7	10
Somogyszob	.		20	9	8	
Tab						
Bábolna	—		—	—	—	
Esztergom	—		—	—	—	—
Kisbér						
Komárom	.	=	20	9	8	
Tatabánya	—		—	—	—	
Alcsútdoboz						
Dunaújváros	ny		19	10	7	
Martonvásár			15	12	10	
Mór	.	=	19	7	5	
Sárbogárd						
Székesfehérvár			19	7	2	
Iregszemcse	ny		19	9	7	9
Lengyel	—		—	—	—	
Paks	ny		20	9	8	10
Szekszárd		=	19	11	7	
Árpádtető	.		17	11	9	
Mohács	—		—	—	—	
Pécs			19	11	9	10
Siklós	.		21	9	6	
Szigetvár	.		24	6	6	
Budaörs	ny		19	5	2	
Bp. Lőrinc	ny		19	7	3	10
Bp. Met. Int.	ny		19	10	—	8
Bp. Szab. hegy	.	=	16	10	8	
Cegléd	.		20	8	7	
Dobogókő	—		—	—	—	
Gödöllő	—		—	—	—	—
Királyrét						
Monor	—		—	—	—	
Nagykáta			20	7	6	
Szentendre	.					

1991.V.1. 07 h-ig az utolsó 24 óra adatai						Előző nap napos órái
állomás	csapadék (mm)		max. hőmérséklet	min. hőmérséklet	rad. min.	
Vác	.		20	5	3	
Vámosmikola	—		—	—	—	—
Baja	ny	=	20	11	8	11
Bácsalmás	.		20	12	6	
Izsák	ny	=	20	11	10	
Kalocsa	ny		19	11	8	
Kecskemét	ny		19	10	6	11
Kiskunfélegyháza	ny	=	22	11	11	
Kiskunhalas						
Kunszentmiklós	ny	=	20	9	9	
Tiszakécske						
Balassagyarmat	—		—	—	—	
Romhány						
Salgótarján	—		—	—	—	
Eger	.	=	16	8	4	7
Galyatető	.	=	15	5	3	
Gyöngyös	ny		19	6	2	
Kékestető	ny		12	5	5	6
Kompolt	.		17	5	2	
Lőrinci						
Poroszló	1		19	4	2	9
Jászapáti						
Jászberény	.		20	6	4	
Karcag	—		—	—	—	—
Szolnok	.		19	6	4	9
Tiszaroff						
Túrkeve	.		20	8	7	9
Kistelek	—		—	—	—	
Makó						
Szeged	ny	=	19	10	7	10
Szentes	ny		21	10	7	
Borsodnádasd	ny		19	2	-2	
Füged	4	=	18	4	2	
Hidasnémeti	.	=	20	7	6	
Jósvafő	ny		18	5	2	9
Lillafüred	1	=	18	3	2	
Miskolc	ny	=	17	7	5	9
Putnok						
Sárospatak	.		16	5	3	9
Szendrőlád	—		—	—	—	
Tokaj	.		20	6	5	
Kisvárda	.	=	19	5	3	10
Mátészalka	—		—	—	—	—
Nyíregyháza	.		19	5	1	7
Nyírlugos						
Pátyod	.		19	3	2	
Tiszabecs	—		—	—	—	
Vásárosnamény	.		20	6	5	
Záhony	.		22	7	5	
Berettyóújfalu	1		20	7	4	
Debrecen	.		18	5	2	—
Hajdúdorog	.		18	7	5	
Hortobágy	—		—	—	—	
Körösszakál	.		20	6	5	
Polgár	6	=	20	5	0	
Békéscsaba	ny		19	7	3	11
Mezőhegyes	ny		19	10	8	—
Orosháza	ny		19	9	7	
Szarvas	ny		19	8	2	9
Szeghalom	—		—	—	—	

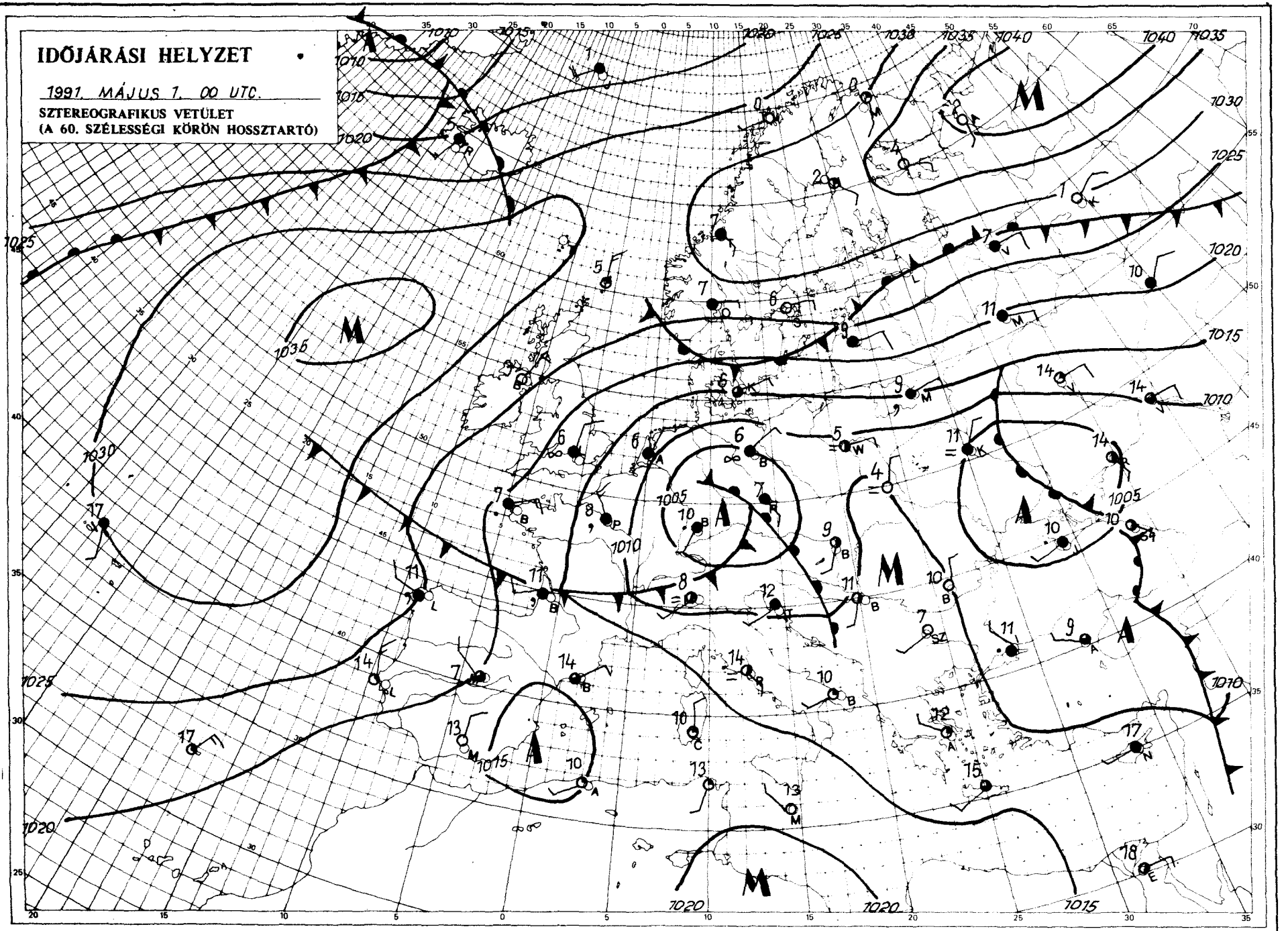

KIADJA: ORSZÁGOS METEOROLÓGIAI SZOLGÁLAT
Kiadásért felel: Baráth József, az Országos Meteorológiai Szolgálat elnöke – Készült: az Országos Meteorológiai Szolgálat Nyomdájában, Budapest – Felelős vezető: Máthé Gyuláné – Munkaszám:91. 174. – Szerkesztésért felel: Kapovits Albert, a Központi Előrejelző Intézet igazgatója
Készíti: a KEI Rövidtávú Előrejelző Osztálya – Szakmai felelős: Németh Lajos osztályvezető – Megjelenik naponként
Megrendelhető: 1024 Budapest, II., Kitaibel Pál utca 1. – Pénzügyi Osztály – Telefon: 353-500
Jelmagyarázat a havi mellékletben

IDŐJÁRÁSI NAPIJELENTÉS

ЕЖЕДНЕВНЫЙ МЕТЕОРОЛОГИЧЕСКИЙ БЮЛЛЕТЕНЬ • DAILY WEATHER REPORT
BULLETIN QUOTIDIEN DE TEMPS • TÄGLICHER WETTERBERICHT

104. évfolyam 122. szám + Budapest + 1991. május 2. csütörtök

Az időjárási helyzet és a várható időjárás:

Az Atlanti-óceán fölött nagy kiterjedésű anticiklon helyezkedik el. Ennek előoldalán észak felől hideg levegő érkezik a Skandináv-félszigeten, a Brit-szigeteken és Nyugat-Európa partvidékén át az Ibériai-félsziget felé. A Földközi-tenger nyugati medencéje fölött egy mediterrán ciklon jött létre. Áramlási rendszerében egyre melegebb levegő érkezik az Appennini-félszigeten át a Kárpát-medence fölé. A két különböző tulajdonságú légtömeg keveredése egy erőteljes időjárási frontot hozott létre. Hatására Olaszországban, az Alpok.térségében sokfelé esik az eső. Ez a front egyelőre még nem lesz hatással hazánk időjárására.

Hazánkban szerdán a déli, délkeleti országrészben erősen, másutt változóan felhős idő volt. Északon, északnyugaton 4, 9, másutt csak 1, 3 órán át sütött a Nap. A Tiszántúlon több helyen, másutt elszórtan esett az eső, záporeső, néhol zivatar is kialakult. A ma reggel 7 óráig lehullott csapadék mennyisége általában csapadéknyom és 5 mm között volt, de egy-két helyen 6, 9 mm-t is mértek, sőt Sopronból 14 mm-t jelentettek. A legmagasabb nappali hőmérséklet általában 18 és 23 fok között alakult. Ma hajnalra 6, 11 fokig hűlt le a levegő. Délelőtt változóan felhős idő volt. A hőmérséklet 11 órára 15, 19 fokig emelkedett.

Ma 12 órakor Budapesten a hőmérséklet 18 fok, a tengerszintre átszámított légnyomás 1012 hPa, alig változik.

Várható időjárás péntek estig:

Időnként erősen megnövekszik a felhőzet, szórványosan, főként a nyugati országrészben alakul ki zápor, zivatar.
A déli, délkeleti szél megélénkül, a nappali órákban megerősödik.
A legalacsonyabb éjszakai hőmérséklet 8 és 13 fok között,
a legmagasabb nappali hőmérséklet pénteken: nyugaton 20, másutt 25 fok körül várható.

Bartha Péterné s. k.

Távolabbi kilátások szombattól — keddig:

Eleinte közepesen, időnként erősen felhős lesz az égbolt; ilyenkor zápor, zivatar is kialakulhat.
Az időszak végén többnyire erősen felhős idő várható, sokfelé valószínű eső, zápor.
A legalacsonyabb hajnali hőmérséklet eleinte 8, 13 majd 6, 11 fok között várható.
A legmagasabb nappali hőmérséklet eleinte 16, 21 majd 12, 17 fok között alakul.
Jelentős mennyiségű (legalább napi 5 mm) csapadék az ország területének 60 százalékán várható.

Középtávú Előrejelző Csoport

A hőmérséklet napi középértéke és eltérése a sokévi átlagtól (Budapest belterületén):

1991. május 1.	14,1°C	0,0°C

1871 óta ezen a napon Budapesten előfordult

legmagasabb hőmérséklet:	29,2°C (1934)
legalacsonyabb hőmérséklet:	1,7°C (1916)

LEGMAGASABB HŐMÉRSÉKLET

1991. V. 1.

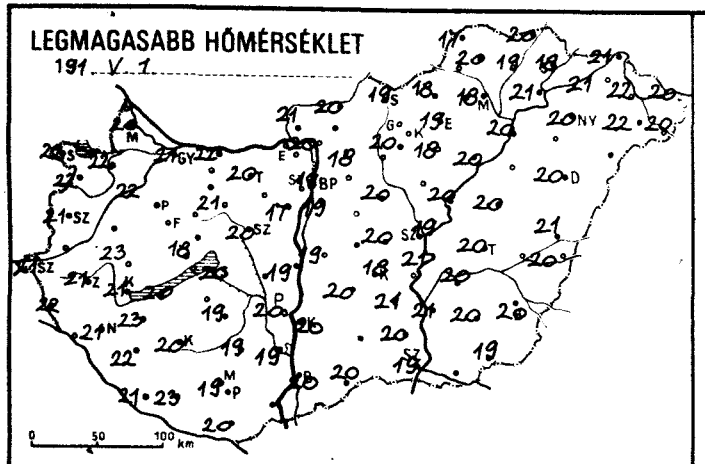

LEGALACSONYABB HŐMÉRSÉKLET

1991. V. 2.

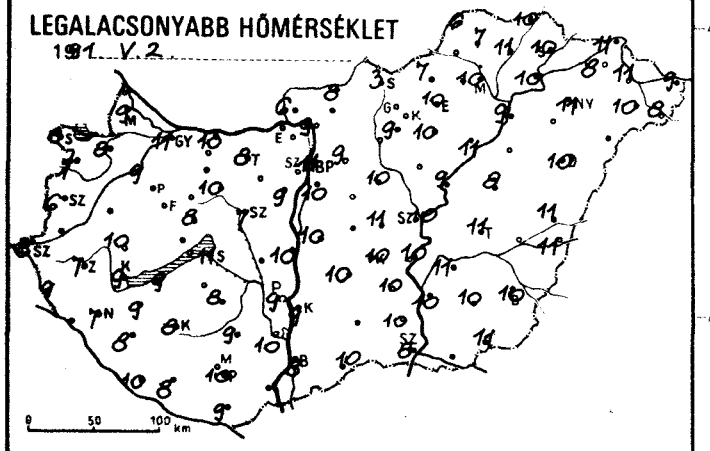

24 órás CSAPADÉKELOSZLÁS

1991. V. 1. 7h -tól V. 2. 7h -ig

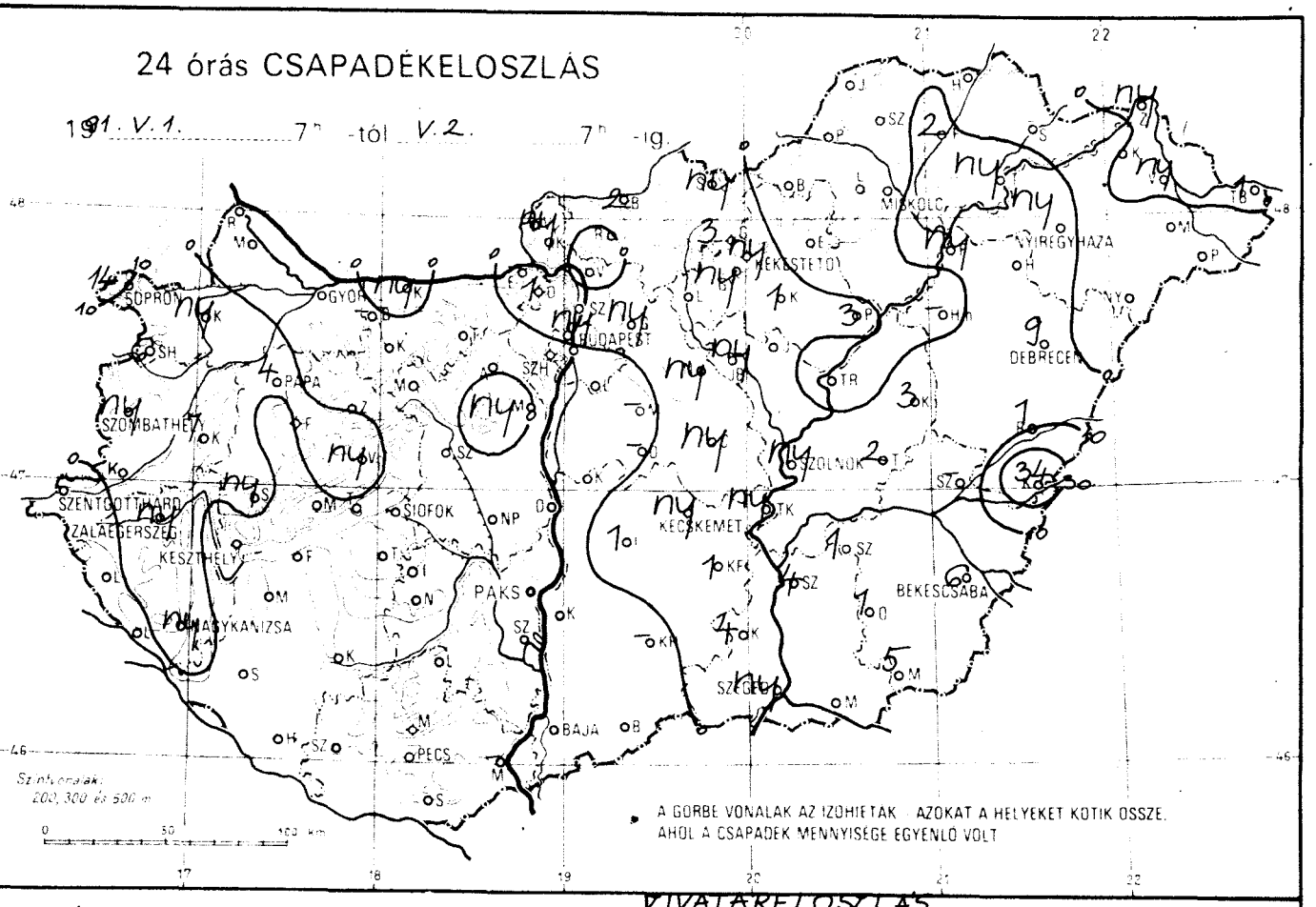

RADIÁCIÓS MINIMUM

1991. V. 2

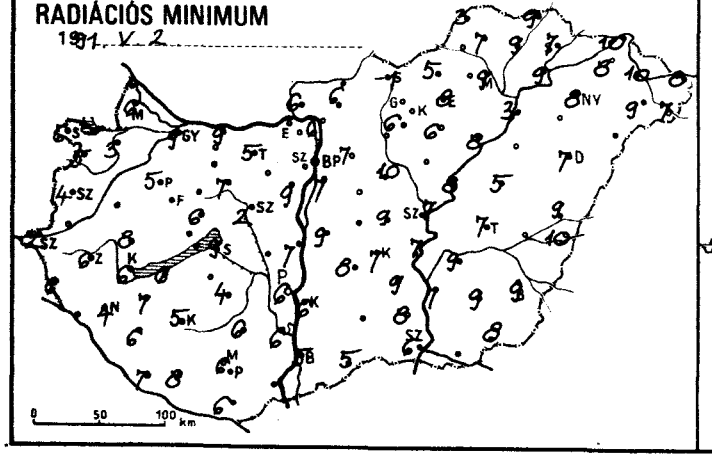

NAPFÉNYTARTAM

1991. V. 1.

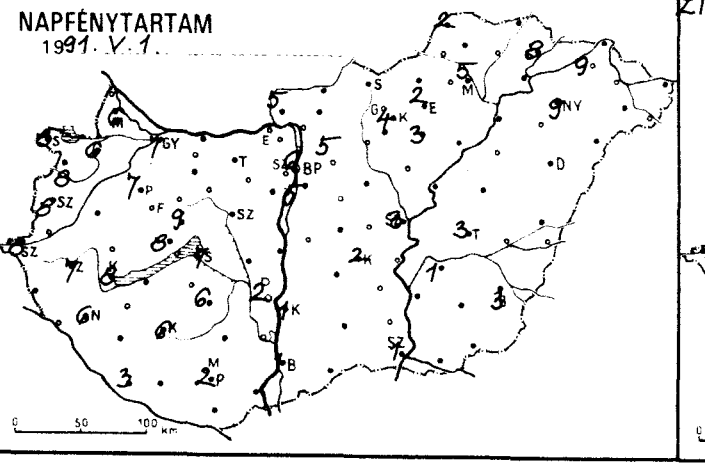

CSAPADÉKELOSZLÁS

1991. V. 1. 7h – V. 2. 7h

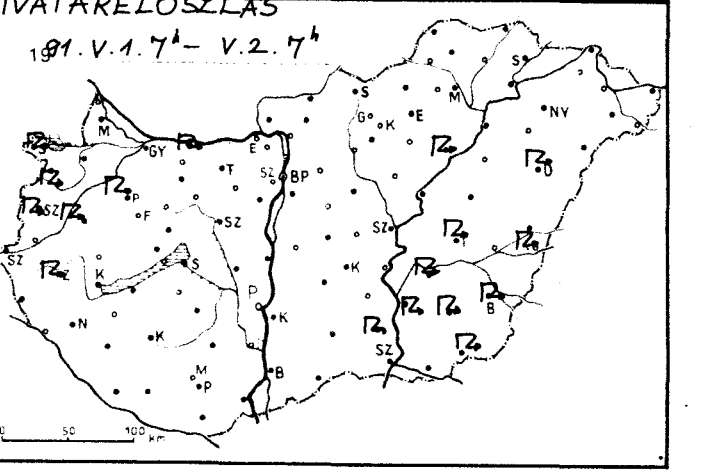

1991.V.2. 07 h-ig az utolsó 24 óra adatai						Előző nap napos órái
állomás	csapadék (mm)		max. hőmérséklet	min. hőmérséklet	rad. min.	
Győr	.	∩	21	11	9	7
Kapuvár	ny	▽ =	22	8	3	6
Mosonmagyaróvár	.	∩	20	9	6	6
Rajka						
Sopron	14	⌐ =	22	8	6	8
Sopronhorpács	6	⌐ ∩	22	7	5	8
Káld	7	⌐ =	22	8	6	
Körmend						
Szentgotthárd	.	∩	21	8	2	8
Szombathely	ny	⌐	21	6	4	8
Lenti	.	∩	22	9	6	
Letenye						
Nagykanizsa	ny	▽	21	7	4	6
Zalaegerszeg	ny	⌐ ∩	21	7	6	7
Farkasgyepű	.		23	7	3	
Keszthely	.	∩	21	9	6	8
Mencshely	.	=	18	9	7	8
Pápa	4	⌐	22	9	5	7
Sümeg	ny		23	10	8	
Tihany						
Veszprém	ny	▽ ∩	18	8	6	9
Zirc		⌴	19	8	3	
Fonyód	.		20	9	6	
Homokszt. györgy	.	∩	21	10	7	3
Kaposvár	.		20	8	5	6
Marcali	.	∩	23	9	7	
Siófok	.		20	11	9	7
Somogyszob	.	∩	22	8	6	
Tab						
Bábolna	—		—	—	—	
Esztergom	—		—	—	—	
Kisbér						
Komárom	ny	⌐ =	22	10	9	
Tatabánya			20	8	5	
Alcsútdoboz						
Dunaújváros	.	∩	19	10	7	
Martonvásár	ny	◡ =	17	9	9	
Mór	.	=	21	10	7	
Sárbogárd						
Székesfehérvár	.	∩	20	7	2	
Iregszemcse	.	∩	19	8	4	6
Lengyel	.		19	9	6	
Paks	.		20	9	6	2
Szekszárd	.	=	19	10	6	
Árpádtető			16	12	8	
Mohács	—		—	—	—	
Pécs	.	∩	19	10	6	2
Siklós	.	∩	20	9	6	
Szigetvár	.	∩	23	8	8	
Budaörs	.	∩	19	8	5	
Bp. Lőrinc	.	∩	19	10	7	5
Bp. Met. Int.	ny	=	19	11	—	6
Bp. Szab. hegy	.	=	18	9	7	
Cegléd	ny		20	11	9	
Dobogókő	1	◡ =	17	4	4	
Gödöllő	ny		18	9	7	5
Királyrét						
Monor	—		—	—	—	
Nagykáta	ny	=	20	10	10	
Szentendre						

191.V.2. 07 h-ig az utolsó 24 óra adatai						Előző nap napos órái
állomás	csapadék (mm)		max. hőmérséklet	min. hőmérséklet	rad. min.	
Vác	.	∩	20	9	6	
Vámosmikola	ny	=	21	6	6	5
Baja	.	=	20	8	5	1
Bácsalmás	.		20	10	5	
Izsák	1	=	20	10	8	
Kalocsa	.	∩	20	9	6	1
Kecskemét	ny	▽ ∩	18	10	7	2
Kiskunfélegyháza	1	▽ =	21	10	9	
Kiskunhalas	—		—	—	—	
Kunszentmiklós	.		19	10	9	
Tiszakécske	ny	◡ =	21	10	7	
Balassagyarmat	2	▽ =	20	8	6	
Romhány						
Salgótarján	ny		19	3	-1	
Eger	.	=	19	10	8	2
Galyatető	3	=	10	6	6	
Gyöngyös	ny	=	20	9	6	
Kékestető	ny	▽	12	7	6	4
Kompolt	1	∩	18	10	6	3
Lőrinci						
Poroszló	3	⌐ ∩	20	11	8	
Jászapáti						
Jászberény	ny	=	20	10	8	
Karcag	3	∩	20	8	5	
Szolnok	ny	▽ ∩	19	10	7	3
Tiszaroff	.	∩	20	9	8	
Túrkeve	2	⌐ ∩	20	11	7	3
Kistelek	4	⌐ =	20	10	8	
Makó						
Szeged	ny	▽ ⌴	19	8	6	1
Szentes	4	⌐	21	10	7	
Borsodnádasd	.	∩	18	7	5	
Füged	2		19	11	9	
Hidasnémeti	.	=	20	10	9	
Jósvafő	.	∩	17	6	3	2
Lillafüred	.	=	18	10	9	
Miskolc	.	=	18	10	9	5
Putnok						
Sárospatak	.	=	18	10	7	8
Szendrőlád	.	∩	20	7	7	
Tokaj	ny		21	10	9	
Kisvárda	.	=	21	8	8	9
Mátészalka	.	∩	22	10	9	
Nyíregyháza	ny	∩	20	11	8	9
Nyírlugos						
Pátyod	.		20	8	7	
Tiszabecs	1	=	20	9	8	
Vásárosnamény	ny	∩	22	11	10	
Záhony	ny	=	21	11	10	
Berettyóújfalu	1	▽ =	21	11	9	
Debrecen	9	⌐ =	20	10	7	—
Hajdúdorog						
Hortobágy	—		—	—	—	
Körösszakál	34	▽ ⌐	20	11	10	
Polgár	ny	=	20	9	3	
Békéscsaba	6	⌐	20	10	9	3
Mezőhegyes	5	⌐	19	11	8	—
Orosháza	1	⌐	20	10	9	
Szarvas	1	⌐ ∩	20	11	9	1
Szeghalom	—		—	—	—	

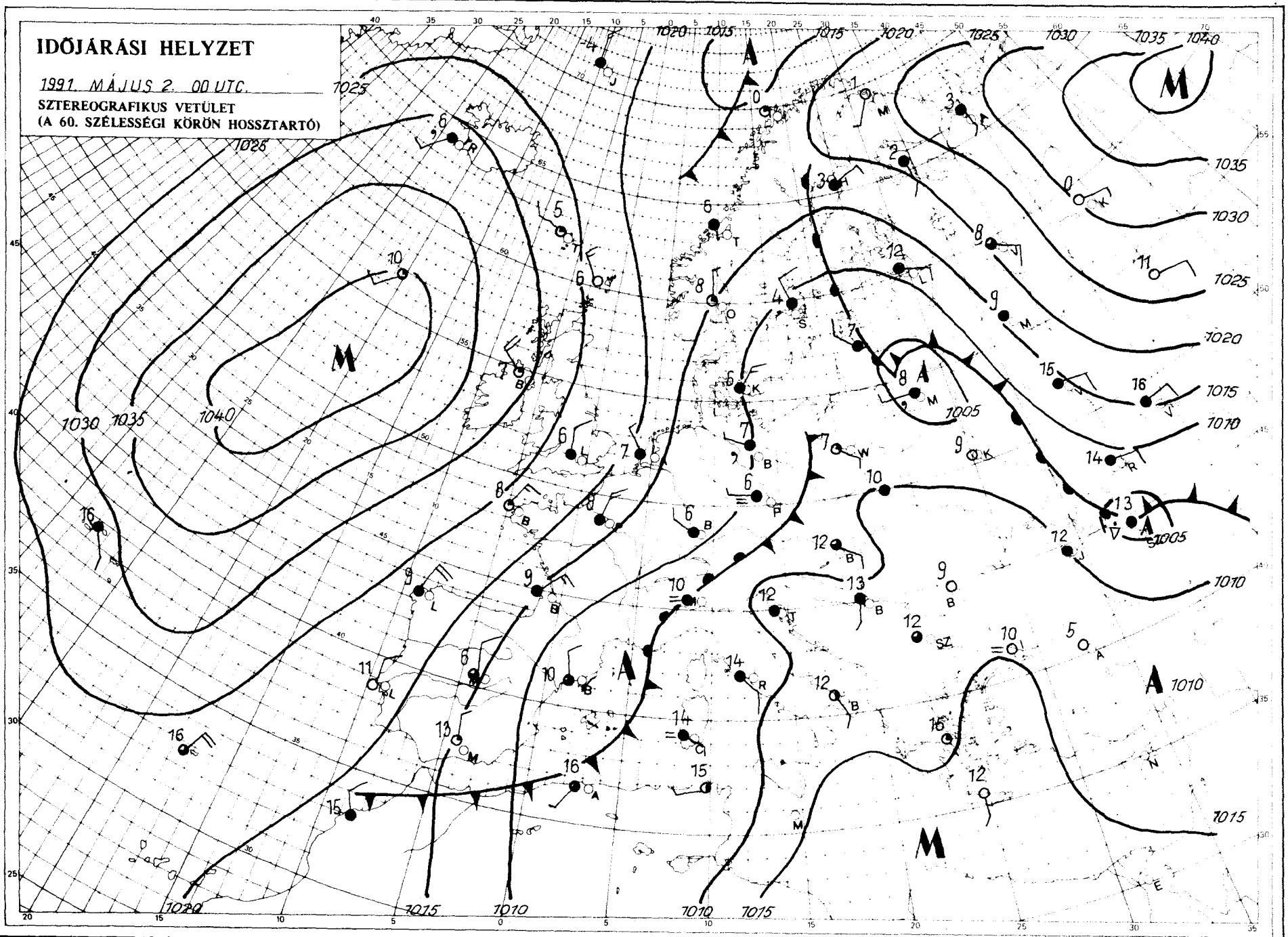

KIADJA: ORSZÁGOS METEOROLÓGIAI SZOLGÁLAT
Kiadásért felel: Barát József, az Országos Meteorológiai Szolgálat elnöke – Készült: az Országos Meteorológiai Szolgálat Nyomdájában, Budapest – Felelős vezető: Máthé Gyuláné – Munkaszám: 175 – Szerkesztésért felel: Kapovits Albert, a Központi Előrejelző Intézet igazgatója
Készíti: a KEI Rövidtávú Előrejelző Osztálya – Szakmai felelős: Németh Lajos osztályvezető – Megjelenik naponként
Megrendelhető: 1024 Budapest, II., Kitaibel Pál utca 1. – Pénzügyi Osztály – Telefon: 353-500
Jelmagyarázat a havi mellékletben

IDŐJÁRÁSI NAPIJELENTÉS

ЕЖЕДНЕВНЫЙ МЕТЕОРОЛОГИЧЕСКИЙ БЮЛЛЕТЕНЬ • DAILY WEATHER REPORT
BULLETIN QUOTIDIEN DE TEMPS • TÄGLICHER WETTERBERICHT

104. évfolyam 123. szám + Budapest + 1991. május 3. péntek

Az időjárási helyzet és a várható időjárás:

Mostanában ismét nagyon változékony Európa időjárása. A meghatározó a Skandináviától Észak-Afrikáig húzódó légköri front. A front környezetében több száz kilométer széles felhősávok húzódnak, és gyakori az eső, zivatar. A front nyugati oldalán hideg levegő halad, a hőmérséklet csúcsértéke ezért Nyugat-Európában alig haladja meg a 10 fokot. Kelet-Európa fölé viszont még nagyon meleg levegő érkezik, ott sokfelé 20 fok fölé emelkedik a hőmérséklet a nappali órákban. A Kárpát-medencét már a hűvösebb levegő egy-egy hulláma is eléri, de még a meleg is itt vonul fölöttünk. Változékony marad ezért időjárásunk.

Csütörtökön délelőtt napos idő volt hazánkban, délutántól helyi záporok, zivatarok keletkeztek. Szendőládon és Salgótarjánban jégeső is esett. A péntek reggel 7 óráig lehullott csapadék mennyisége általában csapadéknyom és 10 mm között volt, de Jósvafőn 14, Szendrőládon pedig 16 mm-t mértek. A hőmérséklet csúcsértéke elérte a 17, 23 fokot. Ma hajnalra 7, 12 fokig hűlt le a levegő. Délelőtt kezdetben még túlnyomórészt derült idő volt, délnyugat felől azonban egyre többfelé növekedni kezdett a felhőzet. A Dunántúlon néhol újabb záporeső esett. A hőmérséklet 11 órára északnyugaton csak 11, 15, másutt az országban 15, 20 fokra emelkedett.

Ma 12 órakor Budapesten a hőmérséklet 19 fok, a tengerszintre átszámított légnyomás 1011 hPa, mérsékelten süllyedt.

Várható időjárás szombat estig:

Gyakran lesz erősen felhős, illetve borult az ég, országszerte várható ismétlődő záporeső, zivatar, a Dunántúlon néhol felhőszakadás.
A délkeleti szél tovább erősödik, néha viharossá fokozódik.
A legalacsonyabb éjszakai hőmérséklet 7 és 12 fok között alakul.
A legmagasabb nappali hőmérséklet szombaton a nyugati országrészben 15 és 20 fok között, keleten kevéssel 20 fok fölött valószínű.

Bártfai Erzsébet s. k.

A hőmérséklet napi középértéke és eltérése a sokévi átlagtól (Budapest belterületén):

1991. május 2.	14,9°C	+0,2°C

1871 óta ezen a napon Budapesten előfordult

legmagasabb hőmérséklet:	30,9°C (1934)
legalacsonyabb hőmérséklet:	0,0°C (1935)

LEGMAGASABB HŐMÉRSÉKLET

1991. V. 2.

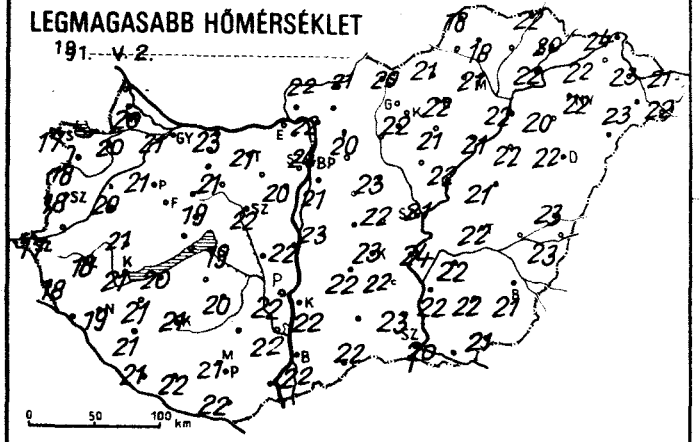

LEGALACSONYABB HŐMÉRSÉKLET

1991. V. 3.

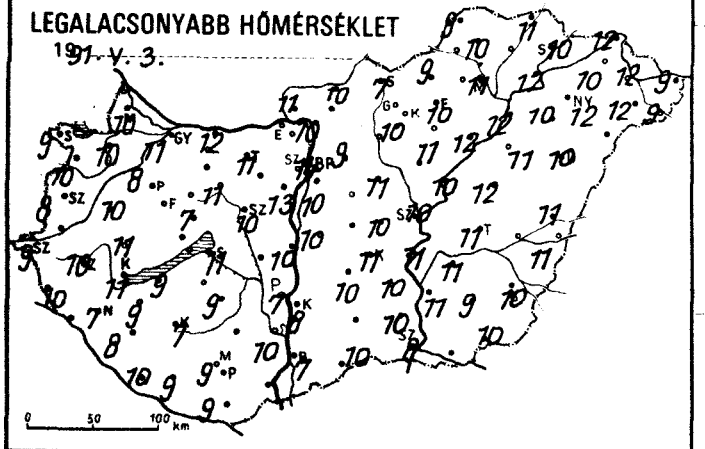

RADIÁCIÓS MINIMUM

1991. V. 3.

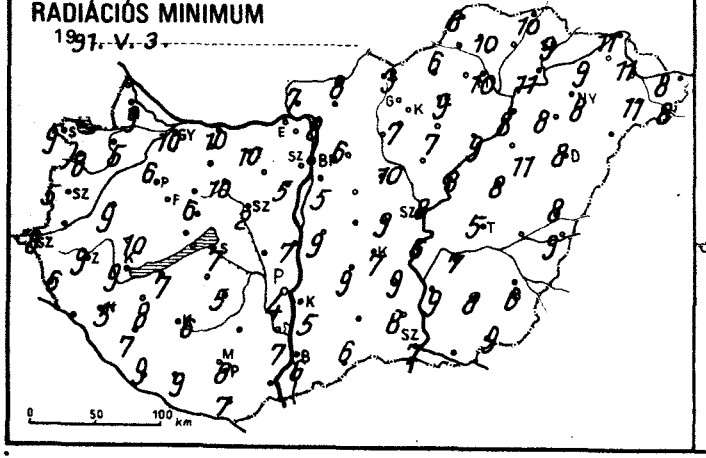

24 órás CSAPADÉKELOSZLÁS

1991. V. 2. 7h -tól V. 3. 7h -ig.

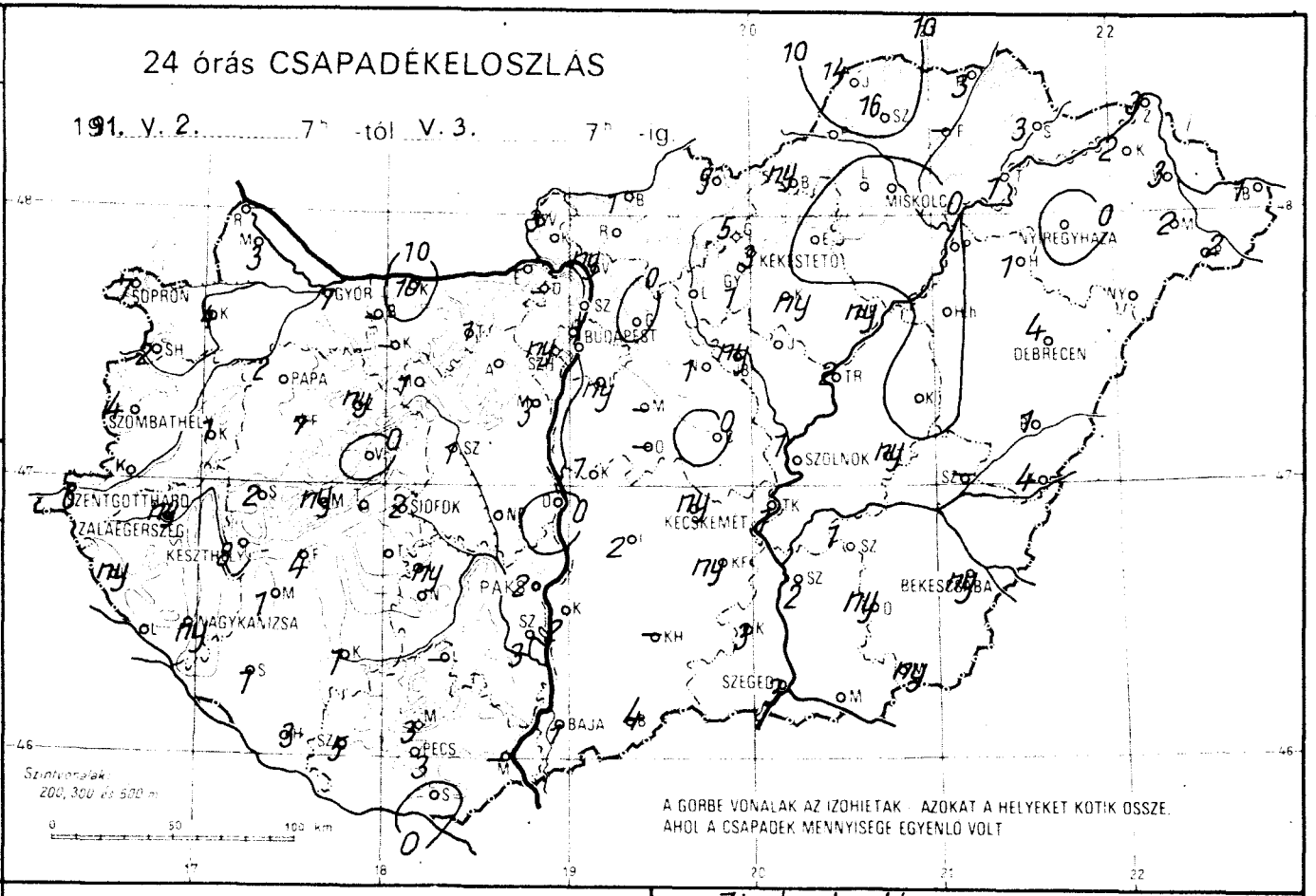

NAPFÉNYTARTAM

1991. V. 2.

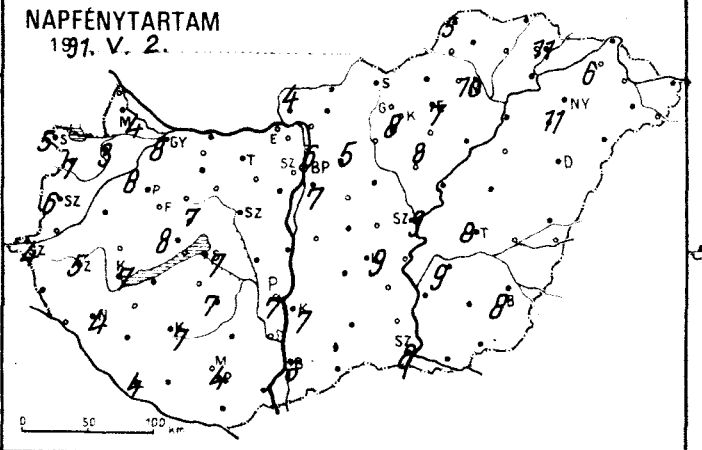

Zivatareloszlás

1991. V. 2. 7h – V. 3. 7h-ig.

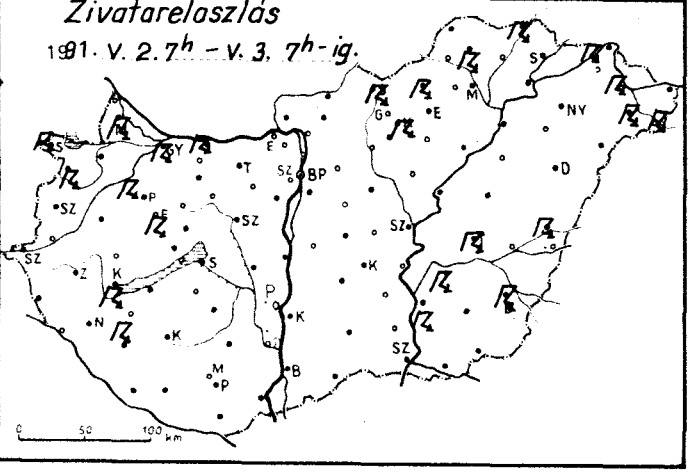

1991.V.3. 07 h-ig az utolsó 24 óra adatai						Előző nap napos órái
állomás	csapadék (mm)		max. hőmérséklet	min. hőmérséklet	rad. min.	
Győr	7	⟋⌓	21	11	10	8
Kapuvár	4	⊽	20	10	5	3
Mosonmagyaróvár	3	⟋	20	10	9	4
Rajka						
Sopron	7	⟋	17	9	9	5
Sopronhorpács	2	⟋	18	10	8	7
Káld	1	=	20	10	9	
Körmend						
Szentgotthárd	6	⊽≡	17	9	8	4
Szombathely	4	⊽	18	8	5	6
Lenti	ny		18	10	6	
Letenye						
Nagykanizsa	. ny	⊽=	19	7	5	4
Zalaegerszeg	ny	⊽	18	10	9	5
Farkasgyepű	7	⟋	20	7	3	
Keszthely	8	⟋⌓	21	11	9	7
Mencshely	ny	=	20	9	9	8
Pápa	2	⟋	21	8	6	8
Sümeg	2		21	11	10	
Tihany						
Veszprém	.	≡	19	7	6	7
Zirc	ny	⊽=	20	9	7	
Fonyód	4	⊽⌓	20	9	7	
Homokszt. györgy	3		21	10	9	4
Kaposvár	1	⊽≡	21	7	6	7
Marcali	1	⟋⌓	21	9	8	
Siófok	2	⊽	19	11	7	7
Somogyszob	1		21	8	7	
Tab						
Bábolna	—		—	—	—	
Esztergom	—		—	—	—	
Kisbér						
Komárom	10	⟋=	23	12	10	
Tatabánya	1	⊽⌓	21	11	10	
Alcsútdoboz						
Dunaújváros	.	⌓	22	10	7	
Martonvásár	3	=	20	13	5	
Mór	1	⊽=	21	11	10	
Sárbogárd						
Székesfehérvár	1	⌓	22	10	2	
Iregszemcse	ny	⌓	20	9	5	7
Lengyel	—		—	—	—	
Paks	2	⊽≡	22	7	4	7
Szekszárd	3	⊽≡	22	10	7	
Árpádtető	3	=	18	11	7	
Mohács	—		—	—	—	
Pécs	3	⊽≡	21	9	8	4
Siklós	.	⌓	22	9	7	
Szigetvár	5	≡	22	9	9	
Budaörs	9	⟋⌓	20	7	5	
Bp. Lőrinc	ny	⊽	21	10	5	7
Bp. Met. Int.	1	⊽=	24	14	—	6
Bp. Szab. hegy	ny	=	19	9	8	
Cegléd	.	⌓	22	10	9	
Dobogókő	—		—	—	—	
Gödöllő	.	⌓	20	9	6	5
Királyrét						
Monor	—		—	—	—	
Nagykáta	1	⊽	23	11	10	
Szentendre						

1991.V.3. 07 h-ig az utolsó 24 óra adatai						Előző nap napos órái
állomás	csapadék (mm)		max. hőmérséklet	min. hőmérséklet	rad. min.	
Vác	ny	⌓	22	10	8	
Vámosmikola	3	=	22	11	7	4
Baja	1	≡	22	7	6	6
Bácsalmás	4	=	22	10	6	
Izsák	2	=	22	10	9	
Kalocsa	2	=	22	8	5	7
Kecskemét	ny	⊽⌓	23	11	7	9
Kiskunfélegyháza	ny	⊽=	22	10	9	
Kiskunhalas	—		—	—	—	
Kunszentmiklós	1	⊽=	23	10	9	
Tiszakécske	1	⊽=	24	11	6	
Balassagyarmat	1	⊽=	21	10	8	
Romhány						
Salgótarján	9	⟋▲	20	7	3	
Eger	.	=	22	10	9	7
Galyatető	5	⊽≡	15	6	5	
Gyöngyös	1	⊽	22	10	7	
Kékestető	3	⟋	14	6	6	8
Kompolt	ny	⌓	21	11	7	8
Lőrinci						
Poroszló	ny	⌓	21	12	9	
Jászapáti						
Jászberény	ny		22	11	9	
Karcag	.	⌓	21	12	8	
Szolnok	1	⊽⌓	21	10	8	9
Tiszaroff	2	=	22	10	8	
Túrkeve	ny	⟋=	22	11	5	8
Kistelek	3	⊽≡	23	10	8	
Makó						
Szeged	3	⊽≡	20	8	7	8
Szentes	2	⟋	22	11	9	
Borsodnádasd	ny	⟋⌓	21	9	6	
Fügöd	—		—	—	—	
Hidasnémeti	3	⟋=	22	11	10	
Jósvafő	14	⊽⌓	18	9	8	5
Lillafüred	.	=	20	9	8	
Miskolc	.	=	21	11	10	10
Putnok						
Sárospatak	3	=	20	10	9	11
Szendrőlád	16	⟋▲	18	10	10	
Tokaj	1		22	12	11	
Kisvárda	2	⊽=	22	10	9	6
Mátészalka	2	⟋	23	12	11	
Nyíregyháza	.	⌓	22	12	8	11
Nyírlugos						
Pátyod	2	⟋	22	9	8	
Tiszabecs	1	=	21	9	8	
Vásárosnamény	3	⟋=	23	12	11	
Záhony	3	⟋	24	12	11	
Berettyóújfalu	1	⟋=	23	11	8	
Debrecen	4	⊽⌓	22	10	8	—
Hajdúdorog	1	⊽	20	10	8	
Hortobágy	.		22	11	11	
Körösszakál	4	▽	23	11	9	
Polgár	.	⌓	22	12	8	
Békéscsaba	ny	⟋⌓	21	10	6	8
Mezőhegyes	ny		21	10	9	—
Orosháza	ny	▽	22	9	8	
Szarvas	1	⟋⌓	22	11	7	9
Szeghalom	—		—	—	—	

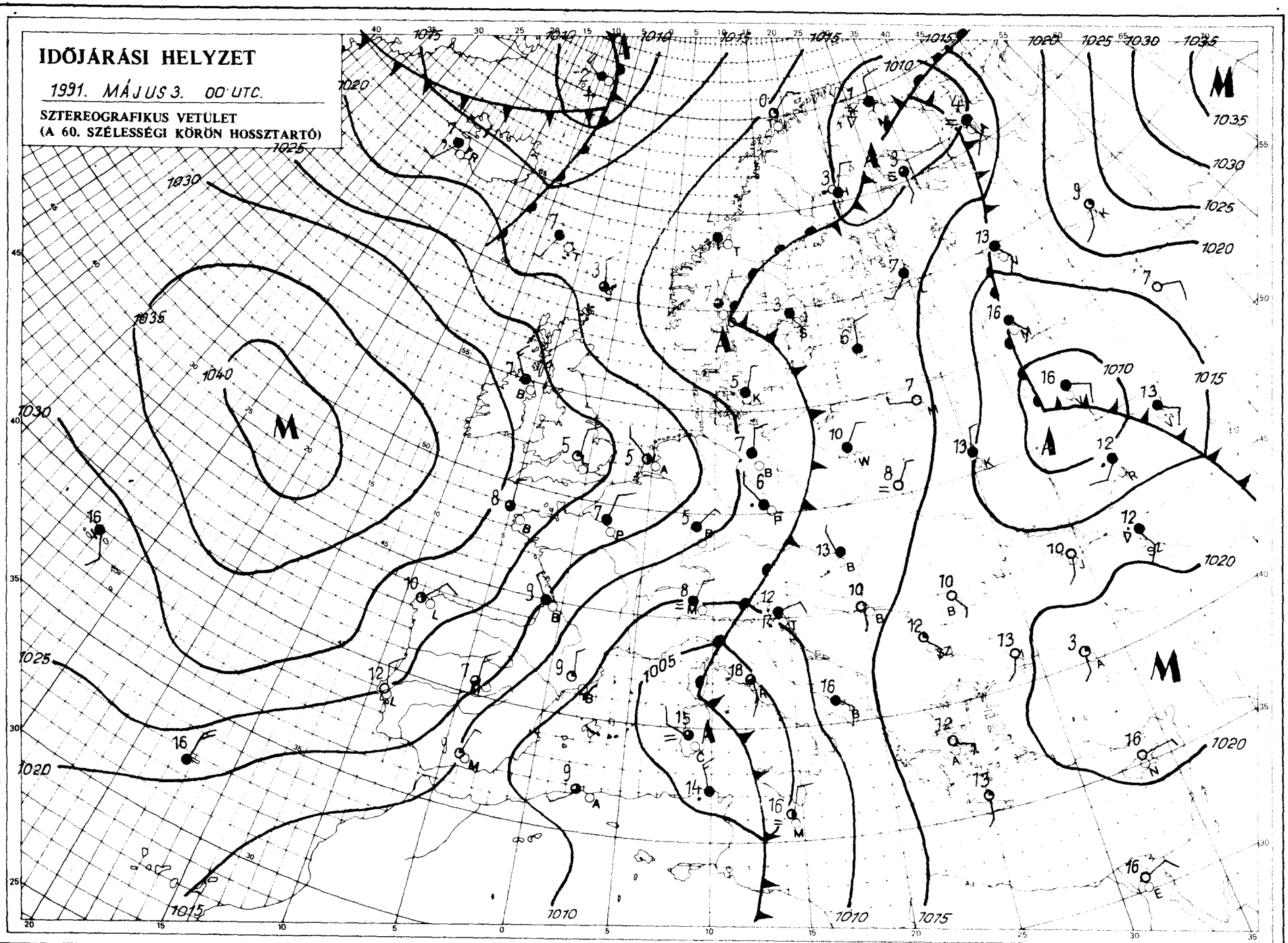

KIADJA: ORSZÁGOS METEOROLÓGIAI SZOLGÁLAT
Kiadásért felel: Baráth József, az Országos Meteorológiai Szolgálat elnöke – Készült: az Országos Meteorológiai Szolgálat Nyomdájában, Budapest – Felelős vezető: Máthé Gyuláné – Munkaszám: 1176. – Szerkesztésért felel: Kapovits Albert, a Központi Előrejelző Intézet igazgatója

Készítő: a KEI Rövidtávú Előrejelző Osztálya – Szakmai felelős: Németh Lajos osztályvezető – Megjelenik naponként
Megrendelhető: 1024 Budapest, II., Kitaibel Pál utca 1. – Pénzügyi Osztály – Telefon: 353-500
Jelmagyarázat a havi mellékletben

IDŐJÁRÁSI NAPIJELENTÉS

ЕЖЕДНЕВНЫЙ МЕТЕОРОЛОГИЧЕСКИЙ БЮЛЛЕТЕНЬ · DAILY WEATHER REPORT
BULLETIN QUOTIDIEN DE TEMPS · TÄGLICHER WETTERBERICHT

104. évfolyam 124. szám + Budapest + 1991. május 4. szombat

Az időjárási helyzet és a várható időjárás:

A Jeges-tengertől Közép-Európán át egészen Észak-Afrikáig húzódik az a több ezer kilométer átlagos szélességű légörvényláncolat, amely kontinensünk nagy részén változékony, változatos időjárást okoz. Az említett légörvényláncolat keleti oldalán áramló meleg, illetve a nyugati oldalán észak felől érkező meleg levegő keveredése szombaton délelőtt kiterjedt esőzéseket, heves zivatarokat okozott az Alpok térségében, az Appenninek északi részén, a Német-Lengyel-síkság nagy részén, Dél-Skandináviában és a Brit-szigeteken, azaz alig van Európában olyan terület, ahol zavartalanul sütne a Nap.

Pénteken a Dunántúlon alig bukkant elő a Nap, ugyanakkor a keleti országrészben 4, 7 órán át sütött. A csúcshőmérséklet Nyugat-Dunántúlon csak 12, 15 fok, a középső országrészben 15, 20 fok, a keleti országrészben 20, 24 fok között alakult. Csaknem országszerte hullott eső, záporeső, többfelé volt zivatar is. A legtöbb csapadékot, 10–30 mm-t Nyugat-Dunántúlon mértek. Az ország nagy részén 5 mm alatti mennyiség hullott. Szombat reggelre nyugaton 5, 10 fok, keleten 10, 14 fok közé hűlt le a levegő. Délelőtt a nyugati, délnyugati országrészben jobbára borult, esős, hűvös idő volt, a hőmérséklet 11 órára csupán a 10 fokot közelítette meg. Másutt futó záporok, zivatarok alakultak ki, emellett hosszabb időn át sütött a Nap. A hőmérséklet 11 órakor 14, 20 fok között volt.

Ma 12 órakor Budapesten a hőmérséklet 11 fok, a tengerszintre átszámított légnyomás 1005 hPa, mérsékelten emelkedik.

Várható időjárás vasárnap estig:

A hosszan tartó napos időszakok mellett többször beborul az ég, szombaton még többfelé, vasárnap már csak egy-két helyen valószínű eső, zápor, zivatar.
Szombaton erős, zivatarok környezetében viharos északnyugati, vasárnap élénk délnyugati szél várható.
A legalacsonyabb éjszakai hőmérséklet 5, 10 fok között,
a legmagasabb nappali hőmérséklet vasárnap 13, 18 fok között alakul.

Török Dénes s. k.

A hőmérséklet napi középértéke és eltérése a sokévi átlagtól (Budapest belterületén):

1991. május 3.	16,1°C	+1,5°C

1871 óta ezen a napon Budapesten előfordult

legmagasabb hőmérséklet:	30,2°C (1947)
legalacsonyabb hőmérséklet:	0,5°C (1935)

LEGMAGASABB HŐMÉRSÉKLET

1991. V. 3.

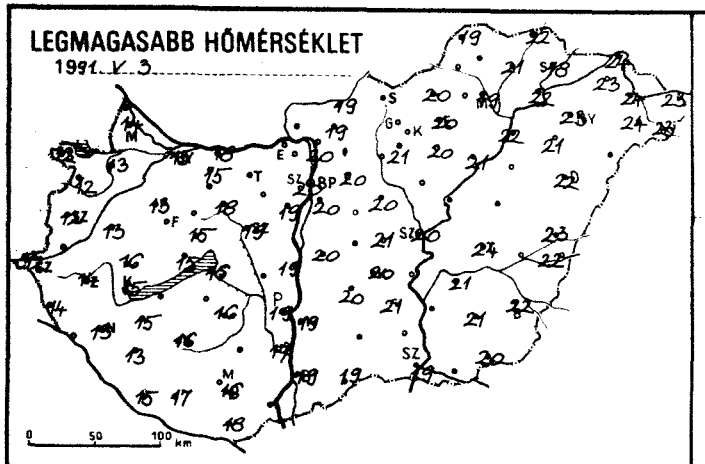

LEGALACSONYABB HŐMÉRSÉKLET

1991. V. 4.

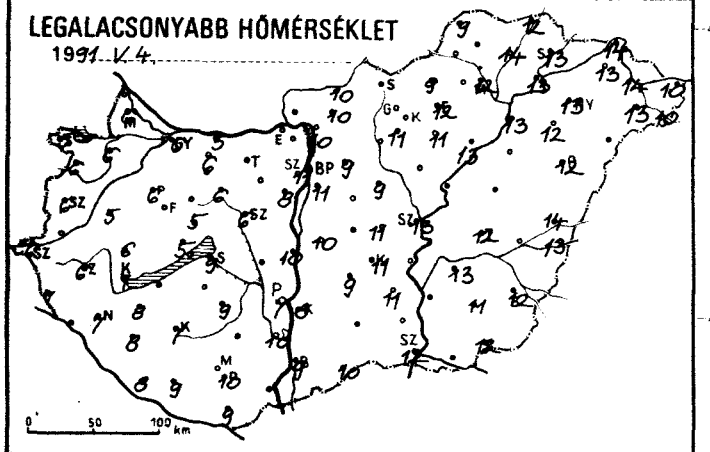

RADIÁCIÓS MINIMUM

1991. V. 4.

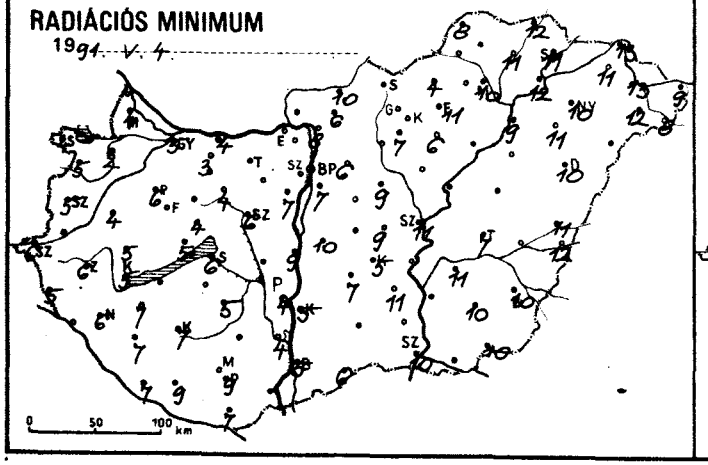

24 órás CSAPADÉKELOSZLÁS

1991. V. 3. 7h -tól V. 4. 7h -ig.

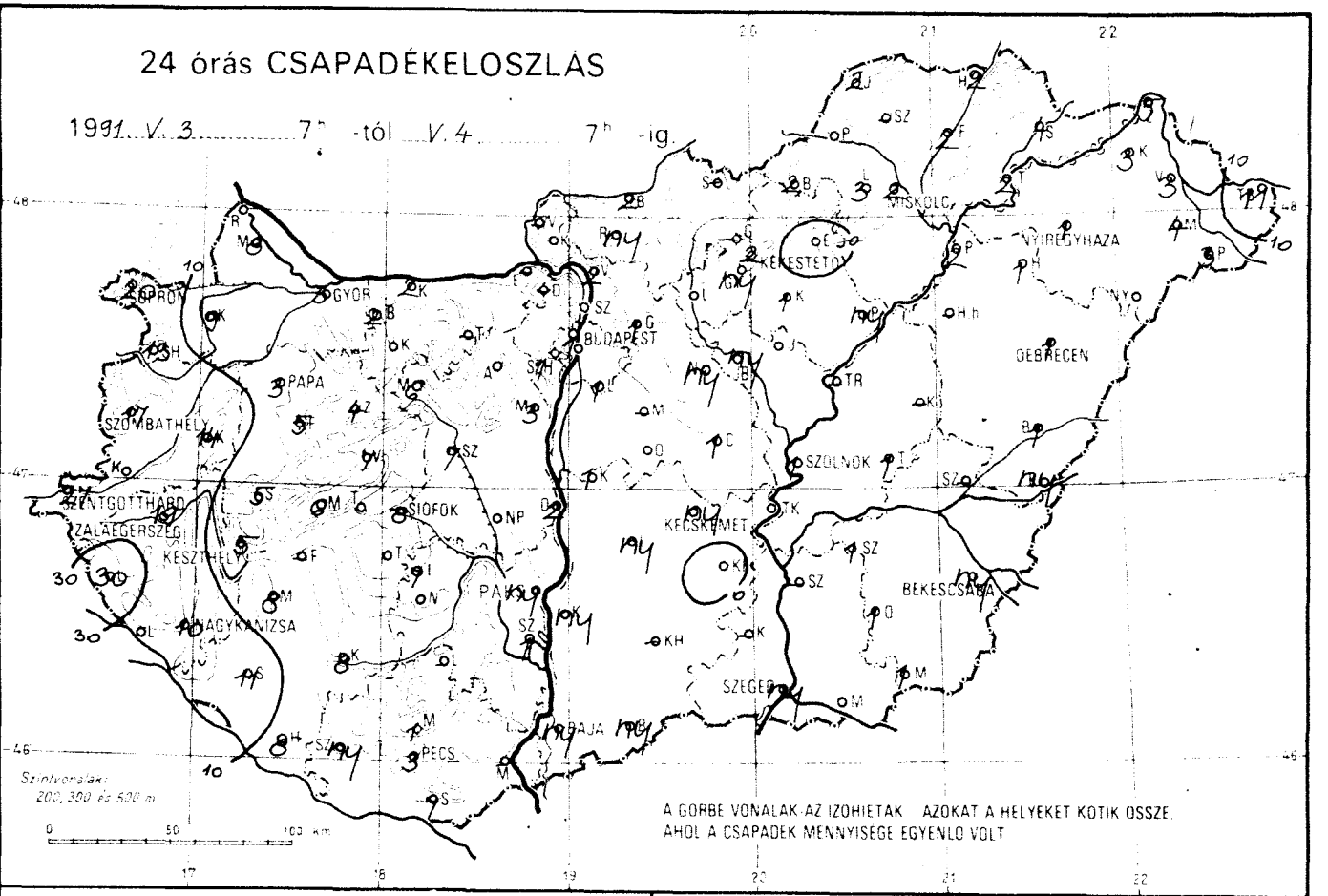

A GORBE VONALAK AZ IZOHIETAK AZOKAT A HELYEKET KOTIK OSSZE, AHOL A CSAPADEK MENNYISEGE EGYENLO VOLT

NAPFÉNYTARTAM

1991. V. 3.

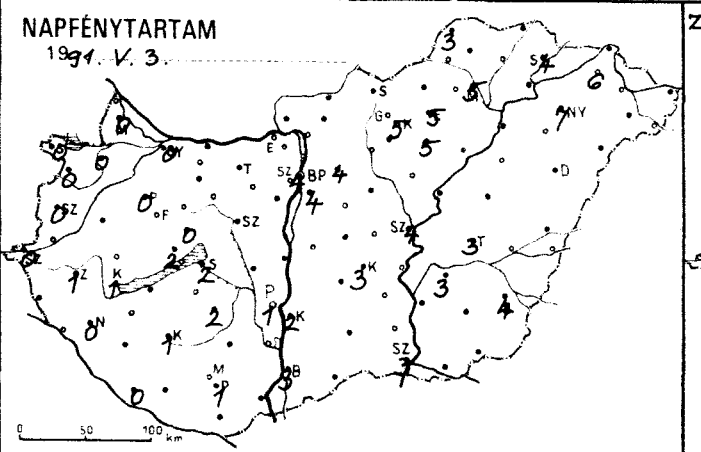

ZIVATARELOSZLÁS

1991. V. 3. 7h – V. 4. 7h

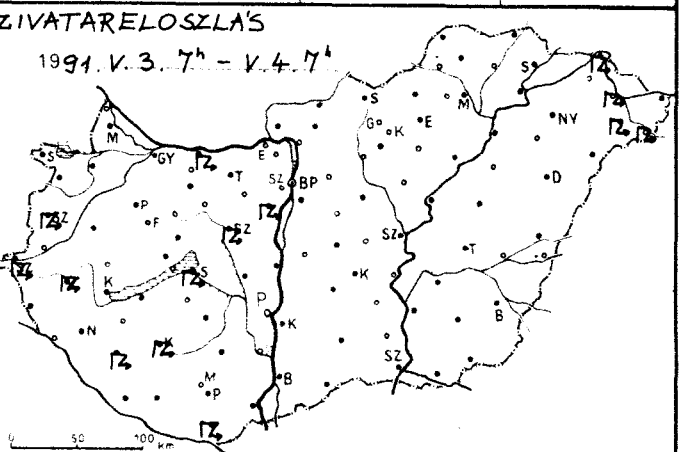

1991.V.4. 07 h-ig az utolsó 24 óra adatai						Előző nap napos órái
állomás	csapadék (mm)		max. hőmérséklet	min. hőmérséklet	rad. min.	
Győr	3	=	15	6	5	0
Kapuvár	9		13	6	2	0
Mosonmagyaróvár	8	▽	14	6	4	0
Rajka						
Sopron	20		12	5	4	0
Sopronhorpács	13	=	12	6	5	0
Káld	14	▽ =	13	5	4	
Körmend						
Szentgotthárd	27	◹	12	6	6	0
Szombathely	17	◹ =	12	6	5	0
Lenti	30	▽ =	14	7	5	
Letenye						
Nagykanizsa	10	▽ =	13	7	6	0
Zalaegerszeg	19	◹ =	14	6	6	1
Farkasgyepű	5		13	6	4	
Keszthely	5	▽	15	7	5	1
Mencshely	6	=	15	6	5	2
Pápa	3		13	6	6	0
Sümeg	5		16	6	5	
Tihany						
Veszprém	7	≡	15	5	4	0
Zirc	4	▽ =	16	5	4	
Fonyód	—		—	—	—	
Homokszt. györgy	8		15	8	7	0
Kaposvár	8	◹ =	16	7	7	1
Marcali	8	∩	15	8	7	
Siófok	8	◹	16	9	6	2
Somogyszob	11	◹	13	8	7	
Tab						
Bábolna	2	▽	15	6	3	
Esztergom	—		—	—	—	
Kisbér						
Komárom	2	◹ =	18	5	4	
Tatabánya	—		—	—	—	
Alcsútdoboz						
Dunaújváros	2		19	10	9	
Martonvásár	3	◹	19	8	7	
Mór	6	▽ =	18	6	4	
Sárbogárd						
Székesfehérvár	7	◹ =	19	6	6	
Iregszemcse	7	=	16	9	5	2
Lengyel	—		—	—	—	
Paks	ny	▽ ≡	19	7	4	1
Szekszárd	1	=	17	10	4	
Árpádtető	1	=	15	10	6	
Mohács	—		—	—	—	
Pécs	3		16	10	9	1
Siklós	7	◹ =	18	9	7	
Szigetvár	ny	◹ =	17	9	9	
Budaörs	1	▽	20	9	8	
Bp. Lőrinc	1	▽ ∩	20	11	7	4
Bp. Met. Int.	1	▽ =	20	11	—	4
Bp. Szab. hegy	1	≡	16	8	8	
Cegléd	1	∩	21	11	9	
Dobogókő	—		—	—	—	
Gödöllő	1		20	9	6	4
Királyrét						
Monor	—		—	—	—	
Nagykáta	ny		20	9	9	
Szentendre						

1991.V.4. 07 h-ig az utolsó 24 óra adatai						Előző nap napos órái
állomás	csapadék (mm)		max. hőmérséklet	min. hőmérséklet	rad. min.	
Vác	2	∩	20	10	8	
Vámosmikola	—		—	—	—	—
Baja	ny		19	9	5	3
Bácsalmás	ny	=	19	10	6	
Izsák	ny	=	20	9	7	
Kalocsa	ny		19	8	5	2
Kecskemét	ny	▽	20	11	5	3
Kiskunfélegyháza	.	=	21	11	11	
Kiskunhalas	—		—	—	—	
Kunszentmiklós	1	=	20	10	10	
Tiszakécske						
Balassagyarmat	2	▽ =	19	10	10	
Romhány						
Salgótarján	—		—	—	—	
Eger	.	=	20	12	11	5
Galyatető	—		—	—	—	
Gyöngyös	ny	∩	21	11	7	
Kékestető	2	≡	13	6	6	5
Kompolt	1	∩	20	11	6	5
Lőrinci						
Poroszló	ny	∩	21	13	11	
Jászapáti						
Jászberény	ny	∩	21	8	7	
Karcag	—		—	—	—	
Szolnok	1		20	13	11	4
Tiszaroff	—		—	—	—	
Túrkeve	1	▽ ∩	24	12	7	3
Kistelek	—		—	—	—	
Makó						
Szeged	ny	▽	19	12	10	3
Szentes	—		—	—	—	
Borsodnádasd	2	∩	20	9	4	
Fügöd	2		21	14	11	
Hidasnémeti	2	=	22	12	12	
Jósvafő	2	▽ ∩	19	9	8	3
Lillafüred	3	=	20	8	7	
Miskolc	2	▽ =	19	12	10	5
Putnok						
Sárospatak	4		18	13	11	4
Szendrőlád	—		—	—	—	
Tokaj	2		22	13	12	
Kisvárda	3	=	23	13	11	6
Mátészalka	4	◹	24	13	12	
Nyíregyháza	1	▽	23	13	10	7
Nyírlugos						
Pátyod	3	◹	23	10	8	
Tiszabecs	11	=	23	10	9	
Vásárosnamény	3	◹ =	24	14	13	
Záhony	5	◹	24	14	13	
Berettyóújfalu	1		23	14	11	
Debrecen	1	▽	22	12	10	—
Hajdúdorog	1	▽ =	21	12	11	
Hortobágy	—		—	—	—	
Körösszakál	ny	▽	22	13	12	
Polgár	2	=	22	13	9	
Békéscsaba	ny	∩	22	12	10	4
Mezőhegyes	1	∩	20	12	10	—
Orosháza	1	▽	21	11	10	
Szarvas	1	∩	21	13	11	3
Szeghalom	—		—	—	—	

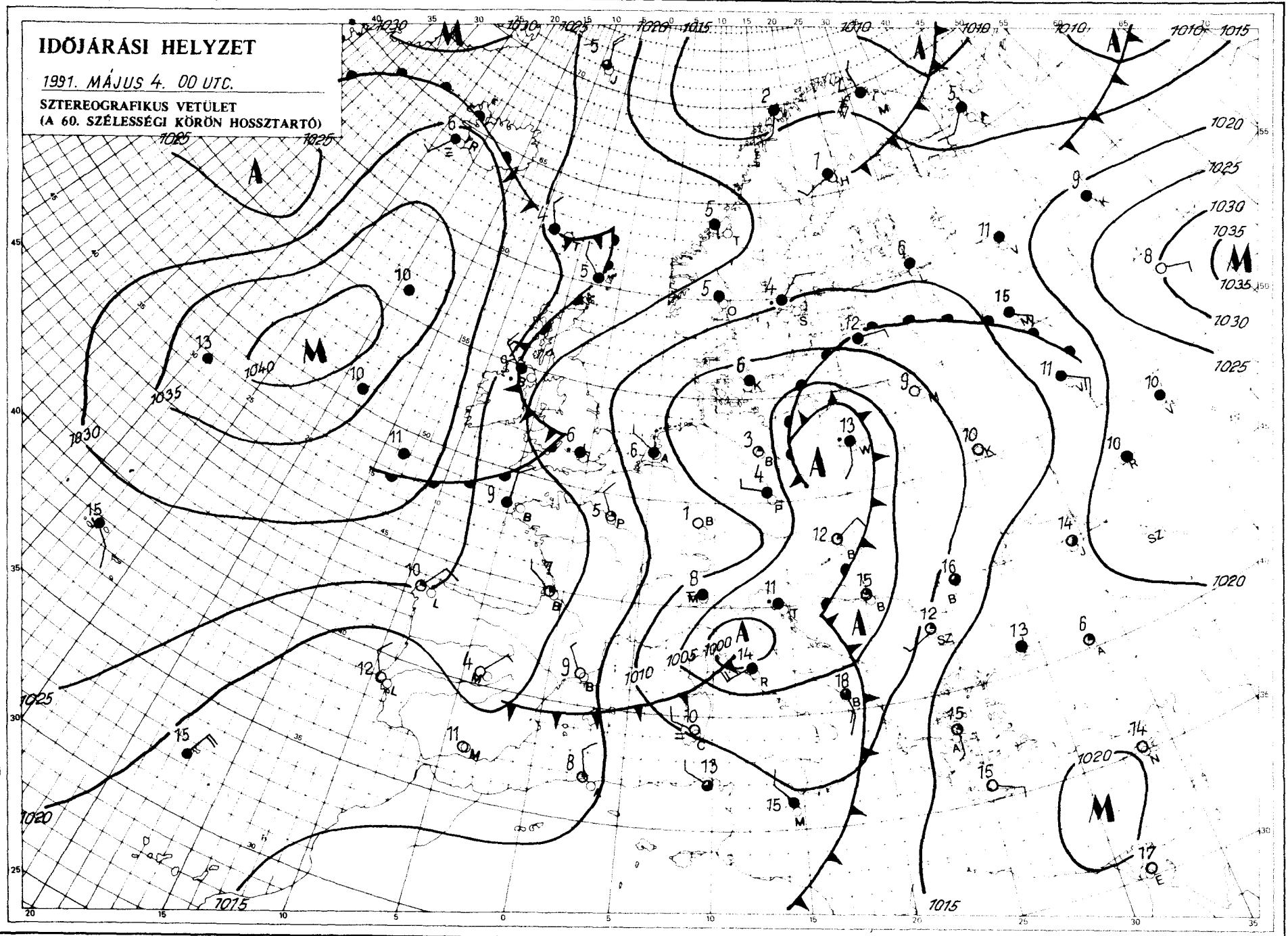

KIADJA: ORSZÁGOS METEOROLÓGIAI SZOLGÁLAT
Kiadásért felel: Baráth József, az Országos Meteorológiai Szolgálat elnöke – Készült: az Országos Meteorológiai Szolgálat Nyomdájában, Budapest – Felelős vezető: Máthé Gyuláné – Munkaszám: 31 177. – Szerkesztésért felel: Kapovits Albert, a Központi Előrejelző Intézet igazgatója
Készíti: a KEI Rövidtávú Előrejelző Osztálya – Szakmai felelős: Németh Lajos osztályvezető – Megjelenik naponként
Megrendelhető: 1024 Budapest, II., Kitaibel Pál utca 1. – Pénzügyi Osztály – Telefon: 353-500
Jelmagyarázat a havi mellékletben

IDŐJÁRÁSI NAPIJELENTÉS

ЕЖЕДНЕВНЫЙ МЕТЕОРОЛОГИЧЕСКИЙ БЮЛЛЕТЕНЬ • DAILY WEATHER REPORT
BULLETIN QUOTIDIEN DE TEMPS • TÄGLICHER WETTERBERICHT

104. évfolyam 125. szám + Budapest + 1991. május 5. vasárnap

Az időjárási helyzet és a várható időjárás:

Európa nyugati tájai fölé változatlanul hűvös levegő áramlik északkelet felől. Emiatt Németországban, Francia- és Spanyolországban szokatlanul hűvös, gyakran esős az idő. A Kárpát-medence térségébe hétfőtől az alsóbb légrétegekben ismét kissé melegebb, a magasban viszont hidegebb levegő áramlik, ezért növekszik a záporok, zivatarok kialakulásának valószínűsége.

Magyarország északnyugati részén szombaton erősen felhős, vagy borult, az ország középső részén változóan felhős volt az ég. A keleti megyékben 9, 13 órán át sütött a Nap. Többfelé fordult elő eső, zivatar, Kisvárdán jégeső. A lehullott csapadék mennyisége általában 5, 6 mm alatt maradt, a fővárosban azonban heves reggeli záporeső után 7, 9 mm-t mértek. A szombati csúcshőmérséklet az ország északnyugati felében 9, 15, másutt 16, 24 fok között alakult. Vasárnap hajnalra 4, 9 fokig csökkent a hőmérséklet. Délelőtt keleten, délkeleten túlnyomóan napos, másutt változóan felhős volt az ég. 11 órára 11, 17 fokig emelkedett a hőmérséklet.

Ma 12 órakor Budapesten a hőmérséklet 14 fok, a tengerszintre átszámított légnyomás 1011 hPa, alig változik.

Várható időjárás hétfő estig:

Többnyire erősen felhős égre, néhány órás napsütésre számíthatunk. Délutánonként szórványosan várható zápor, zivatar.
A délkeleti, déli szél általában mérsékelt lesz.
Hajnalban foltokban köd képződik.
A legalacsonyabb éjszakai hőmérséklet 5, 10,
a legmagasabb nappali hőmérséklet hétfőn: 15, 20 fok között alakul.

H. Bóna Márta s. k.

A hőmérséklet napi középértéke és eltérése a sokévi átlagtól (Budapest belterületén):

1991. május 4.	10,8°C	-3,6°C

1871 óta ezen a napon Budapesten előfordult

legmagasabb hőmérséklet:	29,2°C (1977)
legalacsonyabb hőmérséklet:	0,3°C (1935)

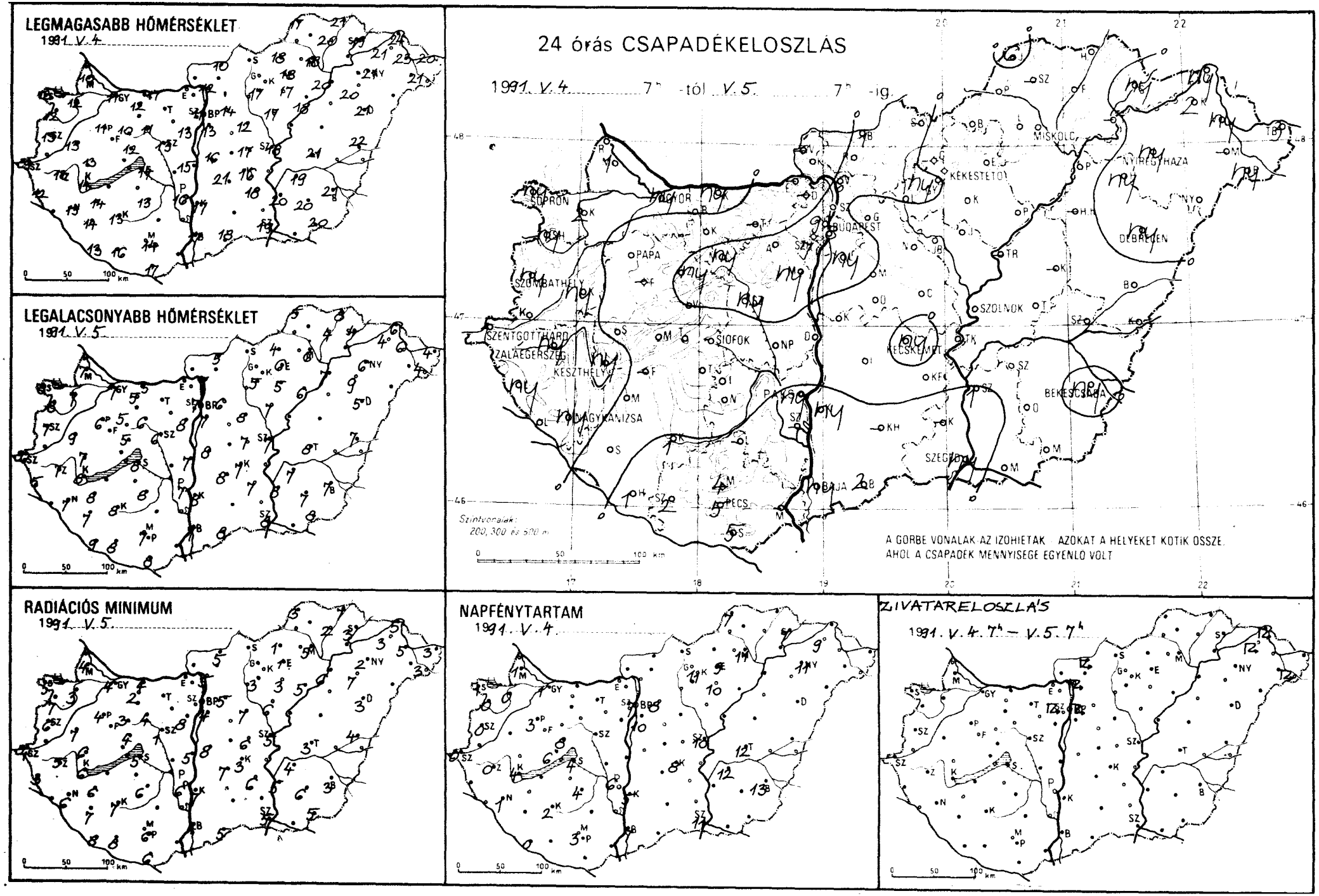
LEGMAGASABB HŐMÉRSÉKLET
1991. V. 4.
LEGALACSONYABB HŐMÉRSÉKLET
1991. V. 5.
RADIÁCIÓS MINIMUM
1991. V. 5.
24 órás CSAPADÉKELOSZLÁS
1991. V. 4. 7h -tól V. 5. 7h -ig
SOPRON
GYŐR
BUDAPEST
MISKOLC
NYÍREGYHÁZA
KÉKESTETŐ
DEBRECEN
PAPA
SZOMBATHELY
SZOLNOK
SZENTGOTTHÁRD
ZALAEGERSZEG
SIÓFOK
KECSKEMÉT
KESZTHELY
NAGYKANIZSA
PÁKS
BÉKÉSCSABA
SZEGED
PÉCS
BAJA
Szintvonalak: 200, 300 és 500 m
A GÖRBE VONALAK AZ IZOHIETÁK, AZOKAT A HELYEKET KÖTIK ÖSSZE, AHOL A CSAPADÉK MENNYISÉGE EGYENLŐ VOLT
NAPFÉNYTARTAM
1991. V. 4.
ZIVATARELOSZLÁS
1991. V. 4. 7h – V. 5. 7h
0 50 100 km

1991.V.5. 07 h-ig az utolsó 24 óra adatai						Előző nap napos órái
állomás	csapadék (mm)		max. hőmérséklet	min. hőmérséklet	rad. min.	
Győr	ny	∩	11	7	4	1
Kapuvár	2	∩	12	7	3	0
Mosonmagyaróvár	1	∩	10	7	4	1
Rajka						
Sopron	ny		13	8	5	1
Sopronhorpács	ny	∩	12	8	7	0
Káld	ny	∩	13	11	10	
Körmend						
Szentgotthárd	1	=	9	6	4	0
Szombathely	ny	=	13	7	6	0
Lenti	ny		12	5	3	
Letenye						
Nagykanizsa	ny	=	13	7	6	1
Zalaegerszeg	ny	∩	13	7	5	0
Farkasgyepű	–		–	–	–	
Keszthely	ny		14	8	6	4
Mencshely		=	12	6	6	6
Pápa		∩	11	6	4	3
Sümeg			13	7	6	
Tihany						
Veszprém		∩	12	5	4	8
Zirc	ny	∩	10	5	3	
Fonyód	–		–	–	–	
Homokszt. györgy	1	∩	13	9	8	0
Kaposvár	1	∩	13	8	7	2
Marcali		∩	14	8	6	
Siófok		∩	14	8	5	4
Somogyszob		∩	14	7	7	
Tab						
Bábolna		∩	12	5	2	
Esztergom	–		–	–	–	
Kisbér						
Komárom	ny	=	17	5	4	
Tatabánya	–		–	–	–	
Alcsútdoboz						
Dunaújváros		∩	15	7	5	
Martonvásár	ny		13	8	8	
Mór	ny	=	11	6	4	
Sárbogárd						
Székesfehérvár	ny	=	13	6	1	
Iregszemcse		∩	13	8	6	4
Lengyel	–		–	–	–	
Paks	ny		16	7	6	6
Szekszárd	–		–	–	–	
Árpádtető	4	=	9	7	4	
Mohács	–		–	–	–	
Pécs	5		14	7	6	3
Siklós	5	∩	17	8	6	
Szigetvár	2	=	16	8	8	
Budaörs	9	∩	12	6	3	
Bp. Lőrinc	ny		13	7	4	10
Bp. Met. Int.	8		11	7	–	7
Bp. Szab. hegy	7	∩	9	4	3	
Cegléd		∩	17	7	6	
Dobogókő	–		–	–	–	
Gödöllő		∩	14	6	5	8
Királyrét						
Monor	–		–	–	–	
Nagykáta		∩	12	8	7	
Szentendre						

1991.V.5. 07 h-ig az utolsó 24 óra adatai						Előző nap napos órái
állomás	csapadék (mm)		max. hőmérséklet	min. hőmérséklet	rad. min.	
Vác	6	∩	12	7	5	
Vámosmikola	–		–	–	–	–
Baja	ny	∩	17	7	4	7
Bácsalmás	2	=	18	8	5	
Izsák			21	8	7	
Kalocsa	ny	∩	17	8	7	5
Kecskemét	ny	∩	16	7	3	8
Kiskunfélegyháza		=	18	7	6	
Kiskunhalas	–		–	–	–	
Kunszentmiklós			16	8	8	
Tiszakécske						
Balassagyarmat	1	∩	10	5	5	
Romhány						
Salgótarján	–		–	–	–	
Eger		=	18	6	1	9
Galyatető		≡	13	2	2	
Gyöngyös	ny	∩	17	5	3	
Kékestető			10	4	2	11
Kompolt		∩	17	5	3	10
Lőrinci						
Poroszló		∩	18	6	5	
Jászapáti						
Jászberény		∩	17	7	6	
Karcag	–		–	–	–	
Szolnok		∩	18	7	5	10
Tiszaroff	–		–	–	–	
Túrkeve			21	8	3	12
Kistelek	–		–	–	–	
Makó						
Szeged	ny	=	19	8	5	11
Szentes	1		20	8	5	
Borsodnádasd		∩	18	4	1	
Füged			20	4	2	
Hidasnémeti		=	21	8	7	
Jósvafő	6	∩	17	5	3	7
Lillafüred		∩	18	5	4	
Miskolc		=	18	6	5	11
Putnok						
Sárospatak	ny	=	19	4	3	7
Szendrőlád	–		–	–	–	
Tokaj	–		–	–	–	
Kisvárda	2	▲ =	21	4	3	9
Mátészalka	–		–	–	–	–
Nyíregyháza	ny	∩	21	6	2	11
Nyírlugos						
Pátyod	ny	∩	21	4	3	
Tiszabecs	3	=	20	4	3	
Vásárosnamény	ny	∩	23	6	5	
Záhony	ny	=	24	6	5	
Berettyóújfalu		∩	22	7	4	
Debrecen	ny	∩	21	5	3	–
Hajdúdorog	ny	=	20	9	7	
Hortobágy	–		–	–	–	
Körösszakál	–		–	–	–	
Polgár		∩	20	7	2	
Békéscsaba	ny	∩	21	7	3	13
Mezőhegyes		∩	20	8	5	–
Orosháza		∩	20	7	6	
Szarvas		∩	19	7	4	12
Szeghalom	–		–	–	–	

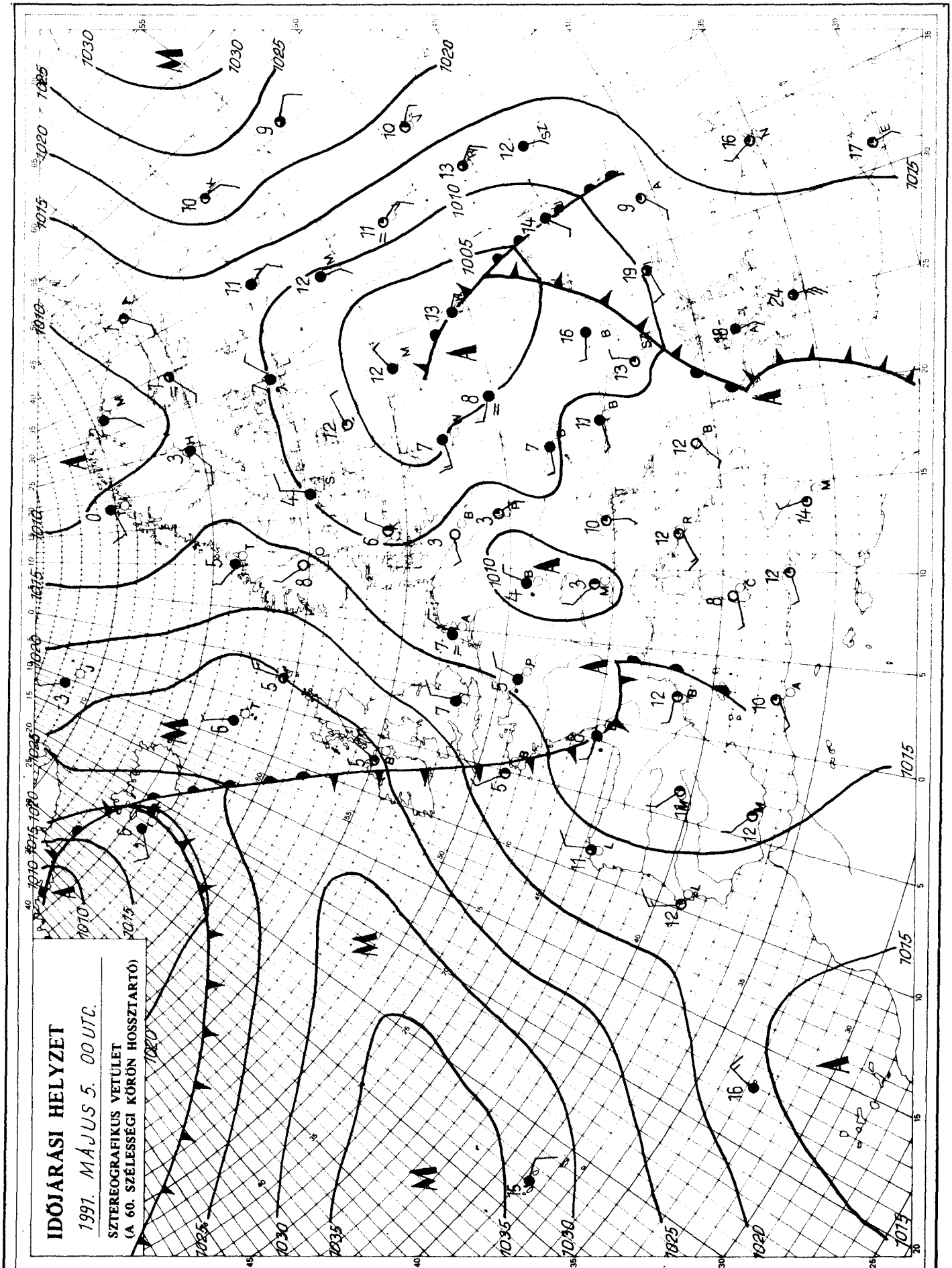

KIADJA: ORSZÁGOS METEOROLÓGIAI SZOLGÁLAT
Kiadásért felel: Barát József, az Országos Meteorológiai Szolgálat elnöke – Készült: az Országos Meteorológiai Szolgálat Nyomdájában, Budapest – Felelős vezető: Máthé Gyuláné – Munkaszám: 716. – Szerkesztésért felel: Kapovits Albert, a Központi Előrejelző Intézet igazgatója

Készíti: a KEI Rövidtávú Előrejelző Osztálya – Szakmai felelős: Németh Lajos osztályvezető – Megjelenik naponként
Megrendelhető: 1024 Budapest, II., Kitaibel Pál utca 1. – Pénzügyi Osztály – Telefon: 353-500
Jelmagyarázat a havi mellékletben

IDŐJÁRÁSI NAPIJELENTÉS

ЕЖЕДНЕВНЫЙ МЕТЕОРОЛОГИЧЕСКИЙ БЮЛЛЕТЕНЬ • DAILY WEATHER REPORT
BULLETIN QUOTIDIEN DE TEMPS • TÄGLICHER WETTERBERICHT

104. évfolyam 126. szám + Budapest + 1991. május 6. hétfő

Az időjárási helyzet és a várható időjárás:

Tartós napsütést inkább csak az Ibériai-félszigetről, illetve a Skandináv-félszigetről jelentenek. A kontinens többi részén ciklonok okoznak meglehetősen változékony, többfelé felhős, esős időt. Szárazföldünkön csaknem mindenütt hűvösebb van a sokéves átlagnál, csupán Délkelet-Európában emelkedik a hőmérséklet 20 fok fölé. A következő 36 órában a Kárpát-medence időjárását egy erősödőben lévő ciklon alakítja, majd emiatt sokfelé várható csapadék és az évszakhoz képest hűvös időre kell számítani.

Magyarországon vasárnap változóan felhős idő volt. Szórványosan záporeső, zivatar is előfordult. A ma (hétfő) reggelig lehullott csapadék mennyisége általában csapadéknyom és 2 mm között volt, de például Szegedről 6 mm-t jelentettek. A hőmérséklet csúcsértéke 15 és 21 fok között alakult. Éjszaka az ország nagy részén 3 és 10 fok közé hűlt le a levegő. Délelőtt változóan felhős idő volt, egy-két helyről esőt, zivatart is jelentettek. 11 órakor általában 10, 18 fokot mértek.

Ma 12 órakor Budapesten a hőmérséklet 17 fok, a tengerszintre átszámított légnyomás 1009 hPa, alig változik.

Várható időjárás kedd estig:

Ma időnkénti erős gomolyfelhőképződésből elszórtan fordul elő zápor, zivatar. Kedden többnyire erősen felhős lesz az ég és sokfelé várható eső, záporeső, néhol zivatar.
A változó irányú szél időnként megélénkül, zivatar környezetében megerősödik.
A legalacsonyabb éjszakai hőmérséklet 4 és 9,
a legmagasabb nappali hőmérséklet kedden általában 12 és 17 fok között alakul.

Jenki Szilvia s. k.

Távolabbi kilátások szerdától – szombatig:

Változékony idő. Változóan, időnként erősen felhős lesz az ég, a hét közepén főképp a keleti területeken várható eső, záporeső.
A legalacsonyabb hajnali hőmérséklet általában 5, 10 az időszak közepén +2, +7 fok között, a legmagasabb nappali hőmérséklet eleinte 12, 17 majd 15, 20 fok között.
Jelentős mennyiségű (legalább napi 5 mm) csapadék az ország területének 60 százalékán várható.

Középtávú Előrejelző Csoport

A hőmérséklet napi középértéke és eltérése a sokévi átlagtól (Budapest belterületén):

1991. május 5.	11,5°C	-3,3°C

1871 óta ezen a napon Budapesten előfordult

legmagasabb hőmérséklet:	31,4°C (1969)
legalacsonyabb hőmérséklet:	1,5°C (1882)

LEGMAGASABB HŐMÉRSÉKLET

19 91. V. 5.

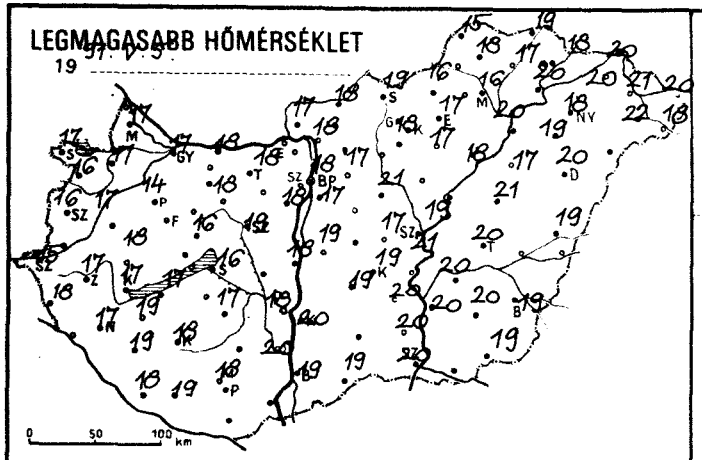

LEGALACSONYABB HŐMÉRSÉKLET

19 91. V. 6.

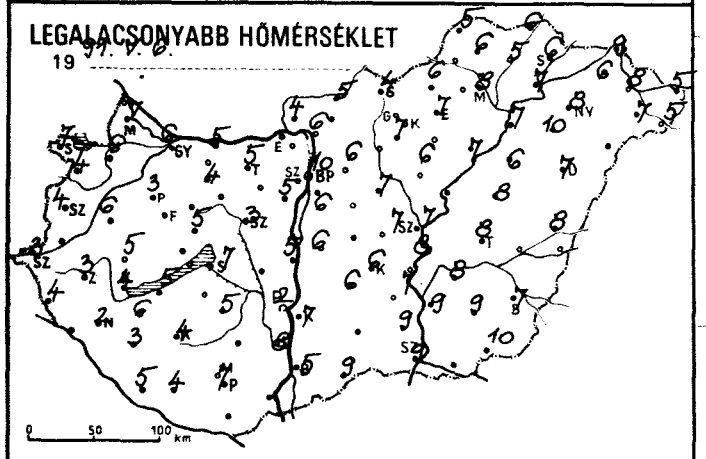

24 órás CSAPADÉKELOSZLÁS

19 91. V. 5. 7h -tól: V. 6. 7h -ig.

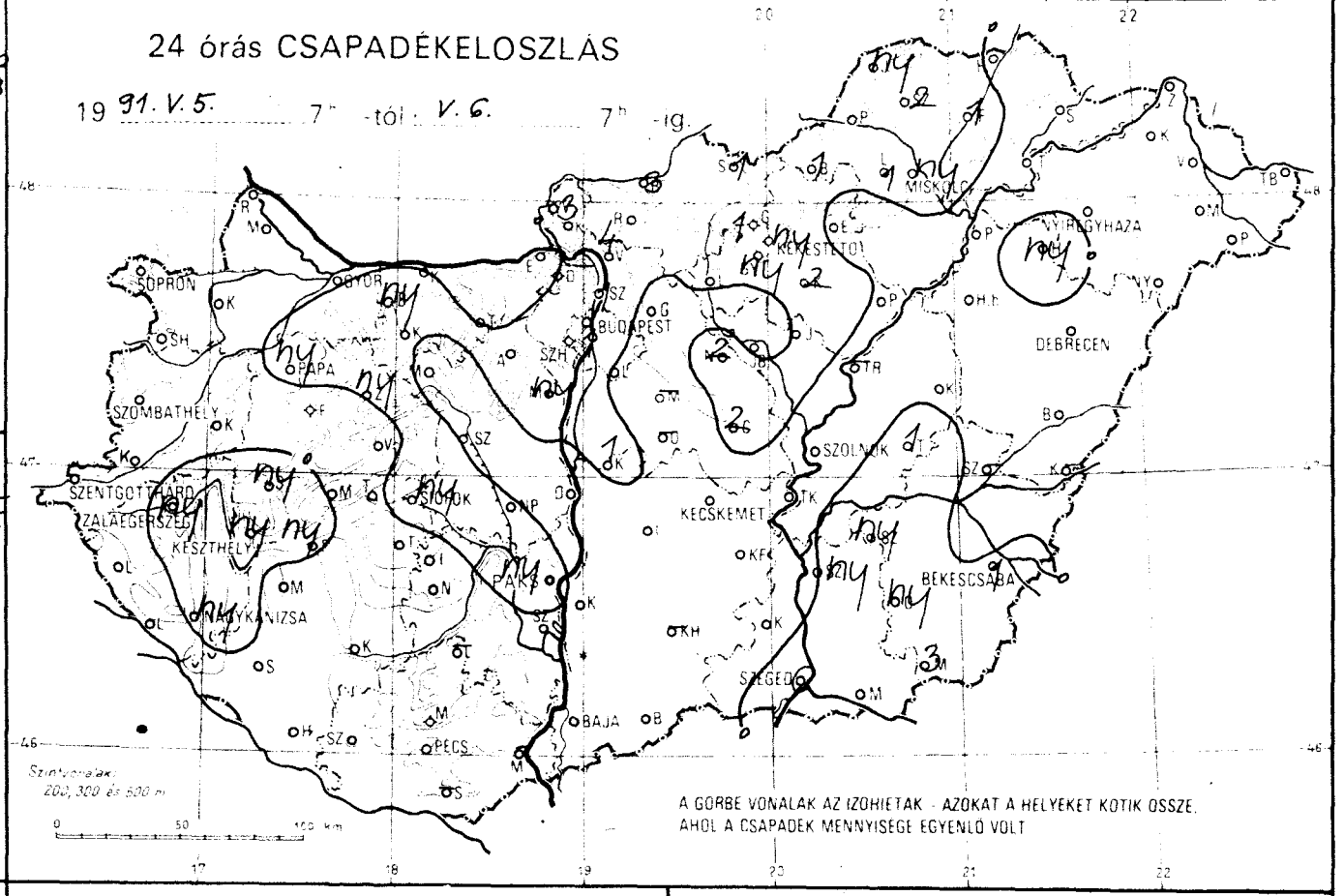

RADIÁCIÓS MINIMUM

19 91. V. 6.

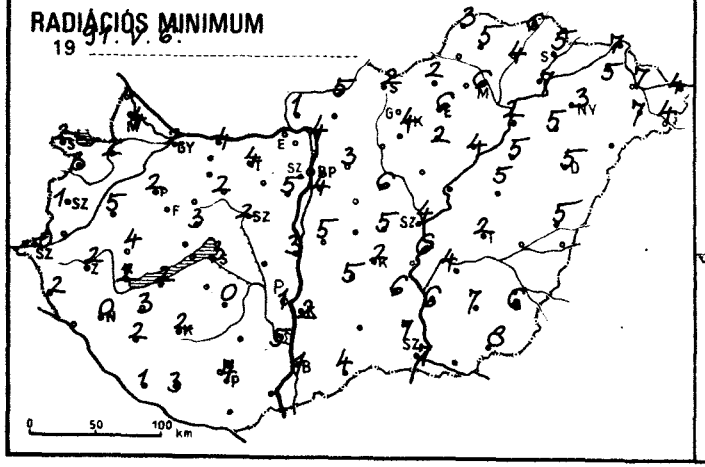

NAPFÉNYTARTAM

19 91. V. 5.

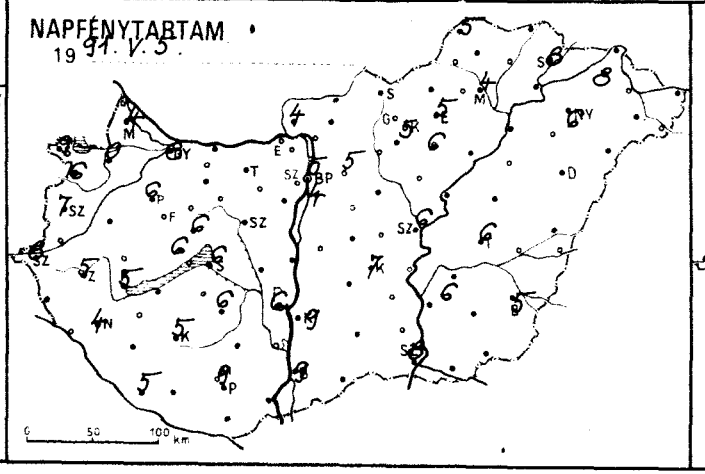

19

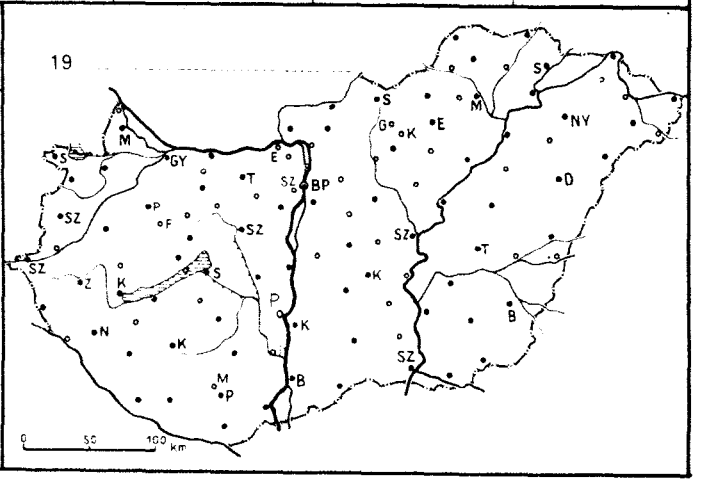

19 91.V.6. 07 h-ig az utolsó 24 óra adatai						Előző nap napos órái
állomás	csapadék (mm)		max. hőmérséklet	min. hőmérséklet	rad. min.	
Győr	.	∩	17	6	2	8
Kapuvár	.	∩	17	6	2	0
Mosonmagyaróvár	.	∩	17	7	4	4
Rajka						
Sopron	.	∩	17	7	2	9
Sopronhorpács	.	∩	16	4	3	6
Káld	.	∩	17	6	5	
Körmend	.		20	7	6	
Szentgotthárd	.	∩	15	3	0	8
Szombathely	.	∩	16	4	1	7
Lenti	.	∩	18	4	2	
Letenye						
Nagykanizsa	ny	▽ ≡	17	2	0	4
Zalaegerszeg	ny	▽ ∩	17	3	2	5
Farkasgyepű	.		18	5	3	
Keszthely	ny	▽ ∩	17	4	2	5
Mencshely	.	=	16	5	4	6
Pápa	ny	▽ ∩	14	3	2	6
Sümeg	ny	▽	18	5	4	
Tihany						
Veszprém	.	∩	16	5	3	6
Zirc	ny	▽ ∩	16	3	1	
Fonyód	ny	▽ ∩	17	5	2	
Homokszt. györgy	.	∩	18	5	1	5
Kaposvár	.	∩	18	4	2	5
Marcali	.	∩	19	6	3	
Siófok	ny	▽ ∩	16	7	3	6
Somogyszob	.	∩	19	3	3	
Tab						
Bábolna	ny	▽ ∩	16	5	2	
Esztergom	—		—	—	—	
Kisbér						
Komárom	.	∩	18	5	4	
Tatabánya	.	∩	18	5	4	
Alcsútdoboz						
Dunaújváros	.	∩	18	5	3	
Martonvásár	ny	▽ =	18	5	5	
Mór	.	∩	18	4	2	
Sárbogárd						
Székesfehérvár	.	∩	19	3	2	
Iregszemcse	.	∩	17	5	0	6
Lengyel						
Paks	ny	▽ ∩	18	2	1	6
Szekszárd	.	∩	20	8	5	
Árpádtető	.		16	8	4	
Mohács	—		—	—	—	
Pécs	.	∩	18	7	4	9
Siklós						
Szigetvár	.	∩	19	4	3	
Budaörs	1	▽ ∩	18	4	1	
Bp. Lőrinc	.	=	17	6	4	4
Bp. Met. Int.	1	▽ =	18	10	—	5
Bp. Szab. hegy						
Cegléd	2	▽ ∩	17	7	5	
Dobogókő	—		—	—	—	
Gödöllő	.	∩	17	6	3	5
Királyrét						
Monor	—		—	—	—	
Nagykáta	2	▽ =	21	7	6	
Szentendre						

19 91.V.6. 07 h-ig az utolsó 24 óra adatai						Előző nap napos órái
állomás	csapadék (mm)		max. hőmérséklet	min. hőmérséklet	rad. min.	
Vác	4	⊼ ≡	18	6	4	
Vámosmikola	3	≡	17	4	1	4
Baja	.	∩	19	5	1	9
Bácsalmás	.	∩	19	9	4	
Izsák	.		19	6	5	
Kalocsa	.	∩	20	7	2	9
Kecskemét	.	∩	19	6	2	7
Kiskunfélegyháza		∩				
Kiskunhalas	—		—	—	—	
Kunszentmiklós	1	⊼ =	19	6	5	
Tiszakécske	.	∩	21	8	6	
Balassagyarmat	3	▽ =	18	5	5	
Romhány						
Salgótarján	1		19	4	2	
Eger	.	=	17	7	6	5
Galyatető	1	=	13	4	3	
Gyöngyös	ny	∩	18	7	4	
Kékestető	ny	▽ ∩	11	5	4	5
Kompolt	2	∩	17	6	2	6
Lőrinci						
Poroszló	.	∩	18	7	4	
Jászapáti						
Jászberény	.	∩	19	6	4	
Karcag	.	∩	21	8	5	
Szolnok	.	∩	19	7	4	6
Tiszaroff						
Túrkeve	1	▽ ∩	20	8	2	6
Kistelek	.	=	20	9	7	
Makó						
Szeged	6	⊼ ∩	20	9	7	8
Szentes	ny		20	9	6	
Borsodnádasd	1	∩	16	6	2	
Füged	1		17	5	4	
Hidasnémeti	.	=	19	6	6	
Jósvafő	ny	▽ ∩	15	5	3	5
Lillafüred	1	=	16	5	4	
Miskolc	ny	▽ =	16	8	6	4
Putnok						
Sárospatak	.	∩	18	6	5	8
Szendrőlád	2	▽ ∩	18	6	5	
Tokaj			20	7	7	
Kisvárda	.	=	20	6	5	8
Mátészalka	.	∩	22	7	7	
Nyíregyháza	.	∩	18	8	3	6
Nyírlugos						
Pátyod	.	∩	18	5	4	
Tiszabecs	.	∩	20	5	4	
Vásárosnamény	.	∩ =	21	8	7	
Záhony	.	∩	20	9	7	
Berettyóújfalu	.	∩	19	8	5	
Debrecen	.	∩	20	7	5	—
Hajdúdorog	ny	⚲	19	10	5	
Hortobágy	.		17	6	5	
Körösszakál						
Polgár	.	∩	20	7	2	
Békéscsaba	1	⊼ ∩	19	7	6	5
Mezőhegyes	3		19	10	8	—
Orosháza	ny	▽ ∩	20	9	7	
Szarvas	ny	⊼ ∩	20	8	4	6
Szeghalom	—		—	—	—	

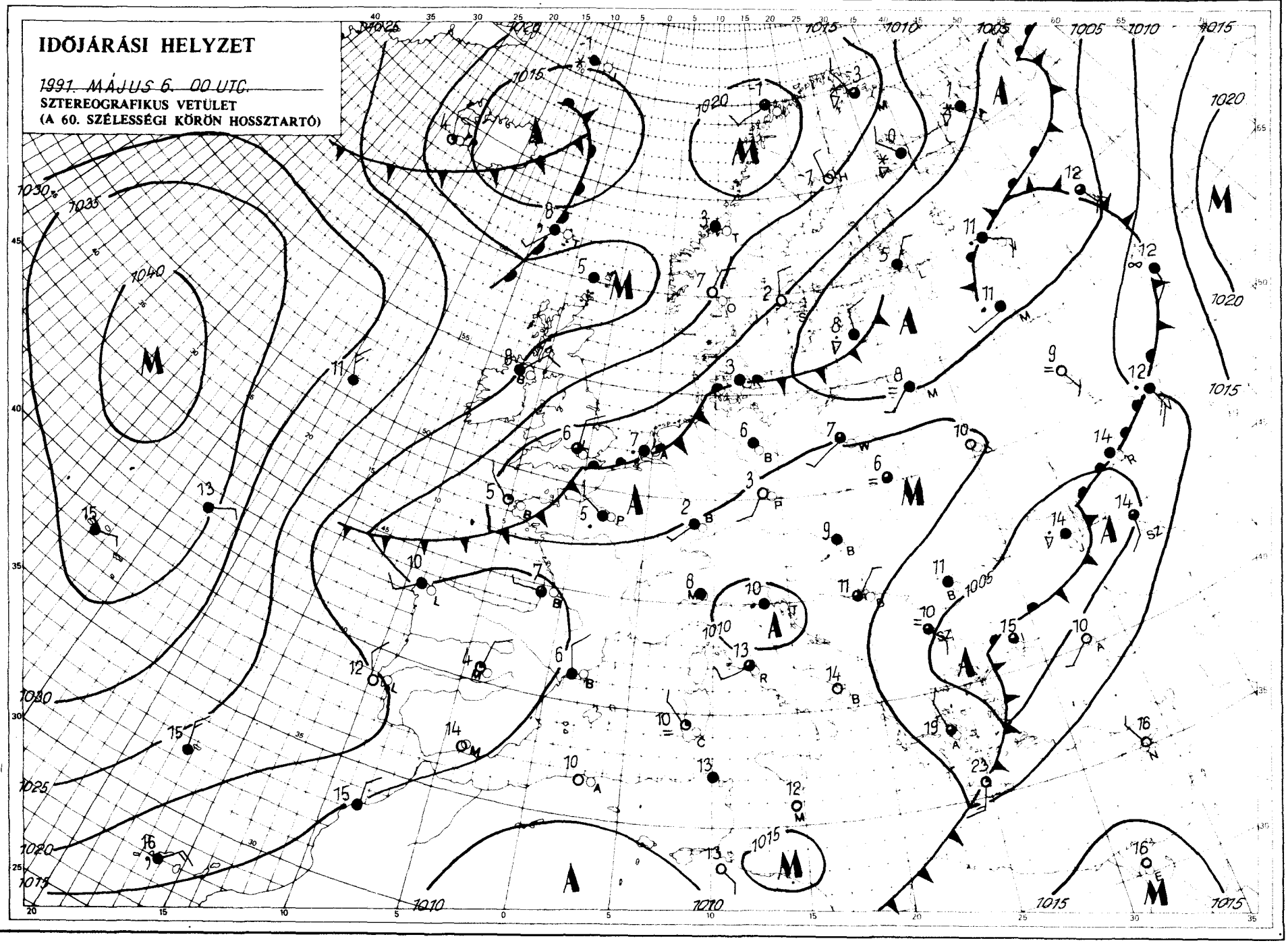

KIADJA: ORSZÁGOS METEOROLÓGIAI SZOLGÁLAT
Kiadásért felel: Baráth József, az Országos Meteorológiai Szolgálat elnöke – Készült: az Országos Meteorológiai Szolgálat Nyomdájában, Budapest – Felelős vezető: Máthé Gyuláné – Munkaszám: 1179 – Szerkesztésért felel: Kapovits Albert, a Központi Előrejelző Intézet igazgatója

Készíti: a KEI Rövidtávú Előrejelző Osztálya – Szaknasi felelős: Németh Lajos osztályvezető – Megjelenik naponként
Megrendelhető: 1024 Budapest, II., Kitaibel Pál utca 1. – Pénzügyi Osztály – Telefon: 353-500
Jelmagyarázat a havi mellékletben

IDŐJÁRÁSI NAPIJELENTÉS

ЕЖЕДНЕВНЫЙ МЕТЕОРОЛОГИЧЕСКИЙ БЮЛЛЕТЕНЬ • DAILY WEATHER REPORT
BULLETIN QUOTIDIEN DE TEMPS • TÄGLICHER WETTERBERICHT

104. évfolyam 127. szám + Budapest + 1991. május 7. kedd

Az időjárási helyzet és a várható időjárás:

Kontinensünk időjárását több középpontú ciklonrendszer határozza meg. Hatására egész Európában változatos az időjárás, a rövid napos időszakokat követően gyakran felhős az idő, sokfelé jelentős mennyiségű eső esik. A maximumhőmérsékletek csak a mediterrán térségben érik el az ilyenkor szokásos értékeket. Hazánk időjárását az a ciklon határozza meg, amely az Appennini-félsziget fölött alakult ki. A ciklon vastag, jelentős mennyiségű csapadékot adó felhőzete várhatóan a késő délutáni óráktól éri el hazánkat, és országszerte számítani lehet ismétlődő esőre, záporesőre.

Magyarországon hétfőn változóan, időnként erősen felhős volt az ég, többfelé kialakult zápor, zivatar, néhol jégeső kíséretében. A ma reggel 7 óráig lehullott csapadék mennyisége általában csapadéknyom és 5 mm között alakult, de egy-egy zivatargócban 10-12 mm is lehullott. Zivatar idején viharos széllökések is előfordultak. A hőmérséklet csúcsértéke 15 és 21 fok között alakult. Ma hajnalra 3 és 8 fok közé hűlt le a levegő. Délelőtt az országban változóan felhős idő volt, a déli megyékben néhol gyengén esett az eső. A hőmérséklet 11 órakor 11 és 15 fok között alakult.

Ma 12 órakor Budapesten a hőmérséklet 16 fok, a tengerszintre átszámított légnyomás 1006 hPa, mérsékelten süllyed.

Várható időjárás szerda estig:

Országszerte erősen megnövekszik a felhőzet, és mindenütt várható eső, zápores, a déli megyékben jelentős mennyiségű csapadékkal.
Az északi szél többfelé megélénkül, éjszakától megerősödik, a Kisalföldön viharos széllökések is lesznek.
A hőmérséklet hajnalban 4 és 9 fok között,
szerdán kora délután 10 és 15 fok között alakul.

Pálóczi Györgyi s. k.

A hőmérséklet napi középértéke és eltérése a sokévi átlagtól (Budapest belterületén):

1991. május 6.	13,6°C	-1,8°C

1871 óta ezen a napon Budapesten előfordult

legmagasabb hőmérséklet:	30,5°C (1973)
legalacsonyabb hőmérséklet:	1,8°C (1886)

LEGMAGASABB HŐMÉRSÉKLET

191. V. 6.

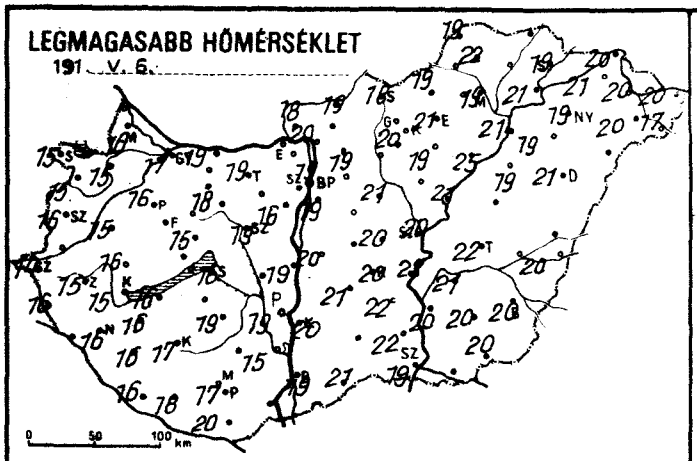

LEGALACSONYABB HŐMÉRSÉKLET

191. V. 7.

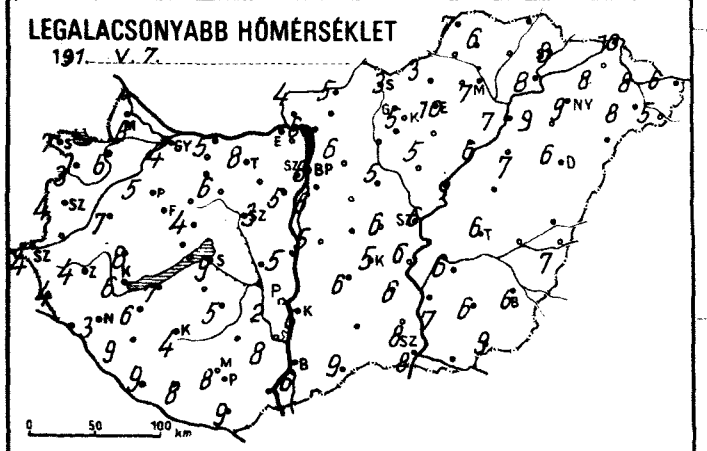

RADIÁCIÓS MINIMUM

191. V. 7.

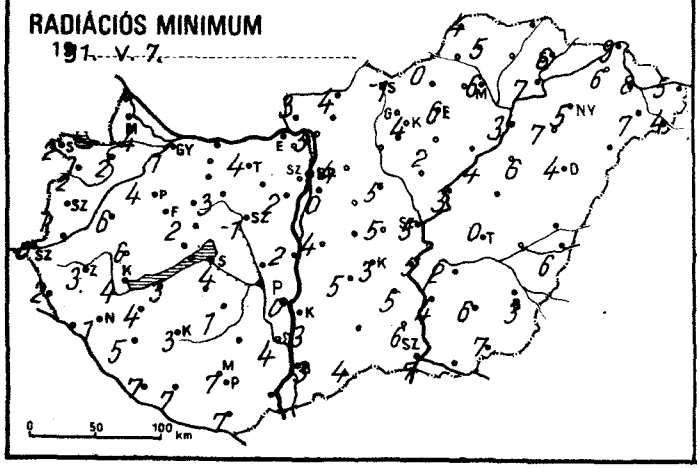

24 órás CSAPADÉKELOSZLÁS

191. V. 6. 7h -tól V. 7. 7h -ig

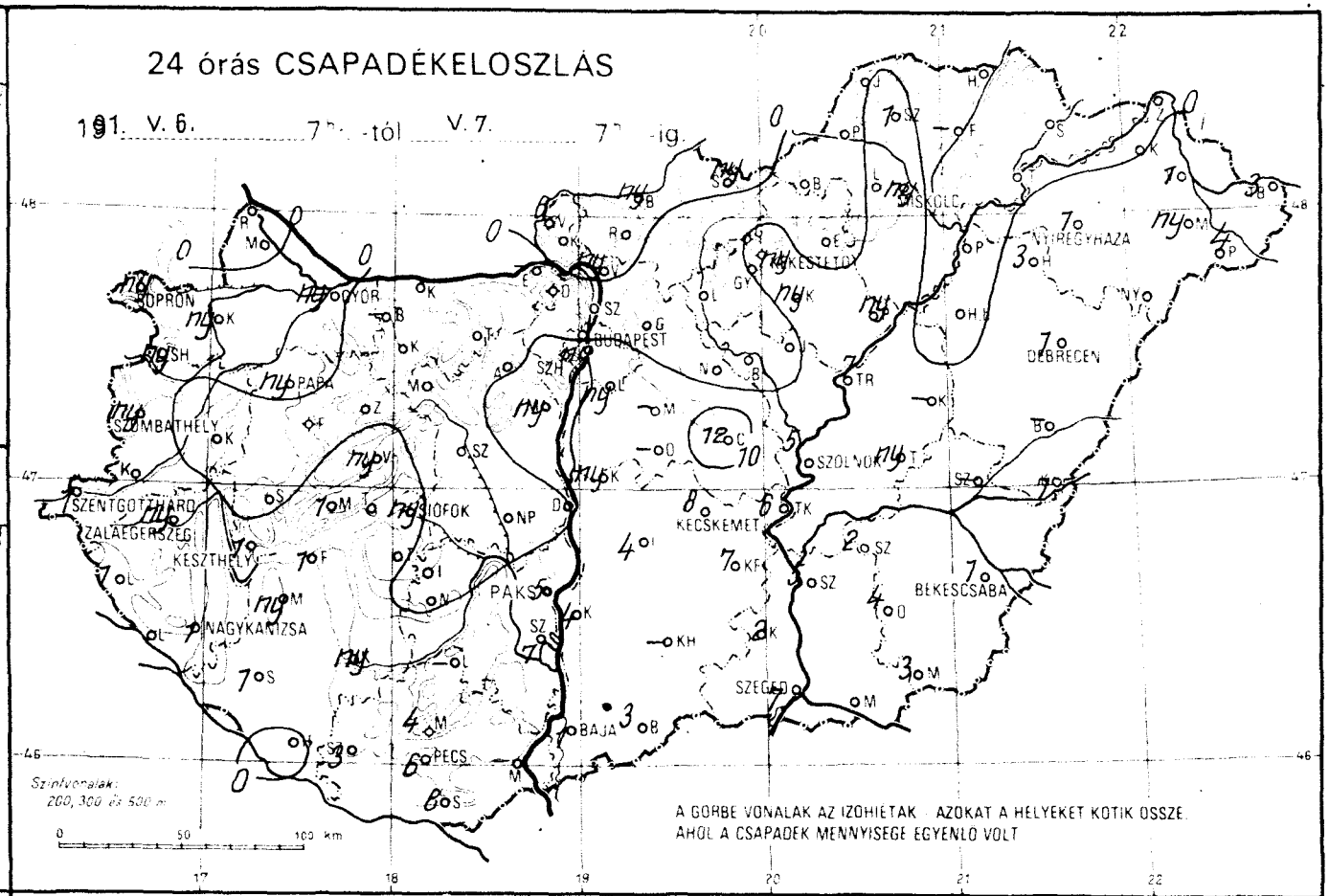

NAPFÉNYTARTAM

191. V. 6.

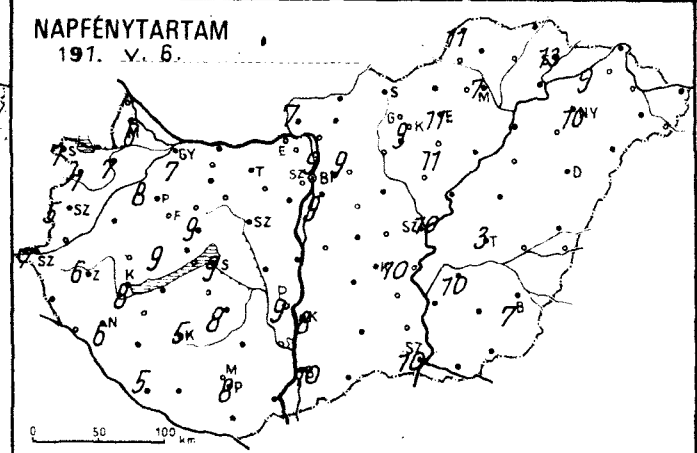

Zivatareloszlás

191. V. 6. 7h - V. 7. 7h -ig.

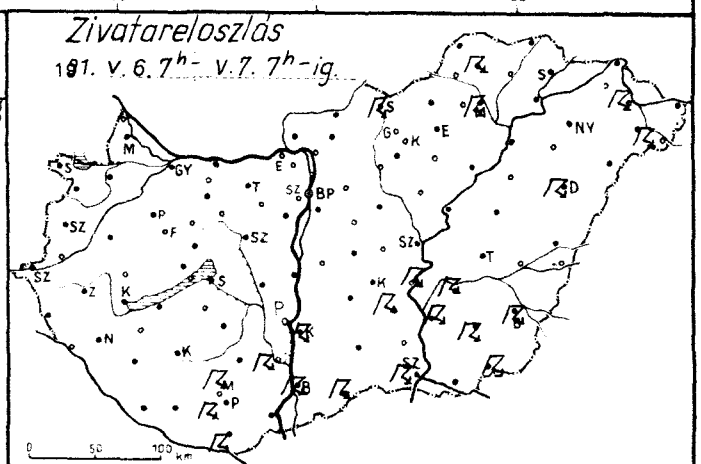

19 91.V.7. 07 h-ig az utolsó 24 óra adatai						Előző nap napos órái
állomás	csapadék (mm)		max. hőmérséklet	min. hőmérséklet	rad. min.	
Győr	ny	⌓	17	4	1	7
Kapuvár	ny	▽⌓	15	6	2	7
Mosonmagyaróvár	.	⌓	16	6	4	6
Rajka						
Sopron	ny	⌓	15	7	2	7
Sopronhorpács	ny	⌓	15	3	2	7
Káld	.	⌓	15	7	6	
Körmend						
Szentgotthárd	1	⌓	14	4	0	7
Szombathely	ny	▽⌓	16	4	1	5
Lenti	1	⌓	16	4	2	
Letenye						
Nagykanizsa	1	≡	16	3	1	6
Zalaegerszeg	ny		15	4	3	6
Farkasgyepű	.		15	3	1	
Keszthely	1	▽⌓	15	6	4	8
Mencshely	1	⌓	15	5	4	9
Pápa	ny	⌓	16	5	4	8
Sümeg	.		16	8	6	
Tihany						
Veszprém	ny	▽⌓	15	4	2	9
Zirc	.	⌓	16	5	2	
Fonyód	1	▽⌓	16	7	3	
Homokszt. györgy	.	⌓	16	9	7	5
Kaposvár	ny	≡	17	4	3	5
Marcali	ny	▽⌓	16	6	4	
Siófok	ny	⌓	16	9	4	9
Somogyszob	1	⌓	16	9	5	
Tab						
Bábolna	–		–	–	–	
Esztergom	–		–	–	–	
Kisbér						
Komárom	.	⌓	19	5	5	
Tatabánya	.	⌓	19	8	4	
Alcsútdoboz						
Dunaújváros	.	≡	19	5	2	
Martonvásár	ny	≡	16	5	2	
Mór	.	⌓	18	6	3	
Sárbogárd						
Székesfehérvár	.	⌓	19	3	-1	
Iregszemcse		⌓	19	5	1	8
Lengyel	–		–	–	–	
Paks	5	▽	19	2	0	9
Szekszárd	7	⌐=	20	8	5	
Árpádtető	4	⌐=	15	8	4	
Mohács	–		–	–	–	
Pécs	6	⌐⌓	17	8	7	8
Siklós	8	⌐⌓	20	9	7	
Szigetvár	3	=	18	8	7	
Budaörs	ny	≡	19	5	2	
Bp. Lőrinc	ny	=	19	6	0	9
Bp. Met. Int.	.	≡	19	8	–	9
Bp. Szäb. hegy	–		–	–	–	
Cegléd	12	▽=	20	6	5	
Dobogókő	.	=	13	6	5	
Gödöllő	.	≡	19	6	4	9
Királyrét						
Monor	–		–	–	–	
Nagykáta	.	≡	21	5	5	
Szentendre						

19 91.V.7. 07 h-ig az utolsó 24 óra adatai						Előző nap napos órái
állomás	csapadék (mm)		max. hőmérséklet	min. hőmérséklet	rad. min.	
Vác	ny	≡	20	6	3	
Vámosmikola	6	=	18	4	3	7
Baja	1	⌐=	19	6	3	10
Bácsalmás	3	⌐≡	21	9	4	
Izsák	4	=	21	6	5	
Kalocsa	4	⌐⌓	20	6	3	8
Kecskemét	8	▽≡	20	5	3	10
Kiskunfélegyháza	7	⌐≡	22	6	5	
Kiskunhalas	–		–	–	–	
Kunszentmiklós	ny	≡	20	5	4	
Tiszakécske	6	⌐⌓	22	6	5	
Balassagyarmat	ny	▽⌓	19	5	4	
Romhány						
Salgótarján	ny	⌐⌓	18	3	-1	
Eger	.	=	21	10	6	11
Galyatető	.	=	14	3	1	
Gyöngyös	.	⌓	20	5	4	
Kékestető	ny	≡	13	4	3	9
Kompolt	ny	⌓	19	5	2	11
Lőrinci						
Poroszló	ny	≡	20	6	4	
Jászapáti						
Jászberény	.	≡	21	6	4	
Karcag	–		–	–	–	
Szolnok	5	▽≡	20	6	5	10
Tiszaroff	7	≡	21	7	3	
Túrkeve	ny	⌓	22	6	0	3
Kistelek	2	▽=	22	8	6	
Makó						
Szeged	7	⌐⌓	19	8	7	10
Szentes	5	⌐=	20	7	4	
Borsodnádasd	.	⌓	19	3	0	
Füged	–		–	–	–	
Hidasnémeti	–		–	–	–	
Jósvafő	.	⌓	19	7	4	11
Lillafüred	.	⌓	18	4	3	
Miskolc	ny	⌐=	19	7	6	7
Putnok						
Sárospatak	.	=	19	8	6	13
Szendrőlád	1	⌐▲⌓	22	6	5	
Tokaj	.		21	8	7	
Kisvárda	.	=	21	8	6	9
Mátészalka	ny	▽	20	8	7	
Nyíregyháza	1	=	19	9	5	10
Nyírlugos						
Pátyod	4	⌐	17	5	4	
Tiszabecs	3	=	20	6	5	
Vásárosnamény	1	⌐=	20	8	8	
Záhony	.	⌓	20	10	9	
Berettyóújfalu	–		–	–	–	
Debrecen	1	⌐≡	21	6	4	–
Hajdúdorog	3	=	19	9	7	
Hortobágy	.		19	7	6	
Körösszakál	7	▽	20	7	6	
Polgár	.	≡	21	7	3	
Békéscsaba	1	⌐▲≡	20	6	3	7
Mezőhegyes	3	⌐	20	9	7	–
Orosháza	4	⌐⌓	20	6	6	
Szarvas	2	⌐⌓	21	6	2	10
Szeghalom	–		–	–	–	

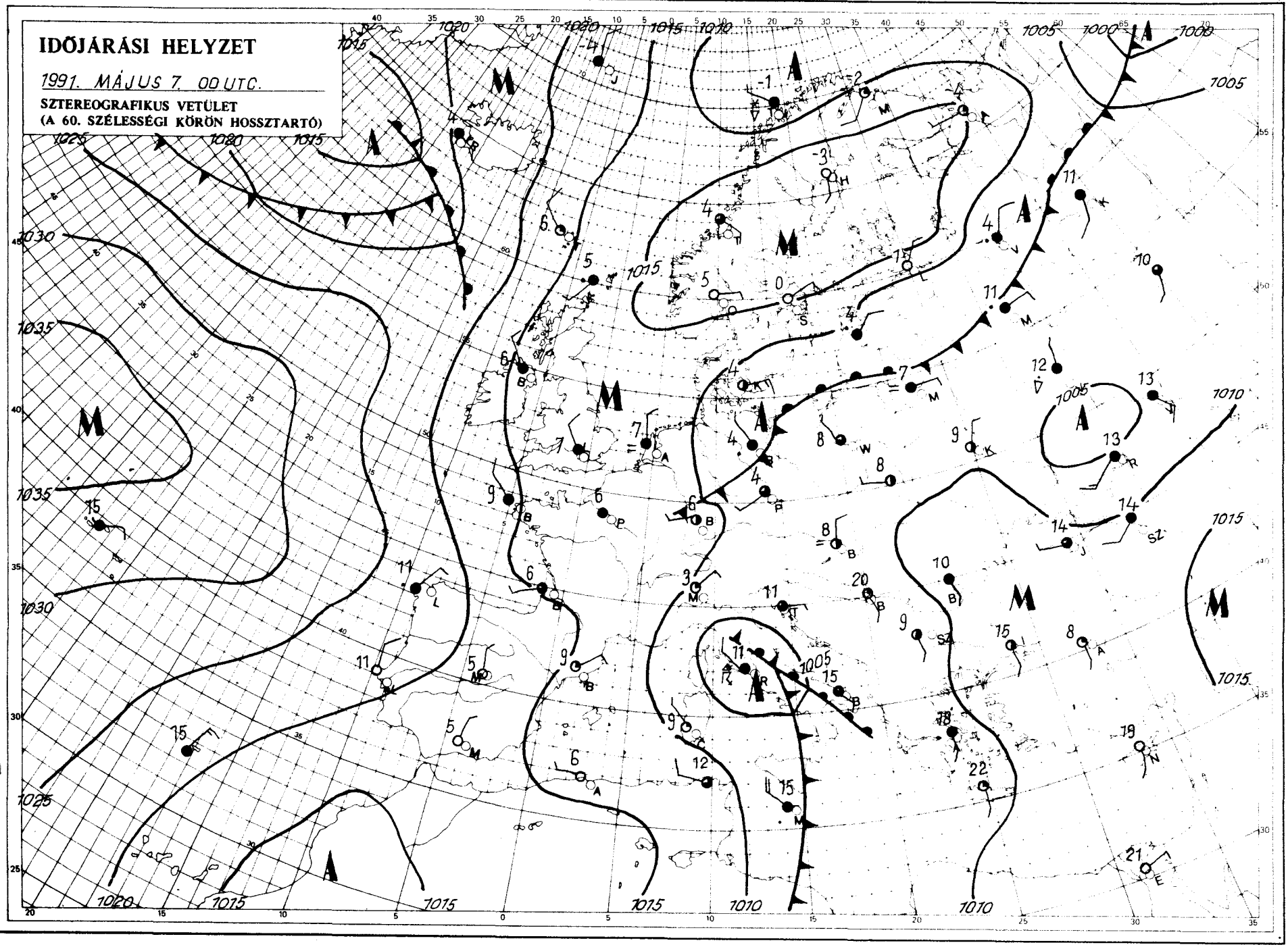

KIADJA: ORSZÁGOS METEOROLÓGIAI SZOLGÁLAT
Kiadásért felel: Barát József, az Országos Meteorológiai Szolgálat elnöke – Készült: az Országos Meteorológiai Szolgálat Nyomdájában, Budapest – Felelős vezető: Máthé Gyuláné – Munkaszám: 1180. – Szerkesztéséért felel: Kapovits Albert, a Központi Előrejelző Intézet igazgatója

Készíti: a KEI Rövidtávú Előrejelző Osztálya – Szakmai felelős: Németh Lajos osztályvezető – Megjelenik naponként
Megrendelhető: 1024 Budapest, II., Kitaibel Pál utca 1. – Pénzügyi Osztály – Telefon: 353-500
Jelmagyarázat a havi mellékletben

IDŐJÁRÁSI NAPIJELENTÉS

ЕЖЕДНЕВНЫЙ МЕТЕОРОЛОГИЧЕСКИЙ БЮЛЛЕТЕНЬ • DAILY WEATHER REPORT
BULLETIN QUOTIDIEN DE TEMPS • TÄGLICHER WETTERBERICHT

104. évfolyam 128. szám + Budapest + 1991. május 8. szerda

Az időjárási helyzet és a várható időjárás:

Továbbra is ciklonok — azaz légörvények — uralják Európa nagy részének időjárását. Szerdán délelőtt esős, hűvös idő volt Nyugat-Európa nagy részén, a Kárpátok és a Dínári-alpok térségében. Észak-Skandináviában az esőzést időnként havas eső, hó váltotta fel. A Közép-Európát borító, mediterrán eredetű, nagy nedvességtartalmú légörvény kelet, északkelet felé sodródik, így a Kárpát-medencébe átmenetileg egyre szárazabb levegő érkezik.

Magyarország déli részén kedden csupán 1–2 órán át, míg északon helyenként 8, 10 órán át sütött a Nap. dél-délkelet felől egyre többfelé eredt el az eső, később egy-egy zivatar is előfordult. A hőmérséklet csúcsértéke a déli és nyugati megyékben csak 12, 16 fok, másutt 17, 22 fok között alakult. Szerda reggelig, amikorra 5, 11 fok közé hűlt le a levegő, az ország délkeleti felén számottevő, helyenként jelentős mennyiségű eső hullott. A legtöbbet, 35 mm-t Békéscsabán és Soltvadkerten mérték. Szerda délelőtt nyugaton változóan felhős, másutt jobbára borult idő volt, többfelé esett az eső. Az északi szél gyakorta erős, néha viharos volt. A hőmérséklet 11 órakor csupán 9, 13 fok között volt.

Ma 12 órakor Budapesten a hőmérséklet 13 fok, a tengerszintre átszámított légnyomás 1004 hPa, mérsékelten emelkedik.

Várható időjárás csütörtök estig:

Nyugat felől átmenetileg tovább csökken a felhőzet, lassanként mindenütt, legkésőbb az északkeleti országrészben is — eláll az eső, szerdán délután néhol még zivatar valószínű. Csütörtök délután délnyugat felől lassanként ismét megnövekszik a felhőzet, a Dunántúlon már újabb eső is előfordulhat.
A szerdán még gyakran erős, időnként viharos északi szél éjszakától jelentősen mérséklődik.
Folytatódik az átlagosnál hűvösebb idő.
A legalacsonyabb éjszakai hőmérséklet 2, 7 fok között,
a legmagasabb nappali hőmérséklet csütörtökön 15 fok körül alakul.

Török Dénes s. k.

A hőmérséklet napi középértéke és eltérése a sokévi átlagtól (Budapest belterületén):

1991. május 7.	12,8°C	-3,1°C

1871 óta ezen a napon Budapesten előfordult

legmagasabb hőmérséklet:	29,1°C (1923)
legalacsonyabb hőmérséklet:	-0,5°C (1893)

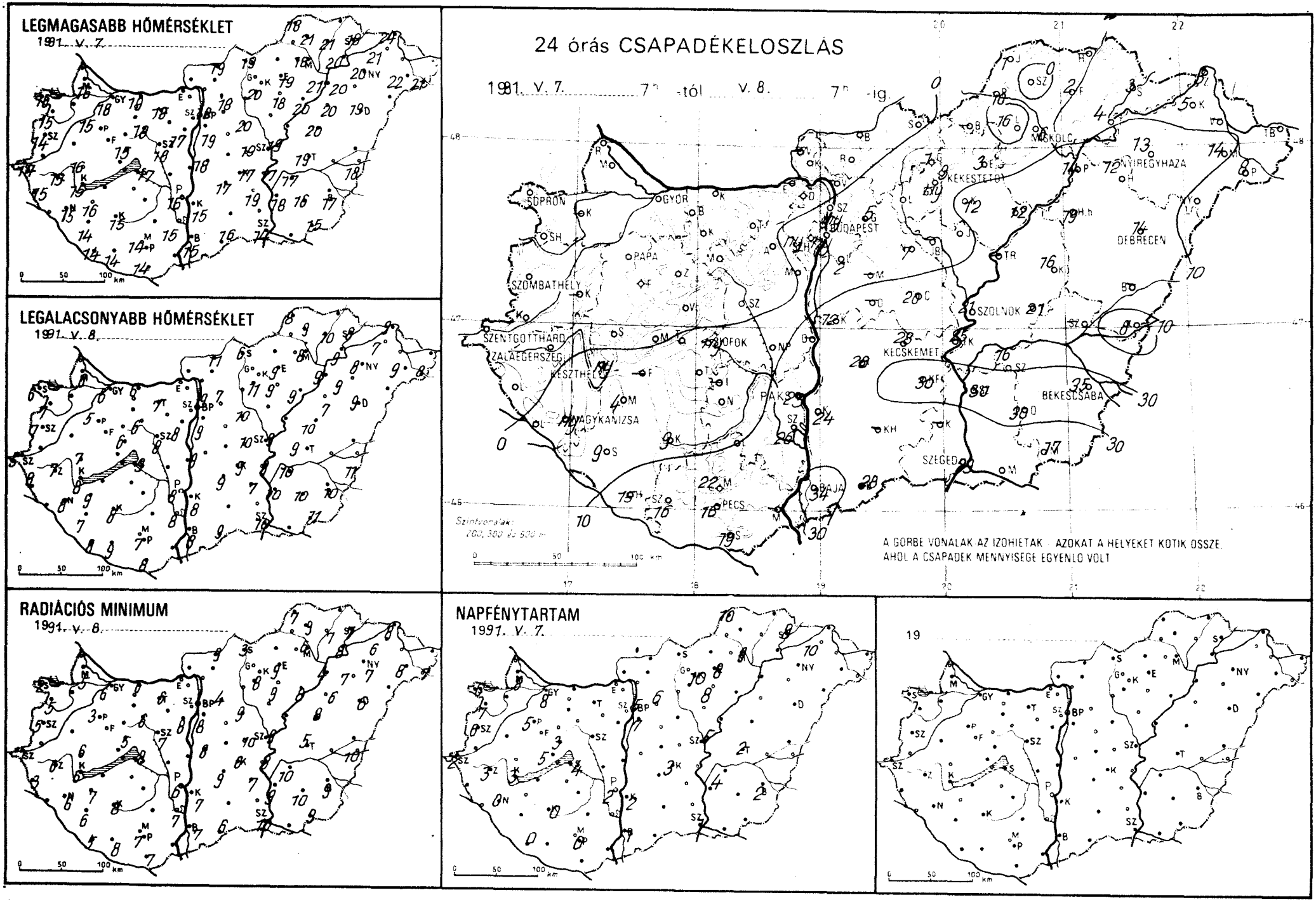
LEGMAGASABB HŐMÉRSÉKLET
1991. V. 7.
LEGALACSONYABB HŐMÉRSÉKLET
1991. V. 8.
24 órás CSAPADÉKELOSZLÁS
1991. V. 7. 7h -tól V. 8. 7h -ig
SOPRON
GYŐR
BUDAPEST
MISKOLC
NYÍREGYHÁZA
KEKESTETŐ
DEBRECEN
PÁPA
SZOMBATHELY
SZOLNOK
SZENTGOTTHÁRD
ZALAEGERSZEG
KESZTHELY
SIÓFOK
KECSKEMÉT
BÉKÉSCSABA
NAGYKANIZSA
PÁKOZD
SZEGED
PÉCS
BAJA
Szintvonalak: 200, 300 és 500 m
A GÖRBE VONALAK AZ IZOHIETÁK, AZOKAT A HELYEKET KÖTIK ÖSSZE, AHOL A CSAPADÉK MENNYISÉGE EGYENLŐ VOLT
RADIÁCIÓS MINIMUM
1991. V. 8.
NAPFÉNYTARTAM
1991. V. 7.
19
0 50 100 km

1991.V.8. 07 h-ig az utolsó 24 óra adatai						Előző nap napos órái
állomás	csapadék (mm)		max. hőmérséklet	min. hőmérséklet	rad. min.	
Győr	.	∩	18	6	6	8
Kapuvár	—		—	—	—	—
Mosonmagyaróvár	.	=	16	6	5	8
Rajka						
Sopron	.	∩	16	6	2	6
Sopronhorpács	.	∩	15	7	5	7
Káld	—		—	—	—	
Körmend						
Szentgotthárd	.		14	5	1	2
Szombathely	.	∩	14	7	5	6
Lenti	.		15	8	3	
Letenye						
Nagykanizsa	ny	▽	15	8	6	0
Zalaegerszeg	.		15	7	6	3
Farkasgyepű	.		14	5	2	
Keszthely	ny		15	8	6	3
Mencshely	.	=	16	5	4	4
Pápa	.		15	5	3	5
Sümeg	.		16	7	6	
Tihany						
Veszprém	.		15	6	5	3
Zirc	.		15	5	4	
Fonyód	—		—	—	—	
Homokszt. györgy	15		14	8	5	0
Kaposvár	9	▽ =	15	8	8	0
Marcali	4		16	9	7	
Siófok	ny	▽ ∩	17	9	8	4
Somogyszob	9		14	7	6	
Tab						
Bábolna	.		18	6	1	
Esztergom	—		—	—	—	
Kisbér						
Komárom	.	=	19	6	6	
Tatabánya	.		18	7	6	
Alcsútdoboz						
Dunaújváros	—		—	—	—	
Martonvásár	.	∩	17	8	8	
Mór	.	=	18	6	6	
Sárbogárd						
Székesfehérvár	.	=	18	8	7	
Iregszemcse	—		—	—	—	
Lengyel	—		—	—	—	
Paks	23		16	8	6	2
Szekszárd	26	=	15	8	7	
Árpádtető	22	=	12	5	4	
Mohács	—		—	—	—	
Pécs	16	=	14	7	7	0
Siklós	19	▽ =	14	8	7	
Szigetvár	16	=	14	9	8	
Budaörs	ny	=	19	9	7	
Bp. Lőrinc	2	▽ =	19	9	8	7
Bp. Met. Int.	ny		18	9	—	5
Bp. Szab. hegy	ny	=	16	8	6	
Cegléd	20	▽	19	10	10	
Dobogókő	.	=	16	4	3	
Gödöllő	5	∩	18	7	4	6
Királyrét						
Monor	—		—	—	—	
Nagykáta	7		20	10	9	
Szentendre						

1991.V.8. 07 h-ig az utolsó 24 óra adatai						Előző nap napos órái
állomás	csapadék (mm)		max. hőmérséklet	min. hőmérséklet	rad. min.	
Vác	—		—	—	—	
Vámosmikola	—		—	—	—	—
Baja	34	▽ =	15	8	7	1
Bácsalmás	28	▽ =	16	9	6	
Izsák	28	=	17	9	9	
Kalocsa	24	▽	15	8	7	2
Kecskemét	28	▽ =	17	9	6	3
Kiskunfélegyháza	30	▽ =	19	7	7	
Kiskunhalas	—		—	—	—	
Kunszentmiklós	12	▽ =	18	9	8	
Tiszakécske	25	=	17	9	8	
Balassagyarmat	.	=	19	11	9	
Romhány						
Salgótarján	.	∩	19	6	3	
Eger	3	=	19	9	9	8
Galyatető	1	=	15	4	3	
Gyöngyös	ny		20	11	8	
Kékestető	3	≡	12	3	3	10
Kompolt	12	∩	18	9	9	8
Lőrinci						
Poroszló	12		20	9	8	
Jászapáti						
Jászberény	—		—	—	—	
Karcag	16	=	20	10	8	
Szolnok	21	▽ ≡	19	9	9	5
Tiszaroff	—		—	—	—	
Túrkeve	21	▽ =	19	9	5	2
Kistelek	—		—	—	—	
Makó						
Szeged	29	▽ ∩	14	10	10	1
Szentes	30	▽	18	10	9	
Borsodnádasd	—		—	—	—	
Füged	2		21	10	7	
Hidasnémeti	—		—	—	—	
Jósvafő	1	∩	18	8	7	10
Lillafüred	16	=	17	6	5	
Miskolc	6	=	18	8	6	9
Putnok						
Sárospatak	3	=	19	8	7	8
Szendrőlád	.	=	21	9	9	
Tokaj	4		20	9	8	
Kisvárda	5	=	21	7	6	10
Mátészalka	14	▽	22	9	8	
Nyíregyháza	13	=	20	8	7	6
Nyírlugos						
Pátyod	8	◹ =	21	8	7	
Tiszabecs	—		—	—	—	
Vásárosnamény	—		—	—	—	
Záhony	3	=	24	9	8	
Berettyóújfalu	—		—	—	—	
Debrecen	14	◹ ≡	19	9	6	—
Hajdúdorog	12	▽ =	20	9	7	
Hortobágy	19		20	7	6	
Körösszakál	8		18	11	10	
Polgár	14	=	21	9	4	
Békéscsaba	35	▽ =	17	10	9	2
Mezőhegyes	17		15	11	9	—
Orosháza	30	=	16	10	10	
Szarvas	16	▽ ∩	17	10	10	4
Szeghalom	—		—	—	—	

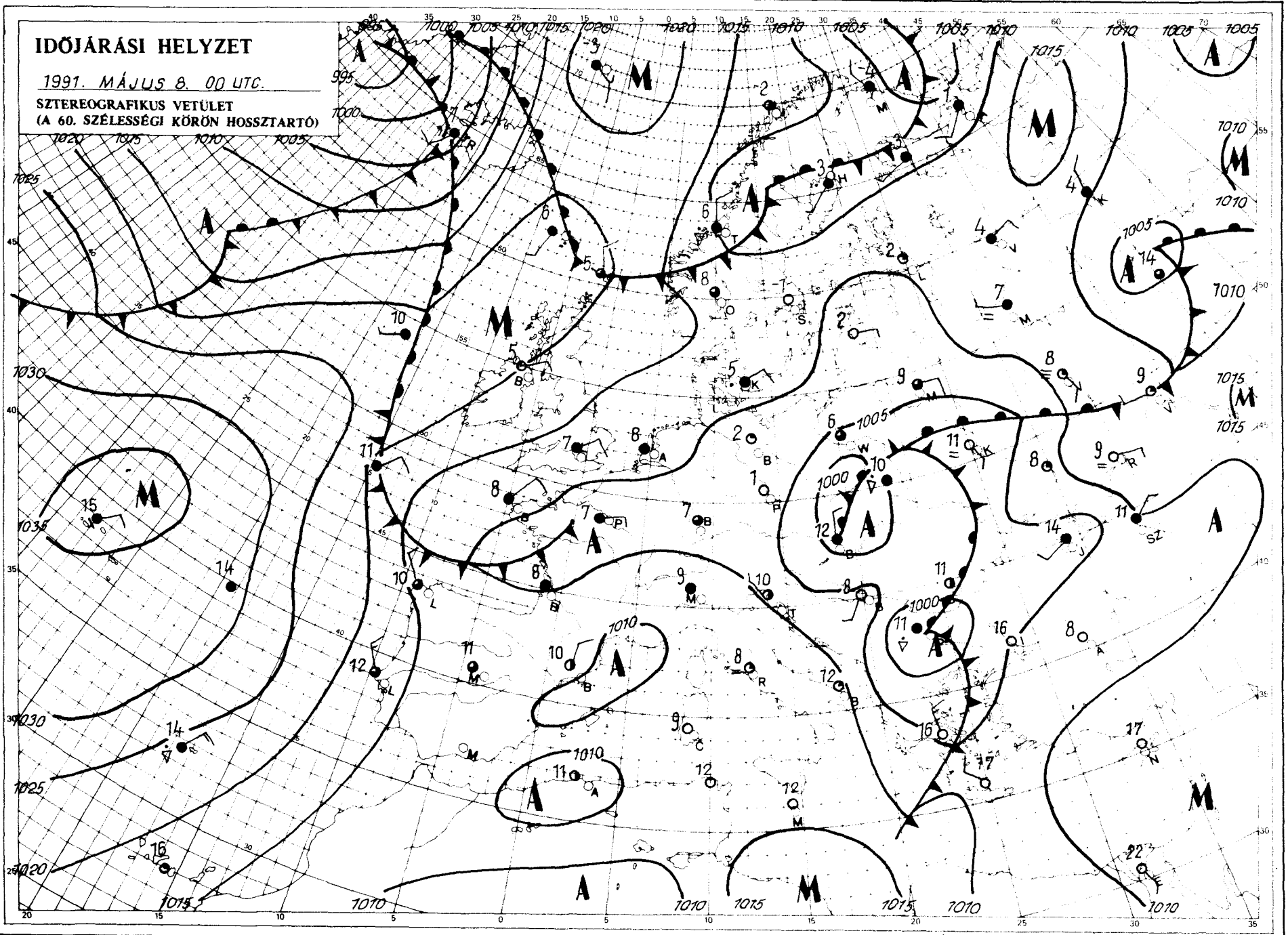

KIADJA: ORSZÁGOS METEOROLÓGIAI SZOLGÁLAT
Kiadásért felel: Barát József, az Országos Meteorológiai Szolgálat elnöke – Készült: az Országos Meteorológiai Szolgálat
Nyomdájában, Budapest — Felelős vezető: Máthé Gyuláné – Munkaszám: — Szerkesztésért felel: Kapovits Albert,
a Központi Előrejelző Intézet igazgatója

Készíti: a KEI Rövidtávú Előrejelző Osztálya – Szakmai felelős: Németh Lajos osztályvezető — Megjelenik naponként
Megrendelhető: 1024 Budapest, II., Kitaibel Pál utca 1. – Pénzügyi Osztály – Telefon: 353-500
Jelmagyarázat a havi mellékletben

IDŐJÁRÁSI NAPIJELENTÉS

ЕЖЕДНЕВНЫЙ МЕТЕОРОЛОГИЧЕСКИЙ БЮЛЛЕТЕНЬ • DAILY WEATHER REPORT
BULLETIN QUOTIDIEN DE TEMPS • TÄGLICHER WETTERBERICHT

104. évfolyam 129. szám + Budapest + 1991. május 9. csütörtök

Az időjárási helyzet és a várható időjárás:

Lassan északkelet felé távolodik az a ciklon, amely az elmúlt napok hűvös, csapadékos időjárását okozta a Kárpát-medencében. Ezzel egyidőben a Földközi-tenger nyugati medencéjében egy mediterrán ciklon fejlődött, amely egyelőre a Kárpát-medence felé közeledik. A ciklon előtt déli irányból kissé melegebb levegő áramlik a Kárpát-medence fölé, emiatt kissé erősödik a nappali felmelegedés.

Magyarország nyugati felében szerdán napos, szeles, az ország keleti felében borult, esős, igen hűvös idő volt. A Dunántúlon 7, 12 órán át sütött a Nap, az ország keleti felében viszont 1, 3 mm-nyi eső hullott. A hőmérséklet csúcsértéke 8 és 19 fok között alakult, északkeleten mérték az alacsonyabb értékeket. Csütörtök hajnalra 2, 10 fokig süllyedt a hőmérséklet. Délelőtt északkeleten erősen felhős, másutt derült volt az ég. 11 órára 10, 14 fokig emelkedett a hőmérséklet.

Ma 12 órakor Budapesten a hőmérséklet 15 fok, a tengerszintre átszámított légnyomás 1015 hPa, gyengén emelkedik.

Várható időjárás péntek estig:

Ma északkeleten csak lassan csökken, délnyugaton fokozatosan növekszik a felhőzet, az ország középső részén túlnyomóan derült idő várható, néhány helyen fordul elő eső, zápor. Holnap a többször megnövekvő felhőzet mellett néhány órás napsütésre, szórványos záporra, esőre számítunk.
A mérsékelt, változó irányú szél pénteken egyre többfelé megélénkül.
Várható legalacsonyabb éjszakai hőmérséklet: 2, 7,
legmagasabb nappali hőmérséklet pénteken 17, 22 fok között.

H. Bóna Márta s. k.

Távolabbi kilátások szombattól — keddig:

Változékony idő várható. A hét végén gyakran lesz erősen felhős az ég, sokfelé alakul ki eső, záporeső. A jövő hét elején szeles, változóan felhős idő valószínű, több órás napsütéssel.
A legalacsonyabb hajnali hőmérséklet eleinte 6, 11, majd +3, +8 fok között várható.
A legmagasabb nappali hőmérséklet eleinte 12, 17, majd 15, 20 fok között alakul.
Jelentős mennyiségű (legalább napi 5 mm) csapadék az ország területének 80 százalékán várható.

Középtávú Előrejelző Csoport

A hőmérséklet napi középértéke és eltérése a sokévi átlagtól (Budapest belterületén):

1991. május 8.	12,2°C	-3,4°C

1871 óta ezen a napon előfordult

legmagasabb hőmérséklet:	31,1°C (1923)
legalacsonyabb hőmérséklet:	2,1°C (1913)

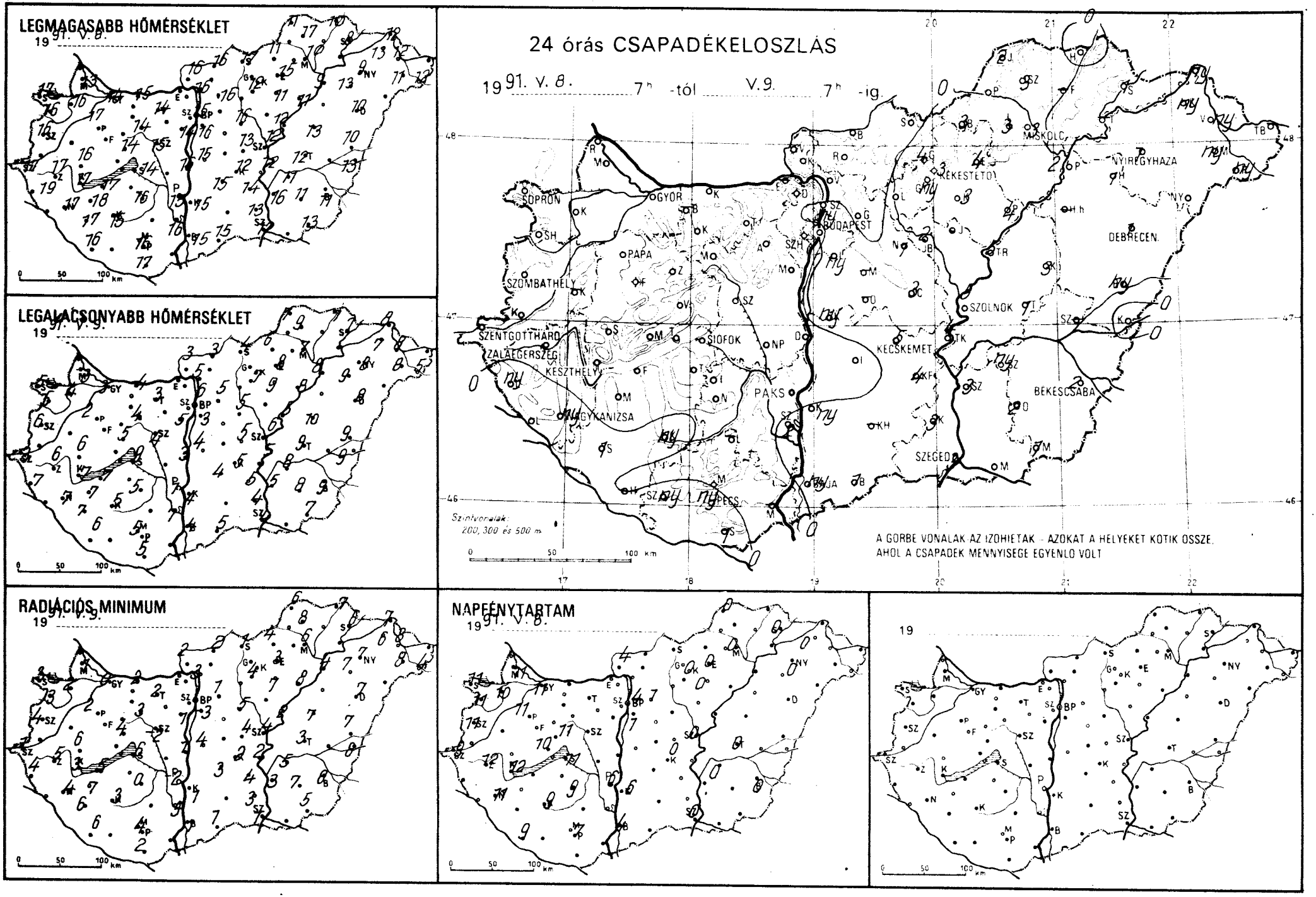
LEGMAGASABB HŐMÉRSÉKLET
19 91. V. 8.
LEGALACSONYABB HŐMÉRSÉKLET
19 91. V. 9.
24 órás CSAPADÉKELOSZLÁS
19 91. V. 8. 7h -tól V. 9. 7h -ig.
SOPRON
GYOR
BUDAPEST
MISKOLC
NYIREGYHAZA
KEKESTETO
DEBRECEN.
SZOMBATHELY
PAPA
SZOLNOK
SZENTGOTTHARD
ZALAEGERSZEG
KESZTHELY
SIOFOK
KECSKEMET
PAKS
NAGYKANIZSA
BEKESCSABA
SZEGED
PECS
Szintvonalak: 200, 300 és 500 m
A GORBE VONALAK AZ IZOHIETAK - AZOKAT A HELYEKET KOTIK OSSZE, AHOL A CSAPADEK MENNYISEGE EGYENLO VOLT
RADIÁCIÓS MINIMUM
19 91. V. 9.
NAPFÉNYTARTAM
19 91. V. 8.
19
0 50 100 km

1991.V.9. 07 h-ig az utolsó 24 óra adatai						Előző nap napos órái
állomás	csapadék (mm)		max. hőmérséklet	min. hőmérséklet	rad. min.	
Győr	.	⌓	14	3	0	11
Kapuvár	.	⌓	16	4	2	10
Mosonmagyaróvár	.	⌓	13	3	1	11
Rajka						
Sopron	.	⌓	17	5	3	11
Sopronhorpács	.	⌓	16	5	3	11
Káld	–		–	–	–	
Körmend						
Szentgotthárd	.		17	3	1	9
Szombathely	.	⌓	16	6	4	11
Lenti	ny		19	7	4	
Letenye						
Nagykanizsa	ny		17	7	4	11
Zalaegerszeg	.		17	6	5	12
Farkasgyepű	.		12	3	0	
Keszthely	.		17	7	3	12
Mencshely	.	=	14	4	3	10
Pápa	.	⌓	17	2	2	11
Sümeg	.		16	6	6	
Tihany						
Veszprém	.		14	5	4	11
Zirc	.	⌓	13	4	1	
Fonyód	.		17	7	5	
Homokszt. györgy	.	⌓	16	6	6	9
Kaposvár	ny	=	15	5	3	9
Marcali	.	⌓	18	7	7	
Siófok	.		14	9	6	11
Somogyszob	1		17	7	6	
Tab						
Bábolna	–		–	–	–	
Esztergom	–		–	–	–	
Kisbér						
Komárom	.	⌓	15	4	2	
Tatabánya	.	⌓	14	3	2	
Alcsútdoboz						
Dunaújváros	.	⌓	16	3	1	
Martonvásár	.		14	5	1	
Mór	.	=	14	4	3	
Sárbogárd						
Székesfehérvár	.	⌓	15	4	-2	
Iregszemcse	.	⌓	16	5	0	9
Lengyel						
Paks	.	⌓	15	1	-2	6
Szekszárd	2	=	16	7	5	
Árpádtető	.	=	13	6	4	
Mohács	–		–	–	–	
Pécs	ny	=	16	5	4	7
Siklós	1	=	17	5	2	
Szigetvár	ny	=	16	5	5	
Budaörs	.		16	5	1	
Bp. Lőrinc	ny	⌓	16	3	-3	1
Bp. Met. Int.	ny		15	6	–	4
Bp. Szab. hegy	.		14	4	3	
Cegléd	3	⌓	13	5	4	
Dobogókő	.	=	14	1	1	
Gödöllő	.	⌓	16	5	1	1
Királyrét						
Monor	–		–	–	–	
Nagykáta	1	⌓	16	5	5	
Szentendre						

1991.V.9. 07 h-ig az utolsó 24 óra adatai						Előző nap napos órái
állomás	csapadék (mm)		max. hőmérséklet	min. hőmérséklet	rad. min.	
Vác	.	⌓	16	5	3	
Vámosmikola	.	=	16	3	2	4
Baja	ny	=	15	4	1	4
Bácsalmás	1	=	15	5	1	
Izsák	.		15	4	3	
Kalocsa	ny	⌓	15	4	1	6
Kecskemét	5	⌓	12	5	2	0
Kiskunfélegyháza	4	=	14	5	4	
Kiskunhalas	–		–	–	–	
Kunszentmiklós	ny	▽ =	15	4	4	
Tiszakécske	4	⌓	12	5	2	
Balassagyarmat	.	⌓	16	3	2	
Romhány						
Salgótarján	.	⌓	17	4	1	
Eger	4	=	15	8	3	0
Galyatető	4	≡	8	3	3	
Gyöngyös	ny		12	7	4	
Kékestető	3	≡	5	4	3	0
Kompolt	3		11	9	7	0
Lőrinci						
Poroszló	4		11	8	8	
Jászapáti						
Jászberény	2	⌓	12	6	5	
Karcag	3	=	13	10	7	
Szolnok	5	⌓	12	6	4	0
Tiszaroff	5	=	12	5	2	
Túrkeve	1	=	12	9	3	0
Kistelek	3	▽ =	13	4	3	
Makó						
Szeged	3	⌓	12	4	1	0
Szentes	3	⌓	16	5	3	
Borsodnádasd	3	⌓	11	6	4	
Függőd	–		–	–	–	
Hidasnémeti	.	=	10	7	7	
Jósvafő	2	⌓	11	7	6	0
Lillafüred	3	⌓	14	5	4	
Miskolc	3	=	10	7	6	0
Putnok						
Sárospatak	1		8	7	6	0
Szendrőlád	3	⌓	17	9	8	
Tokaj	–		–	–	–	
Kisvárda	ny		13	7	6	0
Mátészalka	ny	,	11	8	8	
Nyíregyháza	1		9	8	7	0
Nyírlugos						
Pátyod	ny		12	5	4	
Tiszabecs	–		–	–	–	
Vásárosnamény	ny	=	12	8	8	
Záhony	ny	=	12	8	7	
Berettyóújfalu	ny	,	10	9	7	
Debrecen	1	=	10	8	7	–
Hajdúdorog	1	=	13	9	7	
Hortobágy	–		–	–	–	
Körösszakál	.		13	9	8	
Polgár	2	=	9	8	4	
Békéscsaba	2	▽ ⌓	11	9	8	0
Mezőhegyes	1		13	7	5	–
Orosháza	2	⌓	11	8	7	
Szarvas	ny	⌓	11	8	5	0
Szeghalom	–		–	–	–	

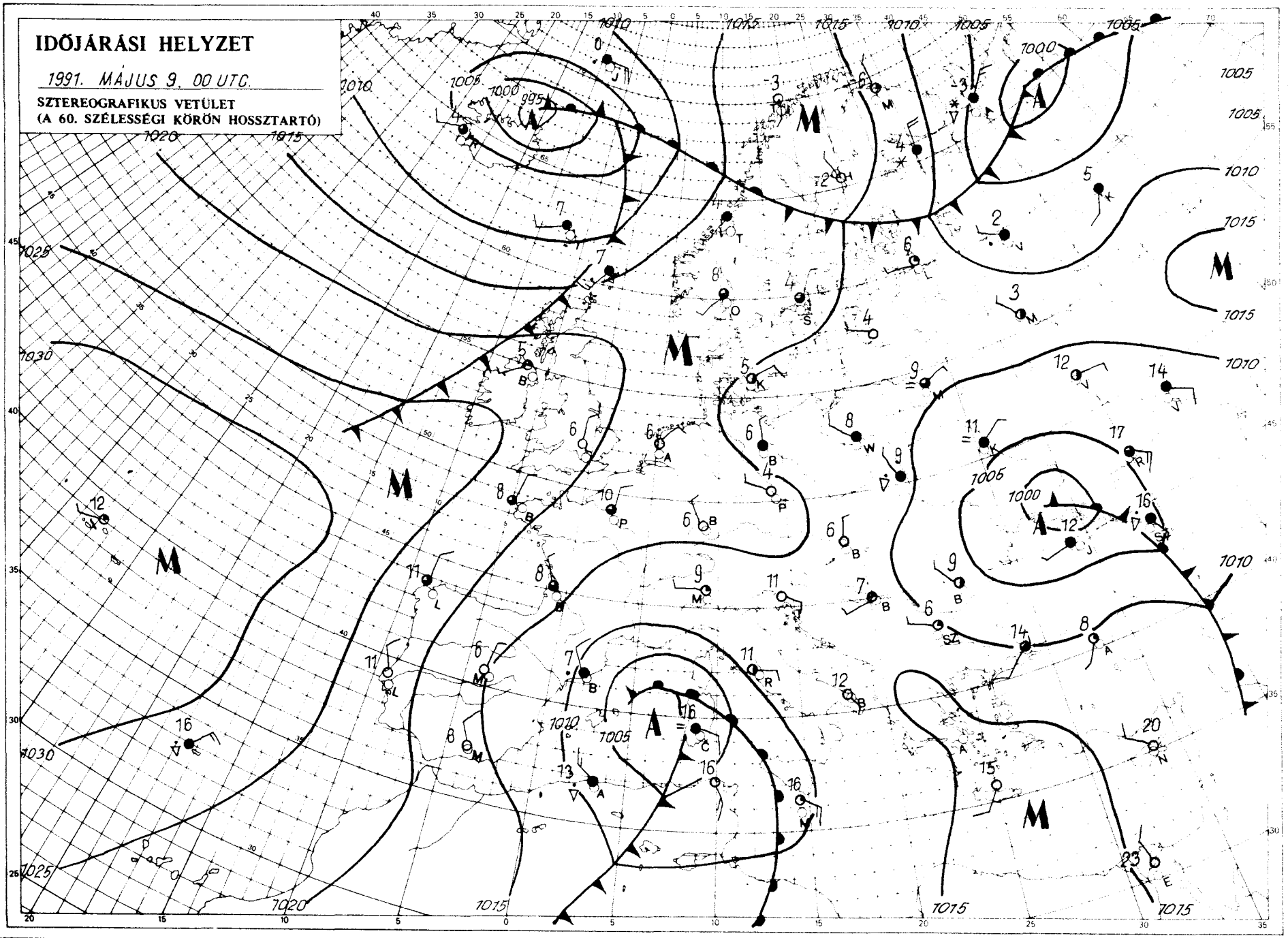

KIADJA: ORSZÁGOS METEOROLÓGIAI SZOLGÁLAT
Kiadásért felel: Barát József, az Országos Meteorológiai Szolgálat elnöke – Készült: az Országos Meteorológiai Szolgálat Nyomdájában, Budapest – Felelős vezető: Máthé Gyuláné – Munkaszám: 91.1882 – Szerkesztésért felel: Kapovits Albert, a Központi Előrejelző Intézet igazgatója
Készíti: a KEI Rövidtávú Előrejelző Osztálya – Szakmai felelős: Németh Lajos osztályvezető – Megjelenik naponként
Megrendelhető: 1024 Budapest, II., Kitaibel Pál utca 1. – Pénzügyi Osztály – Telefon: 353-500
Jelmagyarázat a havi mellékletben

IDŐJÁRÁSI NAPIJELENTÉS

ЕЖЕДНЕВНЫЙ МЕТЕОРОЛОГИЧЕСКИЙ БЮЛЛЕТЕНЬ • DAILY WEATHER REPORT
BULLETIN QUOTIDIEN DE TEMPS • TÄGLICHER WETTERBERICHT

104. évfolyam 130. szám + Budapest + 1991. május 10. péntek

Az időjárási helyzet és a várható időjárás:

A Földközi-tenger nyugati medencéje fölött ciklon örvénylik. Áramlási rendszerében váltakozó nedvességtartalmú, enyhe léghullámok érkeznek a Balkán-félszigeten át a Kárpát-medene fölé. Ezek határozzák meg hazánk időjárását a hétvégén is. Az időjárásunk változékony jellege megmarad, de a fölénk érkező enyhe léghullámok miatt a hőmérséklet csúcsértéke többnyire az évszaknak megfelelő érték körül alakul.

Hazánkban csütörtökön északkeleten felhős, illetve erősen felhős idő volt, csak 2, 4 órán át sütött a Nap. Másutt az időnkénti felhősödés mellett 6, 12 órás napsütés volt. Az elmúlt 24 órában (ma reggel 7 óráig) főként a Dunántúlon hullott kisebb eső, zápor. A csapadék mennyisége sehol sem haladta meg az 1 mm-t. A legmagasabb nappali hőmérséklet csütörtökön 16 és 21 fok között alakult. Ma hajnalra északkeleten 4, 6, másutt csak 7 és 12 fokig hűlt le a levegő. Ma délelőtt északnyugaton erősen, másutt változóan felhős idő volt. A nyugati, északnyugati határszélen néhol esett az eső. A hőmérséklet 11 órakor az esős helyeken 10 és 13, másutt 14 és 19 fok között alakult.

Ma 12 órakor Budapesten a hőmérséklet 18 fok, a tengerszintre átszámított légnyomás 1016 hPa, gyengén süllyed.

Várható időjárás szombat estig:

Pénteken nyugat felől tovább növekszik a felhőzet és éjszaka többfelé lesz eső, zápor.
Szombaton változóan felhős idő várható, több-kevesebb napsütéssel, de főként a déli, délutáni óráktól az országban bárhol alakulhat ki zápor, zivatar.
A keleti, délkeleti szél a nappali órákban megélénkül, a zivatarok idején átmenetileg megerősödik.
A legalacsonyabb éjszakai hőmérséklet 6 és 11,
a legmagasabb nappali hőmérséklet szombaton általában 17 és 22 fok között valószínű, de a tartósan felhősebb helyeken 15 fok körül várható.

Bartha Péterné s. k.

A hőmérséklet napi középértéke és eltérése a sokévi átlagtól (Budapest belterületén):

1991. május 9.	12,2°C	-3,1°C

1871 óta ezen a napon Budapesten előfordult

legmagasabb hőmérséklet:	29,8°C (1907)
legalacsonyabb hőmérséklet:	2,0°C (1941)

LEGMAGASABB HŐMÉRSÉKLET

1991. V. 9.

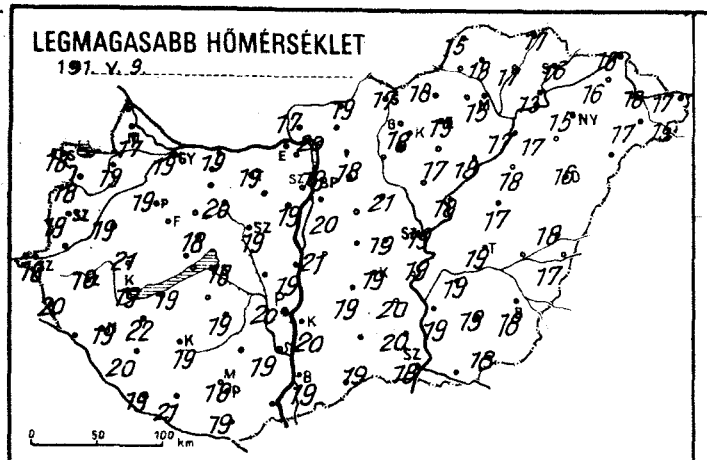

LEGALACSONYABB HŐMÉRSÉKLET

1991. V. 10.

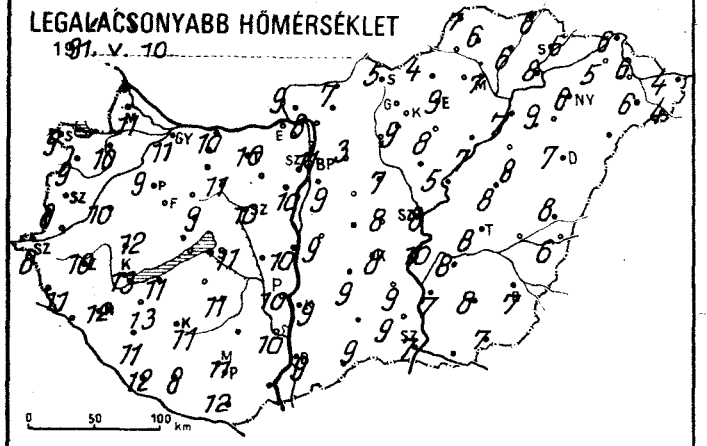

24 órás CSAPADÉKELOSZLÁS

1991. V. 9. 7h tól V. 10. 7h -ig.



RADIÁCIÓS MINIMUM

1991. V. 10.

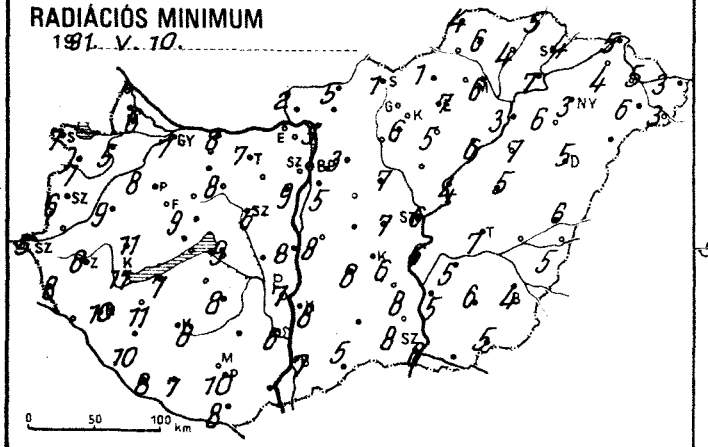

NAPFÉNYTARTAM

1991. V. 9.

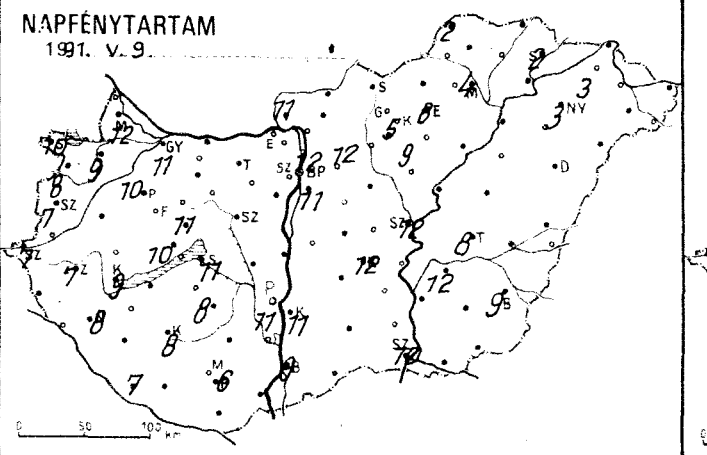

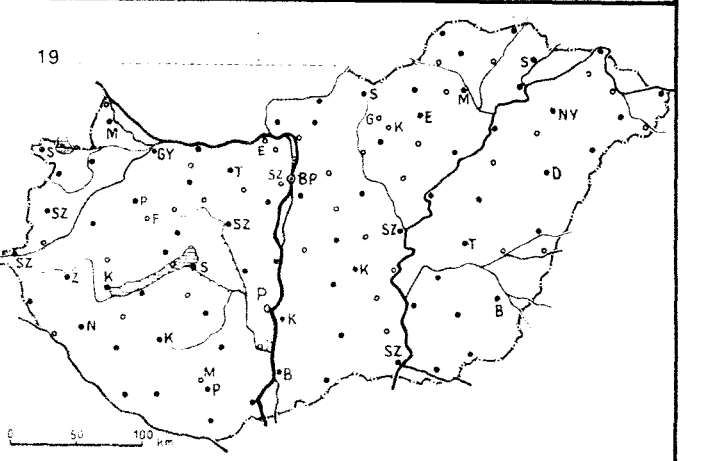

1991.V.10. 07 h-ig az utolsó 24 óra adatai						Előző nap napos órái
állomás	csapadék (mm)		max. hőmérséklet	min. hőmérséklet	rad. min.	
Győr	.	⌓	19	11	7	11
Kapuvár	ny	▽	19	10	5	9
Mosonmagyaróvár	ny	,	17	11	6	12
Rajka						
Sopron	1	⌓	18	9	7	10
Sopronhorpács	ny	⌓	18	9	7	8
Káld	.	=	19	10	9	
Körmend						
Szentgotthárd	ny	=	18	8	5	7
Szombathely	ny	=	19	8	6	7
Lenti	1	=	20	11	8	
Letenye						
Nagykanizsa	ny		19	12	10	8
Zalaegerszeg	ny		18	10	8	7
Farkasgyepű	.		18	5	3	
Keszthely	.	⌓	19	13	11	9
Mencshely	.	=	18	10	6	10
Pápa	ny		19	9	8	10
Sümeg	.		21	12	11	
Tihany						
Veszprém	ny	⌓	18	9	9	11
Zirc	.	⌓	17	8	3	
Fonyód	.		19	11	7	
Homokszt. györgy	ny		19	12	8	7
Kaposvár	.		19	11	8	8
Marcali	.	⌓	22	13	11	
Siófok	ny		18	11	9	11
Somogyszob	.	⌓	20	11	10	
Tab						
Bábolna	.		18	6	5	
Esztergom	–		–	–	–	
Kisbér						
Komárom	.	=	19	10	8	
Tatabánya	.		19	10	7	
Alcsútdoboz						
Dunaújváros	.		19	10	8	
Martonvásár	.		19	10	9	
Mór	.	=	20	11	8	
Sárbogárd						
Székesfehérvár	.	=	19	10	6	
Iregszemcse	.	⌓	19	11	8	8
Lengyel	–		–	–	–	
Paks	.		20	10	7	11
Szekszárd	.	⌓	19	10	6	
Árpádtető	.	=	14	10	7	
Mohács	–		–	–	–	
Pécs	ny	=	18	11	10	6
Siklós	.	⌓	19	12	8	
Szigetvár	.	=	21	8	7	
Budaörs	.	⌓	19	9	7	
Bp. Lőrinc	.	=	20	9	5	11
Bp. Met. Int.	.	=	19	11	–	12
Bp. Szab. hegy	.		14	11	7	
Cegléd	.	⌓	19	8	7	
Dobogókő	.		13	3	3	
Gödöllő	.	⌓	18	3	3	12
Királyrét						
Monor	–		–	–	–	
Nagykáta	.	⌓	21	7	7	
Szentendre						

1991.V.10. 07 h-ig az utolsó 24 óra adatai						Előző nap napos órái
állomás	csapadék (mm)		max. hőmérséklet	min. hőmérséklet	rad. min.	
Vác	.	⌓	20	8	5	
Vámosmikola	.		17	9	2	11
Baja	.	⌓	19	9	7	9
Bácsalmás	.		19	9	5	
Izsák	.		19	9	8	
Kalocsa	.	⌓	20	9	8	11
Kecskemét	.	⌓	19	8	6	12
Kiskunfélegyháza	.	⌓	20	9	8	
Kiskunhalas	–		–	–	–	
Kunszentmiklós	.	=	21	9	8	
Tiszakécske	.	⌓	19	10	6	
Balassagyarmat	.	⌓	19	7	5	
Romhány						
Salgótarján	.	⌓	17	5	1	
Eger	.	=	19	9	7	6
Galyatető	.	≡	13	3	3	
Gyöngyös	.		18	9	6	
Kékestető	.	≡	9	5	4	5
Kompolt	.	⌓	17	8	5	9
Lőrinci						
Poroszló	.	⌓	18	7	6	
Jászapáti						
Jászberény	.	⌓	18	8	7	
Karcag	.	⌓	17	8	5	
Szolnok	.	⌓	19	8	6	12
Tiszaroff	.	⌓	18	5	4	
Túrkeve	.	⌓	19	8	7	8
Kistelek	.	=	20	9	8	
Makó						
Szeged	.	⌓	18	7	6	10
Szentes	.	⌓	19	7	5	
Borsodnádasd	.	≡	18	4	1	
Füged	.	=	17	6	4	
Hidasnémeti	.	=	17	6	5	
Jósvafő	.	⌓	15	7	4	2
Lillafüred	.	⌓	14	4	3	
Miskolc	.	⌓	15	7	6	4
Putnok						
Sárospatak	.	⌓	16	6	4	2
Szendrőlád	.	⌓	18	6	6	
Tokaj	.		13	8	7	
Kisvárda	.	=	16	5	4	3
Mátészalka	ny	≡	17	6	6	
Nyíregyháza	ny	⌓	15	6	3	3
Nyírlugos						
Pátyod	.	≡	15	4	3	
Tiszabecs	.	=	17	4	3	
Vásárosnamény	.	⌓	18	6	5	
Záhony	.	⌓	18	6	5	
Berettyóújfalu	.	⌓	18	8	6	
Debrecen	.	⌓	16	7	5	–
Hajdúdorog	.	⌓	17	9	6	
Hortobágy	.		18	8	7	
Körösszakál	.	⌓	17	6	5	
Polgár	.	=	17	7	3	
Békéscsaba	.	⌓	18	7	4	9
Mezőhegyes	.	⌓	18	7	5	–
Orosháza	.	⌓	19	8	6	
Szarvas	.	⌓	19	8	5	12
Szeghalom	–		–	–	–	

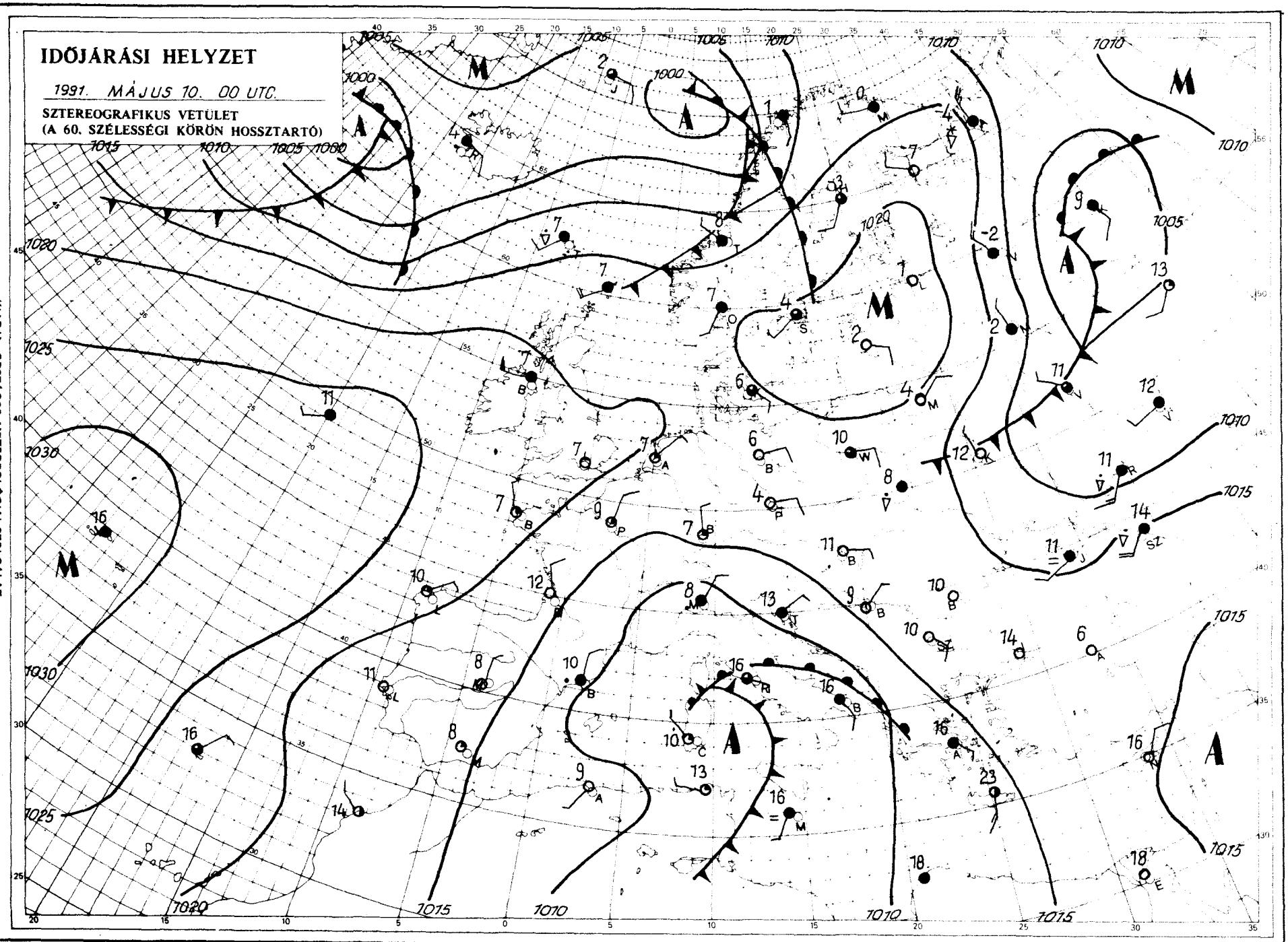

KIADJA: ORSZÁGOS METEOROLÓGIAI SZOLGÁLAT
Kiadásért felel: Bartl József, az Országos Meteorológiai Szolgálat elnöke – Készült: az Országos Meteorológiai Szolgálat Nyomdájában, Budapest – Felelős vezető: Máthé Gyuláné – Munkaszám: 1.183. – Szerkesztésért felel: Kapovits Albert, a Központi Előrejelző Intézet igazgatója

Készíti: a KEI Rövidtávú Előrejelző Osztálya – Szakmai felelős: Németh Lajos osztályvezető – Megjelenik naponként
Megrendelhető: 1024 Budapest, II., Kitaibel Pál utca 1. – Pénzügyi Osztály – Telefon: 353-500
Jelmagyarázat a havi mellékletben

IDŐJÁRÁSI NAPIJELENTÉS

ЕЖЕДНЕВНЫЙ МЕТЕОРОЛОГИЧЕСКИЙ БЮЛЛЕТЕНЬ • DAILY WEATHER REPORT
BULLETIN QUOTIDIEN DE TEMPS • TÄGLICHER WETTERBERICHT

104. évfolyam 131. szám + Budapest + 1991. május 11. szombat

Az időjárási helyzet és a várható időjárás:

Közép-Európa térsége fölött több középpontú ciklonrendszer alakult ki. Áramlási rendszerében dél felől enyhe páradús, majd északnyugatról egyre hűvösebb levegő tart többek között hazánk területe fölé is. Változékony időre számíthatunk, többfelé jelentős mennyiségű csapadékkal. Pár órára azonban csaknem mindenütt kisüt a Nap.

Hazánkban pénteken változóan felhős volt az ég, a keleti megyék kivételével csaknem mindenütt hullott eső, délen többfelé zivatar is kialakult. A ma reggel 7 óráig lehullott csapadék mennyisége általában csapadéknyom és 5 mm között volt, de egy-egy zivatargócban 15–18 mm-t is mértek, sőt Zalaegerszeg térségéből 21 mm-t is jelentettek. A hőmérséklet csúcsértéke pénteken általában 16 és 22 fok között alakult, de a napos keleti részeken 24, 26 fokot is mértek. Ma hajnalra csupán 8, 14 fokig hűlt le a levegő. Délelőtt eleinte erősen felhős, illetve borult volt az ég, ismétlődő esővel, néhol zivatarral. A déli órákban a délnyugati megyékben felszakadozott a felhőzet, kisütött a Nap. A hőmérséklet 11 órakor 13 és 21 fok között alakult.

Ma 12 órakor Budapesten a hőmérséklet 14 fok, a tengerszintre átszámított légnyomás 1009 hPa, változatlan.

Várható időjárás vasárnap estig:

Gyakran lesz erősen felhős az ég, ismétlődő esővel, zivatarral, néhol jelentős mennyiségű csapadékkal.
Pár órás napsütésre is számítani lehet.
A déli szél megélénkül, holnap a Dunántúlon északnyugatira fordul és viharossá fokozódik.
A hőmérséklet hajnalban 6 és 11 fok között,
vasárnap kora délután 15 és 20 fok között alakul.

Pálóczi Györgyi s. k.

A hőmérséklet napi középértéke és eltérése a sokévi átlagtól (Budapest belterületén):

1991. május 10.	15,4°C	+0,1°C

1871 óta ezen a napon Budapesten előfordult

legmagasabb hőmérséklet:	31,0°C (1958)
legalacsonyabb hőmérséklet:	3,0°C (1953)

LEGMAGASABB HŐMÉRSÉKLET

1991. V. 10.

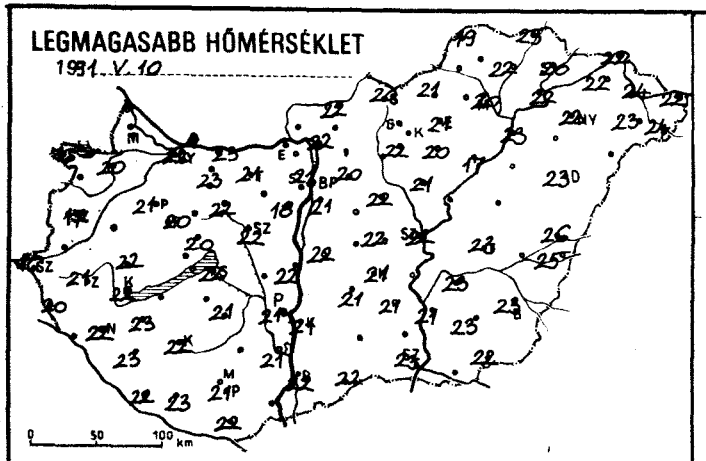

LEGALACSONYABB HŐMÉRSÉKLET

1991. V. 11.

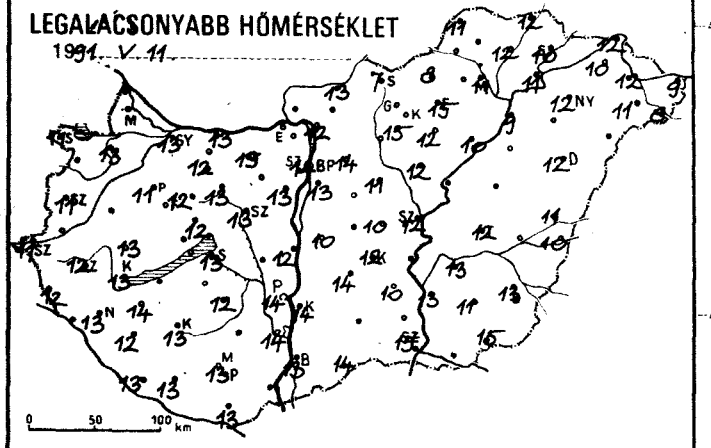

24 órás CSAPADÉKELOSZLÁS

1991. V. 10. 7h -tól V. 11. 7h -ig.

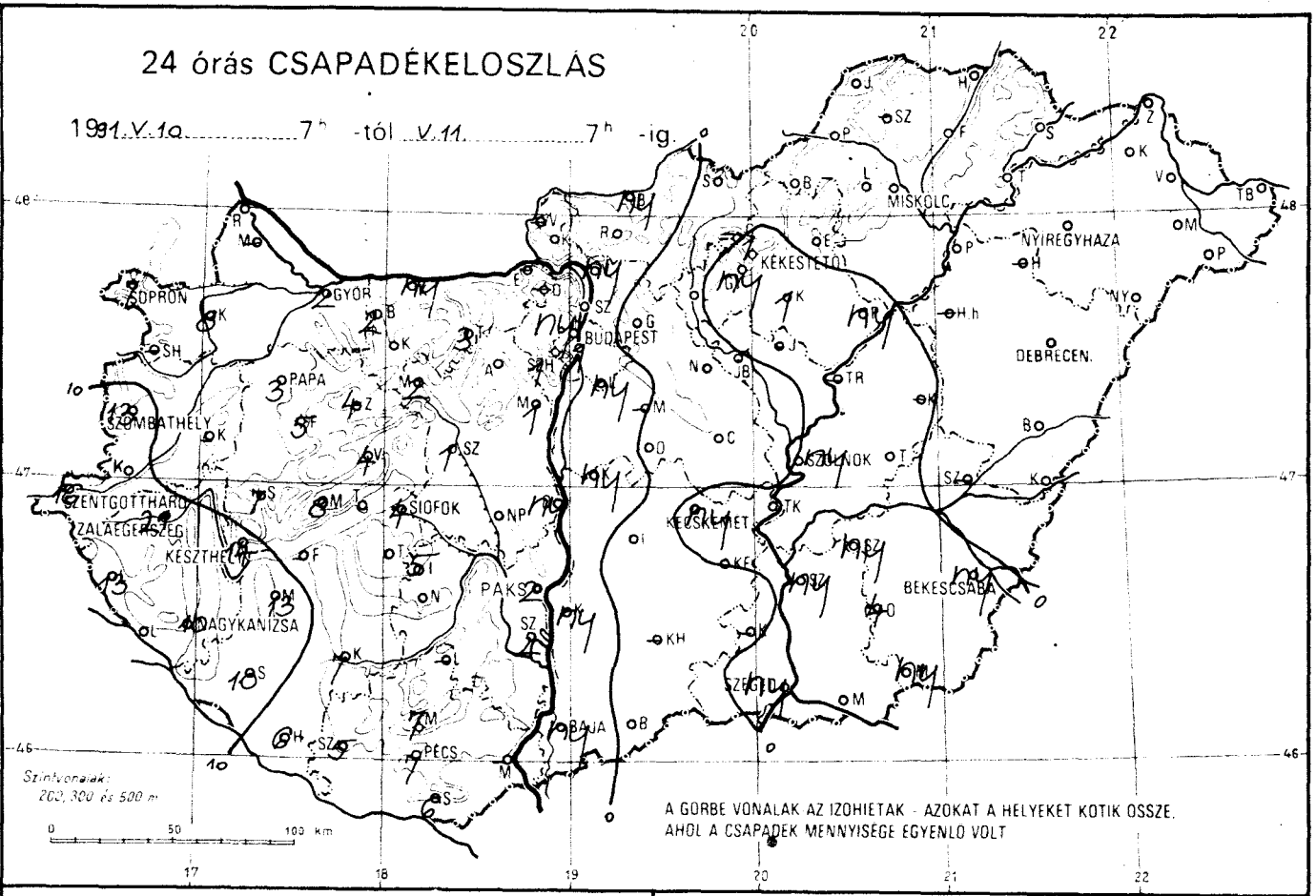

RADIÁCIÓS MINIMUM

1991. V. 11.

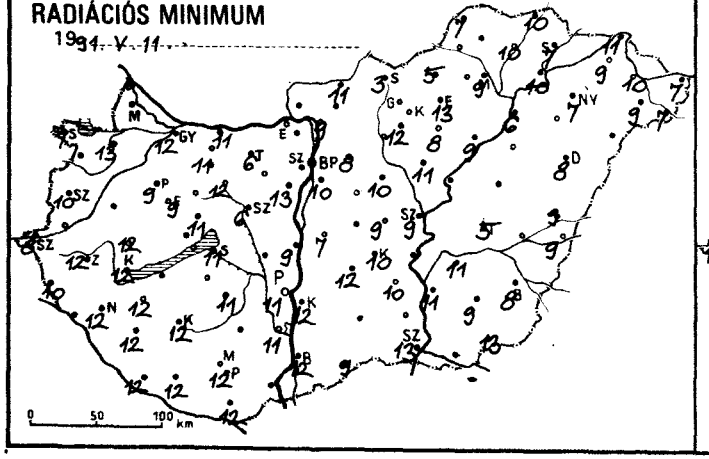

NAPFÉNYTARTAM

1991. V. 10.

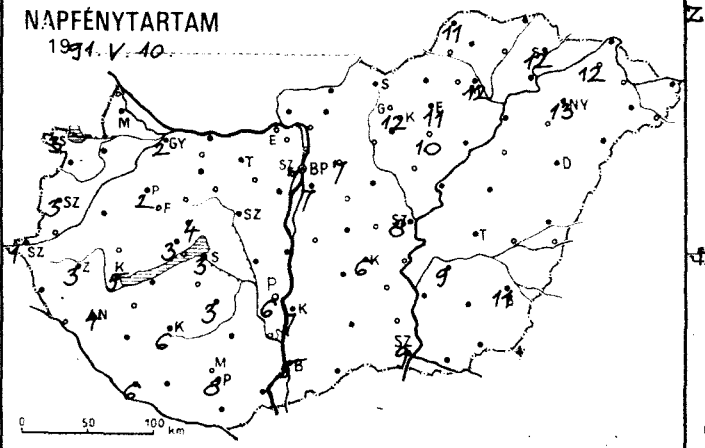

ZIVATARELOSZLÁS

1991. V. 10. 7h – V. 11. 7h

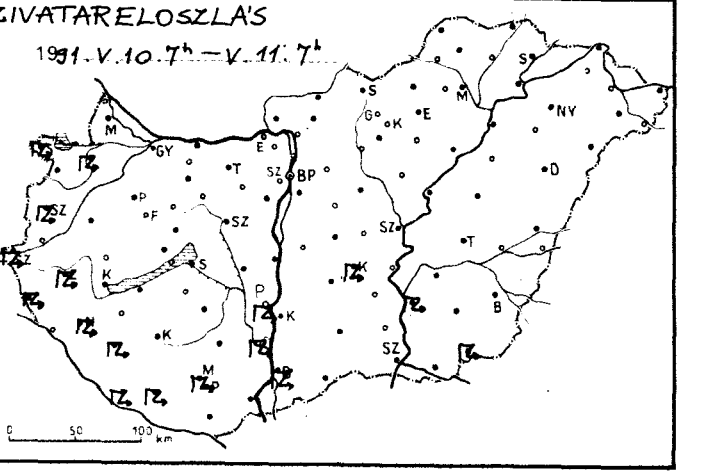

19 91.V.11.07 h-ig az utolsó 24 óra adatai						Előző nap napos órái
állomás	csapadék (mm)		max. hőmérséklet	min. hőmérséklet	rad. min.	
Győr	2	⛆ =	22	13	12	2
Kapuvár	–		–	–	–	–
Mosonmagyaróvár	–		–	–	–	–
Rajka						
Sopron	7	⛈ =	16	11	7	3
Sopronhorpács						
Káld	8	⛈ =	20	13	10	
Körmend						
Szentgotthárd	16	⛈ =	16	11	8	1
Szombathely	13	⛈ =	17	11	10	3
Lenti	13	⛈ =	20	12	10	
Letenye						
Nagykanizsa	10	⛈ =	22	13	12	4
Zalaegerszeg	21	⛈	21	12	12	3
Farkasgyepű	5		19	8	6	
Keszthely	14	⛆ =	22	13	12	5
Mencshely	8	=	20	12	11	3
Pápa	3	=	21	11	9	2
Sümeg	7	=	22	13	12	
Tihany						
Veszprém	4	⛆ =	20	12	11	4
Zirc	4	⛆ =	20	12	9	
Fonyód	–		–	–	–	
Homokszt. györgy	6	⛈	22	13	12	6
Kaposvár	7	⛆ =	22	13	12	6
Marcali	13	∩	23	14	12	
Siófok	4	⛆	22	13	11	3
Somogyszob	10	⛈	23	12	12	
Tab						
Bábolna	2	⛆	23	12	11	
Esztergom	–		–	–	–	
Kisbér						
Komárom	ny	=	23	13	11	
Tatabánya	3	⛆ =	21	13	6	
Alcsútdoboz						
Dunaújváros	ny		22	12	9	
Martonvásár	1	=	18	13	13	
Mór	2	⛆ =	22	13	12	
Sárbogárd						
Székesfehérvár	1	=	22	13	6	
Iregszemcse	5	=	21	12	11	3
Lengyel	–		–	–	–	
Paks	2	⛈	21	14	11	6
Szekszárd	2	⛈ =	21	14	11	
Árpádtető	7	=	17	11	11	
Mohács	–		–	–	–	
Pécs	7	⛈	21	13	12	8
Siklós	6	⛈ =	22	13	12	
Szigetvár	5	⛈ =	23	13	12	
Budaörs	ny	∩	22	13	9	
Bp. Lőrinc	ny	⛆ =	21	13	10	7
Bp. Met. Int.	1	=	21	14	–	7
Bp. Szab. hegy	1	=	19	12	10	
Cegléd			22	10	9	
Dobogókő	–		–	–	–	
Gödöllő			20	14	8	7
Királyrét						
Monor	–		–	–	–	
Nagykáta			22	11	10	
Szentendre						

19 91.V.11. 07 h-ig az utolsó 24 óra adatai						Előző nap napos órái
állomás	csapadék (mm)		max. hőmérséklet	min. hőmérséklet	rad. min.	
Vác	ny	∩	22	12	9	
Vámosmikola	–		–	–	–	–
Baja	ny	⛈	22	13	12	5
Bácsalmás	.		22	14	9	
Izsák	.		21	14	12	
Kalocsa	ny		21	14	12	7
Kecskemét	ny	⛈	21	12	10	6
Kiskunfélegyháza	.	∩	21	10	10	
Kiskunhalas	–		–	–	–	
Kunszentmiklós	ny	⛆ =	22	10	7	
Tiszakécske						
Balassagyarmat	ny	⛆	22	13	11	
Romhány						
Salgótarján	.	∩	20	7	3	
Eger	.	=	21	15	13	11
Galyatető	–		–	–	–	
Gyöngyös	ny	⛆	22	15	12	
Kékestető	1	⛆	15	9	8	12
Kompolt	1		20	12	8	10
Lőrinci						
Poroszló	ny		17	10	9	
Jászapáti						
Jászberény	.		21	12	11	
Karcag	–		–	–	–	–
Szolnok	ny	∩	22	12	9	8
Tiszaroff	–		–	–	–	
Túrkeve	.	=	23	12	5	–
Kistelek	–		–	–	–	
Makó						
Szeged	ny	⛆ ∩	23	15	13	9
Szentes	ny	⛈	21	13	11	
Borsodnádasd	.	∩	21	8	5	
Füged	.		22	12	10	
Hidasnémeti	.	=	23	12	10	
Jósvafő	.	∩	19	11	7	11
Lillafüred	.	∩	18	7	6	
Miskolc	.	=	20	11	9	12
Putnok						
Sárospatak	.		20	10	7	12
Szendrőlád	–		–	–	–	
Tokaj	.		22	11	10	
Kisvárda	.	=	22	10	9	12
Mátészalka	.	∩	23	11	9	
Nyíregyháza	.		22	12	7	13
Nyírlugos						
Pátyod	.		24	8	7	
Tiszabecs	.	∩	22	9	7	
Vásárosnamény	.		24	12	10	
Záhony	.	∩	22	12	11	
Berettyóújfalu	.	∩	26	11	9	
Debrecen	.		23	12	8	–
Hajdúdorog	–		–	–	–	
Hortobágy	–		–	–	–	
Körösszakál	.	∩	25	10	9	
Polgár	.		23	9	6	
Békéscsaba	ny	⛆ ∩	23	13	8	11
Mezőhegyes	ny	⛈	22	15	13	–
Orosháza	4		23	11	9	
Szarvas	ny	⛆ ∩	23	13	11	9
Szeghalom	–		–	–	–	

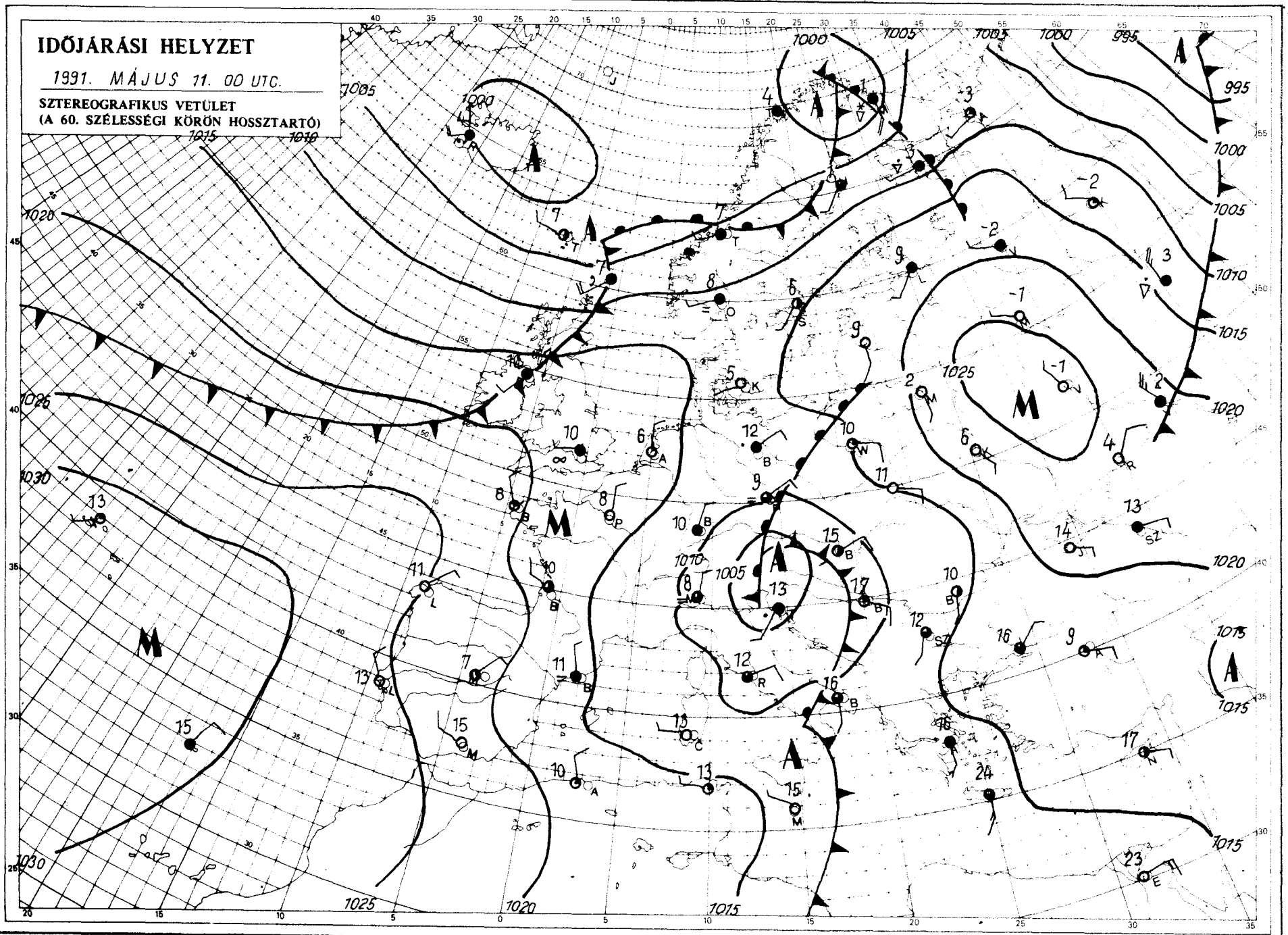

KIADJA: ORSZÁGOS METEOROLÓGIAI SZOLGÁLAT
Kiadásért felel: Barát József, az Országos Meteorológiai Szolgálat elnöke – Készült: az Országos Meteorológiai Szolgálat Nyomdájában, Budapest – Felelős vezető: Mathé Gyuláné – Munkaszám: 184. – Szerkesztésért felel: Kapovits Albert, a Központi Előrejelző Intézet igazgatója

Készíti: a KEI Rövidtávú Előrejelző Osztálya – Szakmai felelős: Németh Lajos osztályvezető – Megjelenik naponként
Megrendelhető: 1024 Budapest, II., Kitaibel Pál utca 1. – Pénzügyi Osztály – Telefon: 353-500
Jelmagyarázat a havi mellékletben

IDŐJÁRÁSI NAPIJELENTÉS

ЕЖЕДНЕВНЫЙ МЕТЕОРОЛОГИЧЕСКИЙ БЮЛЛЕТЕНЬ • DAILY WEATHER REPORT
BULLETIN QUOTIDIEN DE TEMPS • TÄGLICHER WETTERBERICHT

104. évfolyam 132. szám • + Budapest + 1991. május 12. vasárnap

Az időjárási helyzet és a várható időjárás:

Kontinensünk nagy részét továbbra is légörvények uralják. Az Észak-Skandináviától Közép-Európán át a Földközi-tenger keleti medencéjéig húzódó légörvényláncolat területén gyakorta esős, változékony, sokfelé szeles az idő. Nyugat-Európában jelentősen visszaesett a hőmérséklet. Meleg tavaszi idő csak Délkelet-Európában van, ott délutánonként heves záporok, zivatarok alakultak ki. A Közép-Európát borító légörvény helyzete várhatóan alig változik, azaz egyelőre nem változik időjárásunk jellege sem.

Magyarország délnyugati vidékein szombaton 5, 10, másutt csak 1–2 órán át sütött a Nap. Gyakran esett az eső, többfelé alakult ki zivatar, Orosházán jégeső is előfordult. A hőmérséklet csúcsértéke általában 18, 23 fok között alakult. Vasárnap reggelig, amikorra 6, 12 fok közé hűlt le a levegő, sokfelé hullott 10 mm fölötti csapadék, sőt néhol 20 mm-nél is több fordult elő, így Szolnokon 23, Mezőhegyesen 24, Kecskeméten pedig 25 mm-t mértek. Délelőtt változóan felhős volt az ég, helyenként esett az eső, néhol zivatar is előfordult. A hőmérséklet 11 órakor 12, 18 fok között volt.

A Balaton vizének hőmérséklete Siófoknál 11 órakor 15 fok volt.

Ma 12 órakor Budapesten a hőmérséklet 16 fok, a tengerszintre átszámított légnyomás 1012 hPa, alig változik.

Várható időjárás hétfő estig:

A többnyire csak rövid napos időszakok mellett gyakorta lesz erősen felhős az ég, többfelé valószínű eső, záporeső, zivatar.
A délnyugati, majd később a Dunántúlon északnyugatira forduló szél később időnként eső, zivatar környezetében átmenetileg viharos lesz.
A legalacsonyabb éjszakai hőmérséklet 5, 10 fok,
a legmagasabb nappali hőmérséklet hétfőn 15, 20 fok között alakul.

Török Dénes s. k.

A hőmérséklet napi középértéke és eltérése a sokévi átlagtól (Budapest belterületén):

1991. május 11.	15,2°C	-0,1°C

1871 óta ezen a napon Budapesten előfordult

legmagasabb hőmérséklet:	31,6°C (1958)
legalacsonyabb hőmérséklet:	2,5°C (1953)

LEGMAGASABB HŐMÉRSÉKLET

19 91. V. 11.

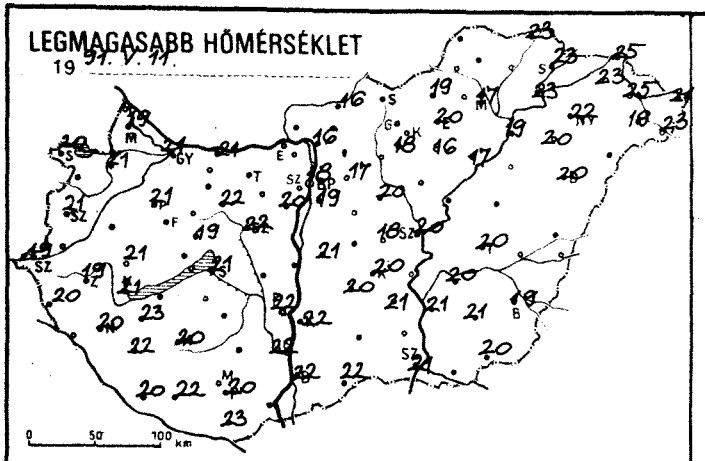

LEGALACSONYABB HŐMÉRSÉKLET

19 91. V. 12.

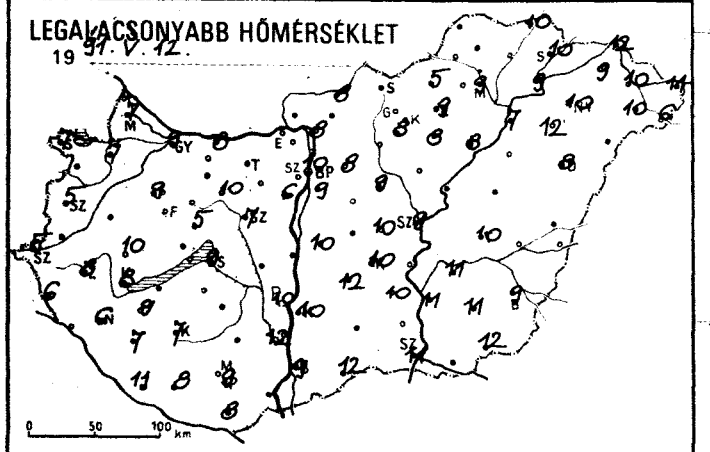

24 órás CSAPADÉKELOSZLÁS

19 91. V. 11. 7h -tól V. 12. 7h -ig.

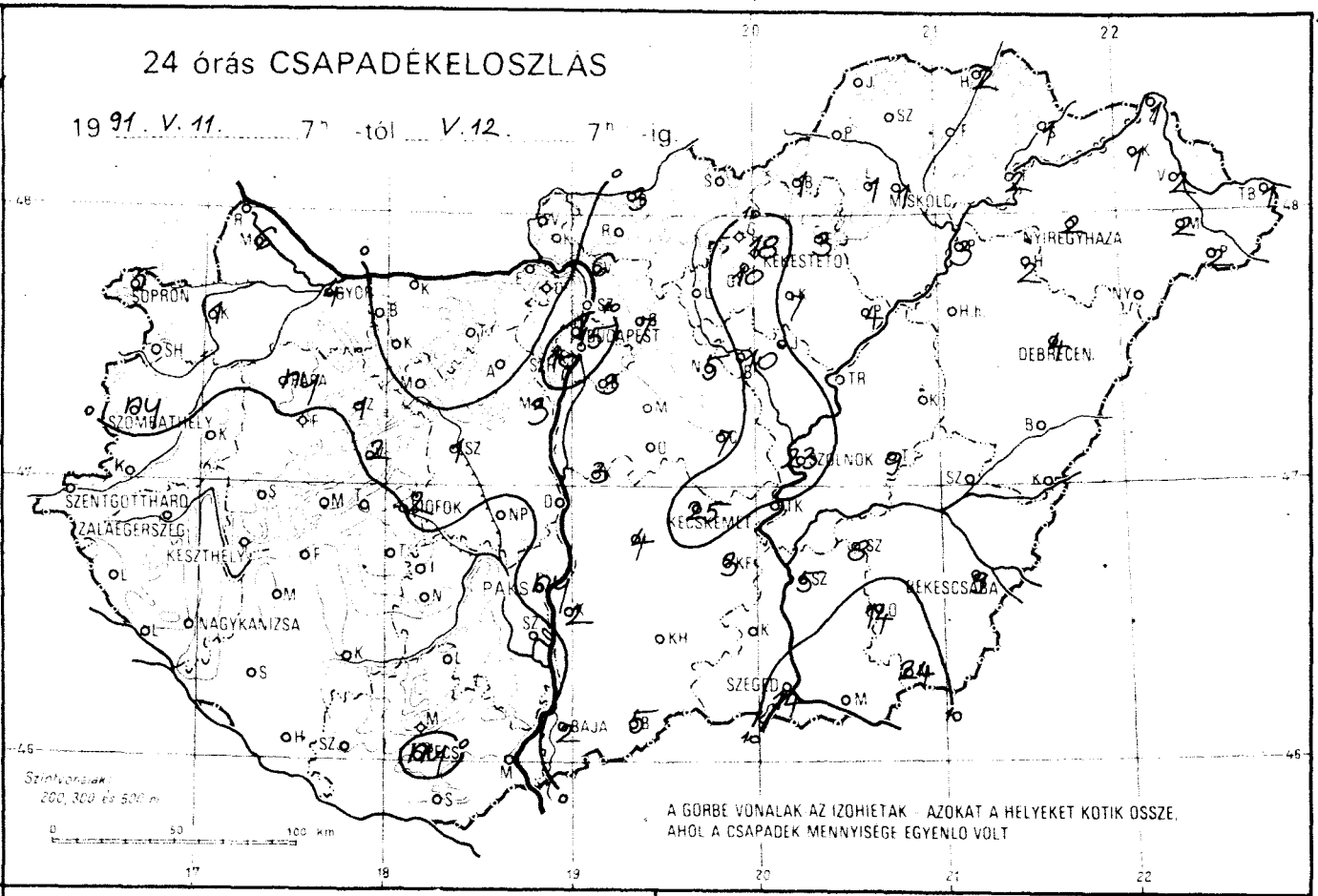

RADIÁCIÓS MINIMUM

19 91. V. 12.

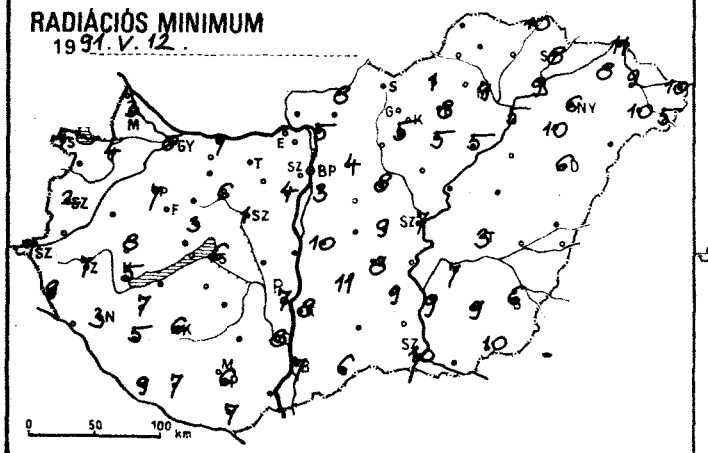

NAPFÉNYTARTAM

19 91. V. 11.

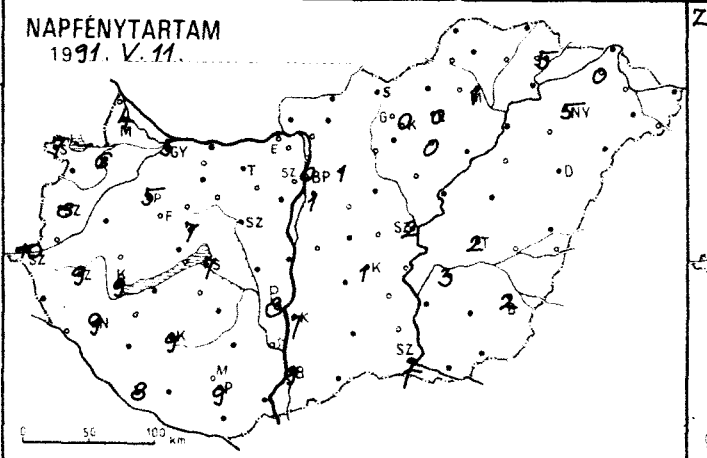

ZIVATARELOSZLÁS

19 91. V. 11. 7h – V. 12. 7h

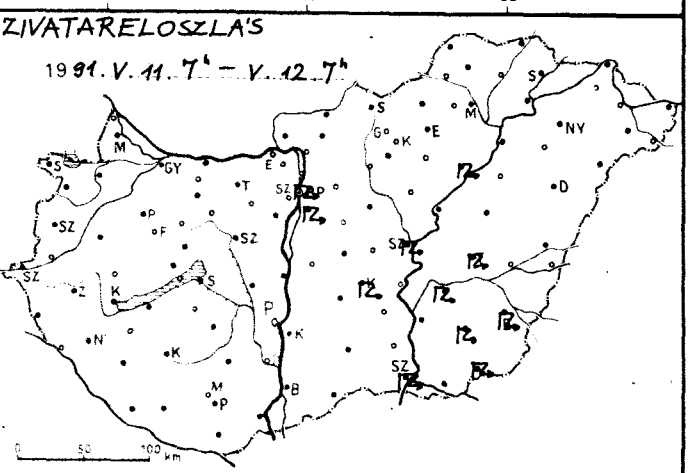

19 91.V.12. 07 h-ig az utolsó 24 óra adatai						Előző nap napos órái
állomás	csapadék (mm)		max. hőmérséklet	min. hőmérséklet	rad. min.	
Győr	4	▽ =	21	9	6	5
Kapuvár	1	∩	21	7	4	6
Mosonmagyaróvár	6	▽ ∩	19	7	3	4
Rajka						
Sopron	5	∩	20	7	4	7
Sopronhorpács	—		—	—	—	
Káld	—		—	—	—	
Körmend						
Szentgotthárd	.	∩	19	5	1	10
Szombathely	ny	∩	21	5	2	8
Lenti	.	∩	20	9	6	
Letenye						
Nagykanizsa	.	∩	20	6	3	9
Zalaegerszeg	.		19	8	7	9
Farkasgyepű	—		—	—	—	
Keszthely	.	∩	21	8	5	9
Mencshely	ny	=	20	7	5	8
Pápa	ny	∩	21	9	7	5
Sümeg	.		21	10	8	
Tihany						
Veszprém	2	▽ ∩	19	5	3	7
Zirc	1	▽ ∩	19	6	3	
Fonyód	—		—	—	—	
Homokszt. györgy	.	∩	20	11	9	8
Kaposvár	.		20	7	6	9
Marcali	.	∩	23	9	7	
Siófok	2	▽	21	9	6	7
Somogyszob	.	∩	22	7	5	
Tab						
Bábolna	—		—	—	—	
Esztergom	—		—	—	—	
Kisbér						
Komárom	.	∩	21	8	7	
Tatabánya	—		—	—	—	
Alcsútdoboz						
Dunaújváros	—		—	—	—	
Martonvásár	3	=	20	6	4	
Mór	.	=	22	10	6	
Sárbogárd						
Székesfehérvár	1	∩	22	7	1	
Iregszemcse	—		—	—	—	
Lengyel	—		—	—	—	
Paks	ny	▽	22	10	7	8
Szekszárd	.		22	12	8	
Árpádtető	.		18	10	7	
Mohács	—		—	—	—	
Pécs	ny	▽ ∩	20	9	6	9
Siklós	.	∩	23	8	7	
Szigetvár	.	∩	22	8	7	
Budaörs	7	◹ ∩	19	6	4	
Bp. Lőrinc	3	◹ ∩	19	9	3	1
Bp. Met. Int.	15	◹ =	18	10	—	0
Bp. Szab. hegy	10	∩	16	10	7	
Cegléd	7	▽	18	10	9	
Dobogókő	—		—	—	—	
Gödöllő	7	∩	17	8	4	1
Királyrét						
Monor	—		—	—	—	
Nagykáta	5		20	9	8	
Szentendre						

19 91.V.12. 07 h-ig az utolsó 24 óra adatai						Előző nap napos órái
állomás	csapadék (mm)		max. hőmérséklet	min. hőmérséklet	rad. min.	
Vác	6	≡	16	8	5	
Vámosmikola	—		—	—	—	—
Baja	2	▽	22	9	7	9
Bácsalmás	5	=	22	12	6	
Izsák	4	=	20	12	11	
Kalocsa	2		22	10	8	7
Kecskemét	25	◹ ∩	20	10	8	1
Kiskunfélegyháza	3	▽ =	21	10	9	
Kiskunhalas	—		—	—	—	
Kunszentmiklós	3	▽ =	21	10	10	
Tiszakécske						
Balassagyarmat	3	▽ ≡	16	8	8	
Romhány						
Salgótarján	—		—	—	—	
Eger	3	=	20	9	8	0
Galyatető	—		—	—	—	
Gyöngyös	10	▽	18	8	5	
Kékestető	18	▽ ≡	10	6	5	0
Kompolt	7	∩	16	8	5	0
Lőrinci						
Poroszló	4	◹	17	8	5	
Jászapáti						
Jászberény	10	=	19	8	7	
Karcag	—		—	—	—	
Szolnok	23	◹	20	9	7	2
Tiszaroff	—		—	—	—	
Túrkeve	9	◹ =	20	10	3	2
Kistelek	—		—	—	—	
Makó						
Szeged	14	◹ ∩	21	11	10	2
Szentes	5	▽	21	11	9	
Borsodnádasd	1	∩	19	5	1	
Füged	—		—	—	—	
Hidasnémeti	2	≡	23	10	10	
Jósvafő	—		—	—	—	
Lillafüred	1	=	17	7	6	
Miskolc	1	≡	17	9	9	1
Putnok						
Sárospatak	1	=	23	10	8	5
Szendrőlád	—		—	—	—	
Tokaj	2	≡	23	9	9	
Kisvárda	1	=	23	9	8	0
Mátészalka	2	≡	19	10	10	
Nyíregyháza	2	▽ ≡	22	10	6	5
Nyírlugos						
Pátyod	2	≡	23	6	5	
Tiszabecs	1	=	21	11	10	
Vásárosnamény	2	≡	25	10	9	
Záhony	1	≡	25	12	11	
Berettyóújfalu	5	▽ =	18	9	7	
Debrecen	4	∩	20	8	6	
Hajdúdorog	2	▽ ≡	20	12	10	
Hortobágy	—		—	—	—	
Körösszakál	—		—	—	—	
Polgár	3	=	19	7	5	
Békéscsaba	9	◹ ∩	19	9	6	2
Mezőhegyes	24	◹	20	12	10	—
Orosháza	14	◹ ▲	21	11	9	
Szarvas	8	◹ ∩	20	11	7	3
Szeghalom	—		—	—	—	

IDŐJÁRÁSI HELYZET

1991. MÁJUS 12. 00 UTC.

SZTEREOGRAFIKUS VETÜLET
(A 60. SZÉLESSÉGI KÖRÖN HOSSZTARTÓ)

KIADJA: ORSZÁGOS METEOROLÓGIAI SZOLGÁLAT
Kiadásért felel: Baráth József, az Országos Meteorológiai Szolgálat elnöke – Készült: az Országos Meteorológiai Szolgálat Nyomdájában, Budapest – Felelős vezető: Máthé Gyuláné – Munkaszám: 91-1185. – Szerkesztésért felel: Kapovits Albert, a Központi Előrejelző Intézet igazgatója

Készíti: a KEI Rövidtávú Előrejelző Osztálya – Szakmai felelős: Németh Lajos osztályvezető – Megjelenik naponként
Megrendelhető: 1024 Budapest, II., Kitaibel Pál utca 1. – Pénzügyi Osztály – Telefon: 353-500

Jelmagyarázat a havi melléklettben

IDŐJÁRÁSI NAPIJELENTÉS

ЕЖЕДНЕВНЫЙ МЕТЕОРОЛОГИЧЕСКИЙ БЮЛЛЕТЕНЬ • DAILY WEATHER REPORT
BULLETIN QUOTIDIEN DE TEMPS • TÄGLICHER WETTERBERICHT

104. évfolyam 133. szám + Budapest + 1991. május 13. hétfő

Az időjárási helyzet és a várható időjárás:

Európaszerte folytatódik a hűvös idő. Lényeges melegedés a továbbiakban sem várható, mivel a Brit-szigetek irányából ismét hidegebb légtömegek indultak el a kontinens felé. Hétfő délelőtt Nyugat-Ezrópa fölé az Atlanti-óceán felől benyúlt egy anticiklon, amelynek hatása egészen a Kárpát-medencéig érezhető volt: erős szél fújt nagy területen. Kedd estig Magyarország időjárását részben ez az anticiklon, részben a keleti területek felett még meglévő felhőzóna alakítja.

Országunk délkeleti, keleti részén vasárnap erősen felhős, vagy borult, máshol túlnyomórészt napos idő volt. Főként a vasárnap esti óráktól a Nagykanizsa-Budapest-Miskolc vonaltól délkeletre esett sokfelé az eső, zivatarok is kialakultak. A lehullott csapadék mennyisége az Alföld nagy részén elérte a 10 mm-t, de Békéscsabáról és Szarvasról 25, Vásárosnaményből 27 mm-t jelentettek. A legmagasabb hőmérséklet 14 és 24 fok között alakult, az alacsonyabb értékeket délkeletről jelentették. Éjszaka sokfelé megerősödött, sőt viharossá fokozódott az északnyugati szél. Hétfő hajnalra csak 8, 14 fokig süllyedt a hőmérséklet. Délelőtt keleten borult, esős, másutt változóan felhős, csaknem mindenütt szeles idő volt. 11 órára 11, 17 fokig emelkedett a hőmérséklet.

A Balaton vizének hőmérséklete Siófoknál 11 órakor 14 fok volt.

Ma 12 órakor Budapesten a hőmérséklet 17 fok, a tengerszintre átszámított légnyomás 1017 hPa, mérsékelten emelkedik.

Várható időjárás kedd estig:

Az ország keleti felében túlnyomóan borult idő várható, főként ma többfelé esővel, máshol változóan felhős égre, esetleg egy-két helyen előforduló záporra számítunk.
A sokfelé erős, időnként viharos északnyugati szél éjszakától átmenetileg mérséklődik.
Várható legalacsonyabb éjszakai hőmérséklet 5, 10,
legmagasabb nappali hőmérséklet kedden 14, 19 fok között.

H. Bóna Márta s. k.

Távolabbi kilátások szerdától – szombatig:

Változékony, az évszakhoz képest hűvös időre kell számítani. Szerdán néhány órára kisüt a Nap, csütörtöktől viszont csak kevés napsütés, gyakori felhősödés és ismétlődő zápores várható. Helyenként gyenge talajmenti fagy kialakulhat.
Legalacsonyabb hajnali hőmérséklet: eleinte 5, 10 majd +2, +7 fok között,
legmagasabb nappali hőmérséklet: eleinte 15, 20 majd 13, 17 fok között alakul.
Jelentős mennyiségű (legalább napi 5 mm) csapadék az ország területének 60 százalékán várható.

Középtávú Előrejelző Csoport

A hőmérséklet napi középértéke és eltérése a sokévi átlagtól (Budapest belterületén):

1991. május 12.	14,2°C	-1,6°C

1871 óta ezen a napon Budapesten előfordult

legmagasabb hőmérséklet:	34,0°C (1968)
legalacsonyabb hőmérséklet:	0,5°C (1927)

LEGMAGASABB HŐMÉRSÉKLET

19 91. V. 12.

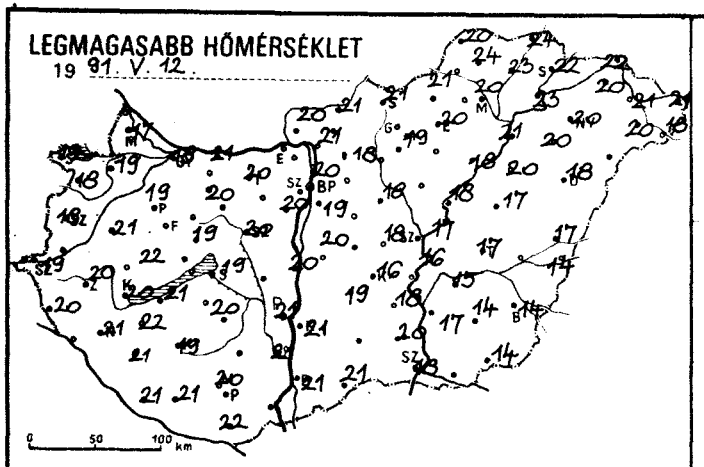

LEGALACSONYABB HŐMÉRSÉKLET

19 91. V. 13.

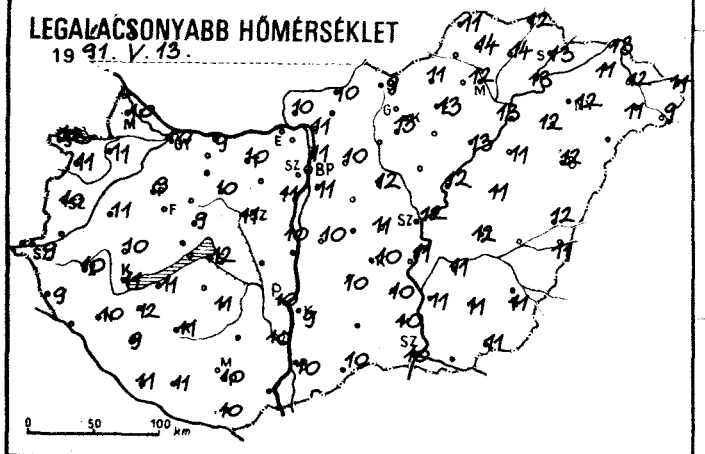

RADIÁCIÓS MINIMUM

19 91. V. 13.

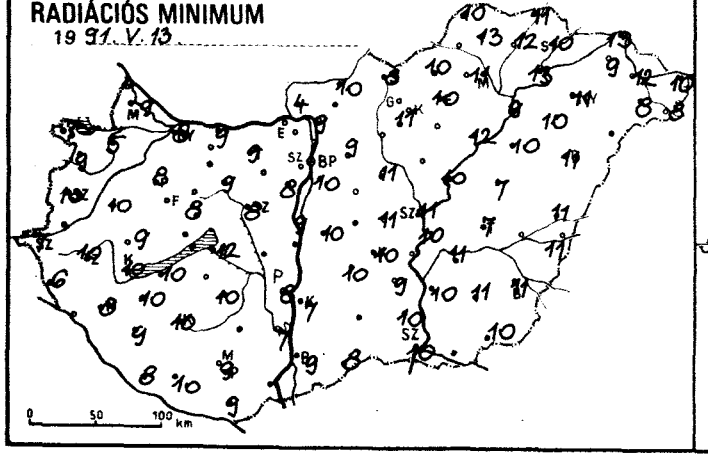

24 órás CSAPADÉKELOSZLÁS

19 91. V. 12. 7h tól V. 13. 7h -ig

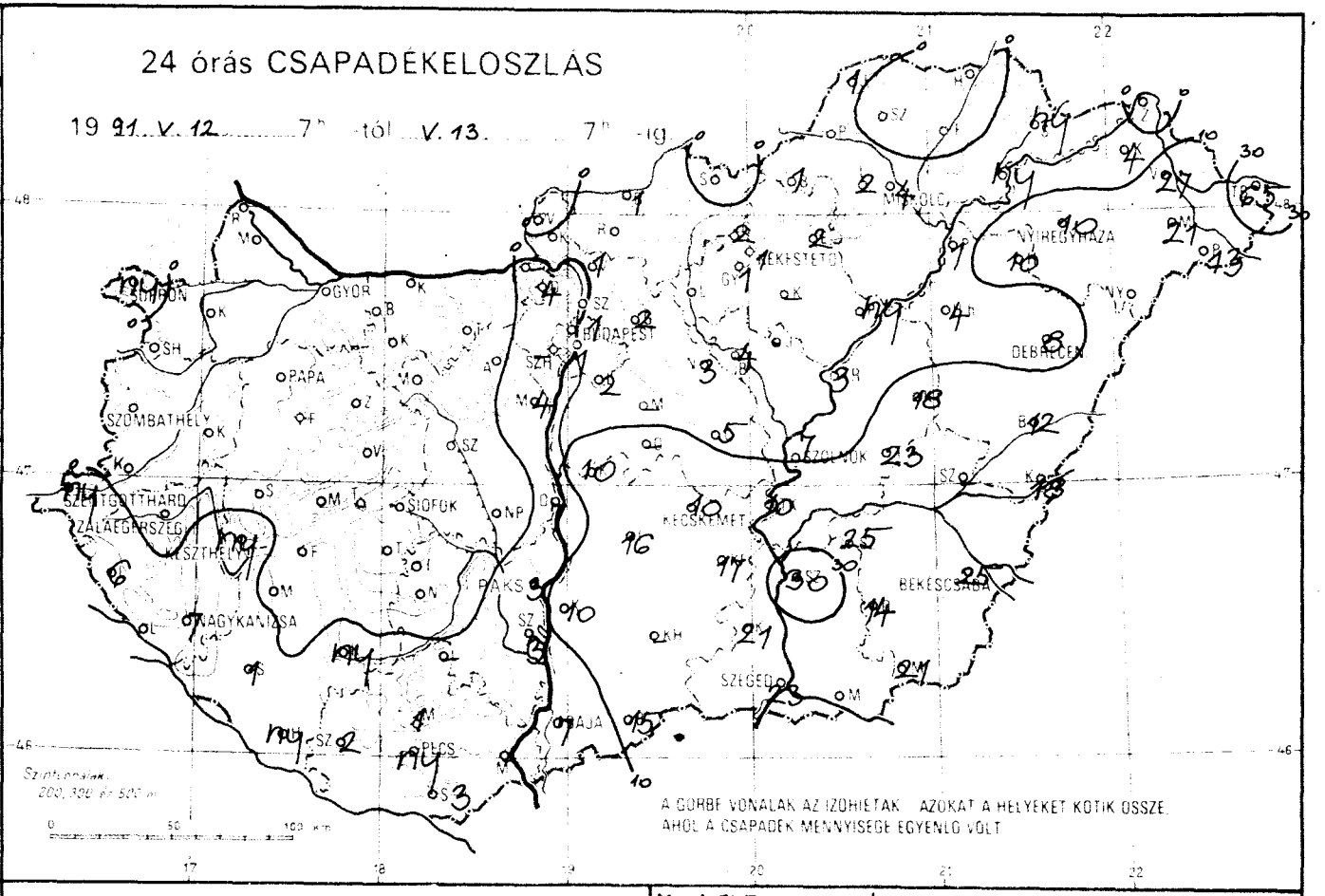

NAPFÉNYTARTAM

19 91. V. 12.

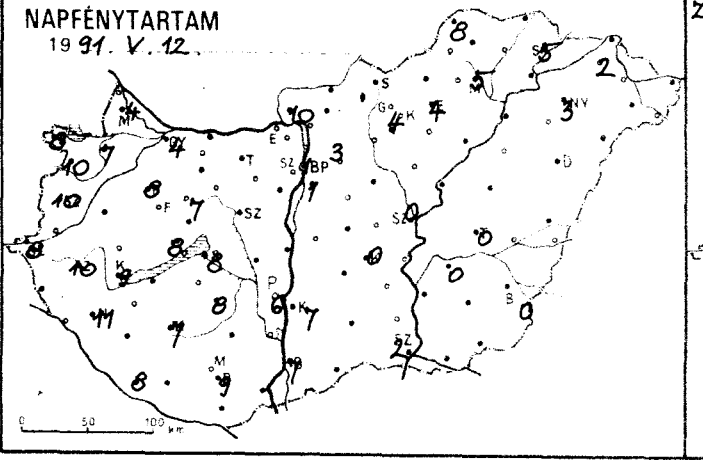

ZIVATARELOSZLÁS

19 91. V. 12. 7h - V. 13. 7h

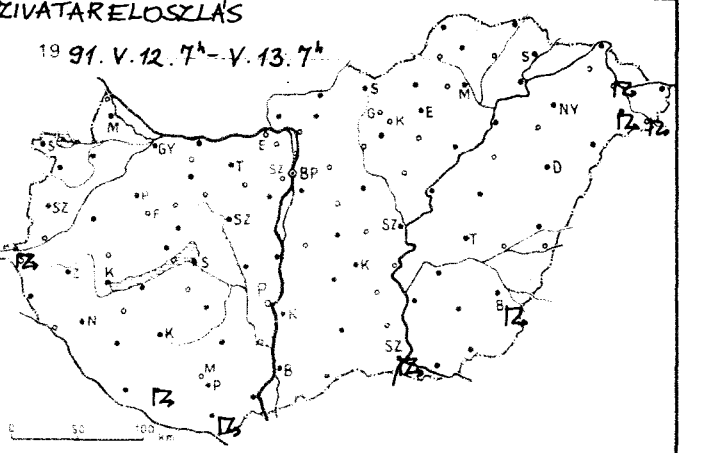

1991.V.13.07 h-ig az utolsó 24 óra adatai						Előző nap napos órái
állomás	csapadék (mm)		max. hőmérséklet	min. hőmérséklet	rad. min.	
Győr	.		18	10	8	4
Kapuvár	.	=	19	11	5	7
Mosonmagyaróvár	.	∩	17	10	9	4
Rajka						
Sopron	ny	▽ ∩	19	10	7	8
Sopronhorpács	.	∩	18	11	9	10
Káld	.		21	11	10	
Körmend		•				
Szentgotthárd	ny	◹	19	9	7	8
Szombathely	.	∩	18	10	10	10
Lenti	6	▽	20	9	6	
Letenye						
Nagykanizsa	7	▽	21	10	8	11
Zalaegerszeg	.		20	10	10	10
Farkasgyepű	.		21	9	5	
Keszthely	ny	▽	20	11	10	9
Mencshely	.	=	19	9	9	8
Pápa	.		19	8	8	8
Sümeg	.		22	10	9	
Tihany						
Veszprém	.		19	9	8	7
Zirc	.	=	19	8	6	
Fonyód	.		21	11	10	
Homokszt. györgy	ny		21	11	8	8
Kaposvár	ny		19	11	10	7
Marcali	.		22	12	10	
Siófok	.		19	12	12	8
Somogyszob	1		21	9	9	
Tab						
Bábolna	.		19	10	7	
Esztergom	—		—	—	—	
Kisbér						
Komárom	.		21	9	9	
Tatabánya	.		20	10	9	
Alcsútdoboz						
Dunaújváros	7		20	10	9	
Martonvásár	4	=	20	11	8	
Mór	.	=	20	10	9	
Sárbogárd						
Székesfehérvár	.		20	11	8	
Iregszemcse	.		20	11	10	8
Lengyel	—		—	—	—	
Paks	3	▽	21	10	8	6
Szekszárd	3	=	21	10	7	
Árpádtető	1	=	16	8	7	
Mohács	—		—	—	—	
Pécs	ny	∩	20	10	9	9
Siklós	3	◹ =	22	10	9	
Szigetvár	2	◹ =	21	11	10	
Budaörs	1	∩	20	10	9	
Bp. Lőrinc	2	=	19	11	10	1
Bp. Met. Int.	1		20	11	—	1
Bp. Szab. hegy	—		—	—	—	
Cegléd	5		18	11	11	
Dobogókő	4	=	18	3	3	
Gödöllő	2		18	10	9	3
Királyrét						
Monor	—		—	—	—	
Nagykáta	3		18	12	11	
Szentendre						

1991.V.13.07 h-ig az utolsó 24 óra adatai						Előző nap napos órái
állomás	csapadék (mm)		max. hőmérséklet	min. hőmérséklet	rad. min.	
Vác	1	≡	21	11	9	
Vámosmikola	.		20	10	4	10
Baja	7	▽ =	21	10	9	7
Bácsalmás	15	▽ =	21	10	8	
Izsák	16	=	19	10	10	
Kalocsa	10		21	9	7	7
Kecskemét	10	▽ ∩	16	10	10	0
Kiskunfélegyháza	17	▽ =	18	10	9	
Kiskunhalas	—		—	—	—	
Kunszentmiklós	10	▽ =	20	10	10	
Tiszakécske	10	=	16	11	10	
Balassagyarmat	1	▽ =	21	10	10	
Romhány						
Salgótarján	.	∩	21	9	8	
Eger	2	=	20	13	10	4
Galyatető	2	=	16	7	6	
Gyöngyös	1		19	13	11	
Kékestető	1	∩	13	7	6	4
Kompolt	—		—	—	—	—
Lőrinci						
Poroszló	ny		18	13	12	
Jászapáti						
Jászberény	4	=	19	12	11	
Karcag	18	=	17	11	7	
Szolnok	7	=	17	12	11	0
Tiszaroff	3	=	18	12	10	
Túrkeve	23	=	17	12	7	0
Kistelek	21	=	20	10	10	
Makó						
Szeged	23	◹ =	18	10	10	2
Szentes	30	▽	17	11	10	
Borsodnádasd	1		21	11	10	
Füged	.	=	23	14	12	
Hidasnémeti	.	=	24	12	11	
Jósvafő	1	∩	20	11	10	8
Lillafüred	2	=	19	6	5	
Miskolc	4	▽ =	20	12	11	5
Putnok						
Sárospatak	ny		22	13	10	5
Szendrőlád	.	∩	24	14	13	
Tokaj	ny		23	13	13	
Kisvárda	4	=	20	11	9	2
Mátészalka	21	◹	20	11	8	
Nyíregyháza	10	≡	20	12	11	3
Nyírlugos						
Pátyod	13	◹ ≡	18	9	8	
Tiszabecs	65	▽ =	21	11	10	
Vásárosnamény	27	◹ =	21	12	12	
Záhony	.	∩	22	13	13	
Berettyóújfalu	12	▽ =	17	12	11	
Debrecen	8	▽ ∩	18	12	11	—
Hajdúdorog	10	=	20	12	10	
Hortobágy	4		20	11	10	
Körösszakál	18		14	11	11	
Polgár	1	=	21	13	9	
Békéscsaba	25	◹ =	14	11	11	0
Mezőhegyes	21		14	11	10	—
Orosháza	14		14	11	11	
Szarvas	25	▽ =	15	11	11	0
Szeghalom	—		—	—	—	

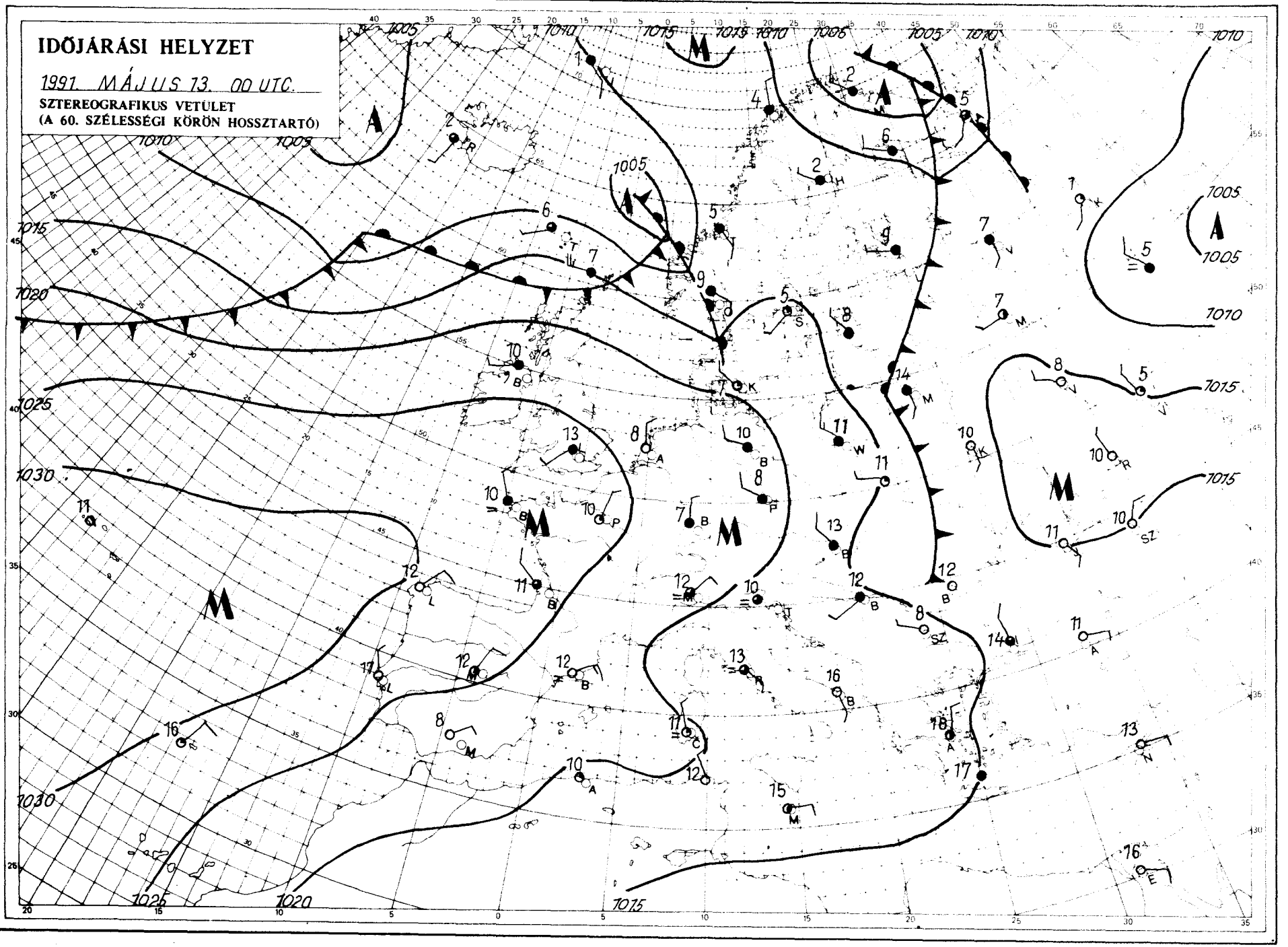

KIADJA: ORSZÁGOS METEOROLÓGIAI SZOLGÁLAT
Kiadásért felel: Barát József, az Országos Meteorológiai Szolgálat elnöke – Készült: az Országos Meteorológiai Szolgálat Nyomdájában, Budapest – Felelős vezető: Máthé Gyuláné – Munkaszám: 91.106. – Szerkesztésért felel: Kapovits Albert, a Központi Előrejelző Intézet igazgatója

Készíti: a KEI Rövidtávú Előrejelző Osztálya – Szakmai felelős: Németh Lajos osztályvezető – Megjelenik naponként
Megrendelhető: 1024 Budapest, II., Kitaibel Pál utca 1. – Pénzügyi Osztály – Telefon: 353-500
Jelmagyarázat a havi mellékletben

IDŐJÁRÁSI NAPIJELENTÉS

ЕЖЕДНЕВНЫЙ МЕТЕОРОЛОГИЧЕСКИЙ БЮЛЛЕТЕНЬ • DAILY WEATHER REPORT
BULLETIN QUOTIDIEN DE TEMPS • TÄGLICHER WETTERBERICHT

104. évfolyam 134. szám + Budapest + 1991. május 14. kedd

Az időjárási helyzet és a várható időjárás:

Délnyugat- és Közép-Európa nagy részén anticiklon alakítja az időjárást. Ezeken a vidékeken általában kevés a felhő, többnyire száraz az idő. A Skandináv-félszigettől a Brit-szigetekig egy hullámzó frontrendszer található, amely Északnyugat-, illetve Észak-Európában sokfelé borongós, csapadékos, szeles időt okoz. Ez a front a Kárpát-medencét is megközelíti a következő 36 óra folyamán, emiatt nálunk szerda estig változékony és az évszakhoz képest továbbra is hűvös időre lehet számítani.

Magyarországon hétfőn a nyugati vidékeken változóan felhős, másutt túlnyomóan borult volt az ég és többfelé eső, zápor is előfordult. A ma (kedd) reggelig lehullott csapadék mennyisége általában csapadéknyom és 5 mm között volt, de például Bácsalmásról 9 mm-t jelentettek. A hőmérséklet csúcsértéke 14 és 19 fok között alakult. Ma hajnalra a Dunántúlon 3, 8, másutt általában 8, 12 fokig hűlt le a levegő. Délelőtt változóan felhős idő volt az országban, északkeleten néhol átfutó zápor is előfordult. 11 órakor általában 13, 17 fokot mértek.

A Balaton vizének hőmérséklete Siófoknál 11 órakor 15 fok volt.

Ma 12 órakor Budapesten a hőmérséklet 16 fok, a tengerszintre átszámított légnyomás 1019 hPa, alig változik.

Várható időjárás szerda estig:

Változóan, időnként erősen felhős lesz az ég és főleg szerdán szórványosan záporesőre, néhol zivatarra is számítani kell.
Sokfelé megélénkül, főként a Dunántúlon időnként megerősödik a nyugati, északnyugati szél.
A legalacsonyabb éjszakai hőmérséklet 5 és 10,
a legmagasabb nappali hőmérséklet szerdán 14 és 19 fok között alakul.

Jenki Szilvia s. k.

A hőmérséklet napi középértéke és eltérése a sokévi átlagtól (Budapest belterületén):

1991. május 13.	15,3°C	-0,6°C

1871 óta ezen a napon Budapesten előfordult

legmagasabb hőmérséklet:	31,8°C (1945)
legalacsonyabb hőmérséklet:	1,0°C (1885)

LEGMAGASABB HŐMÉRSÉKLET

1991. V. 13.

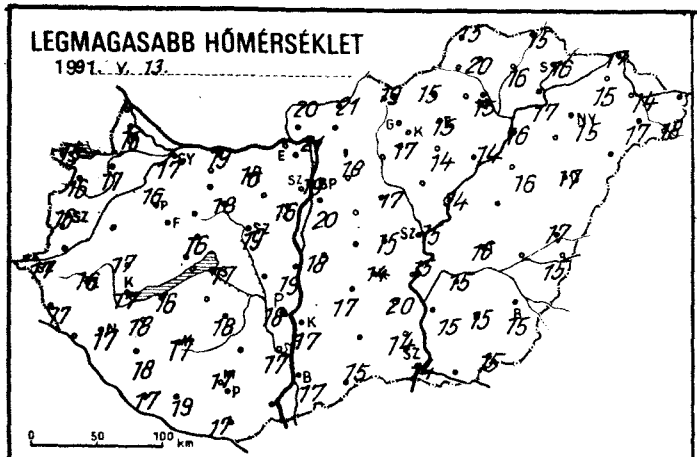

LEGALACSONYABB HŐMÉRSÉKLET

1991. V. 14.

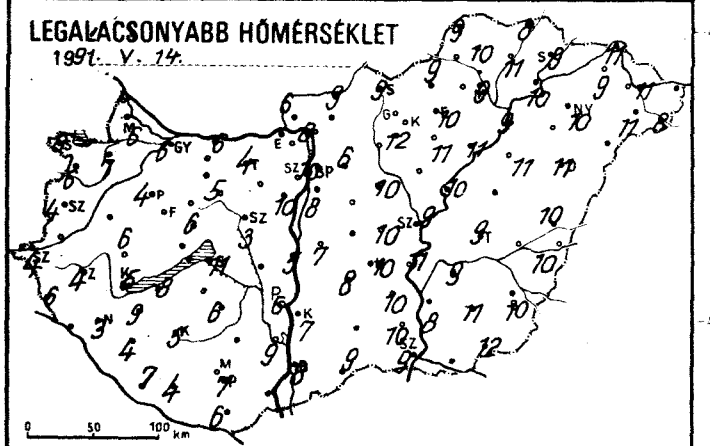

RADIÁCIÓS MINIMUM

1991. V. 14.

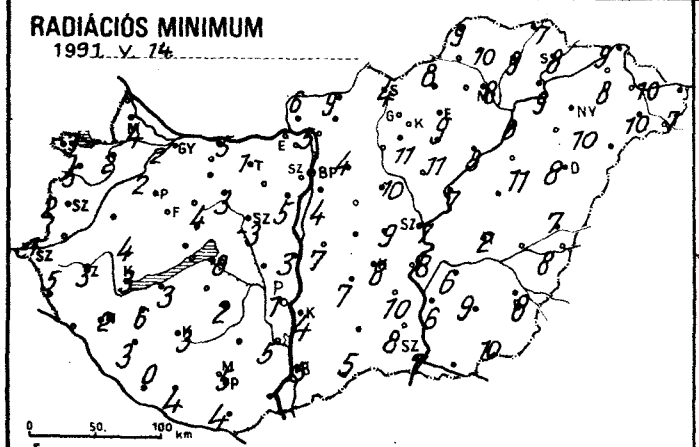

24 órás CSAPADÉKELOSZLÁS

1991. V. 13. 7^h -tól V. 14. 7^h -ig.

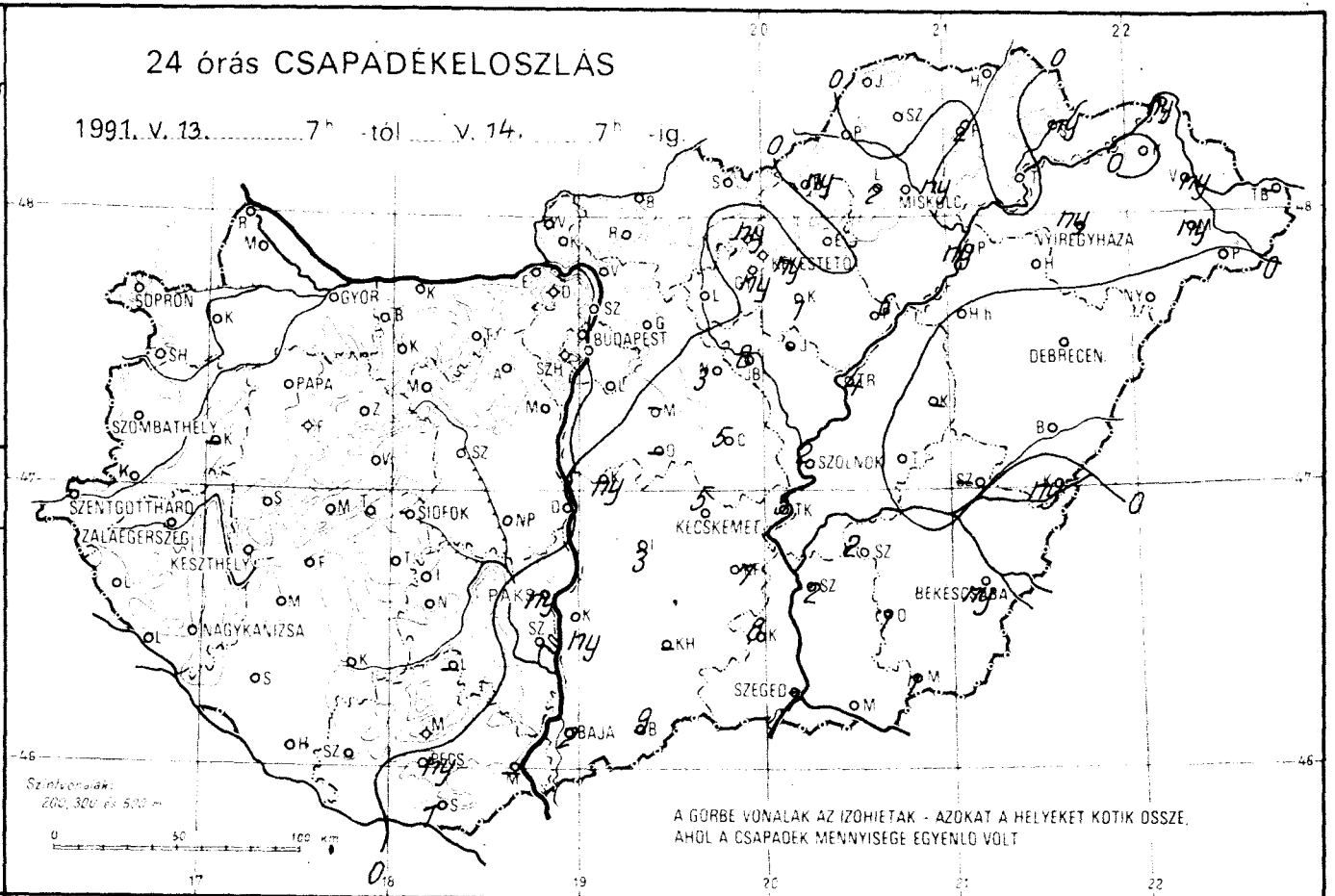

NAPFÉNYTARTAM

1991. V. 13.

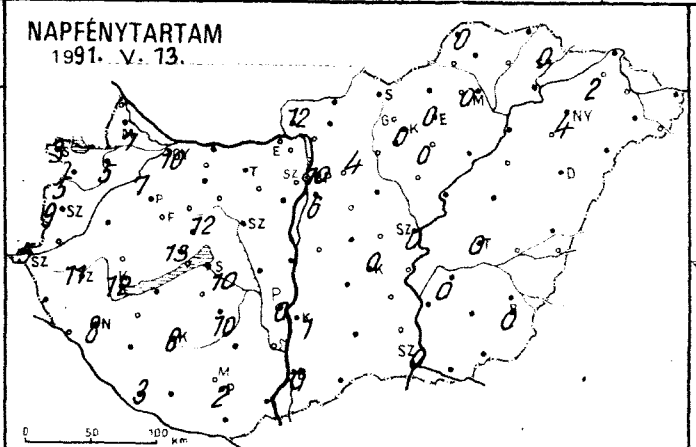

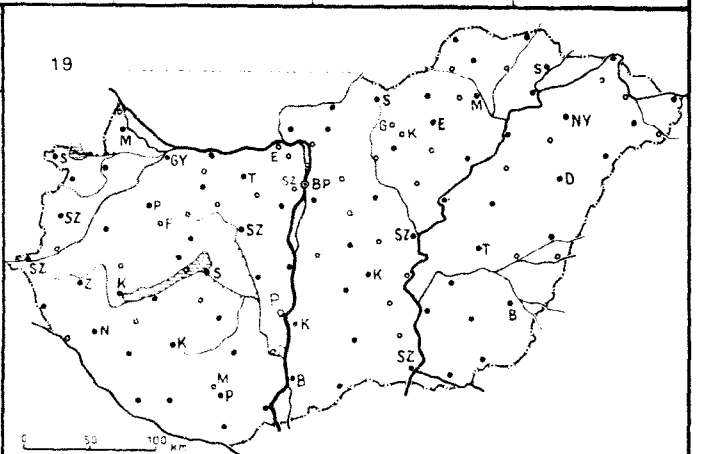

1991.V.14. 07 h-ig az utolsó 24 óra adatai						Előző nap napos órái
állomás	csapadék (mm)		max. hőmérséklet	min. hőmérséklet	rad. min.	
Győr	.	⌓	17	6	2	10
Kapuvár	.	⌓	17	7	2	5
Mosonmagyaróvár	.	⌓	16	6	4	7
Rajka						
Sopron	.	⌓	15	8	3	3
Sopronhorpács	.	⌓	16	6	5	5
Káld	–		–	–	–	
Körmend						
Szentgotthárd	.	⌓	17	4	1	5
Szombathely	.	⌓	16	4	2	9
Lenti	.	⌓	17	6	5	
Letenye						
Nagykanizsa	.	⌓	17	3	2	8
Zalaegerszeg	.	⌓	16	4	3	11
Farkasgyepű	.		15	6	3	
Keszthely	.	⌓	17	5	3	12
Mencshely	.	=	16	5	3	13
Pápa	.	⌓	16	4	2	7
Sümeg	.	⌓	17	6	4	
Tihany						
Veszprém	.		16	6	4	12
Zirc	.	⌓	15	4	4	
Fonyód	.	⌓	16	8	3	
Homokszt. györgy	.	⌓	17	7	0	3
Kaposvár	.	⌓	17	5	3	8
Marcali	.	⌓	18	9	6	
Siófok	.		17	11	8	10
Somogyszob	.	⌓	18	4	3	
Tab						
Bábolna	.		18	6	-1	
Esztergom	–		–	–	–	
Kisbér						
Komárom	.	⌓	19	6	5	
Tatabánya	.		18	4	1	
Alcsútdoboz						
Dunaújváros	.	⌓	19	5	3	
Martonvásár	.		16	10	5	
Mór	.	=	18	5	3	
Sárbogárd						
Székesfehérvár	.	⌓	19	3	-3	
Iregszemcse	.		18	6	2	10
Lengyel	–		–	–	–	
Paks	ny	▽	18	6	1	0
Szekszárd	.		17	9	5	
Árpádtető	.	⌓	14	7	5	
Mohács	–		–	–	–	
Pécs	ny	⌓	17	7	5	2
Siklós	1	⌓	17	6	4	
Szigetvár	.	⌓	19	4	4	
Budaörs	.		19	7	3	
Bp. Lőrinc	.	⌓	20	8	4	6
Bp. Met. Int.	.		19	10	–	10
Bp. Szab. hegy	.		15	7	5	
Cegléd	5		15	10	9	
Dobogókő	.		17	4	3	
Gödöllő	.	⌓	18	6	4	4
Királyrét						
Monor	–		–	–	–	
Nagykáta	3		17	10	10	
Szentendre						

1991.V.14. 07 h-ig az utolsó 24 óra adatai						Előző nap napos órái
állomás	csapadék (mm)		max. hőmérséklet	min. hőmérséklet	rad. min.	
Vác	.	⌓	21	8	5	
Vámosmikola	.	=	20	6	6	12
Baja	2	▽ =	17	8	5	0
Bácsalmás	9	▽ =	15	9	5	
Izsák	3	=	17	8	7	
Kalocsa	ny	⌓	17	7	4	1
Kecskemét	5	▽ ⌓	14	10	8	0
Kiskunfélegyháza	7	⌓	20	10	10	
Kiskunhalas	–		–	–	–	
Kunszentmiklós	ny	, =	18	7	7	
Tiszakécske	5	=	15	11	8	
Balassagyarmat	.	⌓	21	9	9	
Romhány						
Salgótarján	.	⌓	19	9	4	
Eger	.	=	15	10	9	0
Galyatető	ny	≡	16	7	5	
Gyöngyös	ny	⌓	17	12	11	
Kékestető	ny	⌓	11	6	6	0
Kompolt	1	⌓	14	11	11	0
Lőrinci						
Poroszló	6	⌓	14	11	8	
Jászapáti						
Jászberény	8	⌓	16	11	10	
Karcag	–		–	–	–	
Szolnok	2	⌓	15	9	7	0
Tiszaroff	4	=	14	10	7	
Túrkeve	.	=	16	9	2	0
Kistelek	8	▽ =	14	10	8	
Makó						
Szeged	1	⌓	14	9	7	0
Szentes	2	▽	15	8	6	
Borsodnádasd	ny		15	9	8	
Füged	2		16	11	9	
Hidasnémeti	.	=	15	8	7	
Jósvafő	.	⌓	15	9	9	0
Lillafüred	2	=	14	7	6	
Miskolc	ny	▽ ≡	15	9	8	0
Putnok						
Sárospatak	ny		16	9	8	0
Szendrőlád	.	⌓	20	10	10	
Tokaj	.		17	10	9	
Kisvárda	.	=	15	9	8	2
Mátészalka	ny	, ⌓	17	11	10	
Nyíregyháza	ny		15	10	10	4
Nyírlugos						
Pátyod	.	⌓	18	8	7	
Tiszabecs	–		–	–	–	
Vásárosnamény	ny	=	14	11	10	
Záhony	ny		17	11	9	
Berettyóújfalu	.	⌓	17	10	7	
Debrecen	.		17	11	8	–
Hajdúdorog						
Hortobágy	.		16	11	10	
Körösszakál	ny		15	10	8	
Polgár	ny	=	16	9	6	
Békéscsaba	ny	⌓	15	10	8	0
Mezőhegyes	1	⌓	15	12	10	–
Orosháza	1		15	11	9	
Szarvas	2	▽ ≡	15	9	6	0
Szeghalom	–		–	–	–	

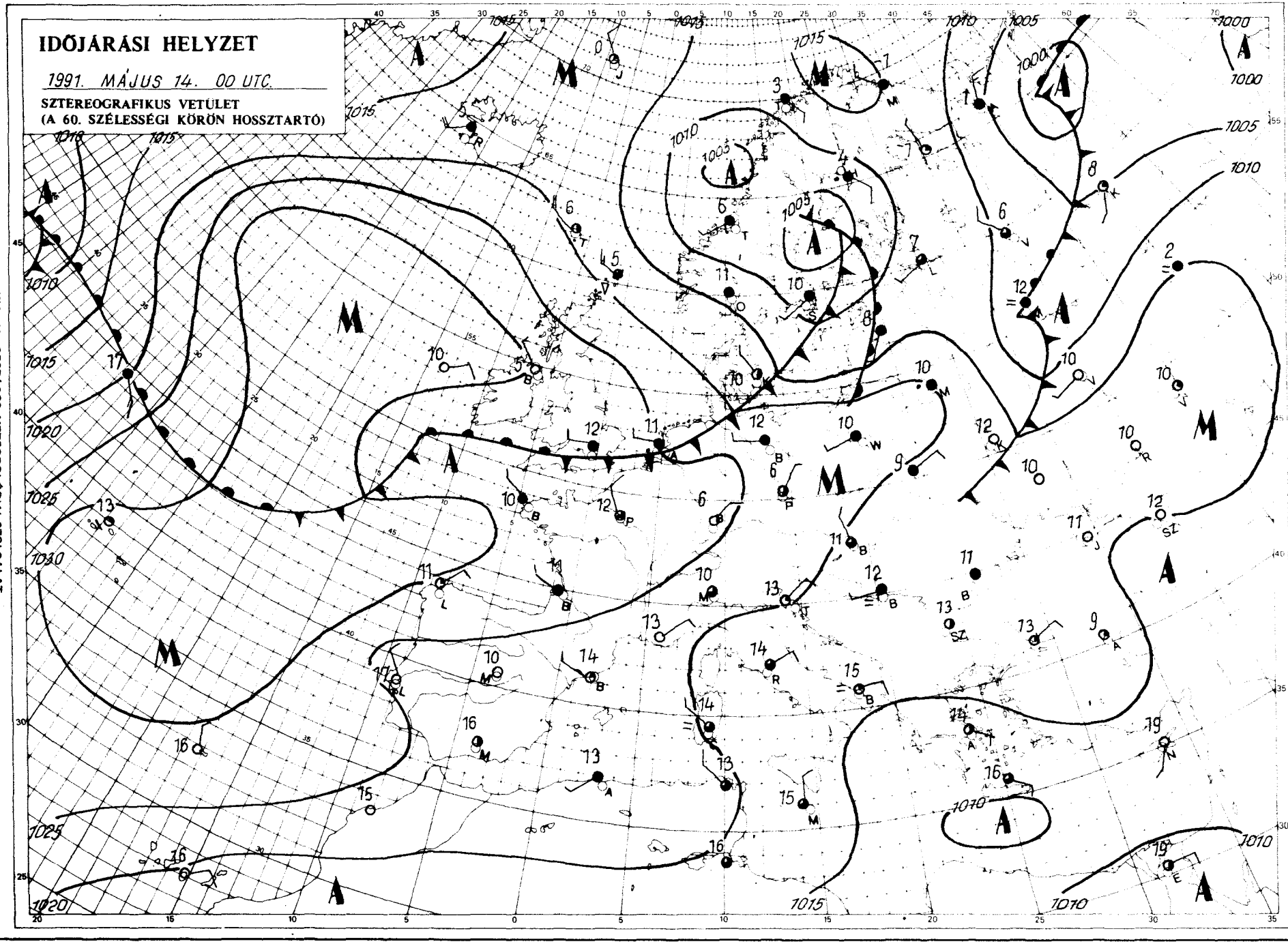

KIADJA: ORSZÁGOS METEOROLÓGIAI SZOLGÁLAT
Kiadásért felel: Barát József, az Országos Meteorológiai Szolgálat elnöke – Készült: az Országos Meteorológiai Szolgálat Nyomdájában, Budapest – Felelős vezető: Máthé Gyuláné – Munkaszám: 91.187. – Szerkesztésért felel: Kapovits Albert, a Központi Előrejelző Intézet igazgatója

Készíti: a KEI Rövidtávú Előrejelző Osztálya – Szakmai felelős: Németh Lajos osztályvezető – Megjelenik naponként
Megrendelhető: 1024 Budapest, II., Kitaibel Pál utca 1. – Pénzügyi Osztály – Telefon: 353-500
Jelmagyarázat a havi mellékletben

IDŐJÁRÁSI NAPIJELENTÉS

ЕЖЕДНЕВНЫЙ МЕТЕОРОЛОГИЧЕСКИЙ БЮЛЛЕТЕНЬ • DAILY WEATHER REPORT
BULLETIN QUOTIDIEN DE TEMPS • TÄGLICHER WETTERBERICHT

104. évfolyam 135. szám + Budapest + 1991. május 15. szerda

Az időjárási helyzet és a várható időjárás:

Kontinensünk délnyugati és keleti vidékein a leszálló légmozgások uralkodnak, ezért azokon a területeken napos, száraz az idő. Az Ibériai-félsziget területén a csúcshőmérséklet eléri a 25–28 fokot. Közép-Európát az esti órákban hidegfront érte el. A frontzóna lassan kelet felé mozdul el, majd holnap hazánk térségében újra aktivizálódik, és főként délen, délnyugaton várható eső.

Magyarországon kedden változóan felhős volt az ég, a Dunántúlon és északon fordult elő eső, zápores, de a ma reggel 7 óráig lehullott csapadék mennyisége sehol sem haladta meg a 4 mm-t. A hőmérséklet csúcsértéke 16 és 21 fok között alakult. Éjszaka hidegfront érte el hazánkat, hatására egyre többfelé megnövekedett a felhőzet. A hőmérséklet hajnalban 6 és 12 fok között alakult. Délelőtt változóan felhős volt az ég, többfelé esővel, záporesővel. Az északi szél többfelé viharossá fokozódott. A hőmérséklet 11 órakor 11 és 18 fok között alakult.

A Balaton vizének hőmérséklete Siófoknál 11 órakor 14 fok volt.

Ma 12 órakor Budapesten a hőmérséklet 14 fok, a tengerszintre átszámított légnyomás 1012 hPa, alig változik.

Várható időjárás csütörtök estig:

A gyakran változó felhőzet mellett pár órás napsütés mindenütt valószínű. Többfelé alakul ki eső, zápores.
Az eleinte viharos lökésekkel kísért északi szél éjszakától mérséklődik, és holnap északkeletire fordul.
A hőmérséklet hajnalban 2 és 7 fok között,
holnap kora délután 13 és 18 fok között alakul.

Pálóczi Györgyi s. k.

A hőmérséklet napi középértéke és eltérése a sokévi átlagtól (Budapest belterületén):

1991. május 14.	14,0°C	-2,3°C

1871 óta ezen a napon Budapesten előfordult

legmagasabb hőmérséklet:	32,0°C (1969)
legalacsonyabb hőmérséklet:	2,3°C (1927)

LEGMAGASABB HŐMÉRSÉKLET

1991. V. 14.

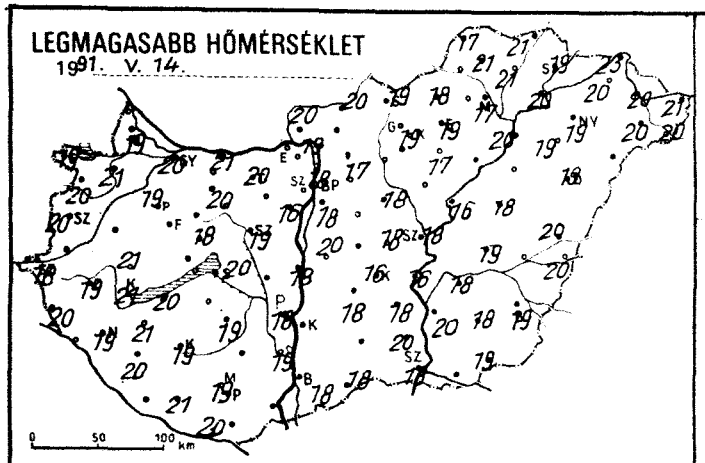

LEGALACSONYABB HŐMÉRSÉKLET

1991. V. 15.

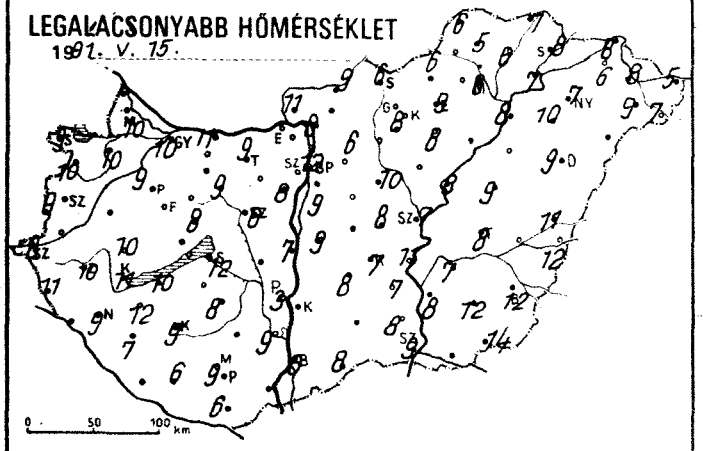

RADIÁCIÓS MINIMUM

1991. V. 15.

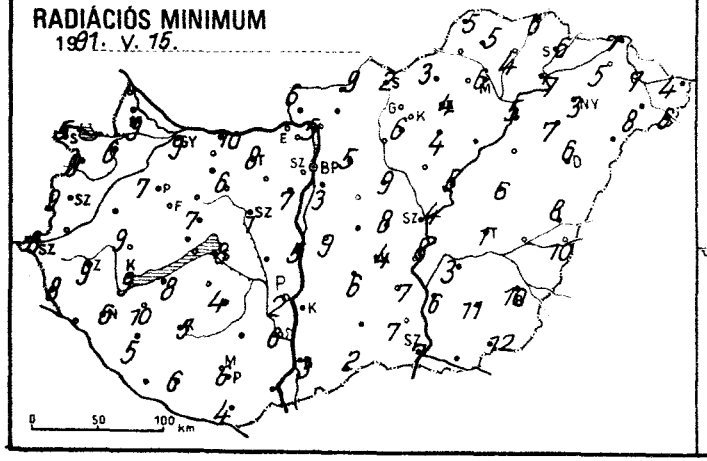

24 órás CSAPADÉKELOSZLÁS

1991. V. 14. 7^{h} -tól V. 15. 7^{h} -ig

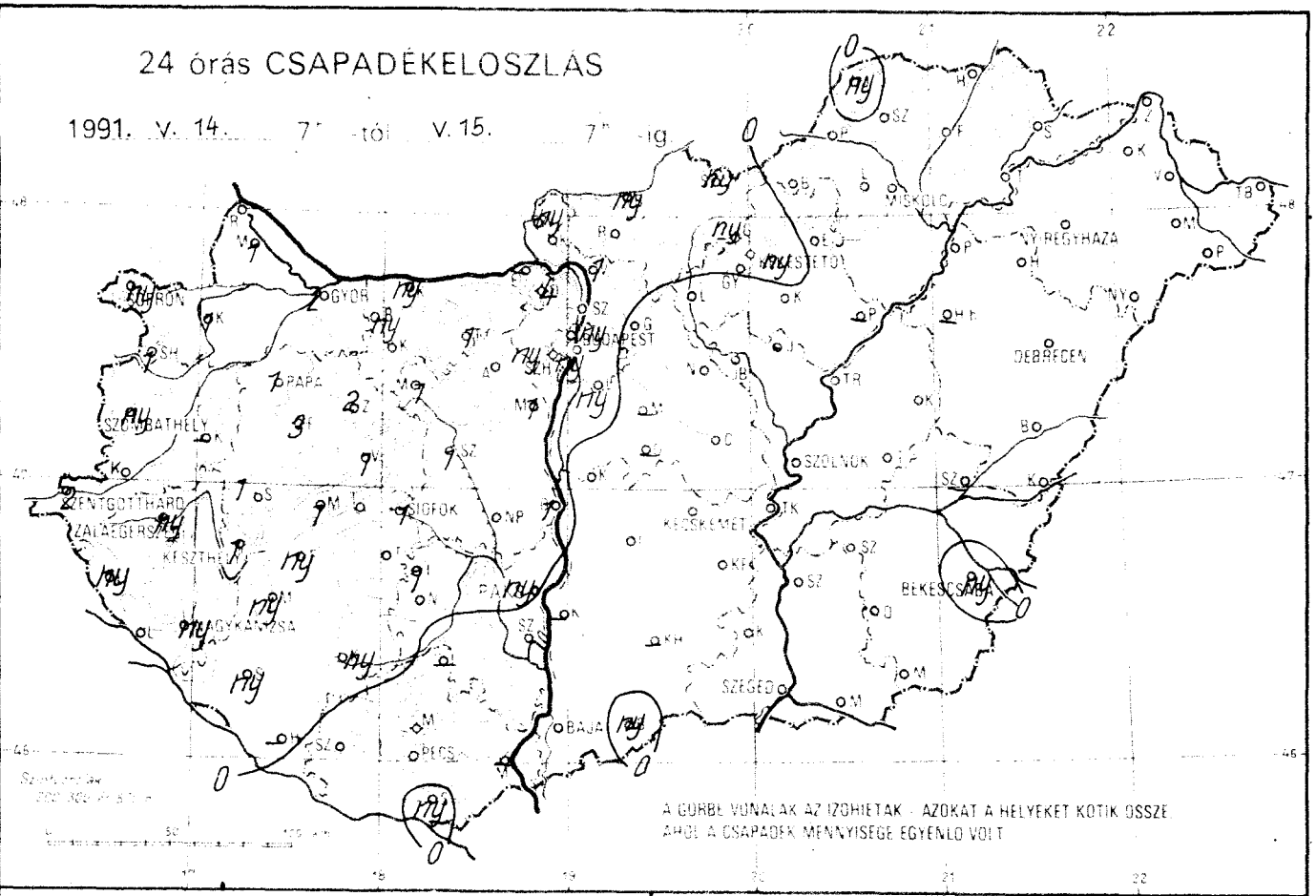

A GÖRBE VONALAK AZ IZOHIETÁK - AZOKAT A HELYEKET KÖTIK ÖSSZE AHOL A CSAPADÉK MENNYISÉGE EGYENLŐ VOLT

NAPFÉNYTARTAM

1991. V. 14.

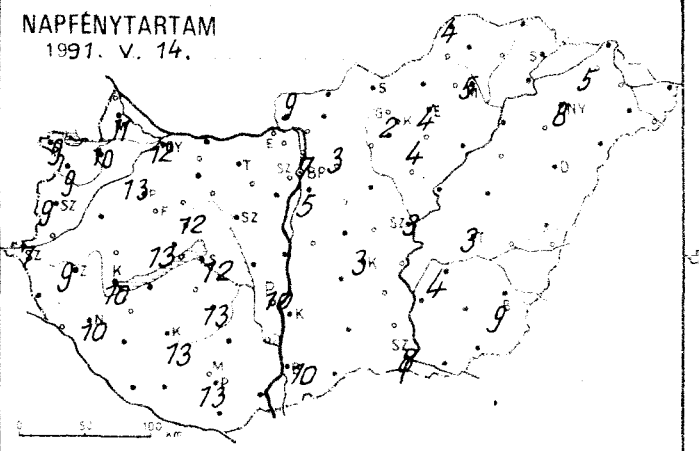

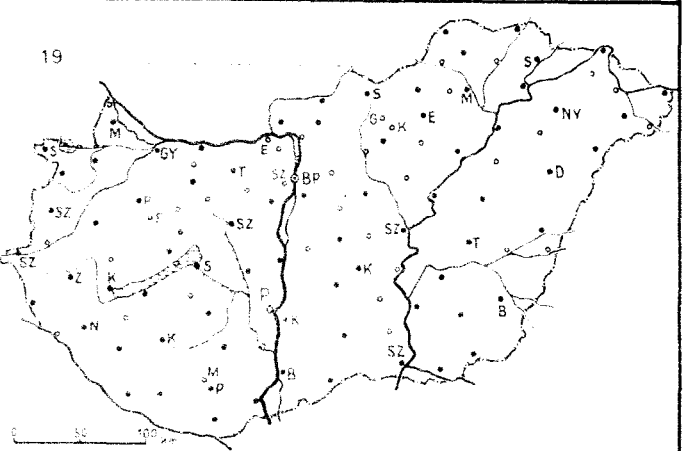

1991.V.15. 07 h-ig az utolsó 24 óra adatai						Előző nap napos órái
állomás	csapadék (mm)		max. hőmérséklet	min. hőmérséklet	rad. min.	
Győr	2	⌓	20	10	9	12
Kapuvár	1	∀̇	21	10	6	10
Mosonmagyaróvár	1	=	19	10	9	11
Rajka						
Sopron	ny	∀̇ ⌓	19	9	5	9
Sopronhorpács	1	⌓	20	10	9	9
Káld	–		–	–	–	
Körmend						
Szentgotthárd	2	∀̇	18	8	8	7
Szombathely	ny	⌓	20	9	9	9
Lenti	ny	,	20	11	8	
Letenye						
Nagykanizsa	ny	⌓	19	9	6	10
Zalaegerszeg	ny		19	10	9	9
Farkasgyepű	3		14	6	3	
Keszthely	1	⌓	21	11	9	10
Mencshely	1	=	19	9	7	13
Pápa	1	=	19	9	7	13
Sümeg	1	=	21	10	9	
Tihany						
Veszprém	1		18	8	7	12
Zirc	2	=	17	8	6	
Fonyód	ny	∀̇	20	10	8	
Homokszt. györgy	–		–	–	–	–
Kaposvár	ny	=	19	9	5	13
Marcali	ny	, =	21	12	10	
Siófok	1		20	12	8	12
Somogyszob	ny		20	7	5	
Tab						
Bábolna	ny		20	10	4	
Esztergom	–		–	–	–	
Kisbér						
Komárom	ny	=	21	11	10	
Tatabánya	1	⌓	20	9	8	
Alcsútdoboz						
Dunaújváros	1		18	7	5	
Martonvásár	1	, =	16	8	7	
Mór	1	=	20	9	6	
Sárbogárd						
Székesfehérvár	1	=	19	6	1	
Iregszemcse	1	=	19	8	4	13
Lengyel	–		–	–	–	
Paks	ny	⌓	18	3	2	10
Szekszárd	.	⌓	19	9	6	
Árpádtető	.	⌓	15	10	6	
Mohács	–		–	–	–	
Pécs	.	⌓	19	9	6	13
Siklós	ny	, =	20	6	4	
Szigetvár	.	⌓	21	6	6	
Budaörs	ny	=	18	6	4	
Bp. Lőrinc	ny	⌓	18	9	3	5
Bp. Met. Int.	ny		18	12	–	7
Bp. Szab. hegy	ny	=	15	10	4	
Cegléd	.	⌓	18	8	8	
Dobogókő	4		15	4	4	
Gödöllő	.	⌓	17	6	5	3
Királyrét						
Monor	–		–	–	–	
Nagykáta	.		18	10	9	
Szentendre						

1991.V.15. 07 h-ig az utolsó 24 óra adatai						Előző nap napos órái
állomás	csapadék (mm)		max. hőmérséklet	min. hőmérséklet	rad. min.	
Vác	1	=	19	8	5	
Vámosmikola	ny	, =	20	11	6	9
Baja	.	⌓	18	6	3	10
Bácsalmás	ny	∀̇	18	8	2	
Izsák	.		18	8	6	
Kalocsa	–		–	–	–	–
Kecskemét	.	⌓	16	7	4	3
Kiskunfélegyháza	.	=	18	7	7	
Kiskunhalas	–		–	–	–	
Kunszentmiklós	.	=	20	9	9	
Tiszakécske	.		16	11	8	
Balassagyarmat	ny	=	20	9	9	
Romhány						
Salgótarján	ny	=	19	6	2	
Eger	.	=	19	9	4	4
Galyatető	ny	=	12	7	4	
Gyöngyös	.		19	8	6	
Kékestető	ny	∀̇	9	6	5	2
Kompolt	.	⌓	17	8	4	4
Lőrinci						
Poroszló	–		–	–	–	
Jászapáti						
Jászberény	.	⌓	18	8	7	
Karcag	.	⌓	18	9	6	
Szolnok	.	⌓	18	7	4	3
Tiszaroff	.	⌓	16	8	5	
Törökeve	.	=	19	8	1	3
Kistelek	.	=	20	8	7	
Makó						
Szeged	.	⌓	18	9	7	8
Szentes	.	⌓	20	8	6	
Borsodnádasd	.	⌓	18	6	3	
Fügöd	.		21	6	4	
Hidasnémeti	.	=	21	7	6	
Josvafő	ny	⌓	17	6	5	4
Lillafüred	.	=	17	6	5	
Miskolc	.	=	17	8	6	5
Putnok						
Sárospatak	.		19	8	6	8
Szendrőlád	.	⌓	21	5	5	
Tokaj	.		20	7	7	
Kisvárda	.	=	20	6	5	5
Mátészalka	.	=	20	9	8	
Nyíregyháza	.	⌓	19	7	3	8
Nyírlugos						
Pátyod	.	=	20	7	6	
Tiszabecs	.	⌓	21	5	4	
Vásárosnamény	.	⌓	20	8	7	
Záhony	.	⌓	23	8	7	
Berettyóújfalu	.	⌓	20	11	8	
Debrecen	.	⌓	19	9	6	–
Hajdúdorog	.	⌓	19	10	7	
Hortobágy	–		–	–	–	
Körösszakál	.		20	12	10	
Polgár	.	⌓	20	8	5	
Békéscsaba	ny	⌓	19	12	10	9
Mezőhegyes	.	⌓	19	14	12	–
Orosháza	.	⌓	18	12	11	
Szarvas	.	⌓	18	7	3	4
Szeghalom	–		–	–	–	

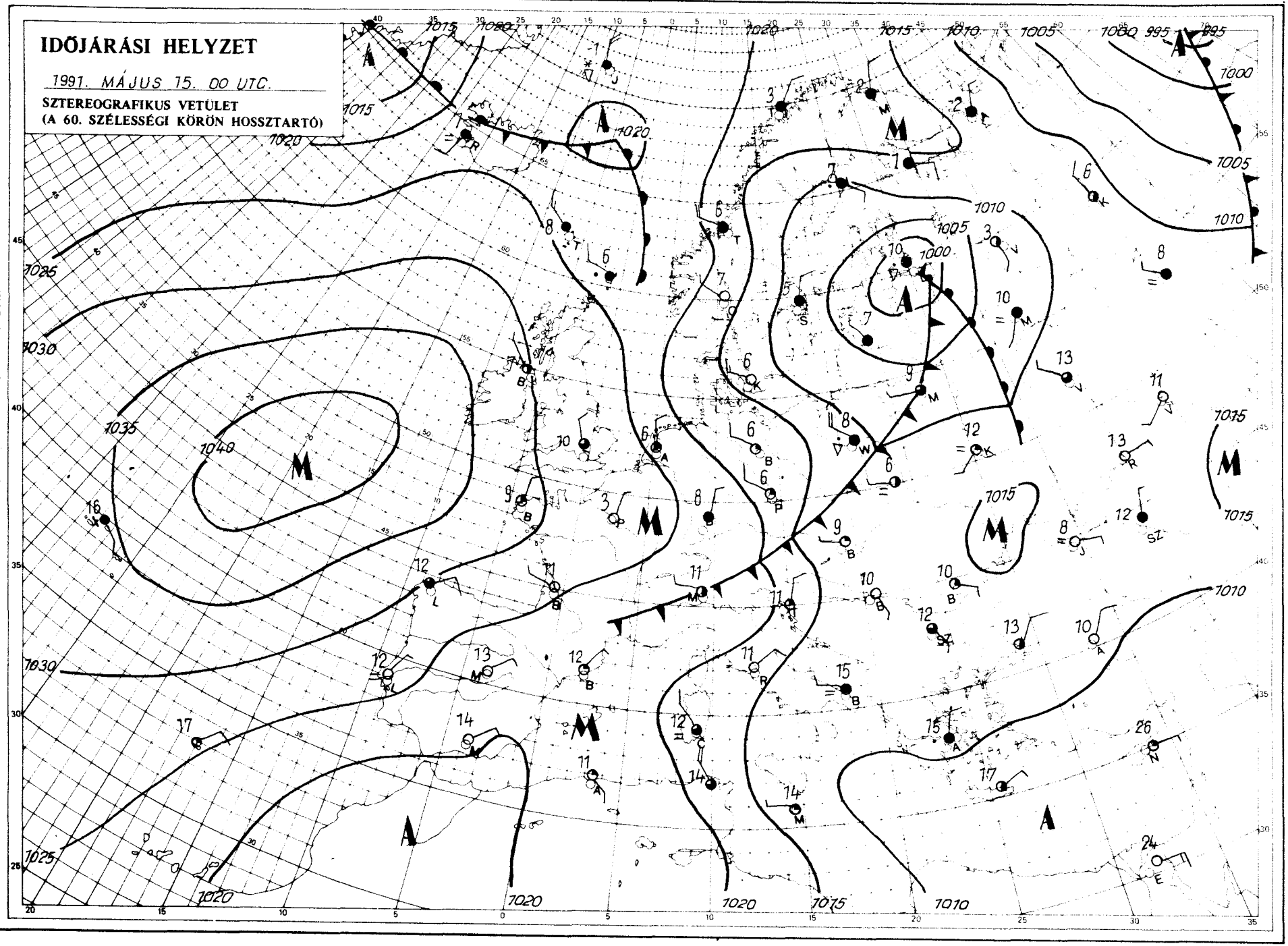

KIADJA: ORSZÁGOS METEOROLÓGIAI SZOLGÁLAT
Kiadásért felel: Baráth József, az Országos Meteorológiai Szolgálat elnöke – Készült: az Országos Meteorológiai Szolgálat Nyomdájában, Budapest – Felelős vezető: Máthé Gyuláné – Munkaszám: 91.180. – Szerkesztésért felel: Kapovits Albert, a Központi Előrejelző Intézet igazgatója

Készíti: a KEI Rövidtávú Előrejelző Osztálya – Szakmai felelős: Németh Lajos osztályvezető – Megjelenik naponként
Megrendelhető: 1024 Budapest, II., Kitaibel Pál utca 1. – Pénzügyi Osztály – Telefon: 353-500
Jelmagyarázat a havi mellékletben

IDŐJÁRÁSI NAPIJELENTÉS

ЕЖЕДНЕВНЫЙ МЕТЕОРОЛОГИЧЕСКИЙ БЮЛЛЕТЕНЬ • DAILY WEATHER REPORT
BULLETIN QUOTIDIEN DE TEMPS • TÄGLICHER WETTERBERICHT

104. évfolyam 136. szám + Budapest + 1991. május 16. csütörtök

Az időjárási helyzet és a várható időjárás:

Hatalmas, több középpontú ciklonrendszer okoz szinte Európaszerte változékony, hűvös, gyakorta csapadékos időjárást. Az észak-európai centrum hatására Észak-Skandináviában kiadós hózáporok alakultak ki. A délkelet-európai centrum hatására csütörtök délelőtt az Appenninek és a Dinári-alpok térségében esett az eső, az Alpok 2000 m-nél magasabb csúcsain havazás is előfordult. A nagy nedvességtartalmú dél-európai légörvény észak felé tart, így nálunk is barátságtalanra fordul az idő.

Szerdán a Dunántúlon és az északkeleti országrészben 5, 11 órán át sütött a Nap, másutt gyakran volt borult az ég és általában 1–2 mm-nyi eső, záporeső hullott, kiadósabb esőt, 10 mm-nyit Kékestetőről jelentettek. A hőmérséklet csúcsértéke általában 13, 19 fok között alakult. Csütörtök reggelre általában 4, 8 fok közé hűlt le a levegő. Délelőtt erősen felhős volt az ég, Délnyugat-Dunántúlon többfelé előfordult záporeső. A hőmérséklet 11 órára csupán 9, 13 fok közé emelkedett.

A Balaton vizének hőmérséklete Siófoknál 11 órakor 13 fok volt.

Ma 12 órakor Budapesten a hőmérséklet 12 fok, a tengerszintre átszámított légnyomás 1013 hPa, alig változik.

Várható időjárás péntek estig:

Borongós, hűvös idő várható. Délnyugat felől lassanként egyre többfelé ered el az eső, záporeső, keleten heves zivatar is valószínű.
Az északi, északkeleti szél csaknem országszerte megerősödik, pénteken a Dunántúlon és Dél-Alföldön, illetve zivatarok környezetében viharos lesz.
A legalacsonyabb éjszakai hőmérséklet 5, 10 fok,
a legmagasabb nappali hőmérséklet pénteken 10, 15 fok között alakul.

Török Dénes s. k.

Távolabbi kilátások szombattól – keddig:

Borult, hűvös, csapadékos lesz a hétvégi időjárás. A jövő hét elején csökken a felhőzet, és lassanként melegszik az idő.
A legalacsonyabb hajnali hőmérséklet 5, 10 fok között alakul.
A legmagasabb nappali hőmérséklet eleinte 10, 15 majd 17, 21 fok között valószínű.
Jelentős mennyiségű (legalább napi 5 mm) csapadék az ország területének 80 százalékán várható.

Középtávú Előrejelző Csoport

A hőmérséklet napi középértéke és eltérése a sokévi átlagtól (Budapest belterületén):

1991. május 15.	12,9°C	-4,0°C

1871 óta ezen a napon Budapesten előfordult

legmagasabb hőmérséklet:	32,6°C (1959)
legalacsonyabb hőmérséklet:	3,4°C (1928)

LEGMAGASABB HŐMÉRSÉKLET

1991. V. 15.

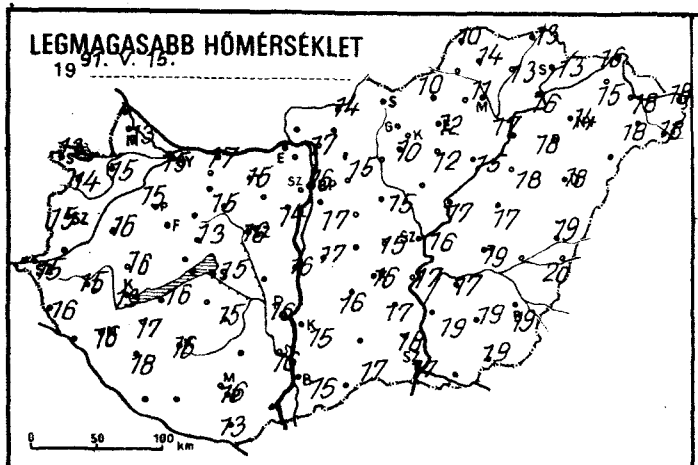

LEGALACSONYABB HŐMÉRSÉKLET

1991. V. 16.

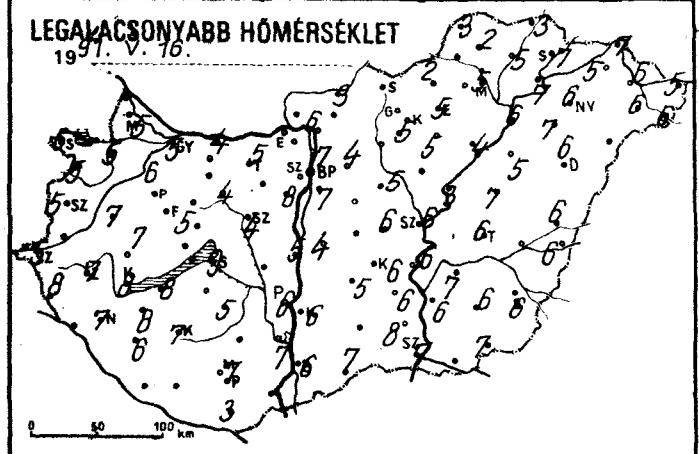

24 órás CSAPADÉKELOSZLÁS

1991. V. 15. 7h -tól V. 16. 7h -ig.

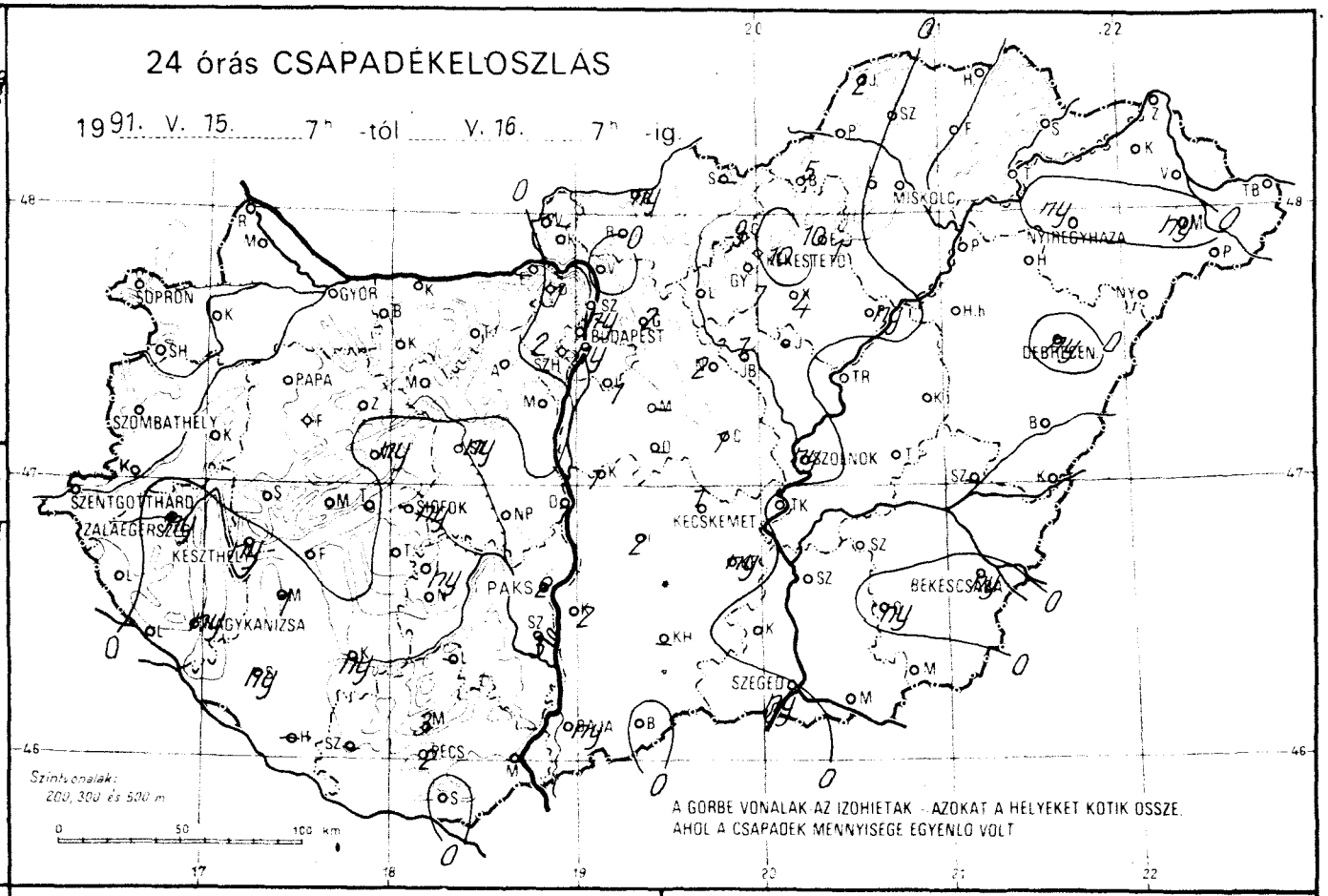

RADIÁCIÓS MINIMUM

1991. V. 16.

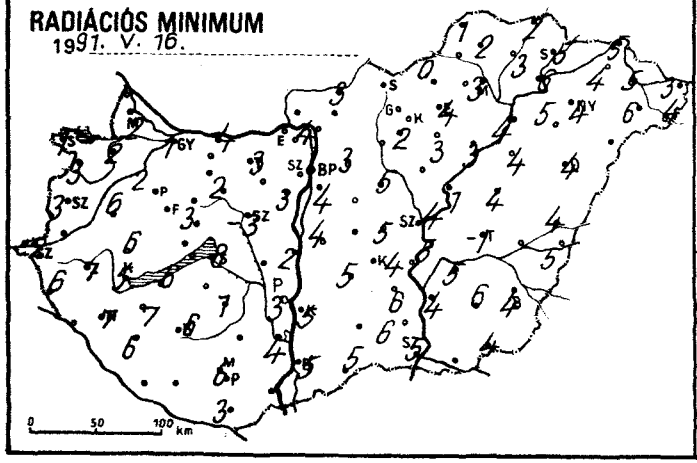

NAPFÉNYTARTAM

1991. V. 15.

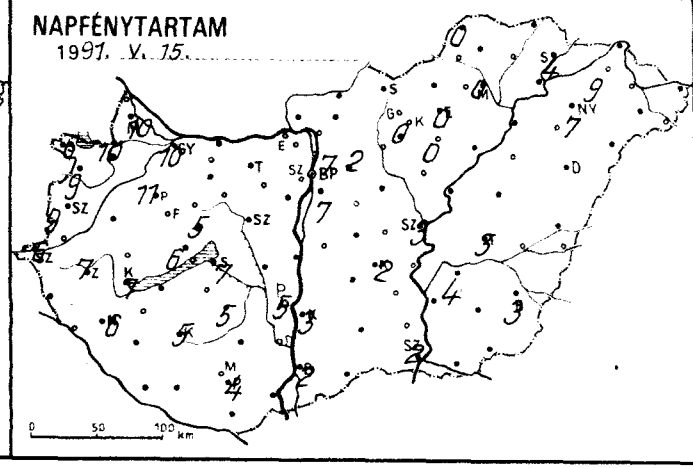

19

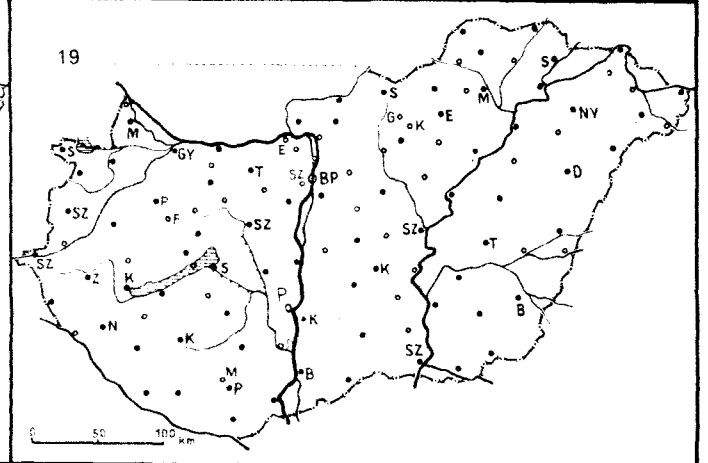

1991.V.16. 07 h-ig az utolsó 24 óra adatai						Előző nap napos órái
állomás	csapadék (mm)		max. hőmérséklet	min. hőmérséklet	rad. min.	
Győr	.		15	5	1	10
Kapuvár	.	⌒	15	5	-2	10
Mosonmagyaróvár	.	⌒	13	5	2	10
Rajka						
Sopron	.		13	6	1	6
Sopronhorpács	.	⌒	14	5	3	9
Káld	.	⌒	16	7	6	
Körmend						
Szentgotthárd	.		15	5	2	6
Szombathely	.	⌒	15	5	3	9
Lenti	.		16	8	6	
Letenye						
Nagykanizsa	ny	⌒	16	7	7	6
Zalaegerszeg	ny		15	7	7	7
Farkasgyepű	.		15	5	2	
Keszthely	ny		16	8	5	7
Mencshely	.	=	14	5	5	6
Pápa	.		15	6	2	11
Sümeg	.		16	7	6	
Tihany						
Veszprém	ny		13	5	3	5
Zirc	.		13	5	5	
Fonyód	.		16	8	6	
Homokszt. györgy	–		–	–	–	–
Kaposvár	ny		16	7	6	5
Marcali	1	, ⌒	17	8	7	
Siófok	ny		15	9	8	7
Somogyszob	ny	⌒	18	6	6	
Tab						
Bábolna	.		16	5	0	
Esztergom	–		–	–	–	
Kisbér						
Komárom	.	⌒	17	4	4	
Tatabánya	.		15	5	3	
Alcsútdoboz						
Dunaújváros	1		16	5	2	
Martonvásár	.		14	8	3	
Mór	.	=	15	4	2	
Sárbogárd						
Székesfehérvár	ny	⌒	16	4	-3	
Iregszemcse	ny	=	15	5	1	5
Lengyel	–		–	–	–	
Paks	2		16	6	3	5
Szekszárd	3	=	16	7	4	
Árpádtető	3		14	6	4	
Mohács	–		–	–	–	
Pécs	2		16	7	6	4
Siklós	.	=	13	3	3	
Szigetvár	–		–	–	–	
Budaörs	ny	=	17	6	3	
Bp. Lőrinc	1	▽ =	17	7	4	7
Bp. Met. Int.	ny		16	7	–	7
Bp. Szab. hegy	2	=	14	5	4	
Cegléd	1	⌒	15	6	5	
Dobogókő	1	, ≡	12	3	2	
Gödöllő	2	, ⌒	15	4	3	2
Királyrét						
Monor	–		–	–	–	
Nagykáta	2		15	5	5	
Szentendre						

1991.V.16. 07 h-ig az utolsó 24 óra adatai						Előző nap napos órái
állomás	csapadék (mm)		max. hőmérséklet	min. hőmérséklet	rad. min.	
Vác	.		17	6	4	
Vámosmikola	–		–	–	–	–
Baja	ny	=	15	6	5	2
Bácsalmás	.	=	17	7	5	
Izsák	2	=	16	5	5	
Kalocsa	2		15	6	5	3
Kecskemét	1	⌒	16	6	4	2
Kiskunfélegyháza	ny	=	17	6	6	
Kiskunhalas	–		–	–	–	
Kunszentmiklós	1	▽ =	17	4	4	
Tiszakécske	.		17	6	5	
Balassagyarmat	ny	=	14	3	3	
Romhány						
Salgótarján	–		–	–	–	
Eger	1	=	12	5	4	0
Galyatető	9	⌒	10	1	0	
Gyöngyös	7	▽	10	5	2	
Kékestető	10	=	8	1	0	0
Kompolt	4	⌒	12	5	3	0
Lőrinci						
Poroszló	ny	⌒	15	4	3	
Jászapáti						
Jászberény	1	⌒	14	4	0	
Karcag	.	⌒	17	7	4	
Szolnok	ny	▽ ⌒	16	6	4	3
Tiszaroff	.	⌒	17	3	1	
Túrkeve	.	=	19	6	1	3
Kistelek	.	=	18	8	6	
Makó						
Szeged	ny	▽ ⌒	17	7	5	2
Szentes	.	⌒	19	6	4	
Borsodnádasd	5	⌒	10	2	0	
Füged	.		13	5	3	
Hidasnémeti	.	=	13	3	2	
Jósvafő	2	⌒	10	3	1	0
Lillafüred	.	⌒	11	1	0	
Miskolc	.	=	11	5	3	0
Putnok						
Sárospatak	.		13	7	5	4
Szendrőlád	.	⌒	14	2	2	
Tokaj	.		16	7	6	
Kisvárda	.	=	15	5	4	9
Mátészalka	ny	, ⌒	18	6	6	
Nyíregyháza	ny		14	6	4	7
Nyírlugos						
Pátyod	.		18	6	4	
Tiszabecs	.	⌒	18	5	3	
Vásárosnamény	.	⌒	18	6	5	
Záhony	.	⌒	16	7	5	
Berettyóújfalu	.	⌒	19	6	4	
Debrecen	ny		18	6	4	–
Hajdúdorog	.	=	18	7	5	
Hortobágy	.		18	5	4	
Körösszakál	.		20	6	5	
Polgár	.	⌒	17	6	4	
Békéscsaba	ny	▽ ⌒	19	6	4	3
Mezőhegyes	.	⌒	19	7	4	–
Orosháza	ny	⌒	19	6	6	
Szarvas	.	⌒	17	7	5	4
Szeghalom	–		–	–	–	

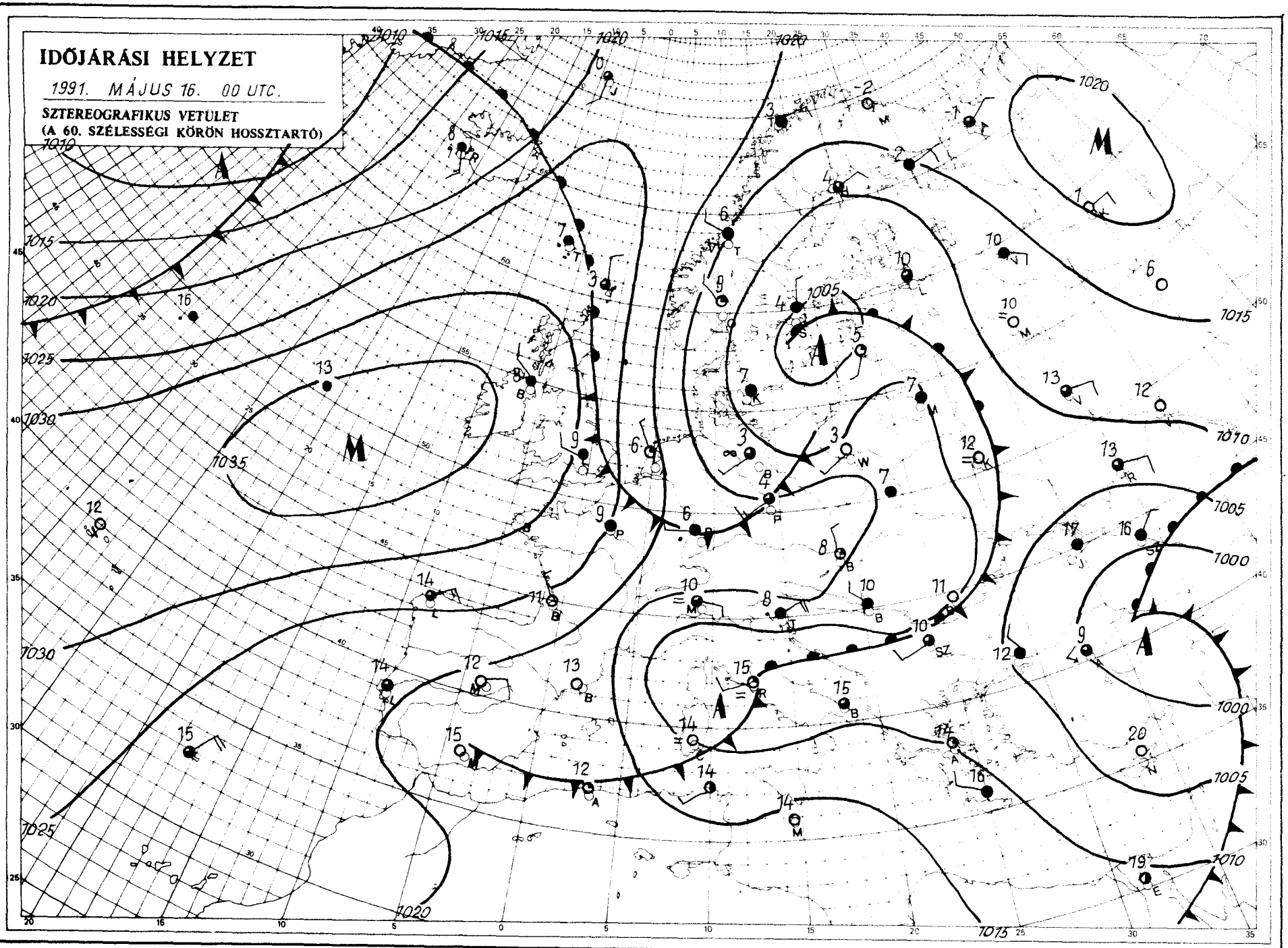

KIADJA: ORSZÁGOS METEOROLÓGIAI SZOLGÁLAT
Kiadásért felel: Barát József, az Országos Meteorológiai Szolgálat elnöke – Készült: az Országos Meteorológiai Szolgálat Nyomdájában, Budapest – Felelős vezető: Máthé Gyuláné – Munkaszám: 1189. – Szerkesztésért felel: Kapovits Albert, a Központi Előrejelző Intézet igazgatója

Készíti: a KEI Rövidtávú Előrejelző Osztálya – Szakmai felelős: Németh Lajos osztályvezető – Megjelenik naponként
Megrendelhető: 1024 Budapest, II., Kitaibel Pál utca 1. – Pénzügyi Osztály – Telefon: 353-500
Jelmagyarázat a havi mellékletben

IDŐJÁRÁSI NAPIJELENTÉS

ЕЖЕДНЕВНЫЙ МЕТЕОРОЛОГИЧЕСКИЙ БЮЛЛЕТЕНЬ • DAILY WEATHER REPORT
BULLETIN QUOTIDIEN DE TEMPS • TÄGLICHER WETTERBERICHT

104. évfolyam 137. szám + Budapest + 1991. május 17. péntek

Az időjárási helyzet és a várható időjárás:

Délnyugat-Európában túlnyomóan napos, meleg idő van. Ugyanakkor a kontinens nagy részén változékony és viszonylag hűvös az időjárás. A Balti-tenger mentén többfelé esik az eső, a Skandináv-félszigeten helyenként havazik. Az Adriai-tenger feletti középponttal mediterrán ciklon örvénylik. A térségből nagy nedvességtartalmú levegő áramlik a kontinens belsejébe. Jugoszláviában, valamint a Kárpát-medencében – a ciklon hatására – kiadós esők alakulnak ki. Valószínű, hogy az elkövetkező időszakban a Kárpát-medencében sokfelé újabb jelentős mennyiségű eső lesz.

Magyarországon csütörtökön túlnyomóan borult, hűvös idő volt. Délután délnyugat felől egyre többfelé esni kezdett az eső. Péntek reggelig a keleti megyékben 1–7, nyugaton viszont jobbára 25–30 mm eső esett, helyenként azonban többet mértek. Például Zircen 33, Árpádtetőn pedig 37 mm csapadék hullott. Csütörtökön a legmagasabb nappali hőmérséklet általában 11 – 17 fok között alakult, péntek reggelre pedig jobbára 5–10 fokig hűlt le a levegő. Ma délelőtt országszerte folytatódott a borult, esős idő. Az északi szél főleg a Dunántúlon gyakran volt viharos. A hőmérséklet 11 órakor nyugaton 5–10, keleten azonban 10–14 fok között alakult.

A Balaton vizének hőmérséklete Siófoknál 11 órakor 11 fok volt.

Ma 12 órakor Budapesten a hőmérséklet 11 fok, a tengerszintre átszámított légnyomás 1006 hPa, alig változik.

Várható időjárás szombat estig:

Túlnyomóan borult idő lesz. Legfeljebb keleten csökken néha kissé a felhőzet. Országszerte várható újabb eső, zápor, keleten zivatar is lehet.
A sokfelé erős északi, északkeleti szelet főleg ma a Dunántúlon időnként viharos széllökések kísérik.
A várható legalacsonyabb éjszakai hőmérséklet 4, 9,
legmagasabb nappali hőmérséklet szombaton általában 8, 13 fok között alakul.

Bozóki István s. k.

A hőmérséklet napi középértéke és eltérése a sokévi átlagtól (Budapest belterületén):

1991. május 16.	9,7°C	-7,2°C

1871 óta ezen a napon Budapesten előfordult

legmagasabb hőmérséklet:	32,7°C (1983)
legalacsonyabb hőmérséklet:	2,0°C (1885)

LEGMAGASABB HŐMÉRSÉKLET

1991. V. 16.

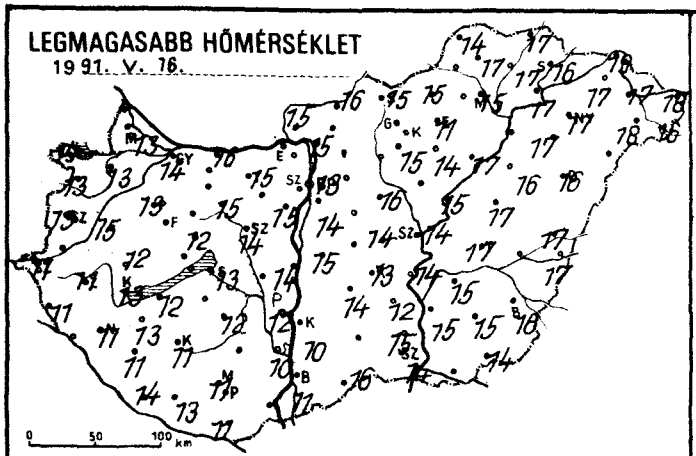

LEGALACSONYABB HŐMÉRSÉKLET

1991. V. 17.

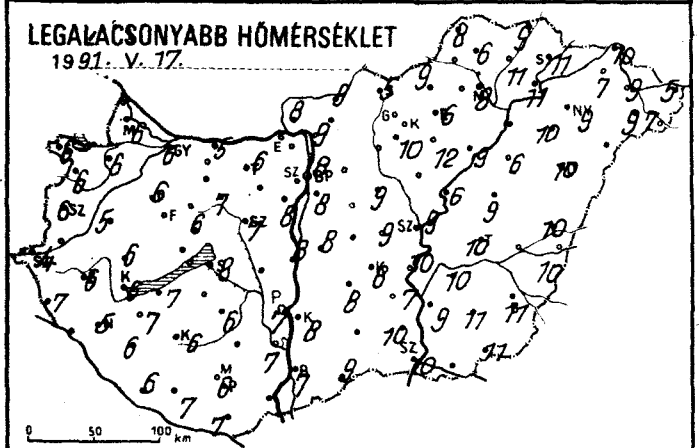

24 órás CSAPADÉKELOSZLÁS

1991. V. 16. 7h -tól V. 17. 7h -ig.

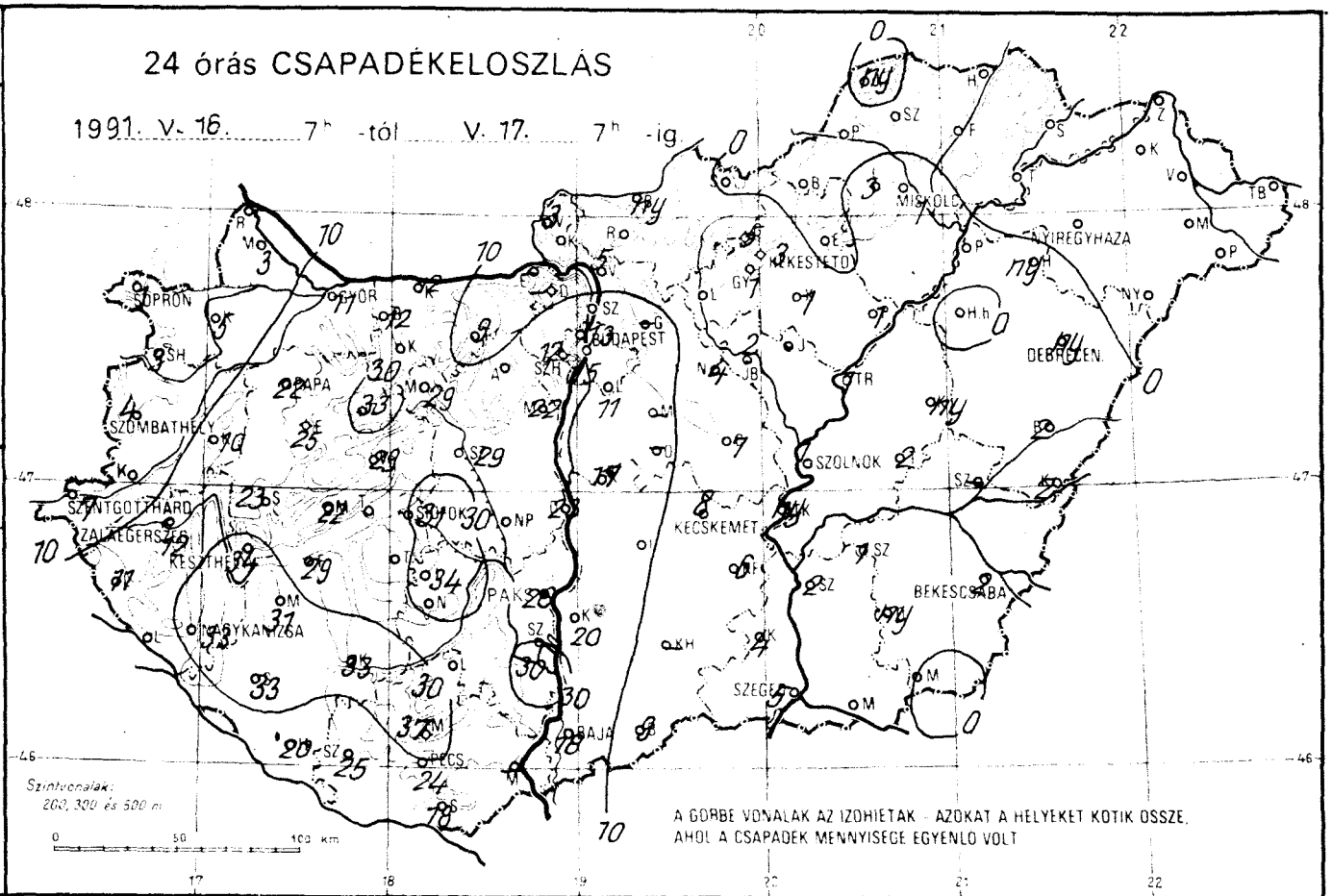

RADIÁCIÓS MINIMUM

1991. V. 17.

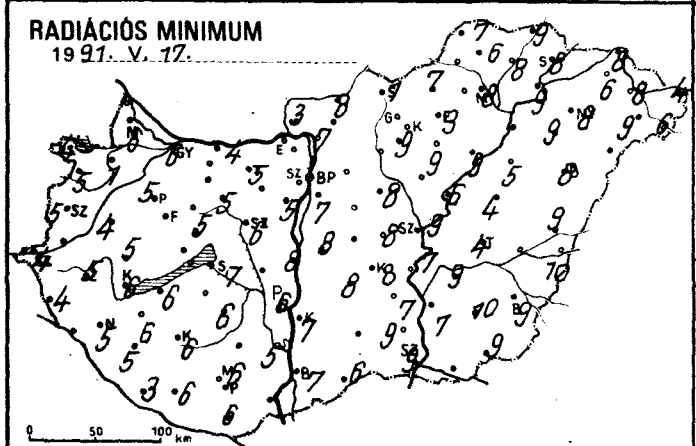

NAPFÉNYTARTAM

1991. V. 16.

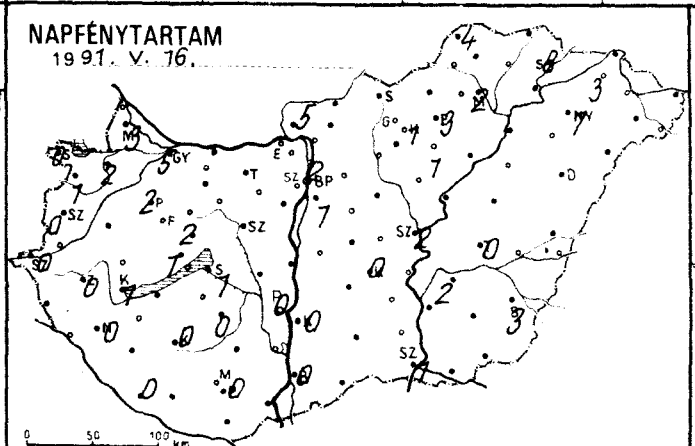

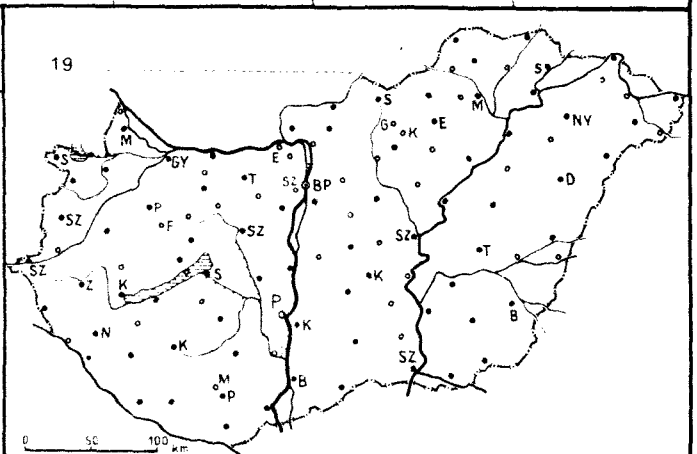

1991.V.17. 07 h-ig az utolsó 24 óra adatai						Előző nap napos órái
állomás	csapadék (mm)		max. hőmérséklet	min. hőmérséklet	rad. min.	
Győr	11	=	14	6	6	5
Kapuvár	5		13	6	1	2
Mosonmagyaróvár	3		13	6	6	3
Rajka						
Sopron	1		14	6	4	0
Sopronhorpács	3	⌓	13	6	5	1
Káld	10	=	15	5	4	
Körmend						
Szentgotthárd	7		11	4	4	0
Szombathely	4	∇̇	13	6	5	0
Lenti	11	=	11	7	4	
Letenye						
Nagykanizsa	33	∇̇ ⌓	11	5	5	0
Zalaegerszeg	12		11	6	5	0
Farkasgyepű	25		15	5	3	
Keszthely	34		13	6	6	1
Mencshely	22	=	11	5	5	1
Pápa	22	=	13	6	5	2
Sümeg	23		12	6	5	
Tihany						
Veszprém	29	∇̇ =	12	6	5	2
Zirc	33	=	12	5	5	
Fonyód	29		12	7	6	
Homokszt. györgy	20		14	6	3	0
Kaposvár	33	∇̇ =	11	6	6	0
Marcali	31		13	7	6	
Siófok	31	∇̇	13	8	7	1
Somogyszob	33	∇̇	11	6	5	
Tab						
Bábolna	12	∇̇	14	7	3	
Esztergom	—		—	—	—	
Kisbér						
Komárom	12	=	16	5	4	
Tatabánya	9		15	6	5	
Alcsútdoboz						
Dunaújváros	23		14	8	8	
Martonvásár	22	∇̇ =	15	8	5	
Mór	29	∇̇ =	15	7	5	
Sárbogárd						
Székesfehérvár	29		14	7	6	
Iregszemcse	34	=	12	6	6	0
Lengyel	—		—	—	—	
Paks	26	∇̇ =	12	7	6	0
Szekszárd	30	=	10	7	5	
Árpádtető	37	≡	7	5	4	
Mohács	—		—	—	—	
Pécs	24	=	11	6	6	0
Siklós	18	∇̇ =	11	7	6	
Szigetvár	25	⌓	13	7	6	
Budaörs	15	∇̇ =	15	8	7	
Bp. Lőrinc	11	∇̇ =	14	8	7	1
Bp. Met. Int.	13	=	13	8	—	2
Bp. Szab. hegy	12	=	13	5	4	
Cegléd	7	=	14	9	8	
Dobogókő	—		—	—	—	
Gödöllő	—		—	—	—	—
Királyrét						
Monor	—		—	—	—	
Nagykáta	4		16	9	8	
Szentendre						

1991.V.17. 07 h-ig az utolsó 24 óra adatai						Előző nap napos órái
állomás	csapadék (mm)		max. hőmérséklet	min. hőmérséklet	rad. min.	
Vác	5	∇̇	15	9	7	
Vámosmikola	3	=	15	8	3	5
Baja	18	≡	11	7	7	0
Bácsalmás	9	=	16	9	6	
Izsák	11	=	14	8	8	
Kalocsa	20		10	8	7	0
Kecskemét	8	=	13	8	8	0
Kiskunfélegyháza	6	=	12	7	7	
Kiskunhalas	—		—	—	—	
Kunszentmiklós	17	∇̇ =	15	8	8	
Tiszakécske	ny	=	14	10	7	
Balassagyarmat	ny	∇̇ =	16	9	8	
Romhány						
Salgótarján	.		15	5	1	
Eger	.	=	11	6	3	3
Galyatető	5	≡	10	2	2	
Gyöngyös	1	∇̇	15	10	9	
Kékestető	3	≡	7	2	2	1
Kömpolt	1		14	12	9	1
Lőrinci						
Poroszló	1		17	9	9	
Jászapáti						
Jászberény	2	=	15	9	8	
Karcag	ny	=	17	9	4	
Szolnok	1	=	14	9	9	2
Tiszaroff	1	=	15	6	6	
Túrkeve	2	=	17	10	4	0
Kistelek	4	∇̇ =	15	10	9	
Makó						
Szeged	5	⌓	14	10	9	1
Szentes	2		15	9	7	
Borsodnádasd	.		15	9	7	
Fügöd	.		17	11	8	
Hidasnémeti	.	=	17	9	9	
Jósvafő	ny	⌓	14	8	7	4
Lillafüred	3	=	14	7	6	
Miskolc	1		15	8	8	2
Putnok						
Sárospatak	.		16	11	8	8
Szendrőlád	.	⌓	17	6	6	
Tokaj	.		17	11	9	
Kisvárda	.	=	17	7	6	3
Mátészalka	.	⌓	18	9	9	
Nyíregyháza	.		17	9	8	7
Nyírlugos						
Pátyod	.	⌓	16	7	6	
Tiszabecs	.	⌓	18	5	4	
Vásárosnamény	.	⌓	17	9	8	
Záhony	.	⌓	19	10	8	
Berettyóújfalu	2	=	17	10	9	
Debrecen	ny		16	10	8	—
Hajdúdorog	ny	, =	17	10	9	
Hortobágy	.		16	6	5	
Körösszakál	2		17	10	10	
Polgár	—		—	—	—	
Békéscsaba	2	⌓	16	11	9	3
Mezőhegyes	.	⌓	14	11	9	—
Orosháza	ny		15	11	10	
Szarvas	1	⌓	15	10	9	2
Szeghalom	—	.	—	—	—	

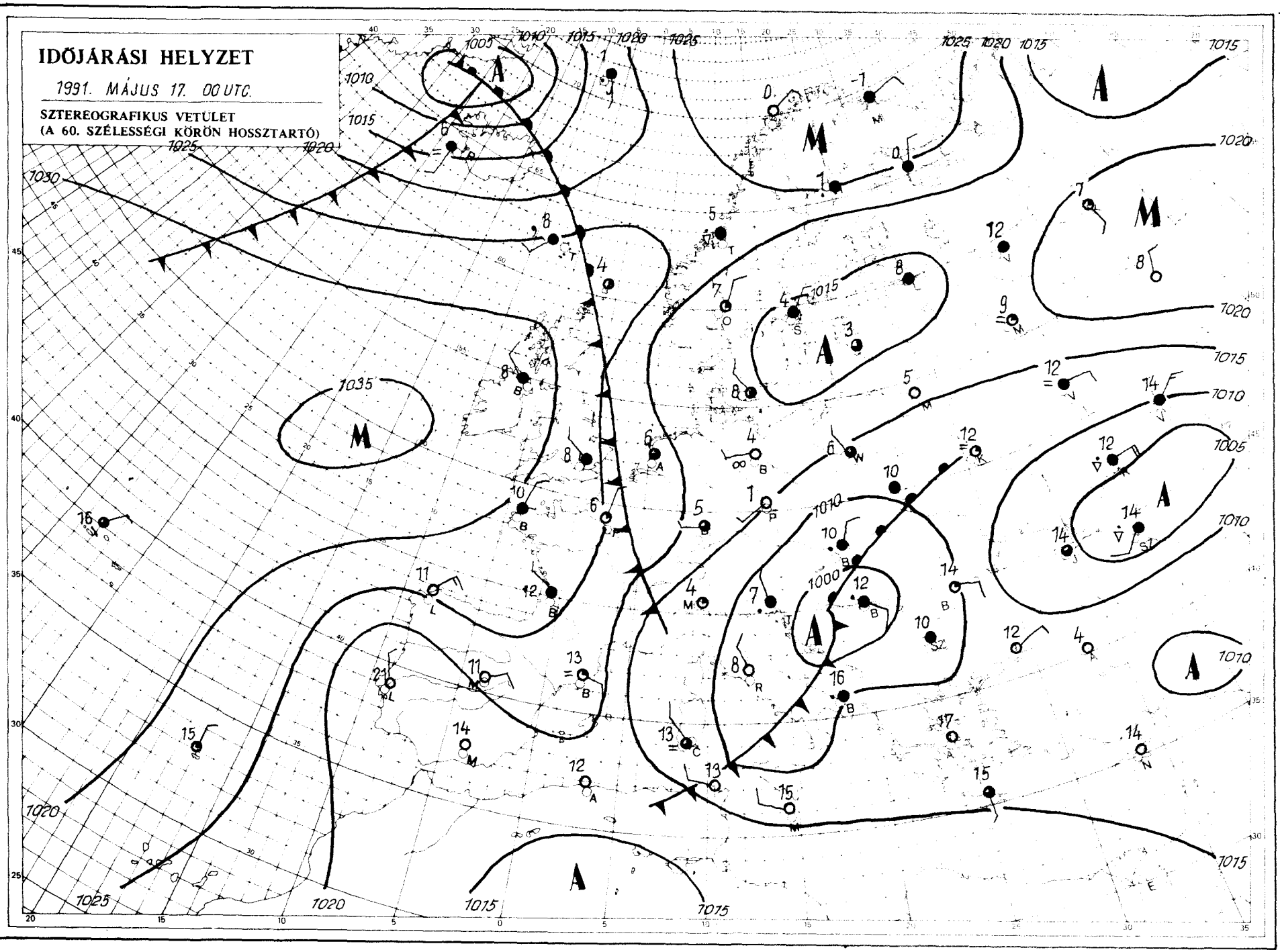

KIADJA: ORSZÁGOS METEOROLÓGIAI SZOLGÁLAT
Kiadásért felel: Barát József, az Országos Meteorológiai Szolgálat elnöke – Készült: az Országos Meteorológiai Szolgálat Nyomdájában, Budapest – Felelős vezető: Máthé Gyuláné – Munkaszám: 91 190
Szerkesztésért felel: Kapovits Albert, a Központi Előrejelző Intézet igazgatója

Készíti: a KEI Rövidtávú Előrejelző Osztálya – Szakmai felelős: Németh Lajos osztályvezető – Megjelenik naponként
Megrendelhető: 1024 Budapest, II., Kitaibel Pál utca 1. — Pénzügyi Osztály — Telefon: 353-500
Jelmagyarázat a havi mellékletben

IDŐJÁRÁSI NAPIJELENTÉS

ЕЖЕДНЕВНЫЙ МЕТЕОРОЛОГИЧЕСКИЙ БЮЛЛЕТЕНЬ • DAILY WEATHER REPORT
BULLETIN QUOTIDIEN DE TEMPS • TÄGLICHER WETTERBERICHT

104. évfolyam 138. szám + Budapest + 1991. május 18. szombat

Az időjárási helyzet és a várható időjárás:

Majdnem egész Európában változékony, és szinte mindenütt hűvös az idő. Tartós napsütés továbbra is csupán az Ibériai-félszigeten van, ott 25, 30 fokig is fölmelegszik a levegő a délutáni órákra. Nyugat-Európában ezzel szemben óceáni léghullámok okoznak többször felhősödést és esőt, emiatt a hőmérséklet csúcsértéke a 15 fokot sem éri el. A kontinens középső része fölött ciklon örvénylik, területén borult az idő, kiadós esők vannak, s a nappali fölmelegedés közel 10 fokkal elmarad a május közepén szokásostól. A Kárpát-medence időjárását is a ciklon határozza meg.

Pénteken hazánk legnagyobb részén tartósan borult volt az ég, csupán a Duna-Tisza-közének déli részén sütött ki délután 1–2 órára a Nap. Országszerte esett az eső, északkeleten helyenként zivatar volt. A ma reggel 7 óráig lehullott eső mennyisége egyedül délen maradt csapadéknyom és 10 mm között, az ország legnagyobb részén 10–35 mm-t mértek, a Kisalföldről pedig általában 35–75, Sopronból 103 mm-t jelentettek. Az északi, északkeleti szél a Dunántúlon és az északi országrészben gyakran viharossá fokozódott. A hőmérséklet csúcsértéke a Dunántúl nyugati részén 5 és 0, a középső országrészben 10 és 15, a keleti tájakon 13 és 18 fok között alakult. Szombat hajnalra országszerte 4, 10 fokig csökkent a hőmérséklet. Szombaton délelőtt délkeleten időnként fölszakadozott a felhőzet, másutt többnyire borult volt az ég, nyugaton továbbra is esett az eső. A hőmérséklet 11 órakor 5 és 11 fok között alakult.

A Balaton vizének hőmérséklete Siófoknál 11 órakor 11 fok volt.

Ma 12 órakor Budapesten a hőmérséklet 11 fok, a tengerszintre átszámított légnyomás 1009 hPa, gyengén emelkedik.

Várható időjárás vasárnap estig:

Ma helyenként felszakadozik a felhőzet, estétől azonban ismét borult idő várható, újabb országos esővel, záporral, keleten helyenként esetleg zivatarral.
Az északi szél ma még csak a nyugati országrészben, holnap megint többfelé viharos lesz.
A legalacsonyabb éjszakai hőmérséklet: 4, 9,
a legmagasabb nappali hőmérséklet vasárnap: 6, 11 fok között alakul.

Bártfai Erzsébet s. k.

A hőmérséklet napi középértéke és eltérése a sokévi átlagtól (Budapest belterületén):

1991. május 17.	9,9°C	-7,2°C

1871 óta ezen a napon Budapesten előfordult

legmagasabb hőmérséklet:	30,6°C (1983)
legalacsonyabb hőmérséklet:	3,2°C (1895)

LEGMAGASABB HŐMÉRSÉKLET

19 91. V. 17.

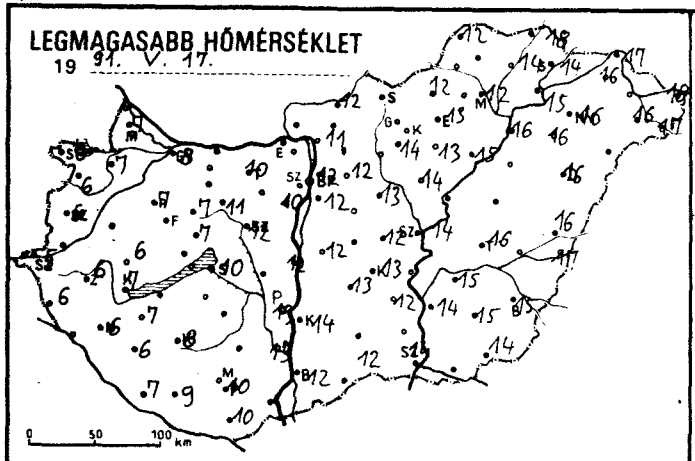

LEGALACSONYABB HŐMÉRSÉKLET

19 91. V. 18.

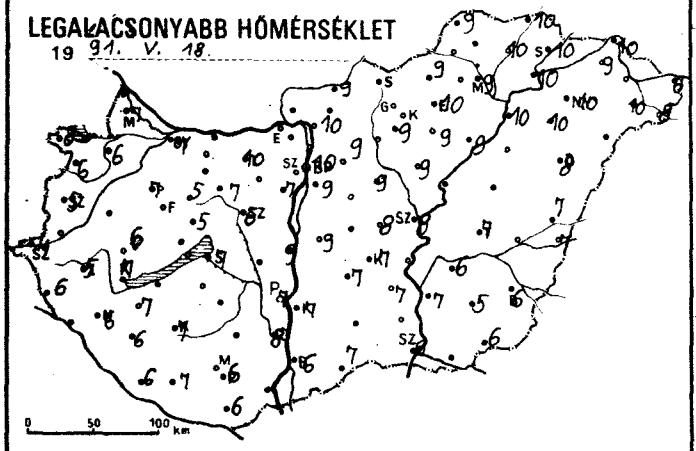

24 órás CSAPADÉKELOSZLÁS

19 91. V. 17. 7h -tól V. 18. 7h -ig.

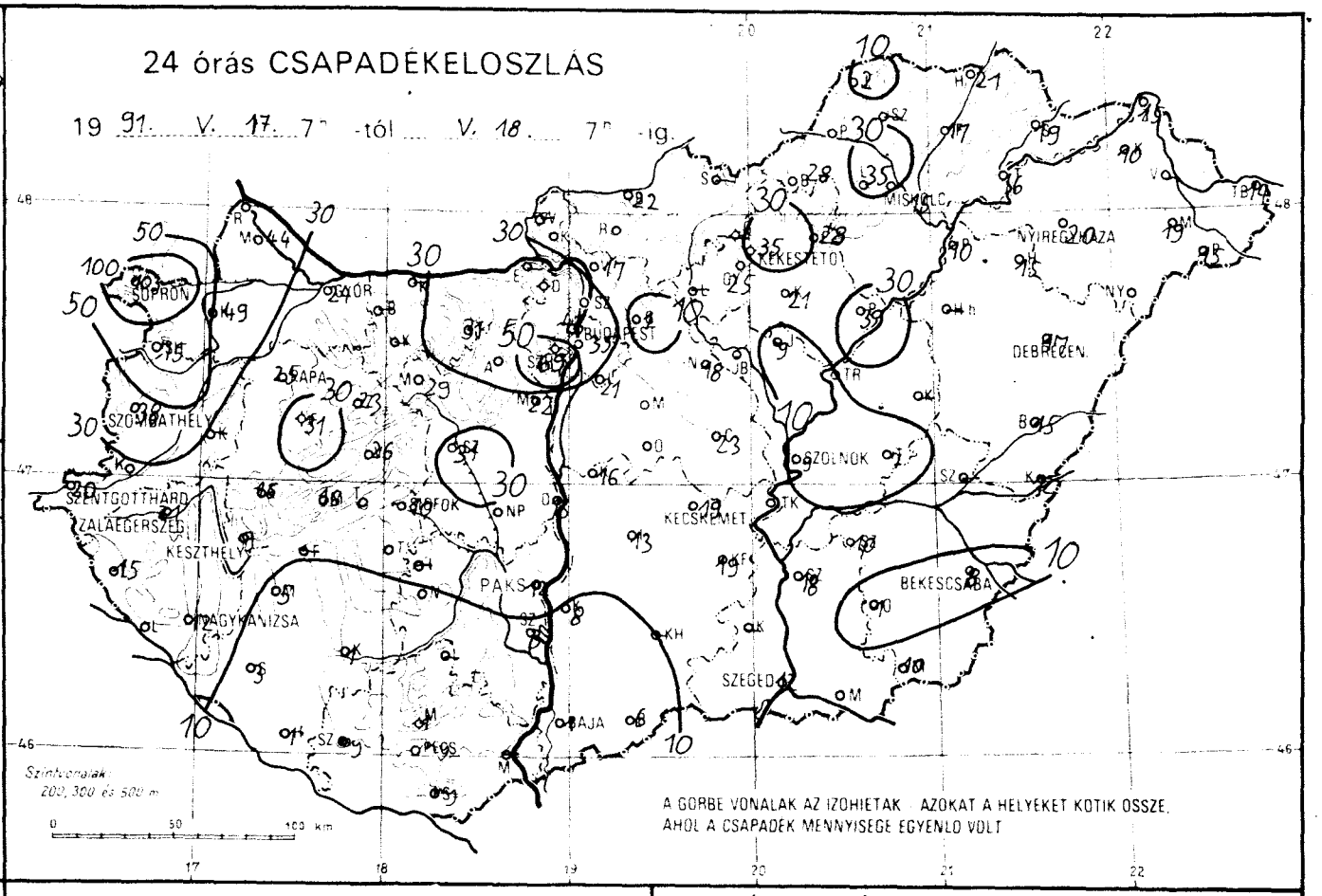

RADIÁCIÓS MINIMUM

19 91. V. 18.

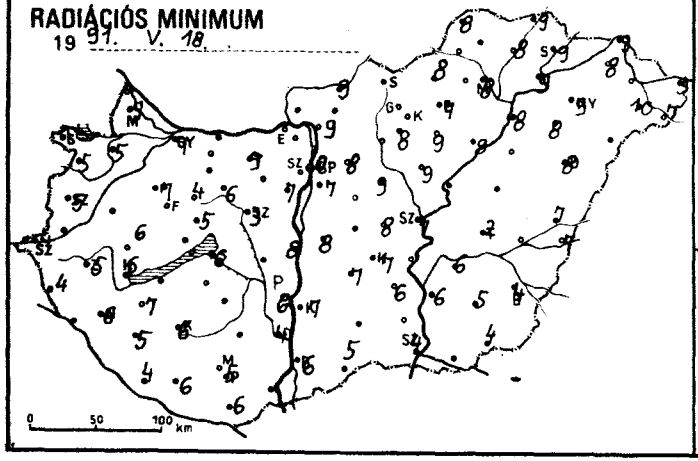

NAPFÉNYTARTAM

19 91. V. 17.

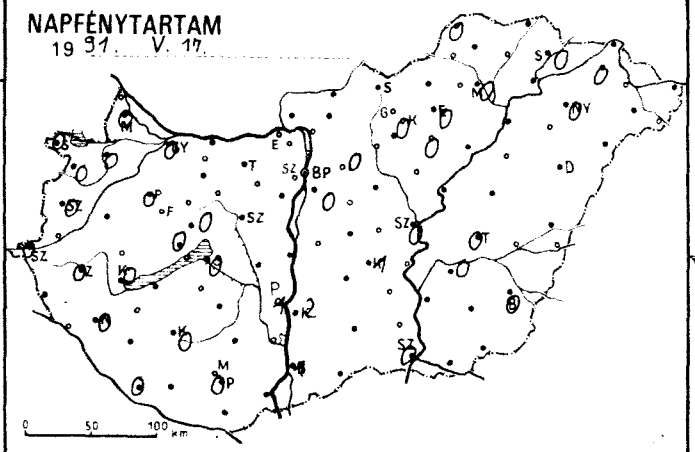

Zivatareloszlás

19 91. V. 17. 7h - V. 18. 7h -ig

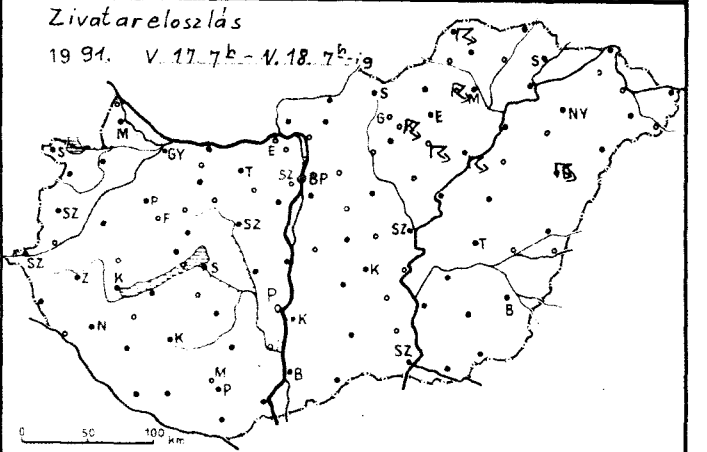

1991.V.18. 07 h-ig az utolsó 24 óra adatai						Előző nap napos órái
állomás	csapadék (mm)		max. hőmérséklet	min. hőmérséklet	rad. min.	
Győr	27	≈	8	7	7	0
Kapuvár	49		7	6	0	0
Mosonmagyaróvár	44		7	7	7	0
Rajka						
Sopron	103		6	5	1	0
Sopronhorpács	75	≈	6	6	5	0
Káld	–		–	–	–	
Körmend						
Szentgotthárd	20	≈	5	4	4	0
Szombathely	38		6	5	5	0
Lenti	15		6	6	4	
Letenye						
Nagykanizsa	12		6	6	6	0
Zalaegerszeg	21		6	5	5	0
Farkasgyepű	31	▽ ≈	11	5	4	
Keszthely	9		7	7	6	0
Mencshely	16	≈	6	6	6	0
Pápa	25	≈	7	7	7	0
Sümeg	16		6	6	6	
Tihany						
Veszprém	26	≈	7	5	5	0
Zirc	23	≈	7	5	4	
Fonyód	–		–	–	–	
Homokszt. györgy	1	⌒	7	6	4	0
Kaposvár	1	≈	8	7	6	0
Marcali	5	⌒	7	7	7	
Siófok	10		10	7	6	0
Somogyszob	3		6	6	5	
Tab						
Bábolna	–		–	–	–	
Esztergom	–		–	–	–	–
Kisbér	–		–	–	–	
Komárom	–		–	–	–	
Tatabánya	31	≈	10	10	9	
Alcsútdoboz						
Dunaújváros	13		12	9	8	
Martonvásár	22	≈	10	7	7	
Mór	29	▽ ≈	11	7	6	
Sárbogárd						
Székesfehérvár	31	≈	12	6	3	
Iregszemcse	–		–	–	–	–
Lengyel	–		–	–	–	
Paks	12	▽ ≈	13	7	6	1
Szekszárd	3	⌒	13	8	4	
Árpádtető	1	≈	6	4	4	
Mohács	–		–	–	–	
Pécs	ny	≈	10	6	5	0
Siklós	ny	≈	10	6	6	
Szigetvár	ny	≈	9	7	6	
Budaörs	46	≈	12	8	6	
Bp. Lőrinc	21	▽ ≈	12	9	7	0
Bp. Met. Int.	35		12	10	–	0
Bp. Szab. hegy	69	▽ ≈	9	6		
Cegléd	23	▽	12	8	8	
Dobogókő	–		–	–	–	
Gödöllő	1	≈	12	9	8	0
Királyrét						
Monor	–		–	–	–	
Nagykáta	18		13	9	9	
Szentendre						

1991.V.18. 07 h-ig az utolsó 24 óra adatai						Előző nap napos órái
állomás	csapadék (mm)		max. hőmérséklet	min. hőmérséklet	rad. min.	
Vác	17	▽ ≈	11	10	9	
Vámosmikola	–		–	–	–	–
Baja	1	≈	12	6	6	1
Bácsalmás	6	≈	12	7	5	
Izsák	13	≈	13	7	7	
Kalocsa	8	≈	14	7	7	2
Kecskemét	19	▽ ⌒	13	7	7	1
Kiskunfélegyháza	19	▽ ≈	12	7	6	
Kiskunhalas	–		–	–	–	
Kunszentmiklós	16	▽ ≈	12	9	8	
Tiszakécske						
Balassagyarmat	22	▽ ≈	12	9	9	
Romhány						
Salgótarján	–		–	–	–	
Eger	28	≈	13	10	7	0
Galyatető	–		–	–	–	
Gyöngyös	25	▽	14	9	8	
Kékestető	35	⌐ ≈	6	3	3	0
Kompolt	21	⌐	13	9	9	0
Lőrinci	–		–	–	–	
Poroszló	39	⌐ ≈	15	9	9	
Jászapáti						
Jászberény	9	≈	14	9	9	
Karcag	–		–	–	–	
Szolnok	9	▽ ≈	14	8	7	0
Tiszaroff						
Túrkeve	7	≈	16	7	2	0
Kistelek	–		–	–	–	
Makó						
Szeged	12	▽ ⌒	14	6	4	0
Szentes	18	▽	14	7	6	
Borsodnádasd	28		12	9	8	
Füged	17		14	10	8	
Hidasnémeti	21	≈	18	10	9	
Jósvafő	2	⌐	12	9	8	0
Lillafüred	35	⌐ ≈	10	8	7	
Miskolc	15	▽ ≈	12	9	8	0
Putnok						
Sárospatak	19	≈	14	10	9	0
Szendrőlád	–		–	–	–	
Tokaj	16		15	10	9	
Kisvárda	10	≈	16	9	8	0
Mátészalka	19		16	10	10	
Nyíregyháza	20	▽	16	10	9	0
Nyírlugos						
Pátyod	15	▽ ≈	17	8	7	
Tiszabecs	14	≈	18	6	5	
Vásárosnamény	–		–	–	–	–
Záhony	15	▽ ≈	17	10	9	
Berettyóújfalu	15	▽ ≈	16	7	7	
Debrecen	17	⌐ ⌒	16	8	8	–
Hajdúdorog	15	▽ ≈	16	10	8	
Hortobágy	–		–	–	–	
Körösszakál	12		17	7	7	
Polgár	10	≈	16	10	8	
Békéscsaba	8	▽ ⌒	15	6	4	0
Mezőhegyes	10	▽ ⌒	14	6	4	–
Orosháza	1		15	5	5	
Szarvas	10	▽ ⌒	15	6	6	0
Szeghalom	–		–	–	–	

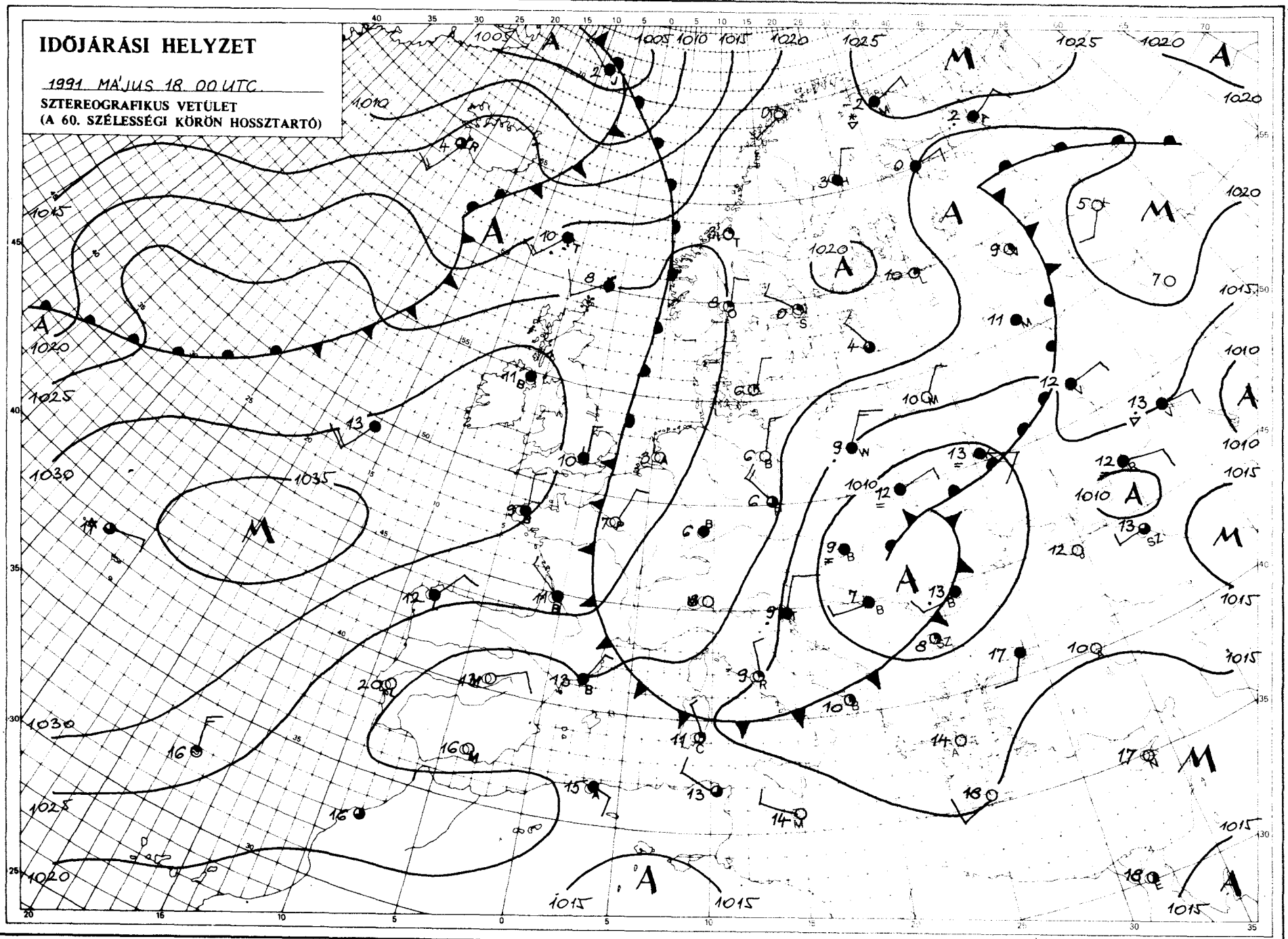

KIADJA: ORSZÁGOS METEOROLÓGIAI SZOLGÁLAT
Kiadásért felel: Barát József, az Országos Meteorológiai Szolgálat elnöke – Kiadja: az Országos Meteorológiai Szolgálat
Nyomdájában, Budapest – Felelős vezető: Máthé Gyuláné – Munkaszám: 31.151. – Szerkesztésért felel: Kapovits Albert,
a Központi Előrejelző Intézet igazgatója

Készíti: a KEI Rövidtávú Előrejelző Osztálya – Szakmai felelős: Németh Lajos osztályvezető – Megjelenik naponként
Megrendelhető: 1024 Budapest, II., Kitaibel Pál utca 1. – Pénzügyi Osztály – Telefon: 353-500
Jelmagyarázat a havi mellékletben

IDŐJÁRÁSI NAPIJELENTÉS

ЕЖЕДНЕВНЫЙ МЕТЕОРОЛОГИЧЕСКИЙ БЮЛЛЕТЕНЬ • DAILY WEATHER REPORT
BULLETIN QUOTIDIEN DE TEMPS • TÄGLICHER WETTERBERICHT

104. évfolyam 139. szám + Budapest + 1991. május 19. vasárnap

Az időjárási helyzet és a várható időjárás:

A Közép-Európa térségében kialakult ciklonrendszer hatására hazánkban és a környező országokban az elmúlt 24 órában újabb, jelentős eső hullott, és a csúcshőmérsékletek több fokkal elmaradtak az ilyenkor szokásostól. Európa nyugati és északi része fölött a leszálló légáramlások uralkodnak, ezért azokon a területeken nagyrészt napos, száraz az idő. Hazánk területére holnap északnyugat felől már szárazabb léghullámok érkeznek, de keleten még tovább tart a csapadékos idő.

Hazánkban szombaton az ország középső területein felszakadozott a felhőzet, és 1 - 3 órára kisütött a Nap is, másutt azonban tartósan borult, esős idő volt. A ma reggel 7 óráig lehullott csapadék mennyisége általában csapadéknyom és 10 mm között volt, de északkeleten és nyugaton többfelé 20 mm fölötti csapadék hullott. Például Nyíregyházáról 30, Sopron térségéből 43 mm-t jelentettek. Sopronban két nap alatt a májusi csapadékátlag több mint kétszerese hullott le. Tegnap a csúcshőmérséklet széles határok, 7 és 17 fok között alakult. Vasárnap hajnalra 5, 10 fokig hűlt le a levegő. Ma délelőtt országszerte borult, esős idő volt, a Dunántúlon viharos északi széllel. A hőmérséklet 11 órakor 5 és 11 fok között alakult.

A Balaton vizének hőmérséklete Siófoknál 11 órakor 10 fok volt.

Ma 12 órakor Budapesten a hőmérséklet 9 fok, a tengerszintre átszámított légnyomás 1010 hPa, mérsékelten emelkedik.

Várható időjárás hétfő estig:

Ma (vasárnap) országszerte erősen felhős, vagy borult lesz az ég, ismétlődő esővel.
Holnap (hétfőn) nyugaton felszakadozik, csökken a felhőzet, másutt folytatódik a borult idő, keleten újabb jelentős mennyiségű csapadékkal.
Az északi szél országszerte erős, időnként viharos lesz.
A hőmérséklet hajnalban 3 és 8 fok között,
hétfőn kora délután 11 és 16 fok között lesz.

Pálóczi Györgyi s. k.

A hőmérséklet napi középértéke és eltérése a sokévi átlagtól (Budapest belterületén):

1991. május 18.	10,7°C	-6,8°C

1871 óta ezen a napon Budapesten előfordult

legmagasabb hőmérséklet:	30,6°C (1945)
legalacsonyabb hőmérséklet:	3,2°C (1895)

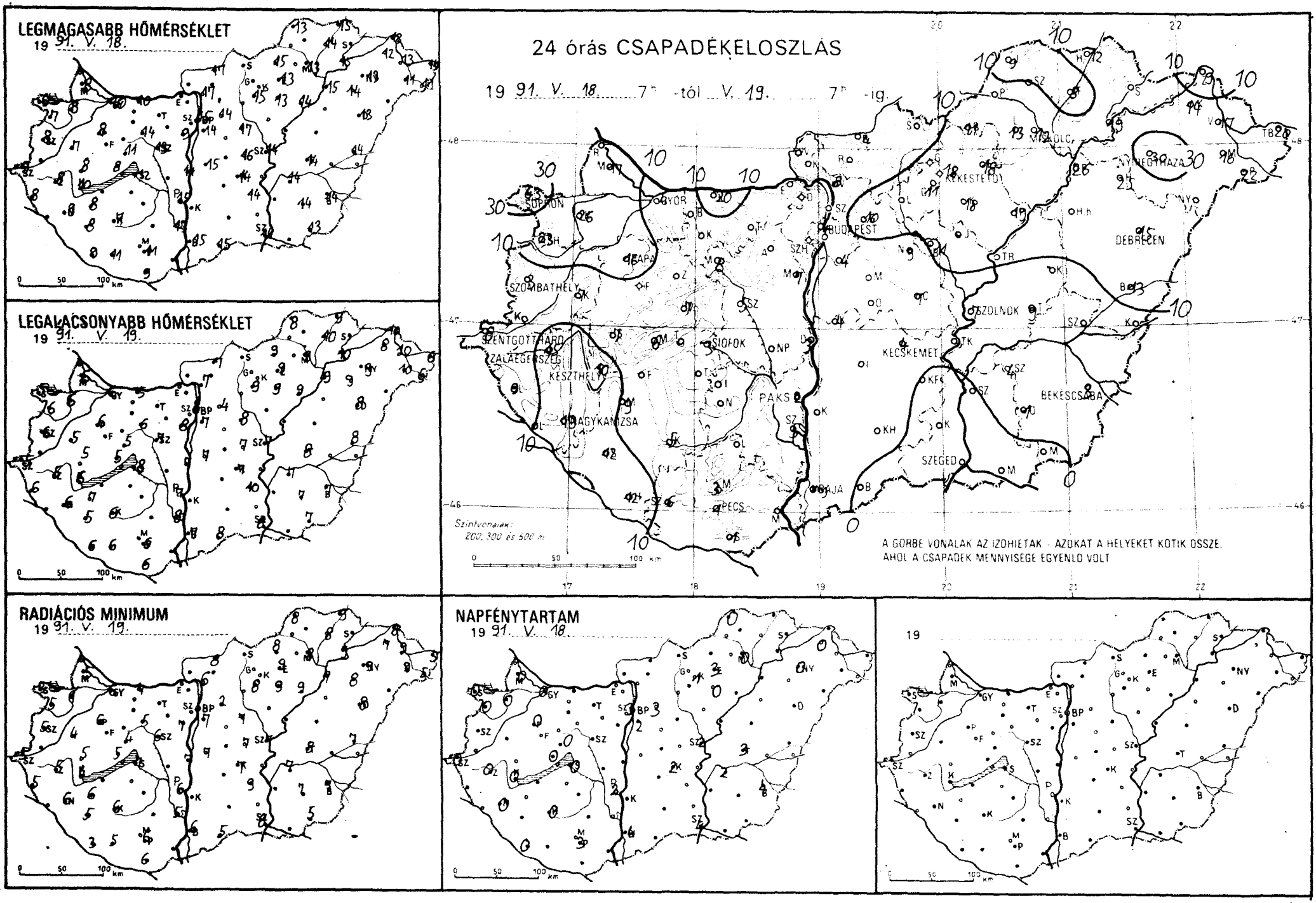
LEGMAGASABB HŐMÉRSÉKLET
19 91. V. 18.
LEGALACSONYABB HŐMÉRSÉKLET
19 91. V. 19.
24 órás CSAPADÉKELOSZLÁS
19 91. V. 18. 7h -tól V. 19. 7h -ig.
SOPRON
GYŐR
BUDAPEST
DEBRECEN
NYÍREGYHÁZA
SZOMBATHELY
SZENTGOTTHÁRD
ZALAEGERSZEG
KESZTHELY
SIÓFOK
PAKS
KECSKEMÉT
SZOLNOK
BÉKÉSCSABA
NAGYKANIZSA
SZEGED
PÉCS
Szintvonalak: 200, 300 és 500 m
A GÖRBE VONALAK AZ IZOHIETÁK - AZOKAT A HELYEKET KÖTIK ÖSSZE, AHOL A CSAPADÉK MENNYISÉGE EGYENLŐ VOLT
RADIÁCIÓS MINIMUM
19 91. V. 19.
NAPFÉNYTARTAM
19 91. V. 18.
19

1991.V.19. 07 h-ig az utolsó 24 óra adatai						Előző nap napos órái
állomás	csapadék (mm)		max. hőmérséklet	min. hőmérséklet	rad. min.	
Győr	4	≃	10	6	6	0
Kapuvár	26		8	6	1	0
Mosonmagyaróvár	17		8	6	5	0
Rajka						
Sopron	43		6	5	3	0
Sopronhorpács	23	≃	7	6	5	0
Káld	7	≃	7	5	4	
Körmend						
Szentgotthárd	8		9	5	5	0
Szombathely	3		8	6	5	0
Lenti	9		8	6	5	
Letenye						
Nagykanizsa	19		9	6	6	0
Zalaegerszeg	15		8	5	5	0
Farkasgyepű	–		–	–	–	
Keszthely	10		10	6	4	0
Mencshely	6	≃	8	5	4	0
Pápa	16	≃	8	6	6	0
Sümeg	7		8	5	5	
Tihany						
Veszprém	7	≃	11	5	4	0
Zirc	–		–	–	–	
Fonyód	–		–	–	–	
Homokszt. györgy	12		9	6	3	0
Kaposvár	5		7	6	6	0
Marcali	9	≃	8	7	6	
Siófok	3		12	8	7	0
Somogyszob	12		8	5	5	
Tab						
Bábolna	–		–	–	–	
Esztergom	–		–	–	–	
Kisbér						
Komárom	20	▽ ≃	10	5	4	
Tatabánya	–		–	–	–	
Alcsútdoboz						
Dunaújváros	3		14	7	7	
Martonvásár	7	≃	9	8	7	
Mór	8	▽ ≃	14	6	5	
Sárbogárd						
Székesfehérvár	5	≃	13	7	6	
Iregszemcse	–		–	–	–	
Lengyel	–		–	–	–	
Paks	2		15	7	6	2
Szekszárd	5	≃	13	8	5	
Árpádtető	3	≃	9	4	4	
Mohács	–		–	–	–	
Pécs	1	≡	11	6	6	3
Siklós	1	≃	9	6	6	
Szigetvár	6	≃	11	6	5	
Budaörs	4	≃	15	7	6	
Bp. Lőrinc	4	≃	14	7	7	2
Bp. Met. Int.	4		15	8	–	3
Bp. Szab. hegy	–		–	–	–	
Cegléd	7	≃	16	7	7	
Dobogókő	–		–	–	–	
Gödöllő	10	≃	14	4	2	3
Királyrét						
Monor	–		–	–	–	
Nagykáta	9		17	8	7	
Szentendre						

19 91.V.19. 07 h-ig az utolsó 24 óra adatai						Előző nap napos órái
állomás	csapadék (mm)		max. hőmérséklet	min. hőmérséklet	rad. min.	
Vác	8	≃	17	7	6	
Vámosmikola	–		–	–	–	–
Baja	ny	≡	15	7	6	4
Bácsalmás	.	≃	15	8	5	
Izsák	–		–	–	–	
Kalocsa	–		–	–	–	
Kecskemét	4	≃	14	7	7	2
Kiskunfélegyháza	.	≃	14	10	9	
Kiskunhalas						
Kunszentmiklós	4	▽ ≃	15	7	7	
Tiszakécske						
Balassagyarmat	4	≃	17	8	7	
Romhány						
Salgótarján	–		–	–	–	
Eger	18	≃	13	9	9	3
Galyatető	–		–	–	–	
Gyöngyös	11	▽	15	9	8	
Kékestető	18	▽ ≃	7	4	4	1
Kompolt	18		13	9	9	0
Lőrinci						
Poroszló	19	▽	14	9	9	
Jászapáti						
Jászberény	11	≃	16	8	8	
Karcag	–		–	–	–	
Szolnok	7	≃	14	7	7	2
Tiszaroff						
Túrkeve	9		14	8	8	3
Kistelek	–		–	–	–	
Makó						
Szeged	.	⌓	14	8	8	4
Szentes	–		–	–	–	
Borsodnádasd	11		15	9	8	
Füzöd	8		14	10	8	
Hidasnémeti	12	≃	15	9	9	
Jósvafő	9	▽ ⌓	13	8	8	0
Lillafüred	13	≃	11	8	7	
Miskolc	12	≃	13	9	8	0
Putnok						
Sárospatak	–		–	–	–	
Szendrőlád	–		–	–	–	
Tokaj	19		15	10	9	
Kisvárda	14	≃	12	8	7	0
Mátészalka	16		11	10	9	
Nyíregyháza	30	≃	13	9	9	0
Nyírlugos						
Pátyod	22	▽ ≃	11	6	5	
Tiszabecs	20	≃	14	6	5	
Vásárosnamény	17	≃	13	10	9	
Záhony	7	▽ ≃	13	10	8	
Berettyóújfalu	13	▽ ≃	14	8	7	
Debrecen	15	≃	13	8	8	–
Hajdúdorog	25	≃	14	9	8	
Hortobágy	–		–	–	–	
Körösszakál	–		–	–	–	
Polgár	26	≃	15	9	7	
Békéscsaba	3	⌓	14	7	7	4
Mezőhegyes	.		13	7	5	–
Orosháza	1		14	7	7	
Szarvas	4	⌓	14	7	7	2
Szeghalom	–		–	–	–	

KIADJA: ORSZÁGOS METEOROLÓGIAI SZOLGÁLAT
Kiadásért felel: Baráth József, az Országos Meteorológiai Szolgálat elnöke – Készült: az Országos Meteorológiai Szolgálat
Nyomdájában, Budapest – Felelős vezető: Mathé Gyuláné – Munkaszám: 91.193. Szerkesztésért felel: Kapovits Albert,
a Központi Előrejelző Intézet igazgatója

Készíti: a KEI Rövidítésvő Előrejelző Osztálya – Szakmai felelős: Németh Lajos osztályvezető – Megjelenik naponként
Megrendelhető: 1024 Budapest, II., Kitaibel Pál utca 1. – Pénzügyi Osztály – Telefon: 353-500
Jelmagyarázat a havi mellékletben

IDŐJÁRÁSI NAPIJELENTÉS

ЕЖЕДНЕВНЫЙ МЕТЕОРОЛОГИЧЕСКИЙ БЮЛЛЕТЕНЬ • DAILY WEATHER REPORT
BULLETIN QUOTIDIEN DE TEMPS • TÄGLICHER WETTERBERICHT

104. évfolyam 140. szám + Budapest + 1991. május 20. hétfő

Az időjárási helyzet és a várható időjárás:

A Magyarországon és térségében hatalmas esőzést okozó mediterrán ciklon lassanként távolodik és most már az Északkeleti-Kárpátok mentén fordult esősre az idő. Közép-Európában a következő front érkezéséig csak kissé erősödik a nappali felmelegedés, az átlagostól továbbra is több fokkal elmarad. Az újabb légköri front felhőzete hétfő reggel elérte már Németország északi területeit is. Megérkezésére itt a Kárpát-medencében kedden napközben számítunk.

Magyarországon vasárnap a Kis-Alföldön 2–3 órára kisütött a Nap, máshol borult idő volt. Ismét országszerte hullott eső. A Kis-Alföldön csak 1–2 mm, máshol általában 5, 10 mm-t, Jósvafőn 20, Tiszabecsen 28 mm-t mértek. Vasárnap a legmagasabb hőmérséklet általában 10, 15 fok között volt, a déli megyékben azonban csak 8, 9 fok volt a csúcsérték. Az ország nagy részén erős, gyakran viharos északnyugati szél fújt. Hétfő hajnalra 4, 9 fokig süllyedt a hőmérséklet. Délelőtt az ország keleti felében borult, másutt változóan felhős idő volt, keleten elszórtan esett az eső. 11 órakor 9, 15 fok között volt a hőmérséklet.

A Balaton vizének hőmérséklete Siófoknál 11 órakor 10 fok volt.

Ma 12 órakor Budapesten a hőmérséklet 15 fok, a tengerszintre átszámított légnyomás 1018 hPa, mérsékelten emelkedik.

Várható időjárás kedd estig:

Gyakran lesz erősen felhős az ég, szórványos kisebb eső ma keleten, holnap másutt is előfordul.
A sokfelé erős, időnként viharos északnyugati szél holnapra kissé mérséklődik.
Várható legalacsonyabb éjszakai hőmérséklet: 3, 8,
legmagasabb nappali hőmérséklet kedden 14, 19 fok között.

H. Bóna Márta s. k.

Távolabbi kilátások szerdától – szombatig:

Eleinte változóan felhős idő, többórás napsütéssel, majd többször megnövekszik a felhőzet, elszórtan záporok, esők valószínűek.
Legalacsonyabb hajnali hőmérséklet eleinte 6, 11, az időszak végén +3, +8 fok között,
legmagasabb nappali hőmérséklet eleinte 18, 23, az időszak végén 11, 16 fok között várható.
Jelentős mennyiségű (legalább napi 5 mm) csapadék az ország területének 10 százalékán várható.

Középtávú Előrejelző Csoport

A hőmérséklet napi középértéke és eltérése a sokévi átlagtól (Budapest belterületén):

1991. május 19.	9,0°C	-8,5°C

1871 óta ezen a napon Budapesten előfordult

legmagasabb hőmérséklet:	30,8°C (1983)
legalacsonyabb hőmérséklet:	1,6°C (1874)

LEGMAGASABB HŐMÉRSÉKLET

19 91. V. 19.

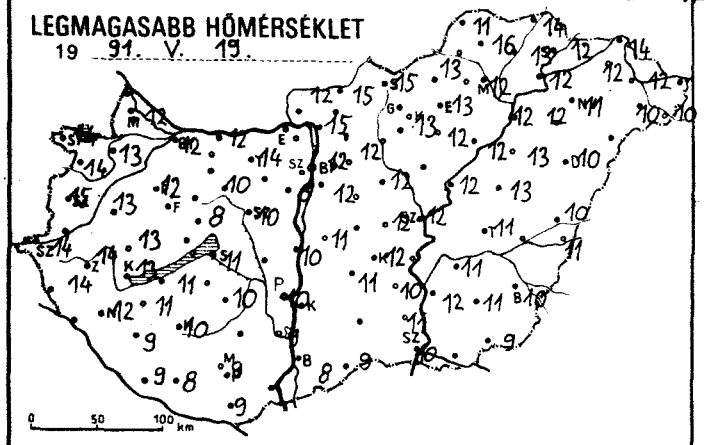

LEGALACSONYABB HŐMÉRSÉKLET

19 91. V. 20.

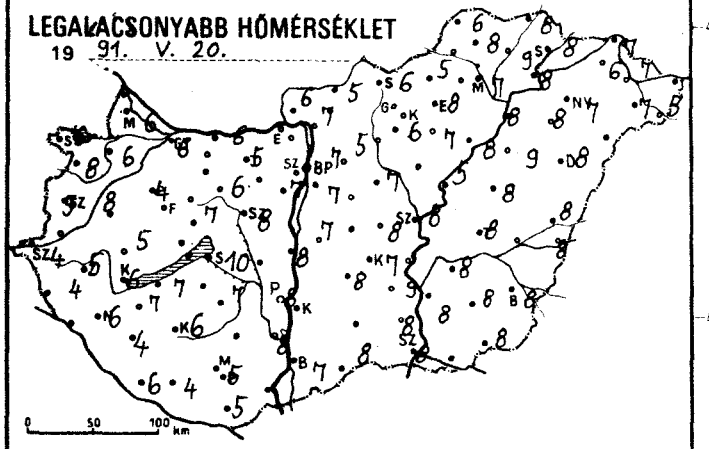

24 órás CSAPADÉKELOSZLÁS

19 91. V. 19. 7h -tól V. 20. 7h -ig

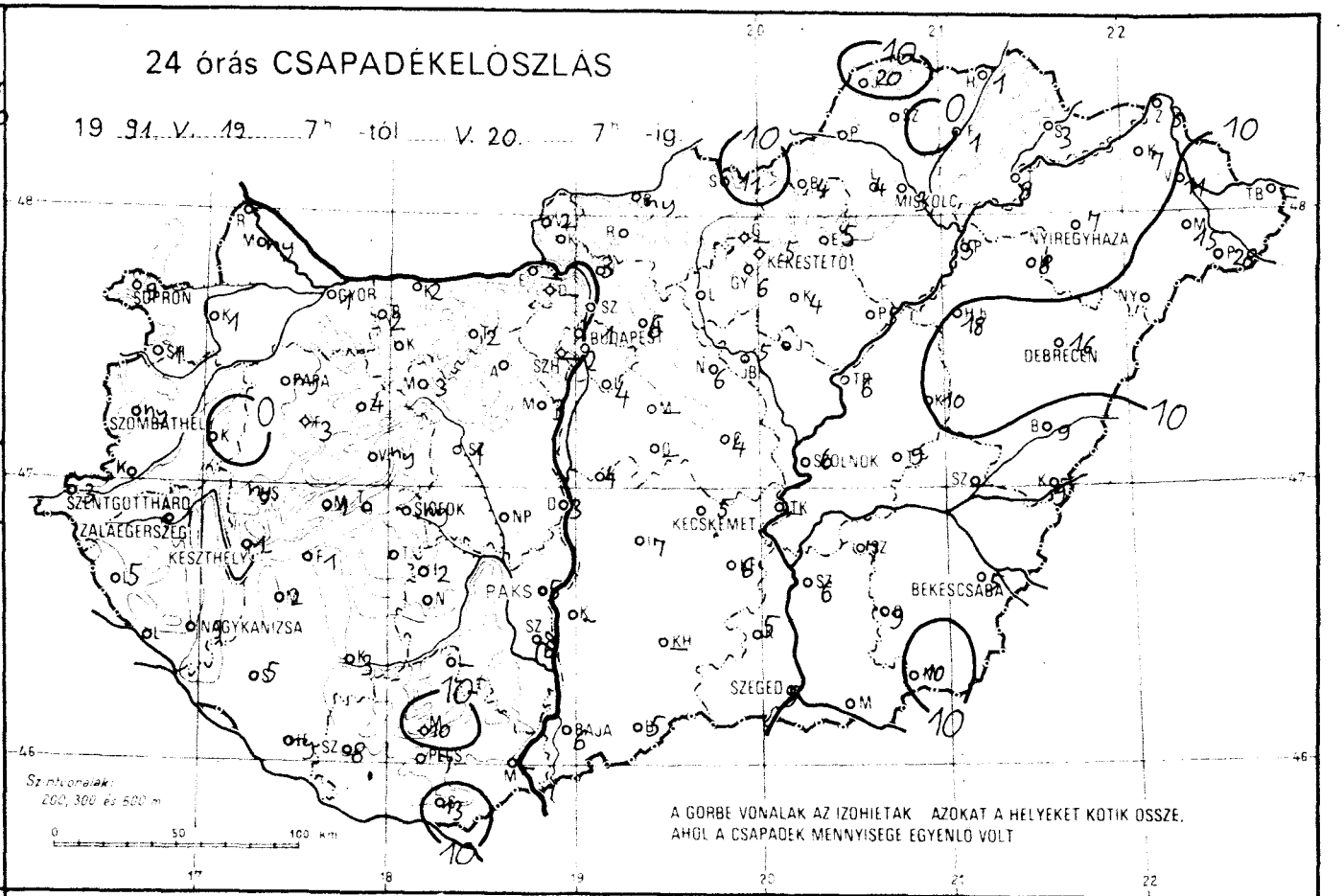

RADIÁCIÓS MINIMUM

19 91. V. 20.

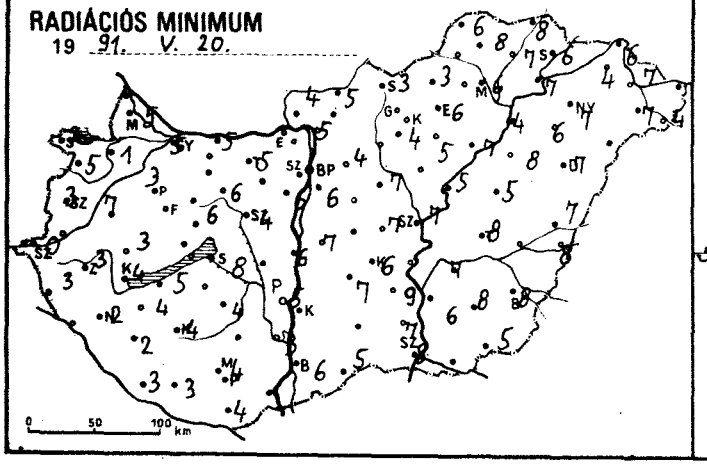

NAPFÉNYTARTAM

19 91. V. 19.

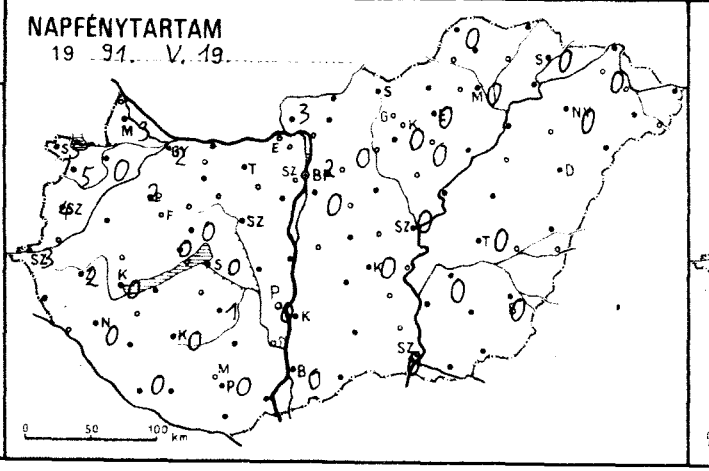

19

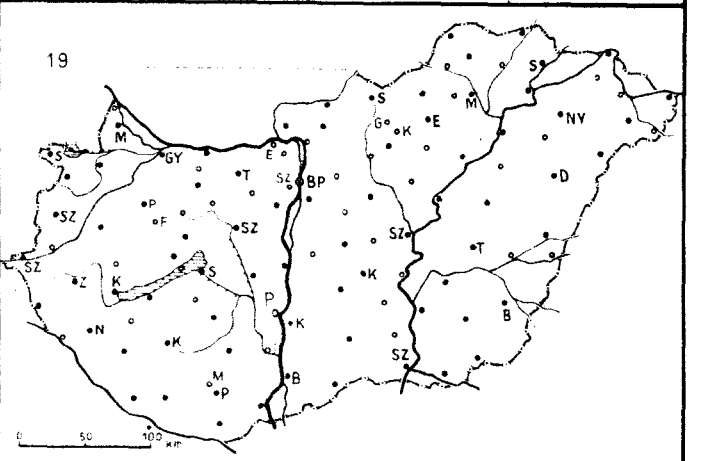

19 91.V.20 07 h-ig az utolsó 24 óra adatai						Előző nap napos órái
állomás	csapadék (mm)		max. hőmérséklet	min. hőmérséklet	rad. min.	
Győr	1		12	6	5	2
Kapuvár	1		13	6	1	0
Mosonmagyaróvár	ny		12	6	5	3
Rajka						
Sopron	9		14	6	2	5
Sopronhorpács	1		14	8	5	5
Káld	.		13	8	7	
Körmend						
Szentgotthárd	3		14	4	0	3
Szombathely	ny		15	5	3	4
Lenti	5		14	4	3	
Letenye						
Nagykanizsa	9		12	6	2	0
Zalaegerszeg	1	▽	14	5	3	2
Farkasgyepű	3		4	4	3	
Keszthely	1		13	6	4	0
Mencshely	1	=	9	5	5	0
Pápa	ny		12	4	3	2
Sümeg	ny		13	5	3	
Tihany						
Veszprém	ny		8	7	6	0
Zirc	4		7	5	4	
Fonyód	1		11	7	5	
Homokszt. györgy	ny	⌒	9	6	3	0
Kaposvár	3		10	6	4	0
Marcali	2	⌒	11	7	4	
Siófok	ny		11	10	8	0
Somogyszob	5	⌒	9	4	2	
Tab						
Bábolna	2		9	6	1	
Esztergom	—		—	—	—	
Kisbér						
Komárom	2	=	12	6	5	
Tatabánya	2		14	5	5	
Alcsútdoboz						
Dunaújváros	3		10	8	6	
Martonvásár	3	⌒	8	7	6	
Mór	3	=	10	6	6	
Sárbogárd						
Székesfehérvár	1		10	8	4	
Iregszemcse	2		10	7	4	1
Lengyel	—		—	—	—	
Paks	5		10	8	5	0
Szekszárd	6		9	8	3	
Árpádtető	10		5	4	3	
Mohács	—		—	—	—	
Pécs	7		9	5	4	0
Siklós	13	≈	9	5	4	
Szigetvár	8	=	8	4	3	
Budaörs	2	▽	13	7	4	
Bp. Lőrinc	4		12	7	6	0
Bp. Met. Int.	1		12	7	—	2
Bp. Szab. hegy	—		—	—	—	
Cegléd	4		12	8	7	
Dobogókő	—		—	—	—	
Gödöllő	6		12	5	4	0
Királyrét						
Monor	—		—	—	—	
Nagykáta	6		12	7	7	
Szentendre						

19 91.V.20 07 h-ig az utolsó 24 óra adatai						Előző nap napos órái
állomás	csapadék (mm)		max. hőmérséklet	min. hőmérséklet	rad. min.	
Vác	3	≈	15	7	5	
Vámosmikola	2		12	6	4	3
Baja	6		8	7	6	0
Bácsalmás	5		9	8	5	
Izsák	7	=	11	8	7	
Kalocsa	—		—	—	—	—
Kecskemét	5	⌒	12	7	6	0
Kiskunfélegyháza	6	=	10	9	9	
Kiskunhalas						
Kunszentmiklós	4	=	11	7	7	
Tiszakécske	—		—	—	—	
Balassagyarmat	ny		15	5	5	
Romhány						
Salgótarján	11		15	6	3	
Eger	5	=	13	8	6	0
Galyatető						
Gyöngyös	6		13	6	4	
Kékestető	5	▽ ≈	6	2	1	0
Kompolt	4		12	7	5	0
Lőrinci						
Poroszló	5		12	8	7	
Jászapáti						
Jászberény	5	=	12	7	7	
Karcag	10	=	13	8	5	
Szolnok	6	=	12	8	7	0
Tiszaroff	6	=	12	5	5	
Túrkeve	9		11	8	8	0
Kistelek	5	▽ ≈	11	8	7	
Makó						
Szeged	5	≈	10	8	8	0
Szentes	6		12	8	6	
Borsodnádasd	4		13	5	3	
Füged	1		13	9	7	
Hidasnémeti	1	=	14	8	8	
Jósvafő	20	▽⌒	11	6	6	0
Lillafüred	4	=	11	6	5	
Miskolc	3	=	12	7	6	0
Putnok						
Sárospatak	3		12	8	6	0
Szendrőlád	.	⌒	16	8	8	
Tokaj	9		12	8	7	
Kisvárda	7	=	12	6	4	0
Mátészalka	15	▽	10	7	7	
Nyíregyháza	7		11	7	7	0
Nyírlugos						
Pátyod	28	▽	10	5	4	
Tiszabecs	—		—	—	—	
Vásárosnamény	11	=	12	7	7	
Záhony	3	=	14	7	6	
Berettyóújfalu	9	▽ =	10	8	7	
Debrecen	16	=	10	8	7	—
Hajdúdorog	8	=	12	8	6	
Hortobágy	18		13	9	8	
Körösszakál	9		11	8	8	
Polgár	5	≈	12	8	4	
Békéscsaba	5	≈	10	8	8	0
Mezőhegyes	10		9	8	5	—
Orosháza	9		11	8	8	
Szarvas	7	≈	11	8	7	0
Szeghalom	—		—	—	—	

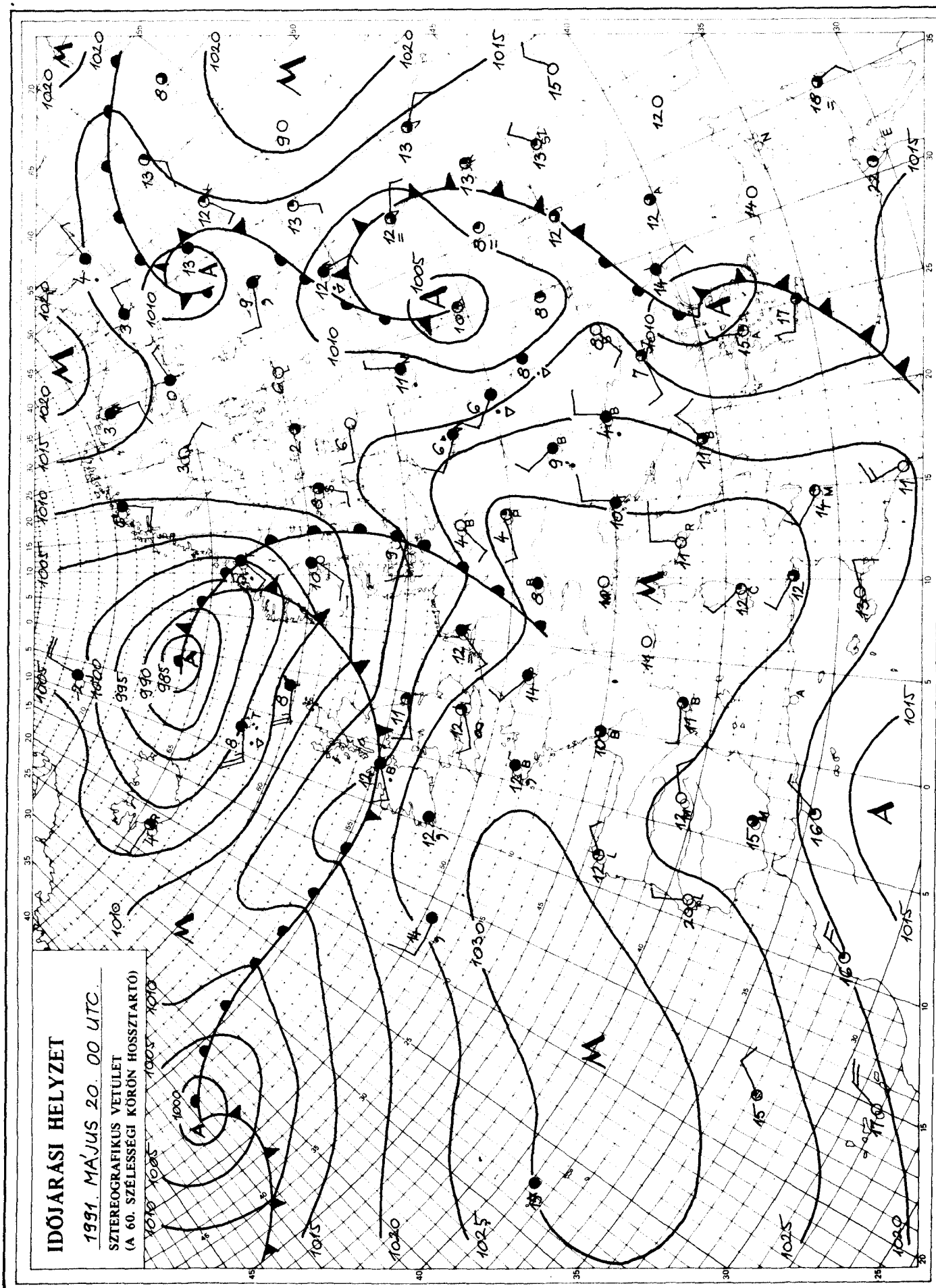

KIADJA: ORSZÁGOS METEOROLÓGIAI SZOLGÁLAT
Kiadásért felel: Barát József, az Országos Meteorológiai Szolgálat elnöke. – Készült: az Országos Meteorológiai Szolgálat Nyomdájában, Budapest – Felelős vezető: Máthé Gyuláné – Munkaszám: 91.193. – Szerkesztésért felel: Kapovits Albert, a Központi Előrejelző Intézet igazgatója

Készíti: a KEI Rövidtávú Előrejelző Osztálya – Szakmai felelős: Németh Lajos osztályvezető – Megjelenik naponként
Megrendelhető: 1024 Budapest, II., Kitaibel Pál utca 1. – Pénzügyi Osztály – Telefon: 353-500
Jelmagyarázat a havi mellékletben

IDŐJÁRÁSI NAPIJELENTÉS

ЕЖЕДНЕВНЫЙ МЕТЕОРОЛОГИЧЕСКИЙ БЮЛЛЕТЕНЬ • DAILY WEATHER REPORT
BULLETIN QUOTIDIEN DE TEMPS • TÄGLICHER WETTERBERICHT

104. évfolyam 141. szám + Budapest + 1991. május 21. kedd

Az időjárási helyzet és a várható időjárás:

Az Athén– München– London képzeletbeli vonal mentén magas légnyomású öv húzódik nagy területen túlnyomóan napos, száraz időt okozva. Délnyugaton nyárias meleg van, ugyanakkor Európa más vidékein általában hűvös az időjárás. Karélia feletti középponttal ciklon örvénylik. A Skandináv-félszigeten, a Balti-tenger mentén, a Baltikumban, valamint a Német-Lengyel-síkságon többfelé esik az eső. A ciklon frontja ma hajnalra elérte az Északkeleti-Kárpátokat. A délkelet felé sodródó léghullámok az elkövetkező időszakban meghatározói lesznek időjárásunknak.

Magyarországon hétfőn keleten is csökkent a felhőzet, és csaknem mindenütt megszűntek a záporok, hosszan tartó napsütés főleg a nyugati megyékben volt. A sokfelé erős északnyugati szelet helyenként viharos széllökések kísérték. Hétfőn a legmagasabb nappali hőmérséklet zömében 15– 20 fok között alakult, kedd hajnalra pedig általában 6– 11 fokig hűlt le a levegő. Hétfő éjszaka újabb felhősáv érte el az északkeleti, északi megyéinket. A megnövekedett felhőzetből szórványosan esni kezdett az eső. A kedd reggelig lehullott csapadék mennyisége jobbára 1 – 4 mm volt. Ma délelőtt délnyugaton változóan, másutt erősen felhős volt az ég, elszórtan esett az eső. A hőmérséklet 11 órakor az országban 13– 19 fok között váltakozott.

A Balaton vizének hőmérséklete Siófoknál 11 órakor 11 fok volt.

Ma 12 órakor Budapesten a hőmérséklet 17 fok, a tengerszintre átszámított légnyomás 1023 hPa, alig változik.

Várható időjárás szerda estig:

Eleinte borongós idő lesz főleg északon és keleten szórványosan esővel. Később változóan felhős idő várható, helyenként záporral. Szerdán több-kevesebb napsütés mindenütt valószínű. Az élénk északnyugati, nyugati szél időnként megerősödik.
A várható legalacsonyabb éjszakai hőmérséklet 5– 10,
legmagasabb nappali hőmérséklet szerdán 20– 25 fok között alakul.

Bozóki István s. k.

A hőmérséklet napi középértéke és eltérése a sokévi átlagtól (Budapest belterületén):

1991. május 20.	12,7°C	-4,1°C

1871 óta ezen a napon Budapesten előfordult

legmagasabb hőmérséklet:	32,4°C (1979)
legalacsonyabb hőmérséklet:	3,5°C (1952)

LEGMAGASABB HŐMÉRSÉKLET

19 91. V. 20.

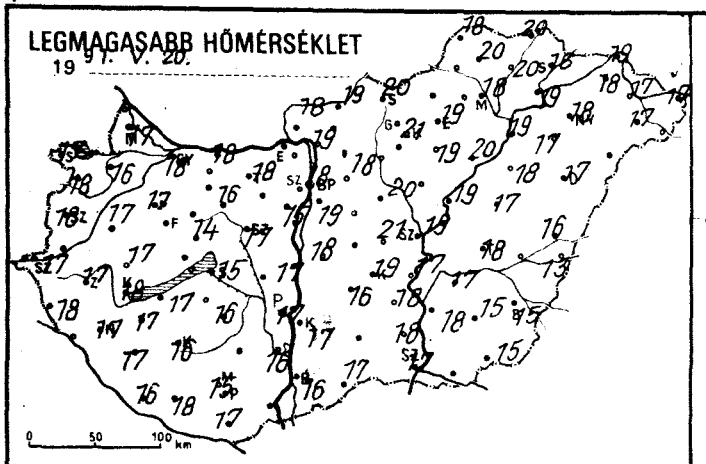

LEGALACSONYABB HŐMÉRSÉKLET

19 91. V. 21.

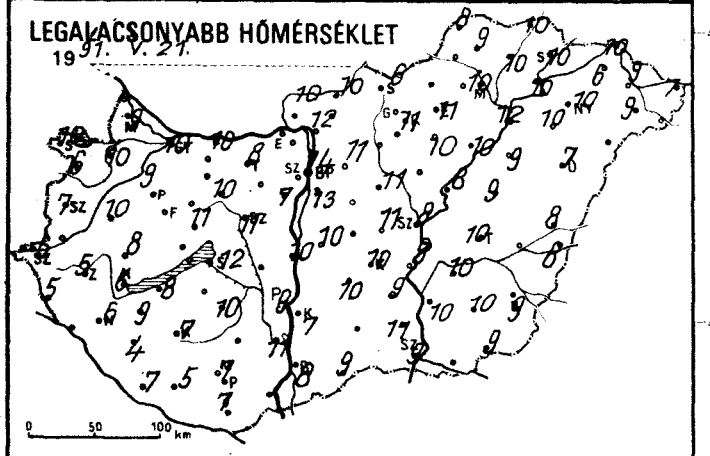

24 órás CSAPADÉKELOSZLAS

19 91. V. 20. 7h -tól V. 21. 7h -ig.

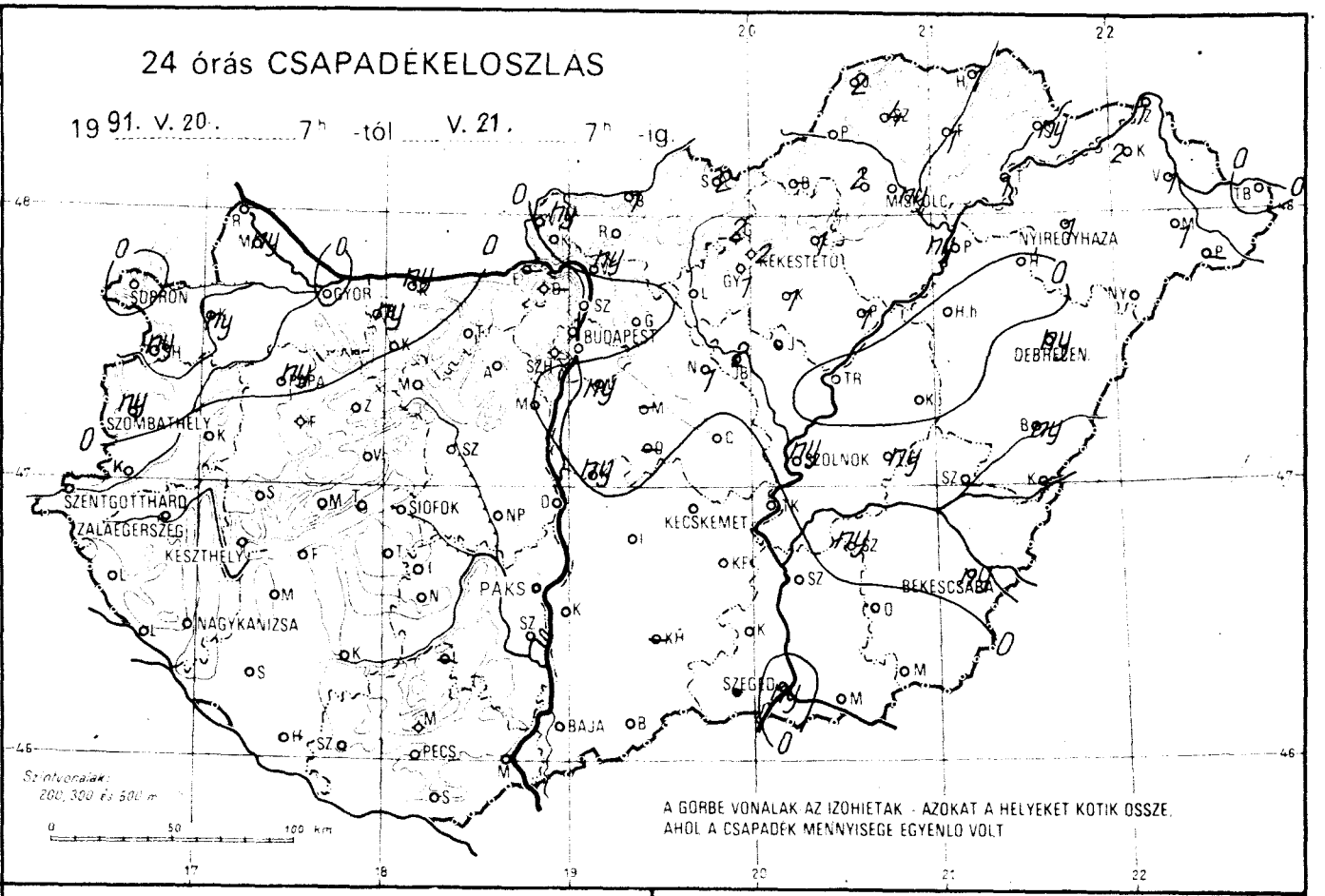

RADIÁCIÓS MINIMUM

19 91. V. 21.

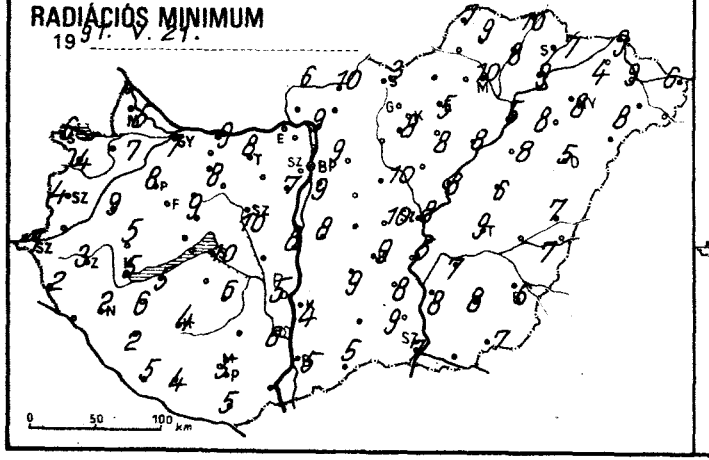

NAPFÉNYTARTAM

19 91. V. 20.

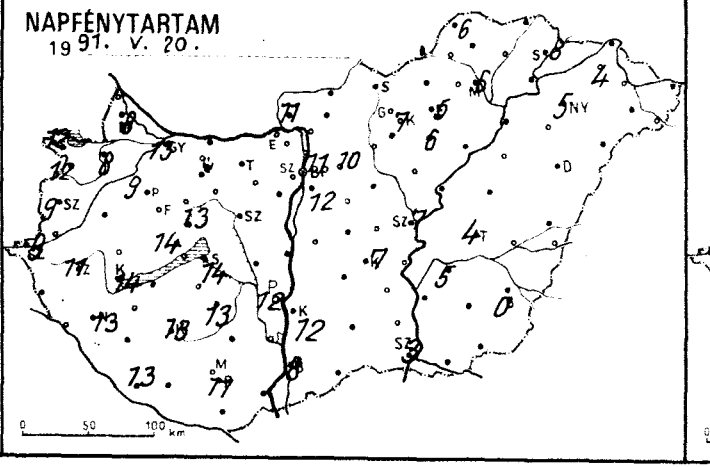

19

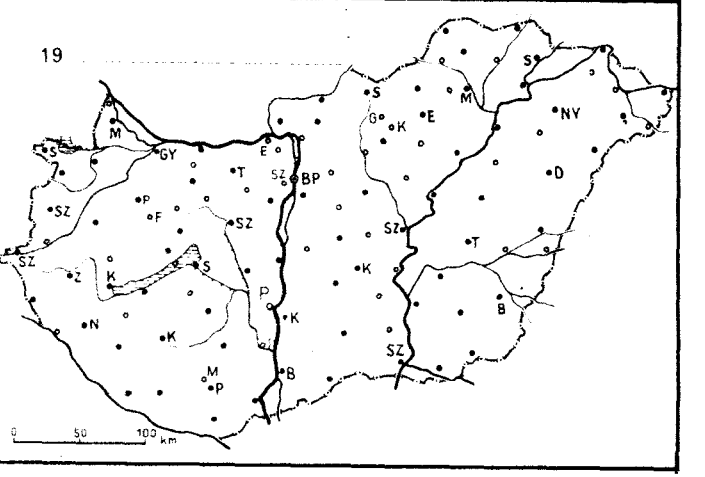

1991.V.21. 07 h-ig az utolsó 24 óra adatai						Előző nap napos órái
állomás	csapadék (mm)		max. hőmérséklet	min. hőmérséklet	rad. min.	
Győr	.		18	10	7	13
Kapuvár	ny	∨̇	16	10	7	8
Mosonmagyaróvár	ny		17	9	5	8
Rajka						
Sopron	.		17	10	6	12
Sopronhorpács	ny .	⌒	18	6	4	12
Káld	.	⌒	17	10	9	
Körmend						
Szentgotthárd	.		17	6	1	9
Szombathely	ny	⌒	18	7	4	9
Lenti	.	⌒	18	5	2	
Letenye						
Nagykanizsa	.	⌒	17	6	2	13
Zalaegerszeg	.	⌒	17	5	3	11
Farkasgyepű	.		10	5	3	
Keszthely	.	⌒	18	6	5	14
Mencshely	.	=	15	9	7	14
Pápa	ny		17	9	8	9
Sümeg	.		17	8	5	
Tihany						
Veszprém	.		14	11	9	13
Zirc	.		14	11	8	
Fonyód	.		17	8	5	
Homokszt. györgy	.	⌒	16	7	5	13
Kaposvár	.	⌒	16	7	4	13
Marcali	.	⌒	17	9	6	
Siófok	.		15	12	10	14
Somogyszob	.	⌒	17	4	2	
Tab						
Bábolna	ny		16	8	4	
Esztergom	—		—	—	—	
Kisbér						
Komárom	ny	=	18	10	9	
Tatabánya	.		18	8	8	
Alcsútdoboz						
Dunaújváros	.		17	10	8	
Martonvásár	.		15	7	7	
Mór	.	=	16	10	8	
Sárbogárd						
Székesfehérvár	.		17	11	10	
Iregszemcse	.		16	10	6	13
Lengyel	—		—	—	—	
Paks	.		17	9	5	12
Szekszárd	.		16	11	6	
Árpádtető	.		13	10	7	
Mohács	—		—	—	—	
Pécs	.		15	7	5	11
Siklós	.	⌒	17	7	5	
Szigetvár	.	⌒	18	5	4	
Budaörs	.		18	12	8	
Bp. Lőrinc	ny		19	13	9	12
Bp. Met. Int.	.		18	14	—.	11
Bp. Szab. hegy	.		13	10	10	
Cegléd	.		21	11	10	
Dobogókő	—		—	—	—	
Gödöllő	.	⌒	18	11	9	10
Királyrét						
Monor	—		—	—	—	
Nagykáta	1		20	11	10	
Szentendre						

1991.V.21. 07 h-ig az utolsó 24 óra adatai						Előző nap napos órái
állomás	csapadék (mm)		max. hőmérséklet	min. hőmérséklet	rad. min.	
Vác	ny	,	19	12	9	
Vámosmikola	ny		18	10	6	11
Baja	.	⌒	16	8	5	8
Bácsalmás	.	=	17	9	5	
Izsák	.		16	10	9	
Kalocsa	.	⌒	17	7	4	12
Kecskemét	.	⌒	19	10	9	7
Kiskunfélegyháza	.	=	18	9	8	
Kiskunhalas	—		—	—	—	
Kunszentmiklós	ny	, =	18	10	8	
Tiszakécske	.		17	9	5	
Balassagyarmat	1	∨̇ =	19	10	10	
Romhány						
Salgótarján	2	=	20	6	3	
Eger	1	=	19	11	5	5
Galyatető	2·	≡	11	6	5	
Gyöngyös	1		21	11	8	
Kékestető	2	∨̇	12	7	7	7
Kompolt	1	⌒	19	10	8	6
Lőrinci						
Poroszló	1		20	10	8	
Jászapáti						
Jászberény	2	=	19	11	11	
Karcag	.	⌒	17	9	6	
Szolnok	ny		19	8	8	7
Tiszaroff	.	=	19	8	8	
Túrkeve	ny	∨̇	18	10	9	4
Kistelek	.		18	11	9	
Makó						
Szeged	ny	∨̇ ⌒	17	9	7	3
Szentes	.		18	10	8	
Borsodnádasd	—		—	—	—	
Füged	1		20	10	8	
Hidasnémeti	1	=	20	10	10	
Jósvafő	2	⌒	18	8	7	6
Lillafüred	2	=	18	8	7	
Miskolc	ny	=	18	10	10	6
Putnok						
Sárospatak	ny	=	16	10	7	8
Szendrőlád	4	⌒	20	9	9	
Tokaj	1		19	10	9	
Kisvárda	2	=	18	6	4	4
Mátészalka	1		17	9	8	
Nyíregyháza	1	⌒	18	10	8	5
Nyírlugos						
Pátyod	—		—	—	—	
Tiszabecs	.		17	7	6	
Vásárosnamény	1	=	17	9	9	
Záhony	1	=	19	10	9	
Berettyóújfalu	ny	=	16	8	7	
Debrecen	ny	∨̇ ⌒	17	7	5	—
Hajdúdorog	.	=	17	10	8	
Hortobágy	.		18	9	8	
Körösszakál	1		13	8	7	
Polgár	ny	=	19	12	5	
Békéscsaba	ny	⌒	15	9	6	0
Mezőhegyes	.	⌒	15	9	7	—
Orosháza	.	⌒	15	10	8	
Szarvas	ny	⌒	17	10	7	5
Szeghalom	—		—	—	—	

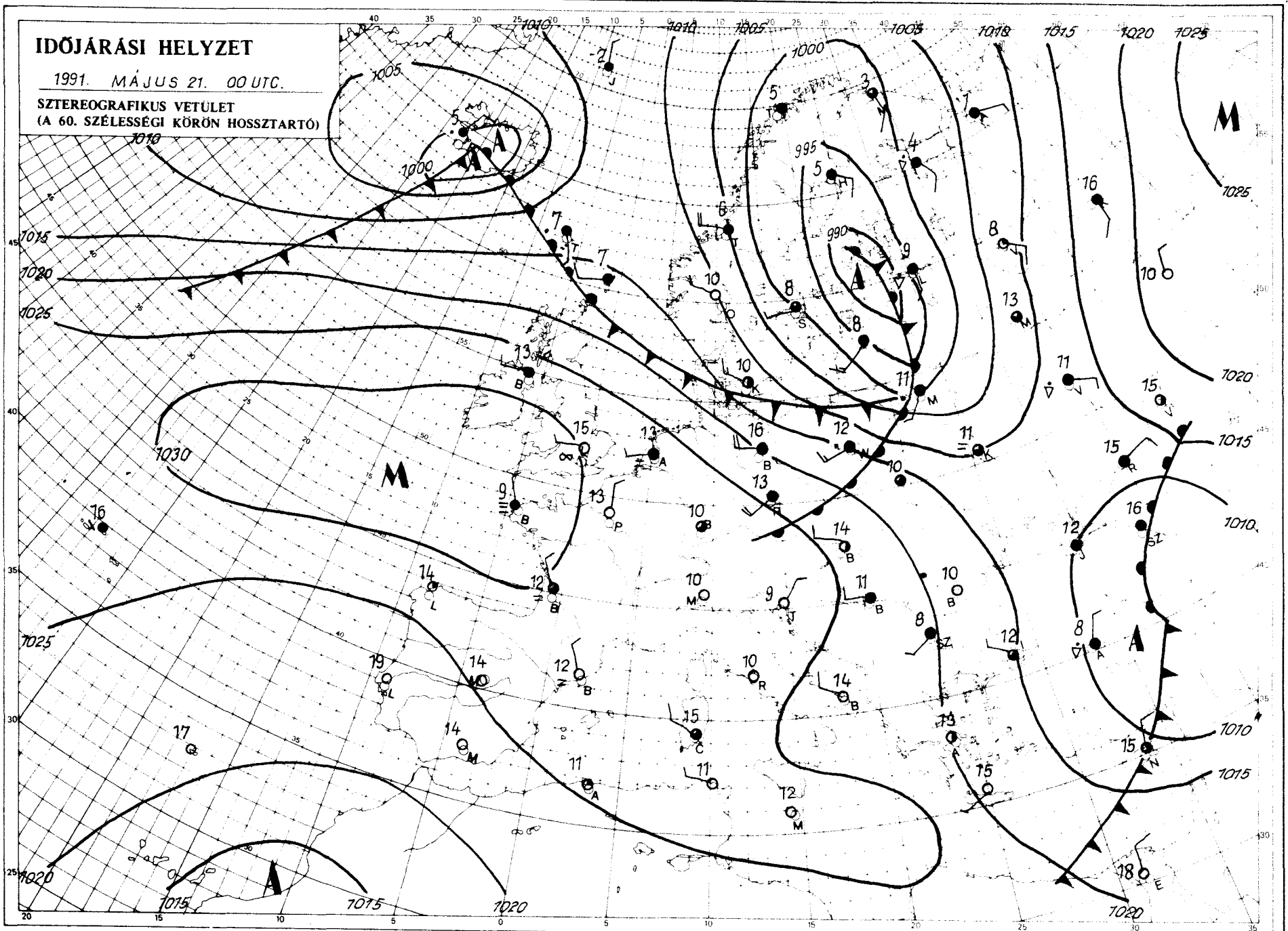

KIADJA: ORSZÁGOS METEOROLÓGIAI SZOLGÁLAT
Kiadásért felel: Barát József, az Országos Meteorológiai Szolgálat elnöke — Készült az Országos Meteorológiai Szolgálat Nyomdájában, Budapest — Felelős vezető: Máthé Gyuláné — Munkaszám: 91.159 Szerkesztésért felel: Kapovits Albert, a Központi Előrejelző Intézet igazgatója

Készíti: a KEI Rövidtávú Előrejelző Osztálya — Szakmai felelős: Németh Lajos osztályvezető — Megjelenik naponként
Megrendelhető: 1024 Budapest, II., Kitaibel Pál utca 1. — Pénzügyi Osztály — Telefon: 353-500
Jelmagyarázat a havi mellékletben

IDŐJÁRÁSI NAPIJELENTÉS

ЕЖЕДНЕВНЫЙ МЕТЕОРОЛОГИЧЕСКИЙ БЮЛЛЕТЕНЬ • DAILY WEATHER REPORT
BULLETIN QUOTIDIEN DE TEMPS • TÄGLICHER WETTERBERICHT

104. évfolyam 142. szám + Budapest + 1991. május 22. szerda

Az időjárási helyzet és a várható időjárás:

Átmenetileg naposra, melegre fordult Európa nagy részén az időjárás. A légköri frontok most messze északon, a Skandináv-félszigeten és a Kelet-Európai-síkság északi felén okoznak erős felhősödést, esőket, záporokat. A kontinens középső tájain csak időnként felhős az ég, emellett azonban több órán át süt a Nap, s kissé erősödött a nappali fölmelegedés. Dél-Európában napos az idő, a hőmérséklet csúcsértéke eléri a 20, 25 fokot. Az északon vonuló frontok pályája rövidesen délre helyeződik, s a Kárpát-medencét is érinteni fogja.

Kedden hazánk nagy részén változóan felhős idő volt, 2, 7 órás napsütéssel, csupán északkeleten maradt borult az ég. Az ország északi és keleti tájain elszórtan esett az eső. A ma reggel 7 óráig lehullott eső mennyisége csapadéknyom és 2 mm között volt. A hőmérséklet csúcsértéke kedden 16 és 24 fok között alakult, szerda hajnalra északkeleten 5, 10, másutt az országban 10, 16 fokig hűlt le a levegő. Délelőtt a nyugati tájakon felhős, másutt napos idő volt. A hőmérséklet 11 órára 16, 21 fokig emelkedett.

A Balaton vizének hőmérséklete Siófoknál 11 órakor 13 fok volt.

Ma 12 órakor Budapesten a hőmérséklet 19 fok, a tengerszintre átszámított légnyomás 1024 hPa, gyengén süllyedt.

Várható időjárás csütörtök estig:

Ma (szerdán) többször megnövekszik a felhőzet, helyi záporok, néhol zivatar várható.
Holnap (csütörtökön) a felhőátvonulásokat elszórtan kíséri zápores.
Az északi, északnyugati szél tovább élénkül, holnap sokfelé erős, időnként viharos lesz.
A legalacsonyabb éjszakai hőmérséklet: 10,
a legmagasabb nappali hőmérséklet csütörtökön: 15 fok körül alakul.

Bártfai Erzsébet s. k.

A hőmérséklet napi középértéke és eltérése a sokévi átlagtól (Budapest belterületén):

1991. május 21.	16,0°C	-1,0°C

1871 óta ezen a napon Budapesten előfordult

legmagasabb hőmérséklet:	33,1°C (1872)
legalacsonyabb hőmérséklet:	3,5°C (1952)

LEGMAGASABB HŐMÉRSÉKLET

19 91. V. 21.

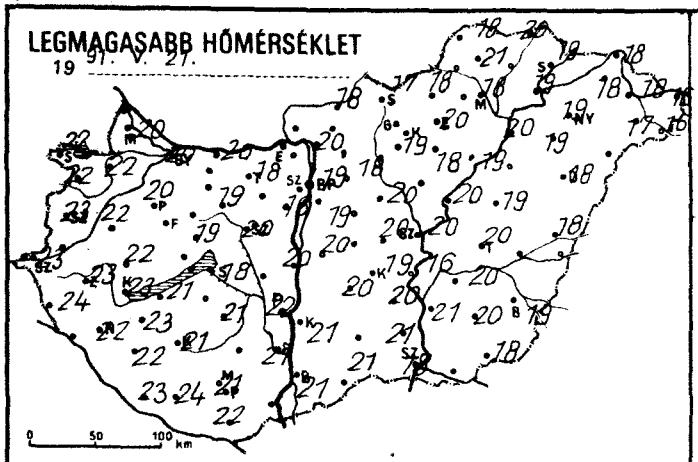

LEGALACSONYABB HŐMÉRSÉKLET

19 91. V. 22.

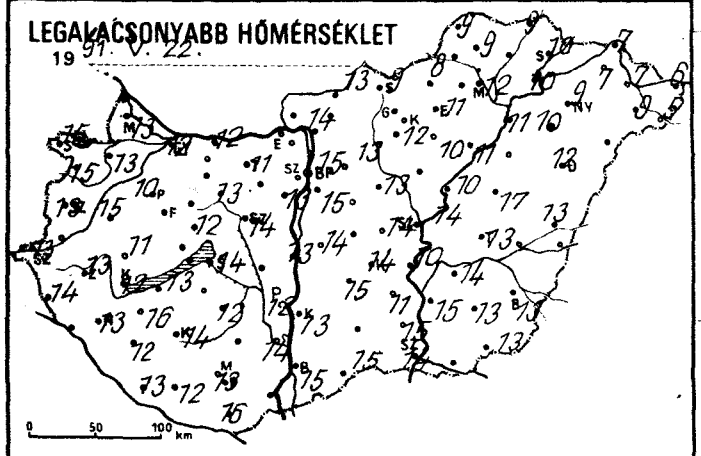

RADIÁCIÓS MINIMUM

19 91. V. 22.

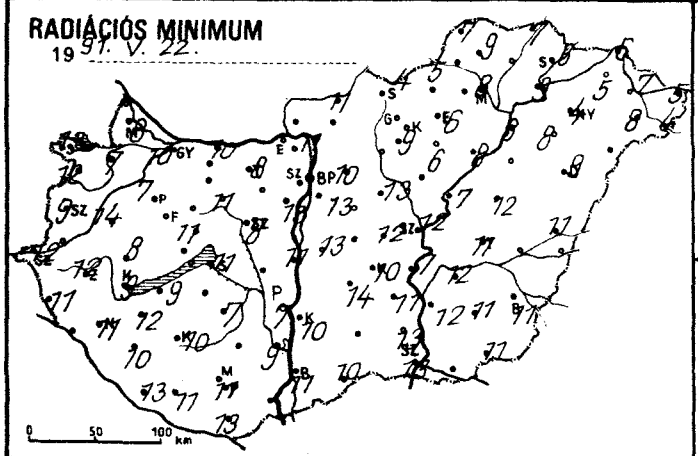

24 órás CSAPADÉKELOSZLÁS

19 91. V. 21. 7h -tól V. 22. 7h -ig

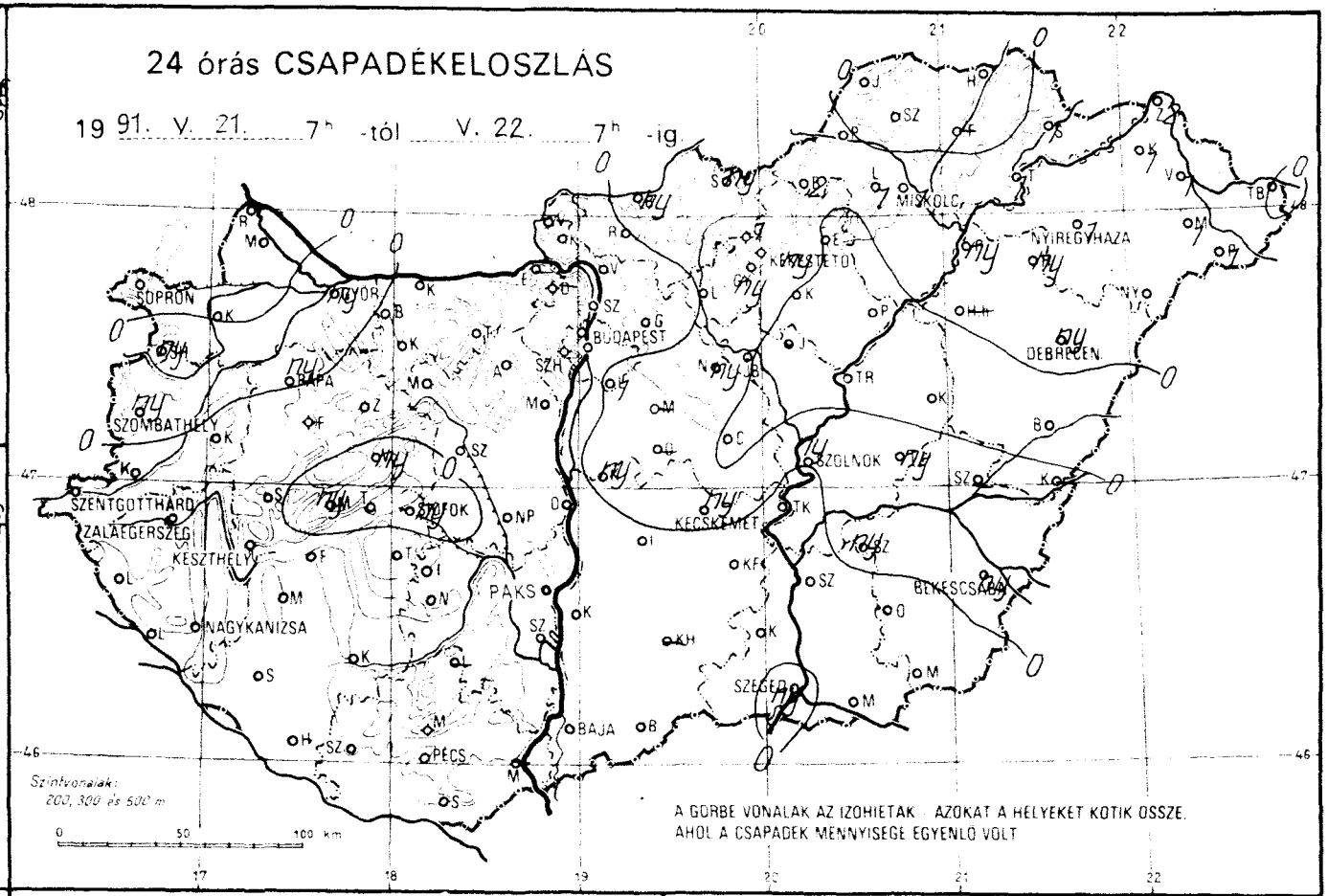

NAPFÉNYTARTAM

19 91. V. 21.

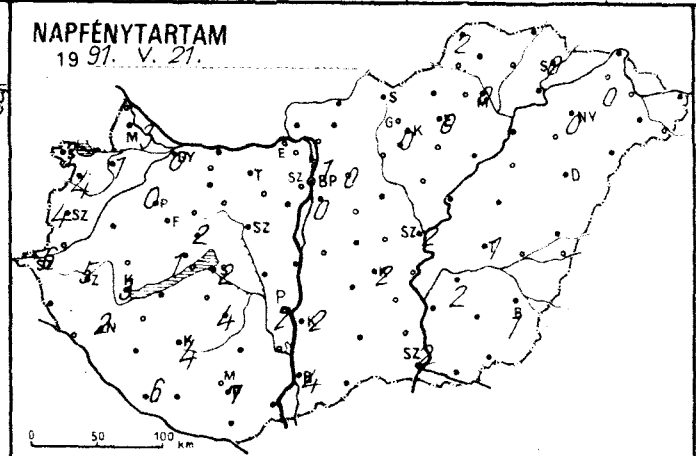

19

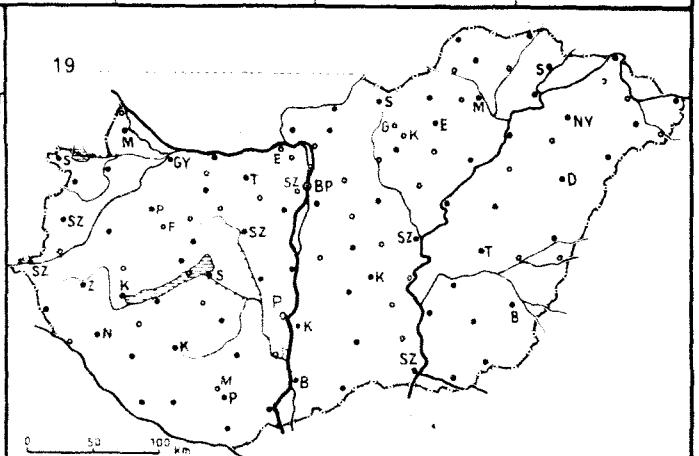

19 91.V.22-07 h-ig az utolsó 24 óra adatai						Előző nap napos órái
állomás	csapadék (mm)		max. hőmérséklet	min. hőmérséklet	rad. min.	
Győr	ny	⊂	20	12	10	0
Kapuvár	.	⊂	22	13	7	1
Mosonmagyaróvár	.	⊂	20	13	8	3
Rajka						
Sopron	.		22	15	13	3
Sopronhorpács	ny		22	15	12	4
Káld	.	⊂	22	15	14	
Körmend						
Szentgotthárd	.		23	13	12	6
Szombathely	ny	⊂	23	13	9	4
Lenti	.		24	14	11	
Letenye						
Nagykanizsa	.	⊂	22	13	11	2
Zalaegerszeg	.		23	13	12	5
Farkasgyepű	.		17	8	5	
Keszthely	.	⊂	23	12	9	3
Mencshely	ny	=	19	11	9	1
Pápa	ny		20	10	7	0
Sümeg	.	⊂	22	11	8	
Tihany						
Veszprém	ny		19	12	11	2
Zirc	.	⊂	17	13	10	
Fonyód	.		21	13	9	
Homokszt. györgy	.	⊂	23	13	13	6
Kaposvár	.		21	14	10	4
Marcali	.	⊂	23	16	12	
Siófok	ny		18	14	11	2
Somogyszob	.	⊂	22	12	10	
Tab						
Bábolna	.		19	12	6	
Esztergom	—		—	—	—	
Kisbér						
Komárom	.	⊂	20	12	10	
Tatabánya	.	⊂	18	11	8	
Alcsútdoboz						
Dunaújváros	.		20	13	11	
Martonvásár	.	⊂	16	13	13	
Mór	.	=	19	13	11	
Sárbogárd						
Székesfehérvár	.	⊂	20	14	8	
Iregszemcse	.		21	12	7	4
Lengyel	—		—	—	—	
Paks	.		22	12	7	2
Szekszárd	.	⊂	21	14	9	
Árpádtető	.		19	14	10	
Mohács	—		—	—	—	
Pécs	.		21	13	11	7
Siklós	.	=	22	16	13	
Szigetvár	.	⊂	24	12	11	
Budaörs	.		19	15	11	
Bp. Lőrinc	1		19	15	13	0
Bp. Met. Int.	.		19	15	—	1
Bp. Szab. hegy	.		16	12	11	
Cegléd	.	⊂	20	14	12	
Dobogókő	—		—	—	—	
Gödöllő	.	⊂	18	13	10	0
Királyrét						
Monor	—		—	—	—	
Nagykáta	ny		20	13	13	
Szentendre						

19 91.V.22-07 h-ig az utolsó 24 óra adatai						Előző nap napos órái
állomás	csapadék (mm)		max. hőmérséklet	min. hőmérséklet	rad. min.	
Vác	.		20	14	11	
Vámosmikola	—		—	—	—	—
Baja	.		21	15	11	4
Bácsalmás	.	=	21	15	10	
Izsák	.		20	15	14	
Kalocsa	.		21	13	10	2
Kecskemét	ny	⊂	19	14	10	2
Kiskunfélegyháza	.	=	20	11	11	
Kiskunhalas	—		—	—	—	
Kunszentmiklós	ny	, =	20	14	13	
Tiszakécske	.		16	10	7	
Balassagyarmat	ny	▽	18	13	11	
Romhány						
Salgótarján	ny		17	9	4	
Eger	.	=	20	11	6	0
Galyatető	1	≡	12	6	4	
Gyöngyös	ny		19	12	9	
Kékestető	ny		10	8	6	0
Kompolt	.	⊂	18	10	6	0
Lőrinci						
Poroszló	.	⊂	19	11	8	
Jászapáti						
Jászberény	.		20	13	11	
Karcag	.	⊂	19	17	12	
Szolnok	ny	⊂	20	14	12	2
Tiszaroff	.		20	10	7	
Túrkeve	ny		20	13	11	1
Kistelek	.	=	21	15	13	
Makó						
Szeged	ny		18	14	13	2
Szentes	.		21	15	12	
Borsodnádasd	2	⊂	18	8	5	
Füged	—		—	—	—	
Hidasnémeti	.		20	9	7	
Jósvafő	.	⊂	18	9	7	2
Lillafüred	1	⊂	18	8	7	
Miskolc	1	=	18	12	8	0
Putnok						
Sárospatak	1	⊂	19	10	6	0
Szendrőlád	.	⊂	21	9	9	
Tokaj	1		19	10	9	
Kisvárda	1	=	18	7	5	0
Mátészalka	1		17	9	8	
Nyíregyháza	1	⊂	19	9	4	0
Nyírlugos						
Pátyod	1		16	5	4	
Tiszabecs	.	⊂	16	6	5	
Vásárosnamény	1	▽ =	18	7	7	
Záhony	2		18	7	6	
Berettyóújfalu	.	⊂	18	13	11	
Debrecen	ny	⊂	18	12	9	—
Hajdúdorog	ny	,	19	10	8	
Hortobágy	—		—	—	—	
Körösszakál	—		—	—	—	
Polgár	ny	=	20	11	8	
Békéscsaba	ny	⊂	19	13	11	1
Mezőhegyes	.	⊂	18	13	11	—
Orosháza	.	⊂	20	13	11	
Szarvas	ny	⊂	20	14	12	2
Szeghalom	—		—	—	—	

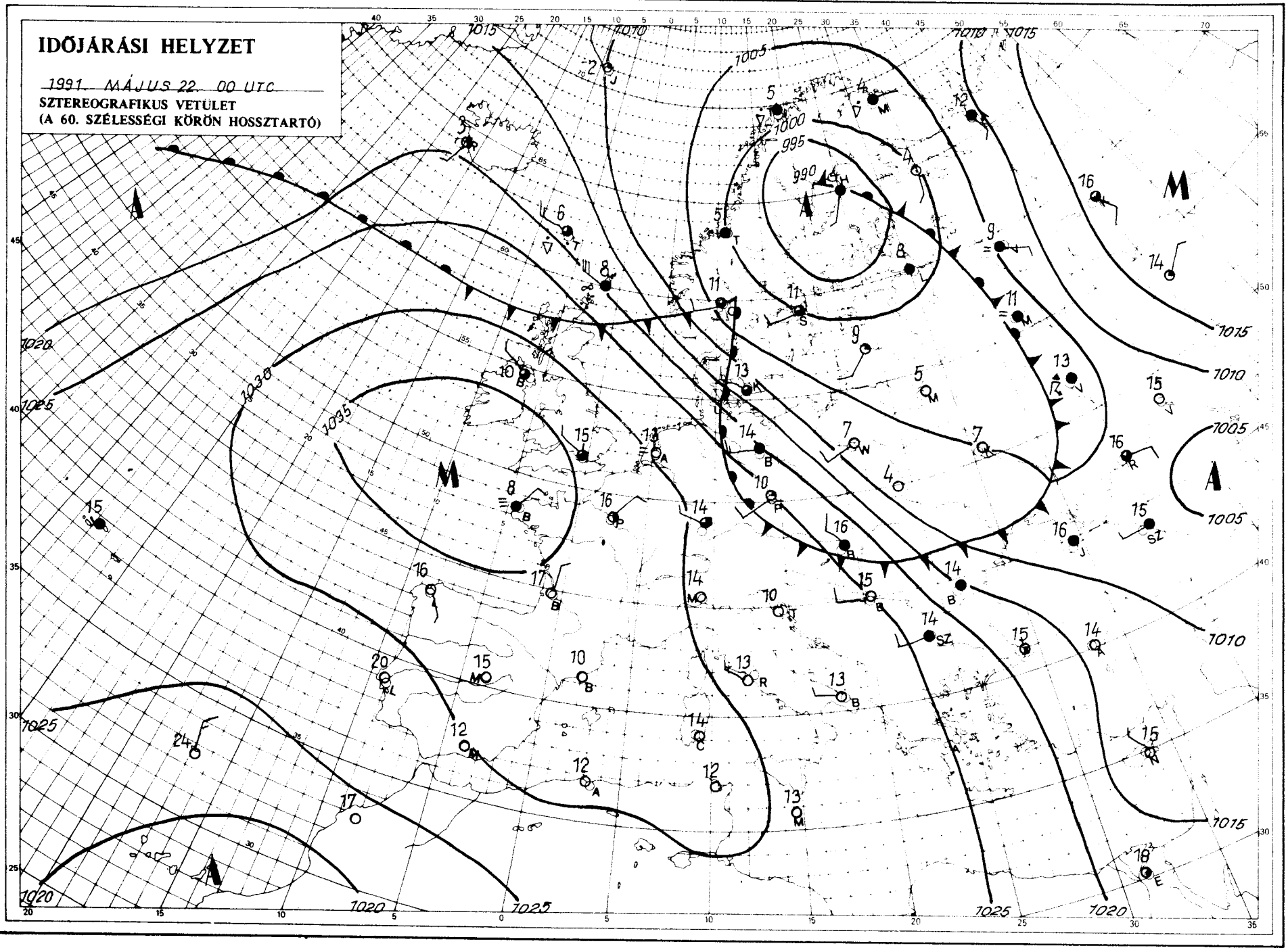

KIADJA: ORSZÁGOS METEOROLÓGIAI SZOLGÁLAT
Kiadásért felel: Barát József, az Országos Meteorológiai Szolgálat elnöke – Készült: az Országos Meteorológiai Szolgálat Nyomdájában, Budapest – Felelős vezető: Máthé Gyuláné – Munkaszám: 91-Bőrkesztésért felel: Kapovits Albert, a Központi Előrejelző Intézet igazgatója
Készíti: a KEI Rövidtávú Előrejelző Osztálya – Szakmai felelős: Németh Lajos osztályvezető – Megjelenik naponként
Megrendelhető: 1024 Budapest, II., Kitaibel Pál utca 1. – Pénzügyi Osztály – Telefon: 353-500
Jelmagyarázat a havi mellékletben

IDŐJÁRÁSI NAPIJELENTÉS

ЕЖЕДНЕВНЫЙ МЕТЕОРОЛОГИЧЕСКИЙ БЮЛЛЕТЕНЬ • DAILY WEATHER REPORT
BULLETIN QUOTIDIEN DE TEMPS • TÄGLICHER WETTERBERICHT

104. évfolyam 143. szám + Budapest + 1991. május 23. csütörtök

Az időjárási helyzet és a várható időjárás:

Középpontjával a Baltikum térsége felett nagy kiterjedésű ciklon örvénylik. A ciklon nyugati peremén erős északi áramlás alakult ki. Hatására a Skandináv-félsziget térségéből nagy sebességgel egyre hidegebb levegő áramlik a Kárpát-medence fölé. Kellemes, tavaszi idő már csupán az Ibériai-, valamint a Balkán-félsziget térségében található, ott a csúcshőmérséklet 20 fok felett alakul. Hazánkban a következő napokban hűvös, szeles idő lesz.

Magyarországon szerdán változóan felhős idő volt, több órás napsütéssel. Csupán a délnyugati megyékben hullott jelentéktelen eső. A hőmérséklet csúcsértéke 22 és 26 fok között alakult. Sokfelé erős volt a nyugati, északnyugati szél. Ma hajnalra szeszélyes területi eloszlásban 8, 15 fokig hűlt le a levegő. Az éjszaka hidegfront érte el hazánkat, amely délelőtt nagy sebességgel haladt dél felé. Elszórtan alakult ki gyenge eső, zápores. A front nyomában megerősödött, többfelé viharossá fokozódott az északi szél. A hőmérséklet 11 órakor 13 és 18 fok között alakult.

A Balaton vizének hőmérséklete Siófoknál 11 órakor 14 fok volt.

Ma 12 órakor Budapesten a hőmérséklet 15 fok, a tengerszintre átszámított légnyomás 1017 hPa, alig változik.

Várható időjárás péntek estig:

Változóan felhős lesz az ég, több-kevesebb napsütés mindenütt valószínű. Elszórtan alakul ki eső, zápores.
Az északi szél gyakran erős, időnként viharos lesz.
A hőmérséklet hajnalban 2 és 7 fok között,
pénteken kora délután 12 és 16 fok között alakul.

Pálóczi Györgyi s. k.

Távolabbi kilátások szombattól — keddig:

Eleinte hűvös, felhős, szeles idő várható, később csökken a felhőzet mennyisége, emelkedik a hőmérséklet. Eső, zápores kialakulása az időszak elején valószínű.
Legalacsonyabb hajnali hőmérséklet eleinte +2, +7 majd +5, 10 fok között,
legmagasabb nappali hőmérséklet eleinte 11, 16 majd 15, 20 fok között alakul.
Jelentős mennyiségű (legalább napi 5 mm) csapadék az ország területének 50 százalékán várható.

Középtávú Előrejelző Csoport

A hőmérséklet napi középértéke és eltérése a sokévi átlagtól (Budapest belterületén):

1991. május 22.	18,7°C	+2,0°C

1871 óta ezen a napon Budapesten előfordult

legmagasabb hőmérséklet:	30,8°C (1983)
legalacsonyabb hőmérséklet:	2,0°C (1885)

LEGMAGASABB HŐMÉRSÉKLET

1991. V. 22.

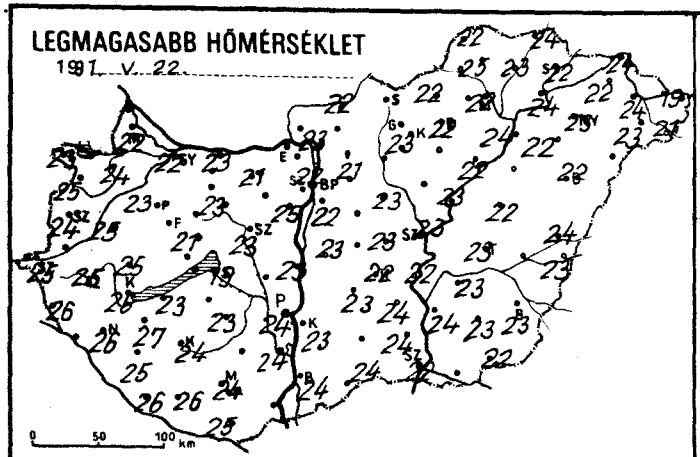

LEGALACSONYABB HŐMÉRSÉKLET

1991. V. 23.

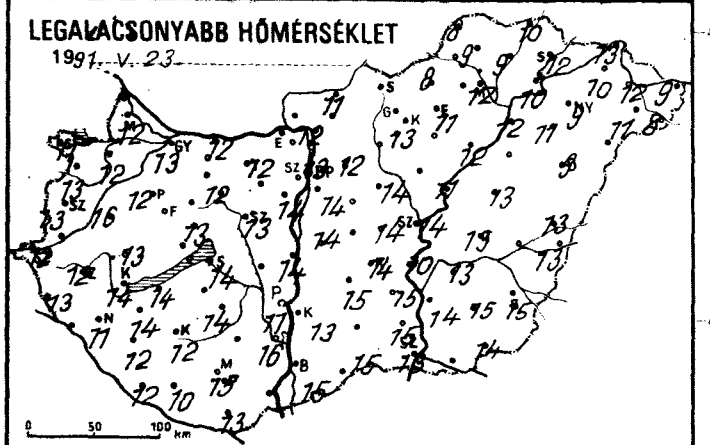

RADIÁCIÓS MINIMUM

1991. V. 23.

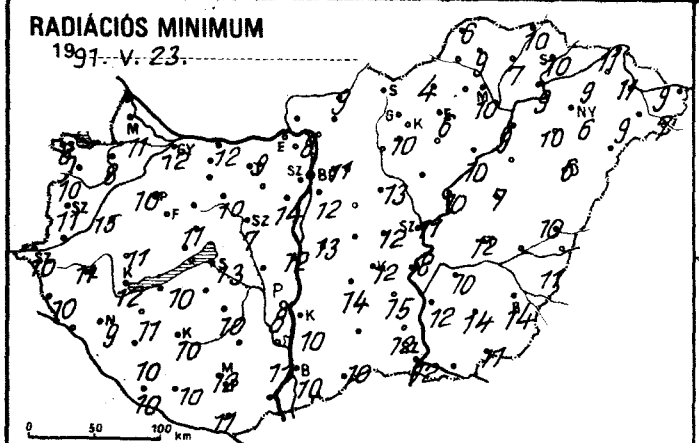

24 órás CSAPADÉKELOSZLÁS

1991. V. 22. 7^{h} -tól V. 23. 7^{h} -ig

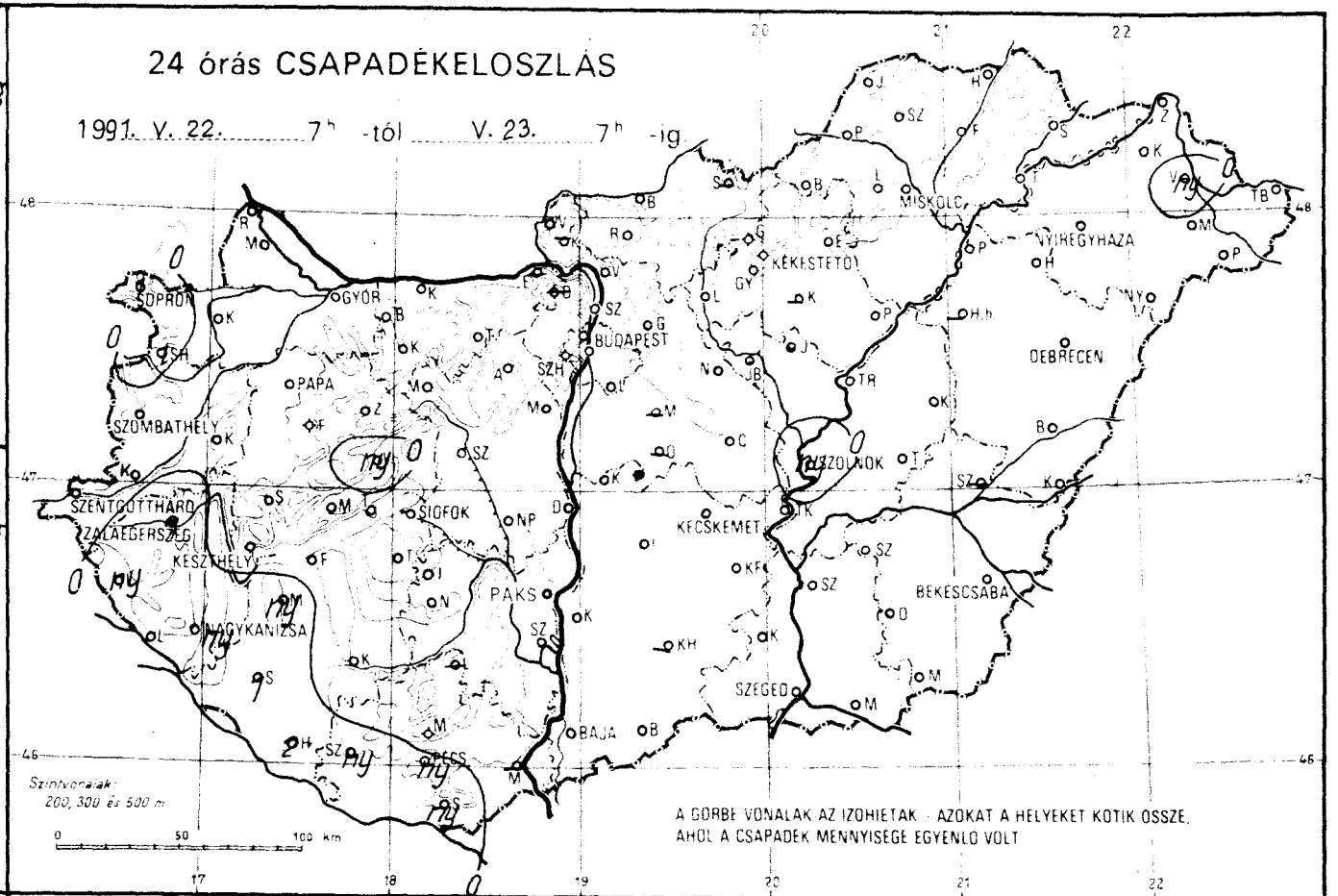

NAPFÉNYTARTAM

1991. V. 22.

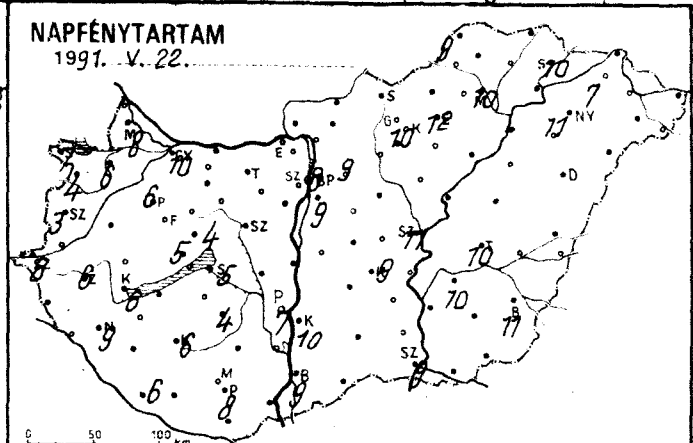

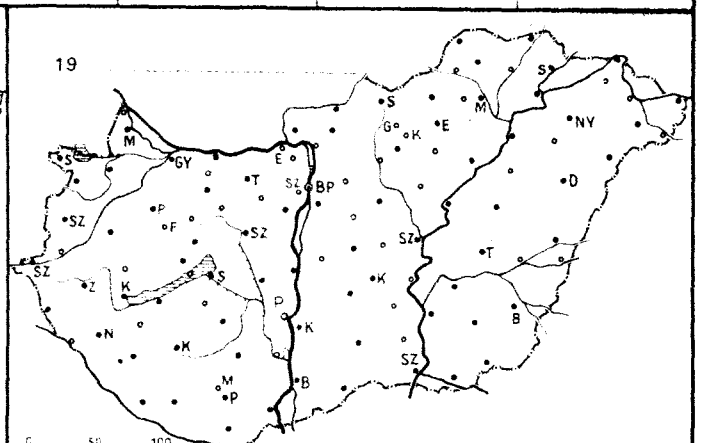

1991.V.23. 07 h-ig az utolsó 24 óra adatai						Előző nap napos órái
állomás	csapadék (mm)		max. hőmérséklet	min. hőmérséklet	rad. min.	
Győr	.	⌓	22	13	12	10
Kapuvár	.		24	12	8	6
Mosonmagyaróvár	.	⌓	22	12	11	8
Rajka						
Sopron	1	▽	23	11	8	7
Sopronhorpács	1		25	13	10	4
Káld	.	⌓	25	16	15	
Körmend						
Szentgotthárd	.	⌓	25	12	10	8
Szombathely	.		24	13	11	3
Lenti	ny		26	13	10	
Letenye						
Nagykanizsa	ny	⌓	26	11	9	9
Zalaegerszeg	1		25	12	11	6
Farkasgyepű	.		21	9	6	
Keszthely	.	⌓	26	14	12	6
Mencshely	.		22	12	11	5
Pápa	.		23	12	10	6
Sümeg	.		25	13	11	
Tihany						
Veszprém	ny	▽	21	13	11	4
Zirc	.		21	12	10	
Fonyód	.		23	14	10	
Homokszt. györgy	2		26	12	10	6
Kaposvár	.	⌓	24	12	10	6
Marcali	ny	, ⌓	27	14	11	
Siófok	.		19	14	13	5
Somogyszob	1		25	12	10	
Tab						
Bábolna	.		22	12	10	
Esztergom	—		—	—	—	
Kisbér						
Komárom	.		23	12	12	
Tatabánya	.		21	12	9	
Alcsútdoboz						
Dunaújváros	.		23	14	12	
Martonvásár	.		25	14	14	
Mór	.		23	12	10	
Sárbogárd						
Székesfehérvár	.		23	13	7	
Iregszemcse	.		23	14	10	4
Lengyel	—		—	—	—	
Paks	.		24	11	8	7
Szekszárd	.	=	24	16	11	
Árpádtető	.		21	15	10	
Mohács						
Pécs	ny		24	15	12	8
Siklós	ny	⌐ =	25	13	11	
Szigetvár	ny	• =	26	10	10	
Budaörs	.		22	13	8	
Bp. Lőrinc	.		22	14	12	9
Bp. Met. Int.	.		22	13	—	8
Bp. Szab. hegy	—		—	—	—	
Cegléd	.	⌓	23	14	12	
Dobogókő	—		—	—	—	
Gödöllő	.		21	12	11	9
Királyrét						
Monor	—		—	—	—	
Nagykáta	.		23	14	13	
Szentendre						

1991.V.23. 07 h-ig az utolsó 24 óra adatai						Előző nap napos órái
állomás	csapadék (mm)		max. hőmérséklet	min. hőmérséklet	rad. min.	
Vác	.		23	12	8	
Vámosmikola	—		—	—	—	—
Baja	.		24	15	10	9
Bácsalmás	.	=	24	15	10	
Izsák	.		23	15	14	
Kalocsa	.		23	13	10	10
Kecskemét	.		22	14	12	9
Kiskunfélegyháza	.	=	24	15	15	
Kiskunhalas	—		—	—	—	
Kunszentmiklós	.		23	14	13	
Tiszakécske	.		22	10	8	
Balassagyarmat	.	⌓	22	11	9	
Romhány						
Salgótarján	—		—	—	—	
Eger	.	=	22	11	6	12
Galyatető	.		17	7	4	
Gyöngyös	.		23	13	10	
Kékestető	.		15	7	6	10
Kompolt	—		—	—	—	—
Lőrinci						
Poroszló	.	⌓	22	12	10	
Jászapáti						
Jászberény	.		23	13	10	
Karcag	.	⌓	22	13	7	
Szolnok	ny	▽	23	14	11	11
Tiszaroff	.		23	11	10	
Túrkeve	.		23	13	12	10
Kistelek	.	=	24	15	12	
Makó						
Szeged	.		22	13	12	9
Szentes	.		24	14	12	
Borsodnádasd	.	⌓	22	8	4	
Fügöd	.		23	9	7	
Hidasnémeti	.	=	24	10	10	
Jósvafő	.	⌓	22	8	6	9
Lillafüred	.	⌓	22	8	7	
Miskolc	.	=	22	12	10	10
Putnok						
Sárospatak	.	⌓	22	12	10	10
Szendrőlád	.	⌓	25	9	9	
Tokaj	.		24	10	9	
Kisvárda	.	=	22	10	9	7
Mátészalka	.	⌓	23	11	9	
Nyíregyháza	.		23	9	6	11
Nyírlugos						
Pátyod	.	⌓	21	8	7	
Tiszabecs	.	⌓	19	9	9	
Vásárosnamény	ny	=	24	12	11	
Záhony	.	⌓	24	13	11	
Berettyóújfalu	.	⌓	24	13	10	
Debrecen	.	⌓	22	9	6	—
Hajdúdorog	.		22	11	10	
Hortobágy	—		—	—	—	
Körösszakál	.	⌓	23	13	11	
Polgár	.		24	12	9	
Békéscsaba	.		23	15	14	11
Mezőhegyes	.		22	14	11	—
Orosháza	.	⌓	23	15	14	
Szarvas	.	⌓	23	13	10	10
Szeghalom	—		—	—	—	

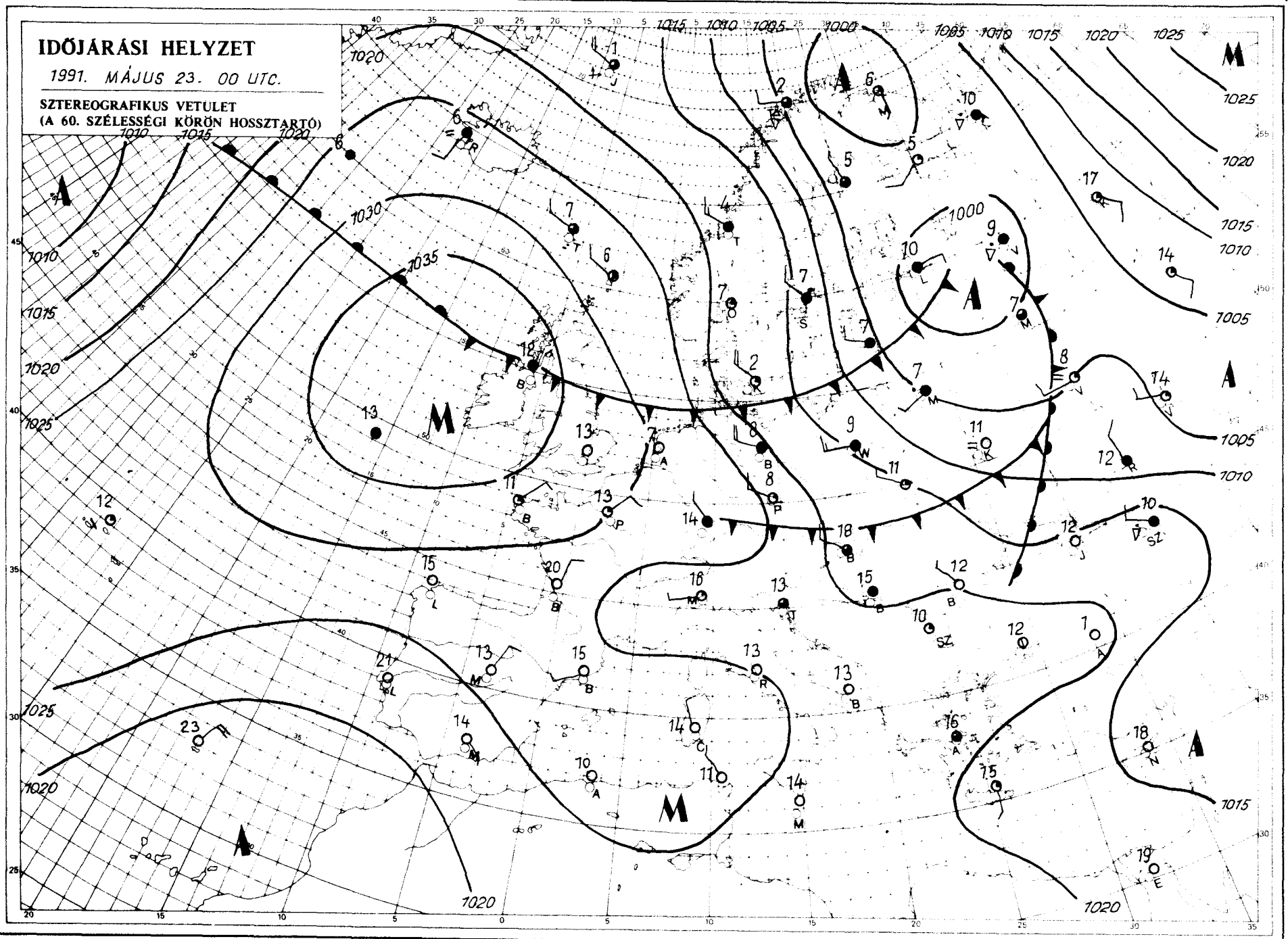

KIADJA: ORSZÁGOS METEOROLÓGIAI SZOLGÁLAT
Kiadásért felel: Barát József, az Országos Meteorológiai Szolgálat elnöke – Készült: az Országos Meteorológiai Szolgálat Nyomdájában, Budapest – Felelős vezető: Máthé Gyuláné – Munkaszám: 91. 195 Szerkesztésért felel: Kapovits Albert, a Központi Előrejelző Intézet igazgatója
Készíti: a KEI Rövidtávú Előrejelző Osztálya – Szakmai felelős: Németh Lajos osztályvezető – Megjelenik naponként
Megrendelhető: 1024 Budapest, II., Kitaibel Pál utca 1. – Pénzügyi Osztály – Telefon: 353-500
Jelmagyarázat a havi mellékletben

IDŐJÁRÁSI NAPIJELENTÉS

ЕЖЕДНЕВНЫЙ МЕТЕОРОЛОГИЧЕСКИЙ БЮЛЛЕТЕНЬ • DAILY WEATHER REPORT
BULLETIN QUOTIDIEN DE TEMPS • TÄGLICHER WETTERBERICHT

104. évfolyam 144. szám + Budapest + 1991. május 24. péntek

Az időjárási helyzet és a várható időjárás:

Az elmúlt 1-2 nap alatt Európa nagy részét igen hűvös levegő árasztotta el. Emiatt kontinensünk jelentős hányadán a nappali felmelegedés több fokkal elmarad a sokéves átlagtól. Egyelőre az Ibériai-félszigeten van az évszaknak megfelelő, vagy annál melegebb idő. Várható azonban, hogy ott is erős lehűlés kezdődik. A Kárpát-medencében nem várható változás, folytatódik az évszaknak megfelelőnél jóval hűvösebb idő.

Magyarországon csütörtökön napos, szeles idő volt, csupán északkeleten fordult elő néhol futó zápor. A lehullott csapadék mennyisége jelentéktelen volt. A legmagasabb nappali hőmérséklet általában 15, 20 fok között alakult. Péntek hajnalra 2, 10 fokig hűlt le a levegő, északkeleten néhol gyenge talajmenti fagyot is megfigyeltek. Délelőtt felhőátvonulások voltak, elszórtan fordult elő záporeső, a Kékestetőről hózáport jelentettek. 11 órakor mindössze 9, 12 fok között volt a hőmérséklet.

A Balaton vizének hőmérséklete Siófoknál 11 órakor 13 fok volt.

Ma 12 órakor Budapesten e hőmérséklet 12 fok, a tengerszintre átszámított légnyomás 1020 hPa, nem változik.

Várható időjárás szombat estig:

Gyakran lesz erősen felhős az ég, szórványosan fordul elő záporeső. Csak kevés napsütés várható.
Az erős északi szelet főként napközben többfelé kísérik viharos széllökések.
Várható legalacsonyabb éjszakai hőmérséklet 2, 7 fok között, a szélvédett helyeken gyenge talajmenti fagy is lehet,
legmagasabb nappali hőmérséklet szombaton 11, 16 fok között.

H. Bóna Márta s. k.

A hőmérséklet napi középértéke és eltérése a sokévi átlagtól (Budapest belterületén):

1991. május 23.	14,2°C	-2,7°C

1871 óta ezen a napon Budapesten előfordult

legmagasabb hőmérséklet:	31,8°C (1950)
legalacsonyabb hőmérséklet:	3,3°C (1917)

LEGMAGASABB HŐMÉRSÉKLET

1991. V. 23.

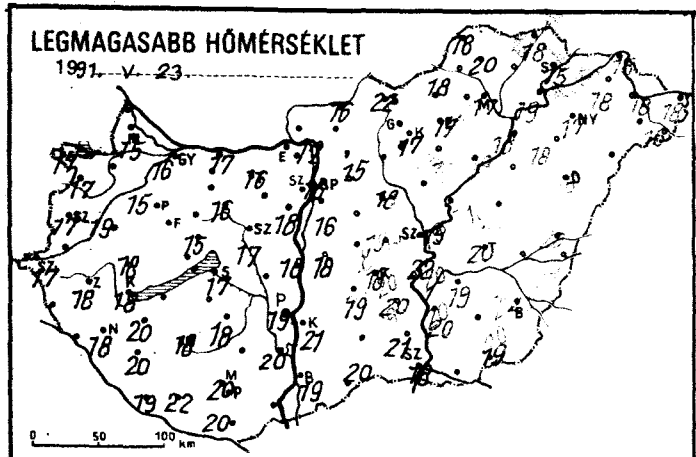

LEGALACSONYABB HŐMÉRSÉKLET

1991. V. 24.

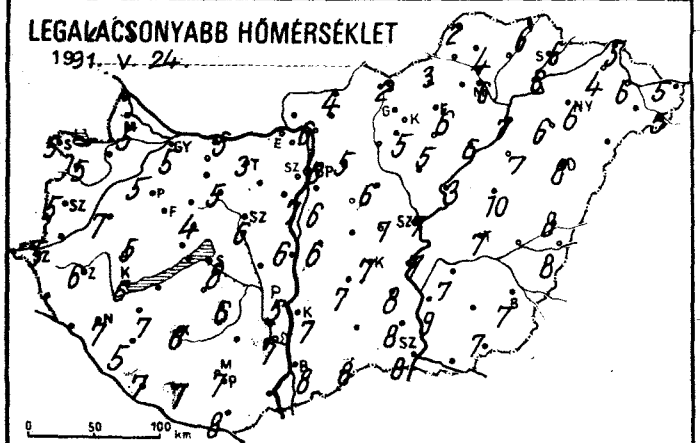

24 órás CSAPADÉKELOSZLÁS

1991. V. 23. 7h -tól V. 24. 7h -ig.

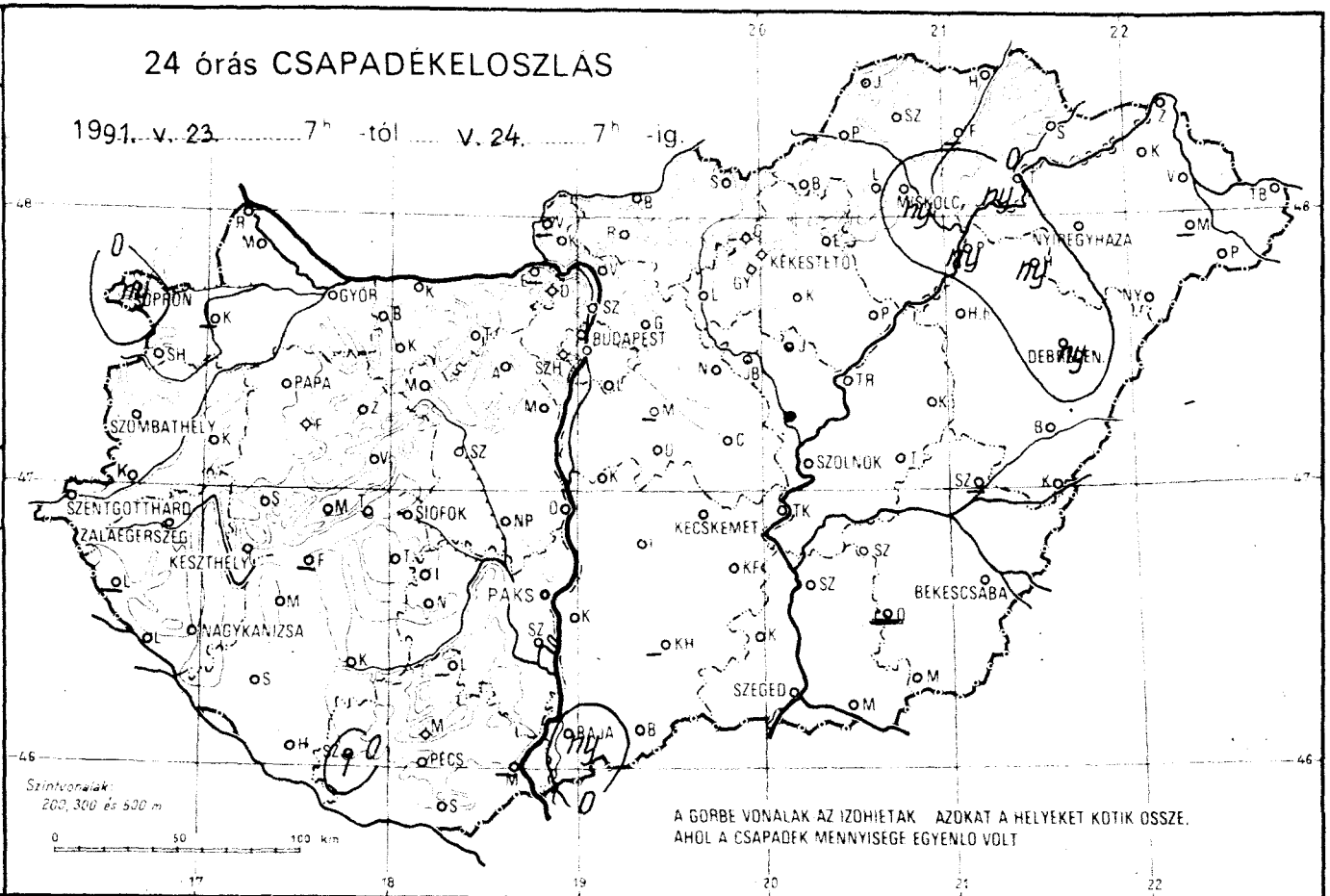

A GÖRBE VONALAK AZ IZOHIETÁK AZOKAT A HELYEKET KÖTIK ÖSSZE, AHOL A CSAPADÉK MENNYISÉGE EGYENLŐ VOLT

RADIÁCIÓS MINIMUM

1991. V. 24.

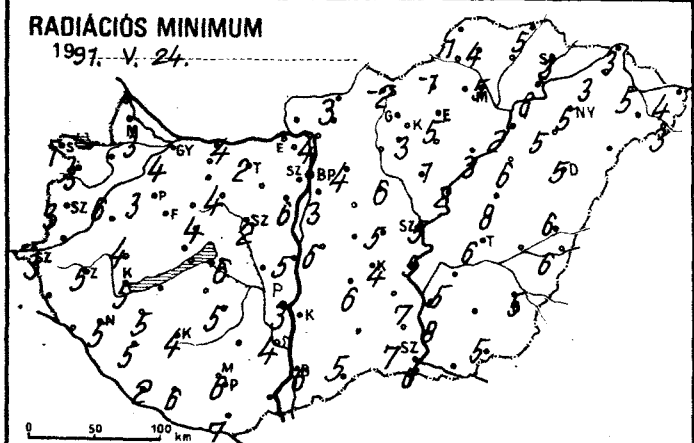

NAPFÉNYTARTAM

1991. V. 23.

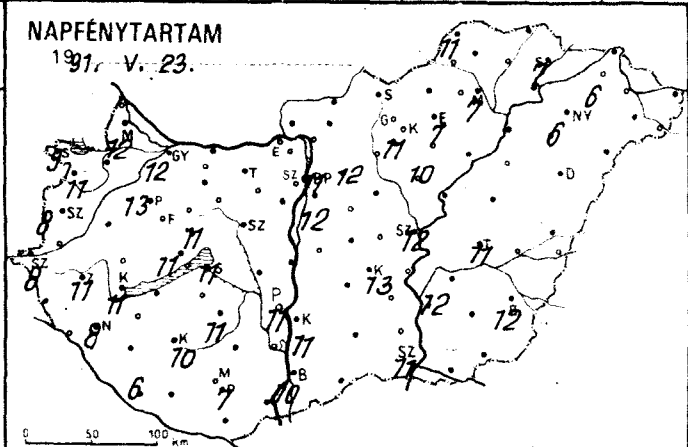

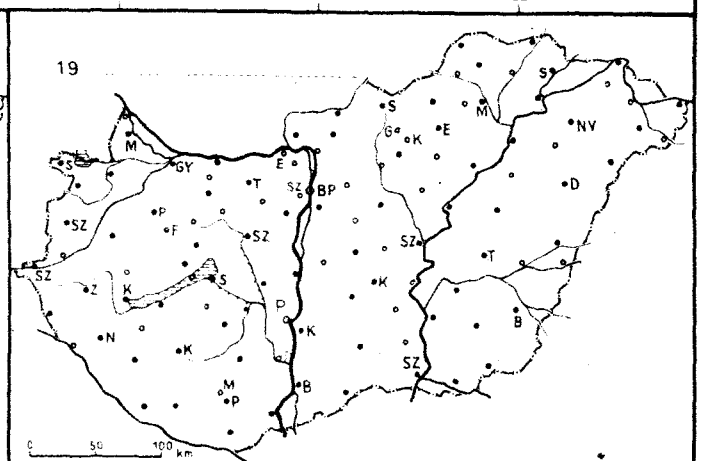

19 91.V.24 07 h-ig az utolsó 24 óra adatai						Előző nap napos órái
állomás	csapadék (mm)		max. hőmérséklet	min. hőmérséklet	rad. min.	
Győr	.		16	5	4	12
Kapuvár	–		–	–	–	–
Mosonmagyaróvár	.	⌓	15	5	3	12
Rajka						
Sopron	ny	▽̇	17	5	1	9
Sopronhorpács	.		17	5	3	11
Káld	.		19	7	6	
Körmend						
Szentgotthárd	.		17	5	3	8
Szombathely	.		17	5	3	8
Lenti	–		–	–	–	
Letenye						
Nagykanizsa	.		18	7	5	8
Zalaegerszeg	.		18	6	5	11
Farkasgyepű	.		12	6	3	
Keszthely	.	⌓	18	6	5	11
Mencshely	.		16	4	4	11
Pápa	.		15	5	3	13
Sümeg	.		18	5	4	
Tihany						
Veszprém	.		15	4	4	11
Zirc	.		14	3	2	
Fonyód	–		–	–	–	
Homokszt. györgy	.		19	7	2	6
Kaposvár	.		18	6	4	10
Marcali	.	⌓	20	7	5	
Siófok	.		17	8	6	11
Somogyszob	.	⌓	20	5	5	
Tab						
Bábolna	.	⌓	16	5	3	
Esztergom	–		–	–	–	
Kisbér						
Komárom	.	⌓	17	5	4	
Tatabánya	.		16	3	2	
Alcsútdoboz						
Dunaújváros	.		18	6	5	
Martonvásár	.	⌓	18	7	6	
Mór	.	≐	16	5	4	
Sárbogárd						
Székesfehérvár	.		17	6	2	
Iregszemcse	.		18	6	5	11
Lengyel	–		–	–	–	
Paks	.		19	5	3	11
Szekszárd	.		20	7	4	
Árpádtető	.		17	5	4	
Mohács	–		–	–	–	
Pécs	.		20	7	6	7
Siklós	.	⌓	20	8	7	
Szigetvár	1	=	22	7	6	
Budaörs	.	⌓	16	6	3	
Bp. Lőrinc	.		16	6	3	12
Bp. Met. Int.	.		16	6	–	11
Bp. Szab. hegy	.		12	4	2	
Cegléd	.	⌓	19	7	5	
Dobogókő	.		11	2	1	
Gödöllő	.		15	5	4	12
Királyrét						
Monor	–		–	–	–	
Nagykáta	.		18	6	6	
Szentendre						

19 91.V.24 07 h-ig az utolsó 24 óra adatai						Előző nap napos órái
állomás	csapadék (mm)		max. hőmérséklet	min. hőmérséklet	rad. min.	
Vác	.		17	6	4	
Vámosmikola	–		–	–	–	–
Baja	ny	▽̇	19	8	6	10
Bácsalmás	.		20	8	5	
Izsák	.		19	7	6	
Kalocsa	.		21	7	4	11
Kecskemét	.		18	7	4	13
Kiskunfélegyháza	.		20	8	7	
Kiskunhalas	–		–	–	–	
Kunszentmiklós	.		18	6	6	
Tiszakécske	.		22	7	5	
Balassagyarmat	.	•	16	4	3	
Romhány						
Salgótarján	.	⌴	22	2	-2	
Eger	.	=	17	6	5	7
Galyatető	.	⌴	13	-1	-2	
Gyöngyös	.		17	5	3	
Kékestető	.		11	0	-1	11
Kompolt	.		18	5	1	10
Lőrinci						
Poroszló	.		19	6	3	
Jászapáti						
Jászberény	.		19	6	5	
Karcag	.		20	10	8	
Szolnok	.		19	7	5	12
Tiszaroff	.	=	20	3	2	
Túrkeve	.		20	7	6	11
Kistelek	.	=	21	8	7	
Makó						
Szeged	.		18	8	6	11
Szentes	.		20	9	8	
Borsodnádasd	.	⌓	18	3	-1	
Füged	–		–	–	–	
Hidasnémeti	.	=	18	6	5	
Jósvafő	.	⌓	18	2	1	11
Lillafüred	.	⌓	18	3	2	
Miskolc	ny	=	17	6	5	7
Putnok						
Sárospatak	.		15	6	3	7
Szendrőlád	.	⌓	20	4	4	
Tokaj	ny		19	6	6	
Kisvárda	.	=	18	4	3	6
Mátészalka	–		–	–	–	
Nyíregyháza	.		17	6	5	6
Nyírlugos						
Pátyod	.		16	5	3	
Tiszabecs	.	⌓	18	5	4	
Vásárosnamény	.	⌓	18	6	5	
Záhony	.	⌓	18	5	3	
Berettyóújfalu	.		20	8	6	
Debrecen	ny	▽̇	18	8	5	–
Hajdúdorog	ny	▽̇ =	18	6	5	
Hortobágy	.		19	7	6	
Körösszakál	.		21	8	6	
Polgár	ny	⌓	18	7	2	
Békéscsaba	.		20	7	5	12
Mezőhegyes	.		19	7	5	–
Orosháza	–		–	–	–	
Szarvas	.		19	7	5	12
Szeghalom	–		–	–	–	

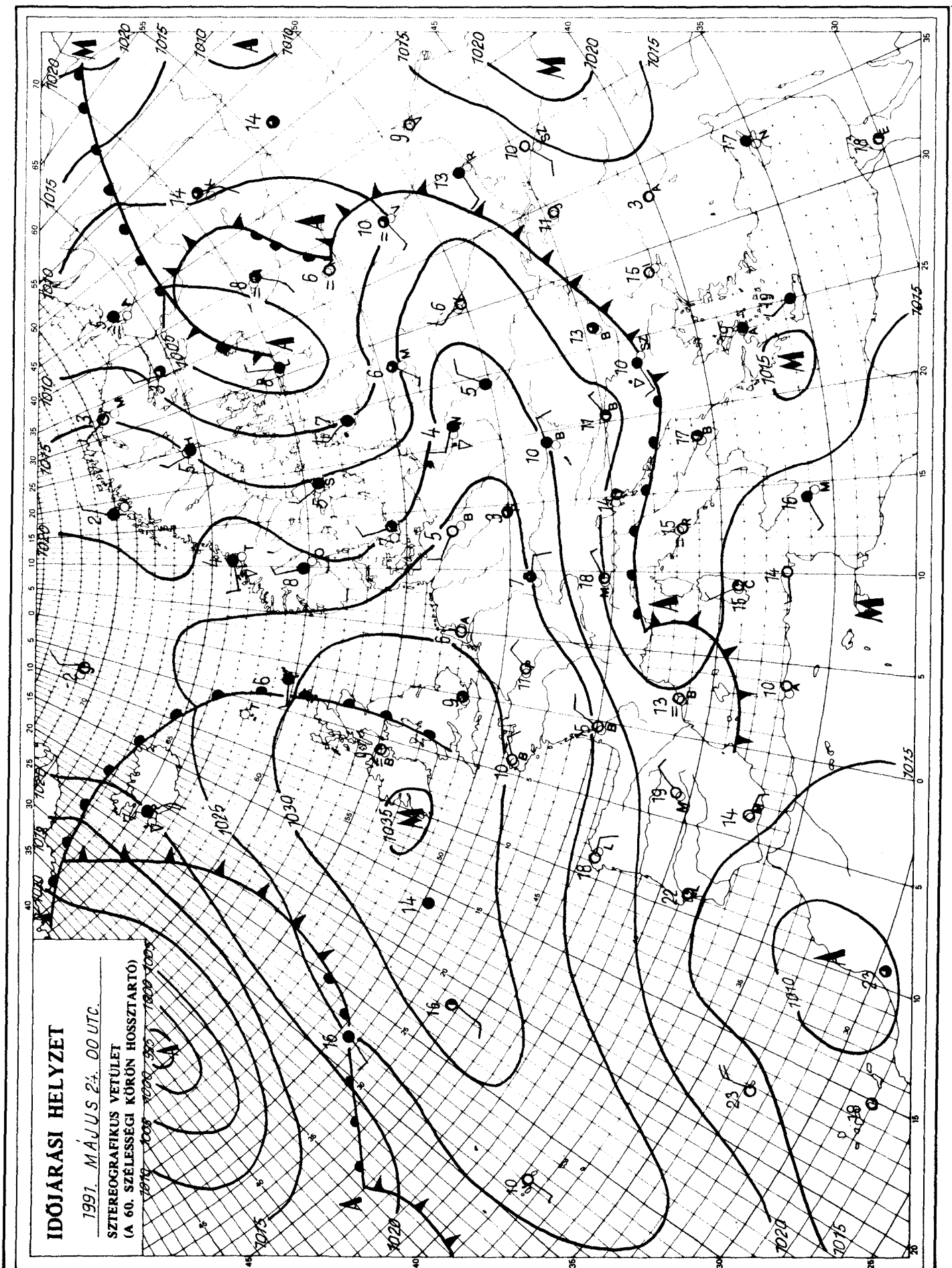

KIADJA: ORSZÁGOS METEOROLÓGIAI SZOLGÁLAT
Kiadásért felel: Barát József, az Országos Meteorológiai Szolgálat elnöke – Készült: az Országos Meteorológiai Szolgálat Nyomdájában, Budapest – Felelős vezető: Máthé Gyuláné – Munkaszám: 91.14 – Szerkesztésért felel: Kapovits Albert, a Központi Előrejelző Intézet igazgatója

Készíti: a KEI Rövidtávú Előrejelző Osztálya – Szakmai felelős: Németh Lajos osztályvezető – Megjelenik naponként
Megrendelhető: 1024 Budapest, II., Kitaibel Pál utca 1. – Pénzügyi Osztály – Telefon: 353-500
Jelmagyarázat a havi mellékletben

IDŐJÁRÁSI NAPIJELENTÉS

ЕЖЕДНЕВНЫЙ МЕТЕОРОЛОГИЧЕСКИЙ БЮЛЛЕТЕНЬ • DAILY WEATHER REPORT
BULLETIN QUOTIDIEN DE TEMPS • TÄGLICHER WETTERBERICHT

104. évfolyam 145. szám + Budapest + 1991. május 25. szombat

Az időjárási helyzet és a várható időjárás:

Délnyugat-Európában nyárias meleg van, ugyanakkor a kontinens nagy részén hűvös az időjárás. A Brit-szigetek feletti középponttal nagy kiterjedésű anticiklon helyezkedik el. Hatására Nyugat- és Közép-Európában sokfelé derült az ég. Délkelet-Európában többközéppontú ciklonrendszer okoz változékony időt. A Balkán-félszigeten, a Fekete-tenger partvidékén, valamint a Keleti-Kárpátokban többfelé esik az eső. Szintén esős idő van Karéliában, továbbá a Balti-tenger mentén. Valószínű, hogy az elkövetkező időszakban a Kárpát-medencében folytatódik a szokatlanul hűvös időjárás.

Magyarországon pénteken szeles, május végéhez képest meglehetősen hűvös idő volt. Elszórtan fordult elő záporeső, a Kékestetőn hódara is hullott. Számottevő mennyiségű csapadék sehol sem volt. Pénteken a legmagasabb nappali hőmérséklet jobbára 11–16 fok között alakult. Szombat hajnalra pedig többnyire 2–6 fokig hűlt le a levegő, helyenként gyenge fagy is előfordult. Ma délelőtt országszerte folytatódott a változóan felhős, sokfelé szeles idő. A hőmérséklet 11 órakor az országban 10–14 fok között váltakozott.

A Balaton vizének hőmérséklete Siófokon 11 órakor 11 fok volt.

Ma 12 órakor Budapesten a hőmérséklet 14 fok, a tengerszintre átszámított légnyomás 1021 hPa, alig változik.

Várható időjárás vasárnap estig:

Gyakran erősen megnövekszik a felhőzet. Szórványosan várható eső, záporeső. Több-kevesebb napsütés mindenütt valószínű. Az élénk északi szél sokfelé megerősödik. Folytatódik a szokatlanul hűvös idő.

A várható legalacsonyabb éjszakai hőmérséklet általában 1–6 fok között lesz, néhány derült, szélcsendes helyen gyenge talajmenti fagy is előfordul.
legmagasabb nappali hőmérséklet vasárnap 12–17 fok között alakul.

Bozóki István s. k.

A hőmérséklet napi középértéke és eltérése a sokévi átlagtól (Budapest belterületén):

1991. május 24.	10,2°C	-7,1°C

1871 óta ezen a napon Budapesten előfordult

legmagasabb hőmérséklet:	31,7°C (1950)
legalacsonyabb hőmérséklet:	4,5°C (1955)

LEGMAGASABB HŐMÉRSÉKLET

19 91. V. 24.

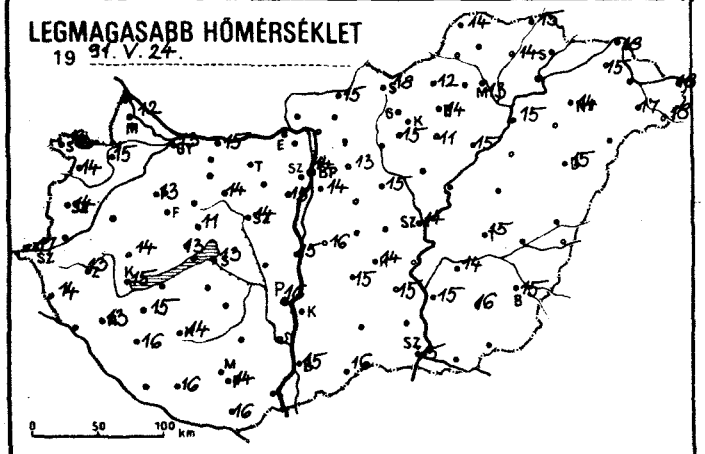

LEGALACSONYABB HŐMÉRSÉKLET

19 91. V. 25.

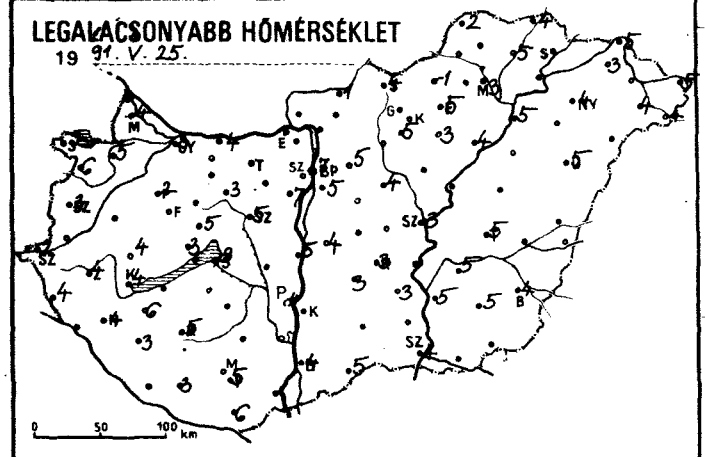

24 órás CSAPADÉKELOSZLÁS

19 91. V. 24. 7h -tól V. 25 7h -ig.

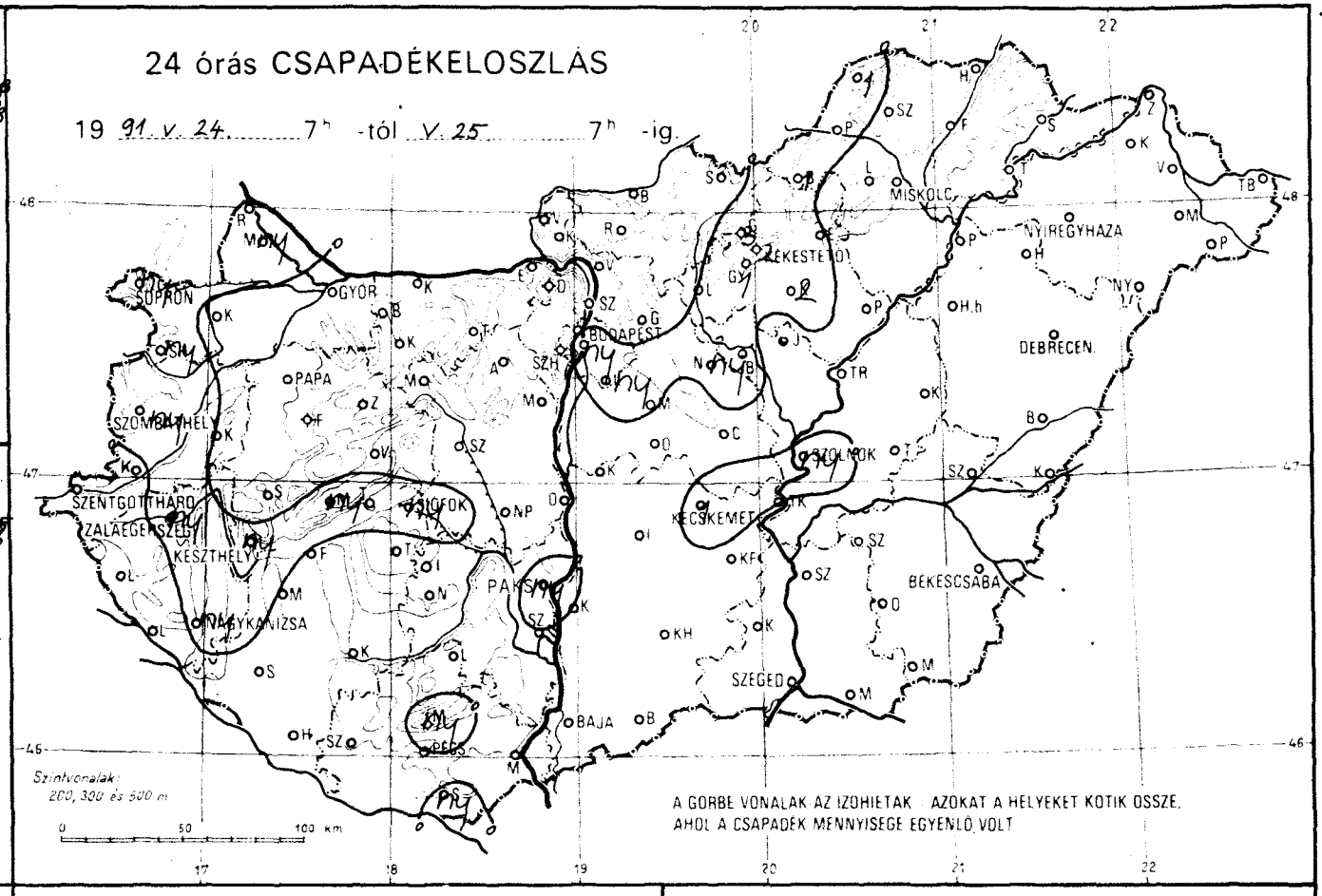

RADIÁCIÓS MINIMUM

19 91. V. 25.

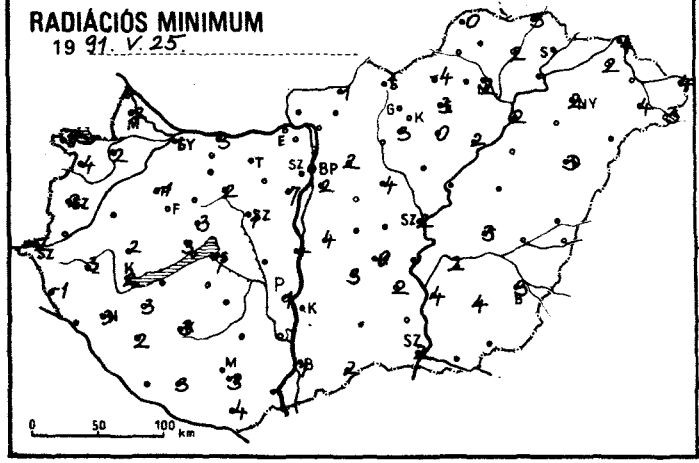

NAPFÉNYTARTAM

19 91. V. 24.

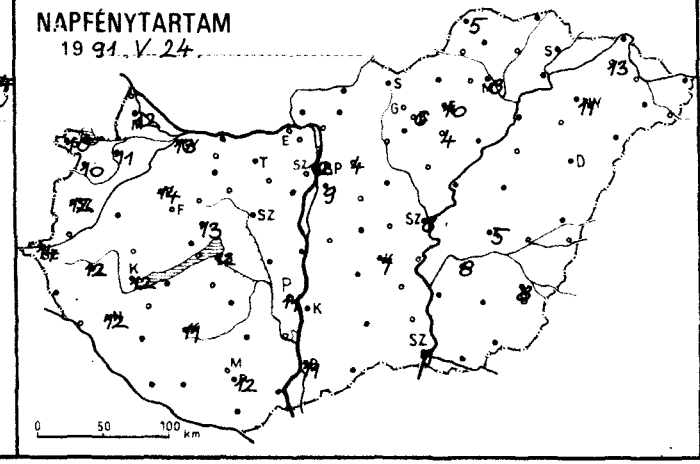

19

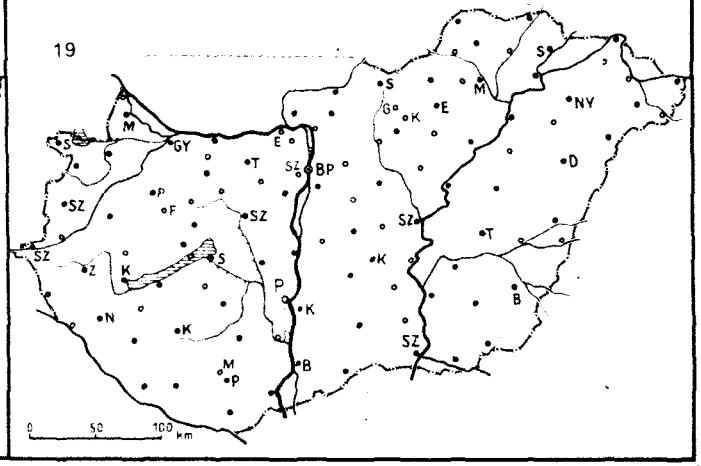

1991.V.25. 07 h-ig az utolsó 24 óra adatai						Előző nap napos órái
állomás	csapadék (mm)		max. hőmérséklet	min. hőmérséklet	rad. min.	
Győr	.	⌒	13	3	1	13
Kapuvár	.		15	5	2	11
Mosonmagyaróvár	ny	▽ ⌒	12	4	2	12
Rajka						
Sopron	ny	▽	13	5	3	10
Sopronhorpács	ny	▽ ⌒	14	6	4	10
Káld	—		—	—	—	
Körmend						
Szentgotthárd	.	⌒	17	2	-2	14
Szombathely	ny	▽	14	3	2	12
Lenti	.	⌴	14	4	-1	
Letenye						
Nagykanizsa	ny	▽	13	4	3	12
Zalaegerszeg	ny	▽	13	4	3	12
Farkasgyepű	.		10	2	1	
Keszthely	ny	▽ ⌒	15	4	2	12
Mencshely	ny	=	13	3	3	13
Pápa	.	⌒	13	2	-1	14
Sümeg	.	⌒	14	4	2	
Tihany						
Veszprém	.		11	5	3	13
Zirc	.	⌒	11	3	1	
Fonyód	—		—	—	—	
Homokszt. györgy	—		—	—	—	
Kaposvár	.		14	5	3	11
Marcali	.	⌒	15	6	3	
Siófok	ny	▽	13	8	7	12
Somogyszob	.	⌒	16	3	2	
Tab						
Bábolna	—		—	—	—	
Esztergom	—		—	—	—	
Kisbér						
Komárom	.	⌒	15	4	3	
Tatabánya	—		—	—	—	
Alcsútdoboz						
Dunaújváros	.		15	5	4	
Martonvásár	.		15	7	7	
Mór	.	⌒	14	3	2	
Sárbogárd						
Székesfehérvár	.		14	5	1	
Iregszemcse	—		—	—	—	
Lengyel	—		—	—	—	
Paks	ny	▽	16	4	1	11
Szekszárd						
Árpádtető	ny	=	11	5	1	
Mohács	—		—	—	—	
Pécs	.		14	5	3	12
Siklós	ny	=	16	6	4	
Szigetvár	.	⌒	16	3	3	
Budaörs	ny	▽ ⌒	14	3	0	
Bp. Lőrinc	ny	▽ ⌒	14	5	2	9
Bp. Met. Int.	ny	▽	14	7	—	12
Bp. Szab. hegy	—		—	—	—	
Cegléd	—		—	—	—	
Dobogókő	—		—	—	—	
Gödöllő	.	⌒	13	5	2	4
Királyrét						
Monor	—		—	—	—	
Nagykáta	ny		15	4	4	
Szentendre						

19 91.V.25 07 h-ig az utolsó 24 óra adatai						Előző nap napos órái
állomás	csapadék (mm)		max. hőmérséklet	min. hőmérséklet	rad. min.	
Vác	—		—	—	—	
Vámosmikola	—		—	—	—	—
Baja	.	⌒	15	4	1	11
Bácsalmás	.		16	5	2	
Izsák	.		15	3	3	
Kalocsa	—		—	—	—	
Kecskemét	1	▽ ⌒	14	3	0	7
Kiskunfélegyháza	.		15	3	2	
Kiskunhalas	—		—	—	—	
Kunszentmiklós	.	=	16	4	4	
Tiszakécske						
Balassagyarmat	.	⌒	15	1	1	
Romhány						
Salgótarján	.	⌒	18	4	1	
Eger	.		14	5	3	10
Galyatető	3	▽ ≡	9	0	-2	
Gyöngyös	1	⌐	15	5	3	
Kékestető	2	⌐ ≡	5	0	-1	6
Kompolt	2	⌒	11	3	0	4
Lőrinci						
Poroszló	.	⌒	15	4	2	
Jászapáti						
Jászberény	—		—	—	—	
Karcag	—		—	—	—	
Szolnok	ny	▽ ⌴	14	3	2	8
Tiszaroff	—		—	—	—	
Túrkeve	.		15	5	3	5
Kistelek	—		—	—	—	
Makó						
Szeged	.	⌒	15	4	2	9
Szentes	.		15	5	4	
Borsodnádasd	1	⌐ ▲ ⌴	12	-1	-4	
Füged	.		14	5	2	
Hidasnémeti	.	=	15	4	3	
Jósvafő	1	▽ ⌴	14	2	0	5
Lillafüred	.	⌒	11	-1	-1	
Miskolc	.		13	3	2	8
Putnok						
Sárospatak	—		—	—	—	
Szendrőlád	—		—	—	—	
Tokaj	—		—	—	—	
Kisvárda	.	=	15	3	2	13
Mátészalka	.	⌒	17	4	4	
Nyíregyháza	.	⌒	14	4	2	11
Nyírlugos						
Pátyod	.	⌒	15	4	3	
Tiszabecs	.	⌒	18	5	4	
Vásárosnamény	—		—	—	—	
Záhony	.	⌒	18	5	4	
Berettyóújfalu	—		—	—	—	
Debrecen	.	⌒	15	5	3	—
Hajdúdorog	—		—	—	—	
Hortobágy	—		—	—	—	
Körösszakál	—		—	—	—	
Polgár	.	⌒	15	5	2	
Békéscsaba	.	⌒	15	4	3	8
Mezőhegyes	—		—	—	—	—
Orosháza	.	⌒	16	5	4	
Szarvas	.	⌒	14	5	2	8
Szeghalom	—		—	—	—	

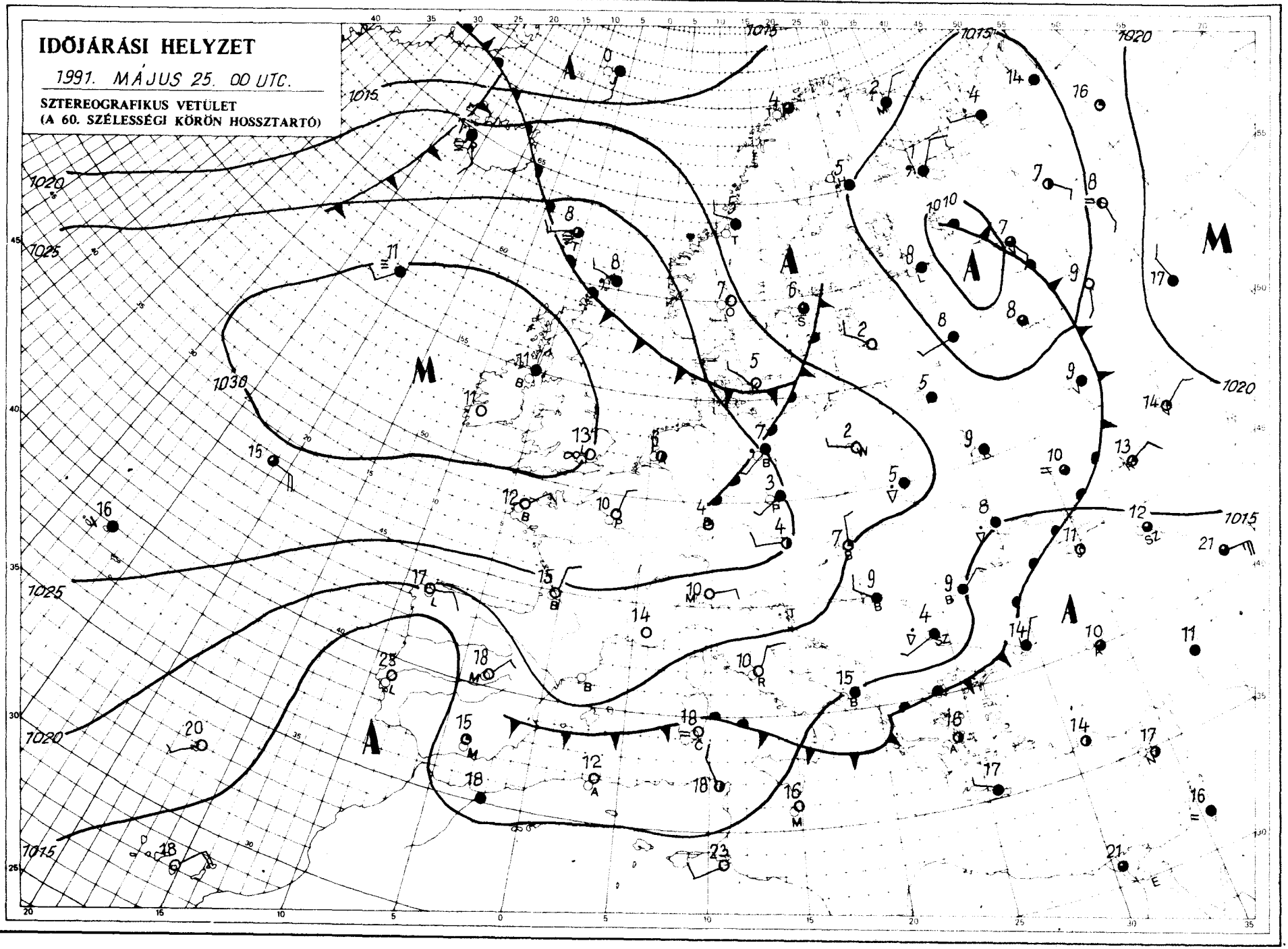

KIADJA: ORSZÁGOS METEOROLÓGIAI SZOLGÁLAT
Kiadásért felel: Barát József, az Országos Meteorológiai Szolgálat elnöke – Készült az Országos Meteorológiai Szolgálat Nyomdájában, Budapest – Felelős vezető: Máthé Gyuláné – Munkaszám: 97.15. Szerkesztésért felel: Kapovits Albert, a Központi Előrejelző Intézet igazgatója

Készíti: a KEI Rövidtávú Előrejelző Osztálya – Szakmai felelős: Németh Lajos osztályvezető – Megjelenik naponként
Megrendelhető: 1024 Budapest, II., Kitaibel Pál utca 1. – Pénzügyi Osztály – Telefon: 353-500
Jelmagyarázat a havi mellékletben

IDŐJÁRÁSI NAPIJELENTÉS

ЕЖЕДНЕВНЫЙ МЕТЕОРОЛОГИЧЕСКИЙ БЮЛЛЕТЕНЬ • DAILY WEATHER REPORT
BULLETIN QUOTIDIEN DE TEMPS • TÄGLICHER WETTERBERICHT

104. évfolyam 146. szám + Budapest + 1991. május 26. vasárnap

Az időjárási helyzet és a várható időjárás:

Tartós napsütés, 25, 30 fokos meleg még mindig csak szárazföldünk délnyugati részén, az Ibériai-félszigeten van. Másutt Európában légköri frontok teszik változékonnyá az időjárást. A Kelet-Európai-síkság fölé a frontok meleg levegőt sodornak, ezért ott a sok felhő és eső ellenére néhol 20, sőt 25 fok fölé melegszik a levegő. Észak-, Nyugat- és Közép-Európa fölött ezzel szemben még mindig hideg levegő örvénylik, ezért igen gyenge a nappali fölmelegedés, a hőmérséklet csúcsértéke általában 10, 15 fok körül marad.

Szombaton hazánkban alapvetően napos idő volt (8, 13 órán át sütött a Nap), gyakran megnövekedett azonban a gomolyfelhőzet is. A középső és nyugati országrészben elszórtan fordult elő csapadéknyom és 1 mm közötti eső, záporeső. Sokfelé megerősödött az északi szél. A hőmérséklet csúcsértéke 13 és 18 fok között alakult. A vasárnapra virradó éjszaka mérséklődött a szél, csökkent a felhőzet, hajnalra ezért erősen lehűlt a levegő. Az ország nagy részén 2, 7 fokig süllyedt a hőmérséklet, északkeleten azonban csupán -1, +5 fokot mértek. Délelőtt a Dunántúl nyugati részén erősen felhős idő volt, néhol záporesővel, másutt az országban sütött a Nap. A hőmérséklet 11 órára 11, 15 fokig emelkedett.

A Balaton vizének hőmérséklete Siófokon 11 órakor 12 fok volt.

Ma 12 órakor Budapesten a hőmérséklet 15 fok, a tengerszintre átszámított légnyomás 1019 hPa, gyengén süllyedt.

Várható időjárás hétfő estig:

Többször megnövekszik a felhőzet, néhány órás napsütés elsősorban a középső országrészben várható. Futó záporeső ma (vasárnap) főként a Dunántúlon, holnap (hétfőn) inkább a keleti országrészben lesz.
Az északi szelet a nappali órákban sokfelé erős, holnap néha viharos lökések kísérik.
A legalacsonyabb éjszakai hőmérséklet: 5,
a legmagasabb nappali hőmérséklet hétfőn: 15 fok körül alakul.

Bártfai Erzsébet s. k.

A hőmérséklet napi középértéke és eltérése a sokévi átlagtól (Budapest belterületén):

1991. május 25.	10,8°C	-6,7°C

1871 óta ezen a napon Budapesten előfordult

legmagasabb hőmérséklet:	31,4°C (1953)
legalacsonyabb hőmérséklet:	7,2°C (1944)

LEGMAGASABB HŐMÉRSÉKLET

19 91. V. 25.

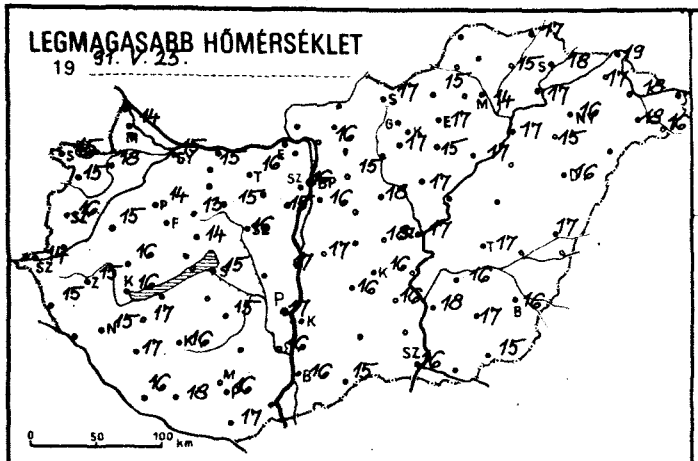

LEGALACSONYABB HŐMÉRSÉKLET

19 91. V. 26.

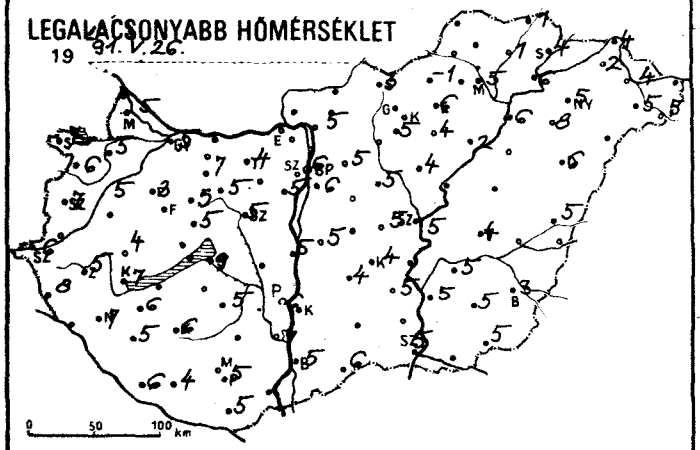

24 órás CSAPADÉKELOSZLÁS

19 91. V. 25. 7h -tól V. 26. 7h -ig.

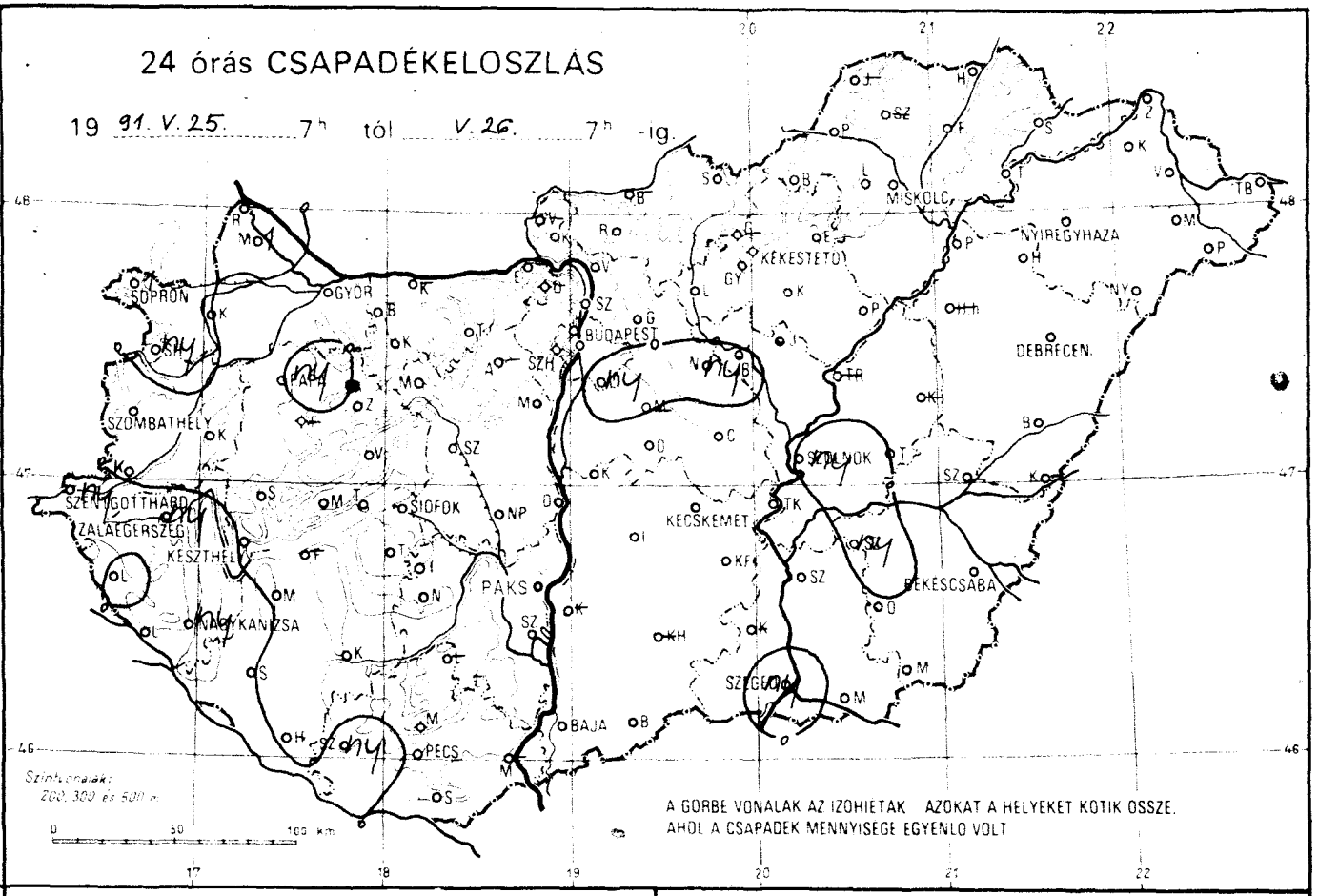

RADIÁCIÓS MINIMUM

19 91. V. 26.

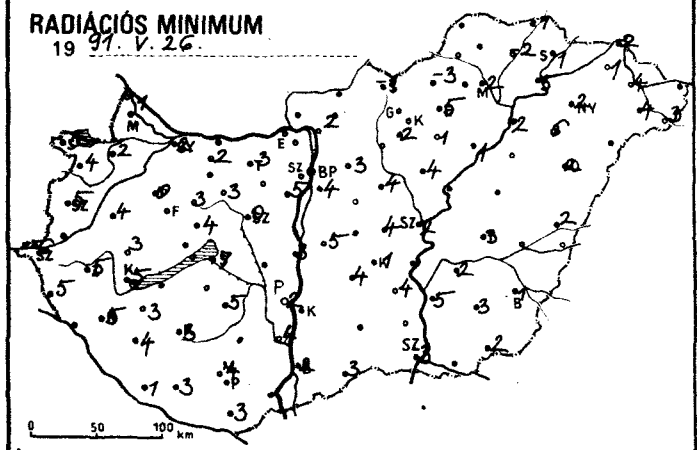

NAPFÉNYTARTAM

19 91. V. 25.

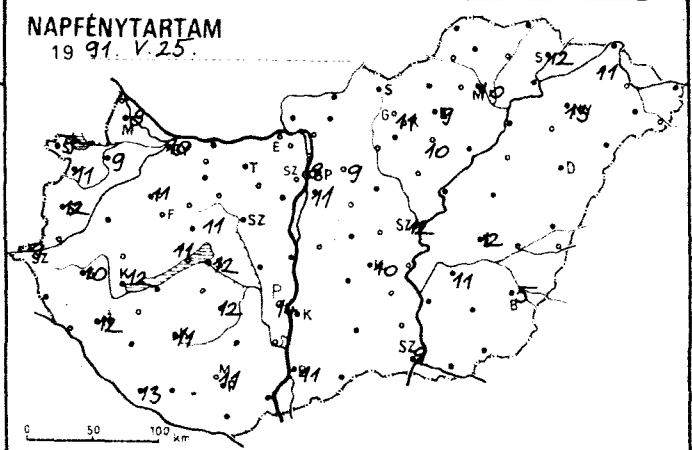

19

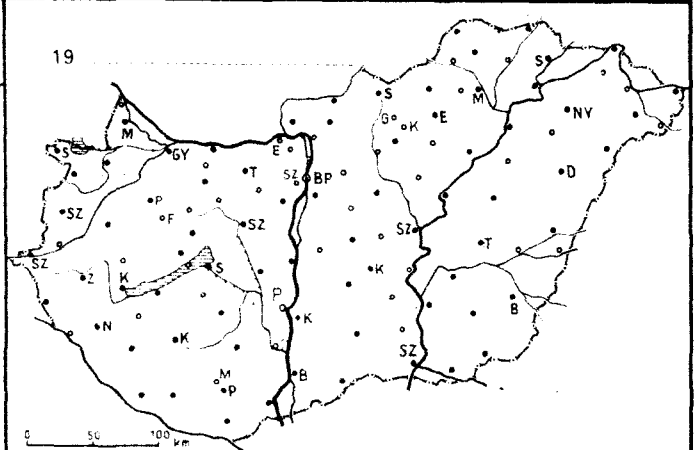

1991.V.26. 07 h-ig az utolsó 24 óra adatai						Előző nap napos órái
állomás	csapadék (mm)		max. hőmérséklet	min. hőmérséklet	rad. min.	
Győr	.	⌒	15	5	2	10
Kapuvár	.	⌒	18	5	2	9
Mosonmagyaróvár	1	▽ ⌒	14	5	1	8
Rajka						
Sopron	1	▽	15	7	5	9
Sopronhorpács	ny	▽ ⌒	15	6	4	11
Káld	.		15	5	4	
Körmend						
Szentgotthárd	ny	▽ ⌒	14	6	6	9
Szombathely	.		16	7	5	12
Lenti	.		15	8	5	
Letenye						
Nagykanizsa	ny	▽	15	7	5	12
Zalaegerszeg	ny	▽	15	5	5	10
Farkasgyepű	—		—	—	—	
Keszthely	.	⌒	16	7	5	12
Mencshely	.	=	14	5	4	11
Pápa	ny	⌒	14	3	0	11
Sümeg	.	⌒	16	4	3	
Tihany						
Veszprém	.		14	5	4	11
Zirc	.	⌒	13	5	3	
Fonyód	—		—	—	—	
Homokszt. györgy	.	⌒	16	6	1	13
Kaposvár	.		16	6	3	11
Marcali	.	⌒	17	6	3	
Siófok	.		15	9	7	12
Somogyszob	.	⌒	17	5	4	
Tab						
Bábolna	.		15	7	2	
Esztergom	—		—	—	—	
Kisbér						
Komárom	—		—	—	—	
Tatabánya	.	⌒	16	4	3	
Alcsútdoboz	—		—	—	—	
Dunaújváros	.		17	5	3	
Martonvásár	.		15	5	5	
Mór	.	⌒	15	5	3	
Sárbogárd						
Székesfehérvár	.		16	5	0	
Iregszemcse	.		15	5	1	12
Lengyel	—		—	—	—	
Paks	.		17	6	2	14
Szekszárd	.		16	7	4	
Árpádtető	.	⌒	13	4	3	
Mohács	—		—	—	—	
Pécs	.		16	5	4	11
Siklós	.	⌒	17	5	3	
Szigetvár	ny	=	18	4	3	
Budaörs	.	⌒	16	6	4	
Bp. Lőrinc	ny		16	6	4	11
Bp. Met. Int.	.		16	6	—	8
Bp. Szab. hegy	.		15	7	4	
Cegléd	.	⌒	18	5	4	
Dobogókő	—		—	—	—	
Gödöllő	.	⌒	15	5	3	9
Királyrét						
Monor	—		—	—	—	
Nagykáta	ny		18	5	4	
Szentendre						

19 91.V.26. 07 h-ig az utolsó 24 óra adatai						Előző nap napos órái
állomás	csapadék (mm)		max. hőmérséklet	min. hőmérséklet	rad. min.	
Vác	.	⌒	16	5	2	
Vámosmikola	—		—	—	—	—
Baja	.	⌒	16	5	2	11
Bácsalmás	.		15	6	3	
Izsák	.		16	4	4	
Kalocsa	—		—	—	—	—
Kecskemét	.	⌒	16	4	1	10
Kiskunfélegyháza	.	⌒	16	5	4	
Kiskunhalas	—		—	—	—	—
Kunszentmiklós	.		17	5	5	
Tiszakécske						
Balassagyarmat	—		—	—	—	
Romhány						
Salgótarján	.		17	3	-1	
Eger	.	=	17	6	5	9
Galyatető	—		—	—	—	
Gyöngyös	.		17	5	2	
Kékestető	.		8	2	0	11
Kompolt	.	⌒	15	4	1	10
Lőrinci						
Poroszló	.	⌒	17	2	1	
Jászapáti						
Jászberény	.	⌒	17	4	4	
Karcag	—		—	—	—	—
Szolnok	ny	▽ ⌒	17	5	2	12
Tiszaroff	—		—	—	—	
Túrkeve	.		17	4	3	12
Kistelek	—		—	—	—	
Makó						
Szeged	ny	▽ ⌒	16	5	3	9
Szentes	.		18	5	5	
Borsodnádasd	.	⌐	15	-1	-3	
Füged	.	⌐	15	1	-2	
Hidasnémeti	.		17	1	1	
Jósvafő	—		—	—	—	—
Lillafüred	.	⌒	13	0	-1	
Miskolc	.		14	5	2	10
Putnok						
Sárospatak	.	⌒	18	4	1	12
Szendrőlád	—		—	—	—	
Tokaj	.		17	6	5	
Kisvárda	.	=	17	2	1	11
Mátészalka	.	⌒	18	5	4	
Nyíregyháza	.	⌒	16	5	2	13
Nyírlugos						
Pátyod	.		16	5	3	
Tiszabecs	—		—	—	—	
Vásárosnamény	.	⌒	18	4	4	
Záhony	.	⌒	19	4	2	
Berettyóújfalu	.		17	5	2	
Debrecen	.		16	6	2	—
Hajdúdorog	.	=	15	8	6	
Hortobágy	—		—	—	—	
Körösszakál	—		—	—	—	
Polgár	.	⌒	17	6	2	
Békéscsaba	.	⌒	16	3	1	5
Mezőhegyes	.	⌒	15	5	2	—
Orosháza	.	⌒	17	5	3	
Szarvas	ny	▽	16	5	2	11
Szeghalom	—		—	—	—	

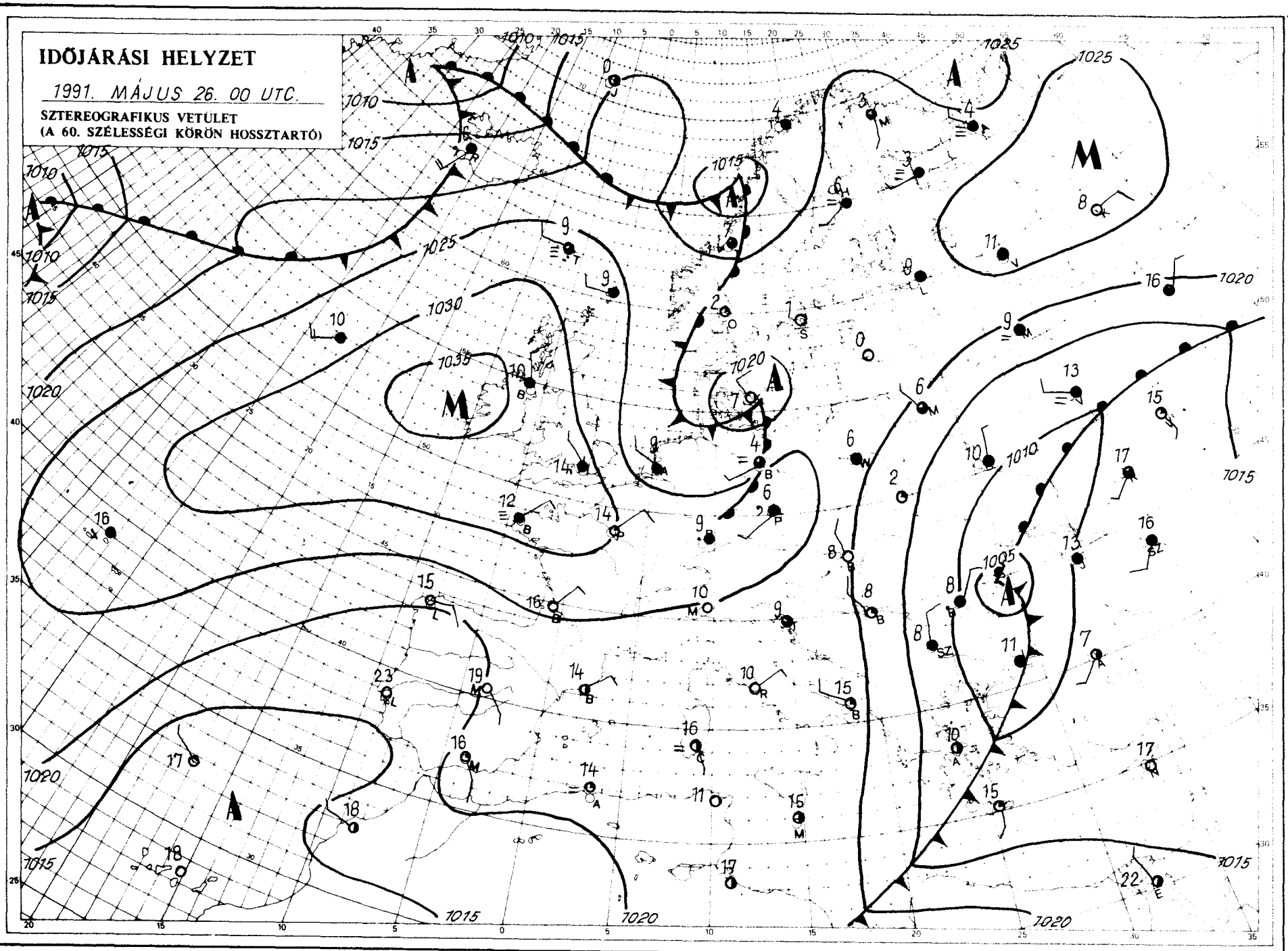

KIADJA: ORSZÁGOS METEOROLÓGIAI SZOLGÁLAT
Kiadásért felel: Barát József, az Országos Meteorológiai Szolgálat elnöke – Készült: az Országos Meteorológiai Szolgálat Nyomdájában, Budapest – Felelős vezető: Máthé Gyuláné – Munkaszám: 91.138
Szerkesztésért felel: Kapovits Albert, a Központi Előrejelző Intézet igazgatója

Készíti: a KEI Rövidtávú Előrejelző Osztálya – Szakmai felelős: Németh Lajos osztályvezető – Megjelenik naponként
Megrendelhető: 1024 Budapest, II., Kitaibel Pál utca 1. – Pénzügyi Osztály – Telefon: 353-500
Jelmagyarázat a havi mellékletben

IDŐJÁRÁSI NAPIJELENTÉS

ЕЖЕДНЕВНЫЙ МЕТЕОРОЛОГИЧЕСКИЙ БЮЛЛЕТЕНЬ • DAILY WEATHER REPORT
BULLETIN QUOTIDIEN DE TEMPS • TÄGLICHER WETTERBERICHT

104. évfolyam 147. szám + Budapest + 1991. május 27. hétfő

Az időjárási helyzet és a várható időjárás:

Kontinensünk nagy részén továbbra is az átlagosnál jóval hűvösebb az idő. A kelet-, délkelet-európai ciklon és a nyugat-európai anticiklon közös áramlási rendszerében Közép-Európát újabb hűvös léghullámok érik el. Mind a kelet-európai ciklon, mind pedig a nyugat-európai anticiklon erősödése várható, azaz a két képződmény közös határán növekszik az áramlás sebessége, egyre szelesebbre fordul az idő, emellett kelet felől nagy nedvességtartalmú léghullám sodródik a Kárpát-medence fölé.

Magyarország nyugati részén vasárnap felhős idő volt, többször esett az eső, általában 1, 6 mm-nyi, északnyugaton helyenként 10, 11 mm-nyi. Délután a Dunántúlon egy-két helyen és a főváros környékén zivatar is előfordult. A hőmérséklet csúcsértéke általában 14, 19 fok között alakult. Hétfő reggelre többnyire 4, 9 fok közé hűlt le a levegő, néhol esett az eső, északon egy-két helyen gyönge talajmenti fagy is előfordult. Délelőtt változóan felhős, egyre szelesebb idő volt. A hőmérséklet 11 órára csupán 10, 16 fok közé emelkedett.

A Balaton vizének hőmérséklete Siófokon 11 órakor 12 fok volt.

Ma 12 órakor Budapesten a hőmérséklet 16 fok, a tengerszintre átszámított légnyomás 1020 hPa, alig változik.

Várható időjárás kedd estig:

Hűvös, szeles idő várható.
Gyakorta lesz erősen felhős, a keleti országrészben borult az ég, keleten ismétlődő — többfelé jelentős mennyiségű eső, a Dunántúlon egy-egy kiadós zápor, zivatar is várható.
Az északi szél országszerte megerősödik, gyakorta viharos lesz.
A legalacsonyabb éjszakai hőmérséklet 5, 10 fok között,
a legmagasabb nappali hőmérséklet kedden általában 10, 15 fok között alakul.

Török Dénes s. k.

Távolabbi kilátások szerdától — szombatig:

Eleinte még gyakran felhős, szeles lesz az idő, kisebb eső, záporeső kialakulása valószínű. Később csökken a felhőzet mennyisége, egyre több lesz a napsütés. A hőmérséklet emelkedik.
A legalacsonyabb hajnali hőmérséklet 5, 10 majd 8, 13 fok között,
a legmagasabb nappali hőmérséklet eleinte 15, 20 majd 20, 25 fok között alakul.
Jelentős mennyiségű (legalább napi 5 mm) csapadék az ország területének 30 százalékán várható.

Középtávú Előrejelző Csoport

A hőmérséklet napi középértéke és eltérése a sokévi átlagtól (Budapest belterületén):

1991. május 26.	11,0°C	-7,0°C

1871 óta ezen a napon Budapesten előfordult

legmagasabb hőmérséklet:	32,4°C (1950)
legalacsonyabb hőmérséklet:	5,7°C (1927)

LEGMAGASABB HŐMÉRSÉKLET

1991. V. 26.

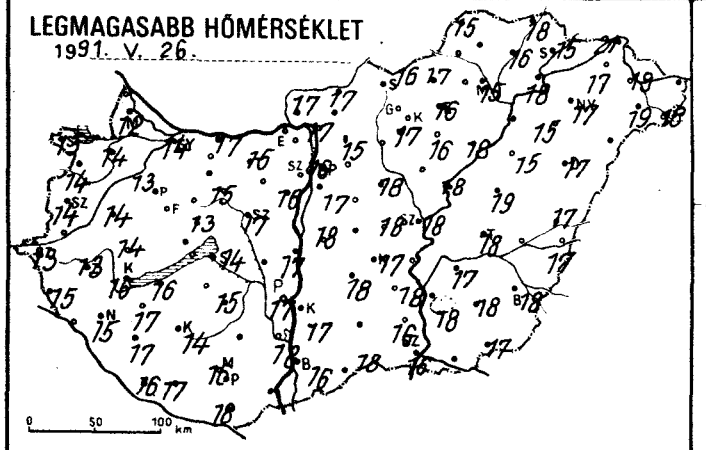

LEGALACSONYABB HŐMÉRSÉKLET

1991. V. 27.

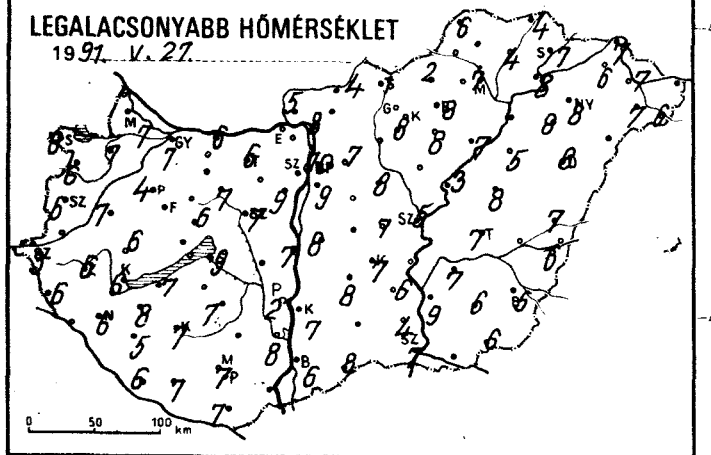

RADIÁCIÓS MINIMUM

1991. V. 27.

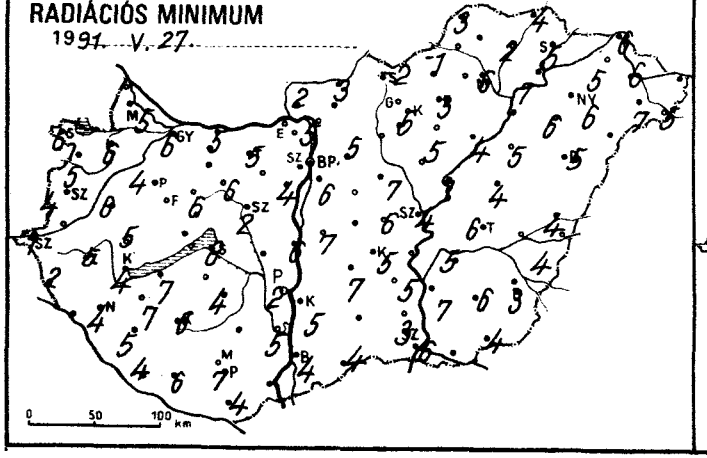

24 órás CSAPADÉKELOSZLÁS

1991. V. 26. 7h -tól V. 27. 7h -ig

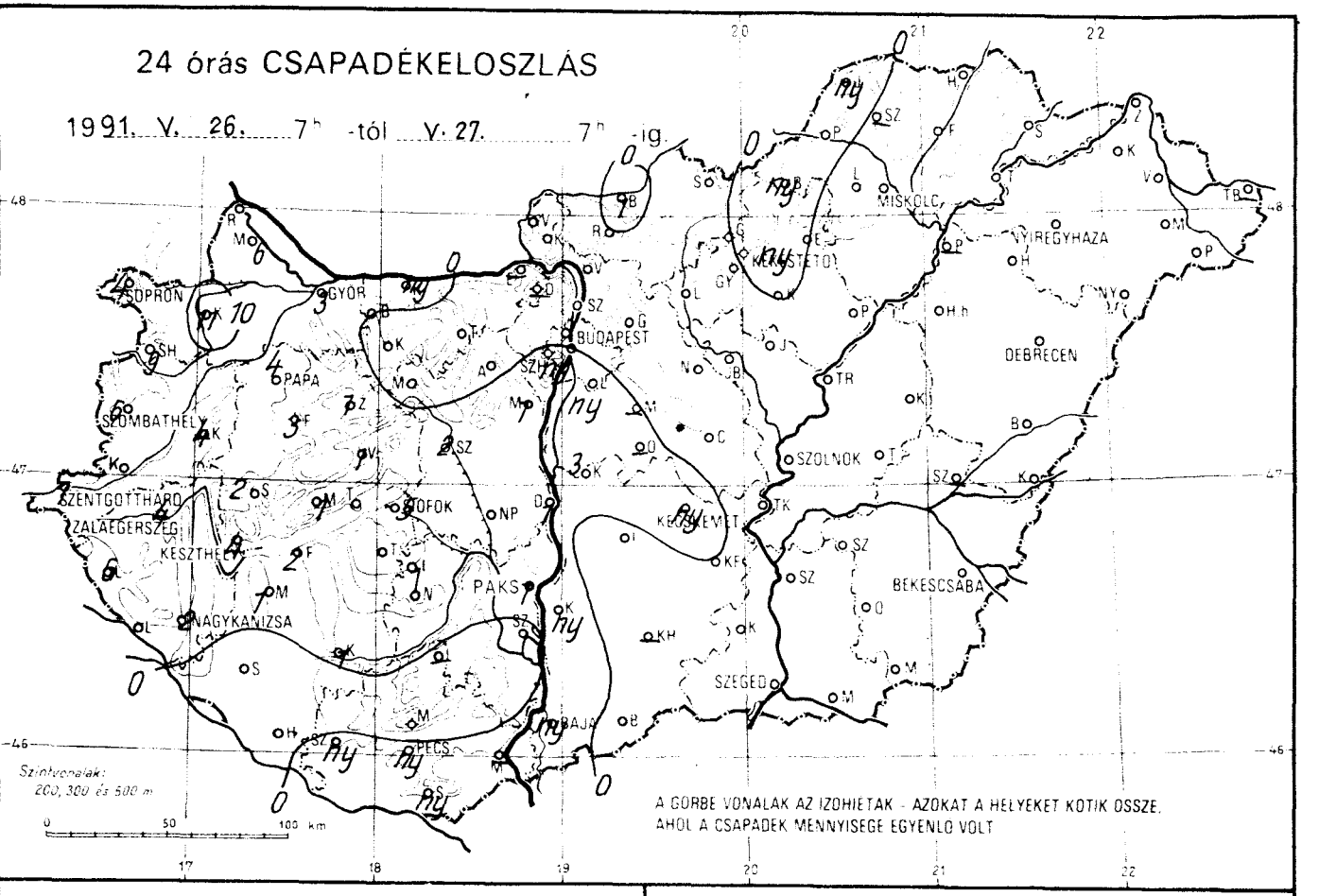

NAPFÉNYTARTAM

1991. V. 26.

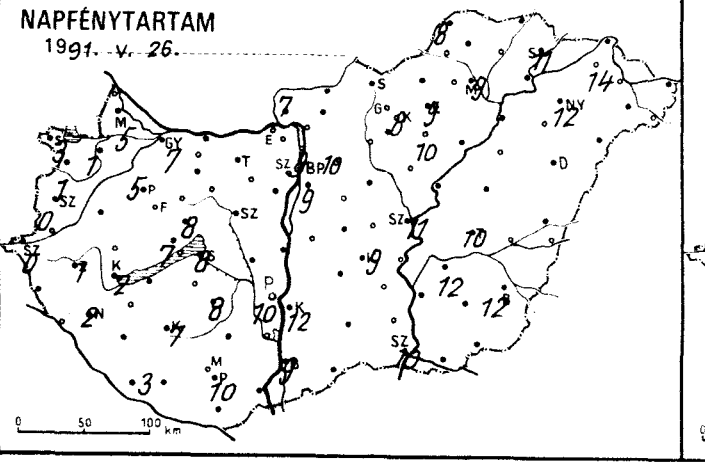

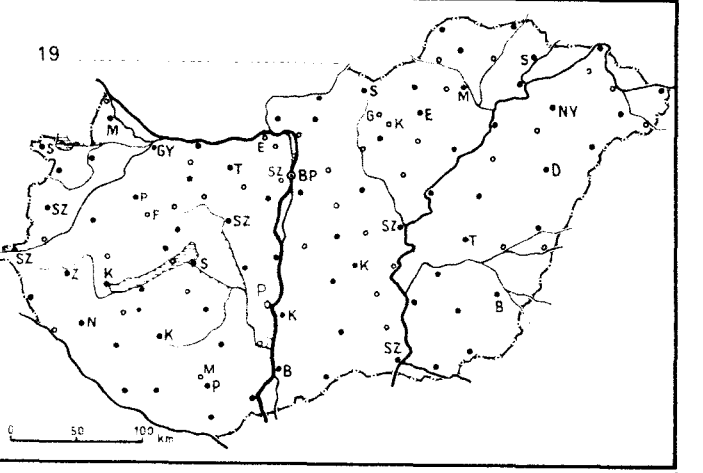

1991.V.27. 07 h-ig az utolsó 24 óra adatai						Előző nap napos órái
állomás	csapadék (mm)		max. hőmérséklet	min. hőmérséklet	rad. min.	
Győr	3	∀ ⌓	14	7	6	7
Kapuvár	11		14	7	6	1
Mosonmagyaróvár	6	∀ =	12	7	5	5
Rajka						
Sopron	4	∀	13	6	6	3
Sopronhorpács	9	⌓	14	6	5	1
Káld	4	∀ =	14	7	6	
Körmend						
Szentgotthárd	1	∀	13	3	1	0
Szombathely	6	∀	14	6	4	0
Lenti	6	⌐ =	15	6	2	
Letenye						
Nagykanizsa	2	∀	15	6	4	2
Zalaegerszeg	4	∀	13	6	5	1
Farkasgyepű	3		12	4	3	
Keszthely	4	∀ ⌓	16	6	4	2
Mencshely	1	=	14	6	6	7
Pápa	4	∀	13	4	4	5
Sümeg	2		14	6	5	
Tihany						
Veszprém	1	∀	13	6	6	8
Zirc	1	∀ =	13	6	5	
Fonyód	2	∀	16	7	7	
Homokszt. györgy	.	⌓	16	6	4	3
Kaposvár	1		14	7	6	7
Marcali	1	∀ ⌓	17	8	7	
Siófok	5		14	9	8	8
Somogyszob	.	⌓	17	5	5	
Tab						
Bábolna	.		15	7	0	
Esztergom	—		—	—	—	
Kisbér						
Komárom	ny	=	17	6	5	
Tata	.		15	6	5	
Alcsútdoboz						
Dunaújváros	1		17	7	6	
Martonvásár	1	=	16	9	4	
Mór	.	=	15	7	6	
Sárbogárd						
Székesfehérvár	2	=	17	7	2	
Iregszemcse	1	=	15	7	4	8
Lengyel	—		—	—	—	
Paks	1	∀	17	2	2	10
Szekszárd	.	=	18	8	5	
Árpádtető	.	=	13	4	4	
Mohács	—		—	—	—	
Pécs	ny	∀	16	7	7	10
Siklós	ny	∀ =	18	7	4	
Szigetvár	ny	) =	17	7	6	
Budaörs	ny	⌐	16	8	5	
Bp. Lőrinc	ny	⌐ ⌓	17	9	6	9
Bp. Met. Int.	.		16	10	—	9
Bp. Szab. hegy	.		14	6	5	
Cegléd	. .	⌓	18	7	6	
Dobogókő	—		—	—	—	
Gödöllő	.	⌓	15	7	5	10
Királyrét						
Monor	—		—	—	—	
Nagykáta	.		18	8	7	
Szentendre						

1991.V.27 07 h-ig az utolsó 24 óra adatai						Előző nap napos órái
állomás	csapadék (mm)		max. hőmérséklet	min. hőmérséklet	rad. min.	
Vác	.	=	17	8	5	
Vámosmikola	.	=	17	5	2	7
Baja	ny	∀ ⌓	16	6	4	9
Bácsalmás	.		18	8	4	
Izsák	.		18	8	7	
Kalocsa	ny		17	7	5	12
Kecskemét	ny	∀ ⌓	17	7	5	9
Kiskunfélegyháza	.	⌓	18	6	5	
Kiskunhalas	—		—	—	—	
Kunszentmiklós	3	∀ =	18	8	7	
Tiszakécske						
Balassagyarmat	1	∀	17	4	3	
Romhány						
Salgótarján	.	⌓	16	1	-2	
Eger	.	=*	16	8	3	9
Galyatető	—		—	—	—	
Gyöngyös	.		17	8	6	
Kékestető	ny	∀	9	2	1	8
Kompolt	.		16	8	5	10
Lőrinci						
Poroszló	.	⌓	18	7	4	
Jászapáti						
Jászberény	.		18	7	6	
Karcag	.	⌓	19	8	4	
Szolnok	.	⌓	18	5	4	11
Tiszaroff	.		18	3	1	
Túrkeve	.		18	7	6	10
Kistelek	.	=	16	4	3	
Makó						
Szeged	.	⌓	16	7	6	10
Szentes	.		18	9	7	
Borsodnádasd	ny	∀ ⌓	17	2	-1	
Füged	.		16	4	2	
Hidasnémeti	.	=	18	4	4	
Jósvafő	ny		15	6	3	8
Lillafüred	.	⌓	15	1	0	
Miskolc	.		15	7	6	9
Putnok						
Sárospatak	.		15	7	5	11
Szendrőlád	—		—	—	—	
Tokaj	.		18	8	7	
Kisvárda	.	=	17	6	5	14
Mátészalka	.	⌓	19	7	7	
Nyíregyháza	.		17	8	6	12
Nyírlugos						
Pátyod	.		18	6	5	
Tiszabecs	—		—	—	—	
Vásárosnamény	.	⌓	19	7	6	
Záhony	.	⌓	21	7	6	
Berettyóújfalu	.	⌓	17	7	4	
Debrecen	.		17	8	5	—
Hajdúdorog	.		15	8	6	
Hortobágy	.		15	5	5	
Körösszakál	.		17	6	4	
Polgár	—		—	—	—	
Békéscsaba	.	⌓	18	5	3	12
Mezőhegyes	.	⌓	17	6	4	—
Orosháza	.	⌓	18	6	6	
Szarvas	.		17	7	5	12
Szeghalom	—		—	—	—	

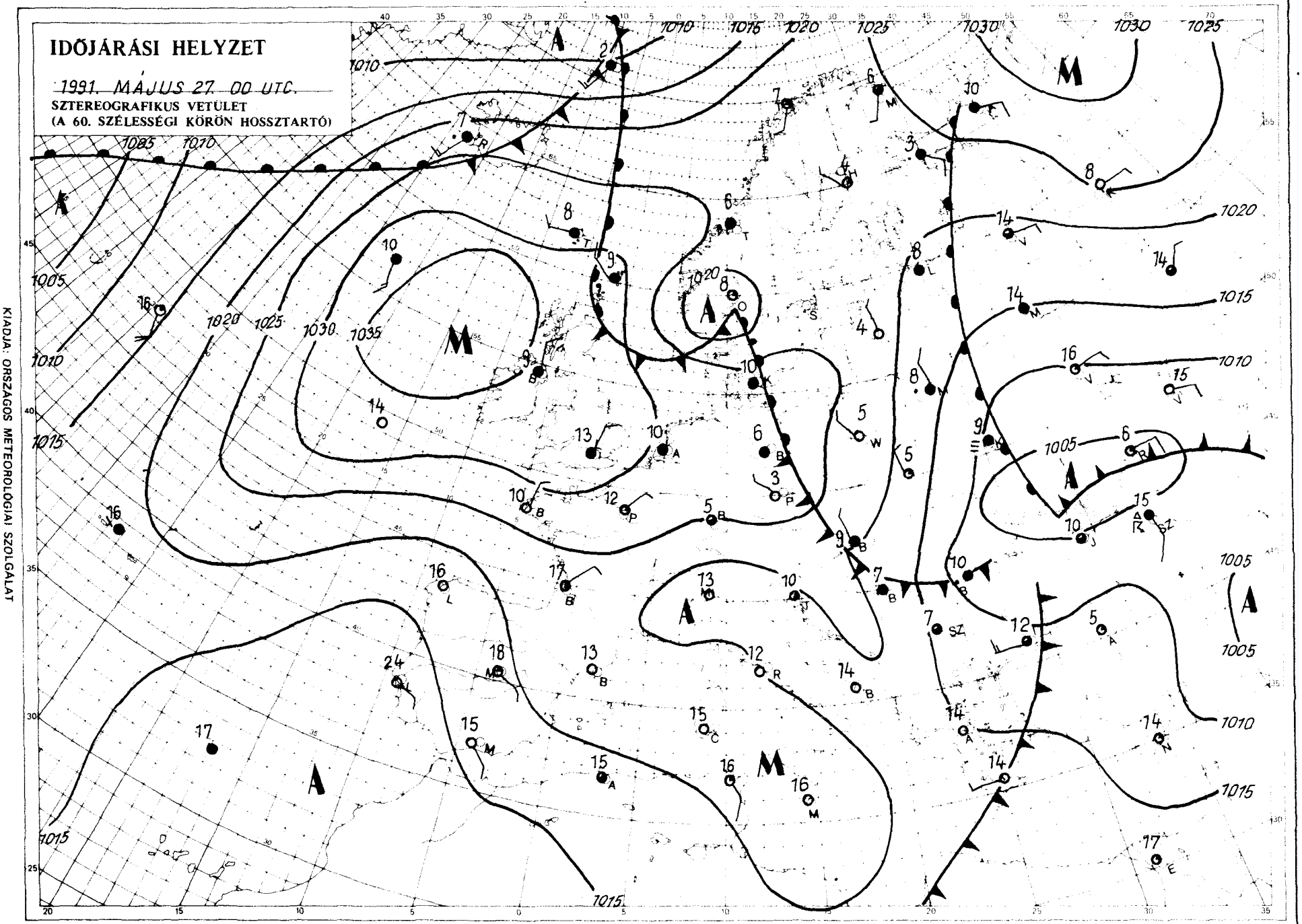

KIADJA: ORSZÁGOS METEOROLÓGIAI SZOLGÁLAT
Kiadásért felel: Dr. Mersich Iván, az Országos Meteorológiai Szolgálat elnöke – Készült: az Országos Meteorológiai Szolgálat Nyomdájában, Budapest – Felelős vezető: Máthé Gyuláné – Munkaszám: 91/200. Szerkesztéséért felel: Dr. Vissy Károly a Központi Előrejelző Intézet igazgatója

Készíti: a KEI Rövidtávú Előrejelző Osztálya – Szakmai felelős: Németh Lajos osztályvezető – Megjelenik naponként
Megrendelhető: 1024 Budapest, II., Kitaibel Pál utca 1. – Pénzügyi Osztály – Telefon: 353-500
Jelmagyarázat a havi mellékletben

IDŐJÁRÁSI NAPIJELENTÉS

ЕЖЕДНЕВНЫЙ МЕТЕОРОЛОГИЧЕСКИЙ БЮЛЛЕТЕНЬ • DAILY WEATHER REPORT
BULLETIN QUOTIDIEN DE TEMPS • TÄGLICHER WETTERBERICHT

104. évfolyam 148. szám + Budapest + 1991. május 28. kedd

Az időjárási helyzet és a várható időjárás:

Középpontjával a Fekete-tenger nyugati partvidéke felett mérsékeltövi ciklon örvénylik. Ennek felhőzetéből az Északkeleti-Kárpátokban, valamint az Orosz-alföldön kiadós esőzés volt. A következő 36 óra folyamán az említett ciklon csak lassan helyeződik át kelet felé, felhőzete tartósan a Kárpát-medence keleti térségében marad.

Magyarországon hétfőn változóan felhős idő volt. Szeszélyes területi eloszlásban 3, 11 órán át sütött a Nap. A Sopron-Sárospatak vonaltól délkeletre csaknem mindenütt esett az eső – elsősorban a keddre virradó éjszakán. A legtöbb esőt, 9 mm-t Nyíregyházáról jelentették. Hétfőn a legmagasabb nappali hőmérséklet 14, 20 fok között alakult. Sokfelé fújt erős, gyakran viharos északi szél. Keddre virradóra 6, 13 fokig süllyedt a hőmérséklet. Délelőtt az ország legnagyobb részén borult volt az ég, erős volt a szél, 11 órakor a felhőzettől függően 9, 17 fokot mértek.

A Balaton vizének hőmérséklete Siófoknál 11 órakor 11 fok volt.

Ma 12 órakor Budapesten a hőmérséklet 11 fok, a tengerszintre átszámított légnyomás 1016 hPa, gyengén emelkedik.

Várható időjárás szerda estig:

A Dunántúlon változóan felhős lesz az ég, elszórtan várható zápor, holnap zivatar is. Máshol jobbára borult idő lesz többfelé esővel, záporral.
A ma még sokfelé erős, időnként viharos északi szél holnapra mérséklődik.
A legalacsonyabb éjszakai hőmérséklet 5, 10,
a legmagasabb nappali hőmérséklet szerdán 16, 21 fok között várható.

H. Bóna Márta s. k.

A hőmérséklet napi középértéke és eltérése a sokévi átlagtól (Budapest belterületén):

1991. május 27.	13,4°C	-4,6°C

1871 óta ezen a napon Budapesten előfordult

legmagasabb hőmérséklet:	33,9°C (1958)
legalacsonyabb hőmérséklet:	5,1°C (1927)

LEGMAGASABB HŐMÉRSÉKLET

1991. V. 27.

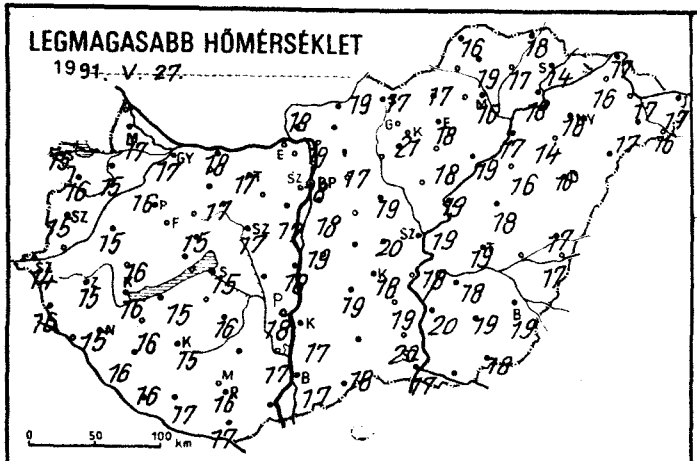

LEGALACSONYABB HŐMÉRSÉKLET

1991. V. 28.

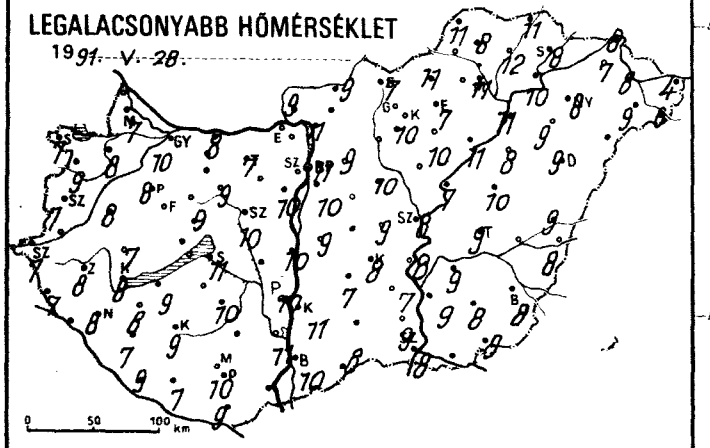

RADIÁCIÓS MINIMUM

1991. V. 28.

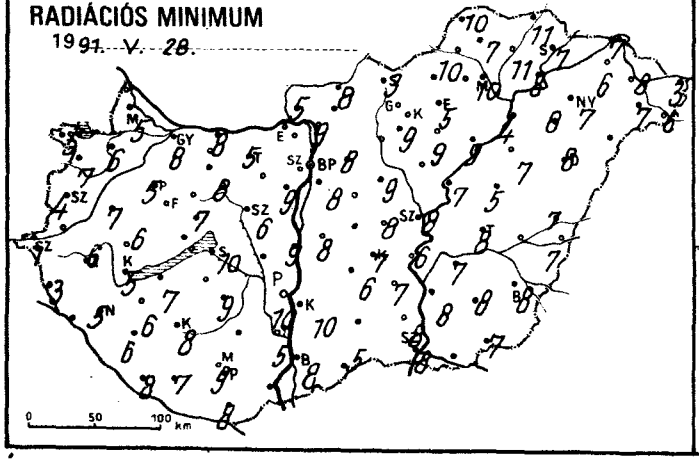

24 órás CSAPADÉKELOSZLÁS

1991. V. 27. 7h -tól V. 28. 7h -ig.

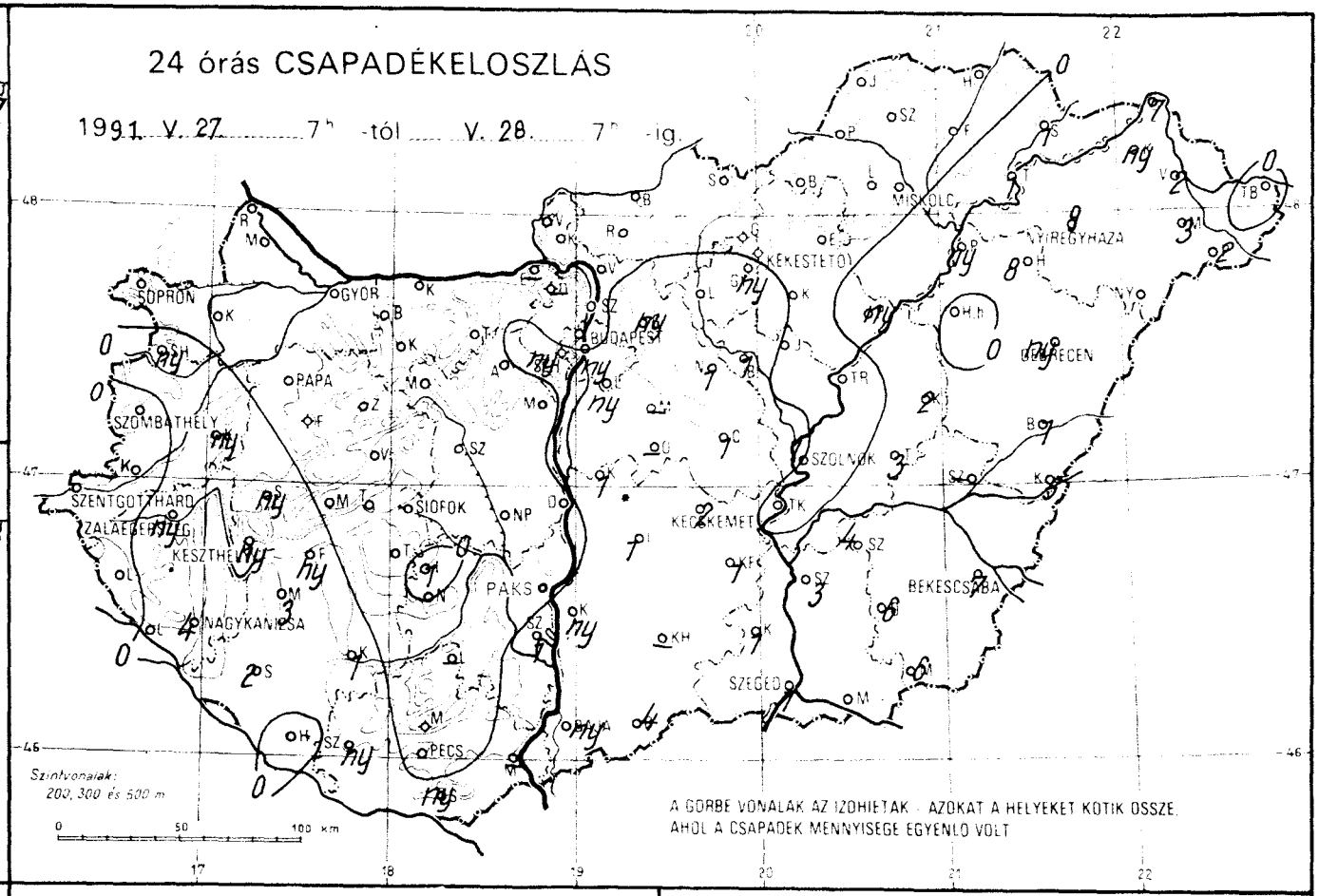

NAPFÉNYTARTAM

1991. V. 27.

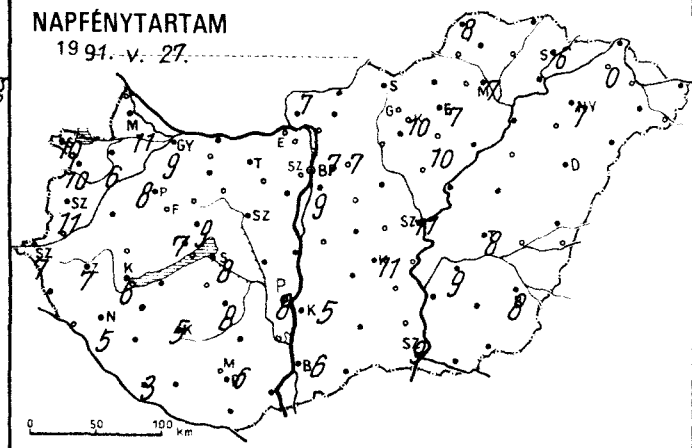

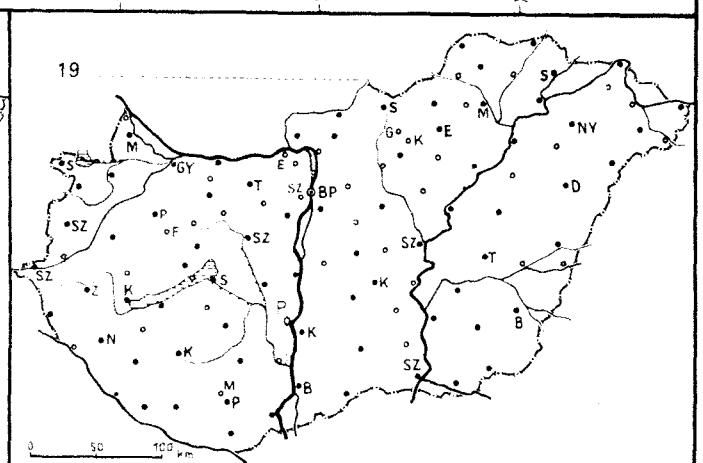

1991.V.28. 07 h-ig az utolsó 24 óra adatai						Előző nap napos órái
állomás	csapadék (mm)		max. hőmérséklet	min. hőmérséklet	rad. min.	
Győr	.		17	10	8	9
Kapuvár	.		15	8	6	6
Mosonmagyaróvár	.	⌒	17	7	5	11
Rajka						
Sopron	.		15	7	5	10
Sopronhorpács	ny	▽̇	16	9	7	10
Káld	ny		15	8	7	
Körmend						
Szentgotthárd	.		14	7	1	7
Szombathely	.		15	7	4	11
Lenti	.		16	7	3	
Letenye						
Nagykanizsa	4	▽̇ ⌒	15	8	5	5
Zalaegerszeg	ny	▽̇	15	8	6	7
Farkasgyepű	.		15	5	2	
Keszthely	ny	▽̇	16	8	5	6
Mencshely	.	=	15	7	7	7
Pápa	.		16	8	5	8
Sümeg	ny		16	7	6	
Tihany						
Veszprém	.		15	9	7	9
Zirc	.		14	7	5	
Fonyód	ny	▽̇	15	9	7	
Homokszt. györgy	.		16	9	8	3
Kaposvár	1	▽	15	9	8	5
Marcali	3	▽̇ ⌒	16	8	6	
Siófok	.		15	11	10	8
Somogyszob	2		16	7	6	
Tab						
Bábolna	.		16	9	3	
Esztergom	—		—	—	—	
Kisbér						
Komárom	.		18	8	8	
Tata	.		17	7	5	
Alcsútdoboz						
Dunaújváros	.		18	10	9	
Martonvásár	.		17	10	9	
Mór	.	=	17	9	8	
Sárbogárd						
Székesfehérvár	.		17	10	6	
Iregszemcse	1		16	10	9	8
Lengyel	—		—	—	—	
Paks	.		18	10	10	8
Szekszárd	1		17	11	5	
Árpádtető	.		12	8	6	
Mohács	—		—	—	—	
Pécs	.		16	10	9	6
Siklós	ny	▽̇ =	17	9	8	
Szigetvár	ny	◹ =	17	7	7	
Budaörs	ny		17	9	8	
Bp. Lőrinc	ny	▽̇	18	10	8	9
Bp. Met. Int.	.		18	11	—	7
Bp. Szab. hegy	ny	=	16	8	6	
Cegléd	1		20	9	8	
Dobogókő						
Gödöllő	ny	❜ ⌒	17	9	8	7
Királyrét						
Monor	—		—	—	—	
Nagykáta	1		19	10	9	
Szentendre						

1991.V.28. 07 h-ig az utolsó 24 óra adatai						Előző nap napos órái
állomás	csapadék (mm)		max. hőmérséklet	min. hőmérséklet	rad. min.	
Vác	.		19	11	9	
Vámosmikola	.		18	9	5	7
Baja	ny	▽̇	17	10	8	6
Bácsalmás	4	=	18	8	5	
Izsák	1	=	19	7	6	
Kalocsa	ny		17	11	10	8
Kecskemét	2		18	8	7	11
Kiskunfélegyháza	1	⌒	19	7	7	
Kiskunhalas	—		—	—	—	
Kunszentmiklós	ny	=	19	9	8	
Tiszakécske	.		18	8	6	
Balassagyarmat	.		19	9	8	
Romhány						
Salgótarján	.	=	17	7	3	
Eger	.	=	18	7	5	7
Galyatető	.	=	13	4	3	
Gyöngyös	ny		21	10	9	
Kékestető	.		10	4	4	10
Kompolt	.		18	11	9	10
Lőrinci						
Poroszló	ny		19	11	9	
Jászapáti						
Jászberény	1	=	18	10	9	
Karcag	2	=	18	10	5	
Szolnok	1		19	8	8	11
Tiszaroff	.	=	19	7	7	
Túrkeve	3		19	9	8	8
Kistelek	1	▽ =	20	9	8	
Makó						
Szeged	1	⌒	17	8	8	9
Szentes	3		20	9	8	
Borsodnádasd	.		17	11	10	
Füged	.		17	12	11	
Hidasnémeti	.	=	18	11	11	
Jósvafő	.		16	11	10	8
Lillafüred	.	⌒	15	10	9	
Miskolc	.		16	11	10	7
Putnok						
Sárospatak	1		14	8	7	6
Szendrőlád	.		19	8	7	
Tokaj	1		18	10	8	
Kisvárda	ny	=	16	7	6	0
Mátészalka	3		17	9	7	
Nyíregyháza	9		16	8	7	7
Nyírlugos						
Pátyod	2		16	6	6	
Tiszabecs	.	⌒	17	4	3	
Vásárosnamény	2	=	17	8	8	
Záhony	7	▽̇ =	17	8	7	
Berettyóújfalu	1		17	9	7	
Debrecen	ny	⌒	16	9	8	—
Hajdúdorog	8	=	14	9	8	
Hortobágy	.		16	8	7	
Körösszakál	5		17	8	7	
Polgár	ny		17	11	4	
Békéscsaba	7		19	8	8	8
Mezőhegyes	6		18	9	7	—
Orosháza	6		19	8	8	
Szarvas	4	▽̇	18	9	7	9
Szeghalom	—		—	—	—	

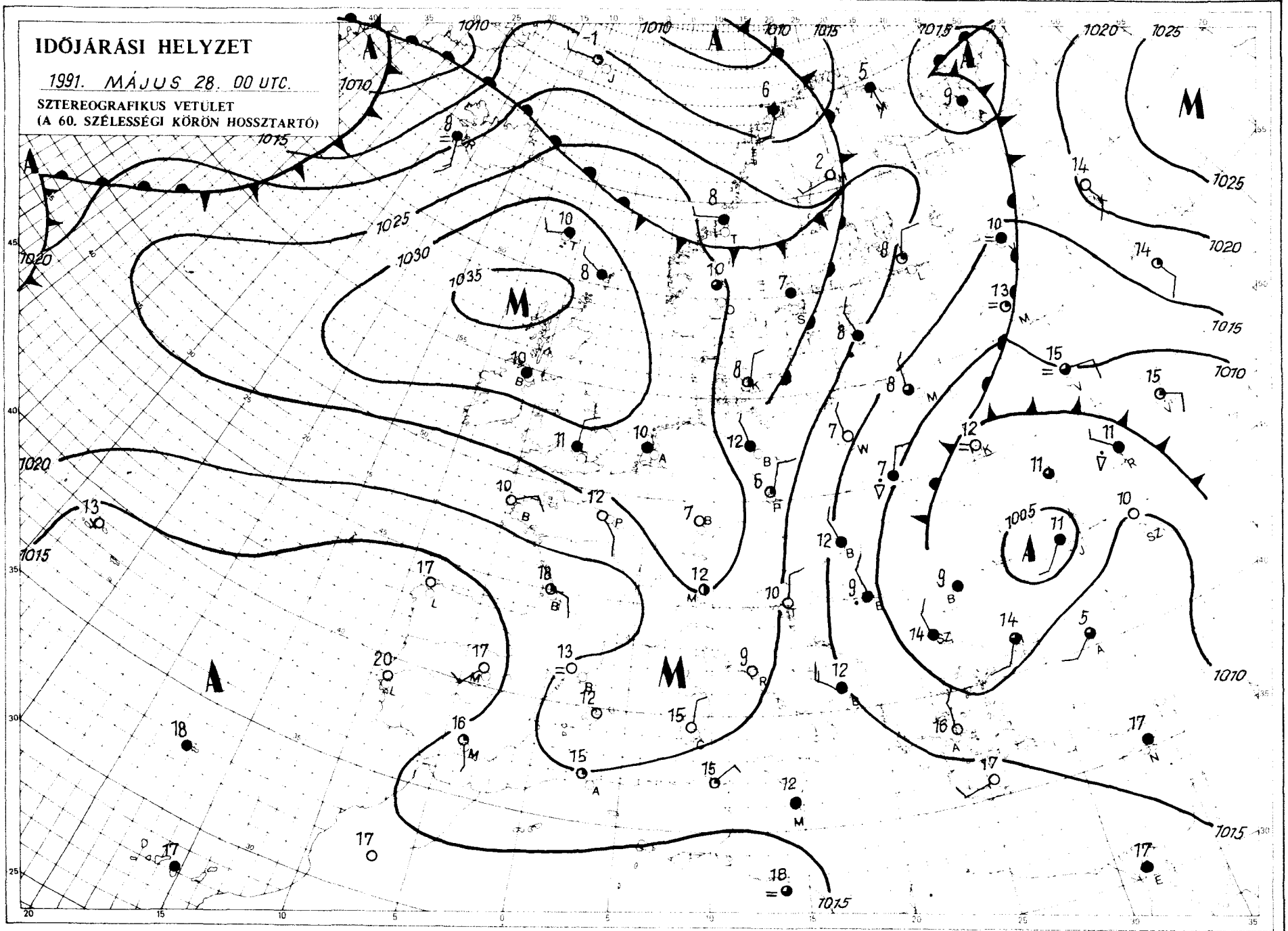

KIADJA: ORSZÁGOS METEOROLÓGIAI SZOLGÁLAT
Kiadásért felel: Dr. Mersich Iván, az Országos Meteorológiai Szolgálat elnöke – Készült: az Országos Meteorológiai Szolgálat Nyomdájában, Budapest – Felelős vezető: Máthé Gyuláné – Munkaszám: 91. 201. – Szerkesztésért felel: Dr. Vissy Károly a Központi Előrejelző Intézet igazgatója
Készíti: a KEI Rövidtávú Előrejelző Osztálya – Szakmai felelős: Németh Lajos osztályvezető – Megjelenik naponként
Megrendelhető: 1024 Budapest, II., Kitaibel Pál utca 1. – Pénzügyi Osztály – Telefon: 353-500
Jelmagyarázat a havi mellékletben

IDŐJÁRÁSI NAPIJELENTÉS

ЕЖЕДНЕВНЫЙ МЕТЕОРОЛОГИЧЕСКИЙ БЮЛЛЕТЕНЬ • DAILY WEATHER REPORT
BULLETIN QUOTIDIEN DE TEMPS • TÄGLICHER WETTERBERICHT

104. évfolyam 150. szám + Budapest + 1991. május 30.

Az időjárási helyzet és a várható időjárás:

Az Ibériai-félszigeten, továbbá az Ural-hegység közelében nyárias meleg van. Ugyanakkor a kontinens nagy részén viszonylag hűvös az idő. Az Atlanti-óceán felett magas légnyomású öv helyezkedik el. A Brit-szigeteken, valamint Északnyugat-Európában sokfelé szinte zavartalanul süt a Nap. A Földközi-tenger nyugati medencéjében gyakran esik az eső. Szintén csapadékos idő van a Kelet-Európai-síkságon. Valószínű, hogy az elkövetkező időszakban a Kárpát-medencében kissé erősödik a nappali felmelegedés.

Szerdán a Dunántúlon napos, szeles idő volt. Másutt azonban felhős maradt az ég, szórványosan fordult elő eső, zápor. Szerdán a legmagasabb nappali hőmérséklet nyugaton 17 - 21, keleten azonban 14 - 18 fok között alakult. Csütörtök hajnalra pedig általában 5--11 fokig hűlt le a levegő. Ma délelőtt az ország nagy részén túlnyomóan napos idő volt. Az északnyugati szél többfelé megerősödött. A hőmérséklet 11 órakor az országban 15--19 fok között váltakozott.

A Balaton vizének hőmérséklete Siófoknál 11 órakor 14 fok volt.

Ma 12 órakor Budapesten a hőmérséklet 18 fok, a tengerszintre átszámított légnyomás 1014 hPa, alig változik.

Várható időjárás péntek estig:

Országszerte több órás napsütés várható. Főleg a keleti megyékben időnként erősen megnövekszik a felhőzet, és szórványosan kisebb zápor is valószínű. A gyakran megélénkülő északnyugati, északi szelet időnként erős széllökések kísérik.
A várható legalacsonyabb éjszakai hőmérséklet 6 - 11,
legmagasabb nappali hőmérséklet pénteken 18 - 23 fok között alakul.

Bozóki István s. k.

Távolabbi kilátások szombattól — keddig:

Eleinte jobbára napos, az évszaknak megfelelő időjárás várható. Helyi záporok kialakulhatnak, de számottevő mennyiségű csapadék nem lesz. Az időszak végén megnövekszik a felhőzet, a hőmérséklet csökken.
A legalacsonyabb hajnali hőmérséklet 8, 13 fok között,
a legmagasabb nappali hőmérséklet 20, 25, kedden 20 fok körül várható.
Jelentős mennyiségű (legalább napi 5 mm) csapadék az ország területének 30 százalékán várható.

Középtávú Előrejelző Csoport

A hőmérséklet napi középértéke és eltérése a sokévi átlagtól (Budapest belterületén):

1991. május 29.	12,7°C	-5,5°C

1871 óta ezen a napon Budapesten előfordult

legmagasabb hőmérséklet:	32,0°C (1892)
legalacsonyabb hőmérséklet:	7,0°C (1894)

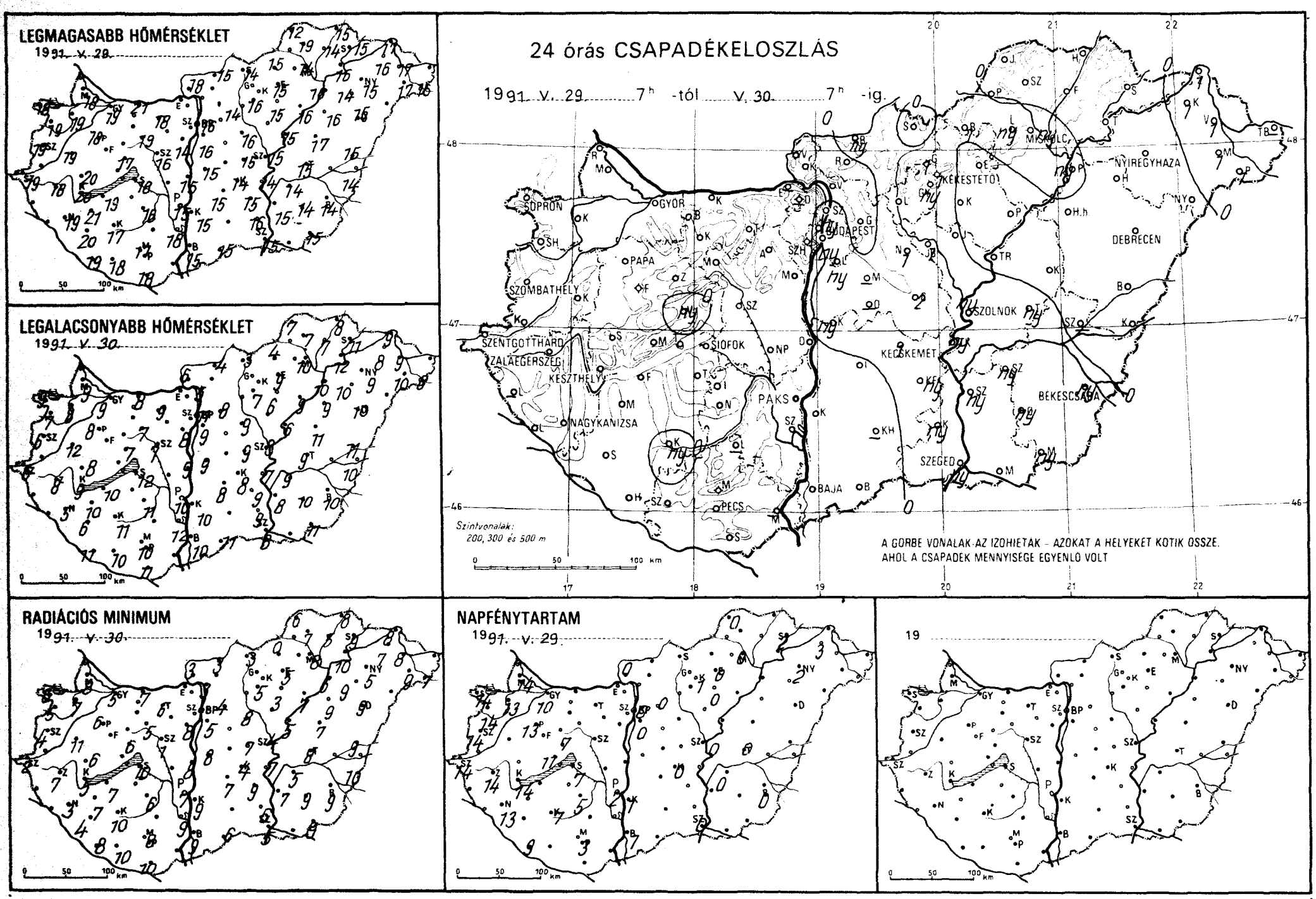
LEGMAGASABB HŐMÉRSÉKLET
1991. V. 29.
LEGALACSONYABB HŐMÉRSÉKLET
1991. V. 30.
24 órás CSAPADÉKELOSZLÁS
1991. V. 29. 7h -tól V. 30. 7h -ig.
SOPRON
GYŐR
BUDAPEST
MISKOLC
NYÍREGYHÁZA
KÉKESTETŐ
DEBRECEN
SZOMBATHELY
PAPA
SZOLNOK
SZENTGOTTHÁRD
ZALAEGERSZEG
KESZTHELY
SIÓFOK
KECSKEMÉT
BÉKÉSCSABA
NAGYKANIZSA
PAKS
SZEGED
BAJA
PÉCS
Szintvonalak:
200, 300 és 500 m
A GÖRBE VONALAK AZ IZOHIETÁK - AZOKAT A HELYEKET KÖTIK ÖSSZE,
AHOL A CSAPADÉK MENNYISÉGE EGYENLŐ VOLT
RADIÁCIÓS MINIMUM
1991. V. 30.
NAPFÉNYTARTAM
1991. V. 29.
19

1991.V.30. 07 h-ig az utolsó 24 óra adatai						Előző nap napos órái
állomás	csapadék (mm)		max. hőmérséklet	min. hőmérséklet	rad. min.	
Győr	.		19	9	5	10
Kapuvár	.	⊥	19	8	7	13
Mosonmagyaróvár	.	⊥	18	9	8	14
Rajka						
Sopron	.		18	9	6	14
Sopronhorpács	.	⊥	19	7	5	14
Káld	.		19	12	11	
Körmend						
Szentgotthárd	.	⊥	19	6	2	14
Szombathely	.		19	6	4	14
Lenti	–		–	–	–	
Letenye						
Nagykanizsa	.	⊥	19	5	3	13
Zalaegerszeg	.		18	8	7	14
Farkasgyepű	.		19	8	4	
Keszthely	.	⊥	20	9	5	14
Mencshely	.		18	8	6	11
Pápa	.	⊥	18	8	6	13
Sümeg	.		20	8	6	
Tihany						
Veszprém	ny		17	7	6	7
Zirc	.		17	9	8	
Fonyód	.		19	10	7	
Homokszt. györgy	.	⊥	19	11	8	9
Kaposvár	ny		17	11	10	7
Marcali	.	⊥	21	10	7	
Siófok	.		18	12	10	7
Somogyszob	.	⊥	20	6	4	
Tab						
Bábolna	.		20	10	3	
Esztergom	–		–	–	–	
Kisbér						
Komárom	.	⊥	21	8	7	
Tata	.	⊥	18	9	6	
Alcsútdoboz						
Dunaújváros	.		15	9	8	
Martonvásár	.	⊥	14	8	8	
Mór	.	⊥	19	7	5	
Sárbogárd						
Székesfehérvár	.		16	7	1	
Iregszemcse	.		16	11	6	5
Lengyel	–		–	–	–	
Paks	.		15	10	7	2
Szekszárd	.		18	12	9	
Árpádtető	.	=	13	9	9	
Mohács	–		–	–	–	
Pécs	.		17	10	8	3
Siklós	.	=	18	11	10	
Szigetvár	.	⊥	18	10	10	
Budaörs	ny	⊥	16	9	5	
Bp. Lőrinc	ny		16	9	5	0
Bp. Met. Int.	ny		16	11	–	0
Bp. Szab. hegy	.		13	9	7	
Cegléd	2	⊥	15	9	7	
Dobogókő	–		–	–	–	
Gödöllő	.	⊥	14	8	4	0
Királyrét						
Monor	–		–	–	–	
Nagykáta	1		16	9	8	
Szentendre						

1991.V.30. 07 h-ig az utolsó 24 óra adatai						Előző nap napos órái
állomás	csapadék (mm)		max. hőmérséklet	min. hőmérséklet	rad. min.	
Vác	.	⊥	17	5	3	
Vámosmikola	.		18	6	3	0
Baja	.		15	10	9	1
Bácsalmás	.	=	15	11	6	
Izsák	.		15	8	7	
Kalocsa	.	⊥	15	10	9	1
Kecskemét	1	⊥	14	8	4	0
Kiskunfélegyháza	ny	⊥	15	9	9	
Kiskunhalas	–		–	–	–	
Kunszentmiklós	ny	, =	15	9	8	
Tiszakécske	ny	=	14	7	7	
Balassagyarmat	ny	▽	15	4	3	
Romhány						
Salgótarján	.	⊥	14	3	-3	
Eger	.		15	9	5	0
Galyatető	1	≡	10	5	0	
Gyöngyös	ny		16	7	5	
Kékestető	1	≡	7	5	4	1
Kompolt	.	⊥	15	6	3	0
Lőrinci						
Poroszló	.	⊥	16	9	7	
Jászapáti						
Jászberény	1	⊥	15	8	7	
Karcag	.	⊥	17	11	7	
Szolnok	ny	⊥	15	8	4	0
Tiszaroff	.	=	15	6	5	
Túrkeve	ny		15	9	8	0
Kistelek	ny	▽ =	16	9	6	
Makó						
Szeged	ny	▽	15	8	5	0
Szentes	ny		15	8	7	
Borsodnádasd	1	⊥	15	4	0	
Füged	.		14	7	5	
Hidasnémeti	.	=	15	8	8	
Jósvafő	.	⊥	12	7	6	0
Lillafüred	ny	⊥	13	4	3	
Miskolc	ny		14	10	8	0
Putnok						
Sárospatak	.		15	11	9	2
Szendrőlád	.	⊥	19	7	7	
Tokaj	.		16	12	10	
Kisvárda	1	=	16	8	7	3
Mátészalka	1		17	10	9	
Nyíregyháza	.	⊥	15	9	5	2
Nyírlugos						
Pátyod	1	▽	16	8	7	
Tiszabecs						
Vásárosnamény	1	=	17	9	8	
Záhony	1		17	9	8	
Berettyóújfalu	.	⊥	15	11	9	
Debrecen	.		15	10	9	–
Hajdúdorog	.	⊥	14	10	9	
Hortobágy	.		16	9	9	
Körösszakál	.		14	10	10	
Polgár	ny		16	10	6	
Békéscsaba	ny	▽	14	10	9	0
Mezőhegyes	ny	⊥	15	11	9	–
Orosháza	ny	⊥	14	10	9	
Szarvas	ny	⊥	14	9	5	0
Szeghalom	–		–	–	–	

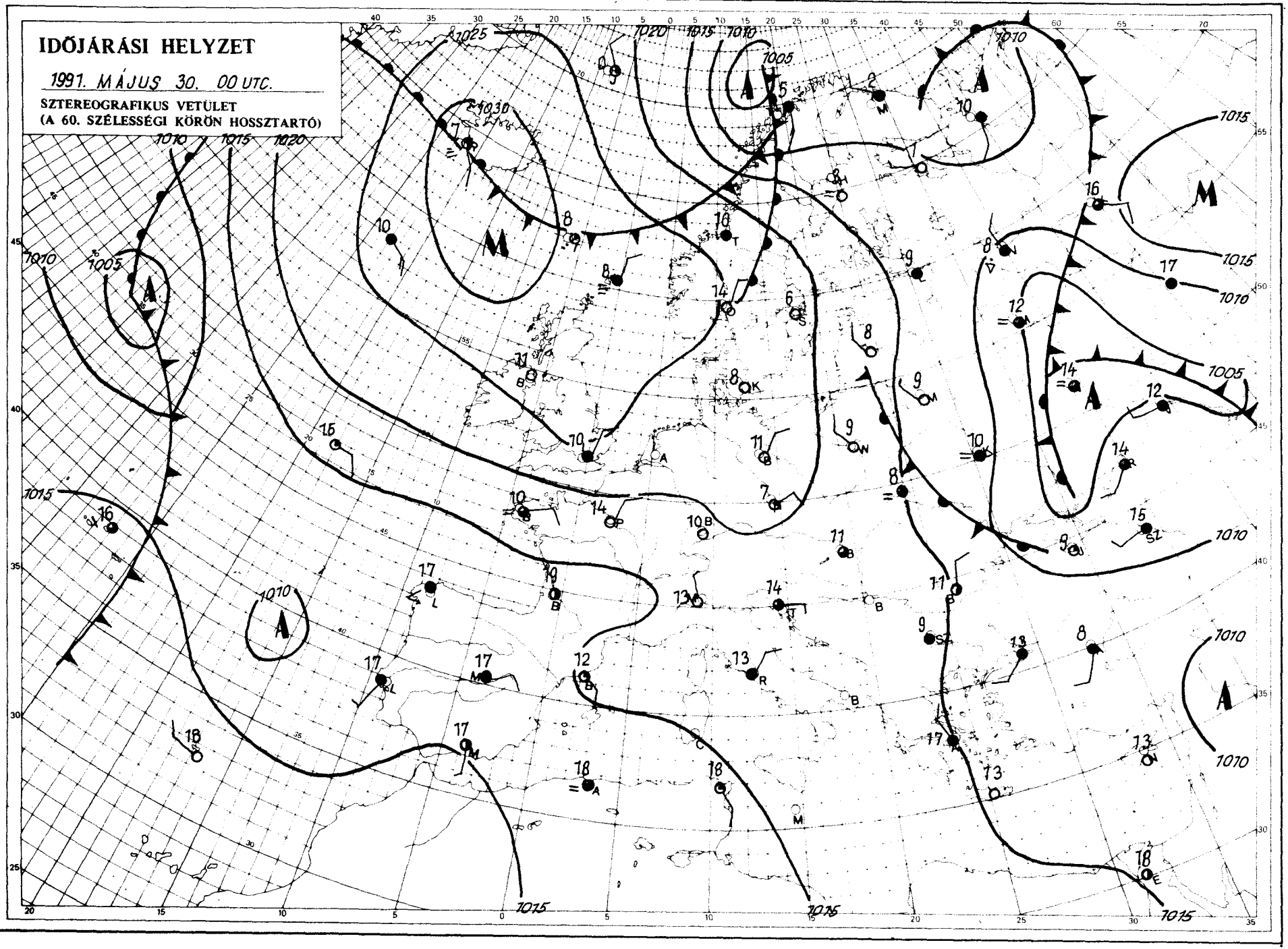

KIADJA: ORSZÁGOS METEOROLÓGIAI SZOLGÁLAT
Kiadásért felel: Dr. Mersich Iván, az Országos Meteorológiai Szolgálat elnöke – Készült: az Országos Meteorológiai Szolgálat Nyomdájában, Budapest – Felelős vezető: Máthé Gyuláné – Munkaszám: 31. 204. – Szerkesztésért felel: Dr. Vissy Károly a Központi Előrejelző Intézet igazgatója
Készíti: a KEI Rövidtávú Előrejelző Osztálya – Szakmai felelős: Németh Lajos osztályvezető – Megjelenik naponként
Megrendelhető: 1024 Budapest, II., Kitaibel Pál utca 1. – Pénzügyi Osztály – Telefon: 353-500
Jelmagyarázat a havi mellékletben

IDŐJÁRÁSI NAPIJELENTÉS

ЕЖЕДНЕВНЫЙ МЕТЕОРОЛОГИЧЕСКИЙ БЮЛЛЕТЕНЬ • DAILY WEATHER REPORT
BULLETIN QUOTIDIEN DE TEMPS • TÄGLICHER WETTERBERICHT

104. évfolyam 149. szám + Budapest + 1991. május 29. szerda

Az időjárási helyzet és a várható időjárás:

A szárazföld jelentős részén kellemesre fordult az idő. Északnyugat- és Nyugat-Európában sok a napsütés, és általában 20 fok körül, illetve néhány fokkal fölötte van a hőmérséklet csúcsértéke. Az Ibériai-félszigeten felhősödés kezdődött, de még mindig nyári meleg van, hiszen a délutáni órákra 25, 30 fokig is fölmelegszik a levegő. A Fekete-tenger és Ukrajna fölött örvénylő ciklonrendszer lassanként öregedőben van, de még mindig elég sokfelé okoz esőt. A Kárpát-medence irányába a ciklon egyelőre még mindig hűvös, de már szárazabb levegőt szállít.

Kedden hazánk nyugati tájain változóan felhős idő volt, 6, 9 órás napsütéssel. Másutt az országban borult maradt az ég, gyakran esett az eső. A ma reggel 7 óráig lehullott eső mennyisége általában csapadéknyom és 10 mm között volt, egyedül Sárospatakon mértek 11 mm-t. Erős marad, sokfelé viharossá fokozódott az északi szél. A hőmérséklet csúcsértéke a borult tájakon 10 és 15, nyugaton 16 és 20 fok között alakult. Szerda hajnalra 5, 11 fokig hűlt le a levegő. Délelőtt a Dunántúlon napos idő volt, a középső és keleti országrészben még borult maradt az ég, néhol esett az eső. A hőmérséklet 11 órára az esős tájakon csak 10, 13, másutt már 14, 16 fokig emelkedett.

A Balaton vizének hőmérséklete Siófoknál 11 órakor 12 fok volt.

Ma 12 órakor Budapesten a hőmérséklet 13 fok, a tengerszintre átszámított légnyomás 1015 hPa, gyengén emelkedett.

Várható időjárás csütörtök estig:

Változóan, a középső és keleti országrészben még többször erősen felhős idő várható. Eső egyre kevesebb helyen lesz.
Az északi szél ma még sokfelé lesz erős, holnap azonban jelentősen mérséklődik.
A legalacsonyabb éjszakai hőmérséklet: 10 fok körül,
a legmagasabb nappali hőmérséklet csütörtökön: 16 és 21 fok között alakul.

Bártfai Erzsébet s. k.

A hőmérséklet napi középértéke és eltérése a sokévi átlagtól (Budapest belterületén):

1991. május 28.	11,7°C	-6,2°C

1871 óta ezen a napon Budapesten előfordult

legmagasabb hőmérséklet:	32,3°C (1958)
legalacsonyabb hőmérséklet:	6,2°C (1918)

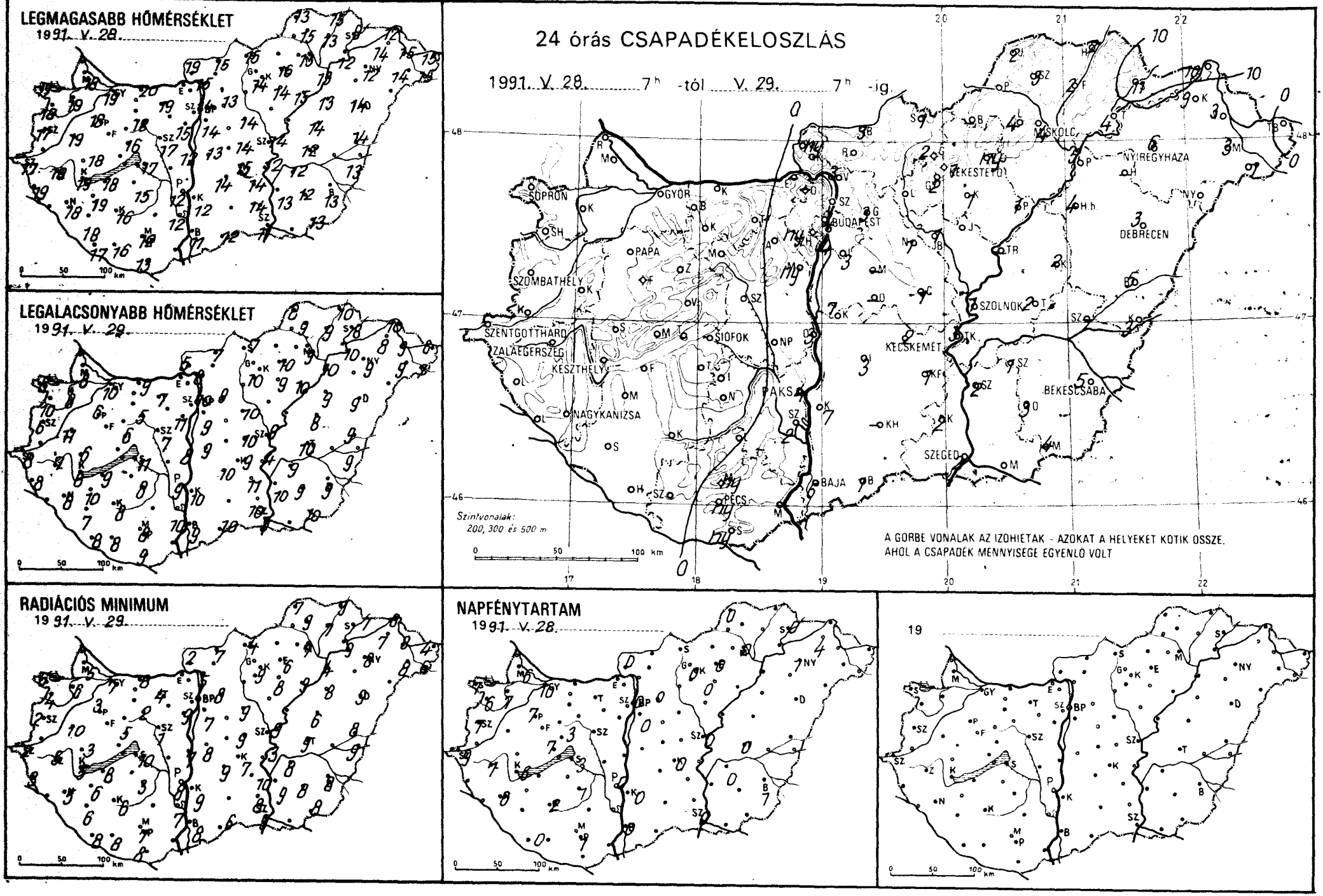
LEGMAGASABB HŐMÉRSÉKLET
1991. V. 28.
LEGALACSONYABB HŐMÉRSÉKLET
1991. V. 29.
24 órás CSAPADÉKELOSZLÁS
1991. V. 28. 7h -tól V. 29. 7h -ig
SOPRON
GYŐR
BUDAPEST
MISKOLC
NYÍREGYHÁZA
DEBRECEN
PAPA
SZOMBATHELY
SZOLNOK
SZENTGOTTHÁRD
ZALAEGERSZEG
KESZTHELY
SIÓFOK
PAKS
KECSKEMÉT
BÉKÉSCSABA
NAGYKANIZSA
SZEGED
BAJA
PÉCS
Szintvonalak:
200, 300 és 500 m
A GÖRBE VONALAK AZ IZOHIETÁK - AZOKAT A HELYEKET KÖTIK ÖSSZE,
AHOL A CSAPADÉK MENNYISÉGE EGYENLŐ VOLT
RADIÁCIÓS MINIMUM
1991. V. 29.
NAPFÉNYTARTAM
1991. V. 28.
19

1991.V.29. 07 h-ig az utolsó 24 óra adatai						Előző nap napos órái
állomás	csapadék (mm)		max. hőmérséklet	min. hőmérséklet	rad. min.	
Győr	.		19	10	7	10
Kapuvár	.		19	8	6	7
Mosonmagyaróvár	.	⌓	18	8	5	6
Rajka						
Sopron	.		17	8	6	7
Sopronhorpács	.	⌓	18	10	4	6
Káld	.		19	11	10	
Körmend						
Szentgotthárd	.		17	8	2	9
Szombathely	.	⌓	17	6	2	7
Lenti	.	⌓	19	8	3	
Letenye						
Nagykanizsa	.	⌓	18	8	5	6
Zalaegerszeg	.		18	7	5	7
Farkasgyepű	.		18	6	3	
Keszthely	.		19	8	5	6
Mencshely	.		17	5	5	7
Pápa	.		18	6	3	7
Sümeg	.	⌓	18	6	3	
Tihany						
Veszprém	.		16	6	5	3
Zirc	.		16	7	4	
Fonyód	.		18	9	8	
Homokszt. györgy	.	⌓	17	8	8	0
Kaposvár	.		16	8	6	2
Marcali	.	⌓	19	10	6	
Siófok	.		17	11	10	3
Somogyszob	.	⌓	18	7	6	
Tab						
Bábolna	.		19	8	1	
Esztergom	—		—	—	—	
Kisbér						
Komárom	.		20	9	8	
Tata	.		19	7	4	
Alcsútdoboz						
Dunaújváros	3		12	8	7	
Martonvásár	ny	, ⌓	15	11	9	
Mór	.	⌓	18	5	2	
Sárbogárd						
Székesfehérvár	.		17	7	1	
Iregszemcse	.		15	8	3	1
Lengyel	—		—	—	—	
Paks	4		12	9	8	0
Szekszárd	2		12	10	7	
Árpádtető	ny	=	10	7	6	
Mohács	—		—	—	—	
Pécs	ny		12	8	7	1
Siklós	ny	, ⌓	13	9	8	
Szigetvár	.	⌓	16	8	8	
Budaörs	4		14	8	6	
Bp. Lőrinc	3		14	9	7	0
Bp. Met. Int.	4		14	10	—	0
Bp. Szab. hegy	ny	, =	11	9	7	
Cegléd	1		14	10	9	
Dobogókő	—		—	—	—	
Gödöllő	3	⌓	13	9	8	0
Királyrét						
Monor	—		—	—	—	
Nagykáta	1		14	10	9	
Szentendre						

1991.V.29. 07 h-ig az utolsó 24 óra adatai						Előző nap napos órái
állomás	csapadék (mm)		max. hőmérséklet	min. hőmérséklet	rad. min.	
Vác	3	⌓	15	8	5	
Vámosmikola	ny	=	19	5	2	0
Baja	6		11	9	8	0
Bácsalmás	1	=	12	10	6	
Izsák	3	=	14	10	9	
Kalocsa	7		12	10	9	0
Kecskemét	2	=	15	9	7	0
Kiskunfélegyháza	1	⌓	14	11	10	
Kiskunhalas	—		—	—	—	
Kunszentmiklós	7	▽ =	13	9	8	
Tiszakécske	3	⌓	12	4	3	
Balassagyarmat	3	▽ =	15	7	7	
Romhány						
Salgótarján	1	=	15	7	4	
Eger	ny	=	16	10	6	0
Galyatető	2	=	9	4	3	
Gyöngyös	2		14	10	9	
Kékestető	1		7	3	3	0
Kompolt	1		14	9	8	0
Lőrinci						
Poroszló	1		15	10	9	
Jászapáti						
Jászberény	1	=	14	10	9	
Karcag	2	=	14	8	6	
Szolnok	1		14	9	9	0
Tiszaroff	—		—	—	—	
Túrkeve	2	=	12	10	9	0
Kistelek	2	▽ =	14	10	8	
Makó						
Szeged	2		11	9	9	0
Szentes	2		13	10	9	
Borsodnádasd						
Füged	2		13	9	7	
Hidasnémeti	2	=	15	10	9	
Jósvafő	2	⌓	13	8	7	0
Lillafüred	4	=	12	7	6	
Miskolc	4	=	13	9	7	0
Putnok						
Sárospatak	11		9	8	7	0
Szendrőlád	3		15	9	9	
Tokaj	4	⌓	12	10	9	
Kisvárda	9		14	8	7	4
Mátészalka	3	=	14	9	8	
Nyíregyháza	6		12	9	8	1
Nyírlugos						
Pátyod	1		15	7	6	
Tiszabecs	.	⌓	15	6	4	
Vásárosnamény	3	=	15	9	9	
Záhony	10	▽ ⌓	12	10	8	
Berettyóújfalu	5	=	14	9	8	
Debrecen	3	▽	14	9	9	—
Hajdúdorog	—		—	—	—	
Hortobágy	4		13	9	8	
Körösszakál	3		13	9	9	
Polgár	5	=	13	10	4	
Békéscsaba	5		13	9	8	1
Mezőhegyes	4		13	10	8	—
Orosháza	3		12	9	8	
Szarvas	1	=	12	9	8	0
Szeghalom	—		—	—	—	

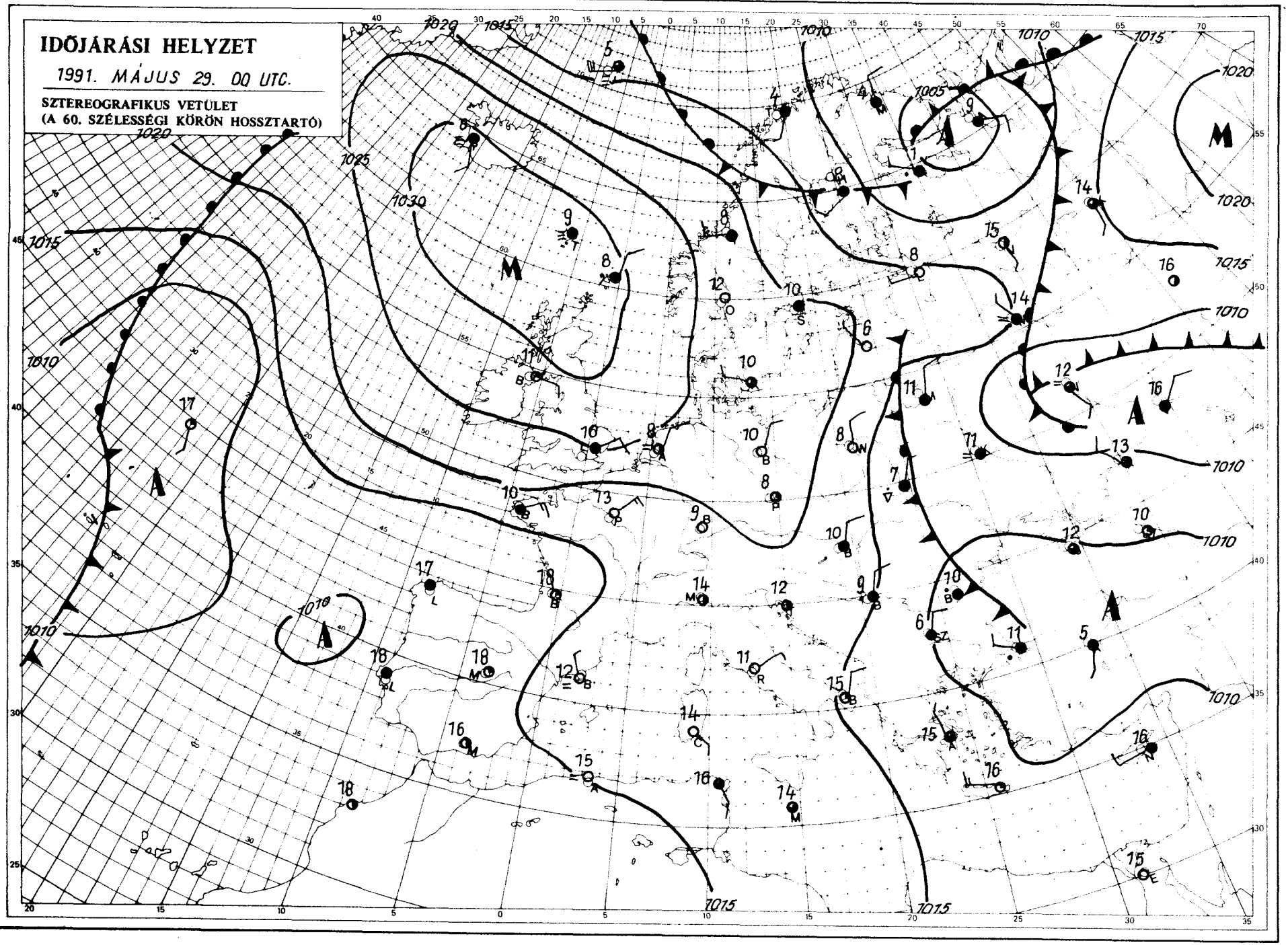

KIADJA: ORSZÁGOS METEOROLÓGIAI SZOLGÁLAT
Kiadásért felel: Dr. Mersich Iván, az Országos Meteorológiai Szolgálat elnöke – Készült: az Országos Meteorológiai Szolgálat Nyomdájában, Budapest – Felelős vezető: Máthé Gyuláné – Munkaszám: 202. – Szerkesztésért felel: Dr. Vissy Károly a Központi Előrejelző Intézet igazgatója

Készíti: a KEI Rövidtávú Előrejelző Osztálya – Szakmai felelős: Németh Lajos osztályvezető – Megjelenik naponként
Megrendelhető: 1524 Budapest, II., Kitaibel Pál utca 1. – Pénzügyi Osztály – Telefon: 353-500
Jelmagyarázat a havi mellékletben

IDŐJÁRÁSI NAPIJELENTÉS

ЕЖЕДНЕВНЫЙ МЕТЕОРОЛОГИЧЕСКИЙ БЮЛЛЕТЕНЬ • DAILY WEATHER REPORT
BULLETIN QUOTIDIEN DE TEMPS • TÄGLICHER WETTERBERICHT

104. évfolyam 151. szám + Budapest + 1991. május 31. péntek

Az időjárási helyzet és a várható időjárás:

Észak-, Északkelet-, valamint Délnyugat-Európa fölött légörvények láncolata okoz változékony, időnként esős időjárást. Az északkeleti légörvényláncolat áramlási rendszere érinti a Kárpát-medencét, így néha egy-egy nedvesebb léghullám is súrolja térségünket. Nyugat-Európa, illetve Közép-Európa egy része fölött magas nyomású légköri képződmény húzódik, ennek területén kevés a felhő, napról-napra kissé tovább melegszik az idő. A Kárpát-medence időjárását az előttünk álló hétvégén döntően ez utóbbi képződmény határozza meg, azaz kissé tovább melegszik az idő.

Magyarországon csütörtökön 6, 10 órán át sütött a Nap, csupán néhol fordult elő jelentéktelen zápores. A hőmérséklet csúcsértéke általában 17, 23 fok között alakult. Péntek reggelre 6, 12 fok közé hűlt le a levegő. Délelőtt nagyrészt napos, száraz idő volt, néhol megélénkült, kissé megerősödött az északnyugati szél. A hőmérséklet 11 órára 17, 21 fok közé emelkedett.

A Balaton vizének hőmérséklete Siófoknál 11 órakor 15 fok volt.

Ma 12 órakor Budapesten a hőmérséklet 21 fok, a tengerszintre átszámított légnyomás 1014 hPa, gyengén süllyed.

Várható időjárás szombat estig:

Jobbára napos, száraz idő lesz.
Az északi, később nyugati, északnyugati szél napközben élénk, néhol kissé erős lesz.
A legalacsonyabb éjszakai hőmérséklet 7, 12 fok között,
a legmagasabb nappali hőmérséklet szombaton 22, 26 fok között alakul.

Török Dénes s. k.

A hőmérséklet napi középértéke és eltérése a sokévi átlagtól (Budapest belterületén):

1991. május 30.	16,0°C	-2,4°C

1871 óta ezen a napon Budapesten előfordult

legmagasabb hőmérséklet:	32,3°C (1892)
legalacsonyabb hőmérséklet:	6,6°C (1966)

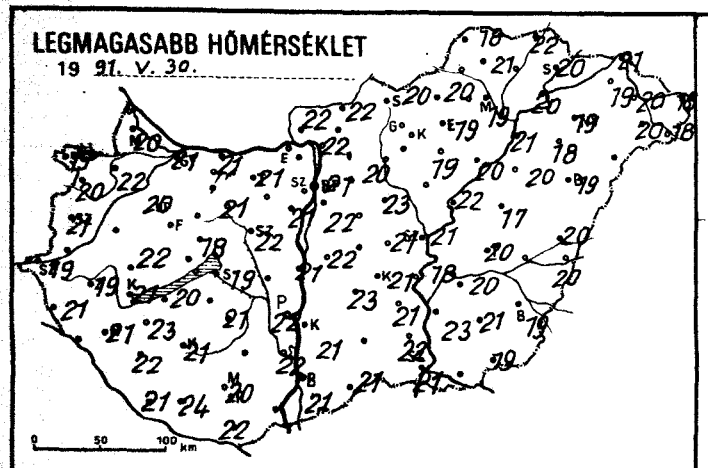
LEGMAGASABB HŐMÉRSÉKLET
19 91. V. 30.
0 50 100 km

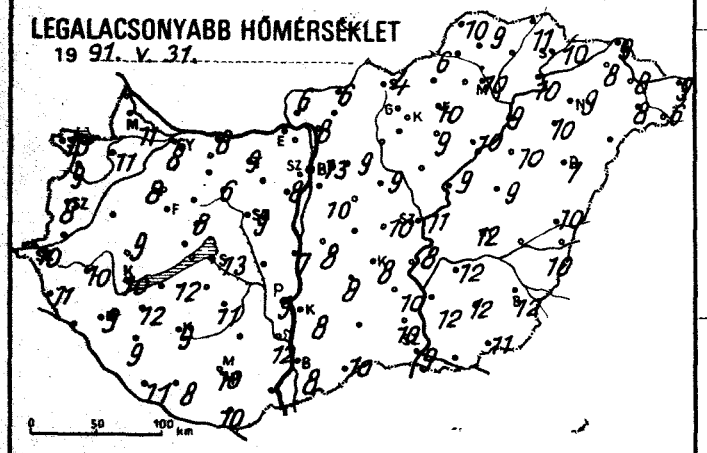
LEGALACSONYABB HŐMÉRSÉKLET
19 91. V. 31.
0 50 100 km

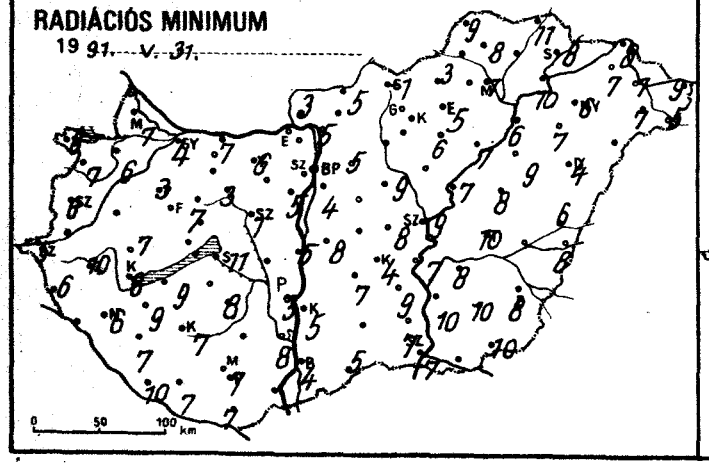
RADIÁCIÓS MINIMUM
19 91. V. 31.
0 50 100 km

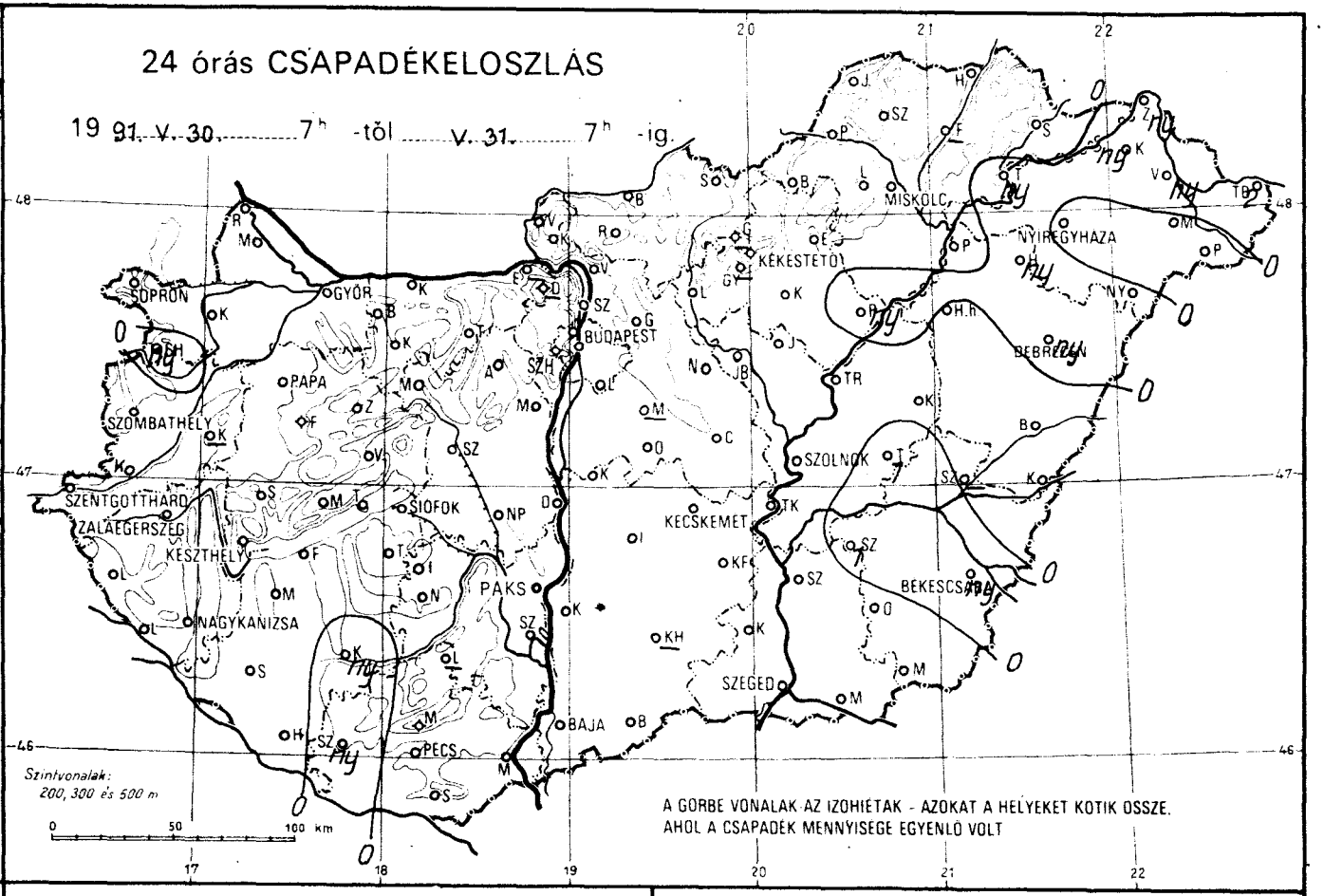
24 órás CSAPADÉKELOSZLÁS
19 91. V. 30. 7h -től V. 31. 7h -ig.
SOPRON
GYŐR
BUDAPEST
MISKOLC
NYÍREGYHÁZA
KÉKESTETŐ
DEBRECEN
SZOMBATHELY
PAPA
SZOLNOK
SZENTGOTTHÁRD
ZALAEGERSZEG
KESZTHELY
SIÓFOK
KECSKEMÉT
NAGYKANIZSA
PAKS
BÉKÉSCSABA
SZEGED
BAJA
PÉCS
Szintvonalak:
200, 300 és 500 m
0 50 100 km
A GÖRBE VONALAK AZ IZOHIÉTÁK - AZOKAT A HELYEKET KÖTIK ÖSSZE,
AHOL A CSAPADÉK MENNYISÉGE EGYENLŐ VOLT

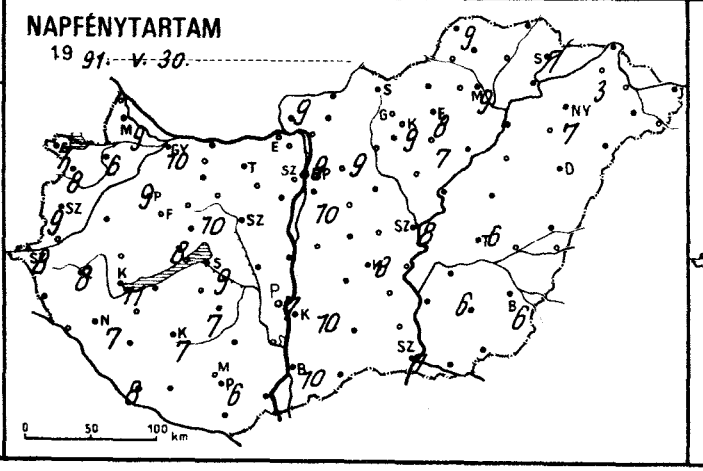
NAPFÉNYTARTAM
19 91. V. 30.
0 50 100 km

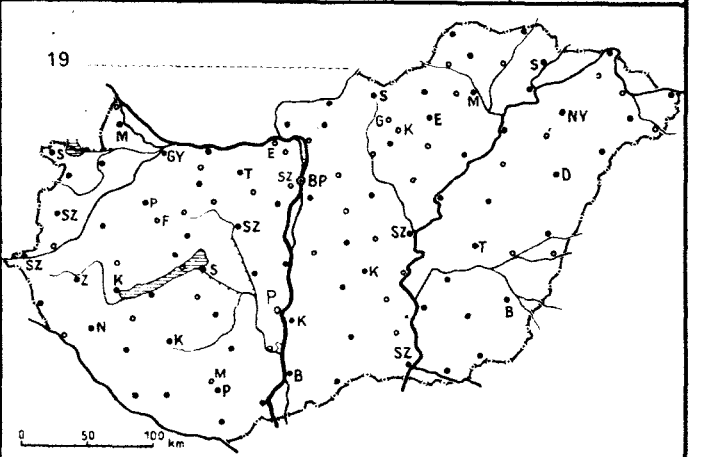
19
0 50 100 km

19 91.V.31-07 h-ig az utolsó 24 óra adatai						Előző nap napos órái
állomás	csapadék (mm)		max. hőmérséklet	min. hőmérséklet	rad. min.	
Győr	.	⊥	21	8	4	10
Kapuvár	.	⊥	22	11	6	6
Mosonmagyaróvár	.	⊥	20	11	7	9
Rajka						
Sopron	.	⊥	19	10	8	7
Sopronhorpács	ny.	▽ ⊥	20	9	7	8
Káld	–		–	–	–	
Körmend						
Szentgotthárd	.	⊥	19	10	5	8
Szombathely	.		21	8	6	9
Lenti	.		21	11	6	
Letenye						
Nagykanizsa	.	⊥	21	9	6	7
Zalaegerszeg	.		19	10	10	8
Farkasgyepű	.		19	7	3	
Keszthely	.	⊥	21	10	8	11
Mencshely	.	⊥	20	7	5	8
Pápa	.	⊥	20	8	3	9
Sümeg	.		22	9	7	
Tihany						
Veszprém	.		18	8	7	10
Zirc	.	⊥	19	7	6	
Fonyód	.		20	12	9	
Homokszt. györgy	.	⊥	21	11	10	8
Kaposvár	ny	▽ ⊥	21	9	7	7
Marcali	.	⊥	23	12	9	
Siófok	.		19	13	11	9
Somogyszob	.	⊥	22	9	7	
Tab						
Bábolna	.		20	7	2	
Esztergom	–		–	–	–	
Kisbér						
Komárom	.	⊥	21	8	7	
Tata	.		21	9	6	
Alcsútdoboz						
Dunaújváros	.		21	7	5	
Martonvásár	.		21	8	5	
Mór	.	⊥	21	6	3	
Sárbogárd						
Székesfehérvár	.	⊥	22	9	1	
Iregszemcse	.	⊥	21	11	8	7
Lengyel	–		–	–	–	
Paks	.		22	9	3	7
Szekszárd	.		22	12	8	
Árpádtető	.		16	10	8	
Mohács						
Pécs	.		20	10	7	6
Siklós	.	⊥	22	10	7	
Szigetvár	ny	, =	24	8	7	
Budaörs	.	⊥	21	7	4	
Bp. Lőrinc	.	⊥	22	10	4	10
Bp. Met. Int.	.		21	13	–	9
Bp. Szab. hegy	.		18	11	9	
Cegléd	.	⊥	21	10	8	
Dobogókő	–		–	–	–	
Gödöllő	.		20	9	5	9
Királyrét						
Monor	–		–	–	–	
Nagykáta	.	⊥	23	9	9	
Szentendre						

19 91.V.31-07 h-ig az utolsó 24 óra adatai						Előző nap napos órái
állomás	csapadék (mm)		max. hőmérséklet	min. hőmérséklet	rad. min.	
Vác	.	⊥	22	8	5	
Vámosmikola	.		22	6	3	9
Baja	.	⊥	21	8	4	10
Bácsalmás	.	⊥	21	10	5	
Izsák	.		23	8	7	
Kalocsa	.	⊥	21	8	5	10
Kecskemét	.	⊥	21	8	4	8
Kiskunfélegyháza	.	⊥	21	10	9	
Kiskunhalas						
Kunszentmiklós	.		22	8	8	
Tiszakécske	.		18	8	7	
Balassagyarmat	.	⊥	22	6	5	
Romhány						
Salgótarján	.	⊥	20	4	-1	
Eger	.	=	19	10	5	8
Galyatető	–		–	–	–	
Gyöngyös	–		–	–	–	
Kékestető	.		12	7	4	9
Kompolt	.	⊥	19	9	6	7
Lőrinci						
Poroszló	ny		20	10	7	-
Jászapáti						
Jászberény	.	⊥	21	9	7	
Karcag	.	⊥	17	9	8	
Szolnok	.	⊥	21	11	9	8
Tiszaroff	.	⊥	22	9	7	
Túrkeve	1	▽	20	12	10	6
Kistelek	.		22	10	7	
Makó						
Szeged	.	⊥	21	9	7	7
Szentes	.		23	12	10	
Borsodnádasd	.	⊥	20	6	3	
Füged	–		–	–	–	
Hidasnémeti	.	=	22	11	11	
Jósvafő	.		18	10	9	9
Lillafüred	.	⊥	17	6	5	
Miskolc	.		19	10	7	9
Putnok						
Sárospatak	.	⊥	20	10	8	7
Szendrőlád	.	⊥	21	9	8	
Tokaj	ny	▽	20	10	10	
Kisvárda	ny	=	19	8	7	3
Mátészalka	.		20	8	7	
Nyíregyháza	.		19	9	6	7
Nyírlugos						
Pátyod	.		18	6	5	
Tiszabecs	2	=	18	9	9	
Vásárosnamény	ny	=	20	8	7	
Záhony	ny	=	21	9	8	
Berettyóújfalu	.	⊥	20	10	6	
Debrecen	ny	⊥	19	7	4	–
Hajdúdorog	ny	, =	18	10	7	
Hortobágy	.		20	10	9	
Körösszakál	.	⊥	20	10	8	
Polgár	.	⊥	21	9	6	
Békéscsaba	ny	⊥	19	12	8	6
Mezőhegyes	.		19	11	10	–
Orosháza	.	⊥	21	12	10	
Szarvas	1	▽ ⊥	20	12	8	6
Szeghalom	–		–	–	–	

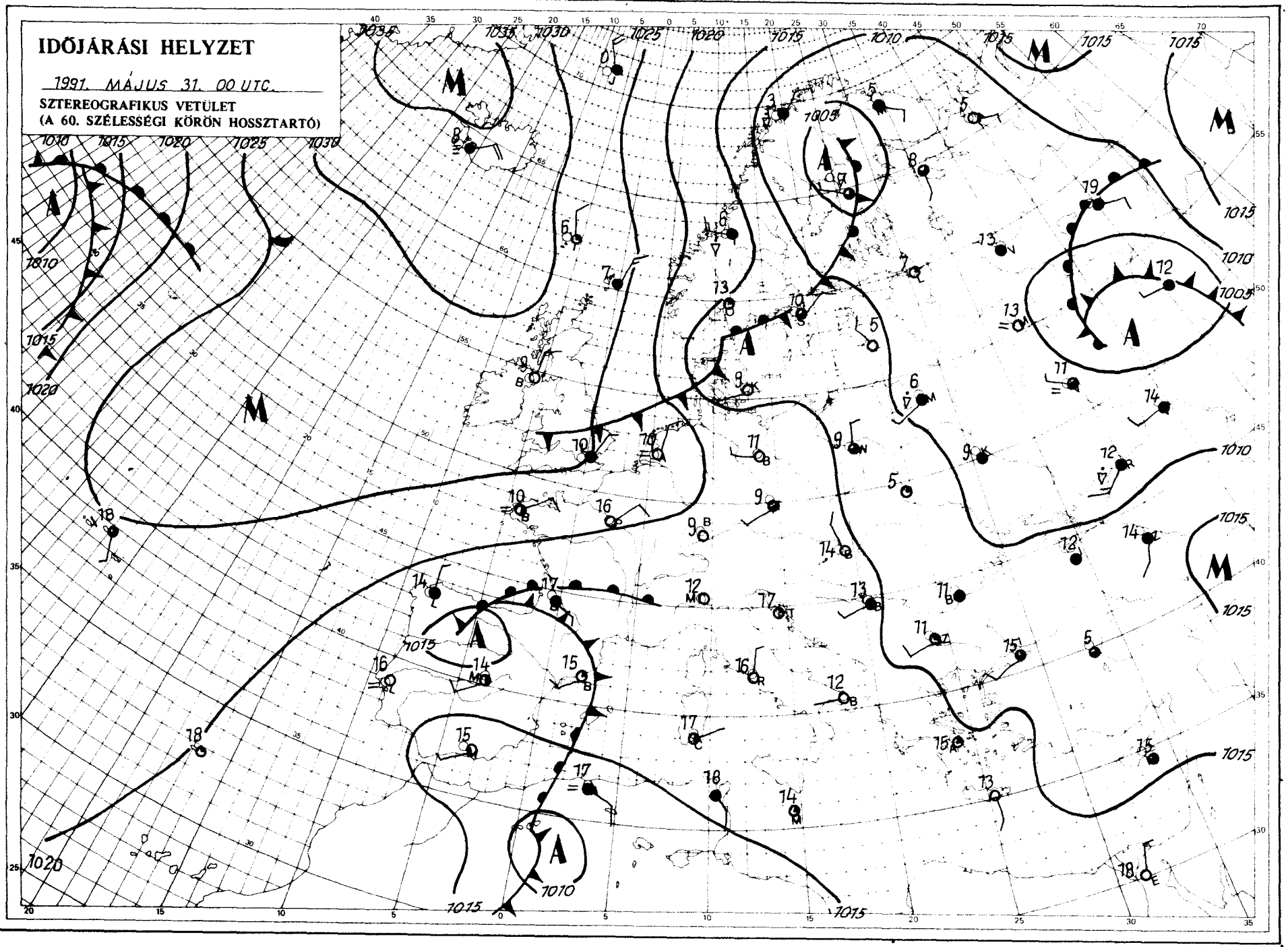

KIADJA: ORSZÁGOS METEOROLÓGIAI SZOLGÁLAT
Kiadásért felel: Dr. Mersich Iván, az Országos Meteorológiai Szolgálat elnöke. Készült: az Országos Meteorológiai Szolgálat Nyomdájában, Budapest — Felelős vezető: Máthé Gyuláné — Munkaszám: 91. 2074. — Szerkesztésért felel: Dr. Visy Károly a Központi Előrejelző Intézet igazgatója

Készíti: a KEI Rövidtávú Előrejelző Osztálya — Szakmai felelős: Németh Lajos osztályvezető — Megjelenik naponként
Megrendelhető: 1024 Budapest, II., Kitaibel Pál utca 1. — Pénzügyi Osztály — Telefon: 353-500
Jelmagyarázat a havi mellékletben

QC
989
.H9
I32

IDŐJÁRÁSI NAPIJELENTÉS

ЕЖЕДНЕВНЫЙ МЕТЕОРОЛОГИЧЕСКИЙ БЮЛЛЕТЕНЬ • DAILY WEATHER REPORT
BULLETIN QUOTIDIEN DE TEMPS • TÄGLICHER WETTERBERICHT

104. évfolyam 244. szám + Budapest + 1991. szeptember 1.

Az időjárási helyzet és a várható időjárás:

Dél–Skandináviától Európa belsején át egészen a Balkán–félszigetig magaslégnyomású öv húzódik, nagy területen túlnyomóan napos, száraz időt okozva. Az északabbra fekvő területeken hűvös van, délebbre azonban mérsékelten meleg az idő. A Földközi–tenger mentén tart a kései nyár. Szintén meleg van Nyugat–Európa egy részén. Az Atlanti partokon szórványosan esik az eső, Északkelet–Európában is változékony az idő. Valószínű, hogy az elkövetkező időszakban a Kárpát–medence időjárását a szárító hatású, lassú, leszálló légmozgások alakítják.

Magyarországon szombaton változóan felhős, nagyobbrészt napos idő volt. Néhol kisebb eső zápor is előfordult. Szombaton a legmagasabb nappali hőmérséklet általában 21–25 fok között alakult, vasárnap hajnalra pedig jobbára 7–12 fokig hűlt le a levegő. Szórványosan erősen párássá vált a levegő. Ma délelőtt – a pára és a ködfoltok megszünése után – a keleti országrészben változóan felhős, másutt túlnyomóan napos idő volt. A légmozgás mérsékelt maradt. A hőmérséklet 11 órakor az országban 18–22 fok között váltakozott.

A Balaton vizének a hőmérséklete Siófoknál 11 órakor 20 fok volt.

Ma 12 órakor Budapesten a hőmérséklet 22 fok volt, a tengerszintre átszámított légnyomás 1025 hPa, alig változik.

Várható időjárás hétfő estig:

Országszerte túlnyomóan napos idő lesz, inkább csak keleten növekszik meg időnként a felhőzet. Számottevő csapadék nem várható. Éjszaka párás lesz a levegő, hajnalban helyenként ködfoltok képződnek.
A keleti, északkeleti szél néha kissé megélénkül.

A várható legalacsonyabb éjszakai hőmérséklet 7 – 12,
legmagasabb nappali hőmérséklet hétfön 21 – 26 fok között alakul.

Bozóki István s.k

A hőmérséklet napi középértéke és eltérése a sokévi átlagtól (Budapest belterületén):

1991. augusztus 31. 17,2°C, –1,9°C.

1871 óta ezen a napon Budapesten előfordult:

legmagasabb hőmérséklet	34,0°C (1942)
legalacsonyabb hőmérséklet	8,0°C (1942)

LIBRARY
NOV 7 1991
N.O.A.A.
U.S. Dept. of Commerce

LEGMAGASABB HŐMÉRSÉKLET

1991. VII. 31.

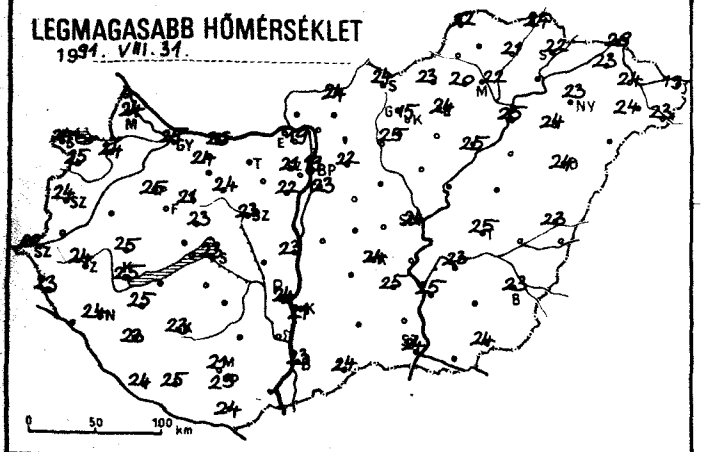

LEGALACSONYABB HŐMÉRSÉKLET

1991. IX. 1.

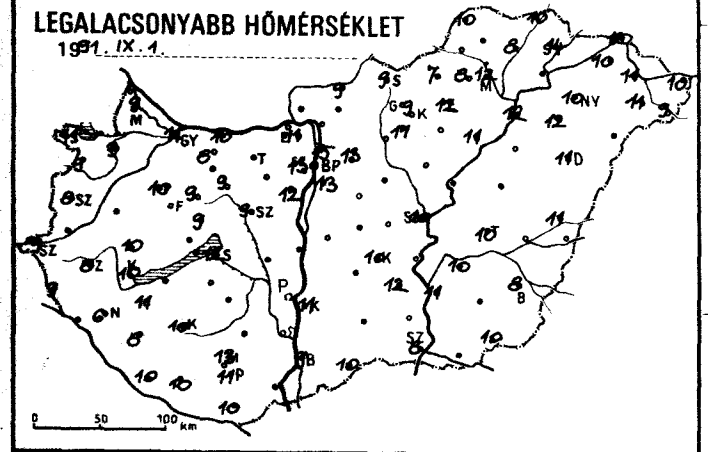

RADIÁCIÓS MINIMUM

1991. IX. 1.

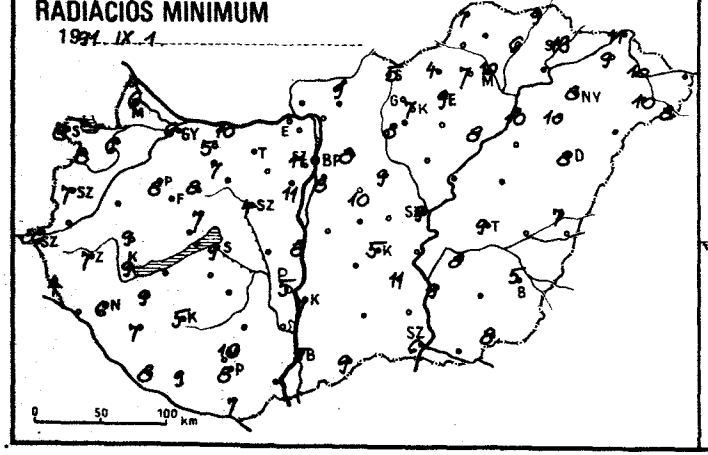

24 órás CSAPADÉKELOSZLÁS

1991. VII. 31. 7h -tól IX. 1. 7h -ig.

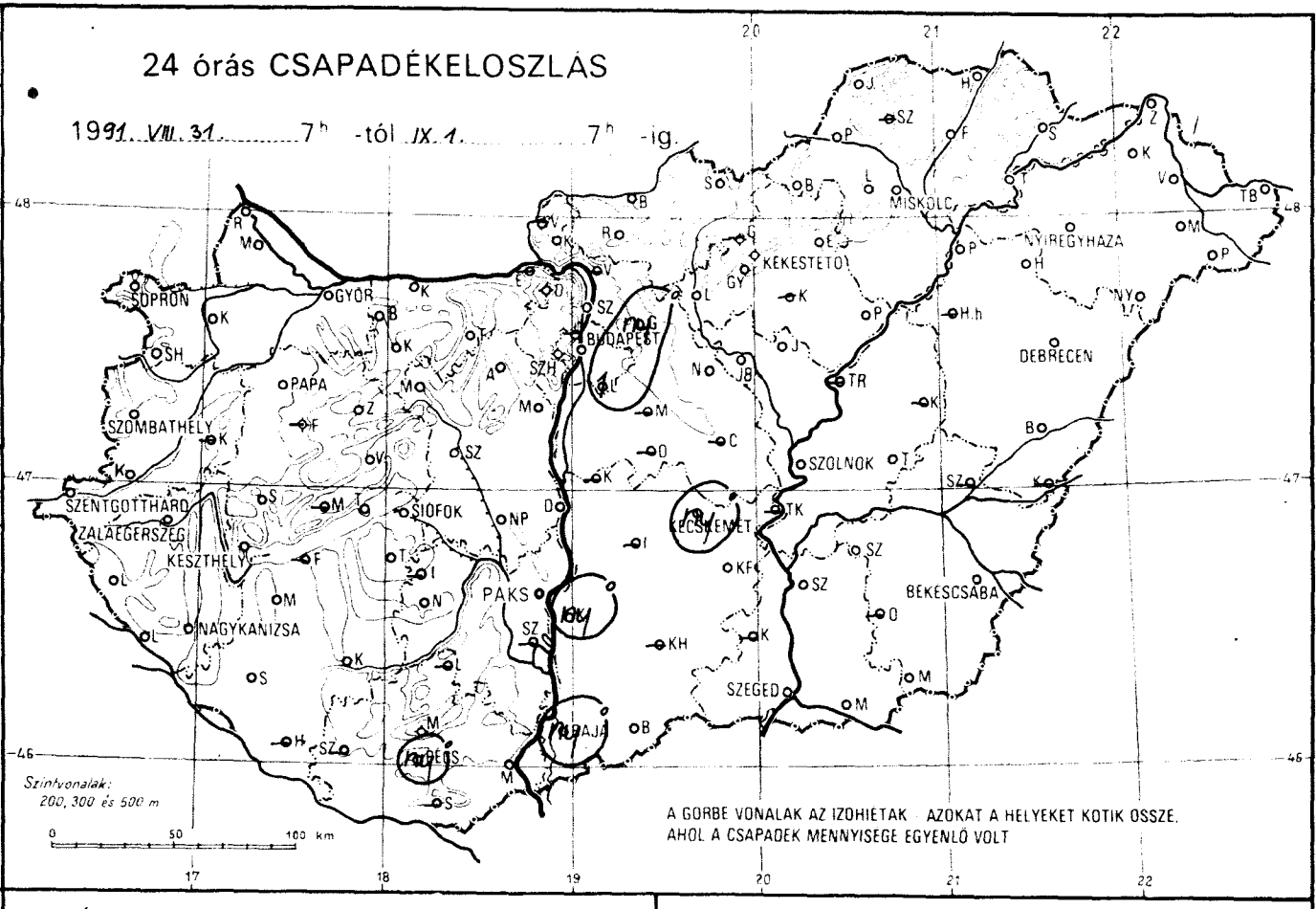

NAPFÉNYTARTAM

1991. VII. 31.

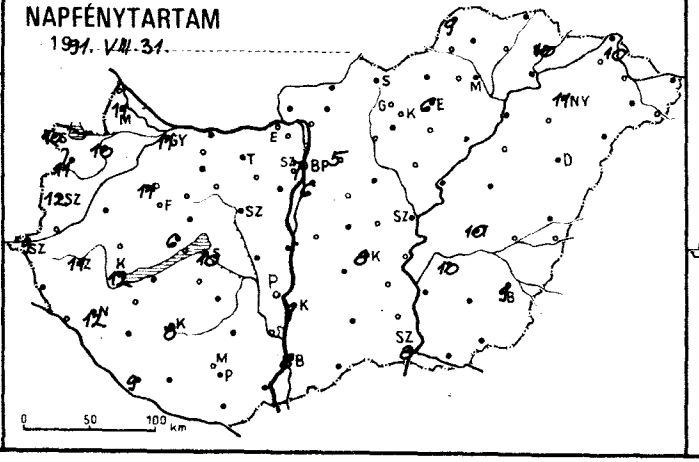

19

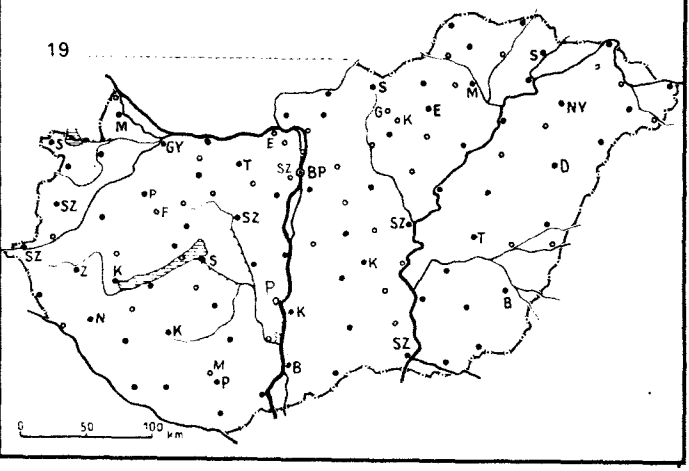

1991. IX.1. 07 h-ig az utolsó 24 óra adatai						Előző nap napos órái
állomás	csapadék (mm)		max. hőmérséklet	min. hőmérséklet	rad. min.	
Győr	.	⊥	25	11	6	11
Kapuvár	.	⊥	24	9	6	10
Mosonmagyaróvár	.	⊥	24	9	6	11
Rajka						
Sopron	.	⊥	24	11	8	10
Sopronhorpács	.	⊥	25	9	8	11
Káld	—		—	—	—	
Körmend						
Szentgotthárd	.	⊥	22	9	6	9
Szombathely	.	⊥	24	8	7	12
Lenti	.	⊥	23	9	4	
Letenye						
Nagykanizsa	.	⊥	24	6	6	12
Zalaegerszeg	.	⊥	24	8	7	11
Farkasgyepű	—		—	—	—	
Keszthely	.	⊥	25	10	9	12
Mencshely	—		—	—	—	—
Pápa	.	⊥	25	10	8	11
Sümeg	.	⊥	25	10	9	
Tihany						
Veszprém	.	⊥	23	9	7	6
Zirc	.	⊥	21	9	8	
Fonyód	—		—	—	—	
Homokszt. györgy	.	⊥	24	10	8	9
Kaposvár	.	≡	23	10	5	8
Marcali	.	⊥	25	11	9	
Siófok	.	⊥	23	12	9	10
Somogyszob	.	⊥	23	8	7	
Tab						
Bábolna	.	⊥	24	8	5	
Esztergom	—		—	—	—	
Kisbér						
Komárom	.	⊥	26	10	10	
Tata	.	⊥	23	12	9	
Alcsútdoboz						
Dunaújváros	.	⊥	23	9	8	
Martonvásár	.	⊥	22	12	11	
Mór	.	⊥	24	9	7	
Sárbogárd						
Székesfehérvár	.	≡	23	9	4	
Iregszemcse	—		—	—	—	—
Lengyel	—		—	—	—	
Paks	.	⊥	24	7	5	9
Szekszárd	—		—	—	—	
Árpádtető	.	⊥	21	13	10	
Mohács						
Pécs	ny	▽⊥	23	11	8	9
Siklós	.	⊥	24	10	7	
Szigetvár	.	≡	25	10	9	
Budaörs	.	⊥	23	13	9	
Bp. Lőrinc	1	▽⊥	23	13	8	6
Bp. Met. Int.	.		19	15	—	7
Bp. Szab. hegy	.		21	13	11	
Cegléd	—		—	—	—	
Dobogókő	.		19	11	10	
Gödöllő	ny	▽⊥	22	13	8	5
Királyrét						
Monor	—		—	—	—	
Nagykáta	.		24	11	10	
Szentendre						

1991. IX. 1. 07 h-ig az utolsó 24 óra adatai						Előző nap napos órái
állomás	csapadék (mm)		max. hőmérséklet	min. hőmérséklet	rad. min.	
Vác	—		—	—	—	
Vámosmikola	—		—	—	—	—
Baja	ny	▽≡	23	9	5	8
Bácsalmás	.	=	24	10	9	
Izsák	—		—	—	—	
Kalocsa	ny	⊥	21	11	7	9
Kecskemét	ny	▽⊥	24	10	5	8
Kiskunfélegyháza	.	⊥	25	12	11	
Kiskunhalas	—		—	—	—	
Kunszentmiklós	—		—	—	—	
Tiszakécske	—		—	—	—	
Balassagyarmat	.	⊥	24	9	9	
Romhány						
Salgótarján	.	⊥	24	9	5	
Eger	.	=	24	12	9	6
Galyatető						
Gyöngyös	.	⊥	25	11	8	
Kékestető	.	⊥	15	9	7	9
Kompolt	—		—	—	—	—
Lőrinci						
Poroszló	.	⊥	25	11	8	
Jászapáti	—		—	—	—	
Jászberény	.	⊥	23	10	9	
Karcag	—		—	—	—	
Szolnok	.	⊥	24	10	9	9
Tiszaroff	—		—	—	—	
Túrkeve	.	⊥	25	10	9	10
Kistelek	—		—	—	—	
Makó						
Szeged	.	⊥	24	8	6	8
Szentes	.	⊥	25	11	9	
Borsodnádasd	.	⊥	23	7	4	
Fügöd	.		21	8	6	
Hidasnémeti	.	=	24	10	9	
Jósvafő	.	⊥	22	10	7	9
Lillafüred	.	⊥	20	8	7	
Miskolc	.	=	22	12	10	7
Putnok						
Sárospatak	.	⊥	22	14	13	10
Szendrőlád	—		—	—	—	
Tokaj	—		—	—	—	
Kisvárda	.	⊥	23	10	9	10
Mátészalka	.	⊥	24	11	10	
Nyíregyháza	.	⊥	23	10	8	11
Nyírlugos	—		—	—	—	
Pátyod	.	⊥	23	9	8	
Tiszabecs	.	⊥	19	10	9	
Vásárosnamény	.	⊥	24	11	10	
Záhony	.	⊥	28	12	11	
Berettyóújfalu	.	⊥	23	11	7	
Debrecen	.		24	11	8	—
Hajdúdorog	.	⊥	24	12	10	
Hortobágy	—		—	—	—	
Körösszakál	—		—	—	—	
Polgár	.	⊥	25	12	10	
Békéscsaba	.	⊥	23	8	5	9
Mezőhegyes	.	⊥	24	10	8	—
Orosháza	—		—	—	—	
Szarvas	.		23	10	8	10
Szeghalom	—		—	—	—	

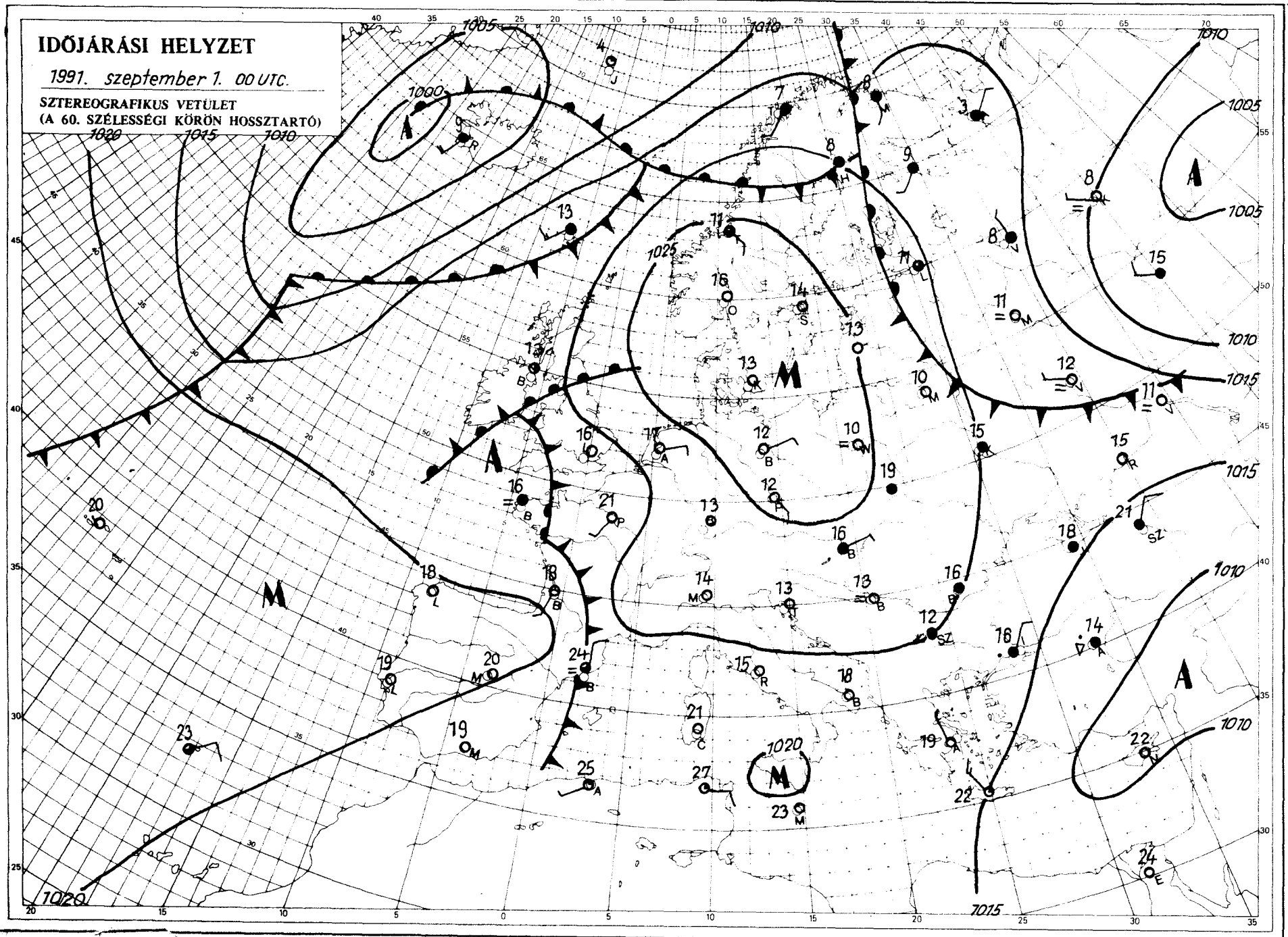

KIADJA: ORSZÁGOS METEOROLÓGIAI SZOLGÁLAT
Felelős kiadásért felel: Dr. Mersich Iván, az Országos Meteorológiai Szolgálat elnöke – Készült: az Országos Meteorológiai Szolgálat Nyomdájában, Budapest – Felelős vezető: Máthé Gyuláné – Munkaszám: 91.3582. Szerkesztésért felel: Dr. Vissy Károly, a Központi Előrejelző Intézet igazgatója

Készíti: a KEI Rövidtávú Előrejelző Osztálya – Szakmai felelős: Németh Lajos osztályvezető – Megjelenik naponként
Megrendelhető: 1024 Budapest, II., Kitaibel Pál utca 1. – Pénzügyi Osztály – Telefon: 353-500
Jelmagyarázat a havi mellékletben

IDŐJÁRÁSI NAPIJELENTÉS

ЕЖЕДНЕВНЫЙ МЕТЕОРОЛОГИЧЕСКИЙ БЮЛЛЕТЕНЬ • DAILY WEATHER REPORT
BULLETIN QUOTIDIEN DE TEMPS • TÄGLICHER WETTERBERICHT

104. évfolyam 245. szám + Budapest + 1991. szeptember 2.

Az időjárási helyzet és a várható időjárás:

Észak–Európa felett közel 24 óránként követik egymást a különböző jellegű időjárási frontok, ott tehát változékony, gyakorta csapadékos, az átlagosnál jóval hűvösebb az idő. Dél–Európában és Nyugat Európa egy részén még tart az igazi, meleg nyár, délutánra nem egy helyen 30 fok fölé emelkedik a hőmérséklet. Kontinensünk többi részén a lassan terjeszkedő, úgynevezett anticilon határozza meg az időjárást, amely napos, száraz illetve reggelenként már kissé párás, ködös, átlagos, kora őszi hőmérsékletü.

Magyarországon a következő másfél napon is folytatódik a csendes, napos, kora őszi idő.

Magyarországon vasárnap száraz idő volt, közel zavartalanul, 9, 11 órán át sütött a Nap. A hőmérséklet délutánra 22, 26 fok közé emelkedett. Hétfő kora reggelre általában 7, 14 fok közé hűlt le és néhol erősen bepárásodott a levegő. Délelőtt napos, száraz, gyorsan melegedő idő volt. A hőmérséklet 11 órára 19, 23 fok közé emelkedett.

Ma 12 órakor Budapesten a hőmérséklet 23 fok, a tengerszintre átszámított légnyomás 1026 hPa, alig változik.

Várható időjárás kedd estig:

Folytatódik a napos, a hajnali, kora reggeli párásságtól eltekintve száraz, kora őszi idő. A keleti, északkeleti szél napközben időnként élénk lesz.
A legalacsonyabb éjszakai hőmérséklet 8, 13 fok,
a legmagasabb nappali hőmérséklet kedden 21, 26 fok között alakul.

Török Dénes s.k.

Távolabbi kilátások szerdától – szombatig:

Eleinte napos, száraz, egyre melegebb idő várható, majd pénteken lehülés kezdődik, egyúttal északira fordul és megerősödik az addig csupán kissé élénk szél.
A legalacsonyabb éjszakai hőmérséklet eleinte 9, 14 fok, később 12, 17 fok között alakul.
A legmagasabb nappali hőmérséklet előbb 21, 26 fok között, majd a hét közepén 24, 29 fok között, az időszak végén már csak 20 fok körül alakul.
Jelentős mennyiségű (legalább napi 5 mm) csapadék pénteken az ország területének 70 %-án valószínű.

Középtávú Előrejelző Csoport

A hőmérséklet napi középértéke és eltérése a sokévi átlagtól (Budapest belterületén):

1991. szeptember 1. 19,6°C, +0,7°C.

1871 óta ezen a napon Budapesten előfordúlt:

legmagasabb hőmérséklet 34,1°C (1942)
legalacsonyabb hőmérséklet 7,8°C (1926)

LEGMAGASABB HŐMÉRSÉKLET

19 91. IX. 1.

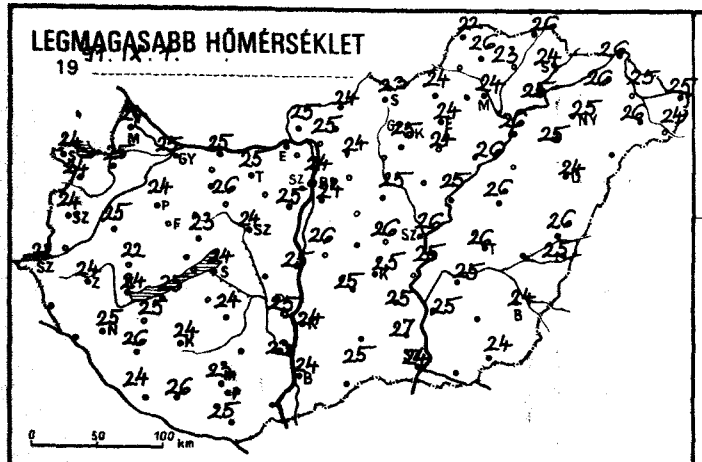

LEGALACSONYABB HŐMÉRSÉKLET

19 91. IX. 2.

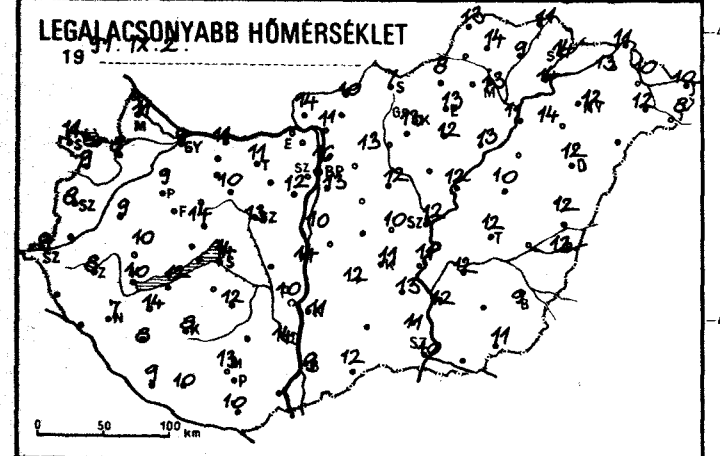

24 órás CSAPADÉKELOSZLÁS

19 91. IX. 1. 7h -tól IX. 2. 7h -ig.

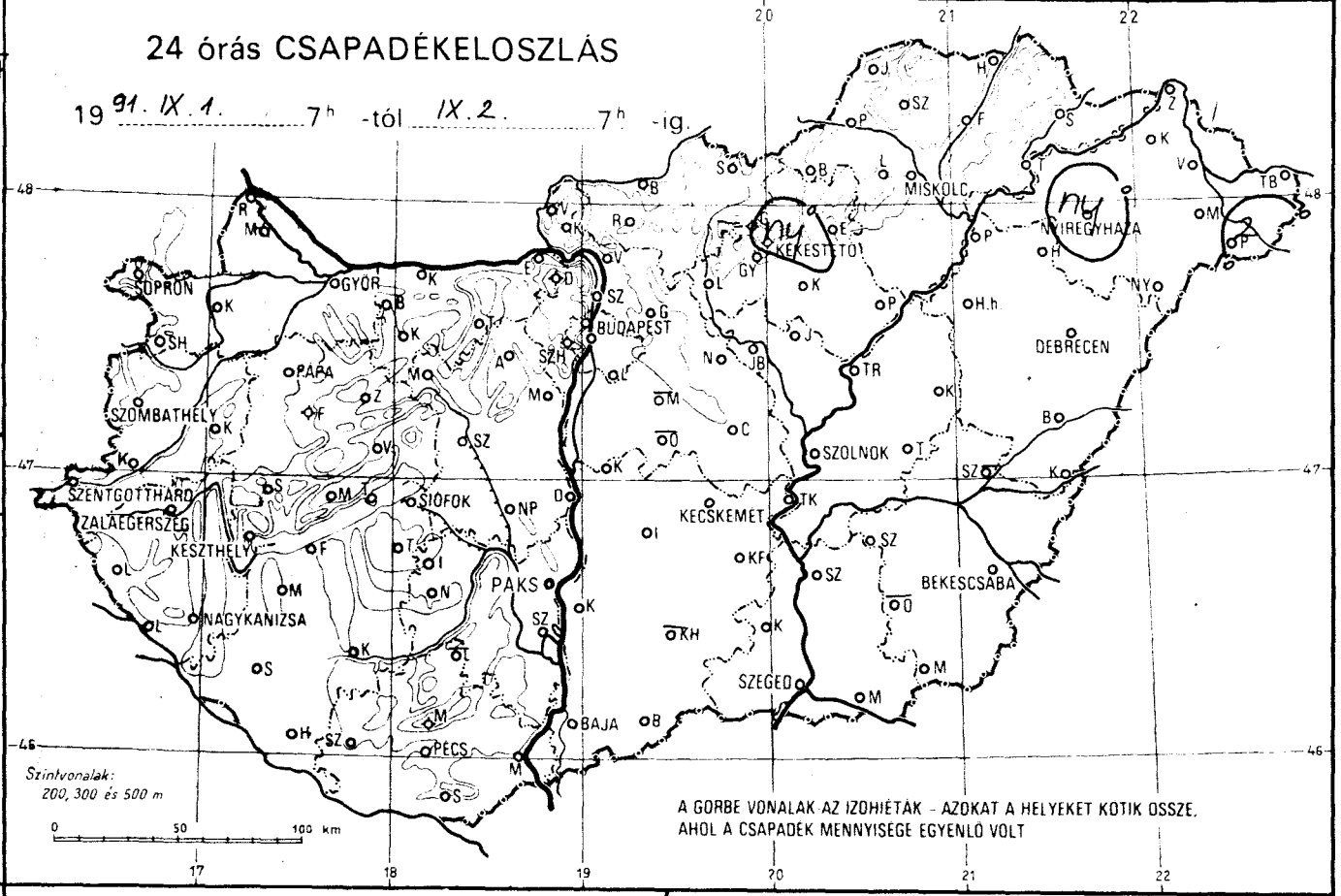

RADIÁCIÓS MINIMUM

19 91. IX. 2.

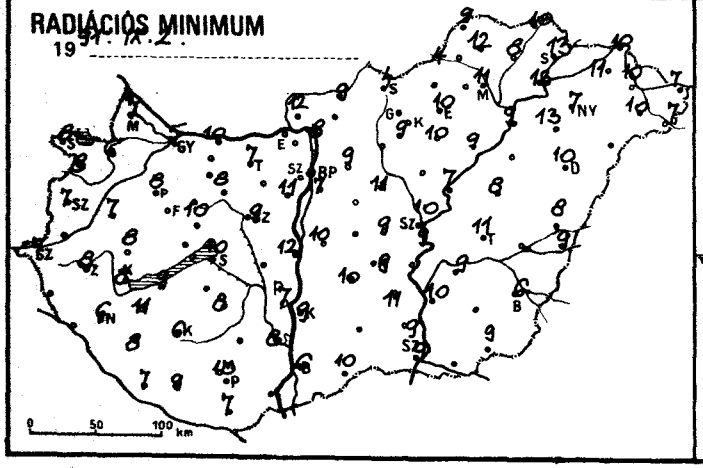

NAPFÉNYTARTAM

19 91. IX. 1.

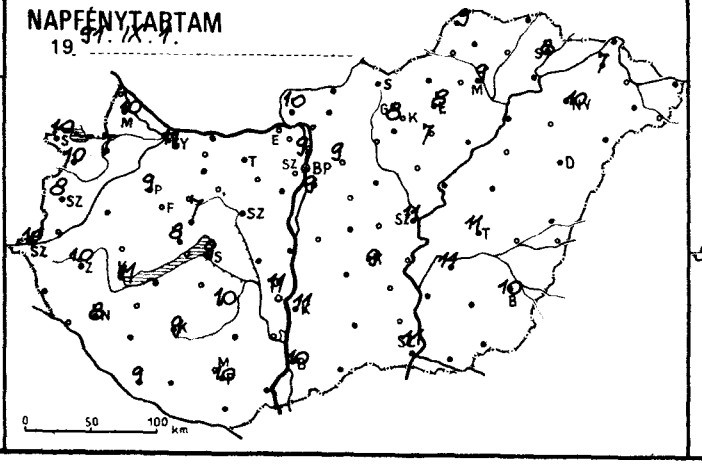

19 .....

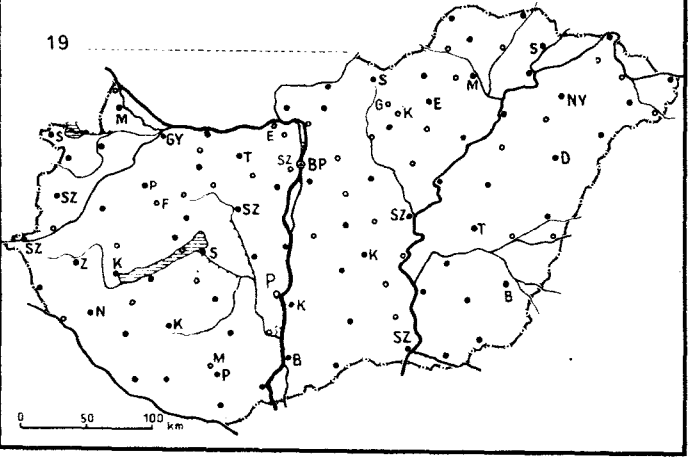

1981. IX. 2. 07 h-ig az utolsó 24 óra adatai						Előző nap napos órái
állomás	csapadék (mm)		max. hőmérséklet	min. hőmérséklet	rad. min.	
Győr	.	∩	25	9	5	11
Kapuvár	.	∩	25	8	6	7
Mosonmagyaróvár	.	∩	24	11	7	10
Rajka						
Sopron	.	∩	24	11	8	10
Sopronhorpács	.	∩	24	9	8	10
Káld	.	∩	25	9	7	
Körmend						
Szentgotthárd	.	∩	22	9	7	10
Szombathely	.	∩	24	8	7	8
Lenti	—		—	—	—	
Letenye						
Nagykanizsa	.	=	25	7	6	8
Zalaegerszeg	.	∩	24	8	8	10
Farkasgyepű	.	∩	24	9	6	
Keszthely	.	∩	24	10	8	11
Mencshely	.		24	10	7	8
Pápa	.	∩	24	9	8	9
Sümeg	.	∩	22	10	8	
Tihany						
Veszprém	.	∩	23	14	10	7
Zirc	.	∩	22	8	7	
Fonyód	.	∩	25	12	9	
Homokszt. györgy	.	∩	24	9	7	9
Kaposvár	.	∩	25	8	6	9
Marcali	.	∩	25	14	11	
Siófok	.		24	14	10	9
Somogyszob	.	∩	26	8	8	
Tab						
Bábolna	.	∩	25	8	5	
Esztergom	—		—	—	—	
Kisbér						
Komárom	.	∩	25	11	10	
Tata	.	=	25	11	7	
Alcsútdoboz						
Dunaújváros	.		25	14	12	
Martonvásár	.	∩	25	12	11	
Mór	.	∩	26	10	8	
Sárbogárd						
Székesfehérvár	.	∩	24	13	9	
Iregszemcse	.	∩	24	12	8	10
Lengyel	—		—	—	—	
Paks	.	∩	25	10	7	11
Szekszárd	.	∩	23	14	8	
Árpádtető	.		21	14	12	
Mohács						
Pécs	.	∩	23	13	10	10
Siklós	.	∩	25	10	7	
Szigetvár	.	∩	26	10	9	
Budaörs	.	∩	25	14	10	
Bp. Lőrinc	.	∩	24	13	7	9
Bp. Met. Int.	.		24	16	—	9
Bp. Szab. hegy						
Cegléd	.	∩	26	10	9	
Dobogókő	.		19	11	9	
Gödöllő	.	∩	24	13	9	9
Királyrét						
Monor	—		—	—	—	
Nagykáta	.	∩	25	12	11	
Szentendre						

1981. IX. 2. 07 h-ig az utolsó 24 óra adatai						Előző nap napos órái
állomás	csapadék (mm)		max. hőmérséklet	min. hőmérséklet	rad. min.	
Vác	.	∩	25	11	8	
Vámosmikola	.	=	25	14	12	10
Baja	.	∩	24	9	6	10
Bácsalmás	.	∩	25	12	10	
Izsák	.		25	12	10	
Kalocsa	.	∩	24	11	9	11
Kecskemét	.	∩	25	11	9	9
Kiskunfélegyháza	.	∩	25	13	11	
Kiskunhalas	—		—	—	—	
Kunszentmiklós	.	=	26	10	10	
Tiszakécske	.	∩	25	11	9	
Balassagyarmat	.	∩	25	10	9	
Romhány						
Salgótarján	.	∩	23	7	4	
Eger	.	=	24	13	10	8
Galyatető						
Gyöngyös	.	∩	25	13	9	
Kékestető	ny	∩	15	11	8	8
Kompolt	.	∩	24	12	10	7
Lőrinci						
Poroszló	.	∩	26	13	9	
Jászapáti						
Jászberény	.	∩	25	11	8	
Karcag	.	∩	26	10	8	
Szolnok	.	∩	26	12	10	11
Tiszaroff	.	∩	25	12	7	
Túrkeve	.	∩	26	12	11	11
Kistelek	.	=	27	11	9	
Makó						
Szeged	.	∩	24	10	9	11
Szentes	.	∩	25	12	10	
Borsodnádasd	.	∩	24	8	4	
Füged	.		23	9	8	
Hidasnémeti	.	=	26	11	10	
Jósvafő	.	∩	22	13	9	9
Lillafüred	.	∩	22	8	7	
Miskolc	.	∩	24	13	11	9
Putnok						
Sárospatak	.	∩	24	14	13	8
Szendrőlád	.	∩	26	14	12	
Tokaj	.		25	14	13	
Kisvárda	.	∩	26	13	11	7
Mátészalka	.	∩	26	12	10	
Nyíregyháza	ny	∩	25	12	7	10
Nyírlugos						
Pátyod	2	∩	24	8	7	
Tiszabecs	.	∩	25	10	7	
Vásárosnamény	.	∩	25	10	10	
Záhony	.	∩	26	11	10	
Berettyóújfalu	.	∩	26	12	8	
Debrecen	.		24	12	10	—
Hajdúdorog	.	∩	25	14	13	
Hortobágy						
Körösszakál	.	∩	25	12	9	
Polgár	.	∩	26	11	9	
Békéscsaba	.	∩	24	9	6	10
Mezőhegyes	.	∩	24	11	9	—
Orosháza	—		—	—	—	
Szarvas	.	∩	25	12	9	11
Szeghalom	—		—	—	—	

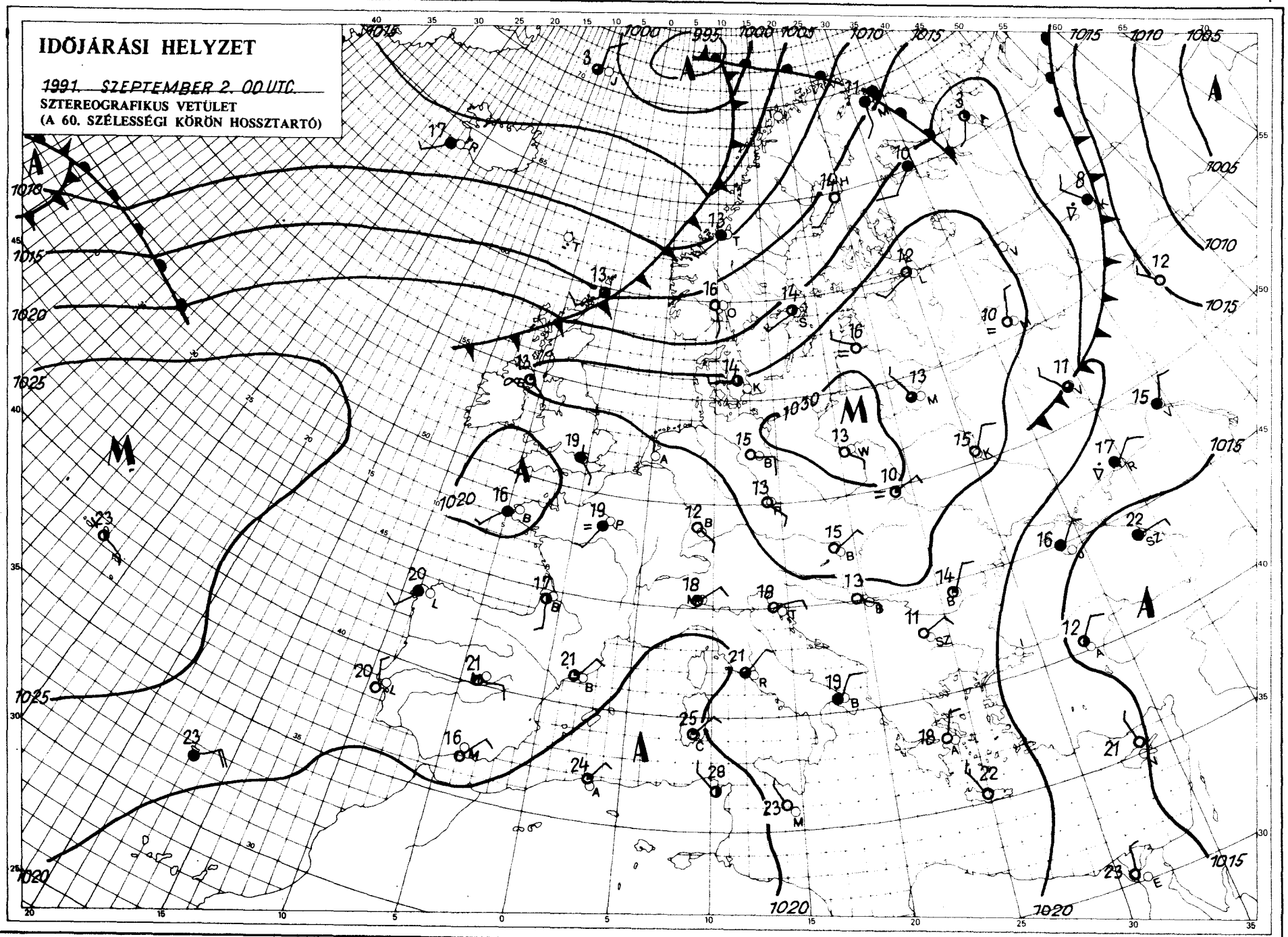

KIADJA: ORSZÁGOS METEOROLÓGIAI SZOLGÁLAT
Kiadásért felel: Dr. Mersich Iván, az Országos Meteorológiai Szolgálat elnöke – Készült: az Országos Meteorológiai Szolgálat Nyomdájában, Budapest – Felelős vezető: Máthé Gyuláné – Munkaszám: 91.395. Szerkesztésért felel: Dr. Vissy Károly, a Központi Előrejelző Intézet igazgatója

Készíti: a KEI Rövidtávú Előrejelző Osztálya – Szakmai felelős: Németh Lajos osztályvezető – Megjelenik naponként
Megrendelhető: 1024 Budapest, II., Kitaibel Pál utca 1. – Pénzügyi Osztály – Telefon: 353-500

Jelmagyarázat a havi melléklettben

IDŐJÁRÁSI NAPIJELENTÉS

ЕЖЕДНЕВНЫЙ МЕТЕОРОЛОГИЧЕСКИЙ БЮЛЛЕТЕНЬ • DAILY WEATHER REPORT
BULLETIN QUOTIDIEN DE TEMPS • TÄGLICHER WETTERBERICHT

104. évfolyam 246. szám + Budapest + 1991. szeptember 3. kedd

Az időjárási helyzet és a várható időjárás:

Délnyugat-Európában a sok zápor és zivatar hatására gyengült valamelyest a nappali fölmelegedés, a hőmérséklet csúcsértéke azonban sokfelé még mindig meghaladja a 30 fokot. A kontinens északi felén (már napok óta) időjárási frontok vonulnak, ezért ott szeles, hűvös, esős az idő. Délutánra csak kevés helyen melegszik a levegő 20 fokig, egyébként ennél hűvösebb van. Szárazföldünk középső tájain sok a napsütés, kellemes meleg az idő, és jelentős változás egyelőre nem is várható.

Hazánkban hétfőn napos, száraz idő volt, a hőmérséklet délutánra 22, 28 fokig emelkedett. A keddre virradó éjszaka ismét párássá vált a levegő, néhány helyen rövid időre köd képződött. A levegő 8, 16 fokig hűlt le. Kedden délelőtt ismét napos, száraz idő volt, 11 órára a hőmérséklet 20, 24 fokra emelkedett.

Ma 12 órakor Budapesten a hőmérséklet 24 fok volt, a tengerszintre átszámított légnyomás 1028 hPa, alig változott.

Várható időjárás szerda estig:

Folytatódik a derült idő, eső nem lesz.
A keleti szél legföljebb néha élénkül meg kissé.
A hajnali órákban sokfelé párás lesz, és 8, 13 fokig hűl le a levegő.
A hőmérséklet csúcsértéke szerdán 23, 28 fok között várható.

Bártfai Erzsébet s. k.

A hőmérséklet napi középértéke és eltérése a sokévi átlagtól (Budapest belterületén):

1991. szeptember 2.	20,4°C	+1,4°C

1871 óta ezen a napon Budapesten előfordult

legmagasabb hőmérséklet:	34,3°C (1929)
legalacsonyabb hőmérséklet:	6,8°C (1893)

LEGMAGASABB HŐMÉRSÉKLET

1991. IX. 2.

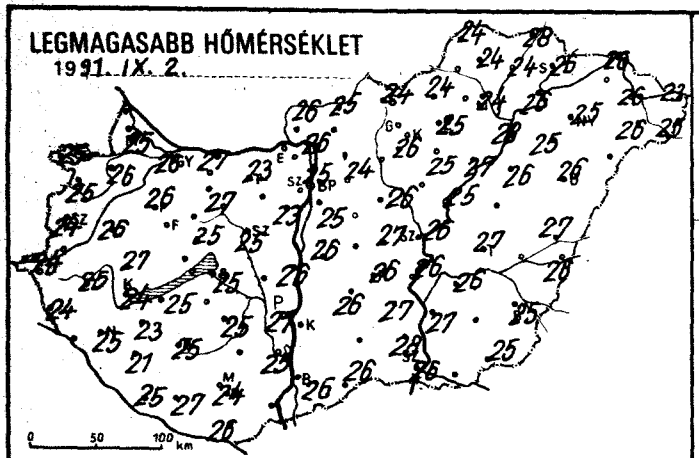

LEGALACSONYABB HŐMÉRSÉKLET

1991. IX. 3.

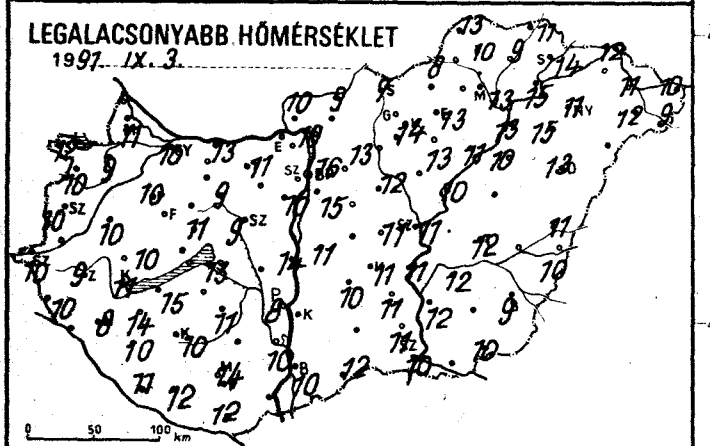

RADIÁCIÓS MINIMUM

1991. IX. 3.

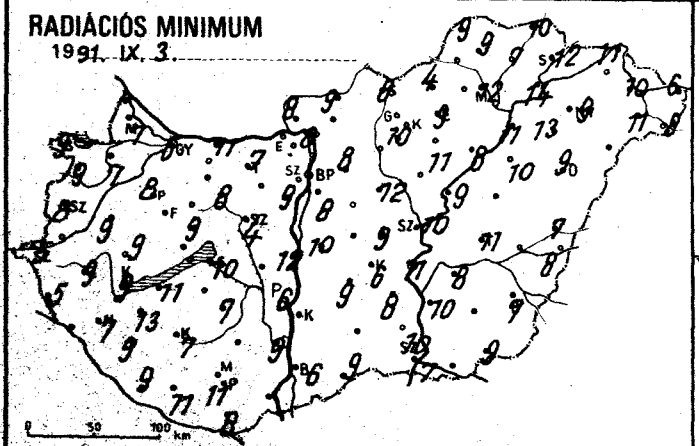

24 órás CSAPADÉKELOSZLÁS

1991. IX. 2. 7h -tól IX. 3. 7h -ig.



NAPFÉNYTARTAM

1991. IX. 2.

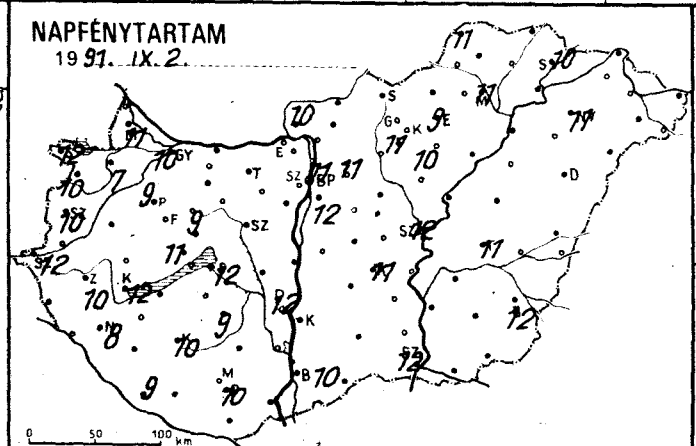

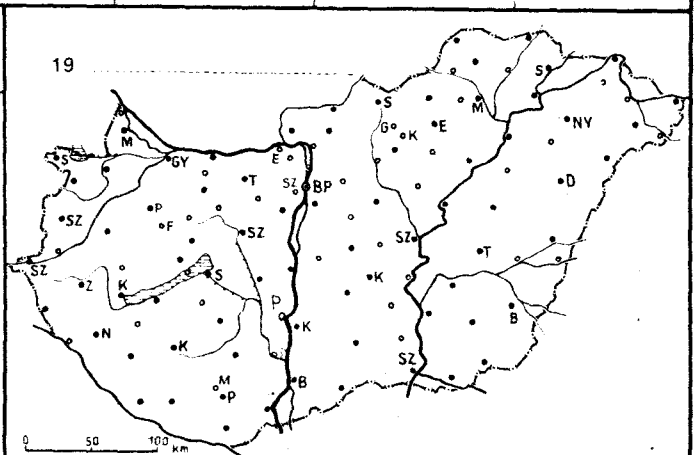

1991.IX.3. 07 h-ig az utolsó 24 óra adatai						Előző nap napos órái
állomás	csapadék (mm)		max. hőmérséklet	min. hőmérséklet	rad. min.	
Győr	.	⊥	26	10	6	10
Kapuvár	.	⊥	26	9	7	7
Mosonmagyaróvár	.	⊥	25	11	7	11
Rajka						
Sopron	.	⊥	25	12	9	12
Sopronhorpács	.	⊥	25	10	9	10
Káld	.	⊥	26	10	9	
Körmend						
Szentgotthárd	.	⊥	24	10	5	12
Szombathely	.		24	10	8	10
Lenti	.	=	24	10	5	
Letenye						
Nagykanizsa	.	⊥	25	8	7	8
Zalaegerszeg	.	⊥	25	9	9	10
Farkasgyepű	.	⊥	22	10	7	
Keszthely	.	⊥	24	11	9	12
Mencshely	.	⊥	24	12	7	11
Pápa	.	⊥	26	10	8	9
Sümeg	.	⊥	27	10	9	
Tihany						
Veszprém	.	⊥	25	11	9	9
Zirc	.	⊥	23	8	7	
Fonyód	.	⊥	25	15	11	
Homokszt. györgy	.	⊥	25	11	9	9
Kaposvár	.	⊥	25	10	7	10
Marcali	.	⊥	23	14	13	
Siófok	.	⊥	25	13	10	12
Somogyszob	.	⊥	21	10	9	
Tab						
Bábolna	.	⊥	26	10	5	
Esztergom	–		–	–	–	
Kisbér						
Komárom	.	⊥	27	13	11	
Tata	.		23	11	7	
Alcsútdoboz						
Dunaújváros	.		26	14	12	
Martonvásár	.	⊥	23	10	9	
Mór	.	⊥	27	9	8	
Sárbogárd						
Székesfehérvár	.	⊥	25	9	4	
Iregszemcse	.	⊥	25	11	7	9
Lengyel	–		–	–	–	
Paks	.	⊥	27	8	6	12
Szekszárd	.	⊥	25	10	9	
Árpádtető	.		23	16	11	
Mohács						
Pécs	.		24	14	11	10
Siklós	.	⊥	26	12	8	
Szigetvár	.	⊥	27	12	11	
Budaörs	.	⊥	26	10	7	
Bp. Lőrinc	.	⊥	25	15	8	12
Bp. Met. Int.	.	⊥	25	16	–	11
Bp. Szab. hegy	.		23	13	12	
Cegléd	.	⊥	27	11	9	
Dobogókő	.		20	13	11	
Gödöllő	.	⊥	24	13	8	11
Királyrét						
Monor	–		–	–	–	
Nagykáta	.	⊥	26	12	12	
Szentendre						

1991.IX.3. 07 h-ig az utolsó 24 óra adatai						Előző nap napos órái
állomás	csapadék (mm)		max. hőmérséklet	min. hőmérséklet	rad. min.	
Vác	.	⊥	26	10	8	
Vámosmikola	.	=	26	10	8	10
Baja	.	⊥	26	10	6	10
Bácsalmás	.	⊥	26	12	9	
Izsák	.	=	26	10	9	
Kalocsa	–		–	–	–	–
Kecskemét	.	⊥	26	11	6	11
Kiskunfélegyháza	.	⊥	27	11	8	
Kiskunhalas	–		–	–	–	
Kunszentmiklós	.	=	26	11	10	
Tiszakécske	.	⊥	26	11	11	
Balassagyarmat	.	⊥	25	9	9	
Romhány						
Salgótarján	.	⊥	24	8	7	
Eger	.	=	25	13	9	9
Galyatető	–		–	–	–	
Gyöngyös	.	⊥	26	14	10	
Kékestető	.	⊥	26	11	9	11
Kompolt	.	⊥	25	13	11	10
Lőrinci						
Poroszló	.	⊥	27	11	8	
Jászapáti						
Jászberény	.	⊥	26	11	9	
Karcag	–		–	–	–	
Szolnok	.	⊥	26	11	10	12
Tiszaroff	.	⊥	25	10	9	
Túrkeve	.	⊥	27	12	11	11
Kistelek	.	=	28	11	10	
Makó						
Szeged	.	⊥	26	10	7	12
Szentes	.		27	12	10	
Borsodnádasd	.	⊥	24	8	4	
Füged	.		24	9	7	
Hidasnémeti	.	=	28	11	10	
Jósvafő	.	⊥	24	13	9	11
Lillafüred	.	⊥	23	9	8	
Miskolc	.	=	24	13	12	11
Putnok						
Sárospatak	.	⊥	26	14	12	10
Szendrőlád	.	⊥	24	10	9	
Tokaj	.		26	15	14	
Kisvárda	–		–	–	–	–
Mátészalka	.	⊥	26	12	11	
Nyíregyháza	.	⊥	25	11	9	11
Nyírlugos						
Pátyod	.	⊥	25	9	8	
Tiszabecs	.	⊥	23	10	6	
Vásárosnamény	.	⊥	26	11	10	
Záhony	.		26	12	11	
Berettyóújfalu	.		27	11	7	
Debrecen	.	⊥	26	13	9	–
Hajdúdorog	.	⊥	25	15	13	
Hortobágy	.		26	10	10	
Körösszakál	.	⊥	26	10	8	
Polgár	.	⊥	28	13	11	
Békéscsaba	.	⊥	25	9	7	12
Mezőhegyes	.	⊥	25	10	9	–
Orosháza	–		–	–	–	
Szarvas	.	⊥	26	12	8	12
Szeghalom	–		–	–	–	

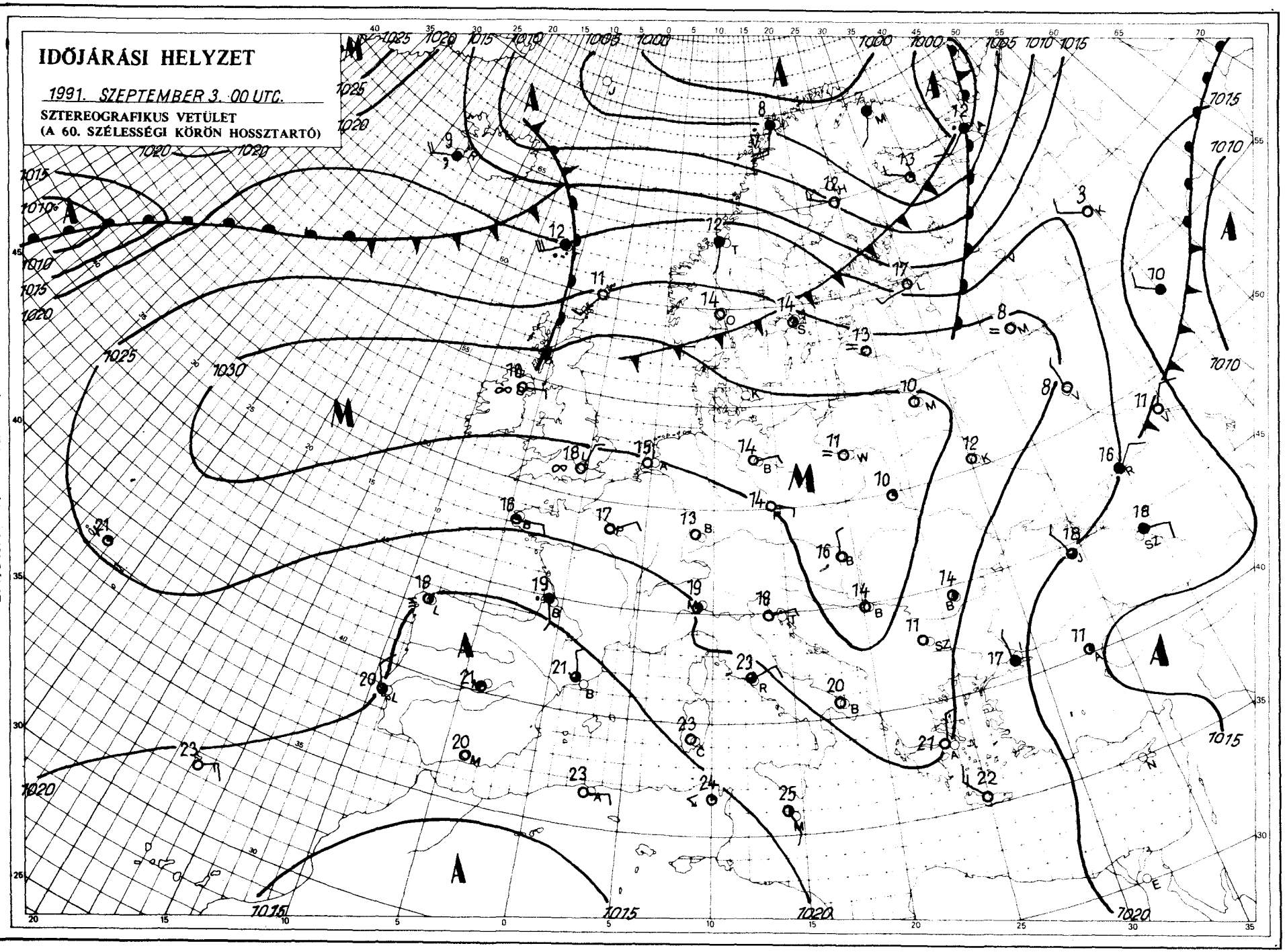

KIADJA: ORSZÁGOS METEOROLÓGIAI SZOLGÁLAT
Kiadásért felel: Dr. Mersich Iván, az Országos Meteorológiai Szolgálat elnöke – Készült: az Országos Meteorológiai Szolgálat Nyomdájában, Budapest – Felelős vezető: Máthé Gyuláné – Munkaszám: 91 390. Szerkesztésért felel: Dr. Vissy Károly, a Központi Előrejelző Intézet igazgatója

Készíti: a KEI Rövidtávú Előrejelző Osztálya – Szakmai felelős: Németh Lajos osztályvezető – Megjelenik naponként
Megrendelhető: 1024 Budapest, II., Kitaibel Pál utca 1. – Pénzügyi Osztály – Telefon: 353-500
Jelmagyarázat a havi mellékletben

IDŐJÁRÁSI NAPIJELENTÉS

ЕЖЕДНЕВНЫЙ МЕТЕОРОЛОГИЧЕСКИЙ БЮЛЛЕТЕНЬ • DAILY WEATHER REPORT
BULLETIN QUOTIDIEN DE TEMPS • TÄGLICHER WETTERBERICHT

104. évfolyam 247. szám + Budapest + 1991. szeptember 4. szerda

Az időjárási helyzet és a várható időjárás:

A Brit-szigetektől egészen a Fekete-tengerig egy hatalmas méretű anticiklon irányítja az időjárást, ezeken a vidékeken sok a napsütés, kellemesen meleg az idő. A hőmérséklet csúcsértéke sokfelé megközelíti a 30 fokot. Európa északi vidékein időjárási frontok okoznak változékony, többször felhős, szeles időt, napközben csak kevés helyen emelkedik a hőmérséklet 20 fok fölé. A kontinens délnyugati területei felett időnként záporok, zivatarok zavarják meg a napsütést, ennek ellenére sokfelé emelkedik 30 fok fölé a hőmérséklet. A Kárpát-medence időjárását egyelőre még a meleg, száraz levegő határozza meg, de a hét végén igen erős lehűlésre kell számítani.

Magyarországon kedden napos, száraz volt az idő. A hőmérséklet kora délutánra 23, 28 fokig emelkedett. Szerda hajnalra 8, 13 fok közé csökkent a hőmérséklet. Délelőtt napos, száraz volt az idő, 11 órára 18, 22 fokig melegedett fel a levegő.

Ma 12 órakor Budapesten a hőmérséklet 23 fok volt, a tengerszintre átszámított légnyomás 1027 hPa, alig változik.

Várható időjárás csütörtök estig:

Folytatódik a túlnyomóan napos, a hajnali pára, illetve ködfoltoktól eltekintve száraz idő. Az eleinte többnyire mérsékelt, változó irányú szél holnap (csütörtök) délire, délnyugatira fordul, helyenként megerősödik. A legalacsonyabb éjszakai hőmérséklet 10, 15, a legmagasabb nappali hőmérséklet csütörtökön 24 és 29 fok között alakul.

Kapitány Ervinné s. k.

A hőmérséklet napi középértéke és eltérése a sokévi átlagtól (Budapest belterületén):

1991. szeptember 3.	20,4°C	+1,3°C

1871 óta ezen a napon Budapesten előfordult

legmagasabb hőmérséklet:	34,2°C (1929)
legalacsonyabb hőmérséklet:	5,8°C (1885)

LEGMAGASABB HŐMÉRSÉKLET

19 91. IX. 3.

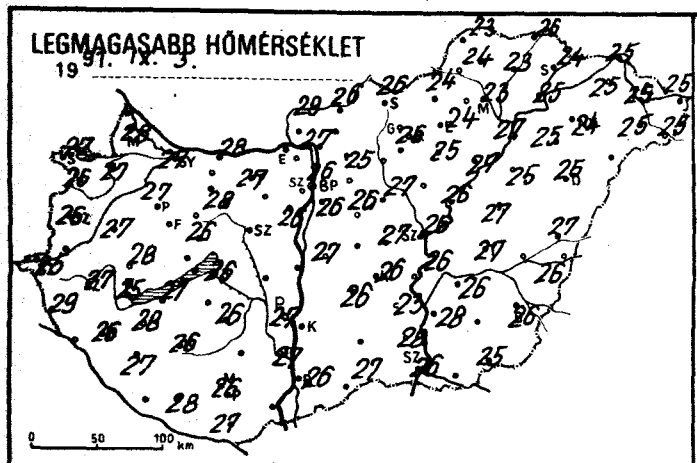

LEGALACSONYABB HŐMÉRSÉKLET

19 91. IX. 4.

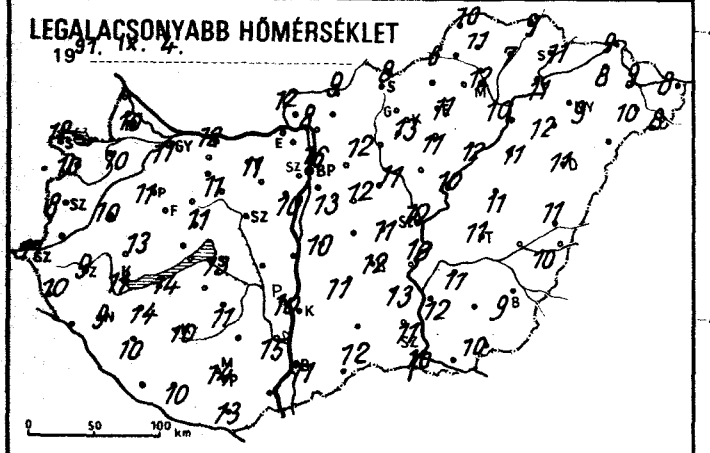

RADIÁCIÓS MINIMUM

19 91. IX. 4.

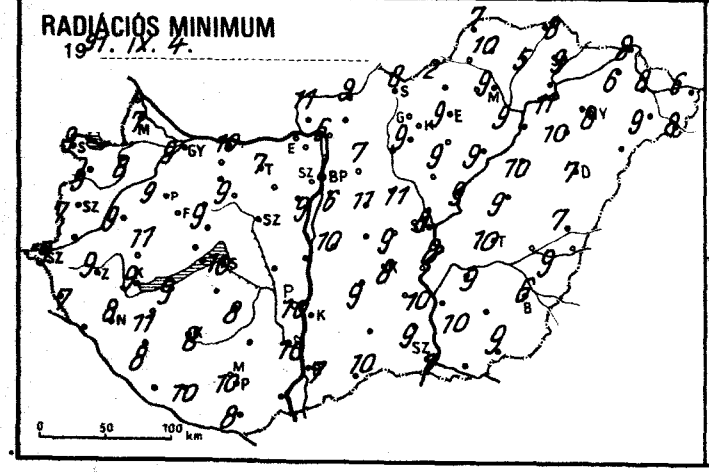

24 órás CSAPADÉKELOSZLÁS

1991. IX. 3. 7h -tól IX. 4. 7h -ig.

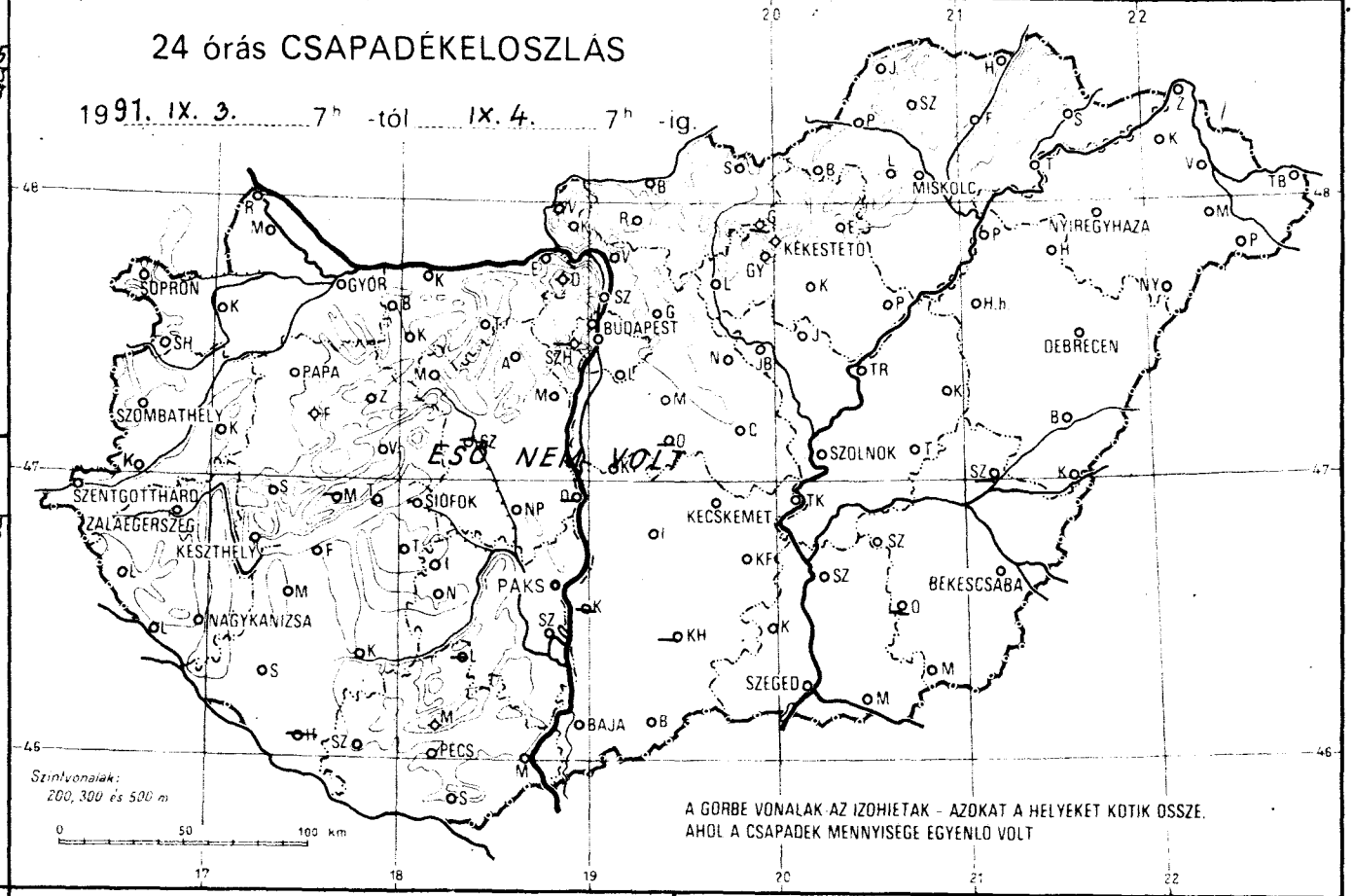

NAPFÉNYTARTAM

19 97. IX. 3.

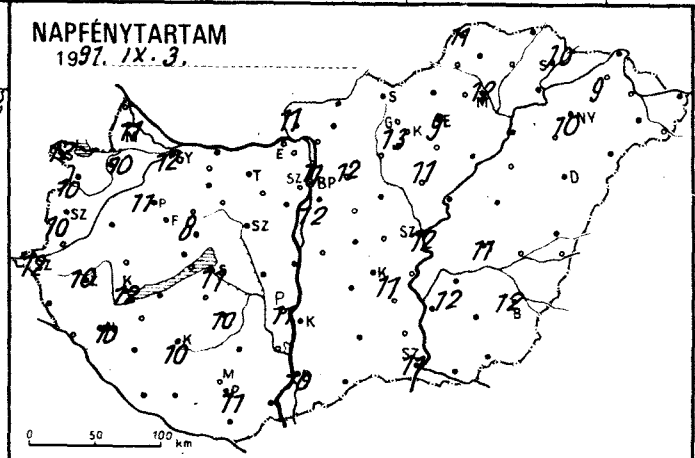

19

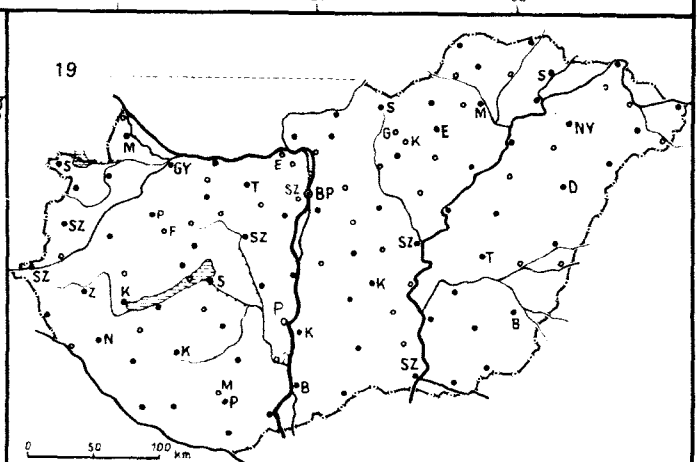

1991.IX.4. 07 h-ig az utolsó 24 óra adatai						Előző nap napos órái
állomás	csapadék (mm)		max. hőmérséklet	min. hőmérséklet	rad. min.	
Győr	.	⌓	27	11	9	12
Kapuvár	.	⌓	27	10	8	10
Mosonmagyaróvár	.	⌓	28	10	7	11
Rajka						
Sopron	.	⌓	27	12	9	12
Sopronhorpács	.	⌓	26	10	9	10
Káld	.	⌓	27	10	9	
Körmend				.		
Szentgotthárd	.	⌓	25	11	9	12
Szombathely	.	⌓	26	8	7	10
Lenti	.	=	29	10	7	
Letenye						
Nagykanizsa	.	=	26	9	8	10
Zalaegerszeg	.	⌓	27	9	9	10
Farkasgyepű	.	⌓	25	11	9	
Keszthely	.	⌓	25	11	9	12
Mencshely	–		–	–	–	–
Pápa	.	⌓	27	11	9	11
Sümeg	.		28	13	11	
Tihany						
Veszprém	.	⌓	26	11	9	8
Zirc	.	⌓	24	10	10	
Fonyód	.	⌓	27	14	9	
Homokszt. györgy	–		–	–	–	–
Kaposvár	.	⌓	26	10	8	10
Marcali	.	⌓	28	14	11	
Siófok	.	⌓	26	13	10	11
Somogyszob	.	⌓	27	10	8	
Tab						
Bábolna	.	⌓	28	11	5	
Esztergom	–		–	–	–	
Kisbér						
Komárom	.	⌓	28	12	10	
Tata	.	=	27	11	7	
Alcsútdoboz						
Dunaújváros	–		–	–	–	
Martonvásár	.	⌓	26	10	9	
Mór	.	⌓	28	11	9	
Sárbogárd						
Székesfehérvár	–		–	–	–	
Iregszemcse	.	⌓	26	11	8	10
Lengyel	–		–	–	–	
Paks	.	⌓	27	10	10	11
Szekszárd	.		27	15	10	
Árpádtető	.		24	14	11	
Mohács						
Pécs	.		26	14	10	11
Siklós	.	⌓	27	13	8	
Szigetvár	.	⌓	28	10	10	
Budaörs	.	⌓	26	9	7	
Bp. Lőrinc	.	⌓	26	13	6	12
Bp. Met. Int.	.		26	16	–	11
Bp. Szab. hegy	–		–	–	–	
Cegléd	.	⌓	27	11	9	
Dobogókő	.		22	13	12	
Gödöllő	.	⌓	25	12	7	12
Királyrét						
Monor	.	⌓	26	12	11	
Nagykáta	.		27	11	11	
Szentendre						

1991.IX.4. 07 h-ig az utolsó 24 óra adatai						Előző nap napos órái
állomás	csapadék (mm)		max. hőmérséklet	min. hőmérséklet	rad. min.	
Vác	.	⌓	27	8	6	
Vámosmikola	.	=	29	12	11	11
Baja	.	⌓	26	11	7	10
Bácsalmás	.	⌓	27	12	10	
Izsák	.		26	11	9	
Kalocsa	–		–	–	–	–
Kecskemét	.	⌓	26	12	8	11
Kiskunfélegyháza	.		23	13	10	
Kiskunhalas	–		–	–	–	
Kunszentmiklós	.	=	27	10	10	
Tiszakécske	.	⌓	26	10	8	
Balassagyarmat	.	⌓	26	9	9	
Romhány						
Salgótarján	.	⌓	26	8	8	
Eger	.	=	24	11	9	9
Galyatető						
Gyöngyös	.	⌓	26	13	9	
Kékestető	.	⌓	16	10	7	13
Kompolt	.	⌓	25	11	9	11
Lőrinci						
Poroszló	.	⌓	27	12	9	
Jászapáti						
Jászberény	.	⌓	26	10	8	
Karcag	.	⌓	27	11	9	
Szolnok	.	⌓	26	10	8	12
Tiszaroff	.	⌓	26	10	9	
Túrkeve	.	⌓	27	11	10	11
Kistelek	.	=	28	11	9	
Makó						
Szeged	.	⌓	26	10	7	11
Szentes	.		28	12	10	
Borsodnádasd	.	⌓	24	6	2	
Füged	.		23	7	5	
Hidasnémeti	.	=	26	9	8	
Jósvafő	.	⌓	23	10	7	11
Lillafüred	.	⌓	22	8	7	
Miskolc	.	=	23	12	9	12
Putnok						
Sárospatak	.	⌓	24	11	9	10
Szendrőlád	.	⌓	24	11	10	
Tokaj	.		25	11	11	
Kisvárda	.	⌓	25	8	6	9
Mátészalka	.	⌓	25	10	9	
Nyíregyháza	.	⌓	24	9	8	10
Nyírlugos						
Pátyod	.	⌓	25	8	8	
Tiszabecs	.	⌓	25	8	6	
Vásárosnamény	.	⌓	25	9	8	
Záhony	.	⌓	25	9	8	
Berettyóújfalu	.	⌓	27	11	7	
Debrecen	.	⌓	25	11	7	–
Hajdúdorog	.	⌓	25	12	10	
Hortobágy	.		25	11	10	
Körösszakál	.	⌓	26	10	9	
Polgár	.	⌓	27	10	9	
Békéscsaba	.	⌓	26	9	6	12
Mezőhegyes	.		25	10	9	–
Orosháza	–		–	–	–	
Szarvas	.	⌓	26	11	9	12
Szeghalom	–		–	–	–	

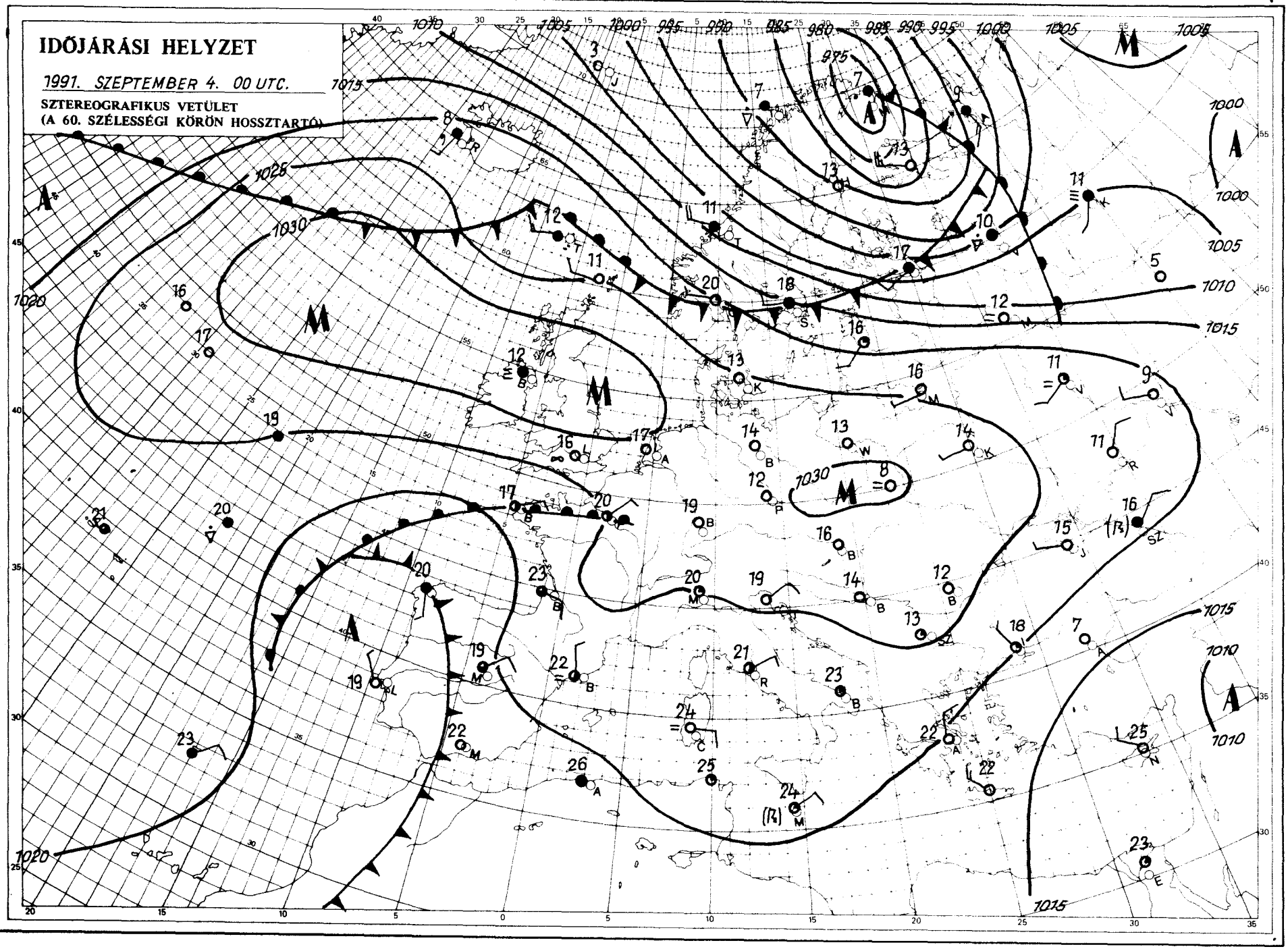

KIADJA: ORSZÁGOS METEOROLÓGIAI SZOLGÁLAT
Kiadásért felel: Dr. Mersich Iván, az Országos Meteorológiai Szolgálat elnöke – Készült: az Országos Meteorológiai Szolgálat Nyomdájában, Budapest – Felelős vezető: Máthé Gyuláné – Munkaszám: 91.397. Szerkesztésért felel: Dr. Visy Károly, a Központi Előrejelző Intézet igazgatója
Készíti: a KEI Rövidtávú Előrejelző Osztálya – Szakmai felelős: Németh Lajos osztályvezető – Megjelenik naponként
Megrendelhető: 1024 Budapest, II., Kitaibel Pál utca 1. – Pénzügyi Osztály – Telefon: 353-500
Jelmagyarázat a havi mellékletben

IDŐJÁRÁSI NAPIJELENTÉS

ЕЖЕДНЕВНЫЙ МЕТЕОРОЛОГИЧЕСКИЙ БЮЛЛЕТЕНЬ • DAILY WEATHER REPORT
BULLETIN QUOTIDIEN DE TEMPS • TÄGLICHER WETTERBERICHT

104. évfolyam 248. szám + Budapest + 1991. szeptember 5. csütörtök

Az időjárási helyzet és a várható időjárás:

A Fekete-tengertől Közép- és Nyugat-Európán át egészen az Atlanti-óceán északi medencéjéig magas légnyomású öv húzódik, nagy területen derült, napos, száraz, meleg időt okozva. A Földközi-tenger partvidékén tart a kánikula, a csúcshőmérséklet sokfelé megközelíti a 30 fokot. Nagyjából az 55-ik szélességi körtől északra változékony az időjárás. Nagy sebességgel hideg, páradús léghullámok sodródnak a kontinens belsejébe. A Skandináv-félszigeten, valamint Északkelet-Európában többfelé esik az eső, és gyakran fúj erős szél. Valószínű, hogy az elkövetkező időszakban a hideg levegő fokozatosan elárasztja a Kárpát-medencét is, emiatt időjárásunkban fordulat, jelentős lehűlés várható.

Magyarországon szerdán túlnyomóan napos, meleg, száraz idő volt. A szél csak néha élénkült meg kissé. Az erős napsütésben a kora délutáni órákra általában 24–28 fokig melegedett fel a levegő. Csütörtök hajnalra jobbára 9–14 fokig hűlt le a levegő. Helyenként párafoltok képződtek. Ma délelőtt időnként megnövekedett a felhőzet, ennek ellenére túlnyomóan napos idő volt. A hőmérséklet 11 órakor az országban 19–24 fok között alakult.

Ma 12 órakor Budapesten a hőmérséklet 24 fok volt, a tengerszintre átszámított légnyomás 1020 hPa, gyengén süllyed.

Várható időjárás péntek estig:

Ma még túlnyomóan napos, száraz idő lesz.
Később mind gyakrabban növekszik meg erősen a felhőzet.
Pénteken a felhőátvonulásokból szórványosan zápor, zivatar várható. A megélénkülő délnyugati szél pénteken egyre többfelé északnyugatira fordul, megerősödik, helyenként viharos széllökések is lesznek.
A várható legalacsonyabb éjszakai hőmérséklet 11–16,
a legmagasabb nappali hőmérséklet pénteken 16–21 fok között alakul.

Bozóki István s. k.

Távolabbi kilátások szombattól – keddig:

Eleinte gyakran lesz erősen felhős az ég, helyenként zápor, zivatar is lehet. Az északi, északnyugati szél erős lesz. Később változóan felhős idő várható, több-kevesebb napsütés mindenütt valószínű.
A legalacsonyabb éjszakai hőmérséklet 8–13, majd 2–7, a jövő hét elején 5–10 fok között lesz.
A legmagasabb nappali hőmérséklet kezdetben 14–19, később 20–25 fok között várható.
Jelentős mennyiségű (legalább napi 5 mm) csapadék az ország területének 20–30 százalékán várható.

Középtávú Előrejelző Csoport

A hőmérséklet napi középértéke és eltérése a sokévi átlagtól (Budapest belterületén):

1991. szeptember 4. 19,8°C . +0,8°C

1871 óta ezen a napon Budapesten előfordult

legmagasabb hőmérséklet: 32,5°C (1897)
legalacsonyabb hőmérséklet: 8,2°C (1928)

LEGMAGASABB HŐMÉRSÉKLET

1991. IX. 4.

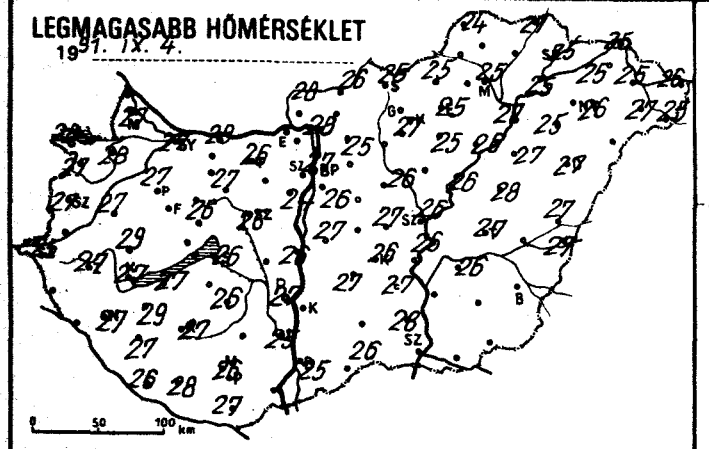

LEGALACSONYABB HŐMÉRSÉKLET

1991. IX. 5.

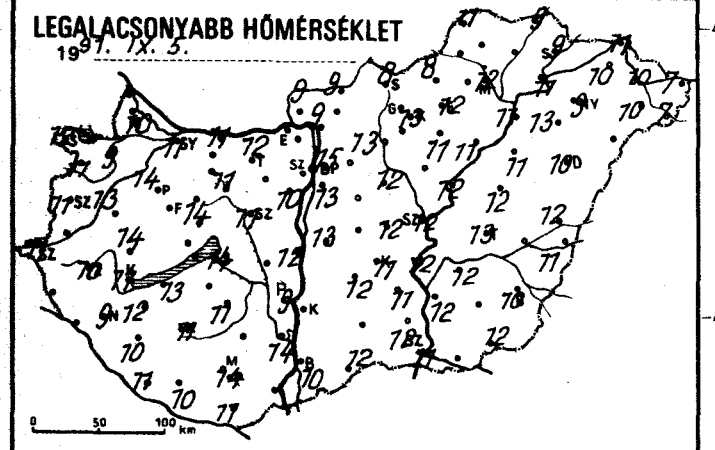

RADIÁCIÓS MINIMUM

1991. IX. 5.

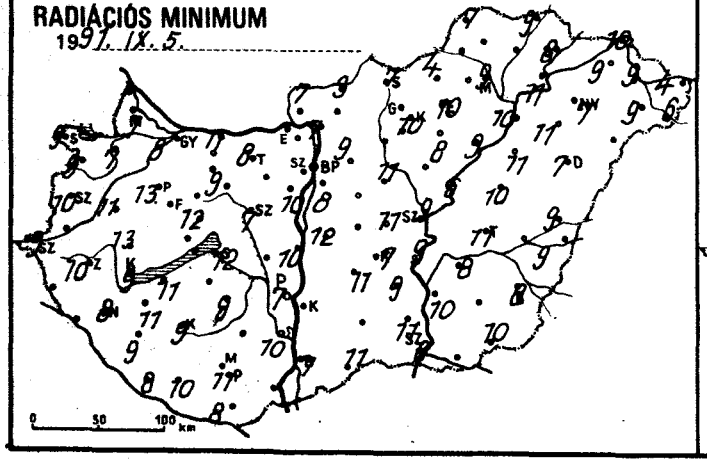

24 órás CSAPADÉKELOSZLÁS

1991. IX. 4. 7h -tól IX. 5. 7h -ig.

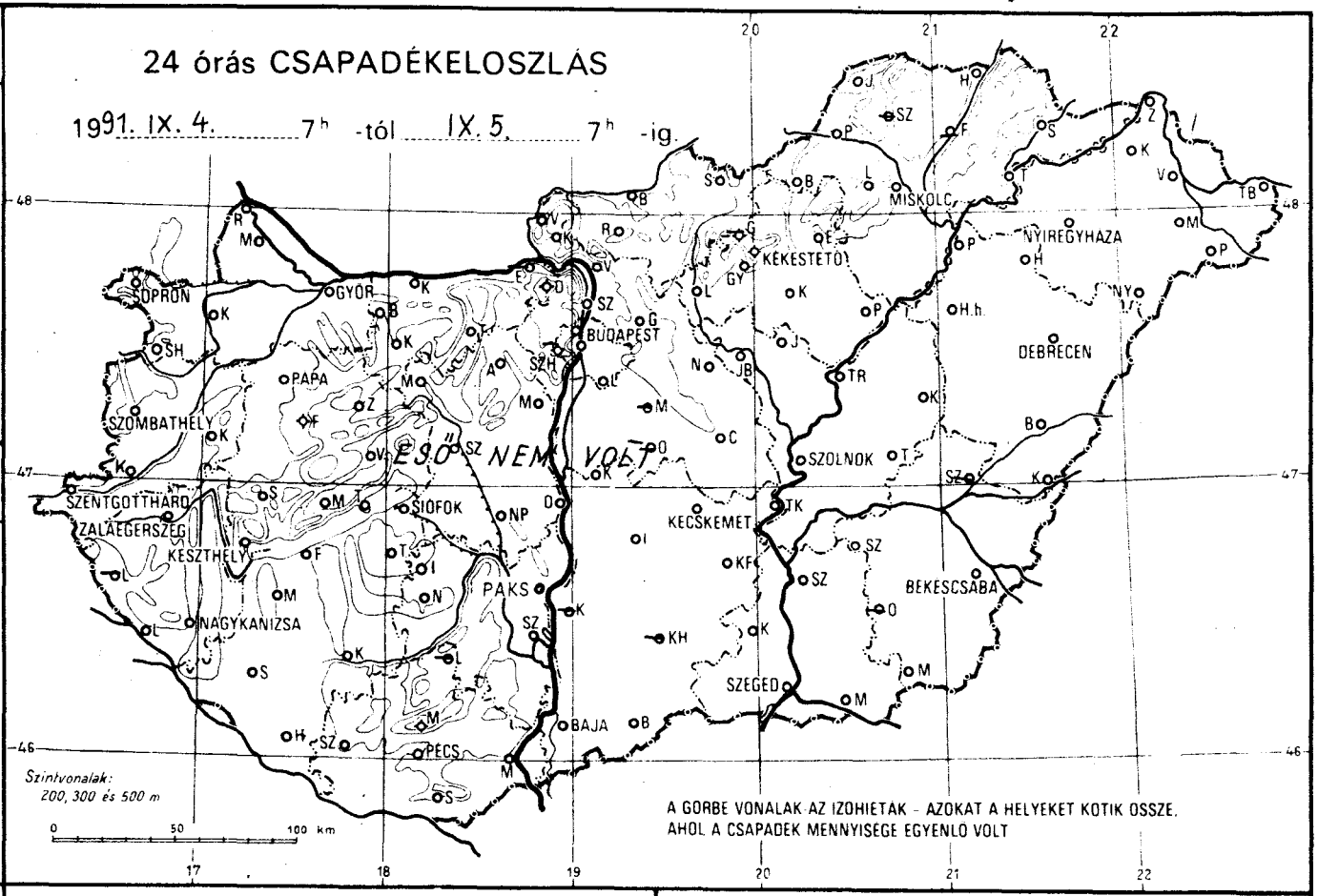

NAPFÉNYTARTAM

1991. IX. 4.

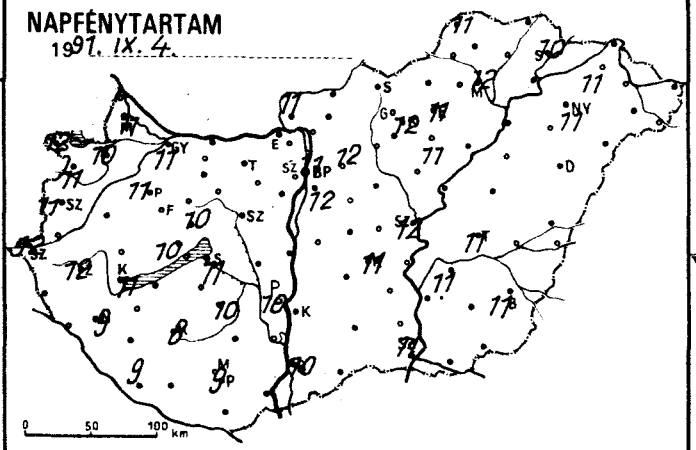

19

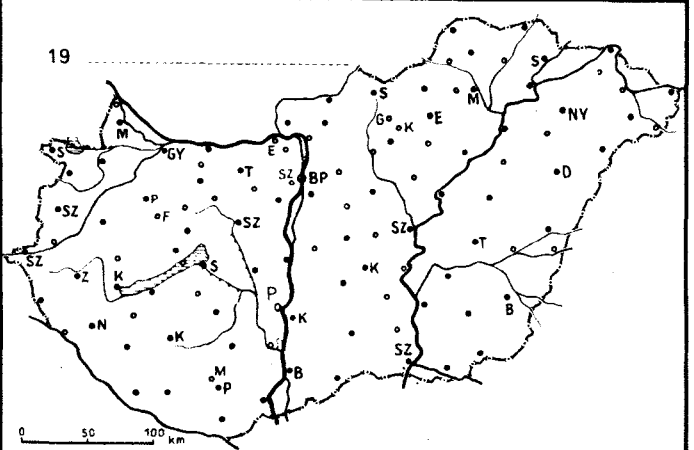

1991.IX.5. 07 h-ig az utolsó 24 óra adatai						Előző nap napos órái
állomás	csapadék (mm)		max. hőmérséklet	min. hőmérséklet	rad. min.	
Győr	.		27	11	8	11
Kapuvár	.		28	9	7	10
Mosonmagyaróvár	.		27	10	7	11
Rajka						
Sopron	.		28	12	9	12
Sopronhorpács	.		27	11	9	11
Káld	.		27	13	11	
Körmend						
Szentgotthárd	.		25	11	9	12
Szombathely	.		27	11	10	11
Lenti	–		–	–	–	
Letenye						
Nagykanizsa	.		27	9	8	9
Zalaegerszeg	.		27	10	10	12
Farkasgyepű	.		25	11	9	
Keszthely	.		27	11	9	11
Mencshely	.		26	12	9	10
Pápa	.		27	14	13	11
Sümeg	.		29	14	13	
Tihany						
Veszprém	.		26	14	12	10
Zirc	.		24	11	10	
Fonyód	.		27	13	11	
Homokszt. györgy	.		26	11	8	9
Kaposvár	.		27	11	9	8
Marcali	.		29	12	11	
Siófok	.		26	14	12	11
Somogyszob	.		27	10	9	
Tab						
Bábolna	.		27	10	6	
Esztergom	–		–	–	–	
Kisbér						
Komárom	.		28	11	11	
Tata	.		26	12	8	
Alcsútdoboz						
Dunaújváros	.		26	12	10	
Martonvásár	.		24	10	10	
Mór	.		27	11	9	
Sárbogárd						
Székesfehérvár	.		26	11	7	
Iregszemcse	.		26	11	9	10
Lengyel	–		–	–	–	
Paks	.		27	9	7	10
Szekszárd	.		25	14	10	
Árpádtető	.		22	16	12	
Mohács						
Pécs	.		26	14	11	9
Siklós	.		27	11	8	
Szigetvár	.		28	10	10	
Budaörs	.		27	11	8	
Bp. Lőrinc	.		26	13	8	11
Bp. Met. Int.	.		27	15	–	11
Bp. Szab. hegy	–		–	–	–	
Cegléd	.		27	12	11	
Dobogókő	.		24	15	14	
Gödöllő	.		25	13	9	12
Királyrét						
Monor	–		–	–	–	
Nagykáta	.		26	12	11	
Szentendre						

1991.IX.5. 07 h-ig az utolsó 24 óra adatai						Előző nap napos órái
állomás	csapadék (mm)		max. hőmérséklet	min. hőmérséklet	rad. min.	
Vác	.		28	9	7	
Vámosmikola	.		28	9	7	11
Baja	.		25	10	7	10
Bácsalmás	.		26	12	11	
Izsák	.		27	12	11	
Kalocsa	–		–	–	–	–
Kecskemét	.		26	11	7	11
Kiskunfélegyháza	.		27	11	9	
Kiskunhalas	–		–	–	–	
Kunszentmiklós	.		27	13	12	
Tiszakécske	.		26	12	9	
Balassagyarmat	.		26	9	3	
Romhány						
Salgótarján	.		25	8	7	
Eger	.		25	12	10	11
Galyatető	–		–	–	–	
Gyöngyös	.		27	13	10	
Kékestető	.		16	10	7	12
Kompolt	.		25	11	8	11
Lőrinci						
Poroszló	.		26	11	9	
Jászapáti						
Jászberény	.		25	12	10	
Karcag	.		28	12	10	
Szolnok	.		26	12	9	12
Tiszaroff	.		26	12	6	
Túrkeve	.		27	13	11	11
Kistelek	.		28	12	11	
Makó						
Szeged	.		25	11	8	11
Szentes	.		26	12	10	
Borsodnádasd	.		25	8	4	
Füged	–		–	–	–	
Hidasnémeti	.		27	9	9	
Jósvafő	.		24	11	7	11
Lillafüred	.		23	10	9	
Miskolc	.		25	12	9	12
Putnok						
Sárospatak	.		25	9	8	10
Szendrőlád	–		–	–	–	
Tokaj	.		25	11	11	
Kisvárda	.		25	10	9	11
Mátészalka	.		27	10	9	
Nyíregyháza	.		26	9	7	11
Nyírlugos						
Pátyod	.		25	7	6	
Tiszabecs	.		26	7	4	
Vásárosnamény	.		25	10	9	
Záhony	.		25	11	10	
Berettyóújfalu	.		27	12	9	
Debrecen	.		27	10	7	–
Hajdúdorog	.		25	13	11	
Hortobágy	.		27	11	11	
Körösszakál	.		27	11	9	
Polgár	.		27	11	10	
Békéscsaba	.		26	10	8	11
Mezőhegyes	.		25	12	10	–
Orosháza	–		–	–	–	
Szarvas	.		26	12	8	11
Szeghalom	–		–	–	–	

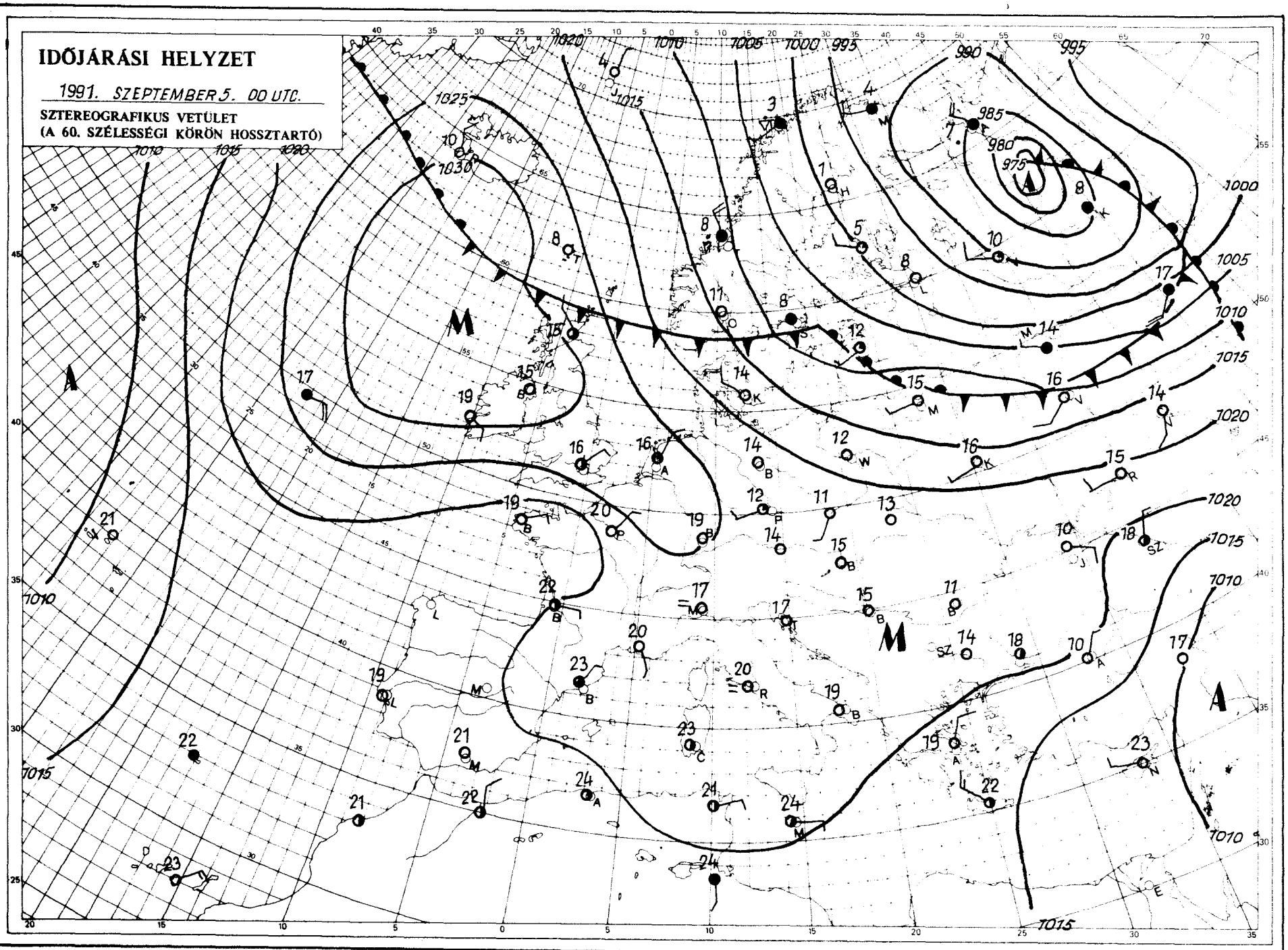

KIADJA: ORSZÁGOS METEOROLÓGIAI SZOLGÁLAT
Felelős kiadásért felel: Dr. Mersich Iván, az Országos Meteorológiai Szolgálat elnöke – Készült: az Országos Meteorológiai Szolgálat Nyomdájában, Budapest – Felelős vezető: Máthé Gyuláné – Munkaszám: 91.392 – Szerkesztésért felel: Dr. Vissy Károly, a Központi Előrejelző Intézet igazgatója
Készíti: a KEI Rövidtávú Előrejelző Osztálya – Szakmai felelős: Németh Lajos osztályvezető – Megjelenik naponként
Megrendelhető: 1024 Budapest, II., Kitaibel Pál utca 1. – Pénzügyi Osztály – Telefon: 353-500
Jelmagyarázat a havi mellékletben

IDŐJÁRÁSI NAPIJELENTÉS

ЕЖЕДНЕВНЫЙ МЕТЕОРОЛОГИЧЕСКИЙ БЮЛЛЕТЕНЬ • DAILY WEATHER REPORT
BULLETIN QUOTIDIEN DE TEMPS • TÄGLICHER WETTERBERICHT

104. évfolyam 249. szám + Budapest + 1991. szeptember 6. péntek

Az időjárási helyzet és a várható időjárás:

A kelet-, északkelet-európai középpontú ciklonrendszer hideg levegője Európa egyre nagyobb részét árasztja el. Péntek délelőttre a Brit-szigetek - Alpok, Északi-Kárpátok vonalig jutott és várhatóan gyorsan halad dél-délkelet felé. Az említett vonaltól északra eső területeken változékony, szeles az idő és a hőmérséklet jelentősen visszaesett. A hideg levegő egy része már megérkezik Magyarországra is. Eközben Nyugat-, Északnyugat-Európa egy részén napról-napra melegebb az idő, visszatér a késői nyár.

Magyarországon csütörtökön napos, száraz, késő nyáriasan meleg idő volt. Délutánra 24, 28 fok közé melegedett fel a levegő. Éjszaka néhol befelhősödött az ég, kissé megélénkült a szél, így viszonylag enyhe volt a reggel, mindössze 10, 16 fok közé csökkent a hőmérséklet. Délelőtt néha felhős, jobbára azonban napos, száraz idő volt. Sokfelé megélénkült, néhol megerősödött az északi szél. A hőmérséklet 11 órára elérte a 17, 23 fokot.

Ma 12 órakor Budapesten a hőmérséklet 21 fok volt, a tengerszintre átszámított légnyomás 1017 hPa, gyengén emelkedik.

Várható időjárás szombat estig:

Változékony, szeles, hűvös idő lesz.
Többször erősen megnövekszik az átvonuló felhőzet, többnyire csak átfutó zápor, szombaton délután azonban többfelé zápor, zivatar várható.
Az északi szél szinte országszerte megerősödik, néhol átmenetileg viharos lesz.
A legalacsonyabb éjszakai hőmérséklet 7, 12 fok,
a legmagasabb nappali hőmérséklet szombaton 14, 19 fok között alakul.

Török Dénes s. k.

A hőmérséklet napi középértéke és eltérése a sokévi átlagtól (Budapest belterületén):

1991. szeptember 5.	20,4°C	+1,5°C

1871 óta ezen a napon Budapesten előfordult

legmagasabb hőmérséklet:	33,8°C (1942)
legalacsonyabb hőmérséklet:	7,5°C (1901)

LEGMAGASABB HŐMÉRSÉKLET

191. IX. 5.

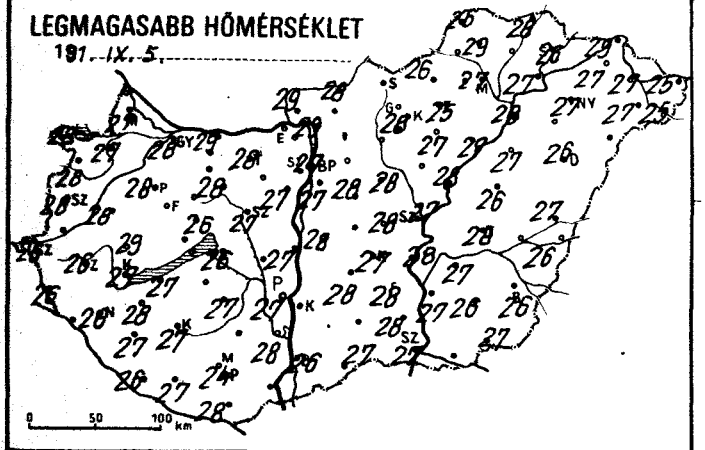

LEGALACSONYABB HŐMÉRSÉKLET

191. IX. 6.

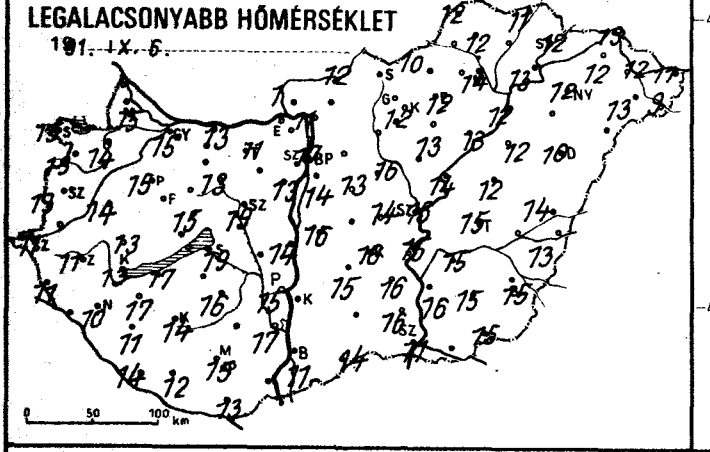

RADIÁCIÓS MINIMUM

191. IX. 6.

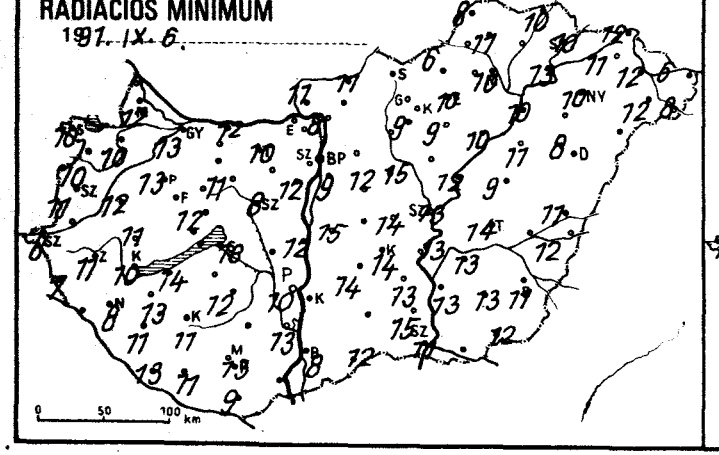

24 órás CSAPADÉKELOSZLÁS

191. IX. 5. 7h -tól IX. 6. 7h -ig.

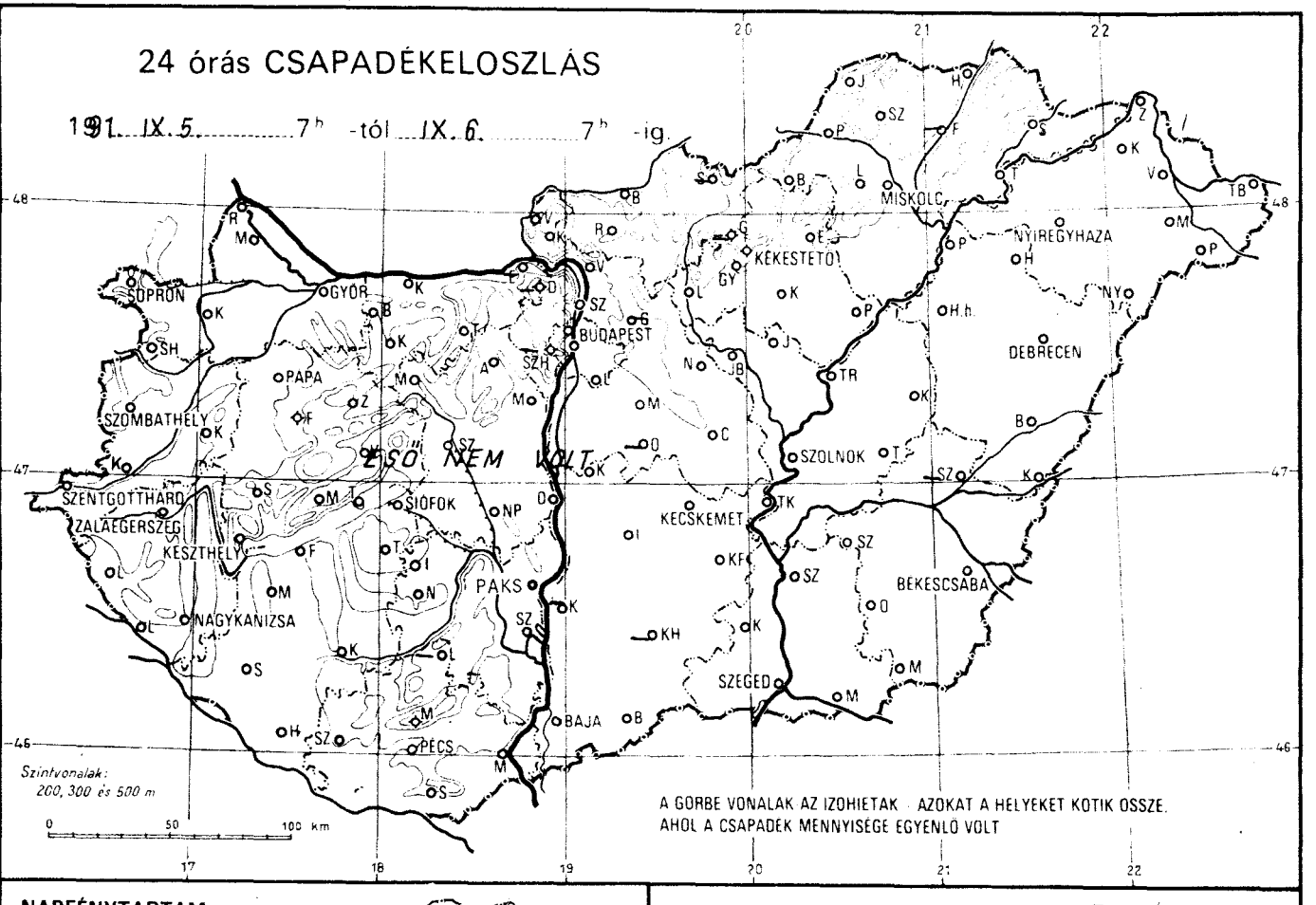

NAPFÉNYTARTAM

191. IX. 5.

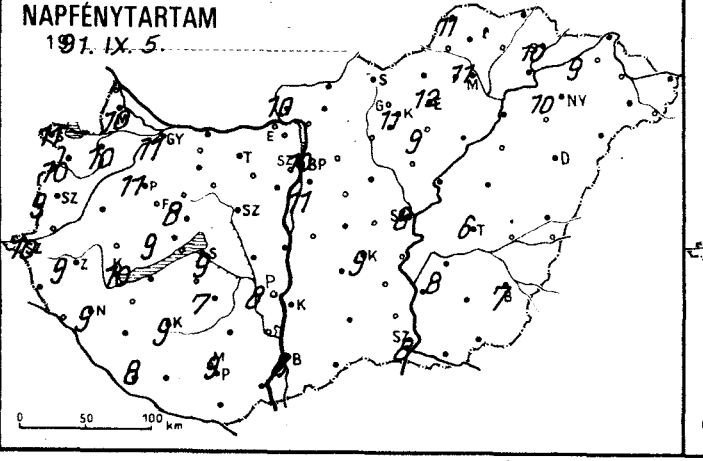

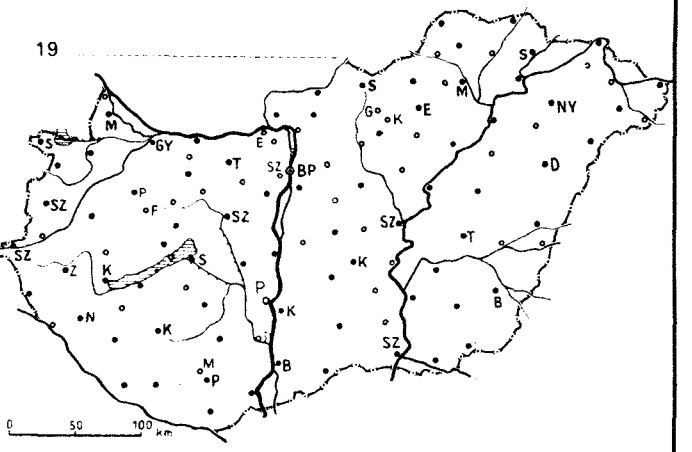

1991.IX.6. 07 h-ig az utolsó 24 óra adatai						Előző nap napos órái
állomás	csapadék (mm)		max. hőmérséklet	min. hőmérséklet	rad. min.	
Győr	.	⌒	28	15	13	11
Kapuvár	.	⌒	27	14	10	10
Mosonmagyaróvár	.	=	27	15	12	10
Rajka						
Sopron	.	⌒	28	15	10	11
Sopronhorpács	.	⌒	28	13	10	10
Káld	.	⌒	28	14	12	
Körmend						
Szentgotthárd	.	⌒	26	11	8	10
Szombathely	.		28	13	11	9
Lenti	.	=	26	11	7	
Letenye						
Nagykanizsa	.	⌒	26	10	8	9
Zalaegerszeg	.	⌒	26	11	11	9
Farkasgyepű	.	⌒	25	12	9	
Keszthely	.	⌒	27	13	10	10
Mencshely	.	=	26	14	11	9
Pápa	.	⌒	28	15	13	11
Sümeg	.	⌒	29	13	11	
Tihany						
Veszprém	.		26	15	12	8
Zirc	.	⌒	24	14	12	
Fonyód	.		27	17	14	
Homokszt. györgy	.	⌒	26	14	13	8
Kaposvár	.	⌒	27	14	11	9
Marcali	.	⌒	28	17	13	
Siófok	.	⌒	26	19	18	9
Somogyszob	.	⌒	27	11	11	
Tab						
Bábolna	.		27	13	11	
Esztergom	–		–	–	–	
Kisbér						
Komárom	.	=	29	13	12	
Tata	.		28	11	10	
Alcsútdoboz						
Dunaújváros	.		27	14	12	
Martonvásár	.	⌒	27	13	12	
Mór	.	⌒	28	13	11	
Sárbogárd						
Székesfehérvár	.	=	27	14	8	
Iregszemcse	.		27	16	12	7
Lengyel	–		–	–	–	
Paks	.	⌒	27	15	10	8
Szekszárd			28	17	13	
Árpádtető	.	=	24	16	13	
Mohács						
Pécs	.	⌒	24	15	13	9
Siklós	.	⌒	28	13	9	
Szigetvár	.	⌒	27	12	11	
Budaörs	.		28	14	11	
Bp. Lőrinc	.	⌒	27	14	9	11
Bp. Met. Int.	.	=	27	17	–	10
Bp. Szab. hegy	–		–	–	–	
Cegléd	.	⌒	28	14	14	
Dobogókő	–		–	–	–	
Gödöllő	–		–	–	–	–
Királyrét						
Monor	.		28	13	12	
Nagykáta	.		28	16	15	
Szentendre						

1991.IX.6. 07 h-ig az utolsó 24 óra adatai						Előző nap napos órái
állomás	csapadék (mm)		max. hőmérséklet	min. hőmérséklet	rad. min.	
Vác	.	⌒	29	11	8	
Vámosmikola	.	=	29	13	11	10
Baja	.	⌒	26	11	8	8
Bácsalmás	.	⌒	27	14	12	
Izsák	.		28	15	14	
Kalocsa	–		–	–	–	
Kecskemét	.	⌒	27	16	14	9
Kiskunfélegyháza	.	=	28	16	13	
Kiskunhalas	–		–	–	–	
Kunszentmiklós	.	=	28	16	15	
Tiszakécske	.	⌒	28	15	13	
Balassagyarmat	.	⌒	28	12	11	
Romhány						
Salgótarján	–		–	–	–	
Eger	.	=	25	12	10	12
Galyatető	–		–	–	–	
Gyöngyös	.	⌒	28	12	9	
Kékestető	.		20	12	10	11
Kompolt	.		27	13	9	9
Lőrinci						
Poroszló	.		27	13	10	
Jászapáti						
Jászberény	.	⌒	27	15	12	
Karcag	.	⌒	26	12	9	
Szolnok	.	⌒	27	16	13	8
Tiszaroff	.		28	14	12	
Túrkeve	.		28	15	14	6
Kistelek	.	=	28	16	15	
Makó						
Szeged	.	⌒	27	11	8	
Szentes	.		27	16	13	
Borsodnádasd	.	⌒	26	10	6	
Füged	–		–	–	–	
Hidasnémeti	.	=	28	11	10	
Jósvafő	.	⌒	26	12	8	11
Lillafüred	.	⌒	26	10	9	
Miskolc	.	⌒	27	14	10	11
Putnok						
Sárospatak	.	⌒	26	12	10	10
Szendrőlád	.	⌒	29	12	11	
Tokaj			27	13	13	
Kisvárda	.	⌒	27	12	11	9
Mátészalka	.	⌒	27	13	12	
Nyíregyháza	.	⌒	27	12	10	10
Nyírlugos						
Pátyod	.	⌒	25	9	8	
Tiszabecs	.	≡	25	11	6	
Vásárosnamény	.	≡	27	12	12	
Záhony	.	⌒	29	13	12	
Berettyóújfalu	.	⌒	27	14	11	
Debrecen	.	⌒	26	10	8	–
Hajdúdorog	–		–	–	–	
Hortobágy	.		27	12	11	
Körösszakál	.	⌒	26	13	12	
Polgár	.	⌒	28	12	10	
Békéscsaba	.	⌒	26	15	11	7
Mezőhegyes	.	⌒	27	15	12	–
Orosháza	.		26	15	13	
Szarvas	.	⌒	27	15	13	8
Szeghalom	–		–	–	–	

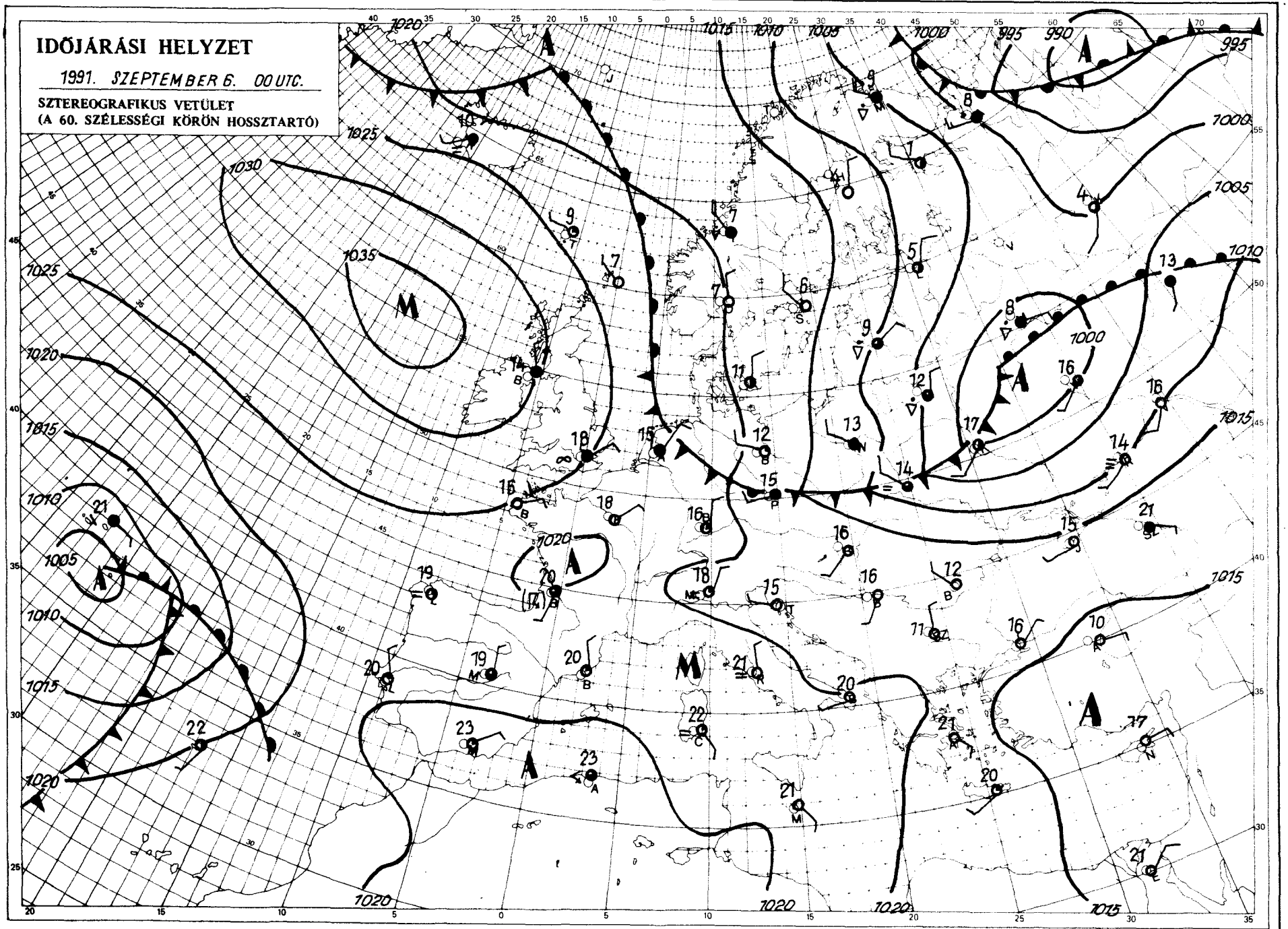

KIADJA: ORSZÁGOS METEOROLÓGIAI SZOLGÁLAT
Kiadásért felel: Dr. Mersich Iván, az Országos Meteorológiai Szolgálat elnöke – Készült: az Országos Meteorológiai Szolgálat Nyomdájában, Budapest – Felelős vezető: Mathé Gyuláné – Munkaszám: 97.333 – Szerkesztésért felel: Dr. Vissy Károly, a Központi Előrejelző Intézet igazgatója
Készíti: a KEI Rövidtávú Előrejelző Osztálya – Szakmai felelős: Németh Lajos osztályvezető – Megjelenik naponként
Megrendelhető: 1024 Budapest, II., Kitaibel Pál utca 1. – Pénzügyi Osztály – Telefon: 353-500
Jelmagyarázat a havi mellékletben

IDŐJÁRÁSI NAPIJELENTÉS

ЕЖЕДНЕВНЫЙ МЕТЕОРОЛОГИЧЕСКИЙ БЮЛЛЕТЕНЬ • DAILY WEATHER REPORT
BULLETIN QUOTIDIEN DE TEMPS • TÄGLICHER WETTERBERICHT

104. évfolyam 250. szám + Budapest + 1991. szeptember 7. szombat

Az időjárási helyzet és a várható időjárás:

Délnyugat- és Nyugat-Európában – időnkénti kisebb felhősödéstől eltekintve – zavartalan az időjárás. Sok a napsütés, meleg, illetve melegedő az idő. A kontinens középső és keleti tájain hatalmas kiterjedésű ciklon az időjárás meghatározója. Az alacsony nyomású légörvény Európára eső területén egyre erősebb az északi áramlás, azzal pedig mind hidegebb, sarkvidéki levegő érkezik. Ez a levegő nem túlságosan nedves, csapadékot ezért csak keveset hoz, a lehűlés és a szél azonban erős. A hideg levegő marad egyelőre a Kárpát-medence időjárásának is az irányítója.

Pénteken hazánkban a hideg levegő első hullámának hatására időnként már megnövekedett a felhőzet, eső, záporeső azonban csupán néhány helyen fordult elő. A lehullott eső mennyisége nem haladta meg a csapadéknyomot. A hőmérséklet csúcsértéke még elérte a 20, 26 fokot (melegebb a déli tájakon volt), az északnyugati országrészben azonban délután már jelentősen hűlt a levegő. A szombatra virradó éjszaka a nyugati és középső tájakon 8, 15, északon és keleten 4, 9 fokig csökkent a hőmérséklet. Délelőtt változóan, helyenként erősen felhős idő volt. Esőről nem érkezett jelentés. Az északnyugati szél többfelé erős, néhol időnként viharos volt. A hőmérséklet 11 órára mindössze 15, 18 fokig emelkedett.

A Balaton vizének hőmérséklete Siófoknál 11 órakor 18 fok volt.

Ma 12 órakor Budapesten a hőmérséklet 16 fok volt, a tengerszintre átszámított légnyomás 1017 hPa, alig változott.

Várható időjárás vasárnap estig:

További felhőátvonulások lesznek.
Ma napközben és éjszaka elszórtan, holnap már csak kevés helyen és inkább csak keleten várható futó záporeső.
Az időnként viharos északi, északnyugati szél holnap fokozatosan mérséklődik.
A legalacsonyabb éjszakai hőmérséklet: 3, 8,
a legmagasabb nappali hőmérséklet vasárnap: 14, 19 fok között várható.

Bártfai Erzsébet s. k.

A hőmérséklet napi középértéke és eltérése a sokévi átlagtól (Budapest belterületén):

1991. szeptember 6.	18,0°C	-0,8°C

1871 óta ezen a napon Budapesten előfordult

legmagasabb hőmérséklet:	33,1°C (1982)
legalacsonyabb hőmérséklet:	5,7°C (1925)

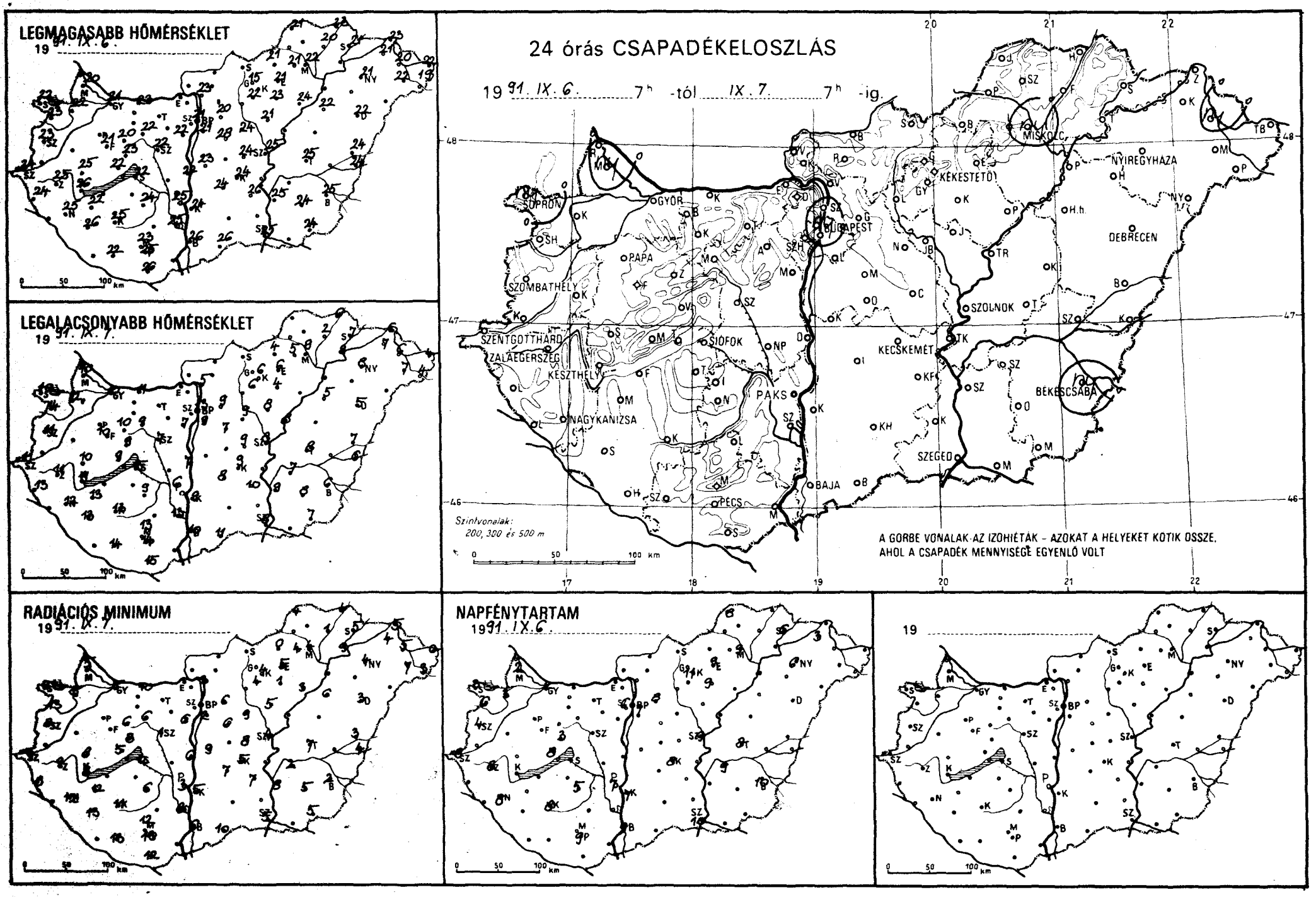
LEGMAGASABB HŐMÉRSÉKLET
19 91. IX. 6.
LEGALACSONYABB HŐMÉRSÉKLET
19 91. IX. 7.
24 órás CSAPADÉKELOSZLÁS
19 91. IX. 6. 7h -tól IX. 7. 7h -ig.
SOPRON
GYŐR
MISKOLC
NYÍREGYHÁZA
KEKESTETŐ
DEBRECEN
SZOMBATHELY
PAPA
BUDAPEST
SZOLNOK
SZENTGOTTHÁRD
ZALAEGERSZEG
KESZTHELY
SIÓFOK
KECSKEMÉT
NAGYKANIZSA
PAKS
BÉKÉSCSABA
SZEGED
BAJA
PÉCS
Szintvonalak:
200, 300 és 500 m
A GÖRBE VONALAK AZ IZOHIÉTÁK - AZOKAT A HELYEKET KÖTIK ÖSSZE,
AHOL A CSAPADÉK MENNYISÉGE EGYENLŐ VOLT
RADIÁCIÓS MINIMUM
19 91. IX. 7.
NAPFÉNYTARTAM
19 91. IX. 6.
19

1991.IX.7. 07 h-ig az utolsó 24 óra adatai						Előző nap napos órái
állomás	csapadék (mm)		max. hőmérséklet	min. hőmérséklet	rad. min.	
Győr	.		21	10	5	2
Kapuvár	.		22	12	8	3
Mosonmagyaróvár	ny	∩	20	10	5	2
Rajka						
Sopron	ny	▽ ∩	22	10	9	3
Sopronhorpács	.	∩	23	14	13	6
Káld	—		—	—	—	
Körmend						
Szentgotthárd	.	∩	24	11	9	8
Szombathely	.		23	11	8	4
Lenti	.		24	13	8	
Letenye						
Nagykanizsa	.	∩	25	12	12	8
Zalaegerszeg	.		25	11	9	8
Farkasgyepű	.	∩	21	10	8	
Keszthely	.	∩	26	11	8	7
Mencshely	.		22	9	5	8
Pápa	—		—	—	—	—
Sümeg	.		25	10	8	
Tihany						
Veszprém	.		23	9	8	3
Zirc	.	∩	20	10	6	
Fonyód	—		—	—	—	
Homokszt. györgy	—		—	—	—	—
Kaposvár	.		25	13	11	8
Marcali	.	∩	22	13	12	
Siófok	.		22	15	12	2
Somogyszob	.		26	13	13	
Tab						
Bábolna	—		—	—	—	
Esztergom	—		—	—	—	
Kisbér						
Komárom	.	∩	23	11	10	
Tata	.		21	10	8	
Alcsútdoboz						
Dunaújváros	.	∩	22	7	6	
Martonvásár	.	∩	22	7	6	
Mór	.	∩	22	9	6	
Sárbogárd						
Székesfehérvár	.	∩	22	7	1	
Iregszemcse	.	∩	24	9	6	5
Lengyel	—		—	—	—	
Paks	.	∩	25	6	3	7
Szekszárd	.	=	25	13	8	
Árpádtető	.		23	13	12	
Mohács	—		—	—	—	
Pécs	.		25	14	13	9
Siklós	.	=	26	15	12	
Szigetvár	.	∩	22	14	13	
Budaörs	.	∩	22	7	4	
Bp. Lőrinc	.	∩	21	9	2	7
Bp. Met. Int.	ny		21	13	—	6
Bp. Szab. hegy	—		—	—	—	
Cegléd	.	∩	24	9	8	
Dobogókő	—		—	—	—	
Gödöllő	.		20	9	6	8
Királyrét						
Monor	.	∩	23	7	6	
Nagykáta	.		24	9	9	
Szentendre						

1991.IX.7. 07 h-ig az utolsó 24 óra adatai						Előző nap napos órái
állomás	csapadék (mm)		max. hőmérséklet	min. hőmérséklet	rad. min.	
Vác	.	∩	23	5	3	
Vámosmikola	—		—	—	—	—
Baja	.	∩	26	10	6	9
Bácsalmás	.	∩	26	11	10	-
Izsák	.		24	8	7	
Kalocsa	.	∩	24	9	5	7
Kecskemét	.	∩	24	9	5	8
Kiskunfélegyháza	.	∩	26	10	7	
Kiskunhalas	—		—	—	—	
Kunszentmiklós	.	=	23	—	9	
Tiszakécske						
Balassagyarmat	—		—	—	—	—
Romhány						
Salgótarján	—		—	—	—	
Eger	.	=	21	6	5	9
Galyatető	—		—	—	—	
Gyöngyös	.	∩	22	6	4	
Kékestető	.		15	6	4	11
Kompolt	.	∩	23	4	1	9
Lőrinci						
Poroszló	.	∩	24	5	3	
Jászapáti						
Jászberény	.	∩	21	8	5	
Karcag	—		—	—	—	
Szolnok	.	∩	25	8	4	9
Tiszaroff	—		—	—	—	
Túrkeve	.	∩	25	8	7	8
Kistelek	—		—	—	—	
Makó						
Szeged	.	∩	25	8	5	10
Szentes	.		25	9	8	
Borsodnádasd	.		21	4	0	
Füged	.		20	2	1	
Hidasnémeti	.	=	23	6	4	
Jósvafő	.	∩	21	7	4	8
Lillafüred	.	∩	21	5	4	
Miskolc	ny	▽ =	22	9	4	9
Putnok						
Sárospatak	.	∩	21	7	5	6
Szendrőlád	—		—	—	—	
Tokaj			22	9	9	
Kisvárda	.	∩	21	7	4	3
Mátészalka	.	∩	22	7	7	
Nyíregyháza	.	∩	21	8	4	6
Nyírlugos						
Pátyod	.	∩	19	4	3	
Tiszabecs	.	≡	22	4	0	
Vásárosnamény	ny	=	20	6	5	
Záhony	.	∩	23	6	5	
Berettyóújfalu	.	∩	24	7	3	
Debrecen	.	∩	22	5	3	—
Hajdúdorog	—		—	—	—	
Hortobágy	.		22	6	5	
Körösszakál	.	∩	24	6	4	
Polgár	—		—	—	—	
Békéscsaba	ny	▽ ∩	25	6	2	10
Mezőhegyes	.	∩	24	7	5	—
Orosháza	.	∩	24	8	5	
Szarvas	.	∩	24	7	2	—
Szeghalom	—		—	—	—	

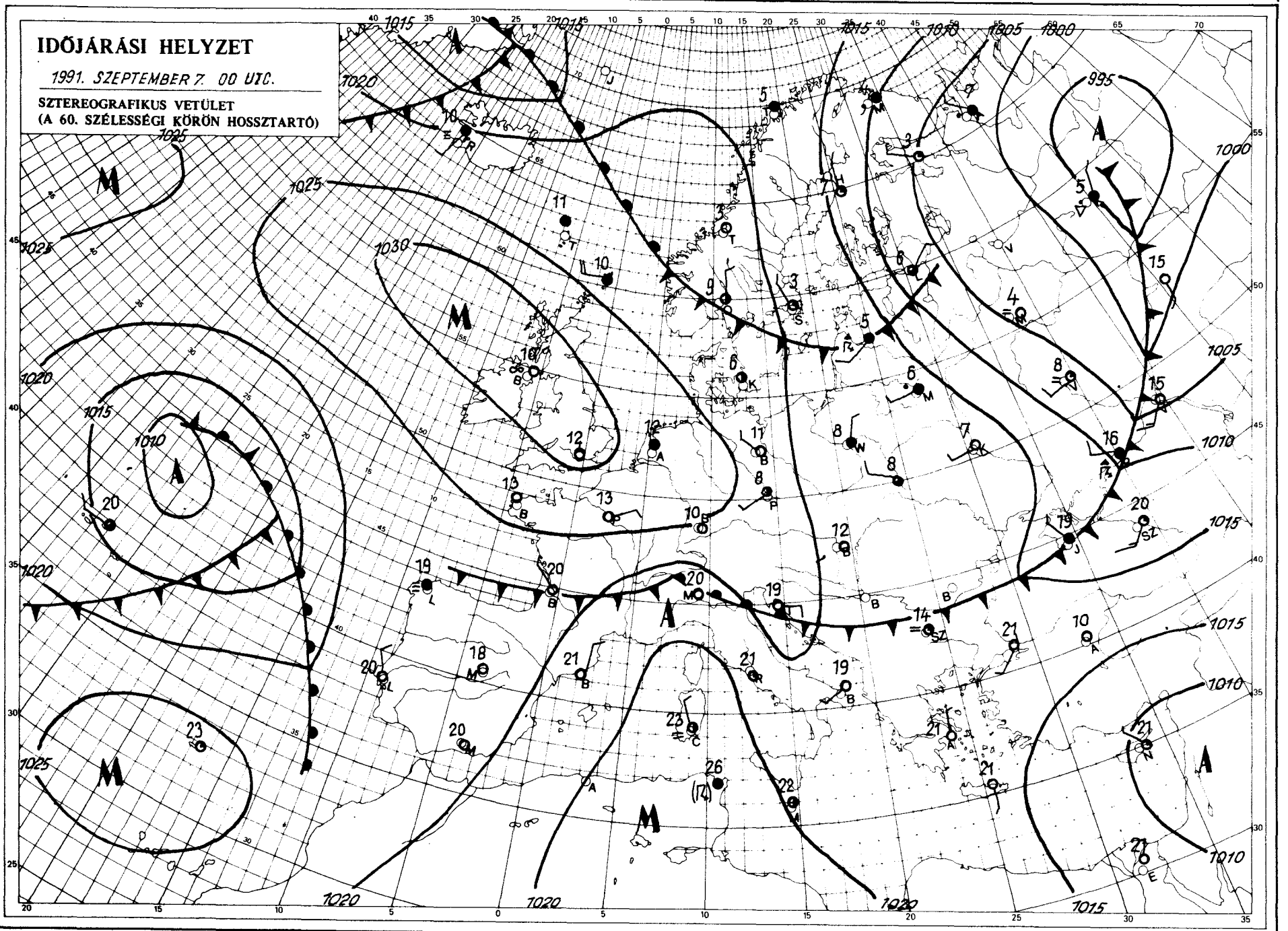

KIADJA: ORSZÁGOS METEOROLÓGIAI SZOLGÁLAT
Kiadásért felel: Dr. Mersich Iván, az Országos Meteorológiai Szolgálat elnöke – Készült: az Országos Meteorológiai Szolgálat Nyomdájában, Budapest – Felelős vezető: Mátrai Gyuláné – Munkaszám: 394. – Szerkesztésért felel: Dr. Vissy Károly a Központi Előrejelző Intézet igazgatója

Készíti: a KEI Rövidtávú Előrejelző Osztálya – Szakmai felelős: Németh Lajos osztályvezető – Megjelenik naponként
Megrendelhető: 1024 Budapest, II., Kitaibel Pál utca 1. – Pénzügyi Osztály – Telefon: 353-500
Jelmagyarázat a havi mellékletben

IDŐJÁRÁSI NAPIJELENTÉS

ЕЖЕДНЕВНЫЙ МЕТЕОРОЛОГИЧЕСКИЙ БЮЛЛЕТЕНЬ • DAILY WEATHER REPORT
BULLETIN QUOTIDIEN DE TEMPS • TÄGLICHER WETTERBERICHT

104. évfolyam 251. szám + Budapest + 1991. szeptember 8. vasárnap

Az időjárási helyzet és a várható időjárás:

Északkelet-Európa fölötti középponttal nagyméretű ciklon örvénylik, amelynek nyugati oldalán igen hideg, sarkvidéki eredetű levegő halad dél felé. A hideg levegő útját megerősödő szél, jelentős hőmérsékletcsökkenés jelzi. Mivel a hideg levegő nedvességtartalma alacsony, csupán szórványos zápor fordul elő. Ezzel szemben Nyugat-, Délnyugat-Európa fölé egyre melegebb levegő érkezik, arrafelé sok a napsütés, kellemesen meleg az idő. Várható, hogy a délnyugati meleg levegő rövidesen a Kárpát-medencét is eléri, emiatt erősödik a nappali felmelegedés, a hét közepére visszatér a késő nyári idő.

Magyarországon szombaton felhőátvonulások voltak, amelyből főként északnyugaton, valamint az Alföld északi részén záporok, egy-két helyen zivatar is előfordult. A ma (vasárnap) reggel 7 óráig lehullott csapadék mennyisége csupán néhol haladta meg az 1 mm-t. Sokfelé fújt erős, helyenként viharos északnyugati szél. A hőmérséklet csúcsértéke általában 16 és 22 fok között alakult. Éjszaka mérséklődött a szél, emiatt igen erős volt az éjszakai lehűlés. A hőmérséklet minimuma a keleti megyékben -1, +4, a Dunántúlon 7 és 12 fok között alakult. Délelőtt a nyugati megyékben erősen felhős idő volt, néhol kisebb esővel, másutt a napsütés volt a jellemző. A hőmérséklet 11 órára 11, 16 fokig emelkedett.

A Balaton vizének hőmérséklete Siófoknál 11 órakor 17 fok volt.

Ma 12 órakor Budapesten a hőmérséklet 15 fok volt, a tengerszintre átszámított légnyomás 1022 hPa, alig változik.

Várható időjárás hétfő estig:

Eleinte a változó felhőzetből még elszórtan kisebb eső, zápor is kialakulhat. Holnap országszerte túlnyomóan napos, száraz idő várható. Az északi szél ma még többfelé megélénkül, majd holnap többnyire mérsékelt, változó irányú szélre lehet számítani. Éjszaka foltokban köd képződik. A legalacsonyabb éjszakai hőmérséklet 2, 7, a legmagasabb nappali hőmérséklet hétfőn 18 és 23 fok között alakul.

Nadrai Attila s. k.

A hőmérséklet napi középértéke és eltérése a sokévi átlagtól (Budapest belterületén):

1991. szeptember 7.	14,6°C	-4,0°C

1871 óta ezen a napon Budapesten előfordult

legmagasabb hőmérséklet:	33,1°C (1928)
legalacsonyabb hőmérséklet:	6,4°C (1925)

LEGMAGASABB HŐMÉRSÉKLET

19 91. IX. 7.

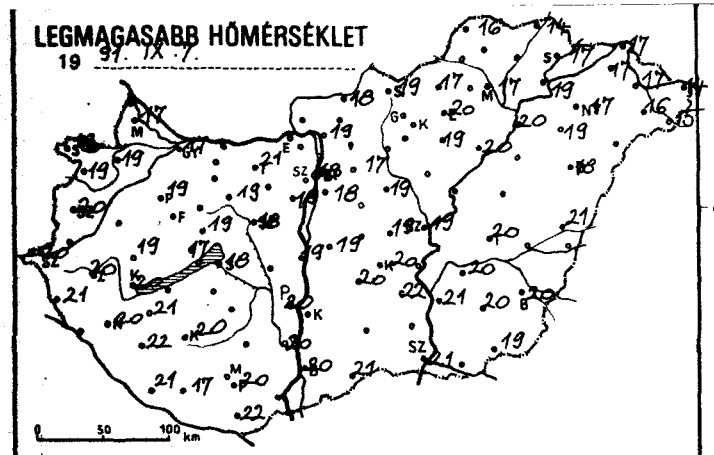

LEGALACSONYABB HŐMÉRSÉKLET

19 91. IX. 8.

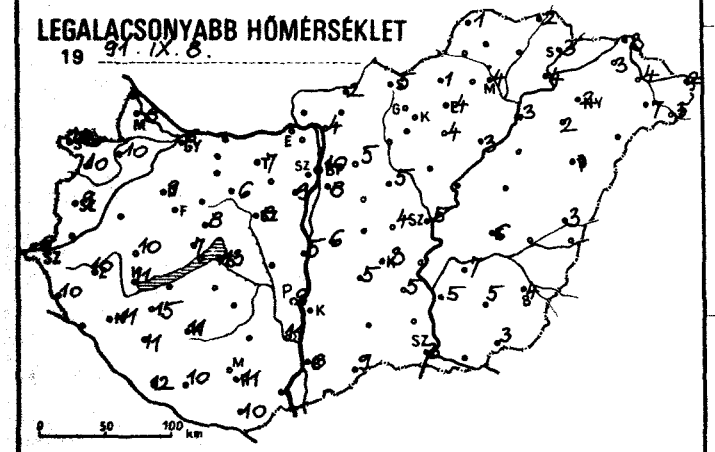

24 órás CSAPADÉKELOSZLÁS

19 91 IX 7 7h -tól IX 8 7h -ig.

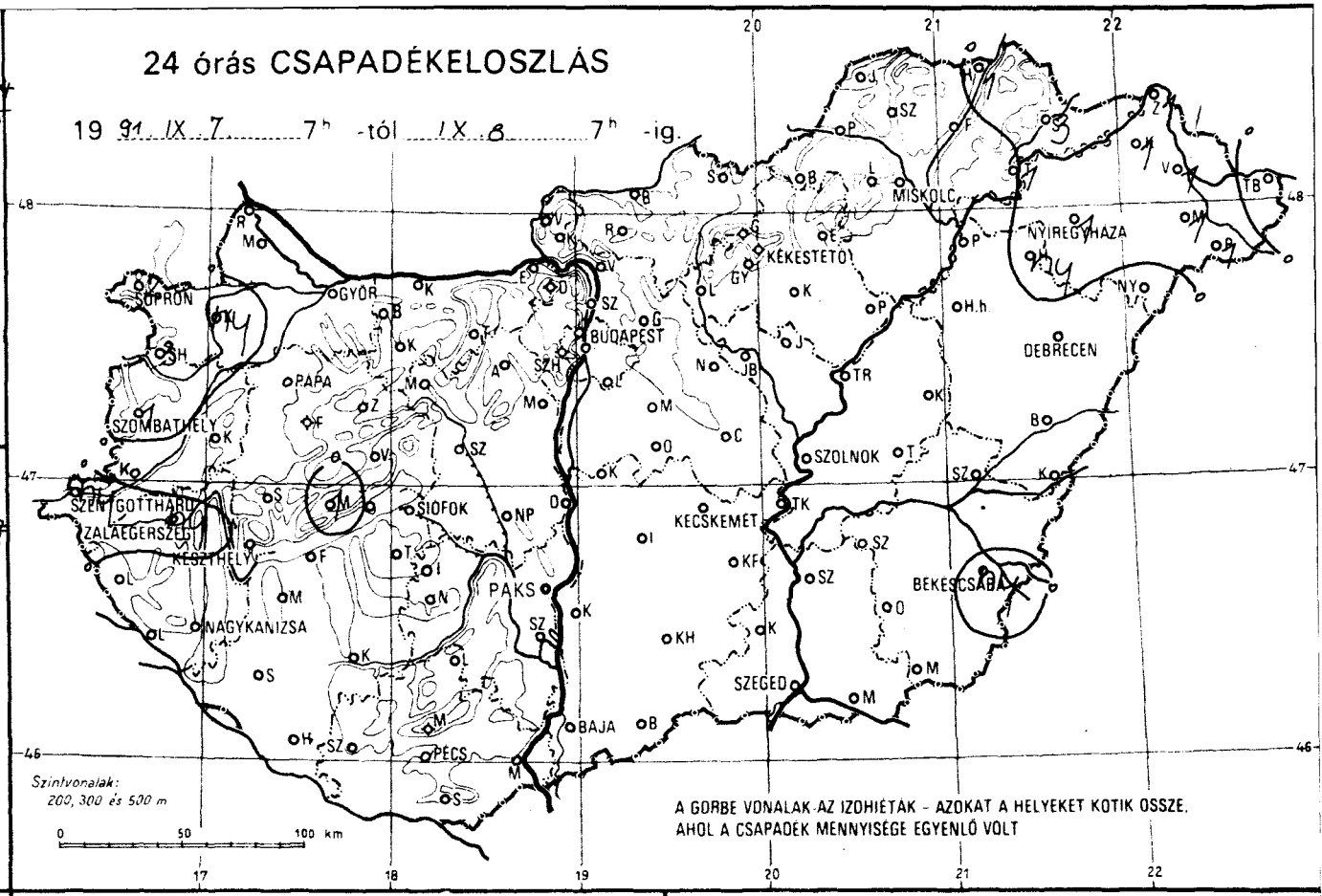

RADIÁCIÓS MINIMUM

19 91. IX. 8.

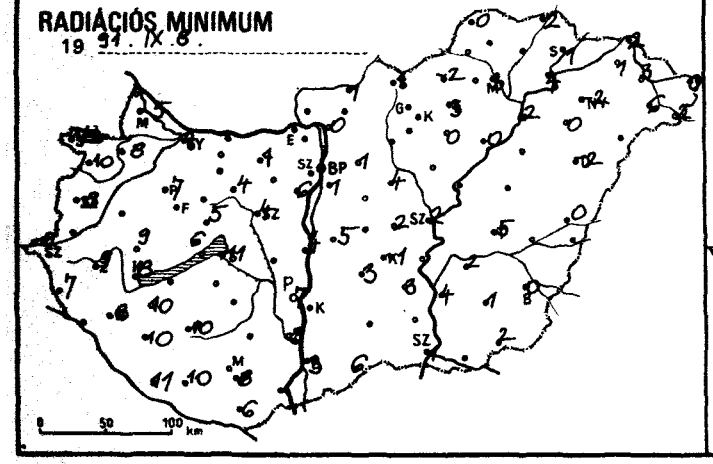

NAPFÉNYTARTAM

19 91. IX. 7.

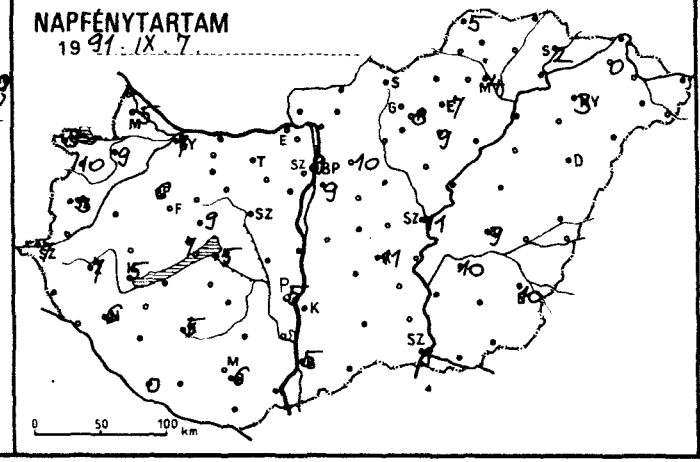

19

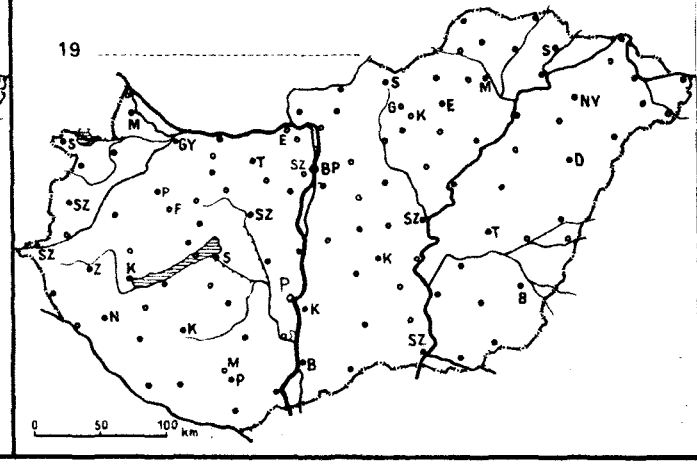

19 91.IX.8. 07 h-ig az utolsó 24 óra adatai						Előző nap napos órái
állomás	csapadék (mm)		max. hőmérséklet	min. hőmérséklet	rad. min.	
Győr	.	⌒	17	6	4	7
Kapuvár	ny	▽ ⌒	19	10	8	9
Mosonmagyaróvár	.	⌒	17	8	5	5
Rajka						
Sopron	2		18	10	10	8
Sopronhorpács	3		19	10	10	10
Káld	—		—	—	—	
Körmend						
Szentgotthárd	ny		20	9	9	7
Szombathely	1		20	9	8	3
Lenti	.		21	10	7	
Letenye						
Nagykanizsa	.		20	11	8	6
Zalaegerszeg	ny		20	10	9	7
Farkasgyepű	—		—	—	—	
Keszthely	.	⌒	20	11	8	5
Mencshely	1	=	17	7	6	7
Pápa	.	⌒	19	9	7	6
Sümeg	.		19	10	9	
Tihany						
Veszprém	.	⌒	19	8	5	9
Zirc	.	⌒	16	6	3	
Fonyód	—		—	—	—	
Homokszt. györgy	.	⌒	21	12	11	0
Kaposvár	.	⌒	20	11	10	5
Marcali	.	=	21	15	10	
Siófok	.		18	13	11	5
Somogyszob	.		22	11	10	
Tab						
Bábolna	—		—	—	—	
Esztergom	—		—	—	—	
Kisbér						
Komárom	—		—	—	—	
Tata	.	⌒	21	7	1	
Alcsútdoboz						
Dunaújváros	.	⌒	19	5	4	
Martonvásár	.		19	9	6	
Mór	.	⌒	19	6	4	
Sárbogárd						
Székesfehérvár	.		18	8	4	
Iregszemcse	—		—	—	—	
Lengyel	—		—	—	—	
Paks	.		20	9	7	5
Szekszárd	.		20	11	8	
Árpádtető	.	=	18	10	7	
Mohács	—		—	—	—	
Pécs	.		20	11	8	6
Siklós	.	=	22	10	6	
Szigetvár	.	⌒	17	10	10	
Budaörs	.	⌒	18	7	3	
Bp. Lőrinc	.	⌒	18	8	1	9
Bp. Met. Int.	.		18	10	—	9
Bp. Szab. hegy	.		18	11	8	
Cegléd	.	⌒	19	4	2	
Dobogókő	—		—	—	—	
Gödöllő	.	⌒	17	5	1	10
Királyrét						
Monor	—		—	—	—	
Nagykáta	.	⌒	19	5	4	
Szentendre						

19 91.IX.8. 07 h-ig az utolsó 24 óra adatai						Előző nap napos órái
állomás	csapadék (mm)		max. hőmérséklet	min. hőmérséklet	rad. min.	
Vác	.	⌒	19	4	0	
Vámosmikola	—		—	—	—	—
Baja	.	⌒	20	8	3	5
Bácsalmás	.	=	21	9	6	
Izsák	.		20	5	3	
Kalocsa	—		—	—	—	
Kecskemét	.	⌒	20	3	-1	11
Kiskunfélegyháza	.	=	22	5	3	
Kiskunhalas	—		—	—	—	
Kunszentmiklós	.	=	19	6	5	
Tiszakécske						
Balassagyarmat	.	⌒	18	2	1	
Romhány						
Salgótarján	.	⌒	19	5	1	
Eger	.	=	20	4	3	7
Galyatető	.	⌒	19	4	2	
Gyöngyös	—		—	—	—	
Kékestető	.	⌒	11	2	0	8
Kompolt	.	⌒	19	4	0	9
Lőrinci						
Poroszló	.	⌒	20	3	0	
Jászapáti						.
Jászberény	.	⌒	19	4	3	
Karcag	—		—	—	—	
Szolnok	.	⌒	19	5	2	11
Tiszaroff	—		—	—	—	
Túrkeve	.	⌒	20	6	5	9
Kistelek	—		—	—	—	
Makó						
Szeged	.	⌒	21	3	1	9
Szentes	.		21	5	4	
Borsodnádasd	.	⊔	17	1	-2	
Fügöd	—		—	—	—	
Hidasnémeti	1	⌇ =	14	2	2	
Jósvafő	.	⌒	16	1	0	5
Lillafüred	.	⌒	16	1	0	
Miskolc	.	⌒	17	4	3	4
Putnok						
Sárospatak	3		17	3	1	2
Szendrőlád	—		—	—	—	
Tokaj	1	▽	19	4	4	
Kisvárda	1	=	17	3	1	0
Mátészalka	1		16	7	6	
Nyíregyháza	1	▽ ⊔	17	2	-2	3
Nyírlugos						
Pátyod	1	⌒	15	3	2	
Tiszabecs	.	≡	14	2	0	
Vásárosnamény	1	⌒	17	4	3	
Záhony	1		17	3	2	
Berettyóújfalu	.	⌒	21	3	0	
Debrecen	.	≡	18	1	-2	—
Hajdúdorog	ny	▽ ⌒	19	2	0	
Hortobágy	—		—	—	—	
Körösszakál	—		—	—	—	
Polgár	.	⌒	20	3	2	
Békéscsaba	ny	▽ ⌒	20	4	0	10
Mezőhegyes	.	⌒	19	3	2	—
Orosháza	.	⌒	20	5	1	
Szarvas	.	⌒	20	7	2	10
Szeghalom	—		—	—	—	

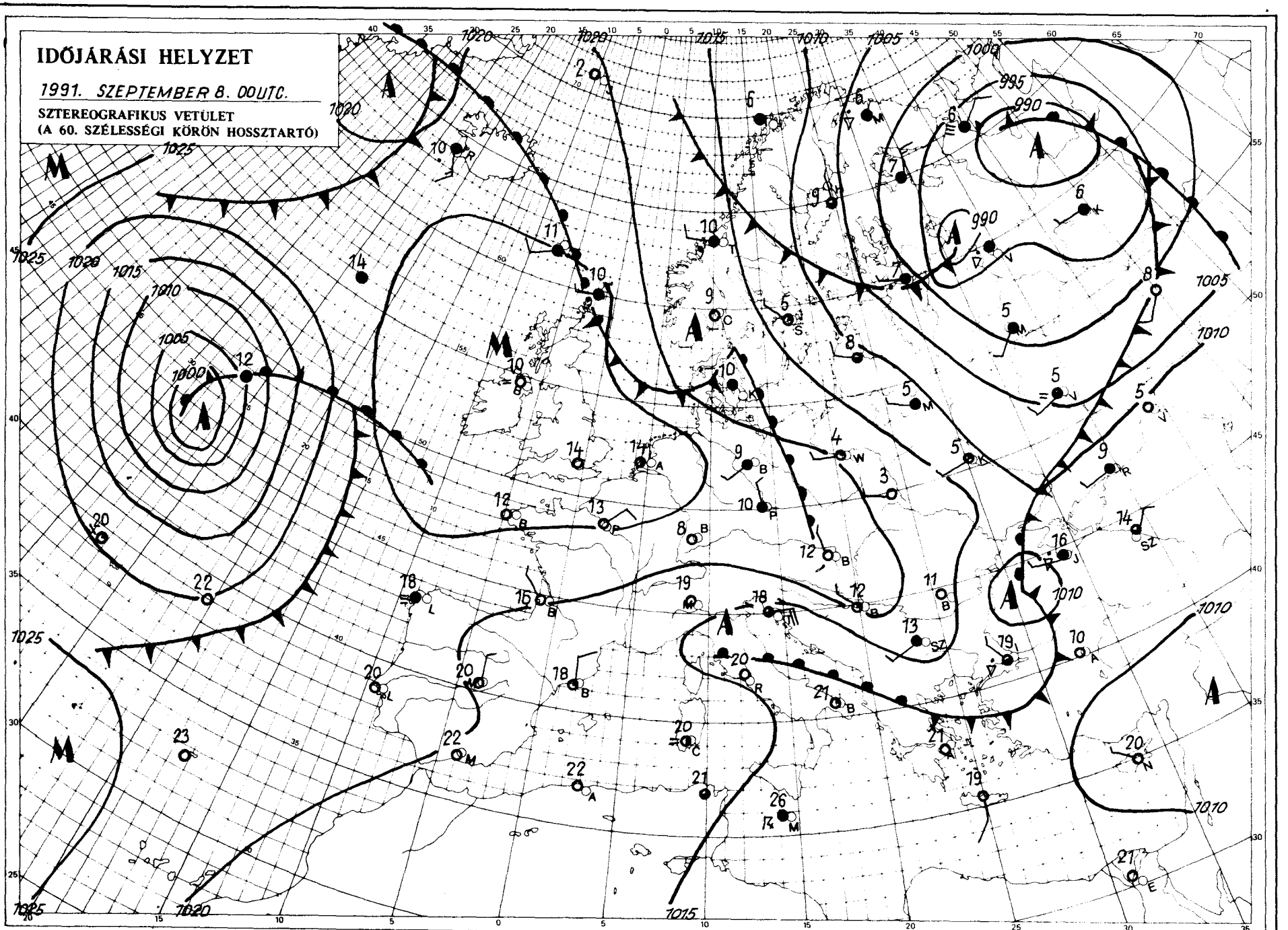

KIADJA: ORSZÁGOS METEOROLÓGIAI SZOLGÁLAT
Felelős kiadásért felel: Dr. Mersich Iván, az Országos Meteorológiai Szolgálat elnöke – Készült: az Országos Meteorológiai Szolgálat Nyomdájában, Budapest – Felelős vezető: Máthé Gyuláné – Munkaszám: Szerkesztésért felel: Dr. Vissy Károly, a Központi Előrejelző Intézet igazgatója. 91.995.

Készíti: a KEI Rövidtávú Előrejelző Osztálya – Szakmai felelős: Németh Lajos osztályvezető – Megjelenik naponként
Megrendelhető: 1024 Budapest, II., Kitaibel Pál utca 1. – Pénzügyi Osztály – Telefon: 353-500
Jelmagyarázat a havi mellékletben

IDŐJÁRÁSI NAPIJELENTÉS

ЕЖЕДНЕВНЫЙ МЕТЕОРОЛОГИЧЕСКИЙ БЮЛЛЕТЕНЬ • DAILY WEATHER REPORT
BULLETIN QUOTIDIEN DE TEMPS • TÄGLICHER WETTERBERICHT

104. évfolyam 252. szám + Budapest + 1991. szeptember 9. hétfő

Az időjárási helyzet és a várható időjárás:

A kontinens északi részén többfelé esik az eső, és hideg van. Dél-, Délnyugat-Európában tart a kései nyár. A Földközi-tenger mentén a csúcshőmérséklet helyenként megközelíti a 30 fokot. A Közép- és Kelet-Európa-szerte lehűlést okozó légköri front ma hajnalra elérte Kisázsiát. A hidegfront nyomában egy nagy méretű anticiklon épült ki, amely a Balkán-félszigettől a Kárpát-medencén, az Alpok vonulatán, valamint a Német-síkságon át egészen a Brit-szigetekig húzódik. Az említett területen változóan felhős, túlnyomóan napos, de hűvös idő van. Valószínű, hogy az elkövetkező időszakban a Kárpát-medencében erősödik a nappali felmelegedés.

Magyarországon vasárnap a nyugati megyékben erősen felhős idő volt, néhol kisebb eső is előfordult. Másutt viszont sokat sütött a Nap. Az északnyugati szél helyenként megerősödött. Vasárnap a legmagasabb nappali hőmérséklet általában 14–19 fok között, délnyugaton azonban 20 fok közelében alakult. Hétfő hajnalra pedig jobbára 3–10 fokig hűlt le a levegő. Északkeleten helyenként gyenge fagy is kialakult. Ma délelőtt nyugaton időnként erősen megnövekedett a felhőzet, máshol azonban derült volt az ég. A hőmérséklet 11 órakor az országban 12–18 fok között váltakozott.

Ma 12 órakor Budapesten a hőmérséklet 19 fok volt, a tengerszintre átszámított légnyomás 1024 hPa, alig változik.

Várható időjárás kedd estig:

Változóan felhős idő lesz országszerte több-kevesebb napsütéssel. Számottevő csapadék sehol sem várható. Főleg éjszaka, reggel lesz párás a levegő, helyenként ködfoltok képződnek. A délkeleti, déli szél sokfelé megélénkül, kedden a Dunántúlon időnként erős széllökések is lesznek.

A várható legalacsonyabb éjszakai hőmérséklet általában 3–8 fok között lesz, északkeleten helyenként gyenge talajmenti fagy is előfordul,
a legmagasabb nappali hőmérséklet kedden 20–25 fok között alakul.

Bozóki István s. k.

Távolabbi kilátások szerdától – vasárnapig:

Gyakran erősen, majd változóan felhős idő lesz. Főleg csütörtökön várható eső, helyenként zivatar. Az élénk déli szél a hét második felében északnyugatira fordul, és megerősödik. Változékony idő. Éjjel, reggel helyenként köd.

A legalacsonyabb éjszakai hőmérséklet zömében 8–13, a legmagasabb nappali hőmérséklet kezdetben 23–28, később 17–22 fok között alakul.

Jelentős mennyiségű (legalább napi 5 mm) csapadék az ország területének 60 százalékán várható.

Középtávú Előrejelző Csoport

A hőmérséklet napi középértéke és eltérése a sokévi átlagtól (Budapest belterületén):

1991. szeptember 8.	12,8°C	-5,4°C

1871 óta ezen a napon Budapesten előfordult

legmagasabb hőmérséklet:	33,1°C (1928)
legalacsonyabb hőmérséklet:	6,6°C (1914)

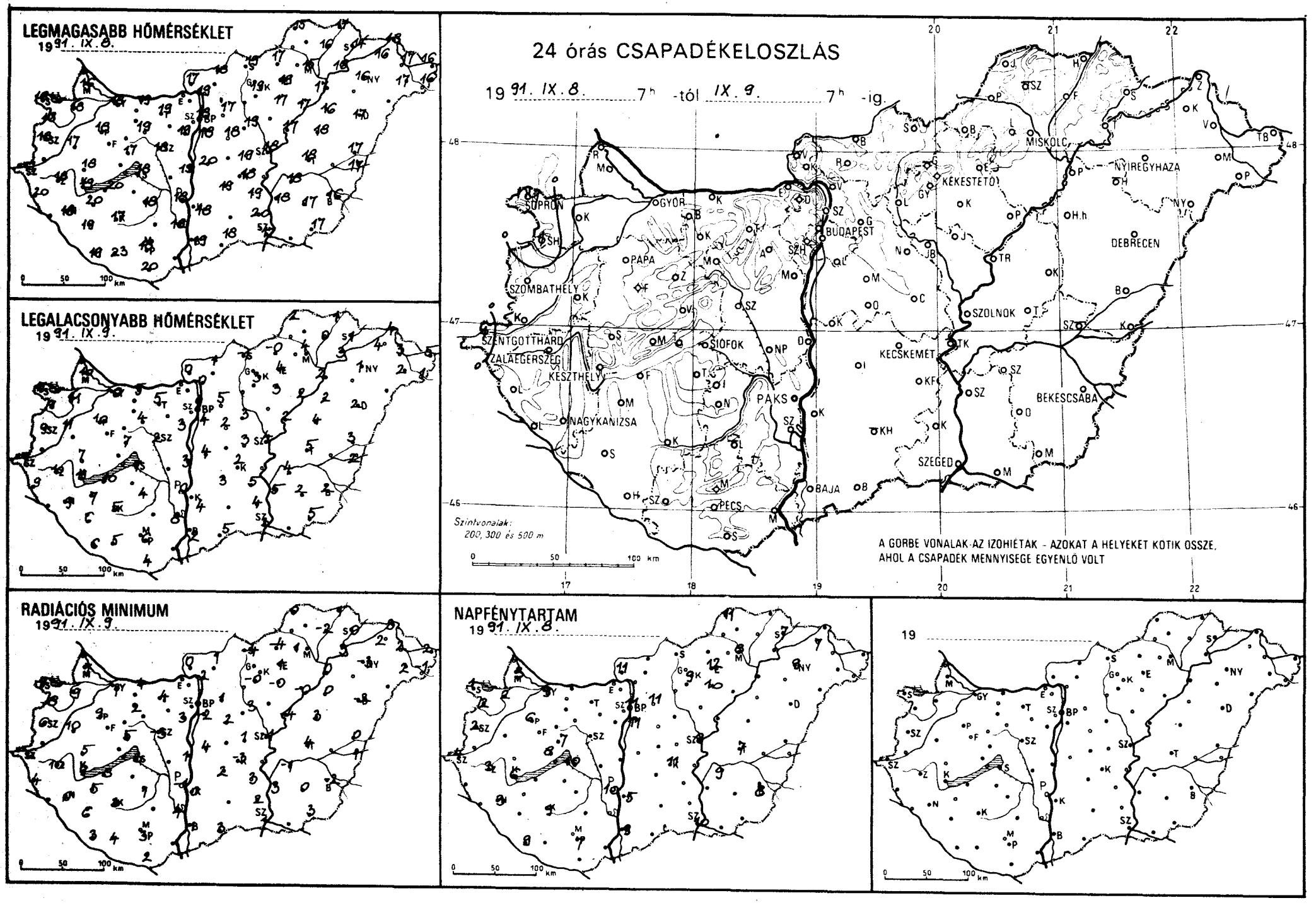
LEGMAGASABB HŐMÉRSÉKLET
1991. IX. 8.
LEGALACSONYABB HŐMÉRSÉKLET
1991. IX. 9.
RADIÁCIÓS MINIMUM
1991. IX. 9.
24 órás CSAPADÉKELOSZLÁS
1991. IX. 8. 7h -tól IX. 9. 7h -ig.
SOPRON
GYŐR
BUDAPEST
MISKOLC
NYÍREGYHÁZA
KEKESTETŐ
DEBRECEN
SZOMBATHELY
PAPA
SZOLNOK
SZENTGOTTHÁRD
ZALAEGERSZEG
KESZTHELY
SIÓFOK
KECSKEMÉT
NAGYKANIZSA
PAKS
BÉKÉSCSABA
SZEGED
BAJA
PÉCS
Szintvonalak:
200, 300 és 500 m
A GÖRBE VONALAK AZ IZOHIÉTÁK - AZOKAT A HELYEKET KÖTIK ÖSSZE,
AHOL A CSAPADÉK MENNYISÉGE EGYENLŐ VOLT
NAPFÉNYTARTAM
1991. IX. 8.
19

1991.IX.9. 07 h-ig az utolsó 24 óra adatai						Előző nap napos órái
állomás	csapadék (mm)		max. hőmérséklet	min. hőmérséklet	rad. min.	
Győr	.	⌒	18	6	1	9
Kapuvár	.	⌒	18	11	9	2
Mosonmagyaróvár	.	=	16	10	7	3
Rajka						
Sopron	ny	▽ ⌒	16	11	9	1
Sopronhorpács	1	=	16	9	8	2
Káld	.		17	11	10	
Körmend						
Szentgotthárd	1	⌒	17	7	6	4
Szombathely	.	⌒	18	9	6	2
Lenti	.	⌒	20	9	4	
Letenye						
Nagykanizsa	.	⌒	18	9	6	3
Zalaegerszeg	.	⌒	18	10	10	3
Farkasgyepű	.	⌒	18	6	5	
Keszthely	.	⌒	19	11	9	6
Mencshely	.	=	17	7	4	8
Pápa	.		18	10	9	6
Sümeg	.		18	7	5	
Tihany						
Veszprém	.	⌒	17	7	5	7
Zirc	.	⌒	16	5	3	
Fonyód	.		20	10	8	
Homokszt. györgy	.	⌒	19	6	3	9
Kaposvár	.	⌒	17	5	3	9
Marcali	.	=	20	7	5	
Siófok	.		18	7	3	10
Somogyszob	.	⌒	19	6	6	
Tab						
Bábolna	.		16	2	-1	
Esztergom	—		—	—	—	
Kisbér						
Komárom	.	⌒	19	5	4	
Tata	.	⌒	19	5	4	
Alcsútdoboz						
Dunaújváros	.	⌒	19	3	1	
Martonvásár	.	⌒	19	3	3	
Mór	.	⌒	19	4	2	
Sárbogárd						
Székesfehérvár	.	⌐	18	2	-3	
Iregszemcse	.	⌒	18	4	1	9
Lengyel	—		—	—	—	
Paks	.	⌐	18	0	-1	10
Szekszárd	.	⌒	18	8	4	
Árpádtető	.	⌒	15	8	5	
Mohács						
Pécs	.	⌒	18	6	3	7
Siklós	.	⌒	20	4	2	
Szigetvár	.	⌒	23	5	4	
Budaörs	.	⌒	18	3	-0	
Bp. Lőrinc	.	⌒	18	4	-2	11
Bp. Met. Int.	.		18	9	—	11
Bp. Szab. hegy	.		15	9	3	
Cegléd	.	⌐	19	3	1	
Dobogókő	.		15	4	2	
Gödöllő	.	⌒	17	5	1	11
Királyrét	.		17	5	3	—
Monor	.	⌒	18	2	2	
Nagykáta	.	⌒	19	3	3	
Szentendre						

1991.IX.9. 07 h-ig az utolsó 24 óra adatai						Előző nap napos órái
állomás	csapadék (mm)		max. hőmérséklet	min. hőmérséklet	rad. min.	
Vác	.	⌒	19	0	-2	
Vámosmikola	.	=	17	0	0	11
Baja	.	⌒	19	2	1	9
Bácsalmás	.		18	5	3	
Izsák	.		19	3	2	
Kalocsa	.	⌒	18	4	0	5
Kecskemét	.	⌒	18	2	-3	11
Kiskunfélegyháza	.	=	19	5	3	
Kiskunhalas	—		—	—	—	
Kunszentmiklós	.	=	20	4	4	
Tiszakécske						
Balassagyarmat	.	⌒	18	1	1	
Romhány						
Salgótarján	.	⌐	19	-1	-4	
Eger	.	=	19	4	1	12
Galyatető	—		—	—	—	
Gyöngyös	.	⌒	19	3	-0	
Kékestető	.		9	5	1	9
Kompolt	.	⌒	17	3	-0	10
Lőrinci						
Poroszló	.	⌐	17	2	-0	
Jászapáti						
Jászberény	.	⌐	18	1	0	
Karcag	.	⌒	18	4	3	
Szolnok	.	⌒	18	4	-1	9
Tiszaroff	.	⌒	17	2	-4	
Túrkeve	.	⌒	18	5	4	7
Kistelek	.	=	20	4	2	
Makó						
Szeged	.	⌒	17	3	1	10
Szentes	.	⌒	18	5	3	
Borsodnádasd	.	⌐	17	-0	-4	
Füged	.	⌐	16	0	-2	
Hidasnémeti	.		17	1	1	
Jósvafő	.	⌒	15	2	9	11
Lillafüred	.	⌒	13	2	1	
Miskolc	.	⌒	15	4	1	8
Putnok						
Sárospatak	.	⌒	14	1	0	7
Szendrőlád	—		—	—	—	
Tokaj	.		16	3	3	
Kisvárda	.	⌒	16	4	2	7
Mátészalka	.	⌒	17	2	2	
Nyíregyháza	.	⌐	16	1	-3	9
Nyírlugos						
Pátyod	.	⌐	16	1	-1	
Tiszabecs	.		16	5	2	
Vásárosnamény	.	⌒	17	3	2	
Záhony	.	⌒	18	4	3	
Berettyóújfalu	.	⌒	17	3	0	
Debrecen	.	⌒	17	2	-2	—
Hajdúdorog	—		—	—	—	
Hortobágy	.		16	2	0	
Körösszakál	.	⌒	17	2	1	
Polgár	.	⌒	17	2	0	
Békéscsaba	.	⌐	16	2	-2	8
Mezőhegyes		⌒				
Orosháza	.	⌒	17	2	0	
Szarvas	.	⌒	18	4	-1	9
Szeghalom	—		—	—	—	

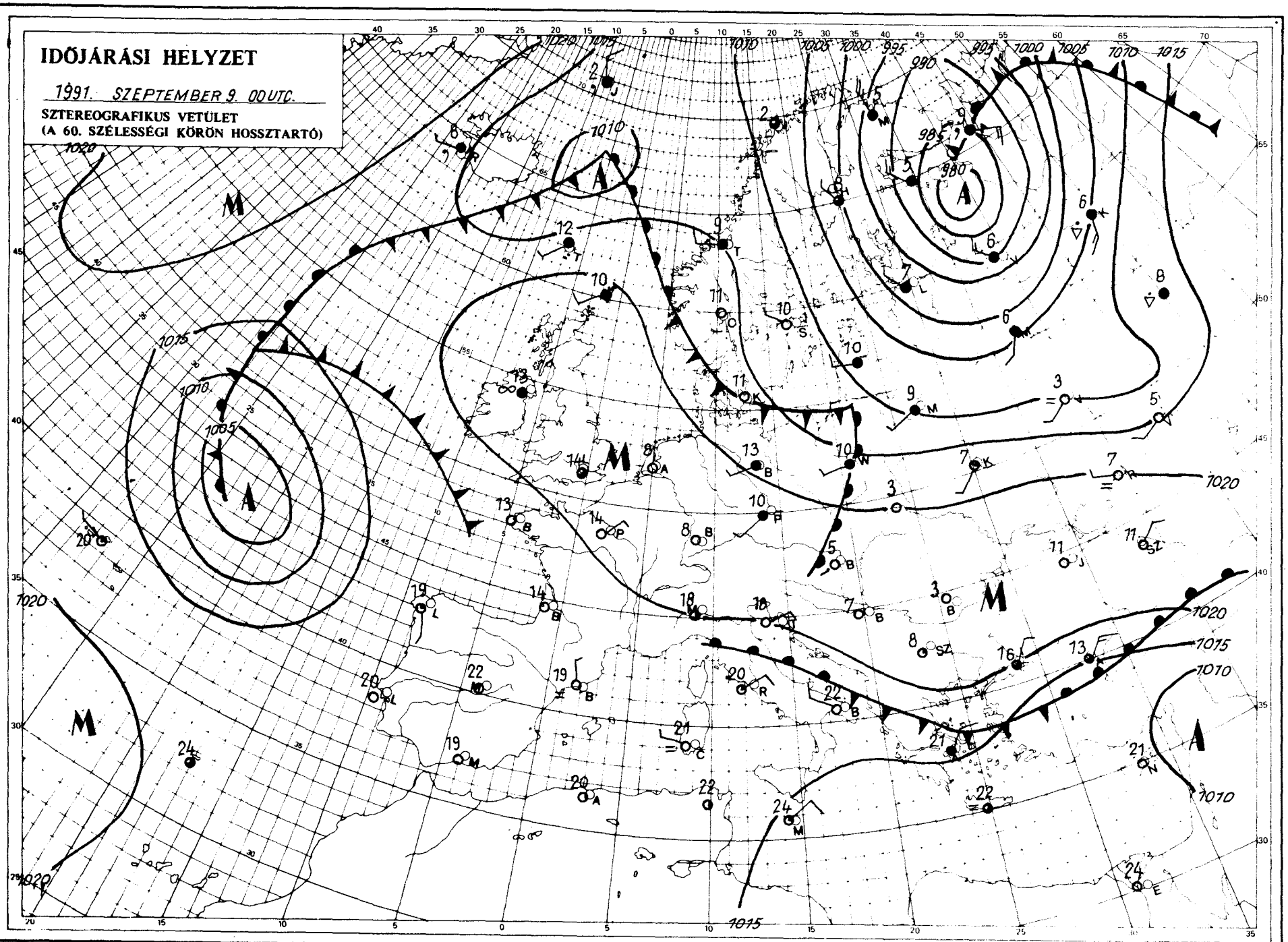

KIADJA: ORSZÁGOS METEOROLÓGIAI SZOLGÁLAT
Jóváhagyta: Dr. Mersich Iván, az Országos Meteorológiai Szolgálat elnöke – Készült: az Országos Meteorológiai Szolgálat Nyomdájában, Budapest – Felelős vezető: Máthé Gyuláné – Munkaszám: 91.956. Szerkesztésért felel: Dr. Vissy Károly, a Központi Előrejelző Intézet igazgatója

Készíti: a KE! Rövidtávú Előrejelző Osztálya – Szakmai felelős: Németh Lajos osztályvezető – Megjelenik naponként
Megrendelhető: 1024 Budapest, II., Kitaibel Pál utca 1. – Pénzügyi Osztály – Telefon: 353-500
Jelmagyarázat a havi mellékletben

IDŐJÁRÁSI NAPIJELENTÉS

ЕЖЕДНЕВНЫЙ МЕТЕОРОЛОГИЧЕСКИЙ БЮЛЛЕТЕНЬ • DAILY WEATHER REPORT
BULLETIN QUOTIDIEN DE TEMPS • TÄGLICHER WETTERBERICHT

104. évfolyam 253. szám + Budapest + 1991. szeptember 10. kedd

Az időjárási helyzet és a várható időjárás:

Kontinensünk északi felét hatalmas légörvényláncolat borítja, ezért ott változékony, szeles, többször esős és az átlagosnál jóval hűvösebb az idő, a hőmérséklet csúcsértéke jelentős területeken még a 10 fokot sem éri el. A Földközi-tenger mentén ugyanakkor még tart a nyár, délutánra nem egy helyen 30 fokig melegszik fel a levegő. Kontinensünk többi részének időjárása az átmenet a nyárból az őszbe, mérsékelten meleg az idő. Az észak-európai-légörvényláncolat egyikének hidegfrontja elindult Közép-Európa felé, felhőzete várhatóan szerda délutánra éri el Magyarországot, hűvös levegője azonban csak csütörtökre árasztja el az országot.

Magyarországon hétfőn az északi, északnyugati országrészben 4, 8 órán át, másutt általában 8, 12 órán át sütött a Nap. Mérsékelten meleg idő volt, a hőmérséklet csúcsértéke 18, 23 fok között alakult. Kedd reggelre általában 5, 10 fok közé, a keleti, délkeleti országrészben 2, 5 fok közé hűlt le a levegő, ez utóbbi területen néhol gyenge talajmenti fagy is előfordult. Délelőtt napos, száraz, gyorsan melegedő idő volt. A hőmérséklet 11 órára elérte a 18, 21 fokot.

Ma 12 órakor Budapesten a hőmérséklet 21 fok volt, a tengerszintre átszámított légnyomás 1024 hPa, alig változik.

Várható időjárás szerda estig:

Az időszak nagyobb részében folytatódik a napos, száraz, illetve reggel párás idő.
Szerda késő délelőttől északnyugat felől lassanként országszerte erősen megnövekszik a felhőzet és egyre többfelé ered el az eső, záporeső, néhol zivatar is lehet.
A nyugati, délnyugati szél kedden még csak élénk, szerdán már gyakorta erős lesz.
A legalacsonyabb éjszakai hőmérséklet általában 7, 12 fok között, keleten, északkeleten 5 fok közelében,
a legmagasabb nappali hőmérséklet szerdán északnyugaton 21 fok, délkeleten 25 fok körül alakul.

Török Dénes s. k.

A hőmérséklet napi középértéke és eltérése az átlagostól (Budapest belterületén):

1991. szeptember 9.	14,0°C	-4,0°C

1871 óta ezen a napon Budapesten előfordult

legmagasabb hőmérséklet:	34,7°C (1928)
legalacsonyabb hőmérséklet:	6,1°C (1933)

LEGMAGASABB HŐMÉRSÉKLET

19 91. IX. 9.

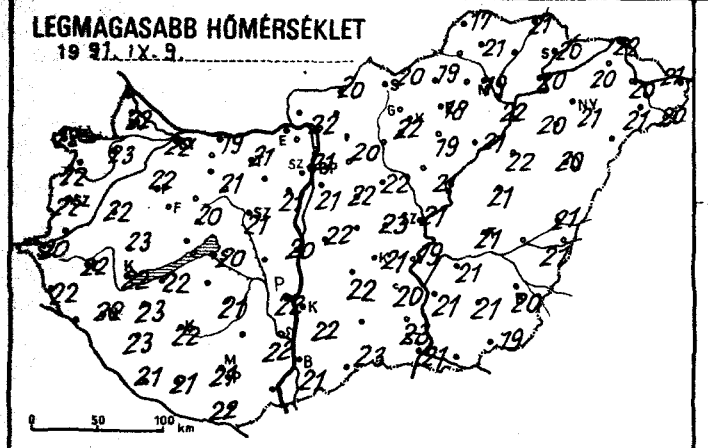

LEGALACSONYABB HŐMÉRSÉKLET

19 91. IX. 10.

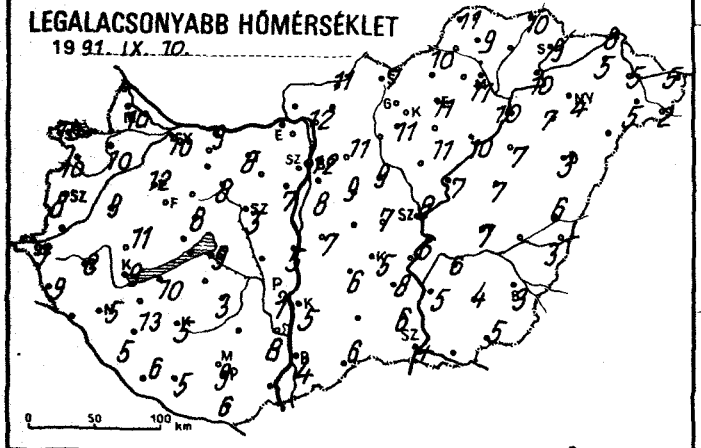

RADIÁCIÓS MINIMUM

19 91. IX. 10.

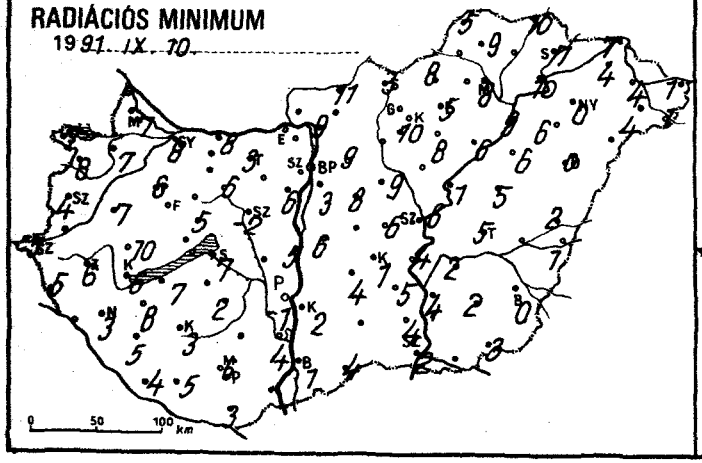

24 órás CSAPADÉKELOSZLÁS

19 91. IX. 9. 7h -tól IX. 10. 7h -ig.

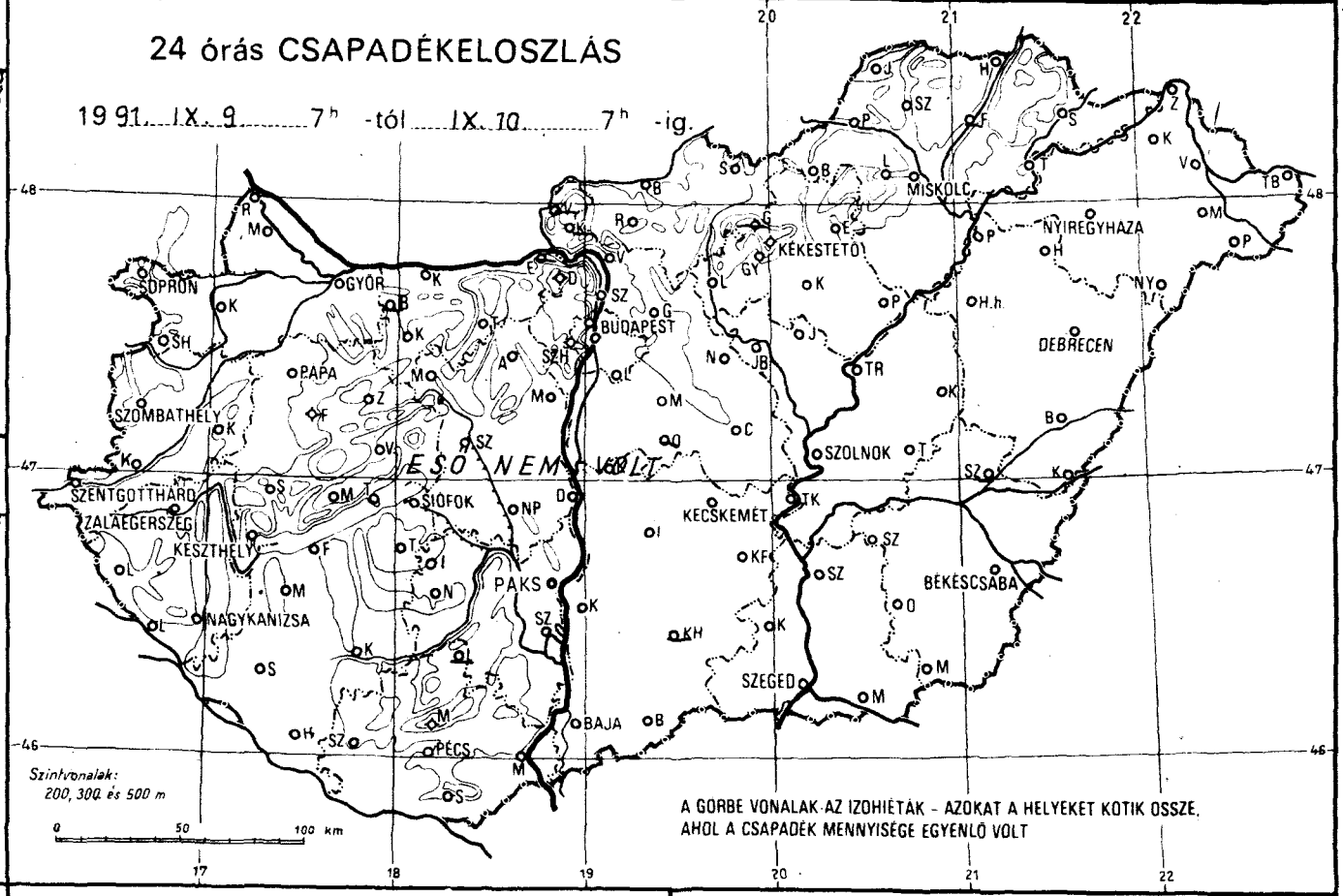

NAPFÉNYTARTAM

19 91. IX. 9.

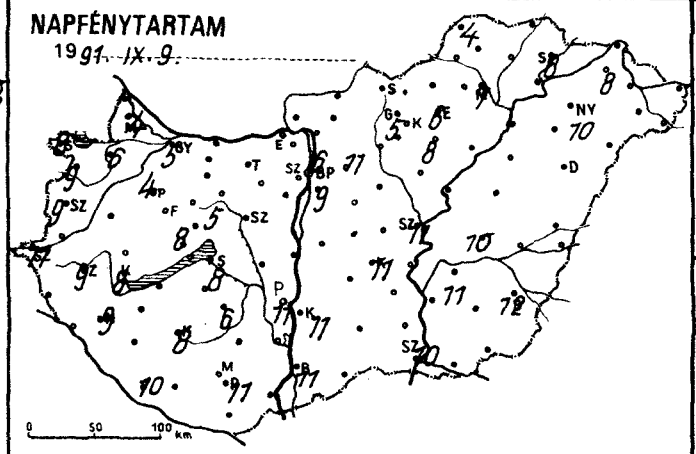

19 .....

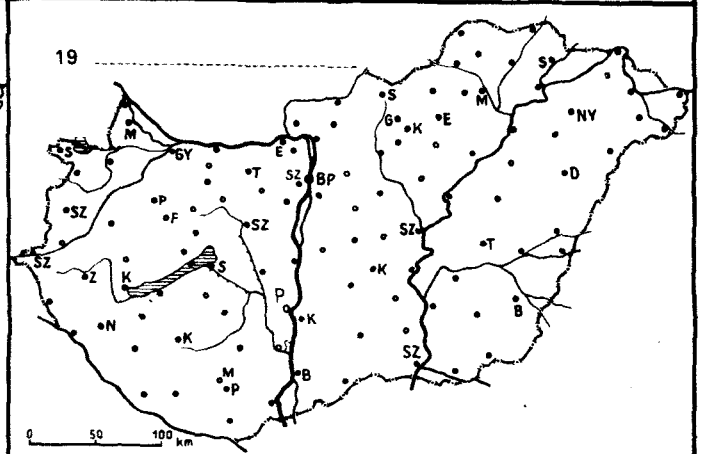

19 91.XI.10 07 h-ig az utolsó 24 óra adatai						Előző nap napos órái
állomás	csapadék (mm)		max. hőmérséklet	min. hőmérséklet	rad. min.	
Győr	.	⌓	22	10	8	5
Kapuvár	.	⌓	23	10	7	6
Mosonmagyaróvár	.	⌓	22	10	7	4
Rajka						
Sopron	.	⌓	22	10	7	8
Sopronhorpács	.	⌓	22	10	8	9
Káld	.	⌓	22	9	7	
Körmend						
Szentgotthárd	.	⌓	20	7	5	11
Szombathely	.	⌓	22	8	4	9
Lenti	.	⌓	22	9	5	
Letenye						
Nagykanizsa	.	⌓	22	5	3	9
Zalaegerszeg	.	⌓	22	8	6	9
Farkasgyepű	.		21	8	6	
Keszthely	.	⌓	22	9	6	8
Mencshely	.	=	20	9	5	8
Pápa	.		22	12	6	4
Sümeg	.		23	11	10	
Tihany						
Veszprém	.	⌓	20	8	5	5
Zirc	.	⌓	18	7	4	
Fonyód	.	⌓	22	10	7	
Homokszt. györgy	.	⌓	21	6	4	10
Kaposvár	.	⌓	22	5	3	8
Marcali	.	⌓	23	13	8	
Siófok	.	⌓	20	9	7	8
Somogyszob	.	⌓	23	5	5	
Tab						
Bábolna	—		—	—	—	
Esztergom	—		—	—	—	
Kisbér						
Komárom	.	⌓	19	9	8	
Tata	.	⌓	21	8	3	
Alcsútdoboz						
Dunaújváros	.	⌓	20	5	5	
Martonvásár	.	⌓	21	7	6	
Mór	.	⌓	21	8	6	
Sárbogárd						
Székesfehérvár	.	⌊	21	3	-2	
Iregszemcse	.	⌓	21	3	2	6
Lengyel	—		—	—	—	
Paks	.		22	1	-1	11
Szekszárd	.	⌓	22	8	4	
Árpádtető	.	⌓	19	10	7	
Mohács						
Pécs	.	⌓	21	9	6	11
Siklós	.	⌓	22	6	3	
Szigetvár	.	⌓	21	5	5	
Budaörs	.	⌓	21	6	3	
Bp. Lőrinc	.	⌓	21	8	3	9
Bp. Met. Int.	.		21	12	—	6
Bp. Szab. hegy	—		—	—	—	
Cegléd	.	⌓	23	7	6	
Dobogókő	.		15	9	8	
Gödöllő	.		20	11	9	11
Királyrét						
Monor	.		22	9	8	
Nagykáta	.	⌓	22	9	9	
Szentendre						

19 91.IX.10 07 h-ig az utolsó 24 óra adatai						Előző nap napos órái
állomás	csapadék (mm)		max. hőmérséklet	min. hőmérséklet	rad. min.	
Vác	.	⌓	22	12	9	
Vámosmikola	—		—	—	—	—
Baja	.	⌓	21	4	1	11
Bácsalmás	.		23	6	4	
Izsák	.		22	6	4	
Kalocsa	.	⌓	22	5	2	11
Kecskemét	.	⌓	21	5	1	11
Kiskunfélegyháza	.	=	20	8	5	
Kiskunhalas	—		—	—	—	
Kunszentmiklós	.		22	7	6	
Tiszakécske	.	⌓	19	6	4	
Balassagyarmat	.	⌓	20	11	11	
Romhány						
Salgótarján	.	=	20	7	3	
Eger	.	=	18	11	5	6
Galyatető	—		—	—	—	
Gyöngyös	.		22	11	10	
Kékestető	.		11	9	7	5
Kompolt	.	⌓	19	11	8	8
Lőrinci						
Poroszló	.		21	10	6	
Jászapáti						
Jászberény	.		21	10	9	
Karcag	.	⌓	21	7	5	
Szolnok	.	⌓	21	8	6	11
Tiszaroff	.	⌓	21	7	1	
Túrkeve	.	⌓	21	7	5	10
Kistelek	.	=	23	6	4	
Makó						
Szeged	.	⌓	21	4	2	10
Szentes	.		21	5	4	
Borsodnádasd	.	⌓	19	10	8	
Füged	—		—	—	—	
Hidasnémeti	.	=	21	10	10	
Jósvafő	.		17	11	5	4
Lillafüred	.	⌓	16	9	8	
Miskolc	.	⌓	19	11	8	7
Putnok						
Sárospatak	.		20	9	7	8
Szendrőlád	.	⌓	21	9	9	
Tokaj	.		20	10	10	
Kisvárda	.	⌓	20	5	4	8
Mátészalka	.	⌓	21	5	4	
Nyíregyháza	.	⌓	21	4	0	10
Nyírlugos						
Pátyod	.	⌓	20	2	1	
Tiszabecs	.	⌓	21	5	1	
Vásárosnamény	.	⌓	20	5	4	
Záhony	.	⌓	22	8	7	
Berettyóújfalu	.	⌓	21	6	2	
Debrecen	.	⌓	20	3	0	—
Hajdúdorog	.		20	7	6	
Hortobágy	.		22	7	6	
Körösszakál	.	⌓	21	3	1	
Polgár	.	⌓	22	10	9	
Békéscsaba	.	⌓	20	3	0	12
Mezőhegyes	.	⌓	19	5	3	—
Orosháza	.	⌓	21	4	2	
Szarvas	.	⌓	21	6	2	11
Szeghalom	—		—	—	—	

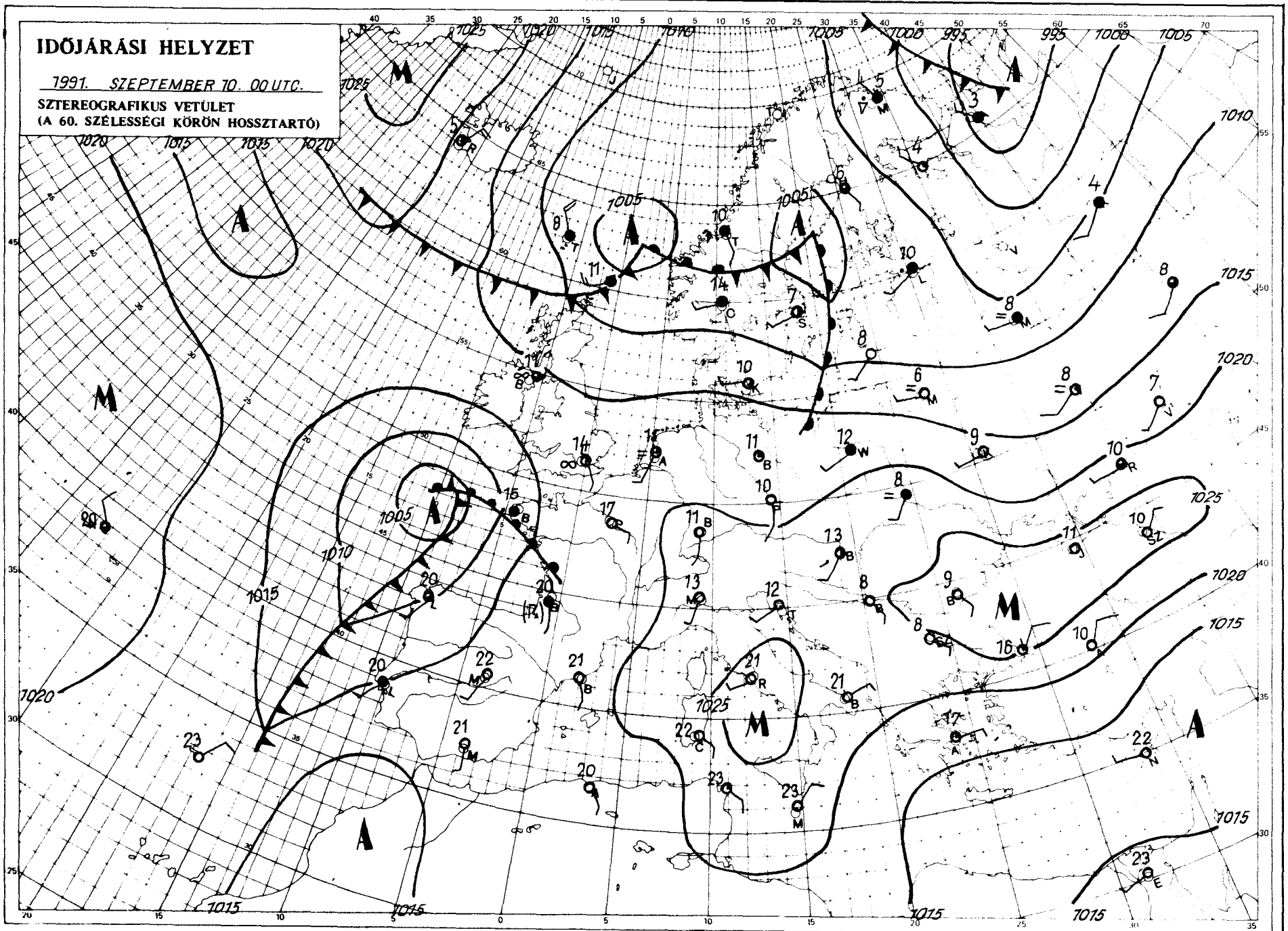

KIADJA: ORSZÁGOS METEOROLÓGIAI SZOLGÁLAT
Jadásért felel: Dr. Mersich Iván, az Országos Meteorológiai Szolgálat elnöke – Készült: az Országos Meteorológiai Szolgálat
Nyomdájában, Budapest – Felelős vezető: Máthé Gyuláné – Munkaszám: 91.597.- Szerkesztésért felel: Dr. Vissy Károly,
a Központi Előrejelző Intézet igazgatója

Készíti: a KEI Rövidtávú Előrejelző Osztálya – Szakmai felelős: Németh Lajos osztályvezető – Megjelenik naponként
Megrendelhető: 1024 Budapest, II., Kitaibel Pál utca 1. – Pénzügyi Osztály – Telefon: 353 500
Jelmagyarázat a havi melléklletben

IDŐJÁRÁSI NAPIJELENTÉS

ЕЖЕДНЕВНЫЙ МЕТЕОРОЛОГИЧЕСКИЙ БЮЛЛЕТЕНЬ • DAILY WEATHER REPORT
BULLETIN QUOTIDIEN DE TEMPS • TÄGLICHER WETTERBERICHT

104. évfolyam 254. szám + Budapest + 1991. szeptember 11. szerda

Az időjárási helyzet és a várható időjárás:

Dél-, Délkelet-Európában többnyire napos, meleg az idő. A Balkán-félszigeten 25 fok körül, az Ibériai-félszigeten pedig még mindig 30 fok fölött van a hőmérséklet csúcsértéke. A kontinens északi tájain ciklonok és frontok sorozata teszi változékonnyá, hűvössé az időjárást. A frontok egyre többször érintik Közép-Európát is, emiatt a Kárpát-medencében sem lesz már zavartalan az időjárás.

Kedden napos, száraz idő volt hazánkban. A hőmérséklet csúcsértéke elérte a 19, 26 fokot. A szerdára virradó éjszaka is derült maradt az ég, a levegő reggelre északkeleten és a Duna–Tisza közén 2, 8, másutt az országban 6, 12 fokig hűlt le. Délelőtt az ország legnagyobb részén továbbra is derült napos idő volt, csupán északnyugaton növekedett meg a felhőzet. Ott egy-két gyönge eső előfordult már. A hőmérséklet 11 órára 17, 22 fokig emelkedett.

Ma 12 órakor Budapesten a hőmérséklet 21 fok volt, a tengerszintre átszámított légnyomás 1018 hPa, mérsékelten süllyedt.

Várható időjárás csütörtök estig:

Előbb csak nyugaton és északon, később országszerte többször megnövekszik a felhőzet. Elszórtan várható eső, záporeső.
A délnyugati szél fokozatosan mindenütt északnyugatira, északira fordul, átmenetileg megélénkül, a Dunántúlon időnként megerősödik.
A legalacsonyabb éjszakai hőmérséklet: 9, 14,
a legmagasabb nappali hőmérséklet csütörtökön: 19, 24 fok között várható.

Bártfai Erzsébet s. k.

A hőmérséklet napi középértéke és eltérése a sokévi átlagtól (Budapest belterületén):

1991. szeptember 10.	16,8°C	-1,2°C

1871 óta ezen a napon Budapesten előfordult

legmagasabb hőmérséklet:	34,6°C (1928)
legalacsonyabb hőmérséklet:	5,5°C (1920)

LEGMAGASABB HŐMÉRSÉKLET

19 91. IX. 10.

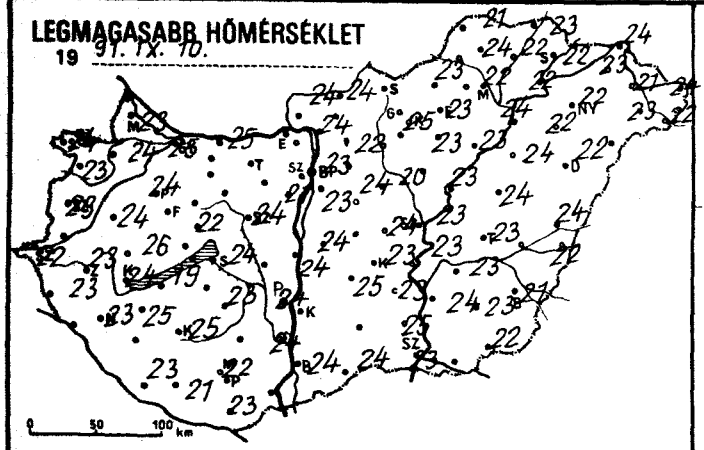

LEGALACSONYABB HŐMÉRSÉKLET

19 91. IX. 11.

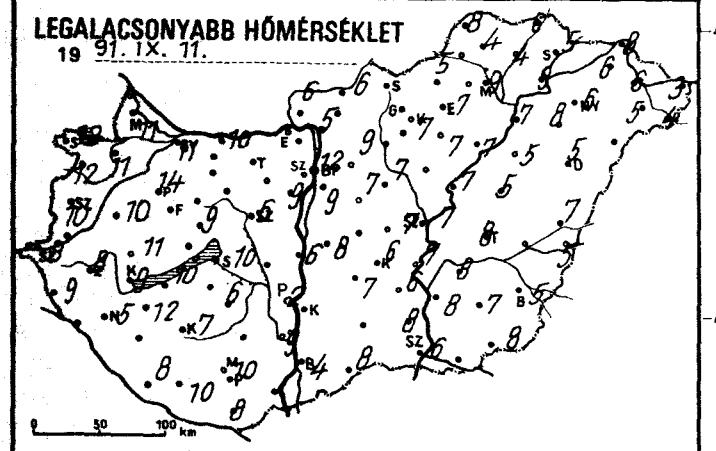

RADIÁCIÓS MINIMUM

19 91. IX. 11.

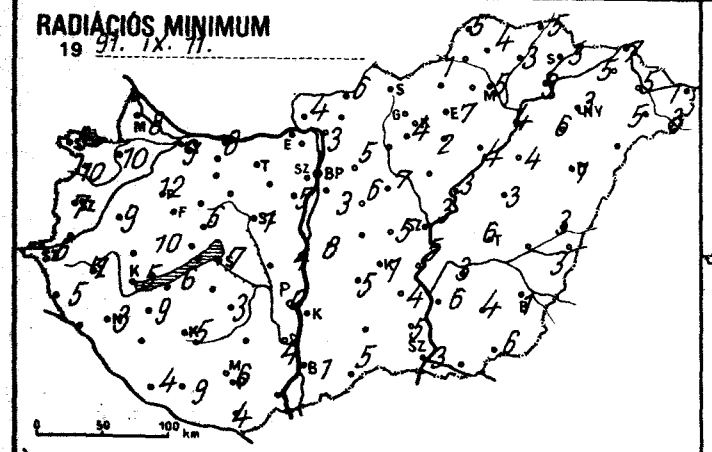

NAPFÉNYTARTAM

19 91. IX. 10.

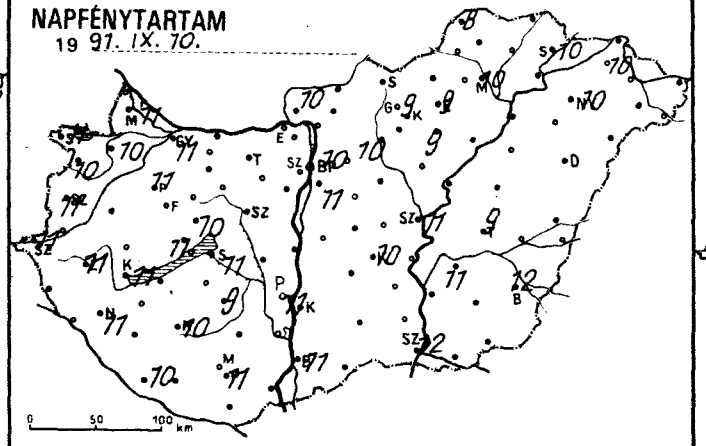

24 órás CSAPADÉKELOSZLÁS

19 91. IX. 10. 7h -tól IX. 11. 7h -ig.

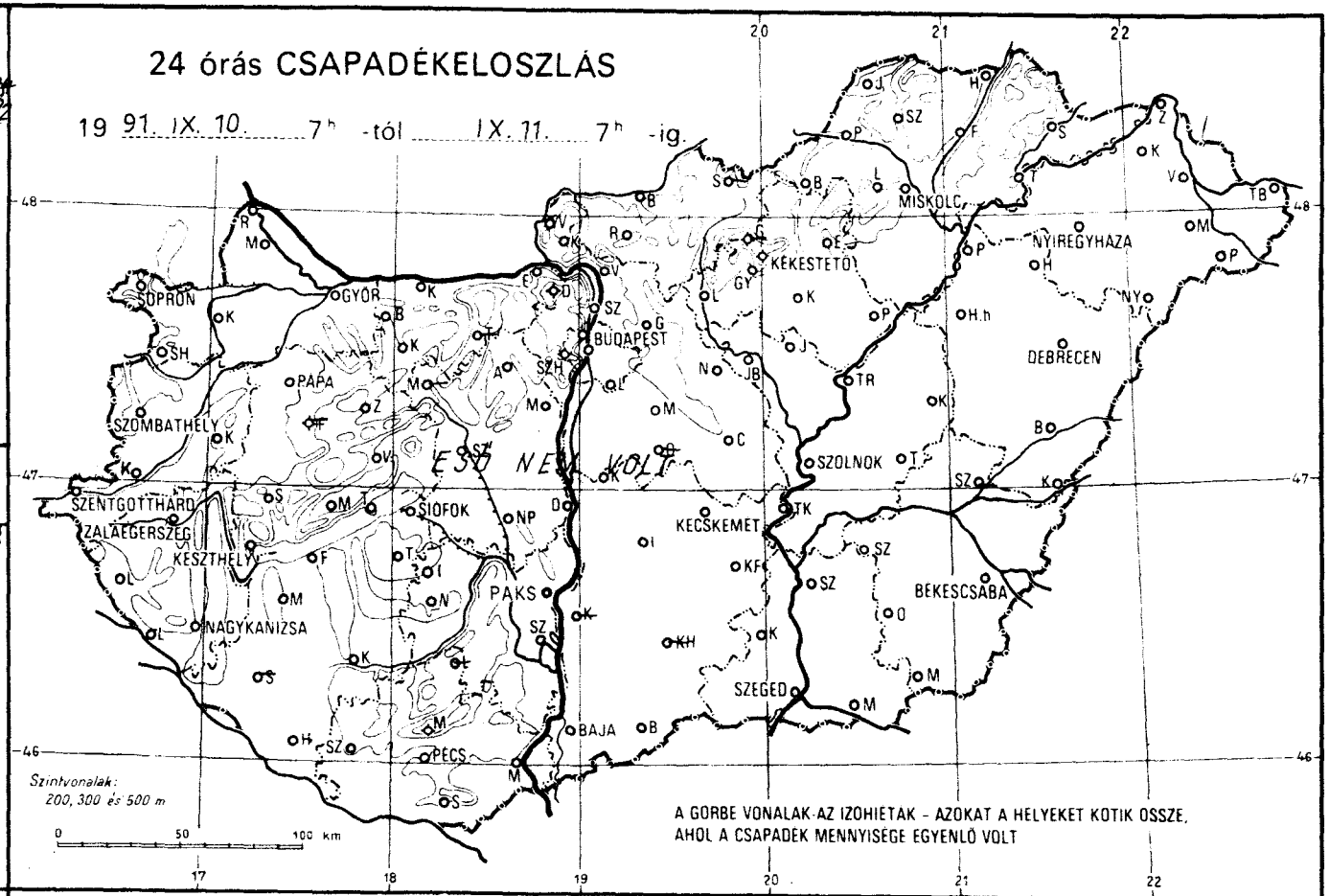

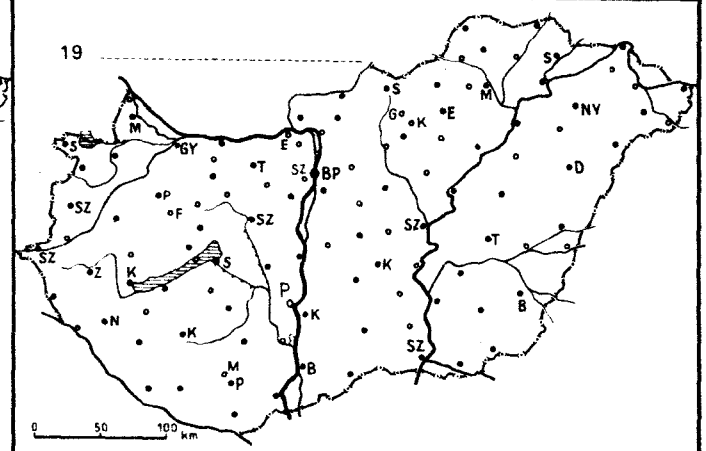

19 91.IX.11. 07 h-ig az utolsó 24 óra adatai						Előző nap napos órái
állomás	csapadék (mm)		max. hőmérséklet	min. hőmérséklet	rad. min.	
Győr	.	☁	25	11	9	11
Kapuvár	.	☁	24	11	10	10
Mosonmagyaróvár	.	☁	23	11	8	11
Rajka						
Sopron	.	☁	24	12	9	11
Sopronhorpács	.	☁	23	12	10	10
Káld	.	=	24	10	9	
Körmend						
Szentgotthárd	.	☁	22	8	6	11
Szombathely	.	☁	23	10	7	11
Lenti	.	☁	23	9	5	
Letenye						
Nagykanizsa	.	☁	23	5	3	11
Zalaegerszeg	.	☁	23	8	7	11
Farkasgyepű	—		—	—	—	
Keszthely	.	☁	24	9	5	11
Mencshely	.		22	12	4	11
Pápa	.		24	14	12	11
Sümeg	.		26	11	10	
Tihany						
Veszprém	.	☁	22	9	6	10
Zirc	.	☁	21	11	6	
Fonyód	.		19	10	6	
Homokszt. györgy	.	☁	23	8	4	10
Kaposvár	.	☁	25	7	5	10
Marcali	.	☁	25	12	9	
Siófok	.	☁	24	10	7	11
Somogyszob	—		—	—	—	
Tab						
Bábolna	.		24	9	3	
Esztergom	—		—	—	—	
Kisbér						
Komárom	.	☁	25	10	8	
Tata	—		—	—	—	
Alcsútdoboz	—		—	—	—	
Dunaújváros	.	☁	24	6	4	
Martonvásár	.	☁	21	9	5	
Mór	—		—	—	—	
Sárbogárd						
Székesfehérvár	.	☁	24	6	1	
Iregszemcse	.	☁	23	6	3	9
Lengyel	—		—	—	—	
Paks	.	☁	24	2	0	11
Szekszárd	.	=	24	9	4	
Árpádtető	.		20	11	8	
Mohács						
Pécs	.	☁	22	10	6	11
Siklós	.	☁	23	8	3	
Szigetvár	.	☁	21	10	9	
Budaörs	.	☁	23	5	2	
Bp. Lőrinc	.	☁	23	9	3	11
Bp. Met. Int.	.		23	12	—	10
Bp. Szab. hegy	.		19	12	7	
Cegléd	.	☁	24	7	5	
Dobogókő	.		19	9	8	
Gödöllő	.	☁	22	9	5	10
Királyrét						
Monor	.	☁	24	7	6	
Nagykáta	.	☁	20	7	7	
Szentendre						

19 91.IX.11. 07 h-ig az utolsó 24 óra adatai						Előző nap napos órái
állomás	csapadék (mm)		max. hőmérséklet	min. hőmérséklet	rad. min.	
Vác	.	☁	24	5	3	
Vámosmikola	.	=	24	6	4	10
Baja	.	☁	24	4	1	11
Bácsalmás	.		24	8	5	
Izsák	.		25	7	5	
Kalocsa	—		—	—	—	—
Kecskemét	.	☁	23	6	1	10
Kiskunfélegyháza	.	=	23	6	4	
Kiskunhalas	—		—	—	—	
Kunszentmiklós	.	=	24	8	8	
Tiszakécske	.	☁	23	7	5	
Balassagyarmat	.	☁	24	6	6	
Romhány						
Salgótarján	—		—	—	—	
Eger	.	=	23	7	7	9
Galyatető	—		—	—	—	
Gyöngyös	.	☁	25	7	4	
Kékestető	.		15	9	7	9
Kompolt	.	☁	23	7	2	9
Lőrinci						
Poroszló	.	☁	23	7	4	
Jászapáti						
Jászberény	.	☁	24	6	4	
Karcag	.	☁	24	5	3	
Szolnok	.	☁	23	7	3	11
Tiszaroff	.	☁	23	7	3	
Túrkeve	.	☁	23	8	6	9
Kistelek	.	=	25	8	5	
Makó						
Szeged	.	☁	23	6	3	11
Szentes	.		24	8	6	
Borsodnádasd	.	☁	23	5	1	
Füged	.		22	4	3	
Hidasnémeti	.	=	23	6	5	
Jósvafő	.	☁	21	8	5	8
Lillafüred	.	☁	21	7	6	
Miskolc	.	☁	22	9	5	10
Putnok						
Sárospatak	.	☁	22	5	3	10
Szendrőlád	.	☁	24	4	4	
Tokaj	.		22	9	9	
Kisvárda	.		23	6	5	10
Mátészalka	.	☁	23	5	5	
Nyíregyháza	.	☁	22	6	3	10
Nyírlugos						
Pátyod	.	☁	22	4	3	
Tiszabecs	.	=	24	3	1	
Vásárosnamény	.	☁	21	6	5	
Záhony	.	☁	24	8	7	
Berettyóújfalu	.	☁	24	7	3	
Debrecen	.	☁	22	5	1	—
Hajdúdorog	.		22	8	6	
Hortobágy	.		24	5	4	
Körösszakál	.	☁	22	5	3	
Polgár	.	☁	24	7	4	
Békéscsaba	.	☁	21	5	1	12
Mezőhegyes	.	☁	22	8	6	—
Orosháza	.	☁	23	7	4	
Szarvas	.	☁	23	8	3	11
Szeghalom						

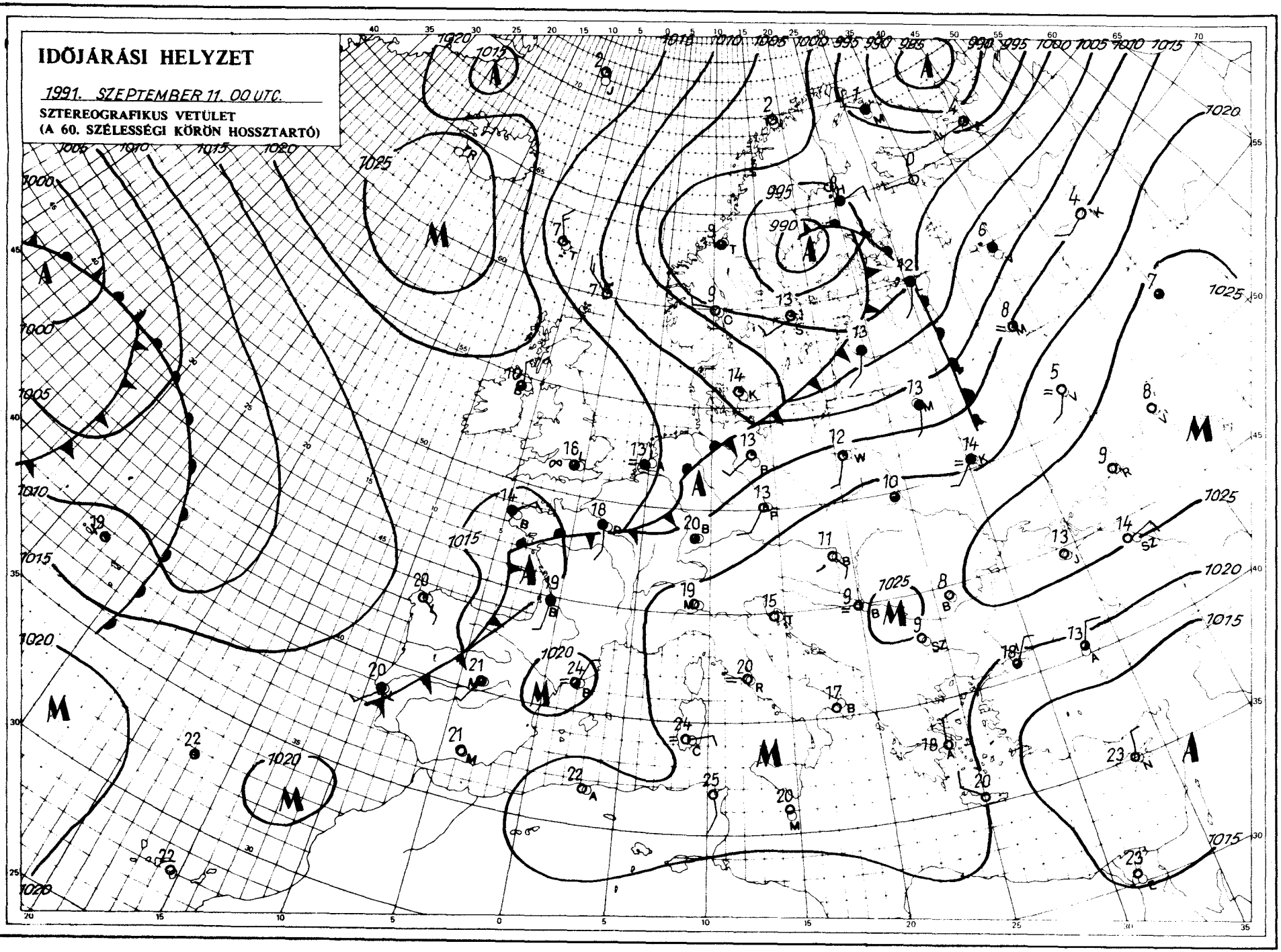

KIADJA: ORSZÁGOS METEOROLÓGIAI SZOLGÁLAT
Kiadásért felel: Dr. Mersich Iván, az Országos Meteorológiai Szolgálat elnöke – Készült: az Országos Meteorológiai Szolgálat Nyomdájában, Budapest – Felelős vezető: Mathé Gyuláné – Munkaszám: 91.398. Szerkesztésért felel: Dr. Vissy Károly, a Központi Előrejelző Intézet igazgatója
Készíti: a KEI Rövidtávú Előrejelző Osztálya – Szakmai felelős: Németh Lajos osztályvezető – Megjelenik naponként
Megrendelhető: 1024 Budapest, II., Kitaibel Pál utca 1. – Pénzügyi Osztály – Telefon: 353-500
Jelmagyarázat a havi mellékletben

IDŐJÁRÁSI NAPIJELENTÉS

ЕЖЕДНЕВНЫЙ МЕТЕОРОЛОГИЧЕСКИЙ БЮЛЛЕТЕНЬ • DAILY WEATHER REPORT
BULLETIN QUOTIDIEN DE TEMPS • TÄGLICHER WETTERBERICHT

104. évfolyam 255. szám + Budapest + 1991. szeptember 12. csütörtök

Az időjárási helyzet és a várható időjárás:

A Botteni-öböl északi része fölötti középponttal markáns ciklon örvénylik, amelynek nyugati oldalán több hullámban hűvös levegő halad a Német-Lengyel-alföldön át Kelet-Európa fölé. A légörvény hidegfrontja ma hajnalban elérte a Kárpát-medence északi részét is, de mozgása során lelassult. Várható, hogy az elkövetkező 36 órában az elvonuló hidegfront mögött egy anticiklon épül fel, ezért több órás napsütésre, az évszaknak megfelelő hőmérsékletű időre számíthatunk.

Magyarországon szerdán túlnyomóan napos idő volt, csupán északon, északkeleten növekedett meg időnként a felhőzet és ott jelentéktelen eső is előfordult. Éjszaka egy hidegfront felhőzete érte el országunk északi részét, amelyből elszórtan eső is kialakult. Szerdán a hőmérséklet csúcsértéke elérte a 22, 27 fokot. Ma (csütörtök) hajnalra többnyire 10, 16 fokig hűlt le a levegő. Délelőtt északon erősen felhős volt az ég, elszórtan esett az eső, másutt a napsütés volt a jellemző. A hőmérséklet 11 órára 17, 23 fokig emelkedett.

A Balaton vizének hőmérséklete Siófoknál 11 órakor 18 fok volt.

Ma 12 órakor Budapesten a hőmérséklet 22 fok volt, a tengerszintre átszámított légnyomás 1016 hPa, mérsékelten emelkedik.

Várható időjárás péntek estig:

Ma (csütörtök) főleg északon és nyugaton a többször erősen megnövekvő felhőzetből elszórtan várható kisebb eső, zápor.
Holnap (péntek) az ország nagy részén több órás napsütésre lehet számítani, de délnyugaton előfordul kisebb eső.
Az északi szél meqélénkül, helyenként megerősödik, majd pénteken keletire, északkeletire fordul. A legalacsonyabb éjszakai hőmérséklet 10, 15, a legmagasabb nappali hőmérséklet pénteken 19 és 24 fok között alakul.

Nadrai Attila s. k.

Távolabbi kilátások szombattól – keddig:

Eleinte napos, száraz idő, a jövő hét elején időnként már felhős lesz az ég, és kisebb eső, zápor is várható.
A legalacsonyabb éjszakai hőmérséklet: 10, 15,
a legmagasabb nappali hőmérséklet: eleinte 22, 27, később 19, 24 fok között alakul.
Jelentős mennyiségű (legalább napi 5 mm) csapadék az ország területén nem várható.

Középtávú Előrejelző Csoport

A hőmérséklet napi középértéke és eltérése a sokévi átlagtól (Budapest belterületén):

1991. szeptember 11.	17,5°C	-0,4°C

1871 óta ezen a napon Budapesten előfordult

legmagasabb hőmérséklet:	32,7°C (1928)
legalacsonyabb hőmérséklet:	6,5°C (1885)

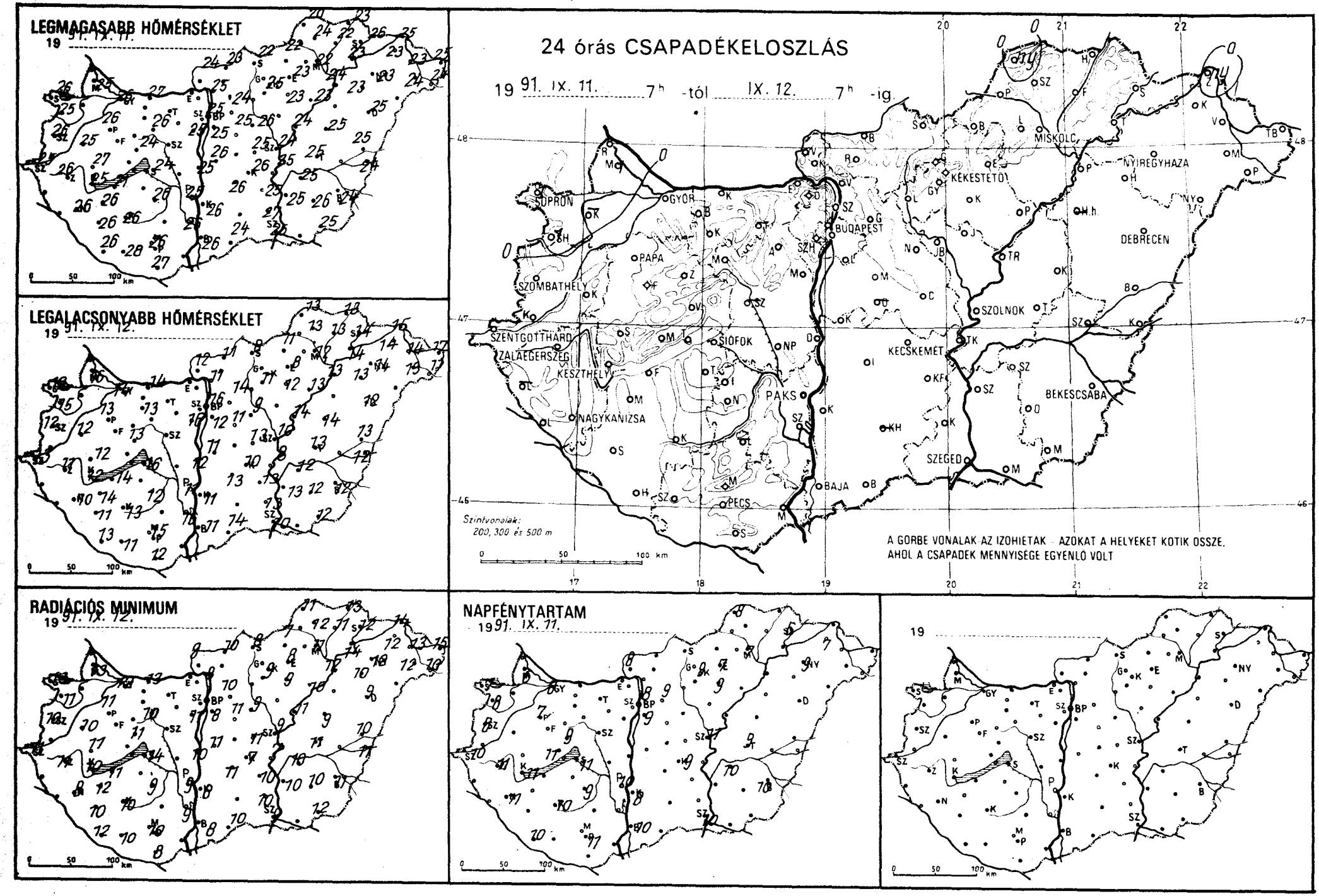
LEGMAGASABB HŐMÉRSÉKLET
19 91. IX. 11.
LEGALACSONYABB HŐMÉRSÉKLET
19 91. IX. 12.
RADIÁCIÓS MINIMUM
19 91. IX. 12.
24 órás CSAPADÉKELOSZLÁS
19 91. IX. 11. 7h -tól IX. 12. 7h -ig.
SOPRON
GYŐR
BUDAPEST
MISKOLC
NYÍREGYHÁZA
KÉKESTETŐ
DEBRECEN
SZOMBATHELY
PAPA
SZOLNOK
SZENTGOTTHÁRD
ZALAEGERSZEG
KESZTHELY
SIÓFOK
KECSKEMÉT
BÉKÉSCSABA
NAGYKANIZSA
PAKS
SZEGED
BAJA
PÉCS
Szintvonalak:
200, 300 és 500 m
A GÖRBE VONALAK AZ IZOHIETÁK - AZOKAT A HELYEKET KÖTIK ÖSSZE,
AHOL A CSAPADÉK MENNYISÉGE EGYENLŐ VOLT
NAPFÉNYTARTAM
1991. IX. 11.
19

1991.IX.12. 07 h-ig az utolsó 24 óra adatai						Előző nap napos órái
állomás	csapadék (mm)		max. hőmérséklet	min. hőmérséklet	rad. min.	
Győr	.	⌓	26	14	12	8
Kapuvár	—		—	—	—	—
Mosonmagyaróvár	1		25	16	13	6
Rajka						
Sopron	1		26	16	13	7
Sopronhorpács	1	⌓	25	15	11	8
Káld	.	⌓	25	12	10	
Körmend						
Szentgotthárd	.	⌓	25	13	11	10
Szombathely	.		26	12	10	8
Lenti	—		—	—	—	
Letenye						
Nagykanizsa	.	⌓	26	10	8	11
Zalaegerszeg	.	⌓	26	11	11	11
Farkasgyepű	.	=	24	12	10	
Keszthely	.	⌓	25	12	10	11
Mencshely	.	=	24	12	7	11
Pápa	.	⌓	26	13	11	7
Sümeg	.		27	12	11	
Tihany						
Veszprém	.	⌓	24	13	11	9
Zirc	.	≡	24	11	9	
Fonyód	.	⌓	21	14	11	
Homokszt. györgy	.	⌓	26	13	12	10
Kaposvár	.	⌓	26	13	10	10
Marcali	.	⌓	26	14	12	
Siófok	.	⌓	24	16	14	11
Somogyszob	.	⌓	26	11	10	
Tab						
Bábolna	.		27	15	9	
Esztergom	—		—	—	—	
Kisbér						
Komárom	.	⌓	27	14	13	
Tata	—		—	—	—	
Alcsútdoboz						
Dunaújváros	.	⌓	25	12	10	
Martonvásár	.		25	16	11	
Mór	.	⌓	26	13	10	
Sárbogárd						
Székesfehérvár	—		—	—	—	
Iregszemcse	.	⌓	26	12	9	9
Lengyel	—		—	—	—	
Paks	.		25	11	9	10
Szekszárd	.	=	26	16	9	
Árpádtető	.	⌓	23	14	12	
Mohács						
Pécs	.	⌓	26	15	10	11
Siklós	.	⌓	27	12	8	
Szigetvár	.	⌓	28	11	10	
Budaörs	.	⌓	25	12	8	
Bp. Lőrinc	.	⌓	25	12	8	9
Bp. Met. Int.	.	=	25	16	—	8
Bp. Szab. hegy	.		23	16	15	
Cegléd	.	⌓	25	13	11	
Dobogókő	.		19	9	8	
Gödöllő	.	⌓	24	14	10	9
Királyrét						
Monor	.	=	25	11	11	
Nagykáta	.	⌓	26	9	9	
Szentendre						

1991.IX.12. 07 h-ig az utolsó 24 óra adatai						Előző nap napos órái
állomás	csapadék (mm)		max. hőmérséklet	min. hőmérséklet	rad. min.	
Vác	.	⌓	25	11	8	
Vámosmikola	.	=	24	12	9	8
Baja	.	⌓	26	11	8	10
Bácsalmás	.		24	14	10	
Izsák	.		26	13	11	
Kalocsa	.	⌓	26	11	8	8
Kecskemét	.	⌓	26	10	7	9
Kiskunfélegyháza	.	=	25	13	10	
Kiskunhalas	—		—	—	—	
Kunszentmiklós	.		26	11	11	
Tiszakécske	.	⌓	25	8	7	
Balassagyarmat	.	⌓	23	11	10	
Romhány						
Salgótarján	.	⌓	22	8	8	
Eger	.	=	23	8	8	7
Galyatető	—		—	—	—	
Gyöngyös	.		25	11	9	
Kékestető	.	⌓	16	13	11	9
Kompolt	.	⌓	23	12	9	9
Lőrinci						
Poroszló	.		23	13	10	
Jászapáti						
Jászberény	.	⌓	25	12	11	
Karcag	.	⌓	25	14	9	
Szolnok	.	⌓	24	10	9	11
Tiszaroff	.	⌓	24	14	11	
Túrkeve	.	⌓	25	13	11	9
Kistelek	.	=	27	13	10	
Makó						
Szeged	.	⌓	25	10	9	10
Szentes	.		25	13	10	
Borsodnádasd	.	⌓	22	11	7	
Füged	.	=	22	13	11	
Hidasnémeti	.	=	23	13	13	
Jósvafő	ny	≡	20	13	11	8
Lillafüred	.	⌓	21	12	11	
Miskolc	.	=	22	12	11	7
Putnok						
Sárospatak	.	⌓	26	14	12	6
Szendrőlád	.	⌓	24	13	12	
Tokaj	.		23	14	14	
Kisvárda	.	⌓	23	14	12	7
Mátészalka	.	⌓	24	13	12	
Nyíregyháza	.		23	14	12	9
Nyírlugos						
Pátyod	.		24	11	10	
Tiszabecs	.	≈	25	17	15	
Vásárosnamény	.	⌓	23	14	13	
Záhony	ny		25	15	14	
Berettyóújfalu	.	⌓	25	13	10	
Debrecen	.	=	25	12	9	—
Hajdúdorog	.	⌓	23	13	10	
Hortobágy	—		—	—	—	
Körösszakál	.	⌓	24	12	11	
Polgár	.	⌓	24	13	12	
Békéscsaba	.	⌓	24	12	11	10
Mezőhegyes	.		25	12	12	—
Orosháza	.	⌓	26	12	10	
Szarvas	.	=	25	12	10	10
Szeghalom	—		—	—	—	

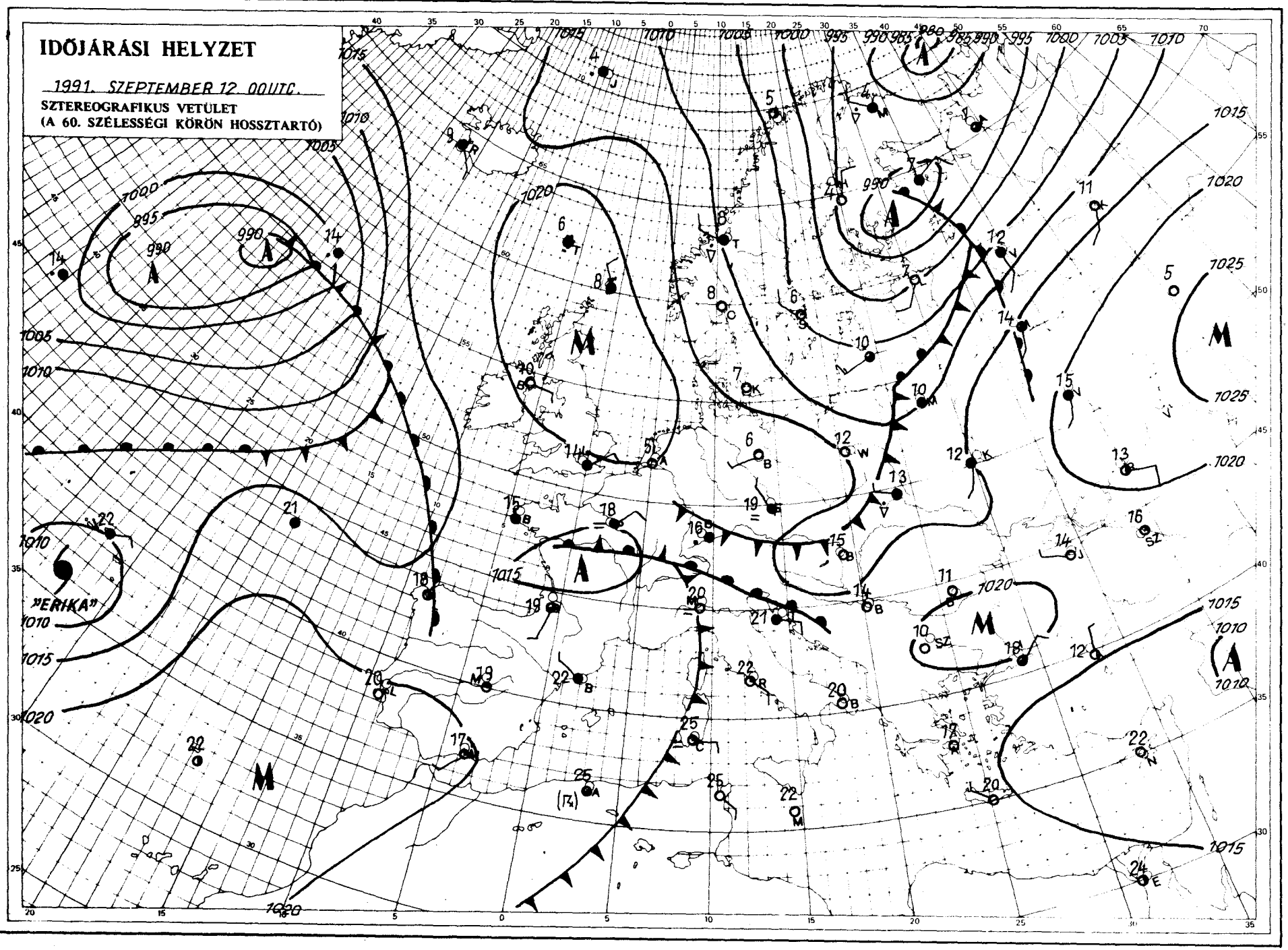

KIADJA: ORSZÁGOS METEOROLÓGIAI SZOLGÁLAT
Kiadásért felel: Dr. Mersich Iván, az Országos Meteorológiai Szolgálat elnöke – Készült: az Országos Meteorológiai Szolgálat Nyomdájában, Budapest – Felelős vezető: Máthé Gyuláné – Munkaszám: 91.399 Szerkesztésért felel: Dr. Vissy Károly, a Központi Előrejelző Intézet igazgatója

Készíti: a KE! Rövidtávú Előrejelző Osztálya – Szakmai felelős: Németh Lajos osztályvezető – Megjelenik naponként
Megrendelhető: 1024 Budapest, II., Kitaibel Pál utca 1. – Pénzügyi Osztály – Telefon: 353 500
Jelmagyarázat a havi mellékletben

IDŐJÁRÁSI NAPIJELENTÉS

ЕЖЕДНЕВНЫЙ МЕТЕОРОЛОГИЧЕСКИЙ БЮЛЛЕТЕНЬ • DAILY WEATHER REPORT
BULLETIN QUOTIDIEN DE TEMPS • TÄGLICHER WETTERBERICHT

104. évfolyam 256. szám + Budapest + 1991. szeptember 13. péntek

Az időjárási helyzet és a várható időjárás:

Dél-, Délnyugat-Európában tart a kései nyár, a csúcshőmérséklet helyenként meghaladja a 30 fokot. Ugyanakkor nagyjából az 50-edik szélességi körtől északra hűvös van. A Brit-szigetektől a Német–Lengyel-síkságon át egészen a Fekete-tengerig magas légnyomású öv húzódik sokfelé napos időt okozva. Északkelet-Európa felett ciklon örvénylik. Emiatt északkeleten többfelé esik az eső. Szintén csapadékos idő van az Adriai-tenger mentén, az Alpokban, valamint a Kárpát-medence déli, valamint nyugati vidékein. Valószínű, hogy az elkövetkező időszakban térségünkben marad a változékony időjárás.

Magyarországon csütörtökön nyugaton és északon a többször erősen megnövekvő felhőzetből szórványosan eső, zápor előfordult. Délen ugyanakkor több órán keresztül sütött a Nap. A péntek reggelig lehullott csapadék mennyisége jobbára 1–7 mm között volt, helyenként azonban jóval többet mértek. Például Marcaliban 25, Lentiben pedig 29 mm eső esett. Csütörtökön a csúcshőmérséklet a déli megyékben 25 fok körül, másutt 20 fok közelében alakult. Péntek hajnalra pedig jobbára 11–16 fokig hűlt le a levegő. Ma délelőtt északkeleten változóan felhős, máshol jobbára borult volt az ég. Többfelé esett az eső. A hőmérséklet 11 órakor az országban 12–19 fok között váltakozott.

Ma 12 órakor Budapesten a hőmérséklet 18 fok volt, a tengerszintre átszámított légnyomás 1023 hPa, mérsékelten emelkedik.

Várható időjárás szombat estig:

Északkeleten, keleten változóan felhős, másutt túlnyomóan borult idő lesz. Főleg délnyugaton várható újabb eső, zápor. Az északkeleti, keleti szél időnként megélénkül. Éjszaka, reggel párás lesz a levegő, foltokban köd képződik.
A várható legalacsonyabb éjszakai hőmérséklet 9–14,
legmagasabb nappali hőmérséklet szombaton 17–22 fok között alakul.

Bozóki István s. k.

A hőmérséklet napi középértéke és eltérése a sokévi átlagtól (Budapest belterületén):

1991. szeptember 12.	18,2°C	+0,6°C

1871 óta ezen a napon Budapesten előfordult

legmagasabb hőmérséklet:	32,6°C (1947)
legalacsonyabb hőmérséklet:	5,7°C (1911)

LEGMAGASABB HŐMÉRSÉKLET

19 91. IX. 12.

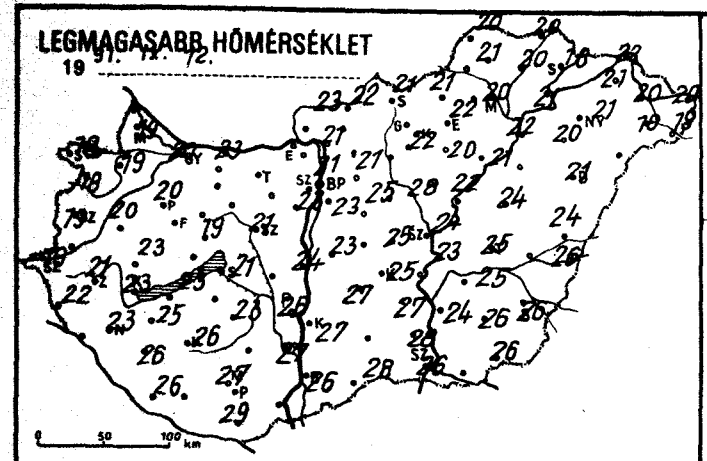

LEGALACSONYABB HŐMÉRSÉKLET

19 91. IX. 13.

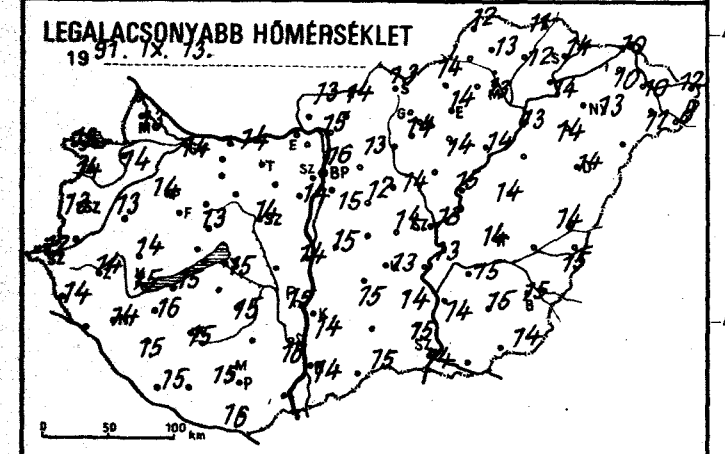

RADIÁCIÓS MINIMUM

19 91. IX. 13.

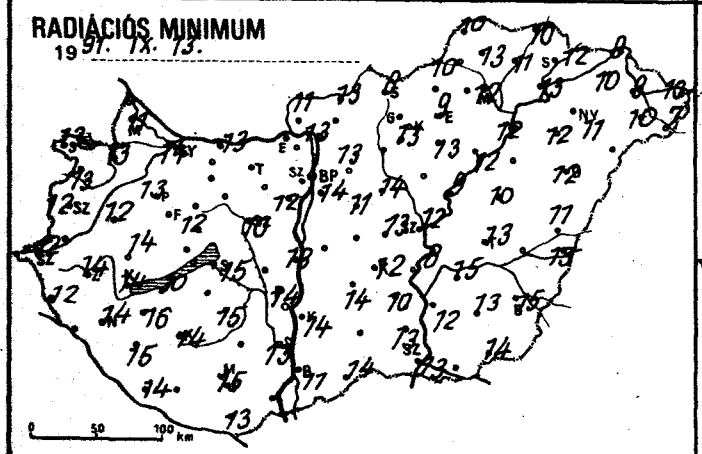

24 órás CSAPADÉKELOSZLÁS

19 91. IX. 12. 7h -tól IX. 13. 7h -ig.

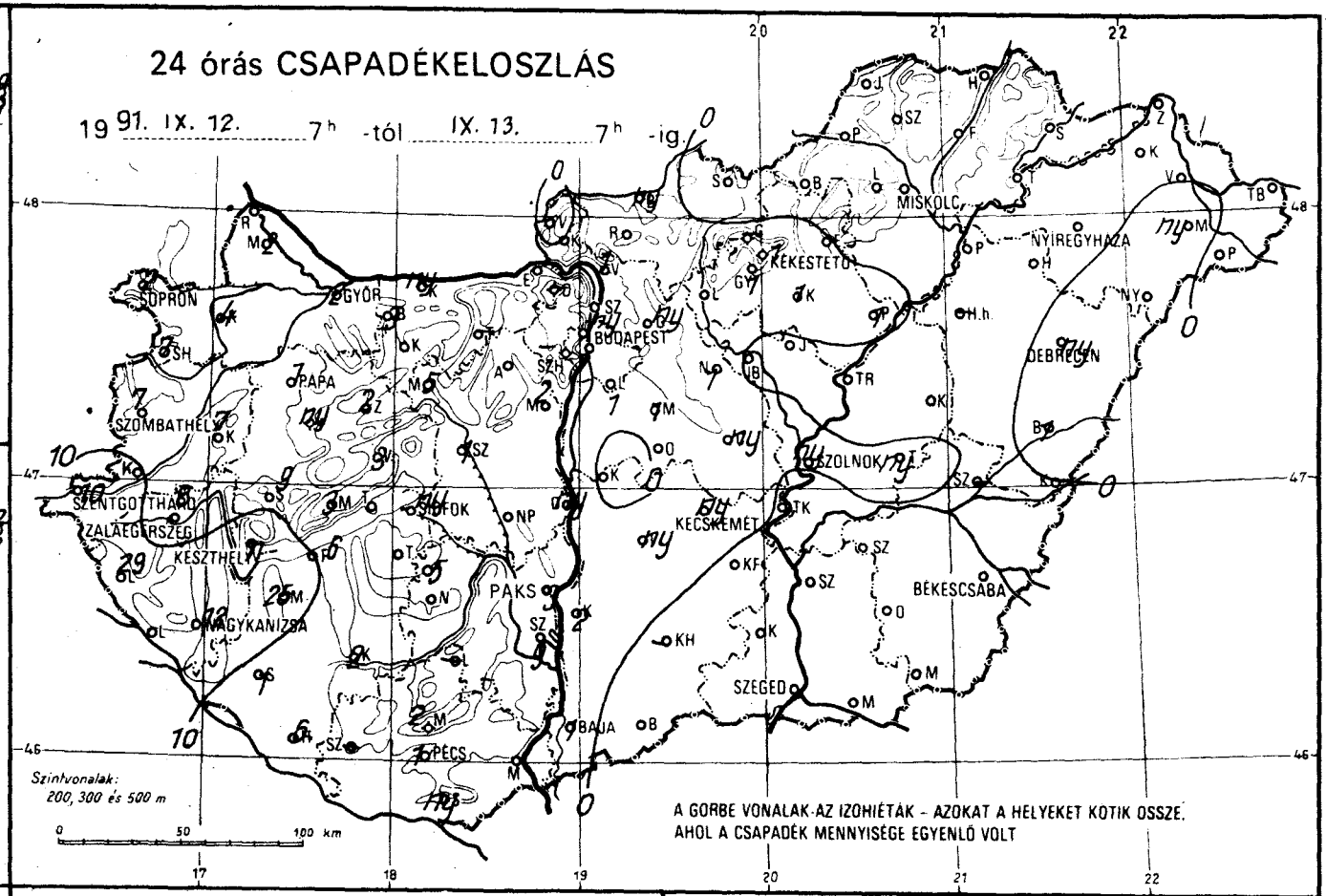

NAPFÉNYTARTAM

19 91. IX. 12.

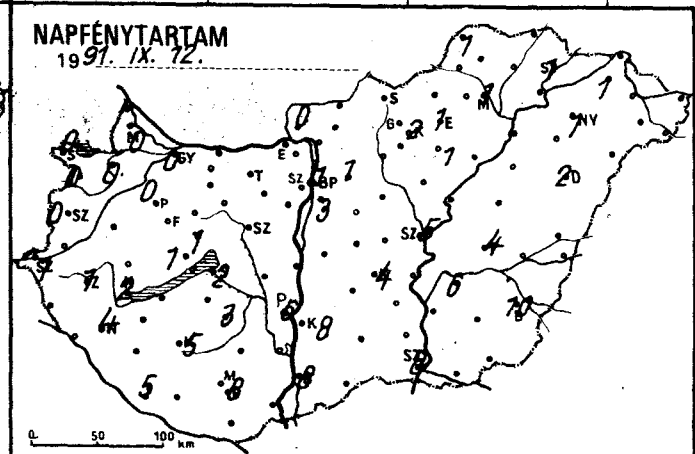

19

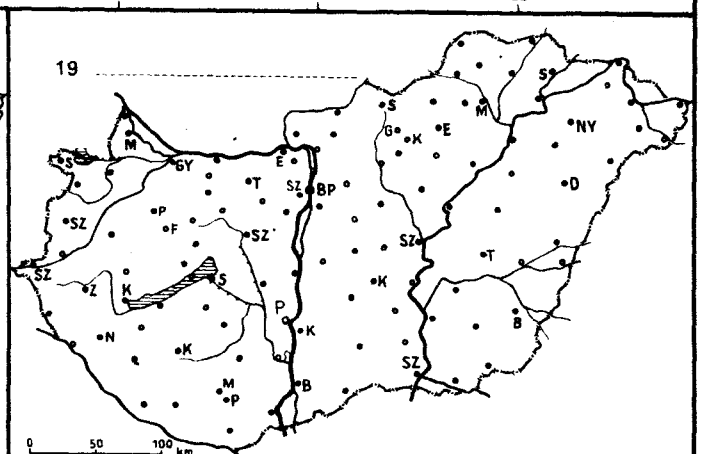

1991.IX.13.07 h-ig az utolsó 24 óra adatai						Előző nap napos órái
állomás	csapadék (mm)		max. hőmérséklet	min. hőmérséklet	rad. min.	
Győr	2	⌒	20	14	14	0
Kapuvár	4	=	19	14	13	0
Mosonmagyaróvár	2	=	19	13	11	0
Rajka						
Sopron	2	=	18	13	13	0
Sopronhorpács	7	=	18	14	13	0
Káld	7	=	20	13	12	
Körmend						
Szentgotthárd	10	▽ =	19	12	12	1
Szombathely	7		19	13	12	0
Lenti	29	⌇ =	22	14	12	
Letenye						
Nagykanizsa	12	⌇ =	23	14	14	4
Zalaegerszeg	8	▽ =	21	14	14	1
Farkasgyepű	ny	=	20	11	9	
Keszthely	11	▽ ⌒	23	15	14	2
Mencshely	3	=	21	14	13	1
Pápa	1	=	20	14	13	0
Sümeg	9		23	14	14	
Tihany						
Veszprém	3	≡	19	13	12	1
Zirc	2	≡	20	9	8	
Fonyód	6		23	15	10	
Homokszt. györgy	6		26	15	14	5
Kaposvár	2	▽ =	26	15	14	5
Marcali	25	⌇ ≡	25	16	16	
Siófok	ny	⌒	21	15	15	2
Somogyszob	1		26	15	15	
Tab						
Bábolna	3		21	15	14	
Esztergom	–		–	–	–	
Kisbér						
Komárom	ny	⌒	23	14	13	
Tata	–		–	–	–	
Alcsútdoboz						
Dunaújváros	ny		24	14	13	
Martonvásár	2	=	23	14	12	
Mór	5	▽ =	21	14	13	
Sárbogárd						
Székesfehérvár	1	=	21	14	10	
Iregszemcse	5	=	23	15	15	3
Lengyel	–		–	–	–	
Paks	3	▽	26	15	14	6
Szekszárd	9	▽ =	27	16	13	
Árpádtető	2	=	23	14	12	
Mohács						
Pécs	1	⌒	27	15	15	8
Siklós	ny	, =	29	16	13	
Szigetvár						
Budaörs	1	⌒	23	14	13	
Bp. Lőrinc	1	=	23	15	14	3
Bp. Met. Int.	ny		21	16	–	1
Bp. Szab. hegy	–		–	–	–	
Cegléd	ny	,	25	14	13	
Dobogókő	–		–	–	–	
Gödöllő	ny	=	21	13	13	1
Királyrét						
Monor	1		25	12	11	
Nagykáta	1		28	14	14	
Szentendre						

1991.IX.13.07 h-ig az utolsó 24 óra adatai						Előző nap napos órái
állomás	csapadék (mm)		max. hőmérséklet	min. hőmérséklet	rad. min.	
Vác	1	⌒	21	15	13	
Vámosmikola	.	=	23	13	11	0
Baja	1	=	26	14	11	8
Bácsalmás	.		28	15	14	
Izsák	ny	=	27	15	14	
Kalocsa	2		27	14	14	8
Kecskemét	ny	=	25	13	12	4
Kiskunfélegyháza	.	⌒	27	14	10	
Kiskunhalas	–		–	–	–	
Kunszentmiklós	.	=	25	15	15	
Tiszakécske	.		23	10	8	
Balassagyarmat	ny	▽	22	14	13	
Romhány						
Salgótarján	.		21	13	8	
Eger	.	=	22	14	9	1
Galyatető	–		–	–	–	
Gyöngyös	1		22	14	13	
Kékestető	1	=	15	10	8	2
Kompolt	1	⌒	20	14	13	1
Lőrinci						
Poroszló	1	⌒	21	14	12	
Jászapáti						
Jászberény	.	⌒	22	15	14	
Karcag	.	=	24	14	10	
Szolnok	ny		24	13	12	5
Tiszaroff	.		22	15	9	
Túrkeve	ny	▽	25	14	13	4
Kistelek	.	=	28	15	13	
Makó						
Szeged	.	⌒	26	14	13	8
Szentes	.		24	14	12	
Borsodnádasd	.		21	14	10	
Füged	.	⌒	20	12	11	
Hidasnémeti	.		20	11	10	
Jósvafő	.	⌒	20	12	10	1
Lillafüred	.	⌒	19	12	10	
Miskolc	.		20	13	12	1
Putnok						
Sárospatak	.		18	14	12	1
Szendrőlád	.	⌒	21	13	13	
Tokaj	.		21	14	13	
Kisvárda	.	⌒	21	10	10	1
Mátészalka	ny	, ⌒	19	11	10	
Nyíregyháza	.	⌒	21	13	11	1
Nyírlugos						
Pátyod	.	⌒	19	8	7	
Tiszabecs	.	⌒	20	12	10	
Vásárosnamény	.	⌒	20	10	9	
Záhony	.	⌒	22	10	9	
Berettyóújfalu	1		24	14	11	
Debrecen	ny	▽	21	14	12	2
Hajdúdorog	.		20	14	12	
Hortobágy	–		–	–	–	
Körösszakál	.	⌒	26	15	13	
Polgár	.	⌒	22	13	12	
Békéscsaba	.		26	15	15	10
Mezőhegyes	.		26	14	14	–
Orosháza	.	⌒	26	15	13	
Szarvas	.		25	15	15	6
Szeghalom	–		–	–	–	

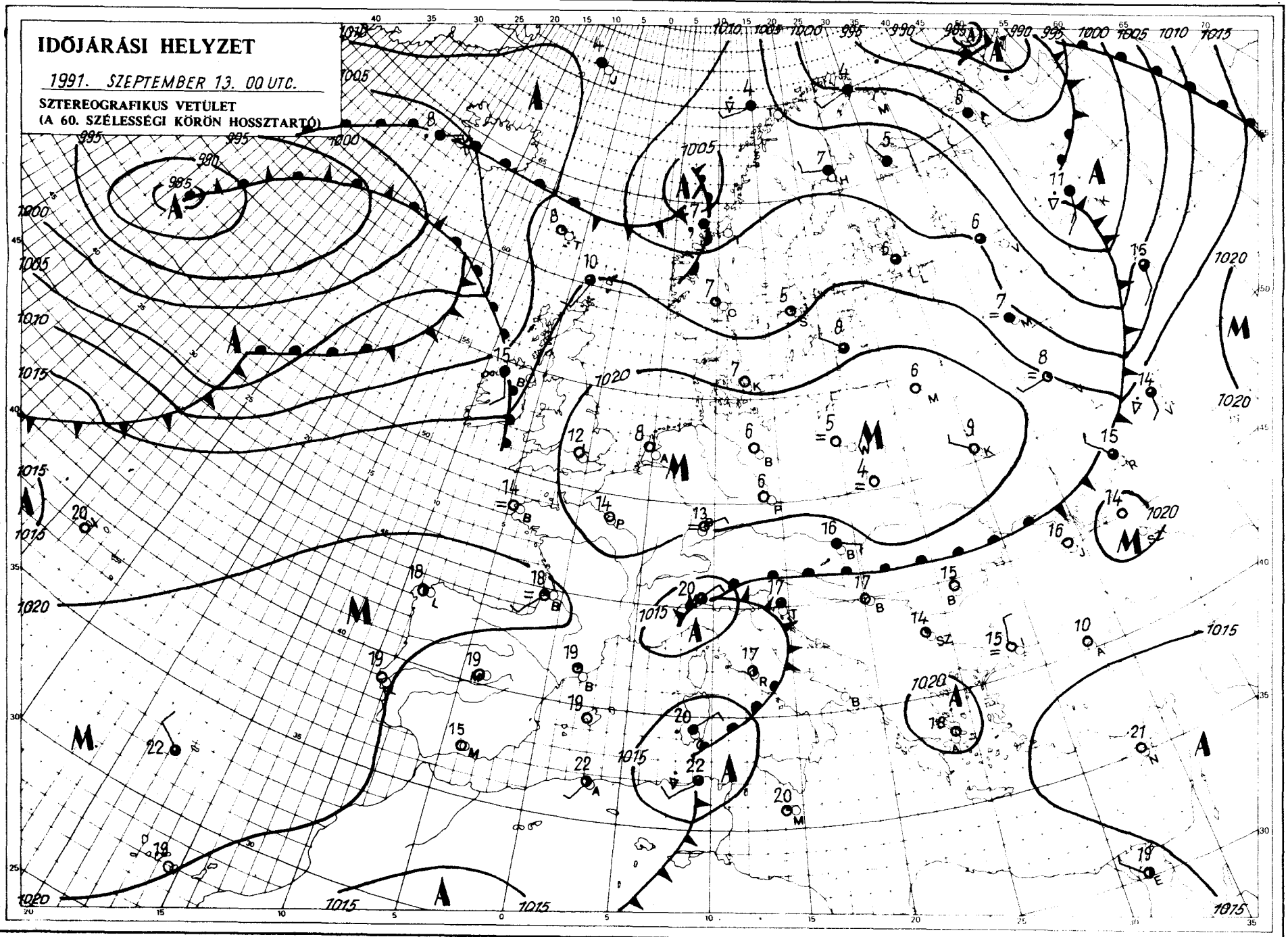

KIADJA: ORSZÁGOS METEOROLÓGIAI SZOLGÁLAT
Jóváhagyásért felel: Dr. Mersich Iván, az Országos Meteorológiai Szolgálat elnöke – Készült az Országos Meteorológiai Szolgálat Nyomdájában, Budapest – Felelős vezető: Máthé Gyuláné – Munkaszám: 91 400. – Szerkesztésért felel: Dr. Vissy Károly, a Központi Előrejelző Intézet igazgatója

Készítő: a KE! Rövidtávú Előrejelző Osztálya – Szakmai felelős: Németh Lajos osztályvezető – Megjelenik naponként
Megrendelhető: 1024 Budapest, II., Kitaibel Pál utca 1. – Pénzügyi Osztály – Telefon: 353-500
Jelmagyarázat a havi mellékletben

IDŐJÁRÁSI NAPIJELENTÉS

ЕЖЕДНЕВНЫЙ МЕТЕОРОЛОГИЧЕСКИЙ БЮЛЛЕТЕНЬ • DAILY WEATHER REPORT
BULLETIN QUOTIDIEN DE TEMPS • TÄGLICHER WETTERBERICHT

104. évfolyam 257. szám + Budapest + 1991. szeptember 14. szombat

Az időjárási helyzet és a várható időjárás:

Észak-, Északnyugat-Európa fölött húzódik a nyugatról keletre tartó légköri frontok pályája, ezért ott meglehetősen változékony, szeles, gyakorta esős és az átlagosnál hűvösebb az idő. Az Ibériai-félszigettől az Urál déli részéig egy körülbelül 1000–1500 kilométer átlagos szélességű, magas nyomású képződmény húzódik. Ennek területén többnyire kevés a felhő, reggelenként ködös, ettől eltekintve száraz az idő. Az Alpok, Dinári-Alpok térségében úgynevezett magaslégköri örvény helyezkedik el már napok óta, ez okozza Magyarország délnyugati vidékén a borongós, olykor esős időjárást.

Pénteken Magyarország északkeleti részén 5, 11 órán át, Délkelet-Dunántúlon 2–4 órán át sütött a Nap, másutt egész nap borult maradt az ég, időnként szemerkélt, gyengén esett az eső. Jelentősebb mennyiséget – 10, 11 mm-t csupán két helyről Marcaliból és Somogyszobról jelentettek. A csúcshőmérséklet a nyugati, északnyugati országrészben 14, 20 fok, másutt – az ország nagyobb részén – 20, 25 fok között alakult. Szombat reggelre általában 10, 16 fok közé hűlt le a levegő. Délelőtt az ország nagy részén borongós idő volt, többfelé szemerkélt az eső, néhol zivatar is előfordult. Ugyanekkor az északkeleti országrészben sütött a Nap. A hőmérséklet 11 órára 16, 22 fok közé emelkedett.

Ma 12 órakor Budapesten a hőmérséklet 20 fok volt, a tengerszintre átszámított légnyomás 1025 hPa, alig változik.

Várható időjárás vasárnap estig:

A nyugati, délnyugati országrészben folytatódik a gyakorta borult, szórványosan esős idő. Északkeleten már szombaton, másutt inkább csak vasárnap lesz jobbára napos, a kora reggeli párásságtól eltekintve száraz az idő.
A déli, délkeleti szél vasárnap napközben megélénkül.
A legalacsonyabb éjszakai hőmérséklet 10, 15 fok között,
a legmagasabb nappali hőmérséklet vasárnap 20, 25 fok között alakul.

Török Dénes s. k.

A hőmérséklet napi középértéke és eltérése a sokévi átlagtól (Budapest belterületén):

1991. szeptember 13.:	17,0°C	-0,2°C

1871 óta ezen a napon Budapesten előfordult

legmagasabb hőmérséklet:	33,9°C (1947)
legalacsonyabb hőmérséklet:	4,8°C (1913)

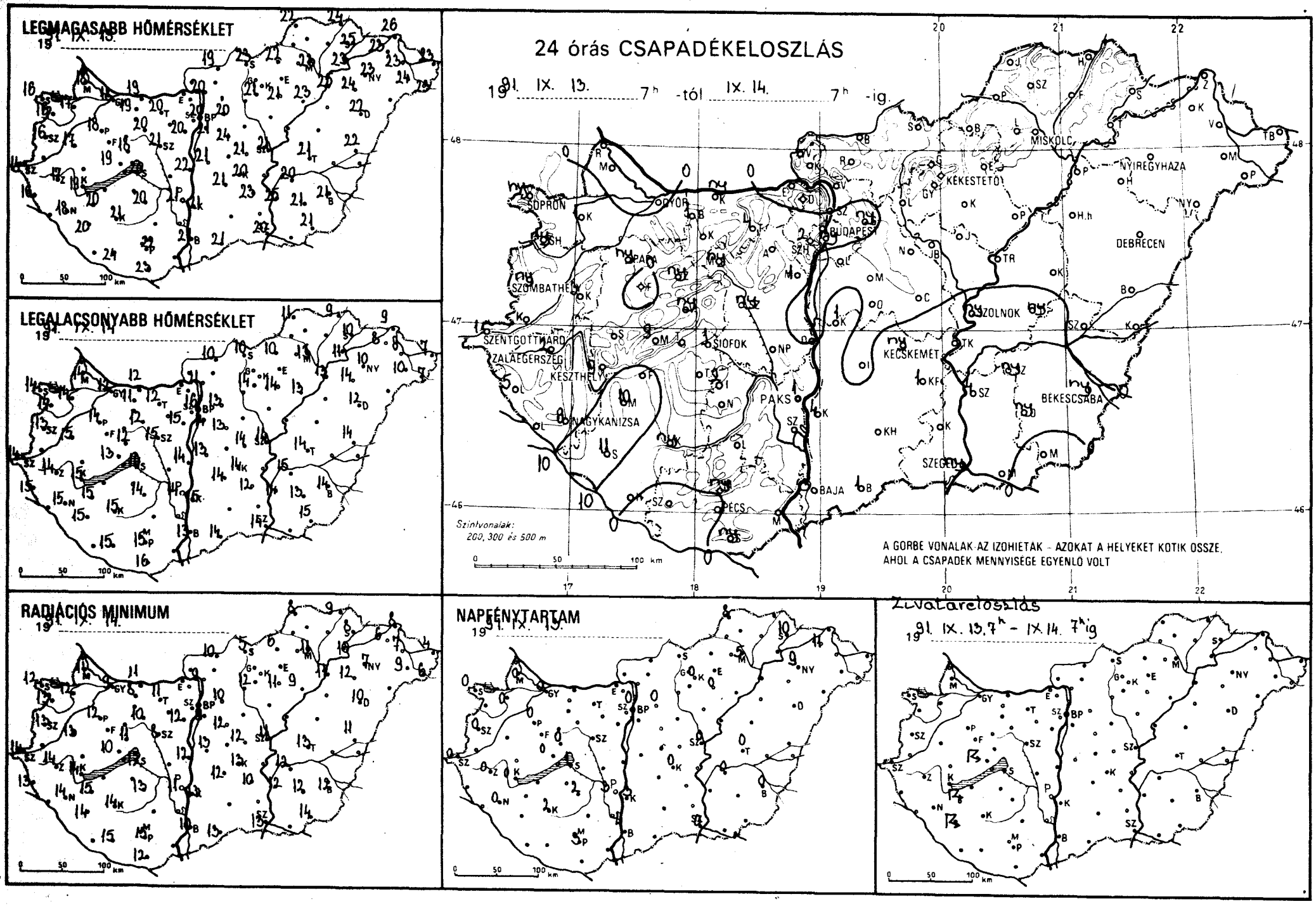
LEGMAGASABB HŐMÉRSÉKLET
19 IX. 13.
LEGALACSONYABB HŐMÉRSÉKLET
19 IX. 14.
RADIÁCIÓS MINIMUM
19 IX. 14.
24 órás CSAPADÉKELOSZLÁS
1991. IX. 13. 7h -tól IX. 14. 7h -ig.
SOPRON
GYŐR
BUDAPEST
MISKOLC
NYÍREGYHÁZA
KÉKESTETŐ
DEBRECEN
SZOMBATHELY
SZOLNOK
SZENTGOTTHÁRD
ZALAEGERSZEG
KESZTHELY
SIÓFOK
KECSKEMÉT
BÉKÉSCSABA
NAGYKANIZSA
PAKS
SZEGED
BAJA
PÉCS
Szintvonalak: 200, 300 és 500 m
A GÖRBE VONALAK AZ IZOHIETÁK - AZOKAT A HELYEKET KÖTIK ÖSSZE, AHOL A CSAPADÉK MENNYISÉGE EGYENLŐ VOLT
NAPFÉNYTARTAM
19 IX. 13.
Szélsebességeloszlás
1991. IX. 13. 7h - IX. 14. 7h-ig
0 50 100 km

1991.XI.14. 07 h-ig az utolsó 24 óra adatai						Előző nap napos órái
állomás	csapadék (mm)		max. hőmérséklet	min. hőmérséklet	rad. min.	
Győr	.	=	18	12	9	0
Kapuvár	1	⌓	17	14	12	0
Mosonmagyaróvár	.	⌓	18	14	11	0
Rajka						
Sopron	ny	⌓	16	14	12	0
Sopronhorpács	ny	⌓	16	14	13	
Káld	3	=	17	15	13	
Körmend						
Szentgotthárd	1	=	14	14	14	0
Szombathely	ny	=	16	13	13	0
Lenti	5	=	16	15	13	
Letenye						
Nagykanizsa	8	≡	18	15	14	0
Zalaegerszeg	2	=	17	14	14	0
Farkasgyepű	.	⌓	18	11	10	
Keszthely	9	=	19	15	14	0
Mencshely	9	⟋=	19	13	10	0
Pápa	ny	⌓	18	14	12	0
Sümeg						
Tihany						
Veszprém	ny	=	18	12	11	0
Zirc	ny	≡	17	10	10	
Fonyód	–		–	–	–	
Homokszt. györgy	–		–	–	–	
Kaposvár	ny	=	21	15	14	2
Marcali	10	⟋≡	20	15	15	
Siófok	1		20	14	12	1
Somogyszob	11	⟋	20	15	14	
Tab						
Bábolna	1		19	11	8	
Esztergom	–		–	–	–	
Kisbér						
Komárom	ny	=	19	12	11	
Tata	4	▽=	20	12	11	
Alcsútdoboz						
Dunaújváros	.		22	14	12	
Martonvásár	1	=	20	15	12	
Mór	ny	▽=	20	12	10	
Sárbogárd						
Székesfehérvár	ny	=	21	15	8	
Iregszemcse	2	=	20	14	13	2
Lengyel	–		–	–	–	
Paks	1	⌓	21	14	11	3
Szekszárd	–		–	–	–	
Árpádtető	ny	=	19	15	13	
Mohács			–	–	–	
Pécs	.	⌓	22	15	15	3
Siklós	ny	=	23	16	12	
Szigetvár	.	≡	24	15	15	
Budaörs	ny	⌓	21	12	9	
Bp. Lőrinc	.	⌓	21	14	9	1
Bp. Met. Int.	.		20	16	–	0
Bp. Szab. hegy	2	=	19	16	12	
Cegléd	.		21	14	12	
Dobogókő	.		19	9	7	
Gödöllő	ny		20	13	10	0
Királyrét						
Monor	.		24	13	12	
Nagykáta	–		–	–	–	
Szentendre						

1991.XI.14. 07 h-ig az utolsó 24 óra adatai						Előző nap napos órái
állomás	csapadék (mm)		max. hőmérséklet	min. hőmérséklet	rad. min.	
Vác	.	⌓	20	11	9	
Vámosmikola	–		–	–	–	–
Baja	3	=	21	13	10	4
Bácsalmás	1	=	21	14	13	
Izsák	.		21	14	12	
Kalocsa	4		21	15	13	3
Kecskemét	ny		20	14	13	0
Kiskunfélegyháza	1	⌓	23	12	10	
Kiskunhalas	–		–	–	–	
Kunszentmiklós	1	=	21	13	13	
Tiszakécske						
Balassagyarmat	.	⌓	19	10	10	
Romhány						
Salgótarján	.	⌓	23	10	5	
Eger	–		–	–	–	
Galyatető	–		–	–	–	
Gyöngyös	.		21	14	12	
Kékestető	.		14	11	9	0
Kompolt	.		21	14	11	0
Lőrinci						
Poroszló	.		23	13	9	
Jászapáti						
Jászberény	.		21	13	12	
Karcag	–		–	–	–	
Szolnok	ny		21	14	11	0
Tiszaroff	–		–	–	–	
Túrkeve	ny		21	14	13	0
Kistelek	–		–	–	–	
Makó						
Szeged	ny	=	20	14	13	0
Szentes	4	▽	25	14	12	
Borsodnádasd	.	⌓	22	10	6	
Füged	–		–	–	–	
Hidasnémeti	.	=	24	9	9	
Jósvafő	.	⌓	22	11	8	8
Lillafüred	.	⌓	21	10	9	
Miskolc	.		23	13	11	5
Putnok						
Sárospatak	.	⌓	25	10	8	10
Szendrőlád	–		–	–	–	
Tokaj			23	11	10	
Kisvárda	.	⌓	23	8	6	11
Mátészalka	.	⌓	24	10	9	
Nyíregyháza	.		23	10	7	9
Nyírlugos						
Pátyod	.	⌓	23	7	6	
Tiszabecs	.	⌓	23	7	4	
Vásárosnamény	.		23	8	7	
Záhony	.	⌓	26	9	8	
Berettyóújfalu	.		22	14	11	
Debrecen	.		22	12	10	–
Hajdúdorog	.		24	14	12	
Hortobágy	–		–	–	–	
Körösszakál	–		–	–	–	
Polgár	.	=	25	13	11	
Békéscsaba	ny	⌓	21	14	12	0
Mezőhegyes	.		21	15	14	–
Orosháza	ny	⌓	21	13	12	
Szarvas	ny		20	15	12	0
Szeghalom	–		–	–	–	

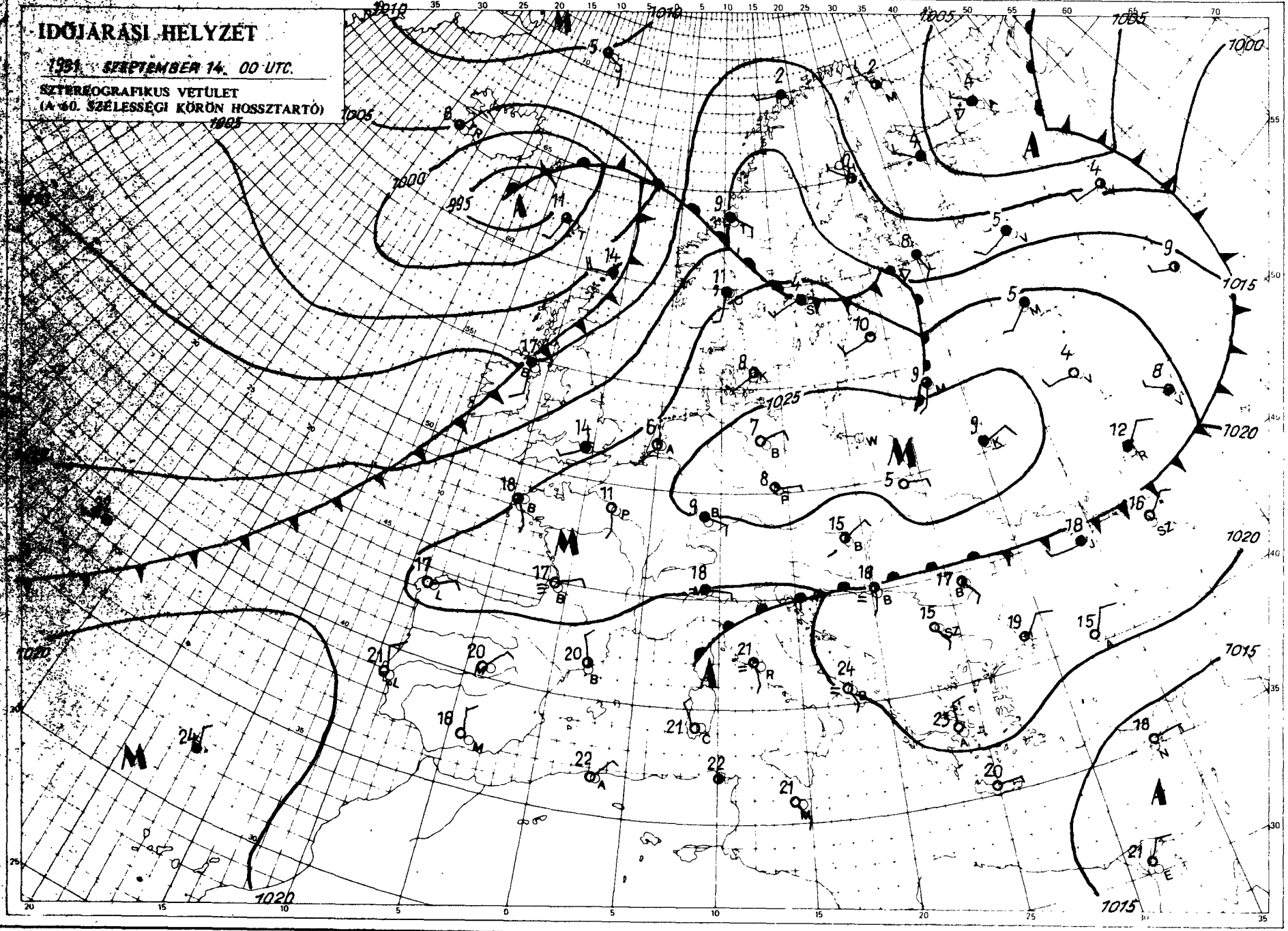
IDŐJÁRÁSI HELYZET
1951. SZEPTEMBER 14. 00 UTC.
SZTEREOGRAFIKUS VETÜLET
(A 60. SZÉLESSÉGI KÖRÖN HOSSZTARTÓ)

IDŐJÁRÁSI NAPIJELENTÉS

ЕЖЕДНЕВНЫЙ МЕТЕОРОЛОГИЧЕСКИЙ БЮЛЛЕТЕНЬ • DAILY WEATHER REPORT
BULLETIN QUOTIDIEN DE TEMPS • TÄGLICHER WETTERBERICHT

104. évfolyam 258. szám + Budapest + 1991. szeptember 15. vasárnap

Az időjárási helyzet és a várható időjárás:

Továbbra is tartja magát a nyári idő az Ibériai-félszigeten. Arrafelé sok a napsütés, és még mindig 30 fok fölé melegszik a levegő a délutáni órákra. Észak-Európában ezzel szemben beköszöntött az ősz. Az egymás után vonuló időjárási frontok gyakran okoznak erős felhősödést, esőt. Gyenge a nappali fölmelegedés, a hőmérséklet csúcsértéke sokfelé a 10 fokot sem éri el. A kontinens középső tájai fölött viszonylag meleg, de nagy nedvességtartalmú levegő örvénylik egy helyben. Területén gyakori a záporeső, általában kevés a napsütés, a legmagasabb hőmérséklet azonban így is meghaladja a 20 fokot. A nedves levegő marad egyelőre a Kárpát-medence időjárásának is a meghatározója.

Szombaton hazánk fölött eleinte még borult volt az ég, délnyugaton helyenként esett az eső. Később – főként északkeleten fölszakadozott, és már csak az éjszaka második felében nőtt meg erősebben a felhőzet. Hajnalban a Dunántúl nyugati részén újból megeredt az eső, sőt zivatarok is voltak. A reggel 7 óráig lehullott eső mennyisége általában csapadéknyom és 10 mm között volt, de Nagykanizsán 16, Zalaegerszegen 17, Szombathelyen pedig 20 mm-t mértek. A legalacsonyabb éjszakai hőmérséklet 10 és 18 fok között volt. Vasárnap délelőtt tovább növekedett a felhőzet, a Dunántúlon és a Dél-Alföldön újabb esők voltak. A hőmérséklet 11 órára 16, 23 fokig emelkedett.

Ma 12 órakor Budapesten a hőmérséklet 22 fok volt, a tengerszintre átszámított légnyomás 1022 hPa, alig változott.

Várható időjárás hétfő estig:

Gyakran lesz borult az ég, ismétlődő eső, zápor, néhol zivatar is várható. A délkeleti szél a Dunántúlon északnyugatira fordul, és időnként élénk lesz.
A legalacsonyabb éjszakai hőmérséklet: 11, 16,
a legmagasabb nappali hőmérséklet hétfőn: 20, 24 fok között várható.

Bártfai Erzsébet s. k.

A hőmérséklet napi középértéke és eltérése a sokévi átlagtól (Budapest belterületén):

1991. szeptember 14.:	19,2°C	+2,5°C

1871 óta ezen a napon Budapesten előfordult

legmagasabb hőmérséklet:	33,9°C (1947)
legalacsonyabb hőmérséklet:	5,0°C (1890)

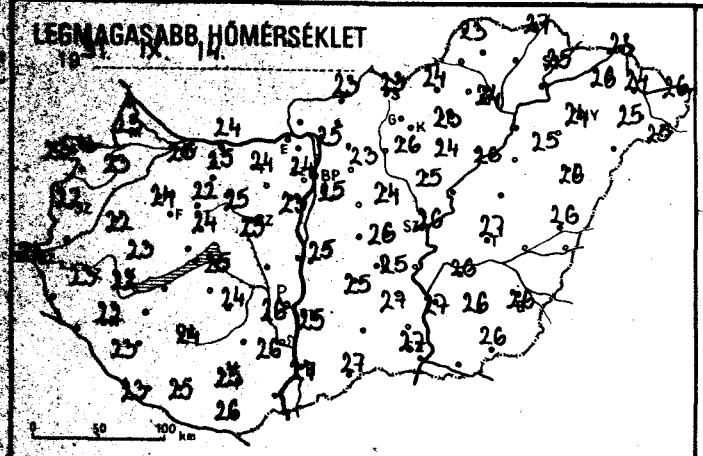
LEGMAGASABB HŐMÉRSÉKLET
1991. IX. 14.

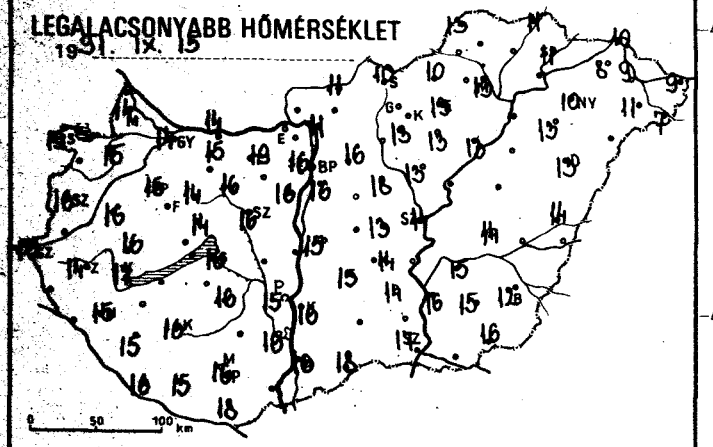
LEGALACSONYABB HŐMÉRSÉKLET
1991. IX. 15.

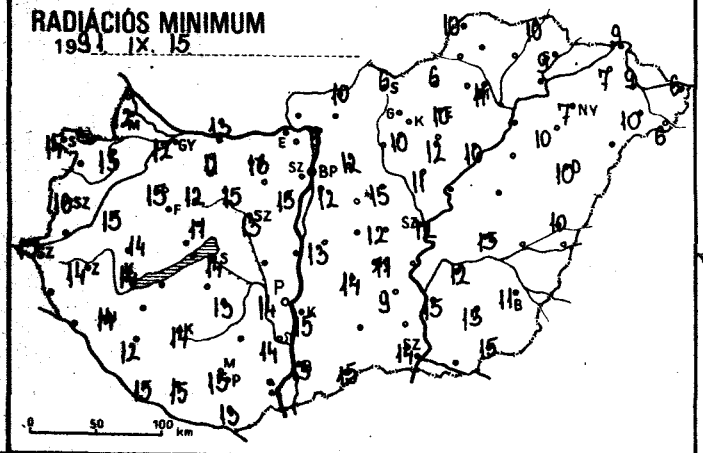
RADIÁCIÓS MINIMUM
1991. IX. 15.

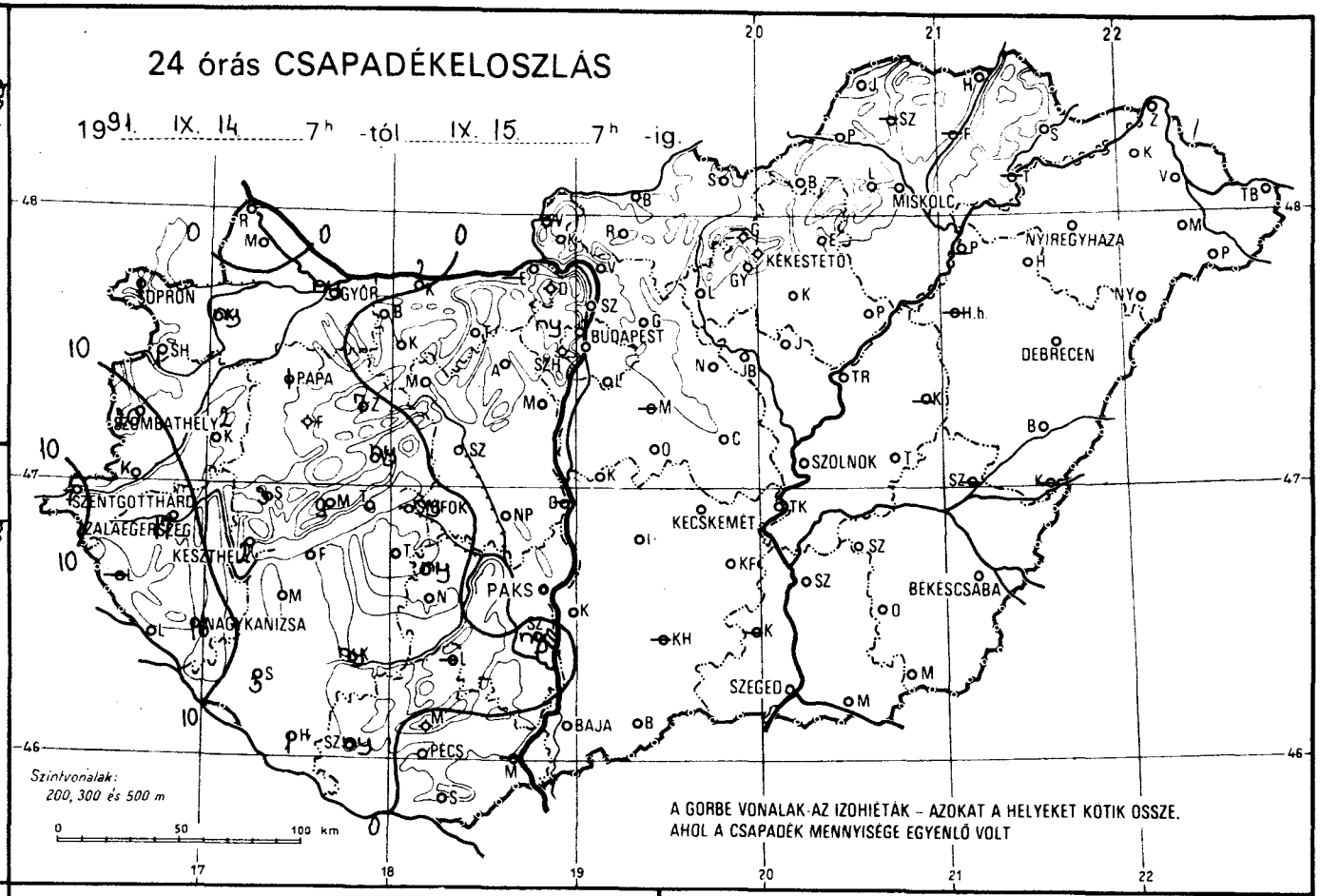
24 órás CSAPADÉKELOSZLÁS
1991. IX. 14. 7h -tól IX. 15. 7h -ig.
SOPRON
GYŐR
BUDAPEST
MISKOLC
NYÍREGYHÁZA
KÉKESTETŐ
DEBRECEN
SZOLNOK
KECSKEMÉT
BEKESCSABA
SZEGED
PAKS
PÉCS
BAJA
SZOMBATHELY
SZENTGOTTHÁRD
KESZTHELY
NAGYKANIZSA
Szintvonalak:
200, 300 és 500 m
A GÖRBE VONALAK AZ IZOHIÉTÁK – AZOKAT A HELYEKET KÖTIK ÖSSZE,
AHOL A CSAPADÉK MENNYISÉGE EGYENLŐ VOLT

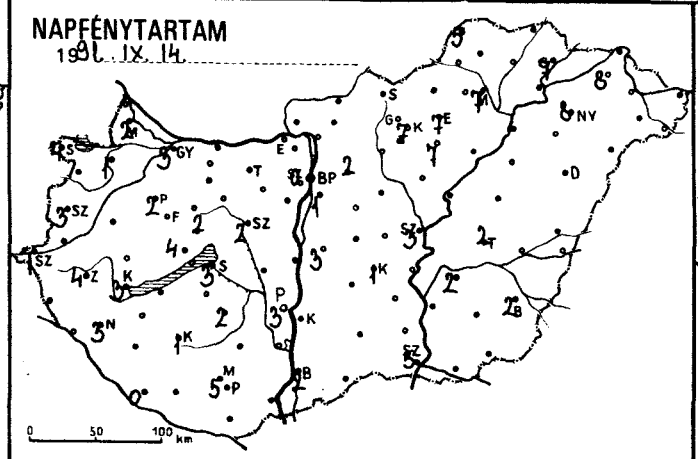
NAPFÉNYTARTAM
1991. IX. 14.

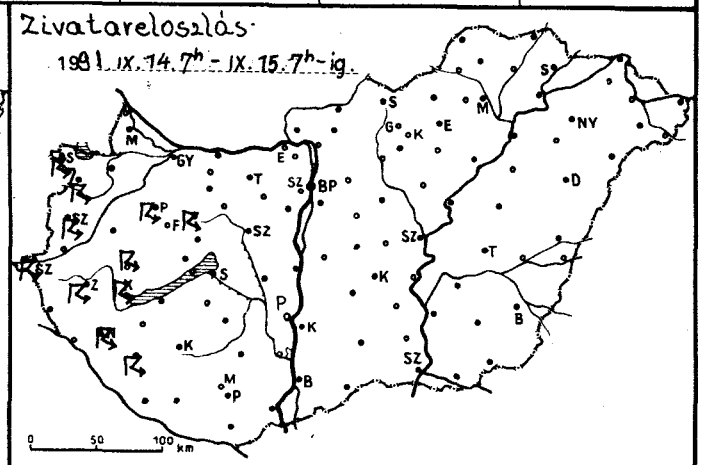
Zivatareloszlás
1991. IX. 14. 7h - IX. 15. 7h -ig.

1991.IX.15.07 h-ig az utolsó 24 óra adatai						Előző nap napos órái
állomás	csapadék (mm)		max. hőmérséklet	min. hőmérséklet	rad. min.	
Győr	ny	⌓	25	14	12	3
Kapuvár	ny	⍒	23	15	13	1
Mosonmagyaróvár	.	⌓	23	14	12	2
Rajka						
Sopron	1	⌇⌓	23	15	14	4
Sopronhorpács	1	⌇⌓	23	16	15	4
Káld	2	=	22	16	15	
Körmend						
Szentgotthárd	7	⌇=	21	16	15	1
Szombathely	20	⌇≡	22	16	16	3
Lenti	–		–	–	–	
Letenye						
Nagykanizsa	16	⌇≡	22	15	14	3
Zalaegerszeg	17	⌇=	23	14	14	4
Farkasgyepű						
Keszthely	2	⌇⌓	22	17	14	3
Mencshely	9	=	22	15	13	4
Pápa	1	⌇=	24	15	15	2
Sümeg	3	⌇=	23	16	14	
Tihany						
Veszprém	ny	=	24	14	11	2
Zirc	7	⌇=	22	14	12	
Fonyód						
Homokszt. györgy	1		23	16	15	0
Kaposvár	ny	=	24	16	14	1
Marcali						
Siófok	ny	⍒	25	16	14	3
Somogyszob	3	⌇	23	15	12	
Tab						
Bábolna	.		25	15	11	
Esztergom	–		–	–	–	
Kisbér						
Komárom	2	=	24	14	13	
Tata	.		24	19	16	
Alcsútdoboz						
Dunaújváros	–		–	–	–	
Martonvásár	.	⌓	23	16	15	
Mór	.	=	25	16	15	
Sárbogárd						
Székesfehérvár	.	=	25	16	13	
Iregszemcse	ny	=	24	16	13	2
Lengyel	–		–	–	–	
Paks	.		26	15	14	3
Szekszárd	ny	=	26	16	14	
Árpádtető	.	=	22	16	14	
Mohács	–		–	–	–	
Pécs	.	⌓	25	16	15	5
Siklós	.	=	26	18	13	
Szigetvár	ny	=	25	15	15	
Budaörs	ny		25	16	12	
Bp. Lőrinc	.		25	16	12	1
Bp. Met. Int.	.		24	16	–	0
Bp. Szab. hegy	.		21	16	15	
Cegléd	.	⌓	26	13	12	
Dobogókő	.		18	12	12	
Gödöllő	.		23	16	12	2
Királyrét						
Monor	–		–	–	–	
Nagykáta	.		24	18	15	
Szentendre						

1991.IX.15.07 h-ig az utolsó 24 óra adatai						Előző nap napos órái
állomás	csapadék (mm)		max. hőmérséklet	min. hőmérséklet	rad. min.	
Vác	.	⌓	25	11	9	
Vámosmikola	–		–	–	–	–
Baja	.	=	27	16	13	2
Bácsalmás	.	=	27	18	15	
Izsák	.		25	15	14	
Kalocsa	.	⌓	25	15	13	3
Kecskemét	.		25	14	11	1
Kiskunfélegyháza	.		27	14	9	
Kiskunhalas	–		–	–	–	
Kunszentmiklós	.	=	25	16	15	
Tiszakécske						
Balassagyarmat	.		23	11	10	
Romhány						
Salgótarján	.	=	23	10	6	
Eger	.	=	23	13	10	7
Galyatető	–		–	–	–	
Gyöngyös	.		26	13	10	
Kékestető	.		18	13	12	7
Kompolt	.		24	13	12	7
Lőrinci						
Poroszló	.		26	13	10	
Jászapáti						
Jászberény	.		25	13	11	
Karcag	–		–	–	–	–
Szolnok	.		26	14	12	3
Tiszaroff						
Túrkeve	.		27	14	13	2
Kistelek	–		–	–	–	
Makó						
Szeged	.		27	17	14	5
Szentes	.		27	16	15	
Borsodnádasd	.	⌓	24	10	6	
Füged	–		–	–	–	
Hidasnémeti	.	=	27	11	10	
Jósvafő	.	⌓	23	13	10	5
Lillafüred	.	⌓	22	10	9	
Miskolc	.	=	24	13	11	7
Putnok						
Sárospatak	.	⌓	25	11	9	7
Szendrőlád	–		–	–	–	
Tokaj	–		–	–	–	
Kisvárda	.	⌓	26	8	7	8
Mátészalka	.	⌓	25	11	10	
Nyíregyháza	.	⌓	24	10	7	8
Nyírlugos						
Pátyod	.	⌓	25	7	6	
Tiszabecs	.	⌓	26	9	6	
Vásárosnamény	.	⌓	24	9	9	
Záhony	.	⌓	28	10	9	
Berettyóújfalu	.	⌓	26	14	10	
Debrecen	.		26	13	10	–
Hajdúdorog	.		25	13	10	
Hortobágy	–		–	–	–	
Körösszakál	–		–	–	–	
Polgár	–		–	–	–	
Békéscsaba	.	⌓	26	12	11	2
Mezőhegyes	.		26	16	15	–
Orosháza	.	⌓	26	15	13	
Szarvas	.		26	15	12	2
Szeghalom	–		–	–	–	

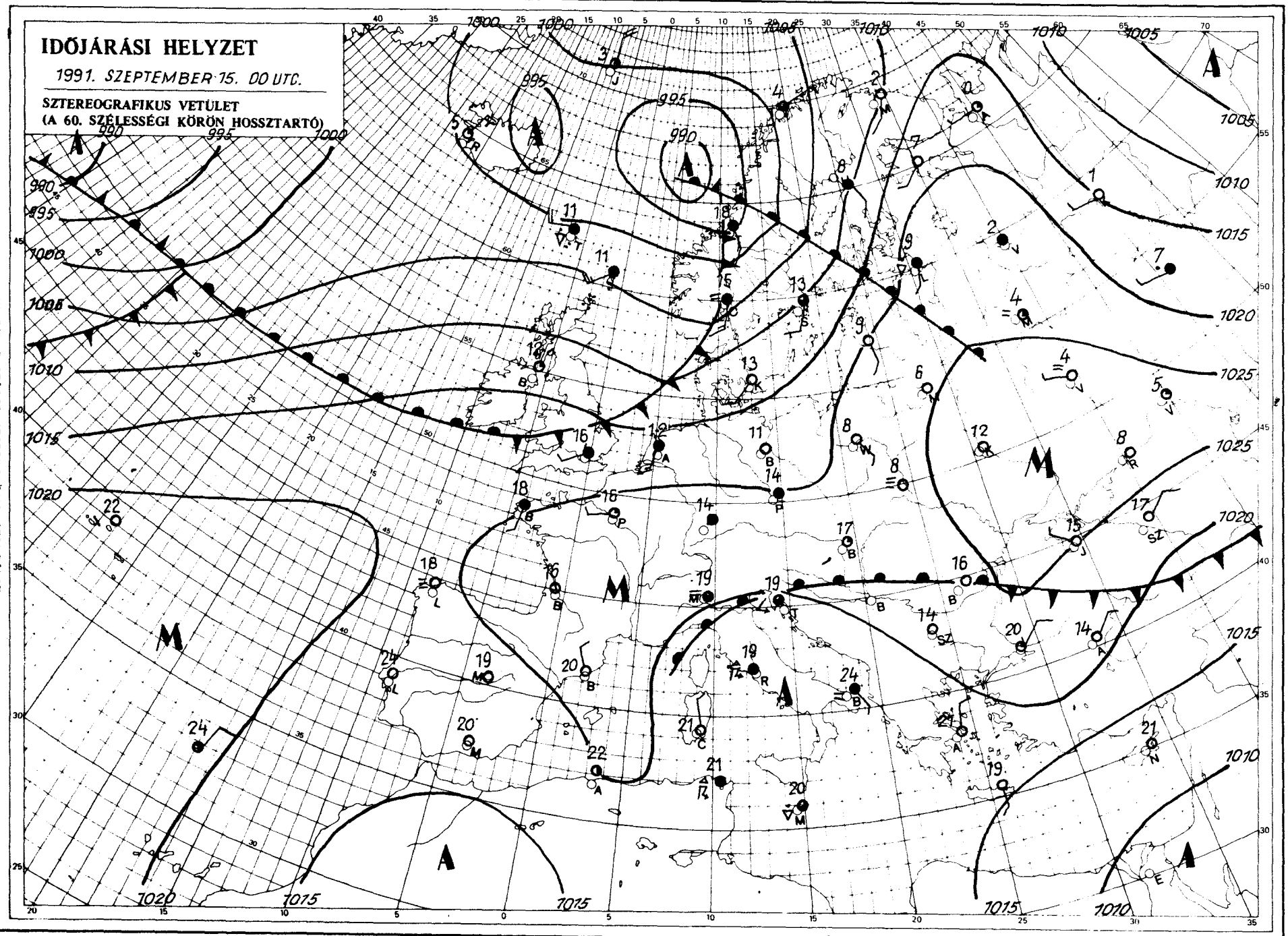

KIADJA: ORSZÁGOS METEOROLÓGIAI SZOLGÁLAT
Felelős kiadásért felel: Dr. Mersich Iván, az Országos Meteorológiai Szolgálat elnöke – Készült: az Országos Meteorológiai Szolgálat Nyomdájában, Budapest – Felelős vezető: Máthé Gyuláné – Munkaszám: 1402 – Szerkesztésért felel: Dr. Vissy Károly, a Központi Előrejelző Intézet igazgatója

Készíti: a KEI Rövidtávú Előrejelző Osztálya – Szakmai felelős: Németh Lajos osztályvezető – Megjelenik naponként
Megrendelhető: 1024 Budapest, II., Kitaibel Pál utca 1. – Pénzügyi Osztály – Telefon: 353-500
Jelmagyarázat a havi mellékletben

IDŐJÁRÁSI NAPIJELENTÉS

ЕЖЕДНЕВНЫЙ МЕТЕОРОЛОГИЧЕСКИЙ БЮЛЛЕТЕНЬ • DAILY WEATHER REPORT
BULLETIN QUOTIDIEN DE TEMPS • TÄGLICHER WETTERBERICHT

104. évfolyam 259. szám + Budapest + 1991. szeptember 16. hétfő

Az időjárási helyzet és a várható időjárás:

Kontinensünk északi felén több középpontú ciklonrendszer hatására változékony, szeles, gyakran csapadékos az idő. Arrafelé a csúcshőmérséklet többfelé a 15 fokot sem éri el. Ezzel szemben Délnyugat-Európában tartja magát a nyárias idő, ott a sok napsütés hatására többfelé 30 fok fölé emelkedik délutánra a hőmérséklet. Közép-Európa fölött egy sekély légörvény figyelhető meg, amely egyre gyengül, ugyanakkor északnyugat felől egy hidegfront közeledik. A front érkezése a Kárpát-medencébe holnap (kedd) az esti órákban várható.

Magyarországon vasárnap gyakran volt borult az ég, csupán északkeleten sütött ki 4–6 órára a Nap. Sokfelé fordult elő eső, zápor, a Dunántúlon zivatarok is kialakultak. A ma (hétfő) reggel 7 óráig lehullott csapadék mennyisége általában csapadéknyom és 5 mm között volt, de a nyugati megyékben ennél több hullott. Szombathelyen például 12, Szentgotthárdon 14, Sopronban 16 mm. A hőmérséklet csúcsértéke vasárnap 21 és 27 fok között alakult. Éjszaka helyenként köd képződött és hajnalra többnyire 13, 17 fokig hűlt le a levegő. Délelőtt a Dunántúlon változóan, másutt erősen felhős idő volt, keleten néhol esett az eső. A hőmérséklet 11 órára 18, 22 fokig emelkedett.

Ma 12 órakor Budapesten a hőmérséklet 20 fok volt, a tengerszintre átszámított légnyomás 1020 hPa,alig változik.

Várható időjárás kedd estig:

Nyugat felől átmenetileg csökken, majd holnap (kedd) a déli óráktól ismét erősen megnövekszik a felhőzet. Ma főként délen és keleten, holnap nyugaton várható eső, zápor. A mérsékelt változó irányú szél kedden a Dunántúlon északnyugatira fordul és időnként megerősödik. Éjszaka többfelé köd képződik. A legalacsonyabb éjszakai hőmérséklet 11, 16, a legmagasabb nappali hőmérséklet kedden 22 és 26 fok között alakul.

Nadrai Attila s. k.

Távolabbi kilátások szerdától – szombatig:

Változékony, szeles idő várható, futó záporokkal.
A legalacsonyabb hajnali hőmérséklet eleinte 9, 14, majd 3, 8 fok között,
a legmagasabb nappali hőmérséklet eleinte 16, 21, majd 18, 23 fok között alakul.
Jelentős mennyiségű (legalább napi 5 mm) csapadék az ország területének 20 százalékán várható.

Középtávú Előrejelző Csoport

A hőmérséklet napi középértéke és eltérése a sokévi átlagtól (Budapest belterületén):

1991. szeptember 15.:	18,8°C	+2,0°C

1871 óta ezen a napon Budapesten előfordult

legmagasabb hőmérséklet:	34,9°C (1947)
legalacsonyabb hőmérséklet:	4,7°C (1894)

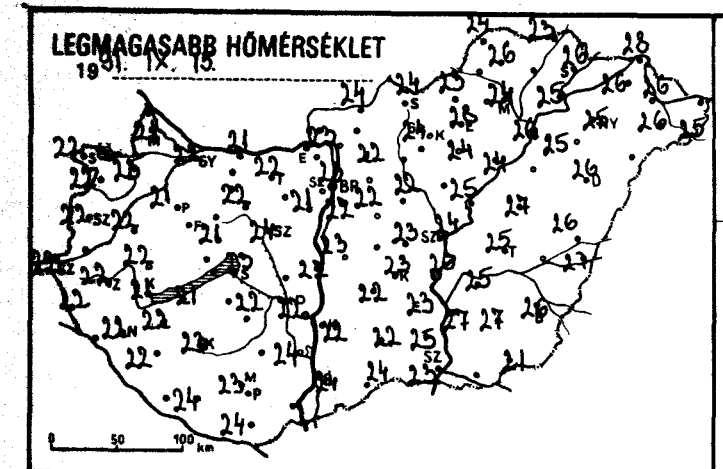
LEGMAGASABB HŐMÉRSÉKLET
1991. IX. 15.

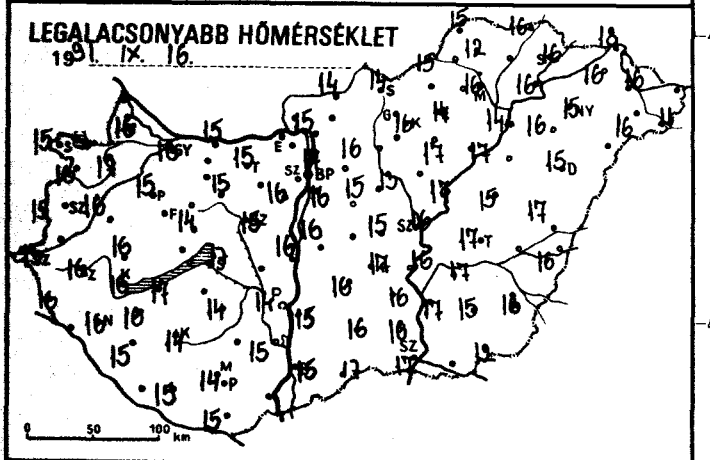
LEGALACSONYABB HŐMÉRSÉKLET
1991. IX. 16.

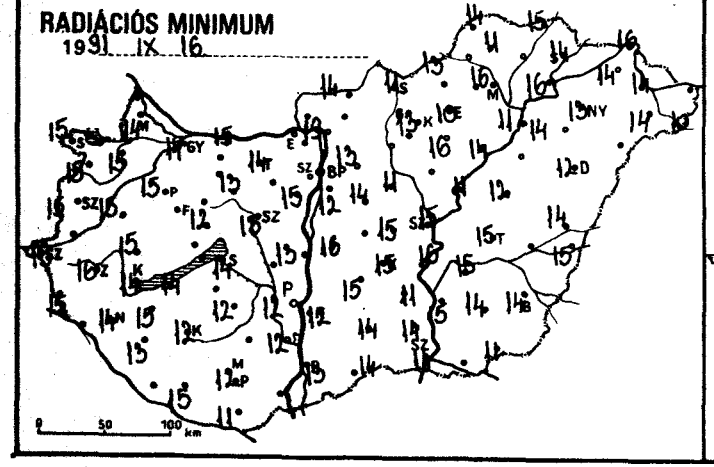
RADIÁCIÓS MINIMUM
1991. IX. 16.

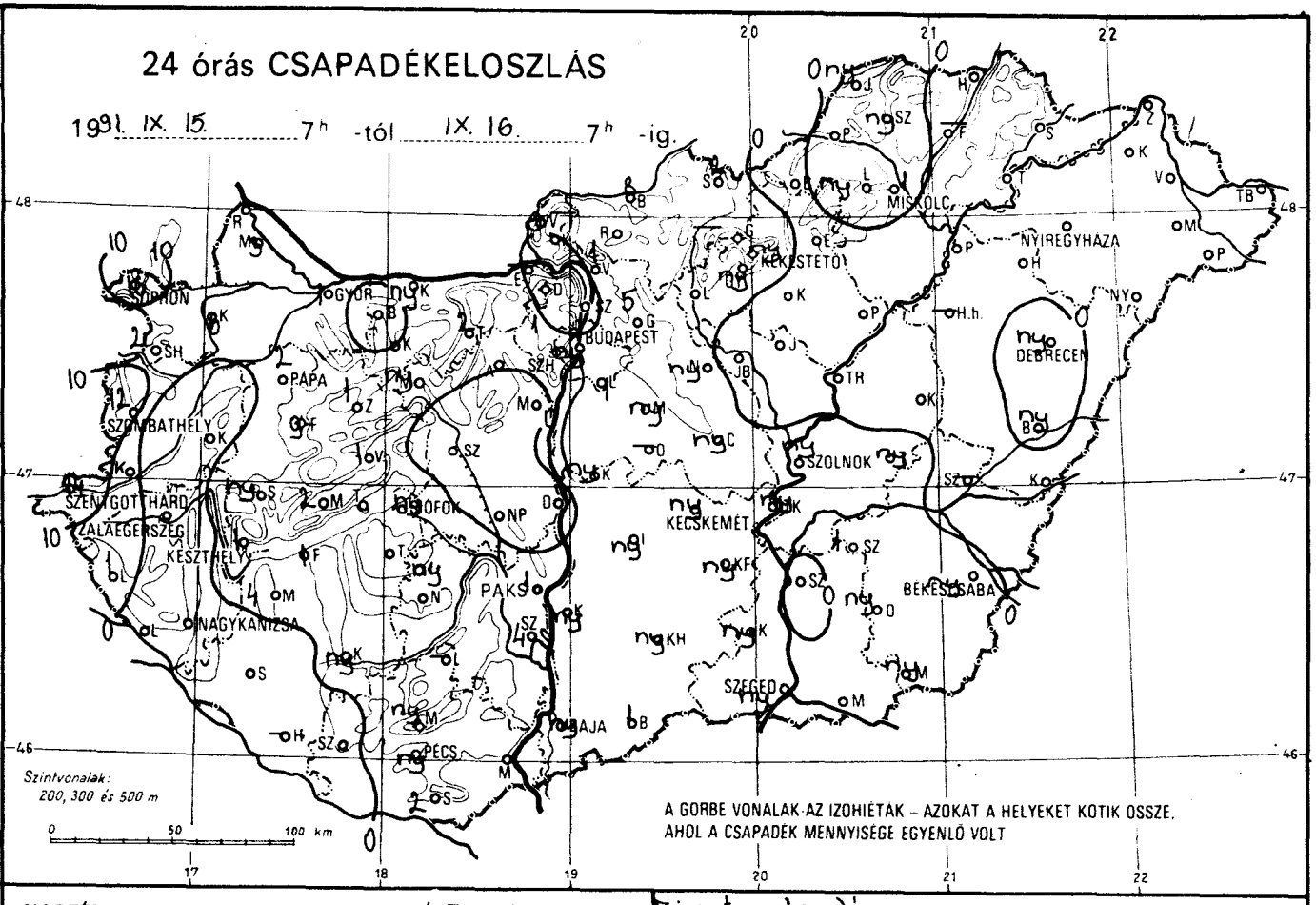
24 órás CSAPADÉKELOSZLÁS
1991. IX. 15. 7h -tól IX. 16. 7h -ig.
Szintvonalak: 200, 300 és 500 m
A GORBE VONALAK AZ IZOHIÉTÁK – AZOKAT A HELYEKET KÖTIK ÖSSZE, AHOL A CSAPADÉK MENNYISÉGE EGYENLŐ VOLT
MISKOLC
NYÍREGYHÁZA
DEBRECEN
BUDAPEST
GYŐR
PÁPA
SZOMBATHELY
SZENTGOTTHÁRD
ZALAEGERSZEG
KESZTHELY
NAGYKANIZSA
PAKS
PÉCS
KECSKEMÉT
SZOLNOK
BÉKÉSCSABA
SZEGED

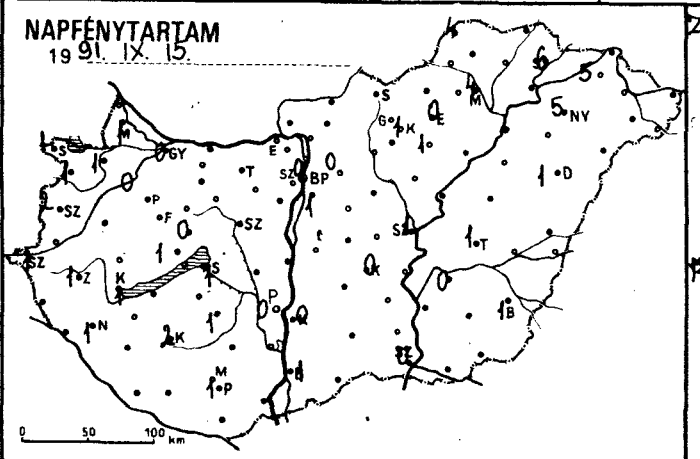
NAPFÉNYTARTAM
1991. IX. 15.

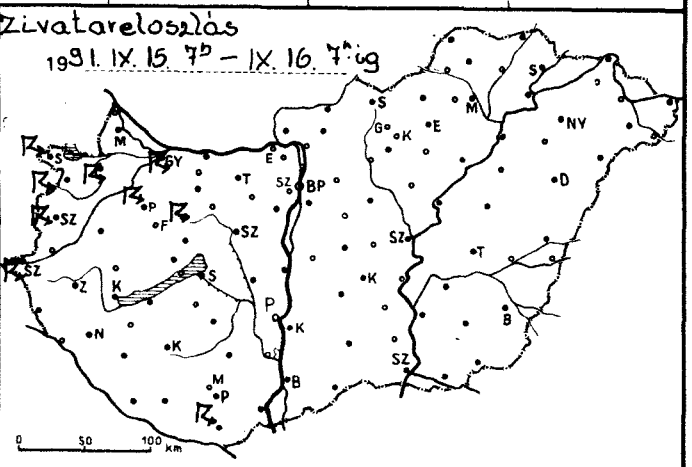
Zivatareloszlás
1991. IX. 15. 7h – IX. 16. 7h-ig

1991.IX.16.07 h-ig az utolsó 24 óra adatai						Előző nap napos órái
állomás	csapadék (mm)		max. hőmérséklet	min. hőmérséklet	rad. min.	
Győr	1	≡	22	16	14	0
Kapuvár	6	=	23	17	15	1
Mosonmagyaróvár	3	=	21	16	14	1
Rajka						
Sopron	16	≡	22	15	15	1
Sopronhorpács	2	=	22	16	15	1
Káld	.		22	16	15	
Körmend						
Szentgotthárd	14	≡	22	15	13	1
Szombathely	12	≡	22	15	15	2
Lenti	1	=	22	16	15	
Letenye						
Nagykanizsa	.	≡	22	16	14	1
Zalaegerszeg	.	=	22	16	16	1
Farkasgyepű	9	≡	21	13	10	
Keszthely	1	≡	21	16	14	1
Mencshely	2	=	20	15	12	1
Pápa	2	≡	21	15	15	0
Sümeg	ny	≡	22	16	15	
Tihany						
Veszprém	1	=	21	14	12	0
Zirc	1	≡	19	14	12	
Fonyód	1		21	17	14	
Homokszt. györgy	–		–	–	–	–
Kaposvár	ny	≡	23	14	12	2
Marcali	4	=	22	16	15	
Siófok	ny	=	23	17	14	1
Somogyszob	.		22	15	13	
Tab						
Bábolna	.		21	16	14	
Esztergom	–		–	–	–	
Kisbér						
Komárom	ny	=	21	15	15	
Tata	2	≡	22	15	14	
Alcsútdoboz						
Dunaújváros	.		22	16	13	
Martonvásár	.		21	16	15	
Mór	ny	≡	22	15	13	
Sárbogárd						
Székesfehérvár	.	=	24	15	13	
Iregszemcse	ny		22	14	12	1
Lengyel	–		–	–	–	
Paks	1	=	22	14	12	0
Szekszárd	4	=	24	15	12	
Árpádtető	ny		19	14	13	
Mohács						
Pécs	ny		23	14	12	1
Siklós	2		24	15	11	
Szigetvár	.		24	15	15	
Budaörs	ny		23	16	14	
Bp. Lőrinc	1	=	22	16	12	1
Bp. Met. Int.	.	=	23	17	–	0
Bp. Szab. hegy	1	=	20	15	14	
Cegléd	ny	=	23	15	15	
Dobogókő	.		16	14	12	
Gödöllő	5	=	22	16	13	0
Királyrét						
Monor	ny		22	15	14	
Nagykáta	ny		22	13	11	
Szentendre						

1991.IX.16.07 h-ig az utolsó 24 óra adatai						Előző nap napos órái
állomás	csapadék (mm)		max. hőmérséklet	min. hőmérséklet	rad. min.	
Vác	1	≡	23	15	12	
Vámosmikola	–		–	–	–	–
Baja	ny	=	24	15	13	1
Bácsalmás	1	=	24	17	14	
Izsák	ny	=	22	16	15	
Kalocsa	ny		22	15	12	0
Kecskemét	ny	=	23	17	15	0
Kiskunfélegyháza	ny		28	16	11	
Kiskunhalas	ny		22	16	14	
Kunszentmiklós	ny	=	23	16	16	
Tiszakécske	ny		26	16	16	
Balassagyarmat	8	≡	24	14	14	
Romhány						
Salgótarján	2	=	24	14	11	
Eger	.	=	28	14	10	0
Galyatető	–		–	–	–	
Gyöngyös	ny		24	16	13	
Kékestető	ny	=	17	13	12	0
Kompolt	.		24	17	16	1
Lőrinci						
Poroszló	.	=	24	17	14	
Jászapáti						
Jászberény	.		23	16	15	
Karcag	.		27	15	12	
Szolnok	ny		24	16	15	1
Tiszaroff	.	=	25	17	11	
Túrkeve	ny		25	17	15	1
Kistelek	ny	=	25	16	14	
Makó						
Szeged	ny		23	17	14	0
Szentes	.		27	17	15	
Borsodnádasd	.		23	15	13	
Füged	–		–	–	–	
Hidasnémeti	.	=	23	16	15	
Jósvafő	ny		24	15	14	4
Lillafüred	ny	=	22	15	14	
Miskolc	1	=	24	16	16	4
Putnok						
Sárospatak	.		26	16	14	6
Szendrőlád	ny		26	12	11	
Tokaj	.		25	16	16	
Kisvárda	.		26	16	14	5
Mátészalka	.	≡	26	16	14	
Nyíregyháza	.		25	15	13	5
Nyírlugos						
Pátyod	.		25	11	10	
Tiszabecs	–		–	–	–	
Vásárosnamény	.		26	16	14	
Záhony	.		28	18	16	
Berettyóújfalu	ny	=	26	17	14	
Debrecen	ny		26	15	13	1
Hajdúdorog	.	=	25	16	14	
Hortobágy	.		–	–	–	
Körösszakál	.		27	16	15	
Polgár	.	=	26	14	11	
Békéscsaba	ny		26	16	14	1
Mezőhegyes	ny	=	21	12	11	–
Orosháza	ny		27	15	14	
Szarvas	1	=	25	17	15	0
Szeghalom	–		–	–	–	

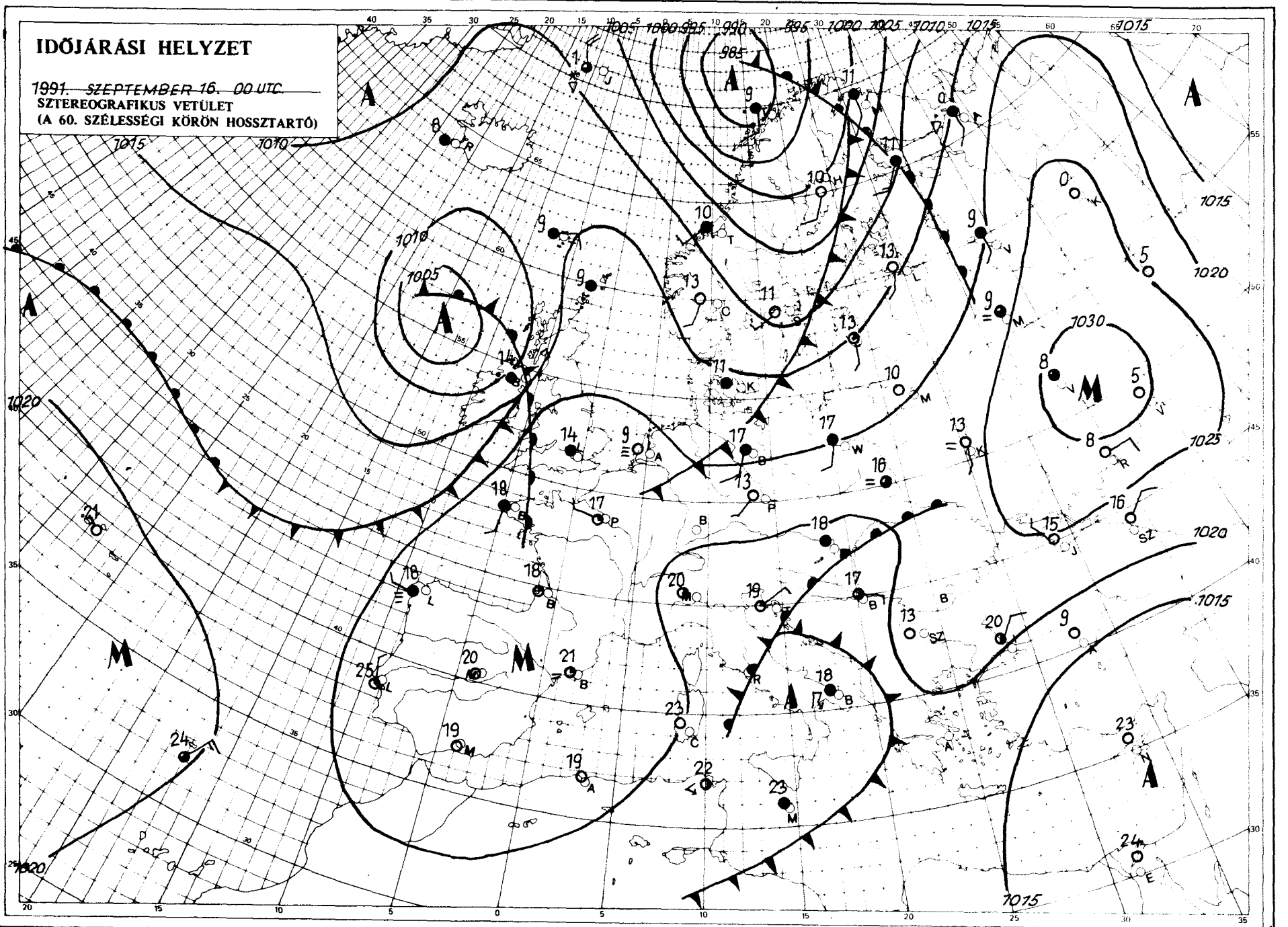

KIADJA: ORSZÁGOS METEOROLÓGIAI SZOLGÁLAT
Jóváhagyásért felel: Dr. Mersich Iván, az Országos Meteorológiai Szolgálat elnöke – Készült: az Országos Meteorológiai Szolgálat Nyomdájában, Budapest – Felelős vezető: Máthé Gyuláné – Munkaszám: – Szerkesztésért felel: Dr. Vissy Károly, a Központi Előrejelző Intézet igazgatója 91.403.

Készíti: a KEI Rövidtávú Előrejelző Osztálya – Szakmai felelős: Németh Lajos osztályvezető – Megjelenik naponként
Megrendelhető: 1024 Budapest, II., Kitaibel Pál utca 1. – Pénzügyi Osztály – Telefon: 353-500
Jelmagyarázat a havi mellékletben

IDŐJÁRÁSI NAPIJELENTÉS

ЕЖЕДНЕВНЫЙ МЕТЕОРОЛОГИЧЕСКИЙ БЮЛЛЕТЕНЬ • DAILY WEATHER REPORT
BULLETIN QUOTIDIEN DE TEMPS • TÄGLICHER WETTERBERICHT

104. évfolyam 260. szám + Budapest + 1991. szeptember 17. kedd

Az időjárási helyzet és a várható időjárás:

Izlandtól kissé délre nagy méretű ciklon örvénylik. A ciklon hidegfrontja a reggeli órákban a Skandináv-félsziget déli részén, Dánián át az Alpok térségéig húzódott. Ez a front délkelet, kelet felé halad, és a Kárpát-medencében is jelentős időjárás-változást okoz. A front mögött holnap több fokkal hűvösebb levegő árasztja el hazánkat. Változékony, szeles idő várható. A nappali fölmelegedés több fokkal gyengül.

Magyarországon hétfőn nyugaton változóan felhős idő volt, 1, 6 órás napsütéssel. Másutt többnyire borult volt az ég. A Dunántúlon csak egy-két helyen, az ország keleti felében többfelé esett az eső, záporeső, egy-két helyen zivatar alakult ki. A ma reggel 7 óráig lehullott eső mennyisége csapadéknyom és 9 mm között volt. A legmagasabb nappali hőmérséklet 20 és 25 fok között alakult. Ma a hajnali órákban párás volt a levegő, több helyen köd keletkezett és általában 10 és 15 fokig csökkent a hőmérséklet. Délelőtt a köd nagy része megszűnt, többfelé kisütött a Nap. A közeledő hidegfront hatására ugyanakkor északnyugaton már növekedni kezdett a felhőzet. A hőmérséklet 11 órakor egy-két ködös helyen 16 és 19 fok között volt, másutt 20, 22 fokig melegedett fel a levegő.

Ma 12 órakor Budapesten a hőmérséklet 22 fok volt, a tengerszintre átszámított légnyomás 1017 hPa, alig változik.

Várható időjárás szerda estig:

Északnyugat felől többször erősen megnövekszik a felhőzet és eső, zápor, egy-két helyen zivatar várható.
Szerdán napközben felhőátvonulások lesznek, elszórtan futó záporral.
A szél északira, északnyugatira fordul, megerősödik, helyenként viharossá fokozódik.
A legalacsonyabb éjszakai hőmérséklet 9 és 14,
a legmagasabb nappali hőmérséklet szerdán: 16 és 21 fok között várható.

Bartha Péterné s. k.

A hőmérséklet napi középértéke és eltérése a sokévi átlagtól (Budapest belterületén):

1991. szeptember 16.	19,3°C	+2,8°C

1871 óta ezen a napon Budapesten előfordult

legmagasabb hőmérséklet:	32,7°C (1947)
legalacsonyabb hőmérséklet:	4,2°C (1889)

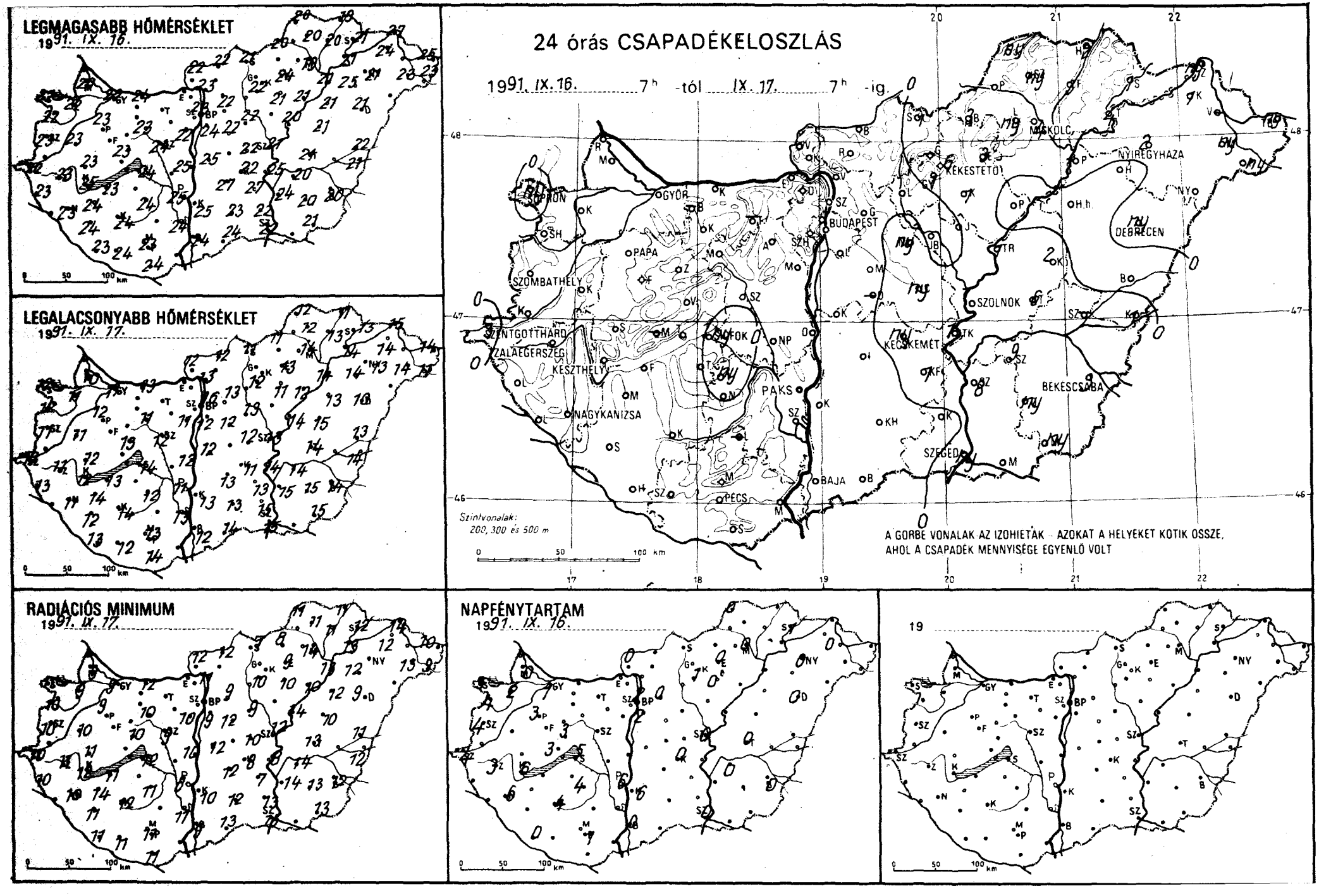
LEGMAGASABB HŐMÉRSÉKLET
1991. IX. 16.
LEGALACSONYABB HŐMÉRSÉKLET
1991. IX. 17.
24 órás CSAPADÉKELOSZLÁS
1991. IX. 16. 7h -tól IX. 17. 7h -ig.
SOPRON
GYŐR
PAPA
SZOMBATHELY
SZENTGOTTHÁRD
ZALAEGERSZEG
KESZTHELY
NAGYKANIZSA
SIÓFOK
PÉCS
BAJA
PAKS
BUDAPEST
MISKOLC
NYÍREGYHÁZA
KÉKESTETŐ
DEBRECEN
SZOLNOK
KECSKEMÉT
BÉKÉSCSABA
SZEGED
Szintvonalak:
200, 300 és 500 m
A GÖRBE VONALAK AZ IZOHIETÁK - AZOKAT A HELYEKET KÖTIK ÖSSZE,
AHOL A CSAPADÉK MENNYISÉGE EGYENLŐ VOLT
RADIÁCIÓS MINIMUM
1991. IX. 17.
NAPFÉNYTARTAM
1991. IX. 16.
19

1991.IX.17. 07 h-ig az utolsó 24 óra adatai						Előző nap napos órái
állomás	csapadék (mm)		max. hőmérséklet	min. hőmérséklet	rad. min.	
Győr	.	≡	22	11	9	1
Kapuvár	.	⌒	22	11	9	2
Mosonmagyaróvár	.	≡	20	10	9	0
Rajka						
Sopron	ny	⌒	22	12	11	3
Sopronhorpács	.	⌒	22	12	10	4
Káld	.	≡	23	11	10	
Körmend						
Szentgotthárd	3	▽ =	22	12	10	4
Szombathely	.	⌒	23	11	10	4
Lenti	.	≡	23	13	10	
Letenye						
Nagykanizsa	.	≡	23	11	10	6
Zalaegerszeg	.	≡	23	11	11	3
Farkasgyepű	.	⌒	21	12	10	
Keszthely	.	≡	25	12	12	6
Mencshely	—	⌐ =	22	12	9	3
Pápa	.	≡	23	12	9	3
Sümeg	.	=	23	12	11	
Tihany						
Veszprém	.	⌒	23	13	10	3
Zirc	.	≡	21	9	6	
Fonyód	.	≡	23	13	11	
Homokszt. györgy	.	≡	23	13	11	0
Kaposvár	.	≡	24	14	12	4
Marcali	.	≡	24	14	14	
Siófok	ny	⌐ ≡	24	14	12	5
Somogyszob	.	≡	24	12	11	
Tab						
Bábolna	—		—	—	—	
Esztergom	—		—	—	—	
Kisbér						
Komárom	.	=	24	13	12	
Tata	—		—	—	—	
Alcsútdoboz						
Dunaújváros	.		25	12	10	
Martonvásár	.	⌒	22	11	10	
Mór	.	≡	23	11	10	
Sárbogárd						
Székesfehérvár	.	≡	24	12	9	
Iregszemcse	ny	≡	24	12	11	4
Lengyel	—		—	—	—	
Paks	.	⌒	25	11	8	6
Szekszárd	.	⌒	24	13	11	
Árpádtető	.	⌒	22	14	10	
Mohács						
Pécs	.	⌒	23	13	11	1
Siklós	.	⌒	24	14	11	
Szigetvár	.	≡	24	12	11	
Budaörs	.	⌒	24	11	8	
Bp. Lőrinc	.	≡	24	12	9	2
Bp. Met. Int.	.	=	23	16	—	2
Bp. Szab. hegy	.	=	20	16	13	
Cegléd	ny	, ⌒	22	12	10	
Dobogókő	.		19	14	12	
Gödöllő	.	⌒	22	13	9	0
Királyrét						
Monor	.	≡	22	12	12	1
Nagykáta	ny	=	22	13	9	
Szentendre						

1991.IX.17. 07 h-ig az utolsó 24 óra adatai						Előző nap napos órái
állomás	csapadék (mm)		max. hőmérséklet	min. hőmérséklet	rad. min.	
Vác	.	≡	23	13	11	
Vámosmikola	.	≡	22	12	12	0
Baja	.	⌒	24	12	9	0
Bácsalmás	.		24	14	13	
Izsák	.		27	13	12	
Kalocsa	.	≡	25	13	10	6
Kecskemét	ny	≡	22	11	8	0
Kiskunfélegyháza	1	≡	27	13	7	
Kiskunhalas	.	≡	23	13	12	
Kunszentmiklós	.	≡	25	12	12	
Tiszakécske	1	≡	25	14	8	
Balassagyarmat	.	≡	22	12	12	
Romhány						
Salgótarján	1	≡	21	11	7	
Eger	3	=	24	13	9	0
Galyatető	—		—	—	—	
Gyöngyös	1	⌒	22	12	10	
Kékestető	6	▽ ≡	14	12	10	1
Kompolt	1	≡	21	11	10	0
Lőrinci						
Poroszló	.	≡	21	12	10	
Jászapáti						
Jászberény	.	⌒	20	12	11	
Karcag	2	≡	21	15	10	
Szolnok	1	≡	21	13	12	0
Tiszaroff	1	=	20	14	14	
Túrkeve	6	≡	21	14	13	0
Kistelek	.	≡	22	15	13	
Makó						
Szeged	ny	≡	22	15	15	0
Szentes	8	=	24	15	14	
Borsodnádasd	3	≡	20	11	8	
Füged	3	≡	20	13	11	
Hidasnémeti	2	≡	19	11	11	
Jósvafő	ny	≡	20	12	11	0
Lillafüred	ny	⌒	19	12	11	
Miskolc	4	▽ =	19	14	14	0
Putnok						
Sárospatak	1	=	21	13	12	1
Szendrőlád	ny	≡	20	12	11	
Tokaj	4	=	21	14	13	
Kisvárda	1	≡	24	14	12	0
Mátészalka	ny	, ≡	23	14	13	
Nyíregyháza	2	≡	21	13	12	0
Nyírlugos						
Pátyod	ny	≡	23	11	9	
Tiszabecs	ny	=	25	14	10	
Vásárosnamény	—		—	—	—	
Záhony	ny	⌐ =	27	15	14	
Berettyóújfalu	.	=	22	13	11	
Debrecen	ny	=	21	10	9	0
Hajdúdorog	.	≡	25	14	12	
Hortobágy	.	=	21	13	12	
Körösszakál	1		21	14	12	
Polgár	1	=	21	14	13	
Békéscsaba	3	≡	20	14	12	0
Mezőhegyes	ny	, =	21	15	13	—
Orosháza	ny	=	20	15	13	
Szarvas	9	▽ =	20	14	14	0
Szeghalom	—		—	—	—	

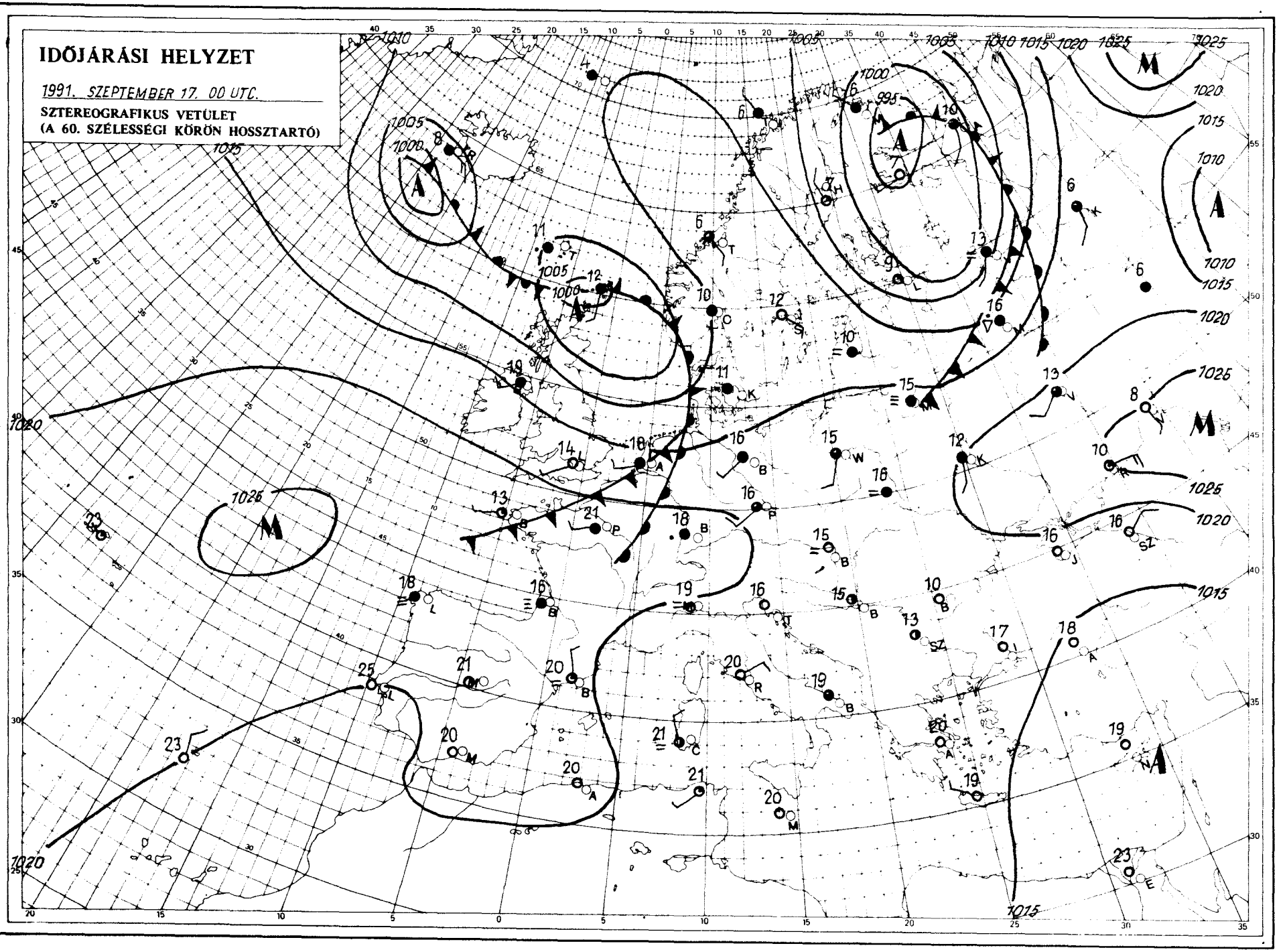

KIADJA: ORSZÁGOS METEOROLÓGIAI SZOLGÁLAT
iadásért felel: Dr. Mersich Iván, az Országos Meteorológiai Szolgálat elnöke – Készült: az Országos Meteorológiai Szolgálat Nyomdájában, Budapest – Felelős vezető: Máthé Gyuláné – Munkaszám: – Szerkesztésért felel: Dr. Vissy Károly, a Központi Előrejelző Intézet igazgatója 4.04.

Készíti: a KEI Rövidtávú Előrejelző Osztálya – Szakmai felelős: Németh Lajos osztályvezető – Megjelenik naponként
Megrendelhető: 1024 Budapest, II., Kitaibel Pál utca 1. – Pénzügyi Osztály – Telefon: 353-500
Jelmagyarázat a havi mellékletben

IDŐJÁRÁSI NAPIJELENTÉS

ЕЖЕДНЕВНЫЙ МЕТЕОРОЛОГИЧЕСКИЙ БЮЛЛЕТЕНЬ • DAILY WEATHER REPORT
BULLETIN QUOTIDIEN DE TEMPS • TÄGLICHER WETTERBERICHT

104. évfolyam 261. szám + Budapest + 1991. szeptember 18. szerda

Az időjárási helyzet és a várható időjárás:

Kontinensünk nagy részén légörvények teszik változatossá, változékonnyá az időjárást. Az északkelet-európai középpontú légörvényben áramló hideg, sarkvidéki eredetű levegő Északelet-Skandináviában már futó hózáporokat is okozott. A közép-kelet-európai középpontú légörvény ennél jóval mérsékeltebb lehűlést okozott a Kárpát-medencében és környékén. Az északnyugat-európai légörvény pedig egyre melegebb, mediterrán eredetű levegőt szállít Nyugat-, Délnyugat-Európa fölé, ezért ezeken a területeken az átlagosnál jóval melegebb, késő nyárias idő van.

Magyarországon kedden általában 4, 7 órán át sütött a Nap. Az időnként erősen megnövekvő felhőzetből főként az ország északi felén alakult ki eső, záporeső, egy-egy zivatar. A legtöbb mért csapadékmennyiség mindössze 11 mm volt. A hőmérséklet csúcsértéke 21, 26 fok között alakult. Szerda reggelre 10, 16 fok közé hűlt le, és többfelé erősen bepárásodott a levegő. Délelőtt egyre többfelé erősödött meg az északnyugati szél. A felhőátvonulást szórványos zápor, keleten egy-egy zivatar kísérte. A hőmérséklet 11 órakor általában 16, 21 fok között volt.

Ma 12 órakor Budapesten a hőmérséklet 19 fok volt, a tengerszintre átszámított légnyomás 1016 hPa, gyengén süllyed.

Várható időjárás csütörtök estig:

Szerdán a kisebb-nagyobb felhőátvonulásból még szórványosan, elsősorban keleten valószínű zápor, zivatar, az északi, északnyugati szél gyakorta erős, néhol viharos lesz. Csütörtökön kevesebb felhő, száraz idő várható, a szél jelentősen mérséklődik.
Reggelre a szélvédett területeken köd képződik.
A legalacsonyabb éjszakai hőmérséklet 4, 9 fok,
a legmagasabb nappali hőmérséklet csütörtökön 18, 23 fok között alakul.

Török Dénes s. k.

A hőmérséklet napi középértéke és eltérése a sokévi átlagtól (Budapest belterületén):

1991. szeptember 17.	18,6°C	+2,4°C

1871 óta ezen a napon Budapesten előfordult

legmagasabb hőmérséklet:	34,1°C (1947)
legalacsonyabb hőmérséklet:	2,5°C (1889)

LEGMAGASABB HŐMÉRSÉKLET

1991. IX. 17.

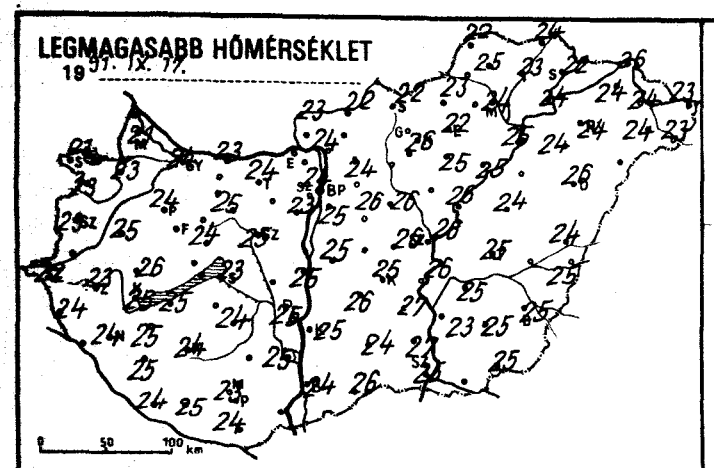

LEGALACSONYABB HŐMÉRSÉKLET

1991. IX. 18.

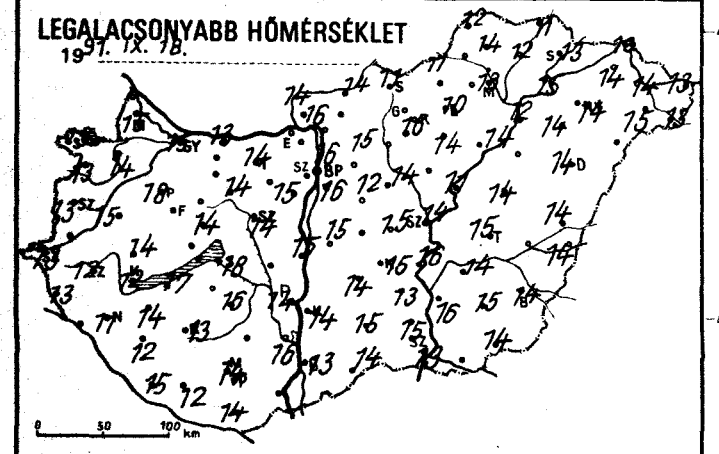

RADIÁCIÓS MINIMUM

1991. IX. 18.

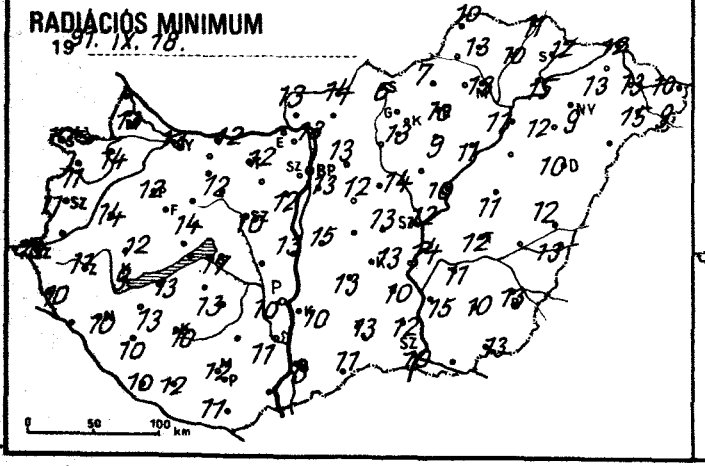

24 órás CSAPADÉKELOSZLÁS

1991. IX. 17. 7h -tól IX. 18. 7h -ig.

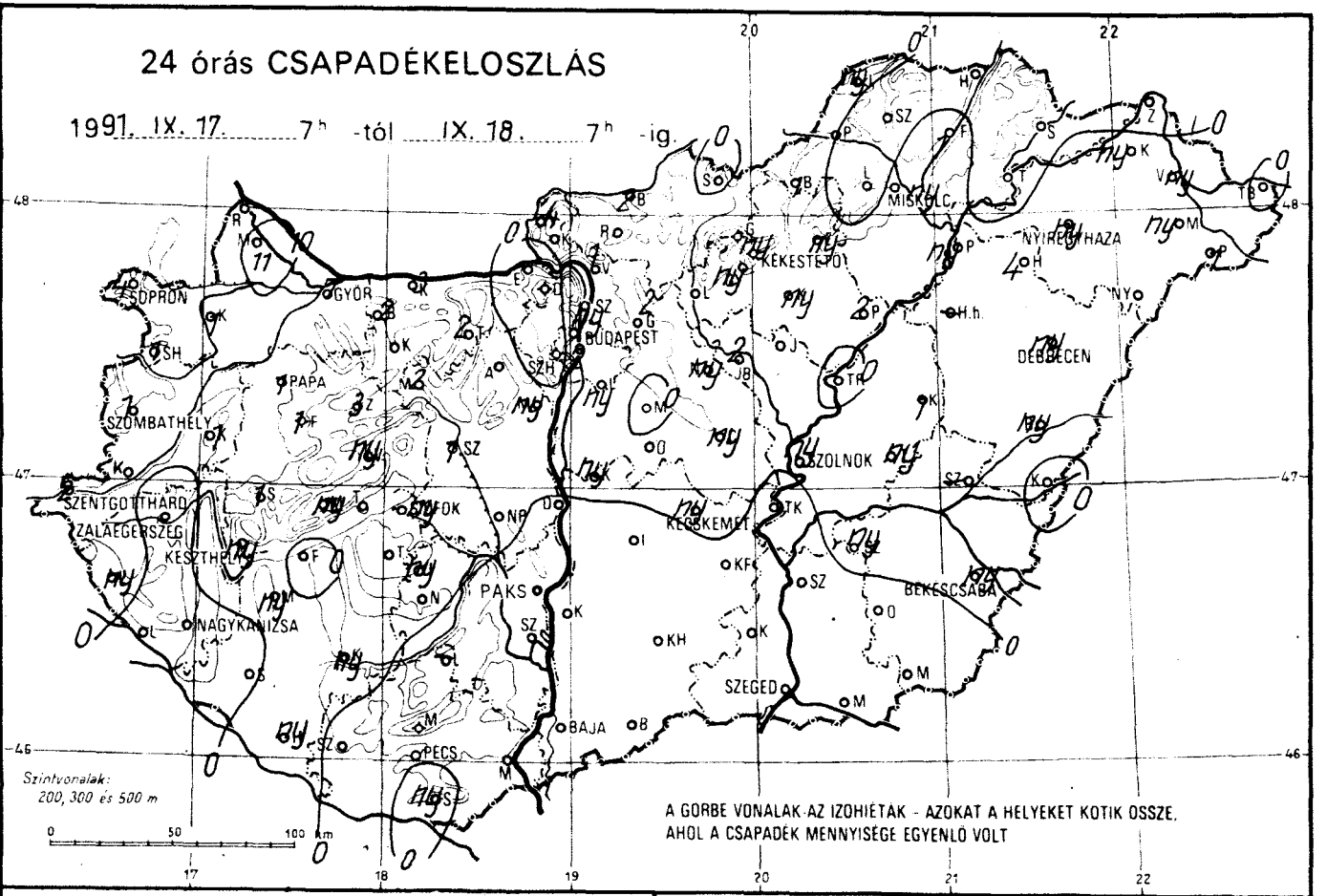

NAPFÉNYTARTAM

1991. IX. 17.

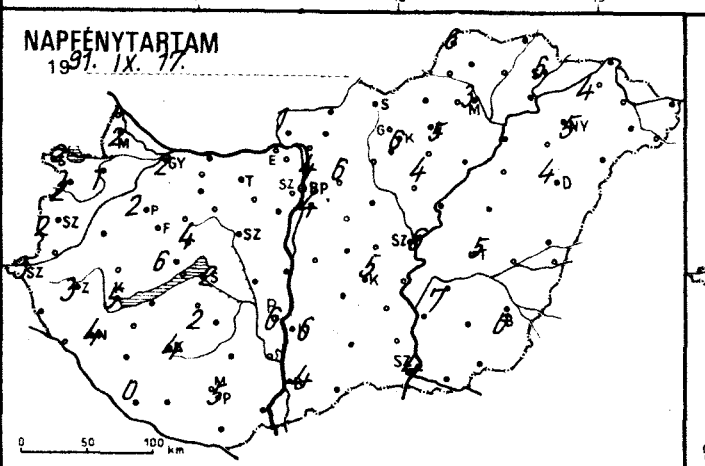

19

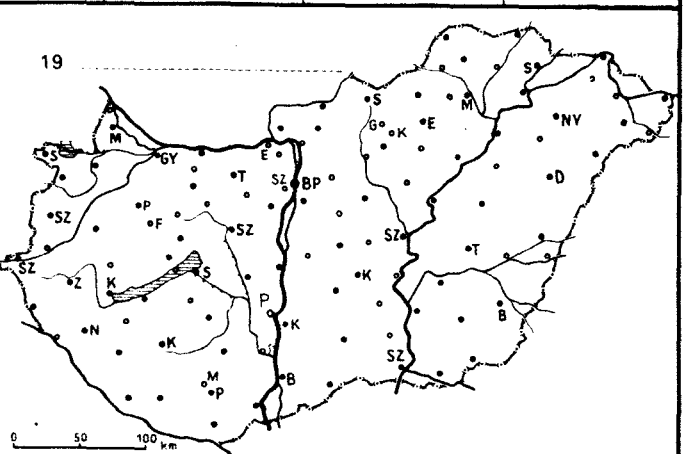

1991.IX.18.07 h-ig az utolsó 24 óra adatai						Előző nap napos órái
állomás	csapadék (mm)		max. hőmérséklet	min. hőmérséklet	rad. min.	
Győr	7	⌇ ≡	24	15	13	2
Kapuvár	1	▽̇	23	14	14	1
Mosonmagyaróvár	11	⌇ =	21	15	13	2
Rajka						
Sopron	4	▽̇ ⌒	21	13	10	2
Sopronhorpács	1	⌒	23	13	11	2
Káld	1	⌒	25	15	14	
Körmend						
Szentgotthárd	2	▽̇ =	22	13	10	3
Szombathely	1	⌒	23	13	11	2
Lenti	ny	, =	24	13	10	
Letenye						
Nagykanizsa	.	≡	24	11	10	4
Zalaegerszeg	.	⌒	23	12	11	3
Farkasgyepű	1		22	12	9	
Keszthely	ny	≡	25	12	9	5
Mencshely	ny	=	23	14	11	6
Pápa	1	▽̇ =	24	18	12	2
Sümeg	1	⌒	26	14	12	
Tihany						
Veszprém	ny	▽̇	24	14	14	4
Zirc	3	▽̇ =	22	13	12	
Fonyód	.	≡	25	17	13	
Homokszt. györgy	ny		24	15	10	0
Kaposvár	ny	≡	24	13	10	4
Marcali	ny	⌒	25	14	13	
Siófok	ny	▽̇ ≡	23	18	17	2
Somogyszob	.	⌒	25	12	10	
Tab						
Bábolna	2		25	15	9	
Esztergom	—		—	—	—	
Kisbér						
Komárom	3	⌒	23	13	12	
Tata	2	=	24	14	12	
Alcsútdoboz						
Dunaújváros	.		25	15	13	
Martonvásár	ny	, =	23	15	12	
Mór	2	▽̇ =	25	14	12	
Sárbogárd						
Székesfehérvár	1	=	25	14	10	
Iregszemcse	ny		24	16	13	2
Lengyel	—		—	—	—	
Paks	.	=	25	14	10	6
Szekszárd	.	=	25	16	11	
Árpádtető	.	=	22	15	13	
Mohács						
Pécs	.	⌒	23	14	12	5
Siklós	ny	, ⌒	24	14	11	
Szigetvár	.	≡	25	12	12	
Budaörs	2	▽̇ =	25	15	13	
Bp. Lőrinc	ny	▽̇ ≡	25	16	13	4
Bp. Met. Int.	ny		24	16	—	4
Bp. Szab. hegy	.		21	13	12	
Cegléd	ny	,	26	15	13	
Dobogókő	.		19	10	9	
Gödöllő	2	▽̇ ⌒	24	15	13	6
Királyrét						
Monor	.	⌒	26	12	12	.
Nagykáta	ny	=	26	14	14	
Szentendre						

1991.IX.18.07 h-ig az utolsó 24 óra adatai						Előző nap napos órái
állomás	csapadék (mm)		max. hőmérséklet	min. hőmérséklet	rad. min.	
Vác	1	⌒	24	16	13	
Vámosmikola	4	=	23	14	13	1
Baja	.	⌒	24	13	8	4
Bácsalmás	.		26	14	11	
Izsák	.		26	14	13	
Kalocsa	.		25	14	10	6
Kecskemét	ny	⌒	25	15	13	5
Kiskunfélegyháza	.	⌒	27	13	10	
Kiskunhalas	.	=	24	15	13	
Kunszentmiklós	ny	, =	25	15	15	
Tiszakécske	.		26	16	14	
Balassagyarmat	2	▽̇	22	14	14	
Romhány						
Salgótarján	.	≡	22	11	6	
Eger	ny	=	22	10	10	5
Galyatető	—		—	—	—	
Gyöngyös	ny		26	16	13	
Kékestető	ny		17	10	9	6
Kompolt	ny	⌒	25	14	9	4
Lőrinci						
Poroszló	2	=	25	14	11	
Jászapáti						
Jászberény	2	=	26	15	13	
Karcag	1	=	24	14	11	
Szolnok	ny	⌒	26	14	12	6
Tiszaroff	.	=	26	11	10	
Túrkeve	ny	≡	25	15	12	5
Kistelek	.	=	27	15	12	
Makó						
Szeged	.	⌒	25	13	10	4
Szentes	.		23	16	15	
Borsodnádasd	1		23	11	7	
Füged	1	, =	23	12	10	
Hidasnémeti	.	=	24	11	11	
Jósvafő	ny	≡	22	12	10	6
Lillafüred	.	⌒	23	12	11	
Miskolc	ny	≡	24	13	13	3
Putnok						
Sárospatak	.	=	22	13	12	6
Szendrőlád	.	⌒	25	14	13	
Tokaj	.		24	15	15	
Kisvárda	ny	=	24	14	13	4
Mátészalka	ny	, ⌒	24	15	15	
Nyíregyháza	ny	≡	24	14	9	5
Nyírlugos						
Pátyod	1	=	23	13	9	
Tiszabecs	.	≡	23	13	10	
Vásárosnamény	ny	=	24	14	13	
Záhony	.	⌒	26	13	12	
Berettyóújfalu	ny	=	24	14	12	
Debrecen	ny	≡	26	14	10	4
Hajdúdorog	4	▽̇ =	24	14	12	
Hortobágy	—		—	—	—	
Körösszakál	.	⌒	25	14	13	
Polgár	ny	=	25	12	11	
Békéscsaba	ny	⌒	25	14	13	6
Mezőhegyes	.	⌒	25	14	13	—
Orosháza	.	⌒	25	15	10	
Szarvas	ny	⌒	25	14	11	7
Szeghalom	—		—	—	—	

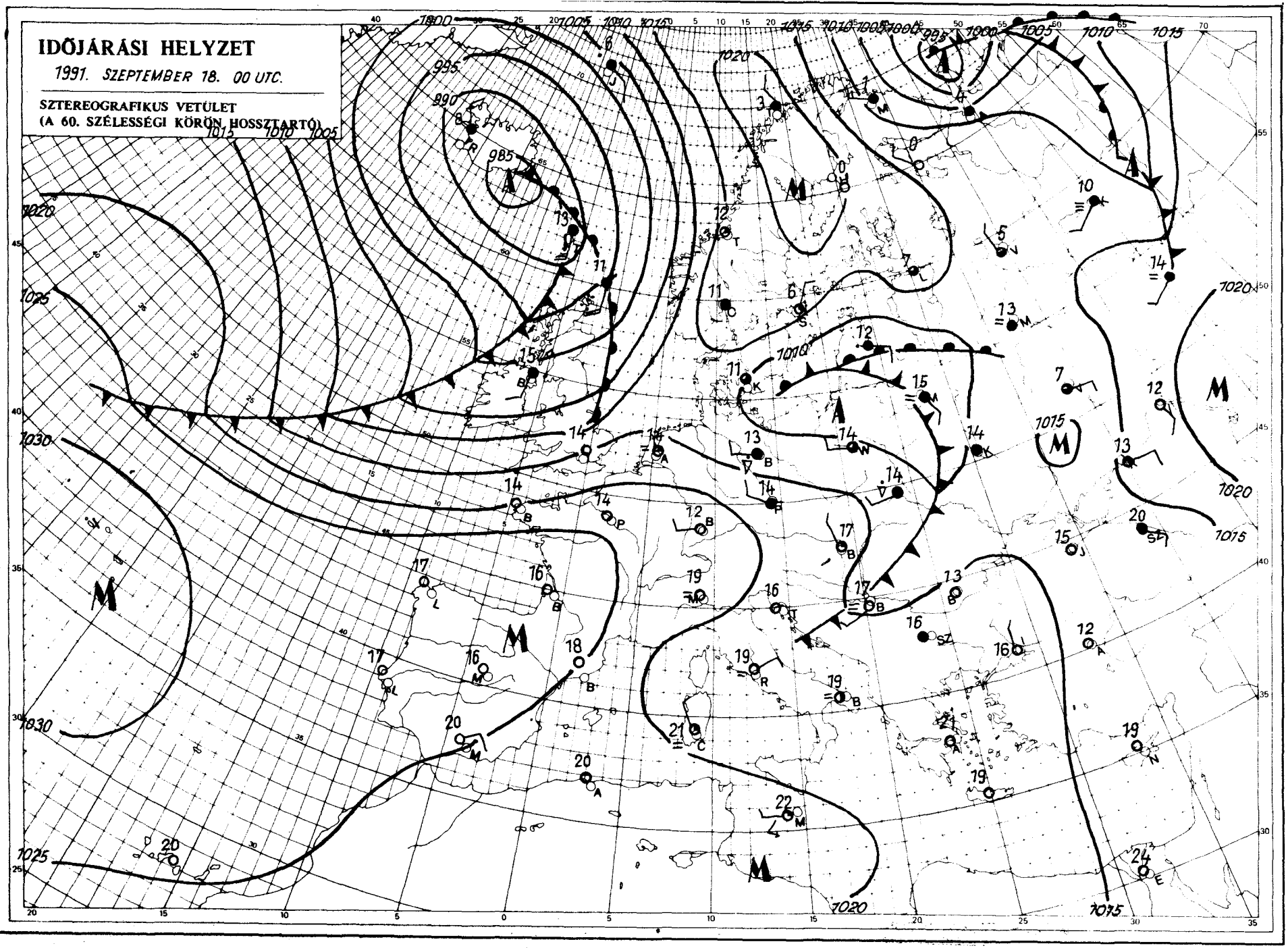

KIADJA: ORSZÁGOS METEOROLÓGIAI SZOLGÁLAT
Felelős kiadásért felel: Dr. Mersich Iván, az Országos Meteorológiai Szolgálat elnöke – Készült: az Országos Meteorológiai Szolgálat Nyomdájában, Budapest – Felelős vezető: Máthé Gyuláné – Munkaszám: 405. – Szerkesztésért felel: Dr. Vissy Károly, a Központi Előrejelző Intézet igazgatója

Készíti: a KEI Rövidtávú Előrejelző Osztálya – Szakmai felelős: Németh Lajos osztályvezető – Megjelenik naponként
Megrendelhető: 1024 Budapest, II., Kitaibel Pál utca 1. – Pénzügyi Osztály – Telefon: 353-500
Jelmagyarázat a havi mellékletben

IDŐJÁRÁSI NAPIJELENTÉS

ЕЖЕДНЕВНЫЙ МЕТЕОРОЛОГИЧЕСКИЙ БЮЛЛЕТЕНЬ · DAILY WEATHER REPORT
BULLETIN QUOTIDIEN DE TEMPS · TÄGLICHER WETTERBERICHT

104. évfolyam 262. szám + Budapest + 1991. szeptember 19. csütörtök

Az időjárási helyzet és a várható időjárás:

Még mindig napos és igen meleg az idő Dél-Európában. A hőmérséklet csúcsértéke mindenütt meghaladja a 30, sőt többfelé a 35 fokot is. Jóval hidegebb, még délután is alig 5–10 fok van a szárazföld északi tájain. Ott hidegfrontok vonulnak, gyakran okoznak esőt, szélerősödést. A kontinens középső tájain csak kissé változékony, és mérsékelten meleg az idő. Néhány, északon vonuló időjárási front déli ága itt is felhősödést okoz időnként, s erre számíthatunk pénteken a Kárpát-medencében is.

Szerdán hazánkban változóan, északkeletn-keleten gyakran felhős idő volt. A Tiszántúlon és az Északi-középhegységben többfelé esett az eső, záporeső, sőt zivatarok, egy-két helyen pedig jégeső is előfordult. A reggel 7 óráig lehullott eső mennyisége általában csapadéknyom és 15 mm között volt, Hidasnémetiben azonban 24, Lillafüreden pedig 36 mm-t mértek. A hőmérséklet csúcsértéke szerdán elérte a 16, 23, fokot. Csütörtök hajnalra 7, 13 fokig hűlt le a levegő. Délelőtt az ország legnagyobb részén napos idő volt. A hőmérséklet 11 órára 17, 20 fokig emelkedett.

Ma 12 órakor Budapesten a hőmérséklet 20 fok, a tengerszintre átszámított légnyomás 1018 hPa, alig változott.

Várható időjárás péntek estig:

Ma (csütörtökön) napos, száraz idő várható.
Holnap (pénteken) gyakran megnövekszik a felhőzet, gyönge eső azonban csupán nyugaton és északon valószínű.
A változó irányú szél mérsékelt marad.
A legalacsonyabb éjszakai hőmérséklet: 6, 11,
a legmagasabb nappali hőmérséklet pénteken: 18, 23 fok között várható.

Bártfai Erzsébet s. k.

Távolabbi kilátások szombattól – keddig:

A hét végén többnyire napos, egyre melegebb idő várható. A hét elején szelesebbre, változékonyabbra fordul az idő.
A legalacsonyabb hajnali hőmérséklet: 10, 15,
a legmagasabb nappali hőmérséklet kezdetben 20, 25, később 18, 23 fok között alakul.
Jelentős mennyiségű (legalább napi 5 mm) csapadék az ország területének 60 százalékán várható az időszak végén.

Középtávú Előrejelző Csoport

A hőmérséklet napi középértéke és eltérése a sokévi átlagtól (Budapest belterületén):

1991. szeptember 18.	17,4°C	+1,1°C

1871 óta ezen a napon Budapesten előfordult

legmagasabb hőmérséklet:	34,3°C (1947)
legalacsonyabb hőmérséklet:	4,0°C (1886)

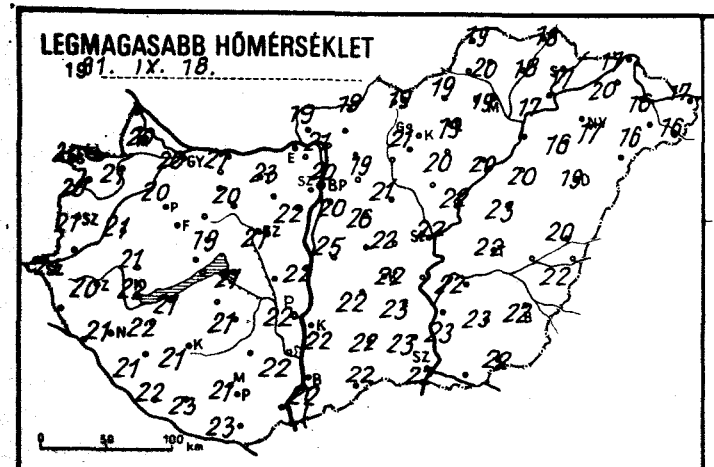
LEGMAGASABB HŐMÉRSÉKLET
1991. IX. 18.

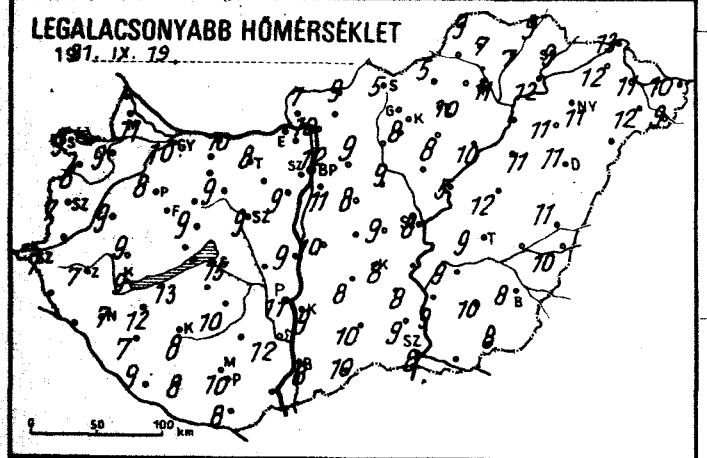
LEGALACSONYABB HŐMÉRSÉKLET
1991. IX. 19.

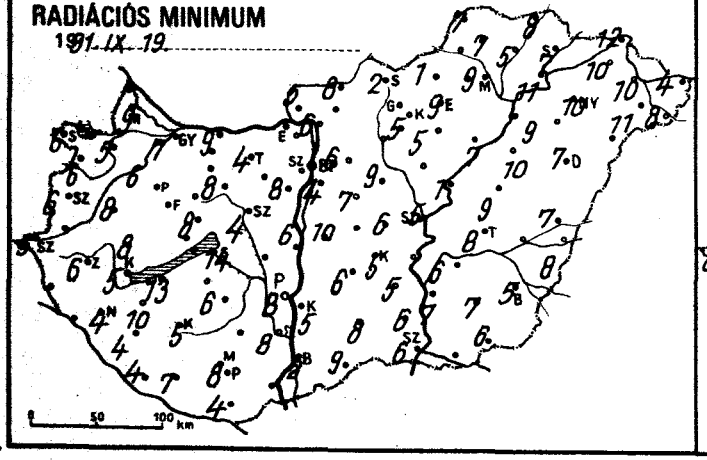
RADIÁCIÓS MINIMUM
1991. IX. 19.

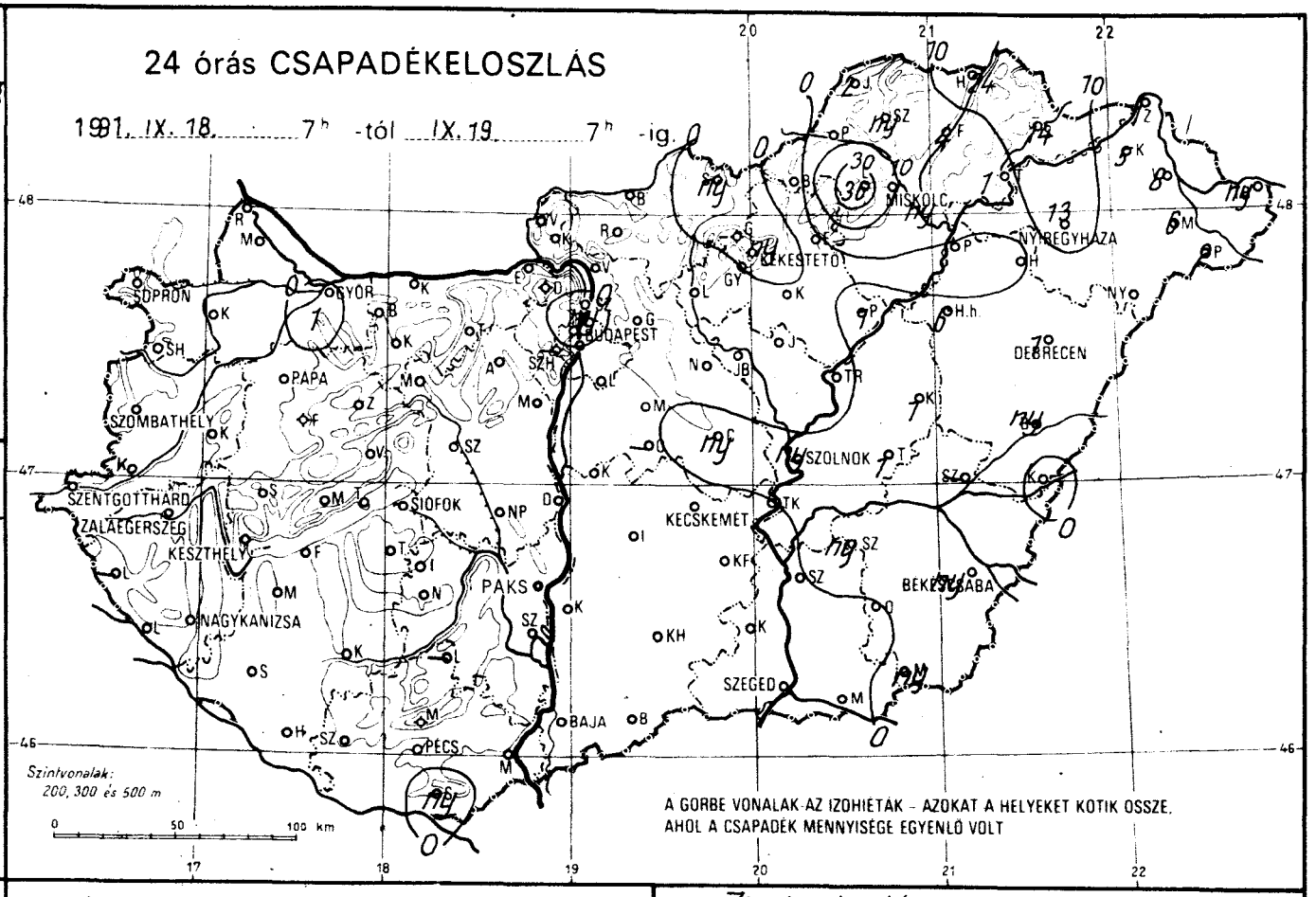
24 órás CSAPADÉKELOSZLÁS
1991. IX. 18. 7h -tól IX. 19. 7h -ig.
SOPRON
GYŐR
BUDAPEST
MISKOLC
NYÍREGYHÁZA
KÉKESTETŐ
DEBRECEN
SZOLNOK
SZOMBATHELY
PAPA
SZENTGOTTHÁRD
ZALAEGERSZEG
KESZTHELY
SIÓFOK
KECSKEMÉT
NAGYKANIZSA
PAKS
BÉKÉSCSABA
SZEGED
BAJA
PÉCS
Szintvonalak: 200, 300 és 500 m
A GÖRBE VONALAK AZ IZOHIETÁK - AZOKAT A HELYEKET KÖTIK ÖSSZE, AHOL A CSAPADÉK MENNYISÉGE EGYENLŐ VOLT

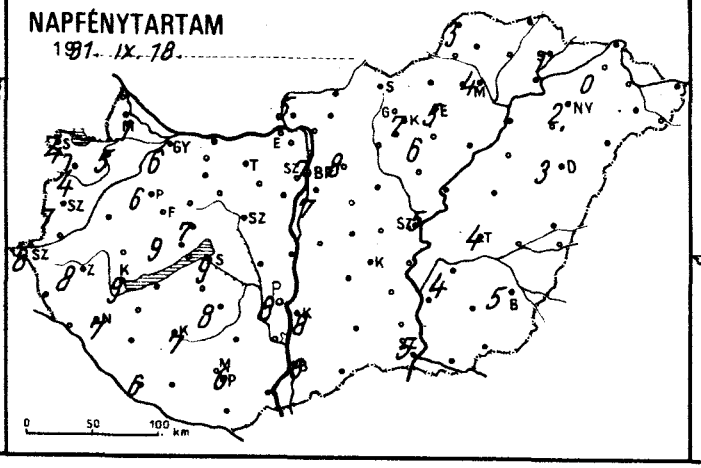
NAPFÉNYTARTAM
1991. IX. 18.

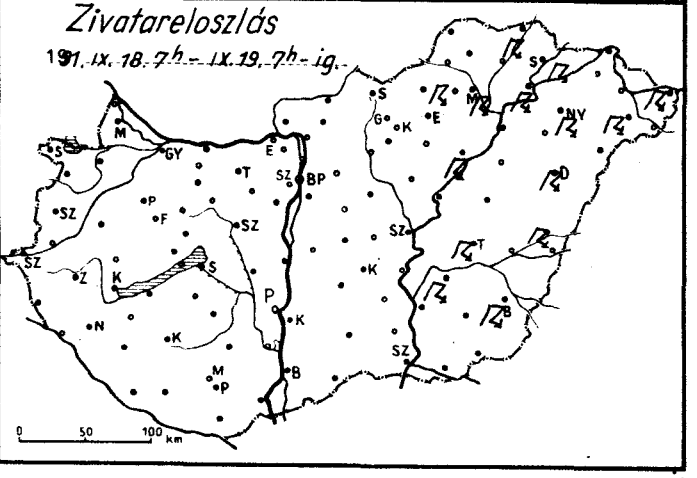
Zivatareloszlás
1991. IX. 18. 7h - IX. 19. 7h - ig.

1991.IX.19. 07 h-ig az utolsó 24 óra adatai						Előző nap napos órái
állomás	csapadék (mm)		max. hőmérséklet	min. hőmérséklet	rad. min.	
Győr	1	∩	20	10	7	6
Kapuvár	.	∩	21	9	5	5
Mosonmagyaróvár	.	∩	20	11	9	1
Rajka						
Sopron	.	∩	20	9	6	4
Sopronhorpács	.	∩	20	8	6	4
Káld	.	∩	21	9	8	
Körmend						
Szentgotthárd	.	∩	21	7	5	8
Szombathely	.	∩	21	7	6	7
Lenti	—		—	—	—	
Letenye						
Nagykanizsa	.	∩	21	7	4	7
Zalaegerszeg	.	∩	20	7	6	8
Farkasgyepű	.	∩	19	8	4	
Keszthely	.	∩	22	9	5	9
Mencshely	.	=	20	9	6	9
Pápa	.	∩	20	8	6	6
Sümeg	.	∩	21	9	8	
Tihany						
Veszprém	.	∩	19	9	8	7
Zirc	.	∩	17	10	9	
Fonyód	.		21	13	13	
Homokszt. györgy	.	∩	22	9	4	6
Kaposvár	.	∩	21	8	5	7
Marcali	.	∩	22	12	10	
Siófok	.		21	15	14	9
Somogyszob	.	∩	21	7	4	
Tab						
Bábolna	.		20	11	8	
Esztergom	—		—	—	—	
Kisbér						
Komárom		∩	21	10	9	
Tata		∩	23	8	4	
Alcsútdoboz						
Dunaújváros		∩	22	9	6	
Martonvásár		∩	22	9	8	
Mór		∩	20	9	8	
Sárbogárd						
Székesfehérvár		∩	21	9	4	
Iregszemcse		∩	21	10	6	8
Lengyel	—		—	—	—	
Paks			22	11	8	8
Szekszárd		∩	22	12	8	
Árpádtető		=	19	9	8	
Mohács						
Pécs		∩	21	10	8	6
Siklós	ny	☽ ∩	23	8	4	
Szigetvár		=	23	8	7	
Budaörs		∩	20	11	7	
Bp. Lőrinc		∩	20	11	4	7
Bp. Met. Int.	ny		20	12	—	7
Bp. Szab. hegy	—		—	—	—	
Cegléd	ny	☽ ∩	22	9	6	
Dobogókő			16	9	7	
Gödöllő		∩	19	9	6	8
Királyrét						
Monor		∩	26	8	7	
Nagykáta		∩	21	9	9	
Szentendre						

1991.IX.19. 07 h-ig az utolsó 24 óra adatai						Előző nap napos órái
állomás	csapadék (mm)		max. hőmérséklet	min. hőmérséklet	rad. min.	
Vác	.	∩	21	10	6	
Vámosmikola	.	=	19	7	5	5
Baja	.	∩	22	8	2	6
Bácsalmás	.		22	10	9	
Izsák	.		22	8	6	
Kalocsa	.	∩	22	9	5	8
Kecskemét	.	∩	22	8	3	5
Kiskunfélegyháza	.	=	23	8	5	
Kiskunhalas	.		22	10	8	
Kunszentmiklós	.	=	25	10	10	
Tiszakécske	—		—	—	—	
Balassagyarmat	.	∩	19	9	8	
Romhány						
Salgótarján	ny	=	19	5	2	
Eger	.	=	19	10	9	5
Galyatető	—		—	—	—	
Gyöngyös	.	∩	21	8	5	
Kékestető	ny	▽ ∩	11	8	4	7
Kompolt	.	∩	20	8	5	6
Lőrinci						
Poroszló	1	◸ ▲ ∩	20	10	7	
Jászapáti						
Jászberény	.	∩	21	9	7	
Karcag	1	=	23	12	9	
Szolnok	ny	∩	22	8	5	5
Tiszaroff	.	∩	22	5	1	
Túrkeve	1	◸	22	9	8	4
Kistelek	.	=	23	9	6	
Makó						
Szeged	.	∩	22	8	6	5
Szentes	.		23	9	7	
Borsodnádasd	.	∩	19	5	1	
Füged	4	=	18	7	5	
Hidasnémeti	24	◸ ▲ =	18	9	8	
Jósvafő	2	▽ ∩	19	9	7	3
Lillafüred	36	◸ =	17	8	7	
Miskolc	ny	◸ =	19	11	9	4
Putnok						
Sárospatak	14	◸ ∩	17	9	7	1
Szendrőlád	ny	▽ ∩	20	7	7	
Tokaj	1	◸	17	12	11	
Kisvárda	5	=	20	12	10	0
Mátészalka	6	◸ ∩	16	12	11	
Nyíregyháza	13	◸ ∩	17	11	10	2
Nyírlugos						
Pátyod	2		16	9	8	
Tiszabecs	ny	◸ =	17	10	4	
Vásárosnamény	8	∩	16	11	10	
Záhony	1		17	13	12	
Berettyóújfalu	ny	◸	20	11	7	
Debrecen	1	◸ =	19	11	7	3
Hajdúdorog		=	16	11	9	
Hortobágy	6	▽	20	11	10	
Körösszakál		∩	22	10	8	
Polgár	—		—	—	—	
Békéscsaba	ny	◸ ∩	22	8	5	5
Mezőhegyes	ny	∩	22	8	6	—
Orosháza		∩	23	10	7	
Szarvas	ny	◸ ∩	22	9	6	4
Szeghalom	—		—	—	—	

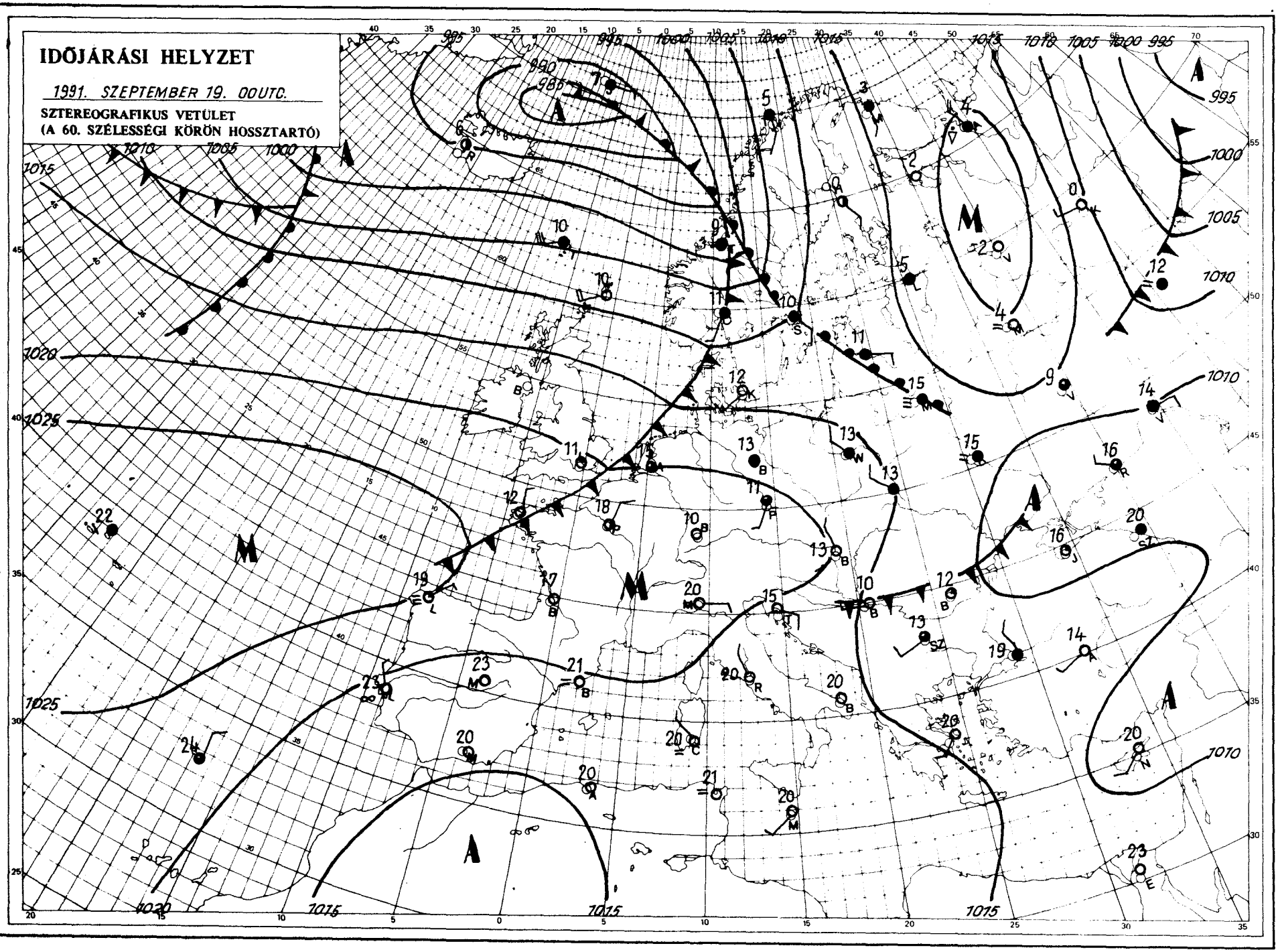

KIADJA: ORSZÁGOS METEOROLÓGIAI SZOLGÁLAT
Jóváhagyásért felel: Dr. Mersich Iván, az Országos Meteorológiai Szolgálat elnöke – Készült: az Országos Meteorológiai Szolgálat Nyomdájában, Budapest – Felelős vezető: Mátrai Gyuláné – Munkaszám: 91. 496. Szerkesztésért felel: Dr. Vissy Károly, a Központi Előrejelző Intézet igazgatója

Készíti: a KEI Rövidtávú Előrejelző Osztálya – Szakmai felelős: Németh Lajos osztályvezető – Megjelenik naponként
Megrendelhető: 1024 Budapest, II., Kitaibel Pál utca 1. – Pénzügyi Osztály – Telefon: 353-500
Jelmagyarázat a havi mellékletben

IDŐJÁRÁSI NAPIJELENTÉS

ЕЖЕДНЕВНЫЙ МЕТЕОРОЛОГИЧЕСКИЙ БЮЛЛЕТЕНЬ • DAILY WEATHER REPORT
BULLETIN QUOTIDIEN DE TEMPS • TÄGLICHER WETTERBERICHT

104. évfolyam 263. szám + Budapest + 1991. szeptember 20. péntek

Az időjárási helyzet és a várható időjárás:

Az 50-edik szélességi körtől északra ciklonok örvénylenek. A hozzájuk tartozó légköri frontok nyugatról kelet felé vonulnak. Hatásukra ott változékony, gyakran csapadékos az idő. Kontinensünk többi része fölött nincs számottevő sebességű légmozgás. Ezeken a területeken a hajnali párától eltekintve napos, száraz időjárás uralkodik. A tőlünk északra vonuló időjárási frontok közül az egyik térségünket is eléri, de csak átmeneti felhősödést és elszórtan kisebb esőt okoz.

Hazánkban csütörtökön nagyrészt napos, száraz idő volt, a hőmérséklet csúcsértéke általában 20 és 25 fok között volt, ma hajnalban 5 és 13 fokig hűlt le a levegő. Délelőtt az ország nagy részén folytatódott a túlnyomóan napos idő. A hőmérséklet 11 órára 18, 21 fokig emelkedett.

Ma 12 órakor Budapesten a hőmérséklet 21 fok volt, a tengerszintre átszámított légnyomás 1016 hPa, alig változott.

Várható időjárás szombat estig:

Északnyugat felől átmenetileg erősen megnövekszik a felhőzet, szórványosan várható kisebb eső, zápor, északkeleten esetleg zivatar is kialakulhat. Holnap csökken a felhőzet és több órás napsütésre számíthatunk. Az északnyugati, majd az északi szél időnként megélénkül.
A legalacsonyabb éjszakai hőmérséklet: 8, 13,
a legmagasabb nappali hőmérséklet szombaton: 19, 24 fok között várható.

Bonta Imre s. k.

A hőmérséklet napi középértéke és eltérése a sokévi átlagtól (Budapest belterületén):

1991. szeptember 19.	16,2°C	+0,2°C

1871 óta ezen a napon Budapesten előfordult

legmagasabb hőmérséklet:	33,3°C (1947)
legalacsonyabb hőmérséklet:	4,2°C (1894)

LEGMAGASABB HŐMÉRSÉKLET

1991. IX. 19.

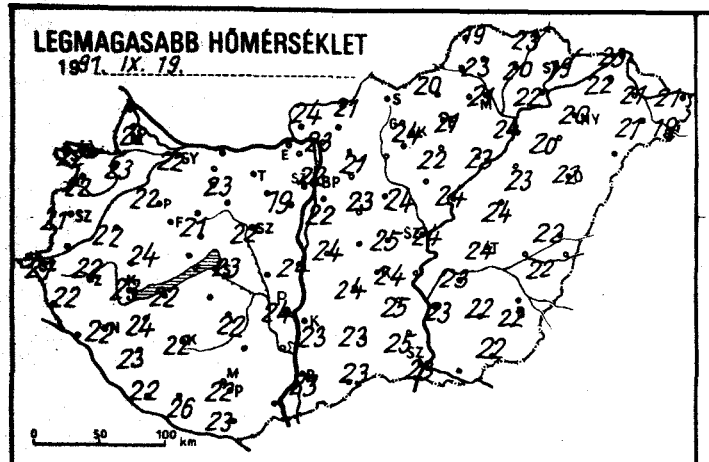

LEGALACSONYABB HŐMÉRSÉKLET

1991. IX. 20.

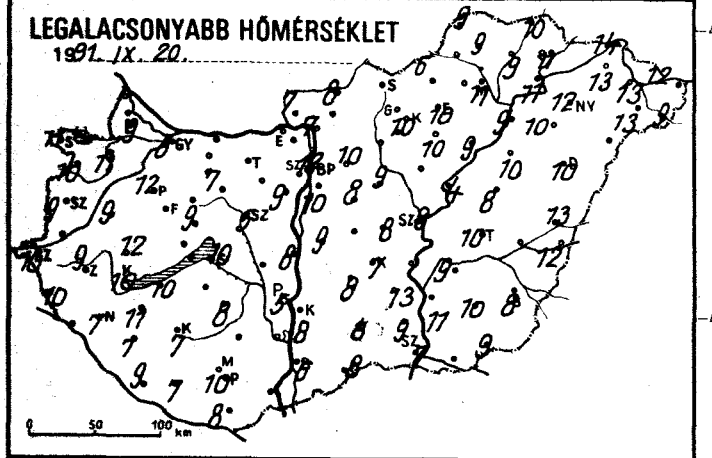

RADIÁCIÓS MINIMUM

1991. IX. 20.

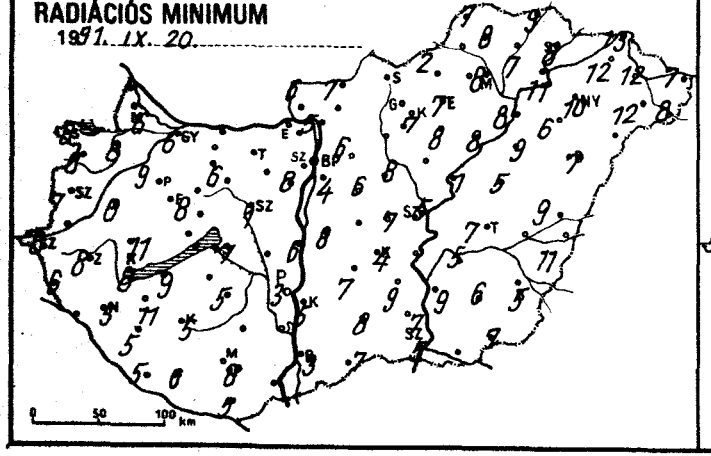

24 órás CSAPADÉKELOSZLÁS

1991. IX. 19. 7^{h} -tól IX. 20. 7^{h} -ig.

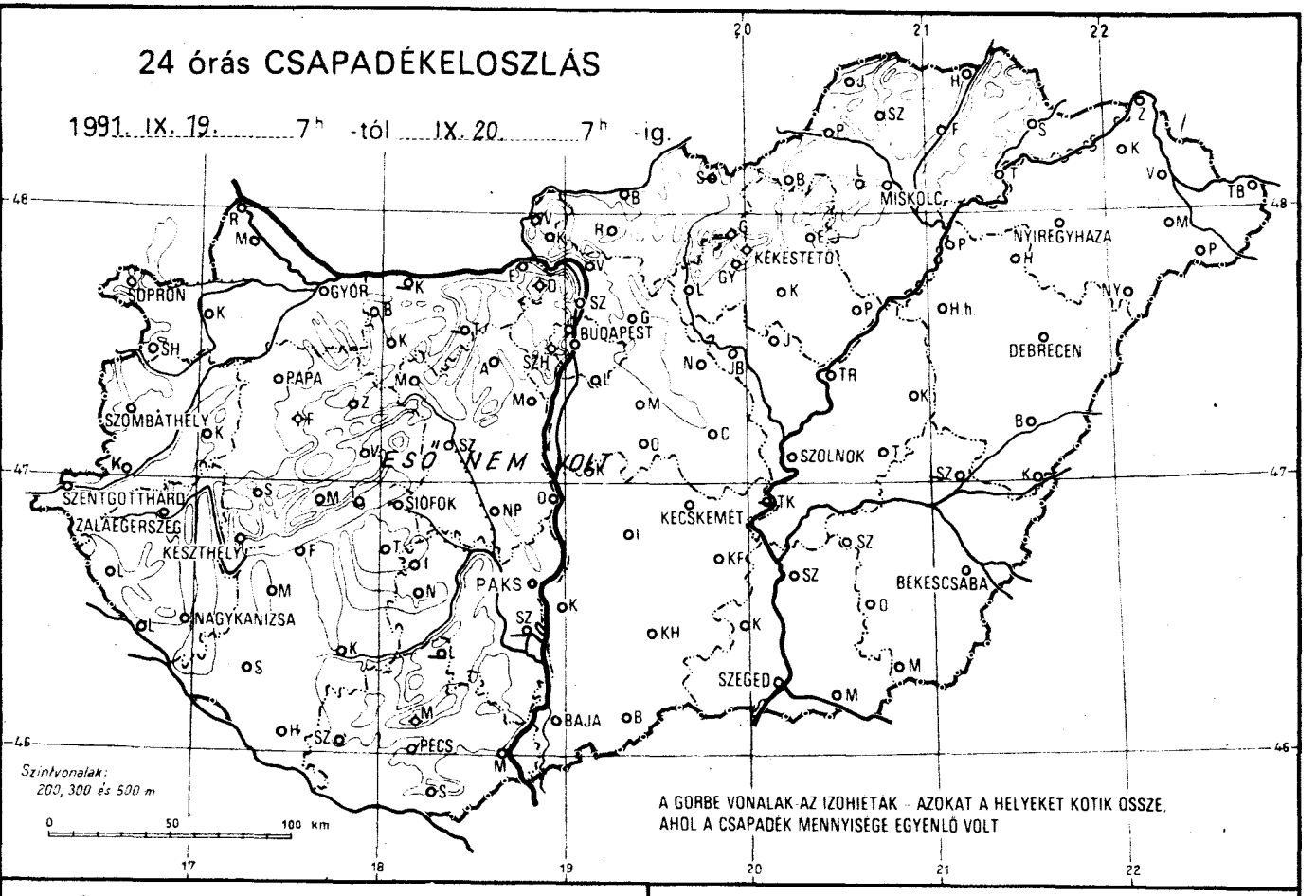

NAPFÉNYTARTAM

1991. IX. 19.

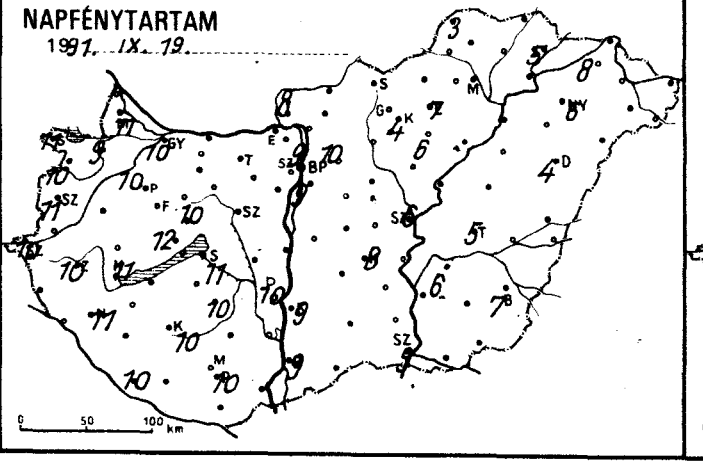

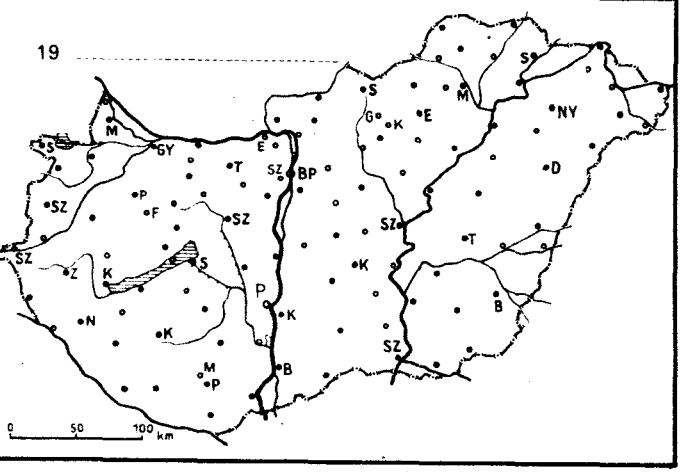

1991. IX. 20. 07 h-ig az utolsó 24 óra adatai						Előző nap napos órái
állomás	csapadék (mm)		max. hőmérséklet	min. hőmérséklet	rad. min.	
Győr	.	⌒	22	8	6	10
Kapuvár	.	⌒	23	11	8	9
Mosonmagyaróvár	.	⌒	22	9	6	11
Rajka						
Sopron	.	≡	22	11	8	11
Sopronhorpács	.	⌒	22	10	8	10
Káld	.	⌒	22	9	8	
Körmend						
Szentgotthárd	.	⌒	21	10	8	10
Szombathely	.	⌒	21	9	7	11
Lenti	.	⌒	22	10	6	
Letenye						
Nagykanizsa	.	⌒	22	7	5	11
Zalaegerszeg	.	⌒	22	9	8	10
Farkasgyepű	.	⌒	23	10	8	
Keszthely	.	⌒	23	10	8	11
Mencshely	.	=	21	10	7	12
Pápa	.	⌒	22	12	9	10
Sümeg	.		24	12	11	
Tihany						
Veszprém	.	⌒	21	9	8	10
Zirc	.	⌒	19	7	6	
Fonyód	.	⌒	22	10	9	
Homokszt. györgy	.	⌒	22	9	5	10
Kaposvár	.	⌒	22	7	5	10
Marcali	.	⌒	24	11	11	
Siófok	.		23	10	7	11
Somogyszob	.	⌒	23	7	5	
Tab						
Bábolna	.		21	8	6	
Esztergom	—		—	—	—	
Kisbér						
Komárom	—		—	—	—	
Tata	—		—	—	—	
Alcsútdoboz						
Dunaújváros	.	⌒	24	8	6	
Martonvásár	.	⌒	19	9	8	
Mór	.	⌒	23	7	6	
Sárbogárd						
Székesfehérvár	.	≡	22	5	1	
Iregszemcse	.	⌒	22	8	5	10
Lengyel	—		—	—	—	
Paks	.		24	5	3	10
Szekszárd	—		—	—	—	
Árpádtető	.		18	13	9	
Mohács						
Pécs	.	⌒	22	10	8	10
Siklós	.	⌒	23	8	5	
Szigetvár	.	⌒	26	7	6	
Budaörs	.	⌒	23	7	4	
Bp. Lőrinc	.	⌒	22	10	4	9
Bp. Met. Int.	.		22	12	—	9
Bp. Szab. hegy	.		20	12	10	
Cegléd	.	⌒	25	8	7	
Dobogókő	.		21	9	8	
Gödöllő	.	⌒	21	10	6	10
Királyrét						
Monor	.	⌒	23	8	6	
Nagykáta	.	⌒	24	9	8	
Szentendre						

1991. IX. 20. 07 h-ig az utolsó 24 óra adatai						Előző nap napos órái
állomás	csapadék (mm)		max. hőmérséklet	min. hőmérséklet	rad. min.	
Vác	.	⌒	23	7	5	
Vámosmikola	.	=	24	7	6	8
Baja	.	⌒	23	6	3	9
Bácsalmás	.		23	8	7	
Izsák	.		24	8	7	
Kalocsa	.	⌒	23	8	5	9
Kecskemét	.	⌒	24	7	4	8
Kiskunfélegyháza	.	⌒	25	13	9	
Kiskunhalas	.	⌒	23	8	8	
Kunszentmiklós	.	=	24	9	8	
Tiszakécske	—		—	—	—	—
Balassagyarmat	.	⌒	21	8	7	
Romhány						
Salgótarján	—		—	—	—	—
Eger	.	=	21	10	7	7
Galyatető	—		—	—	—	
Gyöngyös	.	⌒	24	10	7	
Kékestető	.	⌒	14	9	7	4
Kompolt	.	⌒	22	10	8	6
Lőrinci						
Poroszló	.	⌒	23	9	6	
Jászapáti						
Jászberény	.	⌒	22	8	7	
Karcag	.	≡	24	8	5	
Szolnok	.	⌒	24	8	5	6
Tiszaroff	.	⌒	24	4	1	
Túrkeve	.	⌒	24	10	7	5
Kistelek	.	=	25	9	7	
Makó						
Szeged	.	⌒	23	7	5	9
Szentes	.		23	11	9	
Borsodnádasd	.	⌒	20	6	2	
Füged	.		20	9	7	
Hidasnémeti	.	=	23	10	9	
Jósvafő	.	⌒	19	9	7	3
Lillafüred	.	⌒	18	8	7	
Miskolc	.	⌒	21	11	8	4
Putnok						
Sárospatak	.	⌒	19	11	8	5
Szendrőlád	.	⌒	23	9	8	
Tokaj	.		22	11	11	
Kisvárda	.	=	22	13	12	8
Mátészalka	.	⌒	21	13	12	
Nyíregyháza	.	⌒	20	12	10	6
Nyírlugos						
Pátyod	.	⌒	19	9	8	
Tiszabecs	.	=	21	12	7	
Vásárosnamény	.	⌒	21	13	12	
Záhony	.	⌒	23	14	13	
Berettyóújfalu	.	⌒	22	13	9	
Debrecen	.	⌒	22	10	7	4
Hajdúdorog	.	⌒	22	10	6	
Hortobágy	.		23	10	9	
Körösszakál	.	⌒	22	12	11	
Polgár	.	⌒	24	9	8	
Békéscsaba	.	⌒	22	8	5	7
Mezőhegyes	.	⌒	22	9	7	—
Orosháza	.	⌒	22	10	6	
Szarvas	.	⌒	23	9	5	6
Szeghalom	—		—	—	—	

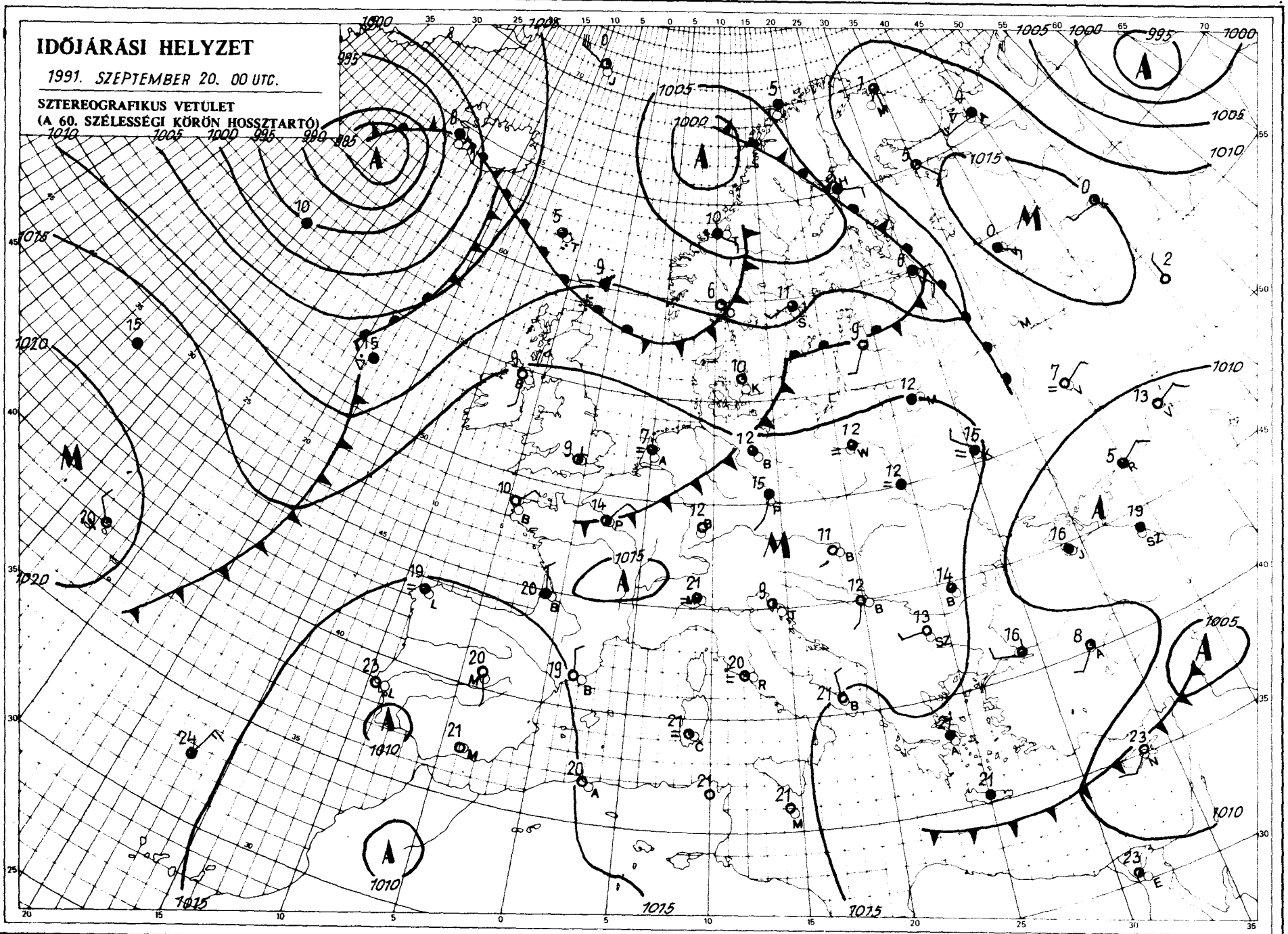

KIADJA: ORSZÁGOS METEOROLÓGIAI SZOLGÁLAT
Kiadásért felel: Dr. Mersich Iván, az Országos Meteorológiai Szolgálat elnöke – Készült: az Országos Meteorológiai Szolgálat Nyomdájában, Budapest – Felelős vezető: Máthé Gyuláné – Munkaszám: 1407. – Szerkesztésért felel: Dr. Vissy Károly, a Központi Előrejelző Intézet igazgatója

Készíti: a KEI Rövidtávú Előrejelző Osztálya – Szaknai felelős: Németh Lajos osztályvezető – Megjelenik naponként
Megrendelhető: 1024 Budapest, II., Kitaibel Pál utca 1. – Pénzügyi Osztály – Telefon: 353-500
Jelmagyarázat a havi mellékletben

IDŐJÁRÁSI NAPIJELENTÉS

ЕЖЕДНЕВНЫЙ МЕТЕОРОЛОГИЧЕСКИЙ БЮЛЛЕТЕНЬ • DAILY WEATHER REPORT
BULLETIN QUOTIDIEN DE TEMPS • TÄGLICHER WETTERBERICHT

104. évfolyam 264. szám + Budapest + 1991. szeptember 21. szombat

Az időjárási helyzet és a várható időjárás:

Egyre többfelé változékony az idő Európában. Mos már csak a Benelux-államok és Franciaország területén, valamint a Földközi-tenger keleti medencéjében sok a napsütés, és ezeken a tájakon a szeptember második feléhez képest meleg az idő. A szárazföld északi és keleti tájai fölött viszont – úgy, mint eddig – időjárási frontok sorozata vonul. Hatásukra gyakran beborul az ég, sokszor megered az eső, megerősödik a szél; és gyönge a nappali fölmelegedés. Mérséklődött a hőség az Ibériai-félszigeten, mert ott újabban egyre-másra időjárási frontok alakulnak ki. Ezek felhőzete az erős délnyugati áramlással időnként eljut egészen Közép-Európáig is.

Pénteken napközben napos idő volt hazánkban, csupán a késő délutáni óráktól kezdett nyugat felől egy közeledő front hatására növekedni a felhőzet. Éjszaka már gyakran volt borult az ég, és sokfelé esett az eső, záporeső. A Dunántúl nyugati és déli részén zivatarok is voltak. A ma reggel 7 óráig lehullott eső mennyisége általában csapadéknyom és 10 mm között volt, de néhány zivatargócban ennél jóval többet mértek. Így például Homokszentgyörgyön 16, Sopronban 17, Szigetváron pedig 35 mm-t. A hőmérséklet csúcsértéke tegnap elérte a 22, 27 fokot, ma hajnalra 10, 15 fokig hűlt le a levegő. Délelőtt mindenütt, már a keleti országrészben is csökkent a felhőzet, s az eleinte erős északnyugati szél is mérséklődött. A hőmérséklet 11 órára 15, 19 fokig emelkedett.

Ma 12 órakor Budapesten a hőmérséklet 20 fok volt, a tengerszintre átszámított légnyomás 1018 hPa, gyengén emelkedett.

Várható időjárás vasárnap estig:

Döntően derült idő lesz, inkább csak holnap (vasárnap) délutántól növekszik meg délnyugaton a felhőzet. Eső nem lesz.
Az északnyugati szél ma tovább mérséklődik, holnap délire fordul és a Dunántúlon megélénkül.
A legalacsonyabb éjszakai hőmérséklet: 8 és 13,
a legmagasabb nappali hőmérséklet vasárnap 21 és 26 fok között alakul.

Bártfai Erzsébet s. k.

A hőmérséklet napi középértéke és eltérése a sokévi átlagtól (Budapest belterületén):

1991. szeptember 20.	17,0°C	+1,0°C

1871 óta ezen a napon Budapesten előfordult

legmagasabb hőmérséklet:	35,2°C (1912)
legalacsonyabb hőmérséklet:	2,8°C (1922)

LEGMAGASABB HŐMÉRSÉKLET

1991 IX. 20.

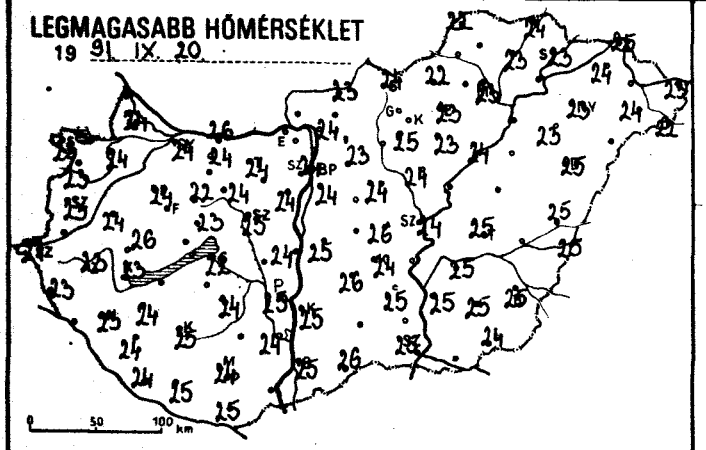

LEGALACSONYABB HŐMÉRSÉKLET

1991 IX. 21.

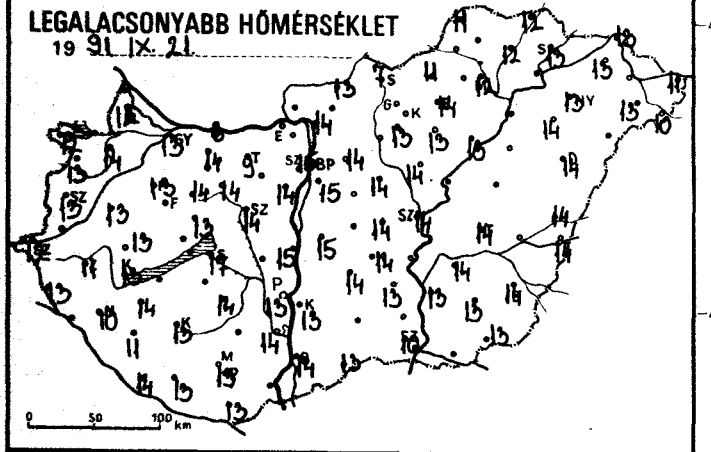

RADIÁCIÓS MINIMUM

1991 IX. 21.

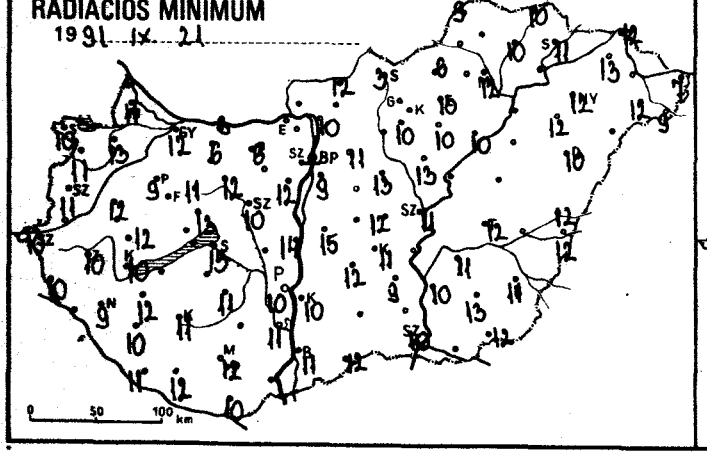

24 órás CSAPADÉKELOSZLÁS

1991 IX. 20 7h -tól IX. 21 7h -ig.

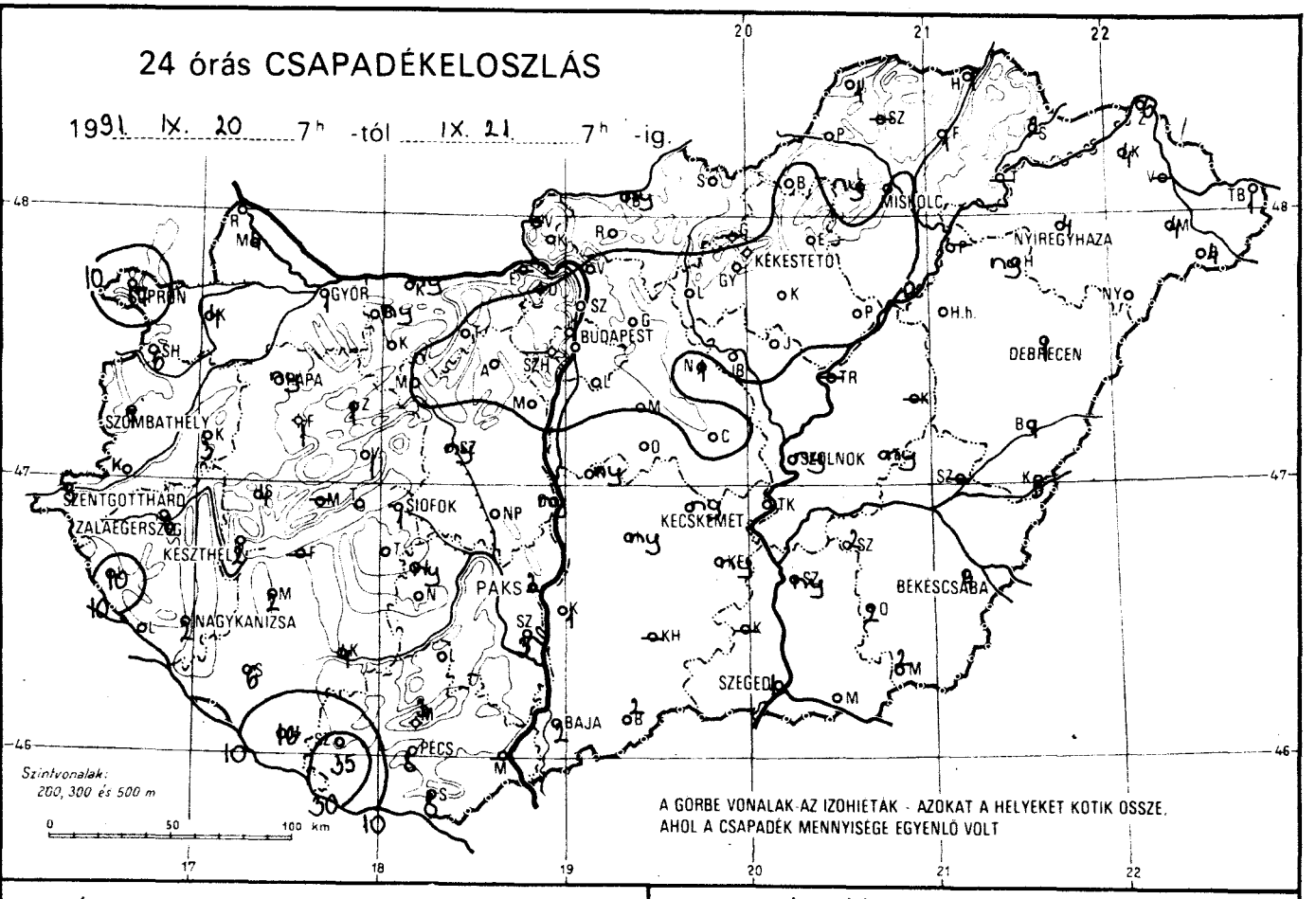

NAPFÉNYTARTAM

1991 IX. 20.

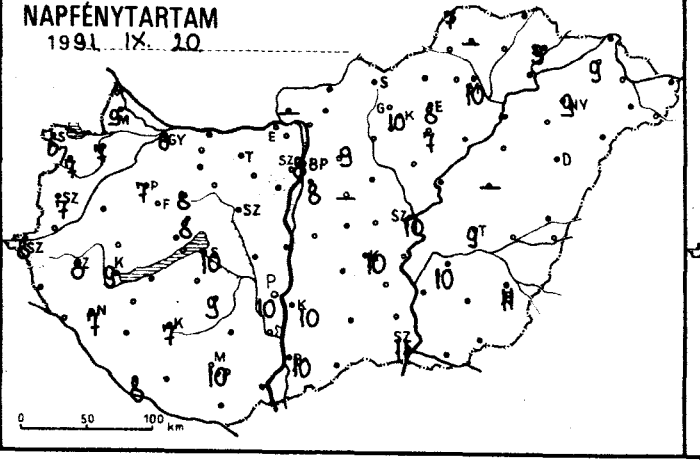

Zivatareloszlás

1991 IX. 20. 07h -IX. 21. 07h

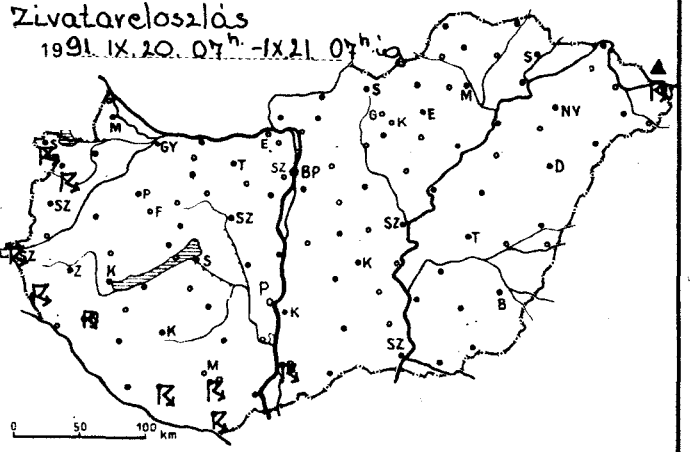

19 91.IX.21 07 h-ig az utolsó 24 óra adatai						Előző nap napos órái
állomás	csapadék (mm)		max. hőmérséklet	min. hőmérséklet	rad. min.	
Győr	1	▽ ⌓	24	13	12	8
Kapuvár	4	▽	24	14	13	7
Mosonmagyaróvár	4	▽ =	24	12	11	9
Rajka						
Sopron	17	◿ ≡	23	12	10	6
Sopronhorpács	6	◿ ⌓	23	13	11	7
Káld	3	⌓	24	13	12	
Körmend						
Szentgotthárd	5	◿ ≡	21	12	10	8
Szombathely	7	▽	23	13	11	7
Lenti	10	◿ ≡	23	13	10	
Letenye						
Nagykanizsa	2	◿ ≡	23	10	9	7
Zalaegerszeg	6	▽ ≡	23	11	10	8
Farkasgyepű	1		23	12	10	
Keszthely	2	▽ ⌓	23	13	10	9
Mencshely	—		—	—	—	—
Pápa	ny	≡	24	13	9	7
Sümeg	4	=	26	13	12	
Tihany						
Veszprém	1	▽ ⌓	23	13	13	8
Zirc	1	=	22	13	12	
Fonyód	—		—	—	—	
Homokszt. györgy	16		24	14	11	8
Kaposvár	4	=	25	13	11	7
Marcali	2	⌓	24	14	12	
Siófok	1	▽	22	17	15	10
Somogyszob	6	▽	24	11	10	
Tab						
Bábolna	ny		24	14	6	
Esztergom	—		—	—	—	
Kisbér						
Komárom	ny	⌓	26	8	8	
Tata	.	⌓	24	9	6	
Alcsútdoboz						
Dunaújváros	ny		24	15	14	
Martonvásár	.	⌓	24	14	12	
Mór	.	=	24	14	12	
Sárbogárd						
Székesfehérvár	ny	=	25	14	10	
Iregszemcse	ny	=	24	14	11	9
Lengyel						
Paks	2	▽	25	13	10	10
Szekszárd	3	=	24	14	11	
Árpádtető	3	=	23	13	11	
Mohács	—		—	—	—	
Pécs	8	◿ ⌓	24	13	12	10
Siklós	8	◿ =	25	13	10	
Szigetvár	35	◿ =	25	13	12	
Budaörs	.	=	25	15	13	
Bp. Lőrinc	.	=	24	15	9	8
Bp. Met. Int.	.	=	24	15	—	8
Bp. Szab. hegy	—		—	—	—	
Cegléd	.		26	14	12	
Dobogókő	—		—	—	—	
Gödöllő	.	⌓	23	14	11	9
Királyrét						
Monor	—		—	—	—	
Nagykáta	1	=	24	14	13	
Szentendre						

19 91.IX.21 07 h-ig az utolsó 24 óra adatai						Előző nap napos órái
állomás	csapadék (mm)		max. hőmérséklet	min. hőmérséklet	rad. min.	
Vác	.	⌓	24	14	10	
Vámosmikola	—		—	—	—	—
Baja	2	◿ =	25	14	11	10
Bácsalmás	2	=	26	13	12	
Izsák	ny	=	26	14	12	
Kalocsa	1	=	25	13	10	10
Kecskemét	ny	▽ ⌓	25	14	11	10
Kiskunfélegyháza	ny	▽ ⌓	25	13	9	
Kiskunhalas	—		—	—	—	
Kunszentmiklós	ny	=	25	15	15	
Tiszakécske						
Balassagyarmat	ny	⌓	23	13	12	
Romhány						
Salgótarján	.	≡	24	7	3	
Eger	.	=	23	14	10	8
Galyatető	—		—	—	—	
Gyöngyös	.	⌓	25	13	10	
Kékestető	.	⌓	17	9	8	10
Kompolt	.		23	13	10	7
Lőrinci						
Poroszló	.	⌓	24	13	10	
Jászapáti						
Jászberény	.		24	14	13	
Karcag	—		—	—	—	—
Szolnok	ny	⌓	24	14	11	10
Tiszaroff	—		—	—	—	
Túrkeve	ny	▽	25	14	12	9
Kistelek	—		—	—	—	
Makó						
Szeged	1	⌓	25	10	10	11
Szentes	ny		25	13	10	
Borsodnádasd	.	⌓	22	11	6	
Füged	1	=	23	12	10	
Hidasnémeti	1	=	24	12	11	
Jósvafő	1	⌓	22	11	9	7
Lillafüred	ny	=	21	10	9	
Miskolc	.		23	12	12	10
Putnok						
Sárospatak	2		23	13	11	9
Szendrőlád	—		—	—	—	—
Tokaj	—		—	—	—	
Kisvárda	4	=	24	13	13	9
Mátészalka	4		24	13	12	
Nyíregyháza	4	▽	23	13	12	9
Nyírlugos						
Pátyod	4	▽ =	22	10	9	
Tiszabecs	1	◿ =	23	11	7	
Vásárosnamény	—		—	—	—	—
Záhony	6	▽	25	13	12	
Berettyóújfalu	1	=	25	14	12	
Debrecen	1	⌓	25	14	10	—
Hajdúdorog	ny	=	23	14	12	
Hortobágy						
Körösszakál	5		25	14	12	
Polgár	—		—	—	—	
Békéscsaba	4	⌓	25	14	11	11
Mezőhegyes	2		24	13	12	—
Orosháza	2	≡	25	13	13	
Szarvas	2	▽ ⌓	25	14	11	10
Szeghalom	—		—	—	—	

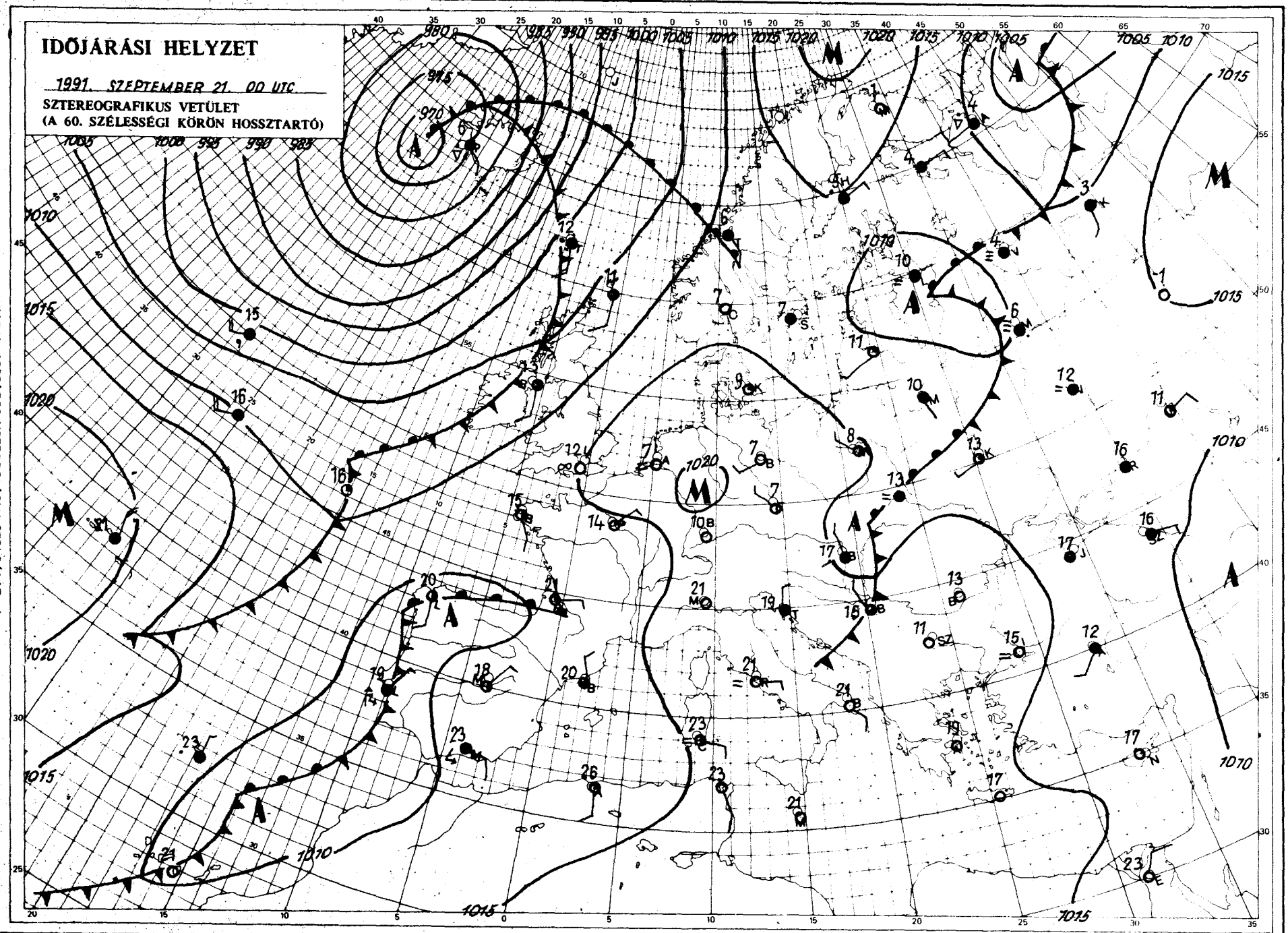

KIADJA: ORSZÁGOS METEOROLÓGIAI SZOLGÁLAT
Jaásért felel: Dr. Mersich Iván, az Országos Meteorológiai Szolgálat elnöke – Készült: az Országos Meteorológiai Szolgálat Nyomdájában, Budapest – Felelős vezető: Máthé Gyuláné – Munkaszám: 91.405 – Szerkesztésért felel: Dr. Vissy Károly, a Központi Előrejelző Intézet igazgatója

Készítő: a KE! Rövidtávú Előrejelző Osztálya – Szakmai felelős: Németh Lajos osztályvezető – Megjelenik naponként
Megrendelhető: 1024 Budapest, II., Kitaibel Pál utca 1. – Pénzügyi Osztály – Telefon: 353-500
Jelmagyarázat a hátsó mellékletben

IDŐJÁRÁSI NAPIJELENTÉS

ЕЖЕДНЕВНЫЙ МЕТЕОРОЛОГИЧЕСКИЙ БЮЛЛЕТЕНЬ • DAILY WEATHER REPORT
BULLETIN QUOTIDIEN DE TEMPS • TÄGLICHER WETTERBERICHT

104. évfolyam 265. szám + Budapest + 1991. szeptember 22. vasárnap

Az időjárási helyzet és a várható időjárás:

Kontinensünk középső vidékei fölött gyenge, leszálló légmozgás uralkodik, többnyire kevés a felhő, reggelenként erősen párás a levegő, délelőttönként a felszálló pára hosszabb időn át eltakarja a Napot. Éjfélkor Izland és a Brit-szigetek között félúton volt annak a hatalmas légörvénynek a középpontja, amely Nyugat-, Délnyugat-Európában az elmúlt napokban szokatlanul enyhe időjárást okozott és amelynek hidegfrontja hajnalban érte el az óceáni partvidéket. Ez a hidegfront gyorsan halad kelet, délkelet felé, várhatóan valamikor hétfőn napközben éri el Közép-Európát.

Magyarországon szombaton általában 5, 10 órán át sütött a Nap, száraz idő volt, délutánra 19, 24 fok közé melegedett fel a levegő. Vasárnap reggelre a Dunántúlon 8, 16 fok közé, másutt általában 4, 10 fok közé csökkent a hőmérséklet és helyenként erősen bepárásodott a levegő. Délelőtt az ország jelentős részén vékony felhőréteg takarta a Napot, esőről nem érkezett jelentés. A hőmérséklet 11 órakor 15, 20 fok között volt.

Ma 12 órakor Budapesten a hőmérséklet 16 fok volt, a tengerszintre átszámított légnyomás 1019 hPa, változatlan.

Várható időjárás hétfő estig:

Előbb részben napos idő lesz, majd nyugat felől átmenetileg országszerte beborul az ég és éjszakától egyre többfelé ered el az eső, záporeső, néhol zivatar is valószínű.
A szél előbb dél felől megélénkül, majd hétfőn napközben nyugat, északnyugat felől megerősödik, a Dunántúlon időnként viharos lesz, egyúttal felszakadozik a felhőzet.
A legalacsonyabb éjszakai hőmérséklet 11, 16 fok,
a legmagasabb nappali hőmérséklet hétfőn 19, 24 fok között alakul.

Török Dénes s. k.

A hőmérséklet napi középértéke és eltérése a sokévi átlagtól (Budapest belterületén):

1991. szeptember 21.	17,6°C	+1,9°C

1871 óta ezen a napon Budapesten előfordult

legmagasabb hőmérséklet:	31,1°C (1917)
legalacsonyabb hőmérséklet:	4,0°C (1921)

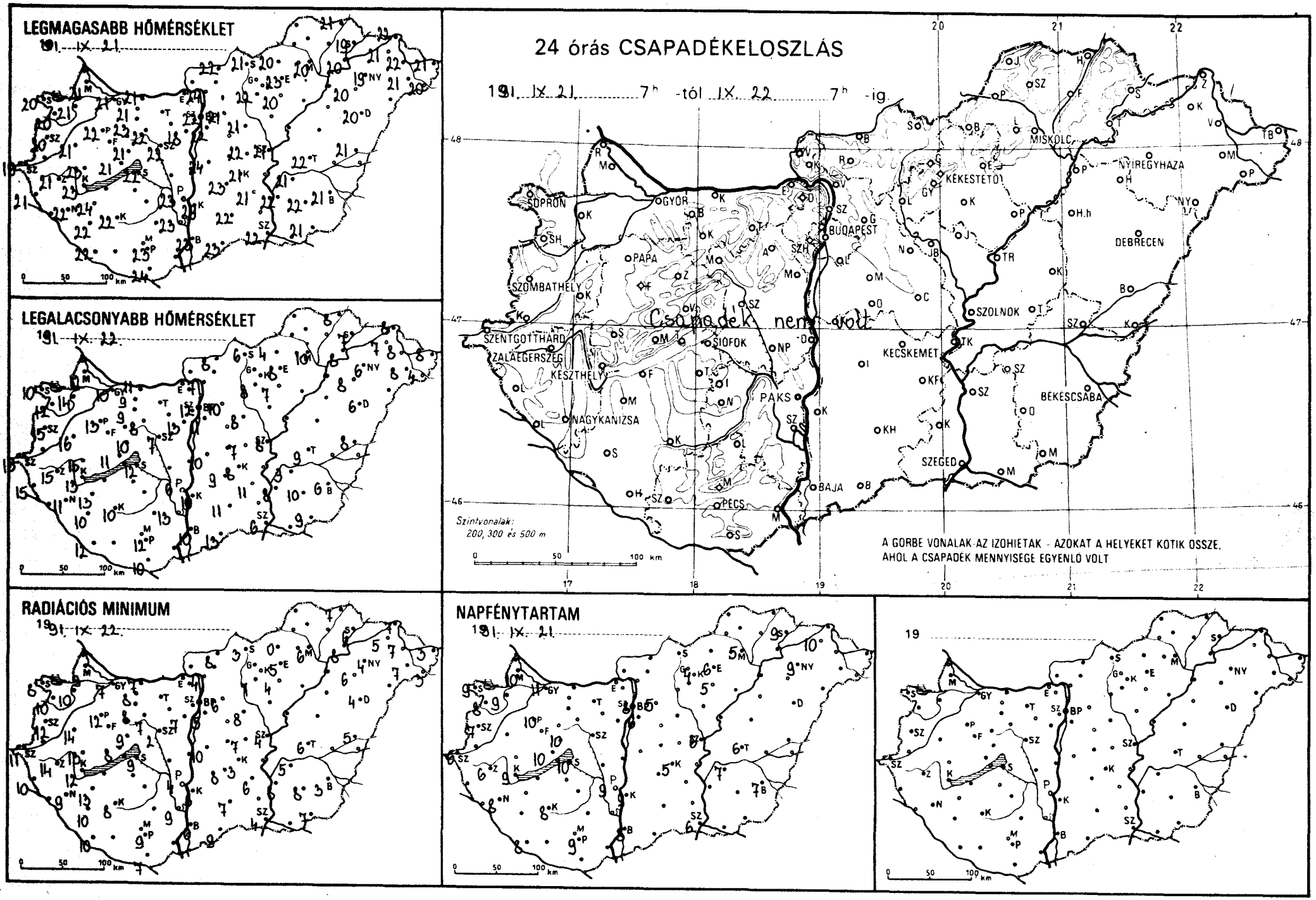
LEGMAGASABB HŐMÉRSÉKLET
LEGALACSONYABB HŐMÉRSÉKLET
RADIÁCIÓS MINIMUM
NAPFÉNYTARTAM
24 órás CSAPADÉKELOSZLÁS
1981. IX. 21. 7h -tól IX. 22. 7h -ig.
Csapadék nem volt
SOPRON
GYŐR
BUDAPEST
MISKOLC
NYÍREGYHÁZA
KÉKESTETŐ
DEBRECEN
SZOMBATHELY
PAPA
SZOLNOK
SZENTGOTTHÁRD
ZALAEGERSZEG
KESZTHELY
SIÓFOK
KECSKEMÉT
BÉKÉSCSABA
PAKS
NAGYKANIZSA
SZEGED
BAJA
PÉCS
Szintvonalak: 200, 300 és 500 m
A GÖRBE VONALAK AZ IZOHIETÁK - AZOKAT A HELYEKET KÖTIK ÖSSZE, AHOL A CSAPADÉK MENNYISÉGE EGYENLŐ VOLT

19 ~~91.IX.29~~ 07 h-ig az utolsó 24 óra adatai						Előző nap napos órái
állomás	csapadék (mm)		max. hőmérséklet	min. hőmérséklet	rad. min.	
Győr	.		21	10	7	11
Kapuvár	.	⌓	21	14	10	9
Mosonmagyaróvár	.	⌓	21	12	9	10
Rajka						
Sopron	.	≡	20	10	8	9
Sopronhorpács	.	⌓	20	12	10	8
Káld	.	⌓	21	16	14	
Körmend	.					
Szentgotthárd	.	⌓	19	13	11	6
Szombathely			20	15	12	7
Lenti	.		21	15	10	
Letenye						
Nagykanizsa	.	≡	22	11	9	8
Zalaegerszeg	.		21	15	14	6
Farkasgyepű	–		–	–	–	
Keszthely	.	⌓	23	13	12	9
Mencshely	.		21	11	8	10
Pápa	.		22	13	12	10
Sümeg	.		23	15	13	
Tihany						
Veszprém	.		21	10	9	10
Zirc	.	⌓	19	7	7	
Fonyód	–		–	–	–	
Homokszt. györgy	.	⌓	22	12	10	8
Kaposvár	.	=	22	10	8	8
Marcali	.	⌓	24	13	13	
Siófok	.		22	12	9	10
Somogyszob	.	⌓	22	10	10	
Tab						
Bábolna	.		21	9	8	
Esztergom	–		–	–	–	
Kisbér						
Komárom	.	⌓	23	9	8	
Tata	.	⌓	21	11	7	
Alcsútdoboz						
Dunaújváros	–		–	–	–	
Martonvásár	.		18	13	7	
Mór	.	≡	22	8	7	
Sárbogárd						
Székesfehérvár	.	=	22	7	2	
Iregszemcse	–		–	–	–	
Lengyel	–		–	–	–	
Paks	.		23	6	4	9
Szekszárd	.	≡	23	13	9	
Árpádtető	.		21	13	11	
Mohács	–		–	–	–	
Pécs	.	⌓	23	12	9	9
Siklós	.	=	24	10	7	
Szigetvár	–		–	–	–	
Budaörs	.	⌓	23	6	3	
Bp. Lőrinc	.	⌓	22	11	5	6
Bp. Met. Int.	.	=	22	12	–	8
Bp. Szab. hegy	.		21	12	6	
Cegléd	.	⌓	22	7	7	
Dobogókő	–		–	–	–	
Gödöllő	.	⌓	21	10	6	5
Királyrét						
Monor	–		–	–	–	
Nagykáta	.	⌓	21	8	8	
Szentendre						

19 ~~91.IX.29~~ 07 h-ig az utolsó 24 óra adatai						Előző nap napos órái
állomás	csapadék (mm)		max. hőmérséklet	min. hőmérséklet	rad. min.	
Vác	.	⌓	24	7	4	
Vámosmikola	–		–	–	–	–
Baja	.	⌓	23	10	6	8
Bácsalmás	.	=	23	13	9	
Izsák	.		23	9	8	
Kalocsa	.	⌓	23	10	6	9
Kecskemét	.	⌓	21	8	3	5
Kiskunfélegyháza	.	⌓	21	11	6	
Kiskunhalas	.	=	22	11	7	
Kunszentmiklós	.	=	24	10	10	
Tiszakécske						
Balassagyarmat	.	⌓	22	8	8	
Romhány						
Salgótarján	.	=	21	6	3	
Eger	.	=	23	8	5	6
Galyatető	–		–	–	–	
Gyöngyös	.	⌓	22	8	7	
Kékestető	.	≡	12	7	4	4
Kompolt	.	⌓	20	7	4	5
Lőrinci						
Poroszló	–		–	–	–	
Jászapáti						
Jászberény	.	⌓	22	9	6	
Karcag	–		–	–	–	
Szolnok	.	⌓	21	8	4	6
Tiszaroff	–		–	–	–	
Túrkeve	.	⌓	22	9	6	6
Kistelek	–		–	–	–	
Makó						
Szeged	.	≡	22	6	4	6
Szentes	.		22	8	8	
Borsodnádasd	.	⌓	20	4	0	
Füged	–		–	–	–	
Hidasnémeti	.	=	21	8	7	
Jósvafő	–		–	–	–	
Lillafüred	.	⌓	18	7	6	
Miskolc	.	=	20	10	6	5
Putnok						
Sárospatak	.	⌓	19	7	6	9
Szendrőlád	–		–	–	–	
Tokaj	.		20	8	8	
Kisvárda	.	=	21	7	5	10
Mátészalka	.	⌓	21	8	7	
Nyíregyháza	.	⌓	19	6	4	9
Nyírlugos						
Pátyod	.	⌓	20	4	3	
Tiszabecs	.	⌓	21	8	3	
Vásárosnamény	.	⌓	20	8	7	
Záhony	.	⌓	22	8	7	
Berettyóújfalu	.	⌓	21	8	5	
Debrecen	.	⌓	20	6	4	–
Hajdúdorog	.	⌓	20	8	6	
Hortobágy	–		–	–	–	
Körösszakál	–		–	–	–	
Polgár	–		–	–	–	
Békéscsaba	.	≡	21	6	3	7
Mezőhegyes	.	⌓	21	9	7	–
Orosháza	.	⌓	22	10	8	
Szarvas	.	⌓	21	9	5	7
Szeghalom	–		–	–	–	

IDŐJÁRÁSI HELYZET

1991. SZEPTEMBER 22. 00 UTC.

SZTEREOGRAFIKUS VETÜLET
(A 60. SZÉLESSÉGI KÖRÖN HOSSZTARTÓ)

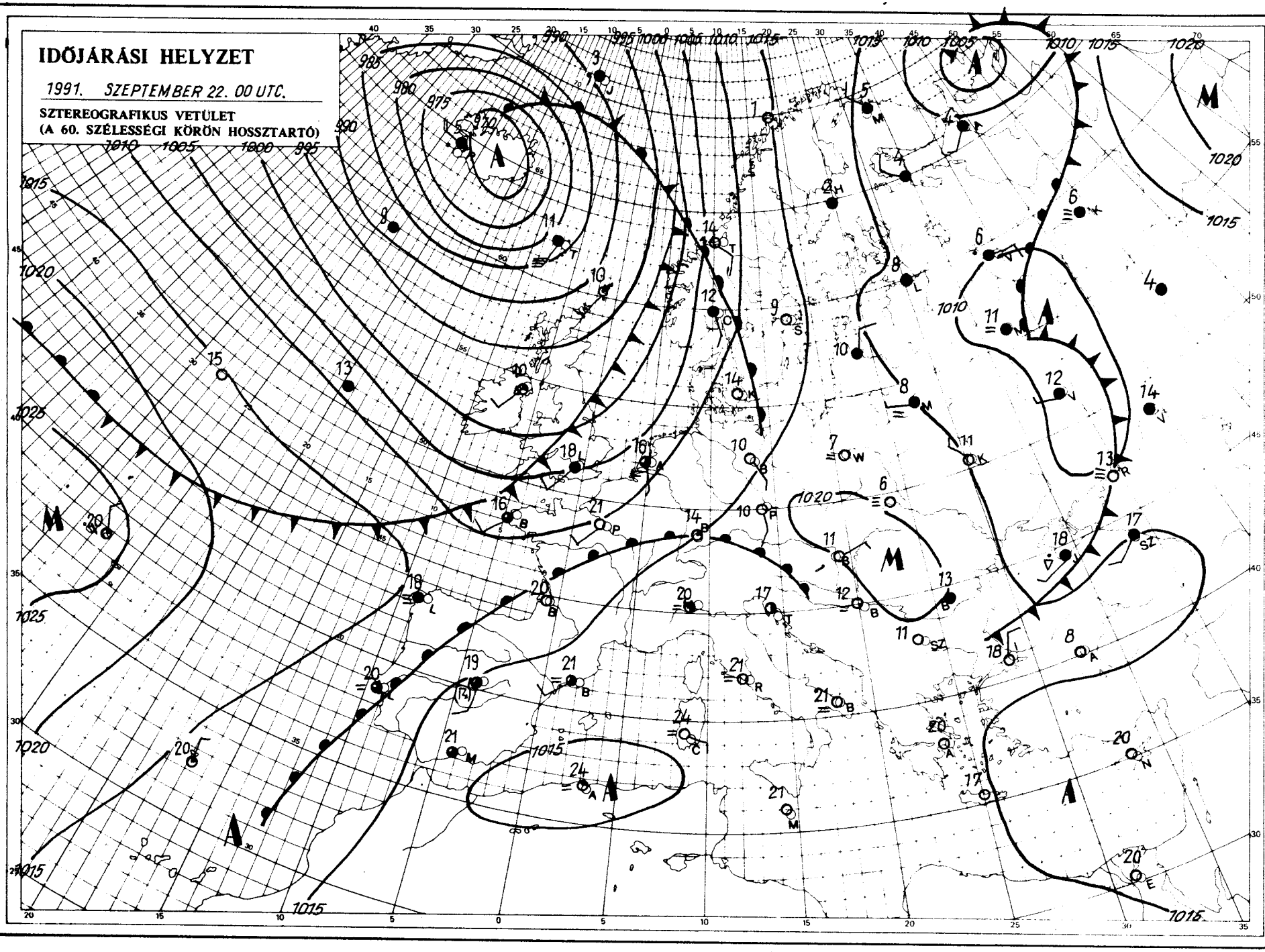

KIADJA: ORSZÁGOS METEOROLÓGIAI SZOLGÁLAT
Felelős kiadásért felel: Dr. Mersich Iván, az Országos Meteorológiai Szolgálat elnöke – Készült: az Országos Meteorológiai Szolgálat Nyomdájában, Budapest – Felelős vezető: Máthé Gyuláné – Munkaszám: 1409. – Szerkesztésért felel: Dr. Vissy Károly, a Központi Előrejelző Intézet igazgatója

Készíti: a KEI Rövidtávú Előrejelző Osztálya – Szakmai felelős: Németh Lajos osztályvezető – Megjelenik naponként
Megrendelhető: 1024 Budapest, II., Kitaibel Pál utca 1. – Pénzügyi Osztály – Telefon: 353 500
Jelmagyarázat a havi melléklethen

IDŐJÁRÁSI NAPIJELENTÉS

ЕЖЕДНЕВНЫЙ МЕТЕОРОЛОГИЧЕСКИЙ БЮЛЛЕТЕНЬ • DAILY WEATHER REPORT
BULLETIN QUOTIDIEN DE TEMPS • TÄGLICHER WETTERBERICHT

104. évfolyam 266. szám + Budapest + 1991. szeptember 23. hétfő

Az időjárási helyzet és a várható időjárás:

Kontinensünk legnagyobb részén változékony az időjárás. Izlandtól kissé délnyugatra, valamint a Norvég-tenger térsége fölött nagy méretű ciklonok helyezkednek el. A hajnali órákban az Alpok és a Kárpátok térségét egy erőteljes időjárási front érte el. A front mögött kedden már szárazabb, de jó pár fokkal hűvösebb levegő árasztja el hazánkat, kevesebb lesz a felhő, de továbbra is hűvös időre számíthatunk.

Hazánkban vasárnap a középső országrész fölött erősen, másutt változóan felhős idő volt. A Dunántúlon és a keleti országrészben általában 4 és 7 órán át sütött a Nap. A legmagasabb nappali hőmérséklet vasárnap 20 és 25 fok között alakult. A hajnali órákban a Dunántúlon, valamint a Duna-Tisza közének északi felében helyenként esett az eső, záporeső, néhol zivatar alakult ki. A ma reggel 7 óráig lehullott eső mennyisége általában csapadéknyom és 5 mm között volt, de Zalaegerszegről 10 mm-t jelentettek. Délelőtt már többfelé erősen felhős idő volt, a Dunántúlon esett az eső. A hőmérséklet 11 órakor 16 és 23 fok között alakul.

Ma 12 órakor Budapesten a hőmérséklet 17 fok volt, a tengerszintre átszámított légnyomás 1011 hPa, nem változik.

Várható időjárás kedd estig:

Eleinte jobbára borult idő lesz, esővel, záporral, helyenként zivatarral. Kedden napközben a felhőátvonulások mellett hosszabb-rövidebb időre kisüt a Nap, de elszórtan még lehet futó eső, zápor.
A szél északnyugatira, északira fordul és átmenetileg megerősödik, főleg a Dunántúlon viharossá fokozódik.
A legalacsonyabb éjszakai hőmérséklet: 9 és 14,
a legmagasabb nappali hőmérséklet kedden: 17 és 22 fok között várható.

Távolabbi kilátások szerdától – szombatig:

Többnyire napos, a hajnali párásság-ködfoltoktól eltekintve, száraz idő várható, majd a hétvégén újabb felhősödés, esővel, záporral.
A legalacsonyabb hajnali hőmérséklet 8, 13 majd 10, 15 fok között,
a legmagasabb nappali hőmérséklet általában 20 és 25 fok között várható.
Jelentős mennyiségű (legalább napi 5 mm) csapadék az ország területének 10 százalékán várható, az időszak legvégén.

Bartha Péterné s. k.

A hőmérséklet napi középértéke és eltérése a sokévi átlagtól (Budapest belterületén):

1991. szeptember 22.	16,3°C	+0,4°C

1871 óta ezen a napon Budapesten előfordult

legmagasabb hőmérséklet:	30,7°C (1981)
legalacsonyabb hőmérséklet:	3,1°C (1915)

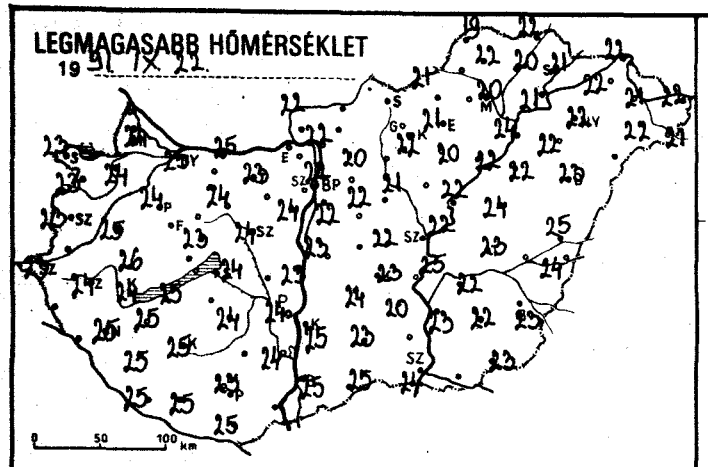
LEGMAGASABB HŐMÉRSÉKLET
19 91 IX 22
0 50 100 km

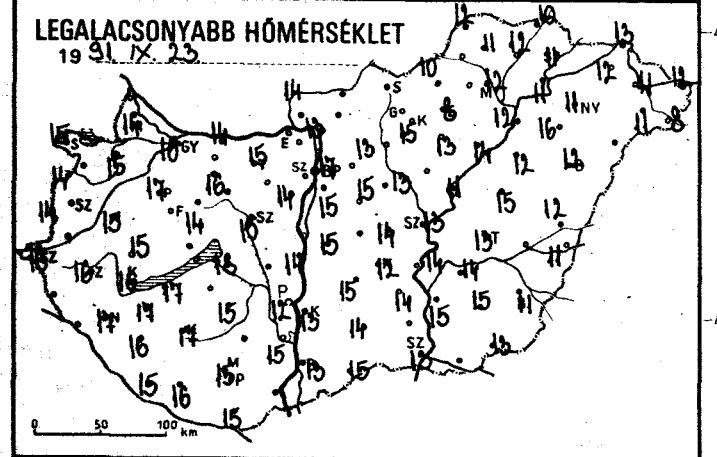
LEGALACSONYABB HŐMÉRSÉKLET
19 91 IX 23
0 50 100 km

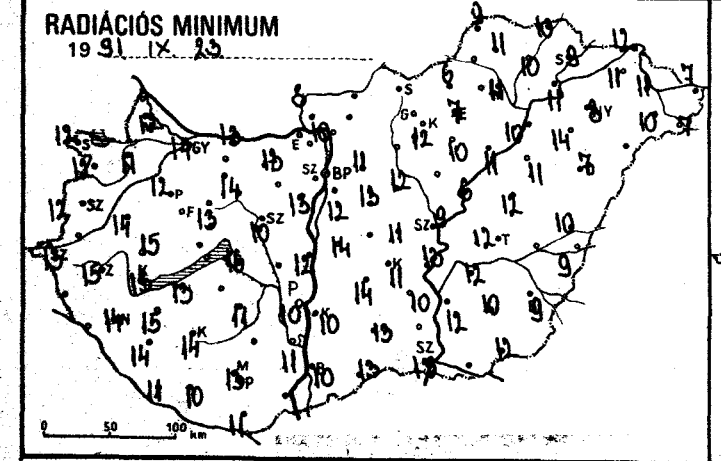
RADIÁCIÓS MINIMUM
19 91 IX 23
0 50 100 km

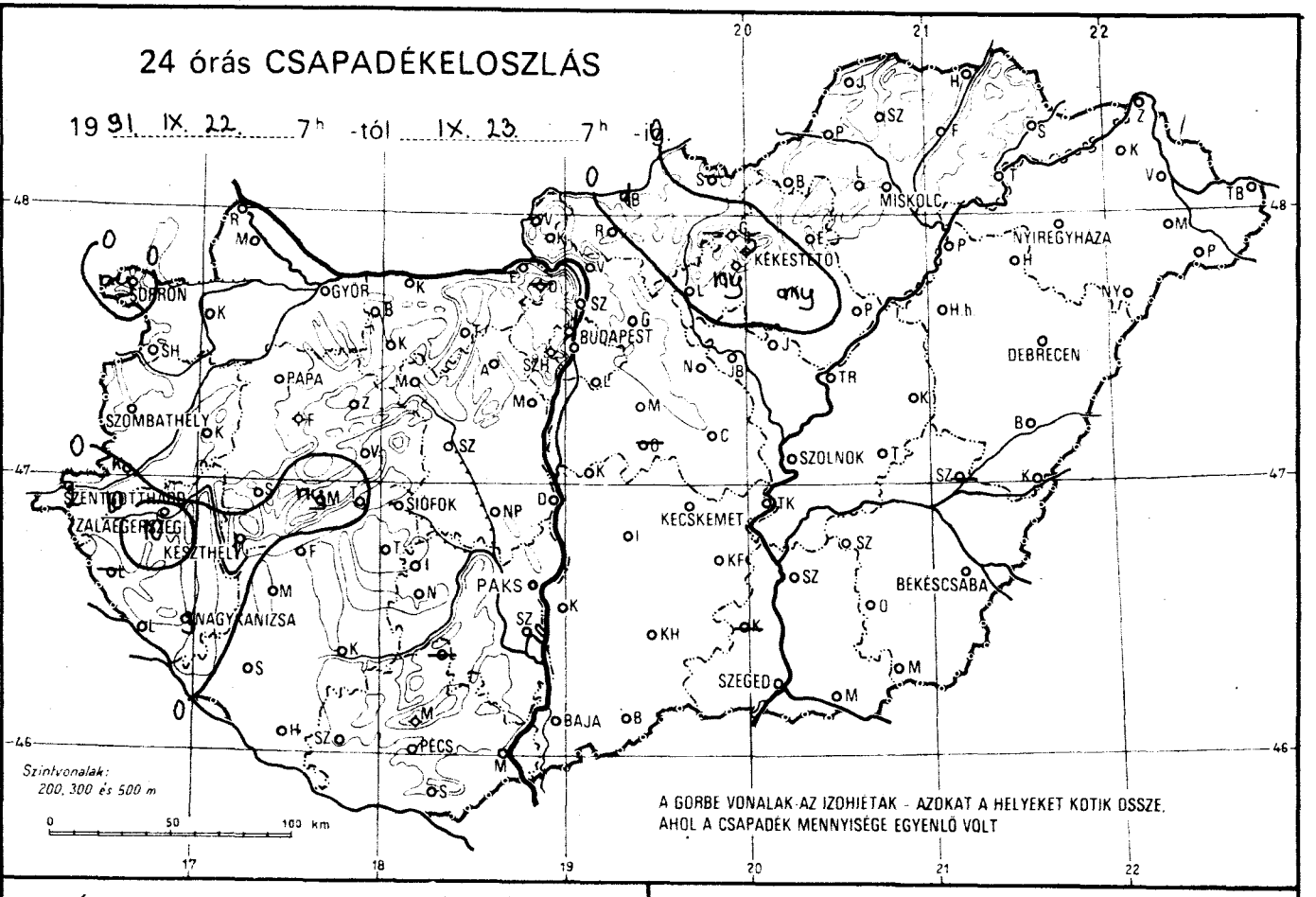
24 órás CSAPADÉKELOSZLÁS
19 91 IX 22 7h -tól IX 23 7h -ig
GYŐR
BUDAPEST
MISKOLC
NYÍREGYHÁZA
DEBRECEN
SZOMBATHELY
PAPA
SZOLNOK
KECSKEMÉT
SIÓFOK
PAKS
BÉKÉSCSABA
SZEGED
BAJA
PÉCS
NAGYKANIZSA
KESZTHELY
Szintvonalak:
200, 300 és 500 m
0 50 100 km
A GÖRBE VONALAK AZ IZOHIETÁK - AZOKAT A HELYEKET KÖTIK ÖSSZE, AHOL A CSAPADÉK MENNYISÉGE EGYENLŐ VOLT

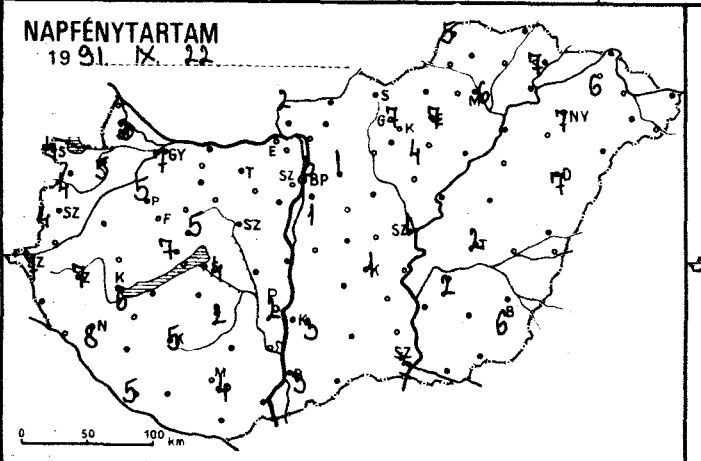
NAPFÉNYTARTAM
19 91 IX 22
0 50 100 km

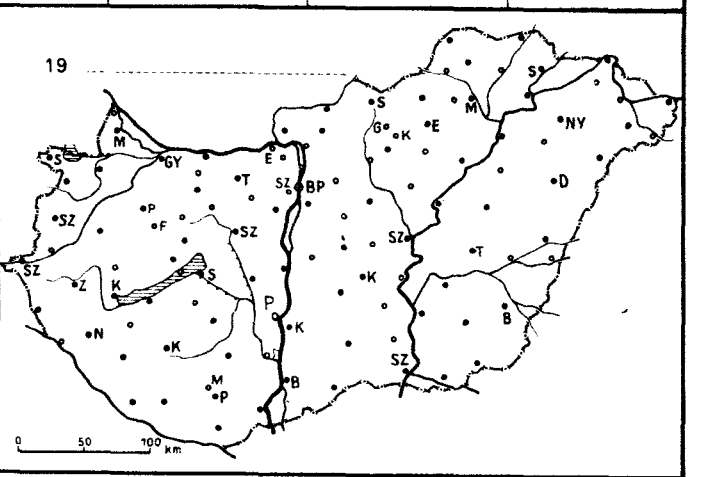
19
0 50 100 km

19 91.IX.23-07 h-ig az utolsó 24 óra adatai						Előző nap napos órái
állomás	csapadék (mm)		max. hőmérséklet	min. hőmérséklet	rad. min.	
Győr	.	⌓	25	16	14	7
Kapuvár	.	⌓	24	15	11	5
Mosonmagyaróvár	.	⌓	24	14	12	8
Rajka						
Sopron	ny	≡	23	15	12	4
Sopronhorpács	.	⌓	23	14	12	4
Káld	.	=	25	15	14	
Körmend						
Szentgotthárd	2	⌓ ≡	23	15	13	7
Szombathely	.	≡	23	14	12	4
Lenti	—		—	—	—	
Letenye						
Nagykanizsa	3	⌓ ⌓	25	17	14	8
Zalaegerszeg	10	⌓ =	24	16	15	
Farkasgyepű	.	⌓	23	12	11	
Keszthely	1	⌓	24	16	13	6
Mencshely	ny	=	23	15	12	7
Pápa	.	⌓	24	17	12	5
Sümeg	.		26	15	15	
Tihany						
Veszprém	.		23	14	13	5
Zirc	.	⌓	22	15	10	
Fonyód	.		25	17	13	
Homokszt. györgy	.	⌓	25	15	11	5
Kaposvár	.	⌓	25	17	14	5
Marcali	.	⌓	25	17	15	
Siófok	.		24	18	16	4
Somogyszob	.	⌓	25	16	14	
Tab						
Bábolna	.	⌓	24	16	11	
Esztergom	—		—	—	—	
Kisbér						
Komárom	.	=	25	14	13	
Tata	.	≡	23	15	13	
Alcsútdoboz						
Dunaújváros	.		23	14	12	
Martonvásár	.		24	14	13	
Mór	.	=	24	16	14	
Sárbogárd						
Székesfehérvár	.	=	24	15	10	
Iregszemcse	.	⌓	24	15	11	2
Lengyel	—		—	—	—	
Paks	.		24	12	10	2
Szekszárd	.	⌓	24	15	11	
Árpádtető	.		22	17	14	
Mohács						
Pécs	.	⌓	23	15	13	4
Siklós	.	≡	25	15	11	
Szigetvár	.	⌓	25	16	10	
Budaörs	.		23	14	11	
Bp. Lőrinc	.	⌓	22	15	12	1
Bp. Met. Int.	.		22	17	—	3
Bp. Szab. hegy	.	=	17	15	11	
Cegléd	.		22	14	11	
Dobogókő	—		—	—	—	
Gödöllő	.		20	13	11	1
Királyrét						
Monor	.		22	15	13	
Nagykáta	1		21	13	12	
Szentendre						

19 91.IX.23-07 h-ig az utolsó 24 óra adatai						Előző nap napos órái
állomás	csapadék (mm)		max. hőmérséklet	min. hőmérséklet	rad. min.	
Vác	.	=	22	13	10	
Vámosmikola	.		22	14	8	2
Baja	.	=	25	13	10	3
Bácsalmás	.	=	25	15	13	
Izsák	.		24	15	14	
Kalocsa	.	⌓	25	13	10	3
Kecskemét	.	=	23	12	11	1
Kiskunfélegyháza	.	=	20	14	10	
Kiskunhalas	.	=	23	14	13	
Kunszentmiklós	.	=	23	15	14	
Tiszakécske	.	⌓	25	14	13	
Balassagyarmat	1	⌓	21	13	12	
Romhány						
Salgótarján	—		—	—	—	
Eger	.	=	21	8	7	7
Galyatető						
Gyöngyös	ny	⌓	22	15	12	
Kékestető	5	⌓ ≡	13	11	10	7
Kompolt	ny		20	13	10	4
Lőrinci						
Poroszló	.		22	14	11	
Jászapáti						
Jászberény	.		22	14	12	
Karcag	.	≡	24	15	12	
Szolnok	.		22	13	9	1
Tiszaroff	.	=	22	11	6	
Túrkeve	.	⌓	23	13	12	2
Kistelek	—		—	—	—	
Makó						
Szeged	.	⌓	24	13	13	3
Szentes	.		23	15	12	
Borsodnádasd	.		21	10	6	
Füged	.		20	12	10	
Hidasnémeti	.	=	22	10	10	
Jósvafő	.	⌓	19	12	9	5
Lillafüred	—		—	—	—	
Miskolc	.	=	20	12	11	6
Putnok						
Sárospatak	.	⌓	21	11	9	7
Szendrőlád	.	⌓	22	11	11	
Tokaj	.		21	11	11	
Kisvárda	.	=	22	12	11	6
Mátészalka	.	⌓	22	11	10	
Nyíregyháza	.		22	11	8	7
Nyírlugos						
Pátyod	.		21	8	7	
Tiszabecs	.	=	22	12	7	
Vásárosnamény	.		21	11	11	
Záhony	.		22	13	12	
Berettyóújfalu	.	⌓	25	12	10	
Debrecen	.	⌓	23	12	7	7
Hajdúdorog	.		22	16	14	
Hortobágy	.		22	12	11	
Körösszakál	.	⌓	24	11	9	
Polgár	.	=	24	12	10	
Békéscsaba	.	⌓	23	11	9	6
Mezőhegyes	.		23	13	12	—
Orosháza	.	⌓	22	15	10	
Szarvas	.		22	14	12	2
Szeghalom	—		—	—	—	

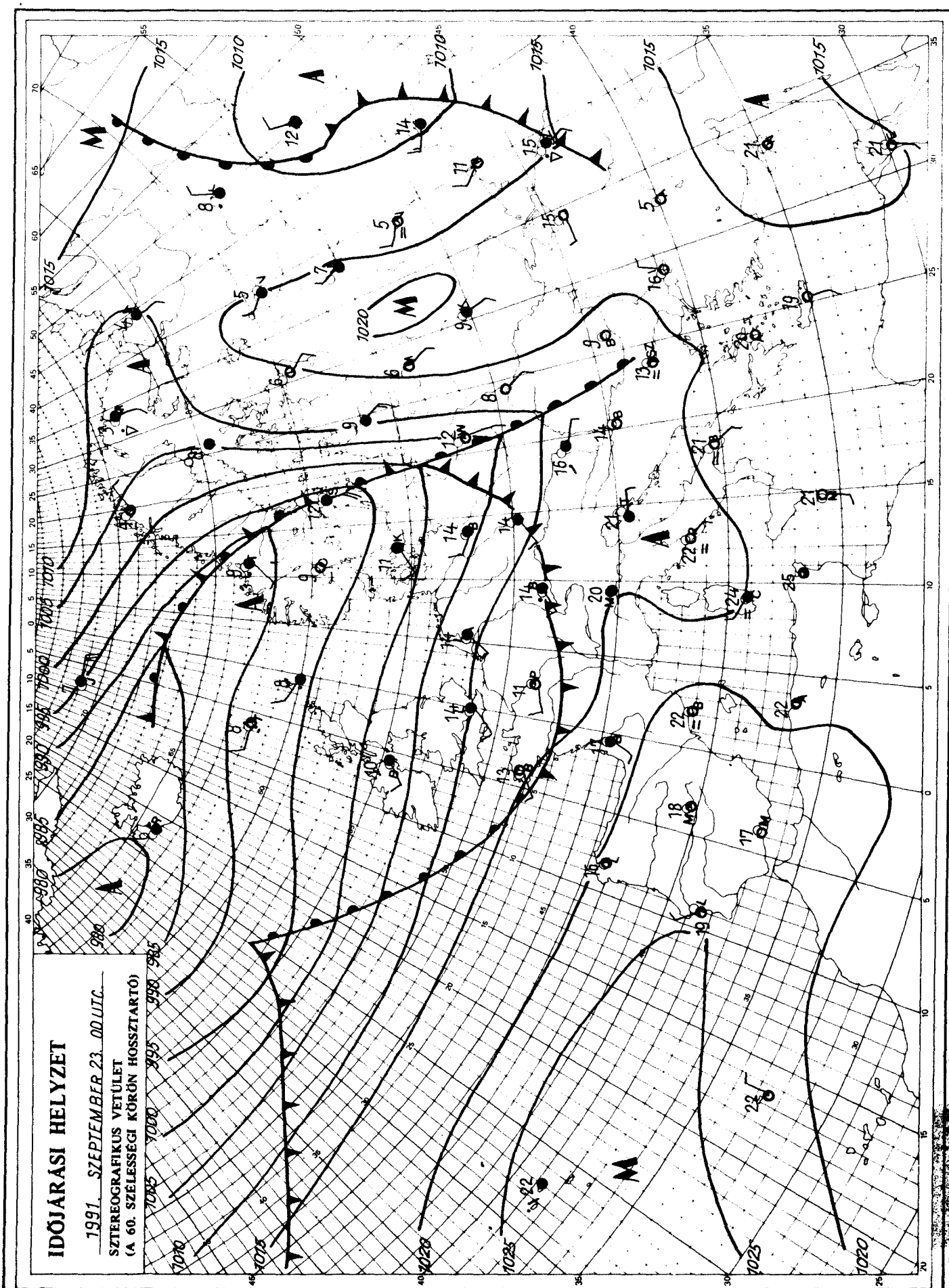

KIADJA: ORSZÁGOS METEOROLÓGIAI SZOLGÁLAT
Kiadásért felel: Dr. Mersich Iván, az Országos Meteorológiai Szolgálat elnöke – Készült: az Országos Meteorológiai Szolgálat Nyomdájában, Budapest – Felelős vezető: Máthé Gyuláné – Munkaszám: 91-410 – Szerkesztésért felel: Dr. Vissy Károly, a Központi Előrejelző Intézet igazgatója

Készíti: a KEI Rövidtávú Előrejelző Osztálya – Szakmai felelős: Németh Lajos osztályvezető – Megjelenik naponként
Megrendelhető: 1024 Budapest, II., Kitaibel Pál utca 1. – Pénzügyi Osztály – Telefon: 353-500
Jelmagyarázat a havi mellékletben

IDŐJÁRÁSI NAPIJELENTÉS

ЕЖЕДНЕВНЫЙ МЕТЕОРОЛОГИЧЕСКИЙ БЮЛЛЕТЕНЬ • DAILY WEATHER REPORT
BULLETIN QUOTIDIEN DE TEMPS • TÄGLICHER WETTERBERICHT

104. évfolyam 267. szám + Budapest + 1991. szeptember 24. kedd

Az időjárási helyzet és a várható időjárás:

Izlandhoz közeli középponttal egy hatalmas méretű, mély ciklon örvénylik, amely a déli és keleti területek kivételével kontinensünk legnagyobb részének időjárását meghatározza. A légörvény frontjai nyugatról kelet felé haladva gyorsan követik egymást, ezért főleg Észak-Európában rendkívül változékony az idő. Sokfelé esik az eső a Brit-szigeteken, és a Skandináv-félszigeten, sőt Norvégia északi részén hózápor is előfordul. Ugyancsak borongós, csapadékos az idő a Kárpátok vidékén, valamint a Balkán-félszigeten. Európa többi részén a sok napsütés a jellemző. Délnyugat felől egyre melegebb levegő éri el a Kárpát-medencét, ezért a hajnali, reggeli ködfoltok megszűnése után kellemes, kora őszi időre számíthatunk.

Magyarországot hétfőn egy hidegfront érte el, amelynek felhőzetéből csaknem országszerte hullott több-kevesebb eső. Délen, délkeleten zivatarok is kialakultak. A ma (kedd) reggel 7 óráig lehullott csapadék mennyisége általában csapadéknyom és 15 mm között volt, de délen és nyugaton ennél jóval többet mértek. Harkányban például 31, Mezőhegyesen 42 mm-t. A hőmérséklet csúcsértéke nyugaton 16, 19, másutt 20 és 27 fok között alakult. Éjszaka csökkent a felhőzet, és hajnalra 6, 12 fokig hűlt le a levegő. Délelőtt túlnyomóan napos, száraz idő volt, a hőmérséklet 11 órára 15, 19 fokig emelkedett.

Ma 12 órakor Budapesten a hőmérséklet 18 fok volt, a tengerszintre átszámított légnyomás 1020 hPa, alig változik.

Várható időjárás szerda estig:

Változóan felhős idő várható, országszerte számítani lehet több-kevesebb napsütésre. Eső nem lesz. Éjszaka többfelé képződik köd, amely délelőtt mindenütt feloszlik. A délnyugati szél mérsékelt lesz, majd szerdán napközben délire, délkeletire fordul és a Dunántúlon megélénkül. A legalacsonyabb éjszakai hőmérséklet 7, 12, a legmagasabb nappali hőmérséklet szerdán 19 és 24 fok között alakul.

Nadrai Attila s. k.

A hőmérséklet napi középértéke és eltérése a sokévi átlagtól (Budapest belterületén):

1991. szeptember 23.:	16,9°C	+1,0°C

1871 óta ezen a napon Budapesten előfordult

legmagasabb hőmérséklet:	30,8°C (1920)
legalacsonyabb hőmérséklet:	1,2°C (1915)

LEGMAGASABB HŐMÉRSÉKLET

1991. IX. 23.

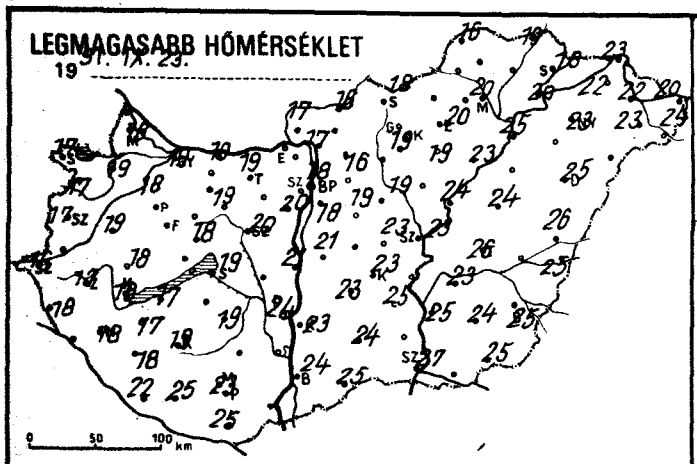

LEGALACSONYABB HŐMÉRSÉKLET

1991. IX. 24.

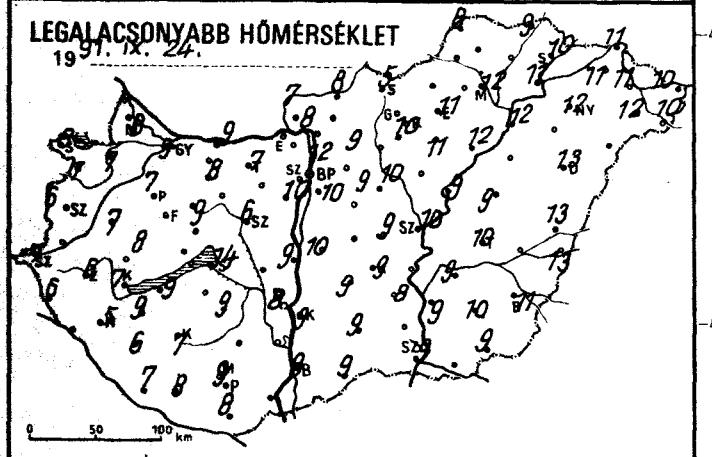

RADIÁCIÓS MINIMUM

1991. IX. 24.

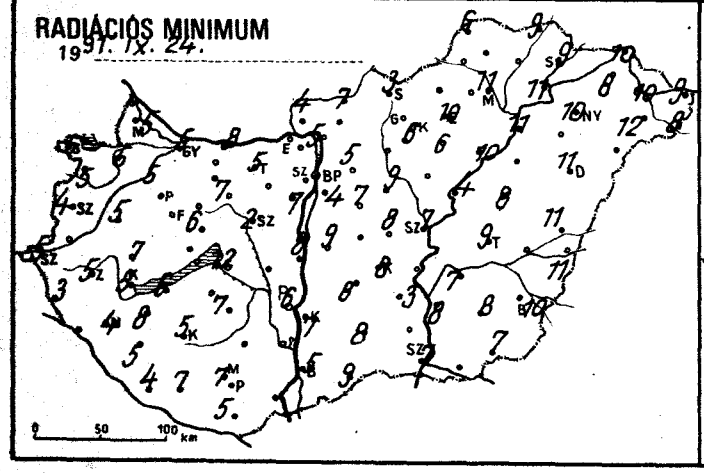

24 órás CSAPADÉKELOSZLÁS

1991. IX. 23. 7h -tól IX. 24. 7h -ig.

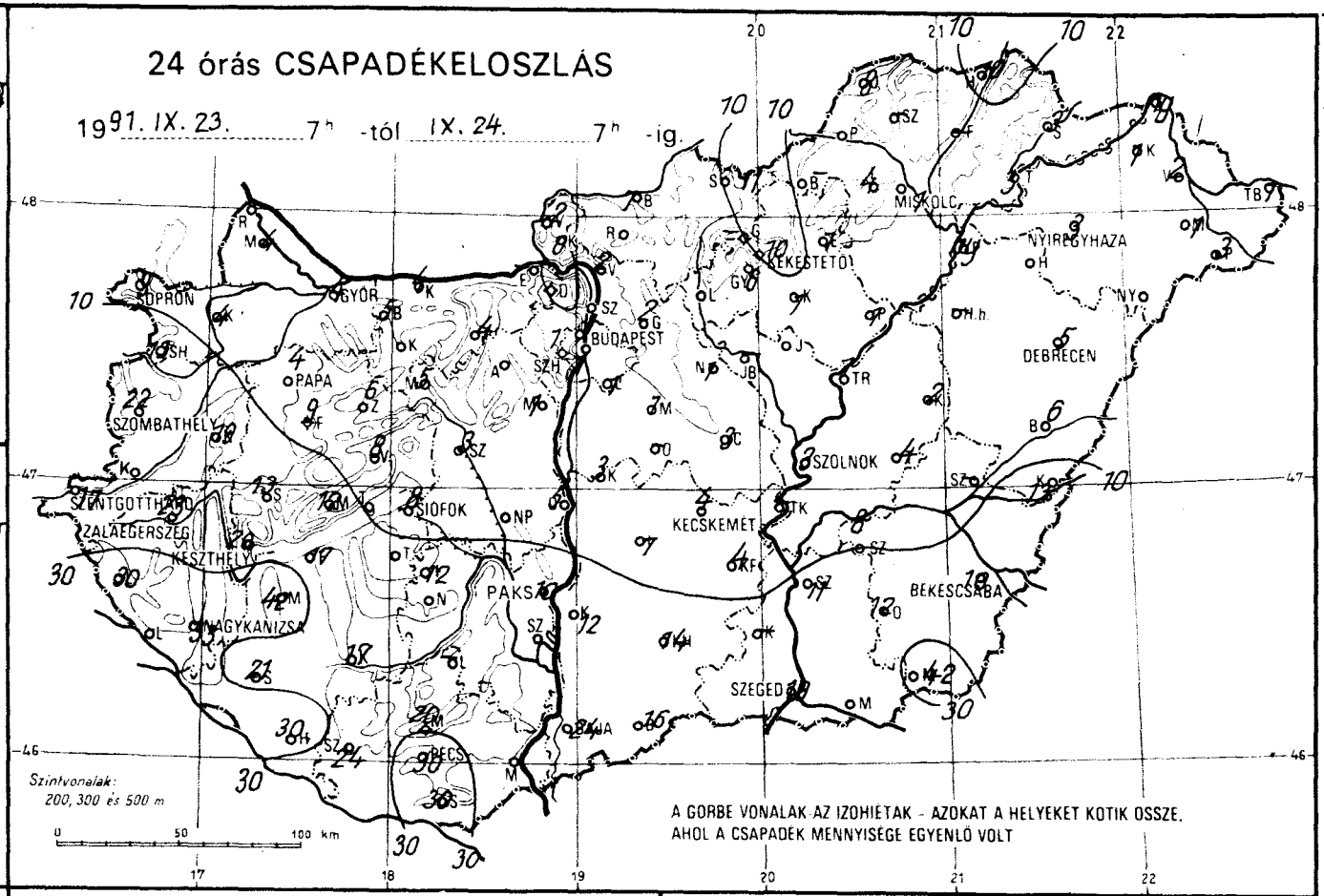

NAPFÉNYTARTAM

1991. IX. 23.

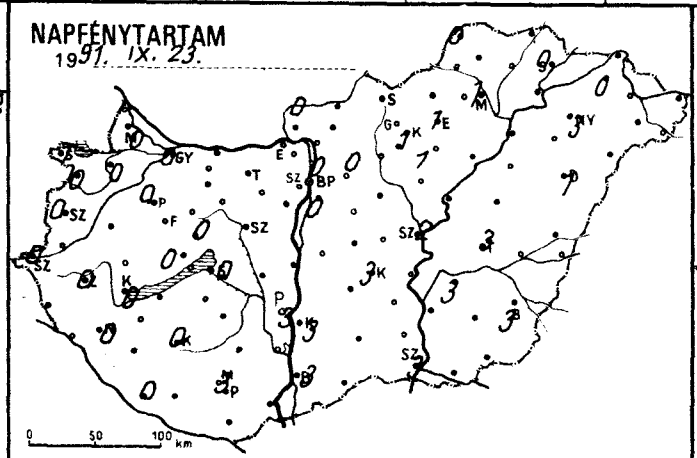

Zivatareloszlás

1991. IX. 23. 7h - IX. 24. 7h -ig.

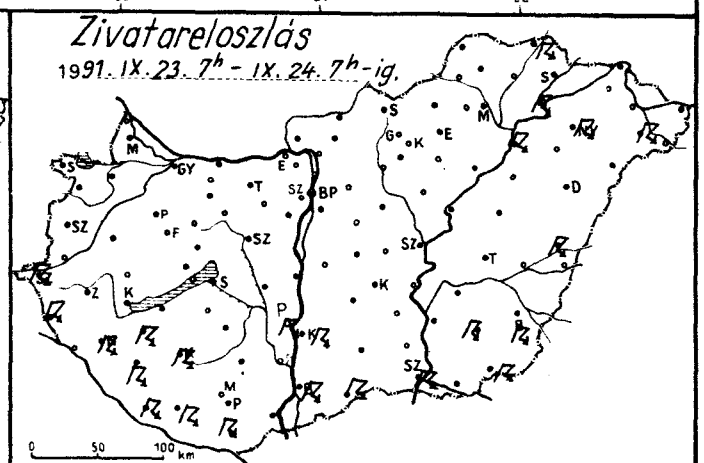

1991.IX.24.07 h-ig az utolsó 24 óra adatai						Előző nap napos órái
állomás	csapadék (mm)		max. hőmérséklet	min. hőmérséklet	rad. min.	
Győr	4		19	9	5	0
Kapuvár	4		19	7	5	0
Mosonmagyaróvár	4		18	8	5	0
Rajka						
Sopron	9		17	8	6	1
Sopronhorpács	13		17	7	5	0
Káld	19		19	7	5	
Körmend						
Szentgotthárd	17		16	7	5	0
Szombathely	22		17	6	4	0
Lenti	30		18	6	3	
Letenye						
Nagykanizsa	33		18	5	4	0
Zalaegerszeg	23		17	6	5	0
Farkasgyepű	9		19	8	5	
Keszthely	20		18	7	5	0
Mencshely	12		17	8	5	0
Pápa	4		18	7	5	0
Sümeg	13		18	8	7	
Tihany						
Veszprém	8		18	9	6	0
Zirc	6		16	9	7	
Fonyód	17		17	9	6	
Homokszt. györgy	30		22	7	4	0
Kaposvár	17		19	7	5	0
Marcali	42		18	9	8	
Siófok	8		19	14	12	0
Somogyszob	21		18	6	5	
Tab						
Bábolna	5		18	9	4	
Esztergom	–		–	–	–	
Kisbér						
Komárom	4		19	9	8	
Tata	4		19	7	5	
Alcsútdoboz						
Dunaújváros	5		21	9	8	
Martonvásár	1		20	10	7	
Mór	5		19	8	7	
Sárbogárd						
Székesfehérvár	3		20	6	2	
Iregszemcse	12		19	9	7	0
Lengyel	–		–	–	–	
Paks	10		24	8	6	3
Szekszárd						
Árpádtető	20		19	9	6	
Mohács						
Pécs	30		23	9	7	3
Siklós	30		25	8	5	
Szigetvár	24		25	8	7	
Budaörs	1		18	10	5	
Bp. Lőrinc	1		18	10	4	0
Bp. Met. Int.	1		18	12	–	0
Bp. Szab. hegy	1		15	9	9	
Cegléd	3		23	9	8	
Dobogókő	. .		15	7	5	
Gödöllő	2		16	9	5	0
Királyrét						
Monor	1		19	9	7	
Nagykáta	1		19	10	9	
Szentendre						

1991.IX.24.07 h-ig az utolsó 24 óra adatai						Előző nap napos órái
állomás	csapadék (mm)		max. hőmérséklet	min. hőmérséklet	rad. min.	
Vác	2		17	8	5	
Vámosmikola	2		17	7	4	0
Baja	24		24	8	5	3
Bácsalmás	16		25	9	9	
Izsák	7		23	9	8	
Kalocsa	12		23	9	7	3
Kecskemét	4		23	9	8	3
Kiskunfélegyháza	4		25	8	3	
Kiskunhalas	14		24	9	8	
Kunszentmiklós	3		21	10	9	
Tiszakécske	–		–	–	–	
Balassagyarmat	7		16	8	7	
Romhány						
Salgótarján	11		18	5	3	
Eger	1		20	11	10	1
Galyatető	–		–	–	–	
Gyöngyös	6		19	10	6	
Kékestető	10		15	7	4	1
Kompolt	1		19	11	6	1
Lőrinci						
Poroszló	1		23	12	10	
Jászapáti						
Jászberény	–		–	–	–	
Karcag	2		24	9	8	
Szolnok	3		23	10	7	2
Tiszaroff	1		24	9	4	
Túrkeve	4		26	10	9	3
Kistelek	–		–	–	–	
Makó						
Szeged	19		27	9	7	3
Szentes	11		25	9	8	
Borsodnádasd	–		–	–	–	
Füged	–		–	–	–	
Hidasnémeti	10		19	9	9	
Jósvafő	8		16	8	6	0
Lillafüred	4		19	10	9	
Miskolc	1		20	12	11	1
Putnok						
Sárospatak	3		18	10	9	0
Szendrőlád	–		–	–	–	
Tokaj	3		20	11	11	
Kisvárda	1		22	11	8	0
Mátészalka	1		23	12	12	
Nyíregyháza	3		23	12	10	3
Nyírlugos						
Pátyod	3		24	10	8	
Tiszabecs	1		20	10	9	
Vásárosnamény	2		22	11	10	
Záhony	ny		23	11	10	
Berettyóújfalu	6		26	13	11	
Debrecen	5		25	13	11	1
Hajdúdorog	–		–	–	–	
Hortobágy	–		–	–	–	
Körösszakál	13		25	13	11	
Polgár	ny		25	12	11	
Békéscsaba	10		25	11	10	3
Mezőhegyes	42		25	9	7	–
Orosháza	12		24	10	8	
Szarvas	8		26	9	7	3
Szeghalom	–		–	–	–	

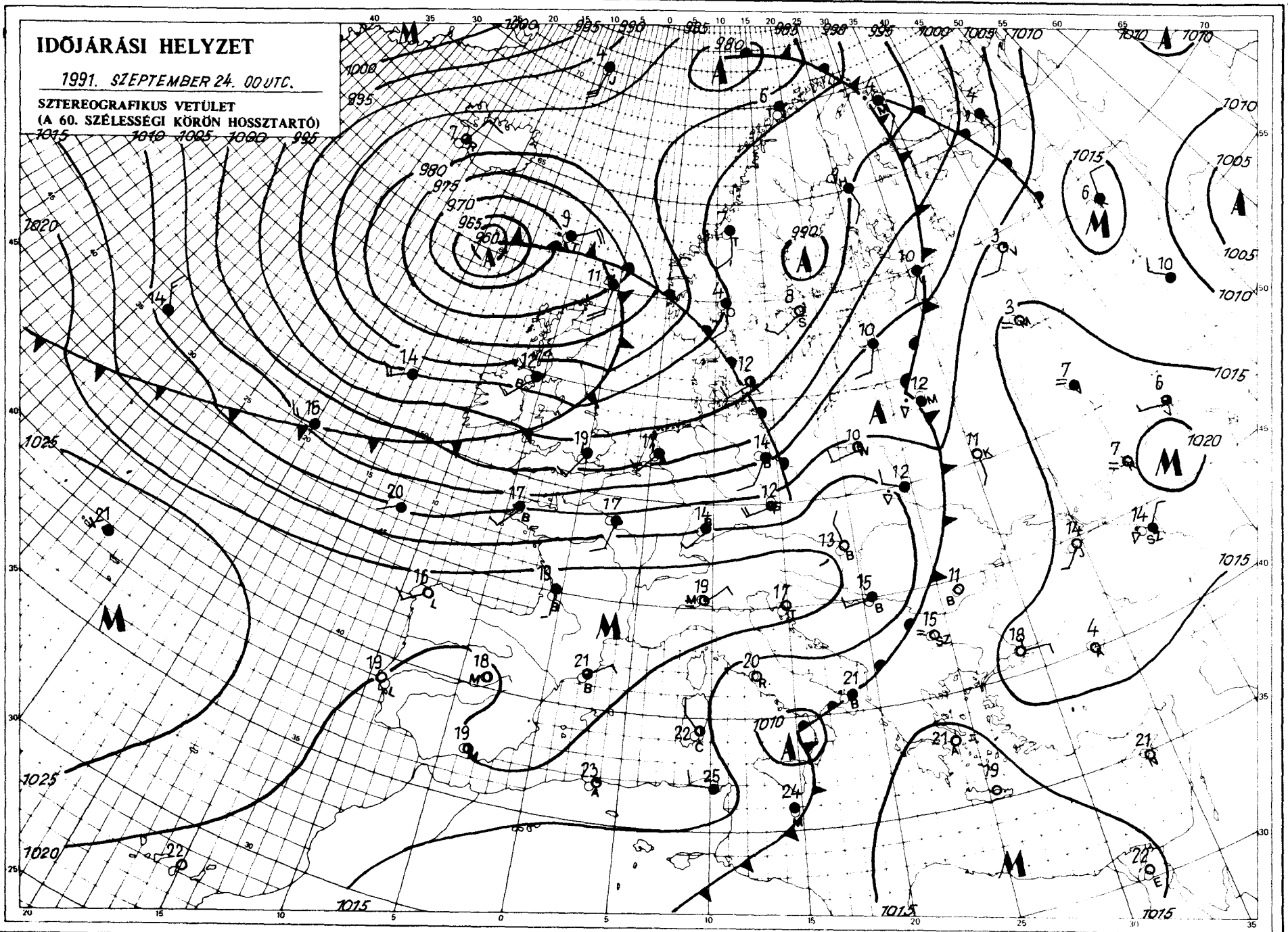

KIADJA: ORSZÁGOS METEOROLÓGIAI SZOLGÁLAT
Felelős kiadásért felel: Dr. Mersich Iván, az Országos Meteorológiai Szolgálat elnöke – Készült: az Országos Meteorológiai Szolgálat Nyomdájában, Budapest – Felelős vezető: Máthé Gyuláné – Munkaszám: 91. 471. – Szerkesztésért felel: Dr. Visy Károly, a Központi Előrejelző Intézet igazgatója
Készíti: a KEI Rövidtávú Előrejelző Osztálya – Szakmai felelős: Németh Lajos osztályvezető – Megjelenik naponként
Megrendelhető: 1024 Budapest, II., Kitaibel Pál utca 1. – Pénzügyi Osztály – Telefon: 353 500
Jelmagyarázat a havi melléklettben

IDŐJÁRÁSI NAPIJELENTÉS

ЕЖЕДНЕВНЫЙ МЕТЕОРОЛОГИЧЕСКИЙ БЮЛЛЕТЕНЬ • DAILY WEATHER REPORT
BULLETIN QUOTIDIEN DE TEMPS • TÄGLICHER WETTERBERICHT

104. évfolyam 268. szám + Budapest + 1991. szeptember 25. szerda

Az időjárási helyzet és a várható időjárás:

A Norvég-tenger felett nagy kiterjedésű ciklon örvénylik, amelynek hosszan elnyúló hidegfrontja erősen felhős, gyakran csapadékos időjárást okoz a Skandináv-félszigeten, Nyugat-Európa nagy részén, valamint a Pireneusi-félszigeten. Közép- és Kelet-Európa időjárását ugyanakkor leszálló légmozgások határozzák meg, így a reggeli párásság és köd megszűnését követően túlnyomóan napos, száraz az idő. Holnap estig térségünk időjárását az említett hidegfront előtt áramló száraz, meleg levegő alkítja. Hatására folytatódik a túlnyomóan napos, száraz idő, a nappali felmelegedés kissé tovább erősödik.

Magyarországon kedden túlnyomóan napos idő volt, csak időnként növekedett meg a felhőzet, de csapadékot sehonnan sem jelentettek. A hőmérséklet csúcsértéke 19, 24 fok körül alakult. Éjszaka derült volt az ég és hajnalra 5, 12 fokig hűlt le a levegő. Ma délelőtt folytatódott a túlnyomóan napos idő, 11 órára 16, 20 fokig emelkedett a hőmérséklet.

Ma 12 órakor Budapesten a hőmérséklet 20 fok volt, a tengerszintre átszámított légnyomás 1018 hPa, gyengén süllyed.

Várható időjárás csütörtök estig:

Túlnyomóan derült, száraz idő lesz. Hajnalban párásság, helyenként köd várható. A déli, délkeleti szél napközben megélénkül, a Dunántúlon időnként megerősödik. A legalacsonyabb éjszakai hőmérséklet 7, 12, a legmagasabb nappali hőmérséklet csütörtökön 21, 25 fok között valószínű.

Bonta Imre s. k.

A hőmérséklet napi középértéke és eltérése a sokévi átlagtól (Budapest belterületén):

1991. szeptember 24.	15,5°C	-0,1°C

1871 óta ezen a napon Budapesten előfordult

legmagasabb hőmérséklet:	32,9°C (1918)
legalacsonyabb hőmérséklet:	10,4°C (1984)

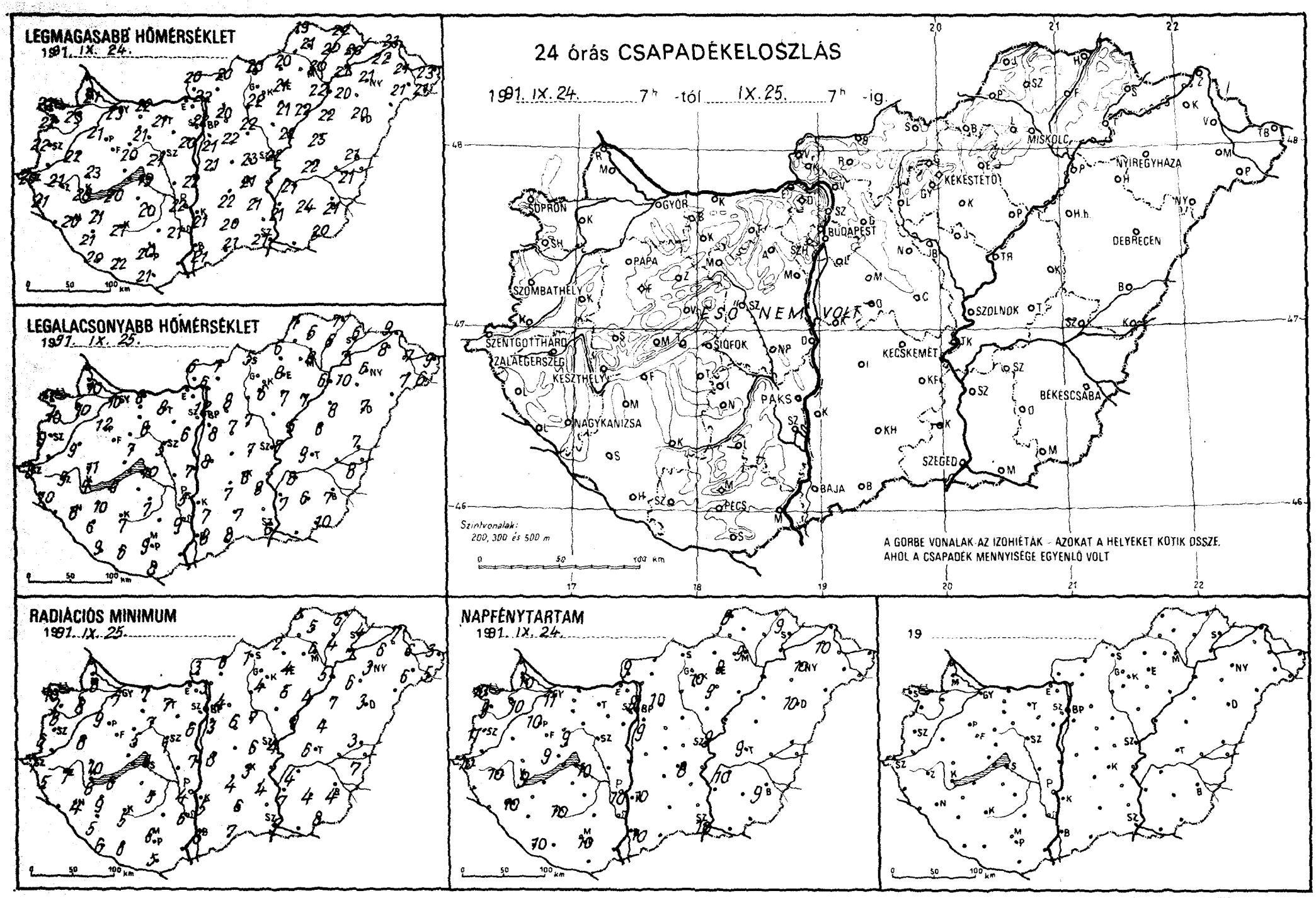
LEGMAGASABB HŐMÉRSÉKLET
1991. IX. 24.
LEGALACSONYABB HŐMÉRSÉKLET
1991. IX. 25.
24 órás CSAPADÉKELOSZLÁS
1991. IX. 24. 7h -tól IX. 25. 7h -ig.
SOPRON
GYŐR
BUDAPEST
MISKOLC
NYÍREGYHÁZA
KÉKESTETŐ
DEBRECEN
PAPA
SZOMBATHELY
SZENTGOTTHÁRD
ZALAEGERSZEG
KESZTHELY
SIÓFOK
PAKS
NAGYKANIZSA
KECSKEMÉT
BÉKÉSCSABA
SZEGED
SZOLNOK
BAJA
PÉCS
ESŐ NEM VOLT
Szintvonalak:
200, 300 és 500 m
A GÖRBE VONALAK AZ IZOHIÉTÁK - AZOKAT A HELYEKET KÖTIK ÖSSZE,
AHOL A CSAPADÉK MENNYISÉGE EGYENLŐ VOLT
RADIÁCIÓS MINIMUM
1991. IX. 25.
NAPFÉNYTARTAM
1991. IX. 24.
19

1991.IX.25 07 h-ig az utolsó 24 óra adatai						Előző nap napos órái
állomás	csapadék (mm)		max. hőmérséklet	min. hőmérséklet	rad. min.	
Győr	.		23	10	7	11
Kapuvár	.		23	10	8	10
Mosonmagyaróvár	.		21	10	8	10
Rajka						
Sopron	.		22	11	10	10
Sopronhorpács	.		22	10	8	9
Káld	.		22	9	8	
Körmend						
Szentgotthárd	.		20	8	7	10
Szombathely	.		22	9	6	11
Lenti	.		21	10	5	
Letenye						
Nagykanizsa	.		20	6	4	10
Zalaegerszeg	.		21	9	7	10
Farkasgyepű	.		19	10	7	
Keszthely	.		20	9	6	9
Mencshely	.		18	10	4	9
Pápa	.		21	12	9	10
Sümeg	.		23	11	10	
Tihany						
Veszprém	.		20	7	5	9
Zirc	.		18	7	5	
Fonyód	.		20	9	6	
Homokszt. györgy	.		20	9	6	10
Kaposvár	.		21	7	5	10
Marcali	.		21	10	9	
Siófok	.		19	10	8	10
Somogyszob	.		21	6	5	
Tab						
Bábolna	.		22	8	4	
Esztergom	—		—	—	—	
Kisbér						
Komárom	.		22	8	7	
Tata	.		21	8	7	
Alcsútdoboz						
Dunaújváros	.		22	7	7	
Martonvásár	.		20	6	5	
Mór	.		21	8	7	
Sárbogárd						
Székesfehérvár	.		21	5	1	
Iregszemcse	.		20	7	5	9
Lengyel	—		—	—	—	
Paks	.		22	5	4	10
Szekszárd	.		21	9	6	
Árpádtető	.		18	10	7	
Mohács						
Pécs	.		20	9	6	10
Siklós	.		21	8	5	
Szigetvár	.		22	6	6	
Budaörs	.		21	6	3	
Bp. Lőrinc	.		21	8	3	9
Bp. Met. Int.	.		22	12	—	9
Bp. Szab. hegy	.		19	11	6	
Cegléd	.		23	7	6	
Dobogókő	.		15	7	5	
Gödöllő	.		20	8	4	10
Királyrét						
Monor	.		22	7	6	
Nagykáta	.		22	7	7	
Szentendre						

1991.IX.25 07 h-ig az utolsó 24 óra adatai						Előző nap napos órái
állomás	csapadék (mm)		max. hőmérséklet	min. hőmérséklet	rad. min.	
Vác	.		22	6	3	
Vámosmikola	.		20	6	3	9
Baja	.		21	8	5	10
Bácsalmás	.		21	8	7	
Izsák	.		22	7	4	
Kalocsa	.		21	7	5	10
Kecskemét	.		21	6	3	8
Kiskunfélegyháza	.		21	8	4	
Kiskunhalas	.		20	7	6	
Kunszentmiklós	.		21	8	8	
Tiszakécske	—		—	—	—	
Balassagyarmat	.		20	7	6	
Romhány						
Salgótarján	.		20	5	1	
Eger	.		21	8	4	9
Galyatető	—		—	—	—	
Gyöngyös	.		22	6	4	
Kékestető	.		13	8	7	10
Kompolt	.		21	7	5	9
Lőrinci						
Poroszló	.		22	7	4	
Jászapáti						
Jászberény	.		22	6	5	
Karcag	.		25	6	4	
Szolnok	.		22	7	4	9
Tiszaroff	.		22	5	0	
Túrkeve	.		22	9	6	9
Kistelek	—		—	—	—	
Makó						
Szeged	.		21	6	5	10
Szentes	.		21	7	7	
Borsodnádasd	.		20	6	2	
Fügöd	.		20	6	4	
Hidasnémeti	.		22	7	6	
Jósvafő	.		19	7	5	9
Lillafüred	.		18	8	7	
Miskolc	.		20	8	6	9
Putnok						
Sárospatak	.		20	6	4	9
Szendrőlád	.		21	6	5	
Tokaj	.		21	7	7	
Kisvárda	.		22	8	6	10
Mátészalka	.		21	7	6	
Nyíregyháza	.		21	6	3	10
Nyírlugos						
Pátyod	.		21	6	5	
Tiszabecs	.		23	9	3	
Vásárosnamény	.		21	7	6	
Záhony	.		23	9	7	
Berettyóújfalu	.		21	7	3	
Debrecen	.		20	7	3	10
Hajdúdorog	.		20	10	6	
Hortobágy	.		22	8	7	
Körösszakál	.		21	8	7	
Polgár	.		22	6	5	
Békéscsaba	.		21	7	4	9
Mezőhegyes	.		20	10	8	—
Orosháza	.		24	6	4	
Szarvas	.		21	8	4	10
Szeghalom	—		—	—	—	

IDŐJÁRÁSI HELYZET

1991. SZEPTEMBER 25. 00 UTC.

SZTEREOGRAFIKUS VETÜLET
(A 60. SZÉLESSÉGI KÖRÖN HOSSZTARTÓ)

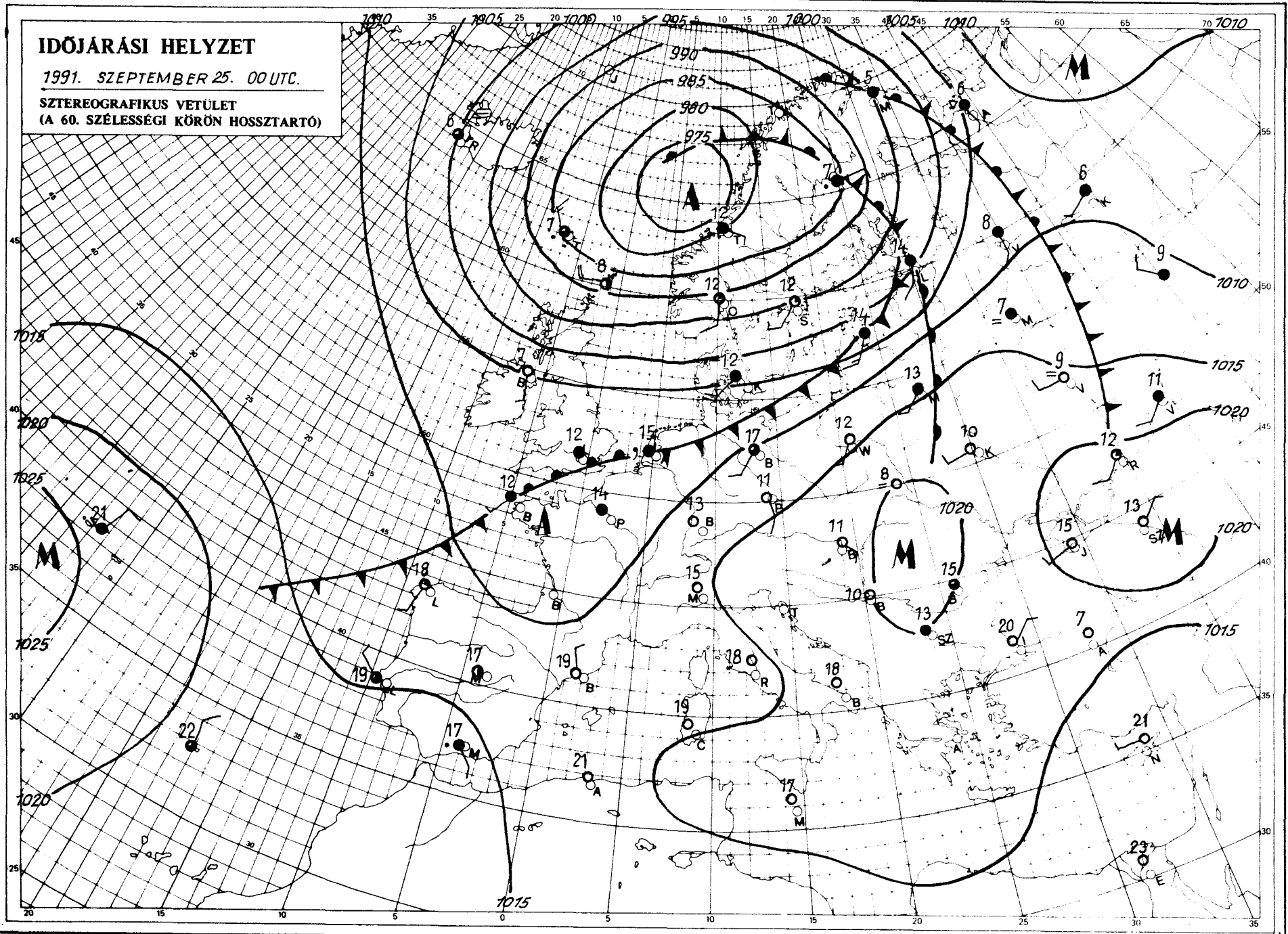

KIADJA: ORSZÁGOS METEOROLÓGIAI SZOLGÁLAT
Felelős kiadásért felel: Dr. Mersich Iván, az Országos Meteorológiai Szolgálat elnöke – Készült: az Országos Meteorológiai Szolgálat Nyomdájában, Budapest – Felelős vezető: Máténé Gyuláné – Munkaszám: 91/412. – Szerkesztésért felel: Dr. Visy Károly, a Központi Előrejelző Intézet igazgatója

Készítő: a KEI Rövidtávú Előrejelző Osztálya – Szakmai felelős: Németh Lajos osztályvezető – Megjelenik naponként
Megrendelhető: 1024 Budapest, II., Kitaibel Pál utca 1. – Pénzügyi Osztály – Telefon: 353-500
Járműgyártást a havi mellékletben

IDŐJÁRÁSI NAPIJELENTÉS

ЕЖЕДНЕВНЫЙ МЕТЕОРОЛОГИЧЕСКИЙ БЮЛЛЕТЕНЬ • DAILY WEATHER REPORT
BULLETIN QUOTIDIEN DE TEMPS • TÄGLICHER WETTERBERICHT

104. évfolyam 269. szám + Budapest + 1991. szeptember 26. csütörtök

Az időjárási helyzet és a várható időjárás:

A Skandináv-félsziget északi része fölötti középponttal nagy kiterjedésű ciklon örvénylik, hosszan elnyúló frontzónája a Benelux-államokon át egészen a Appennini-félszigetig húzódik. Ezeken a területeken felhős, gyakran esős, szeles az idő. A következő időszakban az említett időjárási front fokozatosan a kontinens belsejébe húzódik, és megközelíti a Kárpát-medencét is.

Hazánkban szerdán napos, száraz idő volt. A hőmérséklet csúcsértéke általában 20, 25 fok között volt. Csütörtök hajnalra 8, 14 fokig hűlt le a levegő, reggel sokfelé párás volt a levegő. A délelőtti órákban napos volt az idő, a hőmérséklet 11 órakor 19, 22 fok között alakult.

Ma 12 órakor Budapesten a hőmérséklet 21 fok volt, a tengerszintre átszámított légnyomás 1011 hPa, gyengén süllyed.

Várható időjárás péntek estig:

Északnyugat, nyugat felől átmenetileg többször erősen megnövekszik a felhőzet, és elszórtan futó eső, zápor alakul ki.
A déli, délnyugati szél gyakran erős lesz.
A legalacsonyabb éjszakai hőmérséklet: 10, 15,
a legmagasabb nappali hőmérséklet pénteken: általában 20 és 25 fok között várható.

Távolabbi kilátások szombattól – keddig:

Az évszakhoz képest enyhe, gyakran szeles idő várható. Időnként megnövekszik a felhőzet, és záporok is kialakulhatnak. Az időszak legvégén hajnalban sokfelé lesz párás a levegő.
A legalacsonyabb hajnali hőmérséklet 10, 15 fok között,
a legmagasabb nappali hőmérséklet általában 20, 25 fok között alakul.
Jelentős mennyiségű (legalább napi 5 mm) csapadék az ország területén nem valószínű.

Kapitány Ervinné s. k.

A hőmérséklet napi középértéke és eltérése a sokévi átlagtól (Budapest belterületén):

1991. szeptember 25.	16,3°C	+0,9°C

1871 óta ezen a napon Budapesten előfordult

legmagasabb hőmérséklet:	32,9°C (1918)
legalacsonyabb hőmérséklet:	2,3°C (1915)

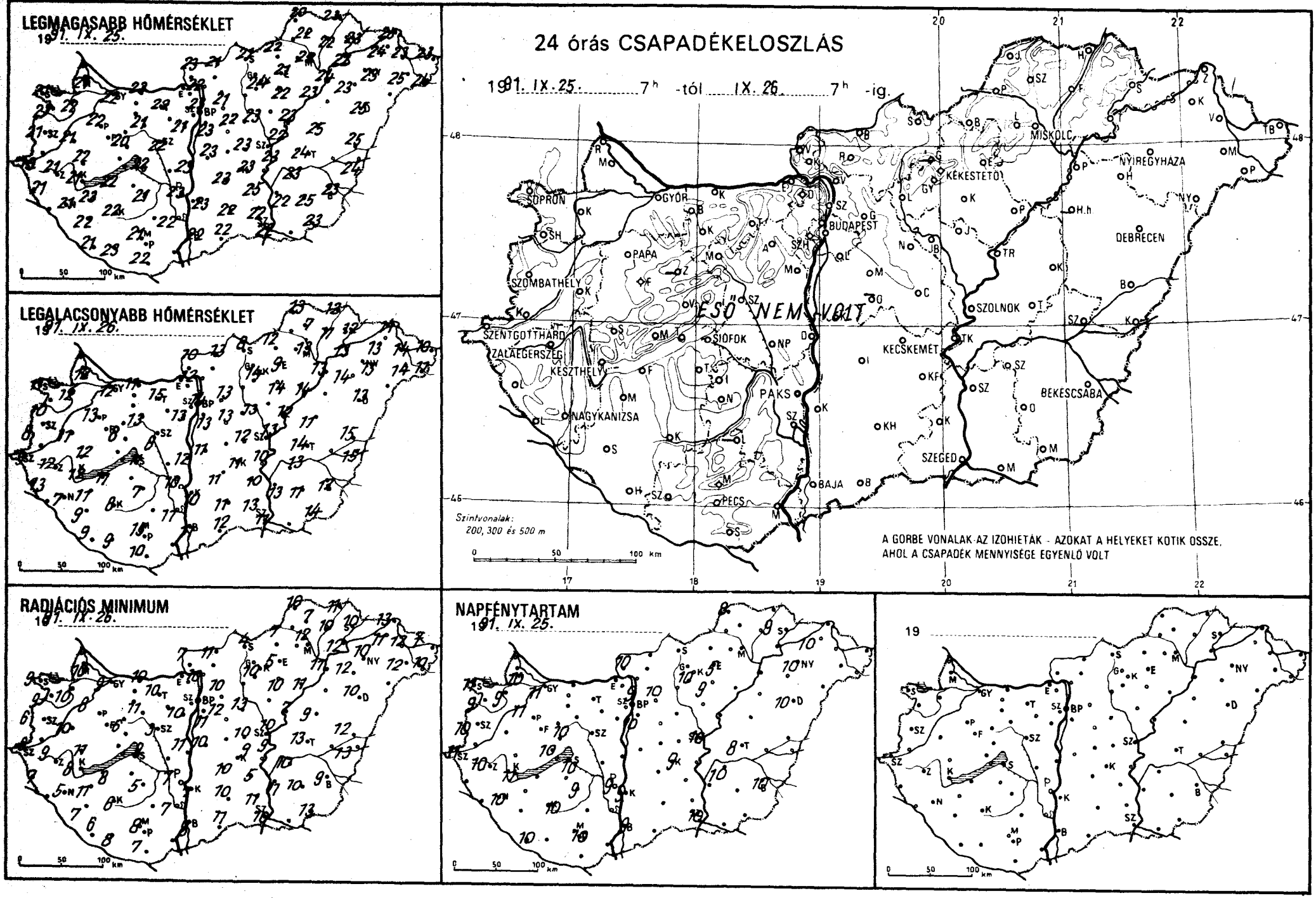
LEGMAGASABB HŐMÉRSÉKLET
1991. IX. 25.
LEGALACSONYABB HŐMÉRSÉKLET
1991. IX. 26.
RADIÁCIÓS MINIMUM
1991. IX. 26.
24 órás CSAPADÉKELOSZLÁS
1991. IX. 25. 7h -tól IX. 26. 7h -ig.
ESŐ NEM VOLT
Szintvonalak:
200, 300 és 500 m
A GÖRBE VONALAK AZ IZOHIETÁK - AZOKAT A HELYEKET KÖTIK ÖSSZE,
AHOL A CSAPADÉK MENNYISÉGE EGYENLŐ VOLT
NAPFÉNYTARTAM
1991. IX. 25.
19
SOPRON
GYŐR
BUDAPEST
MISKOLC
NYÍREGYHÁZA
KÉKESTETŐ
DEBRECEN
SZOMBATHELY
PAPA
SZOLNOK
SZENTGOTTHÁRD
ZALAEGERSZEG
KESZTHELY
SIÓFOK
PAKS
KECSKEMÉT
BÉKÉSCSABA
NAGYKANIZSA
SZEGED
BAJA
PÉCS
0 50 100 km

1991.IX.26.07 h-ig az utolsó 24 óra adatai						Előző nap napos órái
állomás	csapadék (mm)		max. hőmérséklet	min. hőmérséklet	rad. min.	
Győr	.	⌒	22	12	9	11
Kapuvár	.	⌒	22	12	10	9
Mosonmagyaróvár	.	⌒	21	12	10	10
Rajka						
Sopron	.	⌒	21	11	9	11
Sopronhorpács	.	⌒	21	10	9	9
Káld	.	⌒	21	11	10	
Körmend						
Szentgotthárd	.	⌒	19	9	6	11
Szombathely	.	⌒	21	8	6	10
Lenti		⌒	21	13	7	
Letenye						
Nagykanizsa		⌒	21	7	5	10
Zalaegerszeg	.	⌒	21	12	9	10
Farkasgyepű	.		22	9	6	
Keszthely	.	⌒	21	12	8	11
Mencshely	.	=	20	12	8	10
Pápa	.		22	13	8	11
Sümeg	.	⌒	22	12	11	
Tihany						
Veszprém	.	≡	20	8	6	10
Zirc	—		—	—	—	
Fonyód	.	⌒	22	11	8	
Homokszt. györgy	.	⌒	21	9	6	10
Kaposvár	.	⌒	22	8	6	10
Marcali	.	⌒	23	11	11	
Siófok	.	⌒	22	11	8	10
Somogyszob	.	⌒	22	9	7	
Tab						
Bábolna	.	⌒	22	11	5	
Esztergom	—		—	—	—	
Kisbér						
Komárom	.	⌒	23	11	10	
Tata	.		22	15	10	
Alcsútdoboz						
Dunaújváros	.	=	23	12	11	
Martonvásár	.	≡	21	13	10	
Mór	.	≡	21	13	11	
Sárbogárd						
Székesfehérvár	.	≡	22	8	3	
Iregszemcse	.	⌒	21	7	5	9
Lengyel	—		—	—	—	
Paks	.	≡	23	10	7	9
Szekszárd	.	≡	22	11	7	
Árpádtető	.	⌒	18	12	9	
Mohács						
Pécs	.	≡	21	15	8	10
Siklós	.	≡	22	10	7	
Szigetvár	.	≡	23	9	8	
Budaörs	.	≡	23	8	8	
Bp. Lőrinc	.	⌒	23	13	11	10
Bp. Met. Int.	.	=	23	14	—	9
Bp. Szab. hegy	.	≡	18	9	4	
Cegléd	.	≡	23	12	10	
Dobogókő	.		18	7	5	
Gödöllő	.	⌒	21	13	10	10
Királyrét						
Monor	.	=	22	13	12	
Nagykáta		=	23	13	13	
Szentendre						

1991.IX.26.07 h-ig az utolsó 24 óra adatai						Előző nap napos órái
állomás	csapadék (mm)		max. hőmérséklet	min. hőmérséklet	rad. min.	
Vác	.	≡	22	12	10	
Vámosmikola	.	=	23	10	7	10
Baja	.	≡	22	11	8	9
Bácsalmás	.	=	22	12	11	
Izsák	.		23	11	10	
Kalocsa	.	=	23	10	7	9
Kecskemét	.	⌒	23	11	9	9
Kiskunfélegyháza	.	⌒	25	10	5	
Kiskunhalas	.	≡	22	11	10	
Kunszentmiklós	.	≡	23	11	11	
Tiszakécske	.	≡	23	10	9	
Balassagyarmat	.	⌒	21	13	11	
Romhány						
Salgótarján	.	=	21	8	4	
Eger	.	=	21	9	5	5
Galyatető	—		—	—	—	
Gyöngyös	.	⌒	24	14	10	
Kékestető	.	=	15	11	11	10
Kompolt	.	⌒	22	14	10	9
Lőrinci						
Poroszló	.		23	14	11	
Jászapáti						
Jászberény	.	⌒	23	13	13	
Karcag	.	⌒	25	11	9	
Szolnok	.	≡	22	13	10	10
Tiszaroff	.		23	12	7	
Túrkeve	.	⌒	24	14	13	8
Kistelek	.	=	23	13	11	
Makó						
Szeged	.	=	22	11	10	10
Szentes	.		22	13	11	
Borsodnádasd	.	⌒	22	12	7	
Füged	.	=	22	11	10	
Hidasnémeti	.	=	23	12	11	
Jósvafő	.	⌒	20	13	10	8
Lillafüred	.	=	20	11	10	
Miskolc	.	=	22	13	12	9
Putnok						
Sárospatak	.	⌒	23	12	10	9
Szendrőlád	.	⌒	22	7	7	
Tokaj	.		22	13	12	
Kisvárda	.	=	24	13	11	10
Mátészalka	.	⌒	25	14	12	
Nyíregyháza	.	⌒	23	13	10	10
Nyírlugos						
Pátyod	.		24	11	10	
Tiszabecs	.	=	23	10	7	
Vásárosnamény	.	≡	23	14	12	
Záhony	.	⌒	25	14	13	
Berettyóújfalu	.	⌒	25	15	12	
Debrecen	.	⌒	25	13	10	10
Hajdúdorog	.	=	23	14	12	
Hortobágy	—		—	—	—	
Körösszakál	.	⌒	24	15	13	
Polgár	.	⌒	24	13	11	
Békéscsaba	.	⌒	23	12	9	10
Mezőhegyes	.	⌒	23	14	13	—
Orosháza	.	⌒	25	11	10	
Szarvas	.	⌒	23	13	10	10
Szeghalom	—		—	—	—	

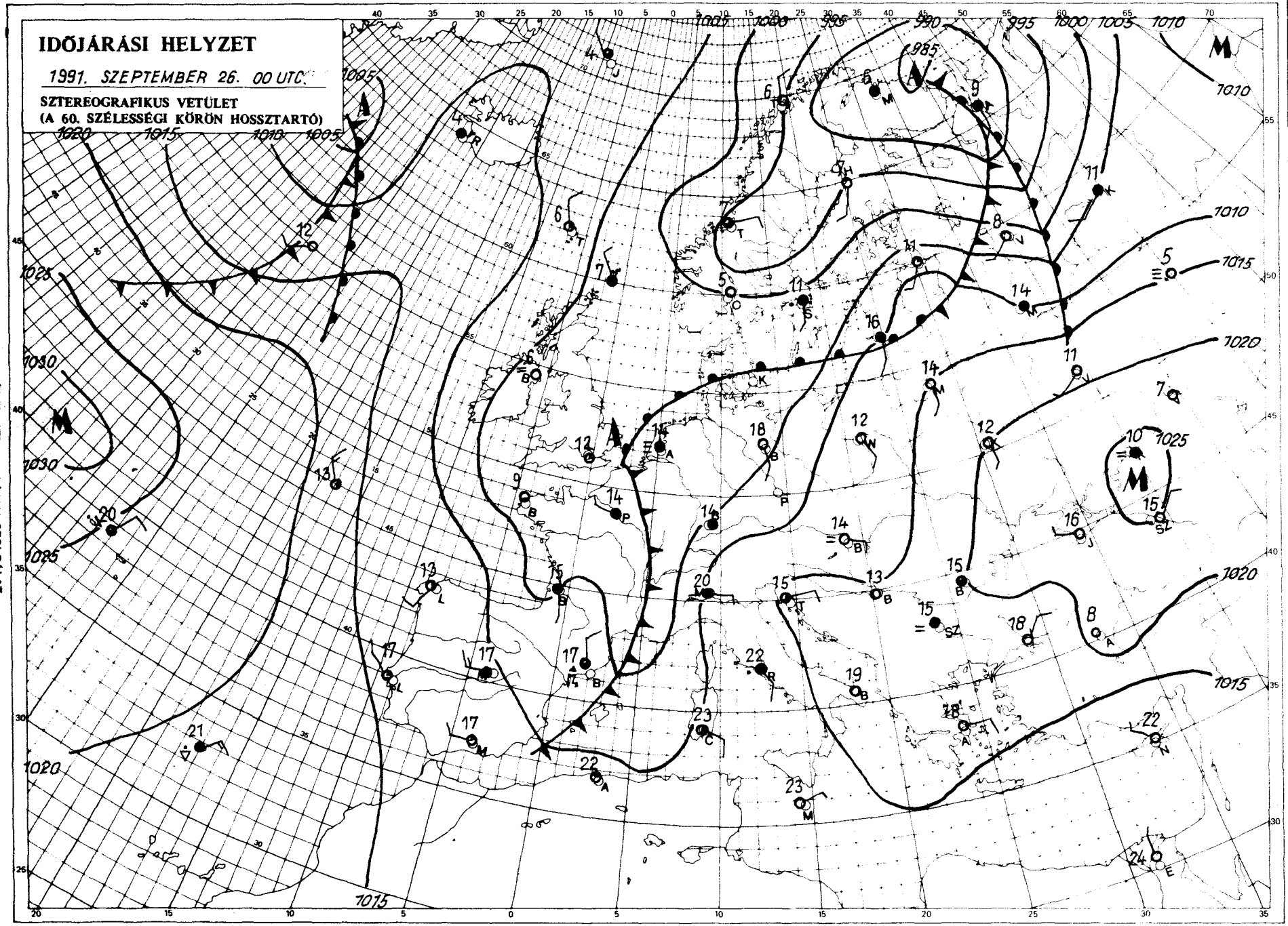

KIADJA: ORSZÁGOS METEOROLÓGIAI SZOLGÁLAT
Kiadásért felel: Dr. Mersich Iván, az Országos Meteorológiai Szolgálat elnöke – Készült: az Országos Meteorológiai Szolgálat Nyomdájában, Budapest – Felelős vezető: Máthé Gyuláné – Munkaszám: 4 13. – Szerkesztésért felel: Dr. Vissy Károly, a Központi Előrejelző Intézet igazgatója
Készíti: a KEI Rövidtávú Előrejelző Osztálya – Szakmai felelős: Németh Lajos osztályvezető – Megjelenik naponként
Megrendelhető: 1024 Budapest, II., Kitaibel Pál utca 1. – Pénzügyi Osztály – Telefon: 353-500
Jelmagyarázat a havi melléklethen

IDŐJÁRÁSI NAPIJELENTÉS

ЕЖЕДНЕВНЫЙ МЕТЕОРОЛОГИЧЕСКИЙ БЮЛЛЕТЕНЬ • DAILY WEATHER REPORT
BULLETIN QUOTIDIEN DE TEMPS • TÄGLICHER WETTERBERICHT

104. évfolyam 270. szám + Budapest + 1991. szeptember 27. péntek

Az időjárási helyzet és a várható időjárás:

Középpontjával Dél-Skandinávia felett mérsékeltövi ciklon örvénylik. Ennek hidegfrontja vonul át pénteken a Kárpát-medence felett. A mögötte érkező levegő nem túl hűvös, és hatása nem is tartós, mivel délnyugat felől rövidesen erőteljes felmelegedés kezdődik Közép-Európában.

Magyarországon csütörtökön napos, szép őszi idő volt. Az esti óráktól nyugat felől megnövekedett a felhőzet, de csak egy-két helyen volt jelentéktelen eső. A legmagasabb nappali hőmérséklet 21, 27 fok között alakult. Péntek hajnalra csak 12, 19 fokig süllyedt a hőmérséklet. Délelőtt többfelé erősen megnövekedett a felhőzet, elszórtan alakult ki eső, zápores. 11 órakor 20, 25 fok közötti hőmérsékletet mértek.

Ma 12 órakor Budapesten a hőmérséklet 24 fok volt, a tengerszintre átszámított légnyomás 1006 hPa, alig változik.

Várható időjárás szombat estig:

Pénteken gyakran erősen megnövekszik a felhőzet, többfelé várható eső, zápor, néhol zivatar. Szombaton változóan felhős lesz az ég, néhány órás napsütésre számíthatunk, eső nem valószínű. A nyugatira forduló szél pénteken élénk, néhol időnként erős lesz, szombatra mérséklődik a szél.
A legalacsonyabb éjszakai hőmérséklet 11, 16,
a legmagasabb nappali hőmérséklet szombaton 18, 23 fok között lesz.

H. Bóna Márta s. k.

A hőmérséklet napi középértéke és eltérése a sokévi átlagtól (Budapest belterületén):

1991. szeptember 26.	19,0°C	+3,8°C

1871 óta ezen a napon Budapesten előfordult

legmagasabb hőmérséklet:	31,1°C (1942)
legalacsonyabb hőmérséklet:	1,9°C (1906)

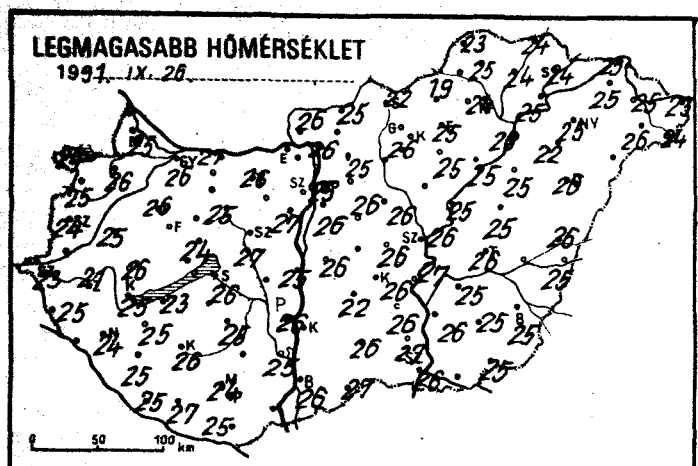
LEGMAGASABB HŐMÉRSÉKLET
1991. IX. 26.
0 50 100 km

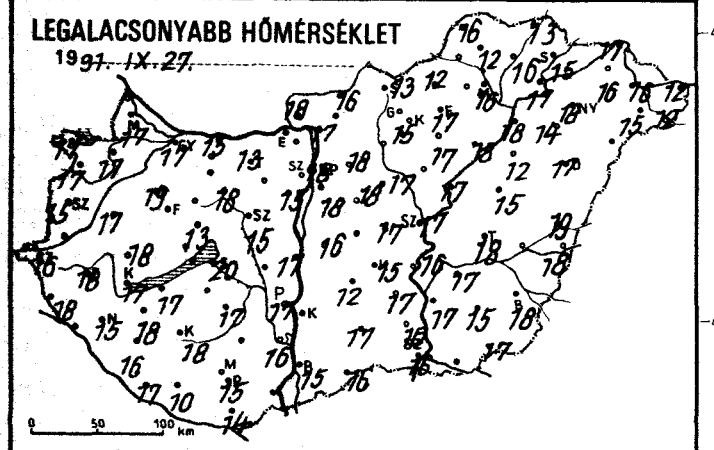
LEGALACSONYABB HŐMÉRSÉKLET
1991. IX. 27.
0 50 100 km

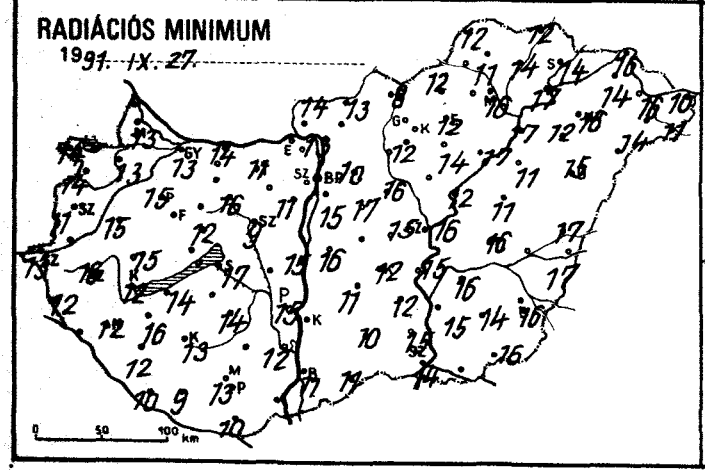
RADIÁCIÓS MINIMUM
1991. IX. 27.
0 50 100 km

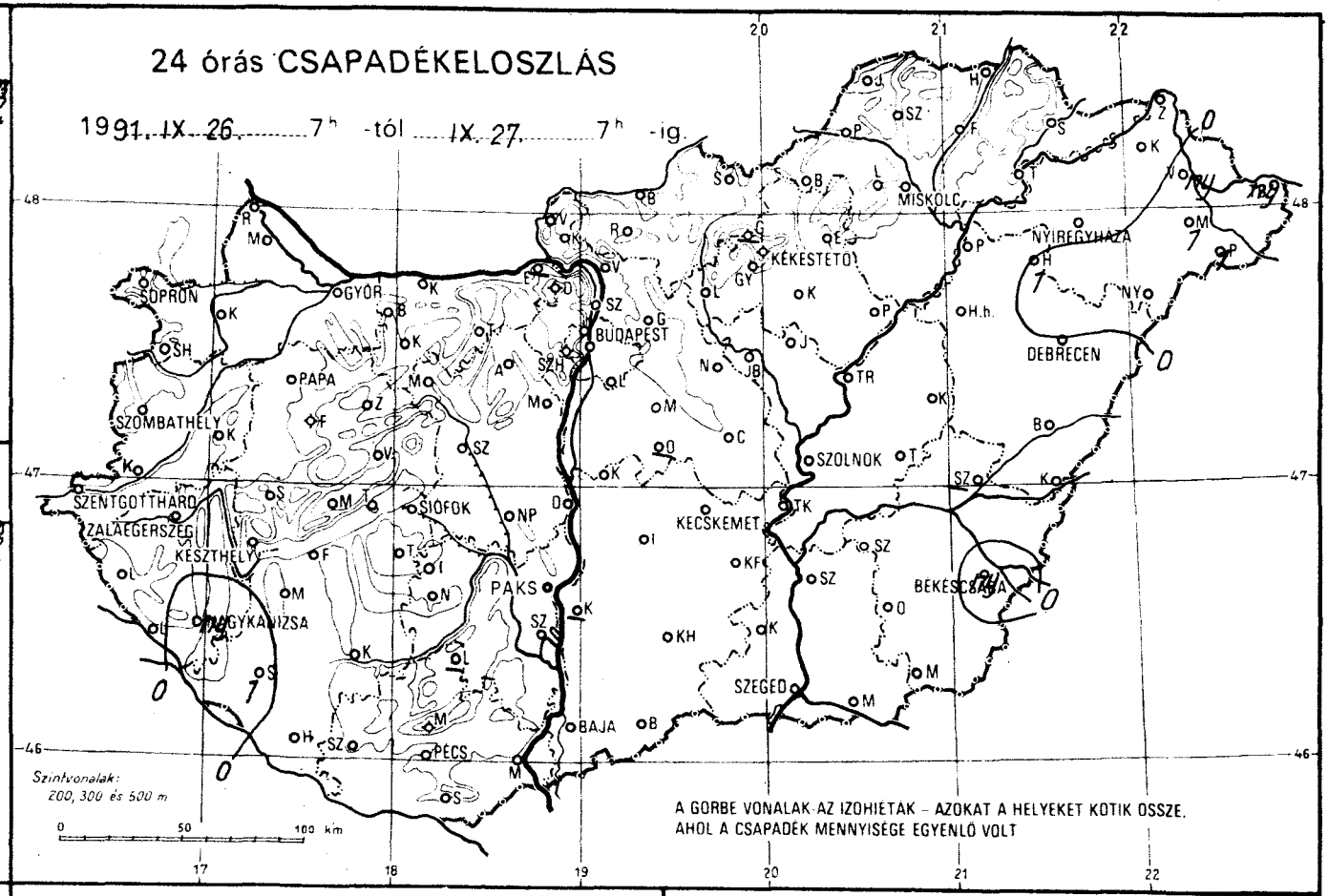
24 órás CSAPADÉKELOSZLÁS
1991. IX. 26. 7h -tól IX. 27. 7h -ig.
SOPRON
GYŐR
BUDAPEST
MISKOLC
NYÍREGYHÁZA
KÉKESTETŐ
DEBRECEN
SZOMBATHELY
PAPA
SZOLNOK
SZENTGOTTHÁRD
ZALAEGERSZEG
KESZTHELY
SIÓFOK
KECSKEMÉT
BÉKÉSCSABA
PAKS
GYÁKÁNIZSA
SZEGED
BAJA
PÉCS
Szintvonalak:
200, 300 és 500 m
0 50 100 km
A GÖRBE VONALAK AZ IZOHIÉTÁK – AZOKAT A HELYEKET KÖTIK ÖSSZE,
AHOL A CSAPADÉK MENNYISÉGE EGYENLŐ VOLT

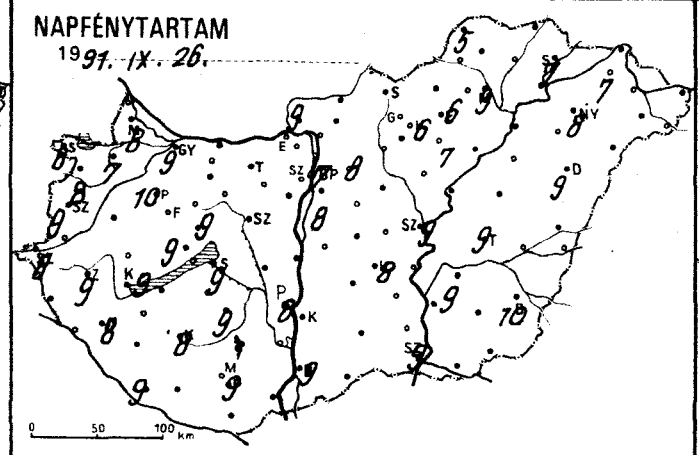
NAPFÉNYTARTAM
1991. IX. 26.
0 50 100 km

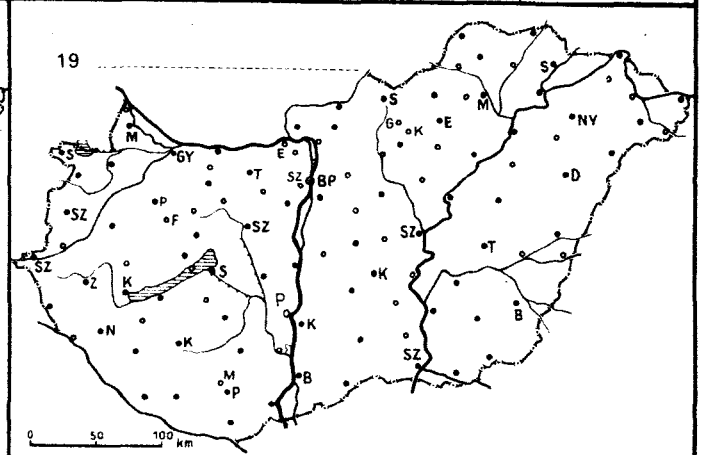
19
0 50 100 km

19 91.IX.27 07 h-ig az utolsó 24 óra adatai						Előző nap napos órái
állomás	csapadék (mm)		max. hőmérséklet	min. hőmérséklet	rad. min.	
Győr	.	⌓	26	17	13	9
Kapuvár	.	⌓	26	17	13	7
Mosonmagyaróvár	.	=	25	17	13	8
Rajka						
Sopron	.	⌓	24	17	14	8
Sopronhorpács	.	⌓	25	17	14	8
Káld	.	⌓	25	17	15	
Körmend	.		26	17	12	
Szentgotthárd	.	⌓	23	16	13	8
Szombathely	.	⌓	24	15	11	9
Lenti	.		25	18	12	
Letenye						
Nagykanizsa	ny	⌓	24	15	12	8
Zalaegerszeg	.		21	18	16	9
Farkasgyepű	.		22	11	8	
Keszthely	.		25	17	12	9
Mencshely	.	=	23	17	14	9
Pápa	.		26	19	15	10
Sümeg	.		26	18	15	
Tihany						
Veszprém	.	⌓	24	13	12	9
Zirc	.	⌓	22	18	13	
Fonyód	.		23	17	14	
Homokszt. györgy	.	⌓	25	17	10	9
Kaposvár	.		26	18	13	8
Marcali	.		25	18	16	
Siófok	.	⌓	26	20	17	9
Somogyszob	1	▽	25	16	12	
Tab						
Bábolna	.		27	15	9	
Esztergom	—		—	—	—	
Kisbér						
Komárom	.	=	27	15	14	
Tata	.		26	13	11	
Alcsútdoboz						
Dunaújváros	.	⌓	25	17	15	
Martonvásár	.	⌓	27	15	11	
Mór	.	=	25	18	16	
Sárbogárd						
Székesfehérvár	.	⌓	27	15	9	
Iregszemcse	.		25	17	14	9
Lengyel	—		—	—	—	
Paks	.	≡	26	17	15	8
Szekszárd	.	⌓	25	16	12	
Árpádtető	.		23	17	13	
Mohács						
Pécs	.	⌓	24	15	13	9
Siklós	.	⌓	25	14	10	
Szigetvár	.	⌓	27	10	9	
Budaörs	.	⌓	26	14	11	
Bp. Lőrinc	.	≡	26	18	15	8
Bp. Met. Int.	.		25	18	—	7
Bp. Szab. hegy	.	=	22	16	14	
Cegléd	.		26	17	15	
Dobogókő	.		20	11	10	
Gödöllő	.		25	18	10	8
Királyrét						
Monor	.		26	18	17	
Nagykáta	.		26	17	16	
Szentendre						

19 91.IX.27 07 h-ig az utolsó 24 óra adatai						Előző nap napos órái
állomás	csapadék (mm)		max. hőmérséklet	min. hőmérséklet	rad. min.	
Vác	.	=	26	17	13	
Vámosmikola	.	=	26	18	14	9
Baja	.	≡	26	15	11	9
Bácsalmás	.		27	16	14	
Izsák	.		22	12	11	
Kalocsa	—		—	—	—	—
Kecskemét	.		26	15	12	8
Kiskunfélegyháza	.	=	26	17	12	
Kiskunhalas	.	≡	26	17	10	
Kunszentmiklós	.	=	26	16	16	
Tiszakécske	.		27	16	15	
Balassagyarmat	.	⌓	25	16	13	
Romhány						
Salgótarján	.		22	13	8	
Eger	.	=	25	17	12	6
Galyatető	—		—	—	—	
Gyöngyös	.		26	15	12	
Kékestető	.	≡	17	12	12	6
Kompolt	.		25	17	14	7
Lőrinci						
Poroszló	.		25	18	17	
Jászapáti						
Jászberény	.		26	17	15	
Karcag	.	⌓	25	15	11	
Szolnok	.	≡	26	17	16	9
Tiszaroff	.		25	17	12	
Túrkeve	.		26	18	16	9
Kistelek	.	=	27	16	15	
Makó						
Szeged	.	≡	26	16	14	9
Szentes	.		26	17	15	
Borsodnádasd	.	⌓	19	12	12	
Fügöd	.		24	16	14	
Hidasnémeti	.	=	24	13	12	
Jósvafő	.	⌓	23	16	12	5
Lillafüred	.	=	22	11	10	
Miskolc	.	=	24	16	16	9
Putnok						
Sárospatak	.	⌓	24	15	14	7
Szendrőlád	.	⌓	25	12	11	
Tokaj	.		25	17	17	
Kisvárda	.	=	25	16	14	7
Mátészalka	1		26	15	14	
Nyíregyháza	.		25	18	16	8
Nyírlugos						
Pátyod	1	▽	24	12	11	
Tiszabecs	ny	=	23	12	10	
Vásárosnamény	ny	=	25	16	16	
Záhony	.		25	17	16	
Berettyóújfalu	.		26	19	17	
Debrecen	.		26	17	15	9
Hajdúdorog	1	=	22	14	12	
Hortobágy	.		25	12	11	
Körösszakál	.	⌓	25	18	17	
Polgár	.	=	26	18	17	
Békéscsaba	ny		25	18	16	10
Mezőhegyes	.		25	17	16	—
Orosháza	.		25	15	14	
Szarvas	.		25	17	16	9
Szeghalom	—		—	—	—	

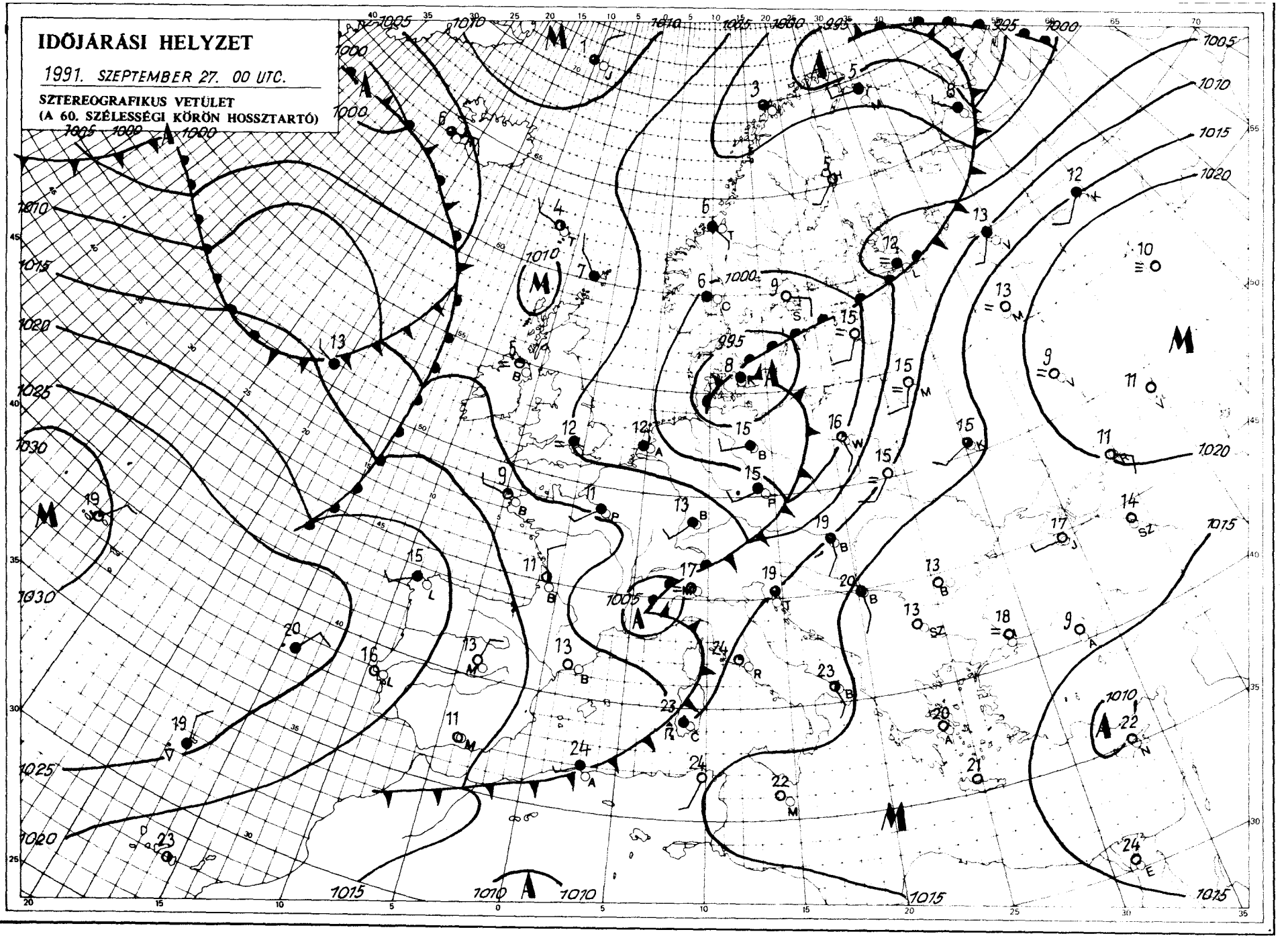

KIADJA: ORSZÁGOS METEOROLÓGIAI SZOLGÁLAT
...iadásért felel: Dr. Mersich Iván, az Országos Meteorológiai Szolgálat elnöke – Készült: az Országos Meteorológiai Szolgálat
Nyomdájában, Budapest – Felelős vezető: Máthé Gyuláné – Munkaszám: – Szerkesztésért felel: Dr. Visy Károly,
a Központi Előrejelző Intézet igazgatója
Készíti: a KEI Rövidtávú Előrejelző Osztálya – Szakmai felelős: Németh Lajos osztályvezető – Megjelenik naponként
Megrendelhető: 1024 Budapest, II., Kitaibel Pál utca 1. – Pénzügyi Osztály – Telefon: 353-500
Jelmagyarázat a havi melléklettben

IDŐJÁRÁSI NAPIJELENTÉS

ЕЖЕДНЕВНЫЙ МЕТЕОРОЛОГИЧЕСКИЙ БЮЛЛЕТЕНЬ • DAILY WEATHER REPORT
BULLETIN QUOTIDIEN DE TEMPS • TÄGLICHER WETTERBERICHT

104. évfolyam 271. szám + Budapest + 1991. szeptember 28. szombat

Az időjárási helyzet és a várható időjárás:

A Skandináv-félsziget északi részétől a Benelux-államokon át, egészen az Ibériai-félszigetig hosszan elnyúló, északkelet-délnyugati tengelyű ciklon húzódik. A légörvényrendszer hatására Európa legnagyobb részén változékony, szeles, többfelé csapadékos az idő. Az elmúlt 24 órában Franciaország nyugati partjainál az említett ciklonrendszer délnyugati része erőteljesen kimélyült, és rövidesen a Kárpát-medence is belekerül az áramlási rendszerbe. Erőteljes déli áramlással ismét igen meleg, egyelőre száraz levegő érkezik térségünkbe.

Magyarországot pénteken hidegfront érte el, hatására nyugat felől erősen megnövekedett a felhőzet és előbb a Dunántúlon, majd másutt is eleredt az eső, zápor, többfelé zivatar is kialakult. A ma (szombat) reggel 7 óráig lehullott csapadék mennyisége általában 1 és 10 mm között volt, de Záhonyban és Iregszemcsén 19, Pátyodon 20 mm-t mértek. A hőmérséklet csúcsértéke pénteken a Dunántúlon 20 és 24, másutt 25 és 30 fok között alakult. Ma hajnalra általában 8 és 16 fok közé csökkent a hőmérséklet. Délelőtt változóan felhős volt az ég, esőt már sehonnan sem jelentettek. A hőmérséklet 11 órára 13, 19 fokig emelkedett.

Ma 12 órakor Budapesten a hőmérséklet 28 fok volt, a tengerszintre átszámított légnyomás 1012 hPa, mérsékelten emelkedik.

Várható időjárás vasárnap estig:

Erősödik a nappali felmelegedés. Csupán időnként növekszik meg a felhőzet, eső nem valószínű. Országszerte számítani lehet több órás napsütésre. A szél vasárnap délire, délkeletire fordul, megerősödik, helyenként viharossá fokozódik. Éjszaka foltokban köd képződik. A legalacsonyabb éjszakai hőmérséklet 6, 11, a legmagasabb nappali hőmérséklet vasárnap 23 és 28 fok között alakul.

Nadrai Attila s. k.

A hőmérséklet napi középértéke és eltérése a sokévi átlagtól (Budapest belterületén):

1991. szeptember 27.	19,9°C	+5,4°C

1871 óta ezen a napon Budapesten előfordult

legmagasabb hőmérséklet:	30,9°C (1942)
legalacsonyabb hőmérséklet:	1,7°C (1887)

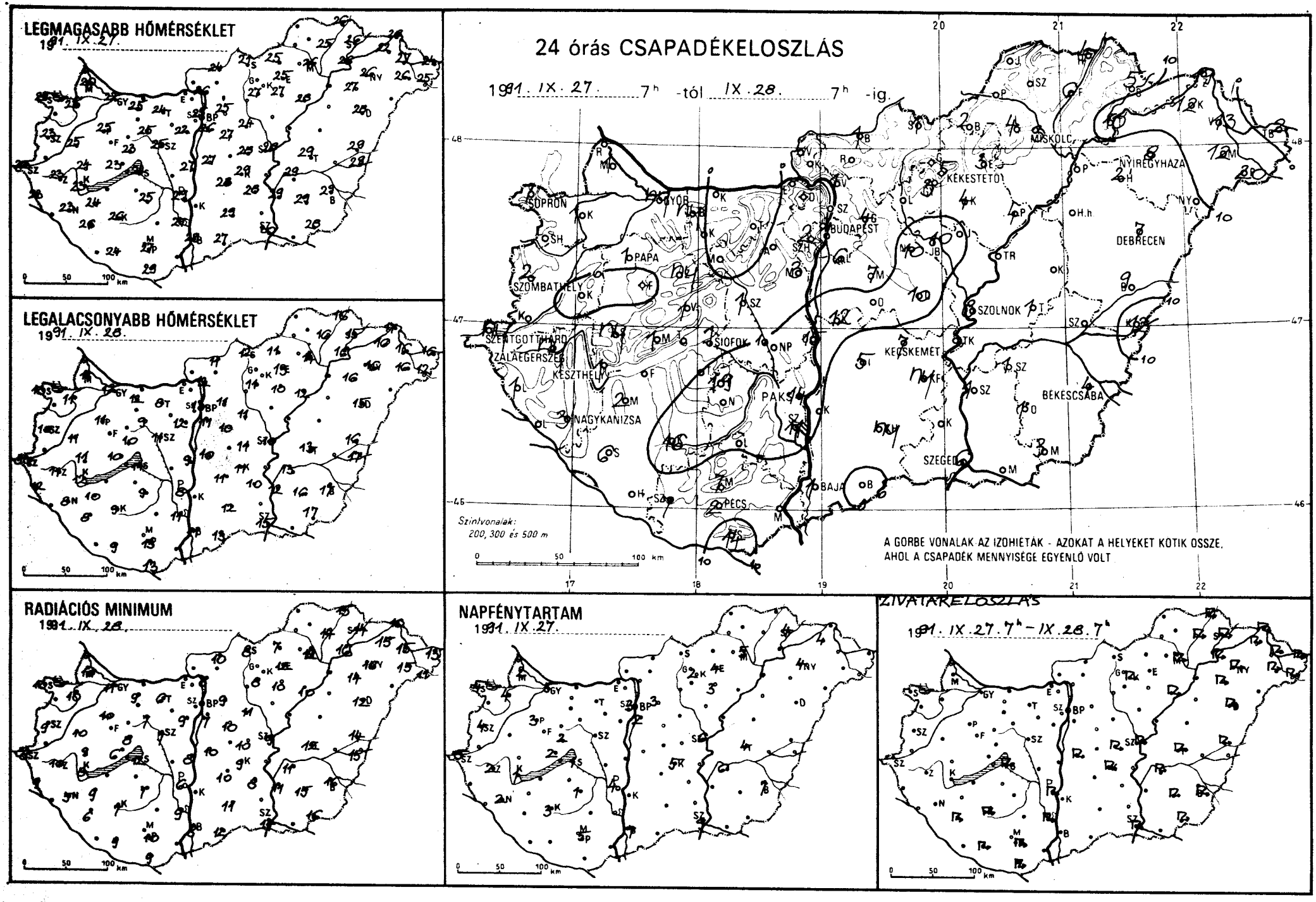
LEGMAGASABB HŐMÉRSÉKLET
1991. IX. 27.
LEGALACSONYABB HŐMÉRSÉKLET
1991. IX. 28.
RADIÁCIÓS MINIMUM
1991. IX. 28.
24 órás CSAPADÉKELOSZLÁS
1991. IX. 27. 7h -tól IX. 28. 7h -ig.
SOPRON
GYŐR
PAPA
SZOMBATHELY
SZENTGOTTHÁRD
ZALAEGERSZEG
KESZTHELY
NAGYKANIZSA
SIÓFOK
PÁKS
PÉCS
BAJA
BUDAPEST
KÉKESTETŐ
MISKOLC
NYÍREGYHÁZA
DEBRECEN
SZOLNOK
KECSKEMÉT
BÉKÉSCSABA
SZEGED
Szintvonalak:
200, 300 és 500 m
A GÖRBE VONALAK AZ IZOHIÉTÁK - AZOKAT A HELYEKET KÖTIK ÖSSZE,
AHOL A CSAPADÉK MENNYISÉGE EGYENLŐ VOLT
NAPFÉNYTARTAM
1991. IX. 27.
ZIVATÁRELOSZLÁS
1991. IX. 27. 7h – IX. 28. 7h

1991.IX.28. 07 h-ig az utolsó 24 óra adatai						Előző nap napos órái
állomás	csapadék (mm)		max. hőmérséklet	min. hőmérséklet	rad. min.	
Győr	ny	▽	22	12	11	5
Kapuvár	1	▽	23	11	10	4
Mosonmagyaróvár	1	=	20	11	10	2
Rajka						
Sopron	7		21	10	10	4
Sopronhorpács	—		—	—	—	
Káld	.	⌒	25	11	10	
Körmend						
Szentgotthárd	ny	▽	22	10	8	5
Szombathely	2		23	10	9	4
Lenti	1		23	12	9	
Letenye						
Nagykanizsa	3	▽	23	8	5	2
Zalaegerszeg	ny	▽	23	11	10	2
Farkasgyepű	.	⌒	20	7	7	
Keszthely	1	▽	23	12	8	1
Mencshely	1	=	23	10	6	2
Pápa	1	▽	25	11	10	3
Sümeg	ny		24	11	9	
Tihany						
Veszprém	1	⌒	23	10	8	2
Zirc	ny	⌒	23	10	7	
Fonyód	—		—	—	—	
Homokszt. györgy	—		—	—	—	
Kaposvár	16	⌒	26	9	7	3
Marcali	2	▽ ⌒	24	10	9	
Siófok	1	⌒	24	14	12	1
Somogyszob	6	⌒	26	8	6	
Tab						
Bábolna	ny		25	12	9	
Esztergom	—		—	—	—	
Kisbér						
Komárom	—		—	—	—	
Tata	.	⌒	24	8	6	
Alcsútdoboz						
Dunaújváros	15		27	9	8	
Martonvásár	3	=	22	12	9	
Mór	.	⌒	25	9	7	
Sárbogárd						
Székesfehérvár	1	⌒	25	11	7	
Iregszemcse	19	⌒	25	9	7	1
Lengyel	—		—	—	—	
Paks	14	⌒	29	8	6	4
Szekszárd	11	⌒ ⌒	27	11	9	
Árpádtető	7	=	24	12	10	
Mohács	—		—	—	—	
Pécs	2	⌒ ⌒	27	13	10	5
Siklós	14	⌒ =	29	13	9	
Szigetvár	7	⌒ =	24	9	9	
Budaörs	3	⌒	26	12	9	
Bp. Lőrinc	6	▽ ⌒	26	11	7	2
Bp. Met. Int.	1		25	13	—	3
Bp. Szab. hegy	2		23	10	9	
Cegléd	10	⌒	28	11	10	
Dobogókő	—		—	—	—	
Gödöllő	4	⌒	25	11	9	3
Királyrét						
Monor	7		27	10	10	
Nagykáta	10		24	11	11	
Szentendre						

1991.IX.28. 07 h-ig az utolsó 24 óra adatai						Előző nap napos órái
állomás	csapadék (mm)		max. hőmérséklet	min. hőmérséklet	rad. min.	
Vác	1	⌒	26	12	8	
Vámosmikola	—		—	—	—	—
Baja	1	▽ ⌒	29	11	8	7
Bácsalmás	.		27	13	12	
Izsák	5	=	28	11	10	
Kalocsa	—		—	—	—	
Kecskemét	7	⌒ ⌒	29	11	9	5
Kiskunfélegyháza	ny	▽ =	28	10	8	
Kiskunhalas	ny	=	29	12	11	
Kunszentmiklós	12	⌒ =	27	10	10	
Tiszakécske						
Balassagyarmat	1	▽	24	11	10	
Romhány						
Salgótarján	1	=	21	12	8	
Eger	3	=	25	13	12	4
Galyatető	—		—	—	—	
Gyöngyös	3		27	11	8	
Kékestető	5	⌒ ≡	18	8	8	2
Kompolt	4	⌒	27	10	10	3
Lőrinci						
Poroszló	4	⌒	28	12	10	
Jászapáti						
Jászberény	10	=	27	11	10	
Karcag						
Szolnok	8	⌒ ⌒	28	10	9	6
Tiszaroff	—		—	—	—	
Túrkeve	1	⌒	29	13	12	4
Kistelek	—		—	—	—	
Makó						
Szeged	6	⌒ =	30	15	14	9
Szentes	1		29	12	11	
Borsodnádasd	2	⌒	25	11	7	
Füged	6	⌒ =	25	16	14	
Hidasnémeti	4	⌒ =	26	16	15	
Jósvafő	—		—	—	—	
Lillafüred	4	=	24	12	11	
Miskolc	3	⌒ =	26	14	12	5
Putnok						
Sárospatak	5	⌒ =	26	15	14	4
Szendrőlád	—		—	—	—	
Tokaj	10	⌒	26	16	16	
Kisvárda	12	⌒ =	22	16	15	4
Mátészalka	12	⌒	26	16	15	
Nyíregyháza	8	⌒	26	16	16	4
Nyírlugos						
Pátyod	20	⌒	25	12	11	
Tiszabecs	2	⌒ =	24	16	13	
Vásárosnamény	13	⌒ =	27	16	15	
Záhony	19	⌒ =	28	17	16	
Berettyóújfalu	9	⌒ =	29	16	14	
Debrecen	7	⌒ =	28	15	12	—
Hajdúdorog	2	⌒ =	27	16	14	
Hortobágy	—		—	—	—	
Körösszakál	12	▽	29	17	15	
Polgár	—		—	—	—	
Békéscsaba	4	⌒ ⌒	29	17	16	7
Mezőhegyes	3	⌒	28	17	16	—
Orosháza	1	⌒ ⌒	29	16	15	
Szarvas	1	⌒ ⌒	29	13	11	6
Szeghalom	—		—	—	—	

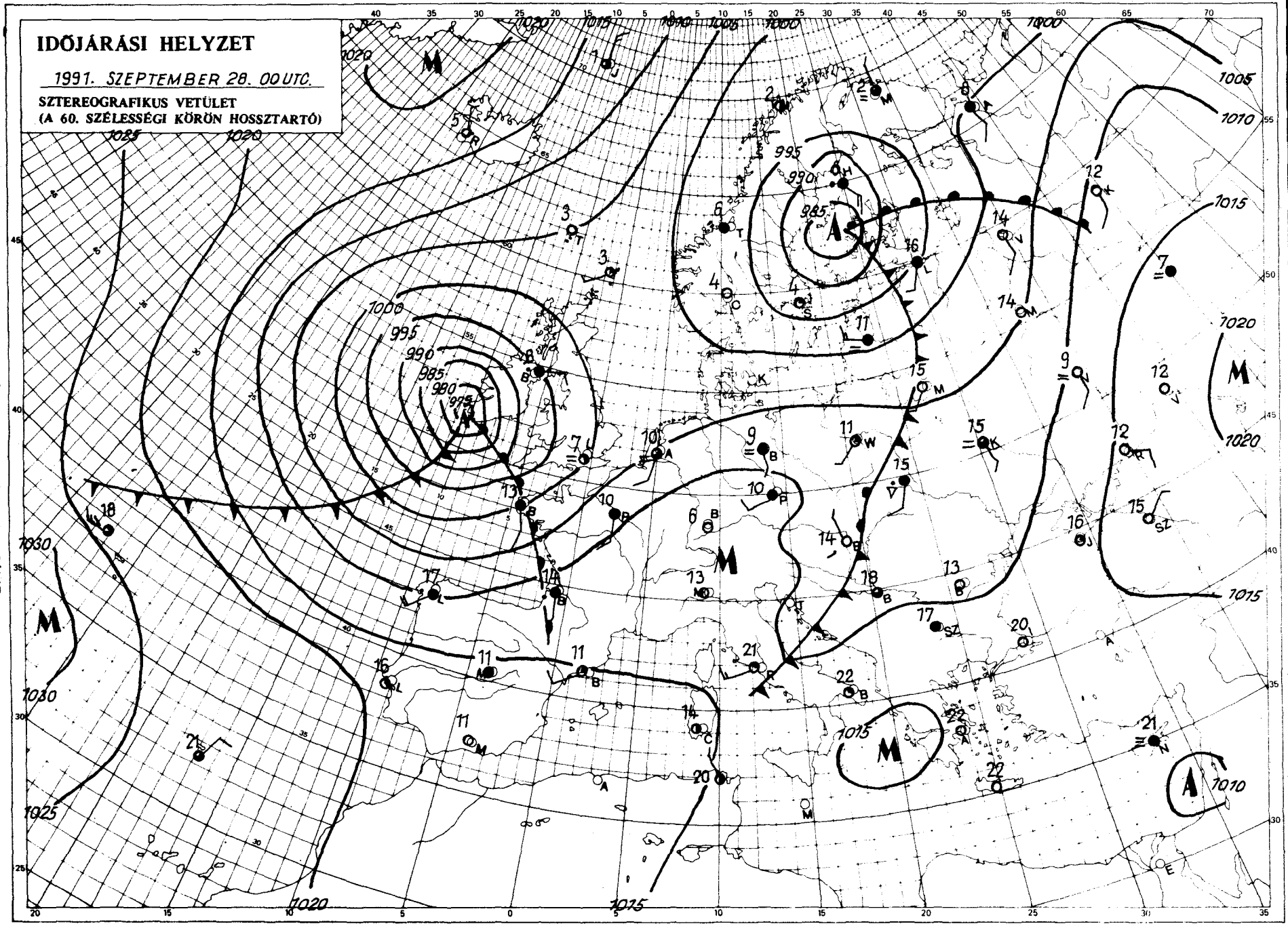

KIADJA: ORSZÁGOS METEOROLÓGIAI SZOLGÁLAT
Jaidásért felel: Dr. Mersich Iván, az Országos Meteorológiai Szolgálat elnöke – Készült: az Országos Meteorológiai Szolgálat
Nyomdájában, Budapest – Felelős vezető: Mátrhé Gyuláné – Munkaszám: 91/4-15. – Szerkesztésért felel: Dr. Vissy Károly,
a Központi Előrejelző Intézet igazgatója
Készíti: a KEI Rövidtávú Előrejelző Osztálya – Szakmai felelős: Németh Lajos osztályvezető – Megjelenik naponként
Megrendelhető: 1024 Budapest, II., Kitaibel Pál utca 1. – Pénzügyi Osztály – Telefon: 353-500
Jelmagyarázat a havi mellékletben

IDŐJÁRÁSI NAPIJELENTÉS

ЕЖЕДНЕВНЫЙ МЕТЕОРОЛОГИЧЕСКИЙ БЮЛЛЕТЕНЬ • DAILY WEATHER REPORT
BULLETIN QUOTIDIEN DE TEMPS • TÄGLICHER WETTERBERICHT

104. évfolyam 272. szám + Budapest + 1991. szeptember 29. vasárnap

Az időjárási helyzet és a várható időjárás:

Önálló, nagy kiterjedésű ciklon alakult ki a Bretagne-félsziget fölötti középponttal. A ciklonhoz tartozó frontzóna Nyugat-Európában okoz gyakori felhősödést, sokfelé csapadékos időt. Ugyanakkor Közép- és Délkelet-Európában a köztes ciklon hatására túlnyomóan napos, száraz az idő. A következő 36 órában hazánkat is megközelíti a nyugat-európai frontzóna, de számottevő hatással még hazánk időjárására nem lesz, továbbra is nyáriasan meleg időre számíthatunk.

Magyarországon szombaton a távolodó hidegfont következtében több órára kisütött a Nap, de elszórtan még eső, zápores is kialakult. Sokfelé megerősödött a nyugati, északnyugati szél. A hőmérséklet csúcsértéke általában 19 és 23 fok között alakult. A ma reggel 7 óráig lehullott csapadék mennyisége sehol sem haladta meg az 1 mm-t. Ma hajnalra erősen lehűlt a levegő, északkeleten 6, 9, másutt 8 és 15 fok között alakult a hőmérséklet. Délelőtt változóan felhős volt az ég, esőt már sehonnan sem jelentettek. A hőmérséklet 11 órára 17, 24 fokig emelkedett.

Ma 12 órakor Budapesten a hőmérséklet 23 fok volt, a tengerszintre átszámított légnyomás 1011 hPa, alig változik.

Várható időjárás hétfő estig:

Nagyrészt derült lesz az ég, az időnkénti felhősödésből eső sehol sem valószínű.
A déli, délkeleti szél sokfelé erős, néhol viharos lesz.
A legalacsonyabb éjszakai hőmérséklet 11 és 16 fok között,
a legmagasabb nappali hőmérséklet hétfőn 25 és 30 fok között alakul.

Pálóczi Györgyi s. k.

A hőmérséklet napi középértéke és eltérése a sokévi átlagtól (Budapest belterületén):

1991. szeptember 28.	15,7°C	+1,6°C

1871 óta ezen a napon Budapesten előfordult

legmagasabb hőmérséklet:	30,6°C (1932)
legalacsonyabb hőmérséklet:	2,6°C (1887)

LEGMAGASABB HŐMÉRSÉKLET

19 91. IX. 28.

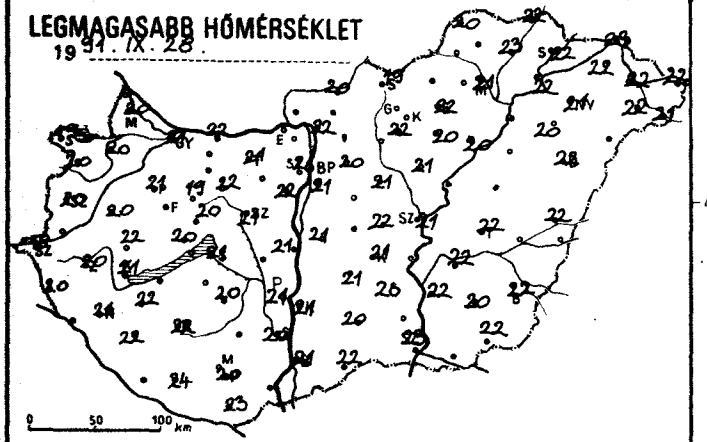

LEGALACSONYABB HŐMÉRSÉKLET

19 91. IX. 29.

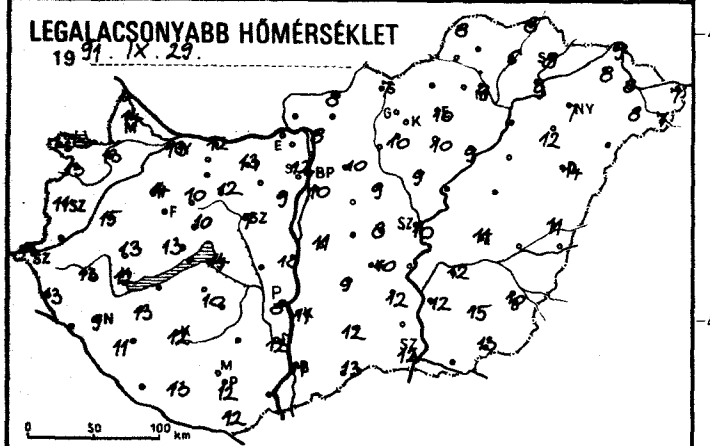

RADIÁCIÓS MINIMUM

19 91. IX. 29.

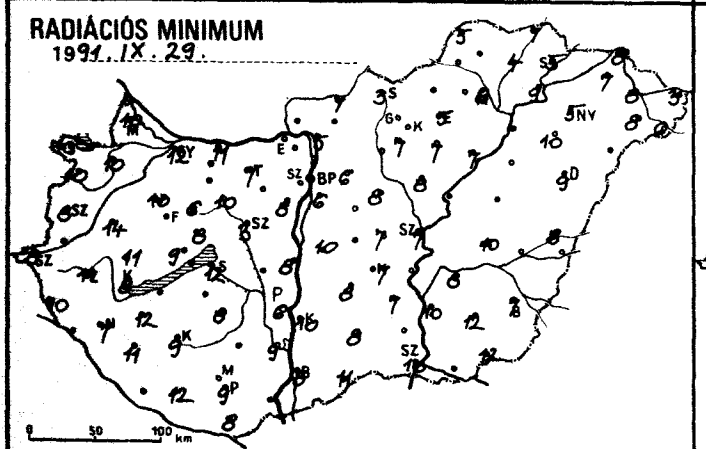

24 órás CSAPADÉKELOSZLÁS

19 91. IX. 28. 7h -tól IX. 29. 7h -ig.

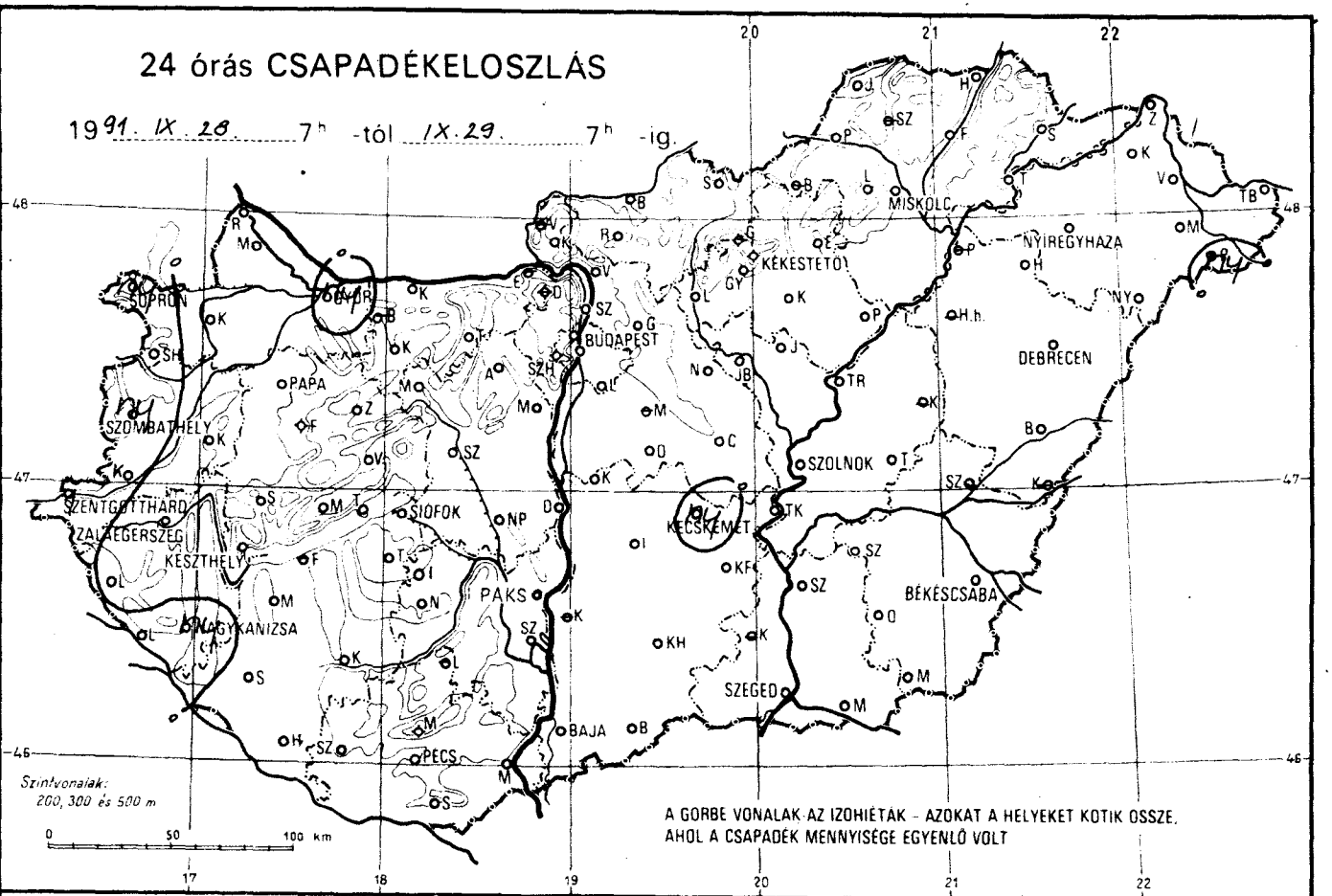

NAPFÉNYTARTAM

19 91. IX. 28.

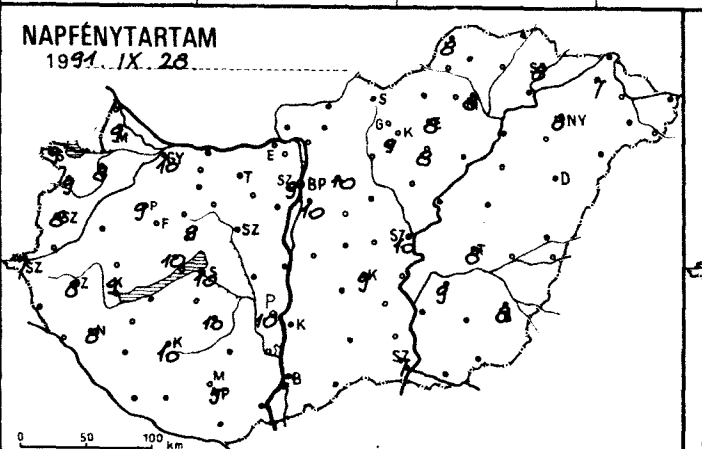

19

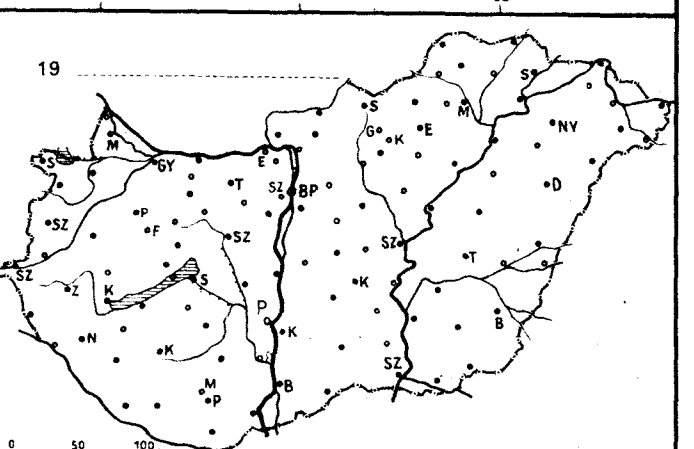

19 91.IX.29 ^{h}-ig az utolsó 24 óra adatai						Előző nap napos órái
állomás	csapadék (mm)		max. hőmérséklet	min. hőmérséklet	rad. min.	
Győr	ny		21	13	12	10
Kapuvár	.	⌒	20	13	10	8
Mosonmagyaróvár	.	⌒	20	14	10	9
Rajka						
Sopron	ny	⌒	19	12	10	9
Sopronhorpács	.	⌒	20	13	10	9
Káld	.	⌒	20	15	14	
Körmend						
Szentgotthárd	1	▽	18	11	8	7
Szombathely	ny	⌒	20	11	8	8
Lenti	.		20	13	10	
Letenye						
Nagykanizsa	ny	▽ ⌒	21	9	7	8
Zalaegerszeg	.	⌒	20	13	11	8
Farkasgyepű	—		—	—	—	
Keszthely	.	⌒	21	12	8	9
Mencshely	.	=	20	13	9	10
Pápa	.		21	14	10	9
Sümeg	.		22	13	11	
Tihany						
Veszprém	.	⌒	20	10	8	9
Zirc	.	⌒	19	10	6	
Fonyód	—		—	—	—	
Homokszt. györgy						
Kaposvár	.	⌒	22	12	9	10
Marcali	.	⌒°	22	13	12	
Siófok	.		21	14	12	10
Somogyszob	.	⌒	22	11	11	
Tab						
Bábolna	—		—	—	—	
Esztergom	—		—	—	—	
Kisbér						
Komárom	.	=	22	12	11	
Tata	.		21	13	7	
Alcsútdoboz						
Dunaújváros	.	⌒	21	10	8	
Martonvásár	.	⌒	22	9	8	
Mór	.	=	22	12	10	
Sárbogárd						
Székesfehérvár	.	⌒	21	7	3	
Iregszemcse	.	⌒	20	10	8	10
Lengyel	—		—	—	—	
Paks	.		21	8	6	10
Szekszárd	.	⌒	20	12	9	
Árpádtető	.	⌒	17	12	10	
Mohács	—		—	—	—	
Pécs	.	≡	20	12	9	5
Siklós	.	⌒	23	12	8	
Szigetvár	.	⌒	24	13	12	
Budaörs	.	⌒	22	10	6	
Bp. Lőrinc	.	⌒	21	10	6	10
Bp. Met. Int.	.		21	12	—	9
Bp. Szab. hegy	.	⌒	22	11	6	
Cegléd	.	⌒	22	8	7	
Dobogókő	—		—	—	—	
Gödöllő	.	⌒	20	10	6	10
Királyrét						
Monor	—		—	—	—	
Nagykáta	.	⌒	21	9	8	
Szentendre						

19 91.IX.29 ^{h}-ig az utolsó 24 óra adatai						Előző nap napos órái
állomás	csapadék (mm)		max. hőmérséklet	min. hőmérséklet	rad. min.	
Vác	.	⌒	22	8	5	
Vámosmikola	—		—	—	—	—
Baja	.	⌒	21	11	8	6
Bácsalmás	.		22	13	11	
Izsák	.		21	9	8	
Kalocsa	—		—	—	—	—
Kecskemét	ny	⌒	21	10	7	9
Kiskunfélegyháza	.	⌒	20	12	7	
Kiskunhalas	.		20	12	8	
Kunszentmiklós	.	=	21	11	10	
Tiszakécske						
Balassagyarmat	.	⌒	20	8	7	
Romhány						
Salgótarján	.	⌒	19	7	3	
Eger	.	=	22	10	5	8
Galyatető	—		—	—	—	
Gyöngyös	.	⌒	22	10	7	
Kékestető	.	⌒	13	9	8	9
Kompolt	.	⌒	20	10	7	8
Lőrinci						
Poroszló	.	⌒	20	9	7	
Jászapáti						
Jászberény	.	⌒	21	9	8	
Karcag	—		—	—	—	—
Szolnok	.	⌒	21	10	7	10
Tiszaroff	—		—	—	—	
Túrkeve	.	⌒	22	11	10	8
Kistelek	—		—	—	—	
Makó						
Szeged	.	⌒	23	12	10	7
Szentes	.		22	12	10	
Borsodnádasd	—		—	—	—	
Fügöd	.	=	23	6	4	
Hidasnémeti	.	=	22	8	7	
Jósvafő	.	⌒	20	8	5	8
Lillafüred	.	=	19	8	7	
Miskolc	.	=	21	9	8	8
Putnok						
Sárospatak	.	⌒	22	8	5	8
Szendrőlád	—		—	—	—	
Tokaj	.		22	9	9	
Kisvárda	.	=	22	8	7	7
Mátészalka	.	⌒	22	8	8	
Nyíregyháza	.	=	21	7	5	8
Nyírlugos						
Pátyod	ny	⌒	21	7	6	
Tiszabecs	.	≡	22	7	3	
Vásárosnamény	.	⌒	22	8	8	
Záhony	.	⌒	23	9	8	
Berettyóújfalu	.	⌒	22	11	8	
Debrecen	.	⌒	22	14	9	—
Hajdúdorog	.	⌒	20	12	10	
Hortobágy	—		—	—	—	
Körösszakál	—		—	—	—	
Polgár	—		—	—	—	
Békéscsaba	.	⌒	22	10	7	8
Mezőhegyes	.		22	13	12	—
Orosháza	.	⌒	20	15	12	
Szarvas	.	⌒	22	12	8	9
Szeghalom	—		—	—	—	

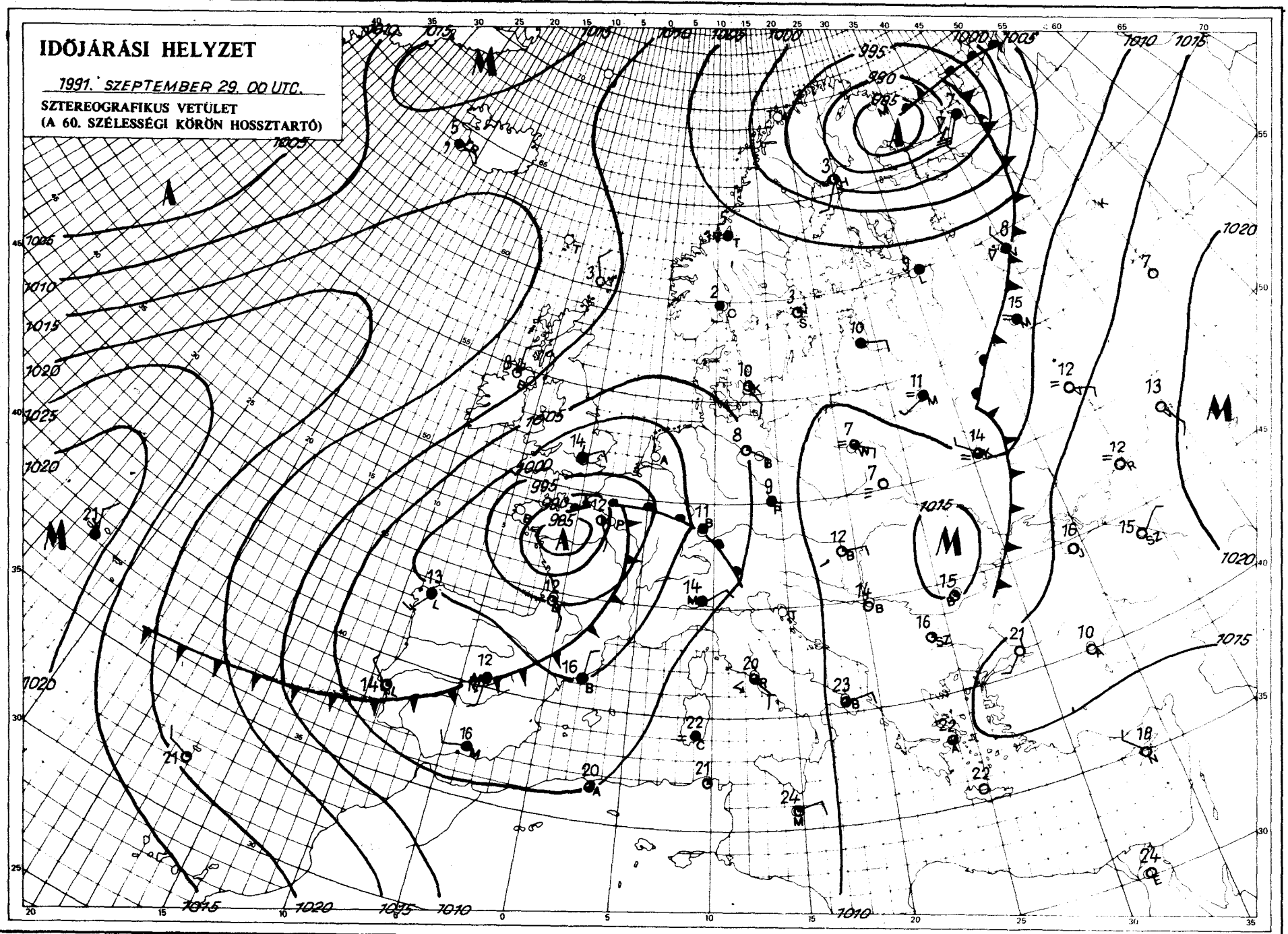

KIADJA: ORSZÁGOS METEOROLÓGIAI SZOLGÁLAT
Jaidáért felel: Dr. Mersich Iván, az Országos Meteorológiai Szolgálat elnöke – Készült: az Országos Meteorológiai Szolgálat
Nyomdájában, Budapest – Felelős vezető: Mátrai Gyuláné – Munkaszám: 91. 416– Szerkesztéért felel: Dr. Visy Károly,
a Központi Előrejelző intézet igazgatója
Készíti: a KEI Rövidtávú Előrejelző Osztálya – Szakmai felelős: Németh Lajos osztályvezető – Megjelenik naponként
Megrendelhető: 1024 Budapest, II., Kitaibel Pál utca 1. – Pénzügyi Osztály – Telefon: 353-500
Jelmagyarázat a havi mellékletben

IDŐJÁRÁSI NAPIJELENTÉS

ЕЖЕДНЕВНЫЙ МЕТЕОРОЛОГИЧЕСКИЙ БЮЛЛЕТЕНЬ • DAILY WEATHER REPORT
BULLETIN QUOTIDIEN DE TEMPS • TÄGLICHER WETTERBERICHT

104. évfolyam 273. szám + Budapest + 1991. szeptember 30. hétfő

Az időjárási helyzet és a várható időjárás:

Fordult az időjárási helyzet Európában, mert míg eddig délnyugaton volt, addig most délkeleten van nagyon meleg. A Balkán-félszigeten és a Kelet-európai-síkság déli részén sok a napsütés, 25, 30 fokig is fölmelegszik a levegő délutánra. Nyugat- és Délnyugat-Európában ezzel szemben időjárási frontok okoznak gyakori felhősödést, esőket, zivatarokat. A napsütés hiányában, valamint az északról érkező hideg léghullámok hatására a hőmérséklet csúcsértéke mindenütt 20 fok alá esett, sőt van ahol még a 10 fokot sem éri el. A frontok felhőzete lassanként a Kárpát-medencét is eléri, a hideg levegőre azonban még várnunk kell.

Vasárnap napos idő volt hazánkban, eső sehol sem esett. A déli szél megélénkült, a Dunántúlon időnként megerősödött. A hőmérséklet csúcsértéke elérte a 23, 30 fokot. A hétfőre virradó éjszaka az északkeleti tájakon 11, 16, másutt 14, 20 fokig hűlt le a levegő. Délelőtt folytatódott a kissé szeles, de napos, meleg idő. A hőmérséklet 11 órakor már elérte a 23, 29 fokot.

Ma 12 órakor Budapesten a hőmérséklet 28 fok volt, a tengerszintre átszámított légnyomás 1008 hPa, gyengén süllyedt.

Várható időjárás kedd estig:

Nyugat felől lassanként egyre gyakrabban növekszik a felhőzet. Hétfőn még sok lesz a napsütés, kedden elszórtan várható zápor. A déli, délnyugati szél ma (hétfőn) időnként még erős marad, holnap (kedden) azonban mérséklődik.
A legalacsonyabb éjszakai hőmérséklet 13 és 18 fok között várható.
A legmagasabb nappali hőmérséklet kedden a Dunántúl északnyugati részén 20, másutt az országban még 25 fok körül valószínű.

Távolabbi kilátások szerdától – szombatig:

Szerdán az átvonuló hidegfront hatására többször megnövekszik a felhőzet, elszórtan várható zápor, zivatar. Jelentősen gyengül a felmelegedés, szeles idő lesz. A további napokon csökken a felhőzet, naposra fordul, melegszik az idő.
A legalacsonyabb hajnali hőmérséklet kezdetben 10, 15, majd 4, 9 fok között,
a legmagasabb nappali hőmérséklet eleinte 14, 19, azután 18, 23 fok között valószínű.
Jelentős mennyiségű (legalább napi 5 mm) csapadék az ország területének 30 százalékán várható az időszak elején.

Bártfai Erzsébet s. k.

A hőmérséklet napi középértéke és eltérése a sokévi átlagtól (Budapest belterületén):

1991. szeptember 29.	18,0°C	+4,3°C

1871 óta ezen a napon Budapesten előfordult

legmagasabb hőmérséklet:	29,7°C (1917)
legalacsonyabb hőmérséklet:	1,3°C (1977)

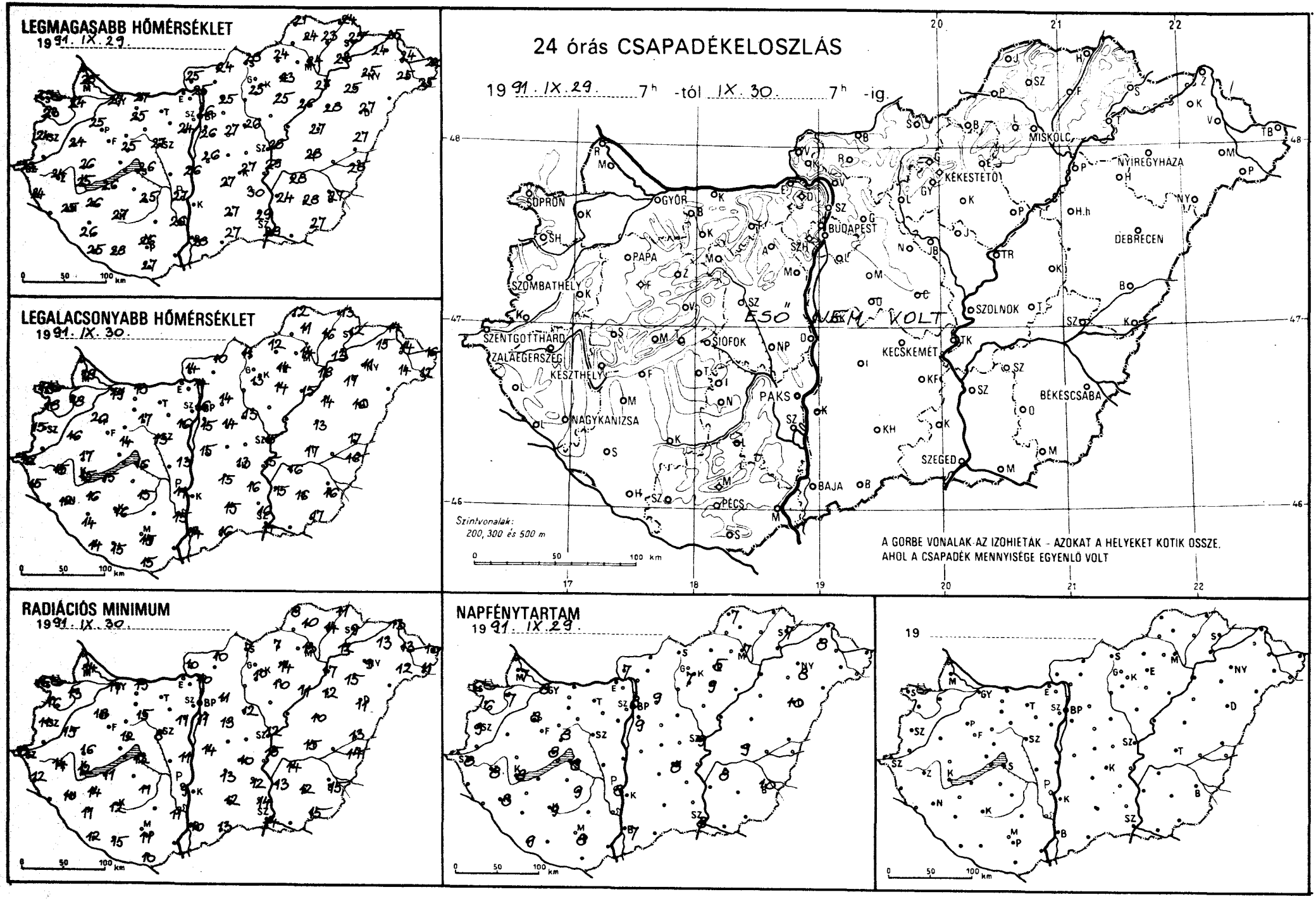
LEGMAGASABB HŐMÉRSÉKLET
1991. IX. 29.
LEGALACSONYABB HŐMÉRSÉKLET
1991. IX. 30.
RADIÁCIÓS MINIMUM
1991. IX. 30.
NAPFÉNYTARTAM
1991. IX. 29.
19
24 órás CSAPADÉKELOSZLÁS
1991. IX. 29. 7h -tól IX. 30. 7h -ig.
ESŐ NEM VOLT
Szintvonalak:
200, 300 és 500 m
A GORBE VONALAK AZ IZOHIETÁK - AZOKAT A HELYEKET KÖTIK ÖSSZE,
AHOL A CSAPADÉK MENNYISÉGE EGYENLŐ VOLT
MISKOLC
NYÍREGYHÁZA
DEBRECEN
BUDAPEST
GYŐR
SOPRON
SZOMBATHELY
PAPA
SZENTGOTTHÁRD
ZALAEGERSZEG
KESZTHELY
SIÓFOK
NAGYKANIZSA
PAKS
KECSKEMÉT
BÉKÉSCSABA
SZEGED
BAJA
PÉCS
SZOLNOK
KÉKESTETŐ
0 50 100 km

1991.IX.30-07 h-ig az utolsó 24 óra adatai						Előző nap napos órái
állomás	csapadék (mm)		max. hőmérséklet	min. hőmérséklet	rad. min.	
Győr	.		27	19	17	8
Kapuvár	.	⌓	24	18	13	7
Mosonmagyaróvár	.	=	25	19	14	7
Rajka						
Sopron	.	⌓	23	18	15	6
Sopronhorpács	.	⌓	23	18	16	6
Káld	.	⌓	24	16	15	
Körmend						
Szentgotthárd	.	⌓	22	16	12	8
Szombathely	.	⌓	24	15	11	9
Lenti	.	⌓	24	15	12	
Letenye						
Nagykanizsa	.	⌓	25	12	10	8
Zalaegerszeg	.	⌓	24	15	14	8
Farkasgyepű	.		21	9	4	
Keszthely	.	⌓	25	15	12	8
Mencshely	.		24	16	11	8
Pápa	.		25	20	18	8
Sümeg	.		26	17	16	
Tihany						
Veszprém	.	⌓	25	14	12	8
Zirc	.	⌓	23	18	12	
Fonyód	.	⌓	26	15	11	
Homokszt. györgy	.	⌓	25	14	12	9
Kaposvár	.		27	16	12	9
Marcali	.	⌓	26	16	14	
Siófok	.	⌓	26	16	12	8
Somogyszob	.	⌓	26	14	11	
Tab						
Bábolna	.		26	18	12	
Esztergom	—		—	—	—	
Kisbér						
Komárom	.		27	13	13	
Tata	—		—	—	—	
Alcsútdoboz						
Dunaújváros	.	⌓	26	13	11	
Martonvásár	.	⌓	24	16	11	
Mór	.	=	25	17	15	
Sárbogárd						
Székesfehérvár	.	⌓	27	13	8	
Iregszemcse	.	⌓	25	15	11	9
Lengyel	—		—	—	—	
Paks	.	⌓	27	11	9	8
Szekszárd	.	⌓	26	15	11	
Árpádtető	.		22	16	13	
Mohács						
Pécs	.	⌓	26	15	11	8
Siklós	.	⌓	27	15	10	
Szigetvár	.	⌓	28	15	15	
Budaörs	.	⌓	27	13	9	
Bp. Lőrinc	.	⌓	26	15	11	9
Bp. Met. Int.	.		26	16	—	8
Bp. Szab. hegy	.		24	18	13	
Cegléd	—		—	—	—	
Dobogókő	.		21	7	6	
Gödöllő	.	⌓	25	14	11	9
Királyrét						
Monor	.	⌓	27	14	13	
Nagykáta	.	≡	26	13	12	
Szentendre						

1991.IX.30-07 h-ig az utolsó 24 óra adatai						Előző nap napos órái
állomás	csapadék (mm)		max. hőmérséklet	min. hőmérséklet	rad. min.	
Vác	.	⌓	25	14	10	
Vámosmikola	.	=	25	14	10	7
Baja	.	⌓	28	14	10	7
Bácsalmás	.		27	16	13	
Izsák	.		27	15	13	
Kalocsa	—		—	—	—	—
Kecskemét	.	⌓	27	13	10	8
Kiskunfélegyháza	.	=	30	16	12	
Kiskunhalas	.	=	27	15	12	
Kunszentmiklós	.	=	26	15	14	
Tiszakécske	.	⌓	29	15	15	
Balassagyarmat	.	⌓	24	10	10	
Romhány						
Salgótarján	.	⌓	28	11	7	
Eger	.	=	23	14	14	5
Galyatető	—		—	—	—	
Gyöngyös	.	⌓	25	13	10	
Kékestető	.	⌓	16	14	13	7
Kompolt	.	⌓	25	14	10	9
Lőrinci						
Poroszló	.	⌓	26	15	11	
Jászapáti						
Jászberény	.	⌓	25	14	11	
Karcag	.	⌓	27	13	10	
Szolnok	.	⌓	28	15	12	9
Tiszaroff	—		—	—	—	
Túrkeve	.		28	17	15	9
Kistelek	.	=	29	16	14	
Makó						
Szeged	.	⌓	28	14	14	8
Szentes	.		24	15	13	
Borsodnádasd	.	⌓	24	12	7	
Fügöd	.		23	16	14	
Hidasnémeti	.	=	24	13	11	
Jósvafő	.	≡	21	12	8	7
Lillafüred	.	⌓	21	13	12	
Miskolc	.	⌓	24	14	13	7
Putnok						
Sárospatak	.	⌓	25	12	9	7
Szendrőlád	.	⌓	24	11	10	
Tokaj	.		23	13	12	
Kisvárda	.	=	24	15	13	8
Mátészalka	.	⌓	25	14	12	
Nyíregyháza	.	⌓	25	11	9	8
Nyírlugos						
Pátyod	.	⌓	25	12	11	
Tiszabecs	.	⌓	22	16	10	
Vásárosnamény	.	⌓	24	14	13	
Záhony	.	⌓	25	14	13	
Berettyóújfalu	.	⌓	27	17	13	
Debrecen	.	⌓	27	16	11	10
Hajdúdorog	.		25	17	15	
Hortobágy	.		28	14	12	
Körösszakál	.	⌓	28	16	14	
Polgár	.	⌓	27	18	17	
Békéscsaba	.	⌓	27	16	15	10
Mezőhegyes	.	⌓	27	17	15	—
Orosháza	.	⌓	28	16	12	
Szarvas	.		28	16	14	8
Szeghalom	—		—	—	—	

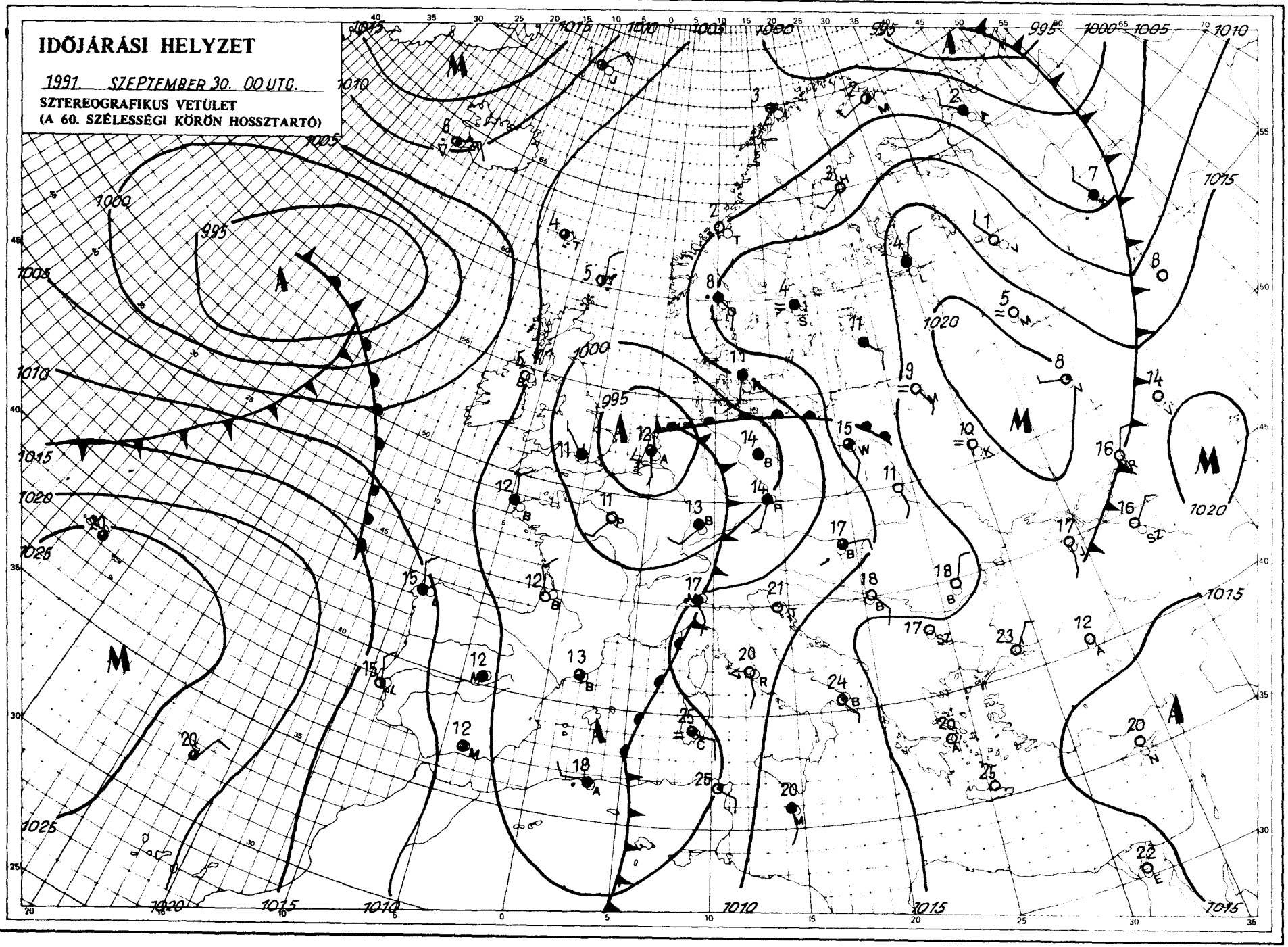

KIADJA: ORSZÁGOS METEOROLÓGIAI SZOLGÁLAT
Jótállást felel: Dr. Mersich Iván, az Országos Meteorológiai Szolgálat elnöke – Készült: az Országos Meteorológiai Szolgálat Nyomdájában, Budapest – Felelős vezető: Máthé Gyuláné – Munkaszám: 91 417. Szerkesztésért felel: Dr. Vissy Károly, a Központi Előrejelző Intézet igazgatója

Készíti: a KEI Rövidtávú Előrejelző Osztálya – Szakmai felelős: Németh Lajos osztályvezető – Megjelenik naponként
Megrendelhető: 1024 Budapest, II., Kitaibel Pál utca 1. – Pénzügyi Osztály – Telefon: 353-500
Jelmagyarázat a havi mellékletben

In September over the territory of Hungary the weather was drier and warmer as compared to the normal.

The monthly sunshine total reached 90 to 110 percent of average. The highest value of sunshine duration /235 hours/ was observed at Békéscsaba and the lowest value /186 hours/ at Kapuvár and Vámosmikola.

The monthly mean temperature at lowland stations varied between 14 and 18°C bringing about temperature anomalies ranging from -0.4 to +1.5°C. The highest temperature value /31.2°C/ was measured on the 30th at Bácsalmás and Szigetvár while the lowest value /-1.0°C/ on the 8th at Fügöd and Szendrőlád.

The monthly precipitation amount varied between 5 and 185 percent of average and over more than 90 percent of the territory of the country it remained below the normal. The highest monthly total /94.9 mm/ as well as the maximum 24-hour fall /55.6 mm on the 16th/ were reported from Mencshely, while the minimum precipitation total /2.3 mm/ occurred in Budapest in the zone of the Central Meteorological Institute.

The monthly sea-level pressure ranged from 1017 to 1020 hPa. The maximum deviation from the average was +1 hPa. The maximum value of sea-level pressure /1029.5 hPa/ was observed on the 3rd at Budaörs, Szentgotthárd-Farkasfa and Turkeve and its minimum value of 1001.3 hPa on the 26th at Sopron.

The strongest wind gust of 23.4 m/s was recorded on the 18th at Siófok.

GC
989
.H9
I32

IDŐJÁRÁSI NAPIJELENTÉS

ЕЖЕДНЕВНЫЙ МЕТЕОРОЛОГИЧЕСКИЙ БЮЛЛЕТЕНЬ • DAILY WEATHER REPORT
BULLETIN QUOTIDIEN DE TEMPS • TÄGLICHER WETTERBERICHT

104. évfolyam 274. szám + Budapest + 1991. október 1. kedd

JAN 14 1992

Az időjárási helyzet és a várható időjárás:

Délkelet-Európában tart a kései nyár sokfelé 30 fok feletti maximumhőmérséklettel. A kontinens más vidékein ugyanakkor egyre hűvösebb az időjárás. Északnyugati áramlással hidegfrontok sodródnak a szárazföld belsejébe. A hűvös levegő első hulláma ma hajnalra megközelítette a Kárpát-medencét is. Valószínű, hogy az elkövetkező időszakban térségünkben változékonyra, szelesre, időnként záporosra fordul az időjárás. Az érkező hidegfront véget vet a kései nyárnak.

Magyarországon hétfőn országszerte több órán át sütött a Nap. A déli szél főleg a Dunántúlon erősödött meg gyakran. A legmagasabb nappali hőmérséklet jobbára 26 - 31 fok között alakult. Tegnap a késő esti óráktól nyugat felől időnként erősen megnövekedett a felhőzet, és szórványosan alakultak ki záporok, zivatarok. A kedd reggelig lehullott csapadék mennyisége zömében 1 - 5 mm volt, de például Sopronban 15, Mosonmagyaróváron pedig 26 mm-t mértek. Kedd hajnalra az országban általában 13 - 20 fokig hűlt le a levegő. Ma délelőtt változóan felhős volt az ég, elszórtan záporeső esett, helyenként zivatar is előfordult. A hőmérséklet 11 órakor az országban 13 és 22 fok között váltakozott.

Ma 12 órakor Budapesten a hőmérséklet 20 fok volt, a tengerszintre átszámított légnyomás 1014 hPa, alig változik.

Várható időjárás szerda estig:

Gyakran lesz erősen felhős az ég. Eleinte szórványosan, később sokfelé várható záporeső, zivatar. A kezdetben csak néha élénk északnyugati szél szerdán megerősödik, gyakran várhatók viharos széllökések.

A várható legalacsonyabb éjszakai hőmérséklet 10 - 15 fok között,
a legmagasabb nappali hőmérséklet szerdán északnyugaton 15, délkeleten azonban 20 fok körül alakul.

Bozóki István s. k.

A hőmérséklet napi középértéke és eltérése a sokévi átlagtól (Budapest belterületén):

1991. szeptember 30.	21,9°C	+8,0°C

1871 óta ezen a napon Budapesten előfordult

legmagasabb hőmérséklet:	31,5°C (1932)
legalacsonyabb hőmérséklet:	1,9°C (1921)

1991.X.1. 07 h-ig az utolsó 24 óra adatai						Előző nap napos órái
állomás	csapadék (mm)		max. hőmérséklet	min. hőmérséklet	rad. min.	
Győr	6	⟍	30	13	13	9
Kapuvár	11	⟍	28	13	12	8
Mosonmagyaróvár	26	⟍	28	13	13	8
Rajka						
Sopron	15	⟍	27	12	12	8
Sopronhorpács	12	⟍	27	13	12	8
Káld	1	=	27	13	12	
Körmend						
Szentgotthárd	1	∩	26	13	11	9
Szombathely	4	⟍	27	13	12	8
Lenti	.		27	15	12	
Letenye						
Nagykanizsa	.	∩	28	14	11	9
Zalaegerszeg	1	⟍	27	14	13	9
Farkasgyepű	.		27	13	10	
Keszthely	.	∩	28	16	11	10
Mencshely	.		27	14	10	10
Pápa	1	⟍ =	29	14	13	10
Sümeg	.		29	15	13	
Tihany						
Veszprém	.		28	14	13	9
Zirc	1		27	13	11	
Fonyód	.		29	15	11	
Homokszt. györgy	.	∩	28	16	13	9
Kaposvár	ny	⟍	28	16	14	9
Marcali	.	∩	29	15	13	
Siófok	.	∩	30	17	15	9
Somogyszob	.	∩	30	21	12	
Tab						
Bábolna	1	⟍	30	14	12	
Esztergom	—		—	—	—	
Kisbér						
Komárom	4	⟍ =	31	14	14	
Tata	5	⟍ =	30	12	9	
Alcsútdoboz						
Dunaújváros	.		30	15	14	
Martonvásár	.	∩	29	15	12	
Mór	.	=	29	14	12	
Sárbogárd						
Székesfehérvár	.	=	30	15	12	
Iregszemcse	.		29	16	15	9
Lengyel	—		—	—	—	
Paks	.		30	16	14	9
Szekszárd		=	29	18	14	
Árpádtető	1	=	27	19	15	
Mohács						
Pécs	1	⟍ ∩	28	18	16	9
Siklós	ny	=	30	17	13	
Szigetvár	2	⟍ =	26	13	13	
Budaörs			30	16	13	
Bp. Lőrinc		∩	30	17	15	8
Bp. Met. Int.			30	16	—	8
Bp. Szab. hegy			27	14	13	
Cegléd		∩	31	16	14	
Dobogókő			23	12	11	
Gödöllő			27	15	13	8
Királyrét						
Monor			30	16	15	
Nagykáta			30	16	16	
Szentendre						

1991.X.1. 07 h-ig az utolsó 24 óra adatai						Előző nap napos órái
állomás	csapadék (mm)		max. hőmérséklet	min. hőmérséklet	rad. min.	
Vác	.	∩	30	16	13	
Vámosmikola	.	=	30	15	12	8
Baja	ny	⟍	31	17	14	9
Bácsalmás	5	⟍ =	31	18	16	
Izsák	.		30	16	15	
Kalocsa	—		—	—	—	—
Kecskemét	.	∩	30	17	13	8
Kiskunfélegyháza	.	=	31	17	11	
Kiskunhalas	ny	=	31	18	16	
Kunszentmiklós	—		—	—	—	
Tiszakécske	.		30	18	13	
Balassagyarmat	.	∩	28	15	14	
Romhány						
Salgótarján	.		28	12	9	
Eger	.	=	29	16	10	9
Galyatető						
Gyöngyös	.	∩	31	16	13	
Kékestető	.	∩	21	13	11	9
Kompolt	.	∩	29	16	12	8
Lőrinci						
Poroszló	.		30	16	15	
Jászapáti						
Jászberény	.	∩	31	17	15	
Karcag	.	=	30	17	12	
Szolnok	.		30	18	16	8
Tiszaroff	.	=	30	17	12	
Túrkeve	.		31	19	17	9
Kistelek	.	=	31	20	17	
Makó						
Szeged	ny	⟍	30	17	17	8
Szentes	.		30	18	17	
Borsodnádasd	.	∩	29	12	11	
Füged	.		28	16	14	
Hidasnémeti	.	=	29	16	15	
Jósvafő	.	∩	28	15	12	9
Lillafüred	.	=	22	16	15	
Miskolc	.	=	29	18	17	9
Putnok						
Sárospatak	.	∩	28	15	13	9
Szendrőlád	.	∩	29	19	19	
Tokaj	.		29	19	17	
Kisvárda	.	=	30	16	13	9
Mátészalka	.	∩	30	16	15	
Nyíregyháza	.		30	20	16	3
Nyírlugos						
Pátyod	.	∩	29	16	15	
Tiszabecs	.	=	26	19	16	
Vásárosnamény	.	∩	29	16	15	
Záhony	.	∩	31	17	15	
Berettyóújfalu	.		20	20	12	
Debrecen	.		30	18	15	10
Hajdúdorog	.	=	30	19	18	
Hortobágy	.		30	18	16	
Körösszakál	.	∩	31	19	18	
Polgár	.	=	31	15	14	
Békéscsaba	.		30	21	19	10
Mezőhegyes	.		30	19	17	—
Orosháza	.		31	19	17	
Szarvas	.		30	19	17	9
Szeghalom	—		—	—	—	

1991.X.1. 07 h-ig az utolsó 24 óra adatai						Előző nap napos órái
állomás	csapadék (mm)		max. hőmérséklet	min. hőmérséklet	rad. min.	
Győr	6	☂	30	13	13	9
Kapuvár	11	▽	28	13	12	8
Mosonmagyaróvár	26	☂	28	13	13	8
Rajka						
Sopron	15	☂	27	12	12	8
Sopronhorpács	12	☂	27	13	12	8
Káld	1	=	27	13	12	
Körmend						
Szentgotthárd	1	≏	26	13	11	9
Szombathely	4	☂	27	13	12	8
Lenti	.		27	15	12	
Letenye						
Nagykanizsa	.	≏	28	14	11	9
Zalaegerszeg	1	▽	27	14	13	9
Farkasgyepű	.		27	13	10	
Keszthely	.	≏	28	16	11	10
Mencshely	.		27	14	10	10
Pápa	1	☂ =	29	14	13	10
Sümeg	.		29	15	13	
Tihany						
Veszprém	.		28	14	13	9
Zirc	1		27	13	11	
Fonyód	.		29	15	11	
Homokszt. györgy	.	≏	28	16	13	9
Kaposvár	ny	☂	28	16	14	9
Marcali	.	≏	29	15	13	
Siófok	.	≏	30	17	15	9
Somogyszob	.	≏	30	21	12	
Tab						
Bábolna	1	▽	30	14	12	
Esztergom	—		—	—	—	
Kisbér						
Komárom	4	☂ =	31	14	14	
Tata	5	▽ =	30	12	9	
Alcsútdoboz						
Dunaújváros	.		30	15	14	
Martonvásár	.	≏	29	15	12	
Mór	.	=	29	14	12	
Sárbogárd						
Székesfehérvár	.	=	30	15	12	
Iregszemcse	.		29	16	15	9
Lengyel	—		—	—	—	
Paks	.		30	16	14	9
Szekszárd	.	=	29	18	14	
Árpádtető	1	=	27	19	15	
Mohács						
Pécs	1	☂ ≏	28	18	16	9
Siklós	ny	=	30	17	13	
Szigetvár	2	▽ =	26	13	13	
Budaörs	.		30	16	13	
Bp. Lőrinc	.	≏	30	17	15	8
Bp. Met. Int.	.		30	16	—	8
Bp. Szab. hegy	.		27	14	13	
Cegléd	.	≏	31	16	14	
Dobogókő	.		23	12	11	
Gödöllő	.		27	15	13	8
Királyrét						
Monor	.		30	16	15	
Nagykáta			30	16	16	
Szentendre						

1991.X.1. 07 h-ig az utolsó 24 óra adatai						Előző nap napos órái
állomás	csapadék (mm)		max. hőmérséklet	min. hőmérséklet	rad. min.	
Vác	.	≏	30	16	13	
Vámosmikola	.	=	30	15	12	8
Baja	ny	☂	31	17	14	9
Bácsalmás	5	☂ =	31	18	16	
Izsák	.		30	16	15	
Kalocsa	—		—	—	—	—
Kecskemét	.	≏	30	17	13	8
Kiskunfélegyháza	.	=	31	17	11	
Kiskunhalas	ny	=	31	18	16	
Kunszentmiklós	—		—	—	—	
Tiszakécske	.		30	18	13	
Balassagyarmat	.	≏	28	15	14	
Romhány						
Salgótarján	.		28	12	9	
Eger	.	=	29	16	10	9
Galyatető						
Gyöngyös	.	≏	31	16	13	
Kékestető	.	≏	21	13	11	9
Kompolt	.	≏	29	16	12	8
Lőrinci						
Poroszló	.		30	16	15	
Jászapáti						
Jászberény	.	≏	31	17	15	
Karcag	.	=	30	17	12	
Szolnok	.		30	18	16	8
Tiszaroff	.	=	30	17	12	
Túrkeve	.		31	19	17	9
Kistelek	.	=	31	20	17	
Makó						
Szeged	ny	▽	30	17	17	8
Szentes	.		30	18	17	
Borsodnádasd	.	≏	29	12	11	
Füged	.		28	16	14	
Hidasnémeti	.	=	29	16	15	
Jósvafő	.	≏	28	15	12	9
Lillafüred	.	=	22	16	15	
Miskolc	.	=	29	18	17	9
Putnok						
Sárospatak	.	≏	28	15	13	8
Szendrőlád	.	≏	29	19	19	
Tokaj	.		29	19	17	
Kisvárda	.	=	30	16	13	8
Mátészalka	.	≏	30	16	15	
Nyíregyháza	.		30	20	16	3
Nyírlugos						
Pátyod	.	≏	29	16	15	
Tiszabecs	.	=	26	19	16	
Vásárosnamény	.	≏	29	16	15	
Záhony	.	≏	31	17	15	
Berettyóújfalu	.		30	20	12	
Debrecen	.		30	18	15	10
Hajdúdorog	.	=	30	19	18	
Hortobágy	.		30	18	16	
Körösszakál	.	≏	31	19	18	
Polgár	.	=	31	15	14	
Békéscsaba	.		30	21	19	10
Mezőhegyes	.		30	19	17	—
Orosháza	.		31	19	17	
Szarvas	.		30	19	17	8
Szeghalom	—		—	—	—	

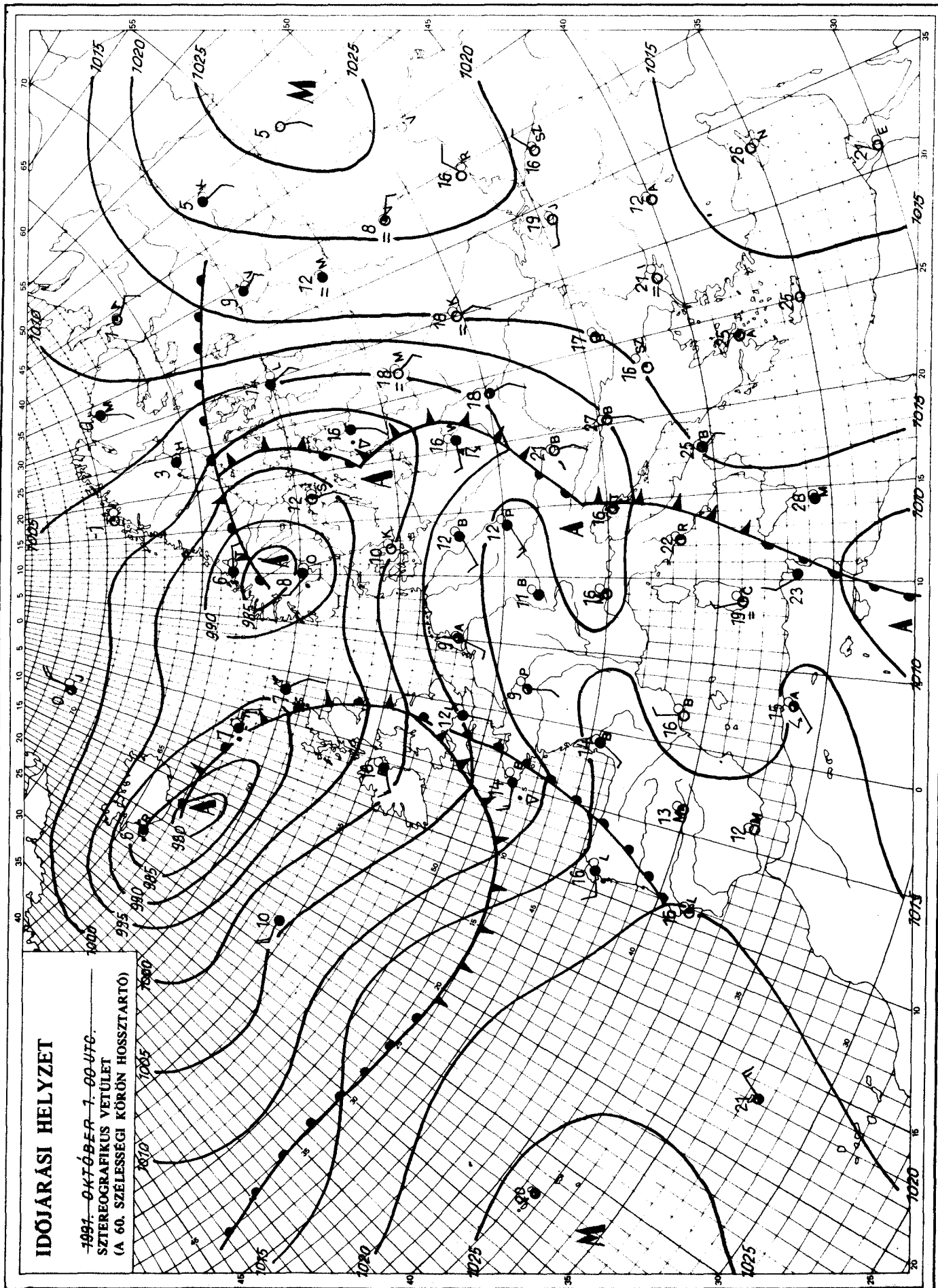

KIADJA: ORSZÁGOS METEOROLÓGIAI SZOLGÁLAT
Kiadásért felel: Dr. Mersich Iván, az Országos Meteorológiai Szolgálat elnöke – Készült: az Országos Meteorológiai Szolgálat Nyomdájában, Budapest – Felelős vezető: Máthé Gyuláné – Munkaszám: 91.435. Szerkesztésért felel: Dr. Vissy Károly, a Központi Előrejelző Intézet igazgatója

Készíti: a KEI Rövidtávú Előrejelző Osztálya – Szakmai felelős: Németh Lajos osztályvezető – Megjelenik naponként
Megrendelhető: 1024 Budapest, II., Kitaibel Pál utca 1. – Pénzügyi Osztály – Telefon: 353-500
Jelmagyarázat a havi mellékletben

IDŐJÁRÁSI NAPIJELENTÉS

ЕЖЕДНЕВНЫЙ МЕТЕОРОЛОГИЧЕСКИЙ БЮЛЛЕТЕНЬ • DAILY WEATHER REPORT
BULLETIN QUOTIDIEN DE TEMPS • TÄGLICHER WETTERBERICHT

104. évfolyam 275. szám + Budapest + 1991. október 2. szerda

Az időjárási helyzet és a várható időjárás:

Középpontjával a Skandináv-félsziget felett mérsékeltövi ciklon örvénylik. Ennek hidegfrontjai Nyugat-Európa után Közép-Európán is átvonulnak. Emiatt ezeken a területeken hűvösre, szelesre fordult az idő. A frontok elvonulása után Eruópa felett magas nyomású zóna, anticikon épül fel. Kevesebb lesz a felhő, mérséklődik majd a szél.

Magyarországon kedden erősen felhős, vagy borult volt az ég. Az ország északi felében csak néhány helyen, déli felében csaknem mindenütt volt zápor, zivatar. A lehullott csapadék mennyisége délen 5, 15 mm között volt, de Árpádtetőn, Bácsalmáson és Orosházán 28, Szegeden 41 mm eső hullott. Az északi megyékben 6 mm-nél nem mértek többet. Kedden a legmagasabb nappali hőmérséklet 18, 26 fok között alakult. A magasabb értékeket északkeleten mérték. Szerda hajnalra az Alföldön 14, 18, másutt 9, 14 fokig csökkent a hőmérséklet. Délelőtt borult idő volt, sokfelé esett az eső, zivatarok is kialakultak. 11 órakor csak 13, 19 fok között volt a hőmérséklet.

Ma 12 órakor Budapesten a hőmérséklet 15 fok volt, a tengerszintre átszámított légnyomás 1014 hPa, erősen emelkedik.

Várható időjárás csütörtök estig:

Szerdán nagyrészt erősen felhős idő lesz többfelé esővel, zivatarral, megerősödő, a Dunántúlon időnként viharossá fokozodó északnyugati széllel. Csütörtökön már csak néha növekszik meg a felhőzet, néhány órás napsütés mindenütt várható, a szél lassan mérséklődik.
A legalacsonyabb éjszakai hőmérséklet 4, 9,
a legmagasabb nappali hőmérséklet csütörtökön 14, 18 fok között lesz.

H. Bóna Márta s. k.

A hőmérséklet napi középértéke és eltérése a sokévi átlagtól (Budapest belterületén):

1991. október 1.	18,4°C	+4,2°C

1871 óta ezen a napon Budapesten előfordult

legmagasabb hőmérséklet:	30,8°C (1932)
legalacsonyabb hőmérséklet:	1,3°C (1959)

LEGMAGASABB HŐMÉRSÉKLET

1991. X. 1.

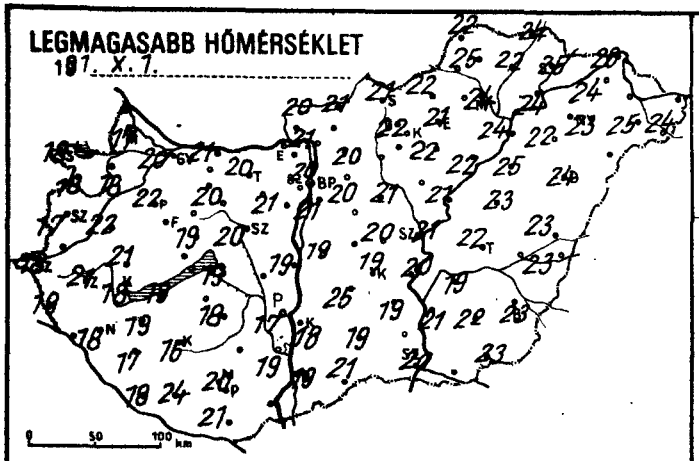

LEGALACSONYABB HŐMÉRSÉKLET

1991. X. 2.

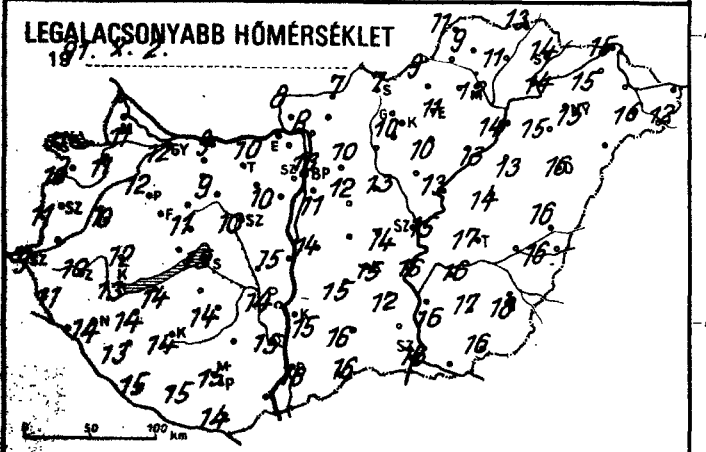

RADIÁCIÓS MINIMUM

1991. X. 2.

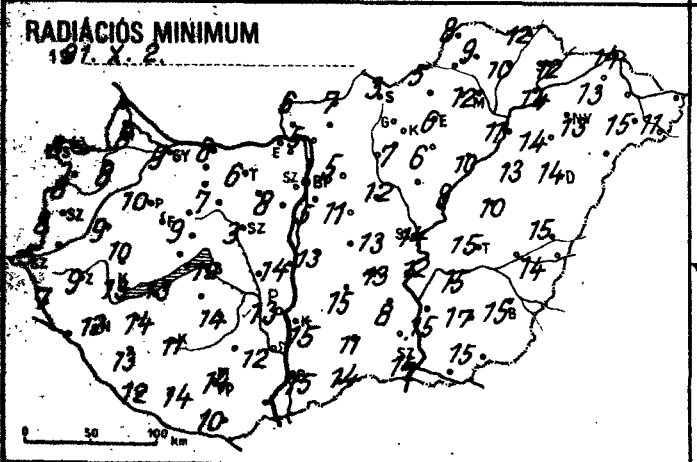

24 órás CSAPADÉKELOSZLÁS

1991. X. 1. 7h -tól X. 2. 7h -ig.

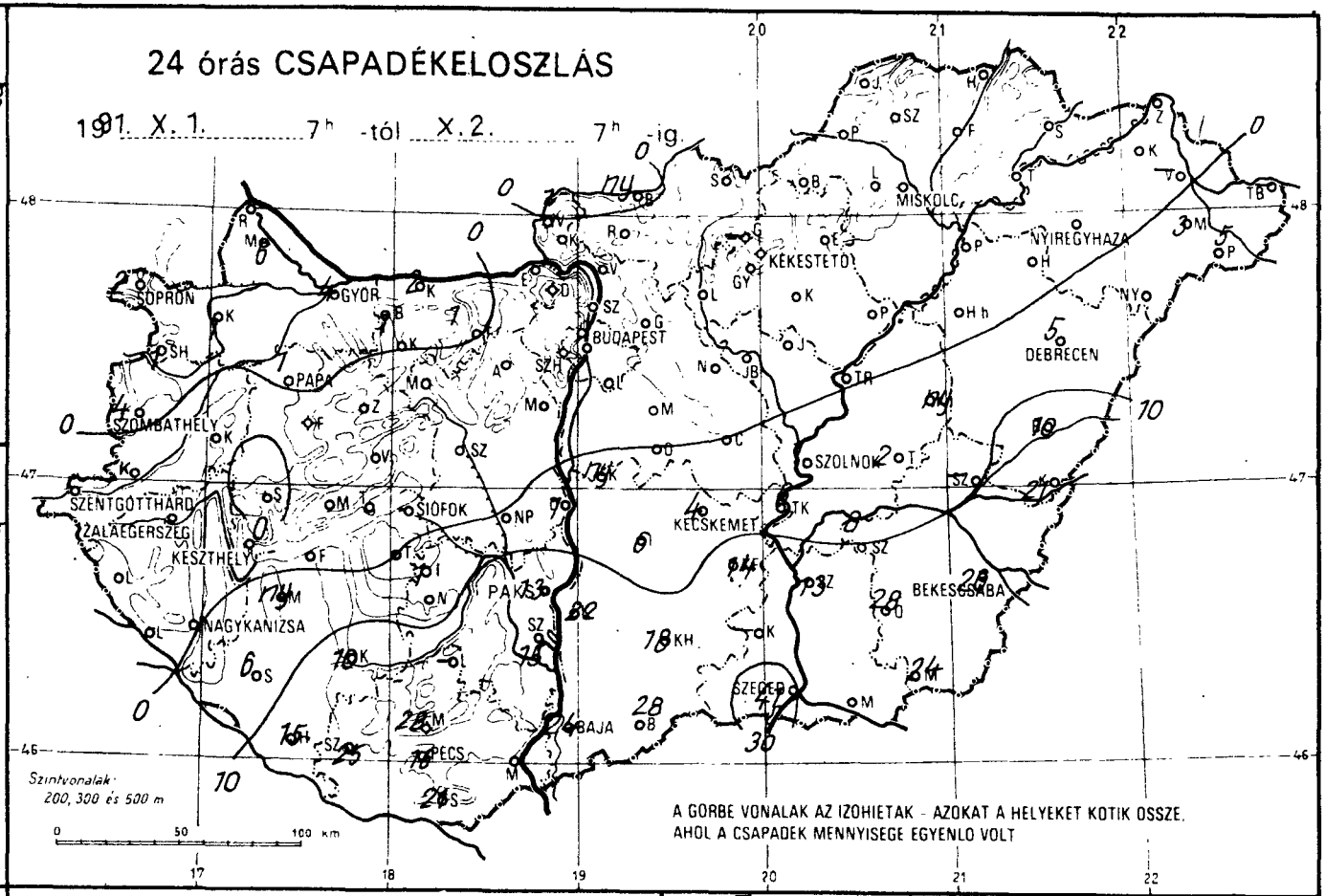

NAPFÉNYTARTAM

1991. X. 7.

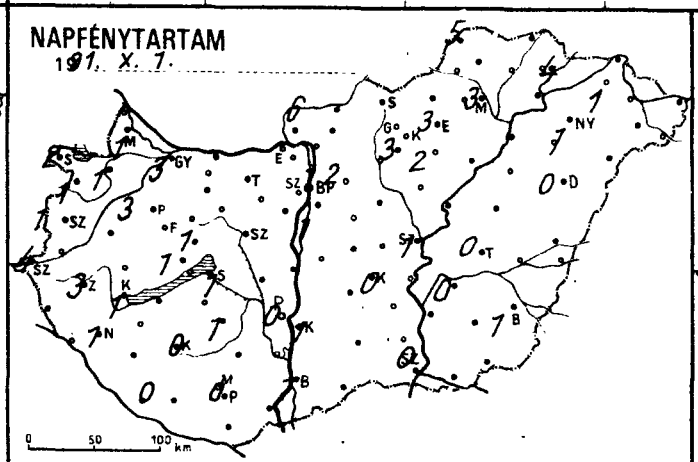

Zivatareloszlás

1991. X. 1. 7h – X. 2. 7h -ig.

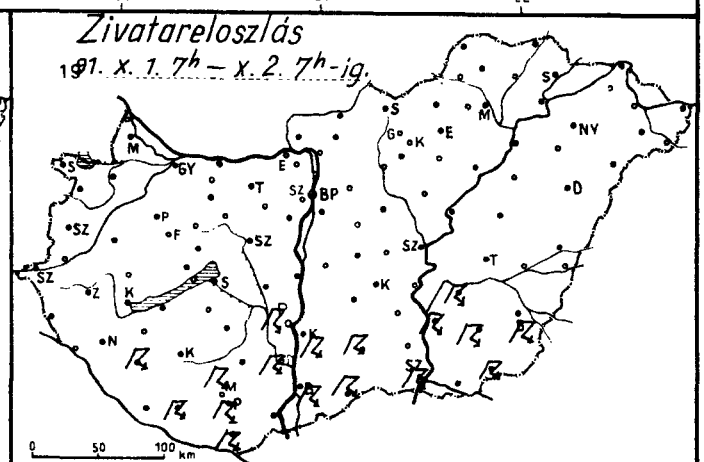

191.X.2. — 07 h-ig az utolsó 24 óra adatai						Előző nap napos órái
állomás	csapadék (mm)		max. hőmérséklet	min. hőmérséklet	rad. min.	
Győr	4	⌒	20	12	9	3
Kapuvár	1	▽ =	18	11	8	1
Mosonmagyaróvár	6	▽ =	17	11	8	1
Rajka						
Sopron	2	▽ ⌒	18	11	8	2
Sopronhorpács	1	⌒	18	10	8	1
Káld	.	⌒	22	10	9	
Körmend						
Szentgotthárd	.	⌒	18	9	5	4
Szombathely	4	▽ ⌒	17	11	8	1
Lenti	.	=	19	11	7	
Letenye						
Nagykanizsa	.	–	18	14	12	1
Zalaegerszeg		=	21	10	9	3
Farkasgyepű	.		18	8	6	
Keszthely	.	=	18	13	13	1
Mencshely	.	=	19	12	8	1
Pápa	1	▽ ⌒	22	12	10	3
Sümeg	ny	=	21	12	10	
Tihany						
Veszprém	.	⌒	19	11	9	1
Zirc		⌒	18	10	8	
Fonyód	.		19	14	13	
Homokszt. györgy	15	⌒	18	15	12	0
Kaposvár	10	▽ =	16	14	11	0
Marcali	ny	▽ ⌒	19	14	14	
Siófok			19	15	12	1
Somogyszob	6	⌐ ⌒	17	13	13	
Tab						
Bábolna	1		17	10	5	
Esztergom	–		–	–	–	
Kisbér						
Komárom	2	=	21	9	8	
Tata	1	–	20	10	6	
Alcsútdoboz						
Dunaújváros	1		19	15	14	
Martonvásár		⌒	21	10	8	
Mór		⌒	20	9	7	
Sárbogárd						
Székesfehérvár		=	20	10	3	
Iregszemcse	1		18	14	14	1
Lengyel	–		–	–	–	
Paks	13	⌐ =	17	14	13	0
Szekszárd	15	⌐ ⌒	19	15	12	
Árpádtető	28	⌐ =	19	13	12	
Mohács						
Pécs	16	⌐	20	15	14	0
Siklós	21	⌐ =	21	14	10	
Szigetvár	25	⌐ =	24	15	14	
Budaörs		⌒	21	9	5	
Bp. Lőrinc	.	⌒	21	11	5	1
Bp. Met. Int.			20	13	–	1
Bp. Szab. hegy			19	11	8	
Cegléd		⌒	20	14	13	
Dobogókő			17	7	6	
Gödöllő		⌒	20	10	5	2
Királyrét						
Monor		⌒	20	12	11	
Nagykáta		⌒	21	13	12	
Szentendre						

191.X.2. — 07 h-ig az utolsó 24 óra adatai						Előző nap napos órái
állomás	csapadék (mm)		max. hőmérséklet	min. hőmérséklet	rad. min.	
Vác	.	⌒	21	8	5	
Vámosmikola	1	=	20	8	6	6
Baja	24	⌐	19	16	15	1
Bácsalmás	28	⌐ =	21	16	14	
Izsák	6	=	25	15	15	
Kalocsa	22	⌐	18	15	15	1
Kecskemét	4	⌒	19	15	13	0
Kiskunfélegyháza	14	▽ =	19	12	8	
Kiskunhalas	18	⌐ =	19	16	11	
Kunszentmiklós	ny	▽ =	19	14	13	
Tiszakécske	6		20	16	12	
Balassagyarmat	ny	▽ ⌒	21	7	7	
Romhány						
Salgótarján		⌒	21	7	3	
Eger	.	=	21	11	6	3
Galyatető	–		–	–	–	
Gyöngyös	.	⌒	22	10	7	
Kékestető	.	⌒	17	10	8	3
Kompolt	.	⌒	22	10	6	2
Lőrinci						
Poroszló	.	⌒	22	13	10	
Jászapáti						
Jászberény	.	⌒	24	13	12	
Karcag	ny	=	23	14	10	
Szolnok	1	▽ ⌒	21	15	14	1
Tiszaroff	.	⌒	21	13	9	
Túrkeve	2	▽	22	17	15	0
Kistelek	–		–	–	–	
Makó						
Szeged	41	⌐	20	16	14	0
Szentes	13	⌐	21	16	15	
Borsodnádasd	.	⌒	22	9	5	
Füged	.		22	11	10	
Hidasnémeti	.	=	24	13	12	
Jósvafő	.	⌒	22	11	8	5
Lillafüred	.	⌒	23	10	9	
Miskolc	.	⌒	24	12	12	3
Putnok						
Sárospatak	.	⌒	25	14	12	4
Szendrőlád	.	⌒	25	9	9	
Tokaj	.		24	14	14	
Kisvárda	.	=	24	15	13	1
Mátészalka	3		25	16	15	
Nyíregyháza			23	15	13	1
Nyírlugos						
Pátyod	5	▽	24	12	11	
Tiszabecs	–		–	–	–	
Vásárosnamény	–		–	–	–	
Záhony		⌒	26	15	14	
Berettyóújfalu	10	▽ =	23	16	15	
Debrecen	5	▽	24	16	14	0
Hajdúdorog	.	=	22	15	14	
Hortobágy	.		25	13	13	
Körösszakál	21		23	16	14	
Polgár	.	=	24	14	11	
Békéscsaba	26	⌐	23	18	15	1
Mezőhegyes	24	⌐	23	16	15	–
Orosháza	28	⌐	22	17	17	
Szarvas	8	⌐ ⌒	19	18	15	0
Szeghalom	–		–	–	–	

IDŐJÁRÁSI HELYZET

1991. OKTÓBER 2. 00 UTC.

SZTEREOGRAFIKUS VETÜLET
(A 60. SZÉLESSÉGI KÖRÖN HOSSZTARTÓ)

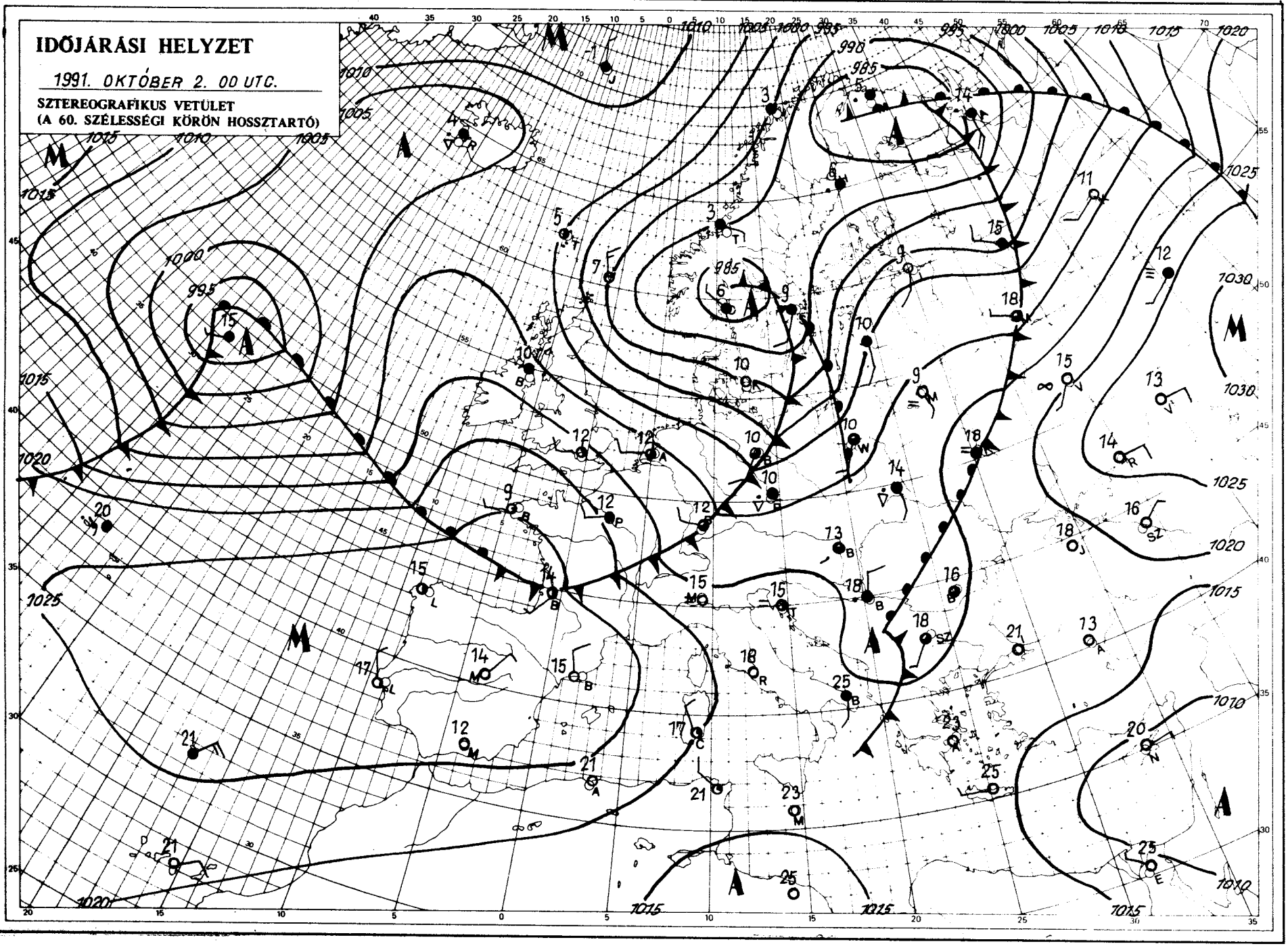

KIADJA: ORSZÁGOS METEOROLÓGIAI SZOLGÁLAT
Jóslásért felel: Dr. Mersich Iván, az Országos Meteorológiai Szolgálat elnöke — Készült: az Országos Meteorológiai Szolgálat Nyomdájában, Budapest — Felelős vezető: Máthé Gyuláné — Munkaszám: 91. 4.34. Szerkesztésért felel: Dr. Vissy Károly, a Központi Előrejelző Intézet igazgatója

Készíti: a KEI Rövidtávú Előrejelző Osztálya — Szakmai felelős: Németh Lajos osztályvezető — Megjelenik naponként
Megrendelhető: 1024 Budapest, II., Kitaibel Pál utca 1. — Pénzügyi Osztály — Telefon: 363-600
Jelmagyarázat a havi melléklteben

IDŐJÁRÁSI NAPIJELENTÉS

ЕЖЕДНЕВНЫЙ МЕТЕОРОЛОГИЧЕСКИЙ БЮЛЛЕТЕНЬ • DAILY WEATHER REPORT
BULLETIN QUOTIDIEN DE TEMPS • TÄGLICHER WETTERBERICHT

104. évfolyam 276. szám + Budapest + 1991. október 3. csütörtök

Az időjárási helyzet és a várható időjárás:

Az a hidegfront, amelynek következtében tegnap térségünkben sokfelé fordult elő eső, zivatar, ma már a Szovjetunió európai részén okoz csapadékos időjárást. A front mögött hideg, viszonylag száraz levegő áramlik a Kárpát-medence irányába. Nyugat-Európa felett anticiklon épült fel, amely fokozatosan kelet felé helyeződik. Hatására a következő napokban hazánkban a hideg éjszakákat követően túlnyomóan derült idő valószínű.

Magyarországon szerdán többnyire erősen felhős idő volt, országszerte esett az eső, délnyugaton zivatar is kialakult. A ma reggel 7 óráig lehullott csapadék mennyisége csapadéknyom és 10 mm között volt, de délnyugaton többfelé meghaladta a 10 mm-t, Lentiből 34 mm-t jelentettek. A hőmérséklet csúcsértéke szerdán 14 és 23 fok között alakult. Csütörtök hajnalra 4, 10 fokig hűlt le a levegő. Ma délelőtt országszerte derült idő volt, csak keleten növekedett meg időnként a felhőzet. Többfelé fújt erős, helyenként viharos északi szél. 11 órakor 13 és 15 fok között volt a hőmérséklet.

Ma 12 órakor Budapesten a hőmérséklet 15 fok volt, a tengerszintre átszámított légnyomás 1027 hPa, mérsékelten emelkedik.

Várható időjárás péntek estig:

Túlnyomóan derült száraz idő várható. Az erős, helyenként még viharos északi szél fokozatosan mérséklődik.
A legalacsonyabb éjszakai hőmérséklet -1, +4 fok,
a legmagasabb nappali hőmérséklet pénteken 16, 20 fok között valószínű.

Távolabbi kilátások szombattól – keddig:

Időnként kissé megnövekszik a felhőzet. A reggeli órákban egyre több helyen kell ködre számítani.
A legalacsonyabb éjszakai hőmérséklet eleinte 0, +5, majd 3, 8 fok,
a legmagasabb nappali hőmérséklet 18, 22 fok körül valószínű.
Jelentős mennyiségű (legalább napi 5 mm) csapadék az ország területén nem várható.

Bonta Imre s. k.

A hőmérséklet napi középértéke és eltérése a sokévi átlagtól (Budapest belterületén):

1991. október 2.	14,2°C	-0,1°C

1871 óta ezen a napon Budapesten előfordult

legmagasabb hőmérséklet:	28,4°C (1942)
legalacsonyabb hőmérséklet:	2,8°C (1916)

LEGMAGASABB HŐMÉRSÉKLET

1991. x. 2.

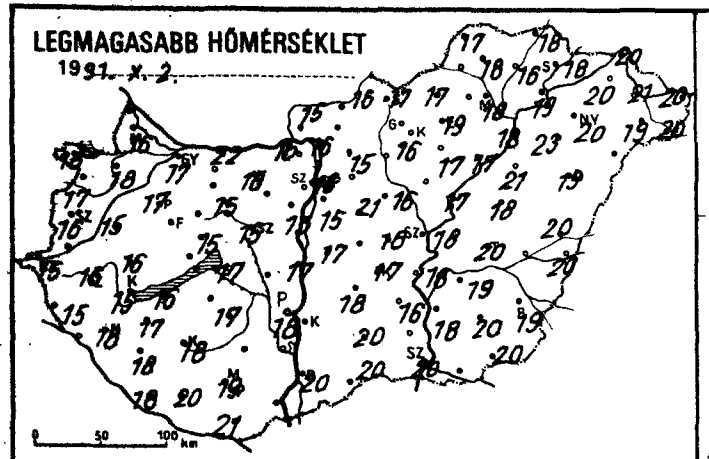

LEGALACSONYABB HŐMÉRSÉKLET

1991. x. 3.

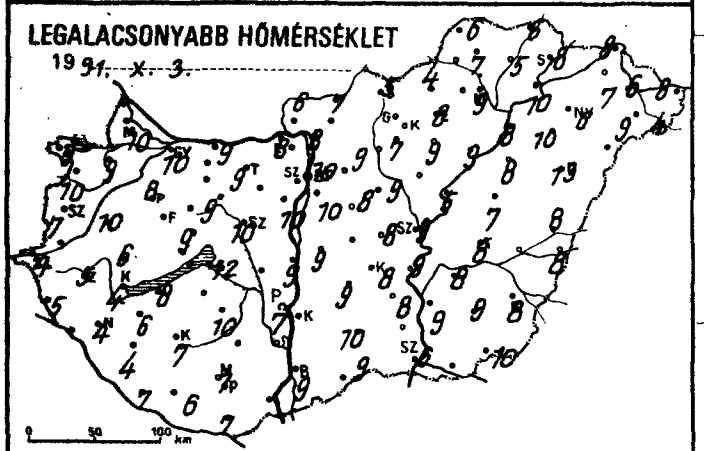

RADIÁCIÓS MINIMUM

1991. x. 3.

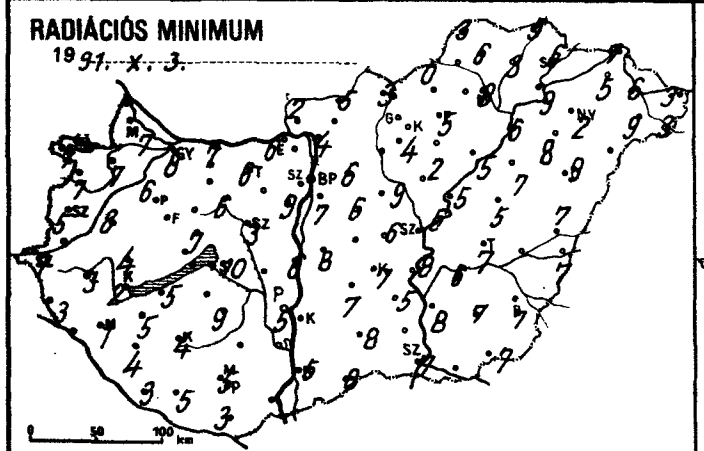

24 órás CSAPADÉKELOSZLÁS

1991. x. 2. 7h -tól x. 3. 7h -ig

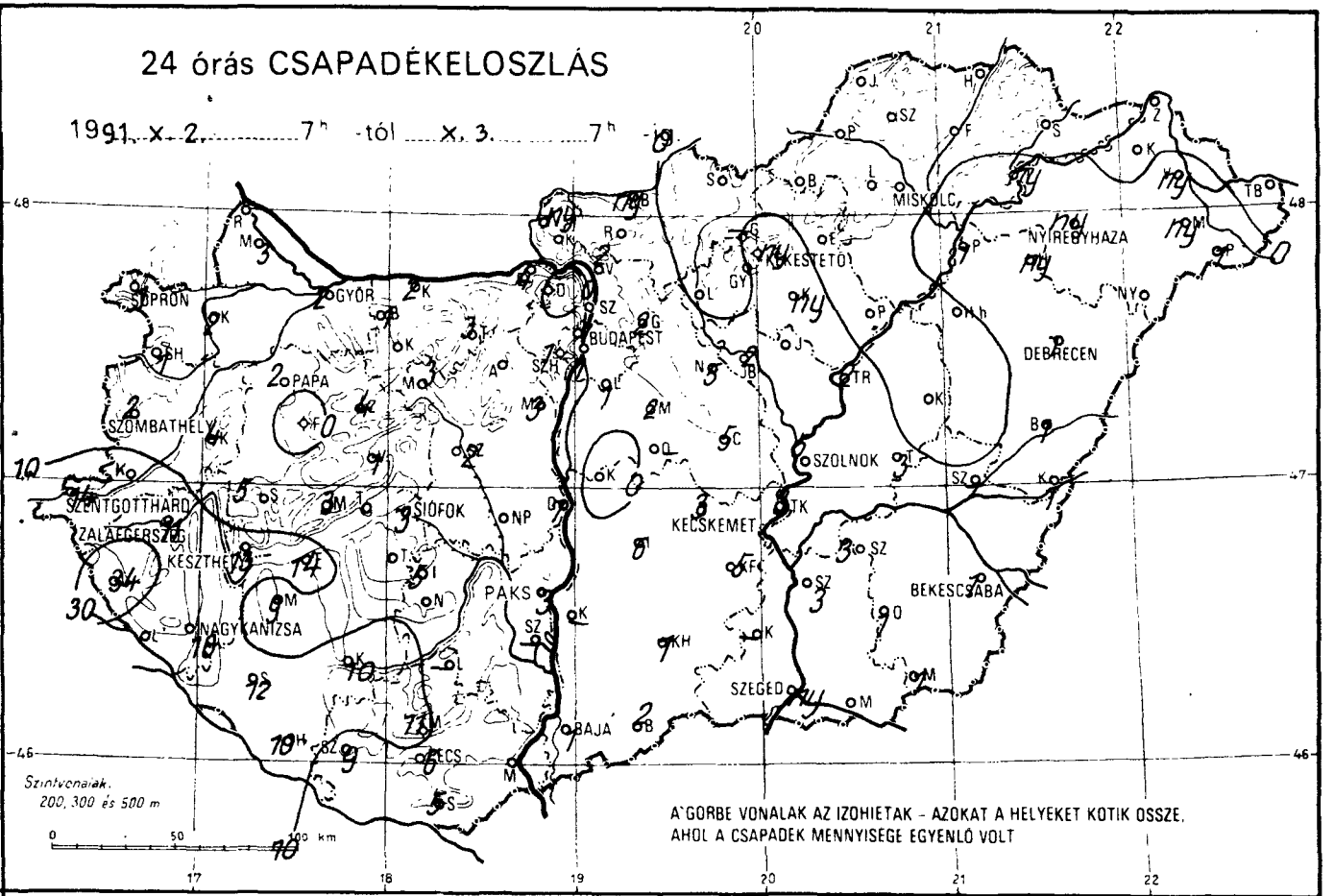

NAPFÉNYTARTAM

1991. x. 2.

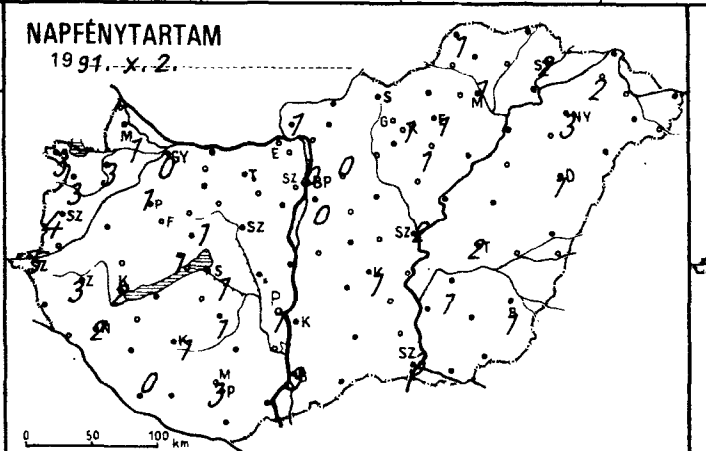

Zivatareloszlás

1991. x. 2. 7h - x. 3. 7h -ig

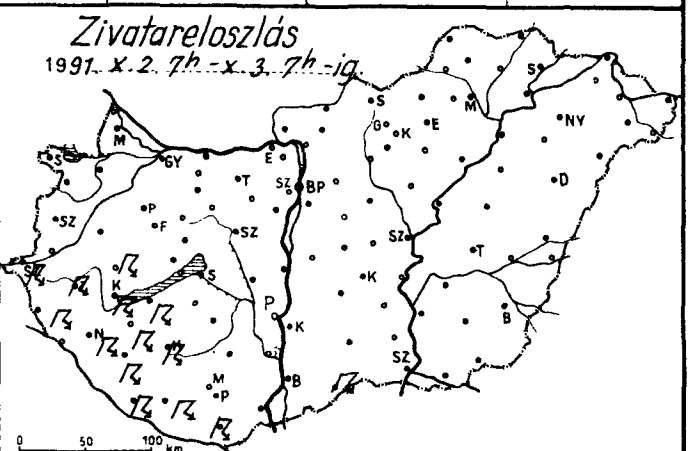

1991.X.3. 07 h-ig az utolsó 24 óra adatai						Előző nap napos órái
állomás	csapadék (mm)		max. hőmérséklet	min. hőmérséklet	rad. min.	
Győr	2	∇	17	10	8	0
Kapuvár	2	∇̇	18	9	7	3
Mosonmagyaróvár	3	∇̇ =	16	10	7	1
Rajka						
Sopron	1	∇̇	16	9	7	3
Sopronhorpács	1		17	10	7	3
Káld	4	⌓	15	10	8	
Körmend						
Szentgotthárd	14	⌇ ⌓	15	4	1	5
Szombathely	2	∇̇ ⌓	16	7	5	4
Lenti	34	⌇ ⌓	15	5	3	
Letenye						
Nagykanizsa	18	⌇ =	18	4	1	2
Zalaegerszeg	11	⌇ ≡	16	5	3	3
Farkasgyepű	.		13	11	4	
Keszthely	13	⌇ ⌓	15	4	2	2
Mencshely	3	=	14	7	4	1
Pápa	2	∇̇	17	8	6	1
Sümeg	5	⌇ ⌓	16	6	4	
Tihany						
Veszprém	1		15	9	7	1
Zirc	4		14	8	5	
Fonyód	14	⌇	16	8	5	
Homokszt. györgy	10	⌇ ⌓	18	7	3	0
Kaposvár	10	⌇ ⌓	18	7	4	1
Marcali	9	⌇ ⌓	17	6	5	
Siófok	3		17	12	10	1
Somogyszob	12	⌇ ⌓	18	4	4	
Tab						
Bábolna	1		16	10	7	
Esztergom	4	∇̇	16	8	6	
Kisbér						
Komárom	2	=	22	9	7	
Tata	3	∇̇	16	9	6	
Alcsútdoboz						
Dunaújváros	7		17	9	6	
Martonvásár	3	⌓	15	10	9	
Mór	3	=	15	9	6	
Sárbogárd						
Székesfehérvár	2		15	10	3	
Iregszemcse	5		17	10	9	1
Lengyel	—		—	—	—	
Paks	3	∇̇	18	7	5	1
Szekszárd	—		—	—	—	
Árpádtető	11	=	16	7	6	
Mohács						
Pécs	6	∇̇	19	7	5	3
Siklós	5	⌇ ⌓	21	7	3	
Szigetvár	9	⌇ =	20	6	5	
Budaörs	1	∇̇ ⌓	15	9	6	
Bp. Lőrinc	1		15	10	7	0
Bp. Met. Int.	1		16	10	—	0
Bp. Szab. hegy	1	❜	12	7	6	
Cegléd	5	⌓	16	8	6	
Dobogókő	.		19	4	3	
Gödöllő	2		15	9	6	0
Királyrét						
Monor	2		21	8	7	
Nagykáta	5		16	9	9	
Szentendre						

1991.X.3. 07 h-ig az utolsó 24 óra adatai						Előző nap napos órái
állomás	csapadék (mm)		max. hőmérséklet	min. hőmérséklet	rad. min.	
Vác	2	⌓	16	8	4	
Vámosmikola	ny		15	6	2	1
Baja	1	∇̇	20	9	5	3
Bácsalmás	2	⌇	20	9	8	
Izsák	6	=	18	9	7	
Kalocsa	—		—	—	—	—
Kecskemét	3	⌓	17	8	7	1
Kiskunfélegyháza	5	=	16	8	5	
Kiskunhalas	1	=	20	10	8	
Kunszentmiklós	.	=	17	9	8	
Tiszakécske	3		18	9	8	
Balassagyarmat	ny	⌓	16	7	5	
Romhány						
Salgótarján	.		17	5	3	
Eger	.	=	19	8	5	1
Galyatető	—		—	—	—	
Gyöngyös	.		16	7	4	
Kékestető	ny	⌓	11	3	2	1
Kompolt	ny		17	9	2	1
Lőrinci						
Poroszló	.		17	9	5	
Jászapáti						
Jászberény	2	⌓	16	8	6	
Karcag	.	=	18	7	5	
Szolnok	5	∇̇	18	9	6	2
Tiszaroff	2		17	5	5	
Túrkeve	3		20	8	7	2
Kistelek	—		—	—	—	
Makó						
Szeged	ny	∇̇	20	9	7	3
Szentes	3	∇̇	18	9	8	
Borsodnádasd	.	⌓	17	4	0	
Füged	.		16	5	3	
Hidasnémeti	.	=	18	6	5	
Jósvafő	.	⌓	17	6	3	1
Lillafüred	.	⌓	16	5	4	
Miskolc	.		18	9	8	1
Putnok						
Sárospatak	.		18	8	6	2
Szendrőlád	.	⌓	18	7	6	
Tokaj	ny		19	10	9	
Kisvárda	.		20	7	5	2
Mátészalka	ny	❜	19	9	9	
Nyíregyháza	ny	⌓	20	6	2	3
Nyírlugos						
Pátyod	1	∇ ⌓	20	4	3	
Tiszabecs	.	⌓	20	8	3	
Vásárosnamény	ny	⌓	21	6	6	
Záhony	.	⌓	20	8	7	
Berettyóújfalu	1	=	20	8	7	
Debrecen	1		19	13	9	1
Hajdúdorog	ny		23	10	8	
Hortobágy	.		21	8	7	
Körösszakál	1		20	8	7	
Polgár	1	=	18	8	6	
Békéscsaba	1	⌓	19	8	7	1
Mezőhegyes	1	⌓	20	10	7	—
Orosháza	1	⌓	20	9	7	
Szarvas	3	∇ ⌓	19	8	6	1
Szeghalom	—		—	—	—	

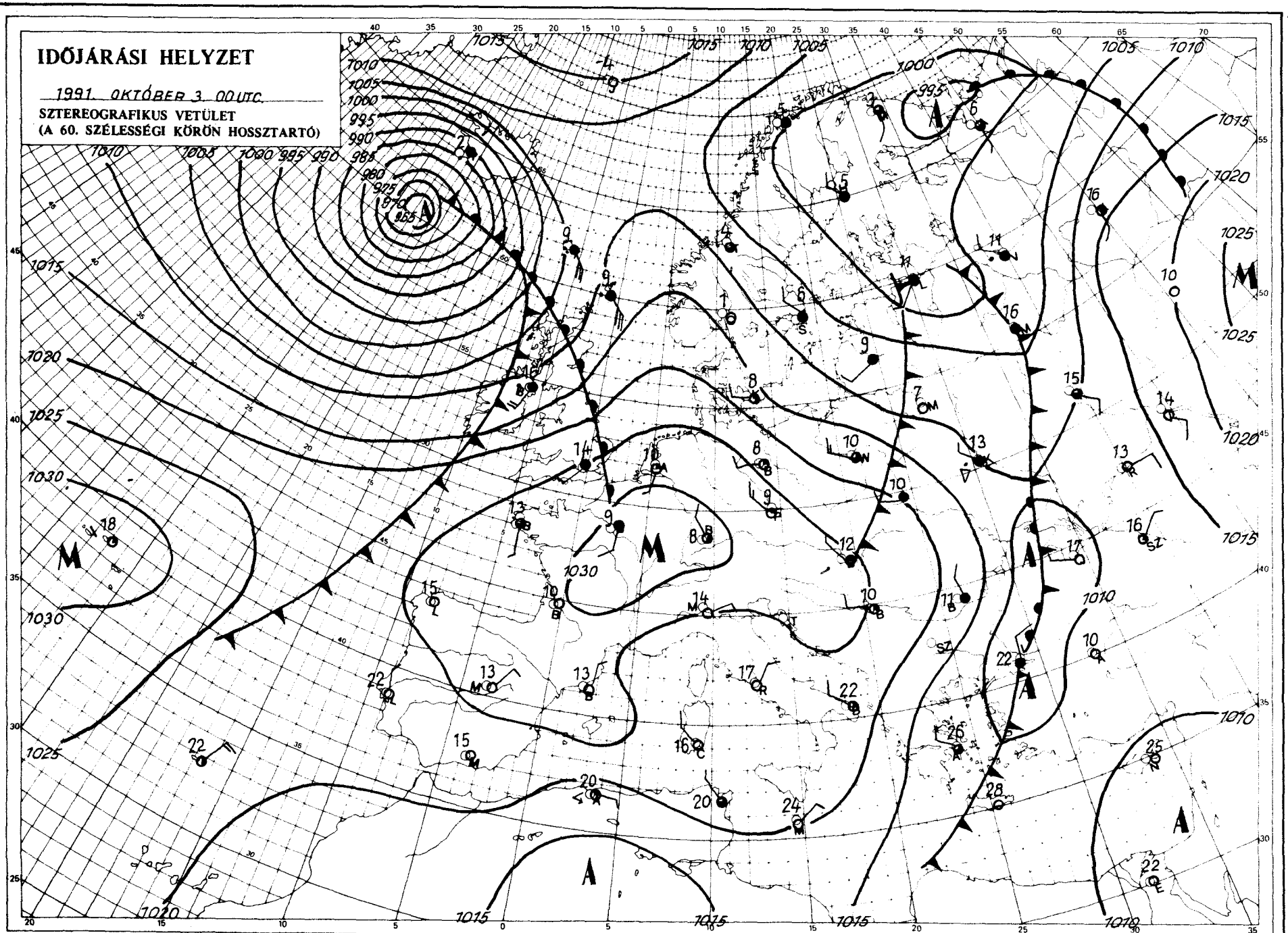

KIADJA: ORSZÁGOS METEOROLÓGIAI SZOLGÁLAT
Kiadásért felel: Dr. Mersich Iván, az Országos Meteorológiai Szolgálat elnöke – Készült: az Országos Meteorológiai Szolgálat Nyomdájában, Budapest – Felelős vezető: Máthé Gyuláné – Munkaszám: 1.438. – Szerkesztésért felel: Dr. Vissy Károly a Központi Előrejelző Intézet igazgatója

Készíti: a KEI Rövidtávú Előrejelző Osztálya – Szakmai felelős: Németh Lajos osztályvezető – Megjelenik naponként
Megrendelhető: 1024 Budapest, II., Kitaibel Pál utca 1. – Pénzügyi Osztály – Telefon: 353-500
Jelmagyarázat a havi mellékletben

IDŐJÁRÁSI NAPIJELENTÉS

ЕЖЕДНЕВНЫЙ МЕТЕОРОЛОГИЧЕСКИЙ БЮЛЛЕТЕНЬ • DAILY WEATHER REPORT
BULLETIN QUOTIDIEN DE TEMPS • TÄGLICHER WETTERBERICHT

104. évfolyam 277. szám + Budapest + 1991. október 4. péntek

Az időjárási helyzet és a várható időjárás:

Európa középső részei fölött egy nagy kiterjedésű anticiklon alakítja az időjárását. A leszálló légmozgások hatására kevés a felhő, sok a napsütés. A hajnali, reggeli órákban sokfelé párás a levegő, helyenként köd képződik. Északnyugat-, Észak-Európa fölött frontok vonulnak nyugatról keletre, amelyek változékony, sokfelé csapadékos időjárást okoznak, Norvégia északi részén havazás is előfordult.

Hazánkban csütörtökön az ország nagy részén kevés volt a felhő, 8–11 órán át sütött a Nap. A Tiszántúlon időnként erősebben megnövekedett a felhőzet, és elszórtan jelentéktelen eső, zápor is előfordult. A nappali órákban erős, főként a Dunántúlon időnként viharos volt az északnyugati szél. A legmagasabb nappali hőmérséklet 14, 18 fok között alakult. Éjszakára a szél mérséklődött, és a derült ég mellett erős volt a lehűlés. A legalacsonyabb éjszakai hőmérséklet 1, 7 fok között volt, de északon, északkeleten 0, -2 fokig csökkent a hőmérséklet. Ma délelőtt derült napos idő volt. 11 órára 11, 15 fokig emelkedett a hőmérséklet.

Ma 12 órakor Budapesten a hőmérséklet 16 fok volt, a tengerszintre átszámított légnyomás 1030 hPa, mérsékelten süllyed.

Várható időjárás szombat estig:

Folytatódik a derült, napos idő. A mérsékelt, változó irányú szél napközben kissé megélénkül. Hajnalban helyenként párás lesz a levegő.
A legalacsonyabb éjszakai hőmérséklet: általában 0, 5 fok között alakul, de északon, északkeleten gyenge fagy is valószínű.
A legmagasabb nappali hőmérséklet szombaton: 17, 22 fok között várható.

Varga László s. k.

A hőmérséklet napi középértéke és eltérése a sokévi átlagtól (Budapest belterületén):

1991. október 3.	11,9°C	-2,1°C

1871 óta ezen a napon Budapesten előfordult

legmagasabb hőmérséklet:	27,6°C (1900)
legalacsonyabb hőmérséklet:	1,6°C (1957)

LEGMAGASABB HŐMÉRSÉKLET

19 91. X. 3.

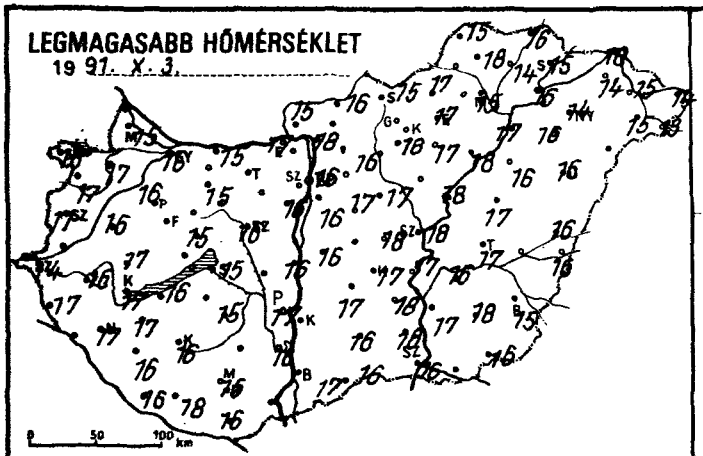

LEGALACSONYABB HŐMÉRSÉKLET

19 91. X. 4.

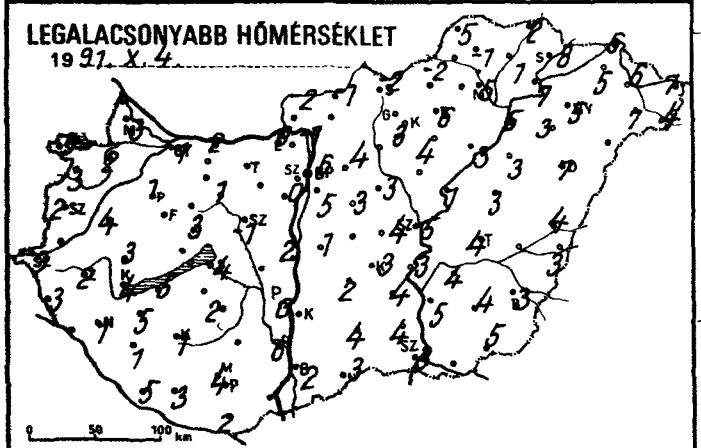

24 órás CSAPADÉKELOSZLÁS

19 91. X. 3. 7h -tól X. 4. 7h -ig.

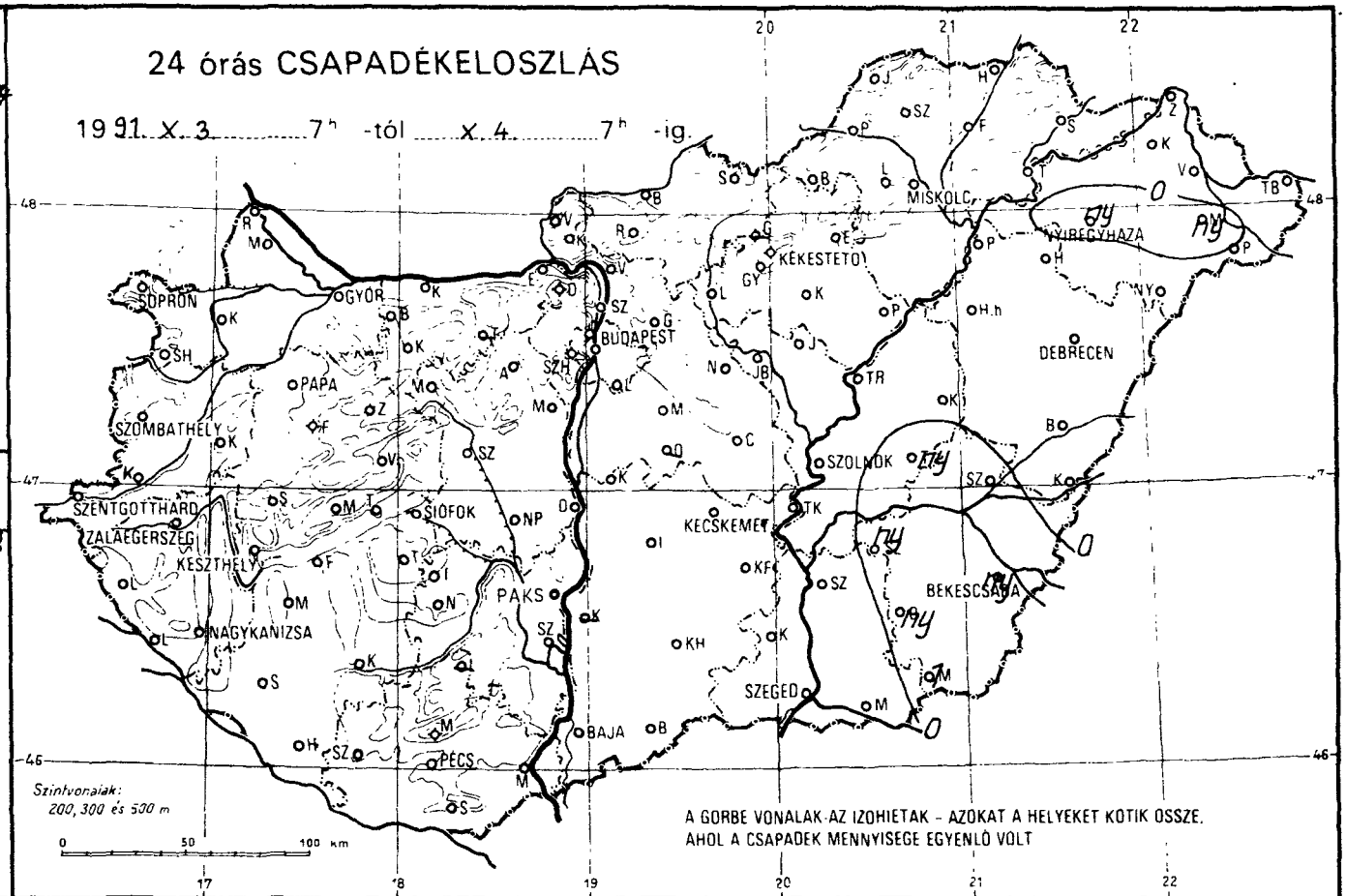

A GÖRBE VONALAK AZ IZOHIETÁK – AZOKAT A HELYEKET KÖTIK ÖSSZE, AHOL A CSAPADÉK MENNYISÉGE EGYENLŐ VOLT

RADIÁCIÓS MINIMUM

19 91. X. 4.

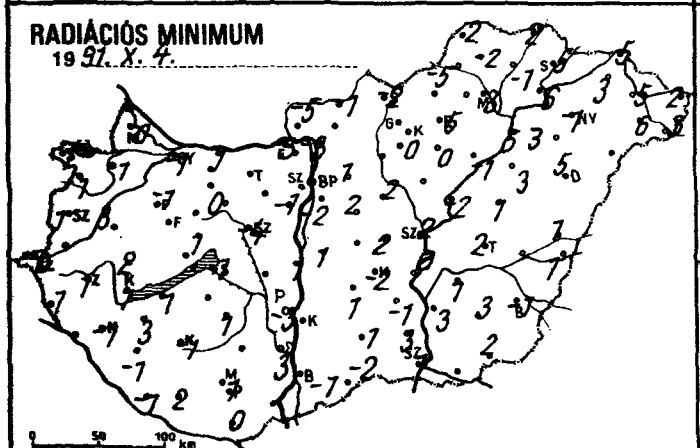

NAPFÉNYTARTAM

19 91. X. 3.

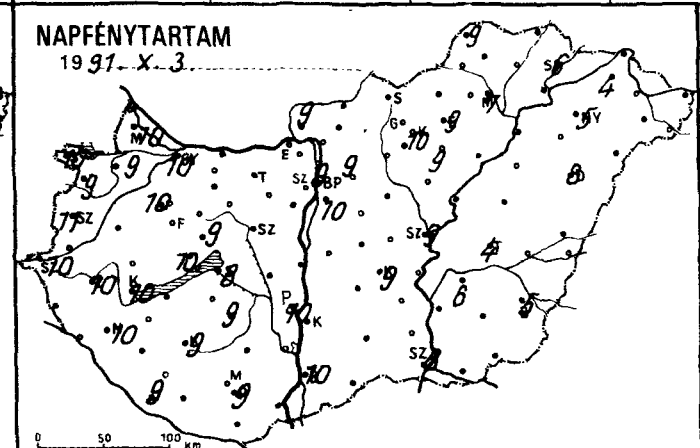

19

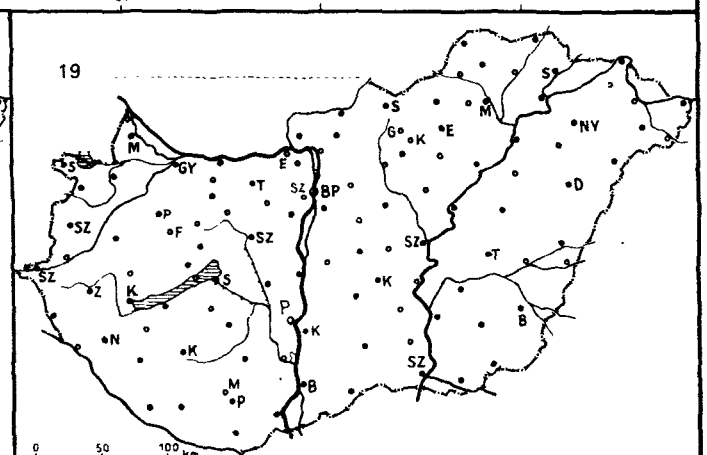

1991.X.4. 07 h-ig az utolsó 24 óra adatai						Előző nap napos órái
állomás	csapadék (mm)		max. hőmérséklet	min. hőmérséklet	rad. min.	
Győr	.	⊔	16	1	-1	10
Kapuvár	.	⊔	17	2	-1	9
Mosonmagyaróvár	.	⊸	15	3	0	10
Rajka						
Sopron	.	⊸	16	5	1	10
Sopronhorpács	.	⊸	17	3	1	9
Káld	.	⊸	16	4	3	
Körmend						
Szentgotthárd	.	⊸	17	3	0	10
Szombathely	.	⊸	17	2	1	11
Lenti	.	⊸	17	3	1	
Letenye						
Nagykanizsa	.	⊔	17	1	-1	10
Zalaegerszeg	.	⊸	16	2	1	10
Farkasgyepű	.		14	3	0	
Keszthely	.	⊸	17	4	1	10
Mencshely	.	⊔	14	2	-1	10
Pápa	.	⊔	16	1	-1	10
Sümeg	.	⊸	17	3	2	
Tihany						
Veszprém	.		15	3	1	9
Zirc	.	⊔	13	1	-2	
Fonyód	.	⊸	16	5	1	
Homokszt. györgy	.	⊸	16	5	-1	9
Kaposvár	.	⊸	16	1	-1	9
Marcali	.	⊸	17	5	3	
Siófok	.		15	4	1	8
Somogyszob	.	⊔	16	1	-1	
Tab						
Bábolna	.		15	-1	-1	
Esztergom	.	⊔	17	0	-3	
Kisbér						
Komárom	.	⊸	15	2	1	
Tata	—		—	—	—	
Alcsútdoboz						
Dunaújváros	.	⊔	16	2	-1	
Martonvásár	.	⊔	16	0	-1	
Mór	.	⊔	15	1	0	
Sárbogárd						
Székesfehérvár	.	⊔	16	-1	-4	
Iregszemcse	.	⊸	15	2	1	9
Lengyel	—		—	—	—	
Paks	.	⊸	17	0	-3	10
Szekszárd	.		16	6	3	
Árpádtető	.	⊸	12	4	2	
Mohács						
Pécs	.	⊸	15	4	1	9
Siklós	.	⊸	16	2	-0	
Szigetvár	.	⊸	18	3	2	
Budaörs	.	⊸	16	-0	-4	
Bp. Lőrinc	.	⊸	16	5	-2	10
Bp. Met. Int.	.		16	6	—	9
Bp. Szab. hegy	.	⊸	14	7	4	
Cegléd	.	⊸	18	4	2	
Dobogókő	.		12	4	2	
Gödöllő	.	⊸	16	4	1	9
Királyrét						
Monor	.	⊸	17	3	2	
Nagykáta	.	⊔	17	3	2	
Szentendre						

1991.X.4. 07 h-ig az utolsó 24 óra adatai						Előző nap napos órái
állomás	csapadék (mm)		max. hőmérséklet	min. hőmérséklet	rad. min.	
Vác	.	⊔	18	-1	-3	
Vámosmikola	.	⊔	15	-2	-5	9
Baja	.	⊸	17	2	-1	10
Bácsalmás	.	⊸	16	3	-2	
Izsák	.		17	2	1	
Kalocsa	—		—	—	—	—
Kecskemét	.	⊔	17	3	-2	9
Kiskunfélegyháza	.	=	18	4	-1	
Kiskunhalas	.		16	4	1	
Kunszentmiklós	.	=	16	1	1	
Tiszakécske	.	⊸	17	3	0	
Balassagyarmat	.	⊔	16	-1	-1	
Romhány						
Salgótarján	.	⊔	15	-2	-2	
Eger	.	=	17	6	5	9
Galyatető	—		—	—	—	
Gyöngyös	.	⊸	18	3	0	
Kékestető	.	⊔	8	2	0	10
Kompolt	.		17	4	0	9
Lőrinci						
Poroszló	.	⊔	18	3	-1	
Jászapáti						
Jászberény	.	⊸	17	2	1	
Karcag	.	⊸	17	3	1	
Szolnok	.	⊸	18	5	2	9
Tiszaroff	.	⊸	18	1	-2	
Túrkeve	ny	▽ ⊸	17	4	2	4
Kistelek	.	=	18	4	3	
Makó						
Szeged	.	⊸	16	3	1	8
Szentes	.		17	5	3	
Borsodnádasd	.	⊔	17	-2	-5	
Füged	.		14	1	-1	
Hidasnémeti	.	=	16	2	2	
Jósvafő	.	⊸	15	5	2	9
Lillafüred	.	⊸	15	1	-1	
Miskolc	.		15	5	3	7
Putnok						
Sárospatak	.		15	8	5	6
Szendrőlád	.	⊔	18	-1	-2	
Tokaj	.		16	7	6	
Kisvárda	.		14	5	3	4
Mátészalka	ny	⸗ ⊸	15	7	6	
Nyíregyháza	ny	▽	14	5	-1	5
Nyírlugos						
Pátyod	.		13	4	3	
Tiszabecs	.	⊸	14	7	2	
Vásárosnamény	.	⊸	15	6	5	
Záhony	.	⊸	18	6	5	
Berettyóújfalu	.	⊸	16	4	1	
Debrecen	.		16	7	5	8
Hajdúdorog	.		17	5	4	
Hortobágy	.		16	3	3	
Körösszakál	.	⊸	16	3	1	
Polgár	.	=	17	5	5	
Békéscsaba	ny	▽ ⊔	15	3	-1	5
Mezőhegyes	1	⊸	16	5	2	—
Orosháza	ny	▽ ⊸	18	4	3	
Szarvas	ny	▽ ⊸	16	4	1	6
Szeghalom	—		—	—	—	

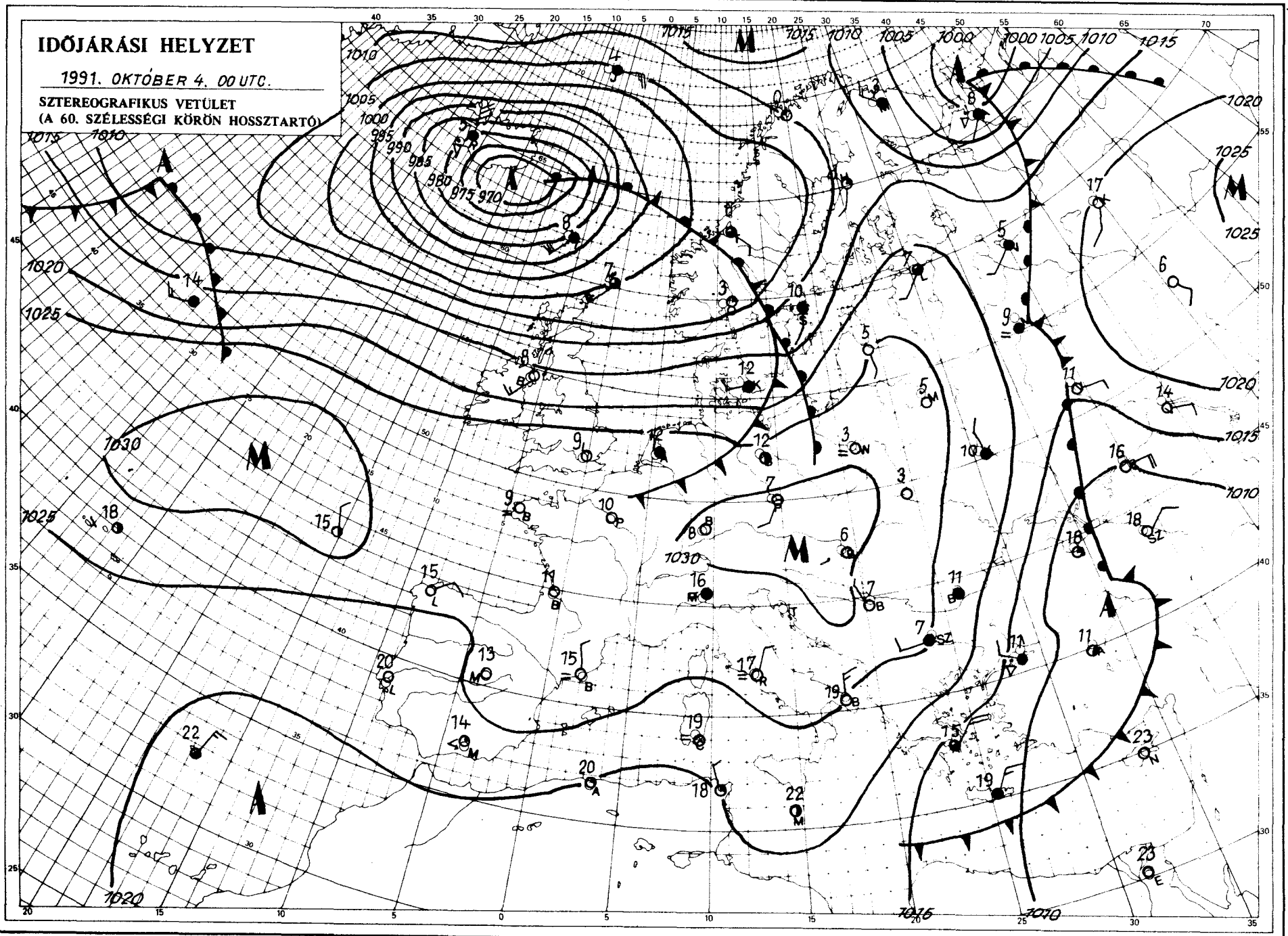

KIADJA: ORSZÁGOS METEOROLÓGIAI SZOLGÁLAT
Kiadásért felel: Dr. Mersich Iván, az Országos Meteorológiai Szolgálat elnöke – Készült: az Országos Meteorológiai Szolgálat Nyomdájában, Budapest – Felelős vezető: Máthé Gyuláné – Munkaszám: 1436 – Szerkesztéért felel: Dr. Visy Károly a Központi Előrejelző Intézet igazgatója

Készíti: a KEI Rövidtávú Előrejelző Osztálya – Szakmai felelős: Németh Lajos osztályvezető – Megjelenik naponként Megrendelhető: 1024 Budapest, II., Kitaibel Pál utca 1. – Pénzügyi Osztály – Telefon: 353-500
Jelmagyarázat a havi mellékletben

IDŐJÁRÁSI NAPIJELENTÉS

ЕЖЕДНЕВНЫЙ МЕТЕОРОЛОГИЧЕСКИЙ БЮЛЛЕТЕНЬ • DAILY WEATHER REPORT
BULLETIN QUOTIDIEN DE TEMPS • TÄGLICHER WETTERBERICHT

104. évfolyam 278. szám + Budapest + 1991. október 5. szombat

Az időjárási helyzet és a várható időjárás:

Észak-, illetve Délkelet-Európában találhatók a változékony, sokfelé csapadékos, szeles időt okozó légköri frontok. Ezeken a területeken a hőmérséklet több fokkal elmarad az ilyenkor szokásostól. Éjszakánként sokfelé fagy. Ugyanakkor a szárazföld déli, délnyugati, valamint középső vidékein többnyire napos, száraz, szép őszi idő van, délutánonként 20, helyenként 25 fok feletti hőmérsékletekkel. A Kárpát-medence időjárását a következő 36 órában döntően anticiklon alakítja, emiatt lényeges változás nem várható.

Magyarországon pénteken 9–11 órán át sütött a Nap. A hőmérséklet csúcsértéke általában 15 és 19 fok között alakult. Éjszaka is derült volt az ég. Hajnalra foltokban köd képződött és az ország nagy részén 0, +5 fokig hűlt le a levegő, de néhol -1, -2 fokos fagyot mértek. Délelőtt jobbára napos, száraz idő volt. 11 órakor általában 13 és 17 fok között alakult a hőmérséklet.

Ma 12 órakor Budapesten a hőmérséklet 16 fok volt, a tengerszintre átszámított légnyomás 1025 hPa, mérsékelten süllyed.

Várható időjárás vasárnap estig:

Túlnyomóan napos, száraz idő várható, inkább csak a Dunántúlon növekszik meg néha a felhőzet. Néhol időnként megélénkül a déli szél. Hajnalban helyenként köd képződik.
A legalacsonyabb éjszakai hőmérséklet általában 2 és 8 fok között alakul, néhol gyenge talajmenti fagy is előfordul.
A legmagasabb nappali hőmérséklet vasárnap 18 és 23 fok között várható.

Jenki Szilvia s. k.

A hőmérséklet napi középértéke és eltérése a sokévi átlagtól (Budapest belterületén):

1991. október 4.	10,7°C	-2,8°C

1871 óta ezen a napon Budapesten előfordult

legmagasabb hőmérséklet:	27,0°C (1985)
legalacsonyabb hőmérséklet:	0,5°C (1930)

LEGMAGASABB HŐMÉRSÉKLET

1991. X. 4.

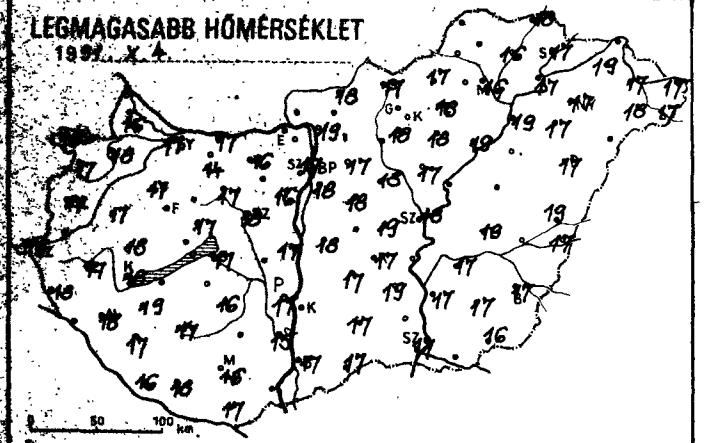

LEGALACSONYABB HŐMÉRSÉKLET

1991. X. 5.

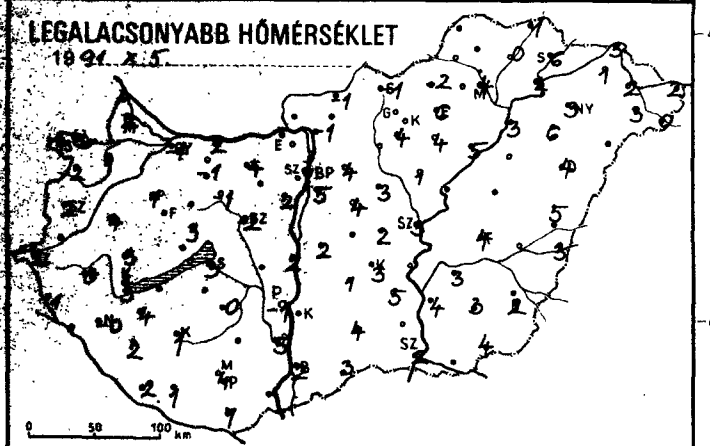

24 órás CSAPADÉKELOSZLÁS

1991. X. 4. 7h -tól X. 5. 7h -ig.

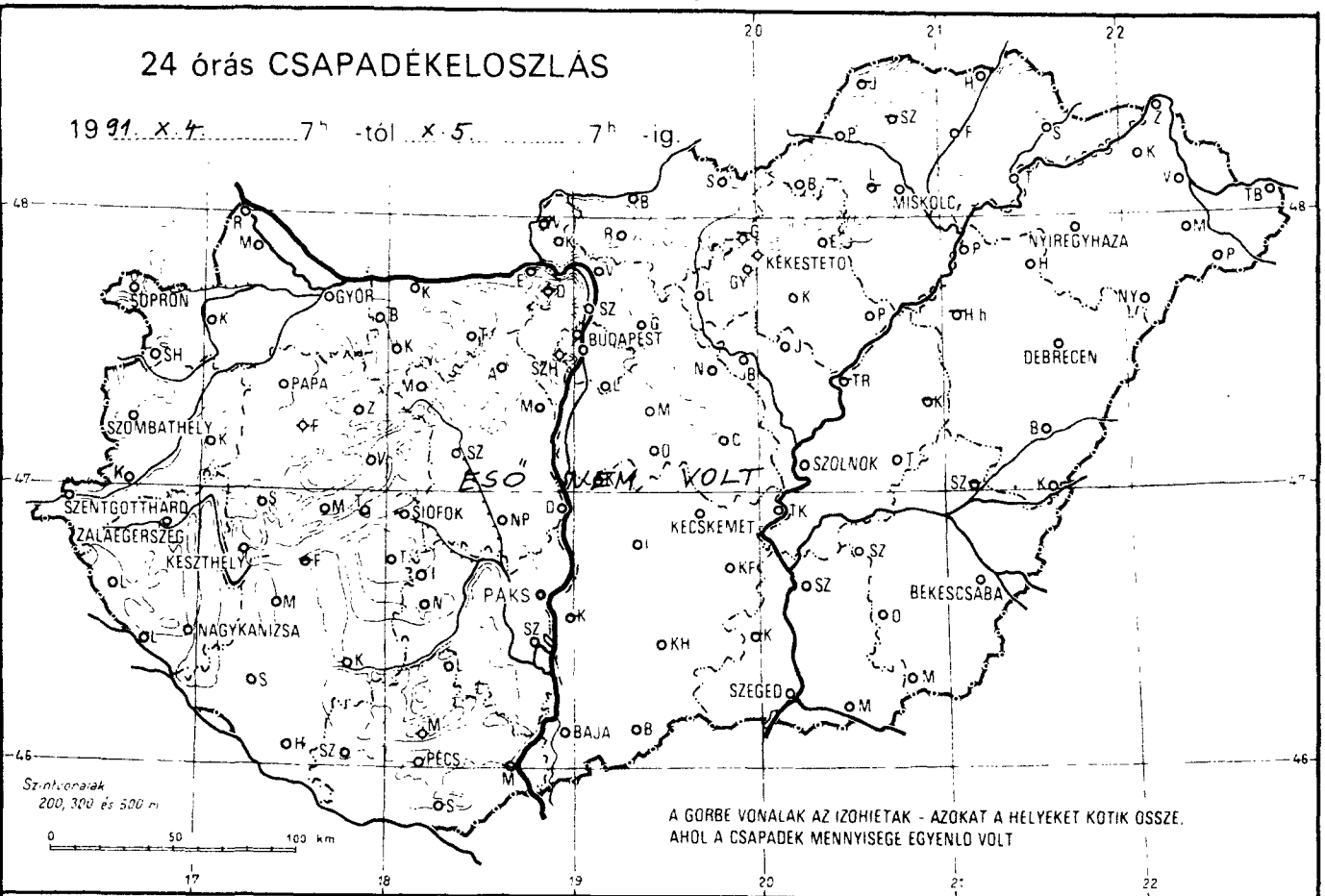

RADIÁCIÓS MINIMUM

1991. X. 5.

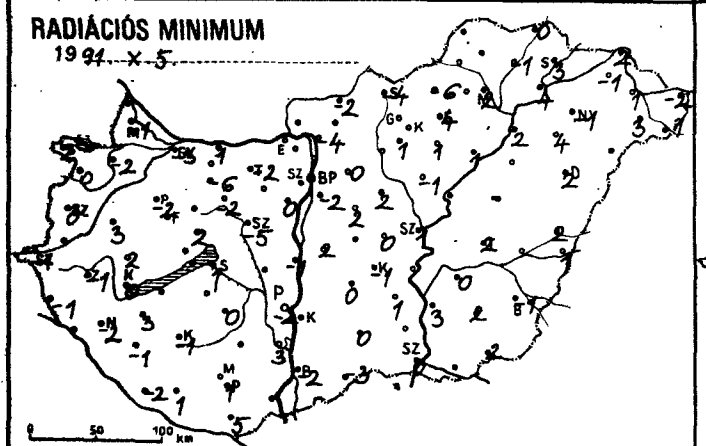

NAPFÉNYTARTAM

1991. X. 4.

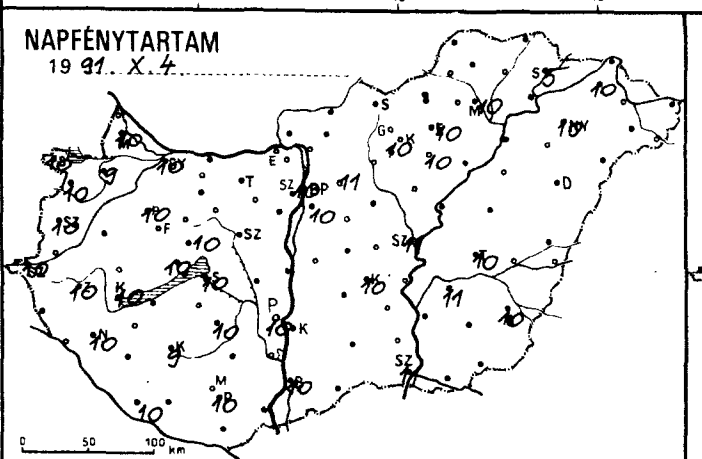

19

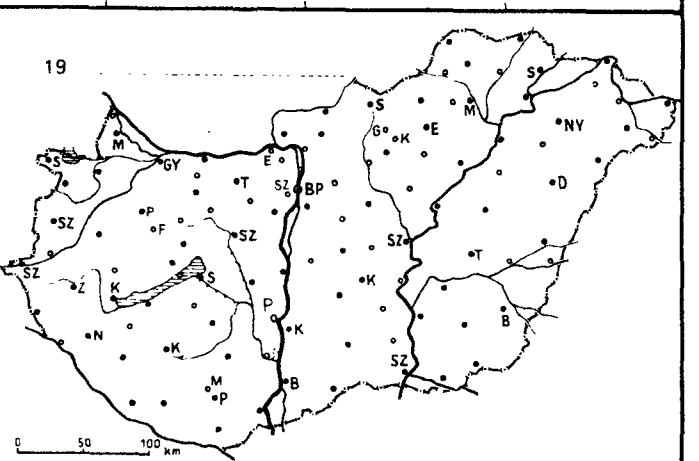

1991.X.5. 07 h-ig az utolsó 24 óra adatai						Előző nap napos órái
állomás	csapadék (mm)		max. hőmérséklet	min. hőmérséklet	rad. min.	
Győr	.	⊔	17	-1	-3	10
Kapuvár	.	⊔	18	1	-2	9
Mosonmagyaróvár	.	⊔	16	2	-1	10
Rajka						
Sopron	.	⊼	18	4	2	10
Sopronhorpács	.	⊼	17	2	0	10
Káld	.	⊼	17	4	3	
Körmend						
Szentgotthárd	.	⊔	16	2	-1	10
Szombathely	.	⊼	17	2	0	10
Lenti	.	≡	18	1	-1	
Letenye						
Nagykanizsa	.	≡	18	-0	-2	10
Zalaegerszeg	.	⊔	18	0	-1	10
Farkasgyepű	.		15	4	-1	
Keszthely	.	≡	18	3	0	10
Mencshely	.	⊔	16	3	-1	10
Pápa	.	⊔	17	1	-2	10
Sümeg	.	⊼	18	3	2	
Tihany						
Veszprém	.		17	3	2	10
Zirc	.	⊔	15	-1	-4	
Fonyód	—		—	—	—	
Homokszt. györgy	.	⊼	16	2	-2	10
Kaposvár	.	⊼	17	1	-1	9
Marcali	.	⊼	19	4	3	
Siófok	.	⊼	17	3	1	10
Somogyszob	.	⊔	17	2	-1	
Tab						
Bábolna	.	⊔	14	-1	-6	
Esztergom	—		—	—	—	
Kisbér						
Komárom	.	≡	17	2	1	
Tata	.	⊔	16	4	-2	
Alcsútdoboz						
Dunaújváros	.	⊔	17	2	-1	
Martonvásár	.	⊔	16	2	0	
Mór	.	⊔	17	-1	-2	
Sárbogárd						
Székesfehérvár	.	⊔	18	-2	-5	
Iregszemcse	.	⊼	16	0	0	10
Lengyel						
Paks	.	⊼	17	-1	-2	10
Szekszárd	.		15	5	3	
Árpádtető	.	⊼	13	5	2	
Mohács	—		—	—	—	
Pécs	.	⊼	16	4	1	10
Siklós	.	⊼	17	7	5	
Szigetvár	.	⊼	18	1	1	
Budaörs	.	⊼	18	0	-3	
Bp. Lőrinc	.	⊼	18	5	-2	10
Bp. Met. Int.	.		17	7	—	10
Bp. Szab. hegy	.		19	11	4	
Cegléd	.	⊼	19	2	0	
Dobogókő	—		—	—	—	
Gödöllő	.	⊼	17	4	0	11
Királyrét						
Monor	.	⊼	18	4	2	
Nagykáta	.	⊼	18	3	2	
Szentendre						

1991.X.5. 07 h-ig az utolsó 24 óra adatai						Előző nap napos órái
állomás	csapadék (mm)		max. hőmérséklet	min. hőmérséklet	rad. min.	
Vác	.	⊔	19	-1	-4	
Vámosmikola	—		—	—	—	—
Baja	.	⊔	17	2	-2	10
Bácsalmás	.	⊔	17	3	-3	
Izsák	.		17	1	0	
Kalocsa	—		—	—	—	—
Kecskemét	.	⊔	17	3	-1	10
Kiskunfélegyháza	.	⊼	19	5	1	
Kiskunhalas	.		17	4	0	
Kunszentmiklós	.	≡	18	2	2	
Tiszakécske						
Balassagyarmat	.	⊼	18	-1	-2	
Romhány						
Salgótarján	.	⊔	17	-1	-4	
Eger	.		18	6	4	10
Galyatető	—		—	—	—	
Gyöngyös	.	⊼	18	4	1	
Kékestető	.		8	4	1	10
Kompolt	.	⊼	18	4	1	10
Lőrinci						
Poroszló	.	⊼	19	5	1	
Jászapáti						
Jászberény	.	⊼	17	1	-1	
Karcag	—		—	—	—	—
Szolnok	.	⊼	18	3	1	11
Tiszaroff	—		—	—	—	
Túrkeve	.	⊼	19	4	2	10
Kistelek	—		—	—	—	
Makó						
Szeged	.	⊼	17	2	0	11
Szentes	.		17	4	3	
Borsodnádasd	.	⊔	17	-2	-6	
Füged	.		16	0	-1	
Hidasnémeti	.	=	18	1	0	
Jósvafő	—		—	—	—	—
Lillafüred	—		—	—	—	
Miskolc	.	=	16	4	2	10
Putnok						
Sárospatak	.	⊼	17	6	3	5
Szendrőlád	—		—	—	—	
Tokaj	.		17	4	4	
Kisvárda	.	⊔	19	1	-1	10
Mátészalka	.	⊼	18	3	3	
Nyíregyháza	.	⊔	17	3	-1	10
Nyírlugos						
Pátyod	.	⊔	17	0	-1	
Tiszabecs	.	⊼	17	2	-2	
Vásárosnamény	.	⊼	17	2	1	
Záhony	.	⊔	—	3	2	
Berettyóújfalu	.	⊼	19	6	2	
Debrecen	.	⊼	17	4	2	—
Hajdúdorog	.	⊼	17	6	4	
Hortobágy	—		—	—	—	
Körösszakál	.	⊼	17	3	1	
Polgár	.	≡	19	3	2	
Békéscsaba	.	⊔	17	2	-1	10
Mezőhegyes	.	⊼	16	4	2	—
Orosháza	.	⊼	17	3	2	
Szarvas	.	⊼	17	3	0	11
Szeghalom						

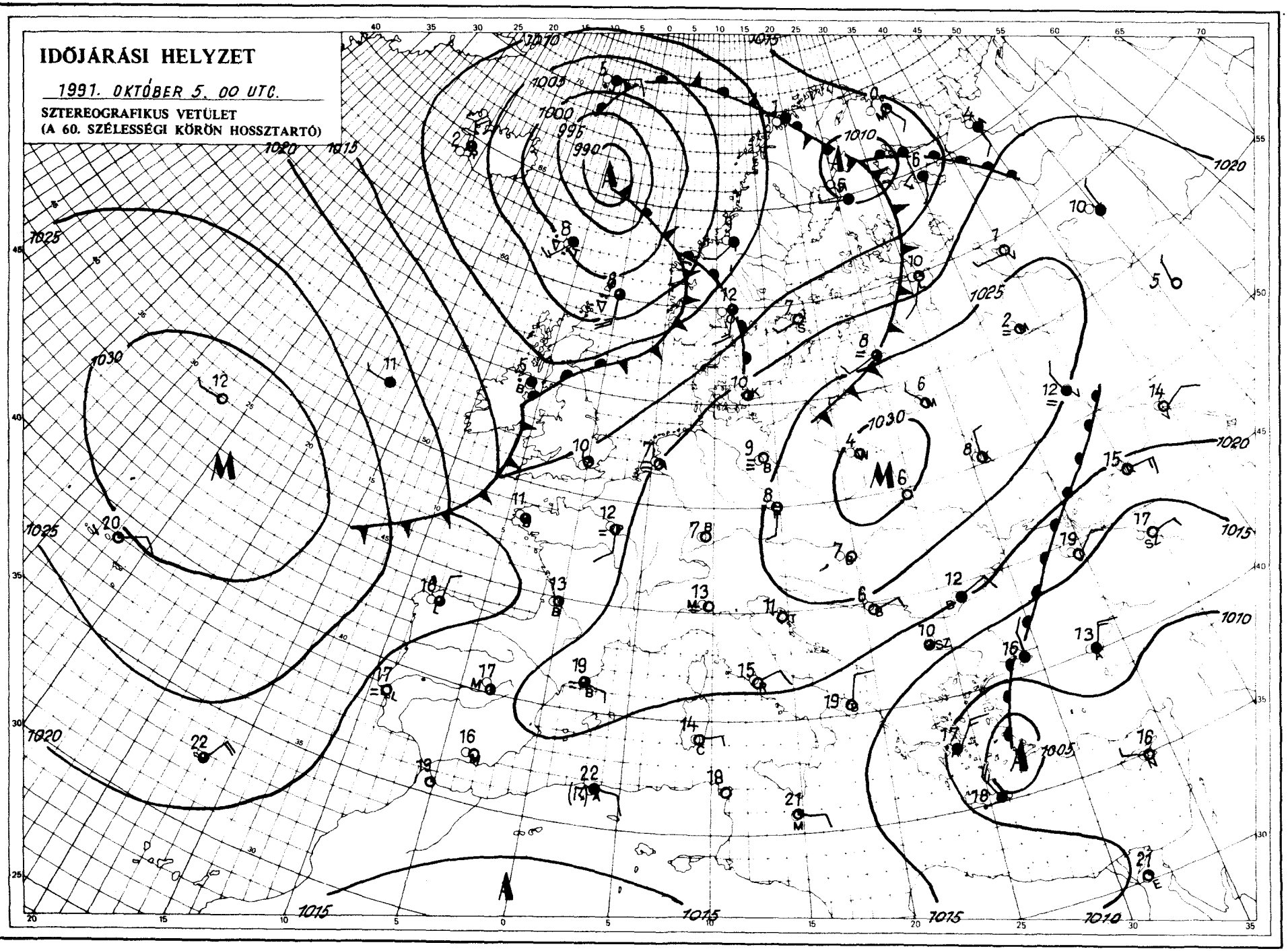

KIADJA: ORSZÁGOS METEOROLÓGIAI SZOLGÁLAT
Kiadásért felel: Dr. Mersich Iván, az Országos Meteorológiai Szolgálat elnöke – Készült: az Országos Meteorológiai Szolgálat Nyomdájában, Budapest – Felelős vezető: Mátyé Gyuláné – Munkaszám: 1437. – Szerkesztésért felel: Dr. Vissy Károly a Központi Előrejelző Intézet igazgatója

Készíti: a KEI Rövidtávú Előrejelző Osztálya – Szakmai felelős: Németh Lajos osztályvezető – Megjelenik naponként
Megrendelhető: 1024 Budapest, II., Kitaibel Pál utca 1. – Pénzügyi Osztály – Telefon: 353-500
Jelmagyarázat a havi mellékletben

IDŐJÁRÁSI NAPIJELENTÉS

ЕЖЕДНЕВНЫЙ МЕТЕОРОЛОГИЧЕСКИЙ БЮЛЛЕТЕНЬ • DAILY WEATHER REPORT
BULLETIN QUOTIDIEN DE TEMPS • TÄGLICHER WETTERBERICHT

104. évfolyam 279. szám + Budapest + 1991. október 6. vasárnap

Az időjárási helyzet és a várható időjárás:

Európa nagy részének időjárását a leszálló légmozgások határozzák meg. A Kelet-európai-síkság fölött kiépült anticiklon nyugati pereme benyúlik egészen a kontinens középső területei fölé is, ezért hazánkban nyugodt, csendes az időjárás. A tőlünk nyugatra húzódó frontzóna fokozatosan gyengül, hazánk időjárását nem fogja befolyásolni.

Magyarországon szombaton nagyrészt napos, száraz idő volt. A hőmérséklet csúcsértéke 15 és 21 fok között alakult. Éjszaka a derült ég alatt általában 2, 7 fokig hűlt le a levegő, csupán néhány helyen volt 8 és 10 fok között. Foltokban köd is képződött. Délelőtt kevés felhő, túlnyomóan napos, száraz idő volt. A keleti, délkeleti szél néhol megélénkült. A hőmérséklet 11 órára 14 és 20 fok közé emelkedett.

Ma 12 órakor Budapesten a hőmérséklet 20 fok volt, a tengerszintre átszámított légnyomás 1019 hPa, alig változik.

Várható időjárás hétfő estig:

Nagyrészt napos, száraz idő lesz, csak néha növekszik meg a felhőzet.
Hajnalban helyenként köd képződik.
A délkeleti szél napközben időnként megélénkül.
A hőmérséklet hajnalban 3 és 8 fok között,
hétfőn kor délután 18 és 23 fok között alakul.

Pálóczi Györgyi s. k.

A hőmérséklet napi középértéke és eltérése a sokévi átlagtól (Budapest belterületén):

1991. október 5.	11,4°C	-1,5°C

1871 óta ezen a napon Budapesten előfordult

legmagasabb hőmérséklet:	29,5°C (1935)
legalacsonyabb hőmérséklet:	0,1°C (1916)

LEGMAGASABB HŐMÉRSÉKLET

1991. X. 5.

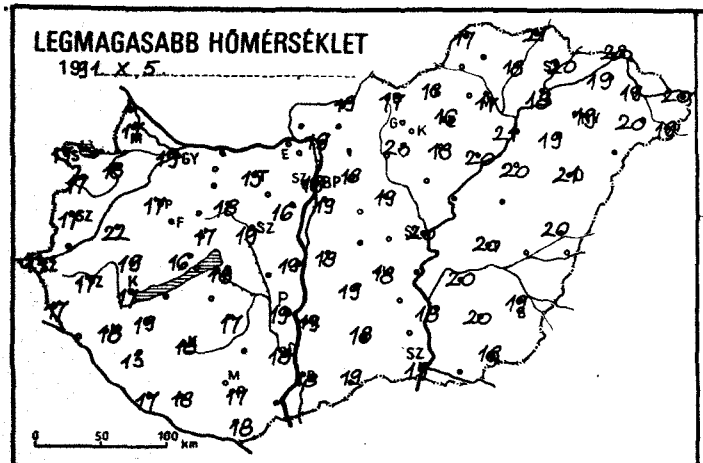

LEGALACSONYABB HŐMÉRSÉKLET

1991. X. 6.

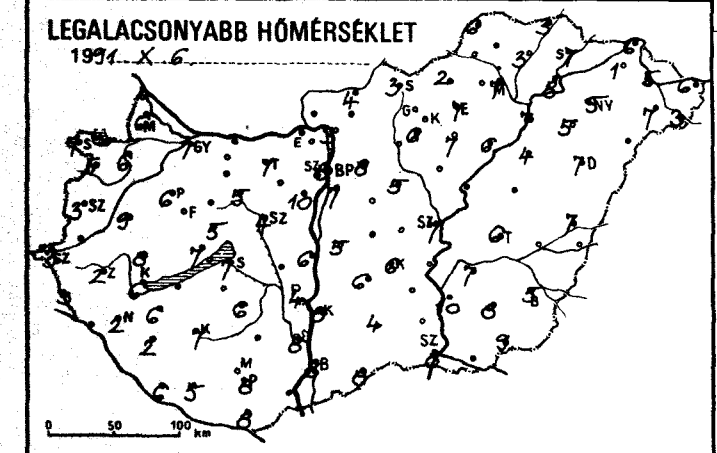

RADIÁCIÓS MINIMUM

1991. X. 6.

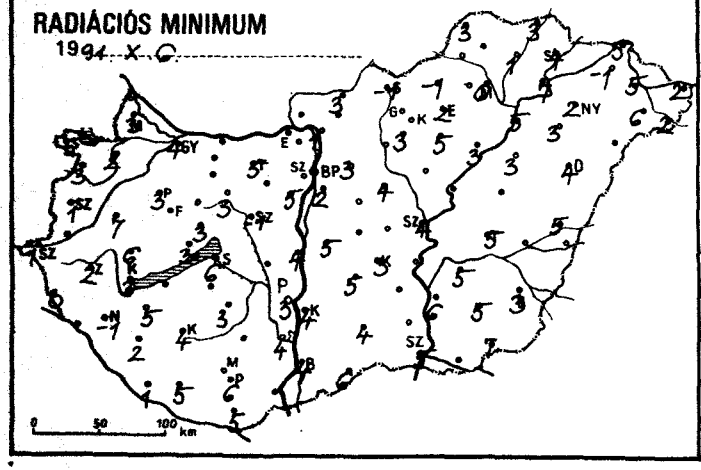

24 órás CSAPADÉKELOSZLÁS

1991. X. 5. 7h -tól X. 6. 7h -ig.

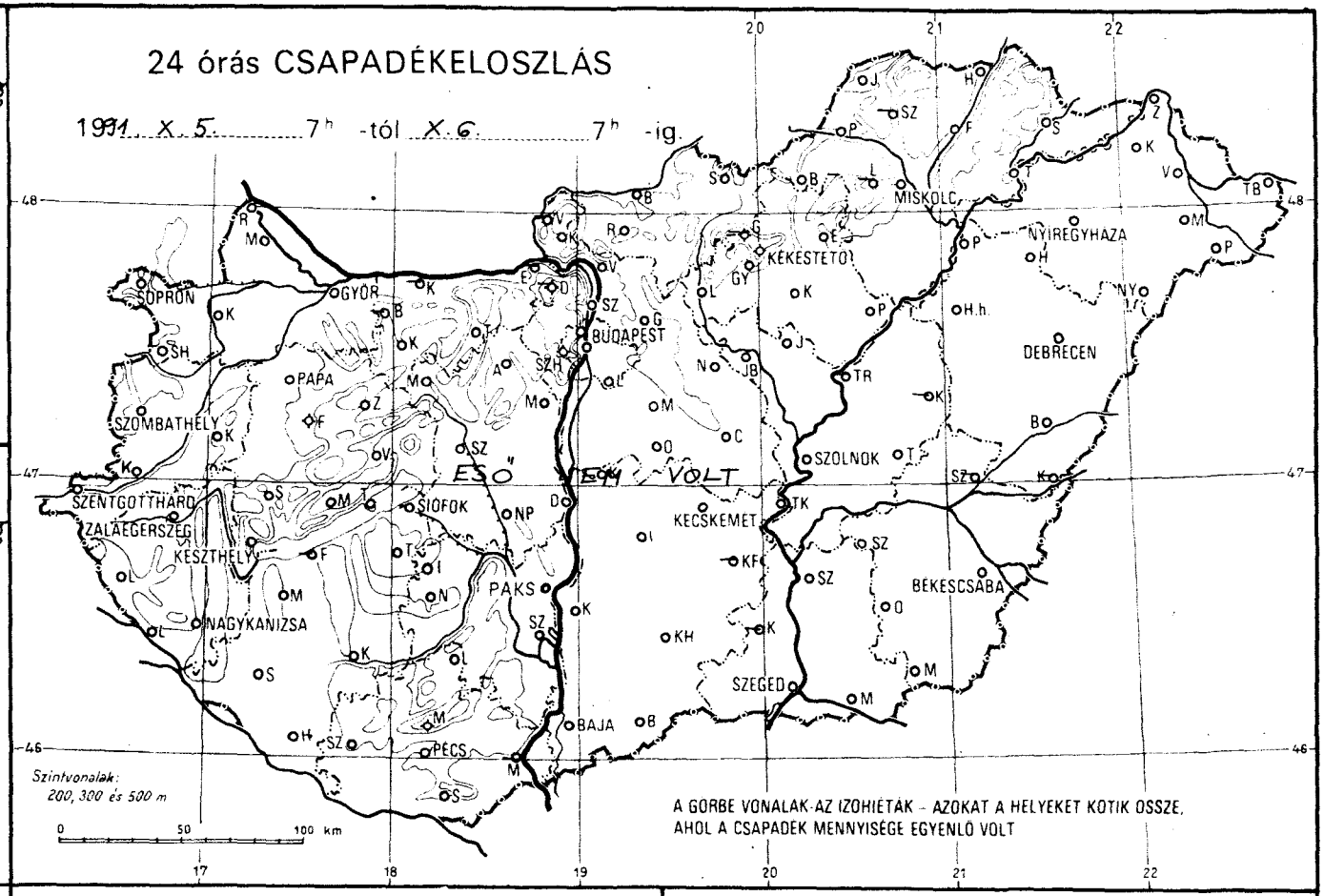

NAPFÉNYTARTAM

1991. X. 5.

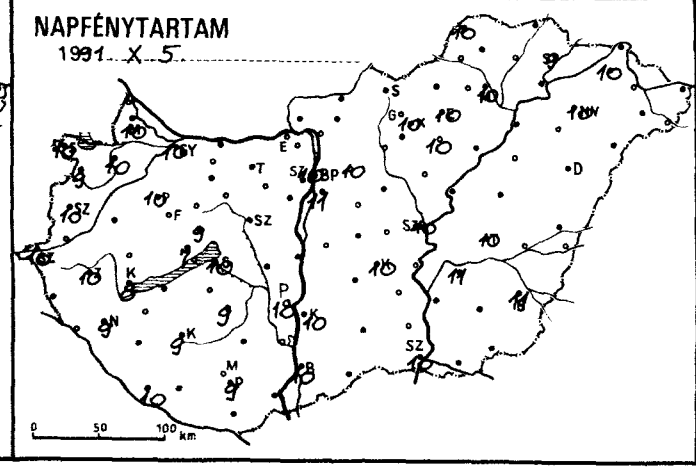

19

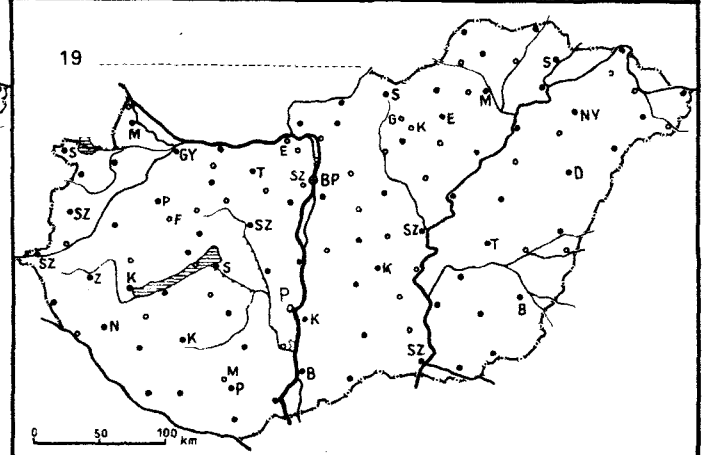

1991.X.6. 07 h-ig az utolsó 24 óra adatai						Előző nap napos órái
állomás	csapadék (mm)		max. hőmérséklet	min. hőmérséklet	rad. min.	
Győr	.	⌊	19	7	4	10
Kapuvár	.	∩	18	6	2	10
Mosonmagyaróvár	.	∩	17	6	3	10
Rajka						
Sopron	.	∩	17	7	5	10
Sopronhorpács	.	∩	17	5	3	9
Káld	.	∩	22	9	7	
Körmend						
Szentgotthárd	.	⌊	15	3	1	10
Szombathely	.	∩	17	3	1	10
Lenti	.	=	17	3	0	
Letenye						
Nagykanizsa	.	≡	18	2	-1	9
Zalaegerszeg	.	∩	17	2	2	10
Farkasgyepű	—		—	—	—	
Keszthely	.	≡	17	6	3	8
Mencshely	.	=	16	7	3	7
Pápa	.		17	6	3	10
Sümeg	.	∩	19	8	6	
Tihany						
Veszprém	.	∩	17	5	3	9
Zirc	.	∩	16	6	1	
Fonyód	—		—	—	—	
Homokszt. györgy	.	∩	17	6	1	10
Kaposvár	.	∩	18	7	4	9
Marcali	.	∩	19	6	5	
Siófok	.	∩	18	7	6	10
Somogyszob	.	∩	13	2	2	
Tab						
Bábolna	—		—	—	—	
Esztergom	—		—	—	—	
Kisbér						
Komárom	—		—	—	—	
Tata	.		15	7	5	
Alcsútdoboz						
Dunaújváros	.	∩	19	6	4	
Martonvásár	.	∩	16	10	5	
Mór	.	=	18	5	3	
Sárbogárd						
Székesfehérvár	.	∩	19	4	-1	
Iregszemcse	.	∩	17	6	3	9
Lengyel	—		—	—	—	
Paks	.	∩	19	4	3	10
Szekszárd	.		18	8	4	
Árpádtető	.	∩	15	8	6	
Mohács	—		—	—	—	
Pécs	.	∩	17	8	6	9
Siklós	.	∩	18	8	5	
Szigetvár	.	▬	18	5	5	
Budaörs	.	∩	19	5	2	
Bp. Lőrinc	.	∩	19	7	2	11
Bp. Met. Int.	.		18	8	—	10
Bp. Szab. hegy	.		16	9	8	
Cegléd	—		—	—	—	
Dobogókő	—		—	—	—	
Gödöllő	.		18	8	3	10
Királyrét						
Monor	—		—	—	—	
Nagykáta	.	∩	19	5	4	
Szentendre						

1991.X.6. 07 h-ig az utolsó 24 óra adatai						Előző nap napos órái
állomás	csapadék (mm)		max. hőmérséklet	min. hőmérséklet	rad. min.	
Vác	.	∩	19	3	1	
Vámosmikola	—		—	—	—	—
Baja	.	∩	18	8	4	10
Bácsalmás	.		19	8	6	
Izsák	.		19	6	5	
Kalocsa	.	∩	19	8	4	10
Kecskemét	.	∩	18	6	3	10
Kiskunfélegyháza	—		—	—	—	
Kiskunhalas	.	∩	18	4	4	
Kunszentmiklós	.	=	18	5	5	
Tiszakécske						
Balassagyarmat	.	∩	19	4	3	
Romhány						
Salgótarján	.	∩	17	3	-1	
Eger	.	=	16	7	2	10
Galyatető	—		—	—	—	
Gyöngyös	.	∩	20	6	3	
Kékestető	.	∩	12	8	6	10
Kompolt	.	∩	18	7	5	10
Lőrinci						
Poroszló	.	∩	20	6	3	
Jászapáti						
Jászberény	.	∩	18	4	3	
Karcag	—		—	—	—	
Szolnok	.	∩	20	7	4	10
Tiszaroff	—		—	—	—	
Túrkeve	.	∩	20	6	5	10
Kistelek	—		—	—	—	
Makó						
Szeged	.	∩	19	8	5	10
Szentes	.		18	10	6	
Borsodnádasd	.	∩	18	2	-1	
Füged	.	=	18	3	1	
Hidasnémeti	.	=	21	3	3	
Jósvafő	.	∩	17	6	3	10
Lillafüred	—		—	—	—	
Miskolc	.	=	17	7	6	10
Putnok						
Sárospatak	.	∩	20	7	4	9
Szendrőlád	—		—	—	—	
Tokaj	.		18	8	7	
Kisvárda	.	⌊	19	1	-1	10
Mátészalka	.	∩	20	7	6	
Nyíregyháza	.	∩	19	5	2	10
Nyírlugos						
Pátyod	.	∩	19	3	2	
Tiszabecs	.	∩	20	6	2	
Vásárosnamény	.	∩	19	5	5	
Záhony	.	∩	22	6	5	
Berettyóújfalu	.		20	7	5	
Debrecen	.	∩	21	7	4	—
Hajdúdorog	.	∩	19	5	3	
Hortobágy	.		20	4	3	
Körösszakál	—		—	—	—	
Polgár	.	=	21	7	5	
Békéscsaba	.	∩	19	5	3	11
Mezőhegyes	.	∩	18	9	7	—
Orosháza	.	∩	20	8	5	
Szarvas	.	∩	20	7	5	11
Szeghalom	—		—	—	—	

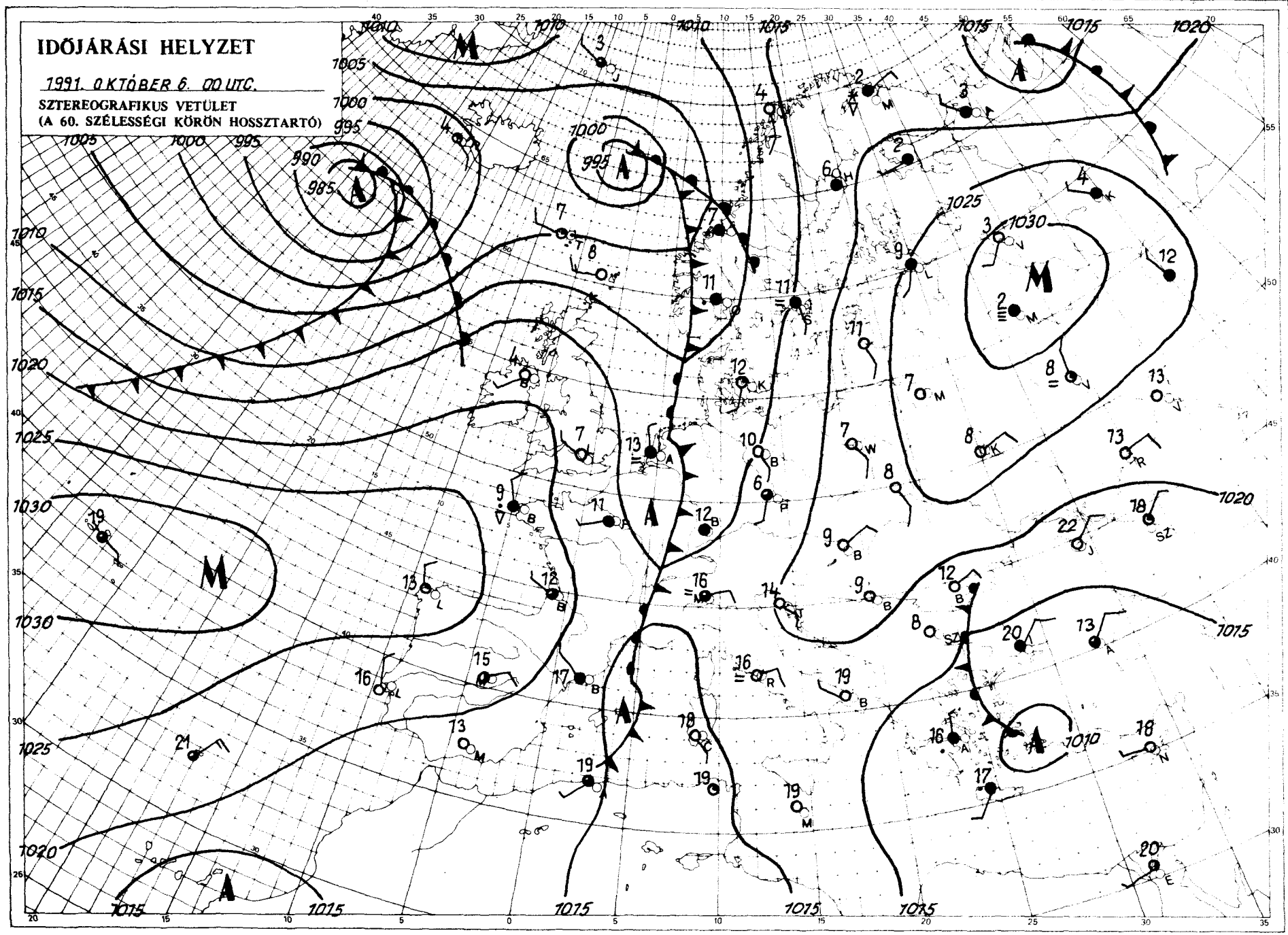

KIADJA: ORSZÁGOS METEOROLÓGIAI SZOLGÁLAT
Kiadásért felel: Dr. Mersich Iván, az Országos Meteorológiai Szolgálat elnöke – Készült: az Országos Meteorológiai Szolgálat Nyomdájában, Budapest – Felelős vezető: Máthé Gyuláné – Munkaszám: – Szerkesztésért felel: Dr. Vissy Károly a Központi Előrejelző Intézet igazgatója. 1-38.

Készíti: a KEI Rövidtávú Előrejelző Osztálya – Szakmai felelős: Németh Lajos osztályvezető – Megjelenik naponként
Megrendelhető: 1024 Budapest, II., Kitaibel Pál utca 1. – Pénzügyi Osztály – Telefon: 353-500
Jelmagyarázat a havi mellékletben

IDŐJÁRÁSI NAPIJELENTÉS

ЕЖЕДНЕВНЫЙ МЕТЕОРОЛОГИЧЕСКИЙ БЮЛЛЕТЕНЬ • DAILY WEATHER REPORT
BULLETIN QUOTIDIEN DE TEMPS • TÄGLICHER WETTERBERICHT

104. évfolyam 280. szám + Budapest + 1991. október 7. hétfő

Az időjárási helyzet és a várható időjárás:

Kontinensünk nagy részének az időjárását továbbra is leszálló légmozgások alakítják. Hatására Európa nagy részén kevés a felhő, a reggeli ködöktől eltekintve száraz az idő. Olaszország térségében ugyanakkor egy sekély ciklon alakult ki, amely kedd estig kissé északkelet felé helyeződik, ennek következtében is átmenetileg több lesz a felhő, de számottevő csapadékra továbbra sem számíthatunk.

Magyarországon vasárnap túlnyomóan derült, száraz, napos idő volt. A hőmérséklet csúcsértéke 18 és 25 fok között alakult. Éjszaka a derült ég alatt általában 4, 12 fokig hűlt le a levegő. A Dunántúlon hajnalban helyenként köd képződött, de ez a kora délelőtti órákig mindenütt feloszlott. Hétfő délelőtt országszerte derült, napos idő volt, a délkeleti szél néhol megélénkült. A hőmérséklet 11 órára 17, 22 fok közé emelkedett.

Ma 12 órakor Budapesten a hőmérséklet 22 fok volt, a tengerszintre átszámított légnyomás 1019 hPa, gyengén süllyed.

Várható időjárás kedd estig:

Hétfőn folytatódik a derült, száraz idő. Kedden főként délen és nyugaton növekszik meg a felhőzet, de számottevő csapadék ott sem valószínű. A reggeli órákban helyenként köd várható. A délkeleti szél napközben megélénkül.
A hőmérséklet hajnalban 6, 11,
kedden kora délután 17 és 22 fok között alakul.

Távolabbi kilátások szerdától — szombatig:

Változóan felhős idő várható. Reggeli órákban párásságra, helyenként ködre kell számítani.
Legalacsonyabb hajnali hőmérséklet: eleinte 6, 11, majd 4, 9 fok,
a legmagasabb nappali hőmérséklet: 17, 22 fok.
Jelentős mennyiségű (legalább napi 5 mm) csapadék az ország területén nem várható.

Bonta Imre s. k.

A hőmérséklet napi középértéke és eltérése a sokévi átlagtól (Budapest belterületén):

1991. október 6.	14,0°C	+1,6°C

1871 óta ezen a napon Budapesten előfordult

legmagasabb hőmérséklet:	28,7°C (1935)
legalacsonyabb hőmérséklet:	+0,5°C (1957)

LEGMAGASABB HŐMÉRSÉKLET

19 91. X. 6.

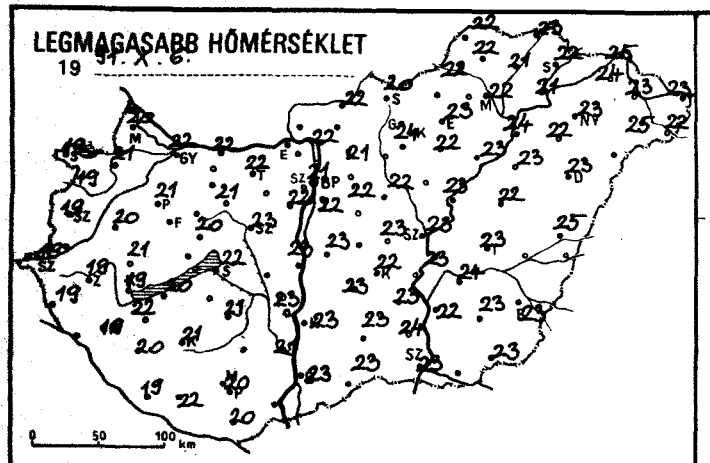

LEGALACSONYABB HŐMÉRSÉKLET

19 91. X. 7.

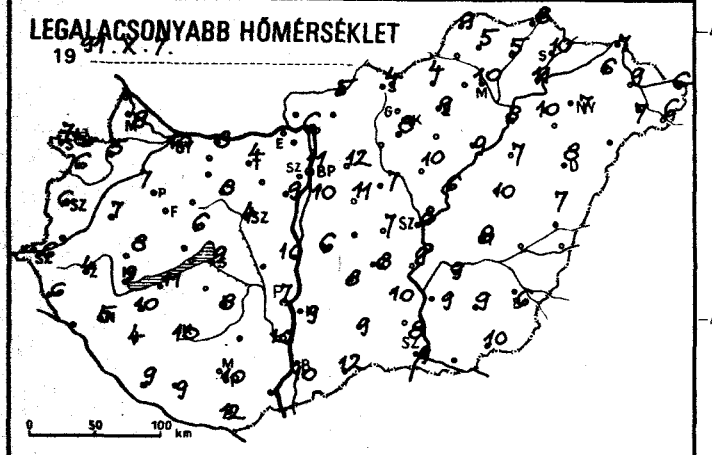

RADIÁCIÓS MINIMUM

19 91. X. 7.

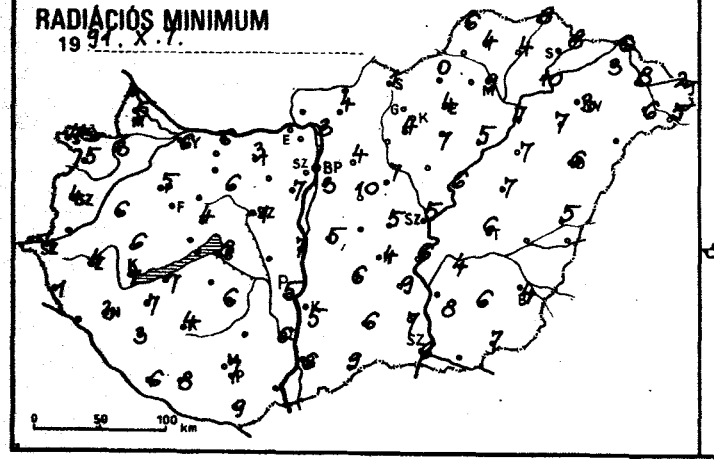

24 órás CSAPADÉKELOSZLÁS

19 91. X. 6. 7h -tól X. 7. 7h -ig.

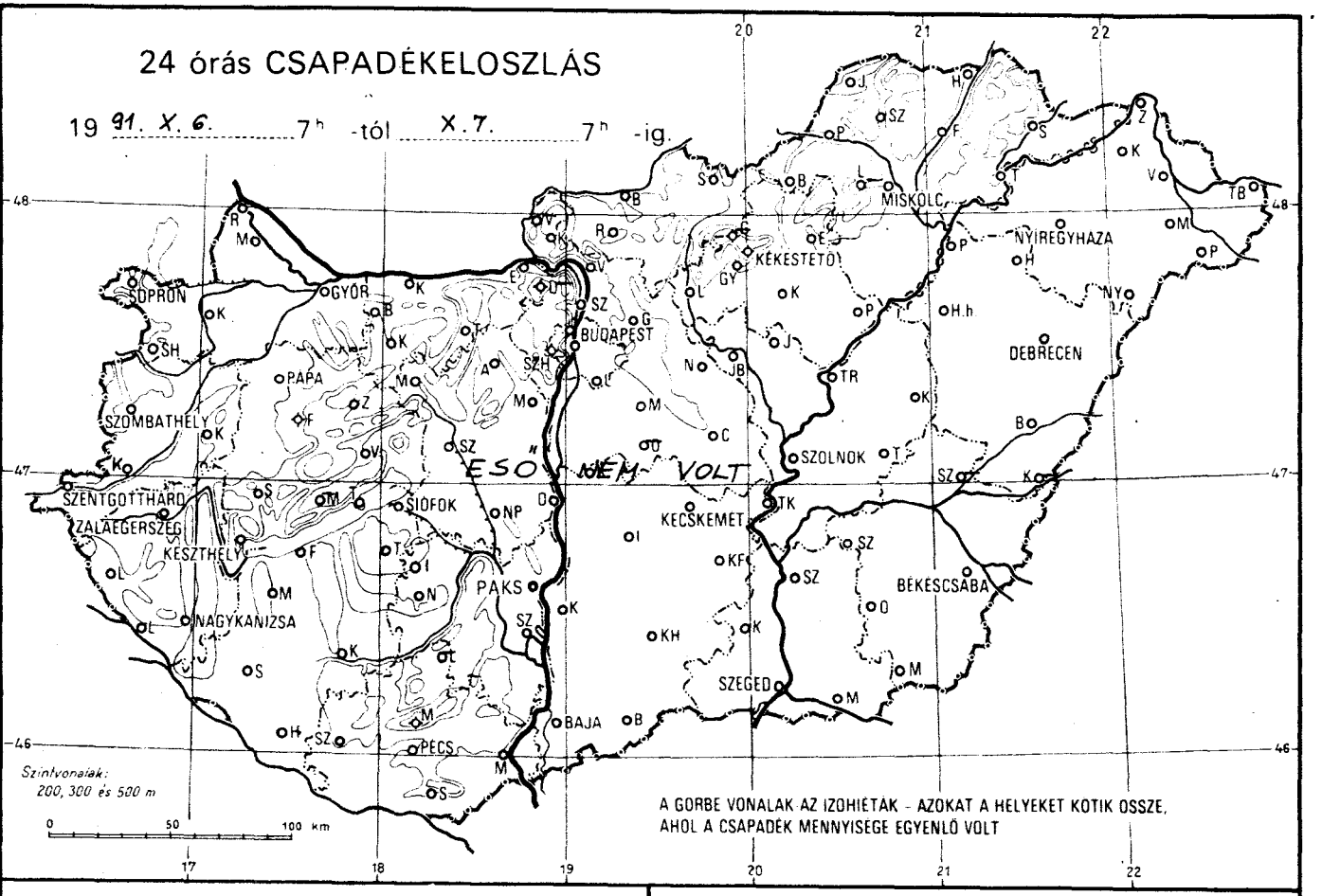

NAPFÉNYTARTAM

19 91. X. 6.

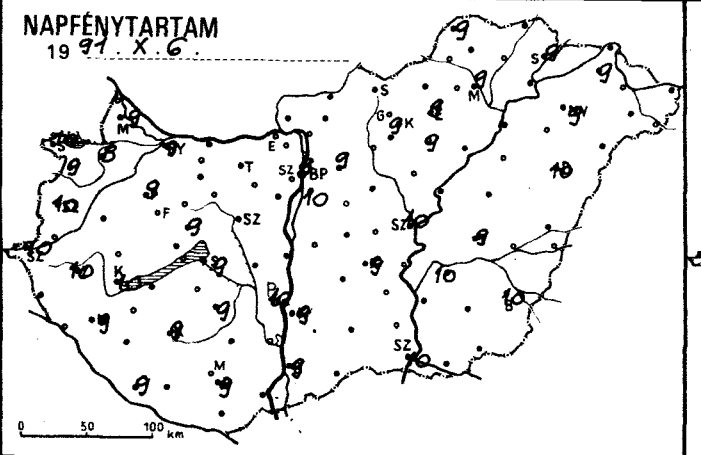

19

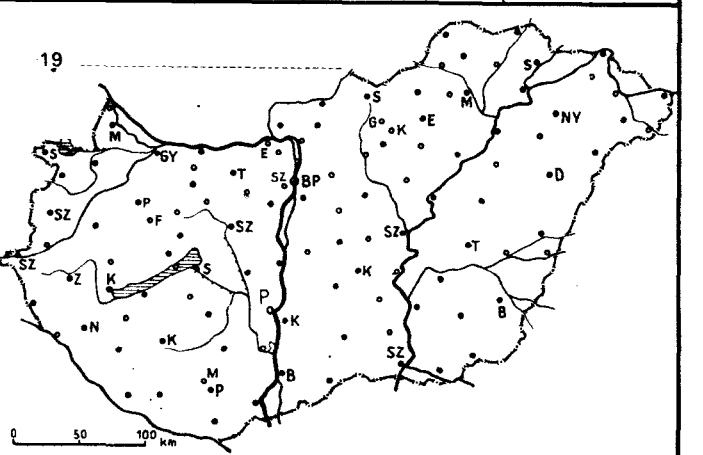

19 91.X.7. 07 h-ig az utolsó 24 óra adatai						Előző nap napos órái
állomás	csapadék (mm)		max. hőmérséklet	min. hőmérséklet	rad. min.	
Győr	.	⌒	22	10	6	9
Kapuvár	.	≡	21	5	3	8
Mosonmagyaróvár	.	⌒	20	9	5	9
Rajka						
Sopron	.	≡	19	7	4	10
Sopronhorpács	.	⌒	19	6	5	9
Káld	.	⌒	20	7	6	
Körmend						
Szentgotthárd	.	⌒	18	6	4	10
Szombathely	.	≡	19	6	4	10
Lenti	.	≡	19	6	1	
Letenye						
Nagykanizsa	.	≡	19	5	3	9
Zalaegerszeg	.	≡	19	4	4	10
Farkasgyepű	.		19	9	6	
Keszthely	.	⌒	19	9	7	10
Mencshely	—		—	—	—	—
Pápa	.	⌒	21	7	5	9
Sümeg	.	⌒	21	8	6	
Tihany						
Veszprém	.	⌒	20	6	4	9
Zirc	.	⌒	18	9	4	
Fonyód	.		20	11	7	
Homokszt. györgy	.	⌒	19	9	6	9
Kaposvár	.	⌒	21	10	4	9
Marcali	.	⌒	22	10	7	
Siófok	.	⌒	22	9	8	9
Somogyszob	.	⌒	20	4	3	
Tab						
Bábolna	.		22	9	2	
Esztergom	—		—	—	—	
Kisbér						
Komárom	.	⌒	22	8	6	
Tata	.	⌒	22	4	3	
Alcsútdoboz						
Dunaújváros	.	⌒	23	10	7	
Martonvásár	.	⌒	22	9	7	
Mór	.	⌒	21	8	6	
Sárbogárd						
Székesfehérvár	.	⌒	23	4	-1	
Iregszemcse	.	⌒	21	8	6	9
Lengyel	—		—	—	—	
Paks	.	⌒	23	7	5	10
Szekszárd	.	⌒	21	10	6	
Árpádtető	.	⌒	17	11	9	
Mohács						
Pécs	.	⌒	20	10	7	9
Siklós	.	⌒	20	12	9	
Szigetvár	.	⌒	22	9	8	
Budaörs	.	⌒	23	6	3	
Bp. Lőrinc	.	⌒	22	10	3	10
Bp. Met. Int.	.		21	11	—	9
Bp. Szab. hegy	.	⌒	20	8	4	
Cegléd	.	⌒	23	7	5	
Dobogókő	—		—	—	—	
Gödöllő	.	⌒	21	12	4	9
Királyrét						
Monor	.	⌒	22	11	10	
Nagykáta	.	⌒	22	7	7	
Szentendre						

19 91.X.7. 07 h-ig az utolsó 24 óra adatai						Előző nap napos órái
állomás	csapadék (mm)		max. hőmérséklet	min. hőmérséklet	rad. min.	
Vác	.	⌒	22	6	3	
Vámosmikola	—		—	—	—	—
Baja	.	⌒	23	10	6	9
Bácsalmás	.		23	12	9	
Izsák	.		23	8	6	
Kalocsa	.	⌒	23	9	5	9
Kecskemét	.	≡	22	8	4	9
Kiskunfélegyháza	.	⌒	23	10	9	
Kiskunhalas	.	≡	23	9	6	
Kunszentmiklós	.	≡	23	6	5	
Tiszakécske	.	⌒	23	9	6	
Balassagyarmat	.	⌒	22	5	4	
Romhány						
Salgótarján	.	⌒	20	4	1	
Eger	.	≈	23	9	4	9
Galyatető	—		—	—	—	
Gyöngyös	.	⌒	24	8	4	
Kékestető	.		16	11	7	9
Kompolt	.	⌒	22	10	7	9
Lőrinci						
Poroszló	.	⌒	23	9	5	
Jászapáti						
Jászberény	.	⌒	22	6	5	
Karcag	.	⌒	22	10	7	
Szolnok	.	⌒	23	8	5	10
Tiszaroff	.	⌒	23	6	6	
Túrkeve	.	⌒	23	8	6	9
Kistelek	.	≈	24	8	7	
Makó						
Szeged	.	⌒	23	9	6	10
Szentes	.	⌒	22	9	8	
Borsodnádasd	.	⌒	22	4	0	
Füged	.	≈	21	5	4	
Hidasnémeti	.	≈	23	8	8	
Jósvafő	.	⌒	22	9	6	9
Lillafüred	—		—	—	—	
Miskolc	.		22	10	9	9
Putnok						
Sárospatak	.	⌒	22	10	8	9
Szendrőlád	.	⌒	22	5	4	
Tokaj	.		21	11	10	
Kisvárda	.	≈	24	6	3	9
Mátészalka	.	⌒	25	7	6	
Nyíregyháza	.	⌒	28	7	3	9
Nyírlugos						
Pátyod	.	⌒	22	6	5	
Tiszabecs	.	≡	23	6	2	
Vásárosnamény	.	⌒	23	9	8	
Záhony	.	⌒	25	7	6	
Berettyóújfalu	.	⌒	25	7	5	
Debrecen	.	⌒	23	8	6	10
Hajdúdorog	.	⌒	22	10	7	
Hortobágy	.		23	7	7	
Körösszakál	—		—	—	—	
Polgár	.	⌒	24	8	7	
Békéscsaba	.	⌒	23	6	4	10
Mezőhegyes	.	⌒	23	10	7	—
Orosháza	.	⌒	23	9	6	
Szarvas	.	⌒	24	9	4	10
Szeghalom	—		—	—	—	

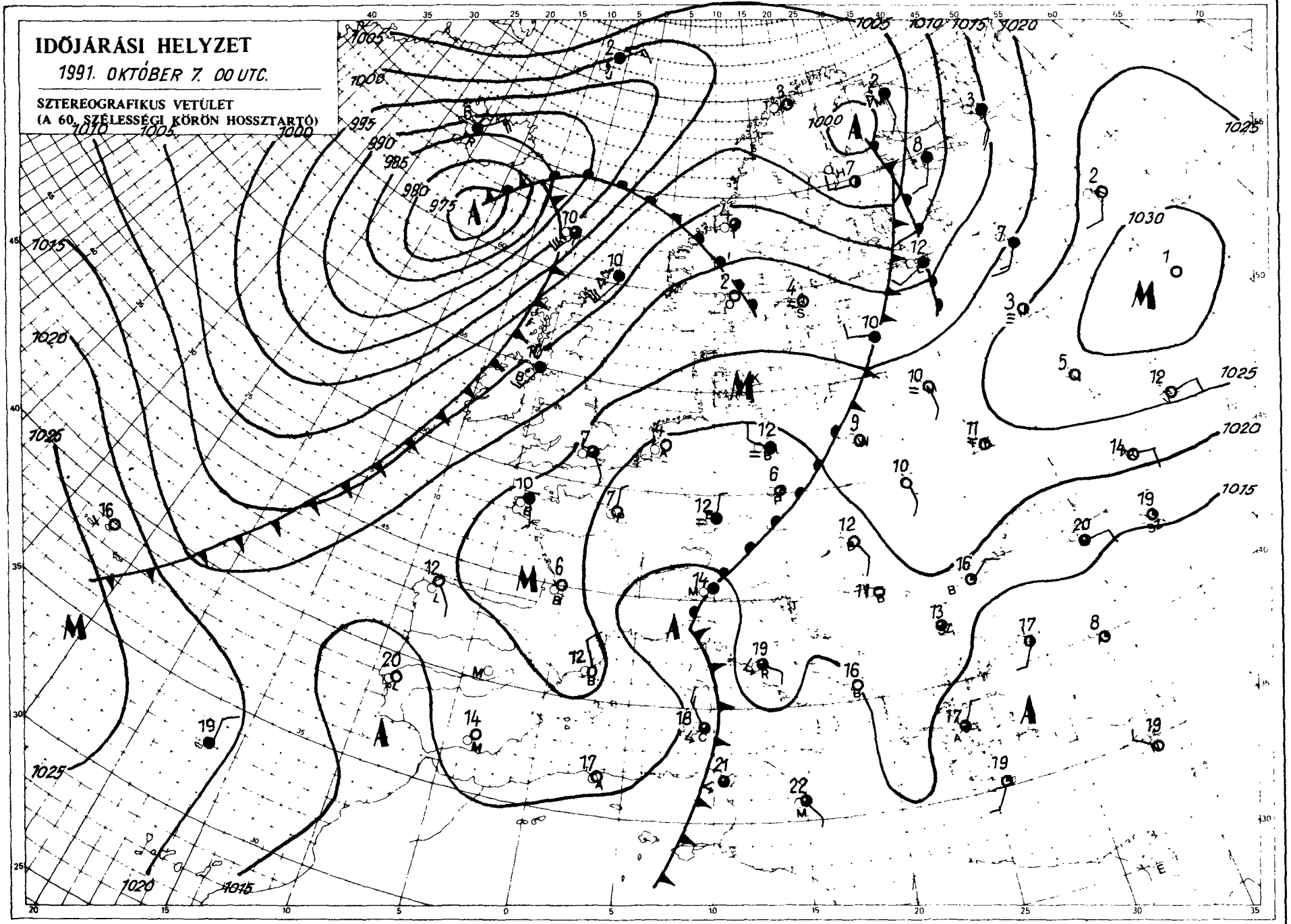

KIADJA: ORSZÁGOS METEOROLÓGIAI SZOLGÁLAT
Kiadásért felel: Dr. Mersich Iván, az Országos Meteorológiai Szolgálat elnöke. Készült: az Országos Meteorológiai Szolgálat Nyomdájában, Budapest – Felelős vezető: Mathé Gyuláné – Munkaszám: – Szerkesztésért felel: Dr. Vissy Károly a Központi Előrejelző Intézet igazgatója
Készíti: a KEI Rövidtávú Előrejelző Osztálya – Szakmai felelős: Németh Lajos osztályvezető – Megjelenik naponként Megrendelhető: 1024 Budapest, II., Kitaibel Pál utca 1. – Pénzügyi Osztály – Telefon: 353-500
Jelmagyarázat a havi mellékletben

IDŐJÁRÁSI NAPIJELENTÉS

ЕЖЕДНЕВНЫЙ МЕТЕОРОЛОГИЧЕСКИЙ БЮЛЛЕТЕНЬ • DAILY WEATHER REPORT
BULLETIN QUOTIDIEN DE TEMPS • TÄGLICHER WETTERBERICHT

104. évfolyam 281. szám + Budapest + 1991. október 8. kedd

Az időjárási helyzet és a várható időjárás:

Európa nagy részének időjárását a Kelet-európai-síkság fölött található nagy kiterjedésű anticiklon irányítja, ezeken a területeken sok a napsütés, az évszakhoz képest meleg az idő. A Brit-szigetek fölött örvénylő ciklon hatására a kontinens nyugati partjain változékony, gyakran szeles az idő. Az Appennini-félsziget fölött sekély ciklon található, ennek felhőzete már elérte a Kárpát-medencét és a következő időszakban meghatározza hazánk időjárását.

Magyarországon hétfőn napos, száraz idő volt. A délkeleti szél napközben megélénkült. A hőmérséklet csúcsértéke 21 és 25 fok között alakult. Kedd hajnalra 7, 14 fok közé csökkent a hőmérséklet. Délelőtt napos idő volt, de délnyugaton már befelhősödött az ég. 11 órára 13, 22 fokig melegedett fel a levegő.

Ma 12 órakor Budapesten a hőmérséklet 22fok volt, a tengerszintre átszámított légnyomás 1015 hPa, erősen süllyed.

Várható időjárás szerda estig:

Délnyugat felől tovább növekszik a felhőzet és jobbára erősen felhős lesz az ég. Eső, zápor bárhol előfordulhat. A délkeleti szél időnként élénk lesz. A hőmérséklet hajnalban 7, 12 fok között, szerdán kora délután 15, 20 fok között alakul.

Kapitány Ervinné s. k.

A hőmérséklet napi középértéke és eltérése a sokévi átlagtól (Budapest belterületén):

1991. október 7.	15,1°C	+2,7°C

1871 óta ezen a napon Budapesten előfordult

legmagasabb hőmérséklet:	27,5°C (1942)
legalacsonyabb hőmérséklet:	1,1°C (1921)

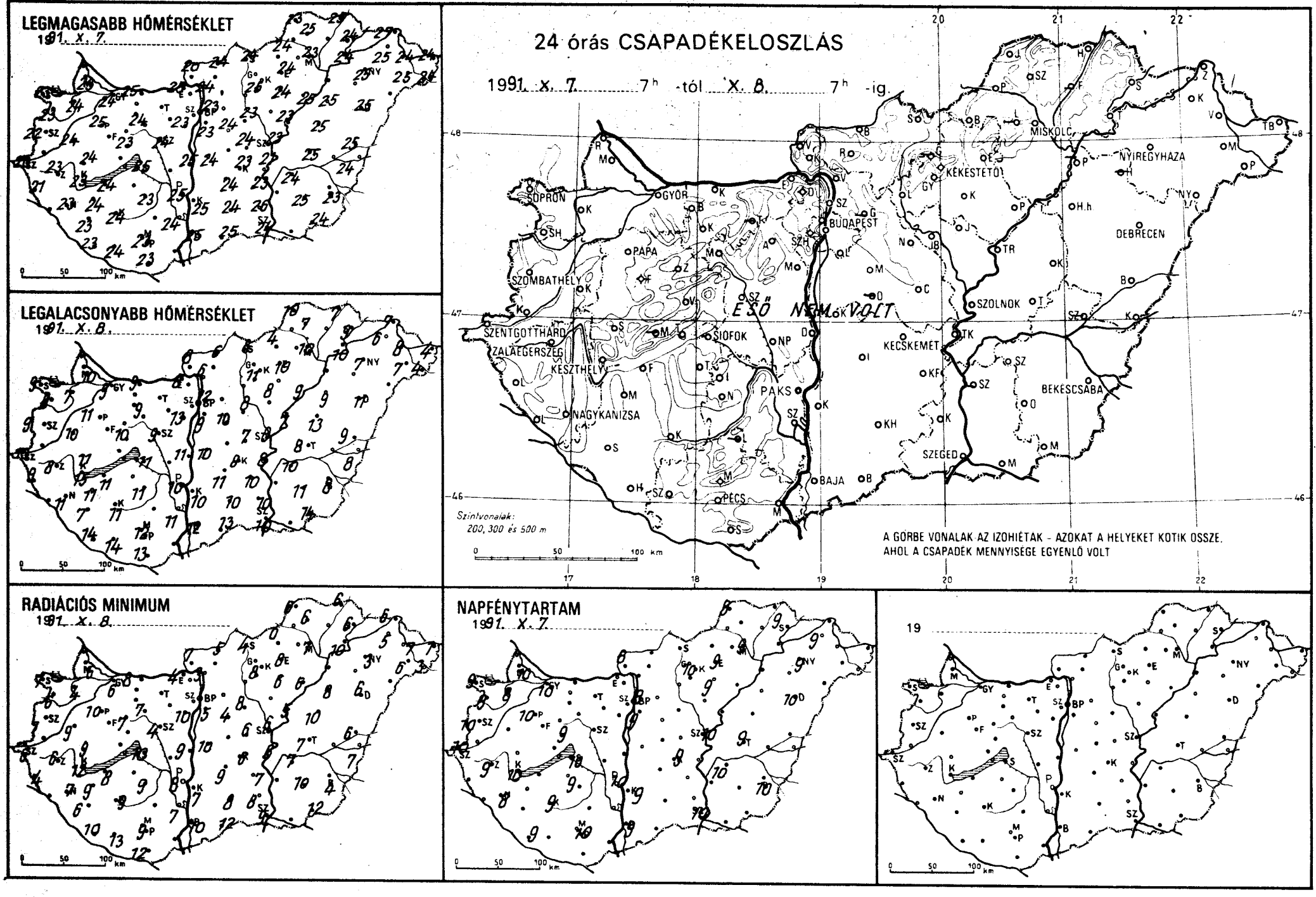
LEGMAGASABB HŐMÉRSÉKLET
1991. X. 7.
LEGALACSONYABB HŐMÉRSÉKLET
1991. X. 8.
RADIÁCIÓS MINIMUM
1991. X. 8.
NAPFÉNYTARTAM
1991. X. 7.
19
24 órás CSAPADÉKELOSZLÁS
1991. X. 7. 7h -tól X. 8. 7h -ig.
ESŐ NEM VOLT
SOPRON
GYŐR
BUDAPEST
MISKOLC
NYÍREGYHÁZA
KÉKESTETŐ
DEBRECEN
SZOMBATHELY
PAPA
SZENTGOTTHÁRD
ZALAEGERSZEG
KESZTHELY
SIÓFOK
PAKS
NAGYKANIZSA
KECSKEMÉT
BÉKÉSCSABA
SZOLNOK
SZEGED
PÉCS
BAJA
Szintvonalak:
200, 300 és 500 m
A GÖRBE VONALAK AZ IZOHIÉTAK - AZOKAT A HELYEKET KÖTIK ÖSSZE,
AHOL A CSAPADÉK MENNYISÉGE EGYENLŐ VOLT
0 50 100 km

19 91.X.8. 07 h-ig az utolsó 24 óra adatai						Előző nap napos órái
állomás	csapadék (mm)		max. hőmérséklet	min. hőmérséklet	rad. min.	
Győr	.	⌓	24	9	6	10
Kapuvár	.	⌓	24	7	4	8
Mosonmagyaróvár	.	⌓	23	10	6	10
Rajka						
Sopron	.	=	23	9	7	9
Sopronhorpács	.	⌓	23	8	6	9
Káld	.	⌓	24	10	9	
Körmend						
Szentgotthárd	.	⌓	20	10	6	10
Szombathely	.	=	22	9	7	10
Lenti	.	⌓	21	9	4	
Letenye						
Nagykanizsa	.	=	23	11	7	8
Zalaegerszeg	.	=	23	8	6	9
Farkasgyepű	.		20	9	8	
Keszthely	.	⌓	23	15	12	10
Mencshely	–		–	–	–	–
Pápa	.	=	25	11	10	10
Sümeg	.		24	11	9	
Tihany						
Veszprém	.	⌓	23	10	7	9
Zirc	.	⌓	21	9	4	
Fonyód	.	⌓	24	11	8	
Homokszt. györgy	.		23	14	10	9
Kaposvár	.	⌓	24	11	9	9
Marcali	.	⌓	24	11	9	
Siófok	.	⌓	25	11	10	10
Somogyszob	.	⌓	23	7	6	
Tab						
Bábolna	.		25	11	5	
Esztergom	.	⌓	25	8	4	
Kisbér						
Komárom	.	⌓	25	9	8	
Tata	–		–	–	–	
Alcsútdobbz						
Dunaújváros	.	⌓	25	11	9	
Martonvásár	.		23	13	10	
Mór	.	⌓	24	9	7	
Sárbogárd						
Székesfehérvár	.	=	24	9	4	
Iregszemcse	.	⌓	23	11	9	9
Lengyel	–		–	–	–	
Paks	.		25	10	8	10
Szekszárd	.	⌓	24	11	7	
Árpádtető	.	⌓	21	12	10	
Mohács						
Pécs	.	⌓	23	12	9	10
Siklós	.	⌓	23	13	12	
Szigetvár	.	⌓	24	14	13	
Budaörs	.	⌓	24	10	6	
Bp. Lőrinc	.	⌓	23	9	5	9
Bp. Met. Int.	.		23	12	–	8
Bp. Szab. hegy	.		18	13	5	
Cegléd	.	⌓	24	7	6	
Dobogókő	.		12	12	9	
Gödöllő	–		–	–	–	–
Királyrét						
Monor	.		24	10	4	
Nagykáta	.	⌓	23	8	8	
Szentendre						

19 91.X.8. 07 h-ig az utolsó 24 óra adatai						Előző nap napos órái
állomás	csapadék (mm)		max. hőmérséklet	min. hőmérséklet	rad. min.	
Vác	.	⌓	24	6	3	
Vámosmikola	.	=	20	8	7	8
Baja	.	⌓	25	12	10	9
Bácsalmás	.		25	13	12	
Izsák	.		24	11	9	
Kalocsa	.	⌓	25	10	7	9
Kecskemét	.	⌓	23	8	6	9
Kiskunfélegyháza	.	⌓	23	10	7	
Kiskunhalas	.	⌓	24	10	8	
Kunszentmiklós	.	=	24	10	10	
Tiszakécske	.		21	8	6	
Balassagyarmat	.	⌓	24	6	5	
Romhány						
Salgótarján	.	⌓	24	8	4	
Eger	.	=	24	10	8	9
Galyatető	–		–	–	–	
Gyöngyös	.		25	11	8	
Kékestető	.		15	10	9	10
Kompolt	.	⌓	24	8	6	9
Lőrinci						
Poroszló	.	⌓	25	9	6	
Jászapáti						
Jászberény	.	⌓	23	8	6	
Karcag	.	⌓	25	13	10	
Szolnok	.	⌓	23	9	6	10
Tiszaroff	.	⌓	23	7	5	
Túrkeve	.	⌓	25	8	7	9
Kistelek	.	=	26	10	8	
Makó						
Szeged	.	⌓	24	10	9	10
Szentes	–		–	–	–	
Borsodnádasd	.	⌓	24	4	0	
Függő	–		–	–	–	
Hidasnémeti	.	=	25	7	6	
Jósvafő	.	⌓	23	10	6	9
Lillafüred	–		–	–	–	
Miskolc	.	⌓	23	10	7	9
Putnok						
Sárospatak	.	⌓	24	9	6	9
Szendrőlád	.	⌓	25	7	6	
Tokaj	.		24	10	10	
Kisvárda	.	⌓	25	6	5	9
Mátészalka	.	⌓	25	7	6	
Nyíregyháza	.	⌓	25	7	3	9
Nyírlugos						
Pátyod	.	⌓	24	4	3	
Tiszabecs	.	⌓	24	4	1	
Vásárosnamény	.	⌓	24	8	7	
Záhony	.	⌓	27	7	6	
Berettyóújfalu	.	⌓	25	9	6	
Debrecen	.	⌓	25	11	6	10
Hajdúdorog	–		–	–	–	
Hortobágy	.		25	9	8	
Körösszakál	.	⌓	24	8	7	
Polgár	–		–	–	–	
Békéscsaba	.	⌓	23	8	4	10
Mezőhegyes	.	⌓	24	14	12	–
Orosháza	.	⌓	25	11	10	
Szarvas	.	⌓	24	10	7	10
Szeghalom	–		–	–	–	

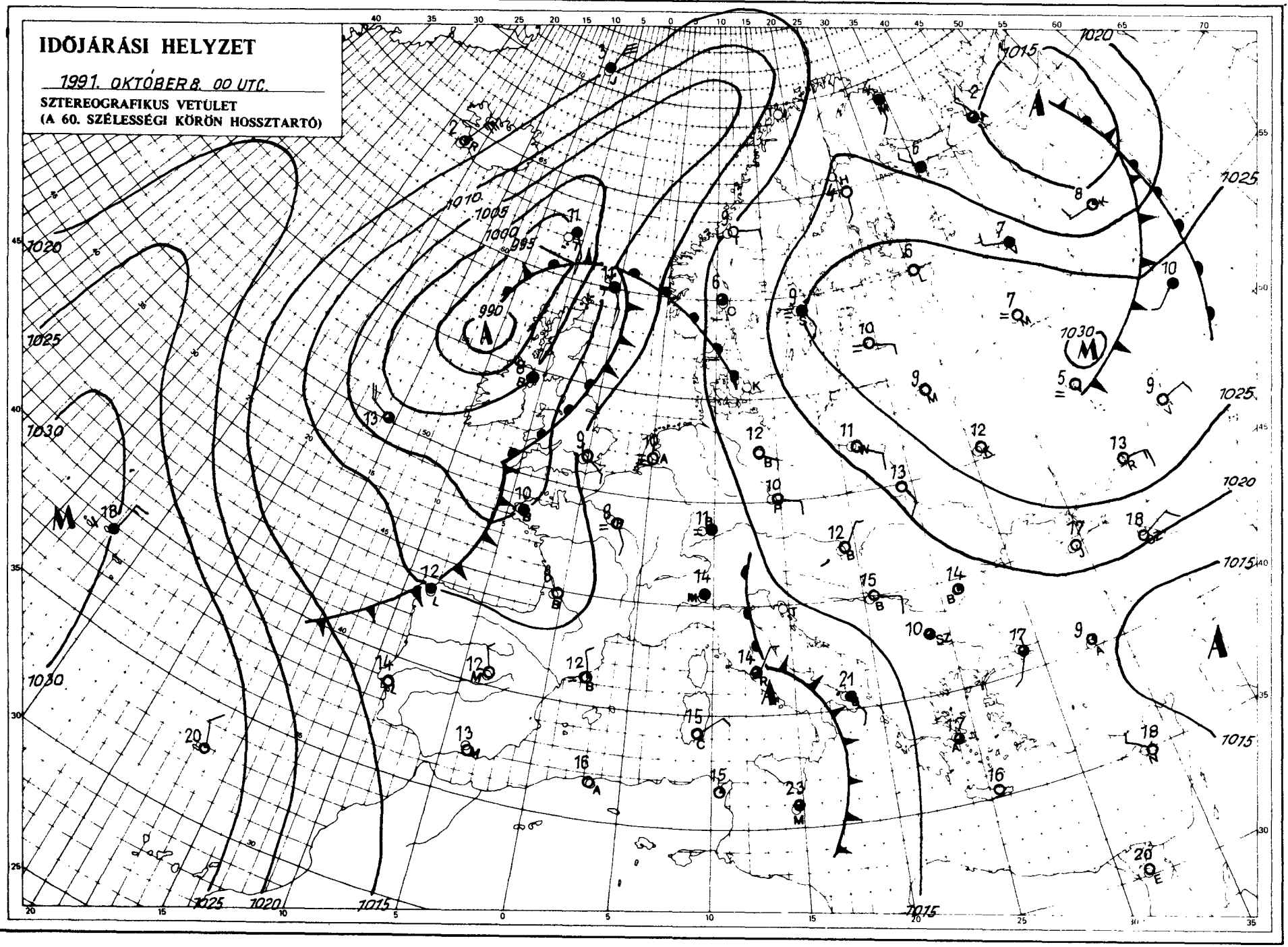

KIADJA: ORSZÁGOS METEOROLÓGIAI SZOLGÁLAT
Kiadásért felel: Dr. Mersich Iván, az Országos Meteorológiai Szolgálat elnöke – Készült: az Országos Meteorológiai Szolgálat Nyomdájában, Budapest – Felelős vezető: Máthé Gyuláné – Munkaszám: 91.440 – Szerkesztésért felel: Dr. Vissy Károly, a Központi Előrejelző Intézet igazgatója
Készíti: a KEI Rövidtávú Előrejelző Osztálya – Szakmai felelős: Németh Lajos osztályvezető – Megjelenik naponként
Megrendelhető: 1024 Budapest, II., Kitaibel Pál utca 1. – Pénzügyi Osztály – Telefon: 353-500
Jelmagyarázat a havi mellékletben

IDŐJÁRÁSI NAPIJELENTÉS

ЕЖЕДНЕВНЫЙ МЕТЕОРОЛОГИЧЕСКИЙ БЮЛЛЕТЕНЬ • DAILY WEATHER REPORT
BULLETIN QUOTIDIEN DE TEMPS • TÄGLICHER WETTERBERICHT

104. évfolyam 282. szám + Budapest + 1991. október 9. szerda

Az időjárási helyzet és a várható időjárás:

Kelet-Európa fölött egy nagy kiterjedésű anticiklon helyezkedik el, itt csendes, párás, többfelé ködös az időjárás. Nyugat-Európa időjárását egy Portugália fölötti centrumú ciklon határozza meg, sokfelé felhős az égbolt, esik az eső, és zivatarok is előfordulnak. Közép-Európa az említett két nagy légköri rendszer között helyezkedik el. Egy magassági hideg légörvény okoz ebben a térségben felhősödést, esőket és záporokat.

Hazánkban kedden délnyugat felől fokozatosan befelhősödött az égbolt, országszerte hullott eső, zápor, a Dél-Dunántúlon zivatar is előfordult. A ma reggelig lehullott csapadék mennyisége sokfelé 10–20 mm között alakult. A hőmérséklet csúcsértéke tegnap az ország nagy részén 19, 24 fok között volt, néhány fokkal alacsonyabb értékek a Dunántúl nyugati területén fordultak elő. Szerda hajnalban 9, 14 fok közötti hőmérsékleteket mértek. Ma délelőtt az ország nagy részén felszakadozott a felhőzet, északkeletről jelentettek kisebb esőket. A hőmérséklet 11 órakor általában 13, 18 fok között alakult, ennél kissé hűvösebb a nyugati határszélen volt.

Ma 12 órakor Budapesten a hőmérséklet 16 fok volt, a tengerszintre átszámított légnyomás 1019 hPa, gyengén emelkedik.

Várható időjárás csütörtök estig:

Változóan felhős idő várható országszerte több-kevesebb napsütéssel. Szórványosan előfordulhat kisebb eső, zápor. Hajnalban, reggel párás lesz a levegő, többfelé lehet köd.
Ma mérsékelt, holnap gyenge szélre lehet számítani.
A hőmérsékleti minimum 7, 12 fok között várható, a hőmérséklet csúcsértéke csütörtökön általában 17, 22 fok között alakul, a tartósan ködös helyeken néhány fokkal elmarad ettől.

Varga László s. k.

A hőmérséklet napi középértéke és eltérése a sokévi átlagtól (Budapest belterületén):

1991. október 8.	16,7°C	+3,5°C

1871 óta ezen a napon Budapesten előfordult

legmagasabb hőmérséklet:	27,2°C (1942)
legalacsonyabb hőmérséklet:	0,0°C (1883)

LEGMAGASABB HŐMÉRSÉKLET

1991. X. 8.

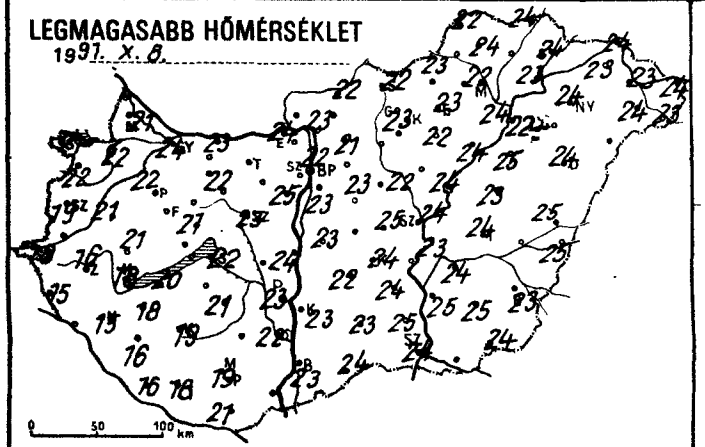

LEGALACSONYABB HŐMÉRSÉKLET

1991. X. 9.

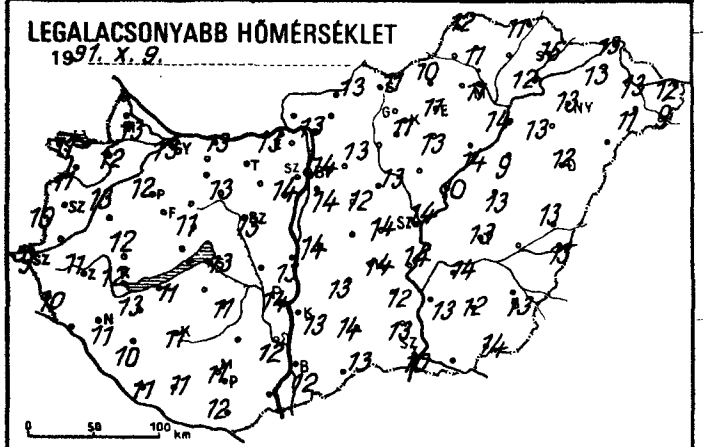

RADIÁCIÓS MINIMUM

1991. X. 9.

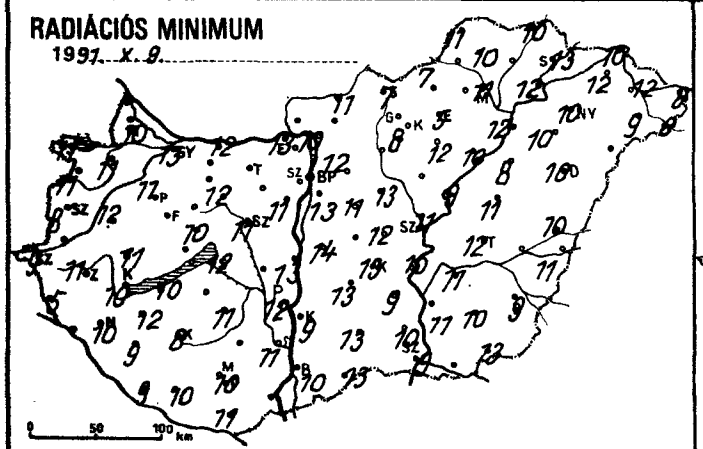

24 órás CSAPADÉKELOSZLÁS

1991. X. 8. 7h -tól X. 9. 7h -ig.

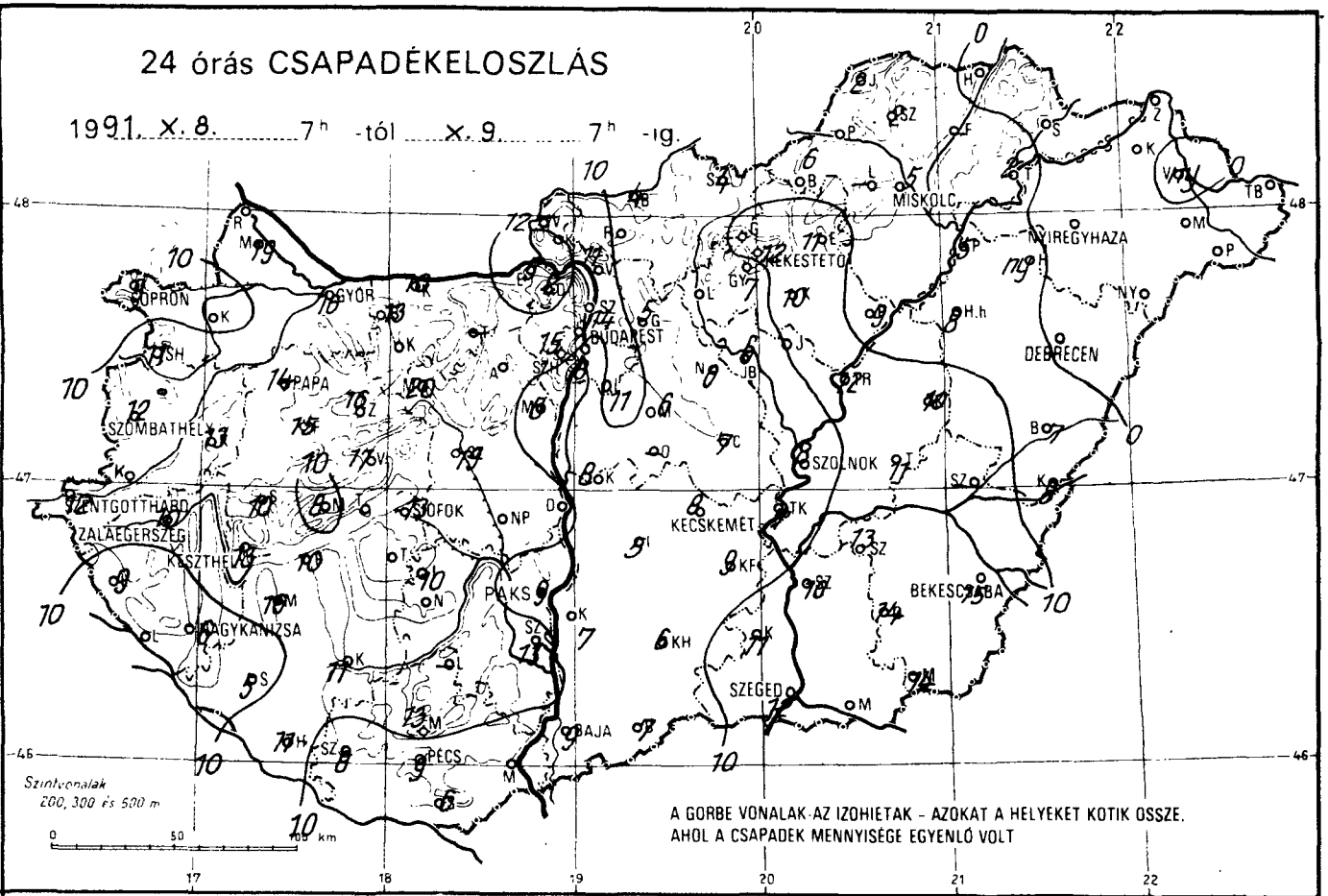

NAPFÉNYTARTAM

1991. X. 8.

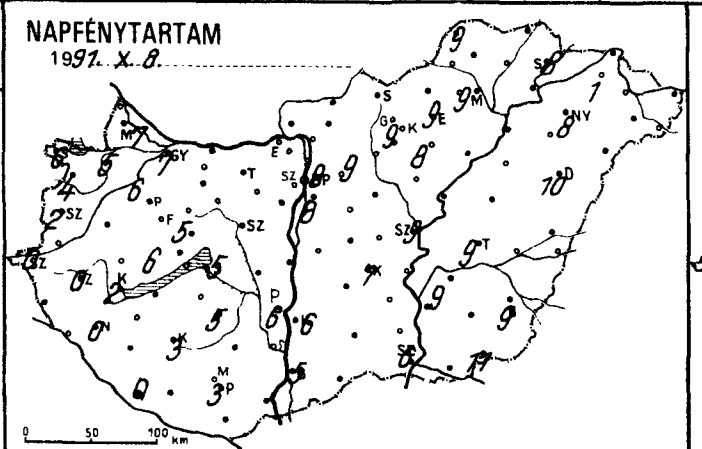

Zivatareloszlás

1991. X. 8. 7h - X. 9. 7h - ig.

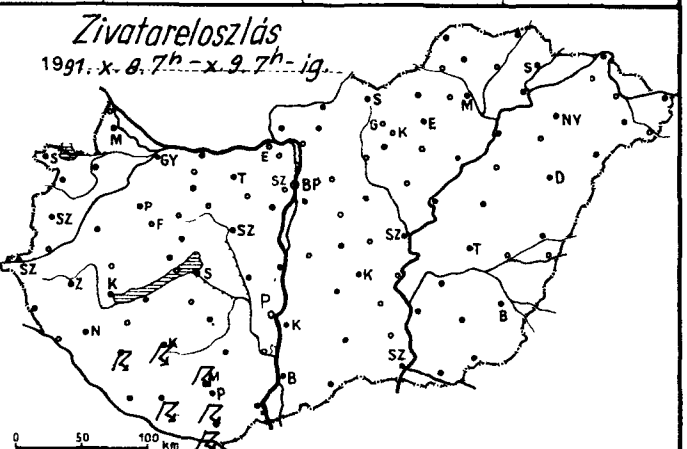

1991.X.9. 07 h-ig az utolsó 24 óra adatai						Előző nap napos órái
állomás	csapadék (mm)		max. hőmérséklet	min. hőmérséklet	rad. min.	
Győr	16	∩	24	13	13	7
Kapuvár	7	▽	22	12	11	5
Mosonmagyaróvár	19		21	13	10	7
Rajka						
Sopron	9	▽ ∩	21	11	11	6
Sopronhorpács	11	∩	22	11	11	4
Káld	13	▽ =	21	13	12	
Körmend						
Szentgotthárd	12	▽ ≡	18	9	9	0
Szombathely	12	=	19	10	8	2
Lenti	9		15	10	5	
Letenye						
Nagykanizsa	6	▽ ∩	15	11	10	0
Zalaegerszeg	10	=	16	11	11	
Farkasgyepű	15	▽	20	11	9	
Keszthely	13	∩	18	12	10	2
Mencshely	8	=	20	11	9	6
Pápa	14	=	22	12	11	6
Sümeg	10		21	12	11	
Tihany						
Veszprém	17	=	21	11	10	5
Zirc	16	=	19	12	10	
Fonyód	10		20	11	10	
Homokszt. györgy	11		16	11	9	0
Kaposvár	11	⊏ ≡	19	11	8	3
Marcali	16	▽ ∩	18	13	12	
Siófok	13	∩	22	13	12	5
Somogyszob	5	⊏	16	10	9	
Tab						
Bábolna	13		24	14	12	
Esztergom	5		24	13	13	
Kisbér						
Komárom	10	=	23	13	12	
Tata	—		—	—	—	
Alcsútdoboz						
Dunaújváros	11		24	13	13	
Martonvásár	8	=	25	14	11	
Mór	20	▽ =	22	13	12	
Sárbogárd						
Székesfehérvár	19	=	23	13	11	
Iregszemcse	10	=	21	11	11	5
Lengyel	—		—	—	—	
Paks	9	=	23	14	12	6
Szekszárd	13	=	22	12	11	
Árpádtető	13	⊏ ≡	16	11	9	
Mohács						
Pécs	9	⊏ ≡	19	11	10	3
Siklós	6	⊏ ≡	21	12	11	
Szigetvár	8	⊏ ≡	18	11	10	
Budaörs	8	▽ =	23	14	13	
Bp. Lőrinc	11	=	23	14	13	8
Bp. Met. Int.	14		22	14	—	8
Bp. Szab. hegy	15	▽ ≡	20	12	12	
Cegléd	7	▽	25	14	12	
Dobogókő	2	=	13	10	9	
Gödöllő	5	=	21	13	12	9
Királyrét						
Monor	6		23	12	11	
Nagykáta	6	=	22	13	13	
Szentendre						

1991.X.9. 07 h-ig az utolsó 24 óra adatai						Előző nap napos órái
állomás	csapadék (mm)		max. hőmérséklet	min. hőmérséklet	rad. min.	
Vác	11	∩	23	13	10	
Vámosmikola	—		—	—	—	—
Baja	9	=	23	12	10	5
Bácsalmás	7	=	24	13	13	
Izsák	5	=	22	13	13	
Kalocsa	7		23	13	9	6
Kecskemét	8	=	24	14	13	7
Kiskunfélegyháza	9	=	24	12	9	
Kiskunhalas	6	=	23	14	13	
Kunszentmiklós	8	▽ =	23	14	14	
Tiszakécske	7	=	23	14	10	
Balassagyarmat	4	=	22	13	11	
Romhány						
Salgótarján	4	=	22	11	7	
Eger	11	=	23	11	5	9
Galyatető	—		—	—	—	
Gyöngyös	7	▽ =	23	11	8	
Kékestető	12	▽ =	14	8	8	9
Kompolt	10		22	13	12	8
Lőrinci						
Poroszló	9	=	24	14	10	
Jászapáti						
Jászberény	6	=	23	14	12	
Karcag	10	=	23	13	11	
Szolnok	8	=	24	14	11	9
Tiszaroff	12	=	24	10	9	
Túrkeve	11		24	13	12	9
Kistelek	11	▽ =	25	13	10	
Makó						
Szeged	12	∩	24	10	9	6
Szentes	10	▽ =	25	13	11	
Borsodnádasd	6	▽ =	23	10	7	
Füged	—		—	—	—	
Hidasnémeti	.	=	24	11	10	
Jósvafő	2	▽ ≡	22	12	11	9
Lillafüred	—		—	—	—	
Miskolc	5	=	22	11	11	9
Putnok						
Sárospatak	.	∩	24	15	13	8
Szendrőlád	2	∩	24	11	10	
Tokaj	2		23	12	12	
Kisvárda	.	=	23	13	12	1
Mátészalka	.	∩	24	11	9	
Nyíregyháza	.		24	13	10	8
Nyírlugos						
Pátyod	.		23	9	8	
Tiszabecs	.	∩	24	12	8	
Vásárosnamény	ny	=	23	13	12	
Záhony	.	∩	21	12	10	
Berettyóújfalu	7	▽ =	25	13	10	
Debrecen	.		24	12	10	10
Hajdúdorog	ny	=	22	13	10	
Hortobágy	8		25	9	8	
Körösszakál	8		25	13	11	
Polgár	5	=	24	14	12	
Békéscsaba	15	∩	23	13	9	9
Mezőhegyes	14		24	14	13	11
Orosháza	14	∩	25	12	10	
Szarvas	13	▽ ∩	24	14	11	9
Szeghalom	—		—	—	—	

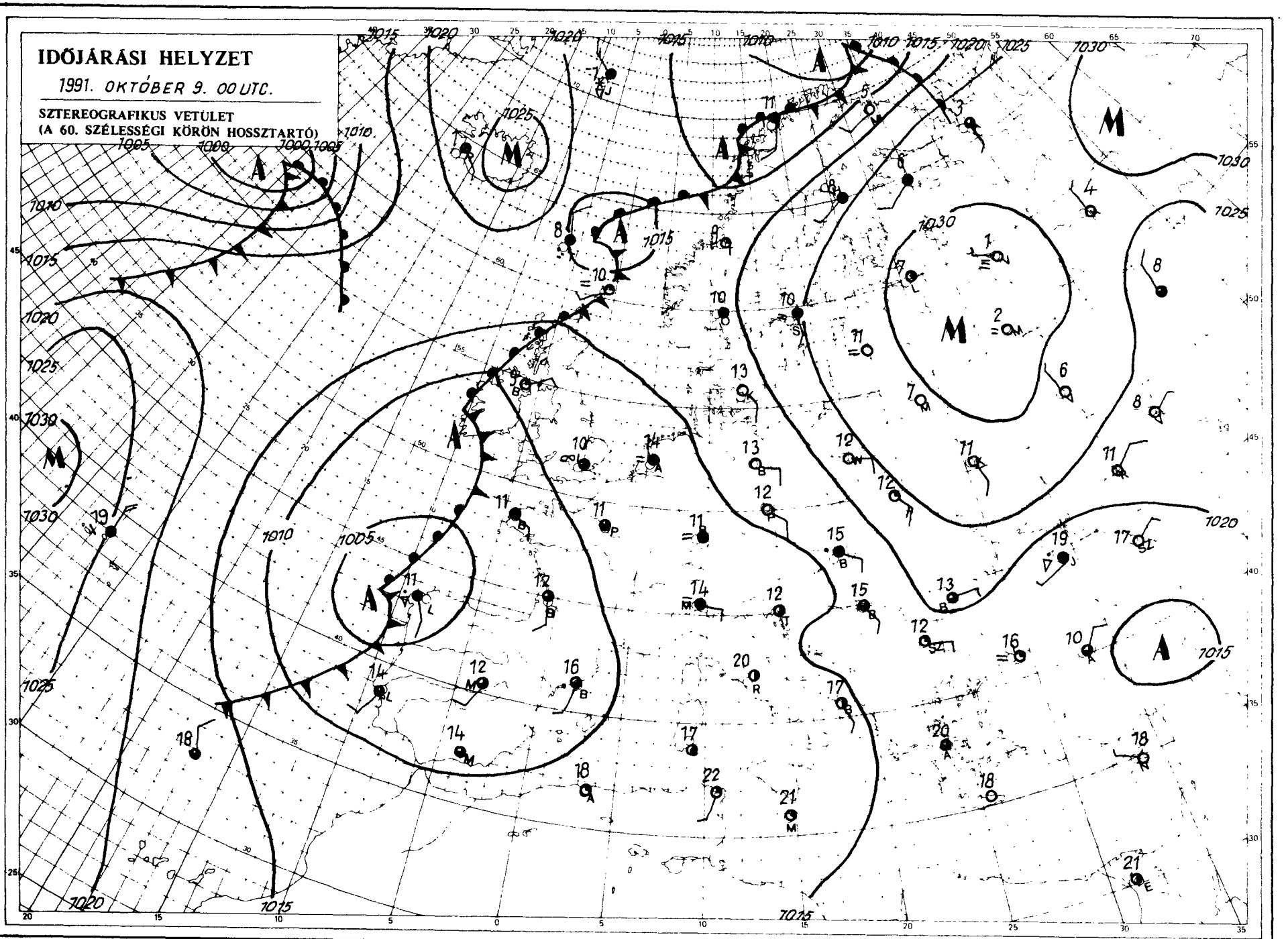

KIADJA: ORSZÁGOS METEOROLÓGIAI SZOLGÁLAT
Kiadásért felel: Dr. Mersich Iván, az Országos Meteorológiai Szolgálat elnöke – Készült: az Országos Meteorológiai Szolgálat Nyomdájában, Budapest – Felelős vezető: Máthé Gyuláné – Munkaszám: 441. – Szerkesztéséért felel: Dr. Vissy Károly a Központi Előrejelző Intézet igazgatója
Készíti: a KEI Rövidtávú Előrejelző Osztálya – Szakmai felelős: Németh Lajos osztályvezető – Megjelenik naponként
Megrendelhető: 1024 Budapest, II., Kitaibel Pál utca 1. – Pénzügyi Osztály – Telefon: 353-500
Jelmagyarázat a havi mellékletben

IDŐJÁRÁSI NAPIJELENTÉS

ЕЖЕДНЕВНЫЙ МЕТЕОРОЛОГИЧЕСКИЙ БЮЛЛЕТЕНЬ • DAILY WEATHER REPORT
BULLETIN QUOTIDIEN DE TEMPS • TÄGLICHER WETTERBERICHT

104. évfolyam 283. szám + Budapest + 1991. október 10. csütörtök

Az időjárási helyzet és a várható időjárás:

A Kelet-euópai-síkság területén nagy kiterjedésű anticiklon alakult ki, melynek területén nagyrészt derült, száraz az idő. Napos, 20–25 fokkal jellemezhető időjárás uralkodik Délkelet-Európában is. Változékony az idő viszont Nyugat-Európában, ott egy hideg légörvény okoz felhős, gyakran csapadékos időt. A Kárpát-medencében továbbra is magassági hidegcsepp alakítja az időjárást, lényeges változásra tehát nem számíthatunk.

Magyarországon szerdán többnyire erősen felhős volt az ég, a Dunántúlon néhol, másutt sokfelé hullott eső, záporeső, sőt északon, északkeleten zivatar is kialakult, Szolnokon jégeső kíséretében. A ma reggel 7 óráig lehullott csapadék mennyisége általában csapadéknyom és 8 mm között volt, de északon 10–21 mm-t is mértek, sőt Jászberényben 25 mm esett. A hőmérséklet csúcsértéke általában 17, 22, nyugaton 13, 15 fok között alakult. Éjszaka sokfelé képződött köd, általában 8, 13 fokig hűlt le a levegő. A köd egy része még délelőtt is megmaradt. A délelőtti órákban egyébként az országban többnyire erősen felhős volt az ég, délen sütött a Nap. Északkeleten elszórtan esett az eső. A hőmérséklet 11 órára 12, 19 fokig emelkedett.

Ma 12 órakor Budapesten a hőmérséklet 15 fok volt, a tengerszintre átszámított légnyomás 1023 hPa, alig változik.

Várható időjárás péntek estig:

Változóan, időnként még erősen felhős lesz az ég, főként északon és keleten lesz ismétlődő eső, zápor. Hajnalban sokfelé köd képződik.
A délkeleti szél napközben időnként megélénkül.
A hőmérséklet hajnalban 7 és 12 fok között,
pénteken kora délután 16 és 21 fok között alakul.

Távolabbi kilátások szombattól – keddig:

A hétvégén gyakran lesz erősen felhős az ég, sokfelé várható eső, zápor. A hét elején felszakadozik a felhőzet, csökken a csapadékhajlam.
Legalacsonyabb hajnali hőmérséklet eleinte 6, 11, majd 7, 12 fok között.
Legmagasabb nappali hőmérséklet szombaton 18, 23, majd 16, 21 fok között.
Jelentős mennyiségű (legalább napi 5 mm) csapadék az ország területének 30 százalékán várható.

Pálóczi Györgyi s. k.

A hőmérséklet napi középértéke és eltérése a sokévi átlagtól (Budapest belterületén):

1991. október 9.	15,4°C	+2,5°C

1871 óta ezen a napon Budapesten előfordult

legmagasabb hőmérséklet:	27,5°C (1935)
legalacsonyabb hőmérséklet:	1,0°C (1890)

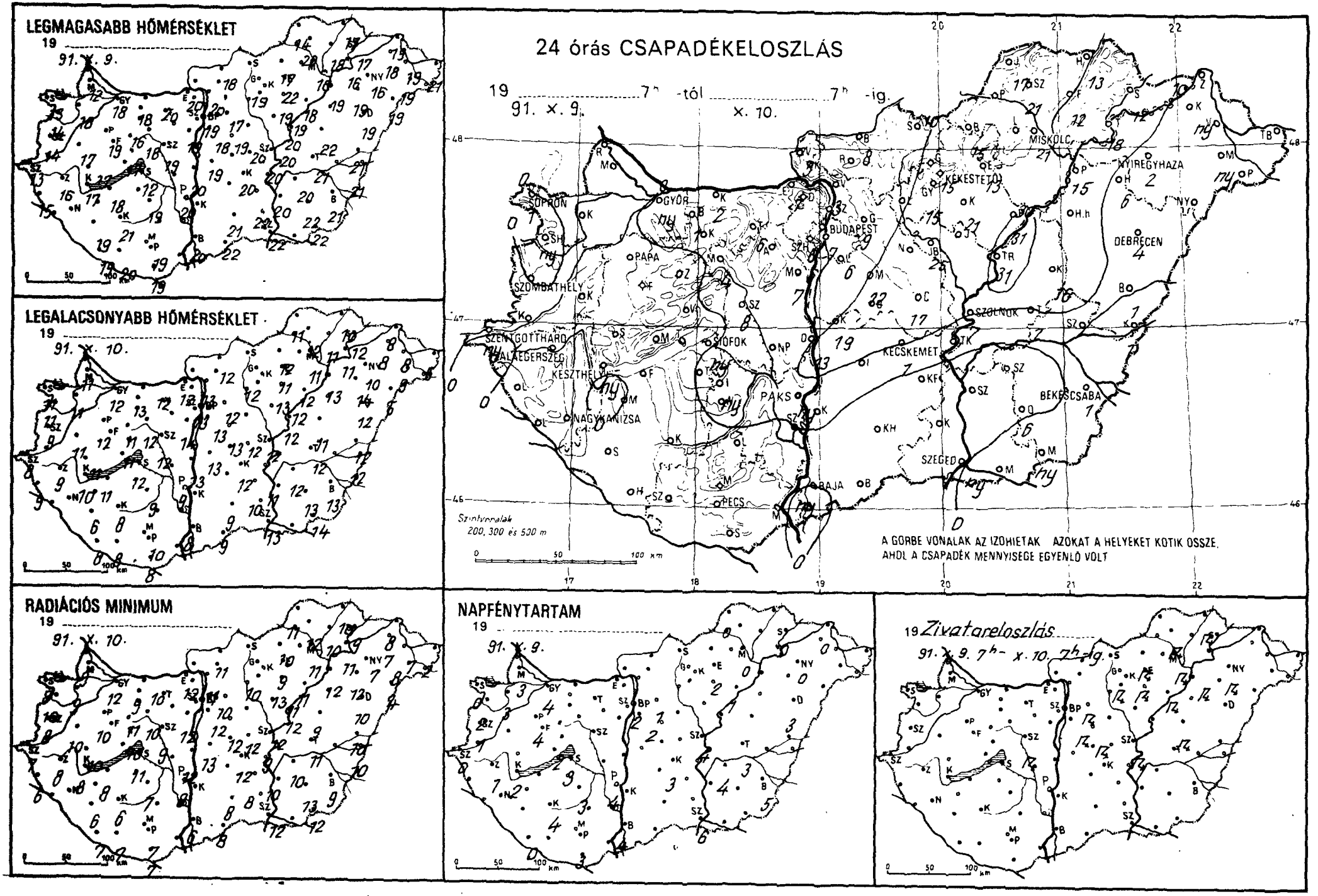
LEGMAGASABB HŐMÉRSÉKLET
19 91. X. 9.
LEGALACSONYABB HŐMÉRSÉKLET
19 91. X. 10.
RADIÁCIÓS MINIMUM
19 91. X. 10.
24 órás CSAPADÉKELOSZLÁS
19 91. X. 9. 7h -tól X. 10. 7h -ig.
Szintvonalak 200, 300 és 500 m
A GÖRBE VONALAK AZ IZOHIETAK AZOKAT A HELYEKET KÖTIK ÖSSZE, AHOL A CSAPADÉK MENNYISÉGE EGYENLŐ VOLT
NAPFÉNYTARTAM
19 91. X. 9.
19 Zivatareloszlás
91. X. 9. 7h- X. 10. 7h-ig.
SOPRON
GYŐR
BUDAPEST
MISKOLC
NYÍREGYHÁZA
DEBRECEN
PAPA
SZOMBATHELY
SZOLNOK
SZENTGOTTHÁRD
SIÓFOK
KECSKEMÉT
KESZTHELY
PAKS
BÉKÉSCSABA
NAGYKANIZSA
SZEGED
BAJA
PÉCS

19 91.X.09.^{h}-ig az utolsó 24 óra adatai						Előző nap napos órái
állomás	csapadék (mm)		max. hőmérséklet	min. hőmérséklet	rad. min.	
Győr	ny	▽	18	12	12	
Kapuvár	.	≡	18	11	9	
Mosonmagyaróvár	.	⌒	17	11	9	
Rajka						
Sopron	1	⌒	13	11	9	
Sopronhorpács	ny	⌒	14	11	10	
Káld	.	≡	17	11	10	
Körmend						
Szentgotthárd	ny	▽ =	13	8	7	
Szombathely	.	⌒	14	9	8	
Lenti	.	≡	15	9	6	
Letenye						
Nagykanizsa	.	≡	17	8	6	
Zalaegerszeg	.	≡	16	9	8	
Farkasgyepű	.	≡	19	11	10	
Keszthely	ny	▽	18	10	8	
Mencshely	.	≡	16	11	8	
Pápa	.	⌒	19	12	10	
Sümeg	.	⌒	17	11	10	
Tihany						
Veszprém	.	⌒	17	11	10	
Zirc	.	≡	16	11	11	
Fonyód	.	≡	18	11	8	
Homokszt. györgy	.	≡	19	8	7	
Kaposvár	.	≡	21	8	6	
Marcali	–		–	–	–	
Siófok	ny	▽ ≡	17	12	11	
Somogyszob	.	≡	19	6	6	
Tab						
Bábolna	1		18	13	9	
Esztergom	2		20	12	12	
Kisbér						
Komárom	2	≡	20	12	11	
Tata	6	≡	19	13	10	
Alcsútdoboz						
Dunaújváros	13		20	13	12	
Martonvásár	7	≡	19	14	12	
Mór	4	▽ =	18	12	10	
Sárbogárd						
Székesfehérvár	8	◹ =	19	12	9	
Iregszemcse	ny	≡	19	9	7	
Lengyel	–		–	–	–	
Paks	ny	≡	20	9	8	
Szekszárd	–		–	–	–	
Árpádtető	.	⌒	15	12	9	
Mohács						
Pécs	.	≡	19	10	7	
Siklós	.	≡	19	8	7	
Szigetvár	.	≡	20	8	7	
Budaörs	6	◹ =	19	13	11	
Bp. Lőrinc	6	◹ =	18	13	12	
Bp. Met. Int.	7	≡	19	13	–	
Bp. Szab. hegy	6	≡	17	11	10	
Cegléd	17	= ◹	20	12	12	
Dobogókő	.	≡	15	9	7	
Gödöllő	9	◹ =	17	12	10	
Királyrét						
Monor	12	▽	19	13	12	
Nagykáta	–		–	–	–	
Szentendre						

19 91.X.10.^{h}-ig az utolsó 24 óra adatai						Előző nap napos órái
állomás	csapadék (mm)		max. hőmérséklet	min. hőmérséklet	rad. min.	
4Vác	3	=	20	13	11	
3Vámosmikola	5	=	18	12	10	
3Baja	ny	▽ ≡	20	8	6	4
Bácsalmás	.	≡	22	9	8	
0Izsák	–		–	–	–	–
2Kalocsa	–		–	–	–	–
Kecskemét	1	⌒	20	12	12	8
Kiskunfélegyháza	.	≡	22	10	8	
0Kiskunhalas	.	≡	21	9	8	
1Kunszentmiklós	19	◹ =	19	13	13	
Tiszakécske	.	⌒	20	13	9	
Balassagyarmat	8	▽ =	18	12	11	
1Romhány						
1Salgótarján	–		–	–	–	–
Eger	13	≡	22	11	9	2
2Galyatető	–		–	–	–	
2Gyöngyös	15	◹	19	12	10	
4Kékestető	15	◹ ≡	10	8	8	0
Kompolt	21	◹	18	12	11	
Lőrinci						
2Poroszló	31	◹ =	19	12	11	
Jászapáti						
Jászberény	25	≡	19	13	13	
0Karcag	16	◹ =	22	11	9	
4Szolnok	7	◹ ⌒	20	12	12	4
Tiszaroff	31	◹ =	20	12	12	
3Túrkeve	1	▽	21	12	11	8
Kistelek	.	≡	23	12	10	
Makó						
Szeged	ny	⌒	22	13	12	6
Szentes	.	≡	20	11	10	
Borsodnádasd	15	◹ =	17	12	10	
Füged	12	≡	16	11	10	
Hidasnémeti	13	◹ =	17	10	10	
Jósvafő	17	▽ ≡	14	11	11	0
Lillafüred	–		–	–	–	
Miskolc	21	◹ =	16	11	11	0
Putnok						
Sárospatak	12	≡	17	12	9	0
Szendrőlád	21	◹ ⌒	20	12	12	
3Tokaj	18	≡	16	11	11	
Kisvárda	ny	≡	18	8	7	0
4Mátészalka	ny	⌒	19	9	8	
Nyíregyháza	2	◹ ⌒	16	10	7	0
Nyírlugos						
Pátyod	.	⌒	19	5	4	
3Tiszabecs	.	⌒	21	6	2	
Vásárosnamény	.	⌒	19	8	7	
Záhony	.	⌒	19	8	8	
Berettyóújfalu	1	≡	21	12	10	
2Debrecen	4	▽ ⌒	19	12	10	8
2Hajdúdorog	6	≡	19	14	12	
Hortobágy	–		–	–	–	
Körösszakál	1		21	12	10	
Polgár	16	◹ =	19	13	12	
1Békéscsaba	1	▽ ⌒	21	13	9	5
Mezőhegyes	ny		22	14	13	–
Orosháza	6	⌒	22	13	13	
Szarvas	.	⌒	20	12	10	4
Szeghalom	–		–	–	–	

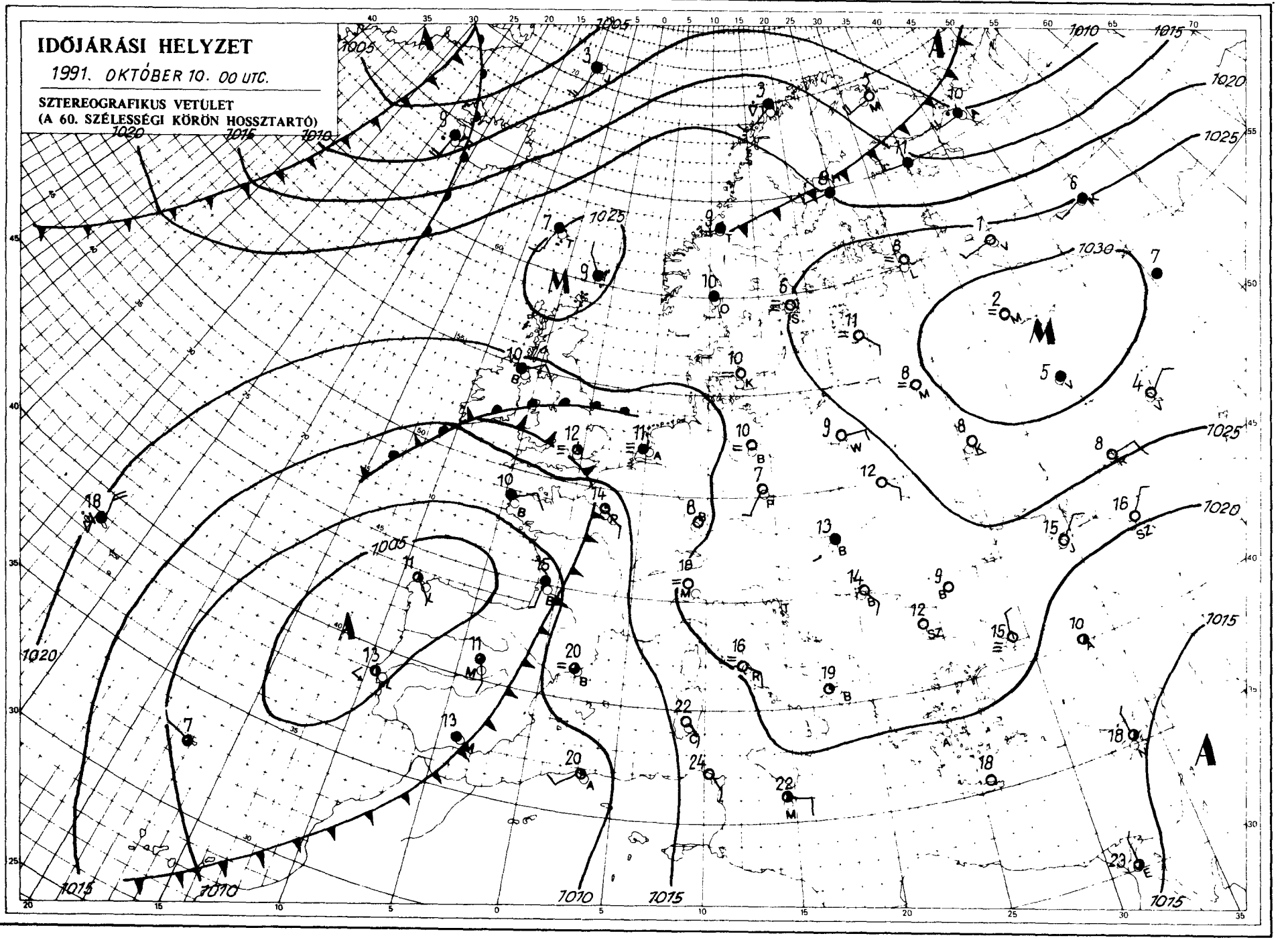

KIADJA: ORSZÁGOS METEOROLÓGIAI SZOLGÁLAT
Kiadásért felel: Dr. Mersich Iván, az Országos Meteorológiai Szolgálat elnöke – Készült: az Országos Meteorológiai Szolgálat Nyomdájában, Budapest – Felelős vezető: Máthé Gyuláné – Munkaszám: 442. – Szerkesztésért felel: Dr. Vissy Károly a Központi Előrejelző Intézet igazgatója

Készíti: a KEI Rövidtávú Előrejelző Osztálya – Szakmai felelős: Németh Lajos osztályvezető – Megjelenik naponként
Megrendelhető: 1024 Budapest, II., Kitaibel Pál utca 1. – Pénzügyi Osztály – Telefon: 353-500
Jelmagyarázat a havi mellékletben

IDŐJÁRÁSI NAPIJELENTÉS

ЕЖЕДНЕВНЫЙ МЕТЕОРОЛОГИЧЕСКИЙ БЮЛЛЕТЕНЬ • DAILY WEATHER REPORT
BULLETIN QUOTIDIEN DE TEMPS • TÄGLICHER WETTERBERICHT

104. évfolyam 284. szám + Budapest + 1991. október 11 péntek

Az időjárási helyzet és a várható időjárás:

Szárazföldünk keleti és középső része fölött anticiklon helyezkedik el. Ezeken a területeken a hajnali-reggeli órákban többfelé párás, ködös az idő, de a nappali órákban a jobbára derült ég mellett az évszakhoz képest enyhe időjárás uralkodik. Ugyanakkor a Brit-szigetek felett ciklon örvénylik. Hatására Délnyugat- és Nyugat-Európa nagy részén borongós, esős az idő. A sok felhő és eső miatt hűvös van. Az Ibériai-félszigeten a délutáni csúcshőmérséklet alig haladja meg a 15 fokot. A ciklon kiterjedt felhőzónája a hétvégén a Kárpát-medencét is beborítja.

Hazánkban csütörtökön a déli országrészben csak időnként növekedett meg a felhőzet, 5, 9 órán át sütött a Nap. Másutt az országban jobbára borult maradt az idő. Főként keleten, északkeleten esett az eső, zápor, néhol zivatar alakult ki. A ma reggel 7 óráig lehullott eső mennyisége általában 1 és 15 mm között volt, de egy-két helyen 23, 30 mm-t mértek, sőt Jászberényből 32, Poroszlóról 33 mm-t jelentettek. A legmagasabb nappali hőmérséklet általában 13 és 19 fok között volt, a naposabb helyeken 20, 23 fokig melegedett fel a levegő. Ma hajnalra a nyugati határszélen 6, 9, másutt 10, 14 fokig hűlt le a levegő. Délelőtt az ország nagy részén borongós, párás, főleg a Dunántúlon helyenként ködös idő volt, csak a Dél-Alföldön sütött helyenként a Nap. A hőmérséklet 11 órakor általában 11 és 16 fok között volt, a napos helyeken 17, 19 fokot mértek.

Ma 12 órakor Budapesten a hőmérséklet 15 fok volt, a tengerszintre átszámított légnyomás 1020 hPa, gyengén süllyedt.

Várható időjárás szombat estig:

Többnyire erősen felhős idő lesz. Ma (pénteken) főként keleten, északkeleten, holnap (szombaton) már egyre több helyen várható eső, zápor. Egy-két helyen zivatar is lesz. A megélénkülő délkeleti, déli szelet szombaton többfelé erős, helyenként viharos széllökések kísérik.
Az éjszakai-hajnali órákban néhány szélvédett helyen köd képződik.
A legalacsonyabb éjszakai hőmérséklet: 7, 12,
a legmagasabb nappali hőmérséklet szombaton: 15 és 20 fok között várható.

Bartha Péterné s. k.

A hőmérséklet napi középértéke és eltérése a sokévi átlagtól (Budapest belterületén):

1991. október 10.	14,1°C	+1,7°C

1871 óta ezen a napon Budapesten előfordult

legmagasabb hőmérséklet:	25,9°C (1932)
legalacsonyabb hőmérséklet:	-0,8°C (1899)

LEGMAGASABB HŐMÉRSÉKLET

19 91. X. 10.

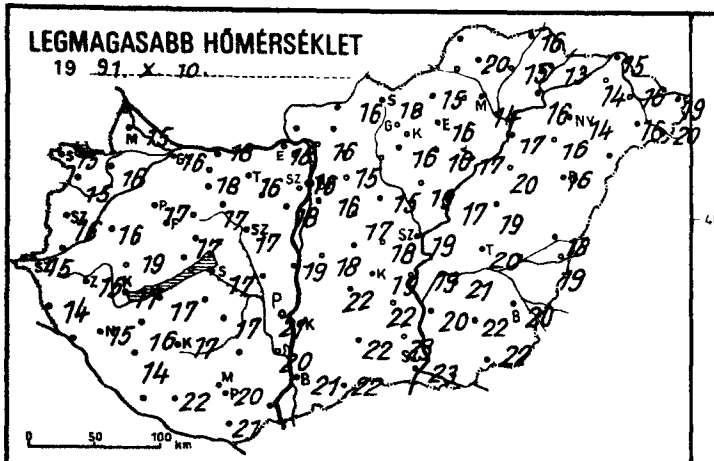

LEGALACSONYABB HŐMÉRSÉKLET

19 91. X. 11.

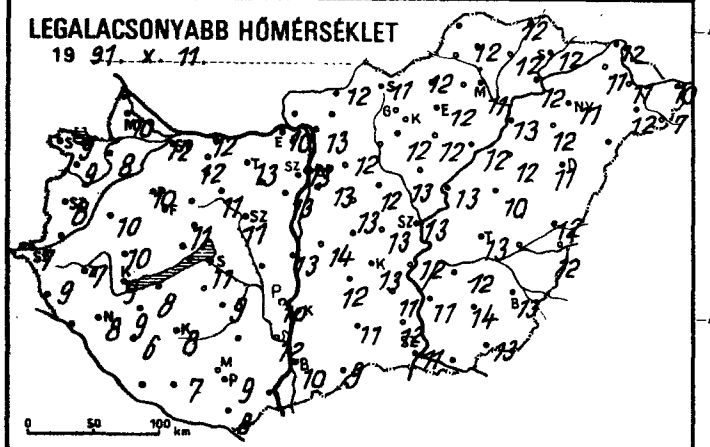

RADIÁCIÓS MINIMUM

19 91. X. 11.

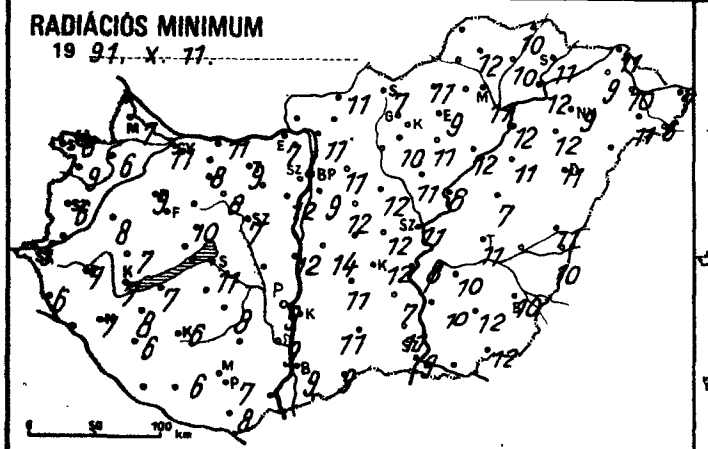

24 órás CSAPADÉKELOSZLÁS

19 91. X. 10. 7h -tól X. 11. 7h -ig.

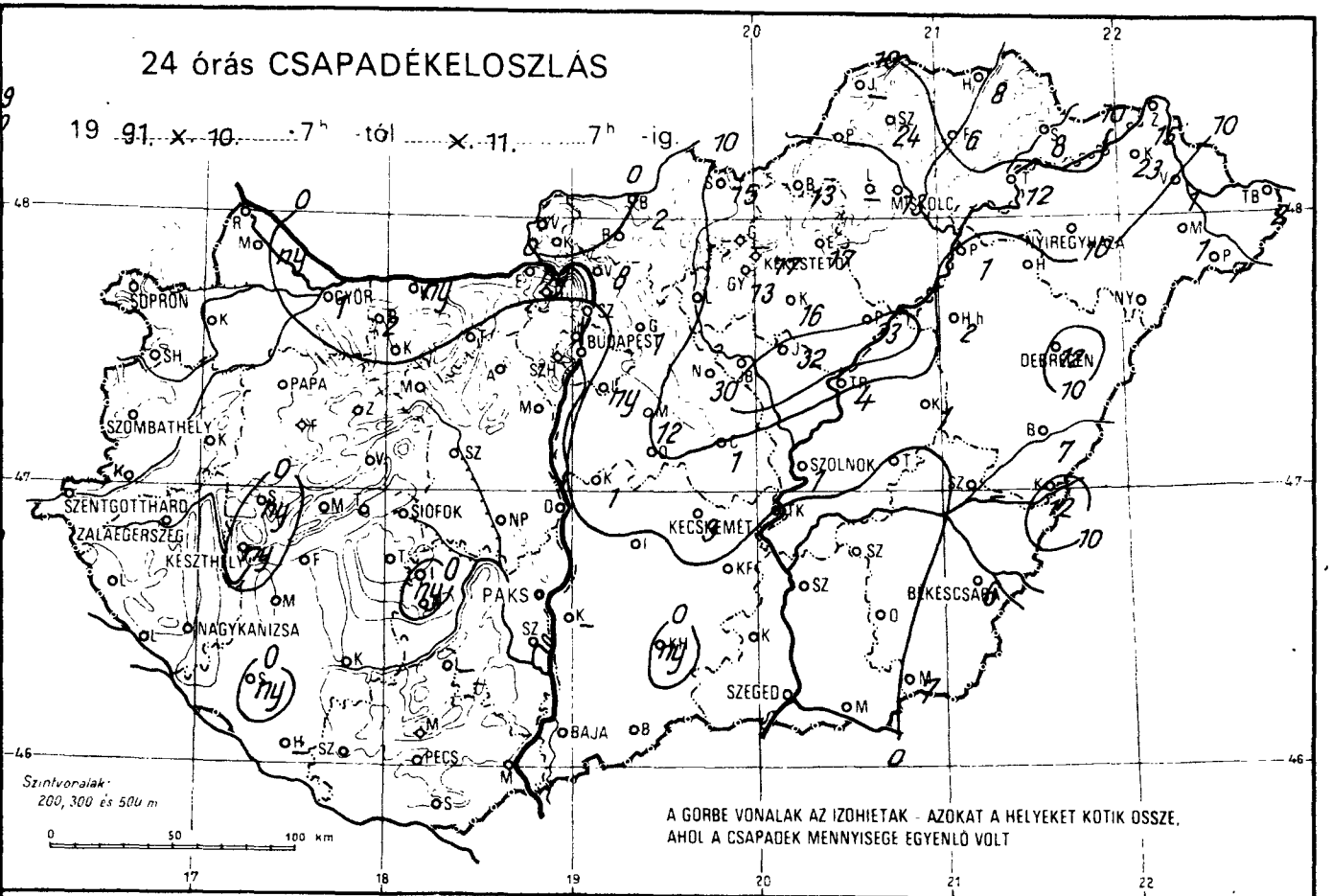

NAPFÉNYTARTAM

19 91. X. 10.

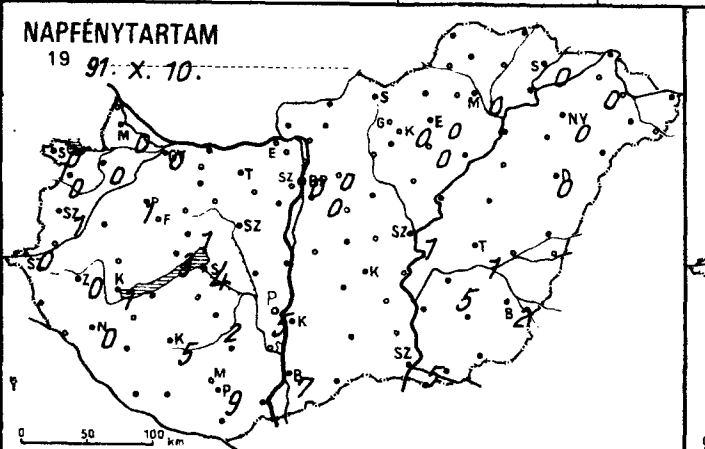

Zivatareloszlás

19 91. X. 10. 7h - X. 11. 7h -ig

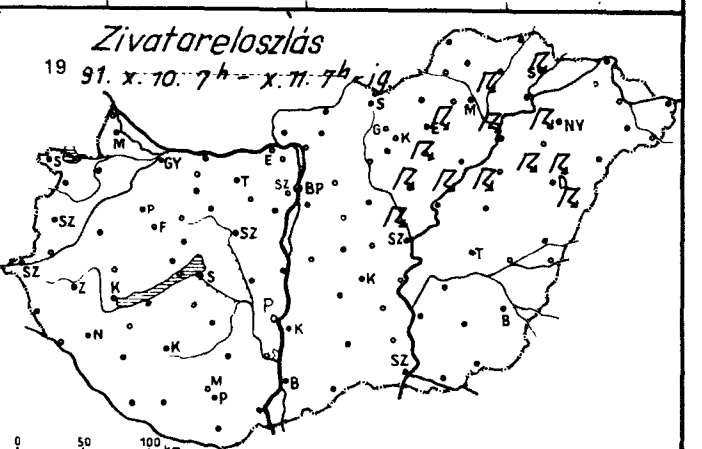

19 91.X.11 07 h-ig az utolsó 24 óra adatai						Előző nap napos órái
állomás	csapadék (mm)		max. hőmérséklet	min. hőmérséklet	rad. min.	
Győr	1	⌒	16	12	11	0
Kapuvár	.	≡	16	8	6	0
Mosonmagyaróvár	ny	, ≡	15	10	7	0
Rajka						
Sopron	.	≡	15	9	6	0
Sopronhorpács	.	≡	15	9	9	0
Káld	.	≡	16	10	8	
Körmend						
Szentgotthárd	.	≡	15	7	5	0
Szombathely	.	≡	16	8	6	1
Lenti	.	≡	14	9	6	
Letenye						
Nagykanizsa	.	≡	15	8	7	0
Zalaegerszeg	.	≡	15	7	7	0
Farkasgyepű	.	=	18	12	9	
Keszthely	ny	, ≡	17	9	7	1
Mencshely	.	≡	16	9	6	3
Pápa	.	≡	17	10	9	1
Sümeg	ny	≡, ≡	19	10	7	
Tihany						
Veszprém	.	≡	17	11	10	1
Zirc	.	≡	15	12	8	
Fonyód	.	≡	17	8	7	
Homokszt. györgy	—		—	—	—	
Kaposvár	.	≡	17	8	6	5
Marcali	.	≡	16	9	8	
Siófok	.	≡	17	11	11	4
Somogyszob	ny	≡	14	6	6	
Tab °						
Bábolna	2		18	12	8	
Esztergom	ny	, ⌒	18	10	7	
Kisbér						
Komárom	ny	=	18	12	11	
Tata	.	=	16	12	9	
Alcsútdoboz						
Dunaújváros	.	≡	19	13	12	
Martonvásár	.	⌒	18	13	12	
Mór	.	≡	17	11	8	
Sárbogárd						
Székesfehérvár	.	≡	17	11	7	
Iregszemcse	ny	≡, ≡	17	9	8	2
Lengyel	—		—	—	—	
Paks	.	≡	21	10	9	5
Szekszárd	.	≡	20	12	9	
Árpádtető	.	=	19	12	8	
Mohács						
Pécs	.	≡	20	9	7	9
Siklós	.	≡	21	8	8	
Szigetvár °	.	≡	22	7	6	
Budaörs	.		17	13	11	
Bp. Lőrinc	ny	∇ ⌒	16	13	9	0
Bp. Met. Int.	.	=	16	13	—	0
Bp. Szab. hegy	.	≡	16	12	10	
Cegléd	1		18	13	12	
Dobogókő	.	=	15	9	7	
Gödöllő	1	=	15	12	11	0
Királyrét						
Monor	12	.	17	13	12	
Nagykáta	30	∇ ≡	15	12	12	
Szentendre						

19 91.X.11 07 h-ig az utolsó 24 óra adatai						Előző nap napos órái
állomás	csapadék (mm)		max. hőmérséklet	min. hőmérséklet	rad. min.	
Vác	8	∇ =	16	13	11	
Vámosmikola	—		—	—	—	—
Baja	.	≡	21	10	9	7
Bácsalmás	.	≡	22	9	9	
Izsák	.		22	12	11	
Kalocsa	—		—	—	—	
Kecskemét	3	≡	19	13	12	—
Kiskunfélegyháza	.	≡	22	11	7	
Kiskunhalas	ny	≡, ≡	22	11	11	
Kunszentmiklós	1	∇ =	18	14	14	
Tiszakécske	.	⌒	19	12	8	
Balassagyarmat	2		16	12	11	
Romhány						
Salgótarján	15	=	18	11	7	
Eger	17	=	16	12	9	0
Galyatető	—		—	—	—	
Gyöngyös	13	∇ ⌐	16	12	10	
Kékestető	17	∇ ⌐ ≡	10	7	6	0
Kompolt	16	∇ ⌐	16	12	11	0
Lőrinci						
Poroszló	33	∇ ⌐ =	17	12	12	
Jászapáti						
Jászberény	32	=	19	13	11	
Karcag	1	=	19	10	7	
Szolnok	1	≡	19	13	11	1
Tiszaroff	4	=	17	13	8	
Túrkeve	.	≡	20	13	11	1
Kistelek	.		23	12	11	
Makó						
Szeged	.	≡	23	11	9	5
Szentes	.	=	20	11	10	
Borsodnádasd	13	∇ ⌐	15	12	11	
Füged	6	∇ =	15	12	10	
Hidasnémeti	8	∇ ⌐ =	16	12	10	
Jósvafő	—		—	—	—	
Lillafüred	—		—	—	—	
Miskolc	13	∇ ⌐ ≡	14	11	11	0
Putnok						
Sárospatak	8	=	13	12	11	0
Szendrőlád	24	∇ ⌐ ⌒	20	12	12	
Tokaj	12	∇ ⌐ =	16	12	12	
Kisvárda	23	≡	14	11	9	0
Mátészalka	1	, ≡	16	12	11	
Nyíregyháza	10	∇ =	14	11	9	0
Nyírlugos						
Pátyod	7	∇ ≡	20	7	6	
Tiszabecs	2	⌒	19	10	7	
Vásárosnamény	1	≡	16	11	10	
Záhony	15	∇ =	15	12	11	
Berettyóújfalu	7	∇ =	18	12	11	
Debrecen	12	∇ ⌐ =	16	11	11	0
Hajdúdorog	5	∇ ⌐ =	16	12	12	
Hortobágy	2		20	12	11	
Körösszakál	12		19	12	10	
Polgár	1	∇ ⌐ =	17	13	12	
Békéscsaba	6	=	20	13	10	2
Mezőhegyes	7		22	13	12	—
Orosháza	.	⌒	22	14	12	
Szarvas	.	⌒	21	12	10	5
Szeghalom	—		—	—	—	

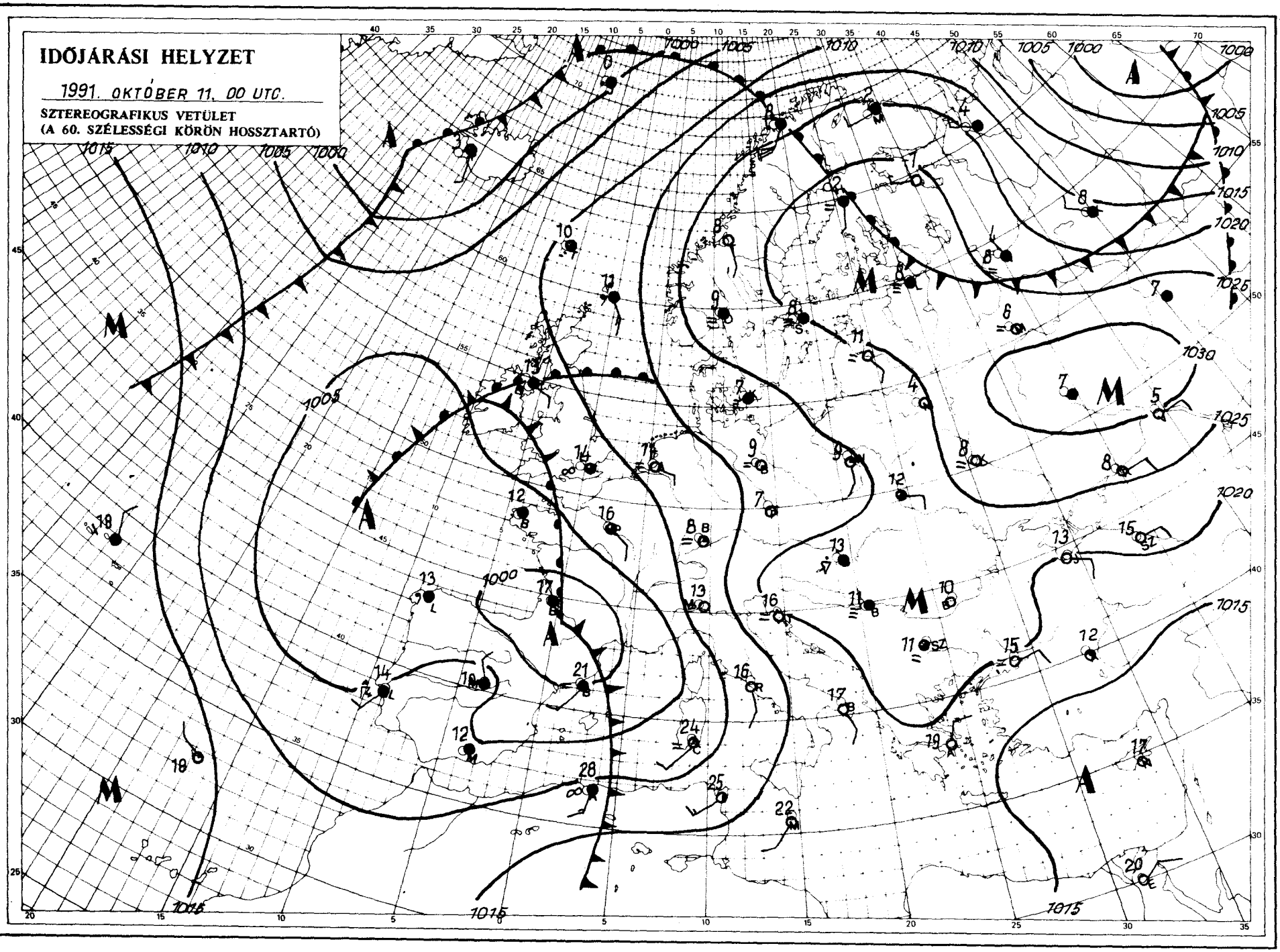

KIADJA: ORSZÁGOS METEOROLÓGIAI SZOLGÁLAT
Kiadásért felel: Dr. Mersich Iván, az Országos Meteorológiai Szolgálat elnöke – Készült: az Országos Meteorológiai Szolgálat Nyomdájában, Budapest – Felelős vezető: Máthé Gyuláné – Munkaszám: 41.443 – Szerkesztésért felel: Dr. Vissy Károly a Központi Előrejelző Intézet igazgatója

Készíti: a KEI Rövidtávú Előrejelző Osztálya – Szakmai felelős: Németh Lajos osztályvezető – Megjelenik naponként
Megrendelhető: 1024 Budapest, II., Kitaibel Pál utca 1. – Pénzügyi Osztály – Telefon: 353-500
Jelmagyarázat a havi mellékletben

IDŐJÁRÁSI NAPIJELENTÉS

ЕЖЕДНЕВНЫЙ МЕТЕОРОЛОГИЧЕСКИЙ БЮЛЛЕТЕНЬ • DAILY WEATHER REPORT
BULLETIN QUOTIDIEN DE TEMPS • TÄGLICHER WETTERBERICHT

104. évfolyam 285. szám + Budapest + 1991. október 12. szombat

Az időjárási helyzet és a várható időjárás:

A kontinens keleti részén anticiklon alakítja az időjárást, emiatt arrafelé általában kevés a felhő, sok a napsütés, a hajnali párásságtól eltekintve száraz az idő. Hűvösek az éjszakák, néhol fagypontig csökken a hőmérséklet. Ugyanakkor Nyugat-Európa felett több középpontú ciklonrendszer található. Hatására szárazföldünk nyugati, valamint középső területein változékony idő van, sokfelé esővel, gyakori szélerősödéssel. A következő 36 órában a Kárpát-medence fölé is nagy nedvességtartalmú, viszonylag enyhe levegő áramlik, ezért az ilyenkor szokásosnál továbbra is magasabb hőmérsékletekre, de változékony időre lehet számítani.

Magyarországon pénteken jobbára borult idő volt, csupán a délkeleti, keleti megyékben sütött ki a Nap. Főleg északon és keleten sokfelé esett az eső. Néhol zivatar is előfordult. A ma (szombat) reggel 7 óráig lehullott csapadék mennyisége általában 1 és 10 mm között volt, de például Békéscsabáról 20, Kékestetőről 21 mm-t jelentettek. A hőmérséklet csúcsértéke általában 13 és 19, délkeleten 20 és 24 fok között alakult. Éjszaka az ország nagy részén 9, 14 fokig hűlt le a levegő. Délelőtt változóan, hazánk északkeleti felén erősen felhős volt az ég és többfelé esett az eső. 11 órakor általában 12 és 20 fok között volt a hőmérséklet.

Ma 12 órakor Budapesten a hőmérséklet 14 fok volt, a tengerszintre átszámított légnyomás 1014 hPa, mérsékelten süllyed.

Várható időjárás vasárnap estig:

Változóan, többször erősen felhős lesz az ég.
Sokfelé várható eső, zápor, néhol zivatar is előfordulhat.
Éjszaka ismét többfelé köd képződik.
A délkeleti, déli szél főleg ma lesz helyenként erős.
A legalacsonyabb éjszakai hőmérséklet 8 és 13,
a legmagasabb nappali hőmérséklet vasárnap általában 16 és 21 fok között alakul.

Jenki Szilvia s. k.

A hőmérséklet napi középértéke és eltérése a sokévi átlagtól (Budapest belterületén):

1991. október 11.	14,9°C	+2,8°C

1871 óta ezen a napon Budapesten előfordult

legmagasabb hőmérséklet:	27,0°C (1935)
legalacsonyabb hőmérséklet:	0,9°C (1925)

LEGMAGASABB HŐMÉRSÉKLET

19 91. X. 11.

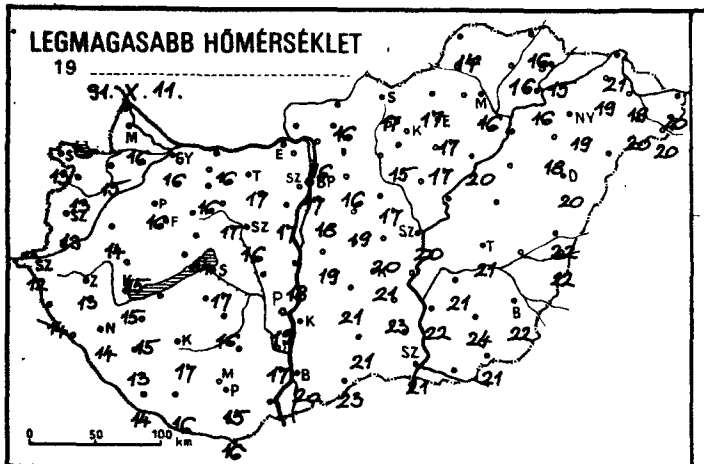

LEGALACSONYABB HŐMÉRSÉKLET

19 91. X. 12.

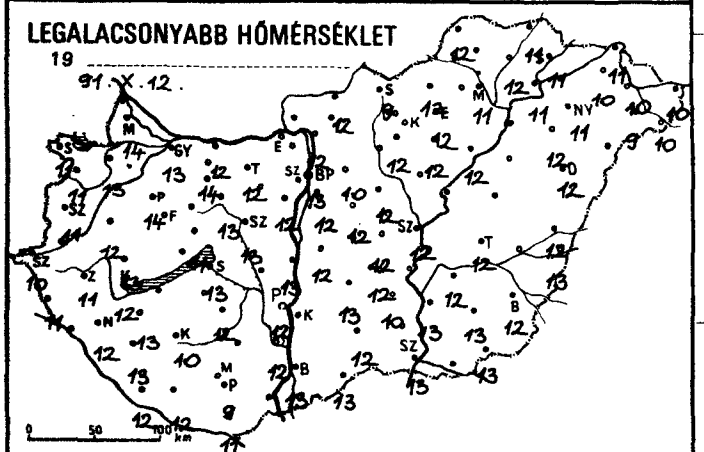

24 órás CSAPADÉKELOSZLÁS

19 91. X. 11. 7h -tól X. 12. 7h -ig.

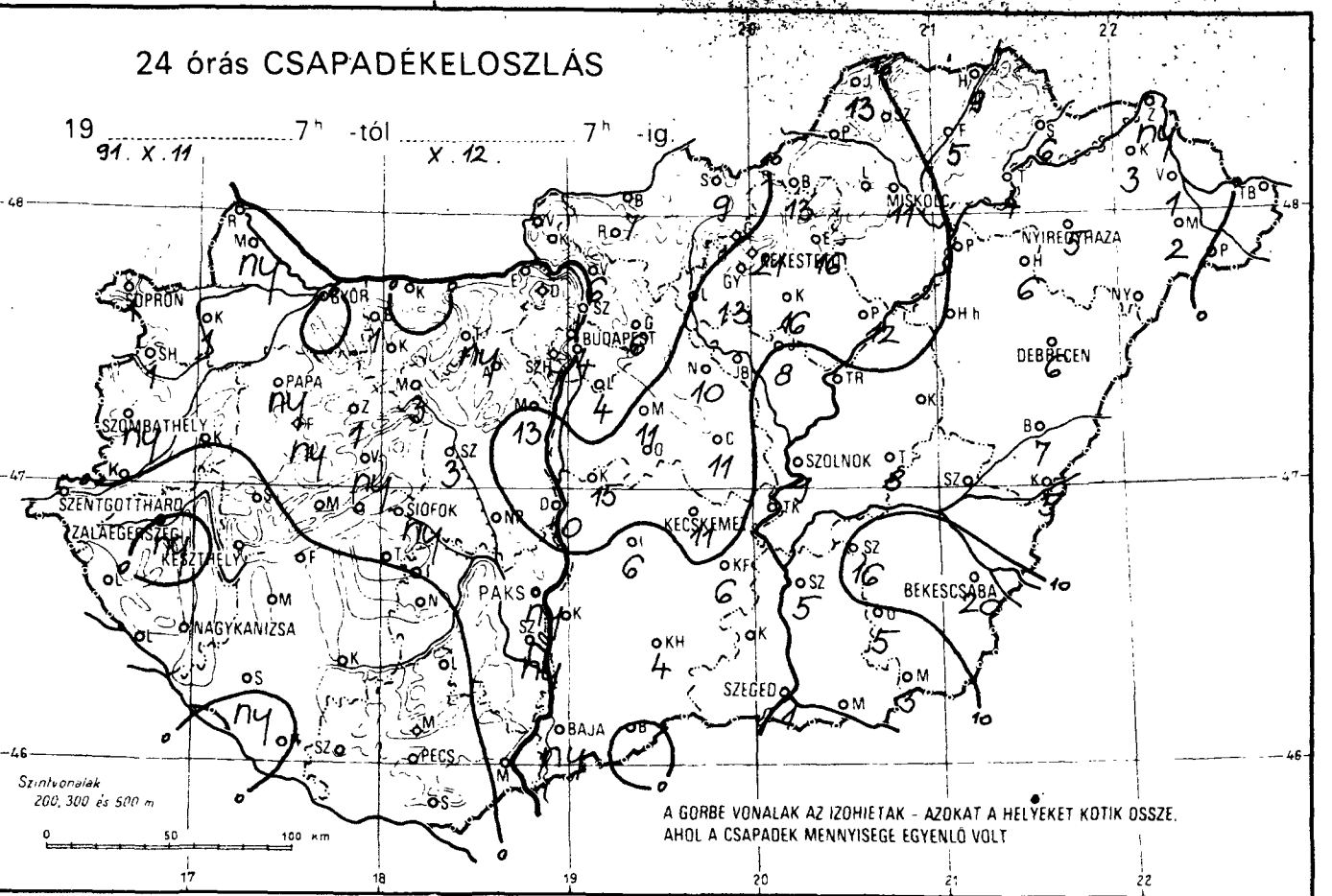

RADIÁCIÓS MINIMUM

19 91. X. 12.

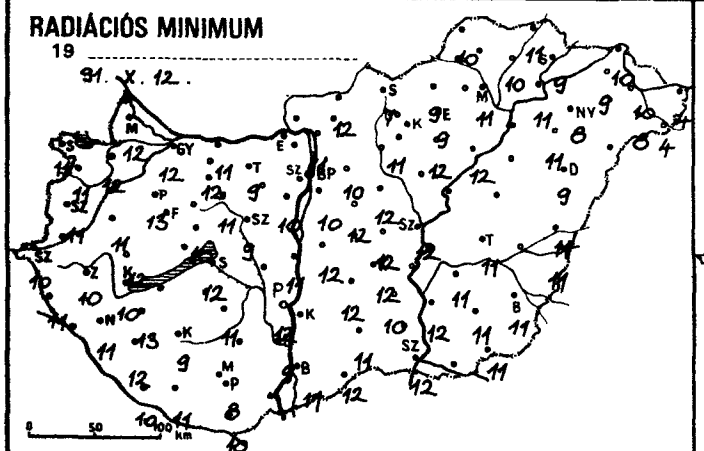

NAPFÉNYTARTAM

19 91. X. 11.

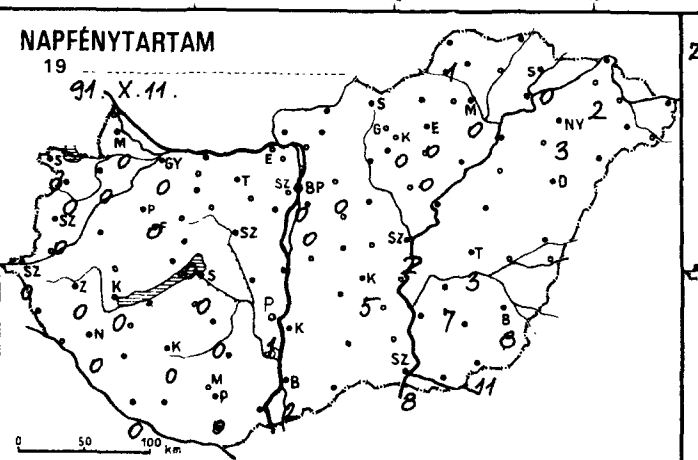

ZIVATARELOSZLÁS

19 91. X. 11. 7h - X. 12. 7h

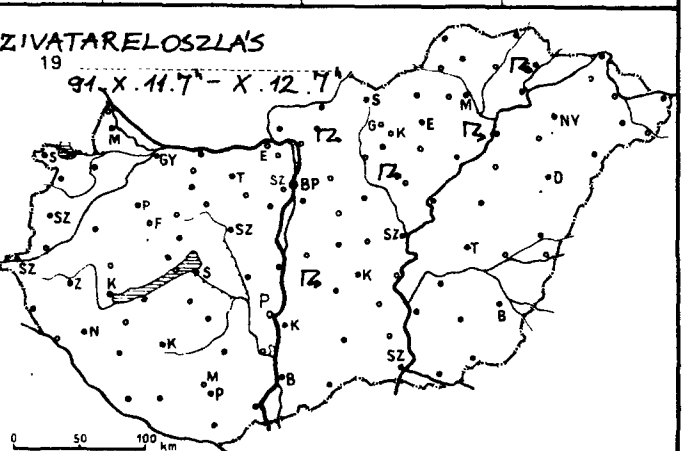

19 91.X.12 07 h-ig az utolsó 24 óra adatai						Előző nap napos órái
állomás	csapadék (mm)		max. hőmérséklet	min. hőmérséklet	rad. min.	
Győr	.	∩	16	13	12	0
Kapuvár	1	▽	15	13	12	0
Mosonmagyaróvár	ny		16	14	12	0
Rajka						
Sopron	1		13	11	11	0
Sopronhorpács	1		13	11	11	0
Káld	.	∩	14	12	11	
Körmend						
Szentgotthárd	.		12	10	10	0
Szombathely	ny		13	11	11	0
Lenti	.		14	11	11	
Letenye						
Nagykanizsa	.		14	12	11	0
Zalaegerszeg	ny		13	11	10	0
Farkasgyepű	ny		18	11	8	
Keszthely	.		15	12	10	0
Mencshely	—		—	—	—	
Pápa	ny		16	14	13	0
Sümeg	.		15	13	12	
Tihany						
Veszprém	ny		14	11	10	0
Zirc	1		14	12	10	
Fonyód	—		—	—	—	
Homokszt. györgy	.	∩	14	12	10	0
Kaposvár	.		17	10	9	0
Marcali	.		15	13	13	
Siófok	ny		17	13	12	0
Somogyszob	ny	∩	13	13	12	
Tab						
Bábolna	1		16	14	12	
Esztergom	—		—	—	—	
Kisbér						
Komárom	.		16	12	11	
Tata	ny		17	12	9	
Alcsútdoboz						
Dunaújváros	10		18	13	11	
Martonvásár	13		17	12	10	
Mór	3	▽	17	13	11	
Sárbogárd						
Székesfehérvár	3	▽	16	13	9	
Iregszemcse	.	∩	16	12	11	0
Lengyel	—		—	—	—	
Paks	ny		19	12	12	1
Szekszárd	ny		17	12	9	
Árpádtető	.	∩	15	11	10	
Mohács	—		—	—	—	
Pécs	.		15	9	8	0
Siklós	.	∩	16	11	10	
Szigetvár	.	∩	16	12	11	
Budaörs	4	▽	17	12	11	
Bp. Lőrinc	4	▽	18	12	10	0
Bp. Met. Int.	4		17	13	—	0
Bp. Szab. hegy	7		15	10	9	
Cegléd	11		20	12	12	
Dobogókő	—		—	—	—	
Gödöllő	6		16	10	10	0
Királyrét						
Monor	11		19	12	12	
Nagykáta	10		17	12	12	
Szentendre						

19 91.X.12 07 h-ig az utolsó 24 óra adatai						Előző nap napos órái
állomás	csapadék (mm)		max. hőmérséklet	min. hőmérséklet	rad. min.	
Vác	6		16	12	11	
Vámosmikola	—		—	—	—	—
Baja	ny		20	13	11	2
Bácsalmás	.		22	13	12	
Izsák	6		21	13	12	
Kalocsa	—		—	—	—	
Kecskemét	11		21	12	12	5
Kiskunfélegyháza	6		23	10	10	
Kiskunhalas	4		21	12	11	
Kunszentmiklós	15	◹	19	12	12	
Tiszakécske						
Balassagyarmat	7	◹	16	12	12	
Romhány						
Salgótarján	9		17	9	7	
Eger	16		17	12	9	0
Galyatető	—		—	—	—	
Gyöngyös	13	◹	15	12	11	
Kékestető	21	▽	11	7	7	0
Kompolt	16		17	12	12	0
Lőrinci						
Poroszló	12	▽	20	12	12	
Jászapáti						
Jászberény	8		18	12	12	
Karcag	—		—	—	—	
Szolnok	9	▽	20	12	12	2
Tiszaroff						
Túrkeve	8	▽	21	12	11	3
Kistelek	—		—	—	—	
Makó						
Szeged	1	∩	21	13	12	8
Szentes	5	▽	22	13	12	
Borsodnádasd	13	▽	17	12	9	
Füged	5		16	12	10	
Hidasnémeti	9	◹	16	11	11	
Jósvafő	13	▽	14	12	10	1
Lillafüred	—		—	—	—	
Miskolc	11	◹	16	11	11	0
Putnok						
Sárospatak	6		15	11	9	0
Szendrőlád	—		—	—	—	
Tokaj	4		16	11	11	
Kisvárda	3		19	10	9	2
Mátészalka	2	▽	20	9	8	
Nyíregyháza	5	▽	19	11	8	3
Nyírlugos						
Pátyod	.	∩	20	10	4	
Tiszabecs	.	∩	20	10	4	
Vásárosnamény	1		19	10	10	
Záhony	ny		21	11	10	
Berettyóújfalu	7	▽	22	12	11	
Debrecen	6	▽	20	12	9	—
Hajdúdorog	6	▽	18	12	11	
Hortobágy	—		—	—	—	
Körösszakál	5		22	13	11	
Polgár	—		—	—	—	
Békéscsaba	20	∩	22	12	11	8
Mezőhegyes	3		21	13	11	11
Orosháza	5		24	13	11	
Szarvas	16	▽ ∩	21	12	11	7
Szeghalom	—		—	—	—	

IDŐJÁRÁSI HELYZET

1991. OKTÓBER 12. 00 UTC.

SZTEREOGRAFIKUS VETÜLET
(A 60. SZÉLESSÉGI KÖRÖN HOSSZTARTÓ)

KIADJA: ORSZÁGOS METEOROLÓGIAI SZOLGÁLAT
Kiadásért felel: Dr. Mersich Iván, az Országos Meteorológiai Szolgálat elnöke – Készült: az Országos Meteorológiai Szolgálat Nyomdájában, Budapest – Felelős vezető: Máthé Gyuláné – Munkaszám: 91. 4444. – Szerkesztésért felel: Dr. Vissy Károly a Központi Előrejelző Intézet igazgatója

Készíti: a KEI Rövidtávú Előrejelző Osztálya – Szakmai felelős: Németh Lajos osztályvezető – Megjelenik naponként
Megrendelhető: 1024 Budapest, II., Kitaibel Pál utca 1. – Pénzügyi Osztály – Telefon: 353-500
Jelmagyarázat a havi mellékletben

IDŐJÁRÁSI NAPIJELENTÉS

ЕЖЕДНЕВНЫЙ МЕТЕОРОЛОГИЧЕСКИЙ БЮЛЛЕТЕНЬ • DAILY WEATHER REPORT
BULLETIN QUOTIDIEN DE TEMPS • TÄGLICHER WETTERBERICHT

104. évfolyam 286. szám + Budapest + 1991. október 13. vasárnap

Az időjárási helyzet és a várható időjárás:

Európa délnyugati felének időjárását egy hatlamas ciklon alakítja. Ennek áramlási rendszerében folyamatosan nedves, enyhe légtömegek érkeznek Közép-Európa fölé. A következő 36 órában átmenetileg szárazabb levegőfajta éri el Magyarországot. Ezért kevesebb lesz a felhő. Európa északkeleti fele fölött egy anticiklon helyezkedik el, amelynek hatására ott csendes, párás, október közepének megfelelő hőmérsékletű az idő.

Magyarország legnagyobb részén szombaton erősen felhős, vagy borult volt az ég, a déli megyékben azonban 5, 6 órára kisütött a Nap. Ezeken a helyeken 20, 24, másutt általában 14, 19 fok volt a hőmérséklet maximuma. Egy-két tartósan esős északkeleti helyen azonban mindössze 11, 14 fok közötti csúcshőmérsékletet mértek. Csaknem mindenütt esett az eső, a jelentősebb mennyiség az ország északkeleti megyéiben. Ott általában 15, 30 mm közötti mennyiséget mértek, Miskolcról azonban 34, Jóvasfőről 51 mm-t jelentettek. Az ország délnyugati felében csak 1-2 mm-nyi eső hullott. Vasárnap hajnalra 10, 16 fokig csökkent a hőmérséklet. Délelőtt változóan felhős, enyhe idő volt, északkeleten és délnyugaton néhol esett az eső. 11 órakor 13 és 21 fok közötti hőmérsékletet mértek.

Ma 12 órakor Budapesten a hőmérséklet 18 fok volt, a tengerszintre átszámított légnyomás 1010 hPa, alig változik.

Várható időjárás hétfő estig:

Vasárnap még gyakran lesz erősen felhős az ég, sokfelé várható eső, zápor. Hétfőn már hosszabb időszakokra felszakadozik a felhőzet, csak néhány helyen lesz eső.
A délnyugati szél elsősorban vasárnap többfelé élénk, időnként erős lesz, hétfőre a szél mérséklődik.
Hajnalban ködfoltokra kell számítani.
A legalacsonyabb éjszakai hőmérséklet 6, 11,
a legmagasabb nappali hőmérséklet hétfőn 16, 21 fok között lesz.

H. Bóna Márta s. k.

A hőmérséklet napi középértéke és eltérése a sokévi átlagtól (Budapest belterületén):

1991. október 12.	14,6°C	+2,6°C

1871 óta ezen a napon Budapesten előfordult

legmagasabb hőmérséklet:	25,2°C (1976)
legalacsonyabb hőmérséklet:	0,6°C (1936)

LEGMAGASABB HŐMÉRSÉKLET

1991. X. 12.

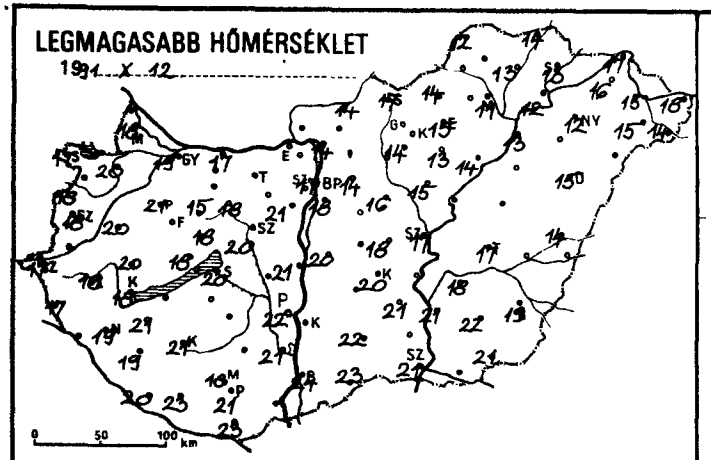

LEGALACSONYABB HŐMÉRSÉKLET

1991. X. 13.

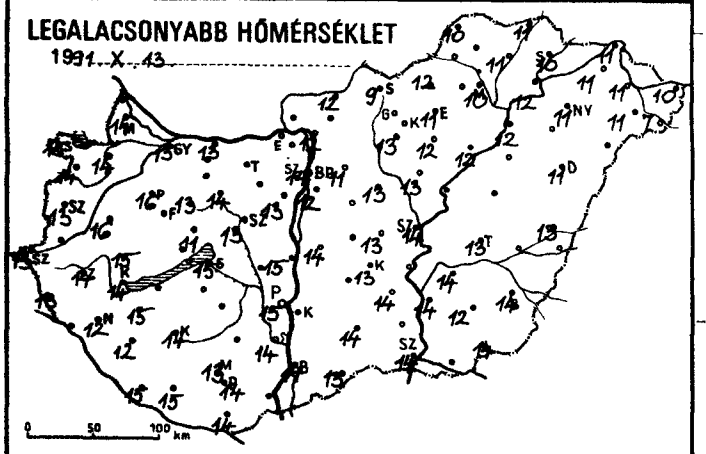

RADIÁCIÓS MINIMUM

1991. X. 13.

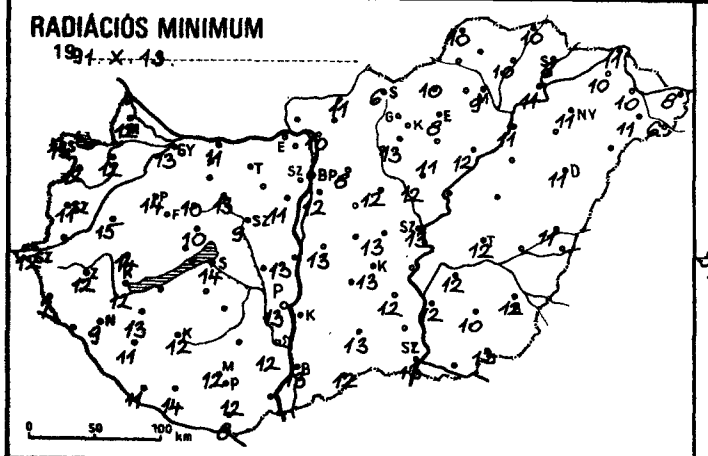

24 órás CSAPADÉKELOSZLÁS

1991. X. 12. 7h -tól X. 13. 7h -ig.

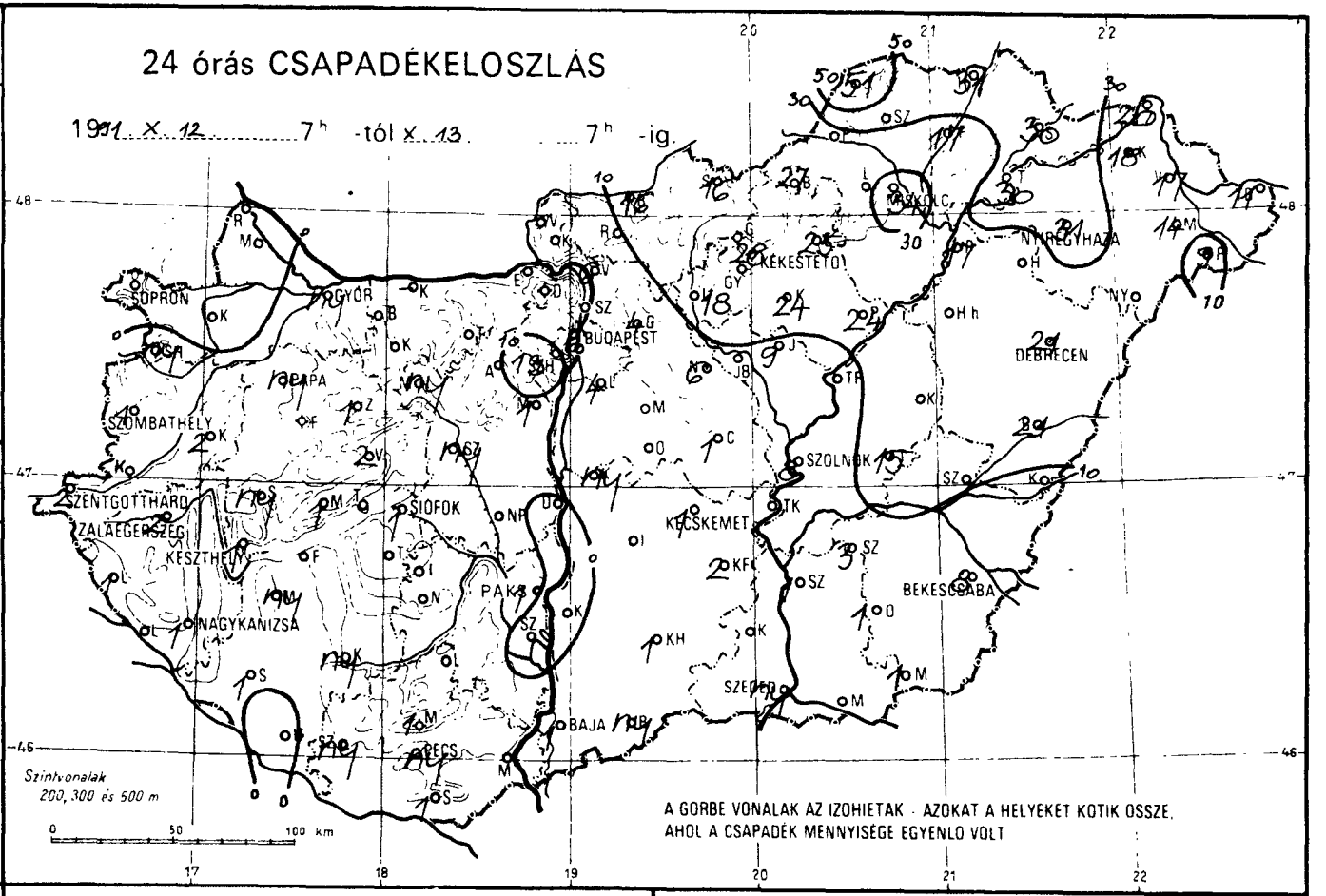

NAPFÉNYTARTAM

1991. X. 12.

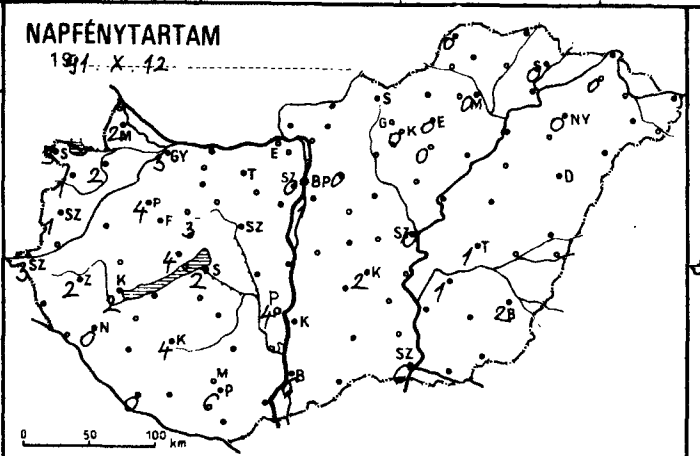

19

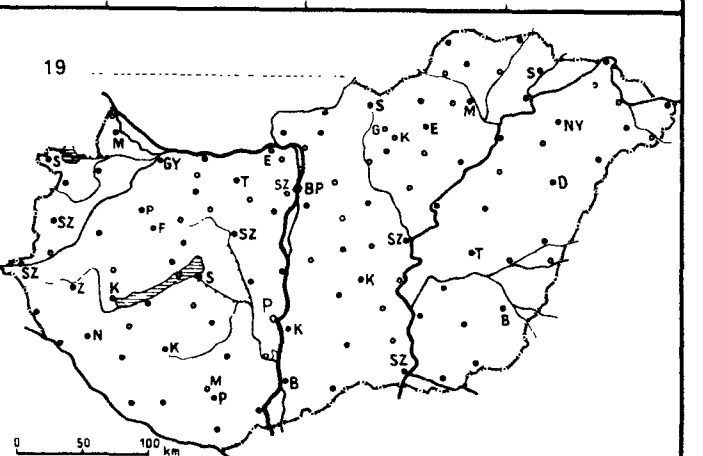

1991.X.13. 07 h-ig az utolsó 24 óra adatai						Előző nap napos órái
állomás	csapadék (mm)		max. hőmérséklet	min. hőmérséklet	rad. min.	
Győr	ny		19	13	13	3
Kapuvár	.	∩	20	14	11	2
Mosonmagyaróvár	.	∩	18	14	12	2
Rajka						
Sopron	.	∩	17	15	13	3
Sopronhorpács	ny	∩	18	14	12	1
Káld	2	∩	20	16	15	
Körmend						
Szentgotthárd	2	▽ ≡	17	13	12	3
Szombathely	1	=	18	13	11	1
Lenti	1		17	13	7	
Letenye						
Nagykanizsa	1	≡	19	12	9	0
Zalaegerszeg	2	=	18	14	12	2
Farkasgyepű	—		—	—	—	
Keszthely	1	≡	18	14	12	2
Mencshely	1	=	18	—	—	4
Pápa	ny	=	21	16	14	4
Sümeg	ny		20	15	14	
Tihany						
Veszprém	2	≡	18	11	10	3
Zirc	1	≡	15	13	10	
Fonyód	—		—	—	—	
Homokszt. györgy	.	∩	20	15	11	0
Kaposvár	ny	≡	21	14	12	4
Marcali	ny	▽ ∩	21	15	13	
Siófok	1		20	15	14	2
Somogyszob	1	∩	19	12	11	
Tab						
Bábolna	—		—	—	—	
Esztergom	—		—	—	—	
Kisbér						
Komárom	—		17	13	12	
Tata	—		—	—	—	
Alcsútdoboz						
Dunaújváros	.		21	15	13	
Martonvásár	1	=	21	13	11	
Mór	ny	=	18	14	13	
Sárbogárd						
Székesfehérvár	ny	=	20	13	9	
Iregszemcse	—		—	—	—	
Lengyel	—		—	—	—	
Paks	1		22	15	13	4
Szekszárd		=	21	14	12	
Árpádtető	1	≡	18	13	12	
Mohács						
Pécs	ny	=	21	14	12	6
Siklós	1	▽ =	23	14	8	
Szigetvár	ny	=	23	15	14	
Budaörs	6	▽ =	18	13	11	
Bp. Lőrinc	4	▽ =	18	12	12	1
Bp. Met. Int.	6	=	17	14	—	0
Bp. Szab. hegy	13	=	15	11	10	
Cegléd	1		18	13	13	
Dobogókő	—		—	—	—	
Gödöllő	4	=	14	11	8	0
Királyrét						
Monor	—		—	—	—	
Nagykáta	6	≥	16	13	12	
Szentendre						

1991.X.13. 07 h-ig az utolsó 24 óra adatai						Előző nap napos órái
állomás	csapadék (mm)		max. hőmérséklet	min. hőmérséklet	rad. min.	
Vác	6	=	14	12	10	
Vámosmikola	—		—	—	—	—
Baja	1	=	24	14	13	6
Bácsalmás	ny	=	23	13	12	
Izsák	—		—	—	—	
Kalocsa	—		—	—	—	
Kecskemét	1	=	20	13	13	2
Kiskunfélegyháza	2	∩	21	14	12	
Kiskunhalas	1	=	22	14	13	
Kunszentmiklós	ny	▽ =	20	14	13	
Tiszakécske						
Balassagyarmat	16	▽	14	12	11	
Romhány						
Salgótarján	16	=	17	9	6	
Eger	25	=	15	11	8	0
Galyatető	—		—	—	—	
Gyöngyös	18	⇄	14	13	13	
Kékestető	28	≡	9	8	8	0
Kompolt	24		13	12	11	0
Lőrinci						
Poroszló	24	=	14	12	12	
Jászapáti						
Jászberény	9	=	15	13	12	
Karcag	—		—	—	—	
Szolnok	8	▽ =	17	14	13	0
Tiszaroff	—		—	—	—	
Túrkeve	15	▽ =	17	13	12	1
Kistelek	—		—	—	—	
Makó						
Szeged	ny		21	14	13	6
Szentes	1		21	14	12	
Borsodnádasd	27	▽ =	14	12	10	
Füged	17	=	13	11	10	
Hidasnémeti	31	▽ =	14	11	10	
Jósvafő	51	▽ ≡	12	10	10	0
Lillafüred	—		—	—	—	
Miskolc	34	▽ ≡	11	10	9	0
Putnok						
Sárospatak	30	=	13	10	8	0
Szendrőlád	—		—	—	—	
Tokaj	30		12	12	11	
Kisvárda	18	=	16	11	10	0
Mátészalka	14		15	11	11	
Nyíregyháza	31		12	11	11	0
Nyírlugos						
Pátyod	9	▽	14	7	6	
Tiszabecs	11	▽ =	18	10	8	
Vásárosnamény	17	=	15	11	10	
Záhony	20	▽ =	17	11	11	
Berettyóújfalu	21	▽	14	13	11	
Debrecen	21	=	15	11	11	—
Hajdúdorog	—		—	—	—	
Hortobágy	—		—	—	—	
Körösszakál	—		—	—	—	
Polgár	17	=	13	12	11	
Békéscsaba	8	⇄	19	14	12	2
Mezőhegyes	1	=	21	14	13	—
Orosháza	1		22	12	10	
Szarvas	3		18	14	12	1
Szeghalom	—		—	—	—	

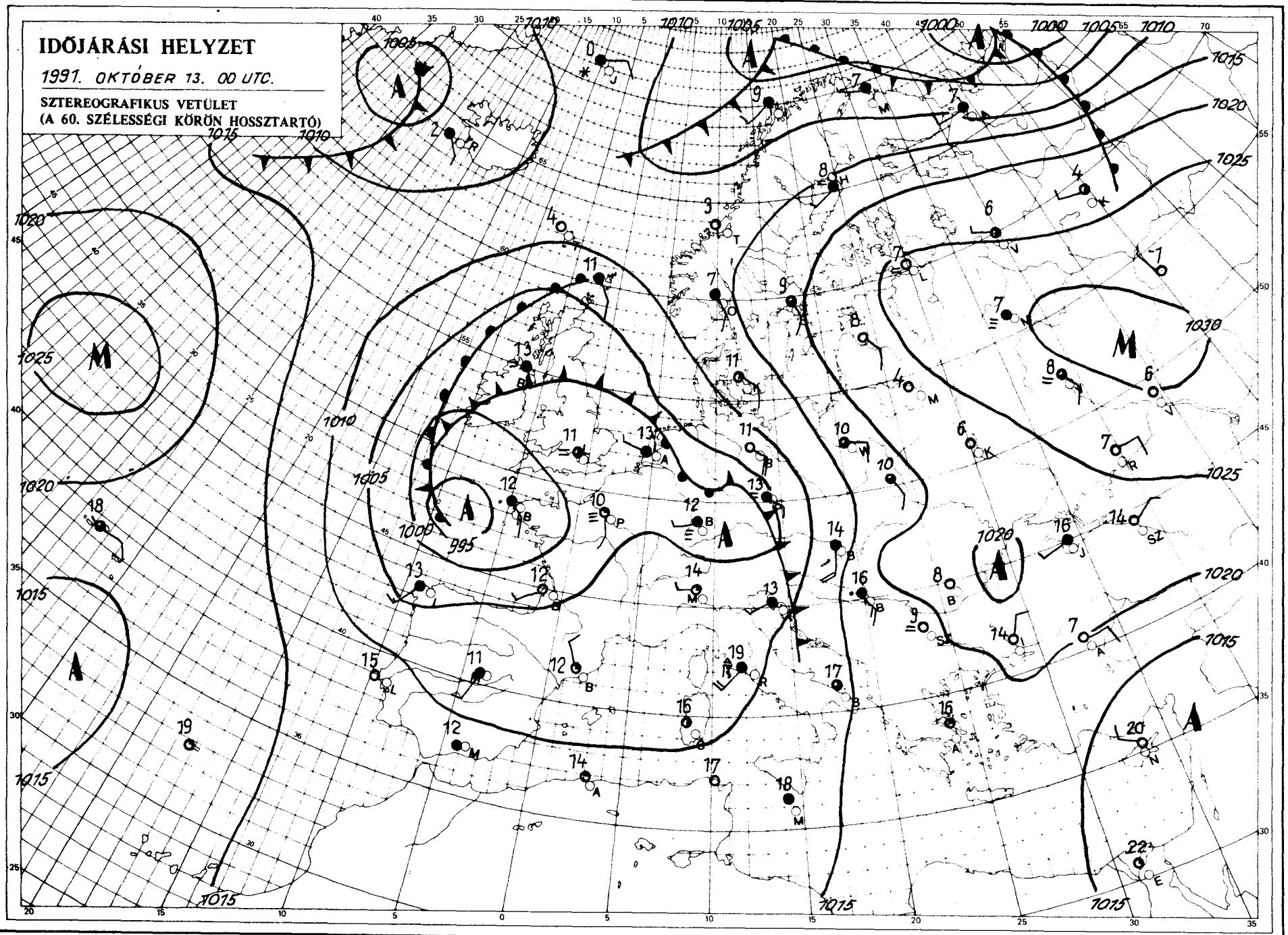

KIADJA: ORSZÁGOS METEOROLÓGIAI SZOLGÁLAT
Kiadásért felel: Dr. Mersich Iván, az Országos Meteorológiai Szolgálat elnöke – Készült: az Országos Meteorológiai Szolgálat Nyomdájában, Budapest – Felelős vezető: Mátrai Gyuláné – Munkaszám: 1445. – Szerkesztésért felel: Dr. Vitay Károly a Központi Előrejelző intézet igazgatója

Készíti: a KEI Rövidtávú Előrejelző Osztálya – Szakmai felelős: Németh Lajos osztályvezető – Megjelenik naponként
Megrendelhető: 1024 Budapest, II., Kitaibel Pál utca 1. – Pénzügyi Osztály – Telefon: 353-500
Jelmagyarázat a havi mellékletben

IDŐJÁRÁSI NAPIJELENTÉS

ЕЖЕДНЕВНЫЙ МЕТЕОРОЛОГИЧЕСКИЙ БЮЛЛЕТЕНЬ • DAILY WEATHER REPORT
BULLETIN QUOTIDIEN DE TEMPS • TÄGLICHER WETTERBERICHT

104. évfolyam 287. szám + Budapest + 1991. október 14. hétfő

Az időjárási helyzet és a várható időjárás:

Időjárási frontok teszik változékonnyá Európa időjárását. A frontok egyetlen, kontinensnyi méretű ciklonrendszerhez tartoznak, amely egyelőre csak az Atlanti-óceán fölé szállít hideg levegőt. A szárazföld fölött még délnyugati a légáramlás, azzal pedig továbbra is enyhe levegő érkezeik. A gyakori felhősödés és az esők, záporok ellenére ezért most már napok óta enyhe az idő Európa-szerte. A hét második felére a hideg levegő is megérkezik majd, addig azonban számottevő változásra nem kell számítanunk.

Vasárnap hazánk nyugati tájain pár órára kisütött a Nap, a keleti országrészben azonban sokáig borult maradt az ég. A Kisalföld kivételével mindenütt előfordult eső, zápores, a középső és északkeleti országrészben zivatarok voltak. A hétfő reggel 7 óráig lehullott eső mennyisége általában csapadéknyom és 10 mm között volt, Hortobágyon azonban 12, Mátészalkán 13, Balassagyarmaton pedig 19 mm-t mértek. A hőmérséklet csúcsértéke a nyugati országrészben elérte a 18, 23 fokot, keleten 15, 20 fok között maradt. Hétfő hajnalra többfelé erősen párássá vált a levegő, a hőmérséklet 7, 15 fokig csökkent. Délelőtt a párásság megszűnt, a felhőzet északkeleten is csökkent — naposra fordult az idő. A hőmérséklet 11 órára 15, 21 fokra emelkedett.

Ma 12 órakor Budapesten a hőmérséklet 19 fok volt, a tengerszintre átszámított légnyomás 1013 hPa, nem változott.

Várható időjárás kedd estig:

Változóan, estétől egyre gyakrabban erősen felhős idő lesz, az esti óráktól újabb, ismétlődő záporokkal, néhol zivatarral. A délnyugati szél főként a Dunántúlon élénkül meg. Hajnalban erős párásság, többfelé köd várható.
A legalacsonyabb éjszakai hőmérséklet 8, 13,
a legmagasabb nappali hőmérséklet kedden 17, 22 fok között várható.

Távolabbi kilátások szerdától — szombatig:

Az időszak legelején még enyhe marad, később jelentősen hűl és szelesre fordul az idő. Csütörtökön és pénteken számottevő esőre is számítani kell.
A legalacsonyabb hajnali hőmérséklet eleinte 9, 14, majd 4, 9 fok, a legmagasabb nappali hőmérséklet kezdetben 19, 24, később 10, 15 fok között várható.
Jelentős mennyiségű (legalább napi 5 mm) csapadék az ország területének 80 százalékán várható az időszak közepén.

Bártfai Erzsébet s. k.

A hőmérséklet napi középértéke és eltérése a sokévi átlagtól (Budapest belterületén):

1991. október 13.	16,3°C	+4,5°C

1871 óta ezen a napon Budapesten előfordult

legmagasabb hőmérséklet:	25,5°C (1916)
legalacsonyabb hőmérséklet:	-0,4°C (1973)

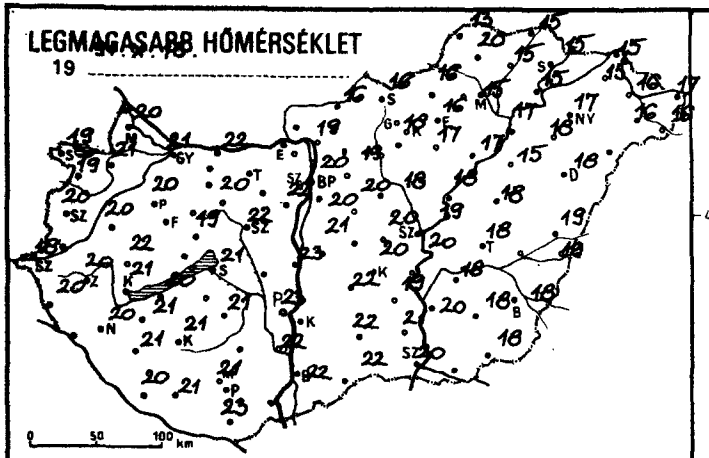
LEGMAGASABB HŐMÉRSÉKLET
19
0 50 100 km

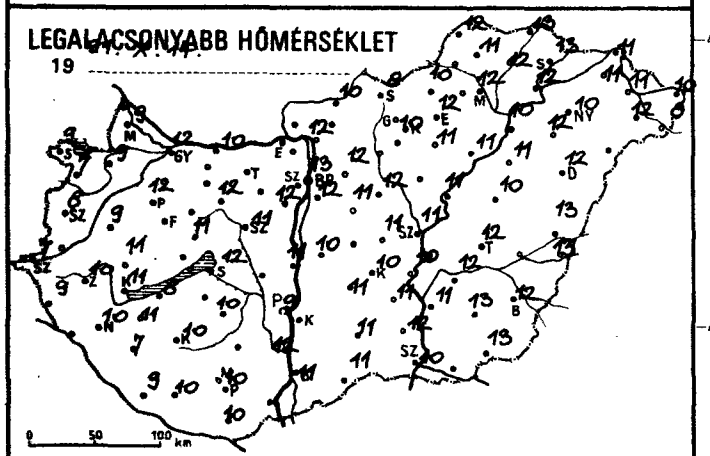
LEGALACSONYABB HŐMÉRSÉKLET
19
0 50 100 km

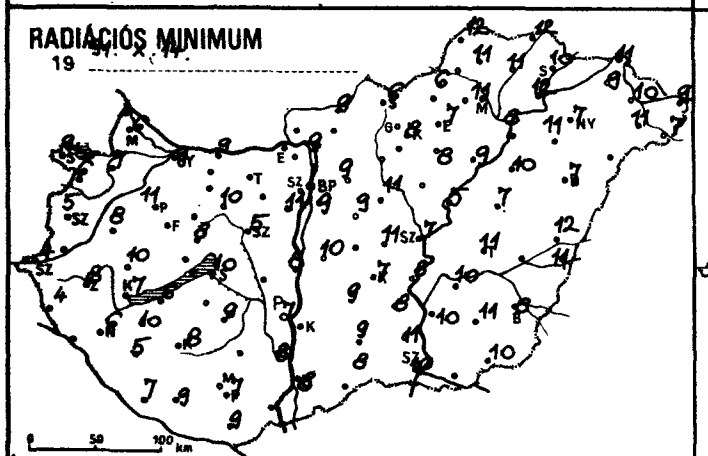
RADIÁCIÓS MINIMUM
19
0 50 100 km

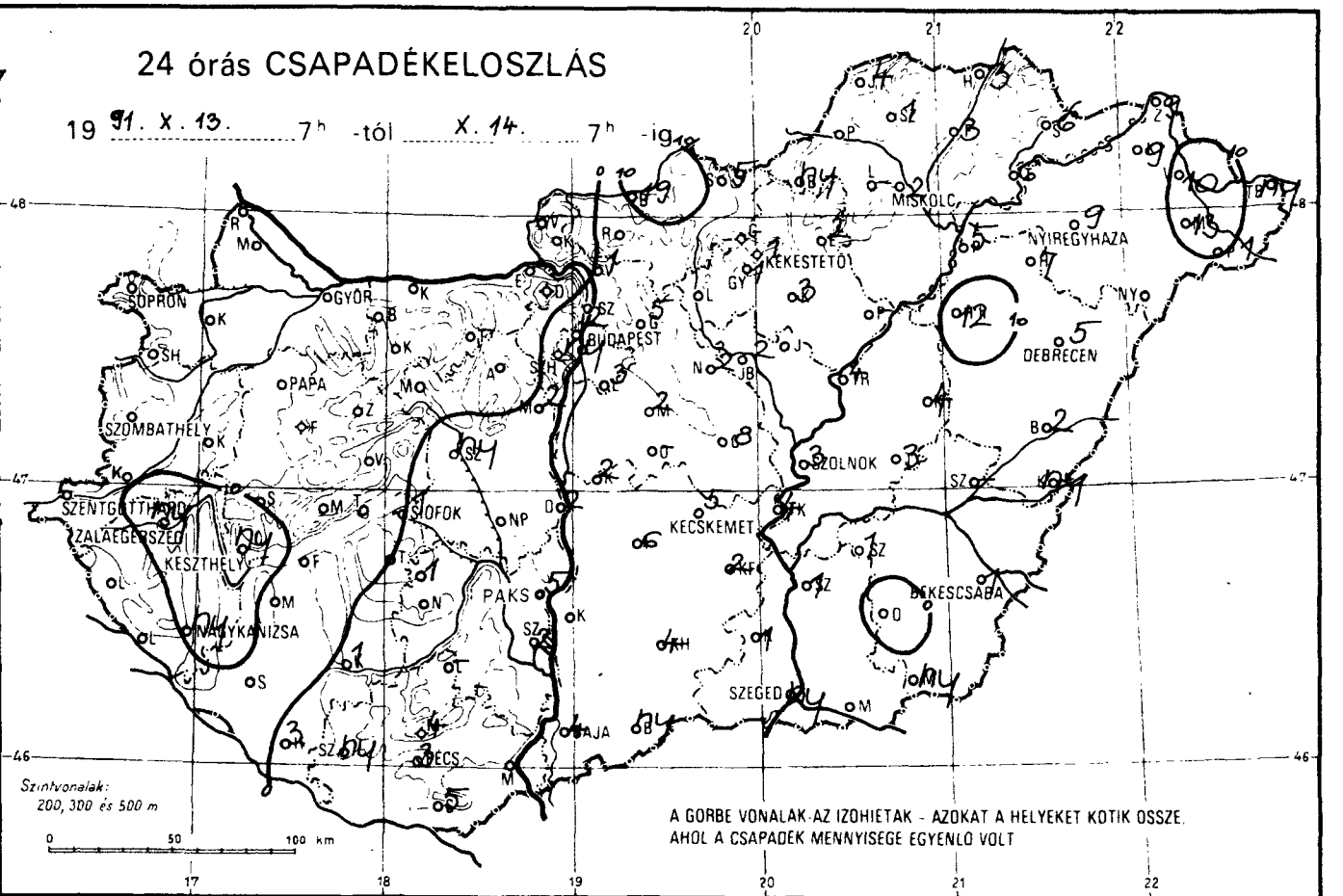
24 órás CSAPADÉKELOSZLÁS
19 91. X. 13. 7h -tól X. 14. 7h -ig
SOPRON
GYŐR
PAPA
SZOMBATHELY
SZENTGOTTHARD
ZALAEGERSZEG
KESZTHELY
NAGYKANIZSA
SIÓFOK
PAKS
BUDAPEST
KECSKEMET
SZEGED
SZOLNOK
KEKESTETŐ
MISKOLC
NYIREGYHAZA
DEBRECEN
BEKESCSABA
Szintvonalak:
200, 300 és 500 m
0 50 100 km
A GORBE VONALAK AZ IZOHIETAK - AZOKAT A HELYEKET KOTIK OSSZE.
AHOL A CSAPADEK MENNYISEGE EGYENLO VOLT

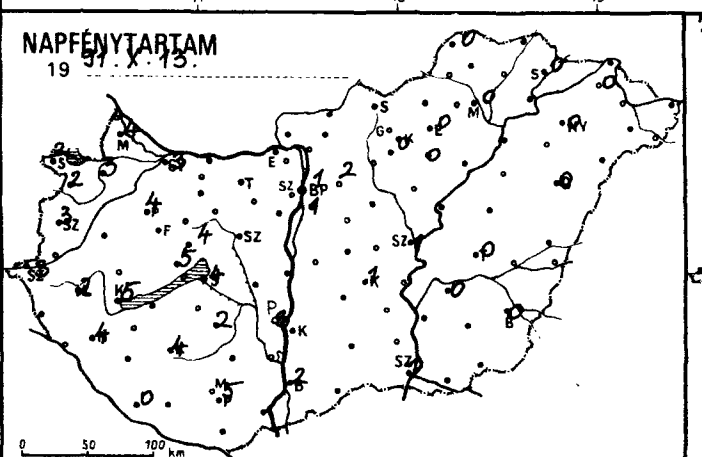
NAPFÉNYTARTAM
19 91. X. 13.
0 50 100 km

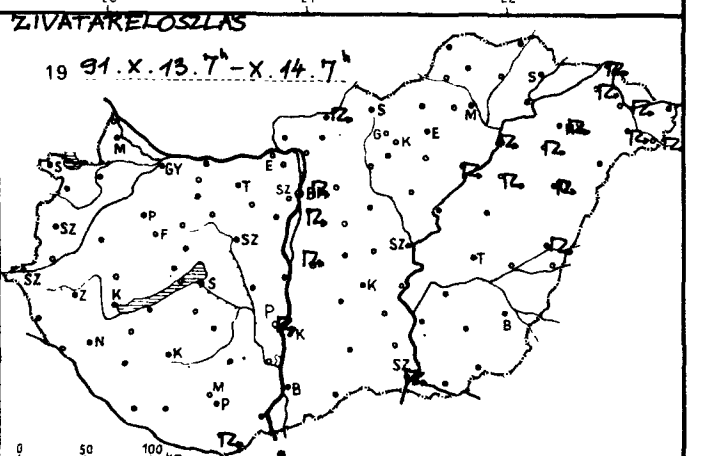
ZIVATAKELOSZLÁS
19 91. X. 13. 7h - X. 14. 7h
0 50 100 km

19 91.X.14.-07 h-ig az utolsó 24 óra adatai						Előző nap napos órái
állomás	csapadék (mm)		max. hőmérséklet	min. hőmérséklet	rad. min.	
Győr	.	∩	21	12	9	3
Kapuvár	.	∩	21	9	7	3
Mosonmagyaróvár	.	∩	20	9	6	4
Rajka						
Sopron	.	∩	19	9	9	2
Sopronhorpács	.	∩	19	7	6	2
Káld	.	∩	20	9	8	
Körmend						
Szentgotthárd	.	∩	18	7	4	3
Szombathely	.	∩	20	8	5	3
Lenti	.	∩	20	9	4	
Letenye						
Nagykanizsa	ny	▽ ∩	20	10	6	4
Zalaegerszeg	ny	▽ ∩	20	10	8	2
Farkasgyepű	.	∩	18	11	8	
Keszthely	ny	▽ ∩	21	11	7	5
Mencshely	.	=	19	10	7	5
Pápa	.		20	12	11	4
Sümeg	.	∩	22	11	10	
Tihany						
Veszprém	.	∩	19	11	8	4
Zirc	.	∩	19	11	8	
Fonyód	.	∩	20	8	6	
Homokszt. györgy	3		20	9	7	0
Kaposvár	1	▽ ∩	21	10	8	4
Marcali	.	∩	21	11	10	
Siófok	1	▽	21	12	10	4
Somogyszob		∩	21	7	5	
Tab						
Bábolna	.		23	11	5	
Esztergom	—		—	—	—	
Kisbér						
Komárom	.	∩	22	10	9	
Tata	—		—	—	—	
Alcsútdoboz						
Dunaújváros	2		23	11	8	
Martonvásár	2	=	22	12	11	
Mór	.	=	20	12	10	
Sárbogárd						
Székesfehérvár	ny	=	22	11	5	
Iregszemcse	1		21	10	9	2
Lengyel	—		—	—	—	
Paks	5	▽ =	23	9	7	3
Szekszárd	2	∩	22	12	8	
Árpádtető	4	=	19	10	8	
Mohács						
Pécs	3	▽	21	10	7	5
Siklós	5	▽ =	23	10	9	
Szigetvár	ny	▽ =	21	10	9	
Budaörs	ny	▽ =	22	10	7	
Bp. Lőrinc	3	▽ ∩	20	12	9	1
Bp. Met. Int.	2	▽	20	13	—	1
Bp. Szab. hegy	—		—	—	—	
Cegléd	8	▽	20	11	11	
Dobogókő	.		17	8	7	
Gödöllő	5	▽ =	19	12	9	2
Királyrét						
Monor	2	▽	20	11	9	
Nagykáta	2	=	18	12	11	
Szentendre						

1991.X.14.-07 h-ig az utolsó 24 óra adatai						Előző nap napos órái
állomás	csapadék (mm)		max. hőmérséklet	min. hőmérséklet	rad. min.	
Vác	1	=	19	12	9	
Vámosmikola	—		—	—	—	—
Baja	4	▽ =	22	11	8	2
Bácsalmás	ny	=	22	11	10	
Izsák	6	=	22	11	9	
Kalocsa	—		—	—	—	—
Kecskemét	5	▽ ∩	20	10	7	1
Kiskunfélegyháza	2	∩	19	11	8	
Kiskunhalas	4	=	22	11	9	
Kunszentmiklós	2	▽ =	21	10	10	
Tiszakécske	4	=	20	10	8	
Balassagyarmat	19	▽	16	10	9	
Romhány						
Salgótarján	5	▽ =	16	8	6	
Eger	2	=	16	12	7	0
Galyatető	—		—	—	—	
Gyöngyös	1	=	18	10	8	
Kékestető	1	▽ =	12	8	8	0
Kompolt	3	∩	17	11	8	0
Lőrinci						
Poroszló	—	▽ =	17	11	9	
Jászapáti						
Jászberény	2	=	19	11	10	
Karcag	4	=	18	10	7	
Szolnok	3	▽ =	19	11	7	1
Tiszaroff	4	=	18	11	5	
Túrkeve	3	▽ =	18	12	11	0
Kistelek	1	▽ =	21	12	11	
Makó						
Szeged	ny	▽ =	20	10	10	1
Szentes	1	▽	20	11	10	
Borsodnádasd	ny	▽ =	16	10	6	
Füged	3	▽ =	15	12	11	
Hidasnémeti	3	=	15	13	12	
Jósvafő	4	▽ =	13	12	12	0
Lillafüred	—		—	—	—	
Miskolc	2	▽ =	15	12	11	0
Putnok						
Sárospatak	6	=	15	13	10	0
Szendrőlád	1	=	20	11	11	
Tokaj	6	=	15	12	12	
Kisvárda	9	▽ =	15	11	9	0
Mátészalka	13	▽ =	16	12	11	
Nyíregyháza	9	▽ ∩	17	10	7	0
Nyírlugos						
Pátyod	1	▽ ∩	16	8	7	
Tiszabecs	ny	∩	17	10	9	
Vásárosnamény	10	▽ =	16	11	10	
Záhony	9	▽ =	15	11	11	
Berettyóújfalu	2	▽ =	19	13	12	
Debrecen	5	▽	18	12	3	0
Hajdúdorog	7	▽ =	18	12	11	
Hortobágy	12	▽	15	11	10	
Körösszakál	ny	▽	19	13	11	
Polgár	5	▽ =	17	10	8	
Békéscsaba	1	∩	18	12	8	0
Mezőhegyes	ny	∩	18	13	10	—
Orosháza	.	∩	18	13	11	
Szarvas	1	▽ =	18	12	10	0
Szeghalom	—		—	—	—	

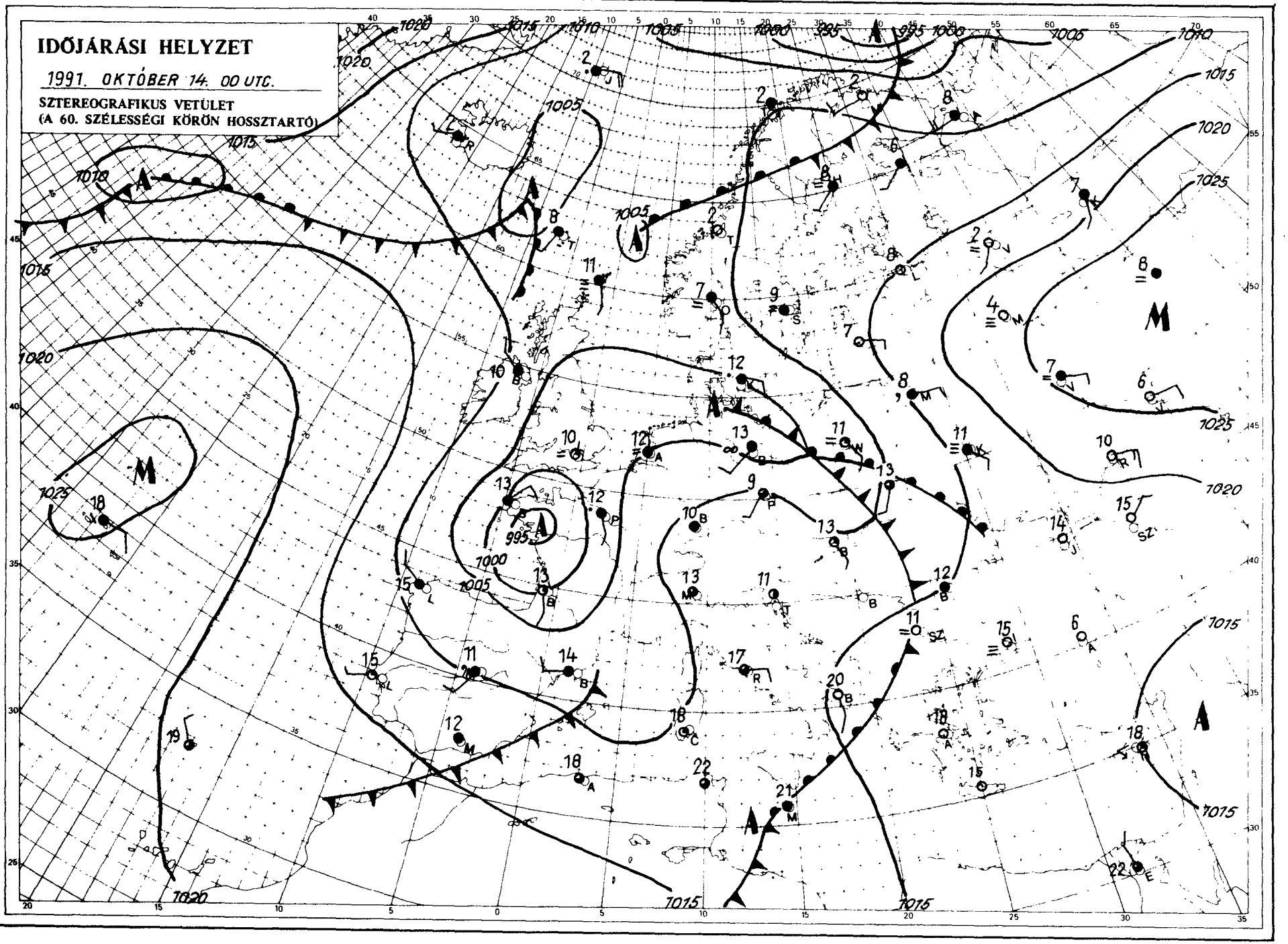

KIADJA: ORSZÁGOS METEOROLÓGIAI SZOLGÁLAT
Kiadásért felel: Dr. Mersich Iván, az Országos Meteorológiai Szolgálat elnöke – Készült: az Országos Meteorológiai Szolgálat Nyomdájában, Budapest – Felelős vezető: Mátrai Gyuláné – Munkaszám: 4448. – Szerkesztésért felel: Dr. Vissy Károly a Központi Előrejelző Intézet igazgatója

Készíti: a KEI Rövidtávú Előrejelző Osztálya – Szakmai felelős: Németh Lajos osztályvezető – Megjelenik naponként
Megrendelhető: 1024 Budapest, II., Kitaibel Pál utca 1. – Pénzügyi Osztály – Telefon: 353-500
Jelmagyarázat a havi mellékletben

IDŐJÁRÁSI NAPIJELENTÉS

ЕЖЕДНЕВНЫЙ МЕТЕОРОЛОГИЧЕСКИЙ БЮЛЛЕТЕНЬ • DAILY WEATHER REPORT
BULLETIN QUOTIDIEN DE TEMPS • TÄGLICHER WETTERBERICHT

104. évfolyam 288. szám + Budapest + 1991. október 15. kedd

Az időjárási helyzet és a várható időjárás:

Kontinensünk időjárását továbbra is a Nyugat-Európa felett örvénylő, több középpontú ciklonrendszer határozza meg. Hatására Európa-szerte változékony, sokfelé csapadékos az idő. Térségünk a következő néhány nap folyamán még a ciklon előoldali áramlási rendszeréhez tartozik, így délnyugat felől változatlanul enyhe, de ismét kissé nedvesebb levegő érkezik fölénk. Ennek következtében bár folytatódik az évszakhoz képest enyhe idő, de többfelé kell záporra, zivatarra számítani.

Hazánkban hétfőn túlnyomóan napos, az évszakhoz képest enyhe idő volt. Csupán néhány helyen alakult ki zápor, zivatar. A ma reggel 7 óráig lehullott csapadék mennyisége csapadéknyom és 4 mm között volt. Kedd hajnalra 7, 15 fokig hűlt le a levegő, helyenként köd alakult ki. Délelőtt délnyugat felől erős felhősödés kezdődött, de az ország nagyobb részén még napos idő volt. A hőmérséklet 11 órára 16 és 23 fokig emelkedett.

Ma 12 órakor Budapesten a hőmérséklet 21 fok volt, a tengerszintre átszámított légnyomás 1014 hPa, alig változik.

Várható időjárás szerda estig:

Délnyugat felől átmenetileg országszerte erősen megnövekszik a felhőzet, többfelé várható zápor, zivatar. A délnyugati szél megélénkül. Időnként megerősödik, majd szerdán a Dunántúlon északnyugatira fordul. Reggel helyenként párásságra, illetve ködre kell számítani.
A hőmérséklet hajnalban 9, 14, szerdán kora délután 17, 22 fok körül valószínű.

Bonta Imre s. k.

A hőmérséklet napi középértéke és eltérése a sokévi átlagtól (Budapest belterületén):

1991. október 14.	16,1°C	+4,5°C

1871 óta ezen a napon Budapesten előfordult

legmagasabb hőmérséklet:	25,0°C (1968)
legalacsonyabb hőmérséklet:	+1,4°C (1887)

LEGMAGASABB HŐMÉRSÉKLET

1991. X. 14.

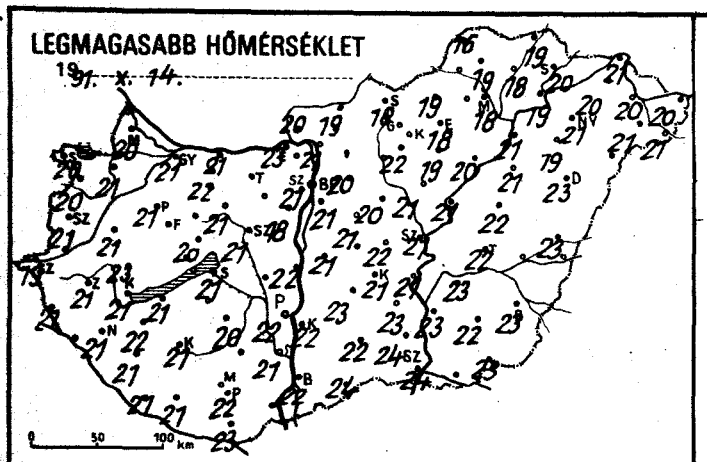

LEGALACSONYABB HŐMÉRSÉKLET

1991. X. 15.

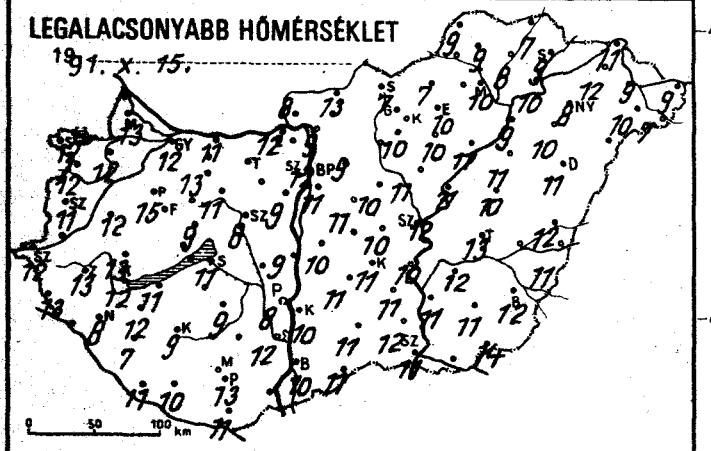

RADIÁCIÓS MINIMUM

1991. X. 15.

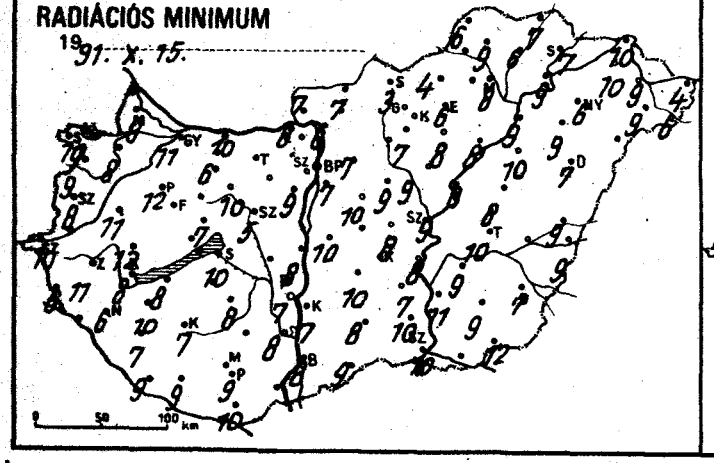

24 órás CSAPADÉKELOSZLÁS

1991. X. 14. 7h -tól X. 15. 7h -ig.

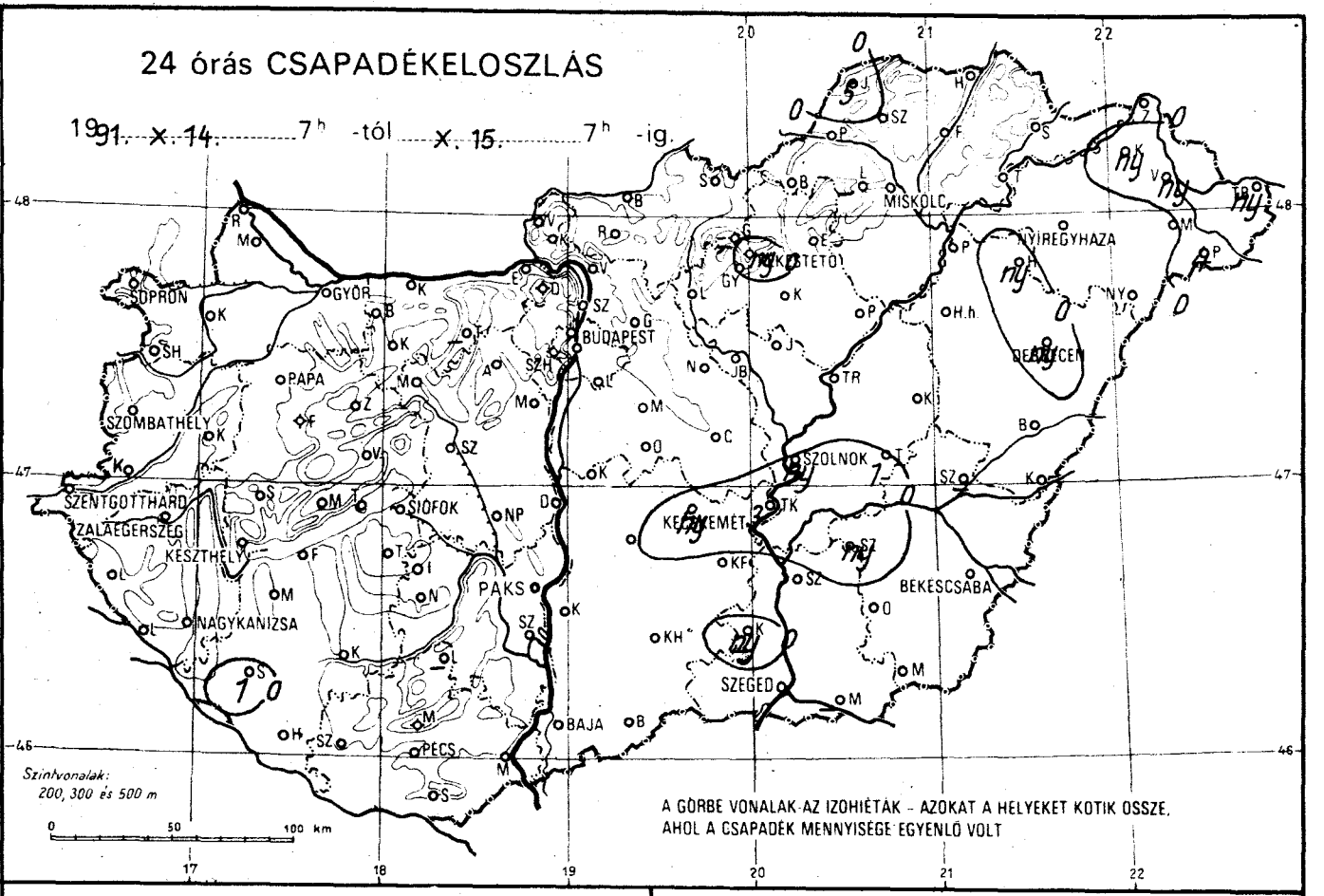

NAPFÉNYTARTAM

1991. X. 14.

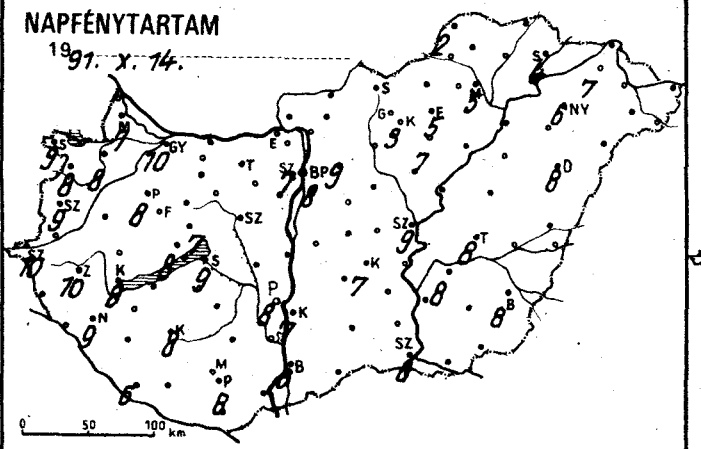

19

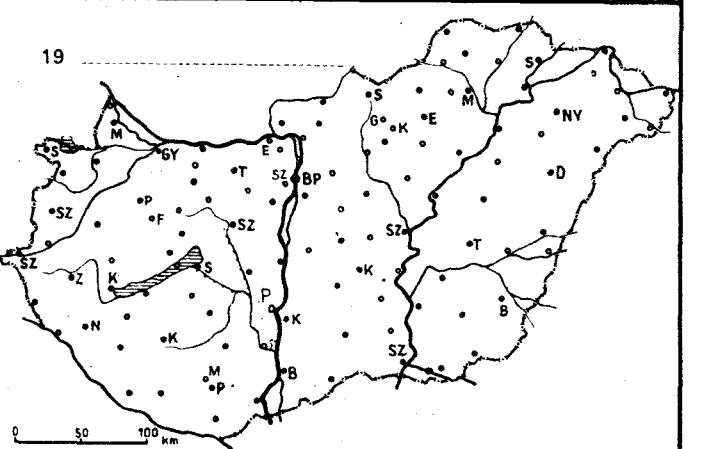

1991.X.15. 07 h-ig az utolsó 24 óra adatai						Előző nap napos órái
állomás	csapadék (mm)		max. hőmérséklet	min. hőmérséklet	rad. min.	
Győr	.	⌓	21	12	11	10
Kapuvár	.	⌓	21	12	8	8
Mosonmagyaróvár	.	⌓	20	13	9	7
Rajka						
Sopron	.	⌓	20	12	10	9
Sopronhorpács	.	⌓	20	12	9	8
Káld	.	⌓	21	12	11	
Körmend						
Szentgotthárd	.		19	12	10	10
Szombathely	.	⌓	21	11	8	9
Lenti	.		21	13	6	
Letenye						
Nagykanizsa	.	⌓	21	8	6	9
Zalaegerszeg	.		21	13	11	10
Farkasgyepű	.	⌓	20	11	9	
Keszthely	.	⌓	21	12	8	8
Mencshely	.	=	19	11	6	8
Pápa	.		21	15	12	8
Sümeg	.		23	13	12	
Tihany						
Veszprém	.	⌓	20	9	7	7
Zirc	.	⌓	18	12	7	
Fonyód	.	⌓	21	11	8	
Homokszt. györgy	.	⌓	21	11	9	6
Kaposvár	.	⌓	21	9	7	8
Marcali	.	⌓	22	12	10	
Siófok	.	⌓	21	11	10	9
Somogyszob	1	⌓	21	7	7	
Tab						
Bábolna	.		22	13	6	
Esztergom	.	⌓	23	12	8	
Kisbér						
Komárom	.	⌓	21	11	10	
Tata	–		–	–	–	
Alcsútdoboz						
Dunaújváros	.	⌓	22	9	8	
Martonvásár	.	=	18	9	9	
Mór	.	=	21	11	10	
Sárbogárd						
Székesfehérvár	.	⌓	21	8	5	
Iregszemcse	.	⌓	20	9	8	8
Lengyel	–		–	–	–	
Paks	.	⌓	22	8	7	8
Szekszárd	.	⌓	21	12	8	
Árpádtető	.	⌓	19	16	10	
Mohács						
Pécs	.	⌓	22	13	9	8
Siklós	.	⌓	23	11	10	
Szigetvár	.	⌓	21	10	9	
Budaörs	.	=	21	8	5	
Bp. Lőrinc	.	⌓	21	11	7	8
Bp. Met. Int.			21	12	–	7
Bp. Szab. hegy			19	12	10	
Cegléd		⌓	22	10	8	
Dobogókő			13	8	7	
Gödöllő	.	⌓	20	9	7	9
Királyrét						
Monor		⌓	21	11	10	
Nagykáta		⌓	20	10	9	
Szentendre						

1991.X.15. 07 h-ig az utolsó 24 óra adatai						Előző nap napos órái
állomás	csapadék (mm)		max. hőmérséklet	min. hőmérséklet	rad. min.	
Vác	.	⌓	21	9	6	
Vámosmikola	.	=	20	8	7	–
Baja	.	⌓	22	10	8	6
Bácsalmás	.	=	24	11	9	
Izsák	.		23	11	10	
Kalocsa	.	⌓	22	10	7	7
Kecskemét	ny	⌓	21	11	8	7
Kiskunfélegyháza	.	⌓	23	11	7	
Kiskunhalas	.	⌓	22	11	8	
Kunszentmiklós	.		21	10	10	
Tiszakécske	3		21	10	8	
Balassagyarmat	.		19	13	7	
Romhány						
Salgótarján	.	⌓	18	7	3	
Eger	.	=	18	10	6	5
Galyatető	–		–	–	–	
Gyöngyös	.	⌓	22	10	7	
Kékestető	ny	▽ ≡	10	9	8	3
Kompolt	.	⌓	19	10	8	7
Lőrinci						
Poroszló	.	⌓	20	11	8	
Jászapáti						
Jászberény	.	⌓	21	11	9	
Karcag	.	⌓	22	10	8	
Szolnok	ny	▽ ⌓	21	12	9	9
Tiszaroff	.	⌓	21	11	8	
Túrkeve	1	▽	22	13	10	8
Kistelek	ny	▽ =	24	12	10	
Makó						
Szeged	.	⌓	24	11	10	8
Szentes	.	⌓	23	11	11	
Borsodnádasd	.	≡	19	7	4	
Füged	.		18	8	6	
Hidasnémeti	.	=	19	7	7	
Jósvafő	5		16	9	6	2
Lillafüred	–		–	–	–	
Miskolc	.	≡	18	10	8	5
Putnok						
Sárospatak	.	=	20	9	7	4
Szendrőlád	.	⌓	19	9	9	
Tokaj	.		19	10	9	
Kisvárda	ny	=	20	12	10	7
Mátészalka	.	≡	21	10	9	
Nyíregyháza	.	⌓	21	8	6	6
Nyírlugos						
Pátyod	4	▽ ⌓	21	7	6	
Tiszabecs	ny	=	20	9	4	
Vásárosnamény	ny	≡	20	9	9	
Záhony	.	⌓	21	11	10	
Berettyóújfalu	.	⌓	23	12	9	
Debrecen	ny	▽ ⌓	23	11	7	8
Hajdúdorog	ny	=	19	10	9	
Hortobágy	.		21	11	10	
Körösszakál	.		23	11	9	
Polgár	.	=	21	9	9	
Békéscsaba	.	⌓	23	12	7	8
Mezőhegyes	.	⌓	23	14	12	–
Orosháza	.	⌓	22	11	9	
Szarvas	ny	▽ ⌓	23	12	9	8
Szeghalom	–		–	–	–	

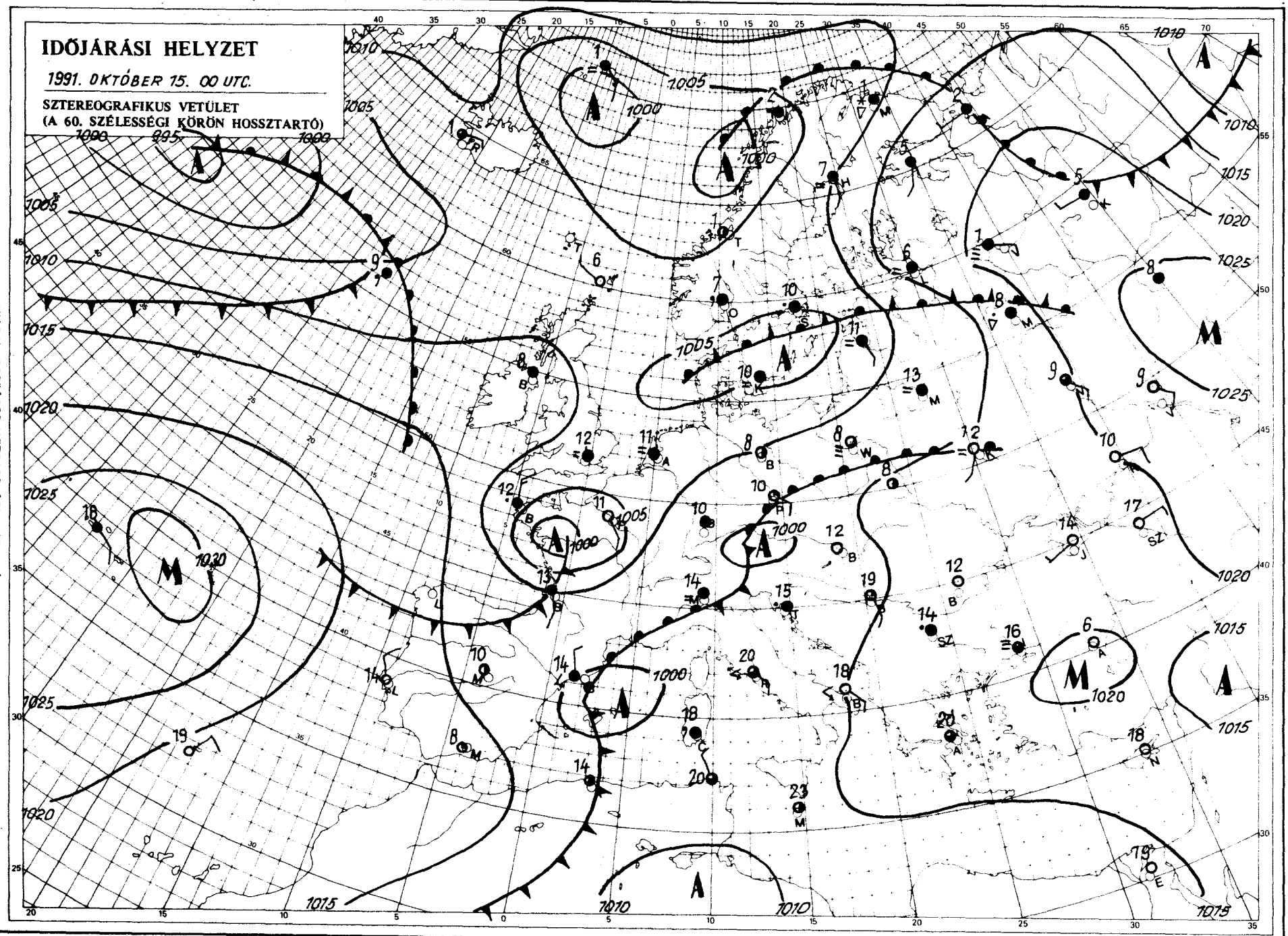

KIADJA: ORSZÁGOS METEOROLÓGIAI SZOLGÁLAT
Kiadásért felel: Dr. Mersich Iván, az Országos Meteorológiai Szolgálat elnöke — Készült: az Országos Meteorológiai Szolgálat Nyomdaüzemében, Budapest — Felelős vezető: Máthé Gyuláné — Munkaszám: 4447. — Szerkesztésért felel: Dr. Vissy Károly a Központi Előrejelző Intézet igazgatója

Készíti: a KEI Rövidtávú Előrejelző Osztálya — Szakmai felelős: Németh Lajos osztályvezető — Megjelenik naponként
Megrendelhető: 1024 Budapest, II., Kitaibel Pál utca 1. — Pénzügyi Osztály — Telefon: 353-500
Jelmagyarázat a havi mellékletben

IDŐJÁRÁSI NAPIJELENTÉS

ЕЖЕДНЕВНЫЙ МЕТЕОРОЛОГИЧЕСКИЙ БЮЛЛЕТЕНЬ • DAILY WEATHER REPORT
BULLETIN QUOTIDIEN DE TEMPS • TÄGLICHER WETTERBERICHT

104. évfolyam 289. szám + Budapest + 1991. október 16. szerda

Az időjárási helyzet és a várható időjárás:

A nyugat-, északnyugat-európai középpontú légörvényláncolat szinte egész kontinensünkön változékony időjárást okoz. A változékonyság ellenére Európa nagy részén egyelőre enyhe az idő, sőt a Földközi-tenger mentén igazi késői nyár van. Ugyanakkor a Brit-szigeteket már elárasztotta a kelet, délkelet felé tartó, sarkvidéki eredetű hideg levegő. Ott viharos, kora télies idő van. A hideg levegő egyre nagyobb területeket áraszt el, a Kárpát-medencébe várhatóan a hét végére érkezik meg.

Kedden Magyarország keleti részén 6, 10, másutt többnyire csak 1, 4 órán át sütött a Nap. Délutántól egyre többfelé alakult ki eső, záporeső, néhol zivatart is észleltek. Reggelig országszerte hullott kisebb-nagyobb mennyiségű csapadék, 10 mm fölötti mennyiséget azonban kevés helyen, a Dél-Dunántúlon, az Északi-középhegységben, valamint a főváros környékén mértek. A hőmérséklet csúcsértéke kedden általában 19, 24 fok között, Dél-Alföldön 25, 26 fok körül alakult. Szerda reggelre 10, 15 fok közé hűlt le és sokfelé erősen bepárásodott a levegő. Délelőtt változóan felhős volt az ég, keleten többfelé szemerkélt az eső. A hőmérséklet 11 órára 14, 18 fok közé emelkedett.

Ma 12 órakor Budapesten a hőmérséklet 16 fok volt, a tengerszintre átszámított légnyomás 1016 hPa, alig változott.

Várható időjárás csütörtök estig:

A keleti országrészben csak időnként szakadozik fel a felhőzet, többfelé valószínű gyönge eső. Másutt változóan felhős, éjszaka, reggel erősen párás, néhol ködös idő lesz, számottevő csapadék nélkül.
A délnyugati szél csütörtökön napközben megélénkül.
A legalacsonyabb éjszakai hőmérséklet 9, 14 fok között,
a legmagasabb nappali hőmérséklet csütörtökön 17, 22 fok között alakul.

Török Dénes s. k.

A hőmérséklet napi középértéke és eltérése a sokévi átlagtól (Budapest belterületén):

1991. október 15.	16,8°C	+5,7°C

1871 óta ezen a napon Budapesten előfordult

legmagasabb hőmérséklet:	26,0°C (1916)
legalacsonyabb hőmérséklet:	-1,1°C (1913)

LEGMAGASABB HŐMÉRSÉKLET

19 91. x. 16.

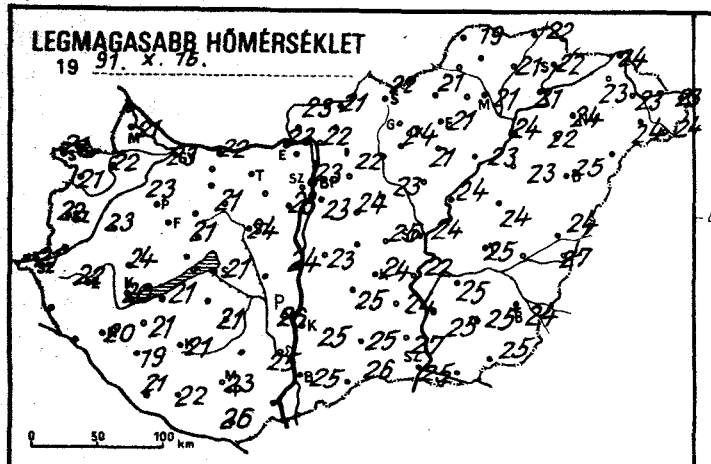

LEGALACSONYABB HŐMÉRSÉKLET

19 91. x. 16.

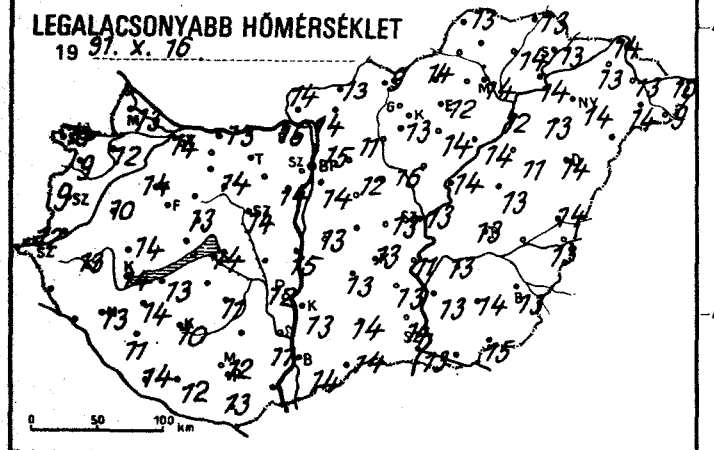

RADIÁCIÓS MINIMUM

19 91. x. 16.

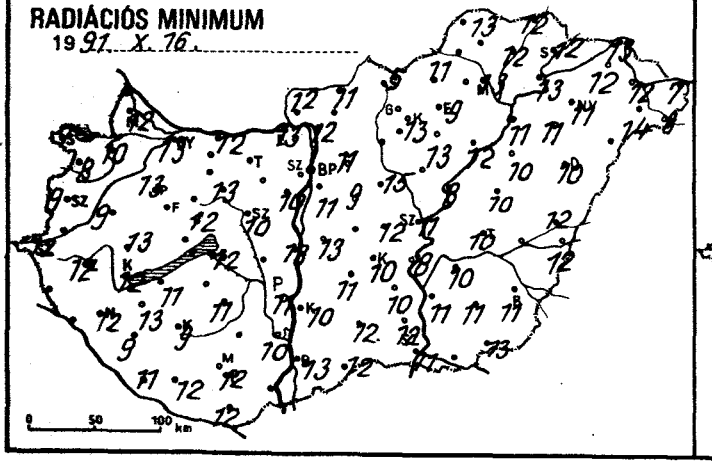

24 órás CSAPADÉKELOSZLÁS

19 91. x. 15. 7 h -tól x. 16. 7 h -ig.

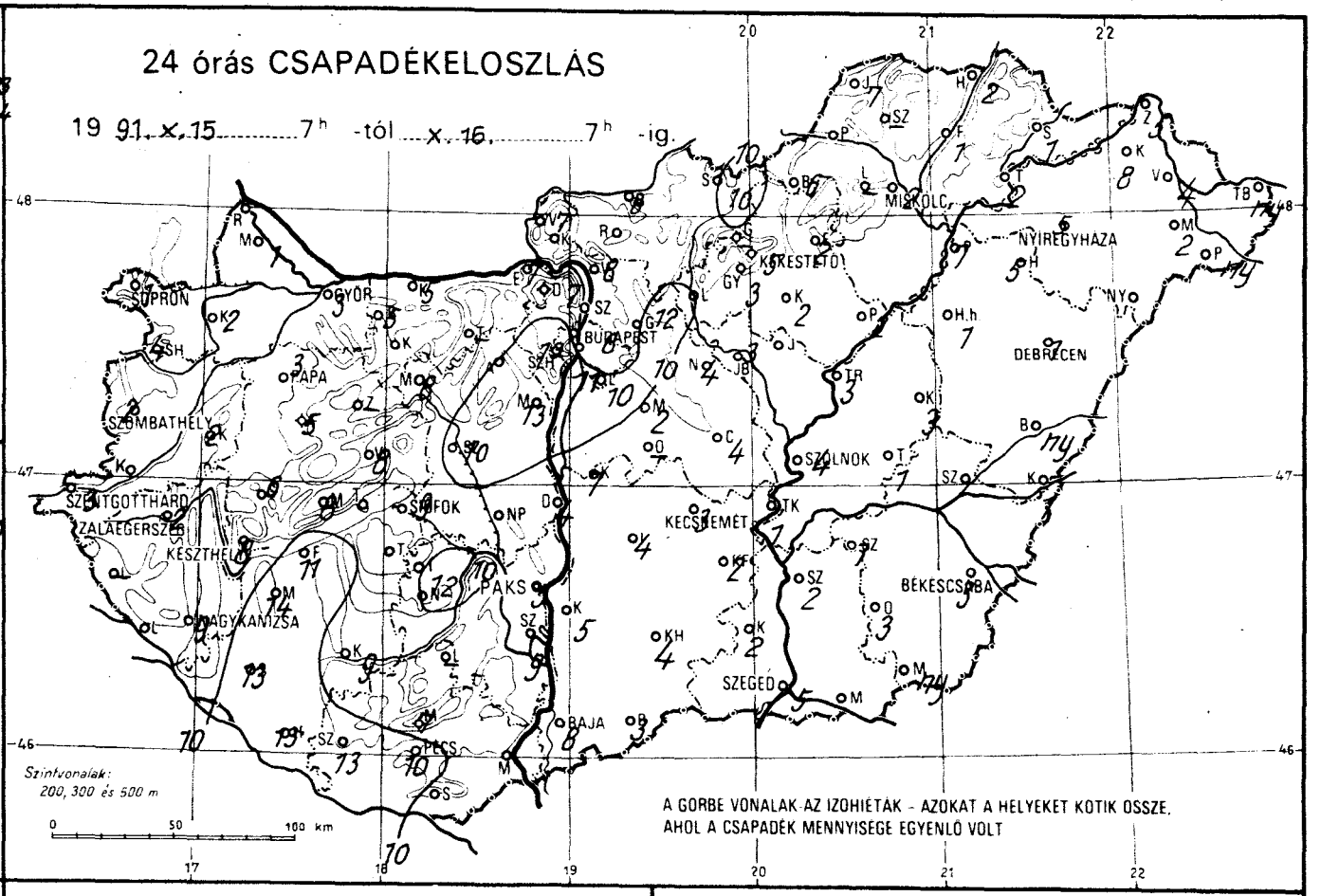

NAPFÉNYTARTAM

19 91. x. 16.

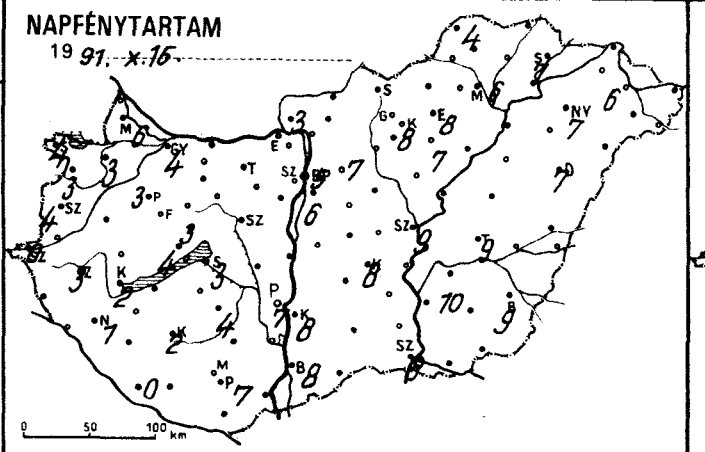

19

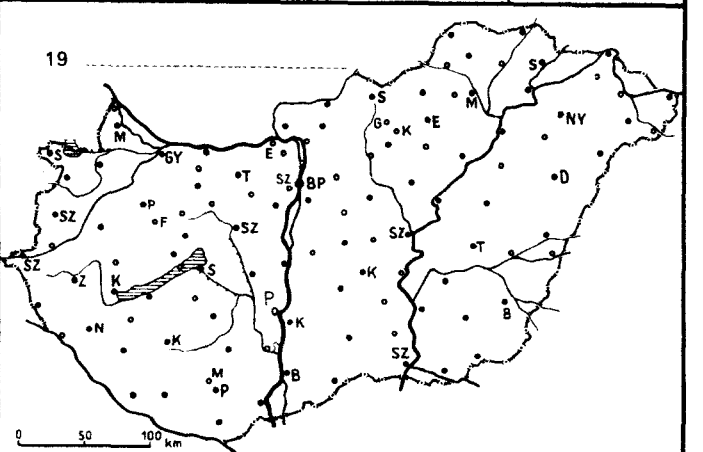

19 91.X.16 07 h-ig az utolsó 24 óra adatai						Előző nap napos órái
állomás	csapadék (mm)		max. hőmérséklet	min. hőmérséklet	rad. min.	
Győr	3		23	14	13	4
Kapuvár	2	∇ ≡	22	12	10	3
Mosonmagyaróvár	1	≡	21	13	12	6
Rajka						
Sopron	1	∇ ⌒	21	10	7	4
Sopronhorpács	4	⌒	21	9	8	3
Káld	2	⌒	23	10	9	
Körmend						
Szentgotthárd	3		21	12	12	0
Szombathely	2	≡	22	9	9	4
Lenti	–		–	–	–	
Letenye						
Nagykanizsa	9	∇ =	20	13	12	1
Zalaegerszeg	2		22	13	12	3
Farkasgyepű	5		20	12	10	
Keszthely	8	⌒	20	14	12	2
Mencshely	8	=	20	13	11	4
Pápa	3	=	23	14	13	3
Sümeg	6		24	14	13	
Tihany						
Veszprém	8	∇ =	21	13	12	3
Zirc	–		–	–	–	
Fonyód	11		21	13	11	
Homokszt. györgy	13	⌒	21	14	11	0
Kaposvár	9	∇ =	21	10	9	2
Marcali	14	⌒	21	14	13	
Siófok	9	⌒	21	14	12	3
Somogyszob	13		19	11	9	
Tab						
Bábolna	5		24	15	12	
Esztergom	7	∇	23	15	13	
Kisbér						
Komárom	5	=	22	13	12	
Tata	–		–	–	–	
Alcsútdoboz						
Dunaújváros	4		24	15	13	
Martonvásár	13	≡	23	14	10	
Mór	8	∇ =	21	14	13	
Sárbogárd						
Székesfehérvár	10	∇ =	24	14	10	
Iregszemcse	12		21	11	11	4
Lengyel	–		–	–	–	
Paks	5	∇ ≡	26	12	11	7
Szekszárd	9	∇ =	25	11	10	
Árpádtető	7	≡	21	13	11	
Mohács						
Pécs	10	≡	23	12	12	7
Siklós	9	⌇ =	26	13	12	
Szigetvár	13	≡	22	12	12	
Budaörs	11	∇ ≡	24	13	10	
Bp. Lőrinc	10	∇ ≡	23	14	11	6
Bp. Met. Int.	8	=	23	15	–	5
Bp. Szab. hegy	13		21	12	11	
Cegléd	4	∇	25	13	12	
Dobogókő	7	∇ ≡	17	8	7	
Gödöllő	12	∇ ≡	22	11	11	7
Királyrét						
Monor	2		24	12	9	
Nagykáta	4	=	23	16	15	
Szentendre						

19 91.X.16 07 h-ig az utolsó 24 óra adatai						Előző nap napos órái
állomás	csapadék (mm)		max. hőmérséklet	min. hőmérséklet	rad. min.	
Vác	8	⌒	22	14	12	
Vámosmikola	7	=	23	14	12	3
Baja	8	∇ ≡	25	14	13	8
Bácsalmás	3	≡	26	14	12	
Izsák	4	=	25	13	11	
Kalocsa	5	=	25	13	10	8
Kecskemét	3	⌒	24	13	10	8
Kiskunfélegyháza	2	≡	24	13	10	
Kiskunhalas	4	≡	25	14	12	
Kunszentmiklós	7	∇ =	23	13	13	
Tiszakécske	1	=	22	11	8	
Balassagyarmat	8	=	21	13	11	
Romhány						
Salgótarján	10	∇ =	22	9	5	
Eger	2	=	21	12	9	8
Galyatető	–		–	–	–	
Gyöngyös	3		24	13	13	
Kékestető	5	∇ ≡	16	9	9	8
Kompolt	2	⌒	21	14	13	7
Lőrinci						
Poroszló	2	=	23	14	12	
Jászapáti						
Jászberény	3	=	24	13	12	
Karcag	3	=	24	13	10	
Szolnok	4	≡	24	13	11	9
Tiszaroff	3	=	24	14	8	
Túrkeve	1	∇ =	25	13	13	9
Kistelek	2	∇ ≡	27	14	12	
Makó						
Szeged	5	≡	25	13	11	8
Szentes	2		25	13	11	
Borsodnádasd	6	∇	21	14	11	
Füged	1		21	14	12	
Hidasnémeti	2	=	22	13	12	
Jósvafő	7	∇ =	19	13	13	4
Lillafüred	–		–	–	–	
Miskolc	2	=	21	14	13	6
Putnok						
Sárospatak	1	=	22	13	12	7
Szendrőlád	–		–	–	–	
Tokaj	2		21	14	13	
Kisvárda	8	=	23	13	12	6
Mátészalka	2		24	14	14	
Nyíregyháza	5	⌒	24	14	11	7
Nyírlugos						
Pátyod	ny	∇	24	9	8	
Tiszabecs	ny	=	23	10	7	
Vásárosnamény	4	⌇ ≡	23	13	12	
Záhony	5	=	24	14	13	
Berettyóújfalu	ny	⌒	24	14	12	
Debrecen	1	∇ ⌒	25	14	10	7
Hajdúdorog	5	=	22	13	11	
Hortobágy	1		23	11	10	
Körösszakál	1		27	13	12	
Polgár	7	=	24	12	11	
Békéscsaba	3	⌒	24	13	11	9
Mezőhegyes	ny		25	15	13	–
Orosháza	3	∇ ⌒	25	14	11	
Szarvas	1	⌒	25	13	10	10
Szeghalom	–		–	–	–	

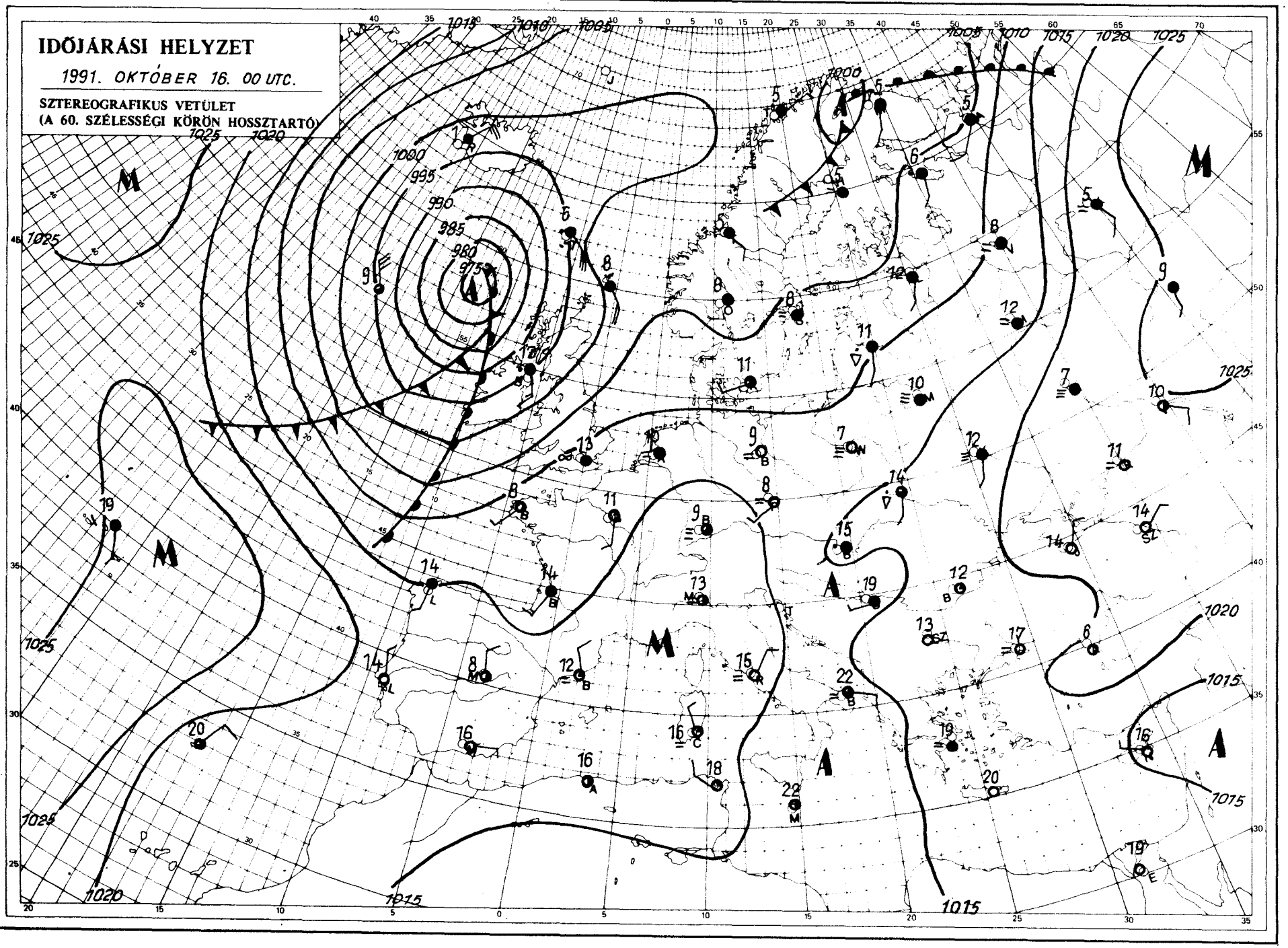

KIADJA: ORSZÁGOS METEOROLÓGIAI SZOLGÁLAT
Kiadásért felel: Dr. Mersich Iván, az Országos Meteorológiai Szolgálat elnöke – Készült: az Országos Meteorológiai Szolgálat Nyomdájában, Budapest – Felelős vezető: Máthé Gyuláné – Munkaszám: 7448. – Szerkesztésért felel: Dr. Vissy Károly a Központi Előrejelző Intézet igazgatója

Készíti: a KEI Rövidtávú Előrejelző Osztálya – Szakmai felelős: Németh Lajos osztályvezető – Megjelenik naponként
Megrendelhető: 1024 Budapest, II., Kitaibel Pál utca 1. – Pénzügyi Osztály – Telefon: 353-500
Jelmagyarázat a havi mellékletben

IDŐJÁRÁSI NAPIJELENTÉS

ЕЖЕДНЕВНЫЙ МЕТЕОРОЛОГИЧЕСКИЙ БЮЛЛЕТЕНЬ • DAILY WEATHER REPORT
BULLETIN QUOTIDIEN DE TEMPS • TÄGLICHER WETTERBERICHT

104. évfolyam 290. szám + Budapest + 1991. október 17. csütörtök

Az időjárási helyzet és a várható időjárás:

Európa időjárását a Brit-szigetektől északkeletre örvénylő hatalmas ciklon alakítja. A kontinens nagy részén változékony, szeles, többfelé esős az idő. A ciklon nyugati oldalán érkező hideg levegő már elérte a Brit-szigeteket, valamint Franciaország nyugati partvidékét. Dél-Európában még sok a napsütés, meleg idő van. A hideg levegő a hét végén már eléri a Kárpát-medencét is, jelentős lehűlésre van kilátás.

Szerdán Magyarország keleti részén erősen felhős volt az ég, a nyugati területeken 4–7 órán át sütött a Nap. Számottevő mennyiségű eső sehol sem hullott, csupán északkeleten mértek 1–2 mm csapadékot. Szerdán kora délutánra általában 17, 20 fokig melegedett fel a levegő. Csütörtök reggelre sokfelé képződött pára, köd. A hajnali órákra 7, 13 fokig csökkent a hőmérséklet. Délelőtt a köd lassan feloszlott, az ország déli vidékein kisütött a Nap, északon felhős, helyenként párás volt a levegő. A hőmérséklet 11 órára 12, 19 fok közé emelkedett.

Ma 12 órakor Budapesten a hőmérséklet 12 fok volt, a tengerszintre átszámított légnyomás 1012 hPa, gyengén süllyed.

Várható időjárás péntek estig:

Eleinte változóan felhős lesz az ég, számottevő eső nem valószínű. A késő esti óráktól északnyugat felől erős felhősödés kezdődik, először a Dunántúlon, majd máshol is várható eső, záporeső. A délnyugati szél többfelé megélénkül, majd pénteken napközben a Dunántúlon északnyugatira fordul és megerősödik. Gyengül a nappali felmelegedés. A legalacsonyabb hajnali hőmérséklet 8, 13 fok között, a legmagasabb nappali hőmérséklet 12, 17 fok között alakul.

Távolabbi kilátások szombattól – keddig:

További lehűlés.
Változékony, szeles, hűvös, többször felhős idő várható. A jövő hét elején erősödik az éjszakai lehűlés, a talaj mentén fagyok is valószínűek.
Legalacsonyabb hajnali hőmérséklet eleinte 6, 11, majd 1, 6 fok között,
legmagasabb nappali hőmérséklet eleinte 12, 17, majd 8, 13 fok között alakul.
Jelentős mennyiségű (legalább napi 5 mm) csapadék az ország területének 40 százalékán várható.

Kapitány Ervinné s. k.

A hőmérséklet napi középértéke és eltérése a sokévi átlagtól (Budapest belterületén):

1991. október 16.	15,4°C	+4,6°C

1871 óta ezen a napon Budapesten előfordult

legmagasabb hőmérséklet:	25,2°C (1953)
legalacsonyabb hőmérséklet:	-0,3°C (1925)

LEGMAGASABB HŐMÉRSÉKLET

1991. X. 16.

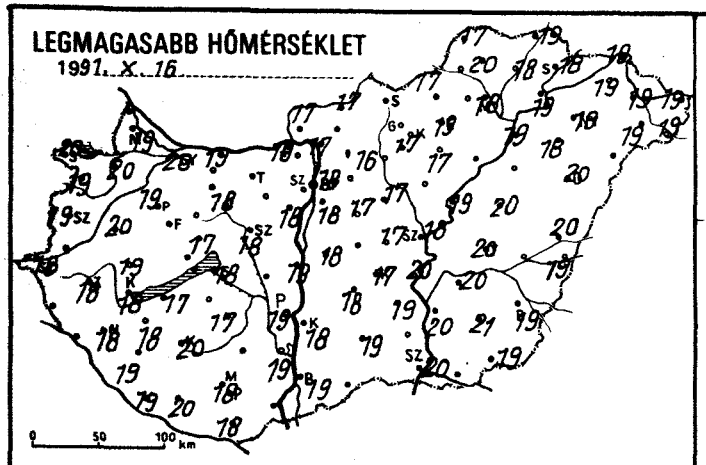

LEGALACSONYABB HŐMÉRSÉKLET

1991. X. 17.

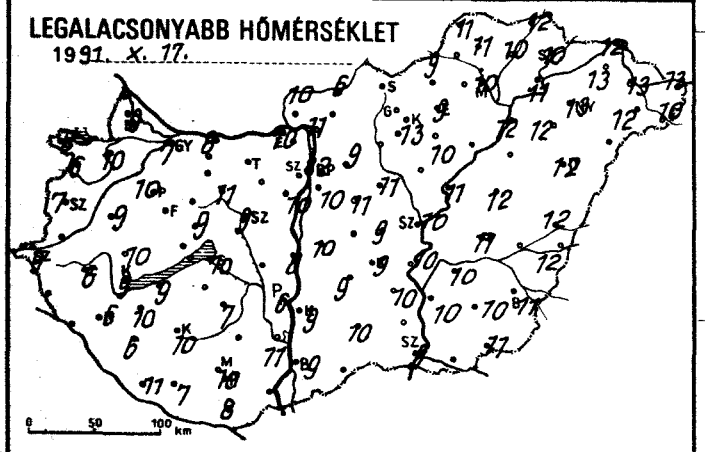

RADIÁCIÓS MINIMUM

1991. X. 17.

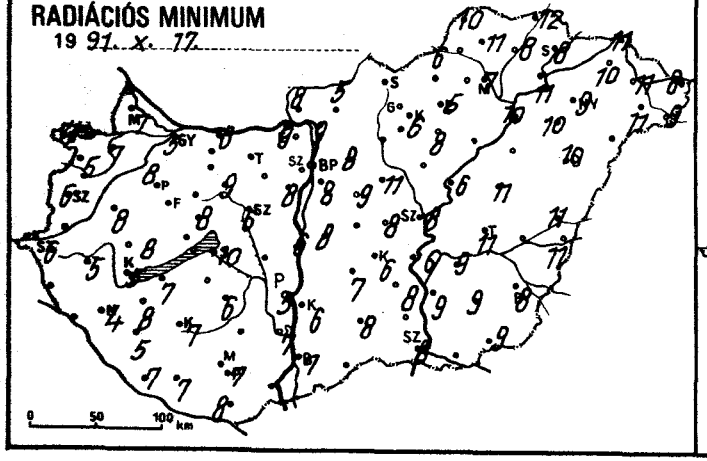

24 órás CSAPADÉKELOSZLÁS

1991. X. 16. 7 h -tól X. 17. 7 h -ig.

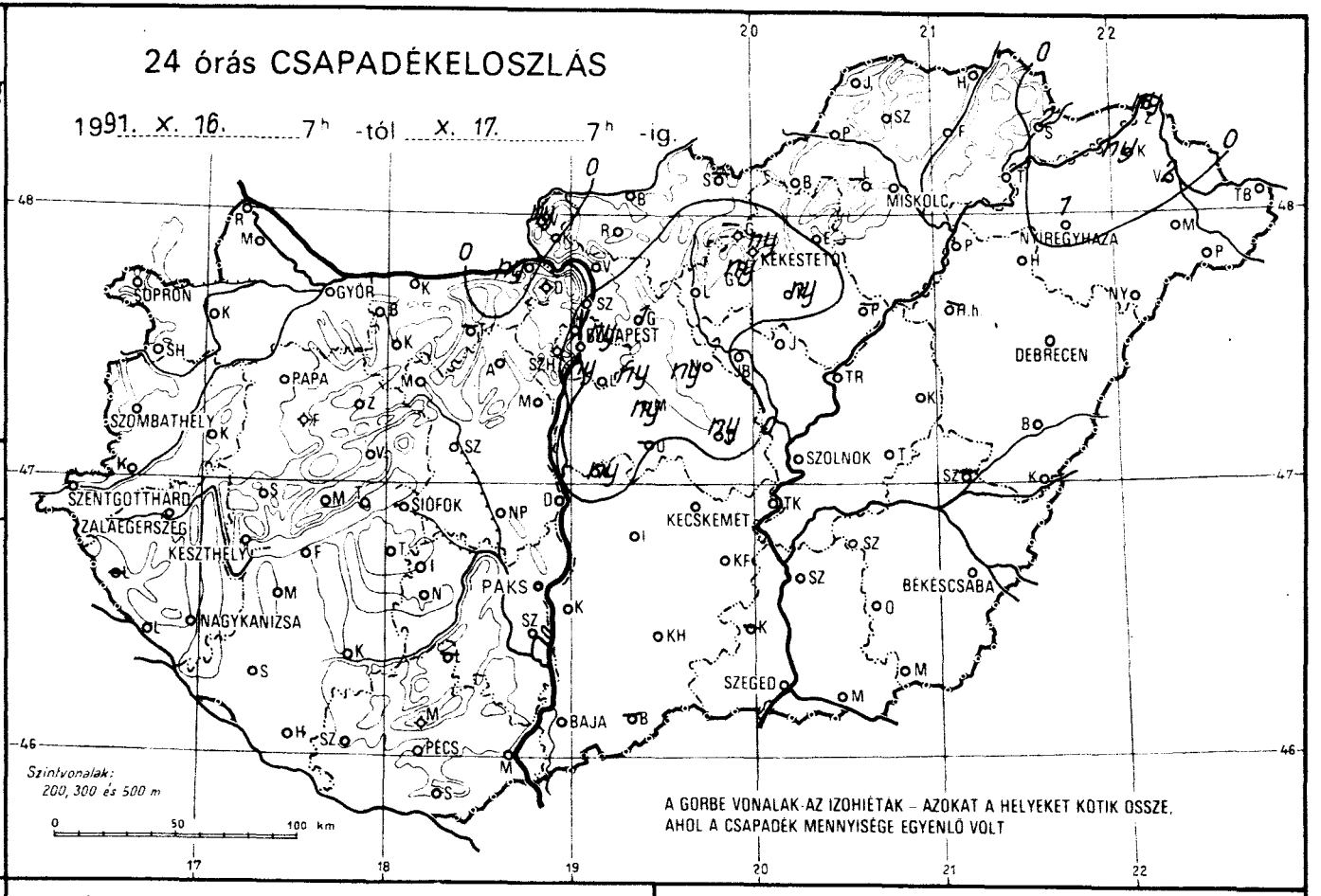

NAPFÉNYTARTAM

1991. X. 16.

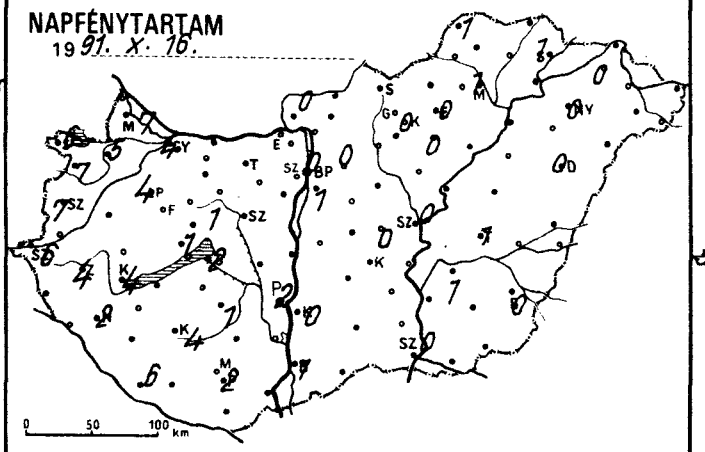

19

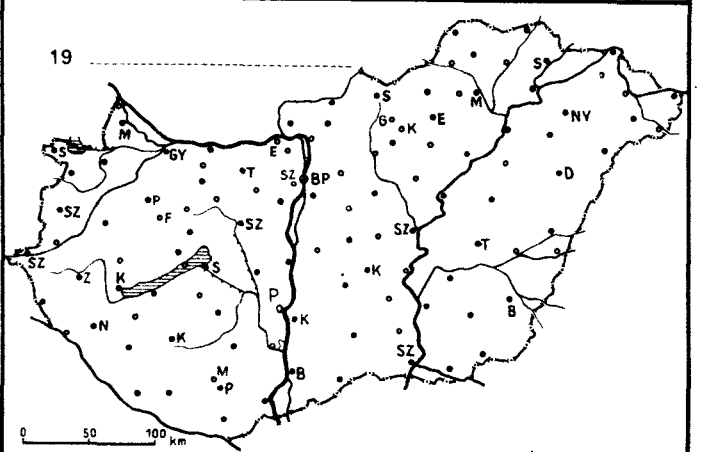

1991.X.17. 07 h-ig az utolsó 24 óra adatai						Előző nap napos órái
állomás	csapadék (mm)		max. hőmérséklet	min. hőmérséklet	rad. min.	
Győr	.	≡	20	7	5	4
Kapuvár	.	≡	20	10	7	5
Mosonmagyaróvár	.	≡	19	9	7	7
Rajka						
Sopron	.	∩	20	8	4	6
Sopronhorpács	.	∩	19	6	5	7
Káld	.	≡	20	9	8	
Körmend						
Szentgotthárd	.	≡	18	9	6	6
Szombathely	.	≡	19	7	6	7
Lenti	—		—	—	—	
Letenye						
Nagykanizsa	.	≡	18	6	4	2
Zalaegerszeg	.	≡	18	6	5	4
Farkasgyepű	.	∩	19	10	8	
Keszthely	.	∩	18	9	5	4
Mencshely	.	≡	16	10	7	1
Pápa	.	≡	19	10	8	4
Sümeg	.	∩	19	10	8	
Tihany						
Veszprém	.	≡	17	9	8	1
Zirc	.	∩	16	9	5	
Fonyód	.	∩	17	9	7	
Homokszt. györgy	.	∩	19	11	7	6
Kaposvár	.	∩	20	10	7	4
Marcali	.	∩	18	10	8	
Siófok	.	∩	18	10	10	2
Somogyszob	.	∩	19	6	5	
Tab						
Bábolna	.	∩	19	8	4	
Esztergom	ny	, ∩	19	10	9	
Kisbér						
Komárom	.	≡	19	8	6	
Tata	—		—	—	—	
Alcsútdoboz						
Dunaújváros	.	∩	19	8	6	
Martonvásár	.	∩	18	10	8	
Mór	.	≡	18	11	9	
Sárbogárd						
Székesfehérvár		∩	18	9	6	
Iregszemcse		≡	17	7	6	1
Lengyel	—		—	—	—	
Paks		≡	19	6	5	2
Szekszárd		∩	19	11	7	
Árpádtető	.	∩	16	12	10	
Mohács						
Pécs		≡	18	10	7	2
Siklós		∩	18	8	8	
Szigetvár		≡	20	7	7	
Budaörs	ny	≡	18	10	6	
Bp. Lőrinc	ny	≡	18	10	8	1
Bp. Met. Int.	ny	,	18	12	—	0
Bp. Szab. hegy		≡	20	11	10	
Cegléd	ny	, ∩	17	9	8	
Dobogókő	.	≡	18	9	8	
Gödöllő	1	≡	16	9	8	0
Királyrét						
Monor	ny	,	17	11	9	
Nagykáta	ny	≡	17	11	11	
Szentendre						

1991.X.17. 07 h-ig az utolsó 24 óra adatai						Előző nap napos órái
állomás	csapadék (mm)		max. hőmérséklet	min. hőmérséklet	rad. min.	
Vác	.	≡	17	11	9	
Vámosmikola	ny	≡	17	10	8	0
Baja	.	≡	19	9	7	1
Bácsalmás	—		—	—	—	
Izsák	.		18	9	7	
Kalocsa	.	∩	18	9	6	0
Kecskemét	.	≡	17	9	6	0
Kiskunfélegyháza	.	≡	19	10	8	
Kiskunhalas	.	≡	19	10	8	
Kunszentmiklós	ny	, ≡	18	10	8	
Tiszakécske	.	≡	20	10	6	
Balassagyarmat	.	≡	17	6	5	
Romhány						
Salgótarján	—		—	—	—	
Eger	.	≡	19	9	5	0
Galyatető	—		—	—	—	
Gyöngyös	ny	, ≡	17	13	6	
Kékestető	ny	, ≡	11	8	7	0
Kompolt	ny	≡,	17	10	8	0
Lőrinci						
Poroszló	—		—	—	—	
Jászapáti						
Jászberény	.	∩	17	10	9	
Karcag	.	≡	20	12	11	
Szolnok	.	≡	18	10	8	0
Tiszaroff	.	≡	19	11	6	
Túrkeve	.	≡	20	11	11	1
Kistelek	—		—	—	—	
Makó						
Szeged	.	≡	20	9	8	0
Szentes	.	≡	20	10	9	
Borsodnádasd	.	∩	17	9	6	
Füged	.	≡	18	10	8	
Hidasnémeti	.	≡	19	12	12	
Jósvafő	.	∩	17	11	10	1
Lillafüred	—		—	—	—	
Miskolc	.	∩	18	10	7	1
Putnok						
Sárospatak	2	≡	18	10	8	1
Szendrőlád	.	≡	20	11	11	
Tokaj	.		19	11	11	
Kisvárda	ny	≡	19	13	10	0
Mátészalka	.	≡	19	12	11	
Nyíregyháza	1	≡	19	13	9	0
Nyírlugos						
Pátyod	.	≡	19	10	9	
Tiszabecs	.	≡	19	13	8	
Vásárosnamény	2	▽ ≡	19	13	11	
Záhony	ny	≡	19	12	11	
Berettyóújfalu	.	≡	20	12	11	
Debrecen	.	∩	20	12	10	0
Hajdúdorog	.	≡	18	12	10	
Hortobágy	—		—	—	—	
Körösszakál	.	≡	19	12	11	
Polgár	.	≡	19	12	10	
Békéscsaba	.	≡	19	11	8	0
Mezőhegyes	.	≡	19	11	9	—
Orosháza	.	≡	21	10	9	
Szarvas	.	≡	20	10	9	1
Szeghalom	—		—	—	—	

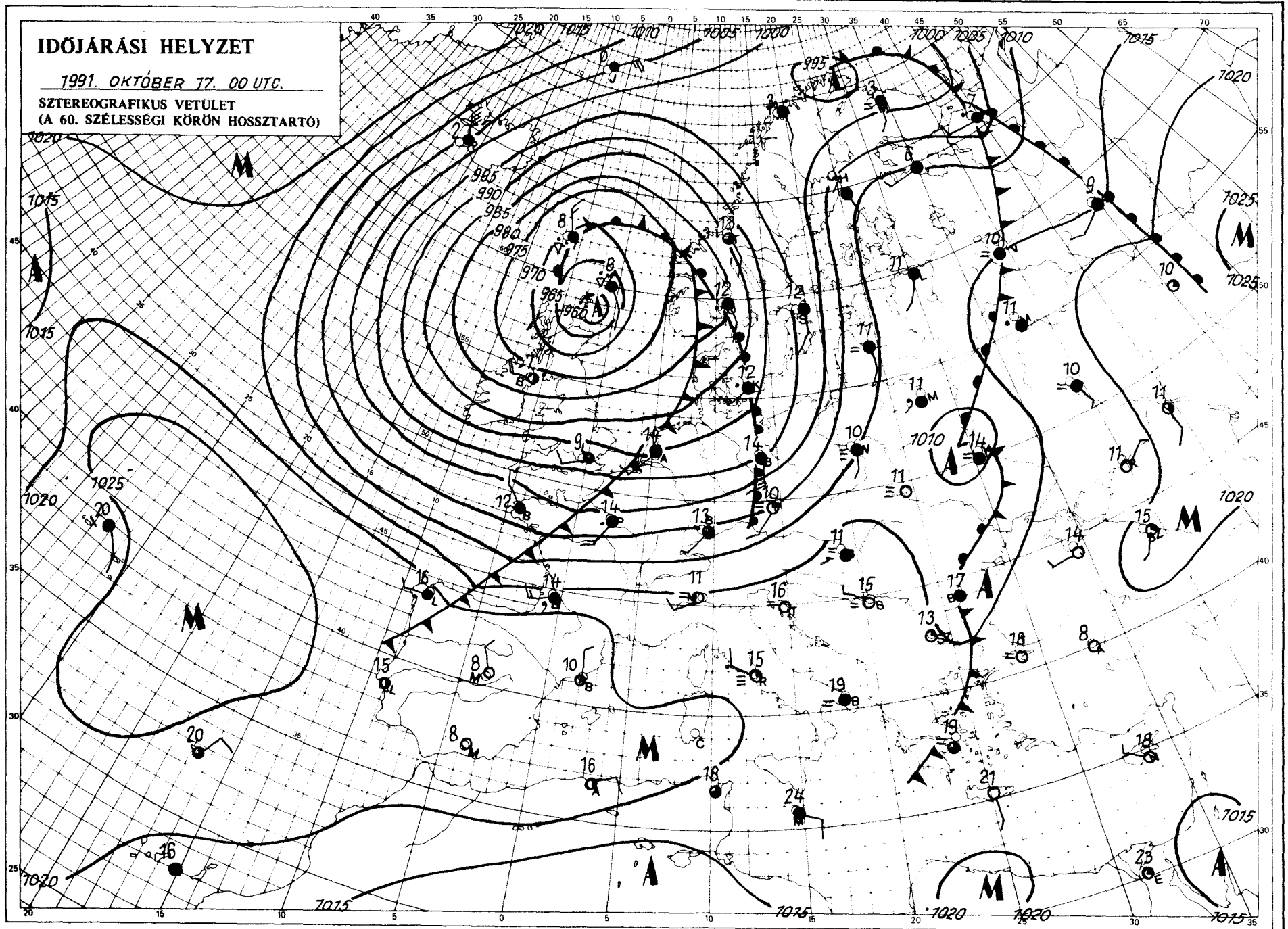

KIADJA: ORSZÁGOS METEOROLÓGIAI SZOLGÁLAT
Kiadásért felel: Dr. Mersich Iván, az Országos Meteorológiai Szolgálat elnöke – Készült: az Országos Meteorológiai Szolgálat Nyomdájában, Budapest – Felelős vezető: Máthé Gyuláné – Munkaszám: 445. – Szerkesztésért felel: Dr. Vissy Károly a Központi Előrejelző Intézet igazgatója

Készíti: a KEI Rövidtávú Előrejelző Osztálya – Szakmai felelős: Németh Lajos osztályvezető – Megjelenik naponként
Megrendelhető: 1024 Budapest, II., Kitaibel Pál utca 1. – Pénzügyi Osztály – Telefon: 353-500
Jelmagyarázat a havi mellékletben

IDŐJÁRÁSI NAPIJELENTÉS

ЕЖЕДНЕВНЫЙ МЕТЕОРОЛОГИЧЕСКИЙ БЮЛЛЕТЕНЬ • DAILY WEATHER REPORT
BULLETIN QUOTIDIEN DE TEMPS • TÄGLICHER WETTERBERICHT

104. évfolyam 291. szám + Budapest + 1991. október 18. péntek

Az időjárási helyzet és a várható időjárás:

A Skandináv-félsziget fölött található az a markáns ciklon, amely Európa nyugati és középső területein lehűlést okozott. A légörvény egyik hidegfrontja ma hajnalban a Kárpát-medencét is elérte. A front déli szakaszán, a Pó-síkság környékén egy peremciklon kialakulása várható, emiatt főleg a Kárpát-medence déli részén újabb esőre van kilátás és további lehűlésre kell számítani.

Magyarországon csütörtökön eleinte borult, párás, ködös idő volt, majd egyre többfelé sütött ki a Nap. Ma reggel 7 óráig csupán néhol fordult elő jelentéktelen eső. A hőmérséklet csúcsértéke általában 15 és 22 fok között alakult. Ma hajnalra 8, 13 fok közé csökkent a hőmérséklet. A reggeli órákban egy hidegfront hatására nyugat felől beborult az ég és egyre többfelé eredt el az eső. A hőmérséklet 11 órára 9, 14 fokig emelkedett.

Ma 12 órakor Budapesten a hőmérséklet 11 fok volt, a tengerszintre átszámított légnyomás 1009 hPa, gyengén emelkedik.

Várható időjárás szombat estig:

Ma (péntek) még országszerte borult, esős idő várható, majd holnap (szombat) északon, északnyugaton időnként már felszakadozik a felhőzet, újabb eső főként délen és keleten valószínű. A nyugati, északnyugati szél többfelé lesz élénk, időnként erős. További lehűlés várható. A legalacsonyabb éjszakai hőmérséklet 5, 10, a legmagasabb nappali hőmérséklet szombaton 7 és 12 fok között alakul.

Nadrai Attila s. k.

A hőmérséklet napi középértéke és eltérése a sokévi átlagtól (Budapest belterületén):

1991. október 17.	12,5°C	+2,0°C

1871 óta ezen a napon Budapesten előfordult

legmagasabb hőmérséklet:	25,8°C (1953)
legalacsonyabb hőmérséklet:	-0,1°C (1899)

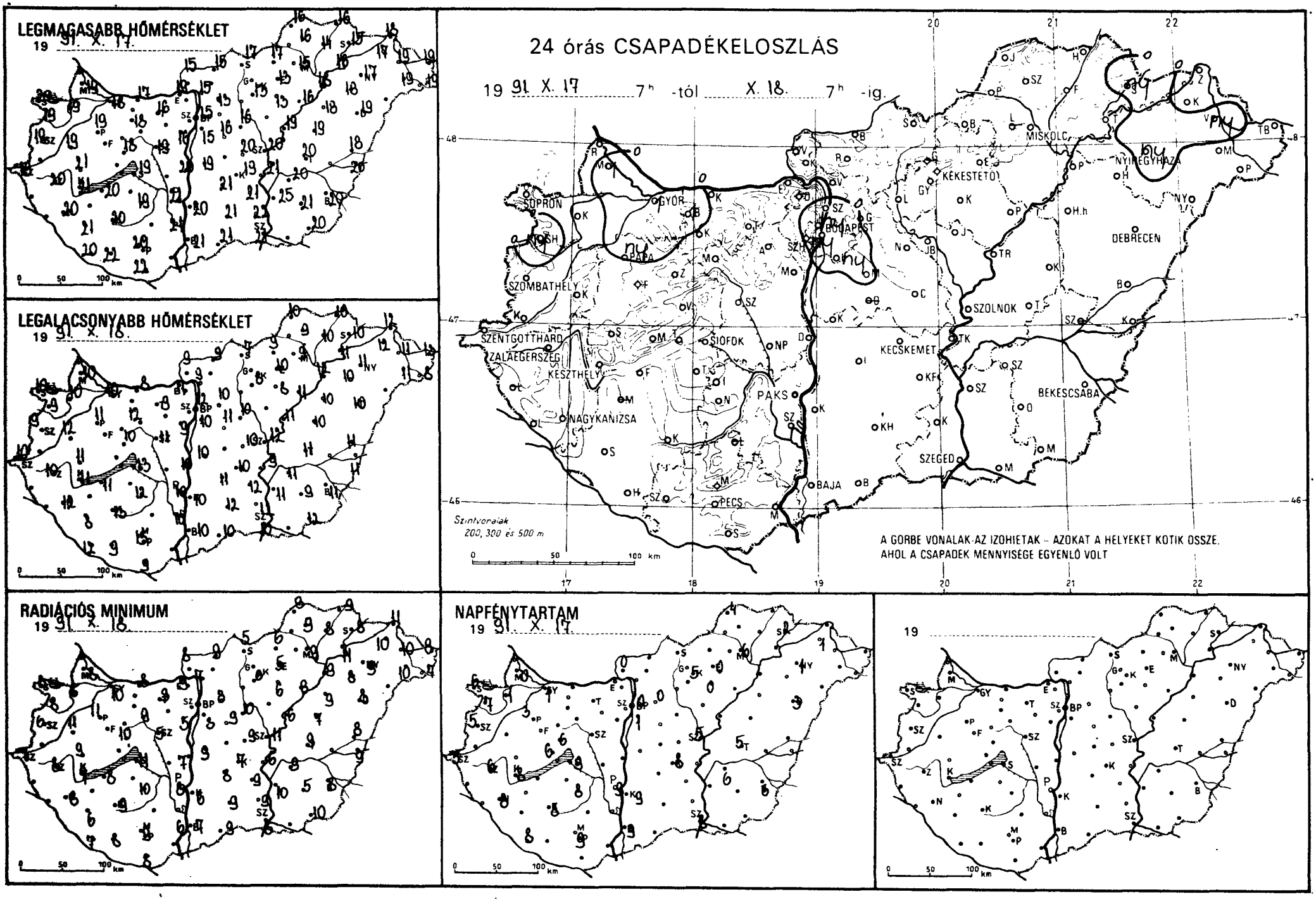
LEGMAGASABB HŐMÉRSÉKLET
19 91. X. 17.
LEGALACSONYABB HŐMÉRSÉKLET
19 91. X. 18.
24 órás CSAPADÉKELOSZLÁS
19 91. X. 17. 7h -tól X. 18. 7h -ig.
SOPRON
GYŐR
BUDAPEST
MISKOLC
NYÍREGYHÁZA
KÉKESTETŐ
DEBRECEN
SZOMBATHELY
PAPA
SZOLNOK
SZENTGOTTHÁRD
ZALAEGERSZEG
KESZTHELY
SIÓFOK
KECSKEMÉT
BÉKÉSCSABA
PAKS
NAGYKANIZSA
SZEGED
BAJA
PÉCS
Szintvonalak
200, 300 és 500 m
A GÖRBE VONALAK AZ IZOHIETÁK – AZOKAT A HELYEKET KÖTIK ÖSSZE,
AHOL A CSAPADÉK MENNYISÉGE EGYENLŐ VOLT
RADIÁCIÓS MINIMUM
19 91. X. 18.
NAPFÉNYTARTAM
19 91. X. 17.
19
0 50 100 km

1991.X.18. 07 h-ig az utolsó 24 óra adatai						Előző nap napos órái
állomás	csapadék (mm)		max. hőmérséklet	min. hőmérséklet	rad. min.	
Győr	1	≡	18	10	10	1
Kapuvár	.	⩍	19	10	8	1
Mosonmagyaróvár	1		19	10	8	0
Rajka						
Sopron	.	≡	20	10	8	6
Sopronhorpács	ny	⩍	19	9	8	7
Káld	.	⩍	19	12	11	
Körmend						
Szentgotthárd	.	≡	18	10	7	5
Szombathely	.	≡	19	9	6	5
Lenti	—		—	—	—	
Letenye						
Nagykanizsa	.	⩍	20	12	8	8
Zalaegerszeg	.	≡	20	10	8	6
Farkasgyepű	.	⩍	17	10	8	
Keszthely	.	⩍	21	11	7	8
Mencshely	.	=	18	11	7	6
Pápa	ny	≡	19	11	11	3
Sümeg	.		21	11	9	
Tihany						
Veszprém	.	≡	18	10	10	6
Zirc	.	⩍	17	10	7	
Fonyód	.		20	11	8	
Homokszt. györgy	.		20	12	7	8
Kaposvár	.	⩍	20	13	9	8
Marcali	—		—	—	—	
Siófok	.	⩍	19	13	11	9
Somogyszob	.	⩍	21	8	6	
Tab						
Bábolna	1		17	10	5	
Esztergom	.	⩍	17	11	9	
Kisbér	.					
Komárom	.	⩍	17	8	8	
Tata	.	⩍	16	9	9	
Alcsútdoboz						
Dunaújváros	.	⩍	20	10	7	
Martonvásár	.	=	16	9	5	
Mór	.	=	18	12	9	
Sárbogárd						
Székesfehérvár	.	=	19	11	5	
Iregszemcse	.		19	12	10	8
Lengyel	—		—	—	—	
Paks	.	=	21	10	8	9
Szekszárd	.	⩍	21	10	6	
Árpádtető	.	⩍	17	13	10	
Mohács						
Pécs	.	⩍	20	13	9	9
Siklós	.	⩍	22	9	8	
Szigetvár	.	⩍	22	9	8	
Budaörs	ny	) ≡	16	10	6	
Bp. Lőrinc	ny	≡)	15	10	8	1
Bp. Met. Int.	ny	)	15	12	—	0
Bp. Szab. hegy	.		12	10	8	
Cegléd	.	⩍	20	10	9	
Dobogókő	—		—	—	—	
Gödöllő	.	⩍	13	10	8	0
Királyrét						
Monor	.		16	11	9	
Nagykáta	.	=	16	10	10	
Szentendre						

1991.X.18. 07 h-ig az utolsó 24 óra adatai						Előző nap napos órái
állomás	csapadék (mm)		max. hőmérséklet	min. hőmérséklet	rad. min.	
Vác	.	≡	15	9	7	
Vámosmikola	.	=	15	9	8	0
Baja	.	≡	21	10	7	9
Bácsalmás	.	=	21	10	9	
Izsák	.		21	11	8	
Kalocsa	.	⩍	20	10	6	9
Kecskemét	.	⩍	19	10	7	8
Kiskunfélegyháza	.		21	12	9	
Kiskunhalas	.		21	12	9	
Kunszentmiklós	.	=	19	10	9	
Tiszakécske	.		21	9	6	
Balassagyarmat	.	⩍	15	9	9	
Romhány						
Salgótarján	.	=	17	7	5	
Eger	.	=	13	10	5	0
Galyatető	—		—	—	—	
Gyöngyös	.	⩍	13	8	6	
Kékestető	.	≡	12	6	6	5
Kompolt	.	⩍	13	8	6	0
Lőrinci						
Poroszló	.	⩍	16	11	8	
Jászapáti						
Jászberény	.	⩍	16	10	9	
Karcag	.	=	19	10	7	
Szolnok	.	≡	20	12	11	5
Tiszaroff	.	⩍	19	11	6	
Túrkeve	.	≡	20	11	9	5
Kistelek	.	=	22	12	9	
Makó	.					
Szeged	.	⩍	21	10	8	8
Szentes	.		25	11	10	
Borsodnádasd	.	=	17	9	6	
Füged	.	=	14	10	8	
Hidasnémeti	.	=	16	10	9	
Jósvafő	.	⩍	16	10	8	4
Lillafüred	—		—	—	—	
Miskolc	.	≡	15	9	9	6
Putnok						
Sárospatak	ny	=	15	10	8	2
Szendrőlád	.	=	16	9	9	
Tokaj	.		16	11	11	
Kisvárda	.	≡	17	12	10	1
Mátészalka	.	⩍	19	11	10	
Nyíregyháza	ny	≡	17	11	9	1
Nyírlugos						
Pátyod	.	⩍	19	8	7	
Tiszabecs	.	=	19	13	8	
Vásárosnamény	ny	=	19	11	10	
Záhony	.	⩍	18	12	11	
Berettyóújfalu	.	=	18	11	8	
Debrecen	.	≡	19	10	8	3
Hajdúdorog	.	=	18	10	8	
Hortobágy	.		18	10	9	
Körösszakál	.		20	11	9	
Polgár	.	=	18	12	9	
Békéscsaba	.	⩍	20	11	8	6
Mezőhegyes	.	⩍	20	12	10	—
Orosháza	.	⩍	21	9	5	
Szarvas	.	≡	20	11	9	6
Szeghalom	—		—	—	—	

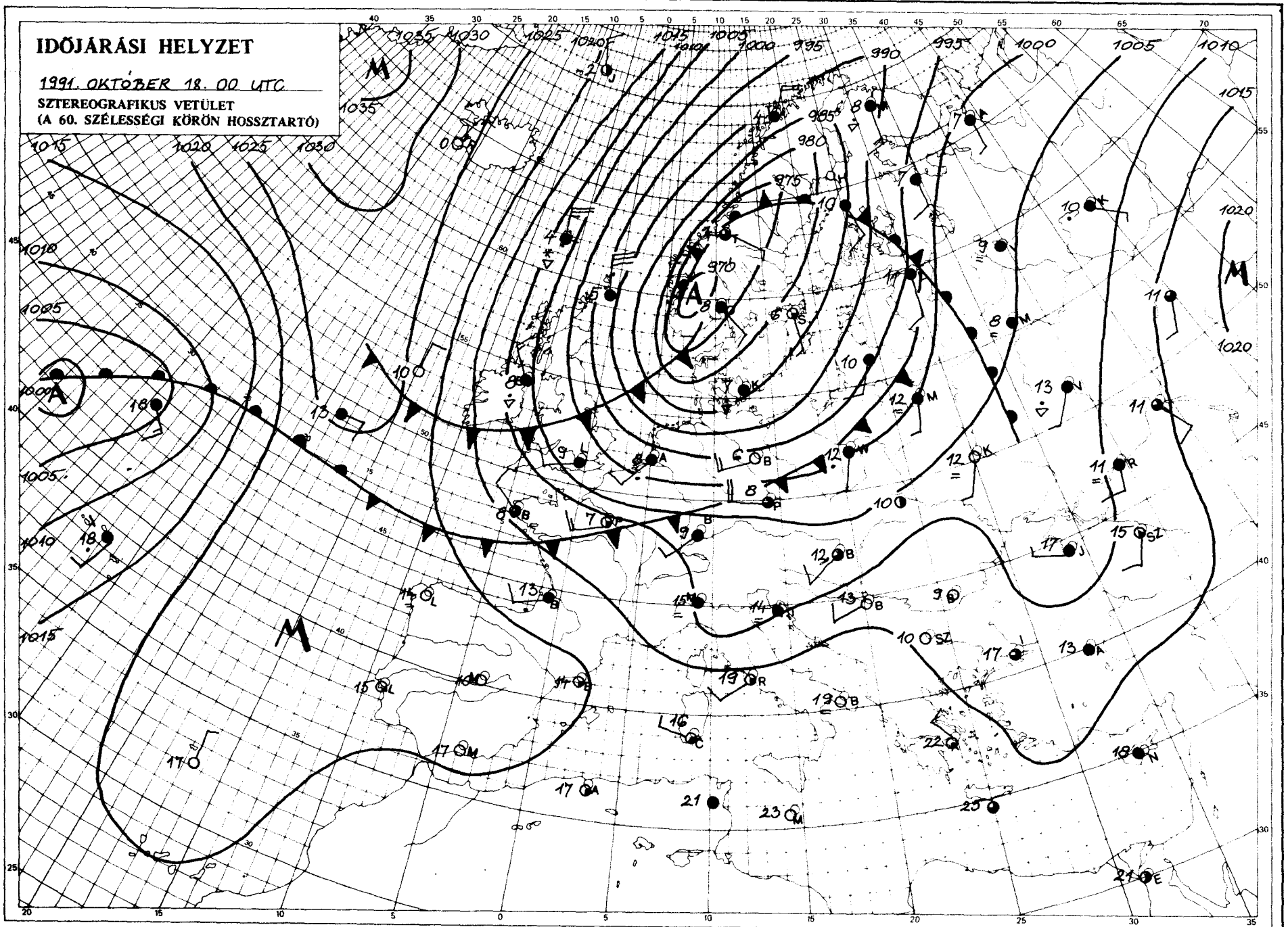

KIADJA: ORSZÁGOS METEOROLÓGIAI SZOLGÁLAT
Kiadásért felel: Dr. Mersich Iván, az Országos Meteorológiai Szolgálat elnöke – Készült: az Országos Meteorológiai Szolgálat Nyomdájában, Budapest – Felelős vezető: Máthé Gyuláné – Munkaszám: 91/4-50. – Szerkesztéséért felel: Dr. Vissy Károly a Központi Előrejelző Intézet igazgatója

Készíti: a KEI Rövidtávú Előrejelző Osztálya – Szakmai felelős: Németh Lajos osztályvezető – Megjelenik naponként Megrendelhető: 1024 Budapest, II., Kitaibel Pál utca 1. – Pénzügyi Osztály – Telefon: 353-500

Jelmagyarázat a havi mellékletben

IDŐJÁRÁSI NAPIJELENTÉS

ЕЖЕДНЕВНЫЙ МЕТЕОРОЛОГИЧЕСКИЙ БЮЛЛЕТЕНЬ • DAILY WEATHER REPORT
BULLETIN QUOTIDIEN DE TEMPS • TÄGLICHER WETTERBERICHT

104. évfolyam 292. szám + Budapest + 1991. október 19. szombat

Az időjárási helyzet és a várható időjárás:

A Földközi-tenger mentén még sokfelé tart a késő őszi meleg. Európa nagy részén ugyanakkor változékony az időjárás. A Botteni-öböl feletti középponttal nagykiterjedésű ciklon örvénylik. Északnyugati széllel egyre hűvösebb, váltakozó nedvességtartalmú léghullámok sodródnak a kontinens belsejébe. Emiatt Európában — a 43-ik szélességi körtől északra — sokfelé esik az eső. Főleg a Brit-szigeteken, az Északi-, valamint a Balti-tengeren gyakran viharos a szél. A Skandináv-félsziget északi részén felhalmozódott sarki hideg levegő várhatóan a jövő hét elején megközelíti a Kárpát-medencét is.

Magyarországon pénteken borult, esős idő volt. Sokfelé hullott jelentős mennyiségű csapadék. Délnyugaton általában 25–40, másutt jobbára 5–10 mm esett, de például Keszthelyen 41, Marcaliban 50, Nagykanizsán pedig 53 mm csapadék hullott. Pénteken a csúcshőmérséklet zömében 11–18 fok között alakult. Szombat hajnalra pedig 4–9 fokig hűlt le a levegő. Ma délelőtt csak néha szakadozott fel a felhőzet. Elsősorban a déli és a nyugati megyékben esett elszórtan az eső. A szél időnként megélénkült. A hőmérséklet 11 órakor az országban 8–11 fok között váltakozott.

Ma 12 órakor Budapesten a hőmérséklet 11 fok volt, a tengerszintre átszámított légnyomás 1013 hPa, gyengén süllyed.

Várható időjárás vasárnap estig:

Ma még országszerte túlnyomóan borult idő lesz, többfelé esővel. Vasárnap északnyugaton csökken a felhőzet, újabb eső, zápor inkább keleten, délkeleten valószínű.
A megélénkülő délnyugati, nyugati szél holnap a Dunántúlon északnyugatira fordul, és gyakran megerősödik.
A várható legalacsonyabb éjszakai hőmérséklet 3–8,
legmagasabb nappali hőmérséklet vasárnap 7–12 fok között alakul.

Bozóki István s. k.

A hőmérséklet napi középértéke és eltérése a sokévi átlagtól (Budapest belterületén):

1991. október 18.	11,3°C	+0,8°C

1871 óta ezen a napon Budapesten előfordult

legmagasabb hőmérséklet:	27,0°C (1953)
legalacsonyabb hőmérséklet:	0,2°C (1970)

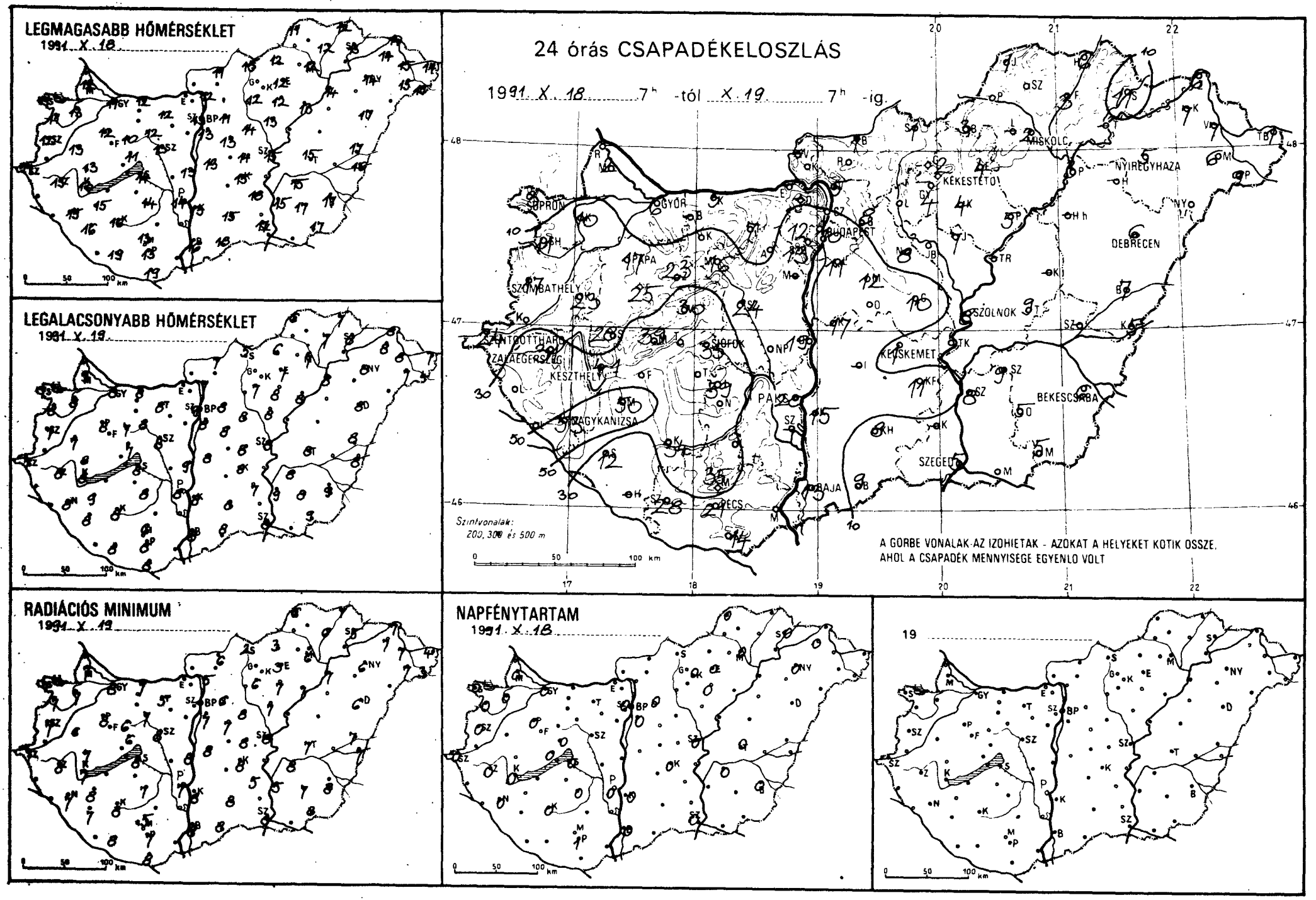
LEGMAGASABB HŐMÉRSÉKLET
1991. X. 18.
LEGALACSONYABB HŐMÉRSÉKLET
1991. X. 19.
RADIÁCIÓS MINIMUM
1991. X. 19.
24 órás CSAPADÉKELOSZLÁS
1991. X. 18. 7h -tól X. 19. 7h -ig.
Szintvonalak: 200, 300 és 500 m
A GÖRBE VONALAK AZ IZOHIETÁK - AZOKAT A HELYEKET KÖTIK ÖSSZE, AHOL A CSAPADÉK MENNYISÉGE EGYENLŐ VOLT
NAPFÉNYTARTAM
1991. X. 18.
19
SOPRON
GYŐR
BUDAPEST
MISKOLC
NYÍREGYHÁZA
DEBRECEN
SZOLNOK
KECSKEMÉT
BÉKÉSCSABA
SZEGED
PÉCS
BAJA
PAKS
SZOMBATHELY
KESZTHELY
SIÓFOK
KÉKESTETŐ

1991.X.19. 07 h-ig az utolsó 24 óra adatai						Előző nap napos órái
állomás	csapadék (mm)		max. hőmérséklet	min. hőmérséklet	rad. min.	
Győr	6		11	8	8	0
Kapuvár	10		13	8	7	0
Mosonmagyaróvár	2	≈	12	9	7	0
Rajka						
Sopron	3	▽̇	11	7	7	0
Sopronhorpács	11	⌓	11	8	7	0
Káld	23	≈	13	7	6	
Körmend						
Szentgotthárd	24	▽̇	11	7	7	0
Szombathely	17	⌓	12	7	7	0
Lenti	—		—	—	—	
Letenye						
Nagykanizsa	53	⌓	15	8	7	0
Zalaegerszeg	31		13	8	8	0
Farkasgyepű	3		16	7	5	
Keszthely	41	⌓	13	8	7	0
Mencshely	39	≈	12	7	5	0
Pápa	17	≈	12	8	8	0
Sümeg	28		13	8	7	
Tihany						
Veszprém	30	≈	11	7	6	0
Zirc	23	≈	10	7	6	
Fonyód	—		—	—	—	
Homokszt. györgy	—		—	—	—	—
Kaposvár	34	≈	16	8	8	0
Marcali	50	▽̇ =	15	9	8	
Siófok	35		14	8	8	0
Somogyszob	12		16	8	7	
Tab						
Bábolna	—		—	—	—	
Esztergom	—		—	—	—	
Kisbér						
Komárom	5	≈	12	8	7	
Tata	7		12	8	5	
Alcsútdoboz						
Dunaújváros	19		13	9	8	
Martonvásár	—		—	—	—	
Mór	16	≈	12	8	7	
Sárbogárd						
Székesfehérvár	24	≈	13	8	8	
Iregszemcse	39	≈	14	8	7	0
Lengyel	—		—	—	—	
Paks	20		14	8	7	0
Szekszárd	—		—	—	—	
Árpádtető	35	≈	13	6	5	
Mohács						
Pécs	21		18	8	7	1
Siklós	14	▽̇ =	19	8	8	
Szigetvár	28	≈	19	8	8	
Budaörs	12	⌓	13	9	7	
Bp. Lőrinc	11		13	8	7	0
Bp. Met. Int.	10	≈	13	9	—	0
Bp. Szab. hegy	13	≋	14	6	6	
Cegléd	10		14	8	8	
Dobogókő	—		—	—	—	
Gödöllő	8	⌓	11	8	6	0
Királyrét						
Monor	12		13	8	7	
Nagykáta	8	≈	14	8	8	
Szentendre						

1991.X.19. 07 h-ig az utolsó 24 óra adatai						Előző nap napos órái
állomás	csapadék (mm)		max. hőmérséklet	min. hőmérséklet	rad. min.	
Vác	5	⌓	12	7	5	
Vámosmikola	—		—	—	—	—
Baja	13		16	8	8	0
Bácsalmás	9	≈	18	8	8	
Izsák	—		—	—	—	
Kalocsa	15		13	8	8	0
Kecskemét	1	⌇ ≈	15	8	8	0
Kiskunfélegyháza	11		18	7	5	
Kiskunhalas	8	≈	15	8	8	
Kunszentmiklós	17	▽̇ ≈	13	8	8	
Tiszakécske						
Balassagyarmat	1	⌓	11	7	6	
Romhány						
Salgótarján	1		15	5	2	
Eger	4	≈	12	7	3	0
Galyatető	—		—	—	—	
Gyöngyös	4		12	7	6	
Kékestető	2	≡	6	2	1	0
Kompolt	4	⌓	12	8	7	0
Lőrinci						
Poroszló	5		13	8	7	
Jászapáti						
Jászberény	7	⌓	13	8	7	
Karcag	—		—	—	—	—
Szolnok	8	⌓	15	8	8	0
Tiszaroff	—		—	—	—	
Túrkeve	9	≈	15	8	7	0
Kistelek	—		—	—	—	
Makó						
Szeged	5		17	8	8	0
Szentes	8	▽̇	15	9	5	
Borsodnádasd	3	▽̇ ⌓	12	6	3	
Füged	3		12	7	6	
Hidasnémeti	6	≈	12	7	7	
Jósvafő	1	⌓	11	6	6	0
Lillafüred	—		—	—	—	
Miskolc	2	≈	12	7	6	0
Putnok						
Sárospatak	11	≈	13	8	5	0
Szendrőlád	—		—	—	—	
Tokaj	—		—	—	—	
Kisvárda	7	≈	14	8	7	0
Mátészalka	6		15	7	7	
Nyíregyháza	5		14	8	6	0
Nyírlugos						
Pátyod	9	▽̇	15	4	3	
Tiszabecs	1	, ≋	14	7	4	
Vásárosnamény	7	≋	15	8	7	
Záhony	6		14	8	7	
Berettyóújfalu	7	≈	17	8	7	
Debrecen	6	≈	17	8	6	—
Hajdúdorog	—		—	—	—	
Hortobágy	—		—	—	—	
Körösszakál	5		16	8	7	
Polgár	3	≈	14	8	7	
Békéscsaba	6	▽̇ =	17	9	8	0
Mezőhegyes	5		17	9	8	—
Orosháza	5	▽̇ =	17	8	7	
Szarvas	9	⌓	15	8	8	0
Szeghalom	—		—	—	—	

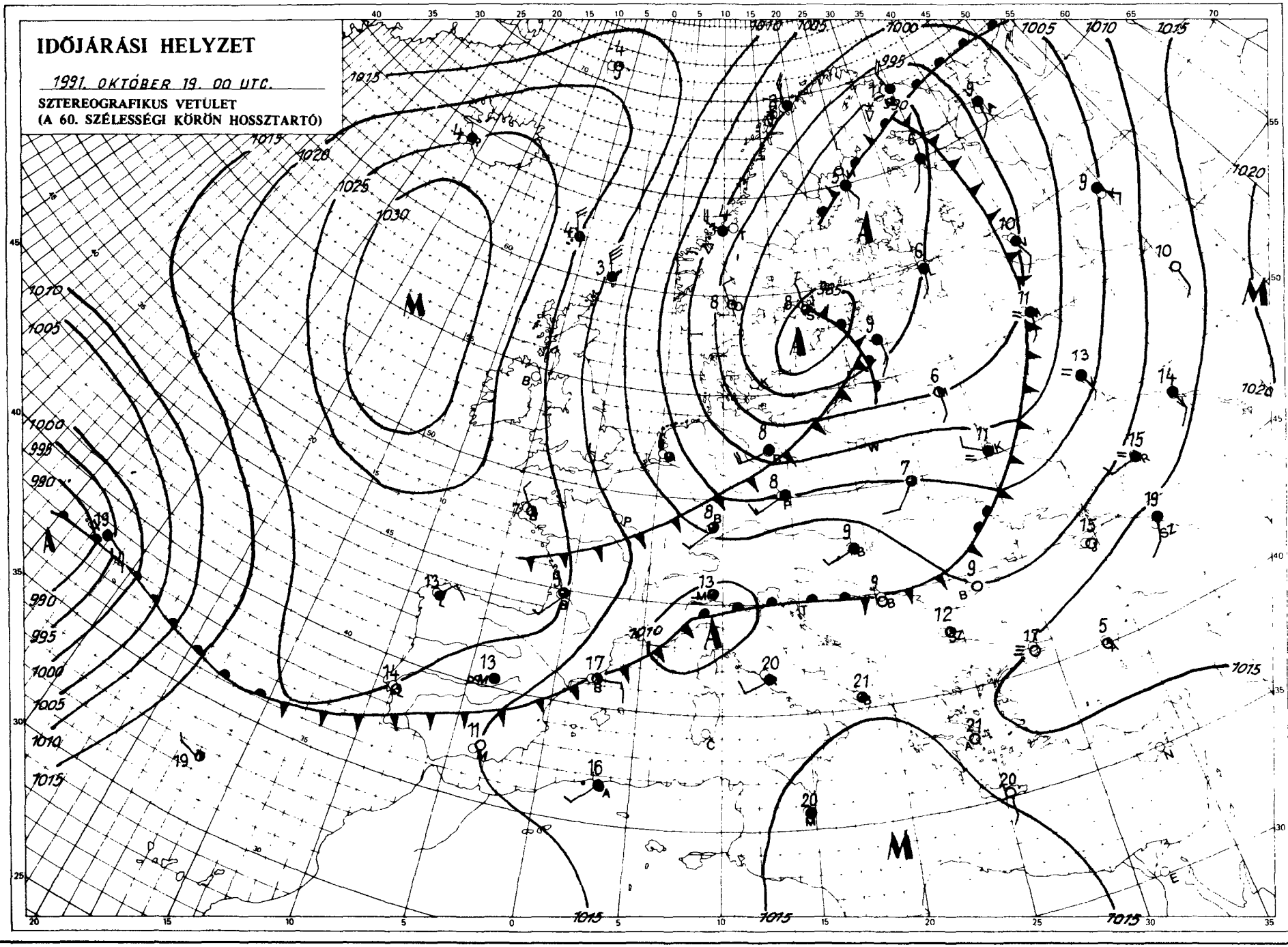

KIADJA: ORSZÁGOS METEOROLÓGIAI SZOLGÁLAT
Kiadásért felel: Dr. Mersich Iván, az Országos Meteorológiai Szolgálat elnöke – Készült: az Országos Meteorológiai Szolgálat Nyomdájában, Budapest – Felelős vezető: Mátrai Gyuláné – Munkaszám: 1 451. – Szerkesztésért felel: Dr. Vissy Károly a Központi Előrejelző Intézet igazgatója
Készíti: a KEI Rövidtávú Előrejelző Osztálya – Szakmai felelős: Németh Lajos osztályvezető – Megjelenik naponként
Megrendelhető: 1024 Budapest, II., Kitaibel Pál utca 1. – Pénzügyi Osztály – Telefon: 353-500
Jelmagyarázat a havi mellékletben

IDŐJÁRÁSI NAPIJELENTÉS

ЕЖЕДНЕВНЫЙ МЕТЕОРОЛОГИЧЕСКИЙ БЮЛЛЕТЕНЬ • DAILY WEATHER REPORT
BULLETIN QUOTIDIEN DE TEMPS • TÄGLICHER WETTERBERICHT

104. évfolyam 293. szám + Budapest + 1991. október 20. vasárnap

Az időjárási helyzet és a várható időjárás:

Szárazföldünk legnagyobb részén változékony, az évszakhoz képest hideg az idő. A Skandinávfélszigeten és Északkelet-Európában a hőmérséklet csúcsértéke több helyen az 5 fokot sem éri el. A Keleti-Kárpátok és a Balkán-félsziget fölött örvénylő ciklon Közép-Európa nagy részén borongós, esős időt okoz. Ugyanakkor Nyugat-Európa fölött anticiklon épült fel. A következő időszakban észak felől a Kárpát-medencét is egyre hidegebb, de szárazabb léghullámok érik el.

Hazánkban szombaton borult, országszerte esős idő volt. A ma reggel 7 óráig lehullott csapadék mennyisége általában 5 és 15 mm között volt, de a déli országrészben több helyen 20, 30 mm-t mértek, sőt Szegedről 32, Mezőhegyesről 34 mm-t jelentettek. A legmagasabb nappali hőmérséklet 8 és 13 fok között alakult. Ma hajnalra 4 és 8 fokig hűlt le a levegő. Délelőtt borult, többfelé esős idő volt. Sokfelé megerősödött az északi szél. A hőmérséklet 11 órakor 6 és 9 fok között alakult.

Ma 12 órakor Budapesten a hőmérséklet 7 fok volt, a tengerszintre átszámított légnyomás 1009 hPa, mérsékelten emelkedik.

Várható időjárás hétfő estig:

Eleinte túlnyomóan borult idő lesz, többfelé esővel, majd északnyugat felől csökkenni kezd a felhőzet. A felhőátvonulásokból elszórtan várható zápor, a magasabb fekvésű helyeken hózápor.
Az északnyugati, északi szél tovább erősödik, főként a Dunántúlon gyakorta viharos lesz.
Hideg marad az idő.
A legalacsonyabb éjszakai hőmérséklet -1, +4,
a legmagasabb nappali hőmérséklet hétfőn 6, 11 fok között várható.

Bartha Péterné s. k.

A hőmérséklet napi középértéke és eltérése a sokévi átlagtól (Budapest belterületén):

1991. október 19.	9,4°C	-0,9°C

1871 óta ezen a napon Budapesten előfordult

legmagasabb hőmérséklet:	25,2°C (1954)
legalacsonyabb hőmérséklet:	-0,7°C (1911)

LEGMAGASABB HŐMÉRSÉKLET

19 91 X 19

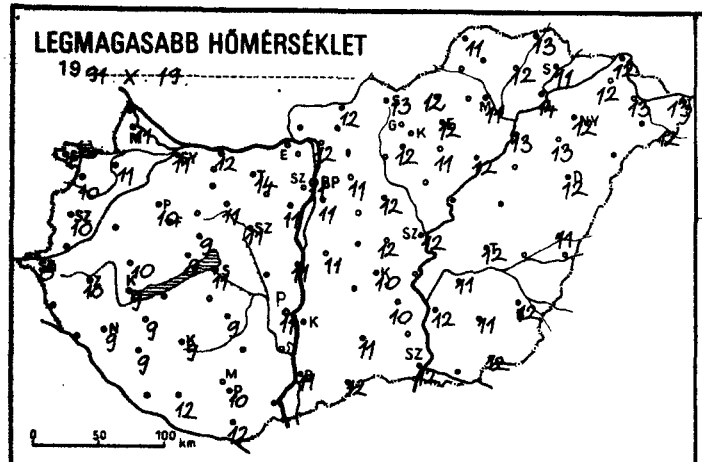

LEGALACSONYABB HŐMÉRSÉKLET

19 91 X 20

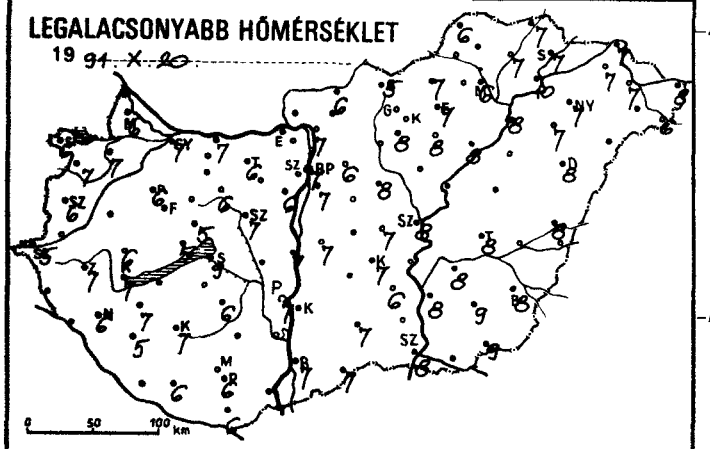

RADIÁCIÓS MINIMUM

19 91 X 20

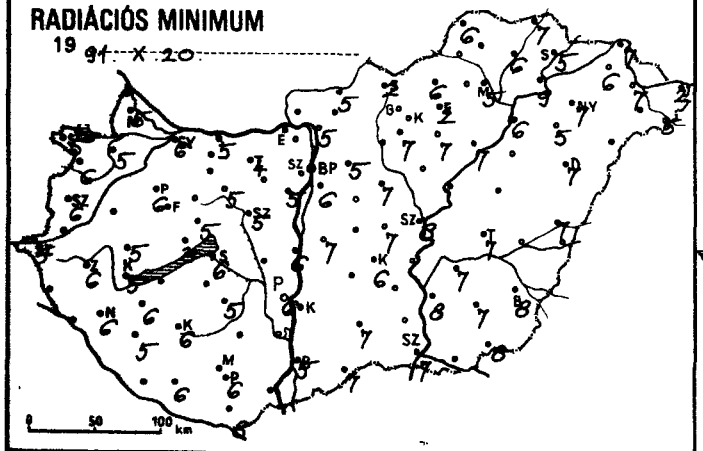

24 órás CSAPADÉKELOSZLÁS

19 91 X 19 7h -tól X 20 7h -ig.

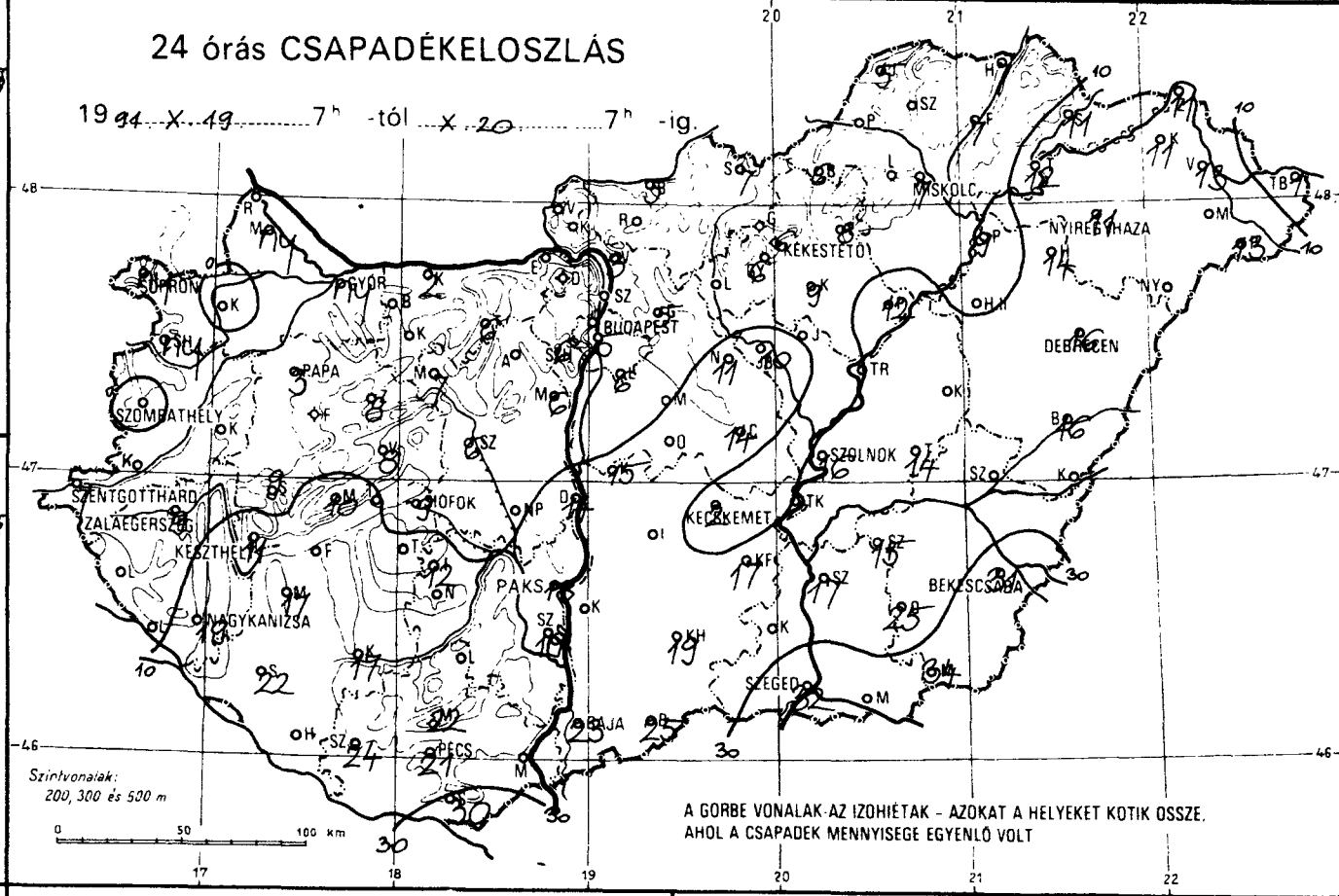

NAPFÉNYTARTAM

19 91 X 19

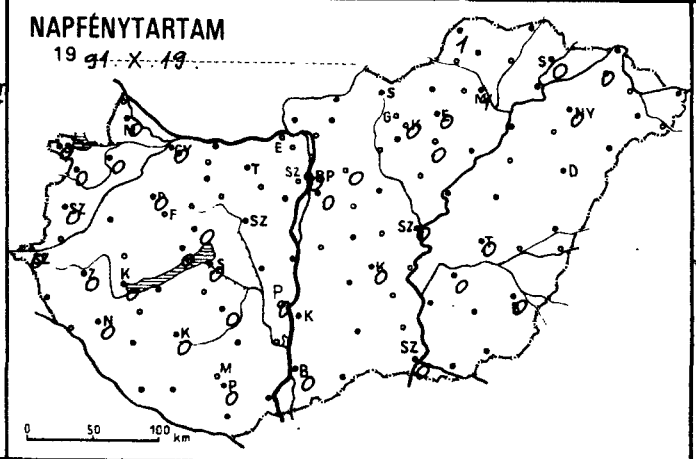

19

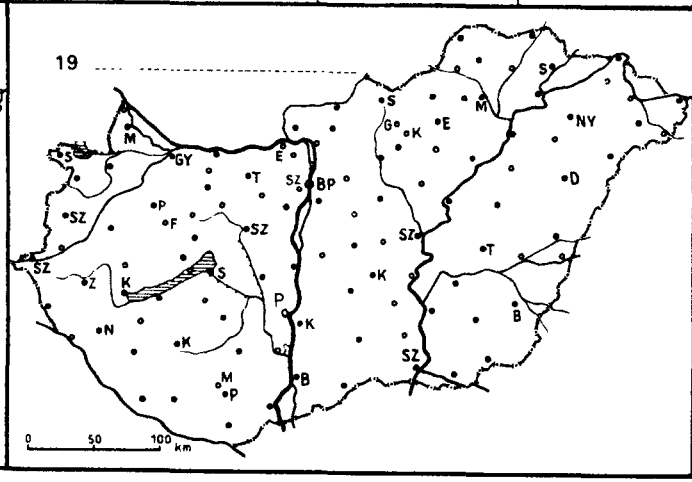

19 91.X.20. 07 h-ig az utolsó 24 óra adatai						Előző nap napos órái
állomás	csapadék (mm)		max. hőmérséklet	min. hőmérséklet	rad. min.	
Győr	ny		11	7	6	0
Kapuvár	.	⌓	11	7	5	0
Mosonmagyaróvár	ny	=	11	6	5	0
Rajka						
Sopron	ny		11	6	5	0
Sopronhorpács	ny	⌓	10	7	6	0
Káld	—		—	—	—	
Körmend						
Szentgotthárd	7	▽ =	8	5	5	0
Szombathely	.	⌓	10	6	6	0
Lenti	—		—	—	—	
Letenye						
Nagykanizsa	19	=	9	6	6	0
Zalaegerszeg	9	▽	10	7	6	0
Farkasgyepű	—		—	—	—	
Keszthely	11		9	7	5	0
Mencshely	10	=	8	5	3	0
Pápa	3	=	10	6	6	0
Sümeg	9		10	6	5	
Tihany						
Veszprém	8	=	9	5	5	0
Zirc	8	=	8	4	3	
Fonyód	—		—	—	—	
Homokszt. györgy	—		—	—	—	
Kaposvár	17	=	9	7	6	0
Marcali	17	▽	9	7	6	
Siófok	9		11	9	6	0
Somogyszob	22		9	5	5	
Tab						
Bábolna	—		—	—	—	
Esztergom	—		—	—	—	
Kisbér						
Komárom	2	=	12	7	5	
Tata	6		14	6	4	
Alcsútdoboz						
Dunaújváros	14		11	7	6	
Martonvásár	6	=	11	6	5	
Mór	7	=	11	6	5	
Sárbogárd						
Székesfehérvár	6	=	11	7	5	
Iregszemcse	12		9	6	5	0
Lengyel	—		—	—	—	
Paks	18		11	7	6	0
Szekszárd	19	=	10	6	5	
Árpádtető	22	=	7	3	3	
Mohács	—		—	—	—	
Pécs	21	=	10	6	6	0
Siklós	30	▽ =	12	8	6	
Szigetvár	24	=	12	6	6	
Budaörs	4		11	7	6	
Bp. Lőrinc	6		11	7	6	0
Bp. Met. Int.	5		11	7	—	0
Bp. Szab. hegy	6	=	8	4	4	
Cegléd	14		12	7	7	
Dobogókő	—		—	—	—	
Gödöllő	5	=	11	6	5	0
Királyrét						
Monor	—		—	—	—	
Nagykáta	11		12	8	7	
Szentendre						

19 91.X.20. 07 h-ig az utolsó 24 óra adatai						Előző nap napos órái
állomás	csapadék (mm)		max. hőmérséklet	min. hőmérséklet	rad. min.	
Vác	3	⌓	12	7	5	
Vámosmikola	—		—	—	—	—
Baja	23	=	11	7	5	0
Bácsalmás	25	=	12	7	7	
Izsák	—		—	—	—	
Kalocsa	—		—	—	—	
Kecskemét	2	▽ =	10	7	6	0
Kiskunfélegyháza	17		10	6	4	
Kiskunhalas	19	▽ =	11	7	7	
Kunszentmiklós	15	▽ =	11	7	7	
Tiszakécske						
Balassagyarmat	5		12	6	5	
Romhány						
Salgótarján	7	=	13	5	2	
Eger	8	=	12	7	2	0
Galyatető	—		—	—	—	
Gyöngyös	6		12	8	7	
Kékestető	6	=	6	2	2	0
Kompolt	9		11	8	7	0
Lőrinci						
Poroszló	12		12	8	7	
Jászapáti						
Jászberény	10	=	12	8	7	
Karcag	—		—	—	—	
Szolnok	16	=	12	8	8	0
Tiszaroff	—		—	—	—	
Túrkeve	14	=	12	8	7	0
Kistelek	—		—	—	—	
Makó						
Szeged	32		12	8	7	0
Szentes	17	▽	12	8	8	
Borsodnádasd	6		12	7	6	
Fügöd	7	=	12	7	6	
Hidasnémeti	7	=	13	7	7	
Jósvafő	5	⌓	11	6	6	1
Lillafüred	—		—	—	—	
Miskolc	7	=	11	6	5	1
Putnok						
Sárospatak	11	=	11	7	5	0
Szendrőlád	—		—	—	—	
Tokaj	12		14	10	9	
Kisvárda	11	=	12	7	6	0
Mátészalka	—		—	—	—	
Nyíregyháza	11		12	7	7	0
Nyírlugos						
Pátyod	13	▽	12	6	5	
Tiszabecs	1	▽ =	13	8	2	
Vásárosnamény	13	=	13	8	7	
Záhony	11	=	12	7	7	
Berettyóújfalu	16	▽ =	11	8	7	
Debrecen	16	▽ =	12	8	7	—
Hajdúdorog	14	=	13	7	5	
Hortobágy	—		—	—	—	
Körösszakál	—		—	—	—	
Polgár	9	=	13	8	6	
Békéscsaba	31	=	12	9	8	0
Mezőhegyes	34		12	9	8	
Orosháza	25	=	11	9	7	
Szarvas	15	⌓	11	8	7	0
Szeghalom						

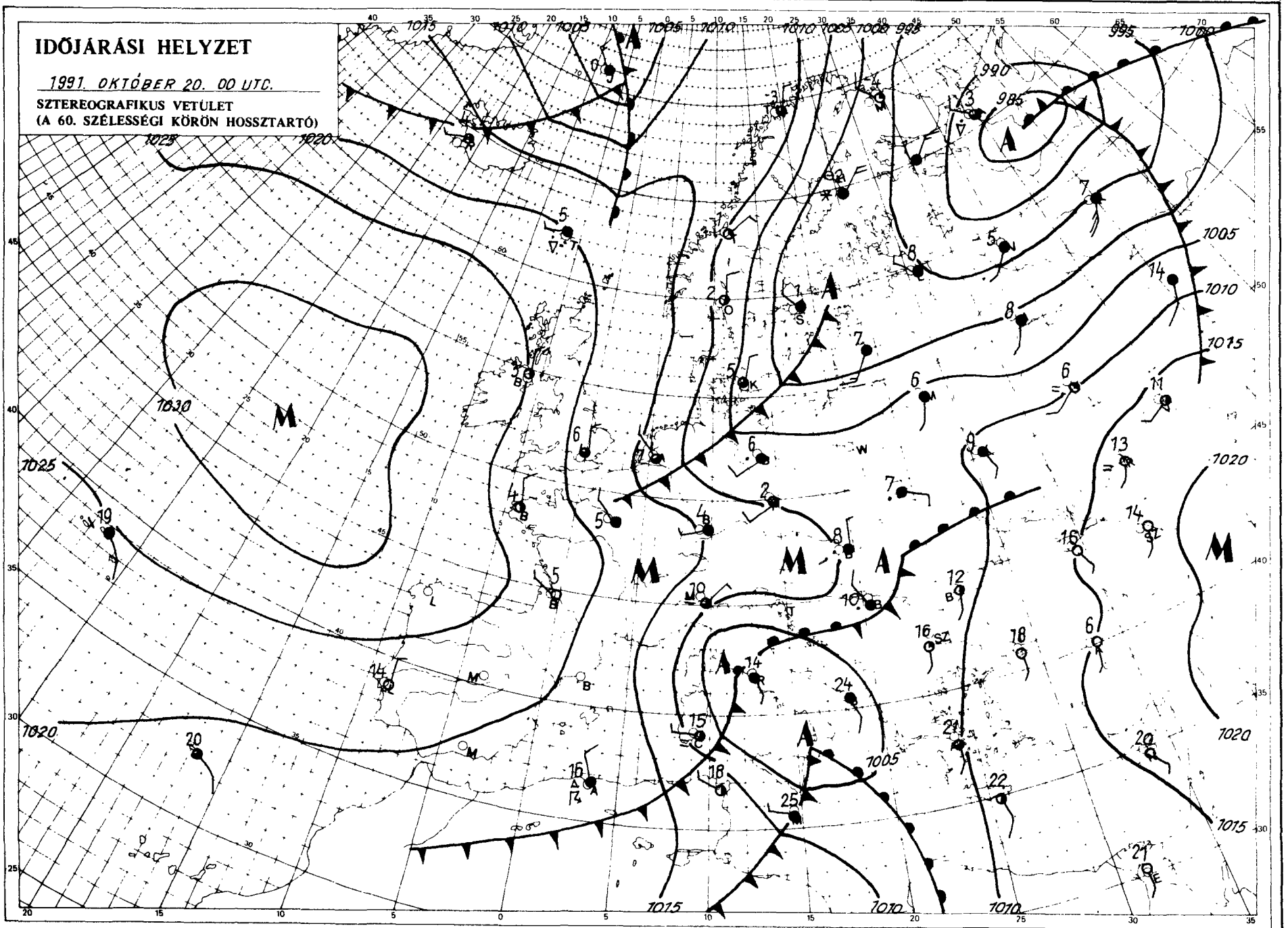

KIADJA: ORSZÁGOS METEOROLÓGIAI SZOLGÁLAT
Kiadásért felel: Dr. Mersich Iván, az Országos Meteorológiai Szolgálat elnöke – Készült: az Országos Meteorológiai Szolgálat Nyomdájában, Budapest – Felelős vezető: Máthé Gyuláné – Munkaszám: 1432. – Szerkesztésért felel: Dr. Visy Károly a Központi Előrejelző Intézet igazgatója

Készíti: a KEI Rövidtávú Előrejelző Osztálya – Szakmai felelős: Németh Lajos osztályvezető – Megjelenik naponként
Megrendelhető: 1024 Budapest, II., Kitaibel Pál utca 1. – Pénzügyi Osztály – Telefon: 353-500
Jelmagyarázat a havi mellékletben

IDŐJÁRÁSI NAPIJELENTÉS

ЕЖЕДНЕВНЫЙ МЕТЕОРОЛОГИЧЕСКИЙ БЮЛЛЕТЕНЬ • DAILY WEATHER REPORT
BULLETIN QUOTIDIEN DE TEMPS • TÄGLICHER WETTERBERICHT

104. évfolyam 294. szám + Budapest + 1991. október 21. hétfő

Az időjárási helyzet és a várható időjárás:

Nyugat-Európában anticiklon található, területén változóan felhős, csendes őszi idő van, számottevő csapadék nélkül. Ciklon örvénylik az Appennini-félsziget, valamint Kelet-, Északkelet-Európa felett is. Ezeken a vidékeken változékony, sokfelé csapadékos, szeles az idő. A következő 36 órában a Kárpát-medence a keleti ciklonrendszer és a nyugatra lévő anticiklon között helyezkedik majd el. Szeles és az évszakhoz képest továbbra is hideg idő várható.

Magyarországon vasárnap többnyire borult idő volt, főleg délen és keleten sokfelé esővel. Északkeleten néhol havas eső is előfordult. A ma (hétfő) reggelig lehullott csapadék mennyisége 1 és 9 mm között alakult. A hőmérséklet csúcsértéke vasárnap általában 8 és 12 fok között volt. Éjszaka az ország nagy részén 1 és 8 fok közé hűlt le a levegő, de északon helyenként 0, -2 fokig csökkent a hőmérséklet. Délelőtt az északnyugati megyékben változóan, másutt jobbára erősen felhős volt az ég és délkeleten néhol szemerkélt az eső. 11 órakor általában 5 és 8 fok között volt a hőmérséklet.

Ma 12 órakor Budapesten a hőmérséklet 8 fok volt, a tengerszintre átszámított légnyomás 1017 hPa, erősen süllyed.

Várható időjárás kedd estig:

Északnyugaton változóan, másutt többször erősen felhős lesz az ég és számítani kell esőre, záporra, kedden főleg a hegyekben hózáporra is.
Megerősödik, helyenként viharossá fokozódik az északi, északkeleti szél.
A legalacsonyabb éjszakai hőmérséklet: -1 és +4,
a legmagasabb nappali hőmérséklet kedden általában 6 és 11 fok között alakul.

Távolabbi kilátások szerdától – szombatig:

Hideg idő várható. Változóan, többször erősen felhős lesz az ég és sokfelé előfordul eső, zápor, helyenként hózápor is. Főleg a hét közepén gyakran erős lesz az északi szél.
A legalacsonyabb hajnali hőmérséklet: +2, -3,
a legmagasabb nappali hőmérséklet: általában 5 és 10 fok között alakul.
Jelentős mennyiségű csapadék (legalább napi 5 mm) az ország területének 40 százalékán valószínű.

Jenki Szilvia s. k.

A hőmérséklet napi középértéke és eltérése a sokévi átlagtól (Budapest belterületén):

1991. október 20.	7,8°C	-1,0°C

1871 óta ezen a napon Budapesten előfordult

legmagasabb hőmérséklet:	23,5°C (1943)
legalacsonyabb hőmérséklet:	-1,4°C (1972)

LEGMAGASABB HŐMÉRSÉKLET

19 91. X. 20.

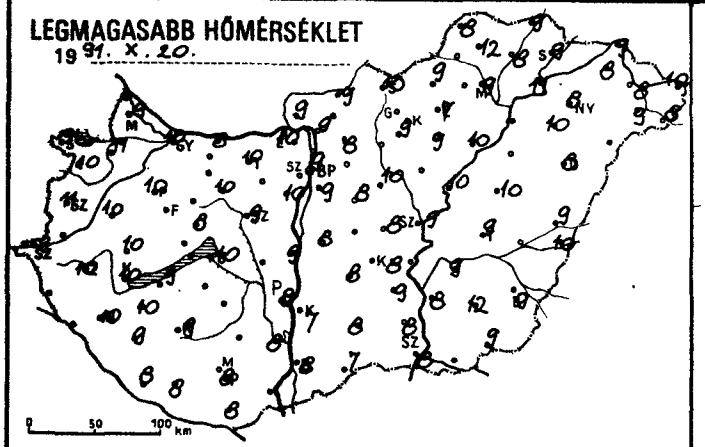

LEGALACSONYABB HŐMÉRSÉKLET

19 91. X. 21.

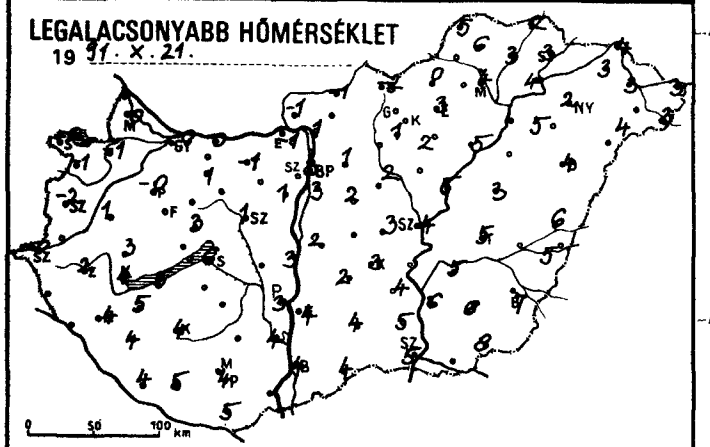

RADIÁCIÓS MINIMUM

19 91. X. 21.

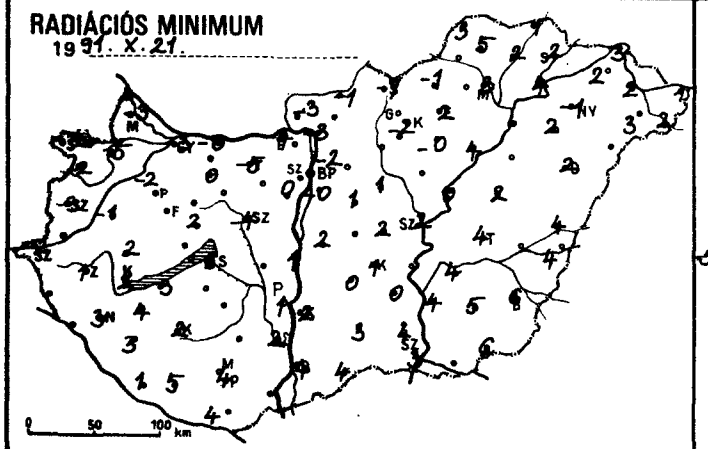

24 órás CSAPADÉKELOSZLÁS

19 91. X. 20. 7h -tól X. 21. 7h -ig.

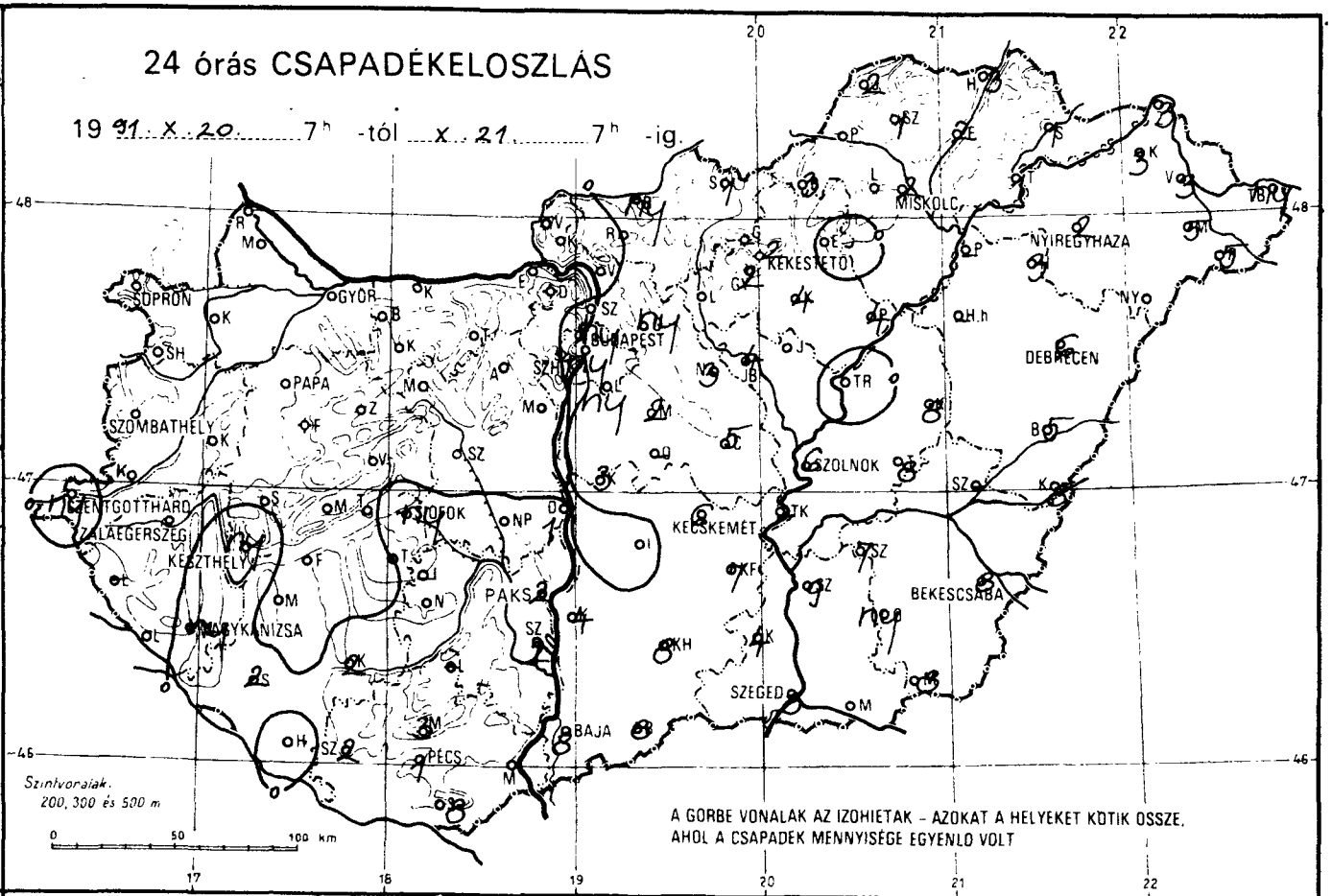

NAPFÉNYTARTAM

19 91. X. 20.

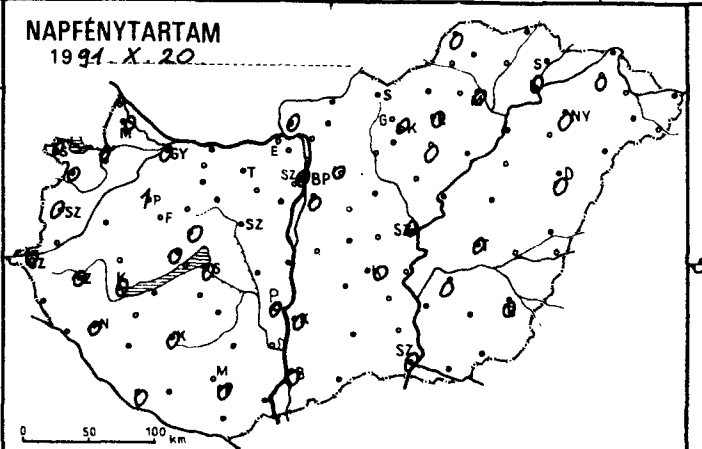

19

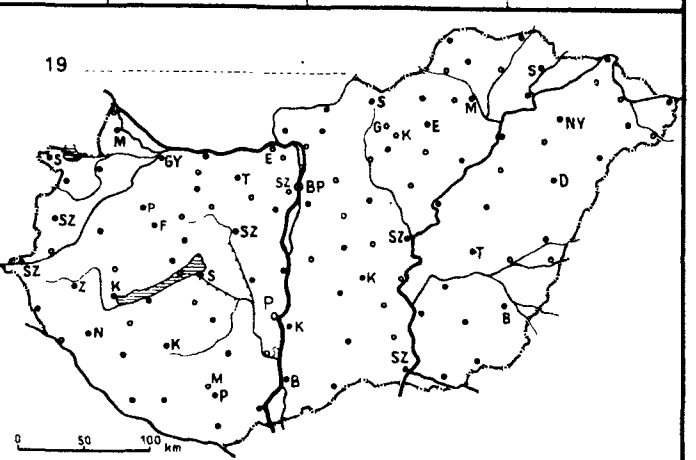

1991.X.21. 07 h-ig az utolsó 24 óra adatai						Előző nap napos órái
állomás	csapadék (mm)		max. hőmérséklet	min. hőmérséklet	rad. min.	
Győr	.	⌴	10	-0	-3	0
Kapuvár	.	⌴	11	-1	-5	0
Mosonmagyaróvár	.	⌴	9	0	-3	0
Rajka						
Sopron	.	⌴	9	-0	-3	0
Sopronhorpács	.	⌴	10	-1	-2	0
Káld	.		10	1	-1	
Körmend						
Szentgotthárd	ny	⌴	9	-0	-2	0
Szombathely	.	⌴	11	-2	-3	0
Lenti	–		–	–	–	
Letenye						
Nagykanizsa	ny		10	4	3	0
Zalaegerszeg	.		10	2	1	0
Farkasgyepű	.		10	-2	-9	
Keszthely	ny		10	4	2	0
Mencshely	.	=	8	2	0	0
Pápa	.	⌴	10	-0	-2	1
Sümeg	.		10	3	2	
Tihany						
Veszprém	.	∩	8	3	2	0
Zirc	.	∩	7	2	-1	
Fonyód	.		9	5	3	
Homokszt. györgy	.	∩	8	4	1	0
Kaposvár	2		9	4	2	0
Marcali	.		10	5	4	
Siófok	ny		10	6	6	0
Somogyszob	2		9	4	3	
Tab						
Bábolna	.	⌴	9	1	-4	
Esztergom	.	⌴	10	-1	-4	
Kisbér						
Komárom	.	⌴	8	0	-0	
Tata	.	⌴	10	-1	-5	
Alcsútdoboz						
Dunaújváros	1		9	3	1	
Martonvásár	.	∩	10	1	-2	
Mór	.	=	10	1	0	
Sárbogárd						
Székesfehérvár	.	⌴	9	1	-4	
Iregszemcse	–		–	–	–	–
Lengyel						
Paks	2		8	3	1	0
Szekszárd	2		8	4	2	
Árpádtető	3	=	4	1	1	
Mohács						
Pécs	1		8	4	4	0
Siklós	8	=	8	5	4	
Szigetvár	2	=	8	5	5	
Budaörs	ny	∩	9	2	-2	
Bp. Lőrinc	ny	=	9	3	-0	0
Bp. Met. Int.	ny	⸝	9	3	–	0
Bp. Szab. hegy	.		6	1	0	
Cegléd	5	∩	8	3	2	
Dobogókő	.		11	-0	-2	
Gödöllő	ny	⸝ ∩	8	1	-2	0
Királyrét						
Monor	2		8	2	1	
Nagykáta	3		10	2	1	
Szentendre						

1991.X.21. 07 h-ig az utolsó 24 óra adatai						Előző nap napos órái
állomás	csapadék (mm)		max. hőmérséklet	min. hőmérséklet	rad. min.	
Vác	.	∩	9	1	-3	
Vámosmikola	.	⌴	9	-1	-3	0
Baja	8	=	8	4	4	0
Bácsalmás	8	=	7	4	4	
Izsák	.	=	8	2	0	
Kalocsa	4		7	4	2	0
Kecskemét	6	∩	8	3	1	0
Kiskunfélegyháza	7	=	9	4	0	
Kiskunhalas	8	=	8	4	3	
Kunszentmiklós	3	=	8	2	2	
Tiszakécske						
Balassagyarmat	ny	⌴	9	-1	-1	
Romhány						
Salgótarján	1	⌴	10	-2	-7	
Eger	.	=	7	3	2	0
Galyatető	–		–	–	–	
Gyöngyös	2		9	1	-2	
Kékestető	2	⁂ ≡	2	-2	-4	0
Kompolt	4	∩	9	2	-0	0
Lőrinci						
Poroszló	4	∩	10	5	4	
Jászapáti						
Jászberény	4	∩	8	2	1	
Karcag	8	≡	10	3	2	
Szolnok	6	=	9	4	2	0
Tiszaroff	.	=	10	5	0	
Túrkeve	8	=	9	5	4	0
Kistelek	4	▽ =	8	5	4	
Makó						
Szeged	8	∩	8	5	3	0
Szentes	9	▽	8	6	4	
Borsodnádasd	3	≡	9	0	-1	
Füzöd	2		8	3	2	
Hidasnémeti	3	=	9	2	1	
Jósvafő	2	≡	8	5	3	0
Lillafüred	–		–	–	–	
Miskolc	2	=	9	4	3	0
Putnok						
Sárospatak	1		9	3	2	0
Szendrőlád	1	∩	12	6	5	
Tokaj	1		11	4	4	
Kisvárda	3	=	8	3	2	0
Mátészalka	5		9	4	3	
Nyíregyháza	2	⌴	8	2	-1	0
Nyírlugos						
Pátyod	5	≡	8	3	2	
Tiszabecs	ny	=	10	3	-1	
Vásárosnamény	3	=	8	3	2	
Záhony	3		9	4	3	
Berettyóújfalu	5	=	9	6	4	
Debrecen	6	=	8	4	2	0
Hajdúdorog	3	=	10	5	2	
Hortobágy	–		–	–	–	
Körösszakál	8		10	5	4	
Polgár	–		–	–	–	
Békéscsaba	8	∩	9	7	6	0
Mezőhegyes	8	≡	9	8	6	–
Orosháza	ny	⸝ ∩	12	6	5	
Szarvas	7	=	9	5	4	0
Szeghalom	–		–	–	–	

KIADJA: ORSZÁGOS METEOROLÓGIAI SZOLGÁLAT
Kiadásért felel: Dr. Mersich Iván, az Országos Meteorológiai Szolgálat elnöke — Készült: az Országos Meteorológiai Szolgálat Nyomdájában, Budapest — Felelős vezető: Máthé Gyuláné — Munkaszám: 91.453. — Szerkesztésért felel: Dr. Vissy Károly a Központi Előrejelző Intézet igazgatója

Készíti: a KEI Rövidtávú Előrejelző Osztálya — Szakmai felelős: Németh Lajos osztályvezető — Megjelenik naponként
Megrendelhető: 1024 Budapest, II., Kitaibel Pál utca 1. — Pénzügyi Osztály — Telefon: 353-500
Jelmagyarázat a havi mellékletben

IDŐJÁRÁSI NAPIJELENTÉS

ЕЖЕДНЕВНЫЙ МЕТЕОРОЛОГИЧЕСКИЙ БЮЛЛЕТЕНЬ • DAILY WEATHER REPORT
BULLETIN QUOTIDIEN DE TEMPS • TÄGLICHER WETTERBERICHT

104. évfolyam 295. szám + Budapest + 1991. október 22. kedd

Az időjárási helyzet és a várható időjárás:

Nyugat-Európa felett továbbra is anticiklon található. Területén a reggeli ködök megszűnése után változóan felhős az ég, számottevő csapadék sehol nem forul elő. Északkelet-Európa és a Balkán-félsziget felett egy-egy nagy kiterjedésű ciklon örvénylik. Ezek hatására Európa többi részén változékony, sokfelé csapadékos az idő. A ciklonok áramlási rendszerében egyre hidegebb levegő érkezik Közép-Európa fölé, ezért hazánkban is folytatódik az évszakhoz képest hideg időjárás.

Magyarországon hétfőn többnyire erősen felhős volt az ég, csupán az északnyugati megyékben sütött 5, 8 órát a Nap. Délutántól egyre több helyen eleredt az eső. Sokfelé fújt erős, helyenként viharos északi szél. A hőmérséklet csúcsértéke 7 és 11 fok között alakult. Éjszaka túlnyomóan borult volt az ég, a Kisalföld kivételével mindenütt esett az eső. A ma reggel 7 óráig lehullott csapadék mennyisége általában 5 mm körül alakult, de a Dél-Dunántúlon és az északkeleti országrészben meghaladta a 10 mm-t. Délelőtt folytatódott az erősen felhős idő, főként keleten fordult elő újabb eső. Sokfelé fújt erős, helyenként viharos északi szél. A hőmérséklet 11 órakor 4 és 7 fok között váltakozott.

Ma 12 órakor Budapesten a hőmérséklet 6 fok volt, a tengerszintre átszámított légnyomás 1019 hPa, gyengén emelkedik.

Várható időjárás szerda estig:

Kedden északnyugat felől csökken a felhőzet és már csak keleten várható eső, a hegyekben havazás. Szerdán ismét gyakran lesz erősen felhős az ég, sokfelé valószínű zápor, hózápor. Az erős, időnként viharos északi szél éjszakára átmenetileg mérséklődik. Hajnalban foltokban köd képződhet.
Legalacsonyabb éjszakai hőmérséklet -3, +3,
a legmagasabb nappali hőmérséklet szerdán 4, 9 fok között alakul.

Bonta Imre s. k.

A hőmérséklet napi középértéke és eltérése a sokévi átlagtól (Budapest belterületén):

1991. október 21.	6,1°C	-3,6°C

1871 óta ezen a napon Budapesten előfordult

legmagasabb hőmérséklet:	23,8°C (1943)
legalacsonyabb hőmérséklet:	-2,6°C (1877)

LEGMAGASABB HŐMÉRSÉKLET

1991. x. 21.

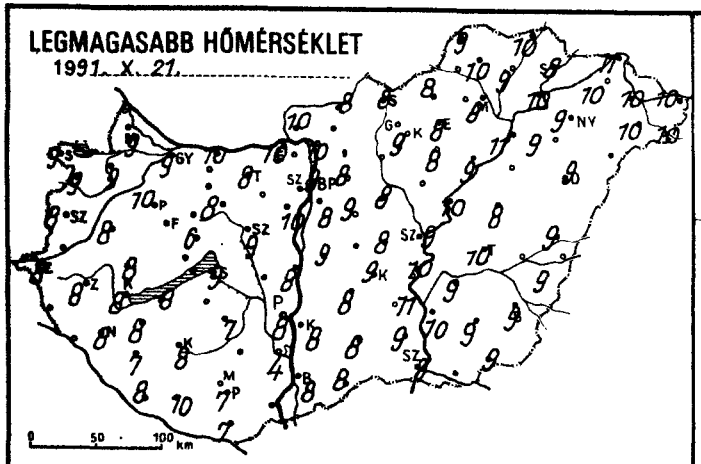

LEGALACSONYABB HŐMÉRSÉKLET

1991. x. 22.

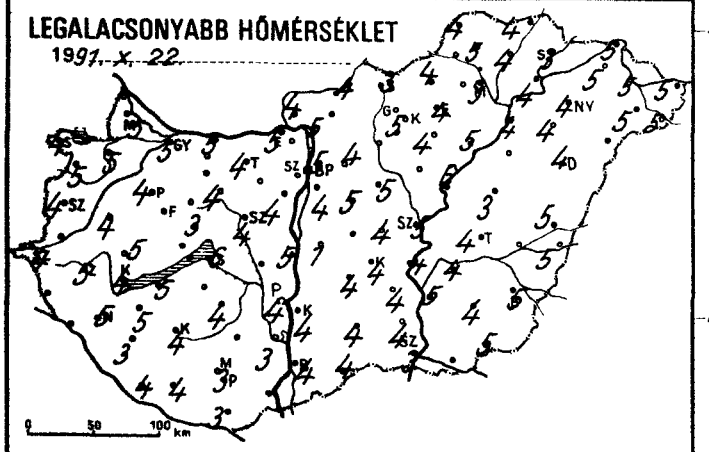

24 órás CSAPADÉKELOSZLÁS

1991. x. 21. 7h -tól x. 22. 7h -ig.

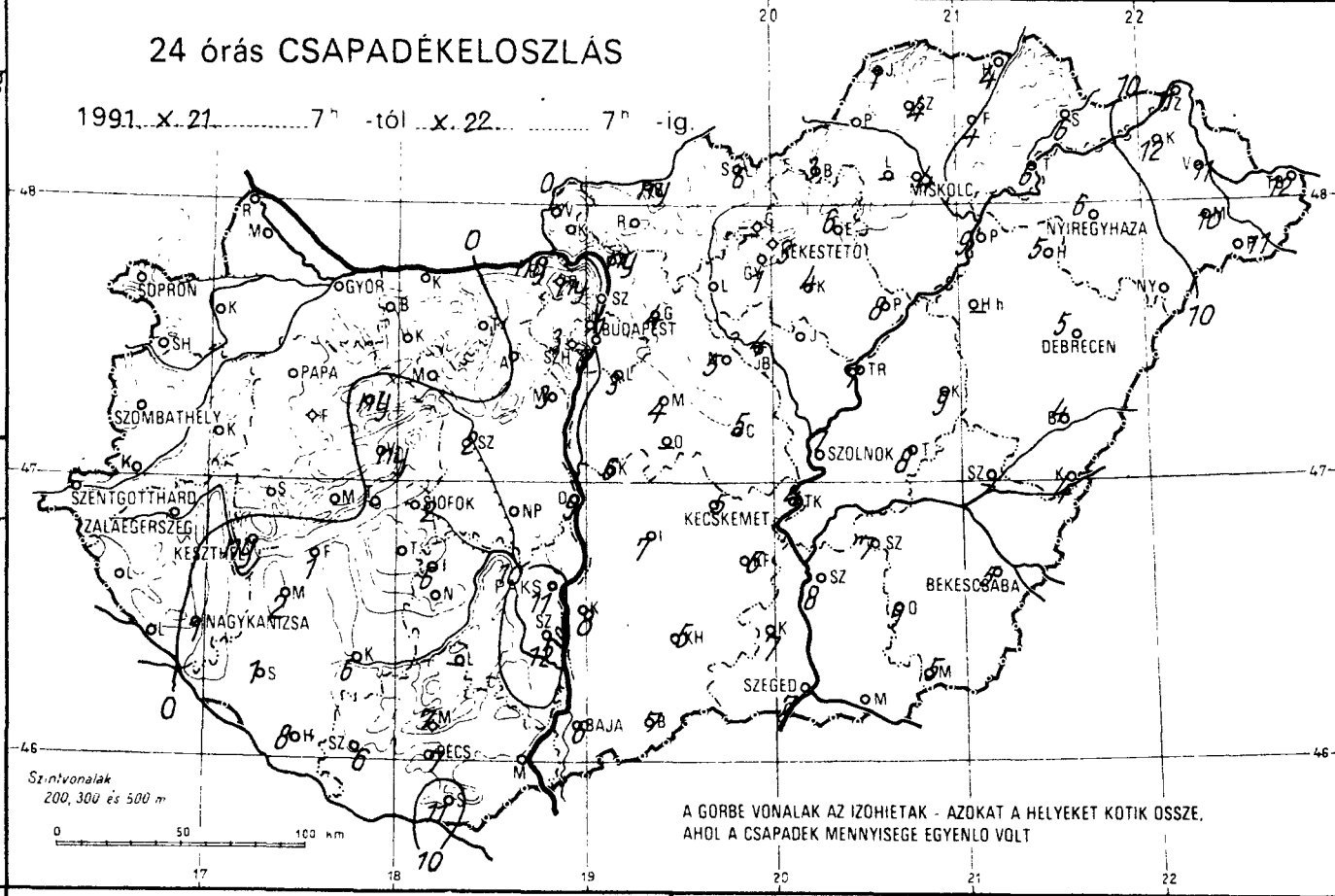

RADIÁCIÓS MINIMUM

1991. x. 22.

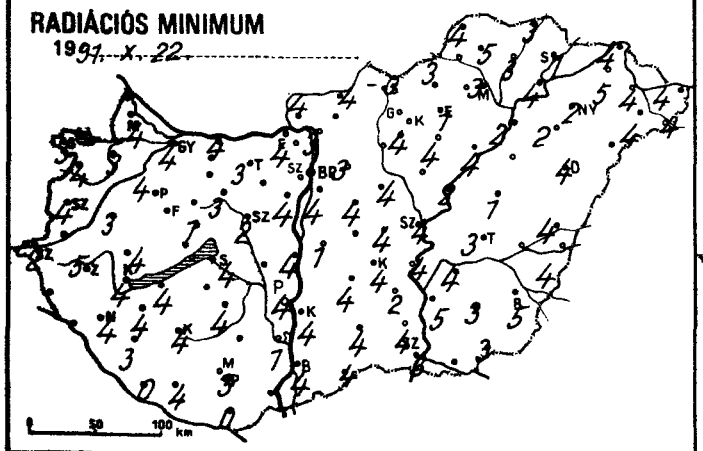

NAPFÉNYTARTAM

1991. x. 21.

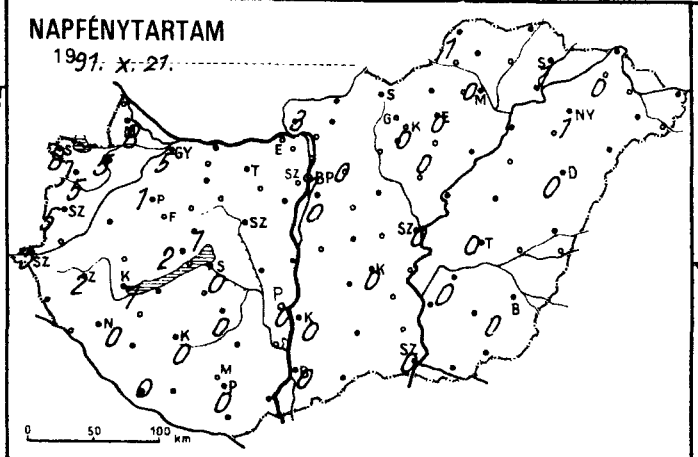

19

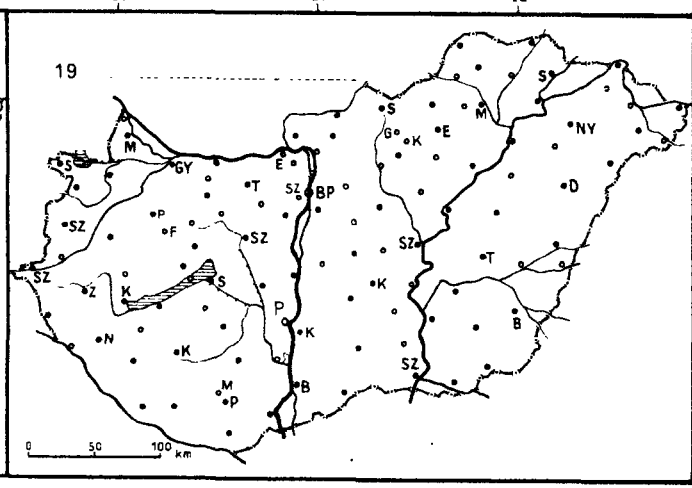

1991.X.22. 07 h-ig az utolsó 24 óra adatai						Előző nap napos órái
állomás	csapadék (mm)		max. hőmérséklet	min. hőmérséklet	rad. min.	
Győr	.	⊔	9	5	4	5
Kapuvár	.		9	5	3	5
Mosonmagyaróvár	.		9	5	4	8
Rajka						
Sopron	.		9	4	3	8
Sopronhorpács	.	⊔	9	5	4	5
Káld	.		8	4	3	
Körmend						
Szentgotthárd	.		8	4	2	5
Szombathely	.		8	4	4	5
Lenti	–		–	–	–	
Letenye						
Nagykanizsa	1		8	5	4	0
Zalaegerszeg	.		8	5	5	2
Farkasgyepű	.		9	3	2	
Keszthely	ny		8	4	4	1
Mencshely	.	≃	7	4	1	2
Pápa	.	≃	10	4	4	1
Sümeg	.		8	5	4	
Tihany						
Veszprém	ny		6	3	1	1
Zirc	ny		6	3	2	
Fonyód	1		8	5	4	
Homokszt. györgy	8		8	4	0	0
Kaposvár	6	≃	8	4	4	0
Marcali	2	∨̇ ⌓	8	5	4	
Siófok	2		9	6	4	0
Somogyszob	1		7	3	3	
Tab						
Bábolna	.		10	6	-1	
Esztergom	ny	,	10	5	4	
Kisbér						
Komárom	.	≃	10	5	4	
Tata	.	≃	8	4	3	
Alcsútdoboz						
Dunaújváros	9		8	5	4	
Martonvásár	3	≃	10	4	4	
Mór	.	≃	8	4	3	
Sárbogárd	–					
Székesfehérvár	2	≃	9	4	2	
Iregszemcse	6	≃	7	4	4	0
Lengyel	–		–	–	–	
Paks	11		8	4	4	0
Szekszárd	12	≃	4	3	1	
Árpádtető	7	≡	4	1	1	
Mohács						
Pécs	7		7	3	3	0
Siklós	11	∨̇ ≃	7	3	0	
Szigetvár	6	≃	10	4	4	
Budaörs	3		9	5	4	
Bp. Lőrinc	3		8	4	4	0
Bp. Met. Int.	1		9	5	–	1
Bp. Szab. hegy	3	≃	6	2	2	
Cegléd	5		8	4	4	
Dobogókő	ny	✶	1	-0	-2	
Gödöllő	4	≃	8	4	3	0
Királyrét						
Monor	4		9	5	4	
Nagykáta	5		8	5	4	
Szentendre						

1991.X.22. 07 h-ig az utolsó 24 óra adatai						Előző nap napos órái
állomás	csapadék (mm)		max. hőmérséklet	min. hőmérséklet	rad. min.	
Vác	ny	, ≃	10	5	3	
Vámosmikola	.	≃	10	4	4	3
Baja	6	≃	8	4	4	0
Bácsalmás	7	≃	8	4	4	
Izsák	7	≃	8	4	4	
Kalocsa	8		8	4	4	0
Kecskemét	5	≃	9	4	4	0
Kiskunfélegyháza	6		11	4	2	
Kiskunhalas	5	≃	8	4	4	
Kunszentmiklós	6	≃	9	1	1	
Tiszakécske	4	≃	10	4	4	
Balassagyarmat	ny		8	4	4	
Romhány						
Salgótarján	6	≃	8	3	-0	
Eger	6	≃	8	4	1	0
Galyatető	–		–	–	–	
Gyöngyös	1		9	5	4	
Kékestető	3	✶ ∨	1	-2	-2	0
Kompolt	4		8	4	4	0
Lőrinci						
Poroszló	8	≃	9	5	4	
Jászapáti						
Jászberény	4	≃	10	5	5	
Karcag	9	≃	8	3	1	
Szolnok	7	≃	9	5	4	0
Tiszaroff	7	≃	10	6	2	
Túrkeve	8	≃	10	4	3	0
Kistelek	7	∨̇ ≃	9	4	4	
Makó						
Szeged	7	≃	9	3	3	0
Szentes	8		10	5	5	
Borsodnádasd	3		8	4	3	
Fügöd	4		9	4	3	
Hidasnémeti	4	≃	10	4	3	
Jósvafő	1	⌓	9	4	4	1
Lillafüred	–		–	–	–	
Miskolc	4	≃	8	3	3	0
Putnok						
Sárospatak	6	≃	8	3	1	1
Szendrőlád	4		10	5	5	
Tokaj	6	≃	10	4	4	
Kisvárda	12	≃	10	5	5	0
Mátészalka	10		10	5	4	
Nyíregyháza	6		9	4	2	1
Nyírlugos						
Pátyod	11	∨̇ ≃	10	5	4	
Tiszabecs	12		10	5	4	
Vásárosnamény	11	≃	10	5	4	
Záhony	11	≃	11	5	4	
Berettyóújfalu	4	≃	9	5	4	
Debrecen	5	≃	9	4	4	0
Hajdúdorog	5	≃	9	4	2	
Hortobágy	–		–	–	–	
Körösszakál	4	≃	9	5	4	
Polgár	9	≃	11	4	2	
Békéscsaba	5	≃	9	5	5	0
Mezőhegyes	5		9	5	3	–
Orosháza	9	≃	9	4	3	
Szarvas	7	≃	9	4	4	0
Szeghalom	–		–	–	–	

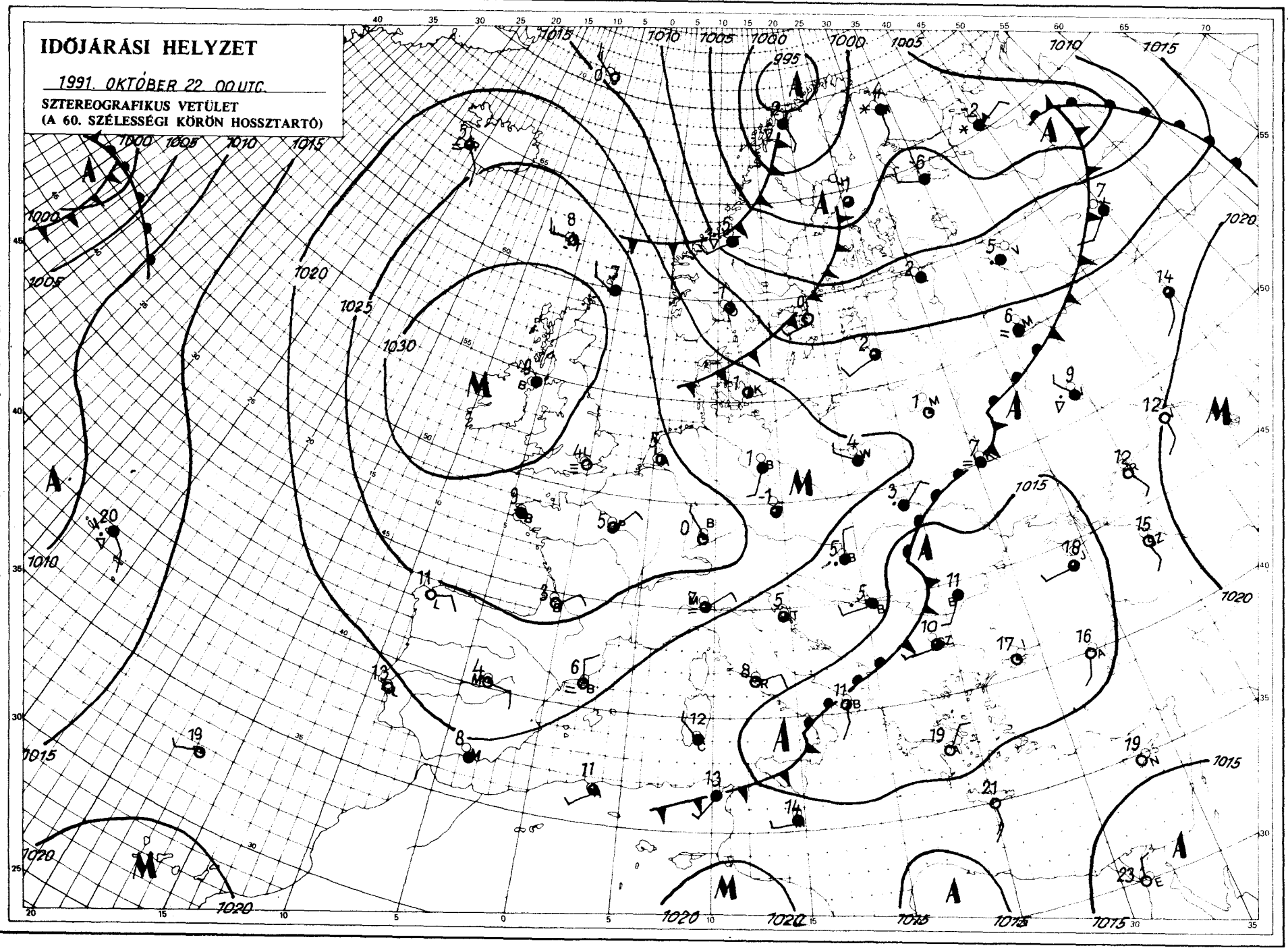

KIADJA: ORSZÁGOS METEOROLÓGIAI SZOLGÁLAT
Kiadásért felel: Dr. Mersich Iván, az Országos Meteorológiai Szolgálat elnöke – Készült: az Országos Meteorológiai Szolgálat Nyomdájában, Budapest – Felelős vezető: Máthé Gyuláné – Munkaszám: 454. – Szerkesztésért felel: Dr. Vissy Károly a Központi Előrejelző Intézet igazgatója
Készíti: a KEI Rövidtávú Előrejelző Osztálya – Szakmai felelős: Németh Lajos osztályvezető – Megjelenik naponként
Megrendelhető: 1024 Budapest, II., Kitaibel Pál utca 1. – Pénzügyi Osztály – Telefon: 353-500
Jelmagyarázat a havi mellékletben

IDŐJÁRÁSI NAPIJELENTÉS

ЕЖЕДНЕВНЫЙ МЕТЕОРОЛОГИЧЕСКИЙ БЮЛЛЕТЕНЬ • DAILY WEATHER REPORT
BULLETIN QUOTIDIEN DE TEMPS • TÄGLICHER WETTERBERICHT

104. évfolyam 296. szám + Budapest + 1991. október 23. szerda

Az időjárási helyzet és a várható időjárás:

Nyugat-Európa időjárását a Brit-szigetek felett található anticiklon határozza meg, csendes, változóan felhős az idő, számottevő csapadék nem hullik. Többközéppontú ciklonrendszer örvénylik Északkelet- és Kelet-Európa fölött, ezeken a területeken változékony, szeles, sokfelé csapadékos az idő. A következő időszakban az anticiklon keleti oldalán északi, északnyugati áramlással továbbra is változó nedvességtartalmú, hideg léghullámok érkeznek Közép-Európa térségébe, emiatt marad az évszakhoz képest hideg idő.

Magyarországon kedden többnyire erősen felhős volt az ég, csupán az északnyugati területeken szakadt fel a felhőzet, és ott 2 - 6 órán át süött a Nap. Többfelé megerősödött az északi, északnyugati szél, a Kisalföldön viharos széllökések is előfordultak. Sokfelé esett az eső, a hegyekben helyenként hózápor is kialakult. Szerda reggel 7 óráig a lehullott csapadék mennyisége általában 2 és 7 mm között volt. A hőmérséklet csúcsértéke kedden 5 és 9 fok között váltakozott. Szerda hajnalra -3, +3 fok közé hűlt le a levegő. Délelőtt erősen felhős volt az ég, sokfelé esett az eső, főleg a hegyekben időnként havazott. A hőmérséklet 11 órára 3 és 9 fok közé emelkedett.

Ma 12 órakor Budapesten a hőmérséklet 4 fok volt, a tengerszintre átszámított légnyomás 1021 hPa, alig változik.

Várható időjárás csütörtök estig:

Marad a hideg, szeles, változékony idő. Gyakran lesz erősen felhős az ég, és sokfelé várható eső, záporeső, helyenként hózápor is előfordulhat. Az északnyugati szél többször megerősödik, időnként viharos széllökések is kialakulnak.
A legalacsonyabb éjszakai hőmérséklet -3, +2 fok között,
a legmagasabb nappali hőmérséklet csütörtökön 3 és 8 fok között várható.

Kapitány Ervinné s. k.

A hőmérséklet napi középértéke és eltérése a sokévi átlagtól (Budapest belterületén):

1991. október 22.	5,6°C	-4,1°C

1871 óta ezen a napon Budapesten előfordult

legmagasabb hőmérséklet:	23,8°C (1943)
legalacsonyabb hőmérséklet:	-4,0°C (1908)

LEGMAGASABB HŐMÉRSÉKLET

19 91. X. 22.

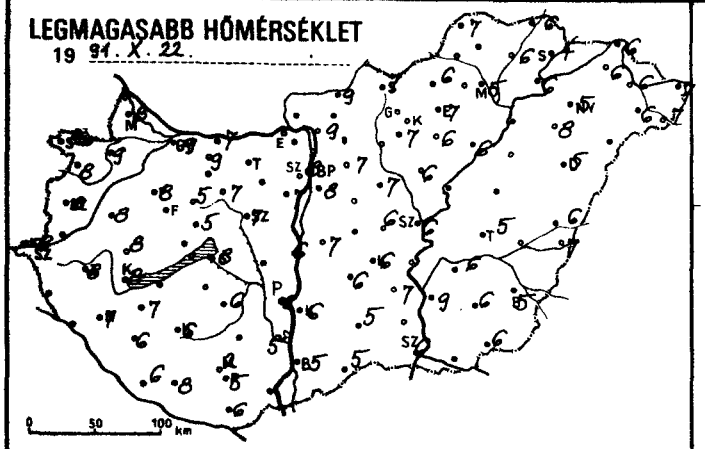

LEGALACSONYABB HŐMÉRSÉKLET

19 91. X. 23.

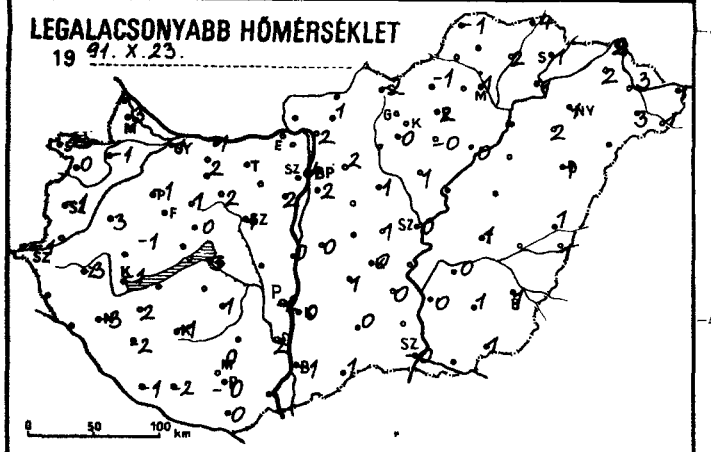

RADIÁCIÓS MINIMUM

19 91. X. 23.

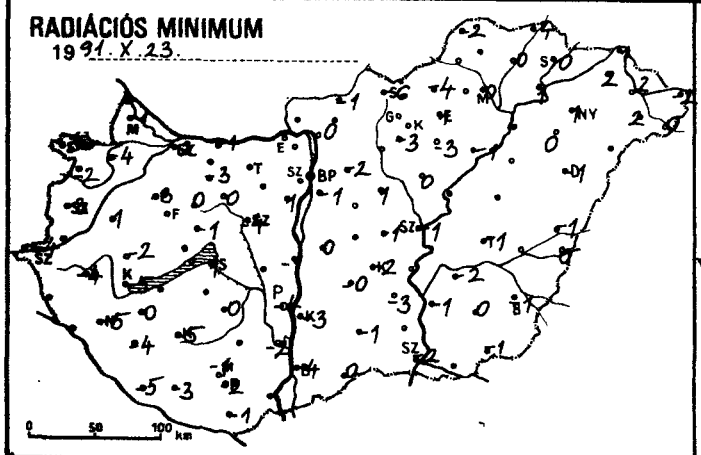

24 órás CSAPADÉKELOSZLÁS

19 91. X. 22. 7h -tól X. 23. 7h -ig.

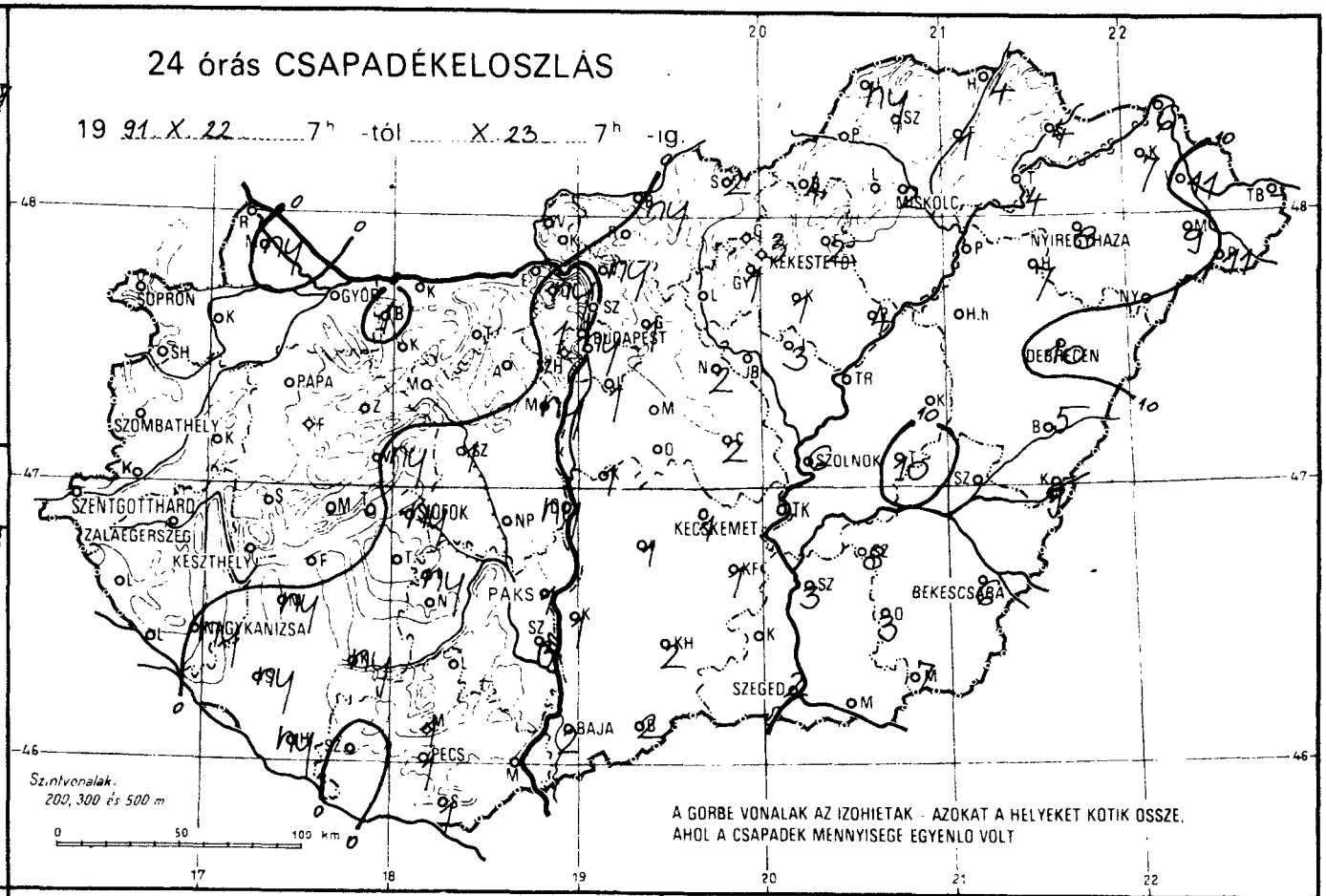

NAPFÉNYTARTAM

19 91. X. 22.

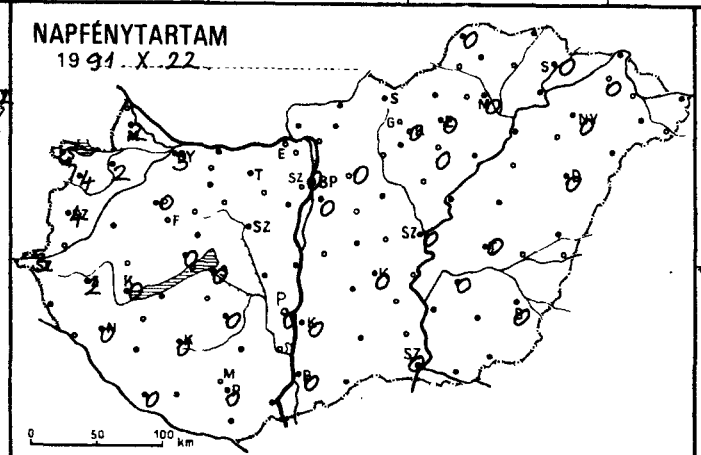

19 .....

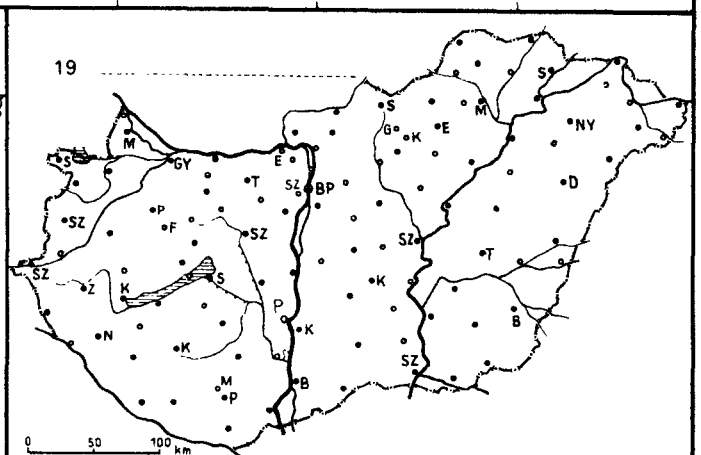

1991.X.23. 07 h-ig az utolsó 24 óra adatai						
állomás	csapadék (mm)	Hó cm	max. hőmérséklet	min. hőmérséklet	rad. min.	Előző nap napos órái
Győr	.		9	1	-2	3
Kapuvár	. ⌓		9	-1	-4	2
Mosonmagyaróvár	ny ⌒		8	3	-1	2
Rajka						
Sopron	.		8	3	-3	6
Sopronhorpács	. ⌓		8	0	-2	4
Káld	.		8	3	1	
Körmend						
Szentgotthárd	. ⌊		8	-1	-4	3
Szombathely	. ⌊		8	-1	-3	4
Lenti	—	—	—	—	—	
Letenye						
Nagykanizsa	ny ⌊		7	-3	-5	0
Zalaegerszeg	. ⌊		8	-3	-4	2
Farkasgyepű	—	—	—	—	—	
Keszthely	. ⌊		8	-1	-5	0
Mencshely	. =		6	-0	-2	0
Pápa	. ⌊		8	-1	-3	0
Sümeg	.		8	-1	-2	
Tihany						
Veszprém	ny ✳		5	0	-1	0
Zirc	.		5	1	0	
Fonyód	—	—	—	—	—	
Homokszt. györgy	ny ⌊		6	-1	-5	0
Kaposvár	ny ⌊		6	-1	-5	0
Marcali	ny ▽ ⌓		7	2	0	
Siófok	ny		8	3	1	0
Somogyszob	ny ⌊		6	-2	-4	
Tab						
Bábolna	1		9	2	-3	
Esztergom	—	—	—	—	—	
Kisbér						
Komárom	. =		7	1	-1	
Tata	—	—	—	—	—	
Alcsútdoboz						
Dunaújváros	ny		6	0	-1	
Martonvásár	ny ⌒ =		7	2	1	
Mór	. =		7	2	0	
Sárbogárd	—	—	—	—	—	
Székesfehérvár	1 =		7	1	-4	
Iregszemcse	ny ⌊		6	1	0	0
Lengyel	—	—	—	—	—	
Paks	1 ⌊		6	-2	-4	0
Szekszárd	3		5	2	-2	
Árpádtető	1 ⌊		2	0	-1	
Mohács						
Pécs	1 ⌊		5	-0	-2	0
Siklós	1 ⌒ ⌊		6	0	-1	
Szigetvár	. ⌊		8	-2	-3	
Budaörs	1		8	1	-3	
Bp. Lőrinc	1		8	2	-1	0
Bp. Met. Int.	ny		8	4	—	0
Bp. Szab. hegy	. =		8	2	1	
Cegléd	2		6	1	-1	
Dobogókő	ny ✳	folt	3	-2	-4	
Gödöllő	1		7	2	-2	0
Királyrét						
Monor	—	—	—	—	—	
Nagykáta	2		7	1	1	
Szentendre	.					

19 91.X.23 07 h-ig az utolsó 24 óra adatai						
állomás	csapadék (mm)	Hó cm	max. hőmérséklet	min. hőmérséklet	rad. min.	Előző nap napos órái
Vác	ny ⌒		9	2	0	
Vámosmikola	—	—	—	—	—	—
Baja	2 ⌊		5	-1	-4	0
Bácsalmás	2 =		5	1	0	
Izsák	1 =		6	1	-0	
Kalocsa	1 ⌊		6	0	-3	0
Kecskemét	1 ⌊		6	0	-2	0
Kiskunfélegyháza	1		7	0	-3	
Kiskunhalas	2 =		5	0	-1	
Kunszentmiklós	1 ⌒ =		7	0	0	
Tiszakécske						
Balassagyarmat	ny ▽		9	1	-1	
Romhány						
Salgótarján	2 =		7	-2	-6	
Eger	2 =		7	2	1	0
Galyatető	—	—	—	—	—	
Gyöngyös	1 ⌒ =		7	0	-3	
Kékestető	3 ✳	6	-1	-4	-5	0
Kompolt	1		6	-0	-3	0
Lőrinci						
Poroszló	4 =		6	0	-1	
Jászapáti						
Jászberény	3 =		6	1	-0	
Karcag	—	—	—	—	—	
Szolnok	6 ⌊		6	0	-1	0
Tiszaroff	—	—	—	—	—	
Túrkeve	10 ⌓		5	1	-1	0
Kistelek	—	—	—	—	—	—
Makó						
Szeged	2 ⌊		6	-0	-2	0
Szentes	3		9	0	-1	
Borsodnádasd	4 ✳		6	-1	-4	
Füged	1 =		6	2	0	
Hidasnémeti	4 =		6	4	4	
Jósvafő	ny ⌒ ⌓		7	-1	-2	0
Lillafüred	—	—	—	—	—	
Miskolc	2 =		5	1	0	0
Putnok						
Sárospatak	4 =		4	1	0	0
Szendrőlád	—	—	—	—	—	
Tokaj	4 =		6	1	1	
Kisvárda	7 =		6	2	2	0
Mátészalka	9		6	3	2	
Nyíregyháza	8		5	1	1	0
Nyírlugos						
Pátyod	11 ▽		7	1	0	
Tiszabecs	— ≡		7	1	-2	
Vásárosnamény	11 =		6	3	2	
Záhony	6 =		6	2	1	
Berettyóújfalu	5 =		6	1	-1	
Debrecen	10 =		5	1	-1	0
Hajdúdorog	7 =		8	2	0	
Hortobágy	—	—	—	—	—	
Körösszakál	9		7	1	0	
Polgár	—	—	—	—	—	
Békéscsaba	6 ⌊		5	1	-1	0
Mezőhegyes	7		6	1	-1	—
Orosháza	3 ⌓		6	1	0	
Szarvas	8 ⌊		6	0	-2	0
Szeghalom	—	—	—	—	—	

IDŐJÁRÁSI HELYZET

1991. OKTÓBER 23. 00 UTC.

SZTEREOGRAFIKUS VETÜLET
(A 60. SZÉLESSÉGI KÖRÖN HOSSZTARTÓ)

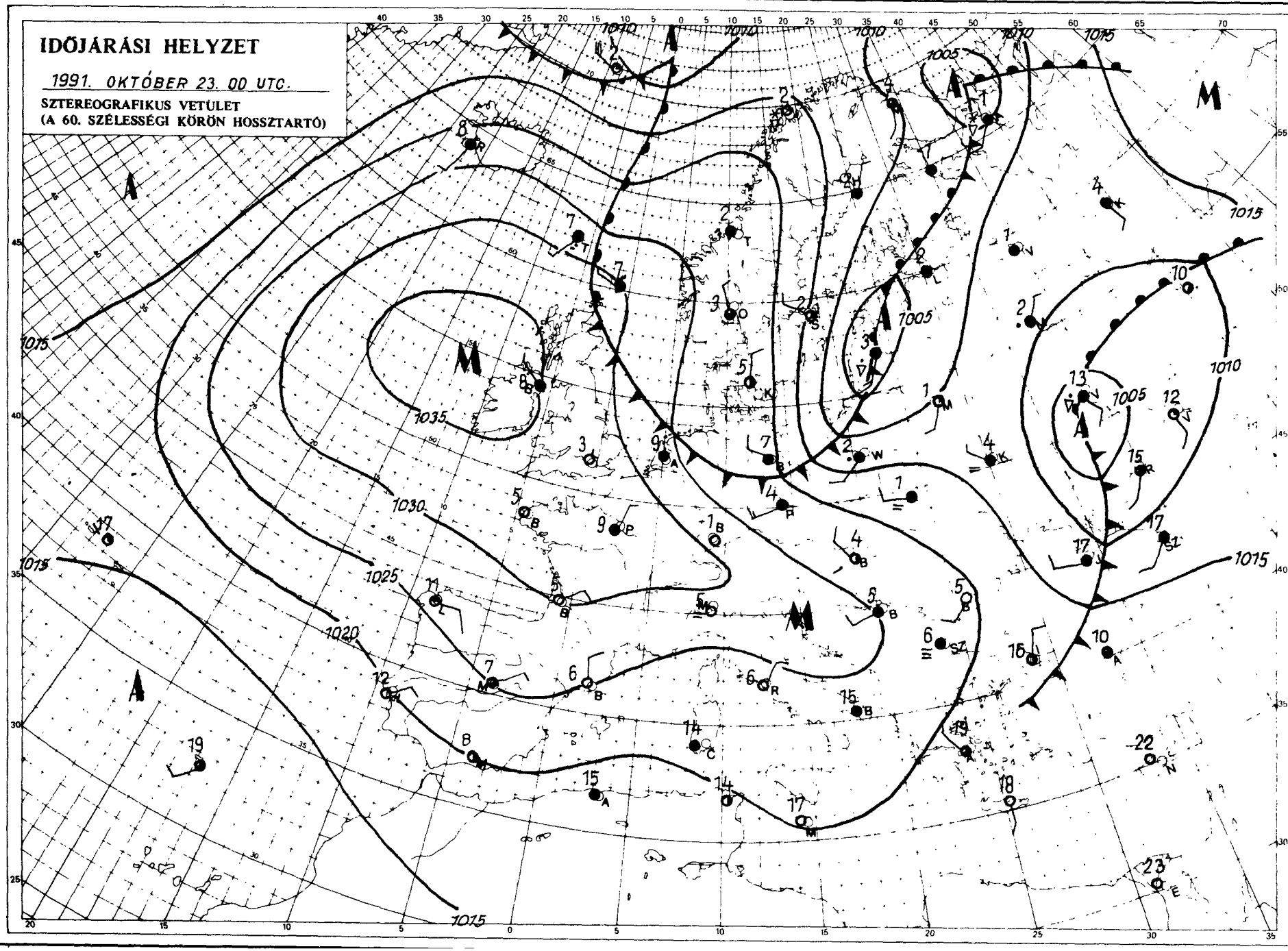

KIADJA: ORSZÁGOS METEOROLÓGIAI SZOLGÁLAT
Kiadásért felel: Dr. Mersich Iván, az Országos Meteorológiai Szolgálat elnöke – Készült: az Országos Meteorológiai Szolgálat Nyomdájában, Budapest – Felelős vezető: Máthé Gyuláné – Munkaszám: 1.455. – Szerkesztésért felel: Dr. Vissy Károly a Központi Előrejelző Intézet igazgatója

Készíti: a KEI Rövidtávú Előrejelző Osztálya – Szakmai felelős: Németh Lajos osztályvezető – Megjelenik naponként
Megrendelhető: 1024 Budapest, II., Kitaibel Pál utca 1. – Pénzügyi Osztály – Telefon: 353-500
Jelmagyarázat a havi melléklethen

IDŐJÁRÁSI NAPIJELENTÉS

ЕЖЕДНЕВНЫЙ МЕТЕОРОЛОГИЧЕСКИЙ БЮЛЛЕТЕНЬ • DAILY WEATHER REPORT
BULLETIN QUOTIDIEN DE TEMPS • TÄGLICHER WETTERBERICHT

104. évfolyam 297. szám + Budapest + 1991. október 24. csütörtök

Az időjárási helyzet és a várható időjárás:

A kelet-, északkelet-európai középpontú légörvényláncolat kontinensünk keleti, északkeleti felén az átlagosnál 5, 10 fokkal hidegebb, kora télies időjárást okoz. A Kelet-európai-alföldön és Kelet-Skandináviában többfelé havazik, a hőmérséklet helyenként napközben is 0 fok alatt marad. Ugyanakkor Nyugat-Európában felmelegedés kezdődött, jobbára napos, enyhe, kora őszies idő van. A Kárpát-medencében a következő napokban is a hideg levegő marad az időjárás meghatározója.

Magyarországon szerdán jobbára erősen felhős volt az ég, csak az északi, északkeleti országrészben sütött ki 1-2 órára a Nap. Csaknem országszerte hullott kisebb csapadék, eső, zápor, hózápor egyaránt volt, sőt északkeleten zivatar is előfordult. A csúcshőmérséklet 5, 10 fok között alakult. Csütörtök reggelre -3, +4 fok közé hűlt le a levegő. Délelőtt változóan felhős, északkeleten néhol ködös idő volt. Északnyugaton egy-két helyen esett az eső. A hőmérséklet 11 órakor 2, 9 fok között volt.

Ma 12 órakor Budapesten a hőmérséklet 7 fok volt, a tengerszintre átszámított légnyomás 1022 hPa, alig változik.

Várható időjárás péntek estig:

Átmenetileg erősen megnövekszik a felhőzet, de csak szórványos zápor, hózápor valószínű. Az északi, majd északkeleti szél megerősödik, pénteken napközben helyenként viharos lesz. Folytatódik a hideg idő.
A legalacsonyabb éjszakai hőmérséklet -2, +3 fok között,
a legmagasabb nappali hőmérséklet pénteken 3, 8 fok között alakul.

Távolabbi kilátások szombattól — keddig:

Folytatódik az átlagosnál jóval hidegebb idő. Számottevő csapadék nem lesz. Eleinte kevés felhő, majd egyre párásabb, ködösebb idő várható, az időszak vége felé helyenként napközben is megmarad a köd.
A legalacsonyabb éjszakai hőmérséklet eleinte 0, -5 fok, majd -2, +3 fok között,
a legmagasabb nappali hőmérséklet általában 4, 9 fok között, az időszak vége felé a tartósan ködös területeken 0 fok körül alakul.
Jelentős mennyiségű (legalább napi 5 mm) csapadék nem várható.

Török Dénes s. k.

A hőmérséklet napi középértéke és eltérése a sokévi átlagtól (Budapest belterületén):

1991. október 23.	5,7°C	-4,1°C

1871 óta ezen a napon Budapesten előfordult

legmagasabb hőmérséklet:	23,2°C (1943)
legalacsonyabb hőmérséklet:	-3,2°C (1890)

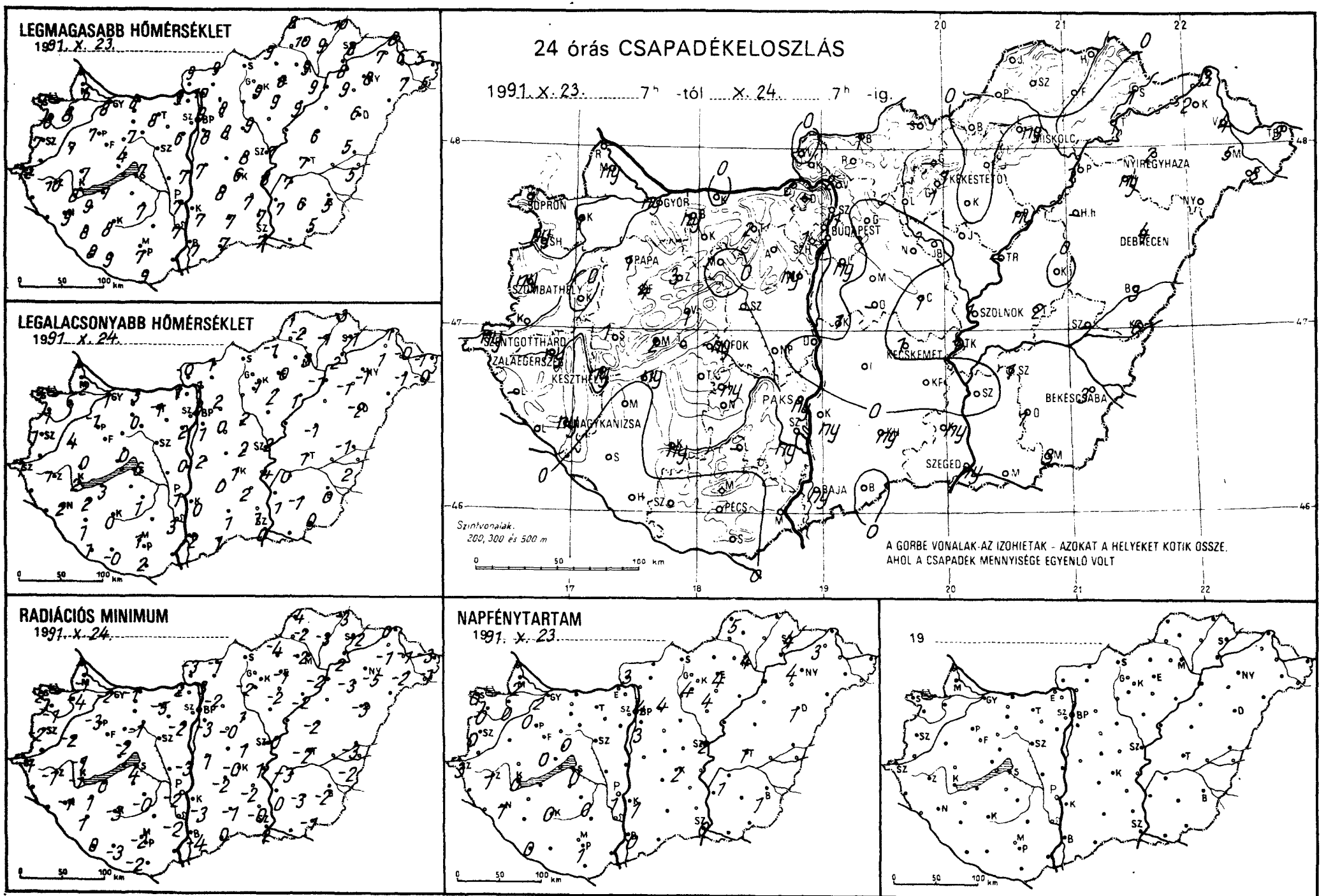
LEGMAGASABB HŐMÉRSÉKLET
1991. X. 23.
LEGALACSONYABB HŐMÉRSÉKLET
1991. X. 24.
24 órás CSAPADÉKELOSZLÁS
1991. X. 23. 7h -tól X. 24. 7h -ig.
SOPRON
GYŐR
BUDAPEST
MISKOLC
NYÍREGYHÁZA
KÉKESTETŐ
DEBRECEN
PAPA
SZOMBATHELY
SZOLNOK
SZENTGOTTHÁRD
ZALAEGERSZEG
KESZTHELY
KECSKEMÉT
BÉKÉSCSABA
NAGYKANIZSA
PAKS
SZEGED
BAJA
PÉCS
Szintvonalak: 200, 300 és 500 m
A GÖRBE VONALAK AZ IZOHIETÁK - AZOKAT A HELYEKET KÖTIK ÖSSZE, AHOL A CSAPADÉK MENNYISÉGE EGYENLŐ VOLT
RADIÁCIÓS MINIMUM
1991. X. 24.
NAPFÉNYTARTAM
1991. X. 23.
19

1991.X.24. 07 h-ig az utolsó 24 óra adatai						Előző nap napos órái
állomás	csapadék (mm)		max. hőmérséklet	min. hőmérséklet	rad. min.	
Győr	ny	⊔	8	1	-2	2
Kapuvár	1	▽ ⌒	8	1	-4	0
Mosonmagyaróvár	ny	⊔	6	2	-1	2
Rajka						
Sopron	1	⌒	7	3	2	0
Sopronhorpács	ny	⌒	8	1	-1	0
Káld	.	⌒	7	4	-2	
Körmend						
Szentgotthárd	ny	⊔	12	1	-1	3
Szombathely	ny	⌒	7	1	-2	0
Lenti	–		–	–	–	
Letenye						
Nagykanizsa	ny	⊔	9	2	-1	1
Zalaegerszeg	ny	⌒	10	1	-1	1
Farkasgyepű	4	⁎ ⊔	5	-0	-2	
Keszthely	ny	⊔	8	2	-1	0
Mencshely	2	=	5	1	-2	0
Pápa	1	⊔	7	-1	-3	0
Sümeg	1	≡	7	0	-1	
Tihany						
Veszprém	1	⁎	4	0	-2	0
Zirc	3	⁎ ⊔	4	2	-0	
Fonyód	ny		7	3	0	
Homokszt. györgy	.	⌒	8	1	0	0
Kaposvár	ny	⌒	8	0	-3	0
Marcali	.	⌒	9	2	1	
Siófok	ny		7	6	4	0
Somogyszob	.	⌒	8	1	1	
Tab						
Bábolna	ny		9	2	-2	
Esztergom	2	⌒	9	1	-2	
Kisbér						
Komárom	.	⊔	8	3	-1	
Tata	2	=	8	-1	-5	
Alcsútdoboz						
Dunaújváros	.		7	0	-3	
Martonvásár	ny	=	6	2	-2	
Mór	.	=	7	0	-1	
Sárbogárd	–		–	–	–	
Székesfehérvár	–		–	–	–	
Iregszemcse	ny	⊔	7	1	-0	0
Lengyel	–		–	–	–	
Paks	ny	⊔	7	1	-2	1
Szekszárd	ny	⊔	7	3	-2	
Árpádtető	.	⌒	4	1	-0	
Mohács						
Pécs	.	⌒	7	1	-2	1
Siklós	.	=	9	2	-2	
Szigetvár	.	⊔	9	-0	-3	
Budaörs	2	▽ =	8	2	-2	
Bp. Lőrinc	ny	⌒	8	1	-3	3
Bp. Met. Int.	1		9	3	–	4
Bp. Szab. hegy	1	⁎ =	5	0	-0	
Cegléd	1	⌒	8	2	1	
Dobogókő	–		–	–	–	
Gödöllő	.	⌒	8	2	-2	4
Királyrét						
Monor	.	⊔	8	0	-0	
Nagykáta	.		9	2	1	
Szentendre						

1991.X.24. 07 h-ig az utolsó 24 óra adatai						Előző nap napos órái
állomás	csapadék (mm)		max. hőmérséklet	min. hőmérséklet	rad. min.	
Vác	2	=	10	1	-3	
Vámosmikola	.	=	9	-0	-3	3
Baja	ny	⊔	7	-2	-4	0
Bácsalmás	.		7	1	0	
Izsák	.		8	0	-2	
Kalocsa	ny	⊔	7	0	-3	1
Kecskemét	1	⊔	6	1	-0	2
Kiskunfélegyháza	.	⊔	7	2	-2	
Kiskunhalas	ny	⁎	7	1	-1	
Kunszentmiklós	1	, =	7	2	1	
Tiszakécske	1	⊔	8	4	1	
Balassagyarmat	1	▽ ⌒	9	1	-1	
Romhány						
Salgótarján	–		–	–	–	
Eger	.	⊔	8	0	-1	4
Galyatető	–		–	–	–	
Gyöngyös	1	,	9	1	-2	
Kékestető	1	⁎	-1	-3	-4	4
Kompolt	.	⊔	9	2	-2	4
Lőrinci						
Poroszló	ny	⊔	9	1	-2	
Jászapáti						
Jászberény	.	⌒	8	2	1	
Karcag	.	⊔	6	-1	-2	
Szolnok	1	⊔	7	2	-0	2
Tiszaroff						
Túrkeve	2	⊔	7	1	-2	1
Kistelek	ny	▽ =	7	1	-0	
Makó			•			
Szeged	ny	⊔	7	0	-2	0
Szentes	.		7	1	0	
Borsodnádasd	.	⊔	9	-1	-4	
Fügöd	.		9	-1	-3	
Hidasnémeti	.	=	10	-3	-3	
Jósvafő	.	⊔	8	1	-4	5
Lillafüred	–		–	–	–	
Miskolc	ny	=	9	3	-2	4
Putnok						
Sárospatak	1	⊔	8	-1	-2	4
Szendrőlád	.	⊔	10	-2	-2	
Tokaj	1		8	2	2	
Kisvárda	2	=	7	1	-1	3
Mátészalka	5	⁎ ⊔	7	-1	-2	
Nyíregyháza	2	⊔	8	-1	-5	4
Nyírlugos						
Pátyod	5		5	-0	-1	
Tiszabecs	3	⁎	5	1	-3	
Vásárosnamény	4	⁎ =	6	-0	-1	
Záhony	3	⁎	8	1	0	
Berettyóújfalu	3		5	-1	-3	
Debrecen	4	⌒	6	-2	-3	1
Hajdúdorog	ny	⊔	9	-1	-3	
Hortobágy	–		–	–	–	
Körösszakál	6	▽ ⊔	5	2	-2	
Polgár	1	=	9	-1	-2	
Békéscsaba	3	⊔	5	0	-2	1
Mezőhegyes	3	⊔	5	0	-1	–
Orosháza	1	⊔	6	-1	-3	
Szarvas	1	▽ ⊔	7	0	-3	1
Szeghalom	–		–	–	–	

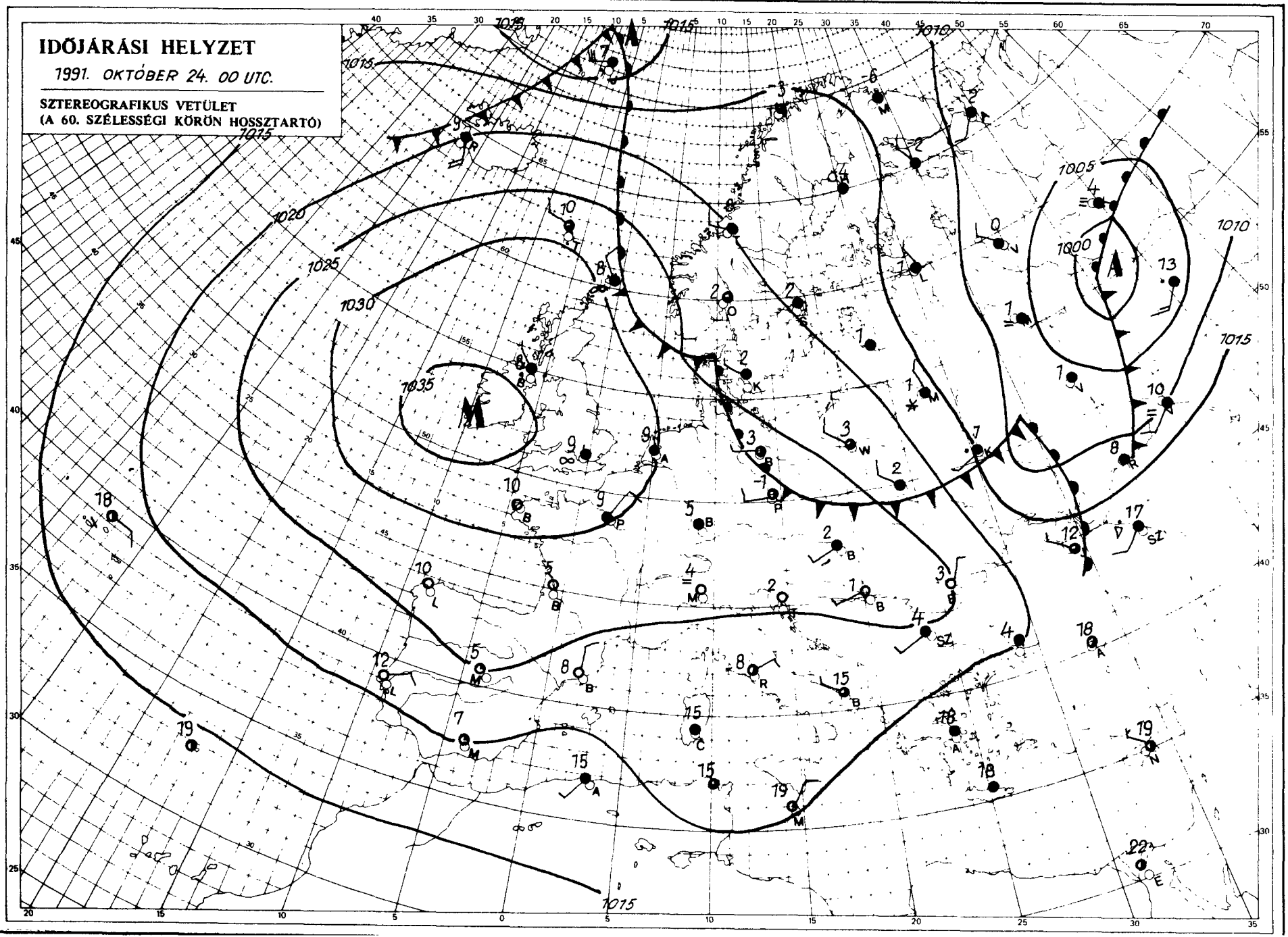

KIADJA: ORSZÁGOS METEOROLÓGIAI SZOLGÁLAT
Kiadásért felel: Dr. Mersich Iván, az Országos Meteorológiai Szolgálat elnöke — Készült: az Országos Meteorológiai Szolgálat Nyomdájában, Budapest — Felelős vezető: Máthé Gyuláné — Munkaszám: 458. — Szerkesztésért felel: Dr. Visy Károly a Központi Előrejelző Intézet igazgatója

Készíti: a KEI Rövidtávú Előrejelző Osztálya — Szakmai felelős: Németh Lajos osztályvezető — Megjelenik naponként
Megrendelhető: 1024 Budapest, II., Kitaibel Pál utca 1. — Pénzügyi Osztály — Telefon: 353-500
Jelmagyarázat a havi mellékletben

IDŐJÁRÁSI NAPIJELENTÉS

ЕЖЕДНЕВНЫЙ МЕТЕОРОЛОГИЧЕСКИЙ БЮЛЛЕТЕНЬ • DAILY WEATHER REPORT
BULLETIN QUOTIDIEN DE TEMPS • TÄGLICHER WETTERBERICHT

104. évfolyam 298. szám + Budapest + 1991. október 25. péntek

Az időjárási helyzet és a várható időjárás:

Kontinensünk legnagyobb részét hideg, sarkvidéki eredetű levegő árasztotta el. Csaknem egész Európában téliesre fordult az időjárás. Kelet-Európában, Ukrajnában és a Keleti-Kárpátok térségében több helyen havazik. A hőmérséklet csúcsértéke átlagosan 6, 8 fokkal marad el az ilyenkor megszokottól. Nyugat-Európában csapadékszegény, de párás, néhol tartósan ködös, csak kissé hűvös időjárás uralkodik. A Kárpát-medencét kitöltő hideg levegőhullámok hatására nálunk továbbra is hideg marad az idő.

Hazánkban csütörtökön a Dunántúlon túlnyomóan borult, másutt változóan felhős idő volt. A Duna vonalától keletre 2, 6 órára kisütött a Nap. A középső országrészben elszórtan, másutt sok helyen volt csapadék: eső, havas eső, hózápor egyaránt előfordult. A ma reggel 7 óráig lehullott csapadék mennyisége általában 1 és 6 mm között volt, de az Észak-Dunántúlon helyenként 10, 14 mm-t is mértek, sőt Farkasgyepűről 20 mm-t jelentettek. A legmagasabb nappali hőmérséklet csütörtökön 5 és 10 fok között alakult. Ma hajnalra általában 0, +5, északkeleten, keleten helyenként -1, -2 fokig hűlt le a levegő. Délelőtt észak felől felszakadozott a felhőzet, de a nyugati és a keleti határszélen még előfordult eső, hózápor. A hőmérséklet 11 órára 3, 8 fokig emelkedett.

Ma 12 órakor Budapesten a hőmérséklet 7 fok volt, a tengerszintre átszámított légnyomás 1022 hPa, mérsékelten emelkedik.

Várható időjárás szombat estig:

Eleinte (pénteken) észak felől tovább csökken a felhőzet, de főként keleten egy-egy gyenge zápor, hózápor még előfordul. Később (szombaton) már nagyrészt napos idő valószínű, csapadék nélkül.
Az erős, helyenként viharos lökésekkel kísért északkeleti, északi szél éjszakától mérséklődik.
A legalacsonyabb éjszakai hőmérséklet: 0, -5,
a legmagasabb nappali hőmérséklet szombaton: 4 és 9 fok között várható.

Bartha Péterné s. k.

A hőmérséklet napi középértéke és eltérése a sokévi átlagtól (Budapest belterületén):

1991. október 24.	4,4°C	-5,3°C

1871 óta ezen a napon Budapesten előfordult

legmagasabb hőmérséklet:	23,2°C (1923)
legalacsonyabb hőmérséklet:	-4,6°C (1890)

LEGMAGASABB HŐMÉRSÉKLET

19 91. x. 24.

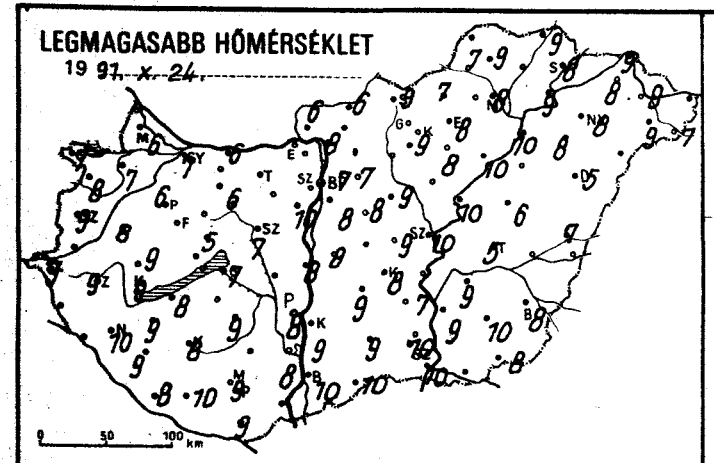

LEGALACSONYABB HŐMÉRSÉKLET

19 91. x. 25.

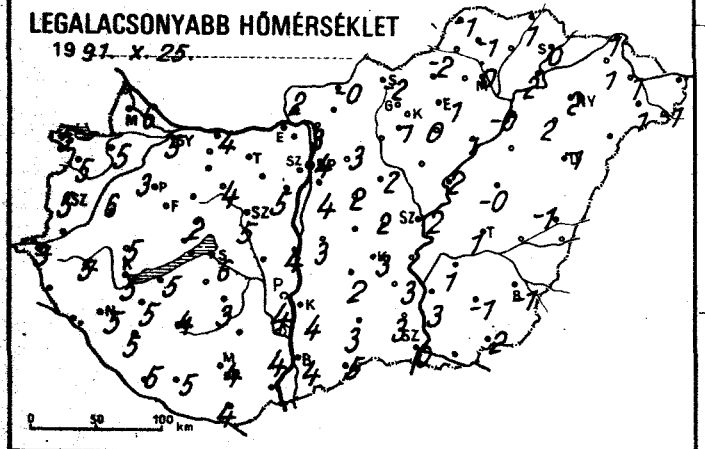

RADIÁCIÓS MINIMUM

19 91. x. 25.

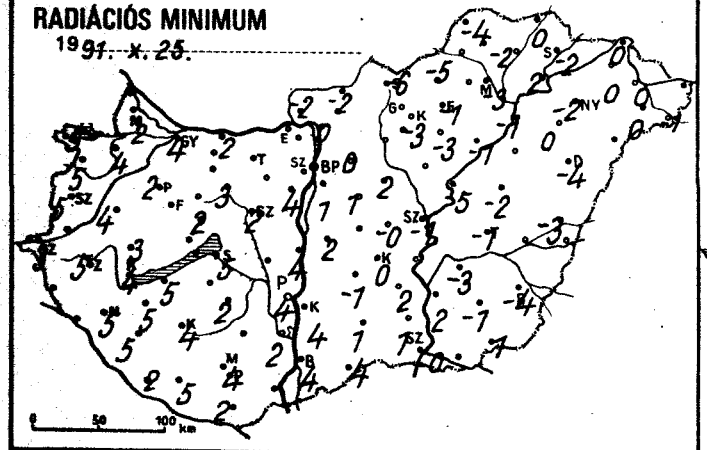

24 órás CSAPADÉKELOSZLÁS

19 91. x. 24. 7 h -tól x. 25. 7 h -ig.

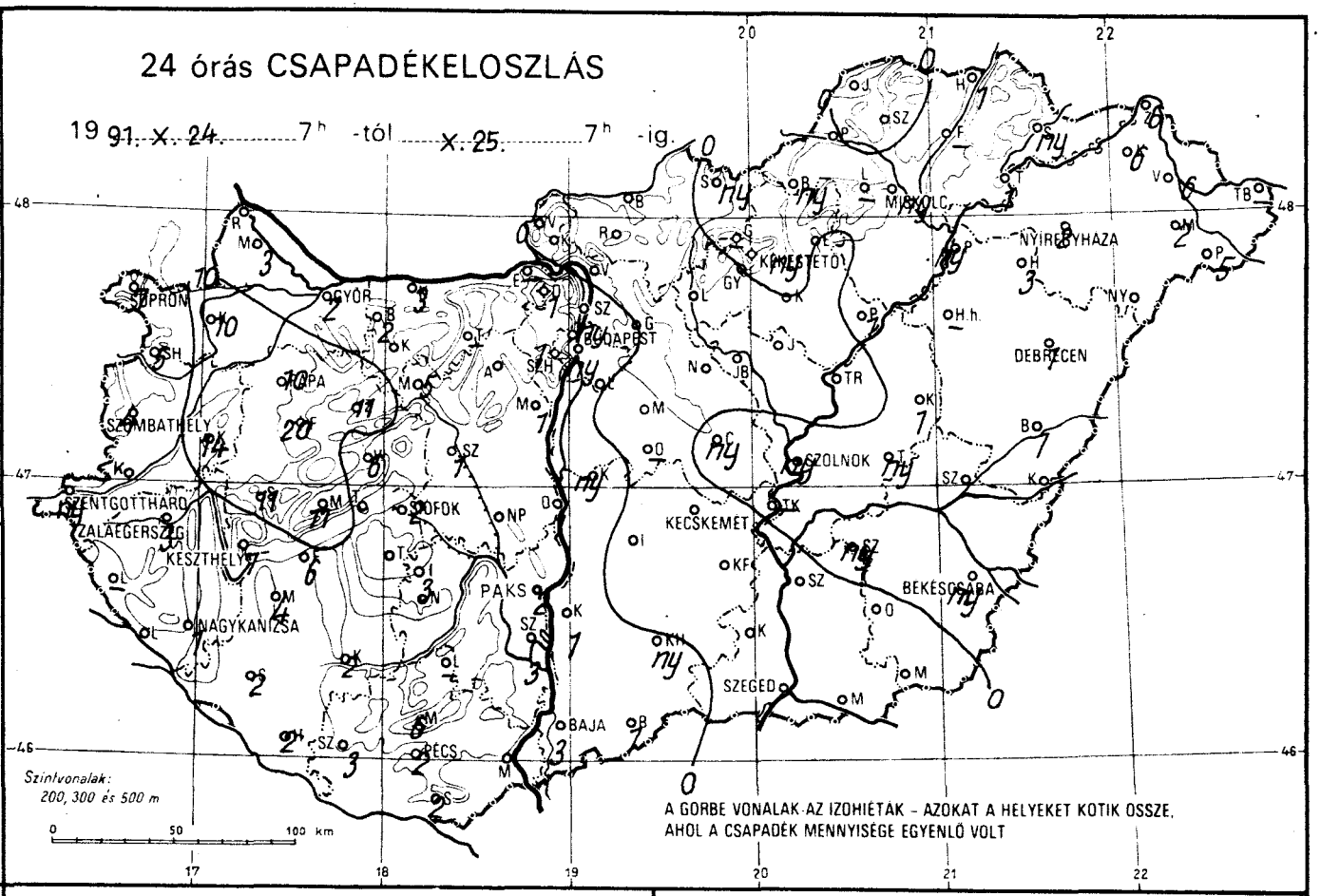

NAPFÉNYTARTAM

19 91. x. 24.

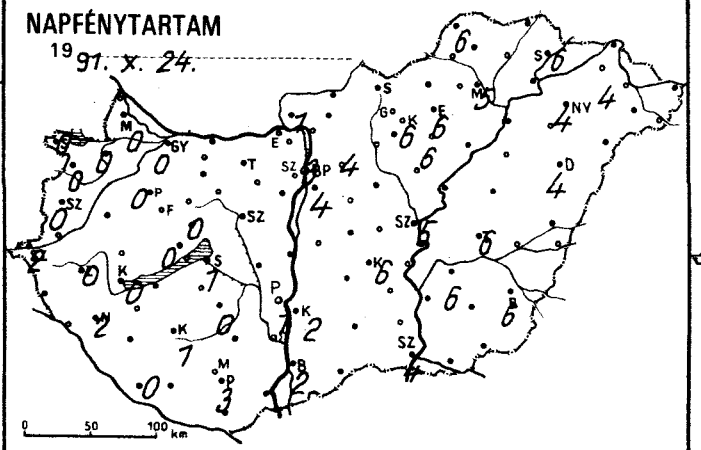

Hóvastagság (cm)

19 91. x. 25. 7 h

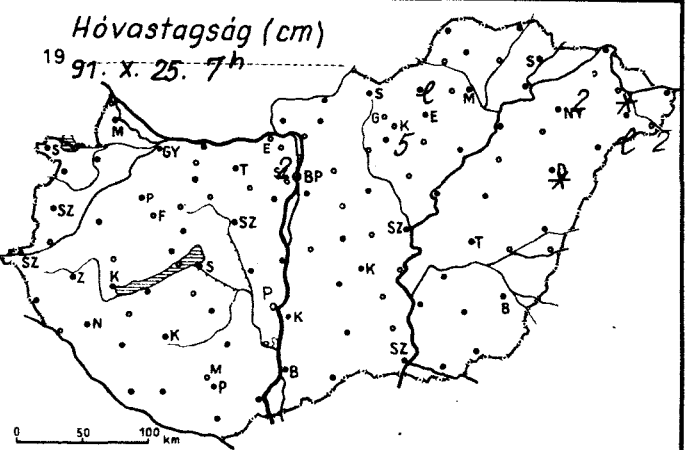

19 91.X.2507 h-ig az utolsó 24 óra adatai						Előző nap napos órái
állomás	csapadék (mm)	Hó cm	max. hőmérséklet	min. hőmérséklet	rad. min.	
Győr	2		7	5	4	0
Kapuvár	10		7	5	4	0
Mosonmagyaróvár	3		6	6	2	0
Rajka						
Sopron	7		7	5	5	0
Sopronhorpács	5		8	5	5	0
Káld	14		8	6	4	
Körmend						
Szentgotthárd	ny =		9	3	3	2
Szombathely	4		9	5	5	0
Lenti	–		–	–	–	
Letenye						
Nagykanizsa	1 =		10	5	5	2
Zalaegerszeg	3		9	5	5	0
Farkasgyepű	20		5	2	2	
Keszthely	7 =		9	5	4	0
Mencshely	11 =		6	3	2	0
Pápa	10 =		6	3	2	0
Sümeg	11		9	5	3	
Tihany						
Veszprém	6		5	2	2	0
Zirc	11 =		4	3	2	
Fonyód	6		8	5	5	
Homokszt. györgy	2		8	5	2	0
Kaposvár	2 =		8	4	4	1
Marcali	4 =		9	5	5	
Siófok	2		7	6	5	1
Somogyszob	2		9	5	5	
Tab						
Bábolna	2		7	5	2	
Esztergom	–		–	–	–	
Kisbér						
Komárom	3 =		6	4	2	
Tata	–		–	–	–	
Alcsútdoboz						
Dunaújváros	1		8	4	4	
Martonvásár	1 =		10	5	4	
Mór	5 =		6	4	3	
Sárbogárd						
Székesfehérvár	1 =		7	5	2	
Iregszemcse	3 =		9	3	2	0
Lengyel	–		–	–	–	
Paks	2		8	4	4	1
Szekszárd	3 =		8	4	2	
Árpádtető	6 =		5	2	1	
Mohács						
Pécs	2		9	4	4	3
Siklós	2 =		9	4	2	
Szigetvár	3 =		10	5	5	
Budaörs	ny		7	3	-1	
Bp. Lőrinc			8	4	1	4
Bp. Met. Int.	ny		7	4	–	3
Bp. Szab. hegy	1		4	1	1	
Cegléd	ny		9	2	-0	
Dobogókő	1 =	2	2	-3	-3	
Gödöllő			7	3	0	4
Királyrét						
Monor			8	2	1	
Nagykáta			9	2	2	
Szentendre						

19 91.X.2507 h-ig az utolsó 24 óra adatai						Előző nap napos órái
állomás	csapadék (mm)	Hó cm	max. hőmérséklet	min. hőmérséklet	rad. min.	
Vác	=		8	3	0	
Vámosmikola	=		6	2	-2	1
Baja	3		10	4	4	2
Bácsalmás	1 =		10	5	4	
Izsák			9	2	-1	
Kalocsa	1		9	4	4	2
Kecskemét			8	3	0	6
Kiskunfélegyháza			7	3	2	
Kiskunhalas	ny =		9	3	1	
Kunszentmiklós	ny =		8	3	2	
Tiszakécske	–		–	–	–	
Balassagyarmat			6	-0	-2	
Romhány						
Salgótarján	ny		9	-2	-6	
Eger			8	1	-1	6
Galyatető	–		–	–	–	
Gyöngyös			9	1	-3	
Kékestető	ny	5	-0	-3	-4	6
Kompolt			8	0	-3	6
Lőrinci						
Poroszló	1		10	1	-1	
Jászapáti						
Jászberény			9	2	0	
Karcag	1 =		6	-0	-2	
Szolnok	ny		10	2	-1	5
Tiszaroff	=		10	2	-5	
Túrkeve	ny		5	1	-1	6
Kistelek	=		10	3	1	
Makó						
Szeged			10	0	-0	4
Szentes			9	3	2	
Borsodnádasd	ny	lep.	7	-2	-5	
Füged	–		–	–	–	
Hidasnémeti	1 =		9	1	0	
Jósvafő			7	-1	-4	6
Lillafüred	–		–	–	–	
Miskolc	ny		8	0	-3	5
Putnok						
Sárospatak	ny		8	0	-2	6
Szendrőlád			9	-1	-2	
Tokaj	1		9	2	2	
Kisvárda	6 =	2	8	1	0	4
Mátészalka	2 =	lep.	9	1	0	
Nyíregyháza	2		8	2	-2	4
Nyírlugos						
Pátyod	5	2	7	-1	-1	
Tiszabecs	–		–	–	–	
Vásárosnamény	6 =	folt	9	1	0	
Záhony	6		9	1	0	
Berettyóújfalu	1 =		7	-1	-3	
Debrecen	1	folt	5	-1	-4	4
Hajdúdorog	3 =		8	2	0	
Hortobágy	–		–	–	–	
Körösszakál	–		–	–	–	
Polgár	ny =		10	-0	-1	
Békéscsaba	ny =		8	-1	-4	6
Mezőhegyes	=		8	2	1	–
Orosháza	=		10	-1	-1	
Szarvas	ny		9	1	-3	6
Szeghalom	–		–	–	–	

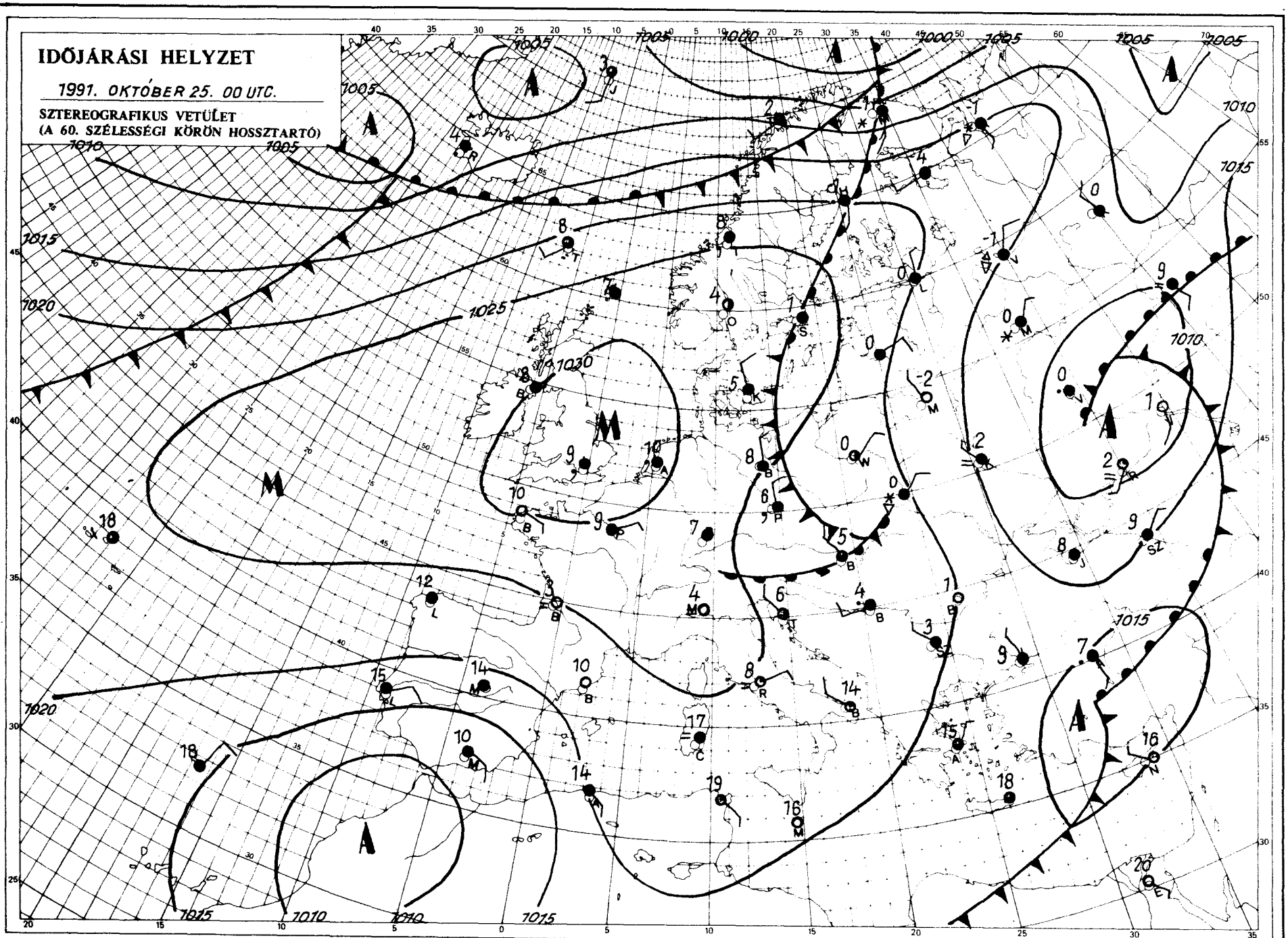

KIADJA: ORSZÁGOS METEOROLÓGIAI SZOLGÁLAT
Kiadásért felel: Dr. Mersich Iván, az Országos Meteorológiai Szolgálat elnöke — Készült: az Országos Meteorológiai Szolgálat Nyomdájában, Budapest — Felelős vezető: Mátné Gyuláné — Munkaszám: 457. — Szerkesztésért felel: Dr. Vissy Károly a Központi Előrejelző Intézet igazgatója

Készíti: a KEI Rövidtávú Előrejelző Osztálya — Szakmai felelős: Németh Lajos osztályvezető — Megjelenik naponként
Megrendelhető: 1024 Budapest, II., Kitaibel Pál utca 1. — Pénzügyi Osztály — Telefon: 353-500
Jelmagyarázat a havi mellékletben

IDŐJÁRÁSI NAPIJELENTÉS

ЕЖЕДНЕВНЫЙ МЕТЕОРОЛОГИЧЕСКИЙ БЮЛЛЕТЕНЬ • DAILY WEATHER REPORT
BULLETIN QUOTIDIEN DE TEMPS • TÄGLICHER WETTERBERICHT

104. évfolyam 299. szám + Budapest + 1991. október 26. szombat

Az időjárási helyzet és a várható időjárás:

A Földközi-tenger mentén még tart a késő őszi, meleg idő. A kontinens nagy részén ugyanakkor a hőmérséklet elmarad az október végén szokásostól. Ma hajnalra elérte a Balkán-félszigetet az a hidegfront, amely a szárazföldön sokfelé jelentős lehűlést okozott. A távolodó hidegfront nyomában — a Lengyel-síkság fölötti középponttal — magas légnyomású öv épült fel. Hatására Közép-Európában nagyrészt napos az idő. Valószínű, hogy a Kárpát-medencében az elkövetkező napokban is erős lesz az éjszakai lehűlés.

Magyarországon pénteken változóan, többfelé erősen felhős volt az ég. Az északi szél gyakran megerősödött. Főleg délelőtt fordult elő sokhelyütt eső, keleten hózápor, gyenge havazás. Gyakran erős, időnként viharos északi szél fújt. A szombat reggelig lehullott csapadék mennyisége 1–5 mm között volt. Pénteken a csúcshőmérséklet általában 4–10 fok között alakult. Szombat hajnalra pedig jobbára -2, -6 fokig hűlt le a levegő. Ma délelőtt az ország nagy részén zavartalanul sütött a Nap. Inkább csak északkeleten növekedett meg időnként a felhőzet. A hőmérséklet 11 órakor az országban 1 és 5 fok között váltakozott.

Ma 12 órakor Budapesten a hőmérséklet 4 fok volt, a tengerszintre átszámított légnyomás 1029 hPa, alig változik.

Várható időjárás vasárnap estig:

Nagyrészt napos idő lesz. Főleg északkeleten időnként azonban megnövekszik a felhőzet, de számottevő mennyiségű csapadék sehol sem várható. Éjszaka, reggel helyenként párás lesz a levegő, elszórtan köd képződik.
A mérsékelt szél néha kissé megélénkül.
Országszerte erős lesz az éjszakai lehűlés.
A várható legalacsonyabb éjszakai hőmérséklet -2, -7,
legmagasabb nappali hőmérséklet vasárnap 3, 8 fok között alakul.

Bozóki István s. k.

A hőmérséklet napi középértéke és eltérése a sokévi átlagtól (Budapest belterületén):

1991. október 25.	4,9°C	-4,7°C

1871 óta ezen a napon Budapesten előfordult

legalacsonyabb hőmérséklet:	26,4°C (1923)
legmagasabb hőmérséklet:	-4,8°C (1890)

LEGMAGASABB HŐMÉRSÉKLET

19 91. X. 25.

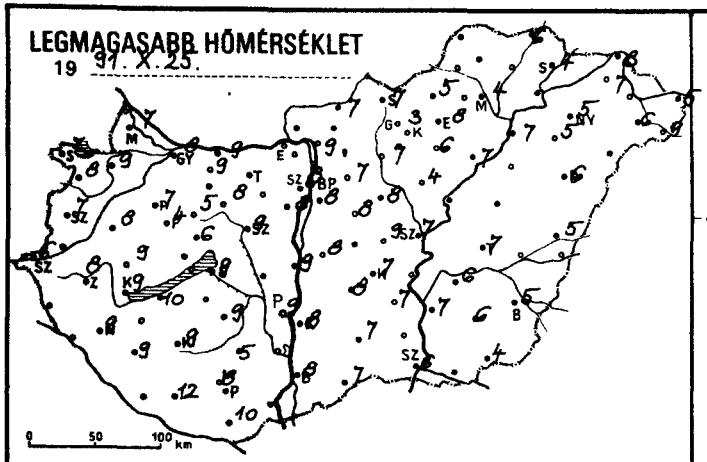

LEGALACSONYABB HŐMÉRSÉKLET

19 91. X. 26.

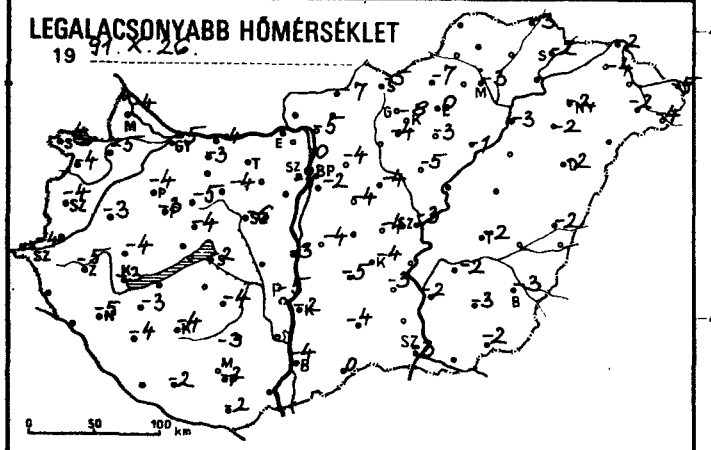

RADIÁCIÓS MINIMUM

19 91. X. 26.

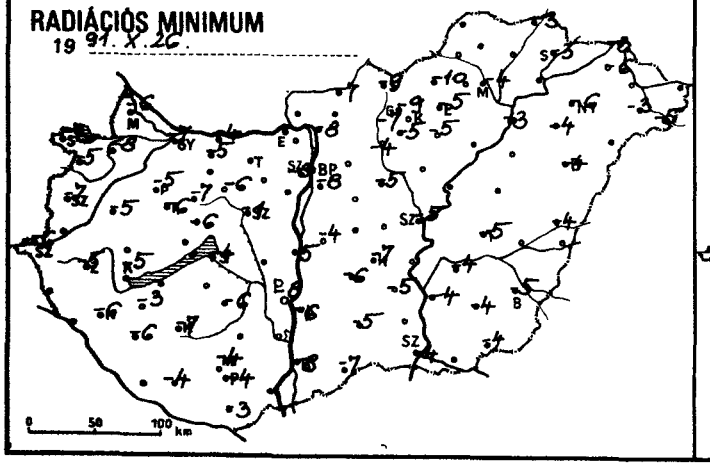

24 órás CSAPADÉKELOSZLÁS

19 91. X. 25. 7h -tól X. 26. 7h -ig.

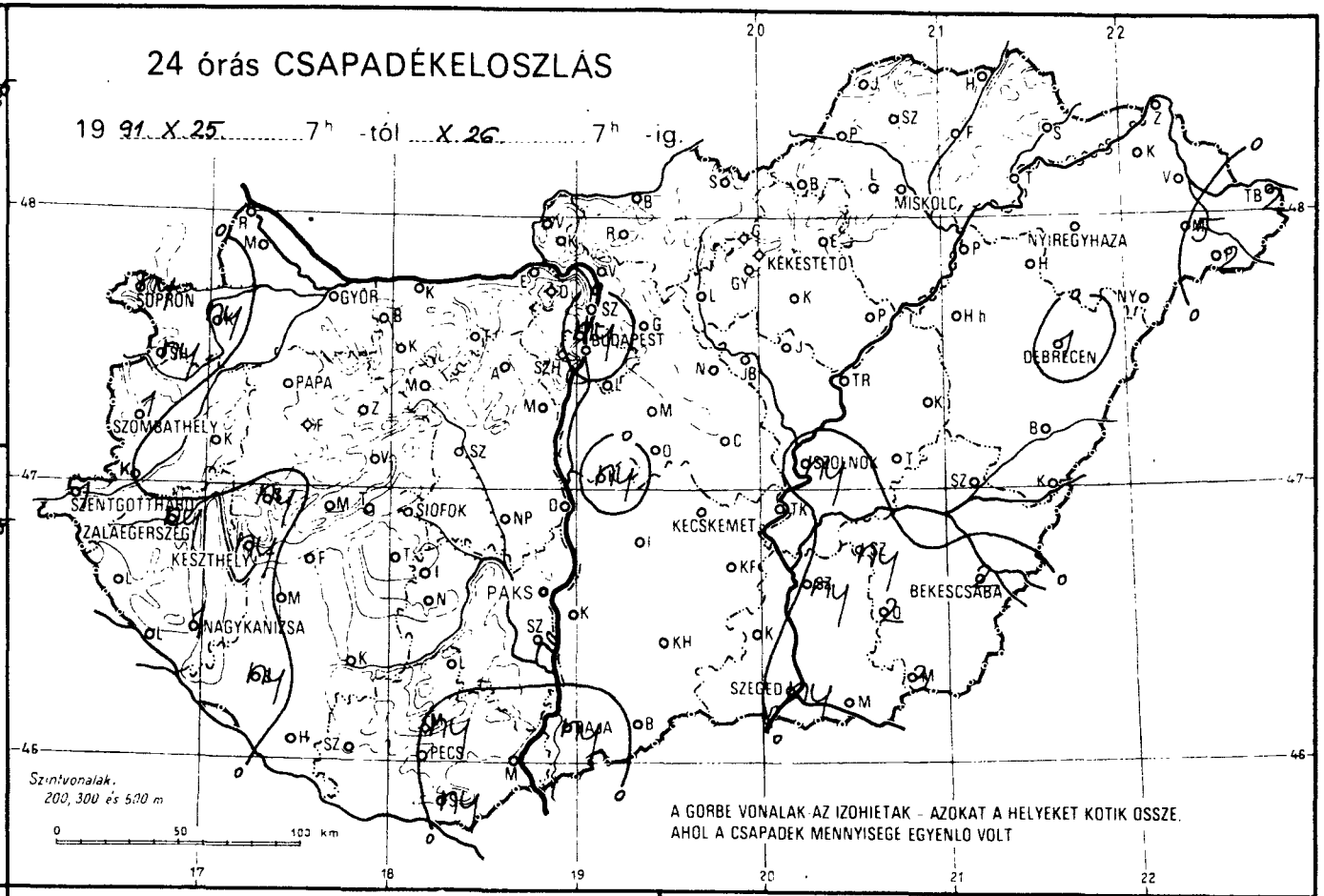

NAPFÉNYTARTAM

19 91. X. 25.

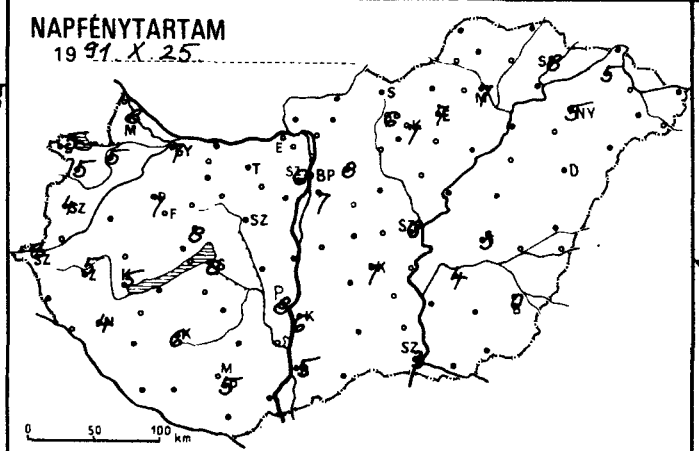

19 .....

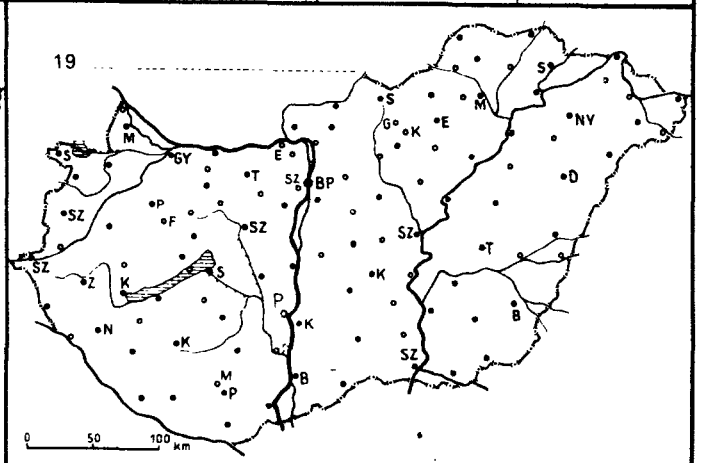

19 91.X.26 07 h-ig az utolsó 24 óra adatai						Előző nap napos órái
állomás	csapadék (mm)	Hó cm	max. hőmérséklet	min. hőmérséklet	rad. min.	
Győr	. ⌴		8	-5	-7	7
Kapuvár	. ⌴		9	-5	-8	5
Mosonmagyaróvár	. ∀		7	-4	-6	8
Rajka						
Sopron	ny ∀⌴		7	-4	-7	5
Sopronhorpács	ny ⌴·		8	-4	-5	5
Káld	. ⌴		8	-3	-5	
Körmend						
Szentgotthárd	1 ∀⌴		6	-4	-6	3
Szombathely	1 ∀⌴		7	-4	-7	4
Lenti	–		–	–	–	–
Letenye						
Nagykanizsa	1 ⌴		9	-5	-6	4
Zalaegerszeg	ny ⌴		8	-5	-5	5
Farkasgyepű	. ⌴		4	-3	-6	
Keszthely	ny =		9	-3	-5	5
Mencshely	–		–	–	–	
Pápa	. ⌴		7	-4	-5	7
Sümeg	ny ⌴		9	-4	-5	
Tihany						
Veszprém	. ⌴		6	-4	-6	8
Zirc	. ⌴		5	-5	-7	
Fonyód	–		–	–	–	
Homokszt. györgy	–		–	–	–	
Kaposvár	ny ⌴		9	-4	-7	6
Marcali	. ⌴		10	-3	-3	
Siófok	. ⌴		9	-2	-4	8
Somogyszob	ny ⌴		9	-4	-6	
Tab						
Bábolna	. ⌴		9	-3	-5	
Esztergom	–		–	–	–	
Kisbér						
Komárom	. ⌴		9	-4	-4	
Tata	–		–	–	–	
Alcsútdoboz						
Dunaújváros	. ⌴		8	-3	-5	
Martonvásár	. ⌴		8	-4	-4	
Mór	. ⌴		8	-4	-6	
Sárbogárd						
Székesfehérvár	. ≡		9	-1	-6	
Iregszemcse	. ⌴		8	-4	-6	6
Lengyel	–		–	–	–	
Paks	. ⌴		9	-5	-8	8
Szekszárd	–		–	–	–	
Árpádtető	ny ⌴		5	-3	-4	
Mohács						
Pécs	. ⌴		8	-2	-4	5
Siklós	ny =		10	-2	-3	
Szigetvár	. ⌴		12	-2	-4	
Budaörs	. ⌴		9	-5	-8	
Bp. Lőrinc	. ⌴		8	-2	-8	7
Bp. Met. Int.	ny		8	0	–	6
Bp. Szab. hegy	–		–	–	–	
Cegléd	. ⌴		9	-4	-5	
Dobogókő	–		–	–	–	
Gödöllő	. ⌴		7	-4	-8	8
Királyrét						
Monor	. ⌴		8	-4	-4	
Nagykáta	. ⌴		8	-4	-4	
Szentendre						

19 91.X.26 07 h-ig az utolsó 24 óra adatai						Előző nap napos órái
állomás	csapadék (mm)	Hó cm	max. hőmérséklet	min. hőmérséklet	rad. min.	
Vác	. ⌴		9	-5	-8	
Vámosmikola	–		–	–	–	–
Baja	ny ⌴		8	-4	-8	5
Bácsalmás	.		7	0	-2	
Izsák	.		8	-5	-6	
Kalocsa	. ⌴		8	-2	-6	6
Kecskemét	. ⌴		7	-4	-7	7
Kiskunfélegyháza	. ⌴		7	-3	-5	
Kiskunhalas	. ⌴		7	-4	-5	
Kunszentmiklós	ny ⌴		8	-4	-4	
Tiszakécske						
Balassagyarmat	. ⌴		7	-7	-7	
Romhány						
Salgótarján	. ⌴		7	-5	-9	
Eger	. ⌴		8	0	-5	7
Galyatető	–		–	–	–	–
Gyöngyös	. ⌴		7	-4	-7	
Kékestető	. ∀ ≡	4	-3	-8	-9	6
Kompolt	. ⌴		6	-3	-5	7
Lőrinci						
Poroszló	. ⌴		7	-1	-3	
Jászapáti						
Jászberény	. ⌴		4	-5	-5	
Karcag	–		–	–	–	
Szolnok	ny ⌴		7	-3	-5	6
Tiszaroff	–		–	–	–	
Túrkeve	. ⌴		7	-2	-5	3
Kistelek	–		–	–	–	
Makó						
Szeged	ny ⌴		6	-3	-4	3
Szentes	ny ⌴		7	-2	-4	
Borsodnádasd	. ⌴		5	-7	-10	
Füged	–		–	–	–	
Hidasnémeti	. =		6	-3	-3	
Jósvafő	–		–	–	–	
Lillafüred	–		–	–	–	
Miskolc	. ⌴		4	-3	-4	7
Putnok						
Sárospatak	. ⌴		4	-2	-3	8
Szendrőlád	–		–	–	–	
Tokaj	–		–	–	–	
Kisvárda	. ⌴		7	-4	-5	5
Mátészalka	5 * ⌴		6	-2	-3	
Nyíregyháza	. ⌴		5	-2	-6	5
Nyírlugos						
Pátyod	2 * ⌴		5	-4	-5	
Tiszabecs	2 ⌴ ≡		5	-5	–	
Vásárosnamény	–		–	–	–	
Záhony	. ⌴		8	-2	-3	
Berettyóújfalu	. ⌴		5	-2	-4	
Debrecen	1 * ⌴		6	-2	-4	–
Hajdúdorog	. ⌴		5	-2	-4	
Hortobágy	–		–	–	–	
Körösszakál	–		–	–	–	
Polgár	. ⌴		7	-3	-3	
Békéscsaba	2 * ⌴		5	-3	-5	0
Mezőhegyes	3 *		4	-2	-4	–
Orosháza	2 ⌴		6	-3	-4	
Szarvas	ny ⌴		6	-2	-4	4
Szeghalom	–		–	–	–	

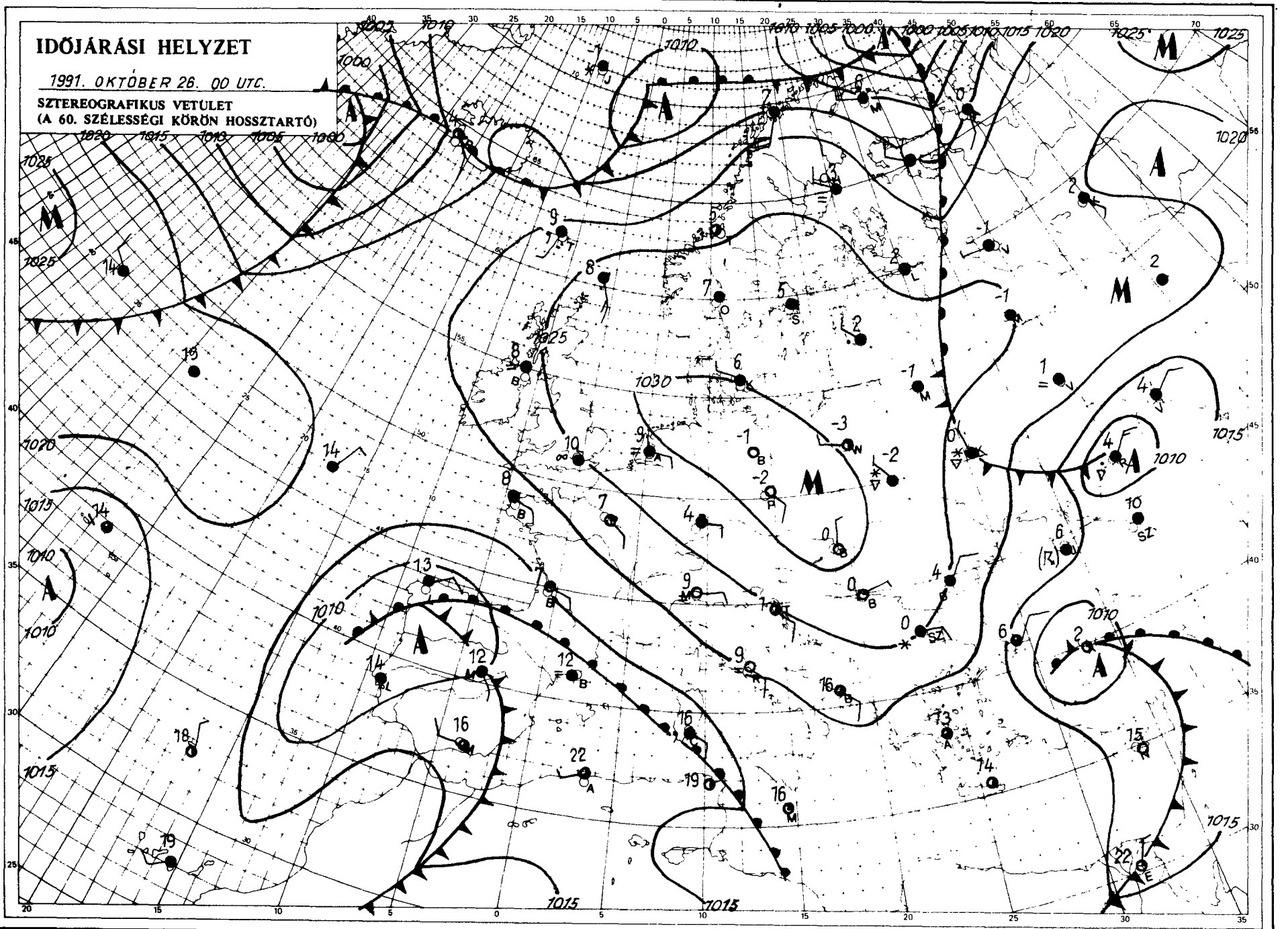

KIADJA: ORSZÁGOS METEOROLÓGIAI SZOLGÁLAT
Kiadásért felel: Dr. Mersich Iván, az Országos Meteorológiai Szolgálat elnöke – Készült: az Országos Meteorológiai Szolgálat Nyomdájában, Budapest – Felelős vezető: Máthé Gyuláné – Munkaszám: 458. – Szerkesztéséért felel: Dr. Vissy Károly a Központi Előrejelző Intézet igazgatója
Készíti: a KEI Rövidtávú Előrejelző Osztálya – Szakmai felelős: Németh Lajos osztályvezető – Megjelenik naponként
Megrendelhető: 1024 Budapest, II., Kitaibel Pál utca 1. – Pénzügyi Osztály – Telefon: 353-500
Jelmagyarázat a havi mellékletben

IDŐJÁRÁSI NAPIJELENTÉS

ЕЖЕДНЕВНЫЙ МЕТЕОРОЛОГИЧЕСКИЙ БЮЛЛЕТЕНЬ • DAILY WEATHER REPORT
BULLETIN QUOTIDIEN DE TEMPS • TÄGLICHER WETTERBERICHT

104. évfolyam 300. szám + Budapest + 1991. október 27. vasárnap

Az időjárási helyzet és a várható időjárás:

Szárazföldünk középső és északi részei fölött egy nagy kiterjedésű anticiklon hatására csendes, nyugodt, hideg az időjárás. A Fekete-tengertől északra egy gyenge ciklon okoz sokfelé havazást, hózáport. Nyugat-, Délnyugat-Európa időjárását már enyhébb léghullámok alakítják, Szardínián, Szicíliában nyárias zivatarok is kialakultak. Az európai időjárási helyzetben a következő napokban lényeges változás nem valószínű.

Magyarországon szombaton általában sokat sütött a Nap, felhősebb idő az északkeleti országrészben volt, csapadékról nem érkezett jelentés. Napközben főként a keleti országrészben volt élénk, időnként erős a szél. A hőmérsékleti maximum általában 3 és 8 fok között alakult. Vasárnap reggelre a Dunántúl nyugati részét vékony felhőtakaró borította, ami a délelőtt folyamán feloszlott, és országszerte derült volt az égbolt. A hőmérsékleti mimimum többnyire -6, -1 fok között alakult, 11 órára +2, +5 fokig melegedett föl a levegő.

Ma 12 órakor Budapesten a hőmérséklet 4 fok volt, a tengerszintre átszámított légnyomás 1030 hPa, alig változik.

Várható időjárás hétfő estig:

Folytatódik a csendes, száraz, hideg idő.
Túlnyomóan derült lesz az égbolt, a reggeli, délelőtti órákban az ország nyugati részén átmeneti felhősödésre lehet számítani, néhol párás lesz a levegő.
Holnap napközben a Dunántúlon megélénkül a déli, délkeleti szél.
A legalacsonyabb éjszakai hőmérséklet -2, -7 fok között alakul, a hőmérséklet csúcsértéke hétfőn 4 és 9 fok között várható.

Varga László s. k.

A hőmérséklet napi középértéke és eltérése a sokévi átlagtól (Budapest belterületén):

1991. október 26.	2,3°C	-7,0°C

1871 óta ezen a napon Budapesten előfordult

legalacsonyabb hőmérséklet:	23,5°C (1949)
legmagasabb hőmérséklet:	-4,9°C (1946)

LEGMAGASABB HŐMÉRSÉKLET

19 91. X. 26.

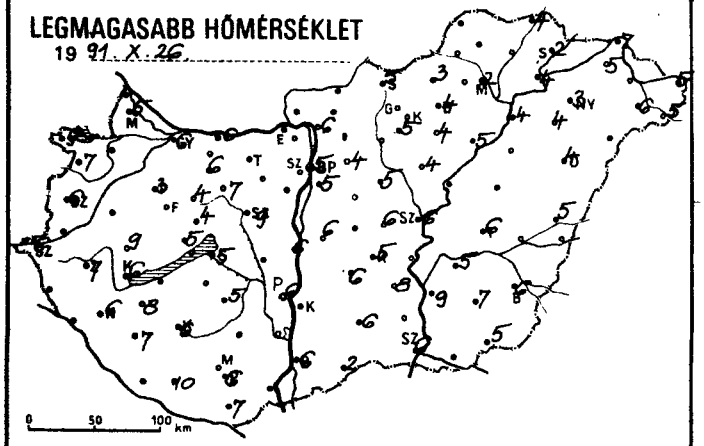

LEGALACSONYABB HŐMÉRSÉKLET

19 91. X. 27.

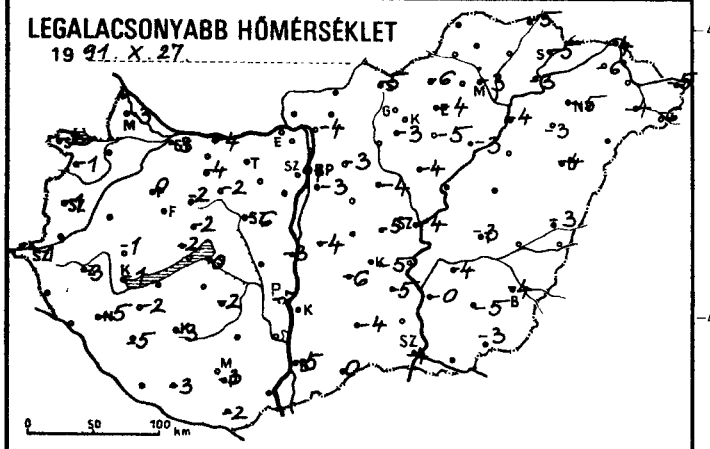

24 órás CSAPADÉKELOSZLÁS

19 91. X. 26. 7h -tól X. 27. 7h -ig.

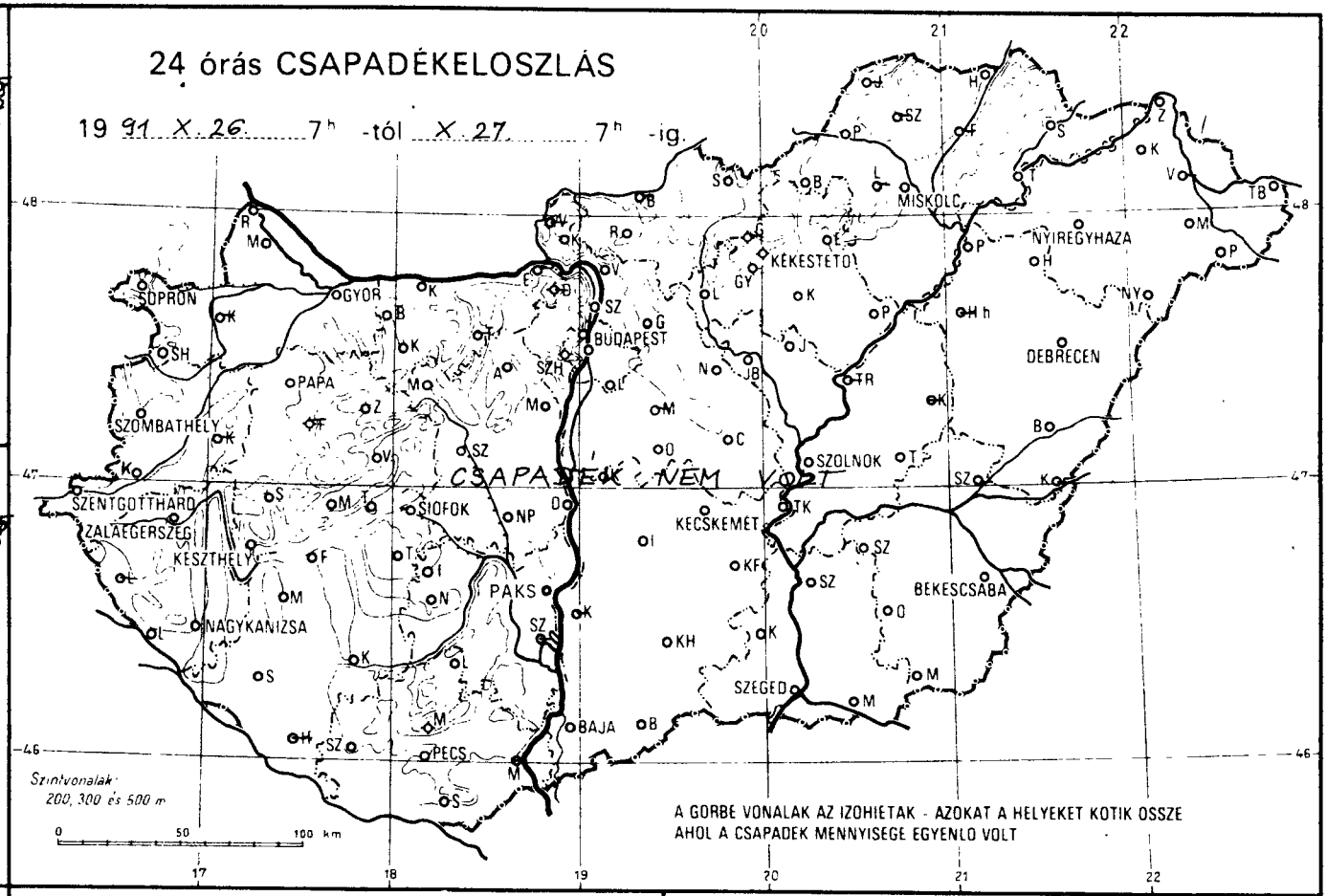

RADIÁCIÓS MINIMUM

19 91. X. 27.

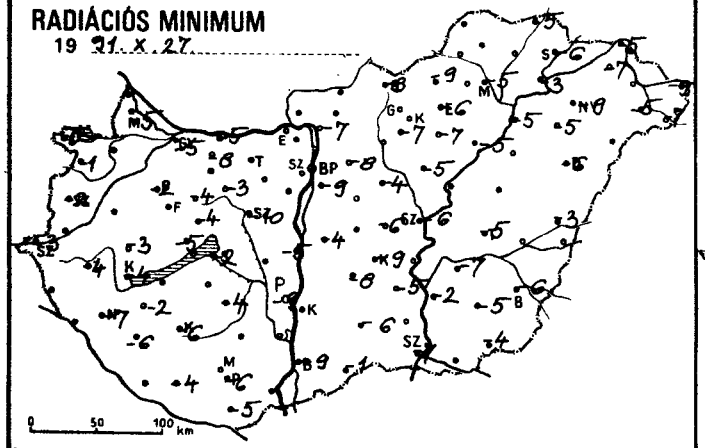

NAPFÉNYTARTAM

19 91. X. 26.

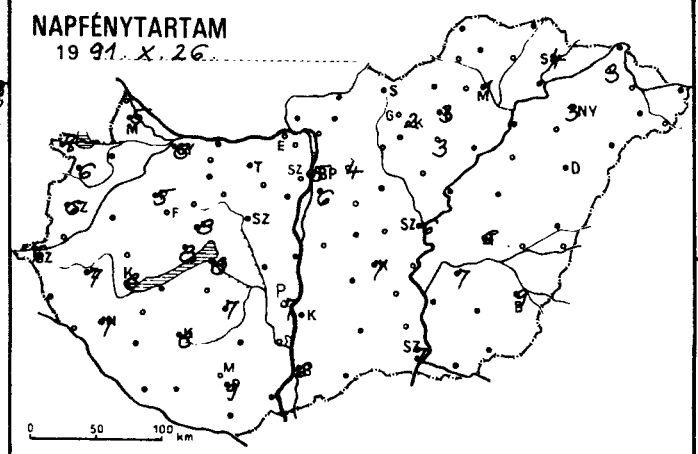

19 .....

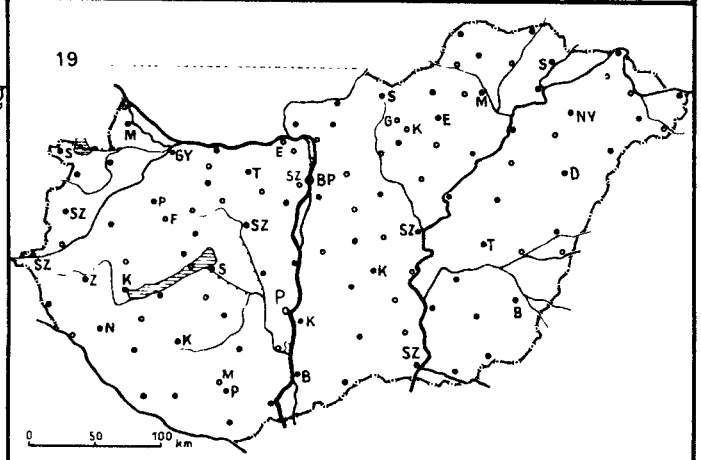

1991.X.27. 07 h-ig az utolsó 24 óra adatai						Előző nap napos órái
állomás	csapadék (mm)	Hó cm	max. hőmérséklet	min. hőmérséklet	rad. min.	
Győr	. ⌙		6	-3	-5	8
Kapuvár	–		–	–	–	
Mosonmagyaróvár	.		5	-3	-5	5
Rajka						
Sopron	. ⌐		6	-2	-5	4
Sopronhorpács	. ⌓		7	-	-1	6
Káld	–		–	–	–	
Körmend						
Szentgotthárd	.		6	-1	-3	6
Szombathely	.		6	-1	-2	6
Lenti	–		–	–	–	
Letenye						
Nagykanizsa	. V		6	-5	-7	7
Zalaegerszeg	. ⌙		7	-3	-4	7
Farkasgyepű	–		–	–	–	
Keszthely	. ⌐		6	-1	-4	8
Mencshely	. ⌐		5	-2	-5	8
Pápa	. ⌐		3	0	-2	5
Sümeg	.		9	-1	-3	
Tihany						
Veszprém	. ⌐		4	-2	-4	8
Zirc	. ⌐		4	-2	-4	
Fonyód	–		–	–	–	
Homokszt. györgy	–		–	–	–	–
Kaposvár	. ⌐		6	-3	-6	8
Marcali	. ⌐		8	-2	-2	
Siófok	. ⌐		5	0	-2	8
Somogyszob	. ⌐		7	-5	-6	
Tab						
Bábolna	. ⌐		6	-4	-8	
Esztergom	–		–	–	–	
Kisbér						
Komárom	. ⌐		6	-4	-5	
Tata	–		–	–	–	
Alcsútdoboz						
Dunaújváros	. ⌐		6	-3	-5	
Martonvásár	–		–	–	–	
Mór	. ⌐		7	-2	-3	
Sárbogárd						
Székesfehérvár	. ≡		9	-6	-10	
Iregszemcse	. ⌐		5	-2	-4	7
Lengyel	–		–	–	–	
Paks	. ⌐		6	-7	-9	7
Szekszárd	–		–	–	–	
Árpádtető	. ⌐		3	-4	-6	
Mohács						
Pécs	. ⌐		6	-3	-6	9
Siklós	. ⌐		7	-2	-5	
Szigetvár	. ⌐		10	-3	-4	
Budaörs	. ⌐		6	-4	-8	
Bp. Lőrinc	. ⌐		5	-3	-9	6
Bp. Met. Int.	.		5	-1	–	5
Bp. Szab. hegy	. ⌐		2	-2	-4	
Cegléd	. ⌐		6	-5	-6	
Dobogókő	–		–	–	–	
Gödöllő	. ⌐		4	-3	-8	4
Királyrét						
Monor	–		–	–	–	
Nagykáta	. =		5	-4	-4	
Szentendre						

19 91.X.27. 07 h-ig az utolsó 24 óra adatai						Előző nap napos órái
állomás	csapadék (mm)	Hó cm	max. hőmérséklet	min. hőmérséklet	rad. min.	
Vác	. =		6	-4	-7	
Vámosmikola	–		–	–	–	–
Baja	. ⌙		6	-5	-9	6
Bácsalmás	.		2	0	-1	
Izsák	.		6	-6	-8	
Kalocsa	–		–	–	–	
Kecskemét	. ⌙		5	-5	-9	7
Kiskunfélegyháza	. =		8	-5	-5	
Kiskunhalas	. ⌙		6	-4	-6	
Kunszentmiklós	. =		6	-4	-4	
Tiszakécske						
Balassagyarmat	–		–	–	–	
Romhány						
Salgótarján	. ⌙		5	-5	-8	
Eger	. ⌙		4	-4	-6	3
Galyatető	–		–	–	–	
Gyöngyös	. ⌙		5	-3	-7	
Kékestető	. ⌙	3	-5	-8	-9	2
Kompolt	. ⌙		4	-5	-7	3
Lőrinci						
Poroszló	. ⌙		5	-3	-5	
Jászapáti						
Jászberény	. ⌙		4	-4	-5	
Karcag	–		–	–	–	
Szolnok	. ⌙		6	-4	-6	6
Tiszaroff	–		–	–	–	
Túrkeve	. ⌙		6	-3	-5	6
Kistelek	–		–	–	–	
Makó						
Szeged	. ⌙		6	-4	-7	7
Szentes	. ⌙		9	-0	-2	
Borsodnádasd	. ⌙		3	-6	-9	
Füged	–		–	–	–	
Hidasnémeti	. =		4	-5	-5	
Jósvafő	–		–	–	–	
Lillafüred	–		–	–	–	
Miskolc	. ⌙		2	-3	-5	1
Putnok						
Sárospatak	. ⌙		2	-5	-6	4
Szendrőlád	–		–	–	–	
Tokaj	. =		4	-3	-3	
Kisvárda	. ⌙		5	-6	-7	3
Mátészalka	. ⌙		6	-4	-5	
Nyíregyháza	. ⌙		3	-5	-9	3
Nyírlugos						
Pátyod	. ⌙		5	-6	-7	
Tiszabecs	. ⌙		5	-5	-9	
Vásárosnamény	–		–	–	–	–
Záhony	. ⌙		7	-4	-5	
Berettyóújfalu	. =		5	-3	-3	
Debrecen	. ⌙		4	-4	-6	–
Hajdúdorog	. ⌙		4	-3	-5	
Hortobágy	–		–	–	–	
Körösszakál	–		–	–	–	
Polgár	. ⌙		4	-4	-5	
Békéscsaba	. ⌙		6	-4	-6	9
Mezőhegyes	. ⌙		5	-3	-4	–
Orosháza	. ≈		7	-5	-5	
Szarvas	. ⌙		5	-4	-7	7
Szeghalom	–		–	–	–	

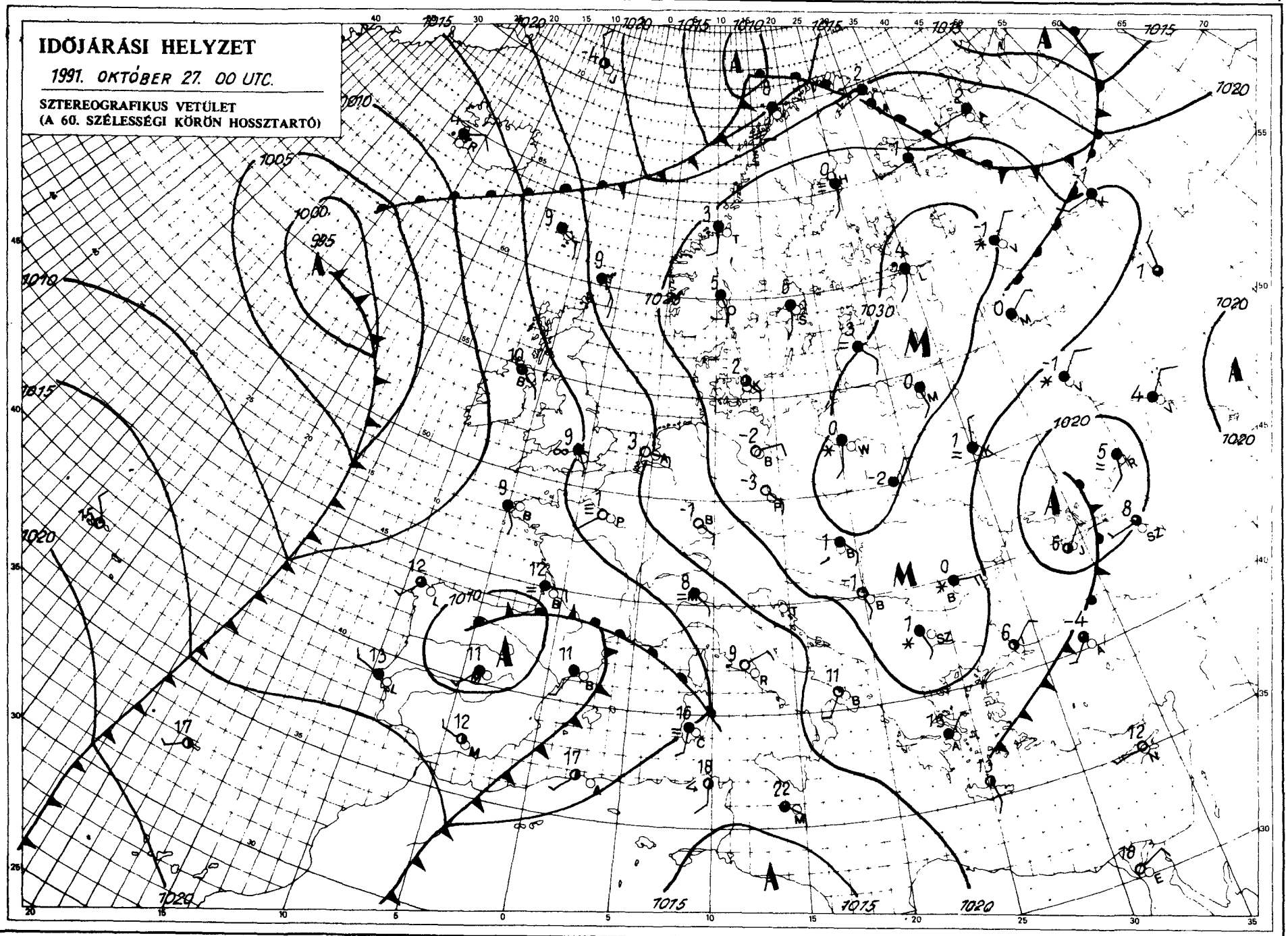

KIADJA: ORSZÁGOS METEOROLÓGIAI SZOLGÁLAT
Kiadásért felel: Dr. Mersich Iván, az Országos Meteorológiai Szolgálat elnöke – Készült: az Országos Meteorológiai Szolgálat Nyomdájában, Budapest – Felelős vezető: Máthé Gyuláné – Munkaszám: [illegible] – Szerkesztésért felel: Dr. Vissy Károly, a Központi Előrejelző Intézet igazgatója

Készíti: a KEI Rövidtávú Előrejelző Osztálya – Szakmai felelős: Németh Lajos osztályvezető – Megjelenik naponként
Megrendelhető: 1024 Budapest, II., Kitaibel Pál utca 1. – Pénzügyi Osztály – Telefon: 353-500
Jelmagyarázat a' havi mellékletben

IDŐJÁRÁSI NAPIJELENTÉS

ЕЖЕДНЕВНЫЙ МЕТЕОРОЛОГИЧЕСКИЙ БЮЛЛЕТЕНЬ • DAILY WEATHER REPORT
BULLETIN QUOTIDIEN DE TEMPS • TÄGLICHER WETTERBERICHT

104. évfolyam 301. szám + Budapest + 1991. október 28. hétfő

Az időjárási helyzet és a várható időjárás:

A Skandináv-félszigettől Közép-Európán át egészen a Fekete-tenger térségéig anticiklon helyezkedik el. Ezeken a területeken továbbra is igen hideg az idő, a hőmérséklet csúcsértéke sokfelé csak 1 és 6 fok között alakul. Európa többi részén változékony az időjárás. A Brit-szigeteken és Dél-Európában gyakran esik az eső. Északkelet-Európában és Ukrajnában kiterjedt havazások vannak. A Kárpát-medence időjárásában egyelőre még nem várható számottevő változás, tehát marad a hideg, télies idő.

Hazánkban vasárnap jobbára derült idő volt, 5, 9 órán át sütött a Nap. Csapadékot nem jelentettek. A legmagasabb nappali hőmérséklet vasárnap általában 3 és 8 fok között alakult. Az éjszakai órákban helyenként párás volt a levegő. Ma hajnalra az ország legnagyobb részén -3 és -8 fokig hűlt le a levegő. Délelőtt jobbára derült, napos idő volt, csupán délnyugaton volt kevés helyen felhős az ég. A hőmérséklet 11 órára 1 és 4 fokig emelkedett.

Ma 12 órakor Budapesten a hőmérséklet 4 fok volt, a tengerszintre átszámított légnyomás 1028 hPa, gyengén süllyed.

Várható időjárás kedd estig:

Nagyrészt napos idő várható, csupán a délnyugati és az északkeleti országrészben növekszik meg néha a felhőzet, de csapadék ott sem valószínű.
A délkeleti szél napközben kissé megélénkül.
Éjszaka és reggel párás lesz a levegő.
A legalacsonyabb éjszakai hőmérséklet -3 és -8,
a legmagasabb nappali hőmérséklet kedden 3 és 8 fok között várható.

Távolabbi kilátások szerdától – szombatig:

Eleinte marad a hideg, télies idő, majd mérséklődik az éjszakai lehűlés, erősödik a nappali felmelegedés. Éjszaka és reggel párás lesz a levegő, eleinte elszórtan, majd többfelé képződik köd.
Legalacsonyabb éjszakai hőmérséklet eleinte -3, -8, majd 0, -5 fok között,
legmagasabb nappali hőmérséklet eleinte 3, 8, majd 7, 12 fok között várható.
Jelentős mennyiségű (legalább napi 5 mm) csapadék az ország területén nem várható.

Bartha Péterné s. k.

A hőmérséklet napi középértéke és eltérése a sokévi átlagtól (Budapest belterületén):

1991. október 27.	2,1°C	-6,6°C

1871 óta ezen a napon Budapesten előfordult

legmagasabb hőmérséklet:	23,2°C (1923)
legalacsonyabb hőmérséklet:	-3,0°C (1946)

LEGMAGASABB HŐMÉRSÉKLET

19 91. X. 27.

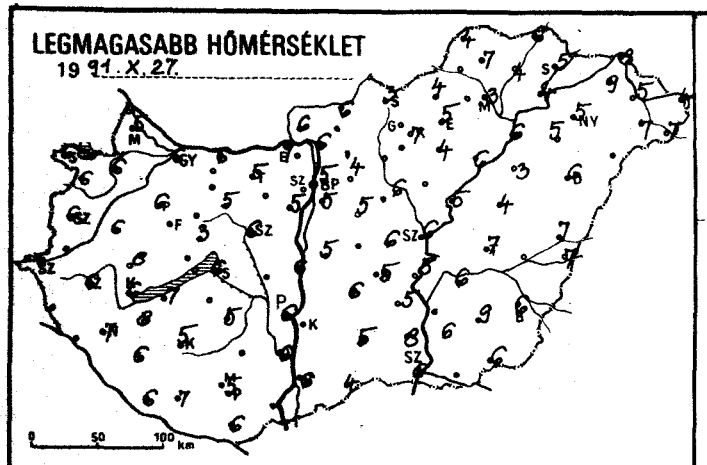

LEGALACSONYABB HŐMÉRSÉKLET

19 91. X. 28.

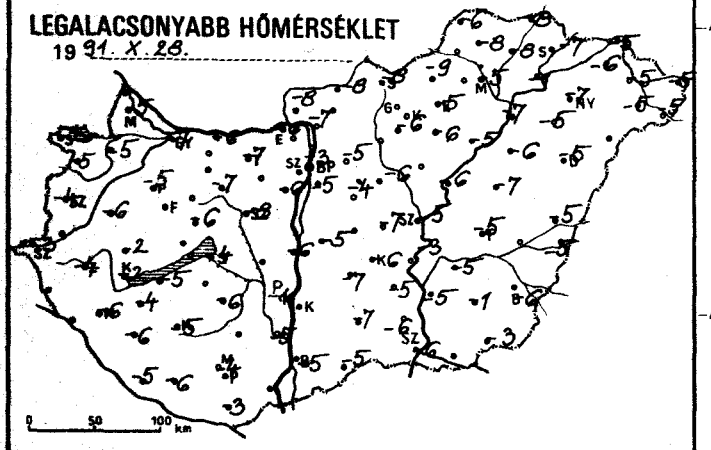

RADIÁCIÓS MINIMUM

19 91. X. 28.

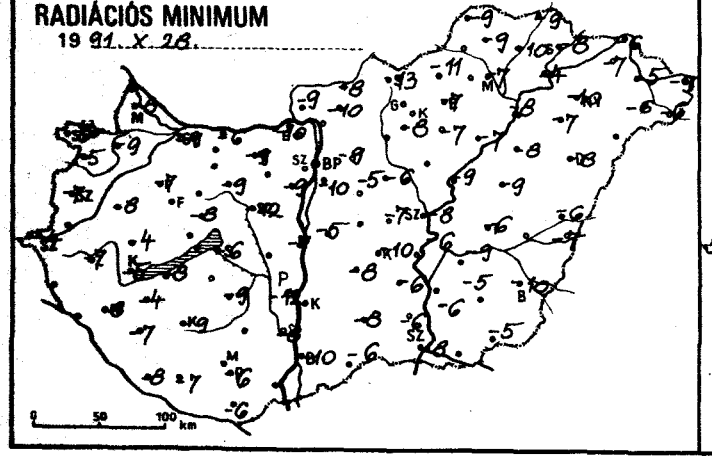

24 órás CSAPADÉKELOSZLÁS

19 91. X. 27. 7h -tól X. 28. 7h -ig.

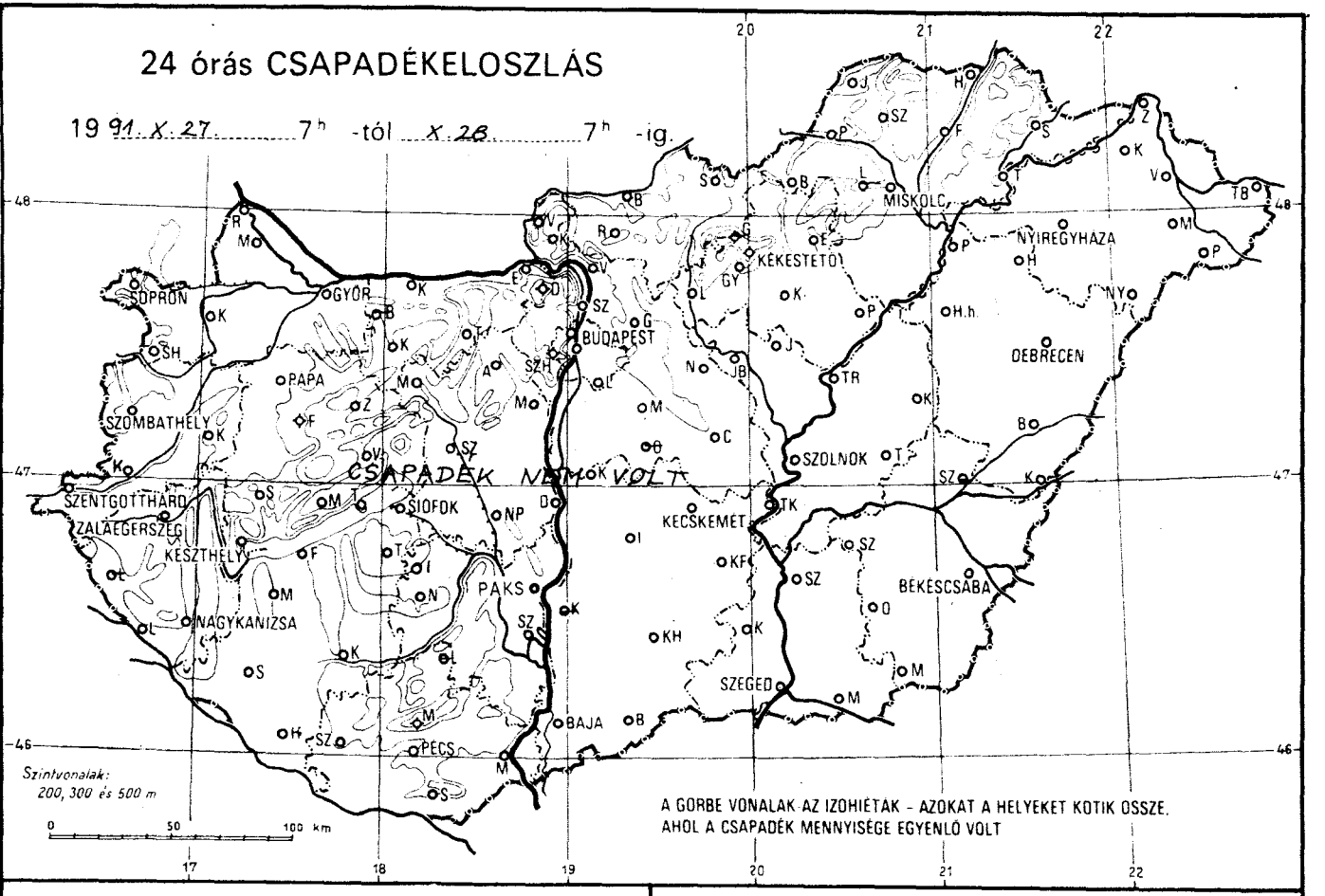

NAPFÉNYTARTAM

19 91. X. 27.

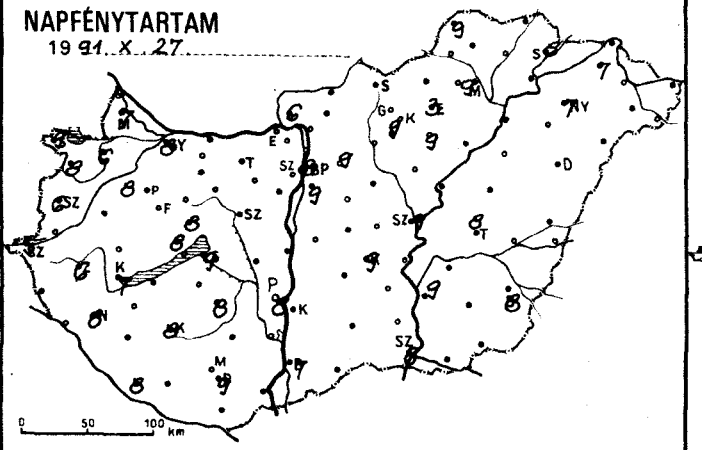

19

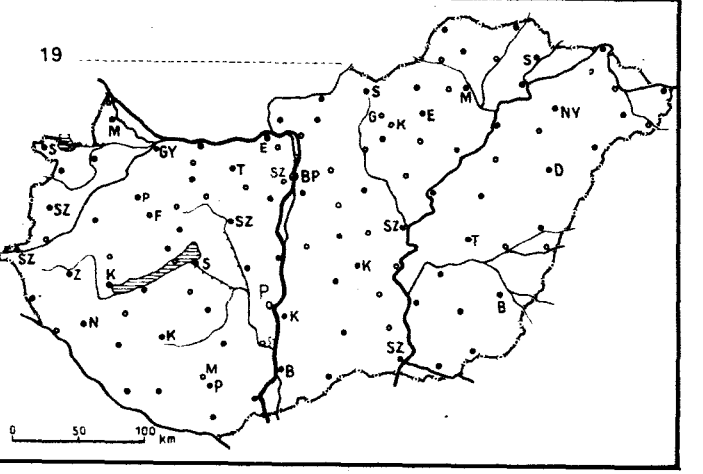

1991.X.28. 07 h-ig az utolsó 24 óra adatai						Előző nap napos órái
állomás	csapadék (mm)	Hó cm	max. hőmérséklet	min. hőmérséklet	rad. min.	
Győr	. ⌴		6	-7	-9	8
Kapuvár	. ⌴		6	-5	-9	6
Mosonmagyaróvár	. ∀		5	-5	-8	7
Rajka						
Sopron	. ⌴		6	-5	-6	9
Sopronhorpács	. ⌴		6	-5	-5	8
Káld	. ⌴		6	-6	-8	
Körmend						
Szentgotthárd	. ⌴		5	-3	-4	5
Szombathely	. ⌴		6	-4	-7	6
Lenti	–		–	–	–	
Letenye						
Nagykanizsa	. ⌴		7	-6	-8	8
Zalaegerszeg	. ⌴		6	-4	-7	6
Farkasgyepű	. ⌴		5	-3	-6	
Keszthely	.		6	-2	-5	7
Mencshely	. ⌴		4	-4	-8	8
Pápa	. ⌴		6	-5	-7	8
Sümeg	. ⌴		8	-2	-4	
Tihany						
Veszprém	. ⌴		3	-6	-8	8
Zirc	. ⌴		3	-7	-9	
Fonyód	. ⌴		7	-5	-8	
Homokszt. györgy	. ⌴		6	-5	-8	8
Kaposvár	. ⌴		5	-5	-9	8
Marcali	. ⌴		8	-4	-4	
Siófok	. ⌴		6	-4	-6	9
Somogyszob	. ⌴		6	-6	-7	
Tab						
Bábolna	–		–	–	–	
Esztergom	. ⌴		7	-6	-10	
Kisbér						
Komárom	. ⌴		6	-6	-6	
Tata	. ⌴		5	-7	-9	
Alcsútdoboz						
Dunaújváros	. ⌴		6	-6	-7	
Martonvásár	. ⌴		5	-6	-9	
Mór	. ⌴		5	-7	-9	
Sárbogárd						
Székesfehérvár	. ⌴		6	-8	-12	
Iregszemcse	. ⌴		5	-6	-9	8
Lengyel	–		–	–	–	
Paks	. ⌴		6	-11	-12	8
Szekszárd	. ⌴		6	-5	-8	
Árpádtető	. ⌴		1	-4	-6	
Mohács						
Pécs	. ⌴		5	-4	-6	9
Siklós	. ⌴		6	-3	-6	
Szigetvár	. ⌴		7	-6	-7	
Budaörs	. ⌴		6	-8	-10	
Bp. Lőrinc	. ⌴		5	-5	-10	9
Bp. Met. Int.	. ⌴		5	-3	–	8
Bp. Szab. hegy	. =		2	-4	-4	
Cegléd	. ⌴		6	-7	-7	
Dobogókő	.	folt	6	-5	-6	
Gödöllő	. ⌴		4	-5	-9	9
Királyrét						
Monor	. ⌴		5	-4	-5	
Nagykáta	. ⌴		6	-6	-6	
Szentendre						

1991.X.28. 07 h-ig az utolsó 24 óra adatai						Előző nap napos órái
állomás	csapadék (mm)	Hó cm	max. hőmérséklet	min. hőmérséklet	rad. min.	
Vác	. ⌴		6	-7	-10	
Vámosmikola	. ⌴		6	-8	-9	6
Baja	. ⌴		6	-5	-10	7
Bácsalmás	. ⌴		4	-5	-6	
Izsák	.		6	-7	-8	
Kalocsa	–		–	–	–	–
Kecskemét	. ⌴		5	-6	-10	9
Kiskunfélegyháza	. ⌴		5	-5	-6	
Kiskunhalas	. ⌴		5	-7	-8	
Kunszentmiklós	. ⌴		5	-5	-5	
Tiszakécske	. ⌴		5	-3	-6	
Balassagyarmat	. ⌴		6	-8	-8	
Romhány						
Salgótarján	. ⌴		3	-8	-13	
Eger	. ⌴		5	-5	-7	3
Galyatető	–		–	–	–	
Gyöngyös	. ⌴		7	-6	-8	
Kékestető	. ⌴	3	-3	-7	-9	9
Kompolt	. ⌴		4	-6	-7	9
Lőrinci						
Poroszló	. ⌴		6	-5	-7	
Jászapáti						
Jászberény	. ⌴		4	-6	-7	10
Karcag	. ⌴		4	-7	-9	
Szolnok	. ⌴		6	-5	-8	9
Tiszaroff	. ⌴		5	-6	-9	
Túrkeve	. ⌴		7	-5	-6	8
Kistelek	. ⌴		8	-6	-6	
Makó						
Szeged	. ⌴		6	-6	-8	8
Szentes	. ⌴		6	-5	-6	
Borsodnádasd	. ⌴		4	-9	-11	
Füged	. ⌴		4	-8	-10	
Hidasnémeti	. ⌴		6	-8	-9	
Jósvafő	. ⌴		4	-6	-9	9
Lillafüred	–		–	–	–	
Miskolc	. ⌴		3	-5	-7	9
Putnok						
Sárospatak	. ⌴		5	-7	-8	8
Szendrőlád	. ⌴		7	-8	-9	
Tokaj	.		4	-1	-4	
Kisvárda	. ⌴		9	-6	-7	7
Mátészalka	. ⌴		7	-5	-6	
Nyíregyháza	. ∀		5	-7	-10	7
Nyírlugos						
Pátyod	. ⌴		7	-5	-6	
Tiszabecs	. ⌴	folt	4	-5	-9	
Vásárosnamény	. ⌴		5	-5	-5	
Záhony	. ⌴		8	-5	-6	
Berettyóújfalu	. ⌴		7	-5	-6	
Debrecen	. ⌴		6	-5	-8	–
Hajdúdorog	. ⌴		5	-5	-7	
Hortobágy	.		3	-6	-8	
Körösszakál	. ⌴		7	-5	-7	
Polgár	. ⌴		6	-7	-8	
Békéscsaba	. ⌴		6	-6	-10	8
Mezőhegyes	. ⌴		6	-3	-5	–
Orosháza	. ⌴		9	-1	-5	
Szarvas	. ⌴		6	-5	-9	9
Szeghalom	–		–	–	–	

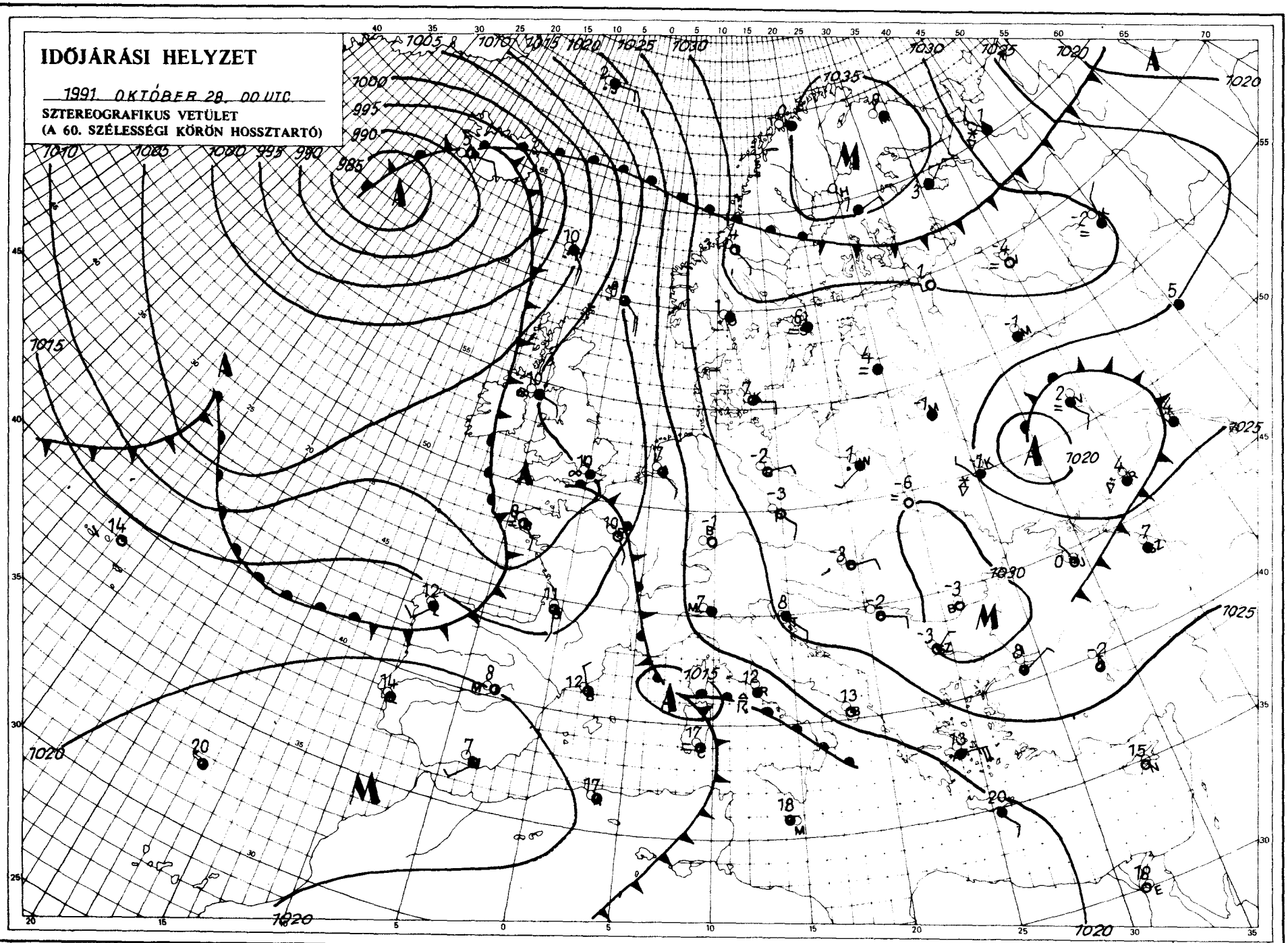

KIADJA: ORSZÁGOS METEOROLÓGIAI SZOLGÁLAT
Kiadásért felel: Dr. Mersich Iván, az Országos Meteorológiai Szolgálat elnöke – Készült: az Országos Meteorológiai Szolgálat Nyomdájában, Budapest – Felelős vezető: Mátrai Gyuláné – Munkaszám: 1. 250. – Szerkesztésért felel: Dr. Vissy Károly a Központi Előrejelző Intézet igazgatója

Készíti: a KEI Rövidtávú Előrejelző Osztálya – Szakmai felelős: Németh Lajos osztályvezető – Megjelenik naponként
Megrendelhető: 1024 Budapest, II., Kitaibel Pál utca 1. – Pénzügyi Osztály – Telefon: 353-500
Jelmagyarázat a havi mellékletben

IDŐJÁRÁSI NAPIJELENTÉS

ЕЖЕДНЕВНЫЙ МЕТЕОРОЛОГИЧЕСКИЙ БЮЛЛЕТЕНЬ • DAILY WEATHER REPORT
BULLETIN QUOTIDIEN DE TEMPS • TÄGLICHER WETTERBERICHT

104. évfolyam 302. szám + Budapest + 1991. október 29. kedd

Az időjárási helyzet és a várható időjárás:

A kontinens középső, valamint délnyugati vidékeinek időjárását egyelőre anticiklon alakítja, hatására általában kevés a felhő, számottevő csapadékot nem jelentenek. A Kelet-Európa felett lévő alacsony nyomású légörvény sok helyütt havazást, hózáporokat okoz. Felhős idő van szárazföldünk északnyugati területein is, ott többfelé esik az eső. A következő 36 órában a Kárpát-medencében még folytatódik a csenedes, az évszakhoz képest hideg idő. A hét végére azonban enyhülés várható.

Magyarországon hétfőn az ország nagy részén napos idő volt. A délnyugati, illetve az északkeleti megyékben fordultak csak elő tartósan felhős területek. Egy-két helyről jelentéktelen hószállingózást jelentettek. A csúcshőmérséklet 3 és 10 fok között alakult. Éjszaka helyenként köd képződött. Általában -1 és -8 fok közé hűlt le a levegő. Ma (kedd) délelőtt változóan felhős, az ország nagy részén napos idő volt. 11 órakor 1 és 5 fok között alakult a hőmérséklet.

Ma 12 órakor Budapesten a hőmérséklet 5 fok volt, a tengerszintre átszámított légnyomás 1030 hPa, alig változik.

Várható időjárás szerda estig:

Folytatódik a csendes, hideg idő.
Változóan felhős lesz az ég, az ország nagy részén több órás napsütés várható. Csapadék nem valószínű.
Éjszaka helyenként köd képződik.
Néhol időnként megélénkül a keleti szél.
A legalacsonyabb éjszakai hőmérséklet -2 és -7,
a legmagasabb nappali hőmérséklet szerdán 3 és 8 fok között alakul.

Jenki Szilvia s. k.

A hőmérséklet napi középértéke és eltérése a sokévi átlagtól (Budapest belterületén):

1991. október 28.	0,4°C	-8,1°C

1871 óta ezen a napon Budapesten előfordult

legmagasabb hőmérséklet:	24,7°C (1923)
legalacsonyabb hőmérséklet:	-2,8°C (1979)

LEGMAGASABB HŐMÉRSÉKLET

19 91. X. 28.

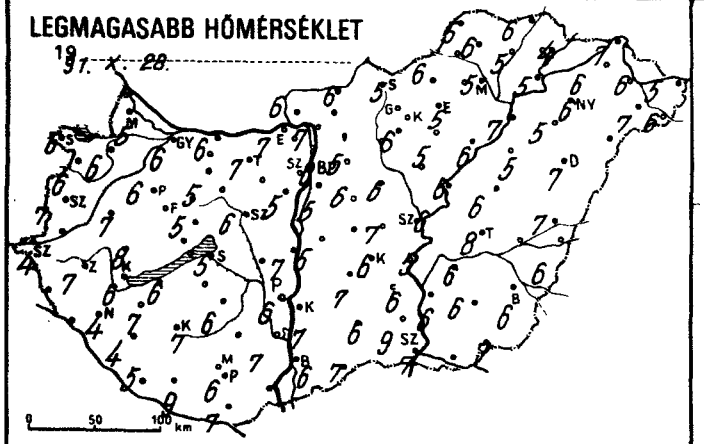

LEGALACSONYABB HŐMÉRSÉKLET

19 91. X. 29.

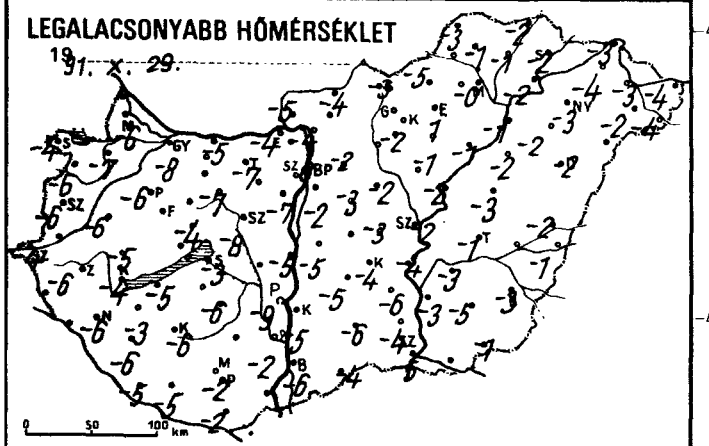

RADIÁCIÓS MINIMUM

19 91. X. 29.

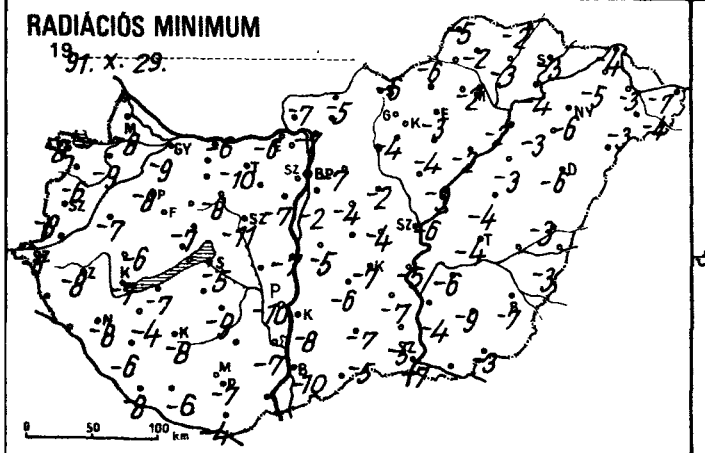

24 órás CSAPADÉKELOSZLÁS

19 91. X. 28. 7h -tól X. 29. 7h -ig.

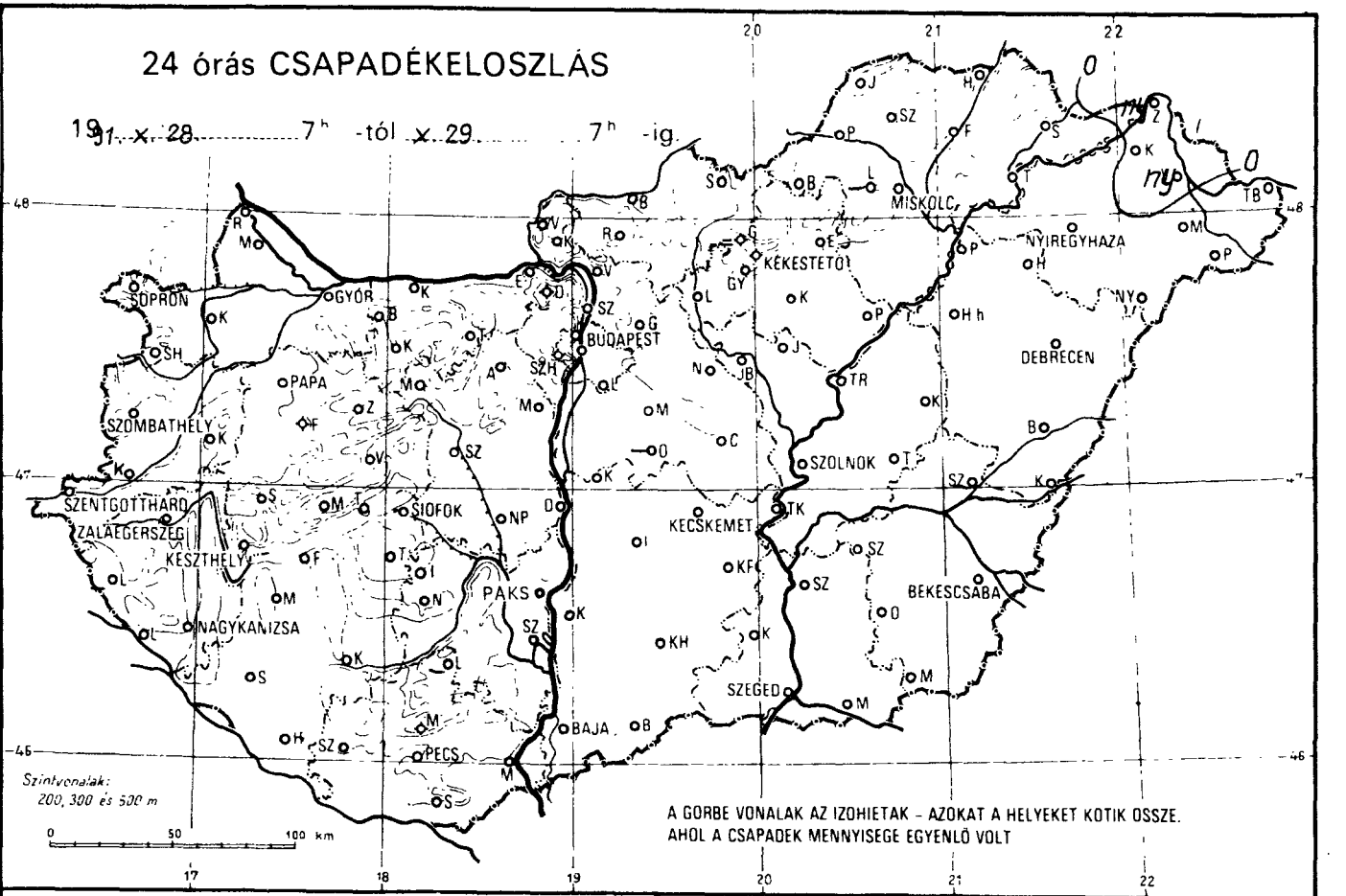

NAPFÉNYTARTAM

19 91. X. 28.

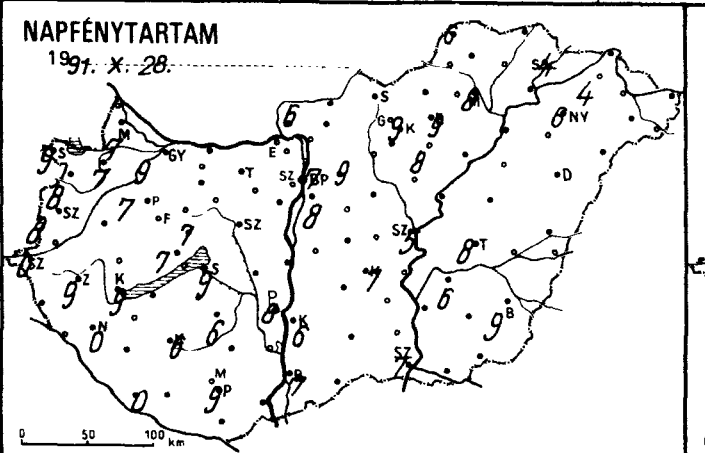

19

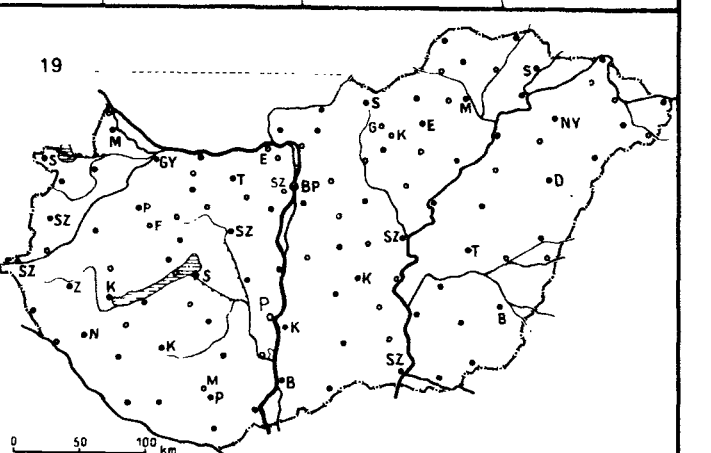

1991.X.29. 07 h-ig az utolsó 24 óra adatai						Előző nap napos órái
állomás	csapadék (mm)	Hó cm	max. hőmérséklet	min. hőmérséklet	rad. min.	
Győr	. ⊔		6	-8	-9	9
Kapuvár	. ⊔		6	-7	-9	7
Mosonmagyaróvár	. ∀		5	-6	-8	7
Rajka						
Sopron	. ⊔		6	-4	-8	9
Sopronhorpács	. ⊔		6	-6	-6	8
Káld	. ⊔		7	-6	-7	
Körmend						
Szentgotthárd	. ⊔		4	-4	-6	0
Szombathely	. ⊔		7	-6	-8	8
Lenti	—		—	—	—	
Letenye						
Nagykanizsa	. ⊔		4	-6	-8	0
Zalaegerszeg	. ⊔		7	-6	-8	9
Farkasgyepű	. ⊔		4	-5	-8	
Keszthely	. ⊔		6	-4	-7	9
Mencshely	. ⊔		5	-5	-8	7
Pápa	. ⊔		6	-6	-8	7
Sümeg	.		8	-5	-6	
Tihany						
Veszprém	. ⊔		5	-4	-7	7
Zirc	. ≡		3	-7	-7	
Fonyód	. ⊔		6	-5	-7	
Homokszt. györgy	. ⊔		5	-5	-8	0
Kaposvár	. ≡		7	-6	-8	6
Marcali	. ⊔		7	-3	-4	
Siófok	. ⊔		5	-3	-5	9
Somogyszob	. ⊔		4	-6	-6	
Tab						
Bábolna	. ⊔		8	-5	-10	
Esztergom	. ⊔		7	-4	-6	
Kisbér						
Komárom	. ⊔		6	-5	-6	
Tata	. ⊔		7	-7	-10	
Alcsútdoboz						
Dunaújváros	. ⊔		7	-5	-7	
Martonvásár	. ⊔		5	-7	-7	
Mór	. ⊔		5	-7	-8	
Sárbogárd						
Székesfehérvár	. ≡		6	-8	-11	
Iregszemcse	. ⊔		6	-6	-9	6
Lengyel	—		—	—	—	
Paks	. ⊔		6	-9	-10	8
Szekszárd	. ⊔		7	-2	-7	
Árpádtető	. ⊔		4	-2	-5	
Mohács						
Pécs	. ⊔		6	-2	-7	9
Siklós	. ⊔		7	-2	-4	
Szigetvár	. ⊔		9	-5	-6	
Budaörs	. ⊔		6	-5	-8	
Bp. Lőrinc	. ⊔		5	-2	-2	8
Bp. Met. Int.	. ⊔		6	0	—	7
Bp. Szab. hegy	. ≡		8	-3	-5	
Cegléd	. ⊔		7	-3	-4	
Dobogókő	.	folt	5	-2	-4	
Gödöllő	. ⊔		5	-2	-7	9
Királyrét						
Monor	.		6	-3	-4	
Nagykáta	. ≡		6	-2	-2	
Szentendre						

1991.X.29. 07 h-ig az utolsó 24 óra adatai						Előző nap napos órái
állomás	csapadék (mm)	Hó cm	max. hőmérséklet	min. hőmérséklet	rad. min.	
Vác	.		7	-4	-7	
Vámosmikola	. ⊔		6	-5	-7	6
Baja	. ⊔		6	-6	-10	7
Bácsalmás	. ⊔		7	-4	-5	
Izsák	.		7	-5	-6	
Kalocsa	. ∀		7	-5	-8	6
Kecskemét	. ⊔		6	-4	-7	7
Kiskunfélegyháza	. ⊔		6	-6	-7	
Kiskunhalas	. ≡		6	-5	-7	
Kunszentmiklós	. ∀		5	-5	-5	
Tiszakécske	. ⌒		5	-4	-5	
Balassagyarmat	. ⊔		6	-4	-5	
Romhány						
Salgótarján	. =		5	-3	-6	
Eger	. =		5	1	-3	9
Galyatető	—		—	—	—	
Gyöngyös	.		6	-2	-4	
Kékestető	.	folt	-1	-5	-6	9
Kompolt	. ⊔		5	-1	-4	8
Lőrinci						
Poroszló	.		6	-1	-2	
Jászapáti						
Jászberény	. ⊔		10	-3	-4	
Karcag	. ⊔		6	-3	-4	
Szolnok	. ⊔		6	-2	-6	5
Tiszaroff	. ⊔		6	-2	-9	
Túrkeve	. ⊔		8	-1	-4	8
Kistelek	. ⊔		9	-4	-5	
Makó						
Szeged	. ⊔		7	-5	-7	7
Szentes	. ⊔		6	-3	-4	
Borsodnádasd	. ⊔		6	-5	-6	
Füged	. =		5	-1	-3	
Hidasnémeti	. ≡		6	-2	-2	
Jósvafő	. ⊔		5	-3	-5	6
Lillafüred	—	—	—	—	—	
Miskolc	. ⊔		5	-0	-2	8
Putnok						
Sárospatak	. ⊔		4	-2	-3	4
Szendrőlád	. ⊔		6	-1	-2	
Tokaj	.		5	-2	-4	
Kisvárda	. ⊔		6	-4	-5	4
Mátészalka	. ⊔		7	-2	-3	
Nyíregyháza	. ⊔		6	-3	-6	6
Nyírlugos						
Pátyod	. ⊔		6	-4	-4	
Tiszabecs	. ⊔	folt	5	-4	-7	
Vásárosnamény	ny ✳ ≡		6	-3	-3	
Záhony	ny ✳		7	-3	-4	
Berettyóújfalu	. =		7	-2	-3	
Debrecen	. ⊔		7	-2	-6	—
Hajdúdorog	. ⊔		5	-2	-3	
Hortobágy	.		5	-2	-3	
Körösszakál	.		6	-1	-3	
Polgár	. ≈		7	-1	-2	
Békéscsaba	. ⊔		6	-3	-7	9
Mezőhegyes	. ⊔		7	-1	-3	—
Orosháza	. ⊔		6	-5	-9	
Szarvas	. ⊔		6	-3	-6	6
Szeghalom	—		—	—	—	

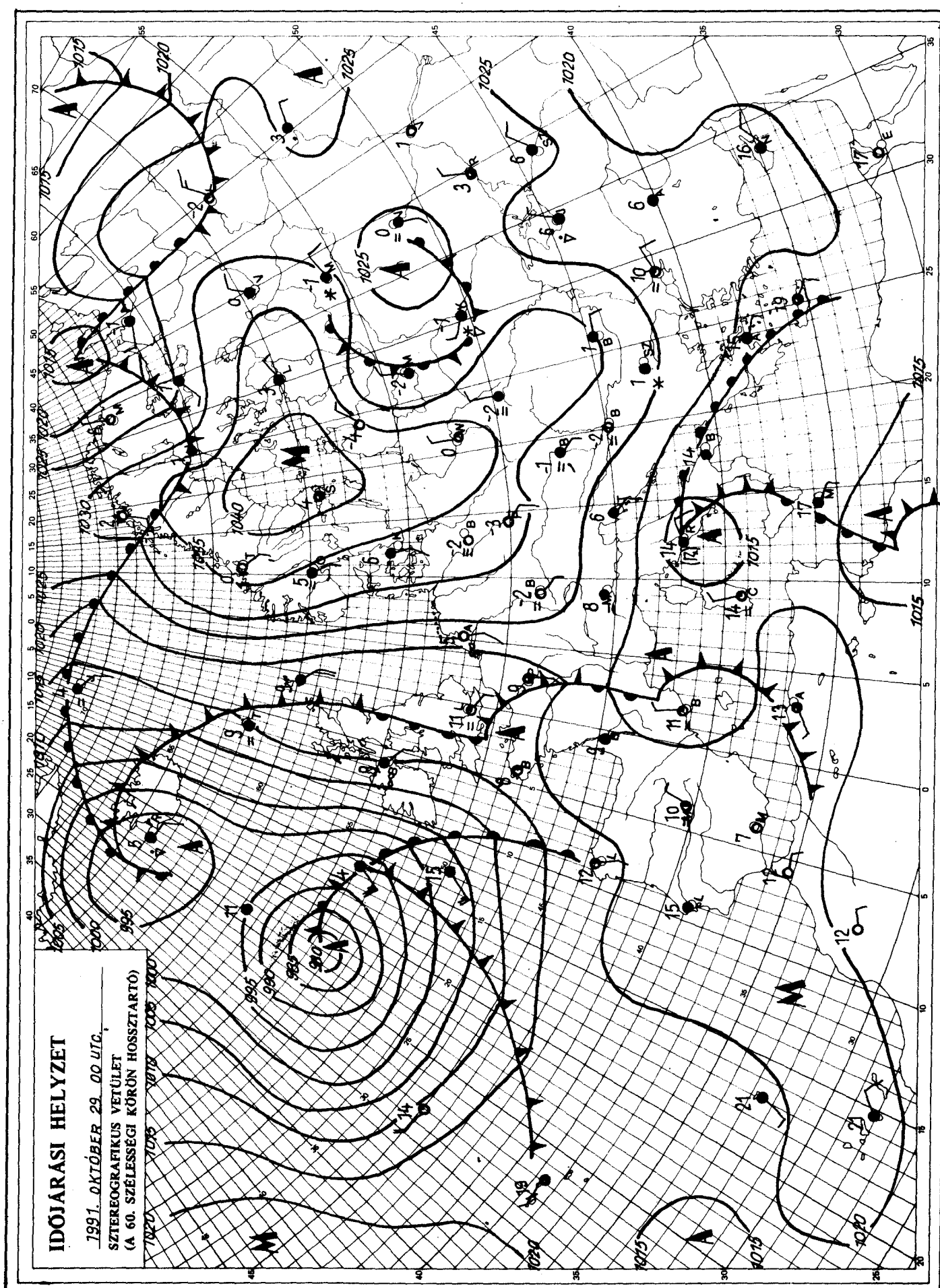

KIADJA: ORSZÁGOS METEOROLÓGIAI SZOLGÁLAT
Kiadásért felel: Dr. Mersich Iván, az Országos Meteorológiai Szolgálat elnöke – Készült: az Országos Meteorológiai Szolgálat Nyomdájában, Budapest – Felelős vezető: Máthé Gyuláné – Munkaszám: 481. – Szerkesztésért felel: Dr. Vissy Károly, a Központi Előrejelző Intézet igazgatója

Készíti: a KEI Rövidtávú Előrejelző Osztálya – Szakmai felelős: Németh Lajos osztályvezető – Megjelenik naponként
Megrendelhető: 1024 Budapest, II., Kitaibel Pál utca 1. – Pénzügyi Osztály – Telefon: 353-500
Jelmagyarázat a havi mellékletben

IDŐJÁRÁSI NAPIJELENTÉS

ЕЖЕДНЕВНЫЙ МЕТЕОРОЛОГИЧЕСКИЙ БЮЛЛЕТЕНЬ • DAILY WEATHER REPORT
BULLETIN QUOTIDIEN DE TEMPS • TÄGLICHER WETTERBERICHT

104. évfolyam 303. szám + Budapest + 1991. október 30. szerda

Az időjárási helyzet és a várható időjárás:

A Skandináv-félszigettől egészen a Balkán-félszigetig magas nyomású légköri képződmény húzódik, hatására a kontinens nagy részén csendes, a hajnali pára, köd feloszlás után többnyire napos az idő. Változékonyabb az idő Európa keleti vidékein, többfelé havazik. Nyugat-Európában az ott örvénylő ciklon hatására felhős, sokfelé esős az idő. A Kárpát-medence időjárását egyelőre az anticiklon irányítja, ezért marad a csendes, hideg idő.

Magyarországon kedden több órán át sütött a Nap, csapadékot sehonnan sem jelentettek. A keleti szél napközben időnként megélénkült. A hőmérséklet a kora délutáni órákra 4 és 8 fok közé emelkedett. Szerda hajnalra helyenként köd képződött, és általában -3 és -7 fok közé hűlt le a levegő. Szerdán délelőtt országszerte sok volt a napsütés, 11 órakor 1 és 4 fok között alakult a hőmérséklet.

Ma 12 órakor Budapesten a hőmérséklet 4 fok volt, a tengerszintre átszámított légnyomás 1029 hPa, mérsékelten süllyed.

Várható időjárás csütörtök estig:

Folytatódik az évszakhoz képest hideg idő.
Kevés lesz a felhő, több órás napsütés várható.
Csapadék nem valószínű.
A keleti szél mérsékelt marad. A hajnali órákra többfelé képződik pára, köd.
A legalacsonyabb hajnali hőmérséklet -2, -7,
a legmagasabb nappali hőmérséklet csütörtökön 3 és 8 fok között alakul.

Kapitány Ervinné s. k.

A hőmérséklet napi középértéke és eltérése a sokévi átlagtól (Budapest belterületén):

1991. október 29.	2,1°C	-6,6°C

1871 óta ezen a napon Budapesten előfordult

legmagasabb hőmérséklet:	23,5°C (1928)
legalacsonyabb hőmérséklet:	-5,0°C (1920)

LEGMAGASABB HŐMÉRSÉKLET

1991. x. 29.

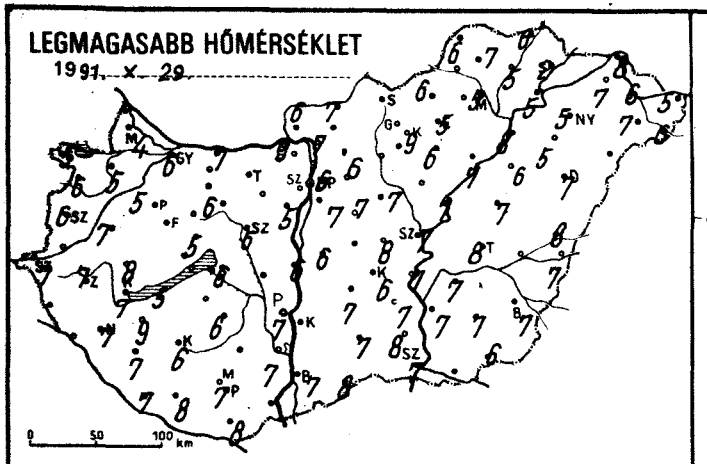

LEGALACSONYABB HŐMÉRSÉKLET

1991. x. 30.

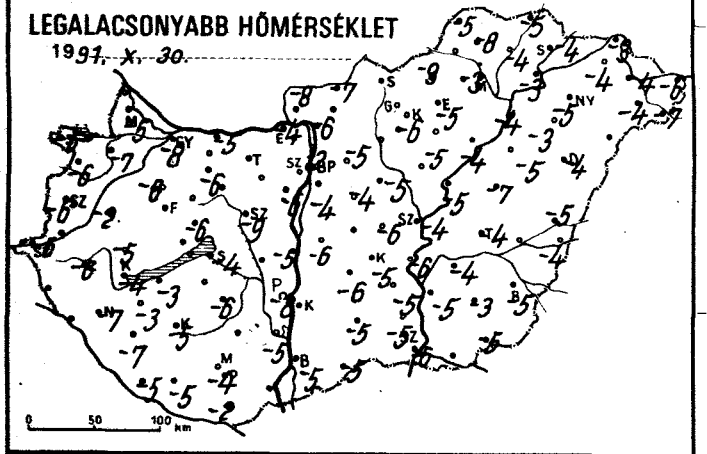

RADIÁCIÓS MINIMUM

1991. x. 30.

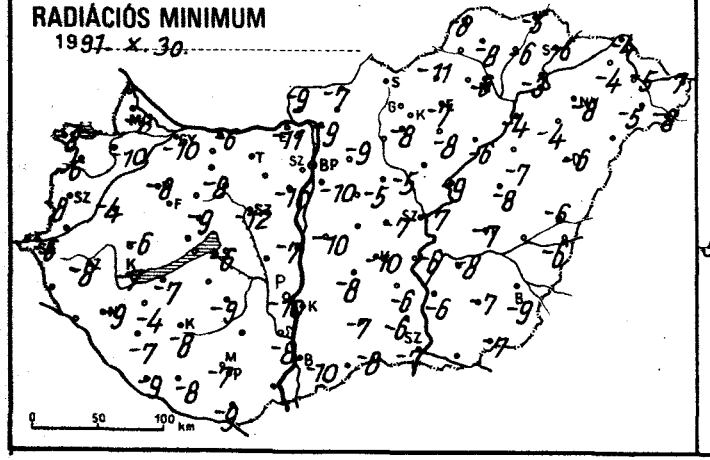

24 órás CSAPADÉKELOSZLÁS

1991. x. 29. 7^{h} -tól x. 30. 7^{h} -ig.

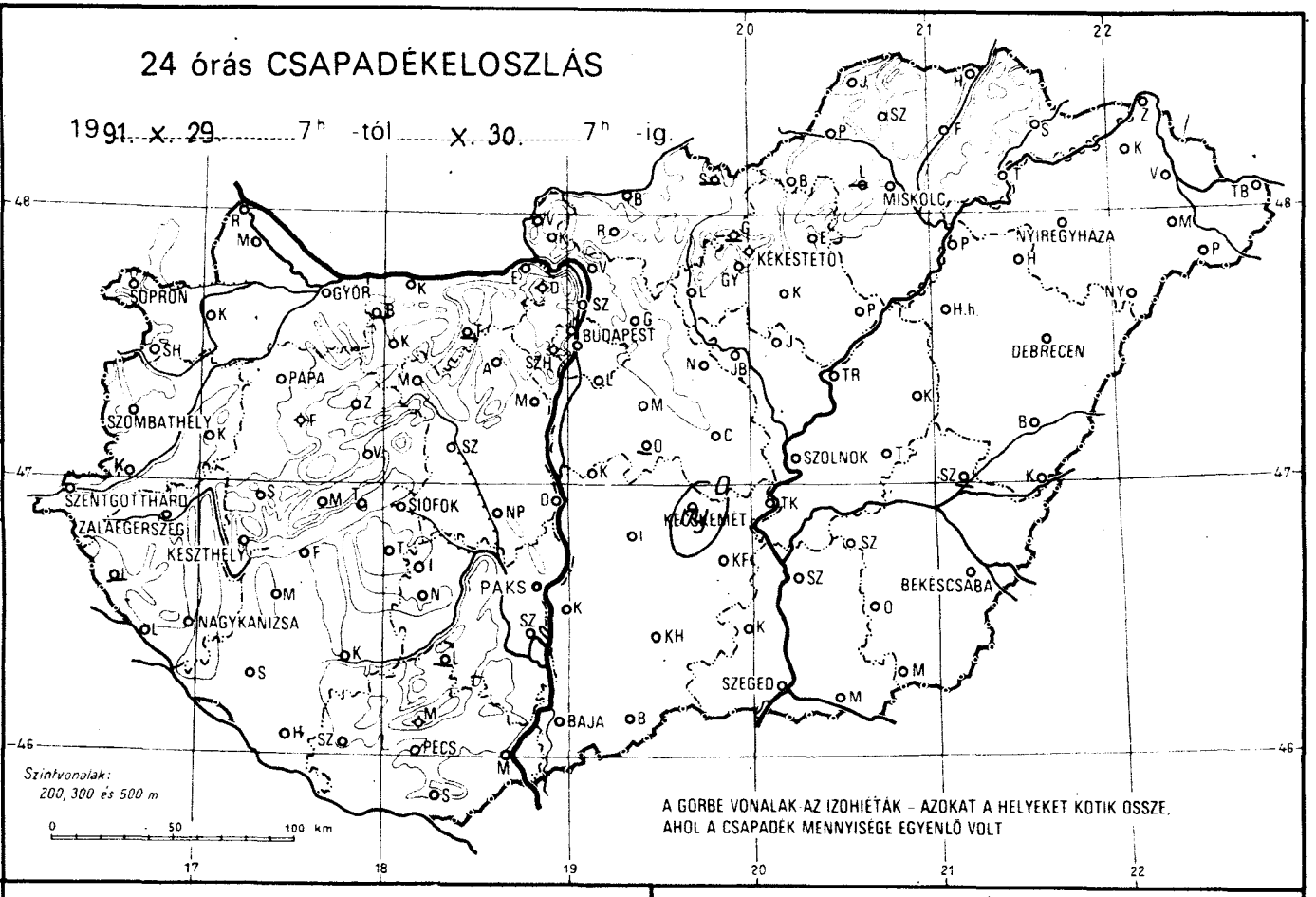

NAPFÉNYTARTAM

1991. x. 29.

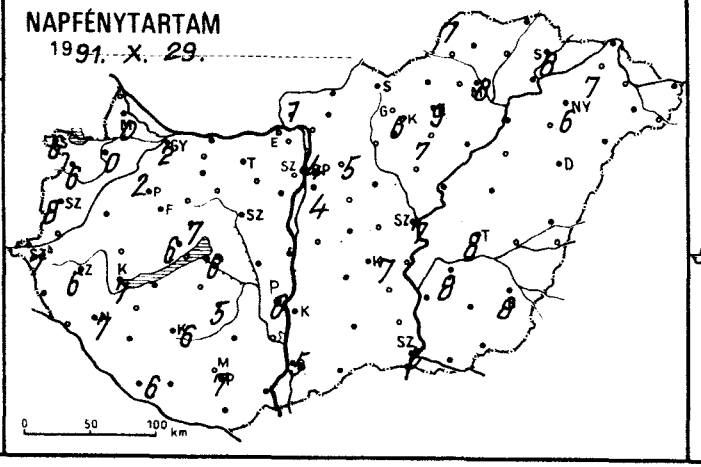

19

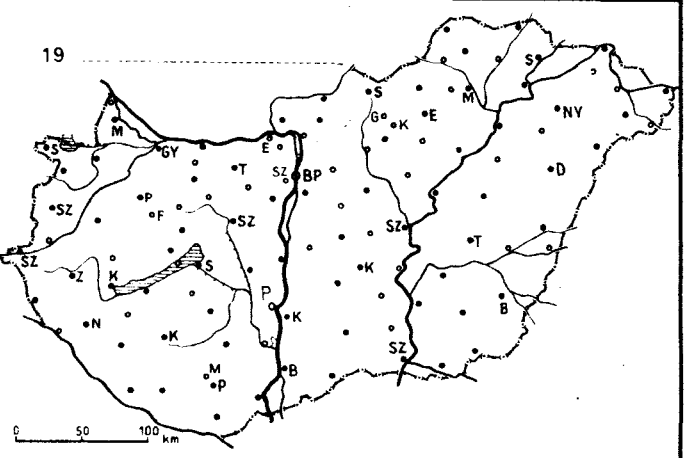

19 91.X.30.07 h-ig az utolsó 24 óra adatai						Előző nap napos órái
állomás	csapadék (mm)	Hó cm	max. hőmérséklet	min. hőmérséklet	rad. min.	
Győr	. ⊔		6	-8	-10	2
Kapuvár	. ⊔		5	-7	-10	0
Mosonmagyaróvár	. ∀		4	-5	-8	0
Rajka						
Sopron	. ⊔		5	-5	-8	6
Sopronhorpács	. ⊔		6	-6	-6	6
Káld	. ⊔		7	-2	-4	
Körmend						
Szentgotthárd	. ⊔		7	-6	-6	7
Szombathely	. ⊔		6	-6	-8	8
Lenti	—		—	—	—	
Letenye						
Nagykanizsa	. V		7	-7	-9	7
Zalaegerszeg	. ⊔		7	-6	-8	6
Farkasgyepű	. ⊔		5	-4	-8	
Keszthely	. ≡		7	-4	-7	7
Mencshely	. ⊔		6	-4	-7	6
Pápa	. ≡		5	-6	-8	2
Sümeg	. ⊔		8	-5	-6	
Tihany						
Veszprém	. ≡		5	-6	-9	7
Zirc	. ⊔		5	-7	-9	
Fonyód	. ⊔		5	-3	-7	
Homokszt. györgy	. ⊔		7	-5	-9	6
Kaposvár	. ≡		6	-5	-8	6
Marcali	. ⊔		9	-3	-4	
Siófok	. ⊔		6	-4	-6	6
Somogyszob	. ⊔		7	-7	-7	
Tab						
Bábolna	—		—	—	—	
Esztergom	. ⊔		9	-4	-11	
Kisbér						
Komárom	. ⊔		7	-5	-6	
Tata	—		—	—	—	
Alcsútdoboz						
Dunaújváros	. ⊔		6	-5	-7	
Martonvásár	. ⊔		5	-6	-10	
Mór	. ⊔		6	-6	-8	
Sárbogárd						
Székesfehérvár	. ≡		6	-9	-12	
Iregszemcse	. ⊔		6	-6	-9	5
Lengyel	—		—	—	—	
Paks	. ⊔		7	-8	-10	6
Szekszárd	. ⊔		7	-5	-8	
Árpádtető	. ⊔		4	-4	-7	
Mohács						
Pécs	. ⊔		7	-4	-7	7
Siklós	. ⊔		8	-2	-9	
Szigetvár	. ⊔		8	-5	-8	
Budaörs	. ⊔		7	-7	-9	
Bp. Lőrinc	. ⊔		7	-4	-10	4
Bp. Met. Int.	. ⊔		6	-2	—	4
Bp. Szab. hegy	. ⊔		4	-4	-5	
Cegléd	. ⊔		8	-6	-7	
Dobogókő	.	folt	2	-5	-7	
Gödöllő	. ⊔		6	-5	-9	5
Királyrét						
Monor	. ⊔		7	-4	-5	
Nagykáta	. ≡		7	-5	-5	
Szentendre						

19 91.X.30.07 h-ig az utolsó 24 óra adatai						Előző nap napos órái
állomás	csapadék (mm)	Hó cm	max. hőmérséklet	min. hőmérséklet	rad. min.	
Vác	. ⊔		7	-6	-9	
Vámosmikola	. ⊔		6	-8	-9	1
Baja	. ⊔		7	-5	-10	5
Bácsalmás	. ⊔		8	-5	-8	
Izsák	.		7	-6	-8	
Kalocsa	—		—	—	—	—
Kecskemét	ny ✶⊔		6	-5	-10	7
Kiskunfélegyháza	. ⊔		7	-5	-6	
Kiskunhalas	. ⊔		7	-5	-7	
Kunszentmiklós	. ⊔		6	-6	-10	
Tiszakécske	. ⊔		7	-6	-6	
Balassagyarmat	. ⊔		7	-7	-7	
Romhány						
Salgótarján	—		—	—	—	
Eger	. ⊔		5	-5	-7	9
Galyatető	—		—	—	—	
Gyöngyös	. ⊔		9	-6	-8	
Kékestető	. ⊔	folt	-1	-6	-8	6
Kompolt	. ⊔		6	-5	-8	7
Lőrinci						
Poroszló	. ⊔		7	-4	-6	
Jászapáti						
Jászberény	. ⊔		6	-5	-6	
Karcag	. ⊔		7	-7	-8	
Szolnok	. ⊔		7	-4	-7	7
Tiszaroff	. ⊔		7	-5	-9	
Túrkeve	. ⊔		8	-4	-7	8
Kistelek	. ⊔		8	-5	-6	
Makó						
Szeged	. ⊔		7	-6	-7	5
Szentes	. ⊔		7	-5	-6	
Borsodnádasd	. ⊔		6	-9	-11	
Füged	.		5	-4	-6	
Hidasnémeti	. =		6	-5	-5	
Jósvafő	. ⊔		6	-5	-8	7
Lillafüred	—		—	—	—	
Miskolc	. ⊔		5	-3	-6	8
Putnok						
Sárospatak	. ⊔		2	-4	-6	8
Szendrőlád	. ⊔		7	-8	-8	
Tokaj	.		5	-3	-3	
Kisvárda	. ⊔		7	-4	-4	7
Mátészalka	. ⊔		7	-4	-5	
Nyíregyháza	. ⊔		5	-5	-8	6
Nyírlugos						
Pátyod	. ⊔		6	-7	-8	
Tiszabecs	. ⊔		5	-6	-7	
Vásárosnamény	. ≡		6	-4	-5	
Záhony	. ⊔		8	-3	-4	
Berettyóújfalu	. ⊔		8	-5	-6	
Debrecen	. ⊔		7	-4	-6	—
Hajdúdorog	. ⊔		5	-3	-4	
Hortobágy	.		6	-5	-6	
Körösszakál	. ⊔		7	-4	-6	
Polgár	. ⊔		8	-4	-4	
Békéscsaba	. ⊔		7	-5	-9	8
Mezőhegyes	. ⊔		6	-5	-7	—
Orosháza	. ⊔		7	-3	-7	
Szarvas	. ⊔		7	-4	-8	8
Szeghalom	—		—	—	—	

IDŐJÁRÁSI HELYZET

1991. OKTÓBER 30. 00 UTC.

SZTEREOGRAFIKUS VETÜLET
(A 60. SZÉLESSÉGI KÖRÖN HOSSZTARTÓ)

KIADJA: ORSZÁGOS METEOROLÓGIAI SZOLGÁLAT
Kiadásért felel: Dr. Mersich Iván, az Országos Meteorológiai Szolgálat elnöke – Kiadja: az Országos Meteorológiai Szolgálat
Nyomdájában, Budapest – Felelős vezető: Máthé Gyuláné – Munkaszám: 662. – Szerkesztésért felel: Dr. Vitay Károly,
a Központi Előrejelző Intézet igazgatója

Készíti: a KEI Rövidtávú Előrejelző Osztálya – Szakmai felelős: Németh Lajos osztályvezető – Megjelenik naponként
Megrendelhető: 1024 Budapest, II., Kitaibel Pál utca 1. – Pénzügyi Osztály – Telefon: 353-500
Jelmagyarázat a havi mellékletben

IDŐJÁRÁSI NAPIJELENTÉS

ЕЖЕДНЕВНЫЙ МЕТЕОРОЛОГИЧЕСКИЙ БЮЛЛЕТЕНЬ • DAILY WEATHER REPORT
BULLETIN QUOTIDIEN DE TEMPS • TÄGLICHER WETTERBERICHT

104. évfolyam 304. szám + Budapest + 1991. október 31. csütörtök

Az időjárási helyzet és a várható időjárás:

Kontinensünk időjárását továbbra is három nagyméretű légköri képződmény határozza meg. A Brit-szigetekhez közeli középpontú légörvény az óceáni partvidék mentén napról-napra enyhébb, melegebb, szelesebb időjárást okoz. A Kelet-európai-alföld fölötti hideg légörvény kontinensünk keleti, északkeleti felén továbbra is kora télies időt okoz. A két említett légörvény között, Skandináviától a Földközi-tengerig magas nyomású képződmény, úgynevezett anticiklon húzódik, ennek hatása alatt áll többek között a Kárpát-medence is, ahol a következő másfél napon sem számíthatunk időjárásváltozásra.

Magyarországon szerdán is napos, de hideg idő volt. A hőmérséklet csúcsértéke mindössze 3, 9 fok között alakult. A derült, kissé párás éjszakán csütörtök reggelre 0, -8 fok közé hűlt le a levegő. Délelőtt jobbára napos, kissé párás idő volt, a hőmérséklet 11 órára 0, +5 fok közé emelkedett.

Ma 12 órakor Budapesten a hőmérséklet 5 fok volt, a tengerszintre átszámított légnyomás 1031 hPa, alig változik.

Várható időjárás péntek estig:

Folytatódik a jobbára derült, hideg idő. Éjszaka néhol köd képződik. A változó irányú szél legfőljebb kissé élénkül meg.
A legalacsonyabb éjszakai hőmérséklet -3, -8 fok között,
a legmagasabb nappali hőmérséklet pénteken 3, 8 fok között alakul.

Távolabbi kilátások szombattól – keddig:

Eleinte folytatódik a jobbára napos, de az évszakhoz mérten hideg idő. Az időszak második felében enyhül az idő, néhol napközben is megmarad a köd, másutt az időnként megnövekvő felhőzetből futó zápor valószínű. Az időszak végére megerősödik a délnyugati szél.
A legalacsonyabb éjszakai hőmérséklet: eleinte -3, -8 fok, később -1, -4 fok között,
a legmagasabb nappali hőmérséklet: eleinte 3, 8 fok, később 8, 13 fok között, a tartósan ködös területeken 0 fok közelében alakul.
Jelentős mennyiségű (legalább napi 5 mm) csapadék az időszak végén az ország területének 20 százalékán valószínű.

Török Dénes s. k.

A hőmérséklet napi középértéke és eltérése a sokévi átlagtól (Budapest belterületén):

1991. október 30.	1,2°C	-7,6°C

1871 óta ezen a napon Budapesten előfordult

legmagasabb hőmérséklet:	21,0°C (1926)
legalacsonyabb hőmérséklet:	-8,9°C (1920)

LEGMAGASABB HŐMÉRSÉKLET

1991. X. 30.

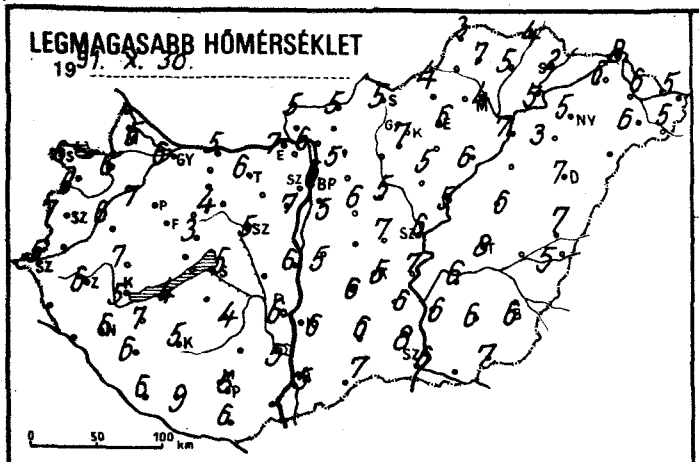

LEGALACSONYABB HŐMÉRSÉKLET

1991. X. 31.

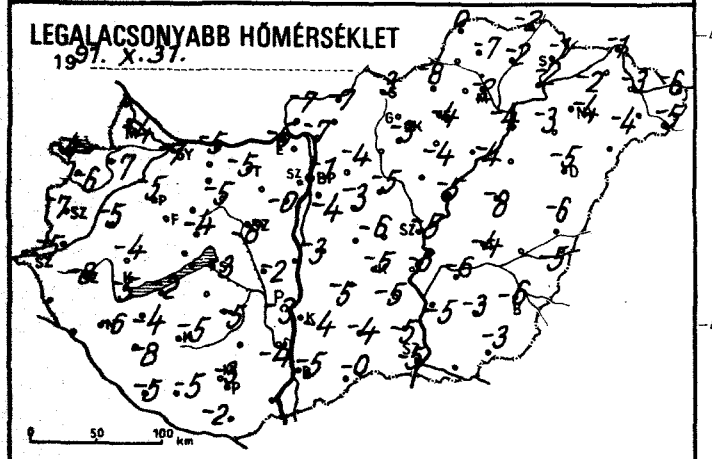

RADIÁCIÓS MINIMUM

1991. X. 31.

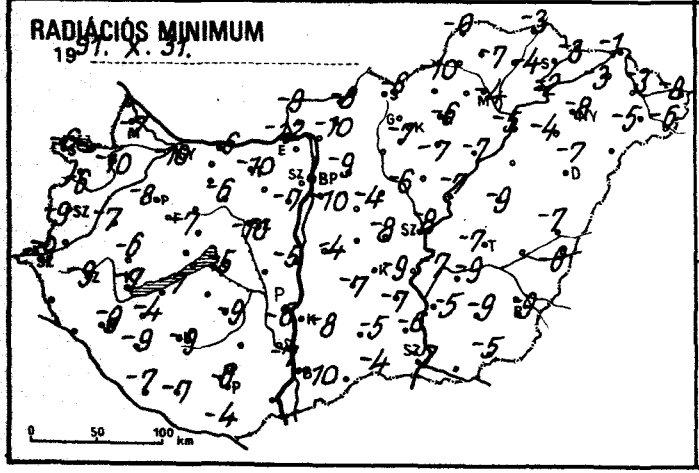

24 órás CSAPADÉKELOSZLÁS

1991. X. 30. 7h -tól X. 31. 7h -ig.

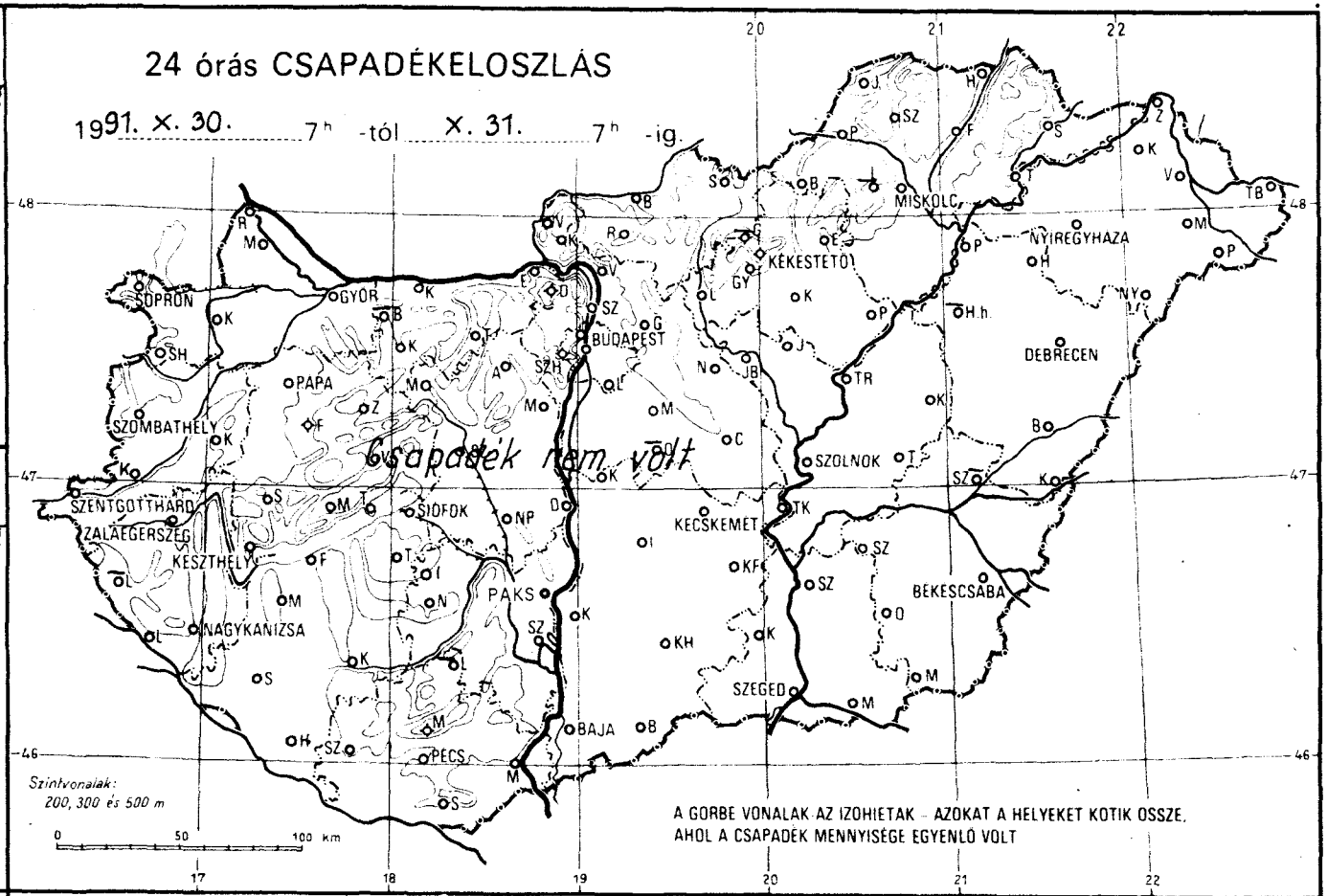

NAPFÉNYTARTAM

1991. X. 30.

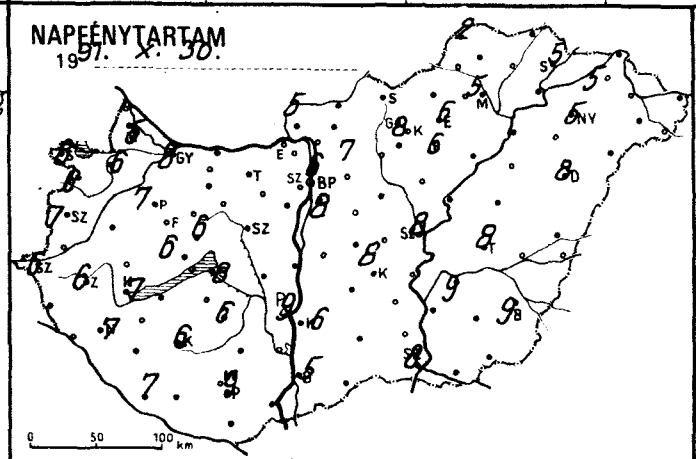

19

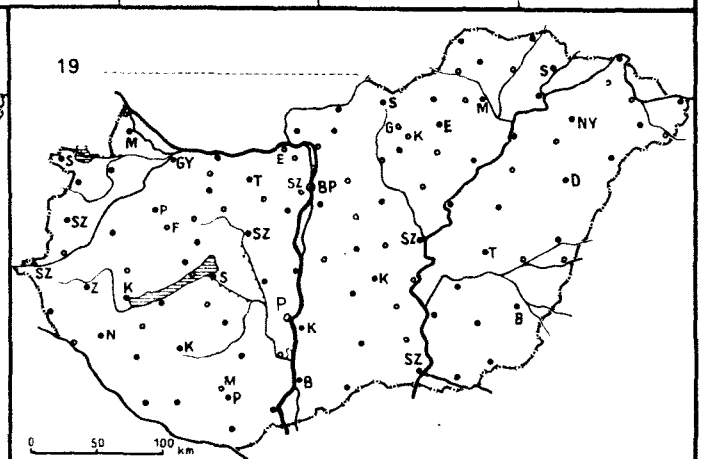

1991.X.31. 07 h-ig az utolsó 24 óra adatai						Előző nap napos órái
állomás	csapadék (mm)	Hó cm	max. hőmérséklet	min. hőmérséklet	rad. min.	
Győr	. ⊔		6	-7	-10	8
Kapuvár	. ⊔		6	-7	-10	6
Mosonmagyaróvár	. ∀		5	-4	-7	5
Rajka						
Sopron	. ≡		6	-4	-6	8
Sopronhorpács	. ⊔		6	-6	-6	6
Káld	. ⊔		6	-5	-7	
Körmend						
Szentgotthárd	. ⊔		5	-5	-9	6
Szombathely	. ⊔		7	-7	-9	7
Lenti	—		—	—	—	
Letenye						
Nagykanizsa	. ∀		6	-6	-9	7
Zalaegerszeg	. ∀		6	-8	-9	6
Farkasgyepű	. ⊔		4	-3	-5	
Keszthely	. ≡		5	-5	-7	7
Mencshely	. ⊔		4	-4	-7	6
Pápa	. ⊔		7	-5	-8	7
Sümeg	. ⊔		7	-4	-6	
Tihany						
Veszprém	. ⊔		3	-4	-7	6
Zirc	. ⊔		3	-4	-8	
Fonyód	. ⊔		4	-2	-7	
Homokszt. györgy	. ⊔		6	-5	-7	7
Kaposvár	. ⊔		5	-5	-9	6
Marcali	. ⊔		7	-4	-4	
Siófok	. ⊔		5	-3	-5	8
Somogyszob	. ⊔		6	-8	-9	
Tab						
Bábolna	—		—	—	—	
Esztergom	. ⊔		7	-6	-12	
Kisbér						
Komárom	. ⊔		5	-5	-6	
Tata	. ⊔		6	-5	-10	
Alcsútdoboz						
Dunaújváros	. ⊔		6	-2	-5	
Martonvásár	. ⊔		7	-0	-7	
Mór	. ⊔		4	-5	-6	
Sárbogárd						
Székesfehérvár	. ⊔		5	-6	-10	
Iregszemcse	. ⊔		4	-5	-9	6
Lengyel	—		—	—	—	
Paks	. ⊔		6	-3	-6	9
Szekszárd	. ⊔		5	-4	-7	
Árpádtető	. ⊔		3	-3	-4	
Mohács						
Pécs	. ⊔		6	-3	-6	9
Siklós	. ⊔		6	-2	-4	
Szigetvár	. ⊔		9	-5	-7	
Budaörs	. ⊔		7	-3	-8	
Bp. Lőrinc	. ⊔		5	-4	-10	8
Bp. Met. Int.	. ⊔		6	-1	—	6
Bp. Szab. hegy	. ⊔		3	-3	-3	
Cegléd	. ⊔		7	-6	-8	
Dobogókő	.	folt	3	-5	-7	
Gödöllő	.		5	-4	-9	7
Királyrét						
Monor	. ⊔		6	-3	-4	
Nagykáta	. ≡		5	-5	-6	
Szentendre						

1991.X.31. 07 h-ig az utolsó 24 óra adatai						Előző nap napos órái
állomás	csapadék (mm)	Hó cm	max. hőmérséklet	min. hőmérséklet	rad. min.	
Vác	. ⊔		6	-7	-10	
Vámosmikola	. ⊔		5	-7	-9	5
Baja	. ⊔		5	-5	-10	5
Bácsalmás	. ⊔		7	-0	-4	
Izsák	.		6	-5	-7	
Kalocsa	.		6	-4	-8	6
Kecskemét	. ⊔		5	-5	-9	8
Kiskunfélegyháza	. ⊔		6	-5	-7	
Kiskunhalas	. ≡		6	-4	-5	
Kunszentmiklós	. ⊔		5	-3	-4	
Tiszakécske	. ⊔		7	-6	-7	
Balassagyarmat	. ⊔		5	-7	-8	
Romhány						
Salgótarján	. ⊔		5	-3	-6	
Eger	. ⊔		6	-4	-6	6
Galyatető	—		—	—	—	
Gyöngyös	. ⊔		7	-3	-7	
Kékestető	. ⊔	folt	-3	-7	-8	8
Kompolt	. ⊔		5	-4	-7	6
Lőrinci						
Poroszló	. ⊔		6	-4	-7	
Jászapáti						
Jászberény	. ⊔		5	-6	-7	
Karcag	. ⊔		6	-8	-9	
Szolnok	. ⊔		6	-5	-9	9
Tiszaroff	. ⊔		5	-5	-7	
Túrkeve	. ⊔		8	-4	-7	8
Kistelek	. ⊔		8	-5	-6	
Makó						
Szeged	. ⊔		6	-5	-7	8
Szentes	. ⊔		6	-5	-5	
Borsodnádasd	. ⊔		4	-8	-10	
Füged	.		5	-2	-4	
Hidasnémeti	. =		4	-2	-3	
Jósvafő	.		-3	0	-0	2
Lillafüred	—		—	—	—	
Miskolc	. =		4	-2	-4	5
Putnok						
Sárospatak	.		2	-1	-3	5
Szendrőlád	. ⊔		7	-7	-7	
Tokaj	.		5	-2	-2	
Kisvárda	. ⊔		6	-2	-3	5
Mátészalka	. ⊔		6	-4	-5	
Nyíregyháza	. ⊔		5	-4	-8	5
Nyírlugos						
Pátyod	. ⊔		5	-5	-6	
Tiszabecs	. ⊔		5	-6	-8	
Vásárosnamény	. =		6	-3	-3	
Záhony	.		8	-1	-1	
Berettyóújfalu	. ∀		7	-6	-7	
Debrecen	. ⊔		7	-5	-7	8
Hajdúdorog	. ⊔		3	-3	-4	
Hortobágy	—		—	—	—	
Körösszakál	. ⊔		5	-5	-6	
Polgár	. ⊔		7	-4	-5	
Békéscsaba	. ⊔		6	-6	-9	9
Mezőhegyes	. ⊔		7	-3	-5	—
Orosháza	. ⊔		6	-3	-9	
Szarvas	. ⊔		6	-6	-9	9
Szeghalom	—		—	—	—	

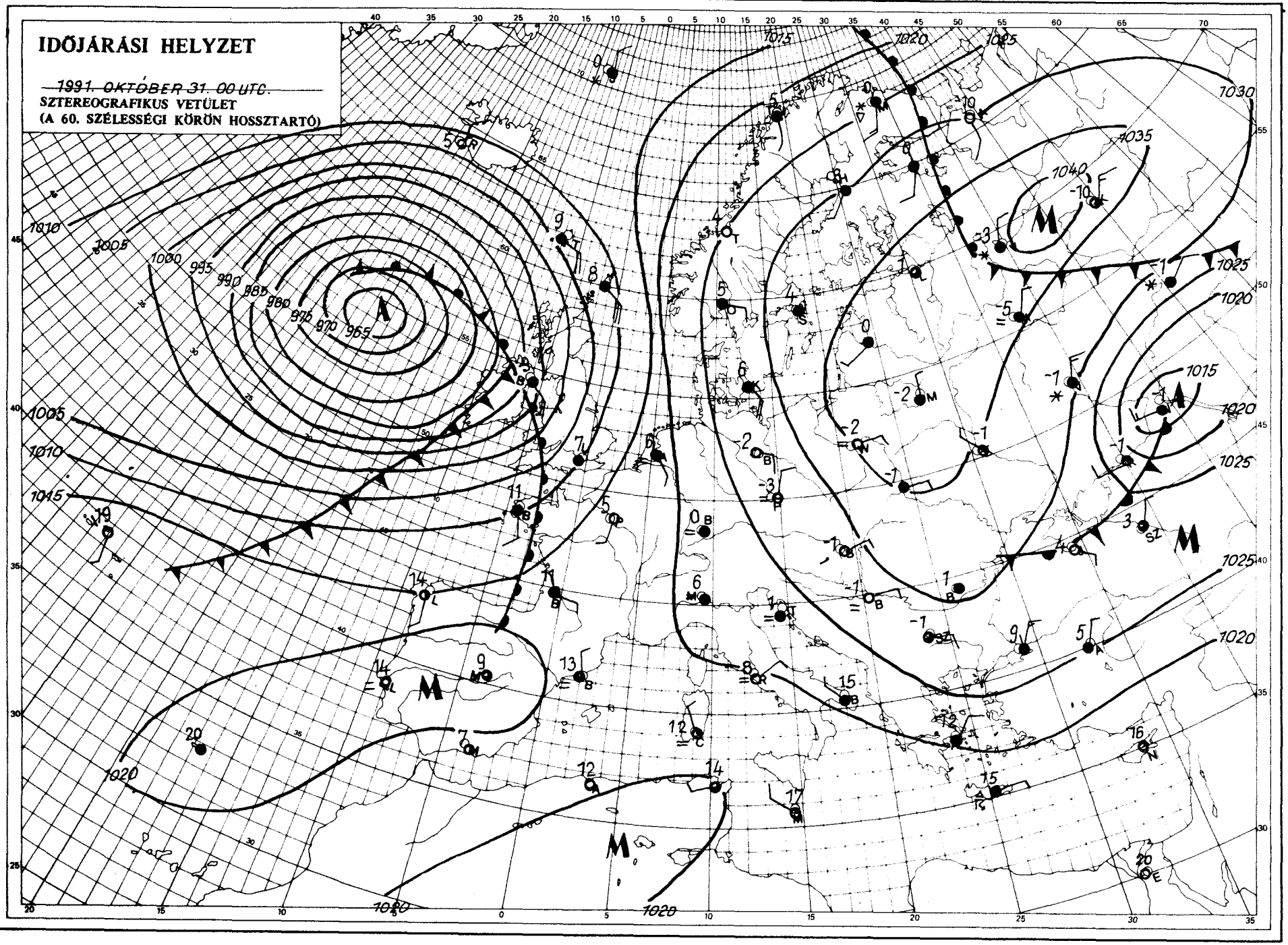

KIADJA: ORSZÁGOS METEOROLÓGIAI SZOLGÁLAT
Kiadásért felel: Dr. Mersich Iván, az Országos Meteorológiai Szolgálat elnöke – Készült: az Országos Meteorológiai Szolgálat Nyomdájában, Budapest – Felelős vezető: Máthé Gyuláné – Munkaszám: 1.463. – Szerkesztésért felel: Dr. Vissy Károly, a Központi Előrejelző Intézet igazgatója
Készíti: a KEI Rövidtávú Előrejelző Osztálya – Szakmai felelős: Németh Lajos osztályvezető – Megjelenik naponként
Megrendelhető: 1024 Budapest, II., Kitaibel Pál utca 1. – Pénzügyi Osztály – Telefon: 353-500
Jelmagyarázat a havi mellékletben

In October over the territory of Hungary the weather was deficient in sunshine, colder than the normal, with abundant precipitation.

The monthly sunshine total corresponded to 70-110 percent of average. The highest value of sunshine duration /158 hours/ was reported from Szarvas and the lowest value /112 hours/ from Nagykanizsa, Sárospatak and Vámosmikola.

The monthly mean temperature at lowland stations varied between 7 and 11°C bringing about temperature anomalies ranging from -1.8 to -0.4°C. The highest temperature value /27.1°C/ was measured on the 1st in the Hortobágy area while the lowest value /-11.0°C/ on the 30th at Putnok.

The monthly precipitation amount varied between 40 and 320 percent of average and over more than 90 percent of the territory of Hungary it exceeded the normal. The highest monthly total /151.1 mm/ was observed at Poroszló and the monthly minimum precipitation total /20.6 mm/ at Vámosmikola. The maximum 24-hour fall /52.5 mm/ occurred on the 18th at Nagykanizsa.

The maximum snow depth /6 cm/ was recorded on the 23rd at Kékestető.

The monthly sea-level pressure ranged from 1019 to 1020 hPa and it exceeded average by 1 to 2 hPa. The maximum value of sea-level pressure /1033.9 hPa/ was observed on the 31st at Budaörs and Nyíregyháza and its minimum value of 1004.0 hPa on the 20th at Békéscsaba.

The strongest wind gust of 32.2 m/s was recorded on the 3rd at Sopron.

QC
984
.H6
I33

IDŐJÁRÁSI NAPIJELENTÉS

ЕЖЕДНЕВНЫЙ МЕТЕОРОЛОГИЧЕСКИЙ БЮЛЛЕТЕНЬ • DAILY WEATHER REPORT
BULLETIN QUOTIDIEN DE TEMPS • TÄGLICHER WETTERBERICHT

104. évfolyam 305. szám + Budapest + 1991. november 1. péntek

JAN 14 1992

Az időjárási helyzet és a várható időjárás:

A Brit-szigetektől nyugatra nagy kiterjedésű ciklon örvénylik, amelynek áramlási rendszerében enyhe, nagy nedvességtartalmú léghullámok érkeznek Nyugat-Európa fölé. Ennek következtében a kontinens nyugati felén a hőmérséklet csúcsértéke a sok felhő és a gyakori eső ellenére is eléri a 12, 17 fokot. A Balti-tenger térségétől Lengyelországon keresztül egészen a Balkán-félszigetig anticiklon húzódik, amelynek területén változatlanul száraz, az évszakhoz képest szokatlanul hideg az idő. A következő 36 órában Magyarországon folytatódik a hideg időjárás, de a közeledő enyhébb léghullámok hatására egyre több lesz a köd.

Magyarországon csütörtökön jobbára derült idő volt, csak a nyugati és a délnyugati megyékben növekedett meg a felhőzet, de csapadék ott sem fordult elő. A hőmérséklet csúcsértéke 3 és 9 fok között alakult. Éjszaka a derült ég alatt -3, -8 fokig hűlt le a levegő. Ma délelőtt napos idő volt, a keleti szél a Kisalföldön megélénkült. A hőmérséklet 11 órára +1, +7 fok közé emelkedett.

Ma 12 órakor Budapesten a hőmérséklet 6 fok volt, a tengerszintre átszámított légnyomás 1035 hPa, alig változik.

Várható időjárás szombat estig:

Pénteken folytatódik a derült, száraz idő. Szombaton a reggeli ködök megszűnését követően nyugat felől felhősödés kezdődik, főként keleten várható több órás napsütés. A délkeleti szél elsősorban a Dunántúlon élénkül meg.
A legalacsonyabb éjszakai hőmérséklet: -3, -8,
a legmagasabb nappali hőmérséklet általában +3, +8 fok körül, tartósan ködös helyen kevéssel 0 fok felett alakul.

Bonta Imre s. k.

A hőmérséklet napi középértéke és eltérése a sokévi átlagtól (Budapest belterületén):

1991. október 31.	1,6°C	-7,4°C

1871 óta ezen a napon Budapesten előfordult

legmagasabb hőmérséklet:	22,7°C (1926)
legalacsonyabb hőmérséklet:	-9,5°C (1920)

LEGMAGASABB HŐMÉRSÉKLET

1991. X. 31.

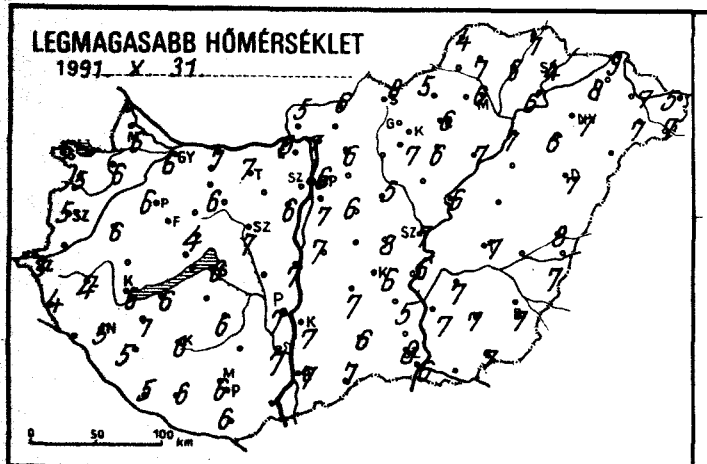

LEGALACSONYABB HŐMÉRSÉKLET

1991. XI. 7.

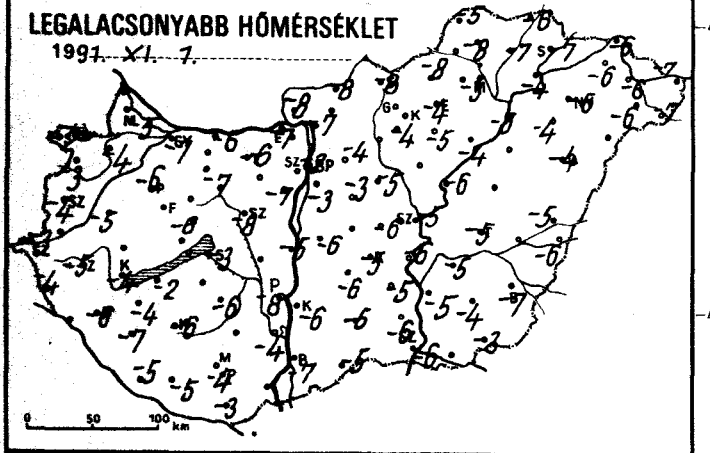

RADIÁCIÓS MINIMUM

1991. XI. 7.

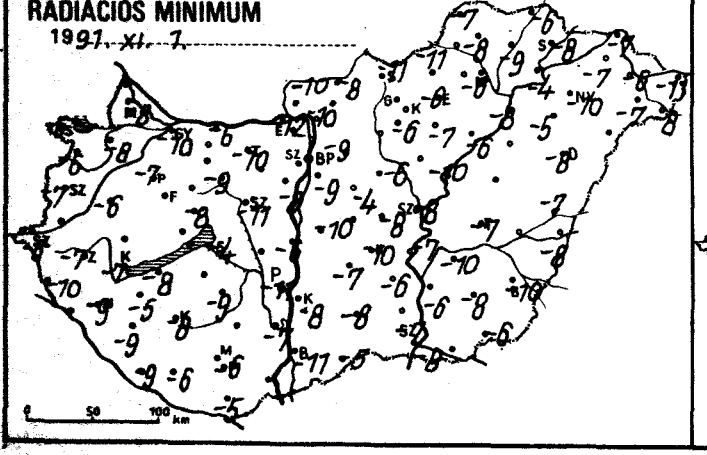

24 órás CSAPADÉKELOSZLÁS

1991. X. 31. 7^{h} -tól XI. 1. 7^{h} -ig.

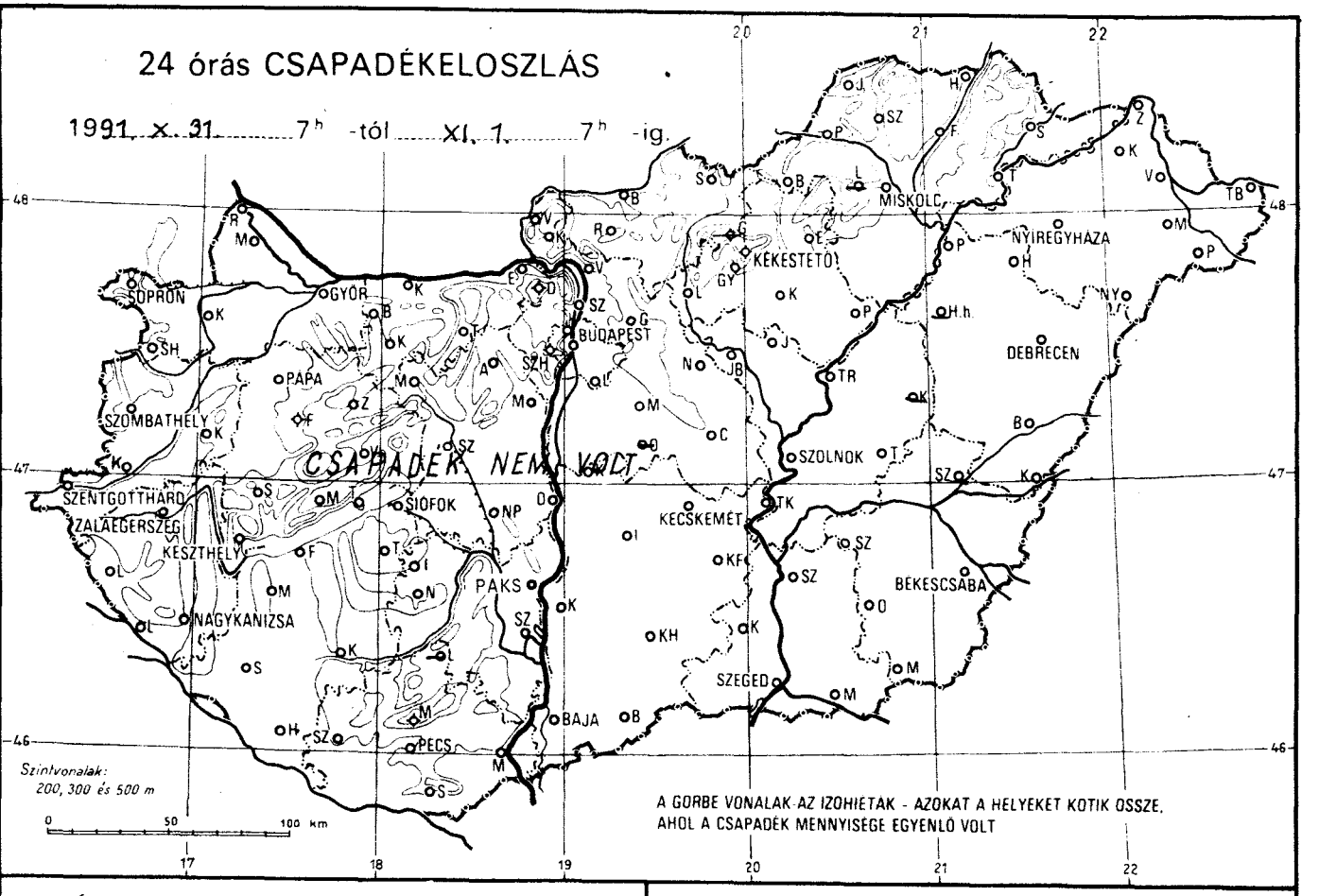

NAPFÉNYTARTAM

1991. X. 31.

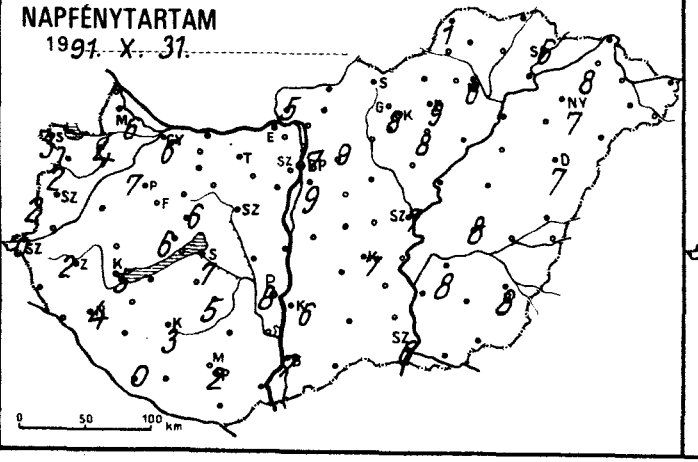

19

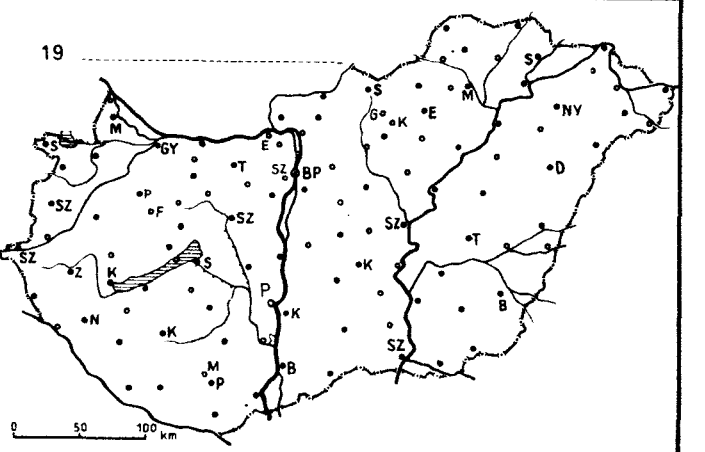

1991.XI.1. 07 h-ig az utolsó 24 óra adatai						Előző nap napos órái
állomás	csapadék (mm)	Hó cm	max. hőmérséklet	min. hőmérséklet	rad. min.	
Győr	. ⊔		6	-7	-10	6
Kapuvár	. ⊔		6	-4	-8	4
Mosonmagyaróvár	. ∀		6	-5	-8	6
Rajka						
Sopron	. ⊔		5	-2	-6	3
Sopronhorpács	. ⊔		5	-3	-6	2
Káld	. ⊔		6	-5	-6	
Körmend						
Szentgotthárd	. ⊔		3	-3	-6	0
Szombathely	. ⊔		5	-4	-7	2
Lenti	. ⊔		4	-4	-10	
Letenye						
Nagykanizsa	. ∨		5	-6	-9	4
Zalaegerszeg	. ⊔		4	-5	-7	2
Farkasgyepű	. ⊔		5	-2	-4	
Keszthely	. ⊔		6	-4	-7	5
Mencshely	. ⊔		4	-8	-8	6
Pápa	. ⊔		6	-6	-7	7
Sümeg	.		7	-1	-3	
Tihany						
Veszprém	. ⊔		4	-6	-8	6
Zirc	. ≡		4	-6	-9	
Fonyód	. ⊔		6	-2	-8	
Homokszt. györgy	. ⊔		5	-5	-9	0
Kaposvár	. ⊔		6	-6	-8	3
Marcali	. ⊔		7	-4	-5	
Siófok	. ⊔		6	-3	-4	7
Somogyszob	. ⊔		5	-7	-9	
Tab						
Bábolna	. ⊔		8	-6	-10	
Esztergom	. ⊔		8	-7	-12	
Kisbér						
Komárom	. ⊔		7	-6	-6	
Tata	. ⊔		7	-6	-10	
Alcsútdoboz						
Dunaújváros	. ⊔		7	-5	-6	
Martonvásár	. ⊔		6	-7	-8	
Mór	. ⊔		6	-7	-9	
Sárbogárd						
Székesfehérvár	. ≡		7	-8	-11	
Iregszemcse	. ⊔		6	-6	-9	5
Lengyel	—		—	—	—	
Paks	. ⊔		7	-8	-11	8
Szekszárd	. ⊔		7	-4	-7	
Árpádtető	. ⊔		3	-2	-6	
Mohács						
Pécs	. ⊔		6	-4	-6	2
Siklós	. ⊔		6	-3	-5	
Szigetvár	. ⊔		6	-5	-6	
Budaörs	. ⊔		7	-7	-10	
Bp. Lőrinc	. ⊔		7	-3	-9	9
Bp. Met. Int.	. ⊔		6	-2	—	7
Bp. Szab. hegy	. =		4	-2	-4	
Cegléd	. ∨		8	-6	-8	
Dobogókő	.	folt	3	-6	-7	
Gödöllő	. ⊔		6	-4	-9	9
Királyrét						
Monor	. ⊔		6	-3	-4	
Nagykáta	. ≡		5	-5	-6	
Szentendre						

1991.XI.1. 07 h-ig az utolsó 24 óra adatai						Előző nap napos órái
állomás	csapadék (mm)	Hó cm	max. hőmérséklet	min. hőmérséklet	rad. min.	
Vác	. ⊔		7	-7	-10	
Vámosmikola	. ⊔		5	-8	-10	5
Baja	. ⊔		7	-7	-11	7
Bácsalmás	. ⊔		7	-5	-5	
Izsák	.		7	-6	-7	
Kalocsa	. ∨		7	-6	-8	6
Kecskemét	. ∨		6	-5	-10	7
Kiskunfélegyháza	. ⊔		5	-8	-6	
Kiskunhalas	. ≡		6	-5	-8	
Kunszentmiklós	. ⊔		7	-6	-10	
Tiszakécske	. ⊔		6	-6	-7	
Balassagyarmat	. ⊔		6	-8	-8	
Romhány						
Salgótarján	. ⊔		8	-8	-11	
Eger	. ⊔		6	-4	-6	9
Galyatető						
Gyöngyös	. ⊔		7	-4	-6	
Kékestető	. ⊔	folt	-3	-5	-8	8
Kompolt	. ⊔		6	-5	-7	8
Lőrinci						
Poroszló	.		7	-4	-6	
Jászapáti						
Jászberény	. ⊔		6	-6	-7	
Karcag	—		—	—	—	
Szolnok	. ⊔		7	-5	-8	7
Tiszaroff	. ⊔		6	-6	-10	
Túrkeve	. ⊔		7	-5	-7	8
Kistelek	. ⊔		8	-6	-7	
Makó						
Szeged	. ⊔		6	-6	-8	6
Szentes	. ⊔		7	-5	-6	
Borsodnádasd	. ⊔		5	-8	-11	
Fügöd	. ⊔		6	-7	-9	
Hidasnémeti	. ∨		7	-6	-6	
Jósvafő	. ⊔		4	-5	-7	1
Lillafüred	—		—	—	—	
Miskolc	. ⊔		6	-3	-6	6
Putnok						
Sárospatak	.		4	-7	-8	6
Szendrőlád	. ⊔		7	-8	-8	
Tokaj	.		6	-4	-4	
Kisvárda	. ⊔		8	-6	-7	8
Mátészalka	. ⊔		7	-6	-7	
Nyíregyháza	. ∨		7	-6	-10	7
Nyírlugos						
Pátyod	. ⊔		7	-7	-8	
Tiszabecs	. ⊔		5	-7	-11	
Vásárosnamény	. ⊔		7	-6	-6	
Záhony	. ⊔		9	-6	-7	
Berettyóújfalu	. ∨		8	-5	-7	
Debrecen	. ⊔		7	-4	-8	7
Hajdúdorog	. ⊔		6	-4	-5	
Hortobágy	—		—	—	—	
Körösszakál	. ⊔		7	-6	-8	
Polgár	. ≡		7	-6	-8	
Békéscsaba	. ≡		7	-7	-10	8
Mezőhegyes	. ≡		7	-3	-6	—
Orosháza	. ≡		7	-4	-8	
Szarvas	. ⊔		7	-5	-10	8
Szeghalom	—		—	—	—	

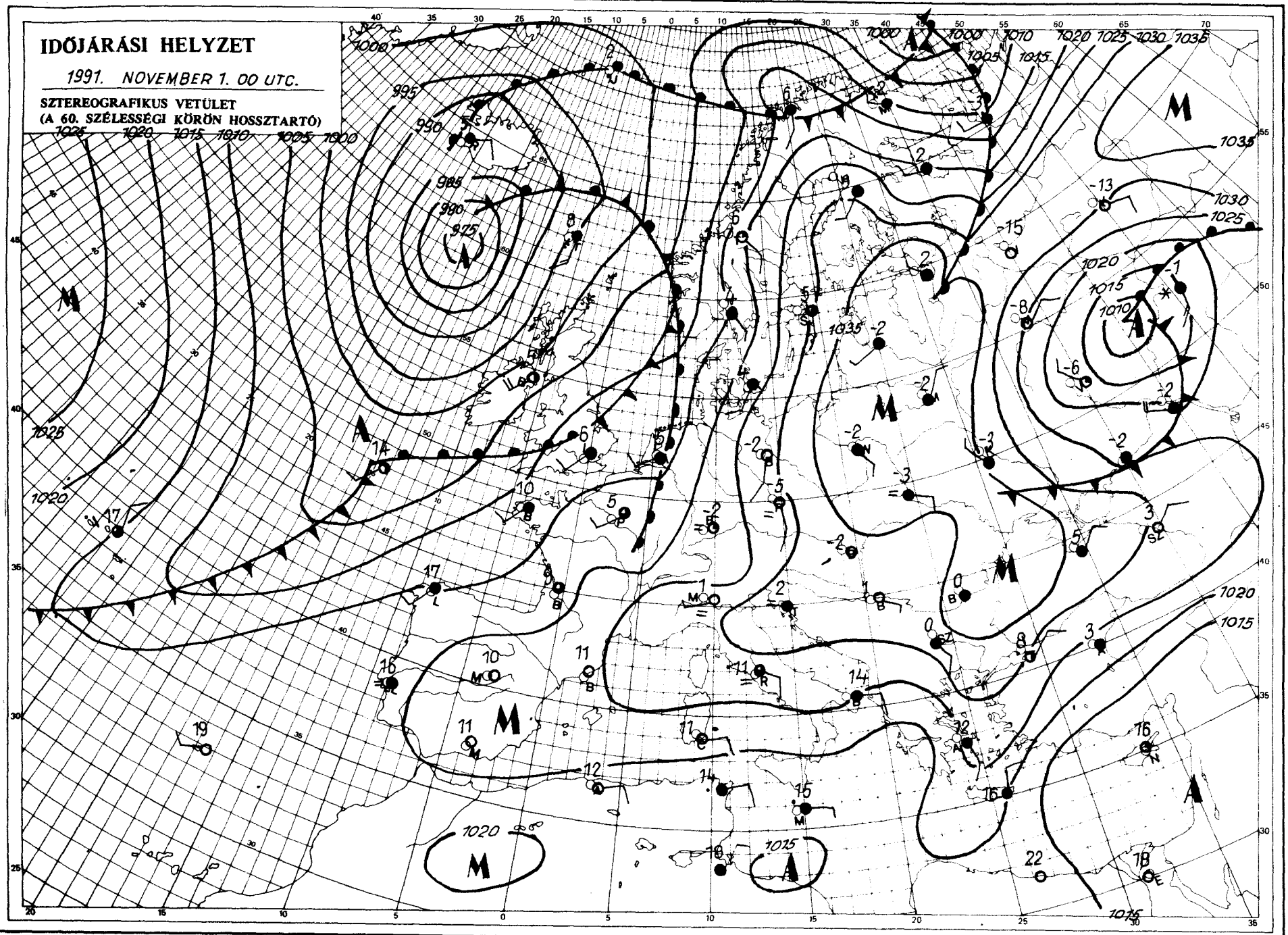

KIADJA: ORSZÁGOS METEOROLÓGIAI SZOLGÁLAT
Kiadásért felel: Dr. Mariich Iván, az Országos Meteorológiai Szolgálat elnöke – Készült: az Országos Meteorológiai Szolgálat Nyomdájában, Budapest – Felelős vezető: Mátrai Gyuláné – Munkaszám: 7443 – Szerkesztésért felel: Dr. Visy Károly a Központi Előrejelző Intézet igazgatója
Készíti: a KEI Rövidtávú Előrejelző Osztálya – Szaknyi felelős: Németh Lajos osztályvezető – Megjelenik naponként. Megrendelhető: 1024 Budapest, II., Kitaibel Pál utca 1. – Pénzügyi Osztály – Telefon: 353-500
Jelmagyarázat a hátsó melléklapon

IDŐJÁRÁSI NAPIJELENTÉS

ЕЖЕДНЕВНЫЙ МЕТЕОРОЛОГИЧЕСКИЙ БЮЛЛЕТЕНЬ • DAILY WEATHER REPORT
BULLETIN QUOTIDIEN DE TEMPS • TÄGLICHER WETTERBERICHT

104. évfolyam 306. szám **+ Budapest +** **1991. november 2. szombat**

Az időjárási helyzet és a várható időjárás:

A Kelet-európai-alföld feletti középponttal magas légnyomású öv húzódik Közép- és Kelet-Európában sokfelé napos, többnyire száraz, de télies hideg időt okozva. Izland térségében mérsékeltövi ciklon örvénylik. Az óceán felől enyhe, páradús levegő áramlik kelet felé. A Brit-szigeteken, valamint a kontinens nyugati partvidékén — az erősen megnövekedett felhőzetből — sokfelé esik az eső, és gyakran erős a szél. A szárazföld belsejébe sodródó légköri front az elkövetkező időszakban valószínűleg eléri a Kárpát-medencét is, emiatt időjárásváltozásra számíthatunk.

Magyarországon pénteken túlnyomóan napos, száraz idő volt. Napközben a délkeleti szél a Kisalföldön időnként megélénkült. Az erős napsütés ellenére kora délutánra csupán 3, 8 fokig enyhült meg az idő. Szombat hajnalra pedig jobbára -3, -8 fokig hűlt le a levegő, de például Pakson -11 fok volt a minimumhőmérséklet. Ma délelőtt az országban folytatódott a napos idő. A hőmérséklet 11 órakor az országban -1 és +5 fok között váltakozott.

Ma 12 órakor Budapesten a hőmérséklet 6 fok volt, a tengerszintre átszámított légnyomás 1029 hPa, mérsékelten süllyed.

Várható időjárás vasárnap estig:

Nyugat felől előbb a Dunántúlon, majd másutt is erősen megnövekszik a felhőzet. Ma az esti óráktól többfelé várható csapadék: eleinte szórványosan hószállingózás, hódara, majd ónos eső lesz, amelyet holnap az északkeleti megyék kivételével egyre inkább eső, zápor vált fel. Főleg éjszaka, reggel lesz párás a levegő, foltokban köd képződik, amelynek nagy része még kora délelőtt feloszlik.

A tovább élénkülő déli, délkeleti szelet ma a Dunántúlon csak néha, vasárnap már gyakran kísérik erős széllökések.

A várható legalacsonyabb éjszakai hőmérséklet 0, -5,
legmagasabb nappali hőmérséklet vasárnap általában 5, 10 fok között alakul.

Bozóki István s. k.

A hőmérséklet napi középértéke és eltérése a sokévi átlagtól (Budapest belterületén):

1991. november 1.	2,0°C	-6,4°C

1871 óta ezen a napon Budapesten előfordult

legmagasabb hőmérséklet:	21,5°C (1926)
legalacsonyabb hőmérséklet:	-8,3°C (1920)

LEGMAGASABB HŐMÉRSÉKLET

1991. XI. 1.

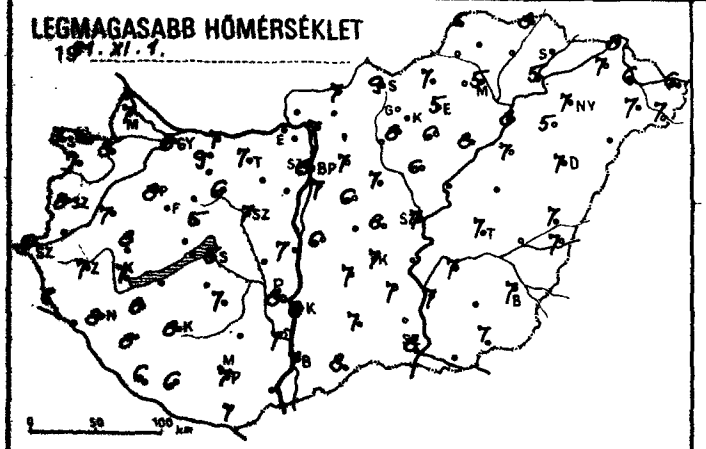

LEGALACSONYABB HŐMÉRSÉKLET

1991. XI. 2.

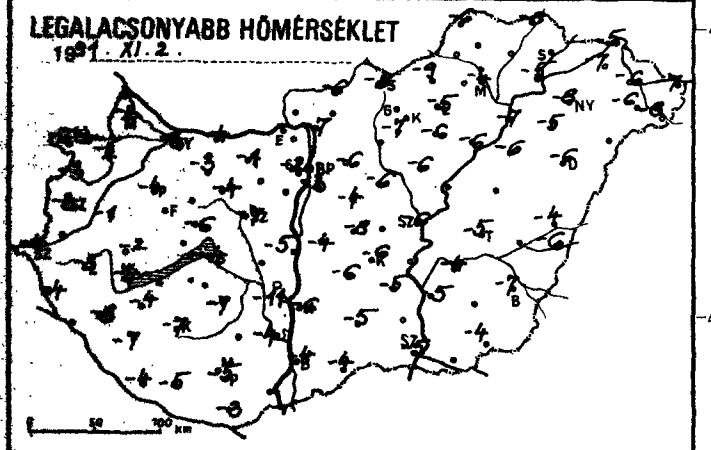

RADIÁCIÓS MINIMUM

1991. XI. 2.

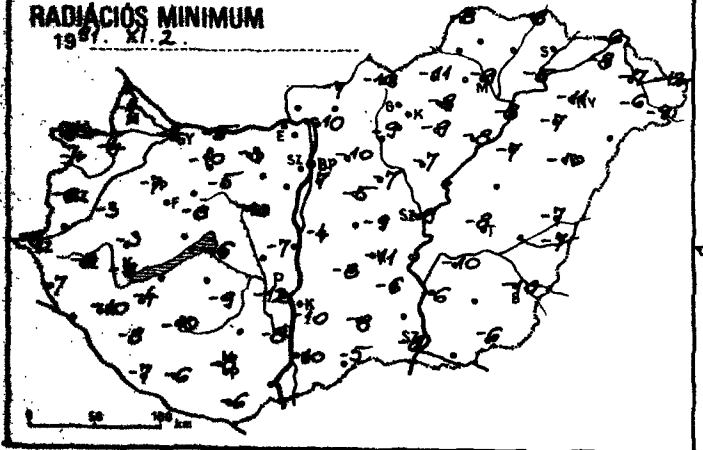

24 órás CSAPADÉKELOSZLÁS

1991. XI. 1. 7h -tól XI. 2. 7h -ig.



NAPFÉNYTARTAM

1991. XI. 1.

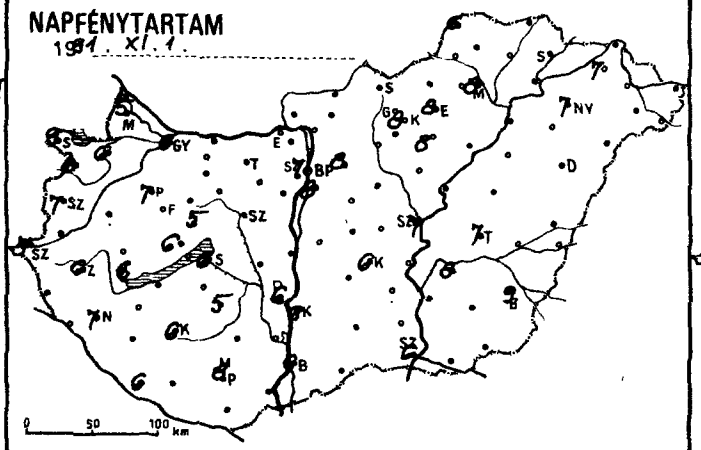

19

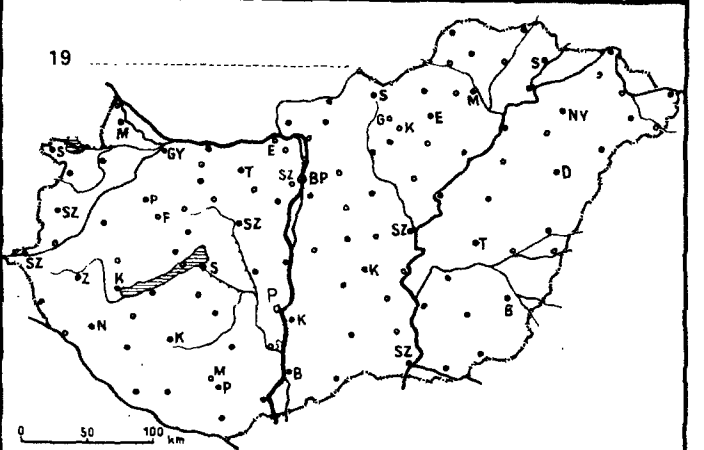

1991.XI.2. 07 h-ig az utolsó 24 óra adatai						Előző nap napos órái
állomás	csapadék (mm)	Hó cm	max. hőmérséklet	min. hőmérséklet	rad. min.	
Győr	. ⌴		8	-3	-5	6
Kapuvár	. ⌴		8	-2	-4	6
Mosonmagyaróvár	. ∨		7	-2	-4	5
Rajka						
Sopron	. ⌴		7	-2	-3	9
Sopronhorpács	. ⌴		7	-3	-4	8
Káld	. ⌴		7	-1	-3	
Körmend						
Szentgotthárd	. ⌴		6	-4	-8	7
Szombathely	. ⌴		8	-3	-6	7
Lenti	. ⌴		6	-4	-7	
Letenye						
Nagykanizsa	. ⌴		8	-8	-10	7
Zalaegerszeg	. ⌴		7	-5	-8	6
Farkasgyepű	. ⌴		5	-2	-4	
Keszthely	. ⌴		7	-4	-9	6
Mencshely	. ⌴		5	-2	-6	6
Pápa	. ∩		8	-4	-7	7
Sümeg	. ⌴		8	-2	-3	
Tihany						
Veszprém	. ⌴		5	-6	-8	5
Zirc	. ⌴		3	-3	-7	
Fonyód	—		—	—	—	
Homokszt. györgy	. ⌴		6	-4	-7	6
Kaposvár	. ⌴		8	-7	-10	6
Marcali	. ⌴		8	-4	-4	
Siófok	. ⌴		5	-4	-6	6
Somogyszob	. ⌴		8	-7	-8	
Tab						
Bábolna	. ⌴		9	-3	-10	
Esztergom	—		—	—	—	
Kisbér						
Komárom	. ⌴		7	-4	-5	
Tata	. ⌴		7	-1	-3	
Alcsútdoboz						
Dunaújváros	. ⌴		7	-5	-7	
Martonvásár	—		—	—	—	
Mór	. ⌴		6	-4	-5	
Sárbogárd						
Székesfehérvár	. ⌴		7	-7	-10	
Iregszemcse	. ⌴		7	-7	-9	5
Lengyel	—		—	—	—	
Paks	. ⌴		8	-11	-12	6
Szekszárd	. ⌴		7	-4	-8	
Árpádtető	. ⌴		5	-4	-5	
Mohács						
Pécs	. ⌴		7	-5	-8	8
Siklós	. ⌴		7	-3	-6	
Szigetvár	. ⌴		6	-5	-6	
Budaörs	. ⌴		8	-9	-10	
Bp. Lőrinc	. ⌴		7	-3	-7	8
Bp. Met. Int.	. ⌴		8	-2	—	7
Bp. Szab. hegy	—		—	—	—	
Ceglédd	. ∨		8	-8	-9	
Dobogókő	—		—	—	—	
Gödöllő	. ⌴		7	-6	-10	8
Királyrét						
Monor	. ⌴		6	-4	-5	
Nagykáta	. =		7	-6	-7	
Szentendre						

1991.XI.2. 07 h-ig az utolsó 24 óra adatai						Előző nap napos órái
állomás	csapadék (mm)	Hó cm	max. hőmérséklet	min. hőmérséklet	rad. min.	
Vác	. ⌴		7	-7	-10	
Vámosmikola	—		—	—	—	—
Baja	. ⌴		7	-4	-10	6
Bácsalmás	. ⌴		8	-4	-5	
Izsák	.		7	-6	-8	
Kalocsa	. ∨		8	-6	-10	6
Kecskemét	. ∨		7	-6	-11	6
Kiskunfélegyháza	. ⌴		7	-5	-6	
Kiskunhalas	. =		7	-5	-8	
Kunszentmiklós	. ⌴		6	-4	-4	
Tiszakécske						
Balassagyarmat	. ⌴		7	-6	-7	
Romhány						
Salgótarján	. ⌴		9	-8	-10	
Eger	. ⌴		5	-5	-8	8
Galyatető	—		—	—	—	
Gyöngyös	. ⌴		8	-7	-9	
Kékestető	. ⌴	folt	-1	-5	-7	8
Kompolt	. ⌴		6	-6	-9	8
Lőrinci						
Poroszló	. ⌴		8	-6	-8	
Jászapáti						
Jászberény	. ∨		6	-6	-7	
Karcag	—		—	—	—	—
Szolnok	. ∨		7	-6	-9	7
Tiszaroff	—		—	—	—	
Túrkeve	. ∨		7	-5	-8	7
Kistelek	—		—	—	—	
Makó						
Szeged	. ⌴		8	-5	-8	6
Szentes	. ⌴		7	-5	-6	
Borsodnádasd	. ⌴		7	-9	-11	
Fügöd	. ⌴		6	-8	-10	
Hidasnémeti	. =		8	-8	-8	
Jósvafő	. ⌴		6	-6	-8	6
Lillafüred	—		—	—	—	
Miskolc	. ⌴		5	-4	-9	8
Putnok						
Sárospatak	—		—	—	—	
Szendrőlád	—		—	—	—	
Tokaj	. ⌴		5	-5	-5	
Kisvárda	. ⌴		7	-7	-8	7
Mátészalka	. ∨		7	-6	-6	
Nyíregyháza	. ∨		7	-8	-11	7
Nyírlugos						
Pátyod	. ⌴		7	-8	-9	
Tiszabecs	. =		6	-7	-12	
Vásárosnamény	. =		6	-6	-7	
Záhony	. ⌴		8	-5	-6	
Berettyóújfalu	. ∨		7	-4	-7	
Debrecen	. ⌴		7	-6	-10	—
Hajdúdorog	. ⌴		5	-5	-7	
Hortobágy	. ⌴		7	-6	-7	
Körösszakál	. ⌴		7	-6	-7	
Polgár	. =		8	-7	-8	
Békéscsaba	. ⌴		7	-7	-10	9
Mezőhegyes	. ⌴		7	-4	-6	—
Orosháza	—		—	—	—	
Szarvas	. ⌴		7	-4	-10	8
Szeghalom	—		—	—	—	

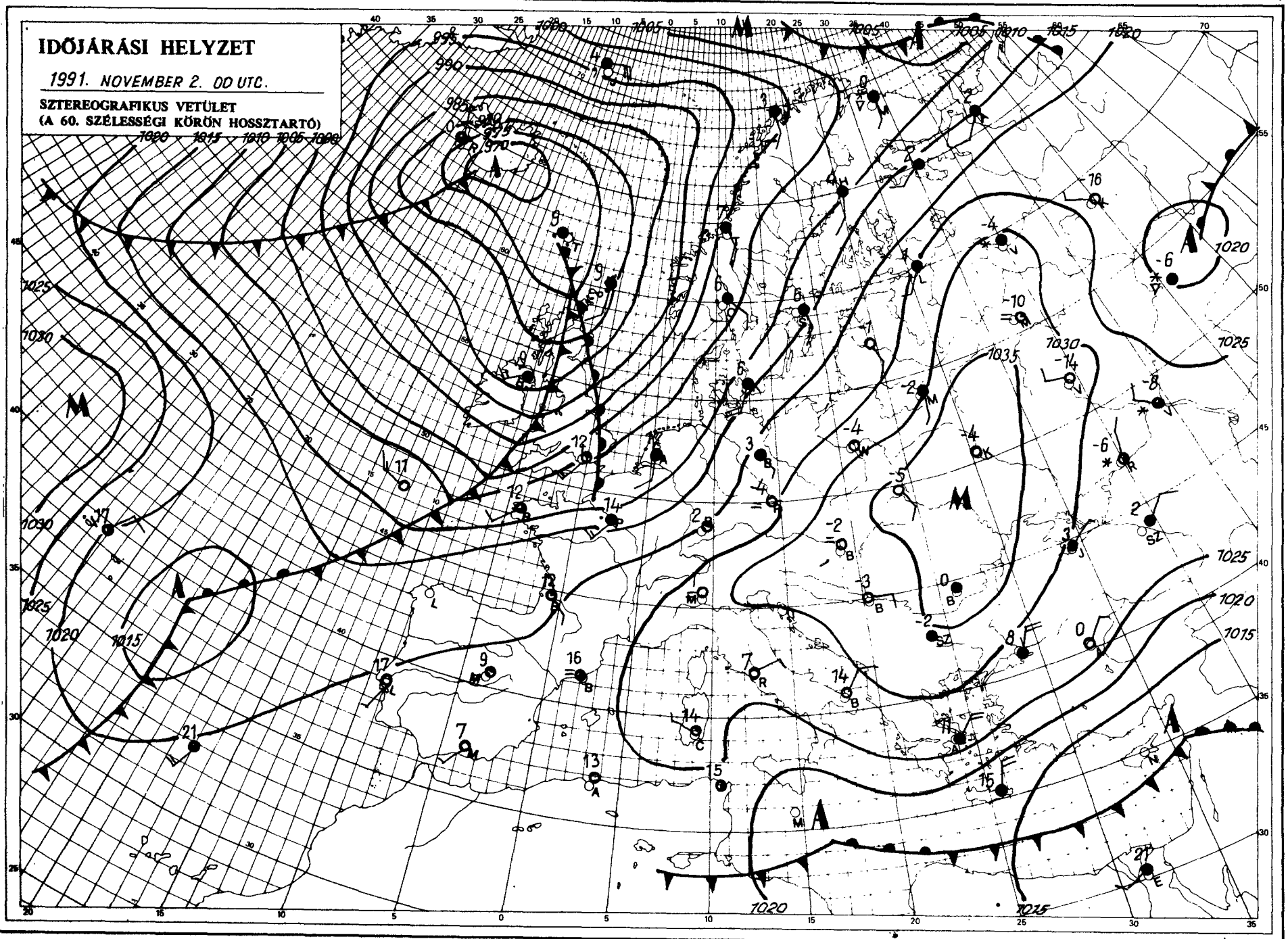

KIADJA: ORSZÁGOS METEOROLÓGIAI SZOLGÁLAT
Kiadásért felel: Dr. Mersich Iván, az Országos Meteorológiai Szolgálat elnöke – Készült: az Országos Meteorológiai Szolgálat Nyomdájában, Budapest – Felelős vezető: Máthé Gyuláné – Munkaszám:91-450 – Szerkesztésért felel: Dr. Vissy Károly a Központi Előrejelző Intézet igazgatója
Készíti: a KEI Rövidtávú Előrejelző Osztálya – Szakmai felelős: Németh Lajos osztályvezető – Megjelenik naponként
Megrendelhető: 1024 Budapest, II., Kitaibel Pál utca 1. – Pénzügyi Osztály – Telefon: 353-500
Jelmagyarázat a havi melléklettben

IDŐJÁRÁSI NAPIJELENTÉS

ЕЖЕДНЕВНЫЙ МЕТЕОРОЛОГИЧЕСКИЙ БЮЛЛЕТЕНЬ • DAILY WEATHER REPORT
BULLETIN QUOTIDIEN DE TEMPS • TÄGLICHER WETTERBERICHT

104. évfolyam 307. szám + Budapest + 1991. november 3. vasárnap

Az időjárási helyzet és a várható időjárás:

Izlantól kissé délre hatalmas méretű ciklon örvénylik, amely szinte egész Európa időjárásának a fő meghatározója. A ciklon áramlási rendszerében egyre enyhébb léghullámok haladnak Nyugat-Európán át szárazföldünk belseje felé. Hatásukra nyugaton, valamint a Skandináv-félszigeten már jelentősen megenyhült az idő, a hőmérséklet csúcsértéke átlagosan 2, 4 fokkal haladja meg a sokéves átlagértékeket. Az elmúlt közel 10 napon át, Közép-Európában hideg időt okozó anticiklon már egyre jobban Délkelet-Európa fölé húzódik. A következő időszakban hazánk időjárását a délnyugat felől áramló egyre enyhébb léghullámok határozzák meg.

Hazánkban szombaton csak kissé növekedett meg a felhőzet, általában 5, 9 órán át sütött a Nap. Jelentéktelen esőt csupán Pápáról és Sümegről jelentettek. A legmagasabb nappali hőmérséklet 4 és 8 fok között alakult. A hajnali órákra ma már jelentősen mérséklődött a lehűlés. A legalacsonyabb éjszakai hőmérséklet vasárnap +2 és -4 fok között alakult. Ma (vasárnap) délelőtt változóan felhős, főleg a középső országrészben nagyrészt napos idő volt, csapadékot nem jelentettek. A hőmérséklet 11 órára 2 és 7 fokig emelkedett.

Ma 12 órakor Budapesten a hőmérséklet 4 fok volt, a tengerszintre átszámított légnyomás 1021 hPa, mérsékelten süllyedt.

Várható időjárás hétfő estig:

Kissé változékony, szeles idő várható, további enyhüléssel. Többször megnövekszik a felhőzet, és északnyugaton, északon kisebb eső is lehet.
A déli, délnyugati szél megélénkül, főleg a nappali órákban időnként megerősödik.
A legalacsonyabb éjszakai hőmérséklet általában 0 és +5,
a legmagasabb nappali hőmérséklet 9 és 14 fok között várható.

Bartha Péterné s. k.

A hőmérséklet napi középértéke és eltérése a sokévi átlagtól (Budapest belterületén):

1991. november 2.	1,8°C	-6,6°C

1871 óta ezen a napon Budapesten előfordult

legmagasabb hőmérséklet:	22,2°C (1928)
legalacsonyabb hőmérséklet:	-8,9°C (1920)

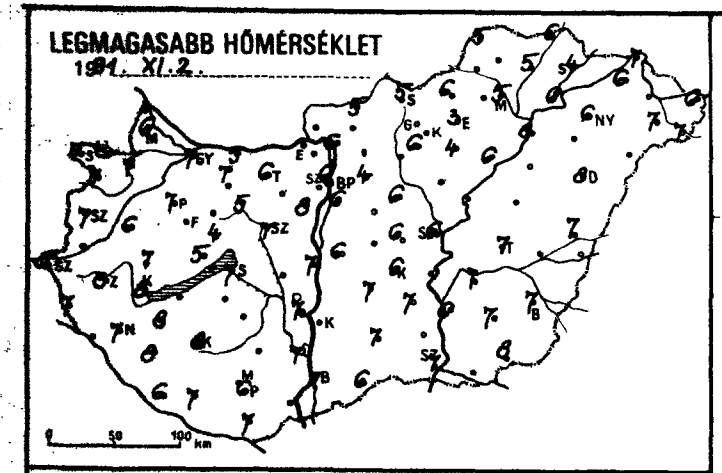
LEGMAGASABB HŐMÉRSÉKLET
1991. XI.2.

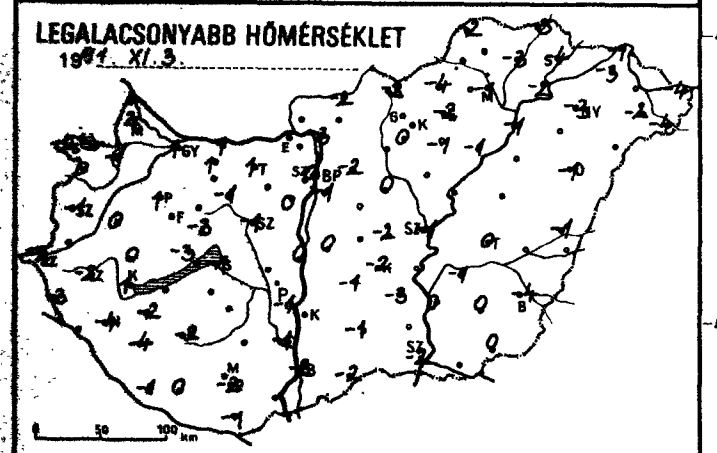
LEGALACSONYABB HŐMÉRSÉKLET
1991. XI.3.

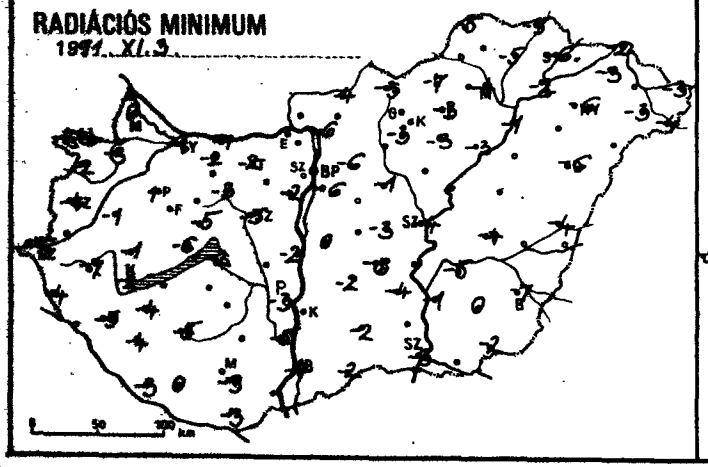
RADIÁCIÓS MINIMUM
1991. XI.3.

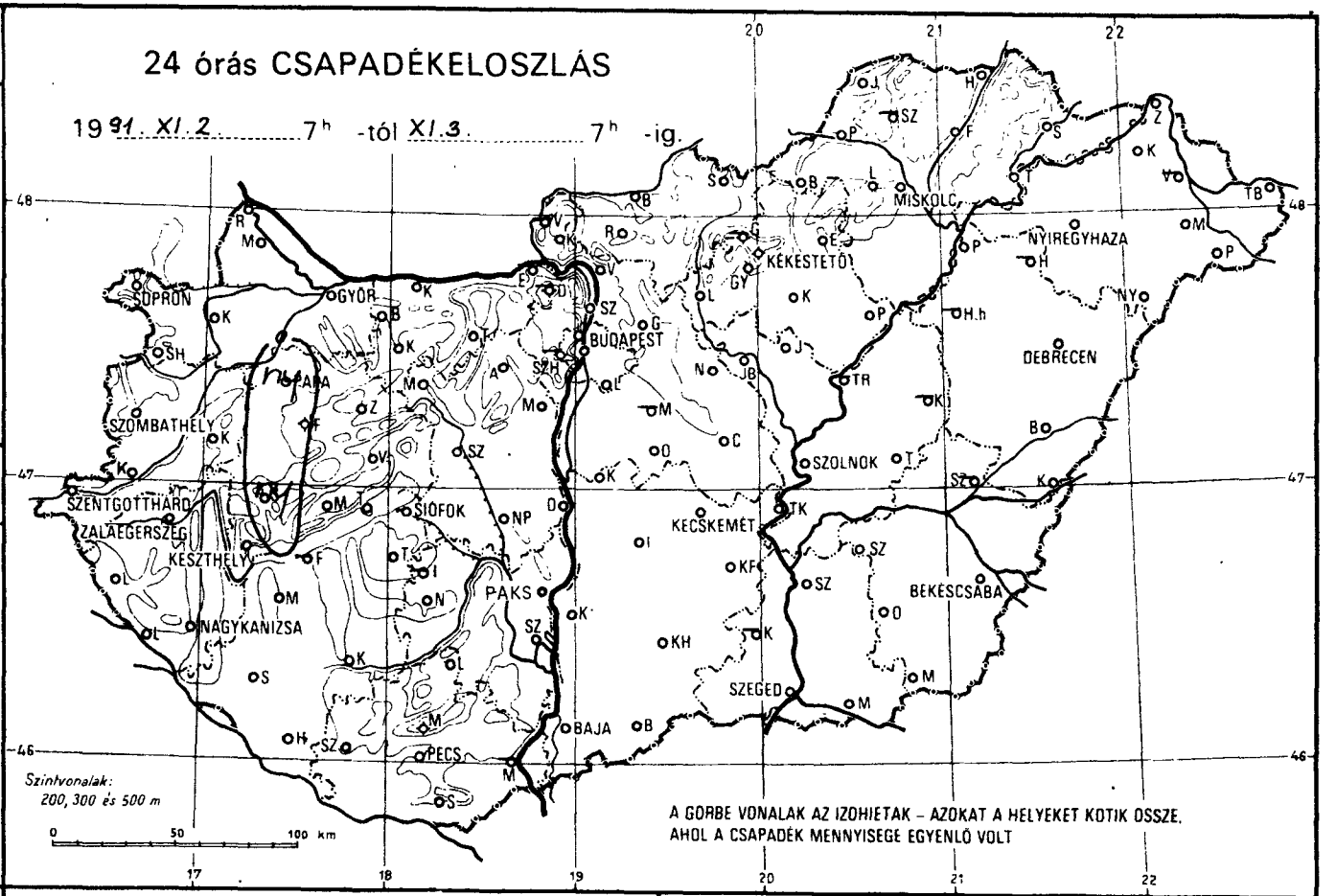
24 órás CSAPADÉKELOSZLÁS
1991. XI.2. 7h -tól XI.3. 7h -ig.
SOPRON
GYŐR
BUDAPEST
MISKOLC
NYÍREGYHÁZA
KÉKESTETŐ
DEBRECEN
SZOLNOK
SZOMBATHELY
SZENTGOTTHÁRD
ZALAEGERSZEG
KESZTHELY
SIÓFOK
KECSKEMÉT
BÉKÉSCSABA
NAGYKANIZSA
PAKS
SZEGED
BAJA
PÉCS
Szintvonalak:
200, 300 és 500 m
A GÖRBE VONALAK AZ IZOHIETÁK – AZOKAT A HELYEKET KÖTIK ÖSSZE,
AHOL A CSAPADÉK MENNYISÉGE EGYENLŐ VOLT

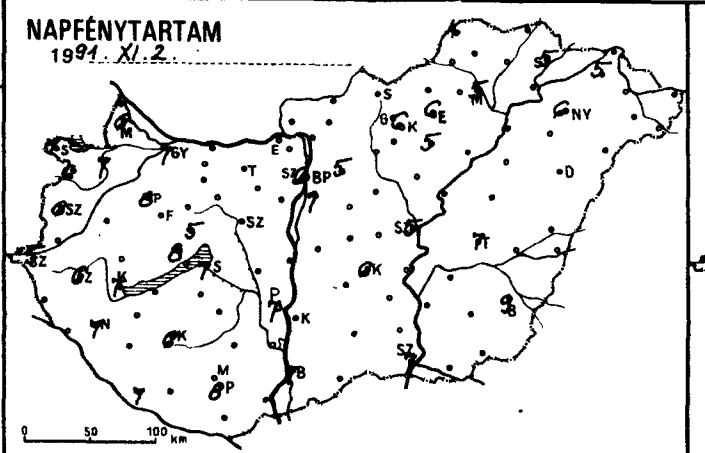
NAPFÉNYTARTAM
1991. XI.2.

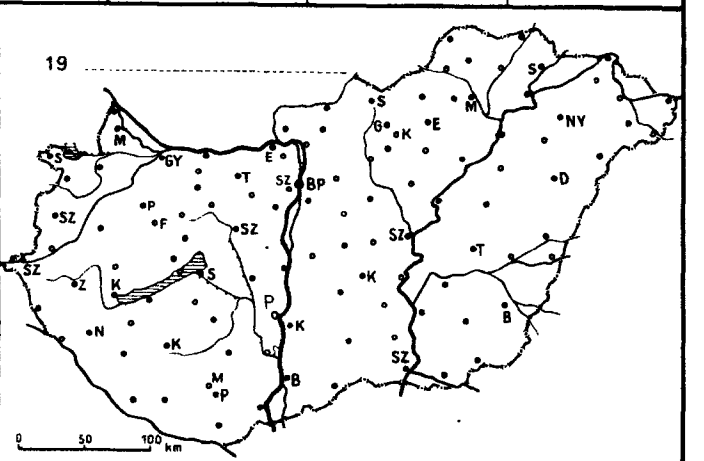
19

1991.XI.3. 07 h-ig az utolsó 24 óra adatai						Előző nap napos órái
állomás	csapadék (mm)	Hó cm	max. hőmérséklet	min. hőmérséklet	rad. min.	
Győr	. ⌴		7	1	-1	7
Kapuvár	. ⌴		7	1	-3	7
Mosonmagyaróvár	. =		6	2	0	6
Rajka						
Sopron	. ≡		7	-2	-4	7
Sopronhorpács	. ⌴		7	0	-2	6
Káld	. =		6	0	-1	
Körmend						
Szentgotthárd	. ⌴		6	-2	-5	5
Szombathely	. ⌴		7	-1	-4	6
Lenti	. ≡		7	-3	-4	
Letenye						
Nagykanizsa	. ⌴		7	-4	-5	7
Zalaegerszeg	. ⌴		8	-2	-7	6
Farkasgyepű	—		—	—	—	
Keszthely	. ⌴		8	1	-2	7
Mencshely	. ⌴		5	-3	-6	8
Pápa	ny =		7	1	1	8
Sümeg	ny =		7	0	-1	
Tihany						
Veszprém	. ⌴		4	-3	-5	5
Zirc	. =		4	-2	-5	
Fonyód	—		—	—	—	
Homokszt. györgy	. ⌴		6	-1	-3	7
Kaposvár	. ⌴		8	-2	-5	6
Marcali	. ⌴		8	-2	-4	
Siófok	. ⌴		7	-1	-2	7
Somogyszob	. ⌴		8	-4	-4	
Tab						
Bábolna	. ⌴		7	1	-2	
Esztergom	—		—	—	—	
Kisbér						
Komárom	. =		5	1	-1	
Tata	. ⌴		6	1	-2	
Alcsútdoboz						
Dunaújváros	.		7	0	-2	
Martonvásár	. ⌴		8	-0	-2	
Mór	. =		5	-1	-3	
Sárbogárd						
Székesfehérvár	. =		7	-1	-5	
Iregszemcse	—		—	—	—	
Lengyel	—		—	—	—	
Paks	. ⌴		7	-1	-3	7
Szekszárd	. ⌴		7	-1	-5	
Árpádtető	. ⌴		4	-1	-2	
Mohács						
Pécs	. ⌴		6	-2	-3	8
Siklós	. ⌴		7	-1	-3	
Szigetvár	. =		7	0	0	
Budaörs	. ⌴		7	-2	-7	
Bp. Lőrinc	. ⌴		6	-1	-6	7
Bp. Met. Int.	. =		6	0	—	6
Bp. Szab. hegy	—		—	—	—	
Cegléd	.		6	-2	-3	
Dobogókő	—		—	—	—	
Gödöllő	. =		4	-2	-6	5
Királyrét						
Monor	—		—	—	—	
Nagykáta	. =		6	0	-1	
Szentendre						

1991.XI.3. 07 h-ig az utolsó 24 óra adatai						Előző nap napos órái
állomás	csapadék (mm)	Hó cm	max. hőmérséklet	min. hőmérséklet	rad. min.	
Vác	. ⌴		6	-3	-6	
Vámosmikola	—		—	—	—	—
Baja	. =		7	-2	-4	7
Bácsalmás	. ⌴		6	-2	-2	
Izsák	.		7	-1	-2	
Kalocsa	—		—	—	—	
Kecskemét	. ⌴		6	-2	-6	6
Kiskunfélegyháza	. =		7	-3	-4	
Kiskunhalas	. ≡		7	-1	-2	
Kunszentmiklós	. ⌴		6	0	0	
Tiszakécske						
Balassagyarmat	. ⌴		5	-2	-4	
Romhány						
Salgótarján	. ⌴		5	-2	-3	
Eger	. ⌴		3	-2	-3	6
Galyatető	—		—	—	—	
Gyöngyös	.		6	0	-3	
Kékestető	.	folt	-1	-5	-6	6
Kompolt	.		4	-1	-3	5
Lőrinci						
Poroszló	. ⌴		6	-1	-3	
Jászapáti						
Jászberény	.		6	-1	-2	
Karcag	—		—	—	—	
Szolnok	. ⌴		6	-1	-4	5
Tiszaroff	—		—	—	—	
Túrkeve	. V		7	0	-4	7
Kistelek	—		—	—	—	
Makó						
Szeged	. ⌴		7	-2	-3	7
Szentes	.		6	0	-1	
Borsodnádasd	. ⌴		6	-4	-7	
Füged	. =		5	-3	-5	
Hidasnémeti	. =		6	-3	-3	
Jósvafő	. ⌴		5	-2	-5	4
Lillafüred	—		—	—	—	
Miskolc	. =		5	-1	-4	5
Putnok						
Sárospatak	. ⌴		4	-4	-6	5
Szendrőlád	—		—	—	—	
Tokaj	.		6	-2	-2	
Kisvárda	. ⌴		6	-3	-3	5
Mátészalka	. ⌴		7	-2	-3	
Nyíregyháza	. ⌴		6	-3	-6	6
Nyírlugos						
Pátyod	. ⌴		7	-4	-4	
Tiszabecs	. ≡		6	-3	-4	
Vásárosnamény	—		—	—	—	
Záhony	. ⌴		7	-1	-2	
Berettyóújfalu	. =		7	-1	-4	
Debrecen	. ⌴		8	-1	-6	—
Hajdúdorog	—		—	—	—	
Hortobágy	—		—	—	—	
Körösszakál	—		—	—	—	
Polgár	. =		8	-1	-1	
Békéscsaba	. ⌴		7	-4	-7	9
Mezőhegyes	.		8	0	-2	—
Orosháza	. =		7	0	0	
Szarvas	. ⌴		7	-1	-5	8
Szeghalom	—		—	—	—	

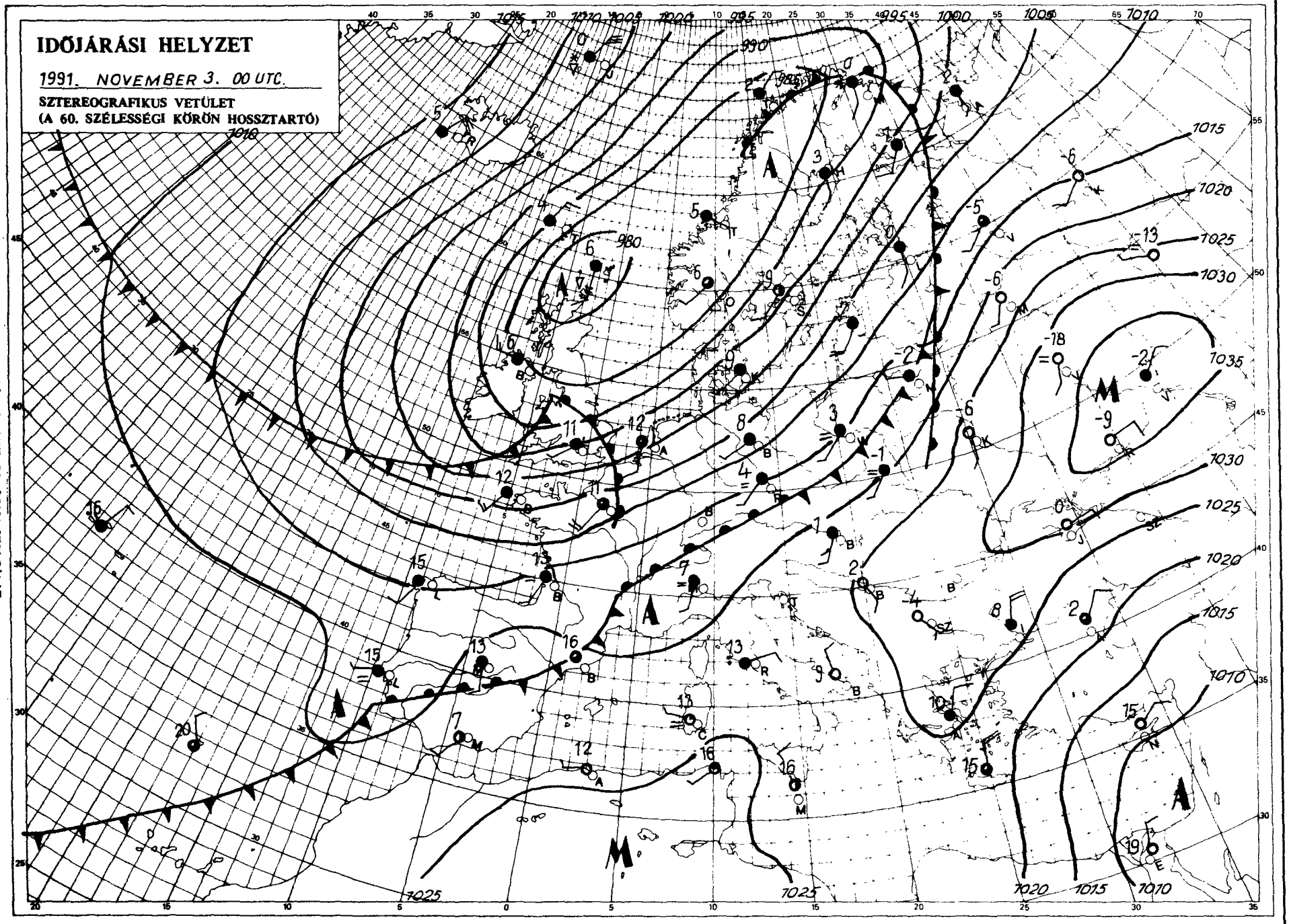

KIADJA: ORSZÁGOS METEOROLÓGIAI SZOLGÁLAT
Kiadásért felel: Dr. Mersich Iván, az Országos Meteorológiai Szolgálat elnöke – Készült: az Országos Meteorológiai Szolgálat Nyomdájában, Budapest – Felelős vezető: Máthé Gyuláné – Munkaszám: 91.451. – Szerkesztésért felel: Dr. Vissy Károly a Központi Előrejelző Intézet igazgatója
Készíti: a KEI Rövidtávú Előrejelző Osztálya – Szakmai felelős: Németh Lajos osztályvezető – Megjelenik naponként
Megrendelhető: 1024 Budapest, II., Kitaibel Pál utca 1. – Pénzügyi Osztály – Telefon: 353-500
Jelmagyarázat a havi melléklettben

IDŐJÁRÁSI NAPIJELENTÉS

ЕЖЕДНЕВНЫЙ МЕТЕОРОЛОГИЧЕСКИЙ БЮЛЛЕТЕНЬ • DAILY WEATHER REPORT
BULLETIN QUOTIDIEN DE TEMPS • TÄGLICHER WETTERBERICHT

104. évfolyam 308. szám + Budapest + 1991. november 4. hétfő

Az időjárási helyzet és a várható időjárás:

Délekelet-Európában még anticiklon található, hatására ott általában kevés a felhő, süt a Nap. A Skandináv-félsziget feletti középponttal hatalmas ciklon örvénylik. Áramlási rendszerében az óceán felől váltakozó nedvességtartalmú, enyhe léghullámok tartanak a szárazföld belseje felé. A következő 36 órában a Kárpát-medencét is eléri egy front, emiatt változékony, szeles időre lehet számítani és tovább mérséklődik az éjszakai lehűlés.

Magyarországon vasárnap változóan felhős idő volt. Helyenként gyenge eső, zápor is előfordult. A csapadék mennyisége sehol sem haladta meg a 2 mm-t. A hőmérséklet csúcsértéke általában 5 és 9, délnyugaton 9, 12 fok között alakult. Éjszaka a keleti országrészben 0, -5, másutt általában 1 és 8 fok közé hűlt le a levegő. Ma (hétfő) délelőtt változóan felhős idő volt, néhány helyről gyenge esőt is jelentettek. 11 órakor általában 9, 17, északkeleten 3, 8 fokot mértek.

Ma 12 órakor Budapesten a hőmérséklet 11 fok volt, a tengerszintre átszámított légnyomás 1006 hPa, erősen süllyed.

Várható időjárás kedd estig:

Változékony idő várható.
Gyakran lesz erősen felhős az ég és sokfelé számítani kell esőre, záporra.
Kedden napközben északnyugat felől csökkenni kezd a felhőzet.
Ma helyenként viharos délnyugati, kedden gyakran erős nyugati, északnyugati szél várható.
A legalacsonyabb éjszakai hőmérséklet 5 és 10,
a legmagasabb nappali hőmérséklet kedden általában 10 és 15 fok között alakul.

Távolabbi kilátások szerdától – szombatig:

Változékony idő várható. Gyakran változik a felhőzet, helyenként számítani lehet esőre, záporra is. Időnként megerősödik a nyugati szél.
A legalacsonyabb éjszakai hőmérséklet 0, +5,
a legmagasabb nappali hőmérséklet általában 8 és 12 fok között alakul.
Jelentős mennyiségű (legalább napi 5 mm) csapadék az ország területének 20 százalékán várható.

Jenki Szilvia s. k.

A hőmérséklet napi középértéke és eltérése a sokévi átlagtól (Budapest belterületén):

1991. november 3.	2,9°C	-5,6°C

1871 óta ezen a napon Budapesten előfordult

legmagasabb hőmérséklet:	20,5°C (1928)
legalacsonyabb hőmérséklet:	-5,5°C (1920)

LEGMAGASABB HŐMÉRSÉKLET

19 91. XI.3.

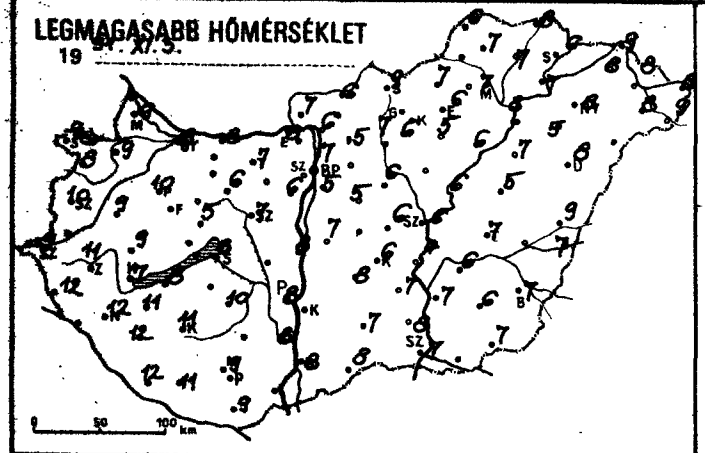

LEGALACSONYABB HŐMÉRSÉKLET

19 91. XI.4.

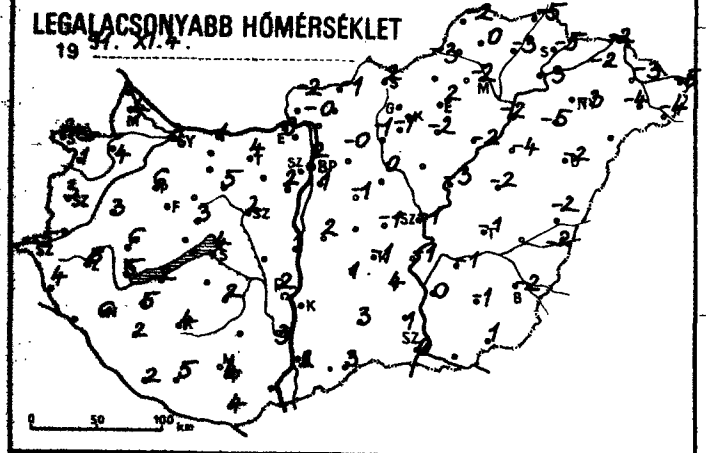

RADIÁCIÓS MINIMUM

19 91. XI.4.

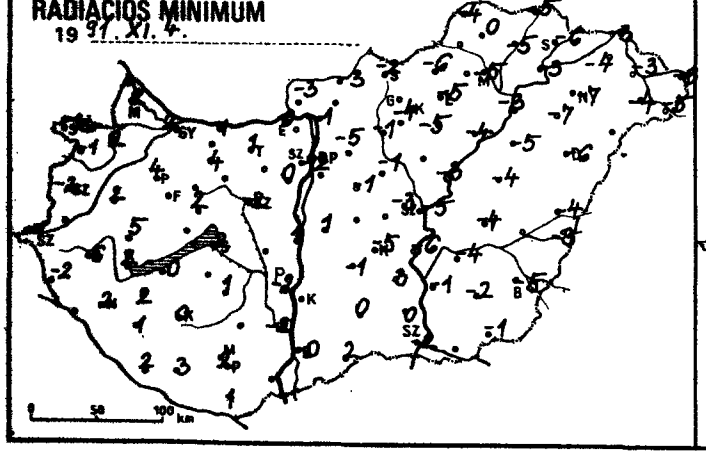

24 órás CSAPADÉKELOSZLÁS

19 91. XI.3. 7h -tól XI.4. 7h -ig.

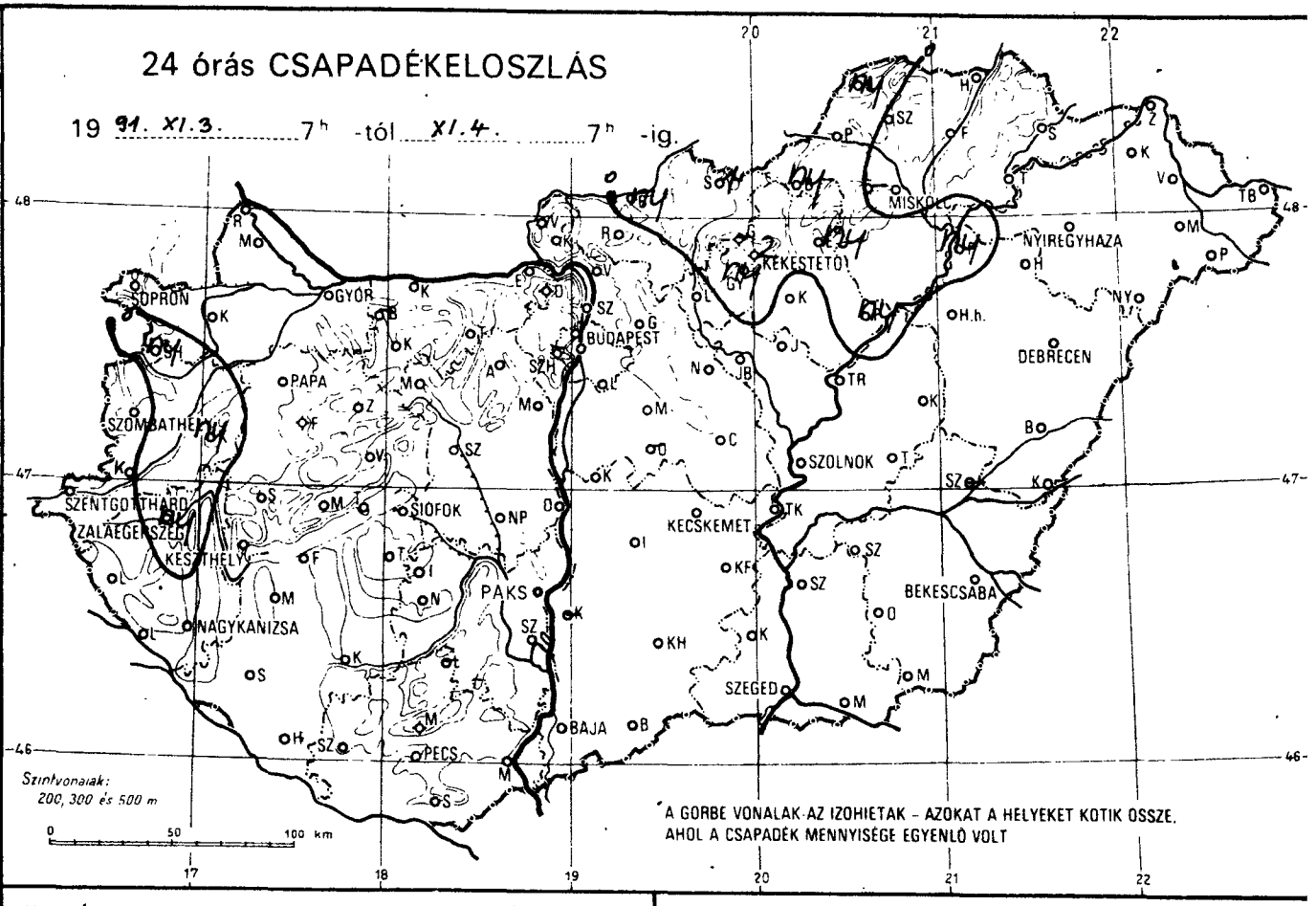

A GÖRBE VONALAK AZ IZOHIETÁK – AZOKAT A HELYEKET KÖTIK ÖSSZE, AHOL A CSAPADÉK MENNYISÉGE EGYENLŐ VOLT

NAPFÉNYTARTAM

19 91. XI.3.

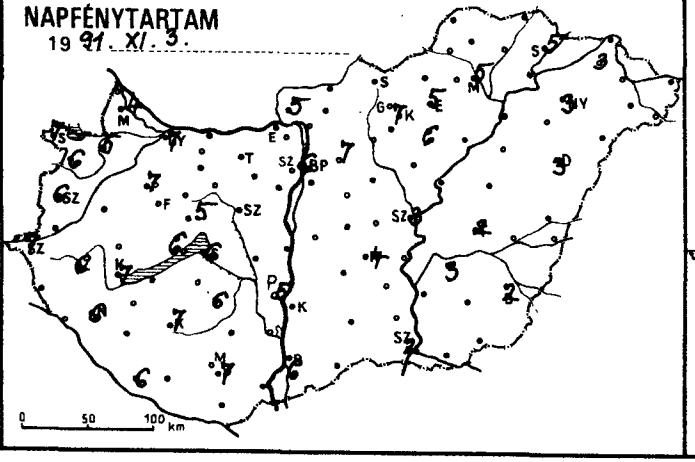

19 .....

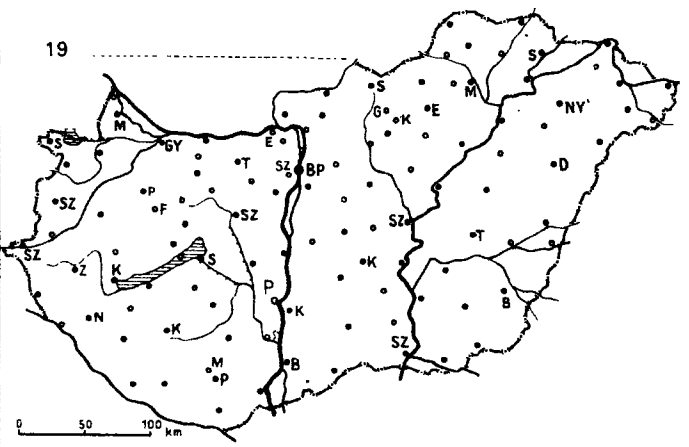

19 91.XI.4. 07 h-ig az utolsó 24 óra adatai						Előző nap napos órái
állomás	csapadék (mm)	Hó cm	max. hőmérséklet	min. hőmérséklet	rad. min.	
Győr	. =		8	3	2	7
Kapuvár	. ⌓		9	4	2	5
Mosonmagyaróvár	. ⌓		9	4	2	4
Rajka						
Sopron	. ≡		9	2	-1	7
Sopronhorpács	ny =		8	1	-1	6
Káld	ny =		9	3	2	
Körmend						
Szentgotthárd	. ⌓		9	5	1	7
Szombathely	. ≡		10	3	-2	6
Lenti	. =		12	4	-2	
Letenye						
Nagykanizsa	. ⌓		12	6	2	6
Zalaegerszeg	ny ▽		11	8	6	6
Farkasgyepű	.		6	3	0	
Keszthely	.		7	5	2	7
Mencshely	. =		6	4	1	6
Pápa	. ⌓		10	6	4	7
Sümeg	.		9	6	5	
Tihany						
Veszprém	. ⌓		5	3	2	5
Zirc	. ⌓		5	3	2	
Fonyód	.		8	2	0	
Homokszt. györgy	.		12	2	2	6
Kaposvár	. ⌴		11	4	0	7
Marcali	. ⌓		11	5	2	
Siófok	.		8	4	2	6
Somogyszob	. ⌓		12	2	1	
Tab						
Bábolna	—		—	—	—	
Esztergom	. ⌴		8	0	0	
Kisbér						
Komárom	. =		8	1	1	
Tata	. ⌴		7	4	1	
Alcsútdoboz						
Dunaújváros	.		8	1	-1	
Martonvásár	.		6	2	0	
Mór	. =		6	5	4	
Sárbogárd						
Székesfehérvár	. =		7	2	-2	
Iregszemcse	. =		10	2	1	6
Lengyel	—		—	—	—	
Paks	.		8	2	-2	5
Szekszárd	. =		8	3	-2	
Árpádtető	. ⌓		8	3	1	
Mohács						
Pécs	. ⌓		9	4	2	7
Siklós	. ⌓		9	4	1	
Szigetvár	. =		11	5	3	
Budaörs	. ⌴		6	1	-3	
Bp. Lőrinc	. =		5	1	-2	7
Bp. Met. Int.	. =		7	2	—	6
Bp. Szab. hegy	—		—	—	—	
Cegléd	.		6	-1	-3	
Dobogókő	.	fólt	3	-4	-6	
Gödöllő	. =		5	-0	-5	7
Királyrét						
Monor	.		5	-1	-1	
Nagykáta	. =		6	0	-1	
Szentendre						

19 91.XI.4. 07 h-ig az utolsó 24 óra adatai						Előző nap napos órái
állomás	csapadék (mm)	Hó cm	max. hőmérséklet	min. hőmérséklet	rad. min.	
Vác	. =		6	-0	-1	
Vámosmikola	.		7	-2	-3	5
Baja	. =		8	2	-0	6
Bácsalmás	.		8	3	2	
Izsák	.		8	1	-1	
Kalocsa	—		—	—	—	—
Kecskemét	. ⌓		6	-1	-5	4
Kiskunfélegyháza	.		7	4	3	
Kiskunhalas	.		7	3	0	
Kunszentmiklós	.		7	2	1	
Tiszakécske	. ⌴		4	-1	-6	
Balassagyarmat	ny =		6	-1	-3	
Romhány						
Salgótarján	1 =		9	2	-2	
Eger	ny =		6	2	-5	5
Galyatető	—		—	—	—	
Gyöngyös	ny , ⌓		6	-1	-4	
Kékestető	2 ✱ ▽ ≡	fólt	1	-2	-3	7
Kompolt	.		5	-2	-5	6
Lőrinci	.		7	-1	-1	
Poroszló	ny , =		6	-2	-4	
Jászapáti						
Jászberény	.		5	-1	-3	
Karcag	. =		5	-2	-4	
Szolnok	. ⌴		6	-1	-5	3
Tiszaroff	. =		6	-3	-3	
Túrkeve	.		7	-1	-4	2
Kistelek	. =		8	1	0	
Makó						
Szeged	. ⌴		7	0	-2	2
Szentes	.		7	0	-1	
Borsodnádasd	ny =		7	-3	-6	
Füged	. =		7	-3	-5	
Hidasnémeti	. =		8	-5	-5	
Jósvafő	ny ,		6	-2	-4	7
Lillafüred	—		—	—	—	
Miskolc	. =		7	-2	-5	5
Putnok						
Sárospatak	. =		6	-5	-6	5
Szendrőlád	. =		7	0	0	
Tokaj	.		7	-3	-3	
Kisvárda	. ⌴		8	-2	-4	3
Mátészalka	. ⌴		8	-4	-4	
Nyíregyháza	. ⌴		8	-3	-7	3
Nyírlugos						
Pátyod	. ⌴		9	-4	-5	
Tiszabecs	. ⌴ =		8	-5	-8	
Vásárosnamény	. =		8	-3	-3	
Záhony	. ⌴		9	-2	-3	
Berettyóújfalu	.		9	-2	-4	
Debrecen	. ⌴		8	-2	-6	3
Hajdúdorog	. ⌴		5	-5	-7	
Hortobágy	.		7	-4	-5	
Körösszakál	.		7	-6	-6	
Polgár	ny =		8	-2	-3	
Békéscsaba	. ⌴		7	-2	-5	2
Mezőhegyes	.		7	1	-1	—
Orosháza	. ⌴		6	-1	-2	
Szarvas	.		6	-1	-4	3
Szeghalom	—		—	—	—	

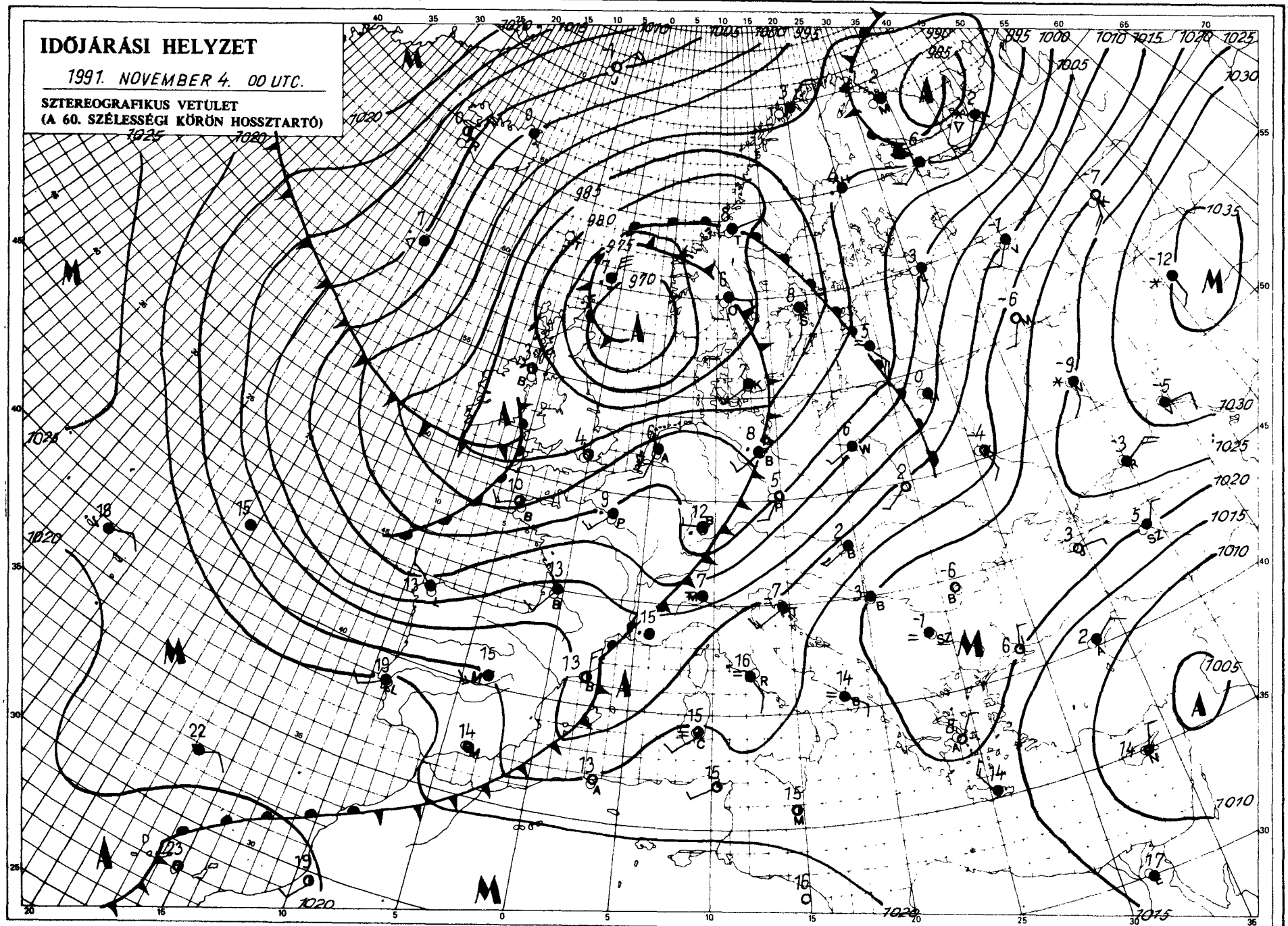

KIADJA: ORSZÁGOS METEOROLÓGIAI SZOLGÁLAT
Kiadásért felel: Dr. Menich Iván, az Országos Meteorológiai Szolgálat elnöke – Készült: az Országos Meteorológiai Szolgálat Nyomdájában, Budapest – Felelős vezető: Máthé Gyuláné – Munkaszám:91. 452 – Szerkesztéséért felel: Dr. Visy Károly a Központi Előrejelző Intézet igazgatója
Készíti: a KEI Rövidtávú Előrejelző Osztálya – Szakmai felelős: Németh Lajos osztályvezető – Megjelenik naponként
Megrendelhető: 1024 Budapest, II., Kitaibel Pál utca 1. – Pénzügyi Osztály – Telefon: 353-600
Jelmagyarázat a havi mellékletben

IDŐJÁRÁSI NAPIJELENTÉS

ЕЖЕДНЕВНЫЙ МЕТЕОРОЛОГИЧЕСКИЙ БЮЛЛЕТЕНЬ • DAILY WEATHER REPORT
BULLETIN QUOTIDIEN DE TEMPS • TÄGLICHER WETTERBERICHT

104. évfolyam 309. szám + Budapest + 1991. november 5. kedd

Az időjárási helyzet és a várható időjárás:

A Skandináv-félsziget fölött több középpontú ciklonrendszer található, amely Európa nagy részének időjárását meghatározza. A légörvény egyik hidegfrontja ma hajnalban a Helsinki-Varsó-Budapest vonal mentén húzódott. A frontzóna néhány száz kilométeres környezetében borult volt az ég, sokfelé jelentős mennyiségű eső esett az elmúlt 24 órában. A front csak nagyon lassan mozog kelet felé, ugyanakkor nyugat felől továbbra is nedves levegő érkezik a Kárpát-medencébe, ezért változékony marad időjárásunk.

Magyarországon hétfőn eleinte változóan felhős volt az ég, majd az érkező hidegfront hatására nyugat felől borultságig növekedett a felhőzet. Előbb a Dunántúlon, majd másutt is eleredt az eső. A ma (kedd) reggel 7 óráig lehullott csapadék mennyisége általában 10 és 20, a Dunántúlon és az Északi-középhegységben 20 és 31 mm között volt. Az Alföldön a lehullott eső mennyisége nem érte el a 10 mm-t. A hőmérséklet csúcsértéke északkeleten 3 és 10, másutt 12 és 20 fok között alakult. Ma hajnalra többnyire 3, 8 fokig hűlt le a levegő. Délelőtt erősen felhős vagy borult volt az ég, több helyről jelentettek újabb esőt. A hőmérséklet 11 órára 7, 10 fokig emelkedett.

Ma 12 órakor Budapesten a hőmérséklet 10 fok volt, a tengerszintre átszámított légnyomás 1006 hPa, mérsékelten emelkedik.

Várható időjárás szerda estig:

A gyakran erősen megnövekvő felhőzetből szórványosan várható kisebb eső, zápor. Az északnyugatira forduló szél megélénkül, főleg a Dunántúlon megerősödik. Éjszaka foktokban köd képződik. A legalacsonyabb éjszakai hőmérséklet 1, 6, a legmagasabb nappali hőmérséklet szerdán 7 és 12 fok között alakul.

Nadrai Attila s. k.

A hőmérséklet napi középértéke és eltérése a sokévi átlagtól (Budapest belterületén):

1991. november 4.	6,1°C	-2,6°C

1871 óta ezen a napon Budapesten előfordult

legmagasabb hőmérséklet:	22,6°C (1927)
legalacsonyabb hőmérséklet:	-3,2°C (1894)

LEGMAGASABB HŐMÉRSÉKLET

19 91. XI. 4.

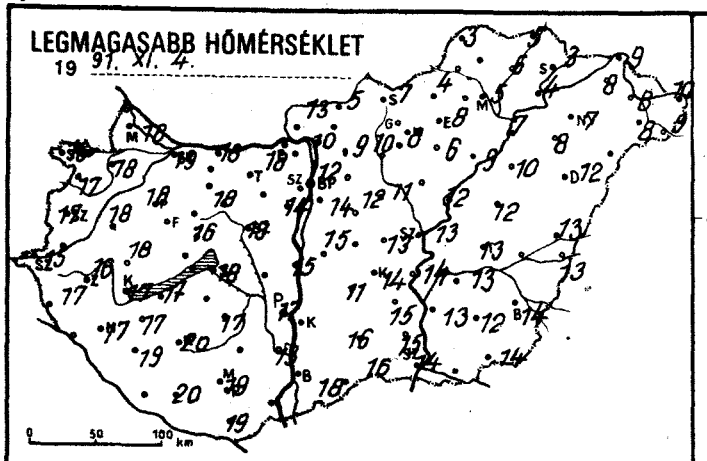

LEGALACSONYABB HŐMÉRSÉKLET

19 91. XI. 5.

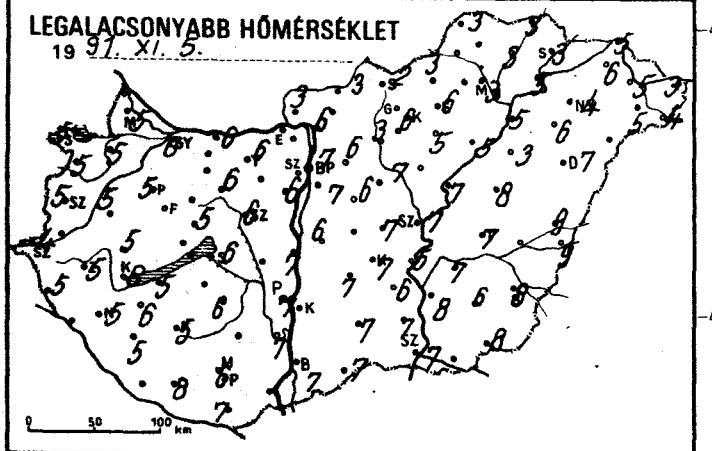

RADIÁCIÓS MINIMUM

19 91. XI. 5.

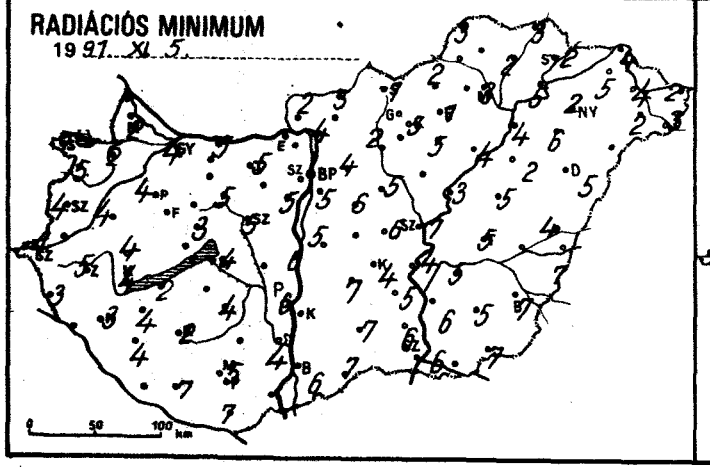

24 órás CSAPADÉKELOSZLÁS

19 91. XI. 4. 7h -tól XI. 5. 7h -ig.

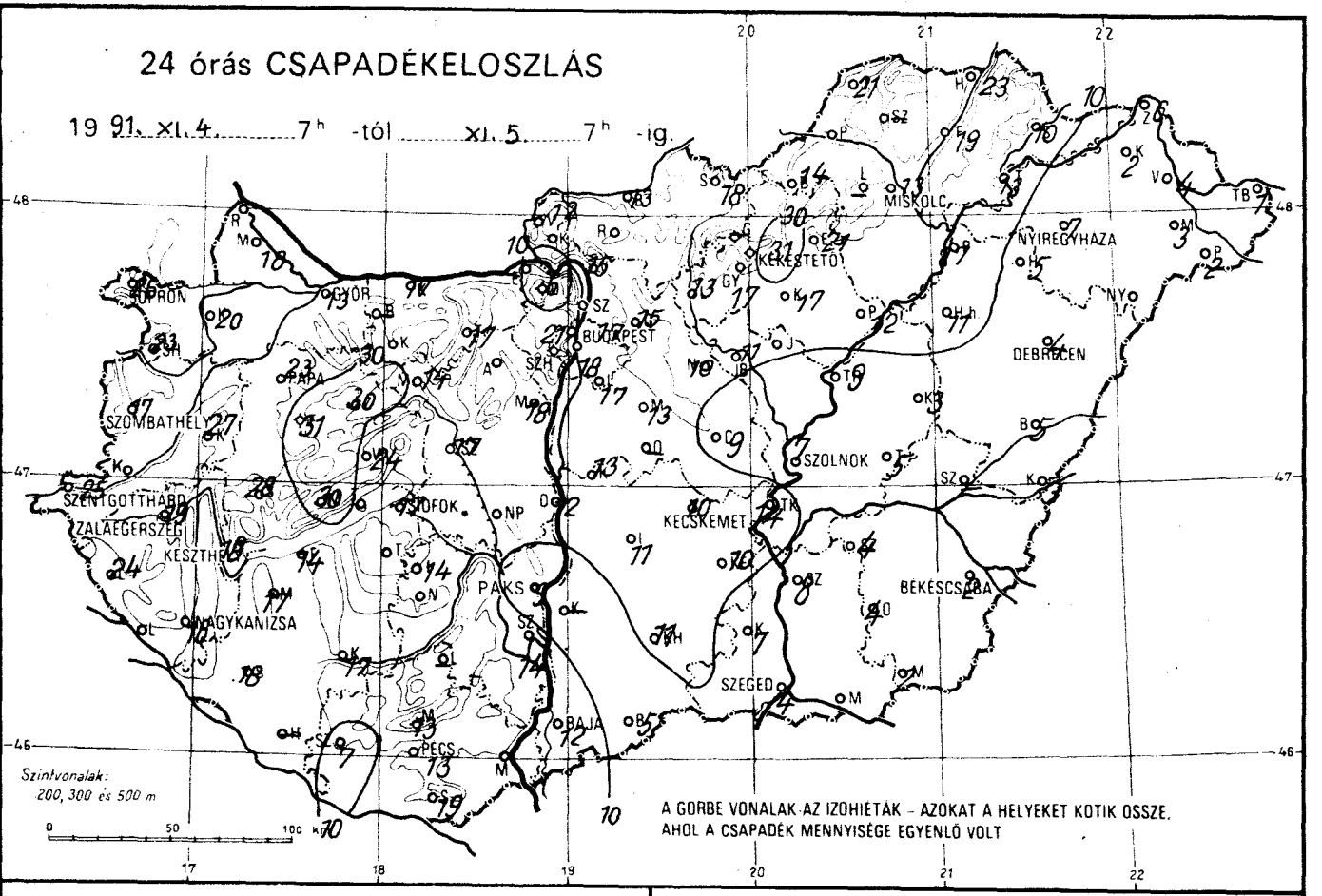

NAPFÉNYTARTAM

19 91. XI. 4.

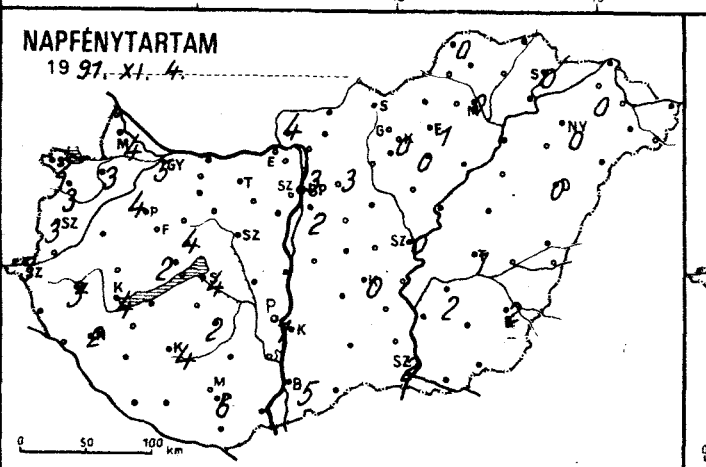

19

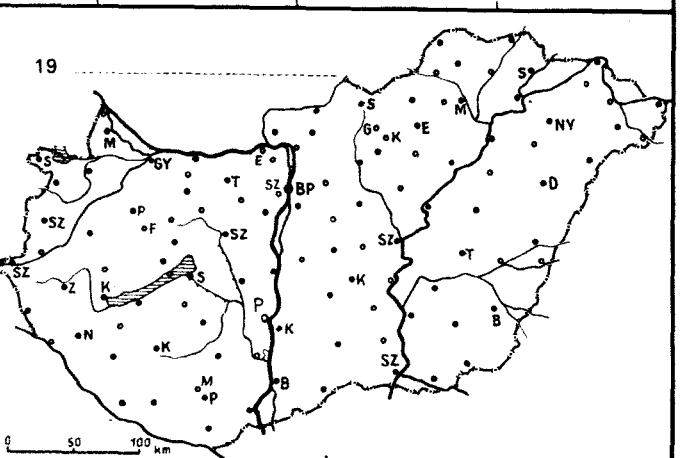

19 91.XI.5. 07 h-ig az utolsó 24 óra adatai						Előző nap napos órái
állomás	csapadék (mm)	Hó cm	max. hőmérséklet	min. hőmérséklet	rad. min.	
Győr	13 ▽ =		19	6	4	5
Kapuvár	20		18	5	2	3
Mosonmagyaróvár	18 =		18	5	2	4
Rajka						
Sopron	26 ⌓		16	5	1	2
Sopronhorpács	23		17	5	5	3
Káld	27 ▽ =		18	5	4	
Körmend						
Szentgotthárd	25		15	4	4	3
Szombathely	17 ≡		17	5	4	3
Lenti	24 ▽ =		17	5	3	
Letenye						
Nagykanizsa	16 ⌓		17	5	3	2
Zalaegerszeg	19		16	5	5	3
Farkasgyepű	31		9	5	3	
Keszthely	18		17	6	4	4
Mencshely	30 =		16	5	1	2
Pápa	23 =		18	5	4	4
Sümeg	28		18	5	4	
Tihany						
Veszprém	24 =		16	5	3	4
Zirc	30 =		15	4	4	
Fonyód	14		17	5	2	
Homokszt. györgy	–		–	–	–	–
Kaposvár	17		20	5	2	4
Marcali	17 =		17	6	4	
Siófok	17		18	6	4	4
Somogyszob	18 ▽		19	5	4	
Tab						
Bábolna	–		–	–	–	
Esztergom	–		–	–	–	
Kisbér						
Komárom	17 =		18	6	5	
Tata	17 ≡		18	4	2	
Alcsútdoboz						
Dunaújváros	12		15	7	6	
Martonvásár	18 =		14	6	5	
Mór	14 ▽ =		18	6	5	
Sárbogárd						
Székesfehérvár	17 =		19	6	5	
Iregszemcse	14 =		17	6	4	2
Lengyel	–		–	–	–	
Paks	9 =		17	7	6	1
Szekszárd	14 =		13	7	4	
Árpádtető	13 =		17	6	3	
Mohács						
Pécs	13 ⌓		19	6	5	6
Siklós	19 ▽ =		19	7	7	
Szigetvár	7 =		20	8	7	
Budaörs	18 =		14	7	6	
Bp. Lőrinc	17		14	7	5	2
Bp. Met. Int.	17		12	7	–	3
Bp. Szab. hegy	21 ▽		11	5	4	
Cegléd	9 ▽		13	7	6	
Dobogókő	6 ▽		6	2	1	
Gödöllő	15 =		9	6	4	3
Királyrét						
Monor	13		12	6	6	
Nagykáta	10		11	7	5	
Szentendre						

19 91.XI.5. 07 h-ig az utolsó 24 óra adatai						Előző nap napos órái
állomás	csapadék (mm)	Hó cm	max. hőmérséklet	min. hőmérséklet	rad. min.	
Vác	15 =		10	6	4	
Vámosmikola	12 =		13	3	2	4
Baja	12		18	7	6	5
Bácsalmás	5 =		16	7	7	
Izsák	11 =		11	7	7	
Kalocsa	–		–	–	–	–
Kecskemét	10 =		14	7	4	0
Kiskunfélegyháza	10 =		15	6	5	
Kiskunhalas	11 =		16	7	7	
Kunszentmiklós	13 ▽ =		15	6	5	
Tiszakécske	14		14	5	4	
Balassagyarmat	13 ▽		5	3	3	
Romhány						
Salgótarján	18 ≡		7	2	-1	
Eger	21 =		8	6	1	1
Galyatető	–		–	–	–	
Gyöngyös	17 =		8	6	5	
Kékestető	31 ≡		5	3	2	0
Kompolt	17		6	5	5	0
Lőrinci	13 =		10	3	2	
Poroszló	12 ▽ =		9	5	4	
Jászapáti						
Jászberény	11 =		10	6	5	
Karcag	3 =		12	8	5	
Szolnok	7 =		13	7	7	0
Tiszaroff	9 =		12	7	3	
Túrkeve	5 =		13	7	5	1
Kistelek	7 ▽ =		15	7	6	
Makó						
Szeged	4 =		14	7	6	2
Szentes	8		13	8	6	
Borsodnádasd	14 ▽ =		4	3	2	
Füged	19 =		6	3	2	
Hidasnémeti	23 ▽ =		5	3	3	
Jósvafő	21 ▽ ≡		3	3	3	0
Lillafüred	–		–	–	–	
Miskolc	13 ≡		5	3	3	0
Putnok						
Sárospatak	10 =		3	3	-2	0
Szendrőlád	–		–	–	–	
Tokaj	13 =		4	5	5	
Kisvárda	2 =		8	6	5	0
Mátészalka	3		8	5	2	
Nyíregyháza	7 ≡		7	4	2	0
Nyírlugos						
Pátyod	2 ▽		9	4	3	
Tiszabecs	1 =		10	3	2	
Vásárosnamény	4 ≡		8	5	4	
Záhony	6 =		9	5	4	
Berettyóújfalu	5 ▽ =		13	9	4	
Debrecen	4		12	7	5	0
Hajdúdorog	5 =		8	6	6	
Hortobágy	11		10	3	2	
Körösszakál	3		13	9	7	
Polgár	17 =		7	5	4	
Békéscsaba	2		14	8	7	2
Mezőhegyes	2		14	8	7	–
Orosháza	4 =		12	6	5	
Szarvas	4 =		13	7	5	2
Szeghalom	–		–	–		

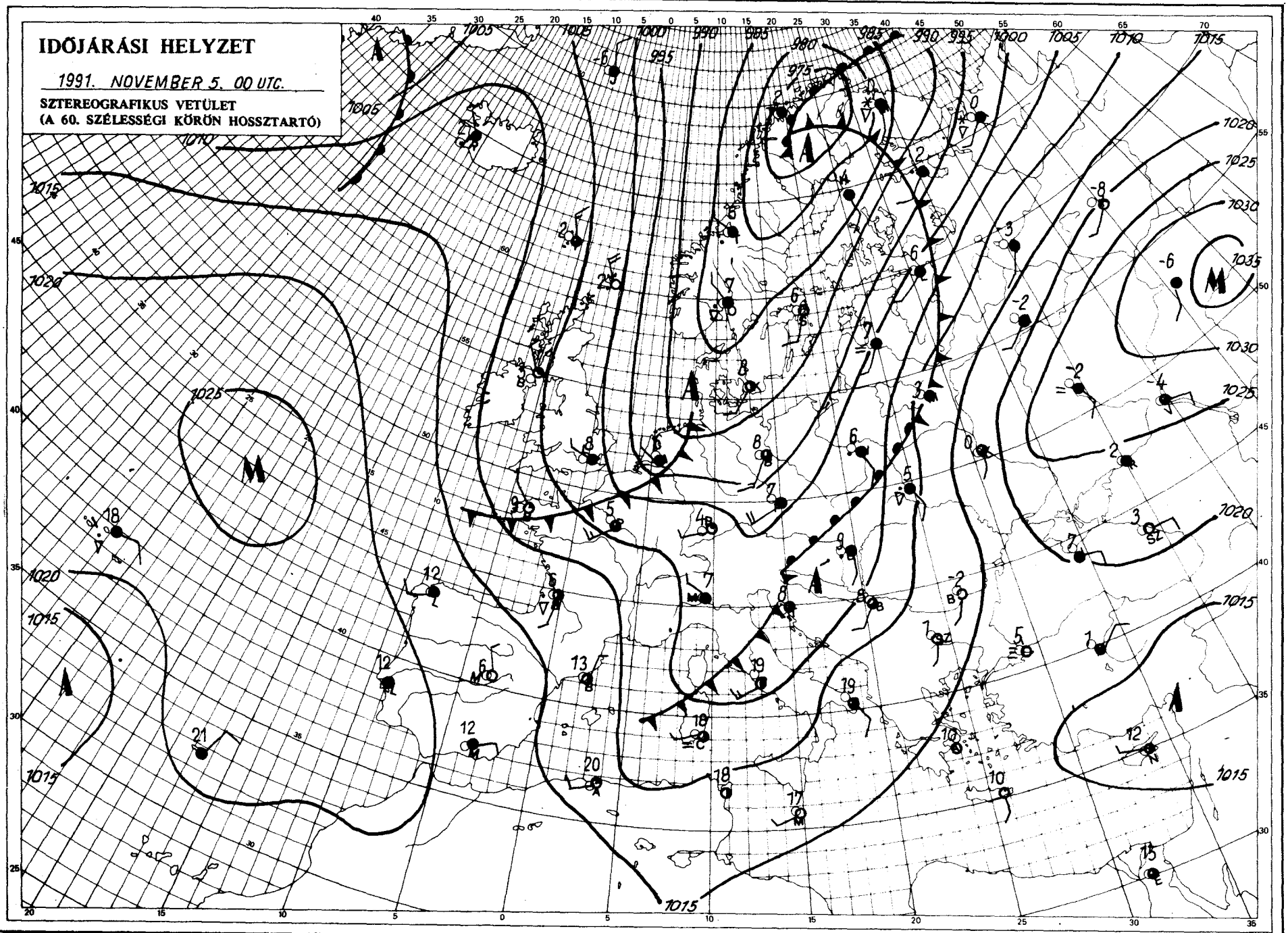

KIADJA: ORSZÁGOS METEOROLÓGIAI SZOLGÁLAT
Kiadásért felel: Dr. Mersich Iván, az Országos Meteorológiai Szolgálat elnöke – Készült: az Országos Meteorológiai Szolgálat Nyomdájában, Budapest – Felelős vezető: Máthé Gyuláné – Munkaszám: – Szerkesztésért felel: Dr. Visy Károly a Központi Előrejelző Intézet igazgatója
Készíti: a KEI Rövidtávú Előrejelző Osztálya – Szaknyai fejelős: Németh Lajos osztályvezető – Megjelenik naponként
Megrendelhető: 1024 Budapest, II., Királyhal Pál utca 1. – Pénzügyi Osztály – Telefon: 353-500
Jelmagyarázat a havi mellékletben

IDŐJÁRÁSI NAPIJELENTÉS

ЕЖЕДНЕВНЫЙ МЕТЕОРОЛОГИЧЕСКИЙ БЮЛЛЕТЕНЬ • DAILY WEATHER REPORT
BULLETIN QUOTIDIEN DE TEMPS • TÄGLICHER WETTERBERICHT

104. évfolyam 310. szám + Budapest + 1991. november 6. szerda

Az időjárási helyzet és a várható időjárás:

Kelet-Európa térsége felett nagy kiterjedésű anticiklon található, melynek területén gyakran párás, ködös az idő, néhol hószállingózás is előfordul. A hazánktól kissé keletre húzódó frontzóna mentén felhős, csapadékos az időjárás. Közép-Európában az elvonult hidegfront mögött pár fokos hidegadvekció várható, emiatt erősödik az éjszakai lehűlés, éjszaka záporok is lehetnek.

Magyarországon kedden nagyrészt erősen felhős volt az ég, elszórtan alakult ki eső, záporeső. Inkább csak északon szakadozott fel a felhőzet. A ma reggel 7 óráig lehullott csapadék mennyisége általában csapadéknyom és 5 mm között volt, de Mezőhegyes térségéből 14 mm-t jelentettek. A csúcshőmérséklet általában 8 és 13 fok között alakult. Ma hajnalban elszórtan képződött köd, a minimumhőmérséklet 1 és 6 fok között alakult. Délelőtt az ország nagy részén napos idő volt, inkább csak a Dunántúlon maradt felhős az ég, néhol szemerkélt az eső. A hőmérséklet 11 órára 7, 12 fokig emelkedett.

Ma 12 órakor Budapesten a hőmérséklet 11 fok volt, a tengerszintre átszámított légnyomás 1016 hPa, gyengén emelkedik.

Várható időjárás csütörtök estig:

Változóan felhős lesz az ég, elszórtan alakul ki eső, zápor. Pár órás napsütés mindenütt valószínű. A nyugati, északnyugati szél megélénkül, néhol megerősödik.
A hőmérséklet hajnalban -2 és +3 fok között,
csütörtökön délután 7 és 12 fok között alakul.

Pálóczi Györgyi s. k.

A hőmérséklet napi középértéke és eltérése a sokévi átlagtól (Budapest belterületén):

1991. november 5.	8,3°C	-0,2°C

1871 óta ezen a napon Budapesten előfordult

legmagasabb hőmérséklet:	21,2°C (1963)
legalacsonyabb hőmérséklet:	-7,1°C (1881)

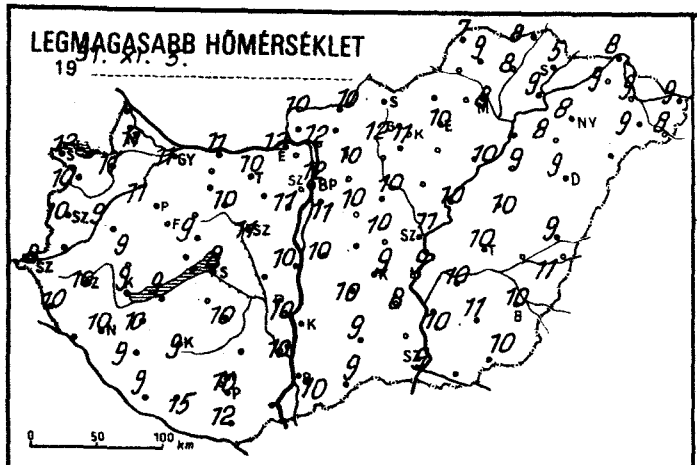
LEGMAGASABB HŐMÉRSÉKLET
19 91. XI. 5.
0 50 100 km

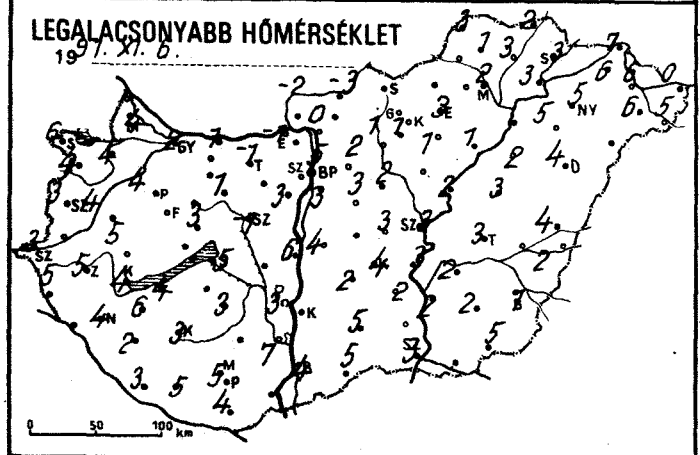
LEGALACSONYABB HŐMÉRSÉKLET
19 91. XI. 6.
0 50 100 km

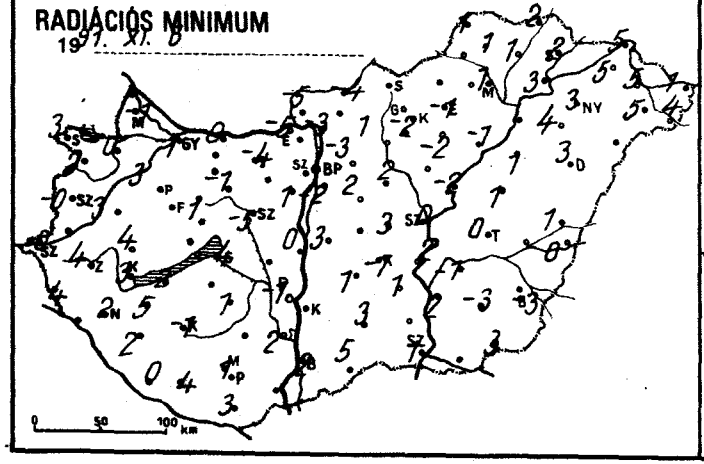
RADIÁCIÓS MINIMUM
19 91. XI. 6
0 50 100 km

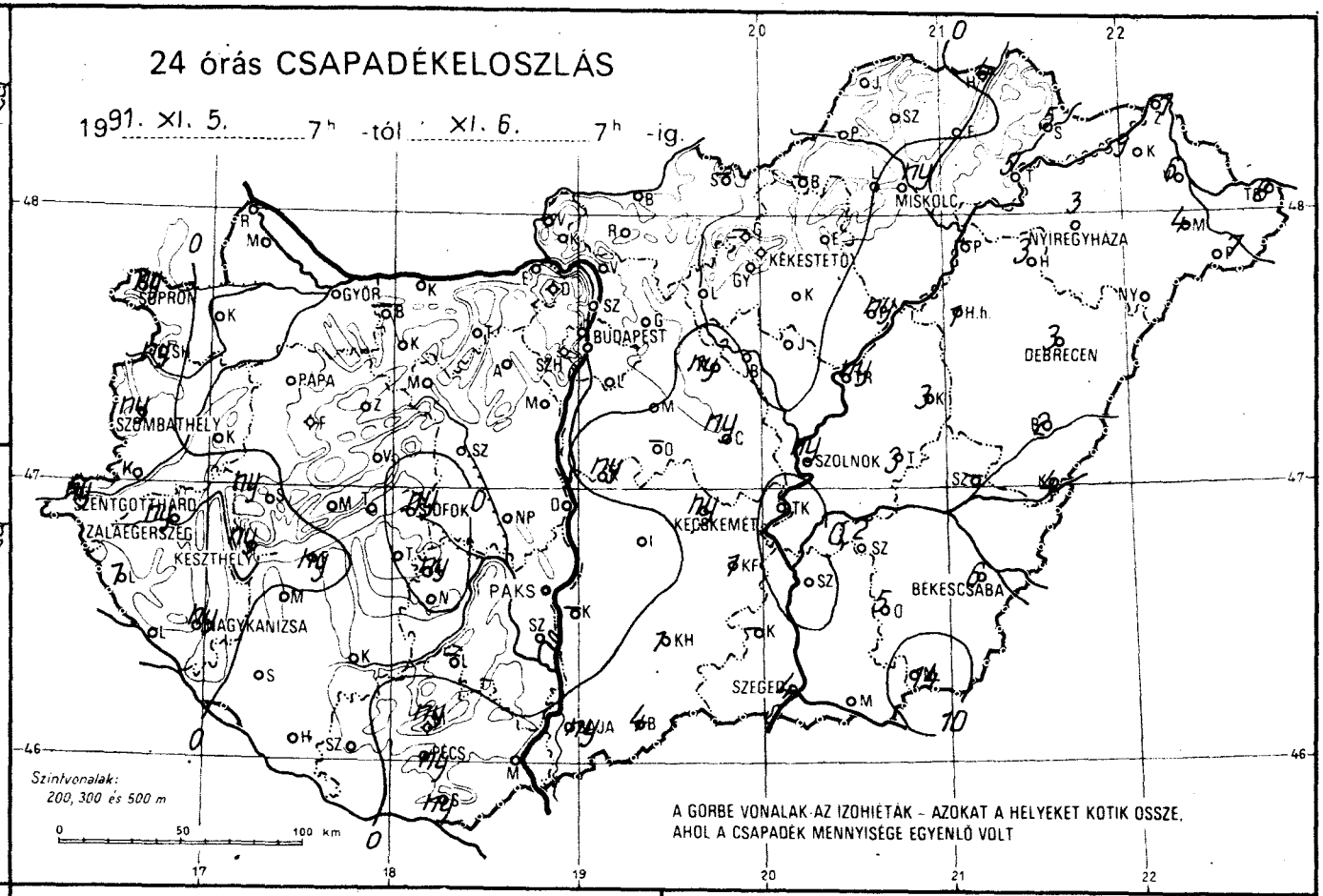
24 órás CSAPADÉKELOSZLÁS
19 91. XI. 5. 7h -tól XI. 6. 7h -ig.
SOPRON
GYŐR
BUDAPEST
MISKOLC
NYÍREGYHÁZA
KÉKESTETŐ
DEBRECEN
SZOMBATHELY
PAPA
SZOLNOK
SZENTGOTTHÁRD
ZALAEGERSZEG
KESZTHELY
SIÓFOK
KECSKEMÉT
BÉKÉSCSABA
PAKS
NAGYKANIZSA
SZEGED
PÉCS
Szintvonalak:
200, 300 és 500 m
0 50 100 km
A GÖRBE VONALAK AZ IZOHIÉTÁK - AZOKAT A HELYEKET KÖTIK ÖSSZE, AHOL A CSAPADÉK MENNYISÉGE EGYENLŐ VOLT

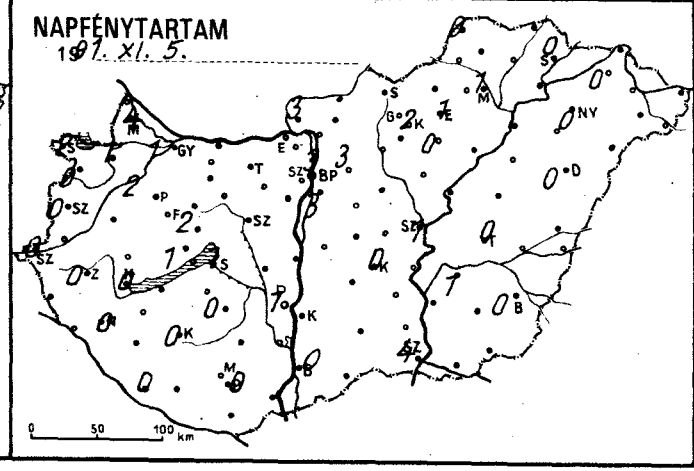
NAPFÉNYTARTAM
19 91. XI. 5.
0 50 100 km

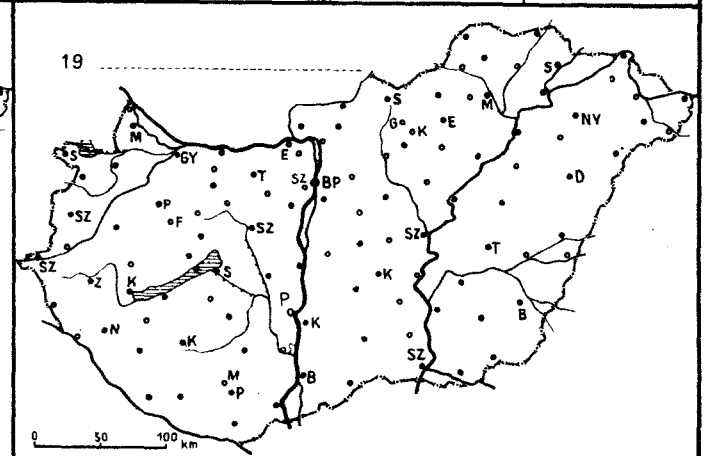
19
0 50 100 km

1991.XI.6. 07 h-ig az utolsó 24 óra adatai						Előző nap napos órái
állomás	csapadék (mm)	Hó cm	max. hőmérséklet	min. hőmérséklet	rad. min.	
Győr	. ⌓		11	2	-1	1
Kapuvár	. ⌓		11	4	0	1
Mosonmagyaróvár	. ⌊		11	4	-1	4
Rajka						
Sopron	ny ⌓		12	6	3	2
Sopronhorpács	ny		10	4	2	0
Káld	. =		9	4	3	
Körmend						
Szentgotthárd	ny		8	3	0	0
Szombathely	ny ⌓		10	3	-0	0
Lenti	1 =		10	5	4	
Letenye						
Nagykanizsa	ny =		10	4	2	0
Zalaegerszeg	ny ⌓		10	5	4	0
Farkasgyepű	.		11	3	1	
Keszthely	ny		9	4	3	0
Mencshely	. =		8	4	1	1
Pápa	. ⌓		11	4	3	2
Sümeg	ny		9	5	4	
Tihany						
Veszprém	. ⌓		9	3	1	2
Zirc	. =		8	3	1	
Fonyód	ny ,		9	4	2	
Homokszt. györgy	. ⌓		9	3	0	0
Kaposvár	. ≡		9	3	-1	0
Marcali	. ⌓		10	6	5	
Siófok	ny ⌓		8	5	4	1
Somogyszob	. ⌓		9	2	2	
Tab						
Bábolna	–		–	–	–	
Esztergom	. ⌊		12	-1	-5	
Kisbér						
Komárom	. ⌊		11	1	-0	
Tata	. =		10	-1	-4	
Alcsútdoboz						
Dunaújváros	.		10	6	0	
Martonvásár	. ⌊		11	3	1	
Mór	. =		10	1	-1	
Sárbogárd						
Székesfehérvár	. ⌓		11	-1	-5	
Iregszemcse	ny , =		10	3	1	0
Lengyel	–		–	–	–	
Paks	. ⌓		10	3	-1	1
Szekszárd	.		10	7	2	
Árpádtető	ny =		8	5	2	
Mohács						
Pécs	ny =		10	5	1	0
Siklós	ny , =		12	4	3	
Szigetvár	. ⌓		15	5	4	
Budaörs	.		12	2	-2	
Bp. Lőrinc	. ⌊		11	3	-2	3
Bp. Met. Int.	.		12	5	–	3
Bp. Szab. hegy	. =		9	4	3	
Cegléd	ny , ⌓		10	3	3	
Dobogókő	.		6	0	-1	
Gödöllő	. ⌓		10	2	-3	3
Királyrét						
Monor	. ⌓		10	3	2	
Nagykáta	ny =		10	2	2	
Szentendre						

1991.XI.6. 07 h-ig az utolsó 24 óra adatai						Előző nap napos órái
állomás	csapadék (mm)	Hó cm	max. hőmérséklet	min. hőmérséklet	rad. min.	
Vác	. ⌓		12	0	-3	
Vámosmikola	. ⌊		10	-2	-5	3
Baja	ny ⌓		10	4	2	0
Bácsalmás	4 =		9	5	5	
Izsák	.		10	2	1	
Kalocsa	–		–	–	–	–
Kecskemét	ny ⌓		9	4	-1	0
Kiskunfélegyháza	1		8	2	1	
Kiskunhalas	1 =		9	5	3	
Kunszentmiklós	ny , =		10	4	3	
Tiszakécske	. ⌊		9	3	2	
Balassagyarmat	. ⌊		10	-3	-4	
Romhány						
Salgótarján	–		–	–	–	
Eger	. ⌊		10	3	-1	1
Galyatető	–		–	–	–	
Gyöngyös	. ⌓		11	1	-2	
Kékestető	.		4	1	-1	2
Kompolt	. ⌊		9	1	-2	0
Lőrinci	. =		12	1	1	
Poroszló	ny , ≡		10	1	-1	
Jászapáti						
Jászberény	. ⌓		12	3	0	
Karcag	3 ≡		10	3	1	
Szolnok	ny ⌓		11	3	-0	1
Tiszaroff	ny ⌊		10	2	-2	
Túrkeve	3 =		10	3	0	0
Kistelek	–		–	–	–	
Makó						
Szeged	4 ⌓		9	3	1	4
Szentes	.		10	2	2	
Borsodnádasd	–		–	–	–	
Füged	. ≡		8	3	1	
Hidasnémeti	4 =		8	2	2	
Jósvafő	. ⌊		7	3	1	0
Lillafüred	–		–	–	–	
Miskolc	ny ≡		8	2	1	1
Putnok						
Sárospatak	5 =		5	3	2	0
Szendrőlád	. ≡		9	1	1	
Tokaj	5 =		9	3	3	
Kisvárda	9 ≡		9	6	5	0
Mátészalka	4 ≡		9	6	5	
Nyíregyháza	3 ≡		8	5	3	0
Nyírlugos						
Pátyod	7 ∀ ≡		8	5	4	
Tiszabecs	8 ≡		9	0	-1	
Vásárosnamény	6 ≡		9	6	5	
Záhony	7 ≡		8	7	5	
Berettyóújfalu	2 ≡		9	4	1	
Debrecen	3 ≡		9	4	3	0
Hajdúdorog	3 =		8	5	4	
Hortobágy	1 ≡		9	2	1	
Körösszakál	4 ≡		11	2	0	
Polgár	–		–	–	–	
Békéscsaba	6 ≡		10	1	-3	0
Mezőhegyes	14 •		10	5	3	–
Orosháza	5 ⌓		11	2	-3	
Szarvas	2 ⌓		10	2	-1	1
Szeghalom	–		–	–	–	

KIADJA: ORSZÁGOS METEOROLÓGIAI SZOLGÁLAT
Kiadásért felel: Dr. Mersich Iván, az Országos Meteorológiai Szolgálat elnöke – Készült: az Országos Meteorológiai Szolgálat Nyomdájában, Budapest – Felelős vezető: Máthé Gyuláné – Munkaszám: 91-504. Szerkesztésért felel: Dr. Visy Károly a Központi Előrejelző Intézet igazgatója

Készíti: a KEI Rövidtávú Előrejelző Osztálya – Szakmai felelős: Németh Lajos osztályvezető – Megjelenik naponként Megrendelhető: 1024 Budapest, II., Kitaibel Pál utca 1. – Pénzügyi Osztály – Telefon: 353-500
Jelmagyarázat a havi melléklettben

IDŐJÁRÁSI NAPIJELENTÉS

ЕЖЕДНЕВНЫЙ МЕТЕОРОЛОГИЧЕСКИЙ БЮЛЛЕТЕНЬ • DAILY WEATHER REPORT
BULLETIN QUOTIDIEN DE TEMPS • TÄGLICHER WETTERBERICHT

104. évfolyam 311. szám + Budapest + 1991. november 7. csütörtök

Az időjárási helyzet és a várható időjárás:

Európában csupán az Ibériai-félszigeten van száraz, napos, majdnem hogy nyári idő. Ott még a 20 fokot is megközelíti a hőmérséklet csúcsértéke. Ezzel szemben kicsit változékonyra fordult az időjárás most már a Kelet-európai-síkságon is, ahol eddig anticiklon volt a fő meghatározó. Igaz, hogy az időjárási frontok nagymértékben gyengülnek, mire odaérnek, átmeneti felhősödést és kisebb csapadékot azonban így is okoznak. Nyugat-Európában kimondottan változékony, mégis enyhe az időjárás. Az Atlanti-óceán felől, több hullámban érkező frontok erősödő szelet hoznak, gyakori felhősödést, esőket okoznak. A frontok széle a Kárpát-medencét is érinti, így a mi időjárásunk is változékony lesz kissé.

Szerdán hazánk nyugati tájain erősen, másutt változóan felhős idő volt. A Dunántúl északi felén kevés eső is esett. A ma reggel 7 óráig lehullott eső mennyisége csapadéknyom és 3 mm között maradt. A hőmérséklet csúcsértéke szerdán 8 és 13 fok között alakult. Csütörtök hajnalra sokfelé erősen párássá vált és -2, +4 fokig hűlt le a levegő. Délelőtt a sűrű pára a keleti országrészben csak nagyon lassan oszlott föl, egyébként napos, kellemes idő volt. A hőmérséklet 11 órára általában 4, 9 fokig emelkedett, a ködös helyeken azonban csupán 1, 4 fokot mértek.

Ma 12 órakor Budapesten a hőmérséklet 9 fok volt, a tengerszintre átszámított légnyomás 1025 hPa, alig változott.

Várható időjárás péntek estig:

Nyugat felől átmenetileg erősen megnövekszik a felhőzet, de inkább csak az északi országrészben valószínű gyenge eső. Több-kevesebb napsütésre holnap is számítani lehet.
Időnként megélénkül a nyugati szél.
Hajnalban és reggel többfelé várható köd.
A legalacsonyabb éjszakai hőmérséklet: 1, 6 fok között,
a legmagasabb nappali hőmérséklet pénteken: északkeleten 10, délnyugaton 15 fok körül alakul.

Távolabbi kilátások szombattól – keddig:

Egy hidegfront kezdetben országszerte változékony, csapadékos időt okoz. Később csökken a felhőzet, több lesz a napsütés és mérséklődik a szél.
A legalacsonyabb éjszakai hőmérséklet az időszak elején 0, +5, az időszak végén -2. -7,
a legmagasabb nappali hőmérséklet az időszak legelején 9, 14, közepén 2, 7, a végén 6, 11 fok között valószínű.
Jelentős mennyiségű (legalább napi 5 mm) csapadék az időszak legelején várható az ország területének 70 százalékán.

Bártfai Erzsébet s. k.

A hőmérséklet napi középértéke és eltérése a sokévi átlagtól (Budapest belterületén):

1991. november 6.	8,1°C	-0,1°C

1871 óta ezen a napon Budapesten előfordult

legmagasabb hőmérséklet:	19,5°C (1963)
legalacsonyabb hőmérséklet:	-4,4°C (1891)

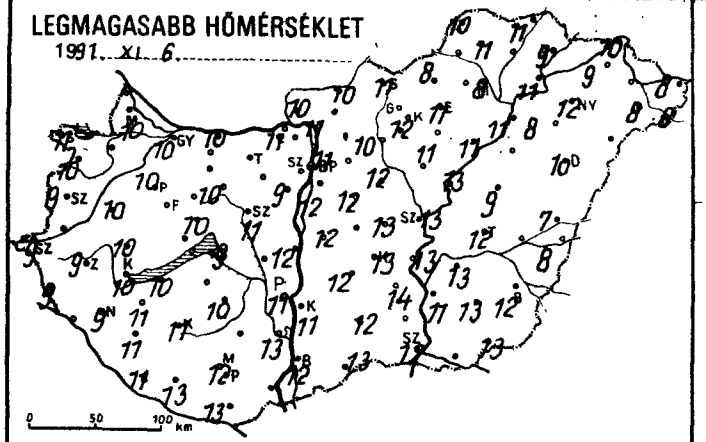
LEGMAGASABB HŐMÉRSÉKLET
1991. XI. 6.
0 50 100 km

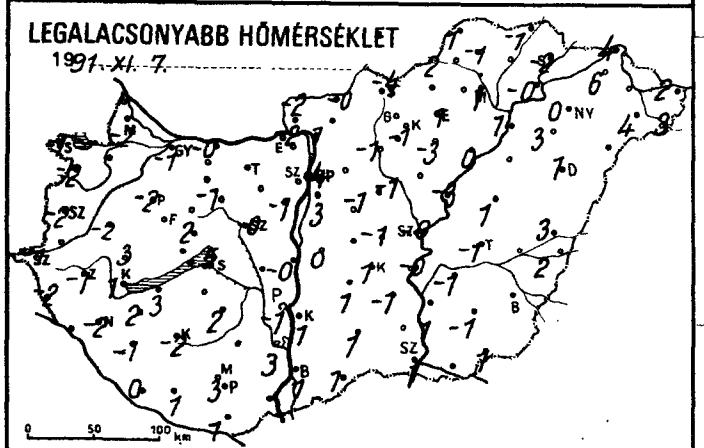
LEGALACSONYABB HŐMÉRSÉKLET
1991. XI. 7.
0 50 100 km

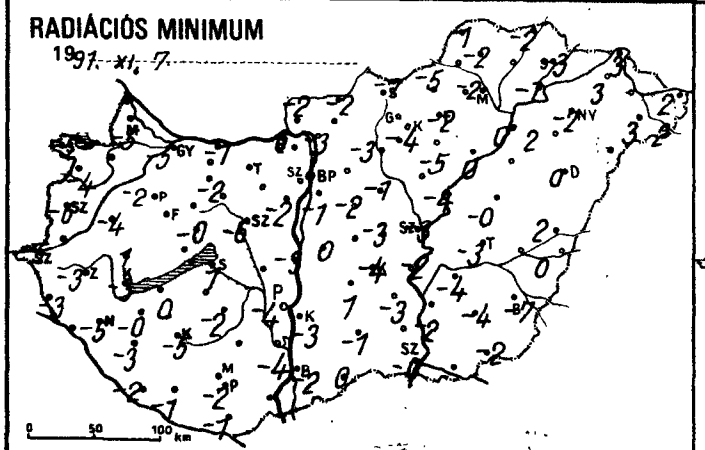
RADIÁCIÓS MINIMUM
1991. XI. 7.
0 50 100 km

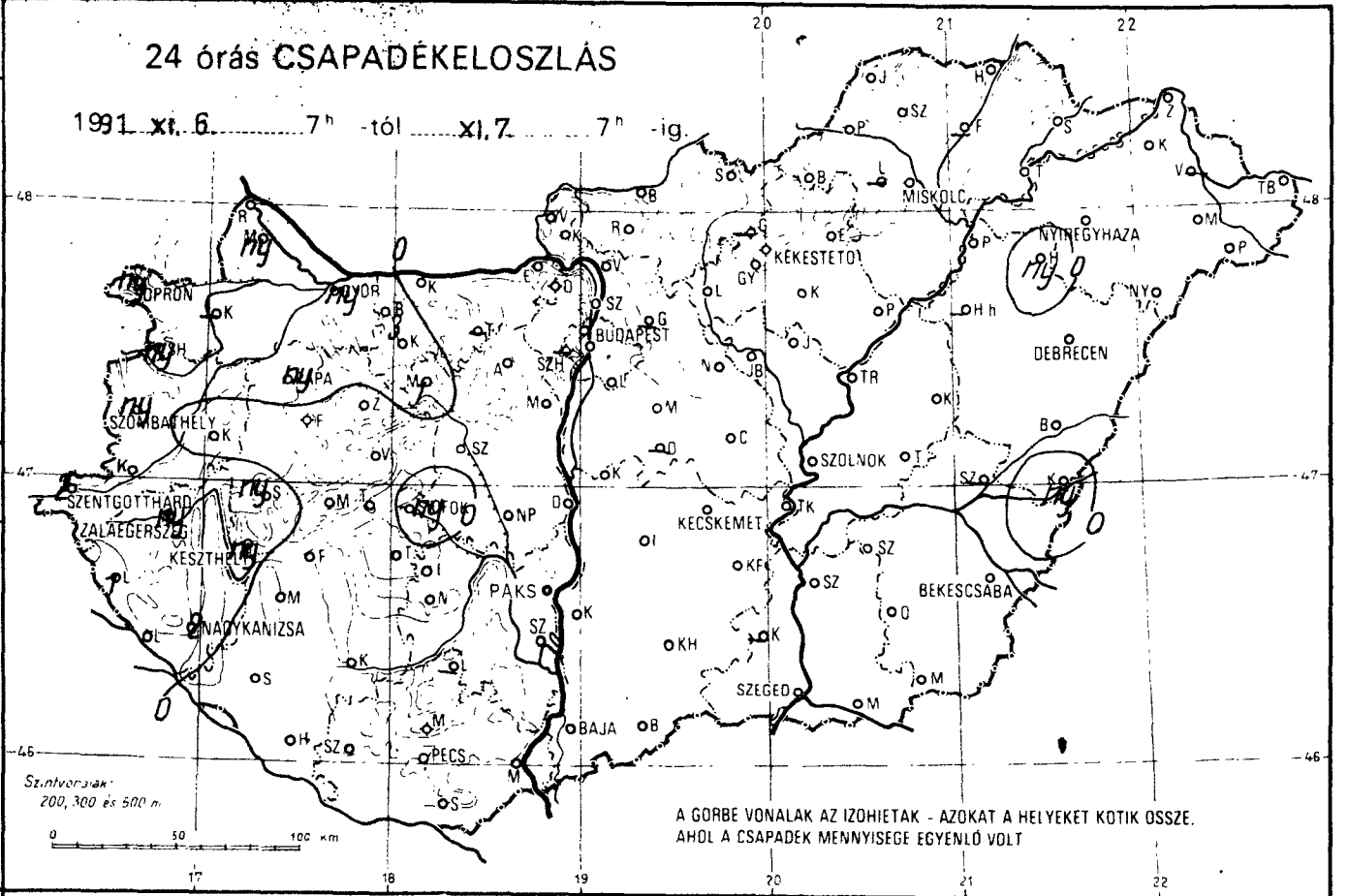
24 órás CSAPADÉKELOSZLÁS
1991. XI. 6. 7h -tól XI. 7. 7h -ig.
SOPRON
GYŐR
BUDAPEST
MISKOLC
NYÍREGYHÁZA
KÉKESTETŐ
DEBRECEN
SZOMBATHELY
SZENTGOTTHÁRD
ZALAEGERSZEG
KESZTHELY
NAGYKANIZSA
PAKS
KECSKEMÉT
SZOLNOK
BÉKÉSCSABA
SZEGED
BAJA
PÉCS
Szintvonalak: 200, 300 és 500 m
A GÖRBE VONALAK AZ IZOHIETÁK - AZOKAT A HELYEKET KÖTIK ÖSSZE, AHOL A CSAPADÉK MENNYISÉGE EGYENLŐ VOLT
0 50 100 km

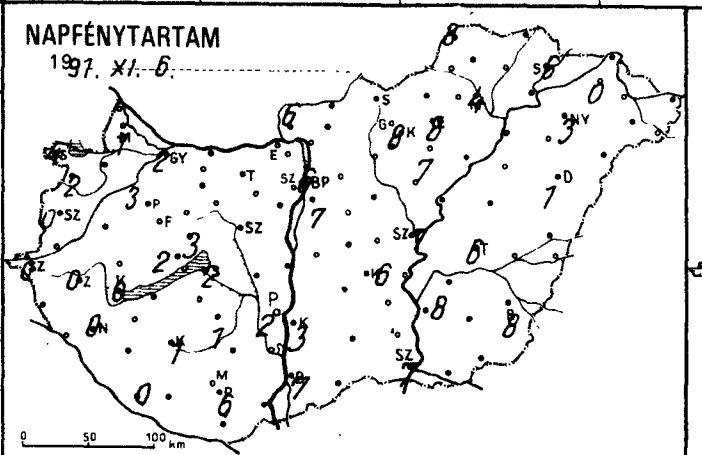
NAPFÉNYTARTAM
1991. XI. 6.
0 50 100 km

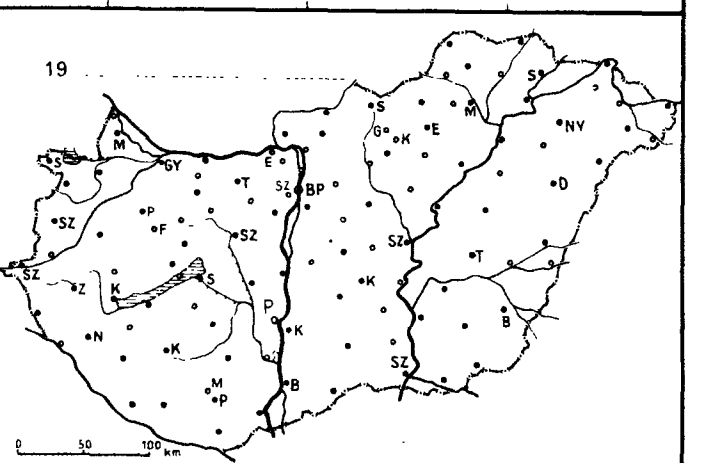
19
0 50 100 km

1991.XI.7. 07 h-ig az utolsó 24 óra adatai						Előző nap napos órái
állomás	csapadék (mm)	Hó cm	max. hőmérséklet	min. hőmérséklet	rad. min.	
Győr	ny ⩔ ⊔		10	-1	-5	2
Kapuvár	—		—	—	—	—
Mosonmagyaróvár	ny ,		10	-2	-5	1
Rajka	.					
Sopron	ny ⊔		11	-1	-5	4
Sopronhorpács	ny ⊔		10	-2	-4	2
Káld	. =		10	-2	-4	
Körmend						
Szentgotthárd	2 ⩔ ⊔		9	-1	-5	0
Szombathely	ny ⊔		9	-2	-6	0
Lenti	1 , ≡		9	-2	-3	
Letenye						
Nagykanizsa	2 ⊔		9	-2	-5	0
Zalaegerszeg	ny ⊔		9	-1	-3	0
Farkasgyepű	. ⊔		10	-0	-2	
Keszthely	ny ⊔		10	1	-3	0
Mencshely	. =		10	3	1	2
Pápa	ny ⩔ ⌓		10	-2	-2	3
Sümeg	ny		10	3	1	
Tihany						
Veszprém	.		10	2	-0	3
Zirc	. ⌓		8	0	-3	
Fonyód	.		10	3	0	
Homokszt. györgy	. ⊔		11	0	-2	0
Kaposvár	. ⊔		11	-2	-5	1
Marcali	. ⌓		11	2	-0	
Siófok	ny =		9	5	1	2
Somogyszob	. ⊔		11	-1	-3	
Tab						
Bábolna	3 ⊔		8	-3	-5	
Esztergom	. ⊔		11	-2	-6	
Kisbér						
Komárom	. =		10	-0	-1	
Tata	—		—	—	—	
Alcsútdoboz						
Dunaújváros	. ⊔		12	-0	-3	
Martonvásár	. ⊔		9	-1	-2	
Mór	1 ⩔ =		10	-1	-2	
Sárbogárd						
Székesfehérvár	. ⊔		11	-0	-6	
Iregszemcse	. ⊔		10	2	-2	1
Lengyel	—		—	—	—	
Paks	. ⌓		11	-1	-4	2
Szekszárd			13	3	-4	
Árpádtető	. ⊔		10	1	-1	
Mohács						
Pécs	. ⌓		12	3	-2	6
Siklós	. ⊔		13	1	-1	
Szigetvár	. ⌓		13	1	-1	
Budaörs	. ⊔		12	2	-2	
Bp. Lőrinc	. ⌓		12	3	-1	7
Bp. Met. Int.	.		11	4	—	6
Bp. Szab. hegy	—		—	—	—	
Cegléd	. ⊔		13	-1	-3	
Dobogókő	.		5	-1	-3	
Gödöllő	—		—	—	—	—
Királyrét						
Monor	. ⊔		12	-1	-2	
Nagykáta	. ⊔		12	-1	-1	
Szentendre						

1991.XI.7. 07 h-ig az utolsó 24 óra adatai						Előző nap napos órái
állomás	csapadék (mm)	Hó cm	max. hőmérséklet	min. hőmérséklet	rad. min.	
Vác	. ⌓		11	1	-3	
Vámosmikola	. ⊔		10	-2	-2	6
Baja	. ⊔		12	1	-2	7
Bácsalmás	. ⊔		13	1	0	
Izsák	.		12	1	1	
Kalocsa	. ⊔		11	1	-3	3
Kecskemét	. ⊔		13	1	-4	6
Kiskunfélegyháza	. ⊔		14	-1	-3	
Kiskunhalas	.		12	1	-1	
Kunszentmiklós	. =		12	0	-0	
Tiszakécske	. ⊔		13	-0	-2	
Balassagyarmat	. ⊔		10	-0	-2	
Romhány						
Salgótarján	. ≡		11	-4	-7	
Eger	. ⊔		11	1	-2	8
Galyatető	—		—	—	—	
Gyöngyös	. ⊔		12	-1	-4	
Kékestető	. ⊔		4	-1	-3	8
Kompolt	. ⌓		11	-3	-5	7
Lőrinci	.		10	-1	-3	
Poroszló	. ≡		11	0	0	
Jászapáti						
Jászberény	. ⊔		13	0	-1	
Karcag	. ≡		9	1	-0	
Szolnok	. ⊔		13	-0	-3	7
Tiszaroff	. ≡		13	-3	-4	
Túrkeve	. ≡		12	-1	-3	6
Kistelek	—		—	—	—	
Makó						
Szeged	. ⌓		12	1	-0	7
Szentes	. ⊔		11	1	-2	
Borsodnádasd	. ≡		8	-2	-5	
Füged	—		—	—	—	
Hidasnémeti	. =		11	-1	-2	
Jósvafő	. ≡		10	1	-1	8
Lillafüred	—		—	—	—	
Miskolc	. ⊔		8	1	-2	4
Putnok						
Sárospatak	. ⊔		9	-2	-3	8
Szendrőlád	. ≡		11	-1	-2	
Tokaj	. ⌓		11	-0	-1	
Kisvárda	. ≡		9	6	2	0
Mátészalka	. ≡		8	4	3	
Nyíregyháza	. ≡		12	0	-2	3
Nyírlugos						
Pátyod	. ≡		8	3	2	
Tiszabecs	. ≡		8	2	-2	
Vásárosnamény	—		—	—	—	
Záhony			10	4	3	
Berettyóújfalu	. ≡		7	3	2	
Debrecen	. ≡		10	1	0	1
Hajdúdorog	ny , =		8	3	2	
Hortobágy	—		—	—	—	
Körösszakál	ny ≡ ,		8	2	0	
Polgár	=		11	1	0	
Békéscsaba	. ≡		12	-1	-7	8
Mezőhegyes	. ≡		13	1	-2	—
Orosháza	. ≡		13	-1	-4	
Szarvas	. ≡		13	-1	-4	8
Szeghalom	—		—	—	—	

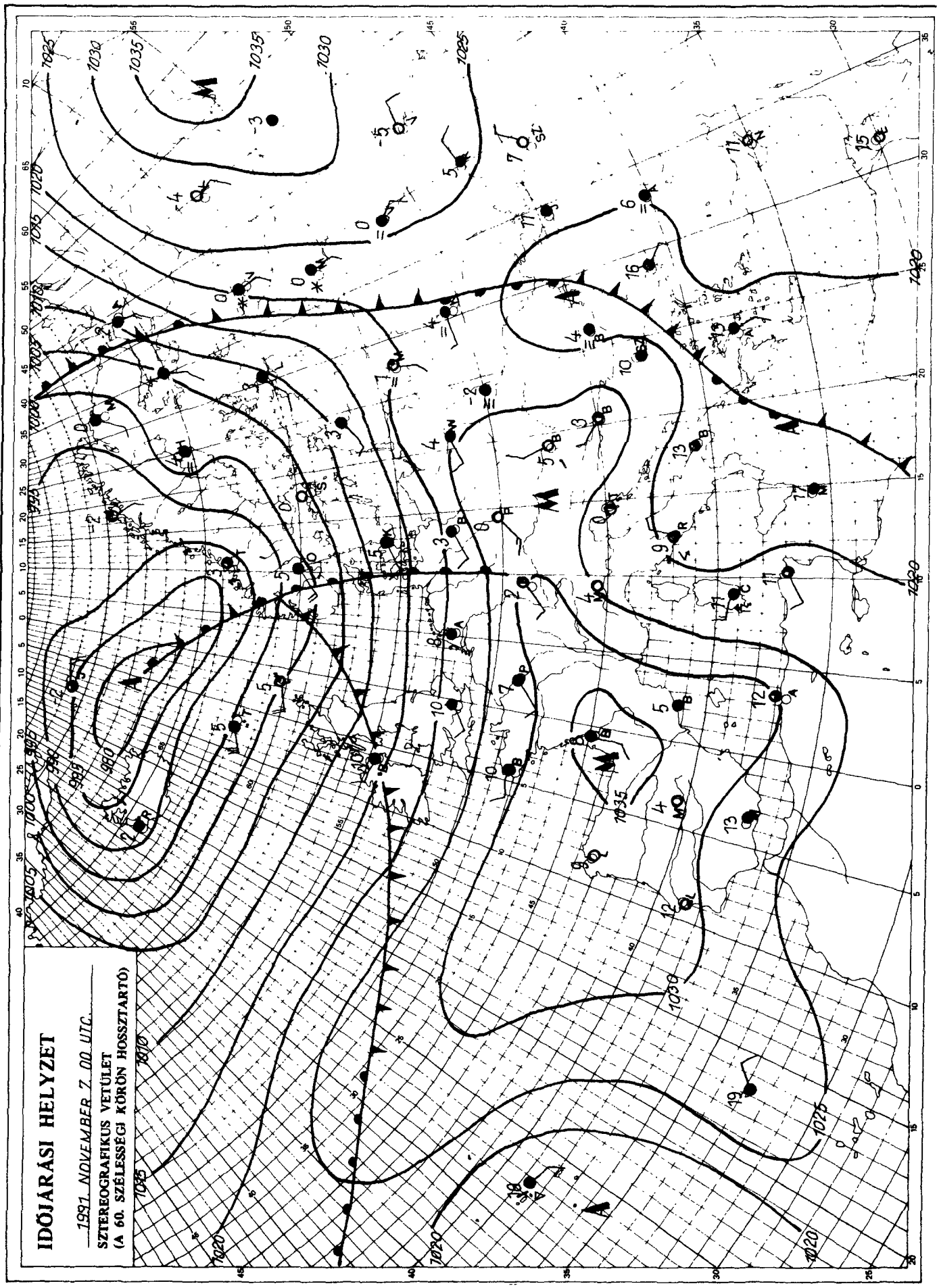

KIADJA: ORSZÁGOS METEOROLÓGIAI SZOLGÁLAT
Kiadásért felel: Dr. Mersich Iván, az Országos Meteorológiai Szolgálat elnöke – Készült: az Országos Meteorológiai Szolgálat Nyomdájában, Budapest – Felelős vezető: Máthé Gyuláné – Munkaszám: 91.505– Szerkesztésért felel: Dr. Vissy Károly a Központi Előrejelző Intézet igazgatója

Készíti: a KEI Rövidtávú Előrejelző Osztálya – Szakmai felelős: Németh Lajos osztályvezető – Megjelenik naponként
Megrendelhető: 1024 Budapest, II., Kitaibel Pál utca 1. – Pénzügyi Osztály – Telefon: 353-500
Jelmagyarázat a havi mellékletben

IDŐJÁRÁSI NAPIJELENTÉS

ЕЖЕДНЕВНЫЙ МЕТЕОРОЛОГИЧЕСКИЙ БЮЛЛЕТЕНЬ • DAILY WEATHER REPORT
BULLETIN QUOTIDIEN DE TEMPS • TÄGLICHER WETTERBERICHT

104. évfolyam 312. szám + Budapest + 1991. november 8. péntek

Az időjárási helyzet és a várható időjárás:

Kontinensünk nagy részén ciklonok hatására változékony, sokfelé csapadékos az időjárás. A Skandináv-félsziget felett örvénylő nagy kiterjedésű ciklon behullámzott, hosszan elnyúló hidegfrontja Nyugat-Európában okoz sokfelé esős időt. A Görögország közelében található ciklon hatására pedig a Balkán-félszigeten fordul elő gyakran eső, zápor. A Kárpát-medence időjárását a hétvégén a jelenleg még a kontinens nyugati része felett húzódó hidegfront határozza meg. A front előtt áramló enyhe levegő következtében szombaton erős lesz a nappali felmelegedés, a front átvonulását követően pedig vasárnap jelentős lehűlésre kell számítani.

Csütörtökön hazánkban eleinte túlnyomóan napos, keleten helyenként tartósan ködös idő volt. Később nyugat felől erősen megnövekedett a felhőzet, de ma reggelig csak néhány helyen fordult elő jelentéktelen mennyiségű csapadék. A hőmérséklet csúcsértéke 8, 14, a keleti tartósan ködös vidékeken 4, 8 fok között alakult. Ma hajnalra a többnyire erősen felhős ég alatt -1 és +6 fok közé hűlt le a levegő. Ma délelőtt a Dunántúl déli felén túlnyomóan napos, máshol erősen felhős idő volt, helyenként kisebb eső is előfordult. A hőmérséklet 11 órakor 4 és 11 fok között váltakozott.

Ma 12 órakor Budapesten a hőmérséklet 8 fok volt, a tengerszintre átszámított légnyomás 1022 hPa, alig változik.

Várható időjárás szombat estig:

Ma változóan felhős idő várható, inkább csak keleten fordul elő kisebb eső. Holnap északnyugat felől erős felhősödés kezdődik, a Dunántúlon már többfelé várható eső, zápor. Hajnalban és reggel párás lesz a levegő, helyenként köd képződik. A délnyugati szél napközben megélénkül, a Dunántúlon szombat délutántól északnyugatira fordul és megerősödik.
A legalacsonyabb éjszakai hőmérséklet +1, +6,
a legmagasabb nappali hőmérséklet szombaton általában 9, 14 fok között alakul.

Bonta Imre s. k.

A hőmérséklet napi középértéke és eltérése a sokévi átlagtól (Budapest belterületén):

1991. november 7.	6,7°C	-1,3°C

1871 óta ezen a napon Budapesten előfordult

legmagasabb hőmérséklet:	20,5°C (1928)
legalacsonyabb hőmérséklet:	-3,2°C (1891)

LEGMAGASABB HŐMÉRSÉKLET

19 91. XI. 7.

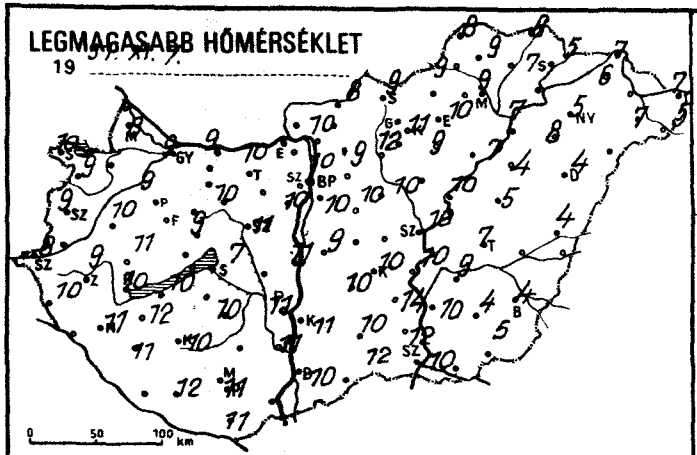

LEGALACSONYABB HŐMÉRSÉKLET

19 91. XI. 8.

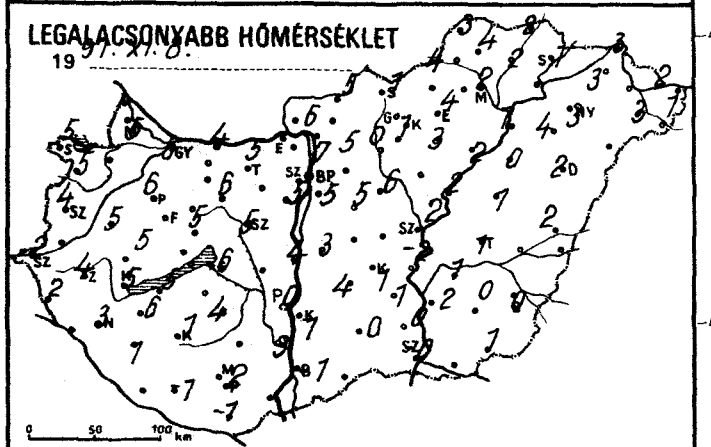

24 órás CSAPADÉKELOSZLÁS

19 91. XI. 7. 7h -tól XI. 8. 7h -ig.

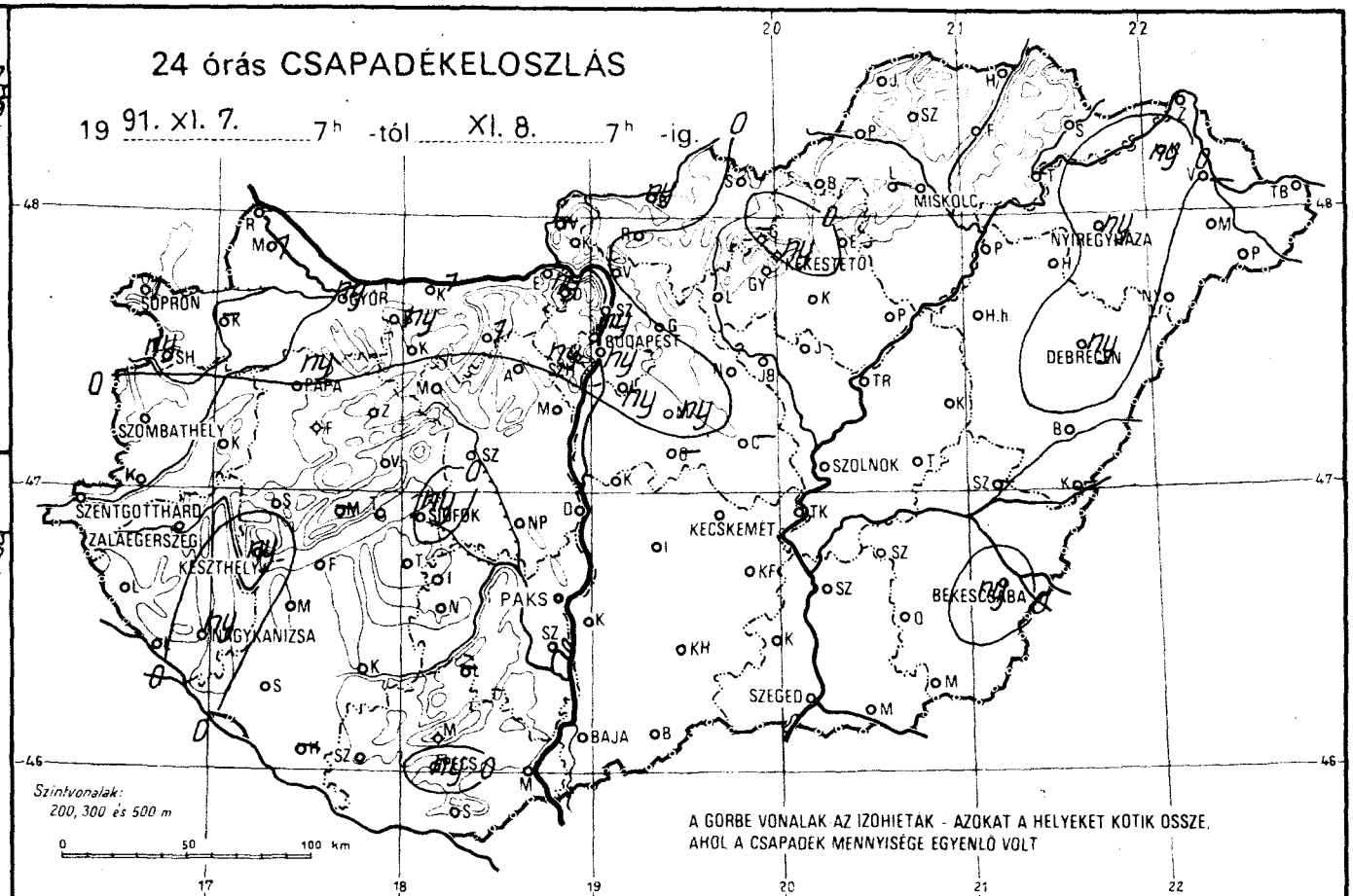

RADIÁCIÓS MINIMUM

19 91. XI. 8.

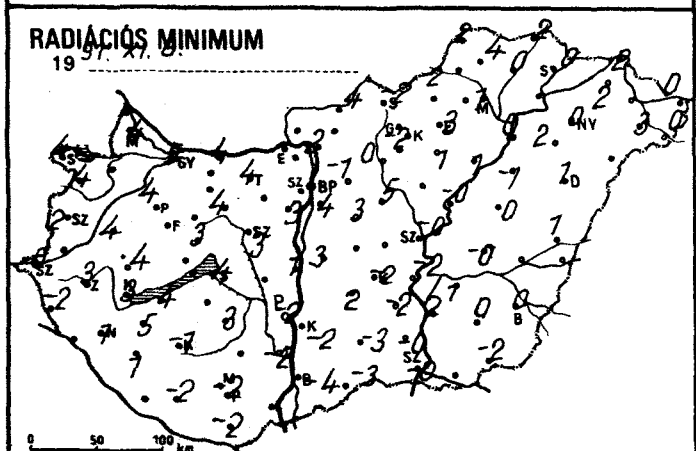

NAPFÉNYTARTAM

19 91. XI. 7.

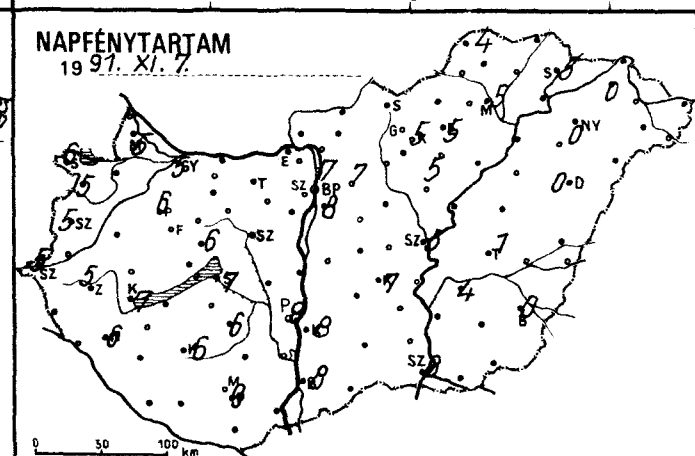

19 .....

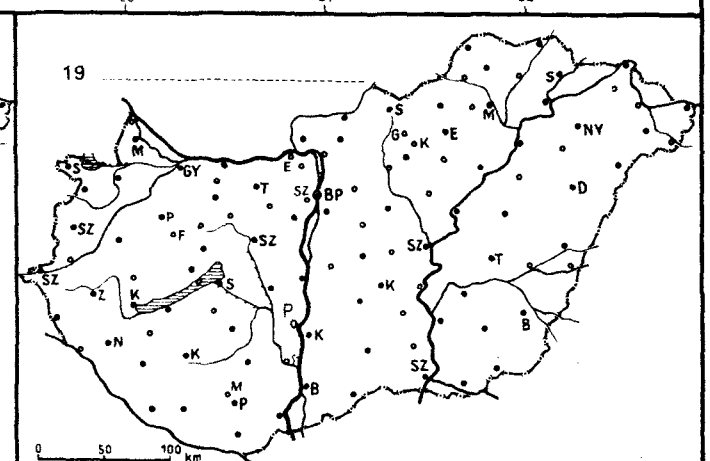

1991.XI.8. 07 h-ig az utolsó 24 óra adatai						Előző nap napos órái
állomás	csapadék (mm)	Hó cm	max. hőmérséklet	min. hőmérséklet	rad. min.	
Győr	ny ⊔		9	6	5	5
Kapuvár	—		—	—	—	—
Mosonmagyaróvár	1 =		8	5	4	5
Rajka						
Sopron	1 ⊔		10	5	4	6
Sopronhorpács	ny ⊔		9	5	4	5
Káld	. =		10	5	4	
Körmend						
Szentgotthárd	. ⊔		8	2	0	5
Szombathely	.		9	4	2	5
Lenti	.		10	2	-2	
Letenye						
Nagykanizsa	ny ⊔		11	3	1	6
Zalaegerszeg	.		9	4	3	5
Farkasgyepű	.		10	2	1	
Keszthely	ny		10	5	3	7
Mencshely	—		—	—	—	—
Pápa	ny ⊥		9	6	4	6
Sümeg	.		11	5	4	
Tihany						
Veszprém	.		9	5	3	6
Zirc	. =		8	5	2	
Fonyód	.		10	5	4	
Homokszt. györgy	—		—	—	—	—
Kaposvár	. ⊥		10	1	-1	6
Marcali	. ⊥		12	6	5	
Siófok	ny		7	6	4	7
Somogyszob	. ⊥		11	1	1	
Tab						
Bábolna	ny		11	6	-4	
Esztergom	—		—	—	—	
Kisbér						
Komárom	1 =		9	4	4	
Tata	1 ⊔		10	5	4	
Alcsútdoboz						
Dunaújváros	.		11	4	1	
Martonvásár	.		10	5	3	
Mór	. =		10	6	4	
Sárbogárd						
Székesfehérvár	. =		11	5	3	
Iregszemcse	. ⊥		10	4	3	6
Lengyel	—		—	—	—	
Paks	. ⊔		11	0	-2	8
Szekszárd	. =		11	3	-2	
Árpádtető	.		9	3	0	
Mohács						
Pécs	ny =		11	2	-2	9
Siklós	. ⊔		11	-1	-2	
Szigetvár	. ⊔		12	-1	-2	
Budaörs	ny ⊔		10	6	3	
Bp. Lőrinc	ny		10	5	4	8
Bp. Met. Int.	ny		10	7	—	7
Bp. Szab. hegy	ny ,		7	5	3	
Cegléd	—		—	—	—	
Dobogókő	ny		6	-1	-2	
Gödöllő	.		9	5	-1	7
Királyrét						
Monor	ny		10	5	3	
Nagykáta	.		10	6	5	
Szentendre						

1991.XI.8. 07 h-ig az utolsó 24 óra adatai						Előző nap napos órái
állomás	csapadék (mm)	Hó cm	max. hőmérséklet	min. hőmérséklet	rad. min.	
Vác	. ⊥		10	6	2	
Vámosmikola	—		—	—	—	—
Baja	. ⊔		10	-1	-4	8
Bácsalmás	. ⊔		12	-1	-3	
Izsák	.		10	4	2	
Kalocsa	. ⊔		11	1	-2	8
Kecskemét	. ⊥		10	1	-2	7
Kiskunfélegyháza	. =		14	1	-2	
Kiskunhalas	. =		10	0	-3	
Kunszentmiklós	. =		9	3	3	
Tiszakécske	.		10	-2	-2	
Balassagyarmat	ny		8	5	4	
Romhány						
Salgótarján	.		9	1	-2	
Eger	. =		10	4	3	5
Galyatető						
Gyöngyös	.		11	-1	-2	
Kékestető	ny ✱ ≡		2	-1	-2	5
Kompolt	.		9	3	1	5
Lőrinci	.		12	0	0	
Poroszló	. ⊥		7	2	1	
Jászapáti						
Jászberény	.		11	5	3	
Karcag	. =		5	1	0	
Szolnok	. ≡		10	2	-0	5
Tiszaroff	. =		10	2	-0	
Túrkeve	. ≡		7	1	-0	1
Kistelek	. =		12	0	-0	
Makó						
Szeged	. ≡		10	-0	-0	8
Szentes	.		10	2	2	
Borsodnádasd	.		9	4	2	
Füged	.		7	2	0	
Hidasnémeti	. =		8	2	2	
Jósvafő	. ⊥		8	3	2	4
Lillafüred	—		—	—	—	
Miskolc	. ≡		9	2	1	5
Putnok						
Sárospatak	. =		5	1	0	5
Szendrőlád	. =		9	4	4	
Tokaj	—		—	—	—	
Kisvárda	ny =		6	3	2	0
Mátészalka	. ⊥		7	3	3	
Nyíregyháza	ny , ≡		5	3	0	0
Nyírlugos						
Pátyod	.		5	1	0	
Tiszabecs	. ≡		7	2	0	
Vásárosnamény	—		—	—	—	
Záhony	. ⊥		7	3	2	
Berettyóújfalu	. ≡		4	2	1	
Debrecen	ny ≡ ,		4	2	1	0
Hajdúdorog	. =		8	4	2	
Hortobágy	.		4	0	-1	
Körösszakál	—		—	—	—	
Polgár	. =		7	1	0	
Békéscsaba	ny ≡ ,		4	0	0	0
Mezőhegyes	. ≡		5	1	-2	—
Orosháza	. =		4	0	0	
Szarvas	. ≡		9	1	1	4
Szeghalom	—		—	—	—	

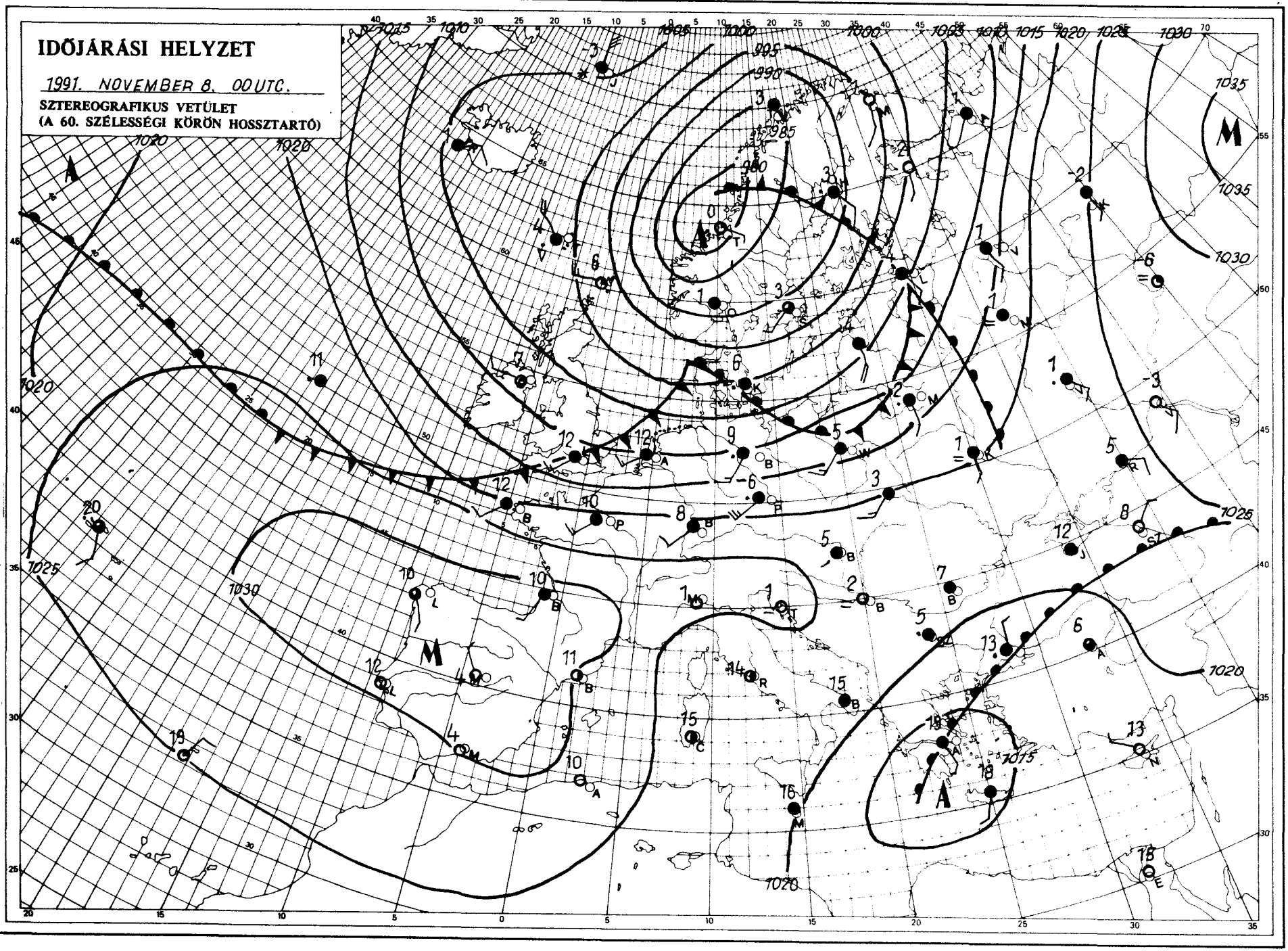

KIADJA: ORSZÁGOS METEOROLÓGIAI SZOLGÁLAT
Kiadásért felel: Dr. Mersich Iván, az Országos Meteorológiai Szolgálat elnöke – Készült: az Országos Meteorológiai Szolgálat Nyomdájában, Budapest – Felelős vezető: Máthé Gyuláné – Munkaszám: 21.506. Szerkesztéért felel: Dr. Visy Károly a Központi Előrejelző Intézet igazgatója
Készítő: a KEI Rövidtávú Előrejelző Osztálya – Szakmai felelős: Németh Lajos osztályvezető – Megjelenik naponként Megrendelhető: 1024 Budapest, II., Kitaibel Pál utca 1. – Pénzügyi Osztály – Telefon: 383-500
Jelmagyarázat a havi mellékletben

IDŐJÁRÁSI NAPIJELENTÉS

ЕЖЕДНЕВНЫЙ МЕТЕОРОЛОГИЧЕСКИЙ БЮЛЛЕТЕНЬ • DAILY WEATHER REPORT
BULLETIN QUOTIDIEN DE TEMPS • TÄGLICHER WETTERBERICHT

104. évfolyam 313. szám + Budapest + 1991. november 9. szombat

Az időjárási helyzet és a várható időjárás:

A Skandináv-félsziget fölötti középponttal egy nagy kiterjedésű ciklon örvénylik, ennek nyugati peremén sarkvidéki hideg levegő áramlik kontinensünk középső részei felé, és a következő napokban ez a levegő határozza meg hazánk időjárását. Egyelőre azonban az 50. szélességi körtől délre viszonylag enyhe az idő, Európa déli részén a sok napsütés hatására 20 fokig is felmelegszik a levegő. A 45., 50. szélességi körtől északra változékony, sokfelé csapadékos az időjárás.

Pénteken Magyarország nyugati és déli részein több órát sütött a Nap, máshol többnyire erősen felhős volt az égbolt. A hőmérséklet a napos helyeken elérte a 14, 15 fokot, míg a felhősebb területeken kevéssel 10 fok alatt maradt a levegő hőmérséklete. Ma hajnalban sokfelé volt párás a levegő, helyenként köd is kialakult. A hőmérsékleti minimum általában -1, +5 fok között váltakozott. A délelőtti órákban az ország nagy részén kisütött a Nap. Az északkeleti részeken felhős maradt az idő.

Ma 12 órakor Budapesten a hőmérséklet 10 fok volt, a tengerszintre átszámított légnyomás 1014 hPa, mérsékelten süllyed.

Várható időjárás vasárnap estig:

Nyugat felől erősen megnövekszik a felhőzet, eleinte a Dunántúlon, majd országszerte várható eső, záporeső, a hegyekben hózápor is kialakulhat. Vasárnap napközben északnyugat felől már felszakadozik a felhőzet. Az eleinte élénk délnyugati szél az éjszakai óráktól északira fordul és megerősödik, viharos széllökésekre is számítani lehet.
A hőmérsékleti minimum 2 és 6 fok között alakul, a holnapi csúcshőmérséklet 4 és 8 fok között várható.

Varga László s. k.

A hőmérséklet napi középértéke és eltérése a sokévi átlagtól (Budapest belterületén):

1991. november 8.	8,4°C	+1,0°C

1871 óta ezen a napon Budapesten előfordult

legmagasabb hőmérséklet:	19,9°C (1886)
legalacsonyabb hőmérséklet:	-6,9°C (1888)

LEGMAGASABB HŐMÉRSÉKLET

19 91. XI. 8.

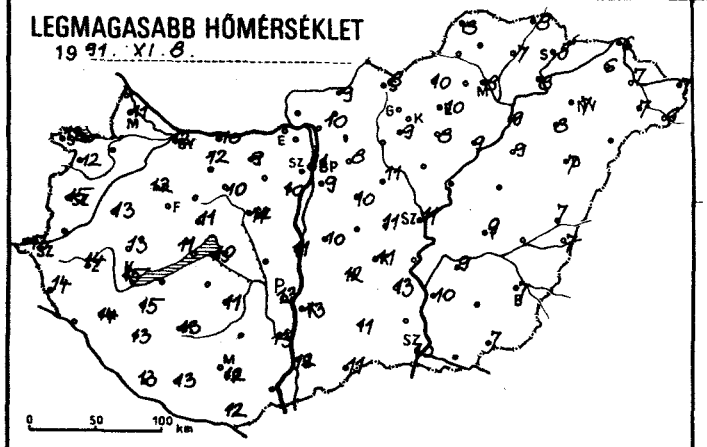

LEGALACSONYABB HŐMÉRSÉKLET

19 91. XI. 9.

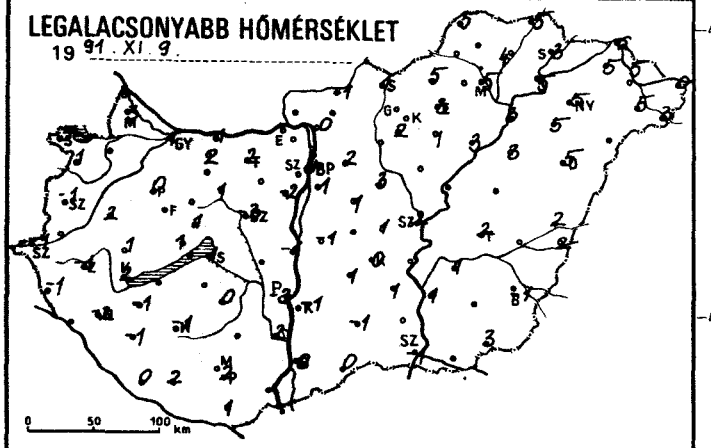

RADIÁCIÓS MINIMUM

19 91. XI. 9.

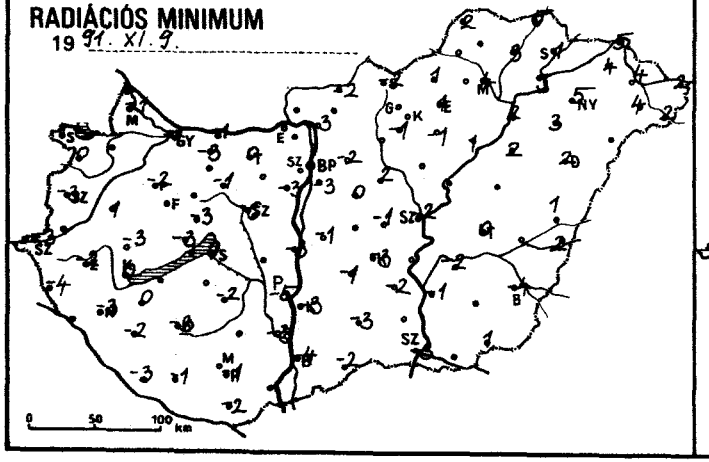

24 órás CSAPADÉKELOSZLÁS

19 91. XI. 8. 7h -tól XI. 9. 7h -ig.

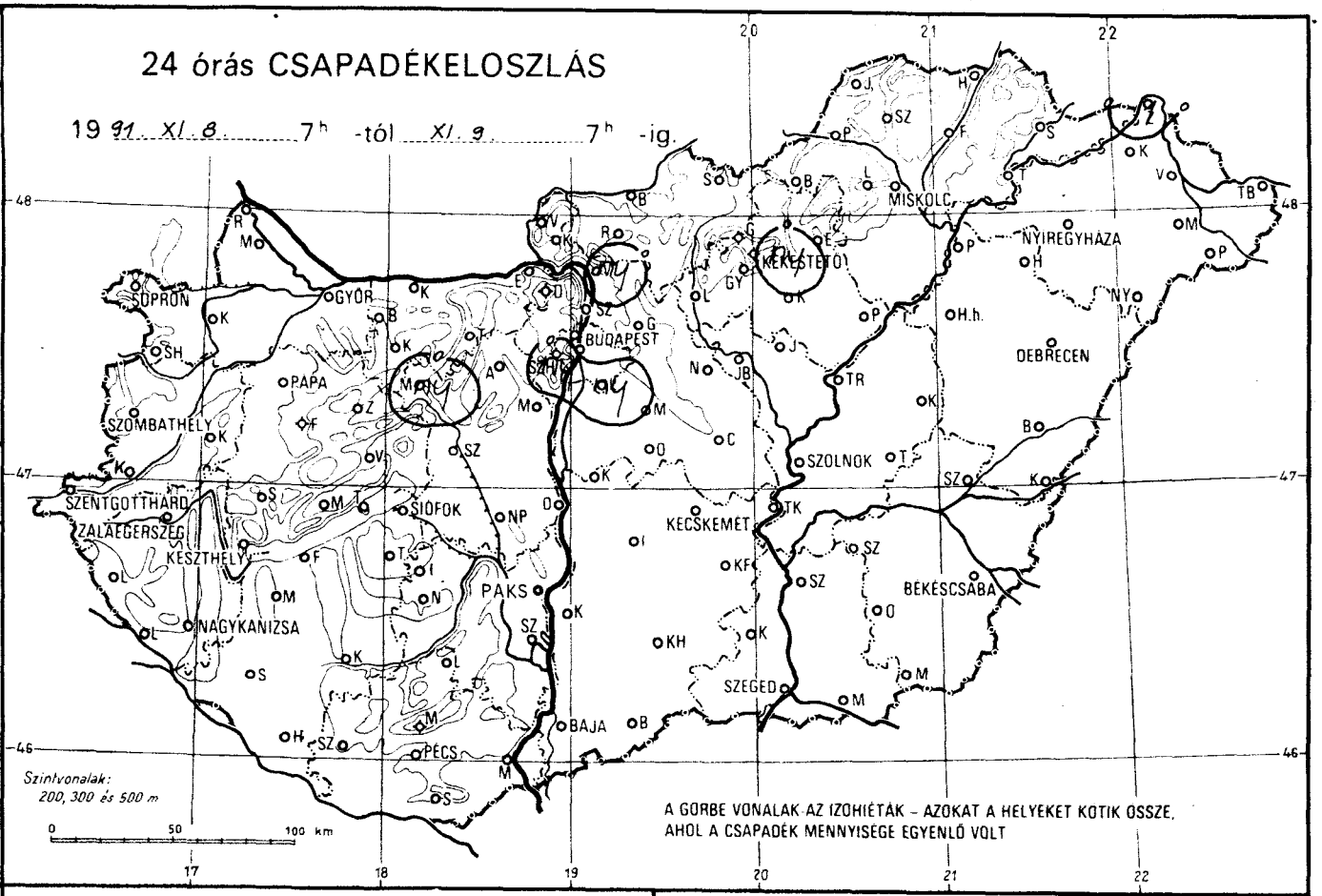

NAPFÉNYTARTAM

19 91. XI. 8.

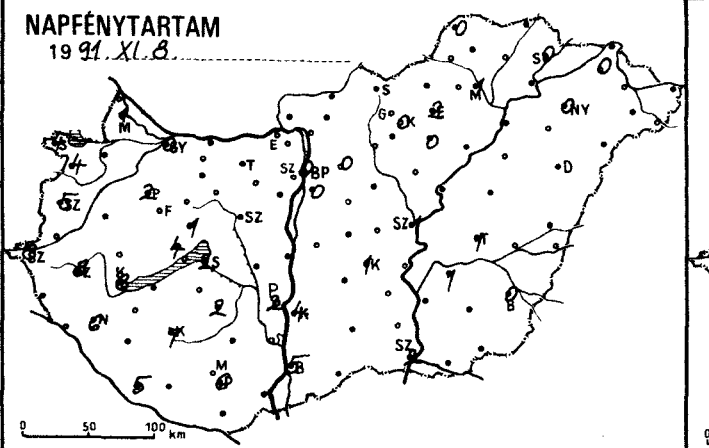

19 .....

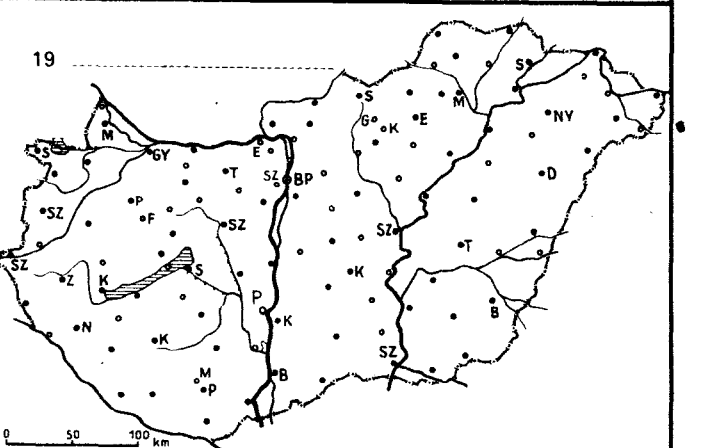

19 91.XI.9. 07 h-ig az utolsó 24 óra adatai						Előző nap napos órái
állomás	csapadék (mm)	Hó cm	max. hőmérséklet	min. hőmérséklet	rad. min.	
Győr	. ⌓		12	1	-1	0
Kapuvár	—		—	—	—	
Mosonmagyaróvár	. ⌴		11	3	-1	1
Rajka						
Sopron	. ⌓		13	5	1	4
Sopronhorpács	. ⌓		12	1	0	4
Káld	. ⌓		13	2	1	
Körmend						
Szentgotthárd	. ⌴		13	-1	-3	8
Szombathely	. ⌴		15	-1	-3	5
Lenti	. ⌴		14	-1	-4	
Letenye						
Nagykanizsa	. ⌴		14	-2	-3	6
Zalaegerszeg	. ⌴		14	-1	-2	8
Farkasgyepű	. ⌴		10	4	0	
Keszthely	. =		15	2	0	8
Mencshely	. ⌴		11	1	-3	4
Pápa	. ⌓		12	0	-2	2
Sümeg	.		13	1	-3	
Tihany						
Veszprém	. ⌴		11	1	-3	1
Zirc	. ⌓		11	1	-3	
Fonyód	—		—	—	—	
Homokszt. györgy	. ⌴		13	0	-3	5
Kaposvár	. ⌴		13	-1	-3	7
Marcali	. ⌴		15	1	0	
Siófok	. ⌓		10	1	0	2
Somogyszob	. ⌴		13	-1	-2	
Tab						
Bábolna	. ⌴		12	2	-3	
Esztergom	—		—	—	—	
Kisbér						
Komárom	. ⌓		10	1	1	
Tata	. ⌴		9	2	0	
Alcsútdoboz						
Dunaújváros	. ⌴		11	-1	-3	
Martonvásár	. ≡		10	-2	-3	
Mór	ny ▽ =		10	1	-1	
Sárbogárd						
Székesfehérvár	≡		11	-3	-6	
Iregszemcse	⌴		11	0	-2	7
Lengyel	—		—	—	—	
Paks	⌓		13	-3	-5	7
Szekszárd	⌴		13	2	-3	
Árpádtető	. =		11	4	2	
Mohács						
Pécs	. ⌴		12	2	-1	6
Siklós	. ⌴		12	1	-2	
Szigetvár	. ⌓		13	2	-1	
Budaörs	ny =		10	-1	-4	
Bp. Lőrinc	ny ⌓		9	1	-3	
Bp. Met. Int.	. =		11	4	—	0
Bp. Szab. hegy	ny =		7	6	4	
Cegléd	. ⌓		11	1	-1	
Dobogókő	—		—	—	—	
Gödöllő	. ⌓		8	2	-2	0
Királyrét						
Monor	. ⌴		10	1	0	
Nagykáta	. ⌓		11	3	2	
Szentendre						

19 91.XI.9. 07 h-ig az utolsó 24 óra adatai						Előző nap napos órái
állomás	csapadék (mm)	Hó cm	max. hőmérséklet	min. hőmérséklet	rad. min.	
Vác	ny ⌓		10	0	-3	
Vámosmikola	—		—	—	—	—
Baja	. ≡		12	0	-4	5
Bácsalmás	. ⌴		11	0	-2	
Izsák	.		12	1	-1	
Kalocsa	. ⌴		13	-1	-3	4
Kecskemét	. ⌴		11	0	-3	1
Kiskunfélegyháza	. =		13	1	-2	
Kiskunhalas	. ⌴		11	-1	-3	
Kunszentmiklós	. ≡		10	-1	-1	
Tiszakécske						
Balassagyarmat	. ⌓		9	-1	-2	
Romhány						
Salgótarján	≡		8	1	-2	
Eger	. =		10	3	1	2
Galyatető	—		—	—	—	
Gyöngyös	. ⌓		9	2	-1	
Kékestető	ny ≡		2	1	0	0
Kompolt	. ⌓		8	1	-1	0
Lőrinci						
Poroszló	. ⌓		9	3	1	
Jászapáti						
Jászberény	.		10	3	1	
Karcag	—		—	—	—	
Szolnok	. ⌴		11	2	-2	1
Tiszaroff	—		—	—	—	
Túrkeve	⌓		9	2	0	1
Kistelek	—		—	—	—	
Makó						
Szeged	. ≡		10	-1	-3	2
Szentes	. =		10	1	-1	
Borsodnádasd	.		10	5	1	
Füged	=		7	4	3	
Hidasnémeti	=		8	5	5	
Jósvafő	.		8	5	2	0
Lillafüred	—		—	—	—	
Miskolc	=		8	5	4	1
Putnok						
Sárospatak	=		5	3	1	0
Szendrőlád	—		—	—	—	
Tokaj	.		8	5	5	
Kisvárda	=		6	5	4	0
Mátészalka	. ⌓		7	5	4	
Nyíregyháza	.		7	5	5	0
Nyírlugos						
Pátyod	.		6	3	2	
Tiszabecs	=		7	0	-2	
Vásárosnamény	=		7	5	4	
Záhony	1		6	6	5	
Berettyóújfalu	=		7	2	1	
Debrecen	≡		7	5	2	—
Hajdúdorog	=		8	5	3	
Hortobágy	.		9	3	2	
Körösszakál	.		7	2	2	
Polgár	=		9	3	2	
Békéscsaba	. ⌴		7	-1	-4	0
Mezőhegyes	. ⌓		7	3	1	—
Orosháza	—		—	—	—	
Szarvas	⌴		9	1	-2	1
Szeghalom	—		—	—	—	

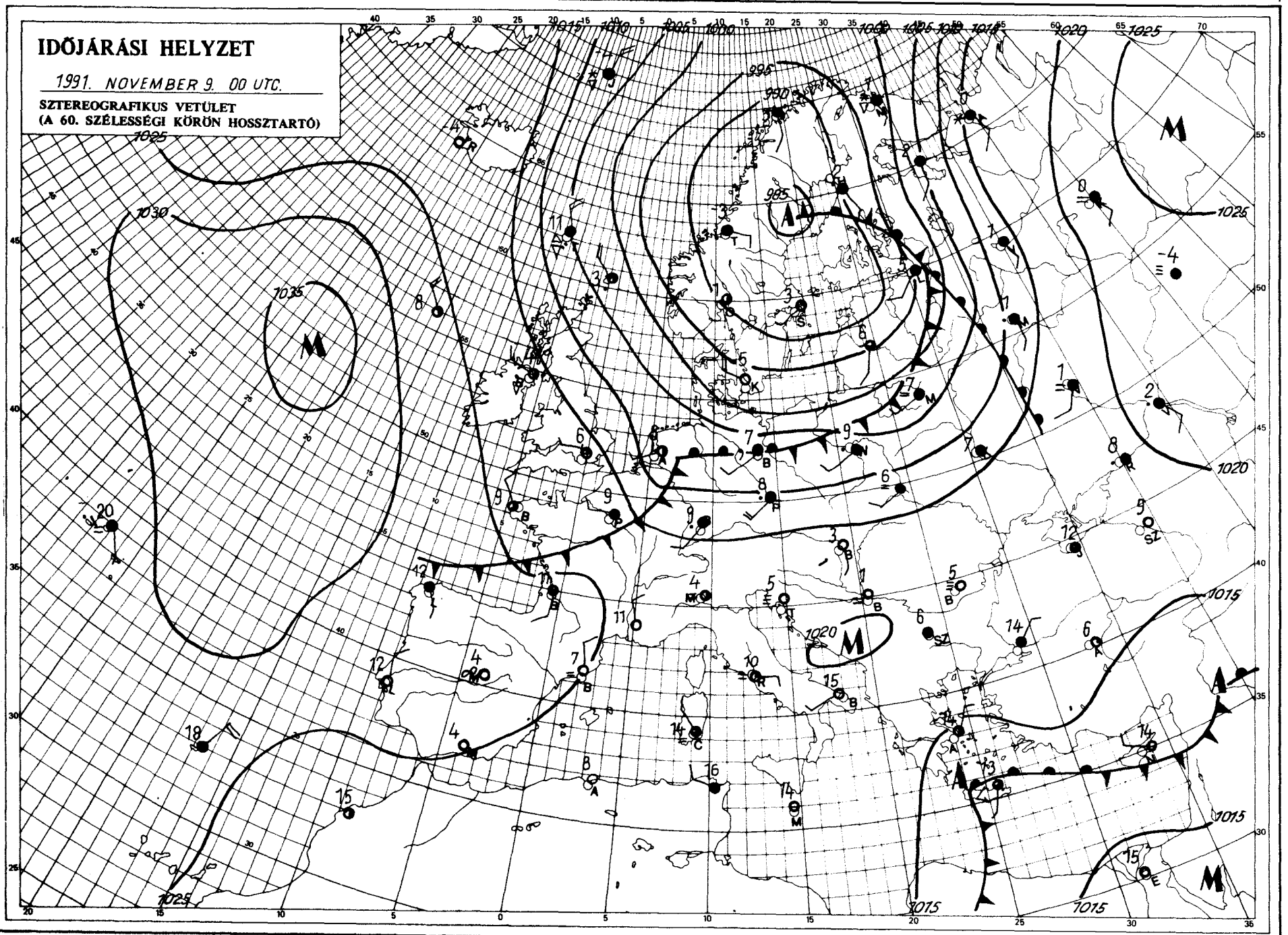

KIADJA: ORSZÁGOS METEOROLÓGIAI SZOLGÁLAT
Kiadásért felel: Dr. Mersich Iván, az Országos Meteorológiai Szolgálat elnöke – Készült: az Országos Meteorológiai Szolgálat Nyomdájában, Budapest – Felelős vezető: Mátrai Gyuláné – Munkaszám: 91 507. – Szerkesztésért felel: Dr. Vissy Károly a Központi Előrejelző Intézet igazgatója
Készítő: a KEI Rövidtávú Előrejelző Osztálya – Szakmai felelős: Németh Lajos osztályvezető – Megjelenik naponként
Megrendelhető: 1024 Budapest, II., Kitaibel Pál utca 1. – Pénzügyi Osztály – Telefon: 353-500
Jelmagyarázat a havi mellékletben

IDŐJÁRÁSI NAPIJELENTÉS

ЕЖЕДНЕВНЫЙ МЕТЕОРОЛОГИЧЕСКИЙ БЮЛЛЕТЕНЬ • DAILY WEATHER REPORT
BULLETIN QUOTIDIEN DE TEMPS • TÄGLICHER WETTERBERICHT

104. évfolyam 314. szám + Budapest + 1991. november 10. vasárnap

Az időjárási helyzet és a várható időjárás:

A kontinens délnyugati vidékein anticiklon alakítja az időjárást, emiatt ott általában kevés felhő, száraz idő van. Európa többi részén alacsony nyomású légörvények okoznak változékony, sokfelé csapadékos, szeles időt. A Skandináv-félsziget felett levő markáns ciklon hidegfrontja kelet felé mozog, lassanként elhagyja a Kárpát-medence térségét. Mögötte mintegy 5 fokkal hidegebb, ugyanakkor szárazabb levegő érkezik térségünk fölé, így hétfőn csendes időre számíthatunk, az ilyenkor szokásosnál több fokkal alacsonyabb hőmérsékletekkel.

Magyarországon szombaton általában 3–7 órán át sütött a Nap, inkább csak északkeleten maradt egész nap borult az ég. Éjszaka országszerte erősen megnövekedett a felhőzet és mindenütt eleredt az eső. A ma (vasárnap) reggel 7 óráig lehullott csapadék mennyisége általában 1 és 8 mm között volt, de például Siklósról 12 mm-t jelentettek. A hőmérséklet csúcsértéke szombaton északkeleten 7 és 11, másutt általában 11 és 15 fok között alakult. Éjszaka 0, +6 fokig hűlt le a levegő. Ma délelőtt változóan, még többfelé erősen felhős volt az ég. Főként keleten szórványosan eső, zápor, a hegyekben helyenként kisebb havazás, hózápor is előfordult. 11 órakor általában 5 és 8 fok között alakult a hőmérséklet.

Ma 12 órakor Budapesten a hőmérséklet 7 fok volt, a tengerszintre átszámított légnyomás 1019 hPa, mérsékelten emelkedik.

Várható időjárás hétfő estig:

Eleinte a többször erősen felhős égből elszórtan még várható záporeső, helyenként hózápor.
Északnyugat felől azonban fokozatosan csökken a felhőzet. Hétfőn nem valószínű csapadék.
A sokfelé erős, néhol viharos északi, északnyugati szél holnapra mérséklődik.
Hajnalban helyenként köd képződik.
A legalacsonyabb éjszakai hőmérséklet általában +1 és -4,
a legmagasabb nappali hőmérséklet hétfőn 4 és 9 fok között alakul.

Jenki Szilvia s. k.

A hőmérséklet napi középértéke és eltérése a sokévi átlagtól (Budapest belterületén):

1991. november 9.	7,5°C	+0,4°C

1871 óta ezen a napon Budapesten előfordult

legmagasabb hőmérséklet:	20,9°C (1927)
legalacsonyabb hőmérséklet:	-6,5°C (1888)

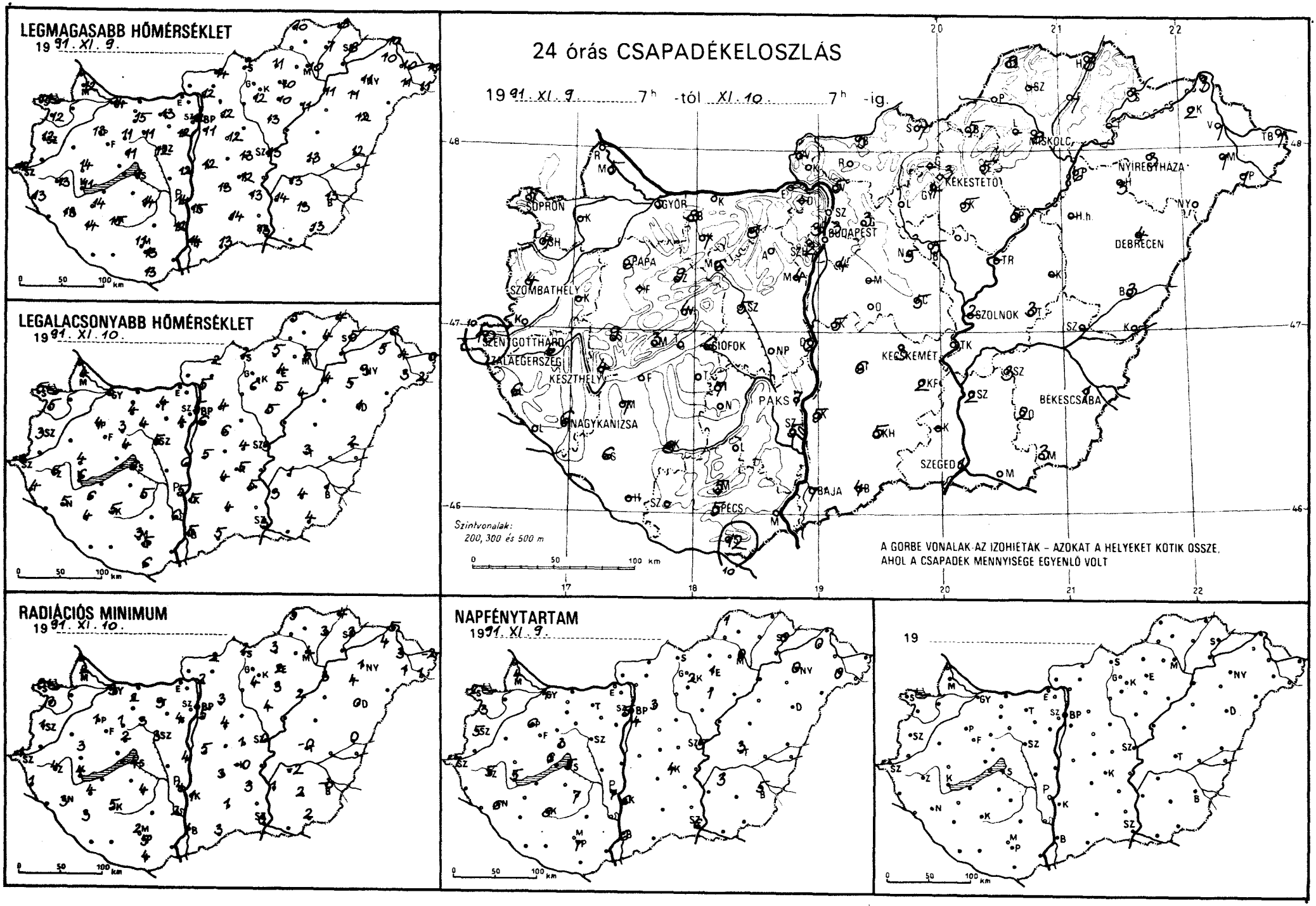
LEGMAGASABB HŐMÉRSÉKLET
1991. XI. 9.
LEGALACSONYABB HŐMÉRSÉKLET
1991. XI. 10.
24 órás CSAPADÉKELOSZLÁS
1991. XI. 9. 7h -tól XI. 10. 7h -ig.
SOPRON
GYŐR
BUDAPEST
MISKOLC
NYÍREGYHÁZA
KEKESTETŐ
DEBRECEN
SZOMBATHELY
PAPA
SZOLNOK
SZENTGOTTHÁRD
ZALAEGERSZEG
KESZTHELY
SIÓFOK
KECSKEMÉT
NAGYKANIZSA
PAKS
BÉKÉSCSABA
SZEGED
PÉCS
BAJA
Szintvonalak:
200, 300 és 500 m
A GÖRBE VONALAK AZ IZOHIETÁK – AZOKAT A HELYEKET KÖTIK ÖSSZE, AHOL A CSAPADÉK MENNYISÉGE EGYENLŐ VOLT
RADIÁCIÓS MINIMUM
1991. XI. 10.
NAPFÉNYTARTAM
1991. XI. 9.
19

1991.XI.10. 07 h-ig az utolsó 24 óra adatai						Előző nap napos órái
állomás	csapadék (mm)	Hó cm	max. hőmérséklet	min. hőmérséklet	rad. min.	
Győr	5 ⌓		14	5	3	4
Kapuvár	–		–	–	–	–
Mosonmagyaróvár	5 ≈		12	4	2	4
Rajka						
Sopron	5		11	5	3	2
Sopronhorpács	4 ⌓		12	5	3	3
Káld	–		–	–	–	
Körmend						
Szentgotthárd	10		12	3	1	7
Szombathely	4		12	3	1	5
Lenti	6 =		13	4	1	
Letenye						
Nagykanizsa	6 ⌊		13	5	3	6
Zalaegerszeg	6		13	5	4	5
Farkasgyepű	–		–	–	–	
Keszthely	4 ⌓		11	6	4	5
Mencshely	3 =		11	4	1	6
Pápa	6 ⌓		13	4	1	6
Sümeg	9		14	4	3	
Tihany						
Veszprém	4 ≈		11	4	2	3
Zirc	9 ≈		11	3	1	
Fonyód						
Homokszt. györgy	–		–	–	–	–
Kaposvár	8		15	5	5	8
Marcali	7 ⌓		14	6	4	
Siófok	6 ⌓		9	6	4	5
Somogyszob	6		14	4	3	
Tab						
Bábolna	8		15	6	2	
Esztergom	–		–	–	–	
Kisbér						
Komárom	7 =		15	4	2	
Tata	8		13	4	3	
Alcsútdoboz						
Dunaújváros	6		12	6	4	
Martonvásár	4 =		12	4	4	
Mór	6 ▽ =		11	4	3	
Sárbogárd						
Székesfehérvár	5 ≈		12	5	3	
Iregszemcse	7		14	5	4	7
Lengyel	–		–	–	–	
Paks	7 =		14	5	4	7
Szekszárd	5		12	6	2	
Árpádtető	5 ≈		11	3	2	
Mohács						
Pécs	5 ⌓		13	5	5	7
Siklós	12 ▽ =		13	6	4	
Szigetvár	–		–	–	–	
Budaörs	3 =		12	5	4	
Bp. Lőrinc	4		11	6	5	4
Bp. Met. Int.	3 =		12	5	–	5
Bp. Szab. hegy	2 =		7	5	3	
Cegléd	5		13	4	1	
Dobogókő	–		–	–	–	
Gödöllő	3 =		12	4	3	3
Királyrét						
Monor	–		–	–	–	
Nagykáta	5		12	6	4	
Szentendre						

1991.XI.10. 07 h-ig az utolsó 24 óra adatai						Előző nap napos órái
állomás	csapadék (mm)	Hó cm	max. hőmérséklet	min. hőmérséklet	rad. min.	
Vác	5 ⌓		12	5	2	
Vámosmikola	–		–	–	–	–
Baja	7 ≡		14	5	1	6
Bácsalmás	4 =		13	5	3	
Izsák	6 =		13	4	3	
Kalocsa	5		15	5	1	6
Kecskemét	3 ⌓		12	5	-0	4
Kiskunfélegyháza	2		13	5	3	
Kiskunhalas	5 =		14	4	1	
Kunszentmiklós	5 =		12	5	5	
Tiszakécske						
Balassagyarmat	5		14	2	2	
Romhány						
Salgótarján	7 =		9	2	2	
Eger	5 =		10	4	2	1
Galyatető	–		–	–	–	
Gyöngyös	4 =		12	6	4	
Kékestető	3 * ≡		5	1	1	2
Kompolt	5 ⌓		10	5	3	1
Lőrinci						
Poroszló	5		11	4	2	
Jászapáti						
Jászberény	5 ⌓		13	5	4	
Karcag	–		–	–	–	–
Szolnok	2 ⌓		13	3	0	5
Tiszaroff	–		–	–	–	
Túrkeve	3 ⌓		13	3	-0	3
Kistelek	–		–	–	–	
Makó						
Szeged	1 ≡		13	3	0	6
Szentes	2		14	3	1	
Borsodnádasd	5 ▽		11	5	3	
Füged	7		7	4	3	
Hidasnémeti	8 =		8	4	4	
Jósvafő	8 ▽ ≡		10	5	5	1
Lillafüred	–		–	–	–	
Miskolc	8 =		10	5	4	0
Putnok						
Sárospatak	3		8	5	3	0
Szendrőlád	–		–	–	–	
Tokaj	–		–	–	–	
Kisvárda	2 =		10	5	4	0
Mátészalka	1		11	3	2	
Nyíregyháza	3 ⌓		11	3	1	0
Nyírlugos						
Pátyod	1		11	2	1	
Tiszabecs	1		10	0	-2	
Vásárosnamény	1 =		10	4	3	
Záhony	3 =		10	6	5	
Berettyóújfalu	3 ▽ =		12	2	0	
Debrecen	4 ⌓		12	1	0	–
Hajdúdorog	3 =		11	5	4	
Hortobágy	–		–	–	–	
Körösszakál	–		–	–	–	
Polgár	6 =		11	4	3	
Békéscsaba	1 ⌊		13	1	-3	5
Mezőhegyes	3 •		13	4	2	–
Orosháza	2 ⌓		13	4	2	
Szarvas	3 ⌓		13	1	-2	3
Szeghalom	–		–	–	–	

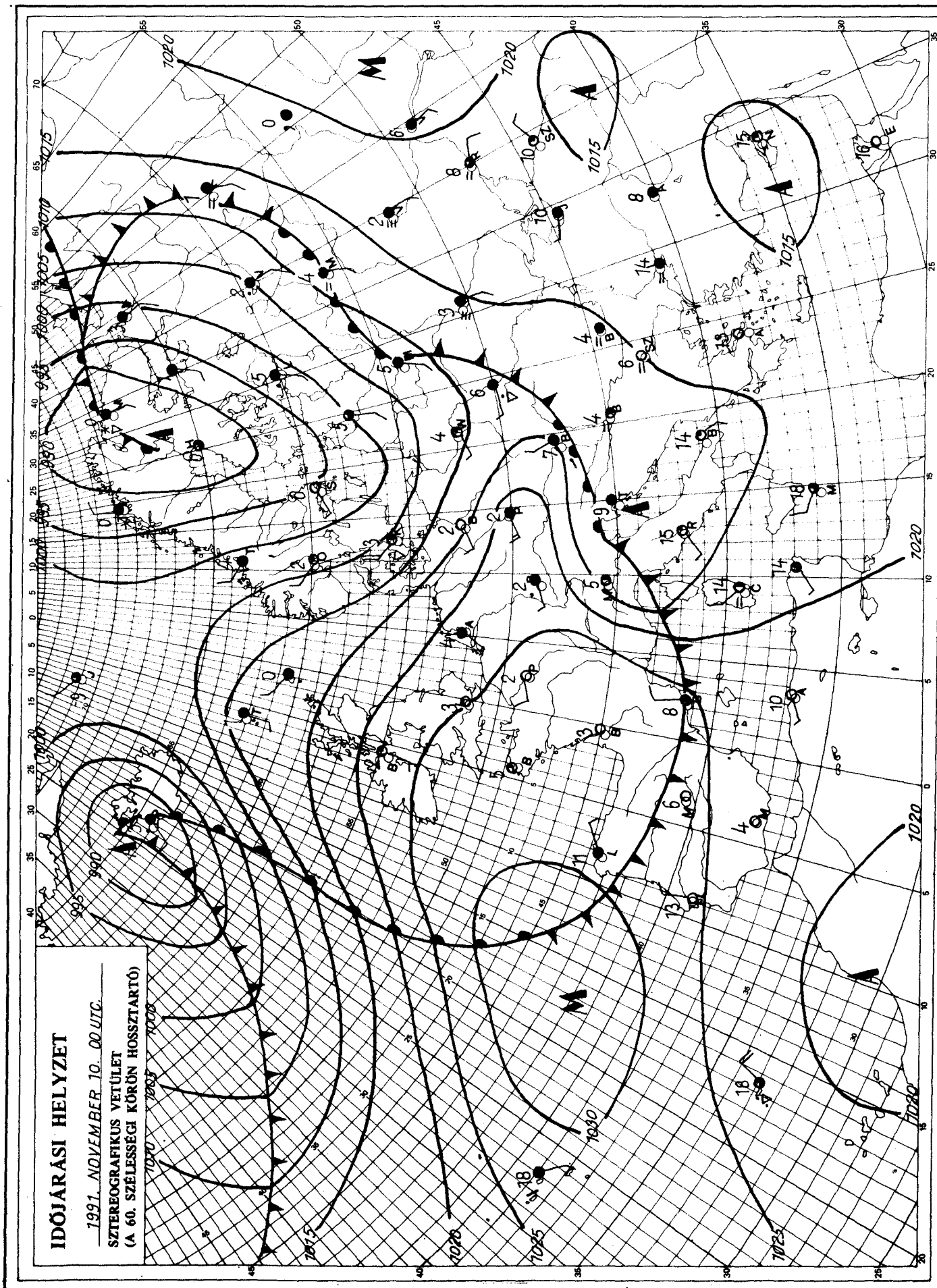

KIADJA: ORSZÁGOS METEOROLÓGIAI SZOLGÁLAT
Kiadásért felel: Dr. Mersich Iván, az Országos Meteorológiai Szolgálat elnöke – Készült: az Országos Meteorológiai Szolgálat Nyomdájában, Budapest – Felelős vezető: Máthé Gyuláné – Munkaszám: 91.508 – Szerkesztésért felel: Dr. Vissy Károly a Központi Előrejelző Intézet igazgatója

Készíti: a KEI Rövidtávú Előrejelző Osztálya – Szakmai felelős: Németh Lajos osztályvezető – Megjelenik naponként
Megrendelhető: 1024 Budapest, II., Kitaibel Pál utca 1. – Pénzügyi Osztály – Telefon: 353-500
Jelmagyarázat a havi mellékletben

IDŐJÁRÁSI NAPIJELENTÉS

ЕЖЕДНЕВНЫЙ МЕТЕОРОЛОГИЧЕСКИЙ БЮЛЛЕТЕНЬ • DAILY WEATHER REPORT
BULLETIN QUOTIDIEN DE TEMPS • TÄGLICHER WETTERBERICHT

104. évfolyam 315. szám + Budapest + 1991. november 11. hétfő

Az időjárási helyzet és a várható időjárás:

Kontinensünk nagy részén markáns légörvények okoznak változékony időjárást. A Kelet-európai-alföldön és az Égei-tenger vidékén sokfelé esik az eső és viszonylag enyhe az idő. A csaknem zavartalan napsütés hatására az átlagosnál melegebb az idő Dél-, Délnyugat-Európában is. A nyugat-skandináviai középpontú légörvény hidegfrontja ma reggelre elérte a Francia partokat és viszonylag gyorsan tart kelet, délkelet felé, Közép-Európát várhatóan kedden éri el, addig azonban jelentősen gyengül, azaz csak mérsékelt lehűlést okoz nálunk.

Magyarország nyugati felén vasárnap 2, 5 órán át sütött a Nap, száraz idő volt. A borongós keleti országrészben többfelé hullott kisebb eső, záporeső, a legtöbb mért mennyiség 3 mm volt. A hőmérséklet csúcsértéke 5, 12 fok között alakult. Hétfő reggelre szeszélyes területi eloszlásban -4, +3 fok közé hűlt le a levegő. A keleti országrészben többfelé képződött sűrű köd. Délelőtt az ország nagy részén napos keleten helyenként ködös, felhős idő volt. A hőmérséklet 11 órakor a még ködös területeken kevéssel 0 fok fölött, másutt 4, 7 fok között volt.

Ma 12 órakor Budapesten a hőmérséklet 7 fok volt, a tengerszintre átszámított légnyomás 1028 hPa, alig változik.

Várható időjárás kedd estig:

Hétfőn még inkább csak nyugaton, északnyugaton, kedden már országszerte többször erősen megnövekszik a felhőzet, eső, záporeső — többnyire kisebb — várható.
A délnyugati, majd nyugati, északnyugati szél egyre élénkebb, kedden — főként a Dunántúlon — átmenetileg erős lesz.
A legalacsonyabb éjszakai hőmérséklet keleten -1, nyugaton +1 fok körül,
a legmagasabb nappali hőmérséklet kedden 7, 12 fok között alakul.

Távolabbi kilátások szerdától — szombatig:

Eleinte napos, száraz, az évszakhoz mérten enyhe idő lesz, majd erősen megnövekszik a felhőzet, sokfelé valószínű eső, záporeső, egyúttal megerősödik a szél és gyengül a nappali felmelegedés. Az időszak vége felé ismét naposra fordul az idő, mérséklődik a szél.
A legalacsonyabb éjszakai hőmérséklet 0, +5 fok,
a legmagasabb nappali hőmérséklet 10, 14, majd 5, 10 fok között.
Jelentős mennyiségű (legalább 5 mm/nap) csapadék pénteken az ország területének 60 százalékán valószínű.

Török Dénes s. k.

A hőmérséklet napi középértéke és eltérése a sokévi átlagtól (Budapest belterületén):

1991. november 10.	7,2°C	-0,1°C

1871 óta ezen a napon Budapesten előfordult

legmagasabb hőmérséklet:	21,7°C (1927)
legalacsonyabb hőmérséklet:	-5,7°C (1888)

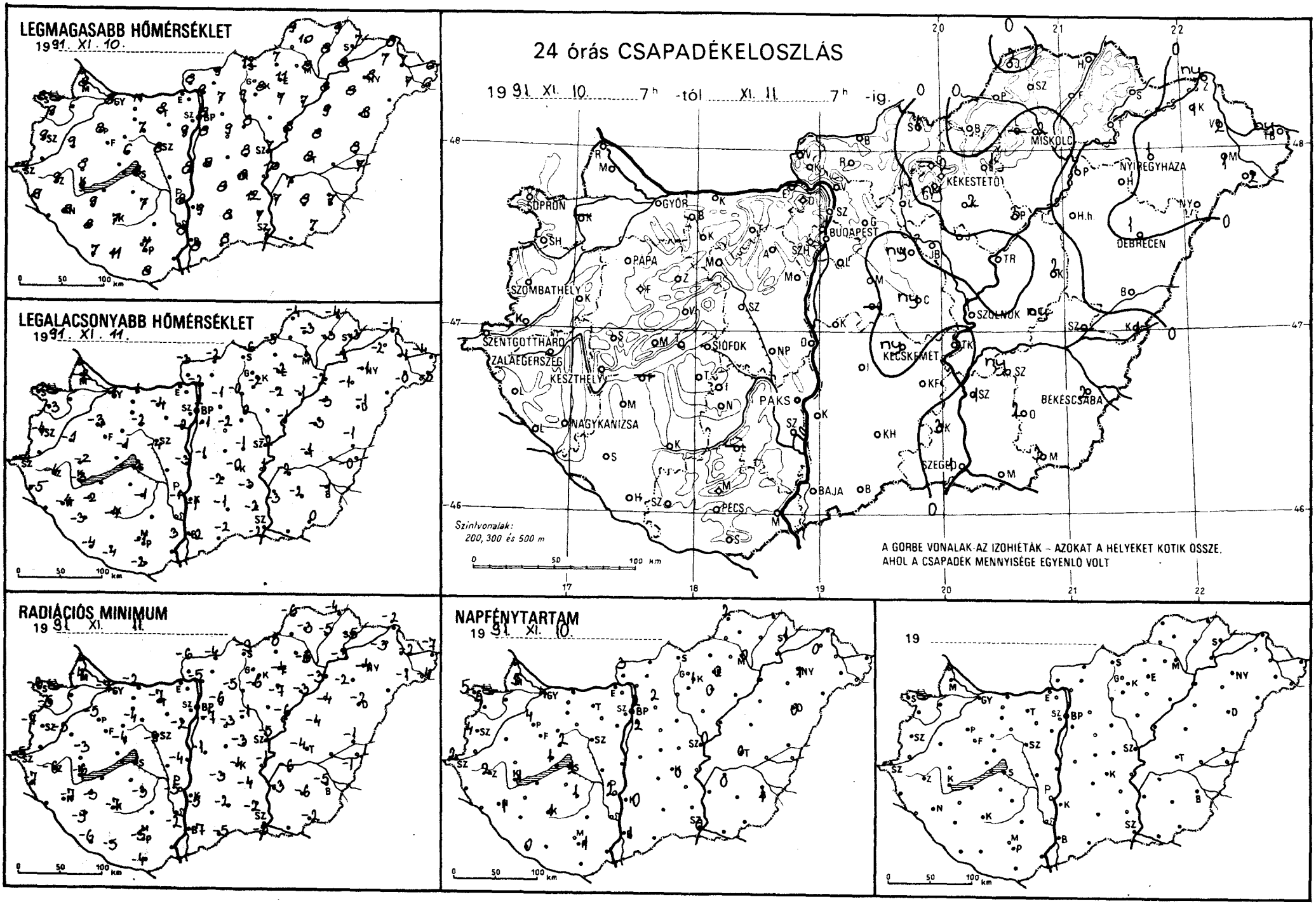
LEGMAGASABB HŐMÉRSÉKLET
1991. XI. 10.
LEGALACSONYABB HŐMÉRSÉKLET
1991. XI. 11.
RADIÁCIÓS MINIMUM
1991. XI. 11.
NAPFÉNYTARTAM
1991. XI. 10.
19 .....
24 órás CSAPADÉKELOSZLÁS
1991. XI. 10. 7h -tól XI. 11. 7h -ig.
Szintvonalak:
200, 300 és 500 m
A GÖRBE VONALAK AZ IZOHIÉTÁK – AZOKAT A HELYEKET KÖTIK ÖSSZE,
AHOL A CSAPADÉK MENNYISÉGE EGYENLŐ VOLT
SOPRON
GYŐR
BUDAPEST
MISKOLC
NYÍREGYHÁZA
DEBRECEN
KEKESTETŐ
PAPA
SZOMBATHELY
SZENTGOTTHÁRD
ZALAEGERSZEG
KESZTHELY
SIÓFOK
NAGYKANIZSA
PAKS
KECSKEMÉT
SZOLNOK
BÉKÉSCSABA
SZEGED
BAJA
PÉCS
0 50 100 km

1991.XI.11-07 h-ig az utolsó 24 óra adatai						Előző nap napos órái
állomás	csapadék (mm)	Hó cm	max. hőmérséklet	min. hőmérséklet	rad. min.	
Győr	. ⊔		8	-1	-7	4
Kapuvár	—		—	—	—	—
Mosonmagyaróvár	.		8	-2	-4	5
Rajka						
Sopron	.		8	-2	-6	5
Sopronhorpács	. ⊔		9	-3	-5	4
Káld	. ⊔		9	-1	-5	
Körmend						
Szentgotthárd	. ⊔		9	-4	-5	2
Szombathely	. ⊔		9	-4	-7	4
Lenti	. ⊔		9	-5	-7	
Letenye						
Nagykanizsa	. ⋎		8	-4	-7	1
Zalaegerszeg	. ⊔		9	-4	-6	2
Farkasgyepű	. ⊔		7	-1	-3	
Keszthely	. ⊔		9	-3	-6	1
Mencshely	. ⊔		6	-2	-6	1
Pápa	. ⊔		8	-3	-5	4
Sümeg	. ⊔		8	-2	-3	
Tihany						
Veszprém	. ⊔		6	-1	-4	2
Zirc	. ⊔		5	-2	-6	
Fonyód	—		—	—	—	
Homokszt. györgy	. ⊔		7	-4	-6	0
Kaposvár	. ⊔		7	-4	-7	1
Marcali	. ⊔		9	-2	-3	
Siófok	.		8	2	1	2
Somogyszob	. ⌓		8	-3	-5	
Tab						
Bábolna	. ⊔		9	-1	-8	
Esztergom	—		—	—	—	
Kisbér						
Komárom	. ⊔		11	-1	-2	
Tata	. =		8	-4	-7	
Alcsútdoboz						
Dunaújváros	. ⊔		8	-3	-4	
Martonvásár	. ⊔		9	-2	-2	
Mór	. ⊔		7	-2	-4	
Sárbogárd						
Székesfehérvár	. ⊔		8	-4	-9	
Iregszemcse	. ⊔		7	-1	-3	1
Lengyel	—		—	—	—	
Paks	. ⊔		8	-1	-5	2
Szekszárd	. ⊔		8	3	-2	
Árpádtető	. ⊔		4	0	-2	
Mohács						
Pécs	. ⊔		7	-1	-5	1
Siklós	. ⊔		8	-2	-4	
Szigetvár	.		11	-4	-5	
Budaörs	. ⊔		8	-0	-5	
Bp. Lőrinc	. ⊔		8	-1	-7	2
Bp. Met. Int.	.		8	2	—	2
Bp. Szab. hegy	. ≡		5	0	-2	
Cegléd	ny , ⊔		8	-1	-3	
Dobogókő	.		2	-3	-4	
Gödöllő	. ⊔		7	-1	-6	2
Királyrét						
Monor	. ⊔		9	-2	-3	
Nagykáta	ny ⊔		8	0	-1	
Szentendre						

1991.XI.11-07 h-ig az utolsó 24 óra adatai						Előző nap napos órái
állomás	csapadék (mm)	Hó cm	max. hőmérséklet	min. hőmérséklet	rad. min.	
Vác	. ⊔		9	-2	-5	
Vámosmikola	. ⊔		8	-3	-6	3
Baja	. ⊔		8	-2	-7	1
Bácsalmás	. ⊔		8	-2	-5	
Izsák	.		8	-2	-3	
Kalocsa	. ⊔		9	-1	-5	0
Kecskemét	ny ⊔		8	-0	-4	0
Kiskunfélegyháza	. ⊔		12	-3	-4	
Kiskunhalas	. ≡		8	-1	-2	
Kunszentmiklós	. ⊔		8	-1	-1	
Tiszakécske	. ⊔		10	1	-1	
Balassagyarmat	. ⊔		9	-2	-4	
Romhány						
Salgótarján	1 ≡		12	-6	-9	
Eger	1 ⊔		11	-2	-4	0
Galyatető	—		—	—	—	
Gyöngyös	ny ⊔		8	-2	-6	
Kékestető	2 ✳ ▽ ≡		1	-3	-5	1
Kompolt	2 ⁎ ≡		7	-2	-7	0
Lőrinci	. ⊔		9	-0	-5	
Poroszló	3 ⊔		7	-1	-3	
Jászapáti						
Jászberény	. ⊔		8	-1	-2	
Karcag	2 ⊔		8	-3	-4	
Szolnok	1 ⊔		7	-2	-5	0
Tiszaroff	. ⊔		8	-1	-6	
Túrkeve	ny ⊔		8	-1	-4	0
Kistelek	3 ▽ ⊔		7	-2	-2	
Makó						
Szeged	1 ⊔		7	-2	-5	0
Szentes	1		7	-3	-3	
Borsodnádasd	. ⊔		7	-5	-8	
Füged	. ≡		8	-3	-5	
Hidasnémeti	. =		9	-4	-4	
Jósvafő	2 ✳ ⊔		9	-4	-6	2
Lillafüred	—		—	—	—	
Miskolc	2 ⊔		8	-3	-5	0
Putnok						
Sárospatak	. ⊔		7	-3	-5	1
Szendrőlád	. ⊔		10	-3	-3	
Tokaj	. ⌓		8	-1	-3	
Kisvárda	1 ≡		7	-2	-3	0
Mátészalka	1 ⊔		7	-0	-1	
Nyíregyháza	1 ≡		8	-1	-4	1
Nyírlugos						
Pátyod	2 ⊔		6	-3	-4	
Tiszabecs	ny , ⊔		6	-4	-7	
Vásárosnamény	2 ≡		7	-1	-2	
Záhony	ny ⊔		8	-1	-2	
Berettyóújfalu	. ≡		8	-1	-1	
Debrecen	1 ≡		8	-1	-2	0
Hajdúdorog	. ≡		8	-1	-2	
Hortobágy	. ≡		9	-3	-4	
Körösszakál	1 ≡		7	-0	-1	
Polgár	. ≡		8	-2	-3	
Békéscsaba	2		7	-1	-5	1
Mezőhegyes	3 ⊔		7	0	-2	—
Orosháza	2 ⊔		8	-2	-6	
Szarvas	ny ⊔		7	-2	-6	0
Szeghalom	—		—	—	—	

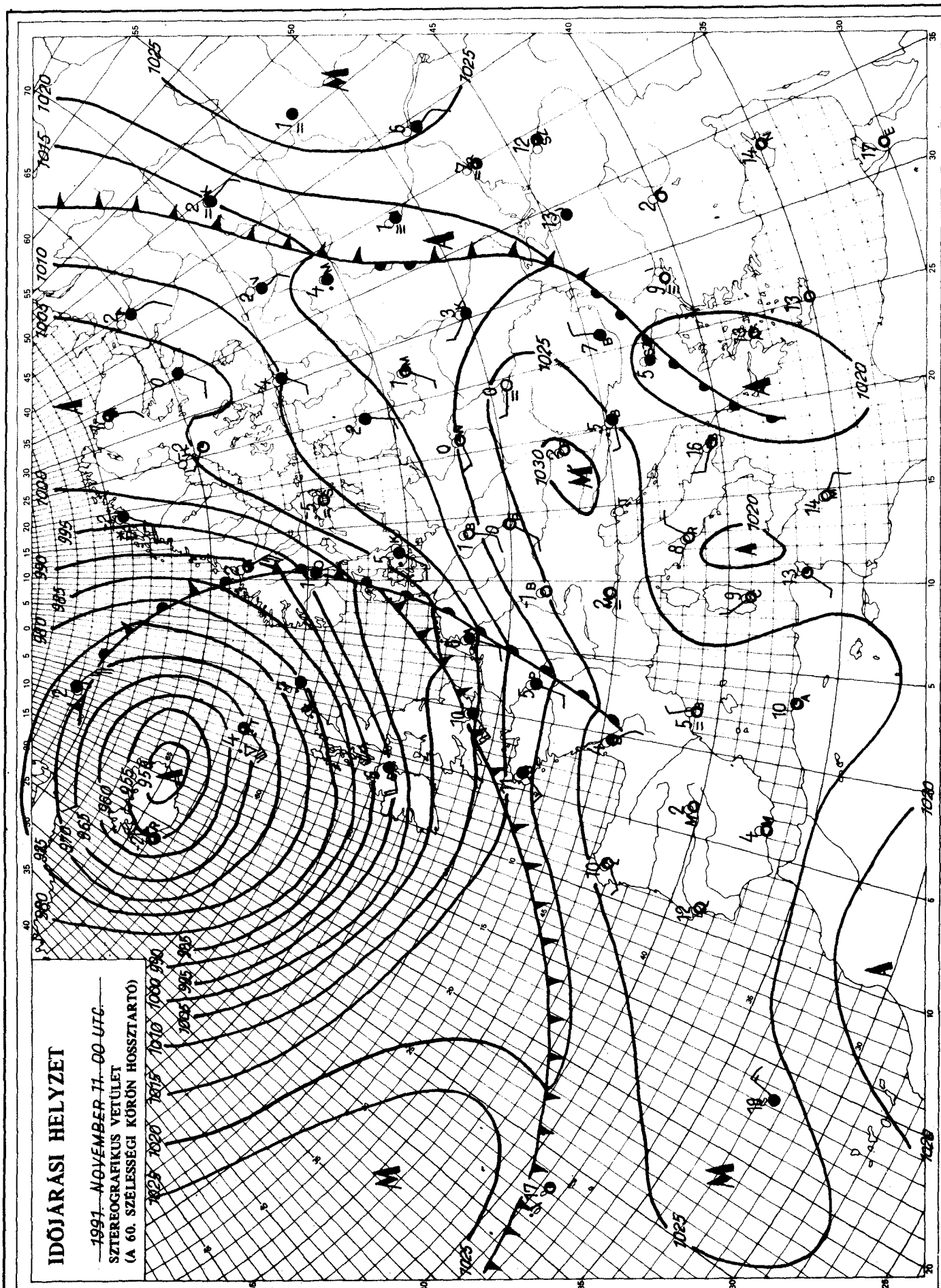

KIADJA: ORSZÁGOS METEOROLÓGIAI SZOLGÁLAT
Kiadásért felel: Dr. Mersich Iván, az Országos Meteorológiai Szolgálat elnöke – Készült: az Országos Meteorológiai Szolgálat Nyomdájában, Budapest – Felelős vezető: Máthé Gyuláné – Munkaszám: 91.509 – Szerkesztésért felel: Dr. Vissy Károly, a Központi Előrejelző Intézet igazgatója

Készíti: a KEI Rövidtávú Előrejelző Osztálya – Szakmai felelős: Németh Lajos osztályvezető – Megjelenik naponként
Megrendelhető: 1024 Budapest, II., Kitaibel Pál utca 1. – Pénzügyi Osztály – Telefon: 353-500
Jelmagyarázat a havi mellékletben

IDŐJÁRÁSI NAPIJELENTÉS

ЕЖЕДНЕВНЫЙ МЕТЕОРОЛОГИЧЕСКИЙ БЮЛЛЕТЕНЬ • DAILY WEATHER REPORT
BULLETIN QUOTIDIEN DE TEMPS • TÄGLICHER WETTERBERICHT

104. évfolyam 316. szám + Budapest + 1991. november 12. kedd

Az időjárási helyzet és a várható időjárás:

Délen a Földközi-tenger mentén tart a késő őszi, enyhe idő. Európában a 45-ik szélességi körtől északra ugyanakkor változékony az időjárás. A Kelet-európai-síkságon szórványosan esik az eső, északon hózáporok fordulnak elő. A Norvég-tenger feletti középponttal nagy kiterjedésű ciklon örvénylik. Az óceán felől nagy sebességgel váltakozó nedvességtartalmú léghullámok sodródnak a szárazföld belsejébe. A ciklon egyik hulláma a Német-Lengyel-síkságon, továbbá a Balti-tenger mentén okoz esőket, záporokat. A felhőátvonulásokat a Brit-szigeteken is szórványosan kísérik záporok. Valószínű, hogy az elkövetkező időszakban a Kárpát-medencébe délnyugati széllel enyhe levegő áramlik.

Magyarországon hétfőn nagyobbrészt napos, keleten néhol azonban tartósan ködös idő volt. A legmagasabb nappali hőmérséklet hétfőn az ország nagy részén 4, 10 fok között alakult. Kedd hajnalra jobbára -2, +2 fokig hűlt le a levegő. Ma délelőtt változóan felhős, párás, főleg keleten elszórtan ködös idő volt. A hőmérséklet 11 órakor az országban 1 és 8 fok között váltakozott.

Ma 12 órakor Budapesten a hőmérséklet 4 fok volt, a tengerszintre átszámított légnyomás 1023 hPa, alig változik.

Várható időjárás szerda estig:

Ma még gyakran, szerdán már csak időnként növekszik meg a felhőzet. Számottevő csapadék nem lesz, legfeljebb ma fordul elő egy-egy kisebb eső. Északkeleten helyenként tartósan, másutt inkább csak éjjel, reggel lesz ködös a levegő. A megélénkülő délnyugati szelet szerdán gyakran kísérik erős széllökések. Erősödik a nappali felmelegedés.

A várható legalacsonyabb éjszakai hőmérséklet 0, +5,
legmagasabb nappali hőmérséklet szerdán általában 10, 15 fok között, a hosszabb ideig ködös északkeleten azonban 5 fok közelében alakul.

Bozóki István s. k.

A hőmérséklet napi középértéke és eltérése a sokévi átlagtól (Budapest belterületén):

1991. november 11.	4,6°C	-2,1°C

1871 óta ezen a napon Budapesten előfordult

legmagasabb hőmérséklet:	18,2°C (1944)
legalacsonyabb hőmérséklet:	-8,9°C (1888)

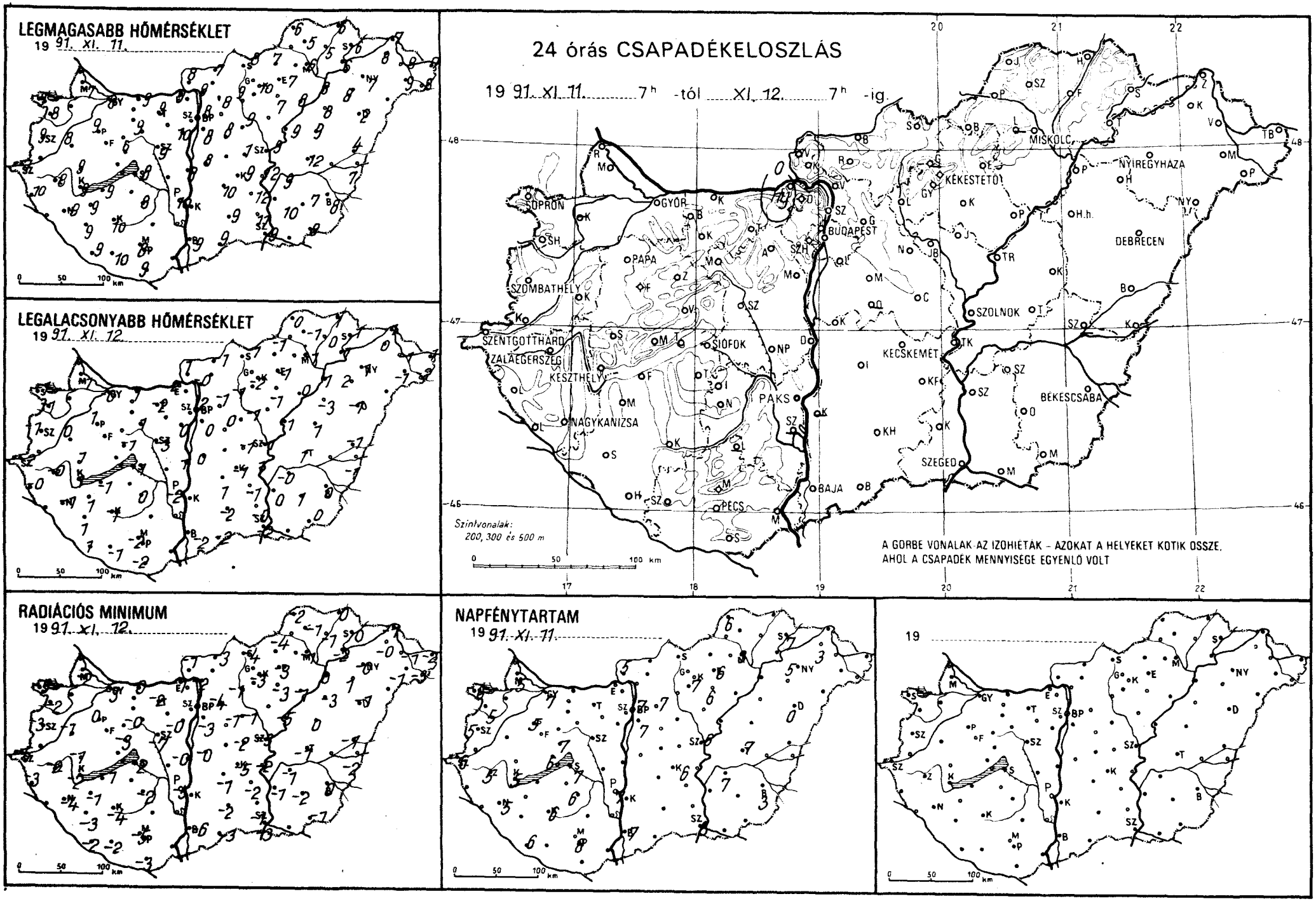
LEGMAGASABB HŐMÉRSÉKLET
19 91. XI. 11.
LEGALACSONYABB HŐMÉRSÉKLET
19 91. XI. 12.
24 órás CSAPADÉKELOSZLÁS
19 91. XI. 11. 7h -tól XI. 12. 7h -ig.
SOPRON
GYŐR
BUDAPEST
MISKOLC
NYÍREGYHÁZA
KÉKESTETŐ
DEBRECEN
SZOMBATHELY
PAPA
SZOLNOK
SZENTGOTTHÁRD
ZALAEGERSZEG
KESZTHELY
SIÓFOK
KECSKEMÉT
BÉKÉSCSABA
NAGYKANIZSA
PAKS
SZEGED
BAJA
PÉCS
Szintvonalak:
200, 300 és 500 m
A GÖRBE VONALAK AZ IZOHIÉTÁK – AZOKAT A HELYEKET KÖTIK ÖSSZE,
AHOL A CSAPADÉK MENNYISÉGE EGYENLŐ VOLT
RADIÁCIÓS MINIMUM
19 91. XI. 12.
NAPFÉNYTARTAM
19 91. XI. 11.
19

1991.XI.12. 07 h-ig az utolsó 24 óra adatai						Előző nap napos órái
állomás	csapadék (mm)	Hó cm	max. hőmérséklet	min. hőmérséklet	rad. min.	
Győr	. ⊔		8	-0	-3	7
Kapuvár	—		—	—	—	—
Mosonmagyaróvár	. ⊔		7	-1	-2	5
Rajka						
Sopron	. ⊔		9	-1	-5	6
Sopronhorpács	. ⊔		8	-1	-2	5
Káld	. ⊔		8	0	-1	
Körmend						
Szentgotthárd	. ⊔		7	-2	-5	6
Szombathely	. ⊔		9	-1	-3	5
Lenti	. ⊔		10	-0	-3	
Letenye						
Nagykanizsa	. V		9	-1	-4	5
Zalaegerszeg	. ⊔		8	-0	-2	5
Farkasgyepű	.		7	-1	-3	
Keszthely	. ⊔		9	1	-2	5
Mencshely	. ≡		7	-0	-1	6
Pápa	.		9	1	0	5
Sümeg	. ⊔		9	1	-1	
Tihany						
Veszprém	. ⊔		6	-1	-3	7
Zirc	. ≡		6	-1	-4	
Fonyód	.		9	-1	-1	
Homokszt. györgy	. ⊢		9	1	-2	6
Kaposvár	. ⊔		10	-1	-4	6
Marcali	. ⊔		9	1	-1	
Siófok	.		8	1	-2	7
Somogyszob	. ⊢		9	1	-3	
Tab						
Bábolna	. ⊔		9	1	-2	
Esztergom	ny ⸗		9	2	-1	
Kisbér						
Komárom	. =		9	1	0	
Tata	. ⊔		9	-2	-2	
Alcsútdoboz						
Dunaújváros	. ⊔		8	1	-0	
Martonvásár	. ≡		10	0	-0	
Mór	. =		9	1	0	
Sárbogárd						
Székesfehérvár	. ≡		9	-3	-7	
Iregszemcse	. ⊔		8	0	-2	6
Lengyel	—		—	—	—	
Paks	. ⊔		10	-2	-5	7
Szekszárd	—		—	—	—	
Árpádtető	. ⊔		7	1	-2	
Mohács						
Pécs	. ≡		8	-2	-5	8
Siklós	. ≡		9	-2	-3	
Szigetvár	. ≡		10	-1	-2	
Budaörs	. ⊢		8	-1	-5	
Bp. Lőrinc	. ⊢		8	0	-3	7
Bp. Met. Int.	. =		8	2	—	7
Bp. Szab. hegy	. ≡		7	-0	-2	
Cegléd	. ≡		10	-1	-2	
Dobogókő	.		7	-2	-4	
Gödöllő	. ≡		8	-1	-4	7
Királyrét						
Monor	.		8	0	-1	
Nagykáta	. ≡		9	-1	-1	
Szentendre						

1991.XI.12. 07 h-ig az utolsó 24 óra adatai						Előző nap napos órái
állomás	csapadék (mm)	Hó cm	max. hőmérséklet	min. hőmérséklet	rad. min.	
Vác	. ⊔		9	-0	-2	
Vámosmikola	. =		8	1	-1	5
Baja	. ≡		9	-2	-6	7
Bácsalmás	. ≡		9	-2	-3	
Izsák	.		10	1	-1	
Kalocsa	—		—	—	—	—
Kecskemét	. ≡		9	-1	-5	6
Kiskunfélegyháza	. ≡		12	-1	-2	
Kiskunhalas	. ≡		9	-2	-2	
Kunszentmiklós	. ⊔		8	0	-0	
Tiszakécske	. ⊔		10	1	-2	
Balassagyarmat	. ⊔		7	-1	-3	
Romhány						
Salgótarján	. ⊔		8	-1	-4	
Eger	. ≡		7	-1	-3	6
Galyatető	—		—	—	—	
Gyöngyös	. ≡		10	-2	-3	
Kékestető	. V		1	-3	-3	7
Kompolt	. ⊢		7	-1	-3	6
Lőrinci	. ≡		9	-1	-1	
Poroszló	. ≡		8	0	-1	
Jászapáti						
Jászberény	. ≡		8	-1	-2	
Karcag	. ⊔		9	1	0	
Szolnok	. ≡		9	-1	-3	6
Tiszaroff	. ≡		9	-1	-5	
Túrkeve	. ≡		12	1	-1	7
Kistelek	. ⊔		11	-0	-1	
Makó						
Szeged	. ≡		9	-2	-3	8
Szentes	. ≡		10	0	-1	
Borsodnádasd	. ⊔		7	-1	-4	
Füged	. =		5	0	-1	
Hidasnémeti	. ≡		6	1	0	
Jósvafő	. ≡		6	0	-2	6
Lillafüred	—		—	—	—	
Miskolc	. ≡		6	-1	-1	3
Putnok						
Sárospatak	. =		6	1	0	7
Szendrőlád	. ≡		5	-1	-1	
Tokaj	. ≡		6	1	-2	
Kisvárda	. ≡		8	0	-0	3
Mátészalka	. ⊔		9	-1	-1	
Nyíregyháza	. ≡		7	1	-0	5
Nyírlugos						
Pátyod	. =		8	-2	-3	
Tiszabecs	. ⊔		7	-1	-2	
Vásárosnamény	. =		8	-1	-1	
Záhony	. ≡		7	1	-1	
Berettyóújfalu	. ≡		4	-1	-1	
Debrecen	. ≡		2	-1	-1	0
Hajdúdorog	. =		8	2	1	
Hortobágy	. ≡		8	-3	-3	
Körösszakál	.		7	-1	-2	
Polgár	. ≡		8	1	0	
Békéscsaba	. ≡		8	0	0	3
Mezőhegyes	. ⊢		8	0	-1	—
Orosháza	. ≡		7	1	-2	
Szarvas	. ≡		9	-0	-1	7
Szeghalom	—		—	—	—	

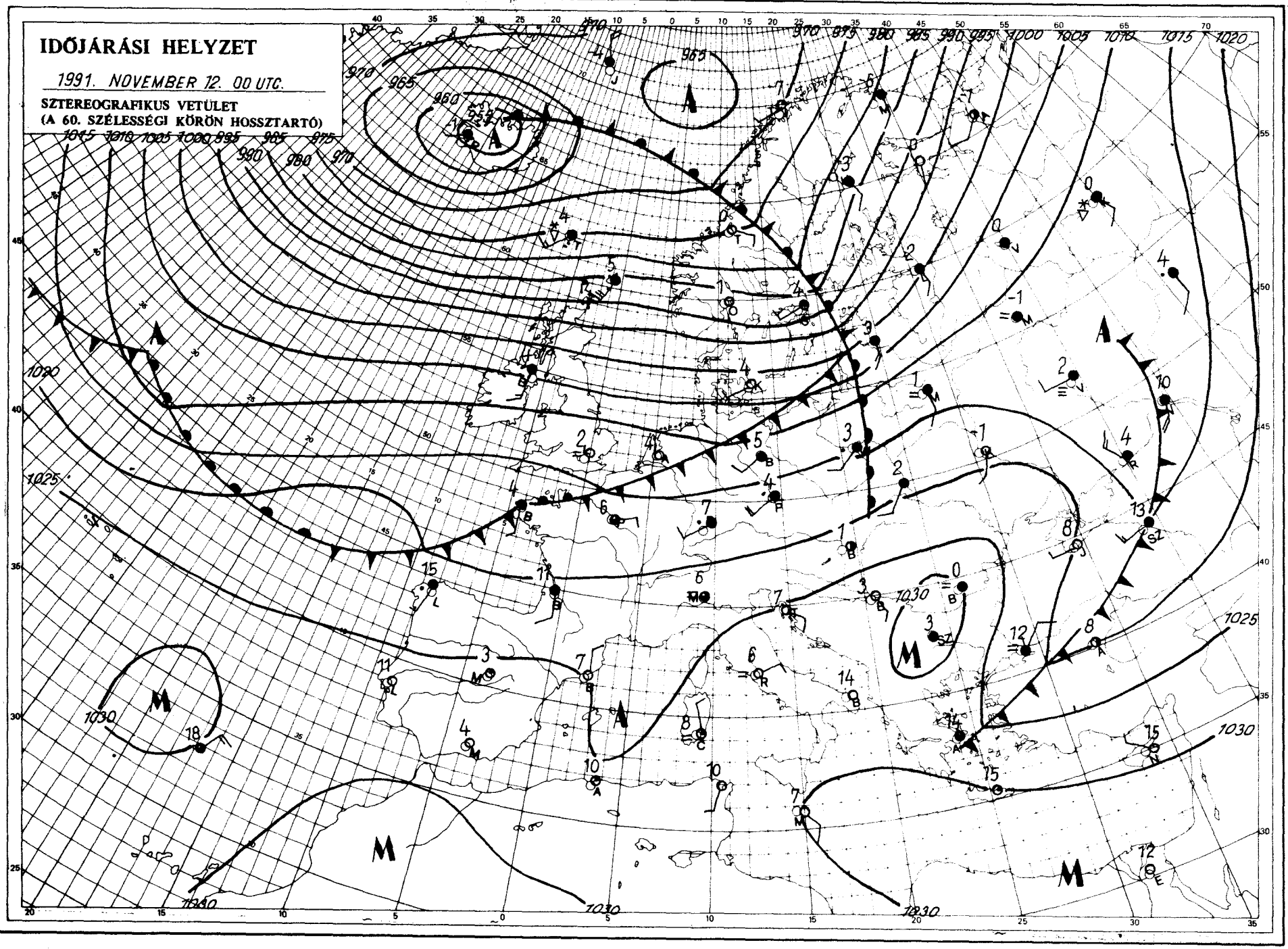

KIADJA: ORSZÁGOS METEOROLÓGIAI SZOLGÁLAT
Kiadásért felel: Dr. Mersich Iván, az Országos Meteorológiai Szolgálat elnöke – Készült: az Országos Meteorológiai Szolgálat Nyomdájában, Budapest – Felelős vezető: Máthé Gyuláné – Munkaszám: 91-510 – Szerkesztésért felel: Dr. Visy Károly a Központi Előrejelző Intézet igazgatója

Készíti: a KEI Rövidtávú Előrejelző Osztálya – Szakmai felelős: Németh Lajos osztályvezető – Megjelenik naponként Megrendelhető: 1024 Budapest, II., Kitaibel Pál utca 1. – Pénzügyi Osztály – Telefon: 363-500
Jelmagyarázat a havi melléklettben

IDŐJÁRÁSI NAPIJELENTÉS

ЕЖЕДНЕВНЫЙ МЕТЕОРОЛОГИЧЕСКИЙ БЮЛЛЕТЕНЬ • DAILY WEATHER REPORT
BULLETIN QUOTIDIEN DE TEMPS • TÄGLICHER WETTERBERICHT

104. évfolyam 317. szám + Budapest + 1991. november 13. szerda

Az időjárási helyzet és a várható időjárás:

A Norvég-tenger fölötti középponttal markáns ciklon örvénylik, ennek hosszan elnyúló frontzónája a Skandináv-félszigettől egészen az Ibériai-félszigetig húzódik. A kontinens nyugati felén sokfelé szeles, esős az idő. Európa délkeleti, déli részén sok a napsütés, kellemes az időjárás. A Kelet-európai-síkság fölött gyengülő ciklon hatására helyenként esik az eső, néhol havazik. Az elkövetkező időszakban a Kárpát-medencét is eléri egy egyelőre Nyugat-Európa fölött húzódó front.

Magyarországon kedden az északkeleti, északi területeken párás, egész nap ködös volt az idő, máshol 3–7 órán át sütött a Nap. A legmagasabb nappali hőmérséklet általában 7, 12 fok között alakult, csupán a tartósan ködös tájakon nem emelkedett kora délutánra 3, 5 fok fölé a hőmérséklet. Szerda hajnalra -3, +3 fok közé hűlt le a levegő. Ma északon, északkeleten erősen felhős, párás, máhol változóan felhős volt az idő. A hőmérséklet 11 órakor széles határok, 2 és 13 fok között változott.

Ma 12 órakor Budapesten a hőmérséklet 4 fok volt, a tengerszintre átszámított légnyomás 1018 hPa, erősen süllyed.

Várható időjárás csütörtök estig:

Ma az északkeleti területeken ködös idő várható, máshol változóan felhős lesz az ég. Az éjszakai óráktól viszont gyakran megnövekszik a felhőzet, előbb a Dunántúlon, majd másutt is eső, záporeső kialakulása valószínű.
Sokfelé megerősödik a délnyugati szél.
A legalacsonyabb éjszakai hőmérséklet általában +1, +6 fok, között alakul, de északkeleten gyenge fagy is valószínű.
A legmagasabb nappali hőmérséklet nyugaton és északkeleten 5, máshol 10 fok körül alakul.

Kapitány Ervinné s. k.

A hőmérséklet napi középértéke és eltérése a sokévi átlagtól (Budapest belterületén):

1991. november 12.	2,8°C	-3,8°C

1871 óta ezen a napon Budapesten előfordult

legmagasabb hőmérséklet:	21,0°C (1951)
legalacsonyabb hőmérséklet:	-10,1°C (1897)

LEGMAGASABB HŐMÉRSÉKLET

19 91. XI. 12.

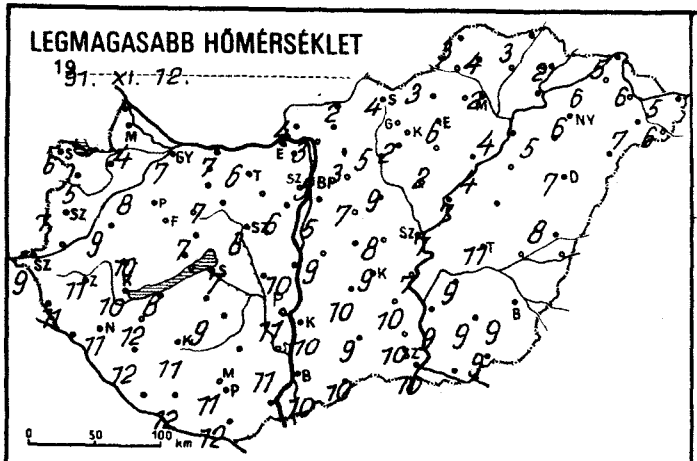

LEGALACSONYABB HŐMÉRSÉKLET

19 91. XI. 13.

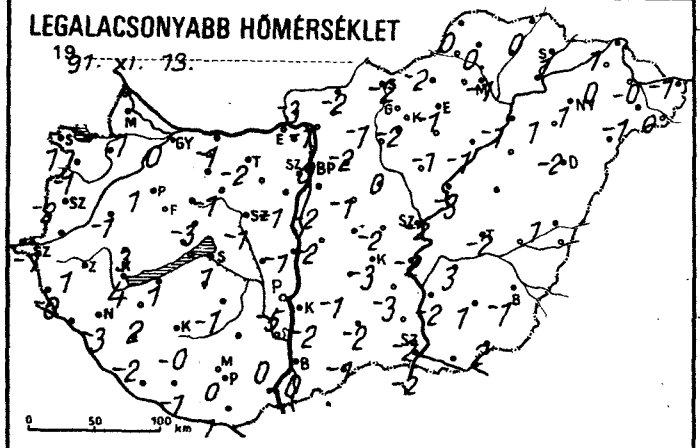

RADIÁCIÓS MINIMUM

19 91. XI. 13.

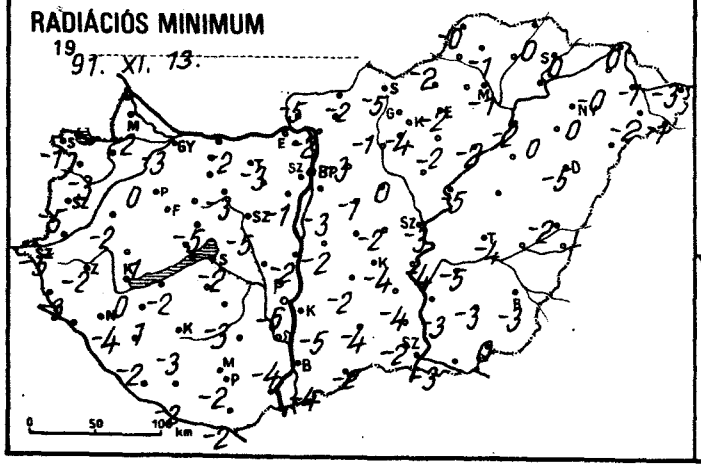

24 órás CSAPADÉKELOSZLÁS

19 91. XI. 12. 7h -tól XI. 13. 7h -ig.

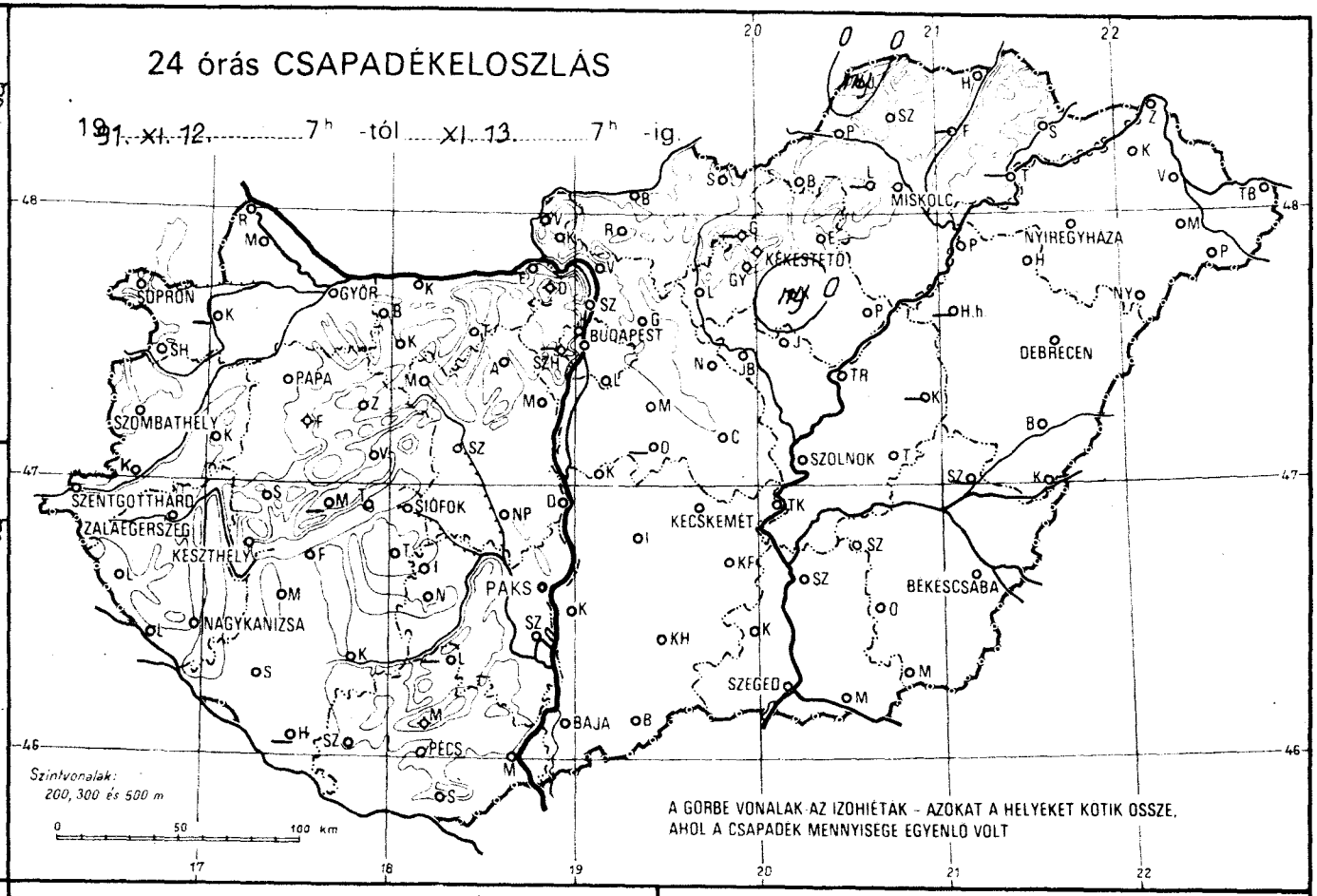

NAPFÉNYTARTAM

19 91. XI. 12.

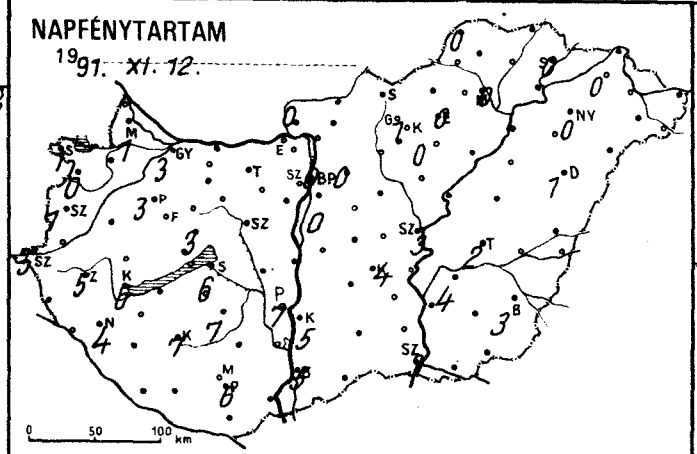

19

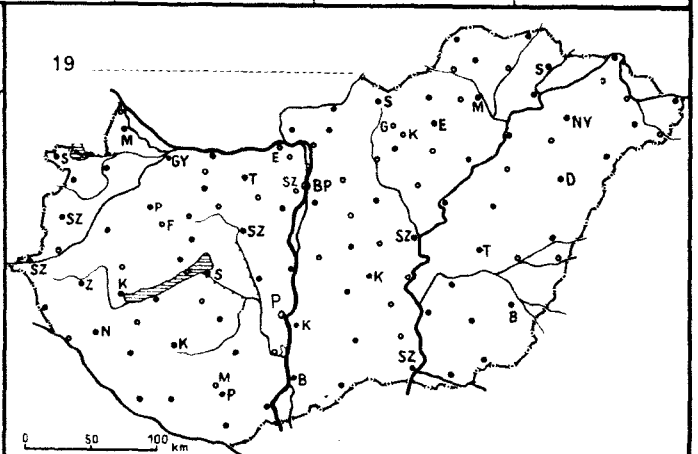

1991.XI.13 07 h-ig az utolsó 24 óra adatai						Előző nap napos órái
állomás	csapadék (mm)	Hó cm	max. hőmérséklet	min. hőmérséklet	rad. min.	
Győr	. ⊔		7	0	-3	3
Kapuvár	—		—	—	—	—
Mosonmagyaróvár	· ⊔		4	1	-2	1
Rajka						
Sopron	· ⊔		6	1	-1	1
Sopronhorpács	· ⊔		5	-1	-3	0
Káld	. =		9	-1	-2	
Körmend						
Szentgotthárd	. ⊔		9	-1	-5	5
Szombathely	. ⊔		7	-2	-5	1
Lenti	. =		11	-0	-3	
Letenye						
Nagykanizsa	. ⊔		11	-3	-4	4
Zalaegerszeg	. ⊔		11	1	-2	5
Farkasgyepű	·		9	1	1	
Keszthely	. ⊥		10	4	0	6
Mencshely	—		—	—	—	—
Pápa	. =		8	1	0	3
Sümeg	·		10	3	1	
Tihany						
Veszprém	. ≡		7	-3	-5	3
Zirc	. ≡		7	-1	-4	
Fonyód	·		8	1	-2	
Homokszt. györgy	—		—	—	—	
Kaposvár	· ⊔		11	-0	-3	7
Marcali	. ⊥		12	2	1	
Siófok	. ⊔		7	1	-2	6
Somogyszob	. ⊔		12	-2	-2	
Tab						
Bábolna	· ⊔		8	1	-6	
Esztergom	—		—	—	—	
Kisbér						
Komárom	. ⊔		7	-1	-2	
Tata	. =		6	-2	-3	
Alcsútdoboz						
Dunaújváros	. ⊔		10	-1	-2	
Martonvásár	. =		6	-1	-1	
Mór	. =		7	-1	-3	
Sárbogárd						
Székesfehérvár	. =		8	-1	-5	
Iregszemcse	. ⊔		9	-1	-3	7
Lengyel	—		—	—	—	
Paks	. ⊔		11	-5	-6	7
Szekszárd	. ⊔		11	0	-4	
Árpádtető	. ⊔		9	4	-0	
Mohács						
Pécs	. ≡		11	0	-2	6
Siklós	. ⊔		12	1	-2	
Szigetvár	. ⊔		12	-1	-2	
Budaörs	. ≡		5	-4	-6	
Bp. Lőrinc	. ≡		5	-2	-3	0
Bp. Met. Int.	. ≡		5	0	—	0
Bp. Szab. hegy	—		—	—	—	
Cegléd	. ≡		8	-2	-2	
Dobogókő	—		—	—	—	
Gödöllő	. ≡		3	-2	-3	0
Királyrét						
Monor	. ≡		7	-1	-1	
Nagykáta	. ≡		9	0	0	
Szentendre						

1991.XI.13 07 h-ig az utolsó 24 óra adatai						Előző nap napos órái
állomás	csapadék (mm)	Hó cm	max. hőmérséklet	min. hőmérséklet	rad. min.	
Vác	. ≡		3	-1	-2	
Vámosmikola	· =		4	-3	-5	0
Baja	· ≡		10	0	-4	5
Bácsalmás	· ⊔		10	-1	-2	
Izsák	·		10	-1	-2	
Kalocsa	· ⊔		10	-2	-5	5
Kecskemét	· V		9	-3	-4	4
Kiskunfélegyháza	· ⊔		10	-3	-4	
Kiskunhalas	· ≡		9	-2	-4	
Kunszentmiklós	· ≡		9	-2	-2	
Tiszakécske	· ⊔		7	-2	-4	
Balassagyarmat	· ⊥		2	-2	-2	
Romhány						
Salgótarján	. ≡		4	-2	-5	
Eger	. ≡		6	-1	-2	0
Galyatető	—		—	—	—	
Gyöngyös	· ≡		2	-2	-4	
Kékestető	. ≡		-0	-1	-3	1
Kompolt	ny ≡		2	-1	-2	0
Lőrinci	·		5	-1	-1	
Poroszló	· =		4	-1	-2	
Jászapáti						
Jászberény	· ≡		3	-1	-1	
Karcag	—		—	—	—	
Szolnok	·		7	-2	-3	3
Tiszaroff	· ≡		7	-3	-5	
Túrkeve	· ⊔		11	-2	-4	2
Kistelek	· ⊔		10	-2	-2	
Makó						
Szeged	· ⊔		10	-2	-3	3
Szentes	· ⊔		9	-2	-3	
Borsodnádasd	· ⊔ ≡		3	-2	-2	
Füged	—		—	—	—	
Hidasnémeti	· =		3	0	0	
Jósvafő	ny ≡		3	0	-0	0
Lillafüred	—		—	—	—	
Miskolc	· ≡		2	-1	-1	0
Putnok						
Sárospatak	· ≡		2	1	0	0
Szendrőlád	· ≡		4	0	-1	
Tokaj	—		—	—	—	
Kisvárda	· =		6	0	-0	0
Mátészalka	· ⊔		7	-1	-2	
Nyíregyháza	· ≡		6	1	0	0
Nyírlugos						
Pátyod	· ⊥		6	0	-1	
Tiszabecs	· =		5	-1	-3	
Vásárosnamény	· ≡		6	-0	-1	
Záhony	· ⊥		5	1	0	
Berettyóújfalu	· ⊔		8	1	-2	
Debrecen	· ≡		7	-2	-5	1
Hajdúdorog	·		5	1	0	
Hortobágy	—		—	—	—	
Körösszakál	—		—	—	—	
Polgár	· ≡		4	-1	-2	
Békéscsaba	· ≡		9	-1	-3	3
Mezőhegyes	·		9	2	0	—
Orosháza	· ⊔		9	1	-3	
Szarvas	· ≡		9	-3	-5	4
Szeghalom	—		—	—	—	

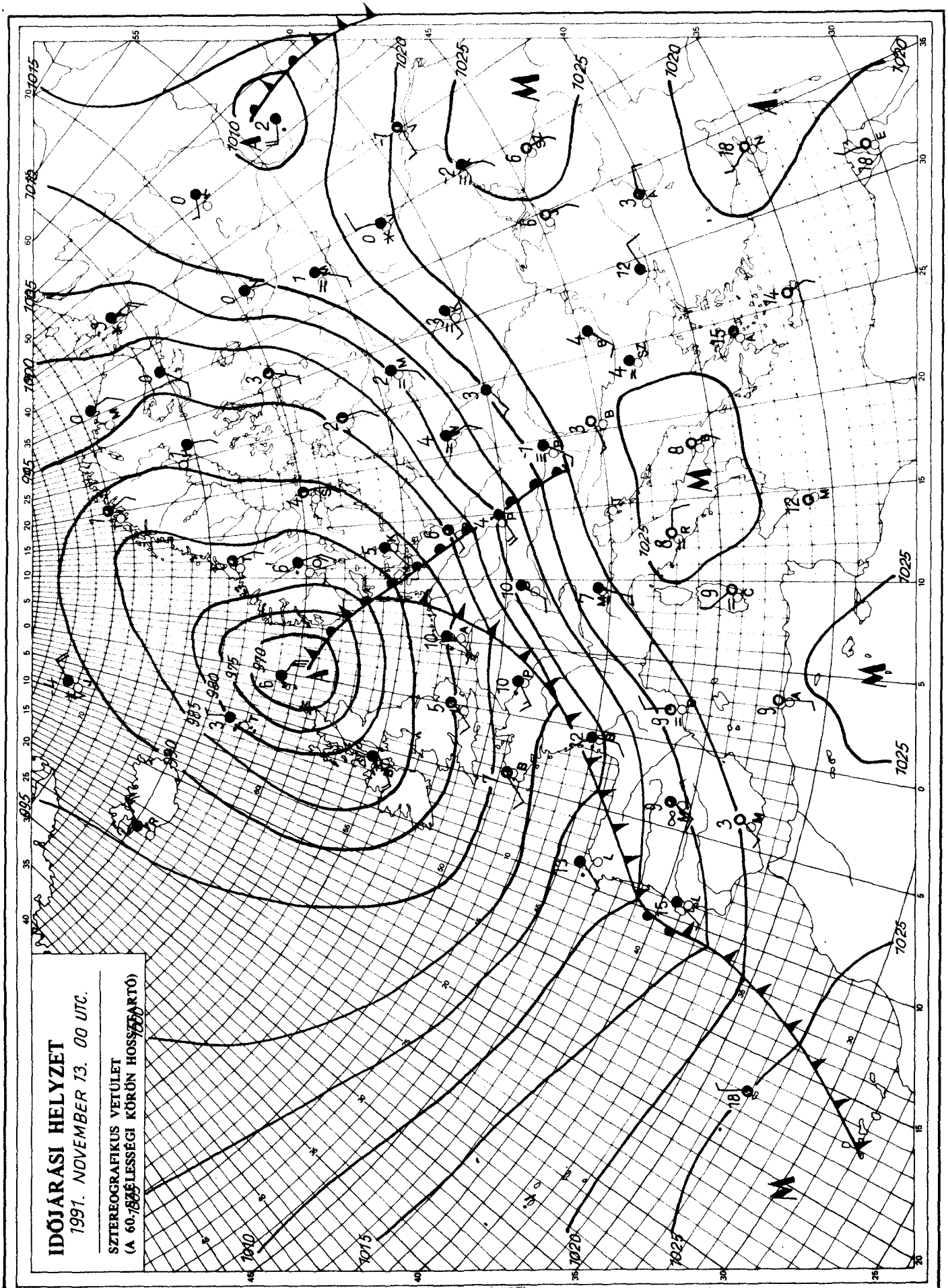

KIADJA: ORSZÁGOS METEOROLÓGIAI SZOLGÁLAT
Kiadásért felel: Dr. Mersich Iván, az Országos Meteorológiai Szolgálat elnöke – Készült: az Országos Meteorológiai Szolgálat Nyomdájában, Budapest – Felelős vezető: Máthé Gyuláné – Munkaszám: 511. – Szerkesztésért felel: Dr. Vissy Károly a Központi Előrejelző Intézet igazgatója

Készíti: a KEI Rövidtávú Előrejelző Osztálya – Szakmai felelős: Németh Lajos osztályvezető – Megjelenik naponként
Megrendelhető: 1024 Budapest, II., Kitaibel Pál utca 1. – Pénzügyi Osztály – Telefon: 363-500
Jelmagyarázat a havi mellékletben

IDŐJÁRÁSI NAPIJELENTÉS

ЕЖЕДНЕВНЫЙ МЕТЕОРОЛОГИЧЕСКИЙ БЮЛЛЕТЕНЬ • DAILY WEATHER REPORT
BULLETIN QUOTIDIEN DE TEMPS • TÄGLICHER WETTERBERICHT

104. évfolyam 318. szám + Budapest + 1991. november 14. csütörtök

Az időjárási helyzet és a várható időjárás:

Európa legnagyobb részének időjárását egyetlen, igen nagy kiterjedésű ciklon határozza meg. Mivel ez a ciklon több középponttal rendelkezik, a frontok meglehetősen változatossá teszik a kontinens időjárását. Közép-Európát ma napközben nyugat felől hidegfront éri el és várhatóan pénteken napközben már hazánktól keletebbre helyezkedik el.

Magyarországon tegnap az ország északi felén tartósan borult volt az ég, másutt a változóan felhős ég mellett több órára kisütött a Nap. Csapadékot csak nyomokban jelentettek. A déli szél eleinte a Dunántúlon, majd másutt is megerősödött. A hőmérséklet csúcsértéke általában 10–15 fok között alakult, északon azonban csak 5–9 fok között volt. Csütörtök hajnalra szeszélyes területi eloszlásban 2, 11 fokig hűlt le a levegő. Ma délelőtt eleinte változóan, majd erősen felhős volt az ég, egyre többfelé eső, zápores is kialakult. A déli szél csaknem országszerte erős volt. A hőmérséklet 11 órára 8 és 13 fok közé emelkedett.

Ma 12 órakor Budapesten a hőmérséklet 10 fok volt, a tengerszintre átszámított légnyomás 1011 hPa, mérsékelten süllyed.

Várható időjárás péntek estig:

Eleinte gyakran erősen megnövekvő felhőzetből sokfelé várható eső, zápores, később nyugat felől csökken a felhőzet, de holnap még keleten lehet eső.
Hajnalban helyenként köd képződik.
Az eleinte gyakran erős déli szél átmenetileg északnyugatira fordul.
A legalacsonyabb éjszakai hőmérséklet 1 és 6 fok között,
a legmagasabb nappali hőmérséklet 7 és 12 fok között alakul.

Távolabbi kilátások szombattól – keddig:

Eleinte gyakran lesz felhős, borult az idő, ismétlődő esővel, záporral, majd a jövő hét elején erős északi széllel, lehűlés várható, de már szárazabb időszak valószínű.
A legalacsonyabb hajnali hőmérséklet: eleinte 1, 6 majd -3, +2 fok között lesz.
A legmagasabb nappali hőmérséklet eleinte 6, 11 majd 2, 7 fok között alakul.
Jelentő mennyiségű (legalább napi 5 mm) csapadék az ország területének 80 százalékán várható.

Pálóczi Györgyi s. k.

A hőmérséklet napi középértéke és eltérése a sokévi átlagtól (Budapest belterületén):

1991. november 13.	2,4°C	-4,1°C

1871 óta ezen a napon Budapesten előfordult

legmagasabb hőmérséklet:	17,7°C (1969)
legalacsonyabb hőmérséklet:	-10,5°C (1876)

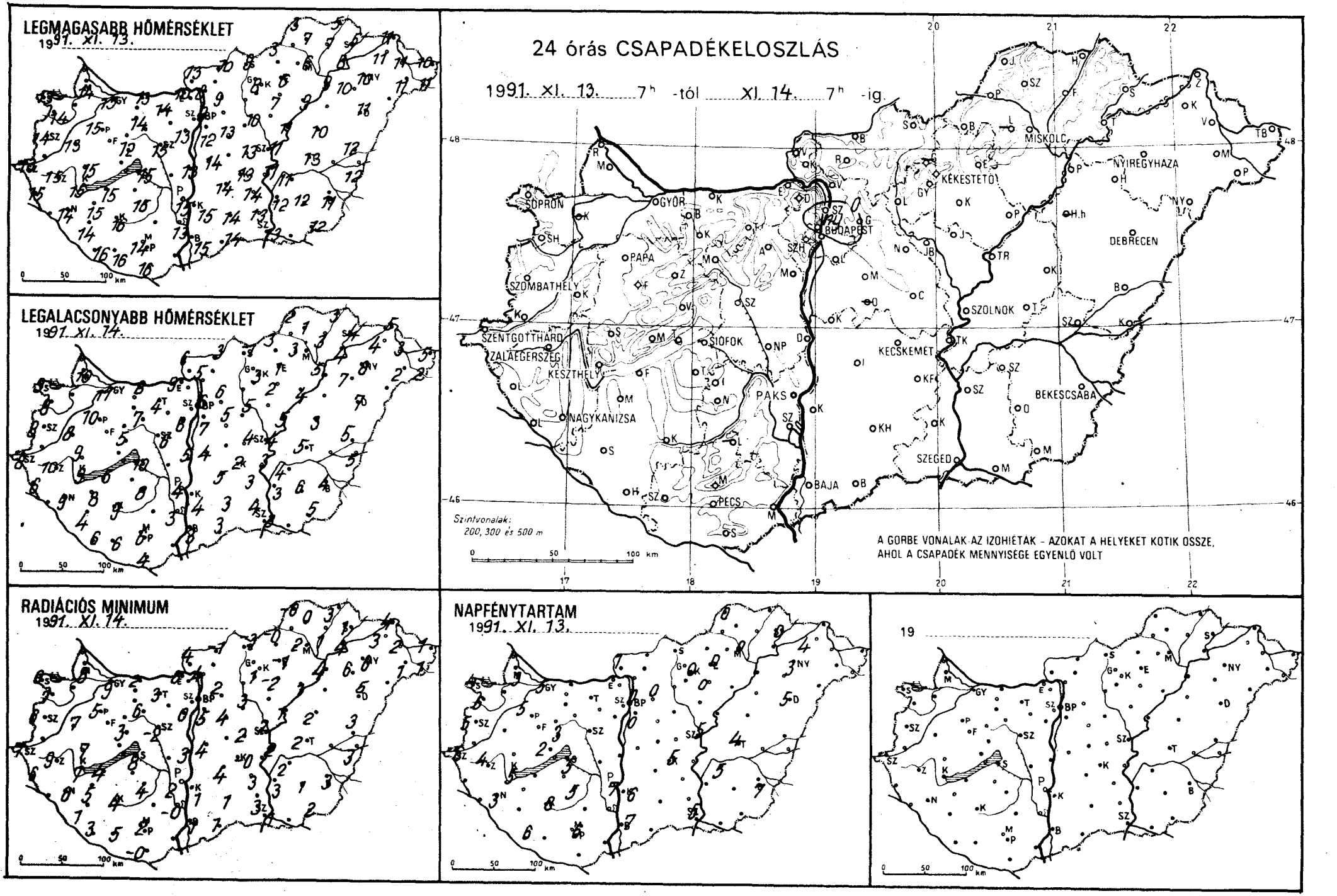
LEGMAGASABB HŐMÉRSÉKLET
1991. XI. 13.
LEGALACSONYABB HŐMÉRSÉKLET
1991. XI. 14.
RADIÁCIÓS MINIMUM
1991. XI. 14.
NAPFÉNYTARTAM
1991. XI. 13.
24 órás CSAPADÉKELOSZLÁS
1991. XI. 13. 7h -tól XI. 14. 7h -ig.
Szintvonalak:
200, 300 és 500 m
A GÖRBE VONALAK AZ IZOHIÉTÁK - AZOKAT A HELYEKET KÖTIK ÖSSZE,
AHOL A CSAPADÉK MENNYISÉGE EGYENLŐ VOLT
SOPRON
GYŐR
BUDAPEST
MISKOLC
NYÍREGYHÁZA
KÉKESTETŐ
DEBRECEN
PAPA
SZOMBATHELY
SZOLNOK
SZENTGOTTHÁRD
ZALAEGERSZEG
KESZTHELY
SIÓFOK
KECSKEMÉT
NAGYKANIZSA
PAKS
BÉKÉSCSABA
SZEGED
BAJA
PÉCS

1991.XI.14 07 h-ig az utolsó 24 óra adatai						
állomás	csapadék (mm)	Hó cm	max. hőmérséklet	min. hőmérséklet	rad. min.	Előző nap napos órái
Győr	. ⊔		15	11	9	5
Kapuvár	–		–	–	–	–
Mosonmagyaróvár	.		14	10	8	3
Rajka						
Sopron	.		13	9	6	4
Sopronhorpács	. ⊔		14	9	7	5
Káld	. =		15	8	7	
Körmend						
Szentgotthárd	.		13	8	7	6
Szombathely	. =		14	8	6	5
Lenti	.		15	6	6	
Letenye						
Nagykanizsa	.		14	9	6	3
Zalaegerszeg	. ⊾		15	10	9	4
Farkasgyepű	.		8	4	3	
Keszthely	. ⊾		15	9	7	5
Mencshely	.		13	7	2	2
Pápa	.		15	10	5	5
Sümeg	.		15	9	7	
Tihany						
Veszprém	.		12	5	3	3
Zirc	. ≡		12	7	4	
Fonyód	.		15	6	4	
Homokszt. györgy	.		16	6	3	6
Kaposvár	.		16	9	4	6
Marcali	.		15	8	5	
Siófok	. ⊔		15	10	8	5
Somogyszob	. ⊾		14	4	1	
Tab						
Bábolna	.		14	6	1	
Esztergom	.		10	9	6	
Kisbér						
Komárom	.		13	8	2	
Tata	.		14	4	3	
Alcsútdoboz						
Dunaújváros	.		13	5	3	
Martonvásár	. =		13	6	-0	
Mór	. =		14	7	6	
Sárbogárd						
Székesfehérvár	. ⊾		15	6	-2	
Iregszemcse	.		15	8	4	5
Lengyel	–		–	–	–	
Paks	.		15	4	2	7
Szekszárd	. =		13	3	-0	
Árpádtető	.		13	7	3	
Mohács						
Pécs	. ⊔		14	6	2	6
Siklós	. ⊾		16	4	-0	
Szigetvár	. =		16	6	5	
Budaörs	. =		10	5	-2	
Bp. Lőrinc	. ≡		12	7	5	0
Bp. Met. Int.	ny		9	6	–	0
Bp. Szab. hegy	.		10	4	2	
Cegléd	. ⊾		13	4	2	
Dobogókő	.		7	-2	-3	
Gödöllő	.		9	6	2	0
Királyrét						
Monor	.		13	5	4	
Nagykáta	.		10	5	3	
Szentendre						

1991.XI.14 07 h-ig az utolsó 24 óra adatai						
állomás	csapadék (mm)	Hó cm	max. hőmérséklet	min. hőmérséklet	rad. min.	Előző nap napos órái
Vác	. ⊾		8	5	1	
Vámosmikola	. =		13	6	4	1
Baja	. ⊾		15	3	1	7
Bácsalmás	.		14	3	1	
Izsák	.		14	5	4	
Kalocsa	. ⊾		15	4	1	6
Kecskemét	. ⊾		13	2	-0	5
Kiskunfélegyháza	.		14	3	3	
Kiskunhalas	. ≡		14	3	1	
Kunszentmiklós	. =		14	4	4	
Tiszakécske	. =		11	3	2	
Balassagyarmat	. ⊾		10	3	-1	
Romhány						
Salgótarján	.		9	-1	-3	
Eger	. =		6	1	-1	0
Galyatető	–		–	–	–	
Gyöngyös	. ⊾		8	3	1	
Kékestető	. ≡		2	2	1	0
Kompolt	. ⊾		7	2	-2	0
Lőrinci						
Poroszló	.		9	4	1	
Jászapáti						
Jászberény	. ⊔		8	3	1	
Karcag	.		10	3	2	
Szolnok	. ≡		11	4	2	5
Tiszaroff	. =		11	5	1	
Túrkeve	.		13	5	2	4
Kistelek	. =		13	4	2	
Makó						
Szeged	. ⊔		13	3	1	5
Szentes	.		12	3	3	
Borsodnádasd	. ⊾		3	3	-0	
Füged	.		7	3	1	
Hidasnémeti	. =		5	3	3	
Jósvafő	. ≡		3	2	-0	0
Lillafüred	–		–	–	–	
Miskolc	. ≡		6	3	2	0
Putnok						
Sárospatak	.		5	4	1	0
Szendrőlád	. =		7	1	0	
Tokaj	.		8	4	4	
Kisvárda	. =		11	4	3	4
Mátészalka	. ⊾		11	2	1	
Nyíregyháza	. ≡		10	8	6	3
Nyírlugos						
Pátyod	.		11	2	1	
Tiszabecs	. =		10	5	1	
Vásárosnamény	. =		11	3	2	
Záhony	.		11	5	4	
Berettyóújfalu	. =		12	5	3	
Debrecen	.		11	7	5	5
Hajdúdorog	.		10	7	6	
Hortobágy	–		–	–	–	
Körösszakál	.		12	5	3	
Polgár	. =		9	5	4	
Békéscsaba	.		11	4	3	7
Mezőhegyes	.		12	5	2	–
Orosháza	.		12	6	1	
Szarvas	.		11	4	2	5
Szeghalom	–		–	–	–	

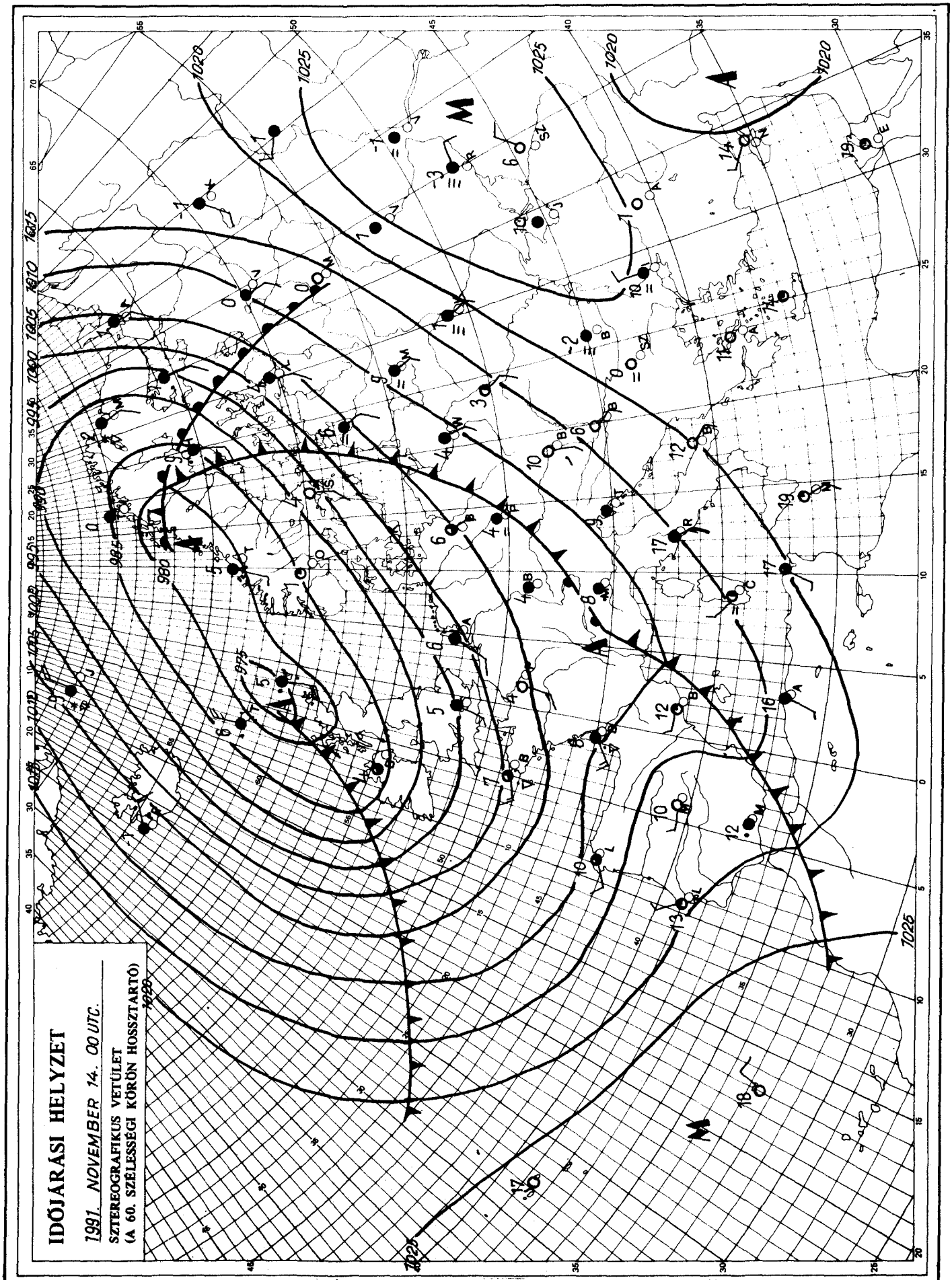

KIADJA: ORSZÁGOS METEOROLÓGIAI SZOLGÁLAT
Kiadásért felel: Dr. Mersich Iván, az Országos Meteorológiai Szolgálat elnöke — Készült: az Országos Meteorológiai Szolgálat Nyomdájában, Budapest — Felelős vezető: Máthé Gyuláné — Munkaszám: — Szerkesztésért felel: Dr. Vissy Károly a Központi Előrejelző Intézet igazgatója. 512.

Készíti: a KEI Rövidtávú Előrejelző Osztálya — Szakmai felelős: Németh Lajos osztályvezető — Megjelenik naponként
Megrendelhető: 1024 Budapest, II., Kitaibel Pál utca 1. — Pénzügyi Osztály — Telefon: 353-500
Jelmagyarázat a havi mellékletben

IDŐJÁRÁSI NAPIJELENTÉS

ЕЖЕДНЕВНЫЙ МЕТЕОРОЛОГИЧЕСКИЙ БЮЛЛЕТЕНЬ • DAILY WEATHER REPORT
BULLETIN QUOTIDIEN DE TEMPS • TÄGLICHER WETTERBERICHT

104. évfolyam 319. szám + Budapest + 1991. november 15. péntek

Az időjárási helyzet és a várható időjárás:

Kontinensünk nagy részének az időjárását egy nagykiterjedésű ciklon alakítja, amelynek frontjai illetve peremciklonjai Európa szerte változékony, sokfelé csapadékos időjárást okoznak. A ciklonrendszer előoldalán Délkelet– és Kelet–Európa fölé enyhe, hátoldalán Nyugat–Európa fölé már hidegebb levegő áramlik. Pénteken éjszaka a Pireneusi–hegység térségében egy igen intenzív peremciklon alakult ki, amely a hétvégén a Kárpát–medence fölé helyeződik. Hatására országszerte várható jelentős mennyiségű csapadék.

Hazánkban csütörtökön nyugat felöl fokozatosan megnövekedett a felhőzet, délelött csak szórványosan, a déli óráktól egyre több helyen esett az eső, záporeső. A ma reggel 7 óráig lehullott csapadék mennyisége általában 1 és 10 mm között volt, de az Északi–középhegységben 10–15 mm-t, a Kékestetőn 21 mm-t mértek. A hőmérséklet csúcsértéke 9 és 15 fok között alakult. Ma hajnalra 0 és 9 fok közé hűlt le a levegő. Pénteken délelött eleinte kevés volt a felhő, majd délnyugat felől ujabb felhősödés kezdődött. A hőmérséklet 11 órakor 7 és 10 fok között váltakozott.

Ma 12 órakor a fővárosban 9 fokot mértek, a tengerszintre átszámított légnyomás 1013 hPa, alig változik.

Várható időjárás szombat estig:

Délnyugat felől tovább növekszik a felhőzet, majd túlnyomóan borult idő várható. Eleinte nyugaton, holnap napközben már országszerte kell esőre, záporra számítani. A délnyugati szél megélénkül, időnként megerősödik, majd szombaton a Dunántúlon északnyugatira fordul. Éjszaka és hajnalban helyenként köd képződik.

A legalacsonyabb éjszakai hőmérséklet -1, +4,
a legmagasabb nappali hőmérséklet szombaton nyugaton 5, keleten 10 fok körül valószínű.

Bonta Imre s.k.

A hőmérséklet napi középértéke és eltérése a sokévi átlagtól (Budapest belterületén):

1991. november 14. 8,2°C, -2,1°C

1871 óta ezen a napon Budapesten előfordult:

legmagasabb hőmérséklet 19,6°C (1969)
legalacsonyabb hőmérséklet -8,0°C (1888)

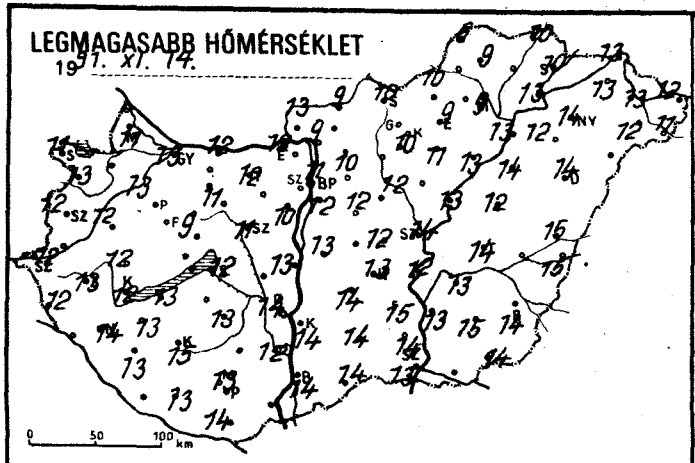
LEGMAGASABB HŐMÉRSÉKLET
1991. XI. 14.
0 50 100 km

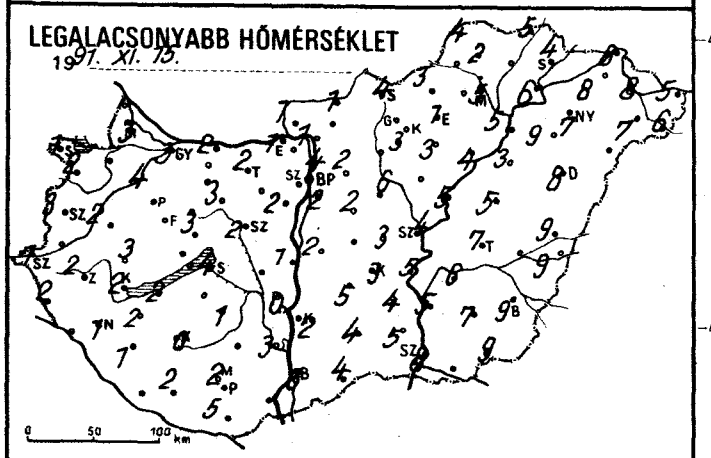
LEGALACSONYABB HŐMÉRSÉKLET
1991. XI. 15.
0 50 100 km

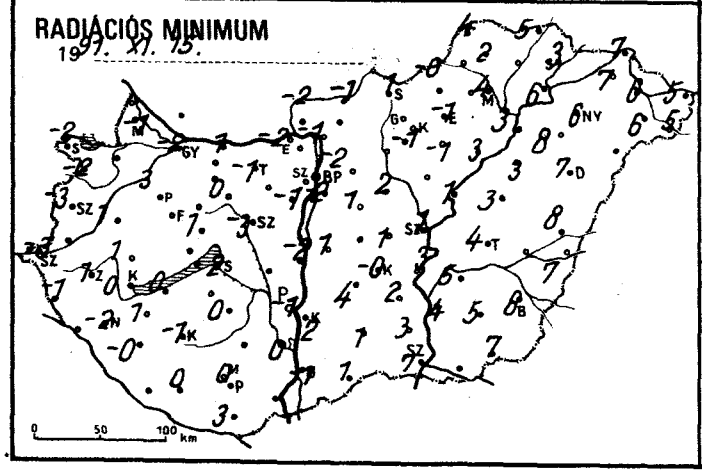
RADIÁCIÓS MINIMUM
1991. XI. 15.
0 50 100 km

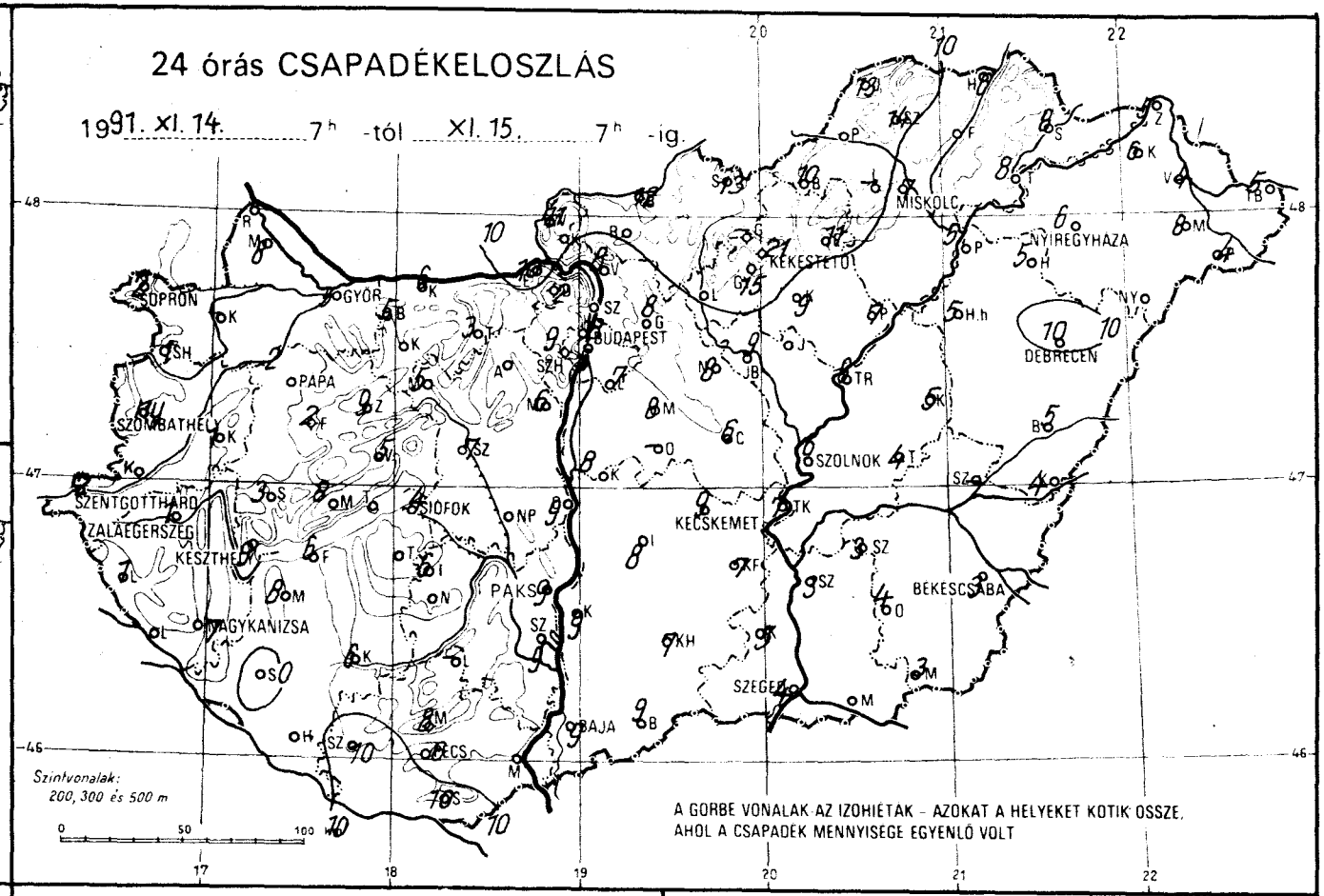
24 órás CSAPADÉKELOSZLÁS
1991. XI. 14. 7h -tól XI. 15. 7h -ig.
SOPRON
GYŐR
BUDAPEST
MISKOLC
NYIREGYHAZA
DEBRECEN
SZOMBATHELY
PAPA
SZOLNOK
SZENTGOTTHARD
ZALAEGERSZEG
KESZTHELY
SIÓFOK
KECSKEMET
PAKS
BÉKÉSCSABA
NAGYKANIZSA
SZEGED
BAJA
PÉCS
Szintvonalak:
200, 300 és 500 m
0 50 100
A GÖRBE VONALAK AZ IZOHIÉTÁK - AZOKAT A HELYEKET KÖTIK ÖSSZE,
AHOL A CSAPADÉK MENNYISÉGE EGYENLŐ VOLT

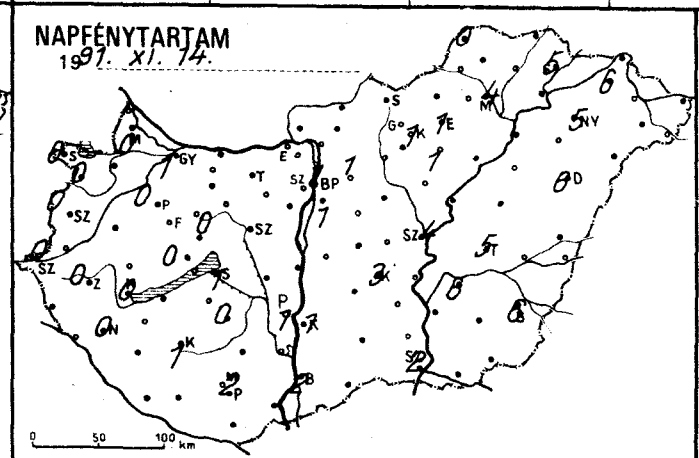
NAPFÉNYTARTAM
1991. XI. 14.
0 50 100 km

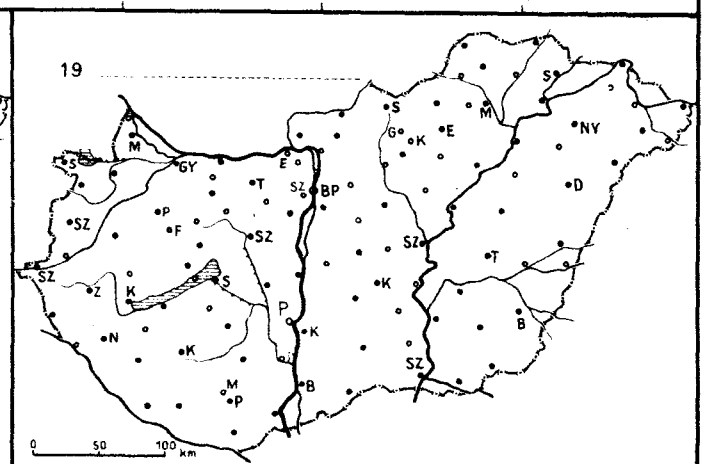
19
0 50 100 km

1991. XI. 15. 07 h-ig az utolsó 24 óra adatai						Előző nap napos órái
állomás	csapadék (mm)		max. hőmérséklet	min. hőmérséklet	rad. min.	
Győr	5		13	3	-2	1
Kapuvár	–		–	–	–	–
Mosonmagyaróvár	8 ▽ ⌴		11	3	-1	0
Rajka						
Sopron	2 ▽ ∩		11	1	-2	0
Sopronhorpács	1 ⌴		13	2	-2	0
Káld	1 ▽ =		12	2	1	
Körmend						
Szentgotthárd	2 ▽ ⌴		12	1	-3	0
Szombathely	ny ⌴		12	3	-3	0
Lenti	1 =		12	2	-1	
Letenye						
Nagykanizsa	7 ▽		14	1	-2	0
Zalaegerszeg	1 ∩		13	2	1	0
Farkasgyepű	2		8	5	4	
Keszthely	9 ▽		12	1	0	0
Mencshely	8 =		10	2	-3	0
Pápa	2 =		13	4	3	0
Sümeg	3		12	3	1	
Tihany						
Veszprém	5		9	3	1	0
Zirc	9 ▽ =		9	1	-2	
Fonyód	6		13	2	0	
Homokszt. györgy						
Kaposvár	6 ▽ ≡		15	0	-1	1
Marcali	8 ∩		13	2	1	
Siófok	4		12	4	2	1
Somogyszob	. ≡		13	1	-0	
Tab						
Bábolna	5 ⌴		11	1	-4	
Esztergom	10		12	1	-2	
Kisbér						
Komárom	6 =		12	2	1	
Tata	3 =		12	2	-1	
Alcsútdoboz						
Dunaújváros	9		13	1	-2	
Martonvásár	6 ≡		10	2	-1	
Mór	5 ▽ =		11	3	0	
Sárbogárd						
Székesfehérvár	7 =		11	2	-3	
Iregszemcse	6 =		13	1	0	0
Lengyel	–		–	–	–	
Paks	9 ▽ =		14	0	-1	1
Szekszárd	9 =		12	3	0	
Árpádtető	8 =		11	4	1	
Mohács						
Pécs	6 ⌴		13	2	0	2
Siklós	10 ▽ ≡		14	5	3	
Szigetvár	10 =		13	2	0	
Budaörs	6 =		10	3	-0	
Bp. Lőrinc	7 ≡		12	2	-2	1
Bp. Met. Int.	8		11	4	–	1
Bp. Szab. hegy	9 ▽ =		8	3	2	
Cegléd	6		12	3	1	
Dobogókő	2 ▽		7	-2	-3	
Gödöllő	8 =		10	2	-2	1
Királyrét						
Monor	8		12	2	1	
Nagykáta	8 =		12	6	2	
Szentendre						

1991. XI. 15. 07 h-ig az utolsó 24 óra adatai						Előző nap napos órái
állomás	csapadék (mm)		max. hőmérséklet	min. hőmérséklet	rad. min.	
Vác	8 ∩		9	1	-1	
Vámosmikola	11 =		13	1	-2	1
Baja	9 =		14	3	-1	2
Bácsalmás	9 =		14	4	1	
Izsák	8 =		14	5	4	
Kalocsa	9		14	2	-2	1
Kecskemét	9 ∩		13	3	-0	3
Kiskunfélegyháza	7		15	4	2	
Kiskunhalas	7 ≡		14	4	1	
Kunszentmiklós	8 =		13	2	1	
Tiszakécske	7 =		12	5	3	
Balassagyarmat	12		9	1	-1	
Romhány						
Salgótarján	13 =		10	4	1	
Eger	11 =		9	1	-1	1
Galyatető	–		–	–	–	
Gyöngyös	15		10	3	-1	
Kékestető	21 ▽ ≡		4	0	-1	1
Kompolt	9		11	3	-1	1
Lőrinci						
Poroszló	7 ▽		13	4	3	
Jászapáti						
Jászberény	9 =		12	3	1	
Karcag	5 =		12	5	3	
Szolnok	6 =		14	4	1	4
Tiszaroff	6 =		13	5	1	
Túrkeve	4		14	7	4	5
Kistelek	5 ▽ =		14	5	3	
Makó						
Szeged	4 =		13	8	7	2
Szentes	3		13	5	4	
Borsodnádasd	10 ▽		10	3	-0	
Füged	–		–	–	–	
Hidasnémeti	6 =		10	5	5	
Jósvafő	13 ▽ ∩		6	4	4	0
Lillafüred	–		–	–	–	
Miskolc	7 =		9	5	4	4
Putnok						
Sárospatak	8 =		10	4	3	5
Szendrőlád	14 =		9	2	2	
Tokaj	8		13	6	6	
Kisvárda	6 =		13	8	7	6
Mátészalka	8 ▽		12	7	6	
Nyíregyháza	6		14	7	6	5
Nyírlugos						
Pátyod	4 ▽		11	6	5	
Tiszabecs	5 =		12	5	5	
Vásárosnamény	4 =		13	8	6	
Záhony	5 =		13	8	7	
Berettyóújfalu	5 ▽ =		15	9	8	
Debrecen	10 ▽ =		14	8	7	6
Hajdúdorog	5 ▽		12	9	8	
Hortobágy	5		14	3	3	
Körösszakál	4		15	9	7	
Polgár	5 =		13	5	3	
Békéscsaba	3		14	9	8	6
Mezőhegyes	3		14	9	7	–
Orosháza	4		15	7	5	
Szarvas	3 =		13	6	5	6
Szeghalom	–		–	–	–	

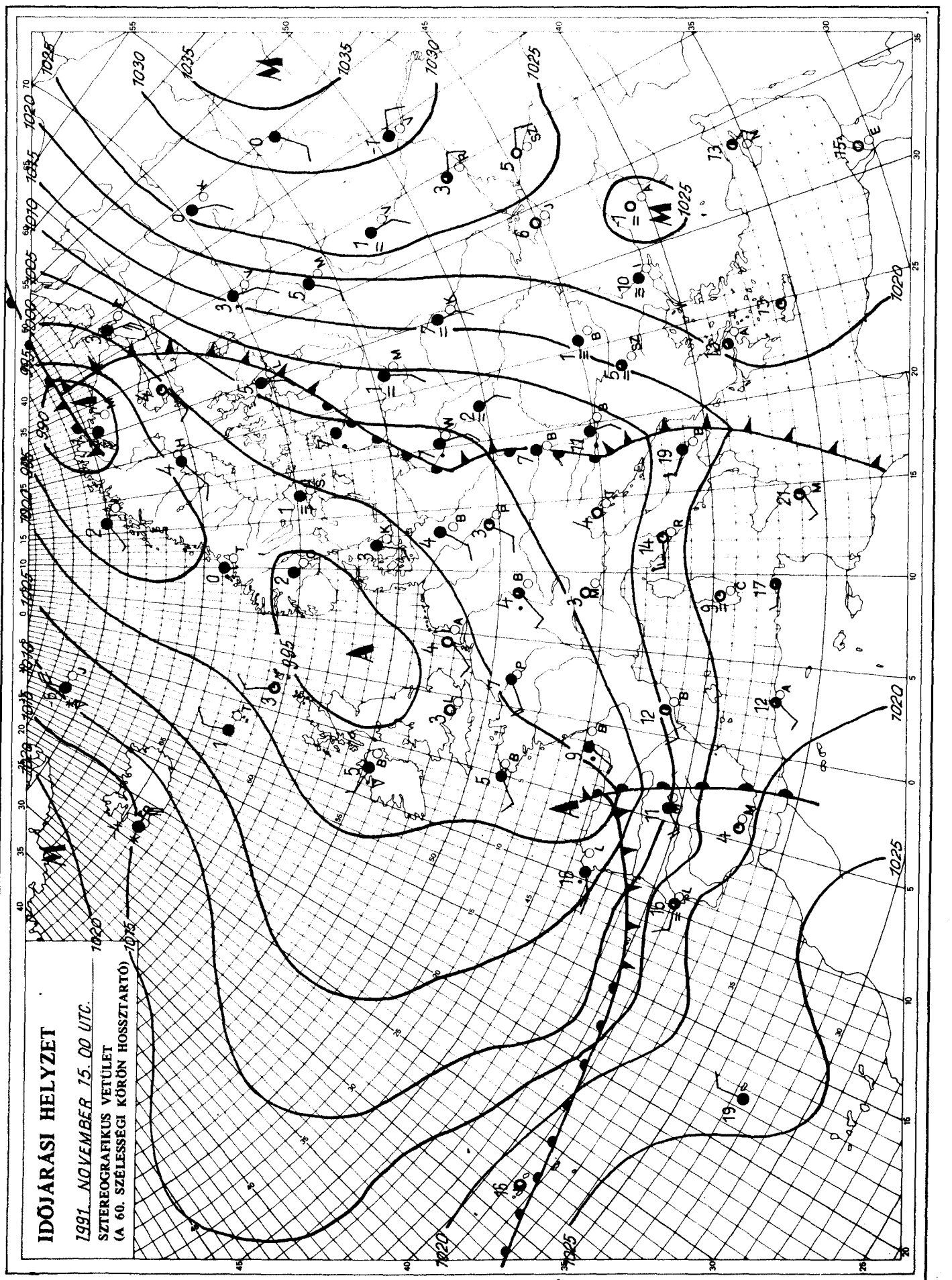

KIADJA: ORSZÁGOS METEOROLÓGIAI SZOLGÁLAT
Kiadásért felel: Dr. Mersich Iván, az Országos Meteorológiai Szolgálat elnöke — Készült: az Országos Meteorológiai Szolgálat Nyomdájában, Budapest — Felelős vezető: Máthé Gyuláné — Munkaszám: 94-513. — Szerkesztésért felel: Dr. Vissy Károly, a Központi Előrejelző Intézet igazgatója

Készíti: a KEI Rövidtávú Előrejelző Osztálya — Szakmai felelős: Németh Lajos osztályvezető — Megjelenik naponként
Megrendelhető: 1024 Budapest, II., Kitaibel Pál utca 1. — Pénzügyi Osztály — Telefon: 353-500
Jelmagyarázat a havi mellékletben

IDŐJÁRÁSI NAPIJELENTÉS

ЕЖЕДНЕВНЫЙ МЕТЕОРОЛОГИЧЕСКИЙ БЮЛЛЕТЕНЬ • DAILY WEATHER REPORT
BULLETIN QUOTIDIEN DE TEMPS • TÄGLICHER WETTERBERICHT

104. évfolyam 320. szám + Budapest + 1991. november 16. szombat

Az időjárási helyzet és a várható időjárás:

Kelet-Európában anticiklon alakítja az időjárást, ott változóan felhős az ég, csapadékot nem jelentettek. Ugyanakkor a kontinens többi részén alacsony nyomású légörvények találhatók, hatásukra többnyire erősen felhős vagy borult az ég és sok helyütt esik az eső. Észak-Európában igen hideg van, helyenként napközben is fagypont alatt marad a hőmérséklet. Szárazföldünk déli vidékein azonban még 15, néhol 20 fok fölé melegszik a levegő. A következő 36 órában a Kárpát-medence időjárását egy erősödőben lévő ciklon alakítja, emiatt felhős, csapadékos időre lehet számítani.

Magyarországon pénteken változóan, a délnyugati megyékben jobbára erősen felhős volt az ég. A hőmérséklet csúcsértéke általában 9 és 14 fok között alakult. Az éjszakai óráktól nyugaton, majd másutt is egyre többfelé eleredt az eső. A ma (szombat) reggel 7 óráig lehullott csapadék mennyisége általában csapadéknyom és 7 mm között volt, de például Somogyszobról 10 mm-t jelentettek. Hajnalra az ország nagy részén 2, 8 fok közé hűlt le a levegő. Délelőtt erősen felhős idő volt, többfelé esővel, záporesővel. 11 órakor általában 6, 12 fokot mértek.

Ma 12 órakor Budapesten a hőmérséklet 9 fok volt, a tengerszintre átszámított légnyomás 1007 hPa, erősen süllyed.

Várható időjárás vasárnap estig:

Többnyire erősen felhős lesz az ég és sokfelé várható ismétlődő eső, záporeső. Vasárnap nyugaton helyenként havas eső, hó is előfordul.
Főleg éjszaka erősen párás lesz a levegő.
Többfelé megerősödik a délkeleti, déli, hétfőn pedig a Dunántúlon északnyugatira forduló szél.
A legalacsonyabb éjszakai hőmérséklet 2 és 7,
a legmagasabb nappali hőmérséklet vasárnap 3 és 8 fok között alakul.

Jenki Szilvia s. k.

A hőmérséklet napi középértéke és eltérése a sokévi átlagtól (Budapest belterületén):

1991. november 15.	7,1°C	+1,3°C

1871 óta ezen a napon Budapesten előfordult

legmagasabb hőmérséklet:	19,9°C (1940)
legalacsonyabb hőmérséklet:	-8,5°C (1983)

LEGMAGASABB HŐMÉRSÉKLET

19 91. XI. 15.

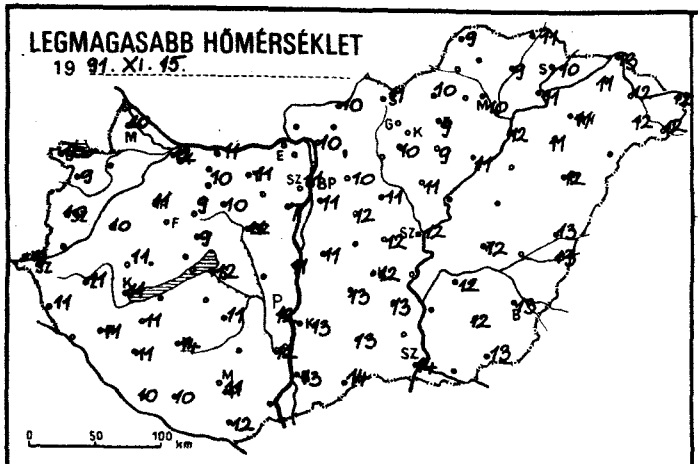

LEGALACSONYABB HŐMÉRSÉKLET

19 91. XI. 16.

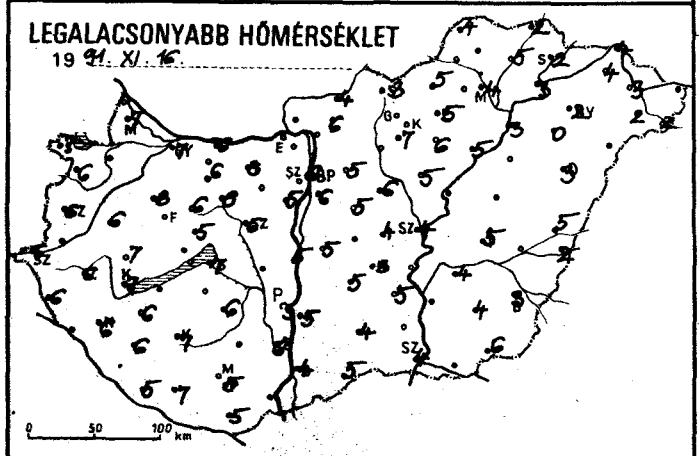

RADIÁCIÓS MINIMUM

19 91. XI. 16.

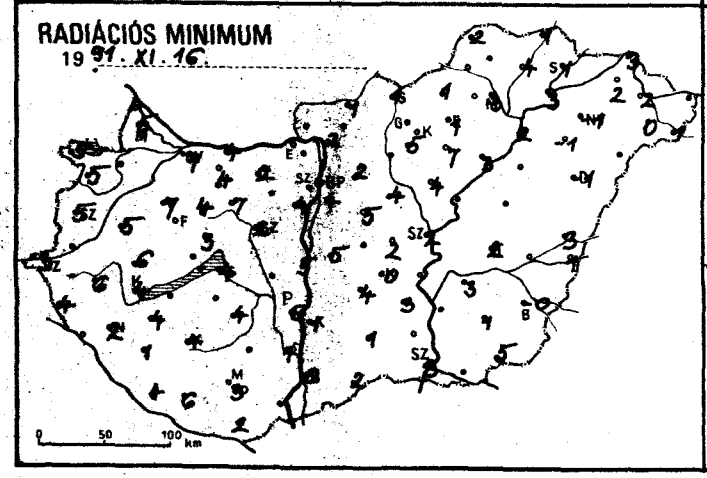

24 órás CSAPADÉKELOSZLÁS

19 91. XI. 15. 7h -tól XI. 16. 7h -ig.

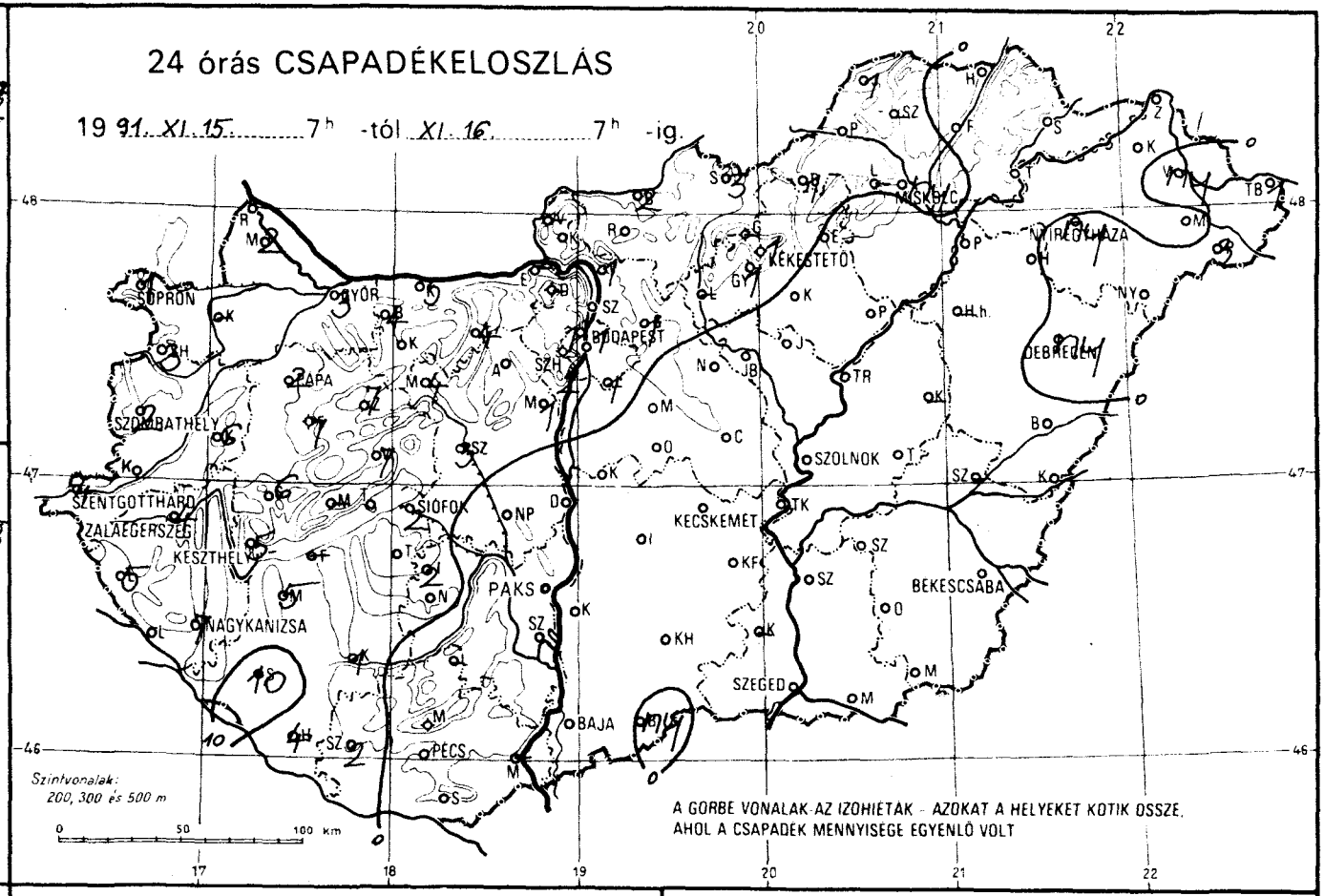

NAPFÉNYTARTAM

19 91. XI. 15.

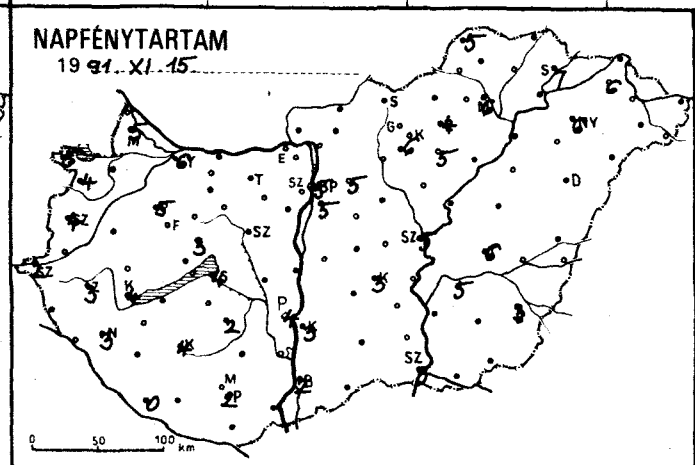

19

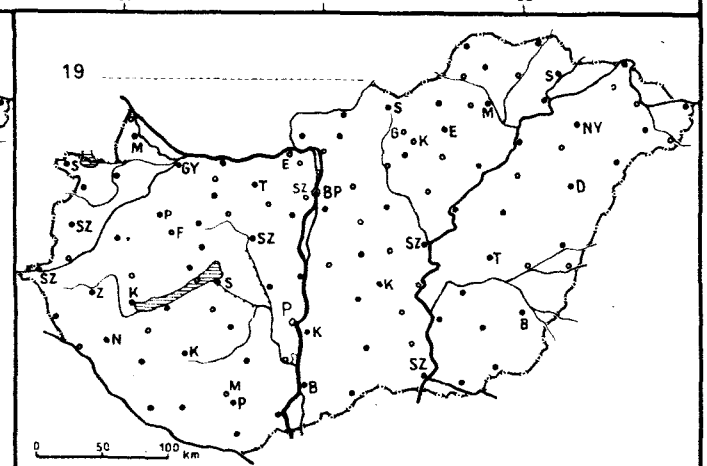

1991.XI.16. 07 h-ig az utolsó 24 óra adatai						
állomás	csapadék (mm)	Hó cm	max. hőmérséklet	min. hőmérséklet	rad. min.	Előző nap napos órái
Győr	3 =		12	7	7	6
Kapuvár	—		—	—	—	—
Mosonmagyaróvár	2		10	7	5	5
Rajka						
Sopron	1 ⌒		10	7	5	5
Sopronhorpács	3 ⌙		9	6	5	4
Káld	6 =		10	6	5	
Körmend						
Szentgotthárd	4 ⌙		9	6	3	2
Szombathely	2		10	6	5	4
Lenti	5 =		11	6	4	
Letenye						
Nagykanizsa	7 ⌒		11	6	2	3
Zalaegerszeg	4		11	6	6	3
Farkasgyepű	7		8	4	3	
Keszthely	5		11	7	4	4
Mencshely	—		—	—	—	—
Pápa	2 =		11	8	7	5
Sümeg	6		11	7	6	
Tihany						
Veszprém	7 ≡		9	5	3	3
Zirc	7 ≈		9	6	4	
Fonyód	—		—	—	—	
Homokszt. györgy	4		10	5	3	0
Kaposvár	1 ≡		14	7	4	4
Marcali	5 =		11	6	4	
Siófok	2		12	7	4	4
Somogyszob	10		11	6	1	
Tab						
Bábolna	4		10	6	0	
Esztergom	—		—	—	—	
Kisbér						
Komárom	5 =		11	6	4	
Tata	4 =		11	3	2	
Alcsútdoboz						
Dunaújváros	.		11	5	5	
Martonvásár	1 =		7	5	4	
Mór	4 ▽ =		10	8	7	
Sárbogárd						
Székesfehérvár	3 =		11	6	2	
Iregszemcse	2 =		11	6	4	2
Lengyel	—		—	—	—	
Paks	. =		12	3	0	4
Szekszárd	. =		12	6	1	
Árpádtető	. ≈		9	7	4	
Mohács						
Pécs	. ≡		11	5	3	2
Siklós	. ≈		12	5	2	
Szigetvár	2 =		10	7	6	
Budaörs	1		12	4	4	
Bp. Lőrinc	1 ⌒		11	6	4	5
Bp. Met. Int.	1		11	6	—	5
Bp. Szab. hegy	2 =		6	5	4	
Cegléd	. ⌒		12	4	2	
Dobogókő	—		—	—	—	
Gödöllő	1 ≈		10	5	2	5
Királyrét						
Monor	.		12	5	5	
Nagykáta	. ⌒		11	6	4	
Szentendre						

1991.XI.16. 07 h-ig az utolsó 24 óra adatai						
állomás	csapadék (mm)	Hó cm	max. hőmérséklet	min. hőmérséklet	rad. min.	Előző nap napos órái
Vác	1 ⌒		10	6	2	
Vámosmikola	—		—	—	—	—
Baja	. ≡		13	4	0	2
Bácsalmás	ny =		14	5	2	
Izsák	.		13	5	4	
Kalocsa	.		13	5	1	3
Kecskemét	. ⌒		12	3	0	3
Kiskunfélegyháza	. =		13	5	3	
Kiskunhalas	. ≡		13	4	1	
Kunszentmiklós	. =		11	5	5	
Tiszakécske						
Balassagyarmat	2		10	4	1	
Romhány						
Salgótarján	3 =		11	3	1	
Eger	. =		9	5	1	4
Galyatető	—		—	—	—	
Gyöngyös	1		10	7	5	
Kékestető	1 ≡		3	2	1	6
Kompolt	. ⌒		9	7	6	5
Lőrinci						
Poroszló	. ⌒		11	5	3	
Jászapáti						
Jászberény	. ⌒		11	5	4	
Karcag	—		—	—	—	—
Szolnok	. ⌒		12	4	2	5
Tiszaroff	—		—	—	—	
Túrkeve	. ⌒		12	5	2	6
Kistelek	—		—	—	—	
Makó						
Szeged	. ⌒		14	4	3	3
Szentes	—		—	—	—	
Borsodnádasd	1 ▽ =		10	5	1	
Füged	.		9	5	4	
Hidasnémeti	. =		11	2	1	
Jósvafő	1 ≡		9	4	2	5
Lillafüred	—		—	—	—	
Miskolc	ny		10	4	3	6
Putnok						
Sárospatak	. =		10	2	1	7
Szendrőlád	—		—	—	—	
Tokaj	.		11	3	3	
Kisvárda	. ≈		11	4	2	6
Mátészalka	. ⌒		12	2	0	
Nyíregyháza	ny ⌙		11	2	-1	6
Nyírlugos						
Pátyod	3 ▽ ⌒		12	2	1	
Tiszabecs	1		12	—	—	
Vásárosnamény	ny =		12	3	2	
Záhony	. ⌒		13	4	3	
Berettyóújfalu	. =		13	5	3	
Debrecen	ny ▽ =		12	3	-1	—
Hajdúdorog	. ⌙		11	0	-1	
Hortobágy	—		—	—	—	
Körösszakál	.		13	2	1	
Polgár	. =		12	3	2	
Békéscsaba	. ⌒		13	3	-0	3
Mezőhegyes	. ⌒		13	6	5	—
Orosháza	. ⌒		12	4	1	
Szarvas	. ⌒		12	4	3	5
Szeghalom	—		—	—	—	

IDŐJÁRÁSI HELYZET

1991. NOVEMBER 16. 00 UTC.

SZTEREOGRAFIKUS VETÜLET
(A 60. SZÉLESSÉGI KÖRÖN HOSSZTARTÓ)

KIADJA: ORSZÁGOS METEOROLÓGIAI SZOLGÁLAT
Kiadásért felel: Dr. Mersich Iván, az Országos Meteorológiai Szolgálat elnöke – Készült: az Országos Meteorológiai Szolgálat Nyomdájában, Budapest – Felelős vezető: Máthé Gyuláné – Munkaszám: 514. – Szerkesztésért felel: Dr. Visy Károly a Központi Előrejelző Intézet igazgatója

Készült: a KEI Rövidtávú Előrejelző Osztálya – Szakmai felelős: Németh Lajos osztályvezető – Megjelenik naponként.
Megrendelhető: 1024 Budapest, II., Kitaibel Pál utca 1. – Pénzügyi Osztály – Telefon: 353-500
Jelmagyarázat a havi mellékletben

IDŐJÁRÁSI NAPIJELENTÉS

ЕЖЕДНЕВНЫЙ МЕТЕОРОЛОГИЧЕСКИЙ БЮЛЛЕТЕНЬ • DAILY WEATHER REPORT
BULLETIN QUOTIDIEN DE TEMPS • TÄGLICHER WETTERBERICHT

104. évfolyam 321. szám + Budapest + 1991. november 17. vasárnap

Az időjárási helyzet és a várható időjárás:

Nagyon kevés helyen csenedes, zavartalan az időjárás Európában, sokkal inkább a ciklon által okozott változékonyság a jellemző. Északkelet-Európa fölé sarkvidéki levegőt szállítanak az alacsony nyomású légörvények, ezért ott nemcsak szeles, de gyakran havas, hideg is az idő. A hőmérséklet csúcsértéke arrafelé alig néhány fokkal emelkedik fagypont fölé. A Brit-szigeteken ezzel szemben enyhe, óceáni levegő a meghatározó, ezért hiába kevés a napsütés, és gyakori az eső, mégis 10 fok fölé melegszik a levegő napközben, ha lehet, még az angliainál is csapadékosabb, borongósabb az idő Közép-Európában, hiszen itt egy önálló ciklon örvénylik egy helyben. Ez a ciklon a közeljövőben még erősödik is, ezért egyelőre csapadékos marad időjárásunk.

Már szombaton is borult, esős idő volt hazánkban. A ma reggel 7 óráig lehullott eső mennyisége az Alföldön és a Duna-Tisza közén csapadéknyom és 10 mm, másutt az országban általában 10 és 25 mm között volt, de Sopronban 26, Veszprémben 27, Zalaegerszegen pedig 29 mm-t mértek. A hőmérséklet csúcsértéke szombaton 7 és 15 fok között alakult (melegebb a kevésbé esős délkeleti tájakon volt.) Vasárnap hajnalig nem sokat hűlt a levegő, a hőmérséklet mindössze 4, 12 fokig csökkent. Délelőtt országszerte esős idő volt, a Dunántúlon mind többfelé erősödött az északi szél. A hőmérséklet 11 órakor a nyugati országrészben 3 és 11, keleten 9 és 14 fok között volt.

Ma 12 órakor Budapesten a hőmérséklet 8 fok volt, a tengerszintre átszámított légnyomás 999 hPa, gyengén süllyedt.

Várható időjárás hétfő estig:

Ma (vasárnap) és holnap (hétfőn) délelőtt országszerte borult, csapadékos idő lesz.
Holnap (hétfőn) délután a Dunántúlon megszűnik a tartós eső, néha fölszakadozik a felhőzet, másutt újabb csapadék várható.
A szél lassanként mindenütt északnyugatira fordul, tovább erősödik, a Dunántúlon időnként viharossá fokozódik.
A legalacsonyabb éjszakai hőmérséklet: 1, 6,
a legmagasabb nappali hőmérséklet hétfőn: 4, 9 fok között várható.

Bártfai Erzsébet s. k.

A hőmérséklet napi középértéke és eltérése a sokévi átlagtól (Budapest belterületén):

1991. november 16.	8,2°C	+2,6°C

1871 óta ezen a napon Budapesten előfordult

legmagasabb hőmérséklet:	18,8°C (1926)
legalacsonyabb hőmérséklet:	-9,0°C (1888)

LEGMAGASABB HŐMÉRSÉKLET

19 91. XI. 16.

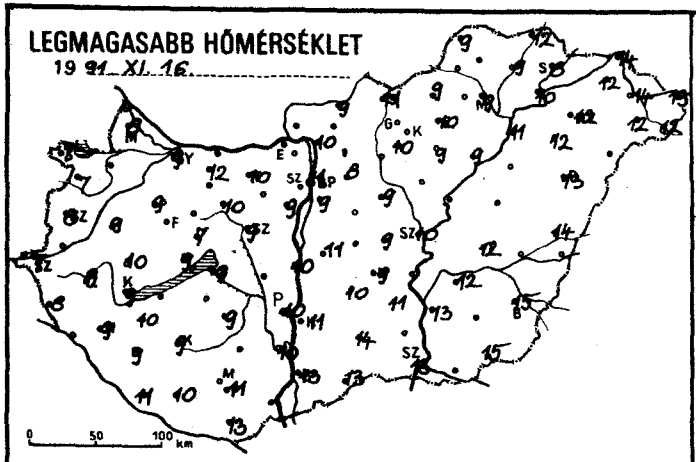

LEGALACSONYABB HŐMÉRSÉKLET

19 91. XI. 17.

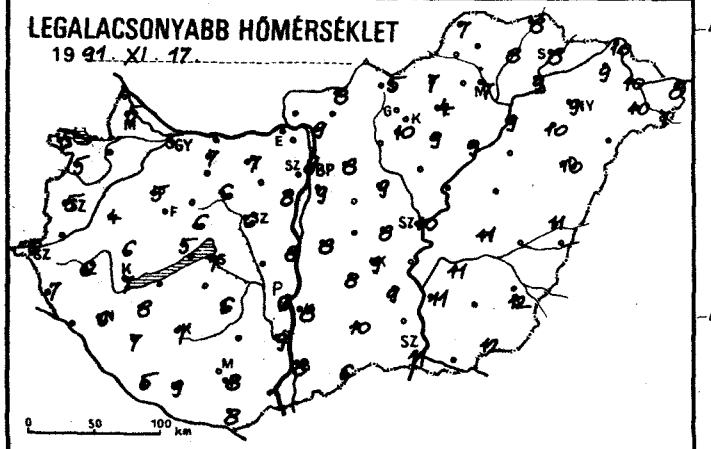

24 órás CSAPADÉKELOSZLÁS

19 91. XI. 16. 7 h -tól XI. 17. 7 h -ig.

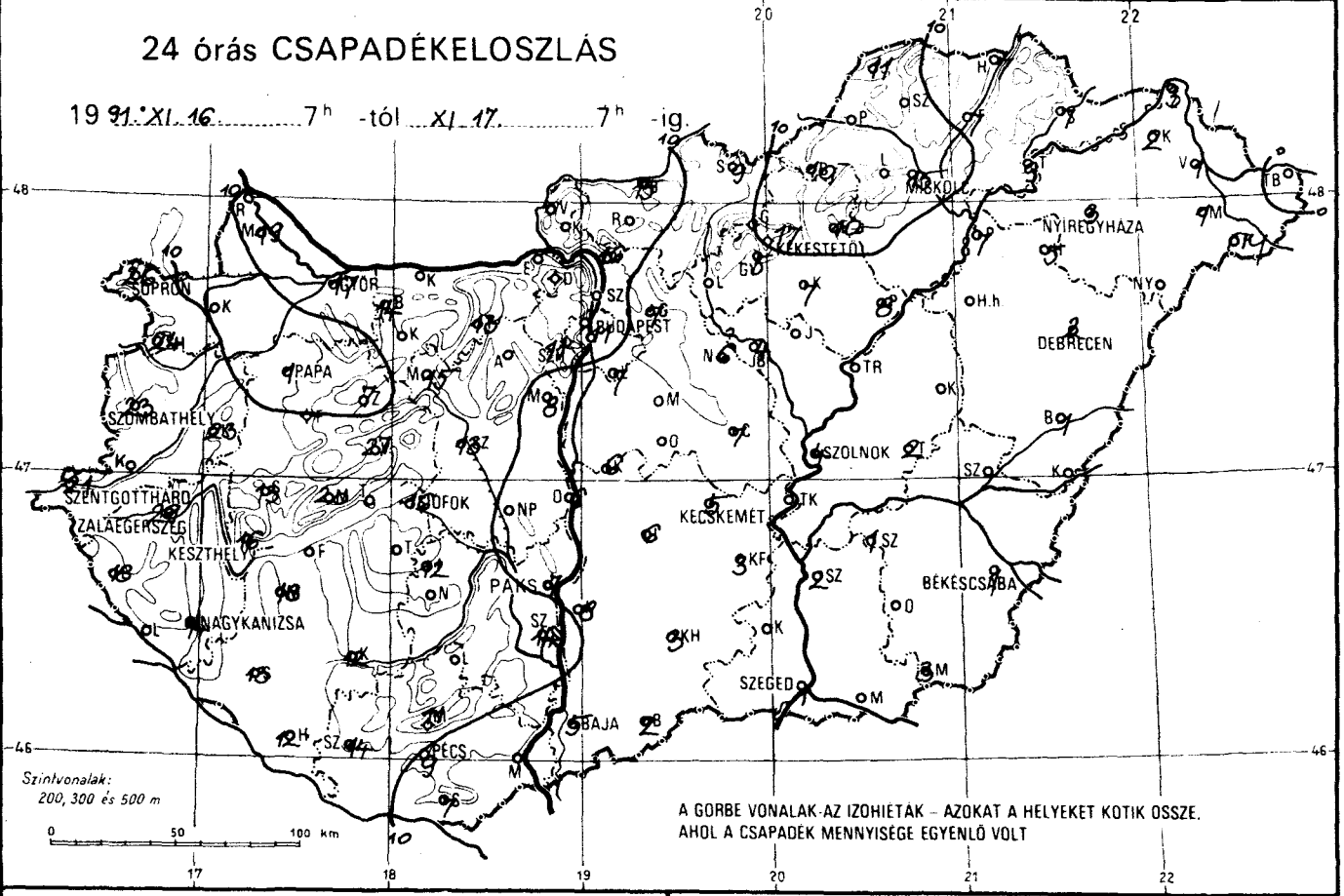

RADIÁCIÓS MINIMUM

19 91. XI. 17.

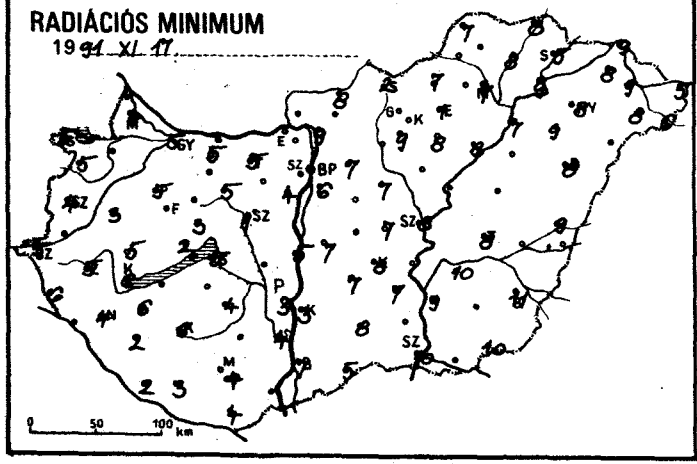

NAPFÉNYTARTAM

19 91. XI. 16.

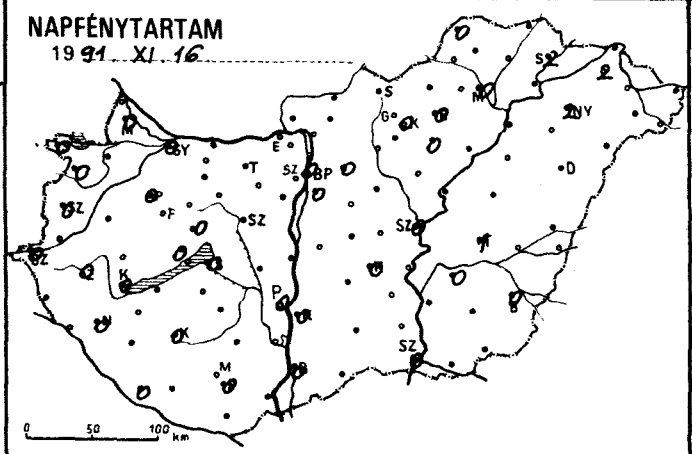

19 .....

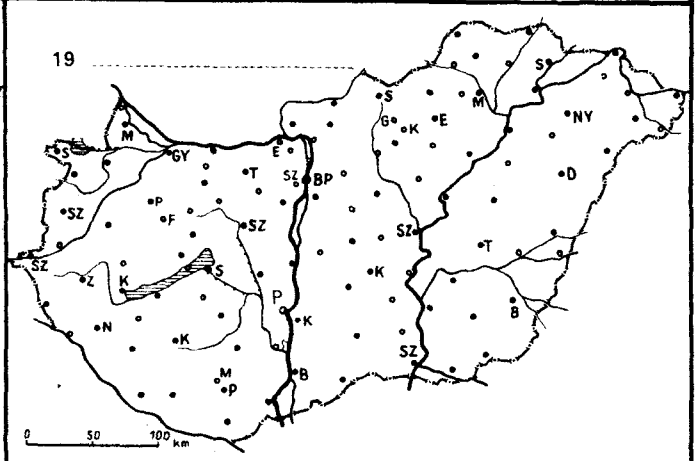

1991.XI.17 07 h-ig az utolsó 24 óra adatai						Előző nap napos órái
állomás	csapadék (mm)	Hó cm	max. hőmérséklet	min. hőmérséklet	rad. min.	
Győr	17 ≃		9	5	5	0
Kapuvár	—		—	—	—	—
Mosonmagyaróvár	19 ≃		8	5	4	0
Rajka						
Sopron	26		7	5	5	0
Sopronhorpács	24 ≃		7	5	5	0
Káld	23 ≃		9	4	3	
Körmend						
Szentgotthárd	21 ≃		7	6	5	0
Szombathely	23 ≃		8	5	4	0
Lenti	18 ≃		8	7	6	
Letenye						
Nagykanizsa	14 ≡		9	6	4	0
Zalaegerszeg	29		9	6	5	0
Farkasgyepű	—		—	—	—	
Keszthely	16		9	7	6	0
Mencshely	20 ≃		9	5	2	0
Pápa	1 =		9	5	5	0
Sümeg	13		10	6	5	
Tihany						
Veszprém	27 ≡		7	6	3	0
Zirc	7 ≡		8	4	4	
Fonyód	—		—	—	—	
Homokszt. györgy	12		11	5	2	0
Kaposvár	12 =		9	7	6	0
Marcali	18 =		10	8	6	
Siófok	16		9	7	5	0
Somogyszob	13		9	7	2	
Tab						
Bábolna	14		12	7	5	
Esztergom	—		—	—	—	
Kisbér						
Komárom	—		—	—	—	
Tata	13 =		10	7	5	
Alcsútdoboz						
Dunaújváros	6		10	8	5	
Martonvásár	8 ≃		9	8	4	
Mór	15 ∇ =		10	6	5	
Sárbogárd						
Székesfehérvár	13 ≡		9	6	1	
Iregszemcse	12 =		9	6	4	0
Lengyel	—		—	—	—	
Paks	7 ∇		10	6	3	0
Szekszárd	14 ≃		10	9	4	
Árpádtető	11 ≃		9	8	4	
Mohács						
Pécs	9 ≃		11	8	4	0
Siklós	7 ∇ ≃		13	8	4	
Szigetvár	14 =		10	9	3	
Budaörs	9 ∩		9	8	5	
Bp. Lőrinc	7		9	9	6	0
Bp. Met. Int.	11 ≈		11	9	—	0
Bp. Szab. hegy	11 ≡		8	8	7	
Cegléd	7		9	8	7	
Dobogókő	—		—	—	—	
Gödöllő	7 ≃		8	8	7	0
Királyrét						
Monor	—		—	—	—	
Nagykáta	6		9	9	7	
Szentendre						

1991.XI. 7 07 h-ig az utolsó 24 óra adatai						Előző nap napos órái
állomás	csapadék (mm)	Hó cm	max. hőmérséklet	min. hőmérséklet	rad. min.	
Vác	16 =		10	9	9	
Vámosmikola	—		—	—	—	—
Baja	5 ∩		13	8	7	0
Bácsalmás	2 ≃		13	6	5	
Izsák	6 ≃		10	8	7	
Kalocsa	8		11	8	3	0
Kecskemét	5 ≃		9	9	8	0
Kiskunfélegyháza	3		11	9	7	
Kiskunhalas	3 ≃		14	10	8	
Kunszentmiklós	6 ≃		11	8	7	
Tiszakécske						
Balassagyarmat	15		9	8	8	
Romhány						
Salgótarján	9 ≃		11	5	2	
Eger	10 ≃		10	4	1	0
Galyatető	—		—	—	—	
Gyöngyös	5		10	10	9	
Kékestető	17 ≡		6	5	5	0
Kompolt	7		9	9	8	0
Lőrinci						
Poroszló	8 ≃		9	9	8	
Jászapáti						
Jászberény	4 ≃		8	8	8	
Karcag	—		—	—	—	
Szolnok	4 ≃		10	10	8	0
Tiszaroff	—		—	—	—	
Túrkeve	2 ≃		12	11	8	1
Kistelek	—		—	—	—	
Makó						
Szeged	1 ∩		13	11	10	0
Szentes	2		13	11	9	
Borsodnádasd	10 ∨		9	7	7	
Füged	7 ≃		9	8	8	
Hidasnémeti	7 ≃		12	8	8	
Jósvafő	11 ≡		9	7	7	0
Lillafüred	—		—	—	—	
Miskolc	15 ≃		9	7	7	0
Putnok						
Sárospatak	7 ≃		8	8	5	2
Szendrőlád	—		—	—	—	
Tokaj	9 ≃		10	9	9	
Kisvárda	2 ≃		12	9	8	2
Mátészalka	1		12	10	8	
Nyíregyháza	3		12	9	8	2
Nyírlugos						
Pátyod	ny		12	7	6	
Tiszabecs	. ≃		13	8	5	
Vásárosnamény	1 ≃		14	10	9	
Záhony	3 ≃		14	10	9	
Berettyóújfalu	1 ≃		14	11	9	
Debrecen	2 ∩		13	10	8	—
Hajdúdorog	5 ∩		12	10	9	
Hortobágy	—		—	—	—	
Körösszakál	—		—	—	—	
Polgár	7 ≃		11	9	7	
Békéscsaba	1		15	12	11	0
Mezőhegyes	3		15	12	10	—
Orosháza	—		—	—	—	
Szarvas	1 ≃		12	11	10	0
Szeghalom	—		—	—	—	

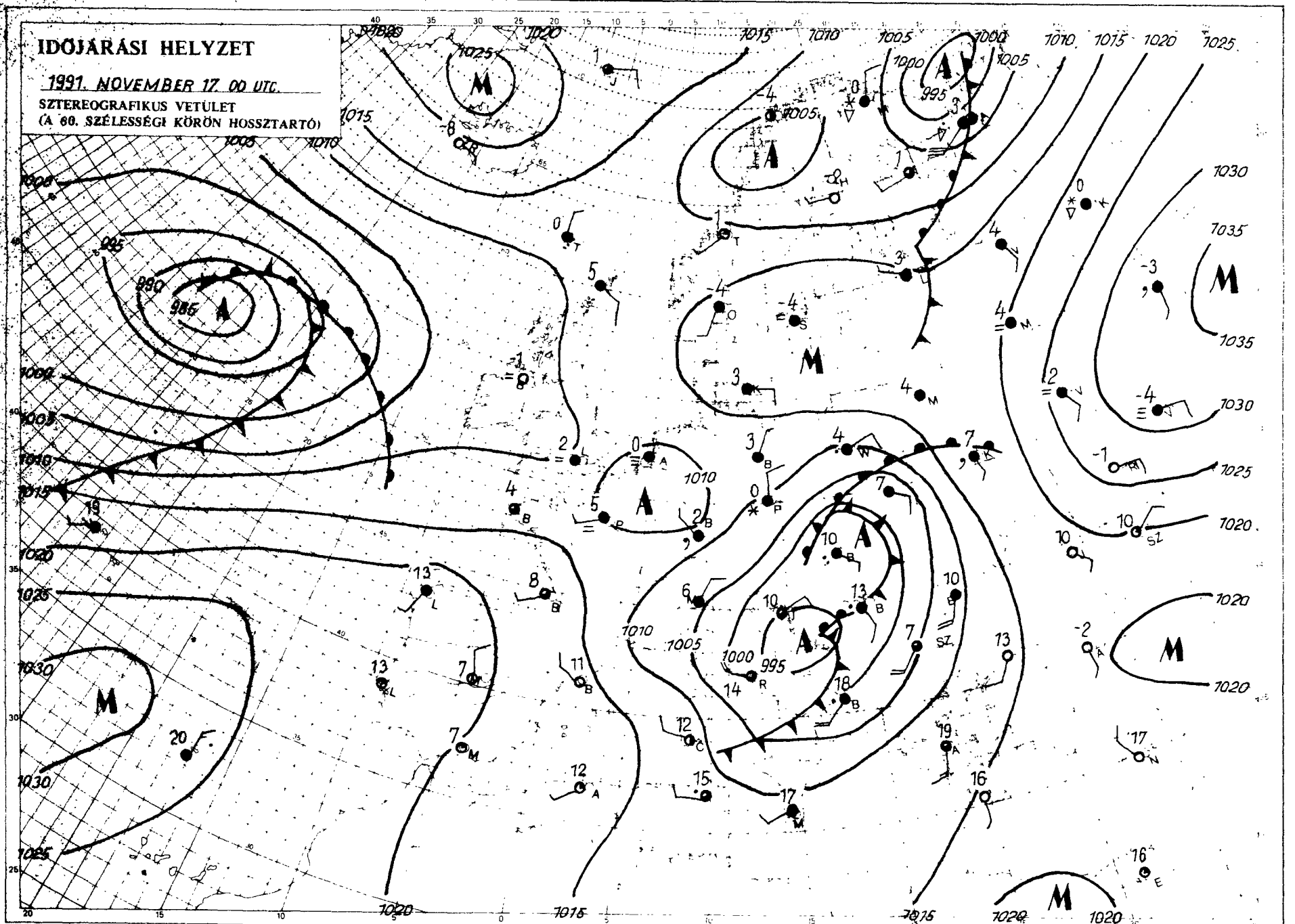

KIADJA: ORSZÁGOS METEOROLÓGIAI SZOLGÁLAT
Kiadásért felel: Dr. Mersich Iván, az Országos Meteorológiai Szolgálat elnöke – Készült: az Országos Meteorológiai Szolgálat Nyomdájában, Budapest – Felelős vezető: Máthé Gyöngyi – Munkaszám: 5 – Szerkesztésért felel: Dr. Vissy Károly, a Központi Előrejelző Intézet igazgatója
Készült: a KEI Repkarávú Előrejelző Osztálya – Szakmai felelős: Németh Lajos osztályvezető – Megjelenik naponként
Megrendelhető: 1024 Budapest, II., Kitaibel Pál utca 1. – Pénzügyi Osztály – Telefon: 353-500
Jelmagyarázat a szerkesztésben

IDŐJÁRÁSI NAPIJELENTÉS

ЕЖЕДНЕВНЫЙ МЕТЕОРОЛОГИЧЕСКИЙ БЮЛЛЕТЕНЬ • DAILY WEATHER REPORT
BULLETIN QUOTIDIEN DE TEMPS • TÄGLICHER WETTERBERICHT

104. évfolyam 322. szám + Budapest + 1991. november 18. hétfő

Az időjárási helyzet és a várható időjárás:

Európa keleti és nyugati részein ciklonok teszik változékonnyá az időjárást, általában erősen felhős az égbolt, sokfelé esik az eső. Nyugalmasabb, csendesebb idő kontinensünk középső és déli részein figyelhető meg. Délkelet-Európában napközben 20 fok fölé emelkedik a hőmérséklet. A hét közepén Közép-Európa időjárását a jelenleg a Brit-szigetek térségében található ciklon határozza majd meg, újabb esőket okozva.

Jobbára borult, esős idő volt vasárnap hazánkban, csak helyenként sütött ki 1 - 2 órára a Nap. Országszerte újabb esők voltak, általában 5 mm fölötti mennyiségeket mértek, Kékestetőről 44 mm-t jelentettek. A hőmérséklet csúcsértéke a Dunántúlon 5, 10 fok között alakult, a keleti országrészben általában 10 - 15 fokot mértek. Hétfő reggelre többnyire 1, 6 fok közé hűlt le a levegő, a Dunántúlon helyenként fagy is kialakult. Ma délelőtt a Dunántúlon szeles, változóan felhős idő volt, az erős északnyugati szelet viharos széllökések kísérték. Keleten még erősen felhős volt az égbolt, eső is hullott. A hőmérséklet 11 órakor 5, 8 fok között alakult.

Ma 12 órakor Budapesten a hőmérséklet 5 fok volt, a tengerszintre átszámított légnyomás 1009 hPa, gyengén emelkedik.

Várható időjárás kedd estig:

Ma keleten is csökken, majd holnap nyugat felől újra megnövekszik a felhőzet. Ma még keleten, kedden a Dunántúlon lehet elszórtan eső. Az éjszakai órákra mérséklődik az erős, időnként viharos északnyugati szél, holnap megélénkülő délnyugati szélre lehet számítani. Hajnalban, reggel sokfelé lesz párás a levegő, foltokban köd is kialakulhat.
A hőmérsékleti minimum +1, -4 fok között várható.
A holnapi csúcshőmérséklet 7 és 12 fok között valószínű.

Távolabbi kilátások szerdától – szombatig:

A hét közepén újra felhős, esős idő várható, majd kevesebb lesz a felhő, több a napsütés. Az időszak végén párás lesz a levegő, és többfelé lehetnek ködök. Csütörtökön erős lesz az északnyugati, északi szél.
A legalacsonyabb hőmérsékleti minimum eleinte 2, 7, majd -3, +2 fok között alakul.
A legmagasabb nappali hőmérséklet általában 5, 10 fok között váltakozik.
Jelentős mennyiségű (legalább napi 5 mm) csapadék az ország területének 65 százalékán valószínű.

Varga László s. k.

A hőmérséklet napi középértéke és eltérése a sokévi átlagtól (Budapest belterületén):

1991. november 17.	7,4°C	+1,9°C

1871 óta ezen a napon Budapesten előfordult

legmagasabb hőmérséklet:	17,7°C (1934)
legalacsonyabb hőmérséklet:	-10,4°C (1908)

LEGMAGASABB HŐMÉRSÉKLET

19 91. XI. 17.

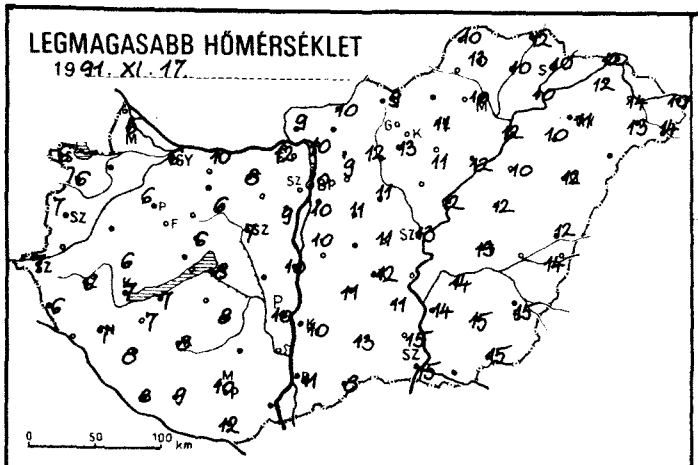

LEGALACSONYABB HŐMÉRSÉKLET

19 91. XI. 18.

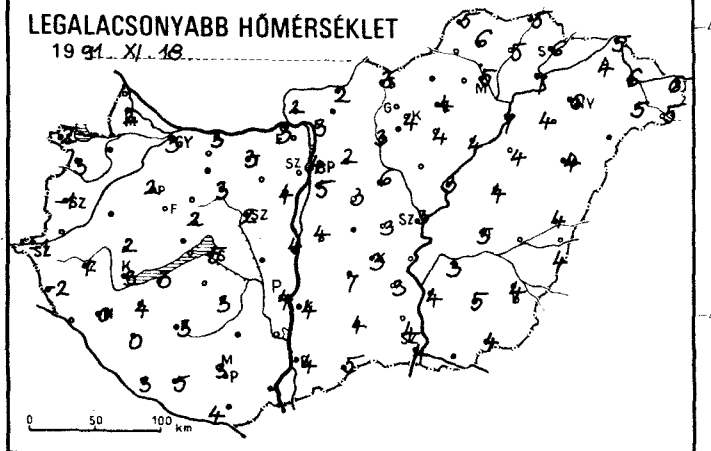

24 órás CSAPADÉKELOSZLÁS

19 91. XI. 17. 7^h -tól XI. 18. 7^h -ig.

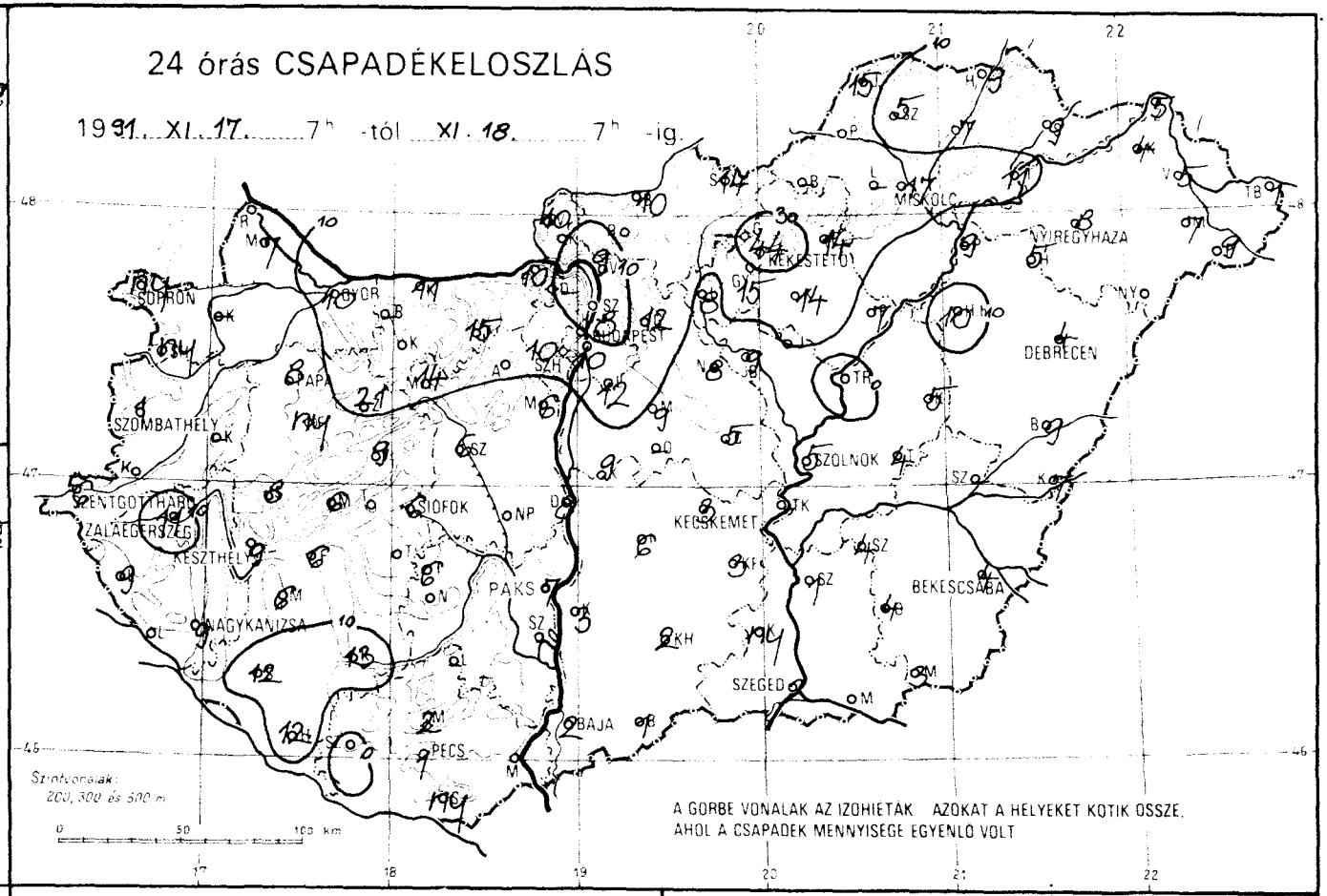

RADIÁCIÓS MINIMUM

19 91. XI. 18.

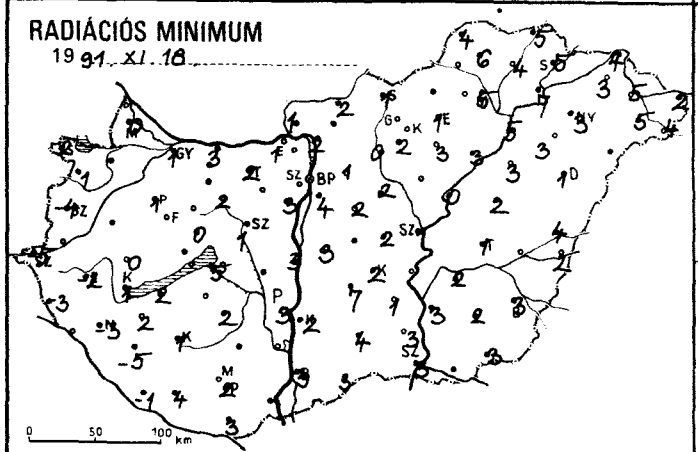

NAPFÉNYTARTAM

19 91. XI. 17.

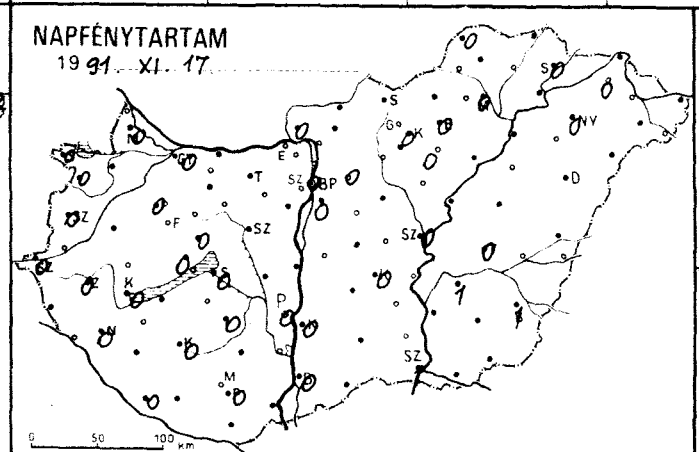

19

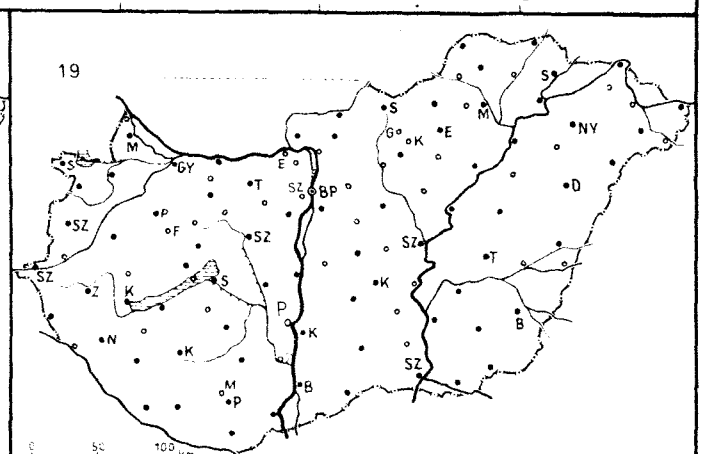

1991.XI.18 07 h-ig az utolsó 24 óra adatai						
állomás	csapadék (mm)	Hó cm	max. hőmérséklet	min. hőmérséklet	rad. min.	Előző nap napos órái
Győr	10		6	3	1	0
Kapuvár	—		—	—	—	—
Mosonmagyaróvár	7 =		5	2	0	0
Rajka						
Sopron	ny		6	2	2	0
Sopronhorpács	ny		6	3	1	0
Káld	—		—	—	—	
Körmend						
Szentgotthárd	6 ⌙		7	-1	-5	0
Szombathely	1 ⌙		7	-1	-4	0
Lenti	9 =		6	-2	-3	
Letenye						
Nagykanizsa	9		7	0	-3	0
Zalaegerszeg	11 ⌙		6	1	-2	0
Farkasgyepű	ny ✳		4	1	0	
Keszthely	9		7	3	1	0
Mencshely	6		5	2	-1	0
Pápa	8 ▽ =		6	2	1	0
Sümeg	8		6	2	0	
Tihany						
Veszprém	9		6	2	0	0
Zirc	21		4	1	-1	
Fonyód	6		7	3	2	
Homokszt. györgy	12		8	3	-1	0
Kaposvár	13		8	3	1	0
Marcali	6		7	4	2	
Siófok	6		8	5	5	0
Somogyszob	12		8	0	-5	
Tab						
Bábolna	—		—	—	—	
Esztergom	10		12	3	1	
Kisbér						
Komárom	11 =		10	3	3	
Tata	15 =		8	3	2	
Alcsútdoboz						
Dunaújváros	8		10	4	3	
Martonvásár	6 =		9	4	3	
Mór	14 ▽ =		6	3	2	
Sárbogárd						
Székesfehérvár	6 =		7	2	1	
Iregszemcse	6		8	3	2	0
Lengyel	—		—	—	—	
Paks	7		10	4	3	0
Szekszárd	—		—	—	—	
Árpádtető	2		8	1	0	
Mohács						
Pécs	1		10	3	2	0
Siklós	ny ❩ =		12	4	3	
Szigetvár	. =		9	5	4	
Budaörs	10 ✳ =		11	3	2	
Bp. Lőrinc	12 =		10	5	4	0
Bp. Met. Int.	8		10	4	—	0
Bp. Szab. hegy	10 =		8	0	0	
Cegléd	5		11	3	2	
Dobogókő	—		—	—	—	
Gödöllő	12		9	2	1	0
Királyrét						
Monor	9		11	3	2	
Nagykáta	8		11	6	2	
Szentendre						

1991.XI.18 07 h-ig az utolsó 24 óra adatai						
állomás	csapadék (mm)	Hó cm	max. hőmérséklet	min. hőmérséklet	rad. min.	Előző nap napos órái
Vác	9 =		10	3	2	
Vámosmikola	10		9	2	1	0
Baja	2 =		11	4	3	0
Bácsalmás	1 =		8	5	3	
Izsák	6 =		11	7	7	
Kalocsa	3		10	4	2	0
Kecskemét	3 =		12	3	2	0
Kiskunfélegyháza	3		11	3	1	
Kiskunhalas	2 =		13	4	4	
Kunszentmiklós	9 ▽ =		10	4	3	
Tiszakécske	—		—	—	—	
Balassagyarmat	10		10	2	2	
Romhány						
Salgótarján	14 =		9	3	1	
Eger	14 =		11	4	1	0
Galyatető	—		—	—	—	
Gyöngyös	15 ▽ =		13	4	2	
Kékestető	44 ≡		6	2	2	0
Kompolt	14		11	4	3	0
Lőrinci	8		12	3	0	
Poroszló	7 =		12	4	3	
Jászapáti						
Jászberény	9 =		11	3	2	
Karcag	5 =		12	4	2	
Szolnok	5 =		13	3	1	0
Tiszaroff	. =		12	3	0	
Túrkeve	4 =		13	3	1	0
Kistelek	ny ▽ =		15	4	3	
Makó						
Szeged	2		15	4	3	1
Szentes	1		14	4	3	
Borsodnádasd	—		—	—	—	
Füged	7		10	5	4	
Hidasnémeti	9 =		12	5	5	
Jósvafő	15 ⌒		10	5	4	0
Lillafüred	—		—	—	—	
Miskolc	17 ≡		10	5	5	0
Putnok						
Sárospatak	9 =		10	6	5	0
Szendrőlád	5 =		13	6	6	
Tokaj	11		10	7	7	
Kisvárda	4 =		12	4	3	0
Mátészalka	7		13	5	5	
Nyíregyháza	8 ≡		11	6	3	0
Nyírlugos						
Pátyod	9 ▽		14	5	4	
Tiszabecs	1 =		10	6	2	
Vásárosnamény	5 =		14	6	5	
Záhony	5 =		12	5	4	
Berettyóújfalu	9 ▽ ❩		13	4	4	
Debrecen	4 ⌒ ≡		12	4	1	—
Hajdúdorog	5 =		12	7	6	
Hortobágy	10		10	4	3	
Körösszakál	7		14	4	2	
Polgár	9 =		12	7	5	
Békéscsaba	4 ⌒		15	4	3	1
Mezőhegyes	3		15	4	3	—
Orosháza	4		15	5	2	
Szarvas	4		14	3	2	1
Szeghalom	—		—	—	—	

IDŐJÁRÁSI HELYZET

1991. NOVEMBER 18. 00 UTC.

SZTEREOGRAFIKUS VETÜLET
(A 60. SZÉLESSÉGI KÖRÖN HOSSZTARTÓ)

KIADJA: ORSZÁGOS METEOROLÓGIAI SZOLGÁLAT
Kiadásért felel: Dr. Mersich Iván, az Országos Meteorológiai Szolgálat elnöke – Készült: az Országos Meteorológiai Szolgálat Nyomdájában, Budapest – Felelős vezető: Máthé Gyuláné – Munkaszám: 1516. – Szerkesztésért felel: Dr. Vissy Károly, a Központi Előrejelző Intézet igazgatója

Készíti: a KEI Rövidtávú Előrejelző Osztálya – Szakmai felelős: Németh Lajos osztályvezető – Megjelenik naponként
Megrendelhető: 1024 Budapest, II., Kitaibel Pál utca 1. – Pénzügyi Osztály – Telefon: 353-500
Jelmagyarázat a havi mellékletben

IDŐJÁRÁSI NAPIJELENTÉS

ЕЖЕДНЕВНЫЙ МЕТЕОРОЛОГИЧЕСКИЙ БЮЛЛЕТЕНЬ • DAILY WEATHER REPORT
BULLETIN QUOTIDIEN DE TEMPS • TÄGLICHER WETTERBERICHT

104. évfolyam 323. szám + Budapest + 1991. november 19. kedd

Az időjárási helyzet és a várható időjárás:

Európa időjárását egyetlen hatalmas méretű, több középpontú ciklonrendszer alakítja, amelynek hatására rendkívül változatos az idő. Sok helyről jelentenek esőt, sőt a Kelet-európai-síkság északi területein havazik. Az alacsony nyomású rendszer nyugati, úgynevezett hátoldalán hideg, sarkvidéki levegő indult el dél felé, amely a mediterrán térségben újabb ciklont gerjeszt. Ez a ciklon fogja meghatározni időjárásunkat az elkövetkező 36 órában, emiatt ismét országos esőre van kilátás.

Magyarországon hétfőn a Dunántúlon többnyire napos, szeles, a keleti tájakon ugyanakkor borult, esős idő volt. A ma (kedd) reggel 7 óráig lehullott csapadék mennyisége a keleti területeken csapadéknyom és 8 mm között volt. A hőmérséklet csúcsértéke hétfőn elérte az 5, 10 fokot. Ma hajnalra északkeleten 0, +5, másutt 0, -7 fok közé csökkent a hőmérséklet. Délelőtt a Dunántúlon erősen, másutt változóan felhős volt az ég, helyenként tartósan megmaradt a köd. Délnyugaton kisebb eső is előfordult. A hőmérséklet 11 órára 2, 9 fokig emelkedett.

Ma 12 órakor Budapesten a hőmérséklet 6 fok volt, a tengerszintre átszámított légnyomás 1013 hPa, alig változik.

Várható időjárás szerda estig:

Délnyugat felől tovább növekszik a felhőzet, majd szerdán túlnyomóan borult lesz az ég. Előbb a Dunántúlon, majd holnap országszerte várható eső, zápor. A délkeleti szél megélénkül, helyenként megerősödik. A legalacsonyabb éjszakai hőmérséklet 1, 6, a legmagasabb nappali hőmérséklet szerdán 6 és 11 fok között alakul.

Nadrai Attila s. k.

A hőmérséklet napi középértéke és eltérése a sokévi átlagtól (Budapest belterületén):

1991. november 18.	4,3°C	-0,9°C

1871 óta ezen a napon Budapesten előfordult

legmagasabb hőmérséklet:	15,5°C (1972)
legalacsonyabb hőmérséklet:	-8,8°C (1904)

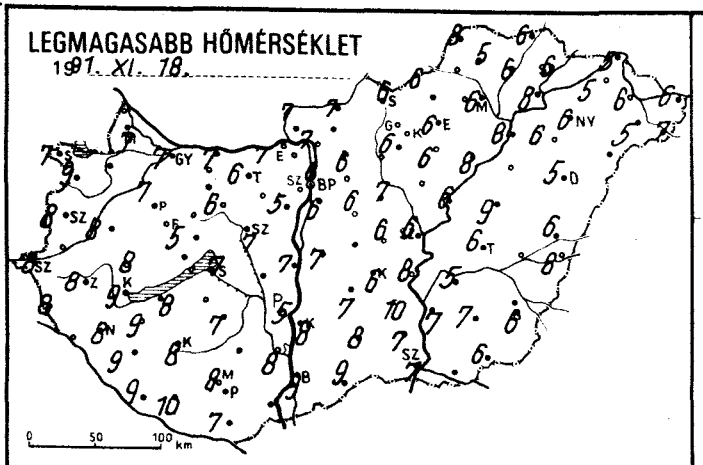
LEGMAGASABB HŐMÉRSÉKLET
1991. XI. 18.
0 50 100 km

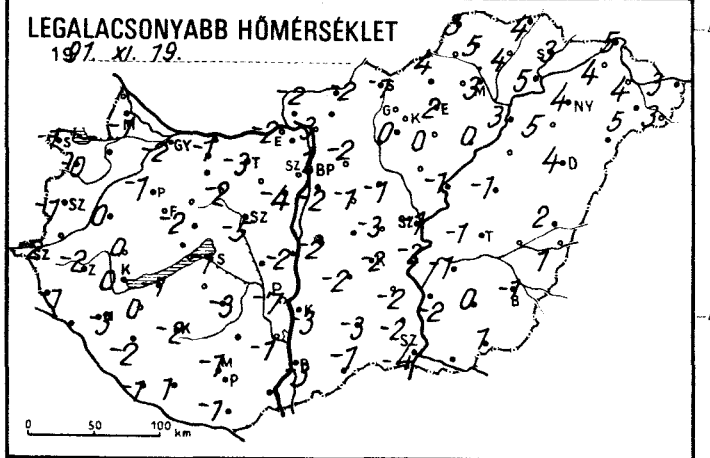
LEGALACSONYABB HŐMÉRSÉKLET
1991. XI. 19.
0 50 100 km

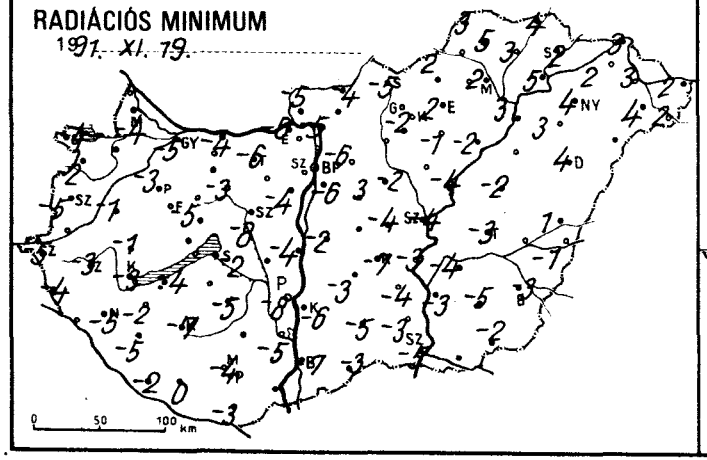
RADIÁCIÓS MINIMUM
1991. XI. 19.
0 50 100 km

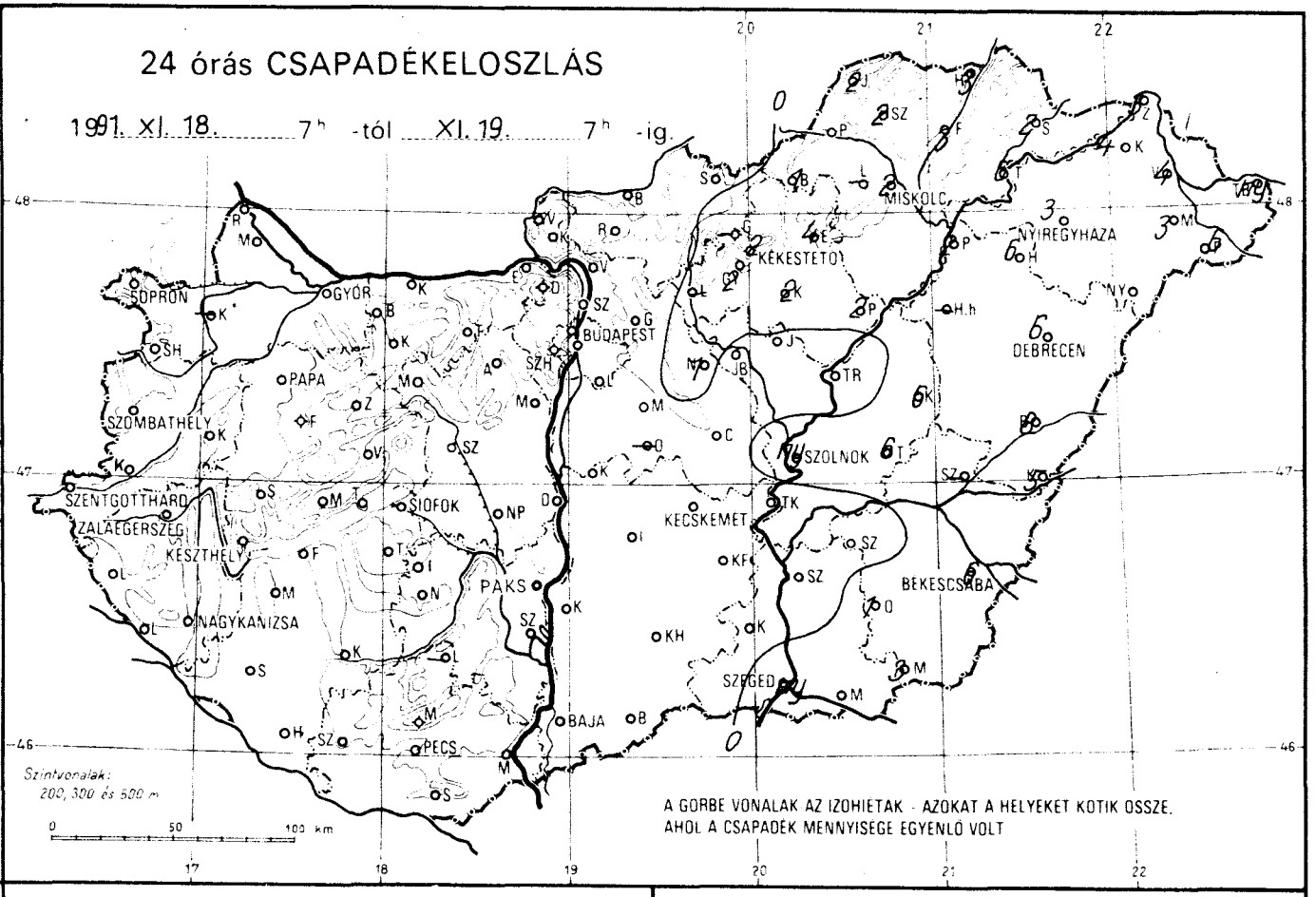
24 órás CSAPADÉKELOSZLÁS
1991. XI. 18. 7h -tól XI. 19. 7h -ig.
SOPRON
GYŐR
BUDAPEST
MISKOLC
NYÍREGYHÁZA
KÉKESTETŐ
DEBRECEN
SZOMBATHELY
PAPA
SZOLNOK
SZENTGOTTHÁRD
ZALAEGERSZEG
KESZTHELY
SIÓFOK
KECSKEMÉT
PAKS
BÉKÉSCSABA
NAGYKANIZSA
SZEGED
BAJA
PÉCS
Szintvonalak:
200, 300 és 500 m
0 50 100 km
A GÖRBE VONALAK AZ IZOHIETÁK - AZOKAT A HELYEKET KÖTIK ÖSSZE,
AHOL A CSAPADÉK MENNYISÉGE EGYENLŐ VOLT

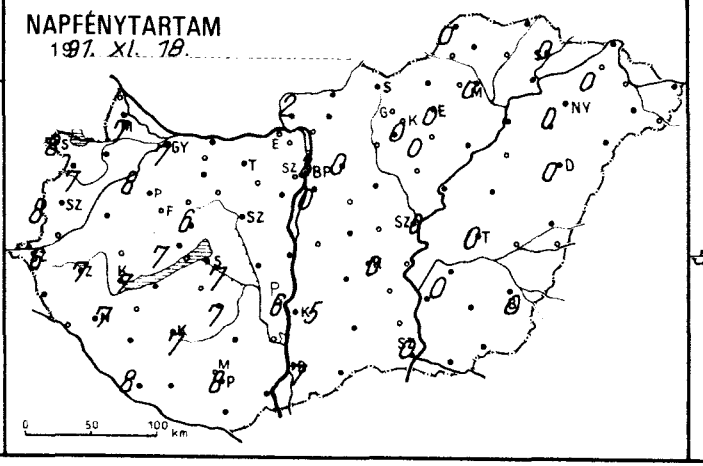
NAPFÉNYTARTAM
1991. XI. 18.
0 50 100 km

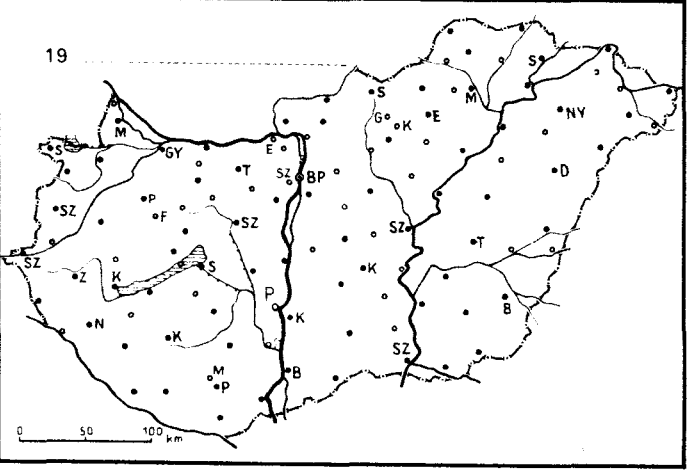
19
0 50 100 km

1991.XI.19.07 h-ig az utolsó 24 óra adatai						Előző nap napos órái
állomás	csapadék (mm)	Hó cm	max. hőmérséklet	min. hőmérséklet	rad. min.	
Győr	. ⊔		7	-2	-5	7
Kapuvár	—		—	—	—	—
Mosonmagyaróvár	. ∀		7	-1	-4	7
Rajka						
Sopron	. ⊔		7	-1	-4	8
Sopronhorpács	. ⊔		9	-0	-2	7
Káld	. ⊔		8	0	-1	
Körmend						
Szentgotthárd	. ⊔		8	-2	-5	6
Szombathely	. ⊔		8	-1	-5	8
Lenti	. ⊔		8	-1	-4	
Letenye						
Nagykanizsa	. ⊔		8	-3	-5	7
Zalaegerszeg	. ⊔		8	-2	-3	7
Farkasgyepű	.		5	-2	-6	
Keszthely	. ⊔		9	0	-3	7
Mencshely	. =		6	-2	-6	7
Pápa	. ⊔		7	-1	-3	8
Sümeg	.		8	0	-1	
Tihany						
Veszprém	. ⊔		5	-2	-5	6
Zirc	. =		4	-3	-5	
Fonyód	. ⊔		8	-1	-4	
Homokszt. györgy	. ⊔		9	-1	-2	8
Kaposvár	. ⊔		8	-2	-7	7
Marcali	. ⊔		9	0	-2	
Siófok	. ⊔		7	-1	-2	7
Somogyszob	. ⊔		9	-2	-5	
Tab						
Bábolna	. ⊔		8	-3	-8	
Esztergom	. ⊔		7	-2	-6	
Kisbér						
Komárom	. ⊔		7	-1	-4	
Tata	. =		6	-3	-6	
Alcsútdoboz						
Dunaújváros	. ⊔		7	-2	-4	
Martonvásár	. ⊔		5	-4	-4	
Mór	. ⊔		6	-2	-3	
Sárbogárd						
Székesfehérvár	. ⊔		7	-5	-8	
Iregszemcse	. ⊔		7	-3	-5	7
Lengyel	—		—	—	—	
Paks	. ⊔		5	-7	-8	6
Szekszárd	. ⊔		8	-1	-5	
Árpádtető	. ⊔		6	2	-3	
Mohács						
Pécs	. ⊔		8	-1	-4	8
Siklós	. ⊔		7	-1	-3	
Szigetvár	. ⊔		10	1	0	
Budaörs	. ⊔		7	-4	-8	
Bp. Lőrinc	. ⊔		6	-2	-6	0
Bp. Met. Int.	. ⊔		6	1	—	3
Bp. Szab. hegy	.		4	1	0	
Cegléd	. ⊔		6	-3	-4	
Dobogókő	.		4	-7	-7	
Gödöllő	. ⊔		6	-2	-6	0
Királyrét						
Monor	. ⊔		6	-1	-3	
Nagykáta	1 ≡		7	-1	-2	
Szentendre						

1991.XI.19.07 h-ig az utolsó 24 óra adatai						Előző nap napos órái
állomás	csapadék (mm)	Hó cm	max. hőmérséklet	min. hőmérséklet	rad. min.	
Vác	. ≡		7	-3	-5	
Vámosmikola	. ⊔		7	-2	-5	2
Baja	. ⊔		9	-3	-7	7
Bácsalmás	. ⊔		9	-1	-3	
Izsák	.		7	-2	-3	
Kalocsa	. V		8	-3	-6	5
Kecskemét	. ⊔		6	-2	-7	0
Kiskunfélegyháza	. ⊔		10	-2	-4	
Kiskunhalas	. ⊔		8	-3	-5	
Kunszentmiklós	. ⊔		7	-2	-2	
Tiszakécske	. ⊔		8	-2	-3	
Balassagyarmat	. ≡		7	-2	-4	
Romhány						
Salgótarján	.		6	-1	-5	
Eger	4 ≡		6	2	2	0
Galyatető	—		—	—	—	
Gyöngyös	2 ≡		6	0	-2	
Kékestető	2 ≡		3	-2	-3	0
Kompolt	2		6	0	-1	0
Lőrinci						
Poroszló	2 =		8	0	-2	
Jászapáti						
Jászberény	. ⊔		6	-2	-2	
Karcag	6 ⊔		9	-1	-2	
Szolnok	ny ⊔		6	-1	-4	0
Tiszaroff	. =		6	-1	-4	
Túrkeve	6 ⊔		6	-1	-3	0
Kistelek	. ⊔		7	-2	-3	
Makó						
Szeged	ny ⊔		7	-4	-5	0
Szentes	. ⊔		7	-2	-3	
Borsodnádasd	1 , =		6	4	2	
Füged	3 =		6	4	3	
Hidasnémeti	3 =		6	4	4	
Jósvafő	2 ≡		8	3	3	0
Lillafüred	—		—	—	—	
Miskolc	2 ≡		6	3	2	0
Putnok						
Sárospatak	2 =		6	3	2	0
Szendrőlád	2 =		5	5	5	
Tokaj	6 =		8	5	5	
Kisvárda	4 =		5	4	2	0
Mátészalka	3		5	5	4	
Nyíregyháza	3 =		6	4	4	0
Nyírlugos						
Pátyod	6 ∀ ≡		7	3	2	
Tiszabecs	ny =		6	3	2	
Vásárosnamény	4 ≡		6	4	3	
Záhony	3 =		5	5	3	
Berettyóújfalu	8 ∀ =		6	2	1	
Debrecen	6 ≡		5	4	4	0
Hajdúdorog	6 =		6	5	3	
Hortobágy	—		—	—	—	
Körösszakál	5		8	1	-1	
Polgár	2 =		8	3	3	
Békéscsaba	6 ⊔		6	-1	-3	0
Mezőhegyes	3 ⊔		6	1	-2	—
Orosháza	1 , ⊔		7	0	-5	
Szarvas	. ⊔		5	-1	-4	0
Szeghalom	—		—	—	—	

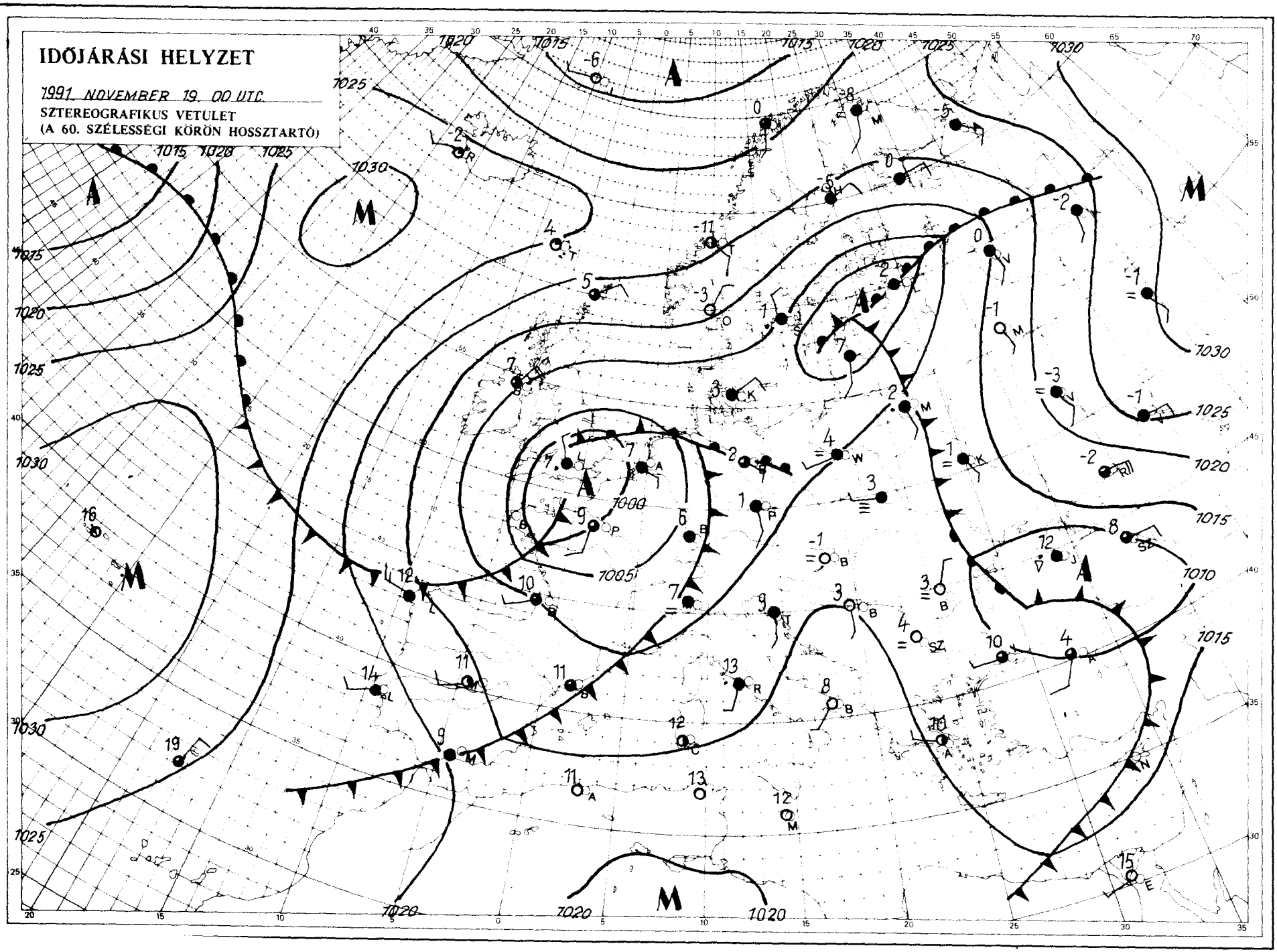

KIADJA: ORSZÁGOS METEOROLÓGIAI SZOLGÁLAT
Kiadásért felel: Dr. Mersich Iván, az Országos Meteorológiai Szolgálat elnöke – Készült: az Országos Meteorológiai Szolgálat Nyomdájában, Budapest – Felelős vezető: Máthé Gyuláné – Munkaszám: – Szerkesztésért felel: Dr. Vissy Károly, a Központi Előrejelző Intézet igazgatója. 517.

Készíti: a KEI Rövidtávú Előrejelző Osztálya – Szakmai felelős: Németh Lajos osztályvezető – Megjelenik naponként
Megrendelhető: 1024 Budapest, II., Kitaibel Pál utca 1. – Pénzügyi Osztály – Telefon: 353-500
Jelmagyarázat a havi mellékletben

IDŐJÁRÁSI NAPIJELENTÉS

ЕЖЕДНЕВНЫЙ МЕТЕОРОЛОГИЧЕСКИЙ БЮЛЛЕТЕНЬ • DAILY WEATHER REPORT
BULLETIN QUOTIDIEN DE TEMPS • TÄGLICHER WETTERBERICHT

104. évfolyam 324. szám + Budapest + 1991. november 20. szerda

Az időjárási helyzet és a várható időjárás:

Északkelet-Európában alacsony nyomású légörvények gyakran borult időt és többfelé havazást, hózáporokat okoznak. Markáns ciklon örvénylik az Alpok feletti középponttal. Hatására kontinensünk középső vidékein sokfelé jelentős mennyiségű eső hull. A következő 36 órában a ciklon áramlási rendszerében a Kárpát-medence fölé továbbra is enyhe, nedves levegő érkezik, emiatt változékony, sokfelé csapadékos időre, és a sokéves átlagnál magasabb hőmérsékletekre lehet számítani.

Magyarországon kedden főként a délkeleti megyékben kisütött néhány órára a Nap, hazánk nagy részén azonban erősen felhős volt az ég. Többfelé esett az eső, zápores. A ma (szerda) reggelig lehullott csapadék mennyisége általában csapadéknyom és 5 mm között volt, de például Szombathelyről 10, Szentgotthárdról 12 mm-t jelentettek. A hőmérséklet csúcsértéke az ország nagy részén 5 és 10 fok között alakult. Hajnalra általában 1, 7 fokig hűlt le a levegő. Délelőtt jobbára erősen felhős volt az ég, főleg a Dunántúlon fordult elő többfelé eső. 11 órakor általában 4 és 10 fok között volt a hőmérséklet.

Ma 12 órakor Budapesten a hőmérséklet 8 fok volt, a tengerszintre átszámított légnyomás 1013 hPa, mérsékelten süllyed.

Várható időjárás csütörtök estig:

Többnyire erősen felhős lesz az ég.
Keleten, délkeleten elszórtan, másutt sokfelé várható eső, zápores.
Többfelé megélénkül a délkeleti, keleti szél.
Főleg éjszaka helyenként erősen párás lesz a levegő.
A legalacsonyabb éjszakai hőmérséklet 2 és 7,
a legmagasabb nappali hőmérséklet csütörtökön általában 7 és 12 fok között alakul.

Jenki Szilvia s. k.

A hőmérséklet napi középértéke és eltérése a sokévi átlagtól (Budapest belterületén):

1991. november 19.	3,2°C	-1,6°C

1871 óta ezen a napon Budapesten előfordult

legmagasabb hőmérséklet:	16,4°C (1970)
legalacsonyabb hőmérséklet:	-5,6°C (1902)

LEGMAGASABB HŐMÉRSÉKLET

19 91. XI. 19.

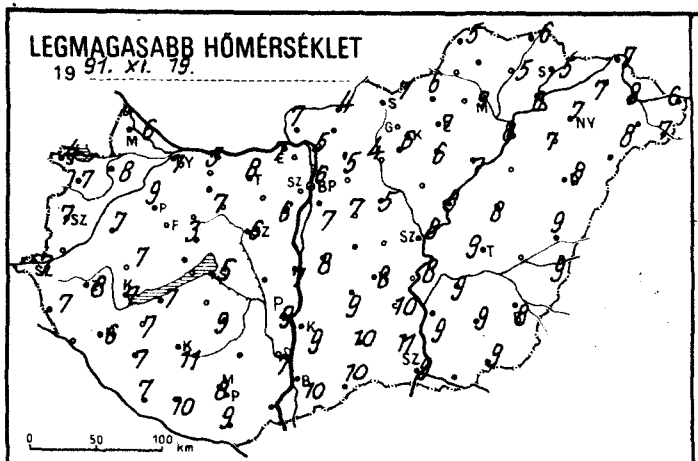

LEGALACSONYABB HŐMÉRSÉKLET

19 91. XI. 20.

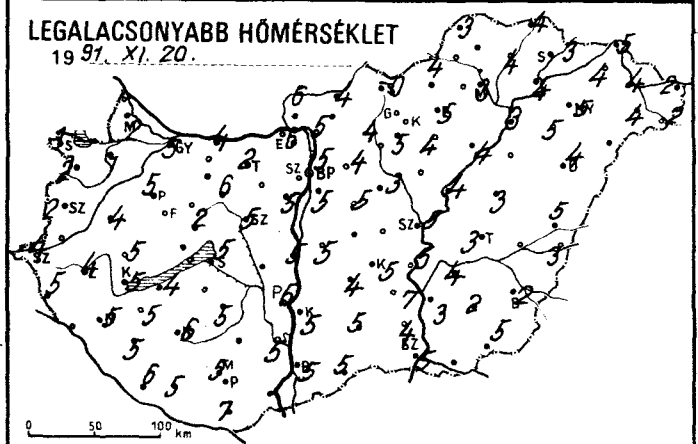

RADIÁCIÓS MINIMUM

19 91. XI. 20.

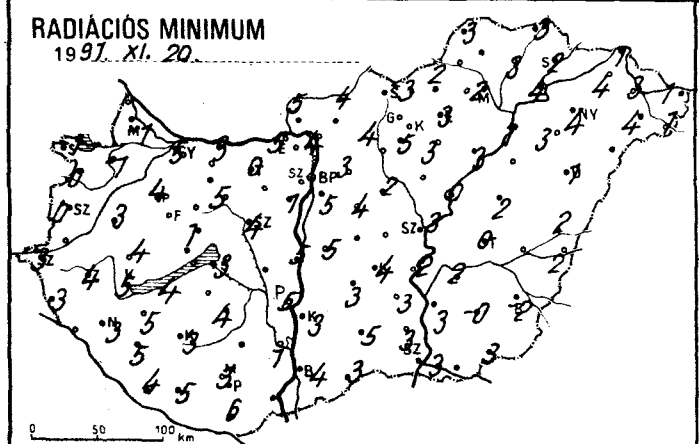

24 órás CSAPADÉKELOSZLÁS

19 91. XI. 19. 7h -tól XI. 20. 7h -ig.

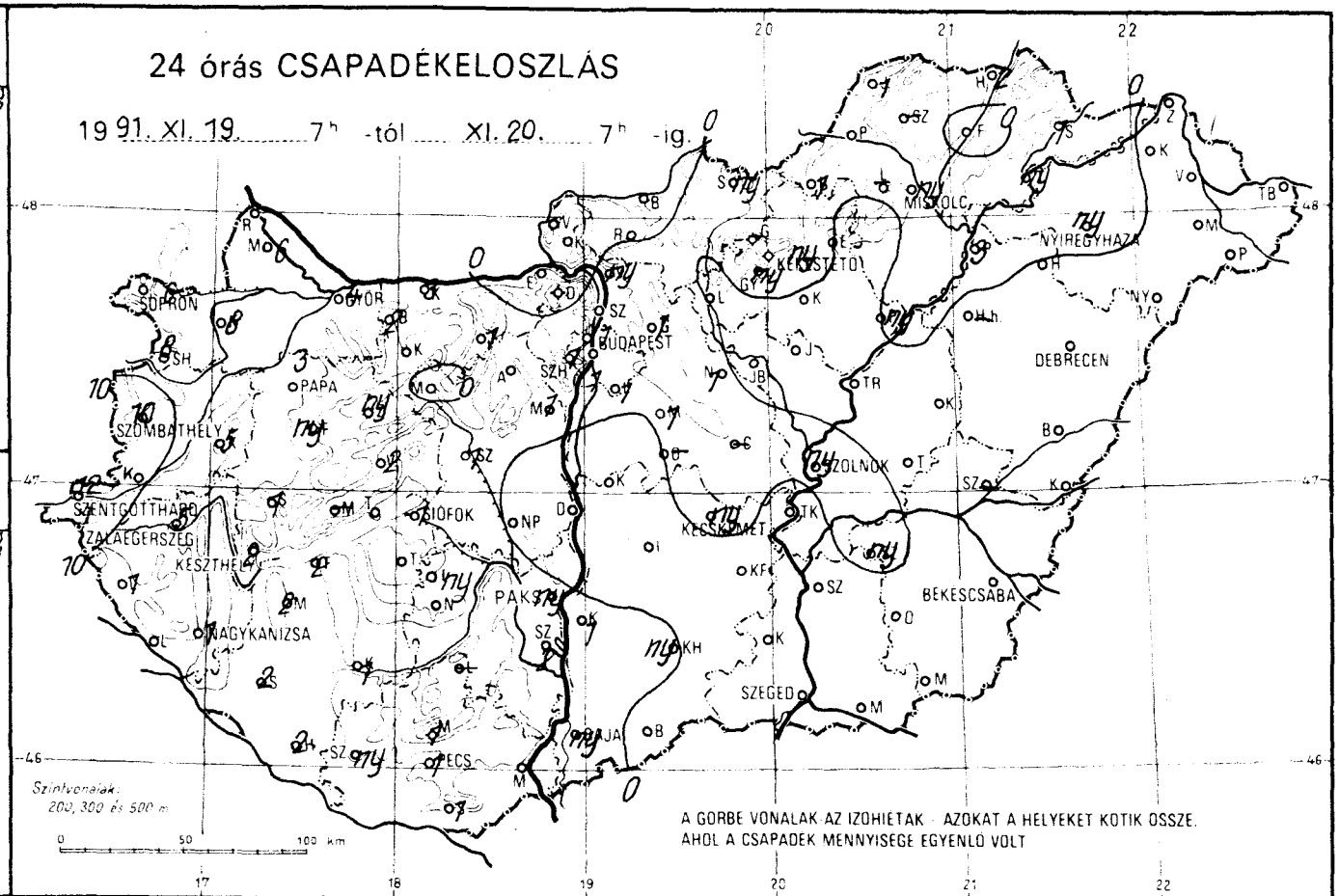

NAPFÉNYTARTAM

19 91. XI. 19.

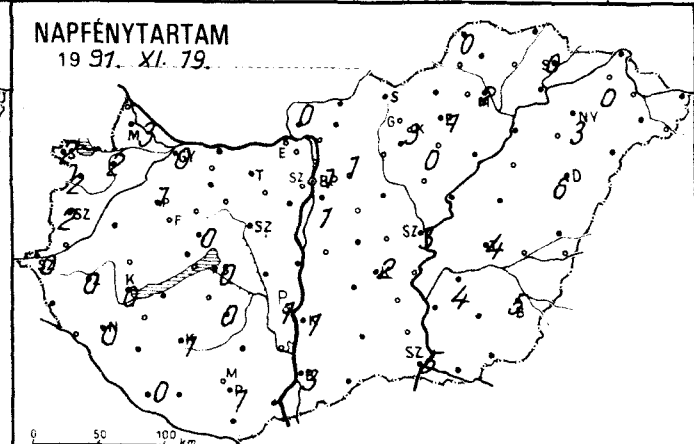

19

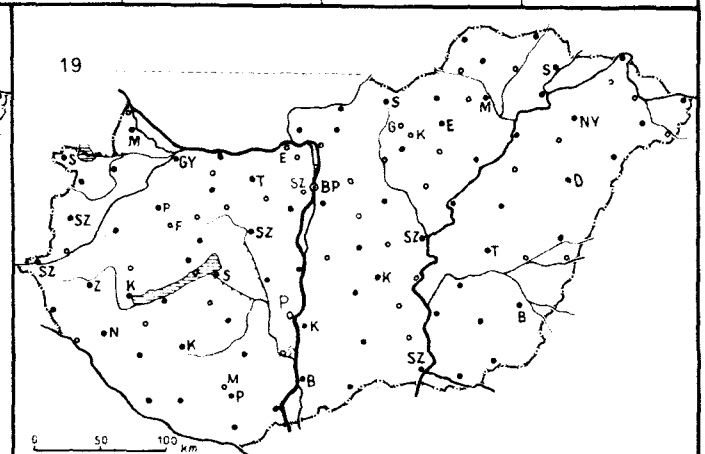

1991.XI.20 07 h-ig az utolsó 24 óra adatai						Előző nap napos órái
állomás	csapadék (mm)	Hó cm	max. hőmérséklet	min. hőmérséklet	rad. min.	
Győr	4 ⌴		7	5	5	0
Kapuvár	8 =		8	1	-1	2
Mosonmagyaróvár	6		6	2	-1	3
Rajka						
Sopron	6 ≡		4	1	-1	2
Sopronhorpács	8 ⌴		7	2	0	2
Káld	5 =		7	4	3	
Körmend						
Szentgotthárd	12 =		7	4	3	0
Szombathely	10 =		7	2	0	2
Lenti	1 =		7	5	3	
Letenye						
Nagykanizsa	1 ⌴		6	5	3	0
Zalaegerszeg	5 ⌴		8	4	4	0
Farkasgyepű	ny		8	4	2	
Keszthely	2		7	5	5	0
Mencshely	—		—	—	—	—
Pápa	3 =		9	5	4	1
Sümeg	1 ,		7	5	4	
Tihany						
Veszprém	2 =		3	2	1	0
Zirc	ny , =		5	4	3	
Fonyód	2		7	4	4	
Homokszt. györgy	2		7	6	4	0
Kaposvár	1 ⌴		11	6	3	1
Marcali	2 ⌓		7	5	5	
Siófok	1 ⌴		5	5	3	0
Somogyszob	2		7	5	5	
Tab						
Bábolna	2		8	7	4	
Esztergom	.		7	6	5	
Kisbér						
Komárom	3 =		5	4	3	
Tata	1 =		8	2	0	
Alcsútdoboz						
Dunaújváros	.		7	5	5	
Martonvásár	1 ≡		6	5	1	
Mór	. =		7	6	5	
Sárbogárd						
Székesfehérvár	1 =		6	5	4	
Iregszemcse	ny =		9	5	4	0
Lengyel	—		—	—	—	
Paks	ny		9	6	5	1
Szekszárd	2 =		7	5	1	
Árpádtető	1		6	6	4	
Mohács						
Pécs	1 ⌴		8	5	3	1
Siklós	1 , =		9	7	6	
Szigetvár	ny , =		10	5	5	
Budaörs	1 ⌴		6	5	4	
Bp. Lőrinc	1 =		7	5	5	1
Bp. Met. Int.	1 =		6	5	—	1
Bp. Szab. hegy	1 =		4	3	3	
Cegléd	—		—	—	—	
Dobogókő	.		2	-1	-2	
Gödöllő	1 ⌓		5	4	3	1
Királyrét						
Monor	1		7	5	4	
Nagykáta	1		5	3	2	
Szentendre						

1991.XI.20 07 h-ig az utolsó 24 óra adatai						Előző nap napos órái
állomás	csapadék (mm)	Hó cm	max. hőmérséklet	min. hőmérséklet	rad. min.	
Vác	ny , ≡		5	5	4	
Vámosmikola	.		7	6	5	0
Baja	ny =		10	5	4	3
Bácsalmás	. =		10	5	3	
Izsák	.		9	4	3	
Kalocsa	1		9	5	3	1
Kecskemét	ny =		8	5	4	2
Kiskunfélegyháza	.		10	7	3	
Kiskunhalas	ny , ⌴		10	5	5	
Kunszentmiklós	. =		8	5	5	
Tiszakécske	.		8	5	2	
Balassagyarmat	. ⌴		4	4	4	
Romhány						
Salgótarján	ny =		7	-0	-3	
Eger	. =		7	5	3	1
Galyatető	—		—	—	—	
Gyöngyös	ny ,		6	5	5	
Kékestető	ny ✳ ≡	folt	-0	-1	-1	3
Kompolt	.		6	4	3	0
Lőrinci	.		4	4	4	
Poroszló	ny , =		7	4	3	
Jászapáti						
Jászberény	. =		7	5	4	
Karcag	. =		8	3	2	
Szolnok	ny ⌓		8	5	3	3
Tiszaroff	. ⌓		8	4	0	
Túrkeve	. ⌓		9	3	0	4
Kistelek	. =		11	4	3	
Makó						
Szeged	. ⌴		9	5	3	5
Szentes	.		9	3	3	
Borsodnádasd	1 =		6	4	2	
Füged	. =		5	4	3	
Hidasnémeti	2 =		6	4	3	
Jósvafő	1 ≡		5	3	3	0
Lillafüred	—		—	—	—	
Miskolc	ny ≡		7	3	2	2
Putnok						
Sárospatak	1 =		5	3	2	0
Szendrőlád	—		—	—	—	
Tokaj	ny		6	4	4	
Kisvárda	. =		7	4	4	0
Mátészalka	. ⌓		8	4	4	
Nyíregyháza	ny ⌓		7	5	4	3
Nyírlugos						
Pátyod	.		7	2	1	
Tiszabecs	. =		6	2	1	
Vásárosnamény	. =		8	4	3	
Záhony	. ⌓		7	5	4	
Berettyóújfalu	. =		9	5	2	
Debrecen	. ⌓		8	4	1	6
Hajdúdorog	. =		7	5	3	
Hortobágy	—		—	—	—	
Körösszakál	.		9	3	2	
Polgár	3 =		8	3	1	
Békéscsaba	. ⌴		8	2	-2	5
Mezőhegyes	.		9	5	3	—
Orosháza	.		9	2	-0	
Szarvas	ny ▽ =		9	4	2	4
Szeghalom	—		—	—	—	

KIADJA: ORSZÁGOS METEOROLÓGIAI SZOLGÁLAT
Kiadásért felel: Dr. Mersich Iván, az Országos Meteorológiai Szolgálat elnöke – Készült: az Országos Meteorológiai Szolgálat Nyomdájában, Budapest – Felelős vezető: Máthé Gyuláné – Munkaszám: 91.518. – Szerkesztésért felel: Dr. Visy Károly, a Központi Előrejelző Intézet igazgatója

Készíti: a KEI Rövidtávú Előrejelző Osztálya – Szakmai felelős: Németh Lajos osztályvezető – Megjelenik naponként
Megrendelhető: 1024 Budapest, II., Kitaibel Pál utca 1. – Pénzügyi Osztály – Telefon: 353-500
Jelmagyarázat a havi melléklettben

IDŐJÁRÁSI NAPIJELENTÉS

ЕЖЕДНЕВНЫЙ МЕТЕОРОЛОГИЧЕСКИЙ БЮЛЛЕТЕНЬ • DAILY WEATHER REPORT
BULLETIN QUOTIDIEN DE TEMPS • TAGLICHER WETTERBERICHT

104. évfolyam 325. szám + Budapest + 1991. november 21. csütörtök

Az időjárási helyzet és a várható időjárás:

Az Északkelet-Európa fölött örvénylő ciklon hatására a Szovjetunió északi vidékein borult az idő, és sokfelé havazik. A Földközi-tenger középső része felett alacsony nyomású légörvény található, áramlási rendszerében továbbra is nedves, viszonylag enyhe léghullámok érkeznek a kontinens középső vidékei fölé, változékony, sokfelé esős az idő. A következő 36 órában a Kárpát-medence időjárásában nem várható lényeges változás.

Magyarországon szerdán a keleti területeken 1–2 órára kisütött a Nap, máshol borult volt az idő. Sokfelé esett az eső, záporeső. A szerda reggelig lehullott csapadék mennyisége a Dunántúl nyugati felén 10–19, máshol általában 1–5 mm között volt. A Tiszántúlon nem esett számottevő eső. A hőmérséklet csúcsértéke 7 és 13 fok között alakult. Csütörtök hajnalra általában 4, 9 fokig csökkent a hőmérséklet. Délelőtt borult volt az ég, főleg a Dunántúlon esett az eső. 11 órakor a hőmérséklet 5 és 9 fok között volt.

Ma 12 órakor Budapesten a hőmérséklet 8 fok volt, a tengerszintre átszámított légnyomás 1014 hPa, alig változik.

Várható időjárás péntek estig:

Folytatódik a túlnyomóan borult, sokfelé esős idő.
A keleti, délkeleti szél többfelé megélénkül, a Kisalföldön viszont erős lesz az északi szél.
Péntek hajnalra foltokban pára, köd képződik.
A legalacsonyabb hajnali hőmérséklet 3, 8,
a legmagasabb nappali hőmérséklet pénteken 6 és 11 fok között várható.

Távolabbi kilátások szombattól – keddig:

Folytatódik az évszakhoz képest enyhe idő.
Szombaton átmenetileg kevesebb lesz a felhő, pár órás napsütés lehet, majd ismét sokfelé várható eső, zápor. A jövő héten borongós, felhős, párás idő valószínű.
A legalacsonyabb hajnali hőmérséklet általában 1, 6 fok között,
a legmagasabb nappali hőmérséklet az időszak legelején 7, 12, majd 4, 9 fok között.
Jelentős mennyiségű (legalább napi 5 mm) csapadék az ország területének 80 százalékán várható.

Kapitány Ervinné s. k.

A hőmérséklet napi középértéke és eltérése a sokévi átlagtól (Budapest belterületén):

1991. november 20.	6,8°C	+2,0°C

1871 óta ezen a napon Budapesten előfordult

legmagasabb hőmérséklet:	16,2°C (1926)
legalacsonyabb hőmérséklet:	-6,4°C (1902)

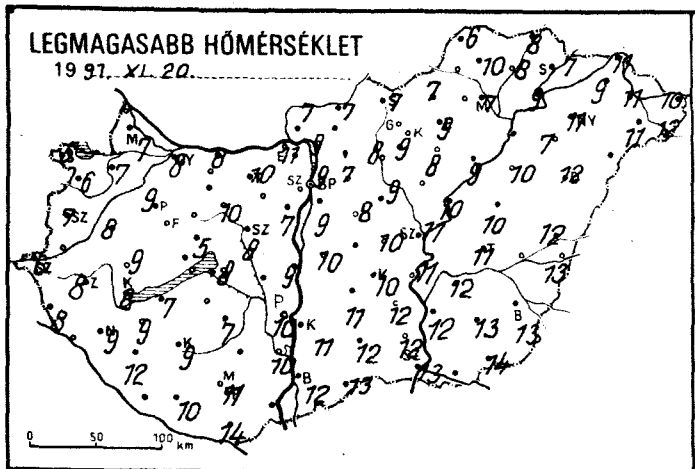
LEGMAGASABB HŐMÉRSÉKLET
19 91. XI. 20.

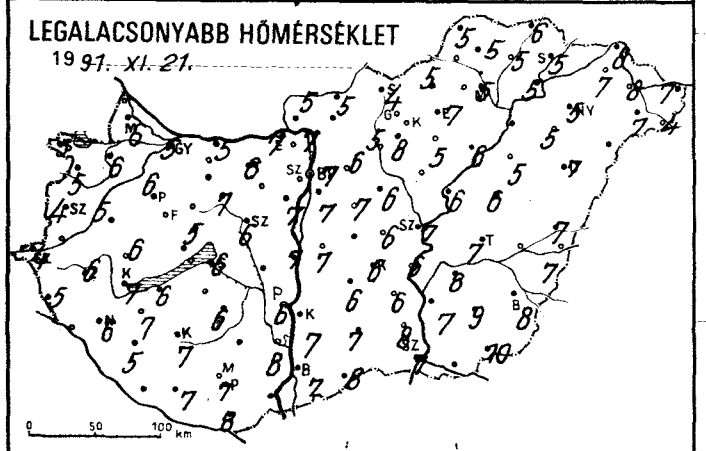
LEGALACSONYABB HŐMÉRSÉKLET
19 91. XI. 21.

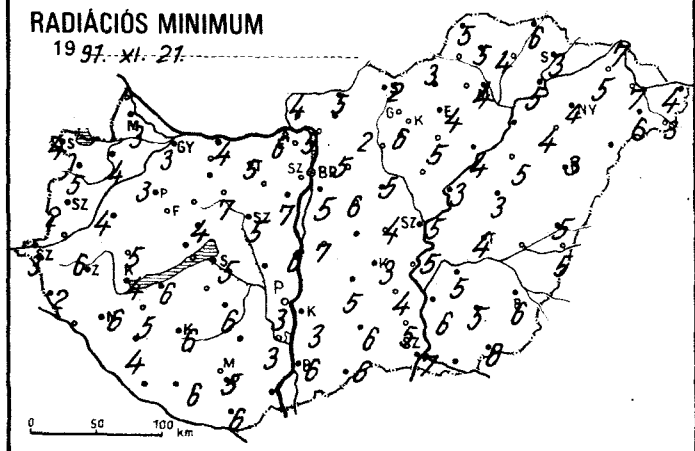
RADIÁCIÓS MINIMUM
19 91. XI. 21.

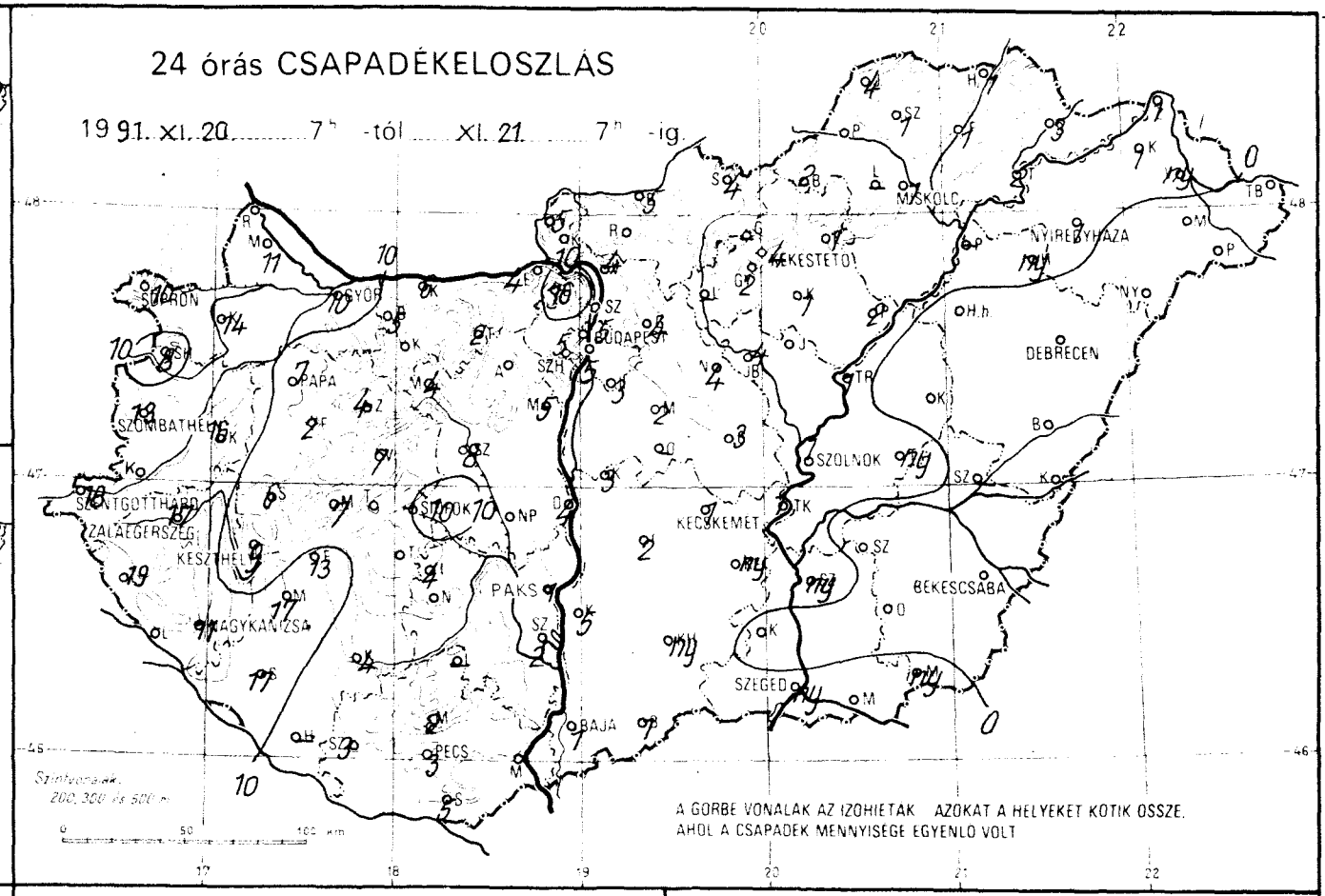
24 órás CSAPADÉKELOSZLÁS
19 91. XI. 20. 7h -tól XI. 21. 7h -ig
A GÖRBE VONALAK AZ IZOHIETÁK AZOKAT A HELYEKET KÖTIK ÖSSZE,
AHOL A CSAPADÉK MENNYISÉGE EGYENLŐ VOLT
MISKOLC
NYÍREGYHÁZA
DEBRECEN
SZOLNOK
KECSKEMÉT
BÉKÉSCSABA
SZEGED
PAKS
PÉCS
BAJA
SZOMBATHELY
KESZTHELY
NAGYKANIZSA
SOPRON
GYŐR
PAPA
BUDAPEST

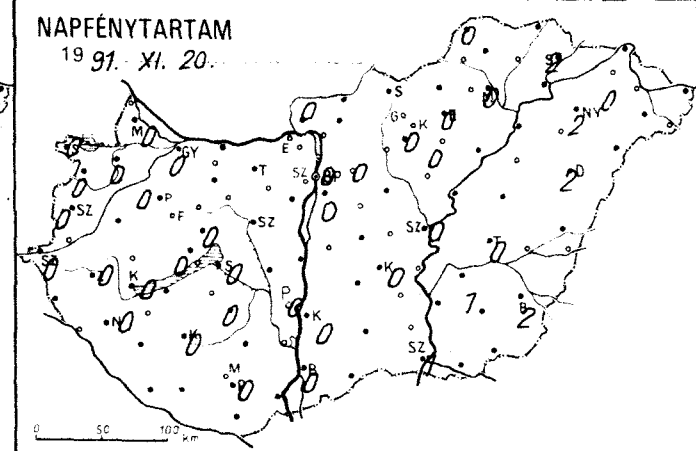
NAPFÉNYTARTAM
19 91. XI. 20.

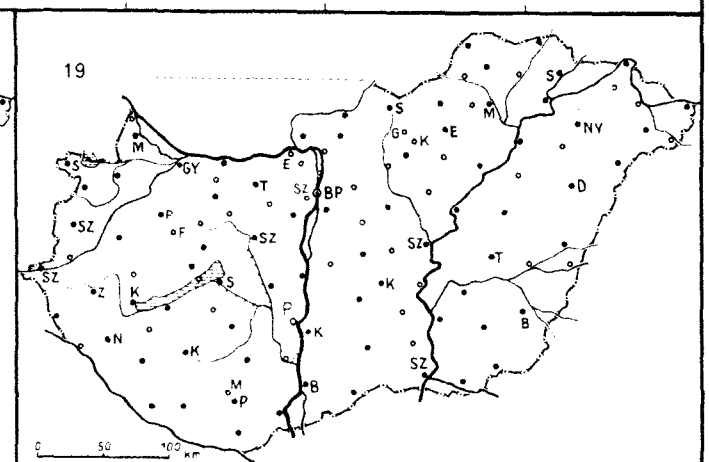
19

19 91.XI.21 07 h-ig az utolsó 24 óra adatai						
állomás	csapadék (mm)	Hó cm	max. hőmérséklet	min. hőmérséklet	rad. min.	Előző nap napos órái
Győr	10 =		8	5	3	0
Kapuvár	14 =		7	6	4	0
Mosonmagyaróvár	11 =		7	6	3	0
Rajka						
Sopron	10 =		5	5	4	0
Sopronhorpács	8 =		6	5	5	0
Káld	16 =		8	5	4	
Körmend						
Szentgotthárd	18 =		6	4	3	0
Szombathely	13 =		7	4	2	0
Lenti	19 =		8	5	2	
Letenye						
Nagykanizsa	11 =		9	6	6	0
Zalaegerszeg	17 =		8	6	6	0
Farkasgyepű	2 =		7	4	4	
Keszthely	9 =		8	7	4	0
Mencshely	7 =		6	4	0	
Pápa	7 =		9	6	3	0
Sümeg	6		9	6	5	
Tihany						
Veszprém	7 =		5	5	4	0
Zirc	4 =		7	6	5	
Fonyód	13 =		7	6	6	
Homokszt. györgy	—		—	—	—	—
Kaposvár	4 =		9	7	6	0
Marcali	17 ⌒		9	7	5	
Siófok	10 =		8	6	5	0
Somogyszob	17 ▽		12	5	4	
Tab						
Bábolna	5		10	8	3	
Esztergom	4		11	7	6	
Kisbér						
Komárom	6 =		8	5	4	
Tata	2 =		10	6	5	
Alcsútdoboz						
Dunaújváros	4		9	7	6	
Martonvásár	5 =		7	7	7	
Mór	4 ▽ =		10	7	7	
Sárbogárd						
Székesfehérvár	8 =		8	6	5	
Iregszemcse	4 =		7	6	0	
Lengyel	—		—	—	—	
Paks	1 ▽ =		10	6	3	0
Szekszárd	2 =		10	8	3	
Árpádtető	2 =		10	9	5	
Mohács						
Pécs	3 =		11	7	5	0
Siklós	5 =		14	8	6	
Szigetvár	3 =		10	7	6	
Budaörs	5 ▽ =		9	7	6	
Bp. Lőrinc	3 =		9	7	5	0
Bp. Met. Int.	5		9	7	—	0
Bp. Szab. hegy	5 =		6	5	5	
Cegléd	3		10	6	4	
Dobogókő	16 =		2	2	-0	
Gödöllő	4 =		7	6	5	0
Királyrét						
Monor	2		8	7	6	
Nagykáta	4 =		9	6	5	
Szentendre						

19 91.XI.21 07 h-ig az utolsó 24 óra adatai						
állomás	csapadék (mm)	Hó cm	max. hőmérséklet	min. hőmérséklet	rad. min.	Előző nap napos órái
Vác	4 =		9	7	5	
Vámosmikola	5 =		7	5	4	0
Baja	1 =		12	7	6	0
Bácsalmás	1 =		13	8	6	
Izsák	2 =		11	6	5	
Kalocsa	5		11	7	3	0
Kecskemét	1 =		10	6	3	0
Kiskunfélegyháza	ny		12	6	4	
Kiskunhalas	ny , =		12	7	6	
Kunszentmiklós	3 =		10	7	7	
Tiszakécske	1 =		11	6	5	
Balassagyarmat	5		7	5	5	
Romhány						
Salgótarján	4 =		7	4	2	
Eger	1 =		9	7	4	0
Galyatető	—		—	—	—	
Gyöngyös	2		9	8	6	
Kékestető	4 ▽ =		3	3	2	0
Kompolt	1		8	5	5	0
Lőrinci	—		8	5	2	
Poroszló	2		9	6	4	
Jászapáti						
Jászberény	4 =		8	6	6	
Karcag	. =		10	6	3	
Szolnok	1 =		11	7	5	0
Tiszaroff	1 =		10	6	3	
Túrkeve	ny		11	7	4	0
Kistelek	. =		12	8	5	
Makó						
Szeged	ny		13	7	7	1
Szentes	ny		12	7	6	
Borsodnádasd	2 ▽ =		7	5	3	
Füged	1 =		8	5	4	
Hidasnémeti	1 =		8	6	6	
Jósvafő	4 =		6	5	5	0
Lillafüred	—		—	—	—	
Miskolc	1 =		7	5	4	0
Putnok						
Sárospatak	3 =		7	5	3	2
Szendrőlád	1 =		10	5	5	
Tokaj	2		9	5	5	
Kisvárda	1 =		9	7	5	0
Mátészalka	. ⌒		11	7	6	
Nyíregyháza	1 ▽		11	5	4	2
Nyírlugos						
Pátyod	.		12	4	3	
Tiszabecs	. =		10	7	4	
Vásárosnamény	ny =		11	8	7	
Záhony	1 =		11	8	7	
Berettyóújfalu	. =		12	7	5	
Debrecen	. ⌒		12	7	3	2
Hajdúdorog	ny =		7	5	4	
Hortobágy	.		10	5	5	
Körösszakál	.		13	7	5	
Polgár	—		—	—	—	
Békéscsaba	.		13	8	6	2
Mezőhegyes	ny ,		14	10	8	—
Orosháza	.		13	9	5	
Szarvas	.		12	8	5	1
Szeghalom	—		—	—	—	

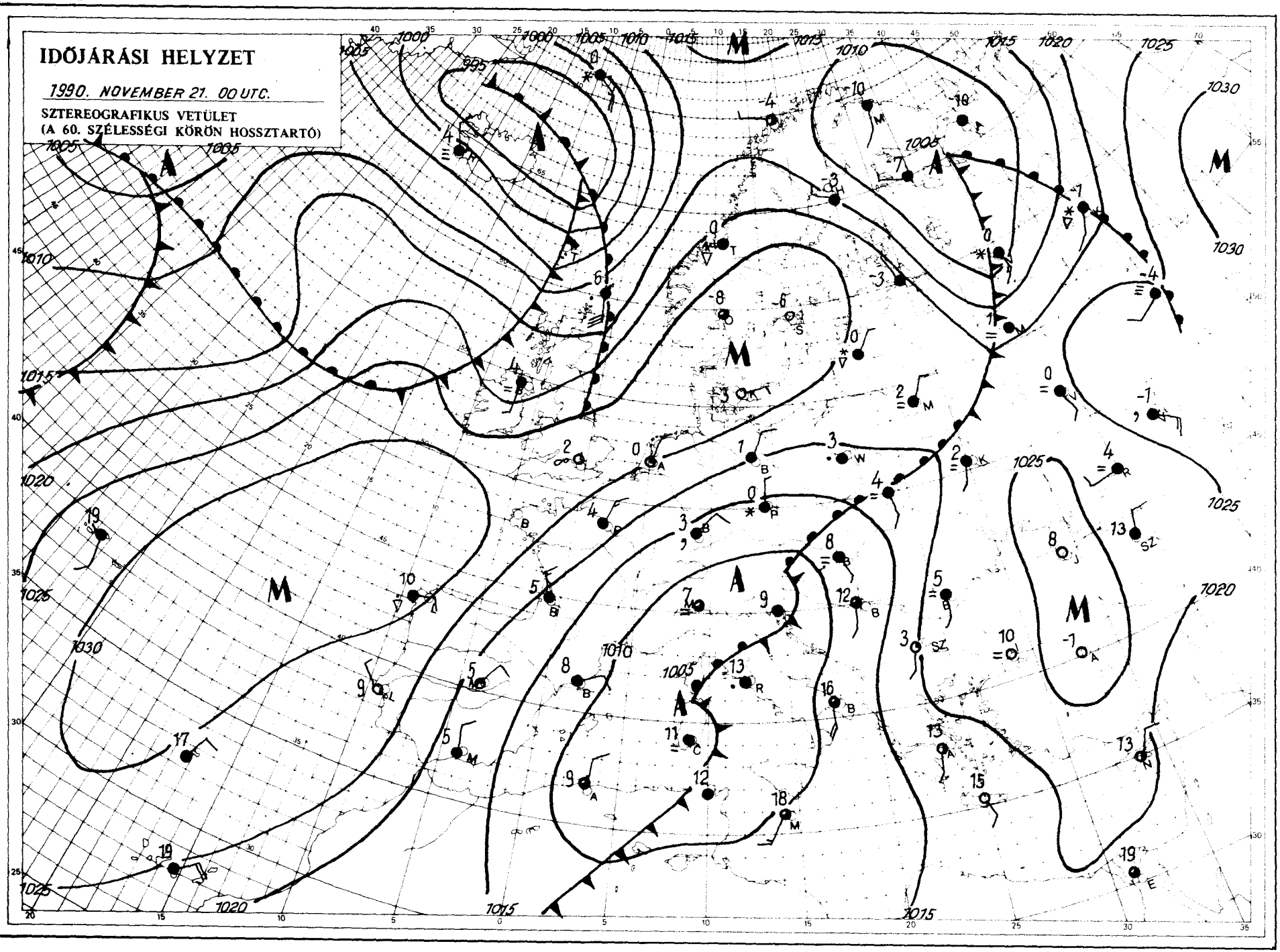

KIADJA: ORSZÁGOS METEOROLÓGIAI SZOLGÁLAT
Kiadásért felel: Dr. Mersich Iván, az Országos Meteorológiai Szolgálat elnöke – Készült: az Országos Meteorológiai Szolgálat Nyomdájában, Budapest – Felelős vezető: Máthé Gyuláné – Munkaszám: 519. – Szerkesztésért felel: Dr. Vissy Károly, a Központi Előrejelző Intézet igazgatója

Készíti: a KEI Rövidtávú Előrejelző Osztálya – Szakmai felelős: Németh Lajos osztályvezető – Megjelenik naponként
Megrendelhető: 1024 Budapest, II., Kitaibel Pál utca 1. – Pénzügyi Osztály – Telefon: 353-500
Jelmagyarázat a havi mellékletben

IDŐJÁRÁSI NAPIJELENTÉS

ЕЖЕДНЕВНЫЙ МЕТЕОРОЛОГИЧЕСКИЙ БЮЛЛЕТЕНЬ • DAILY WEATHER REPORT
BULLETIN QUOTIDIEN DE TEMPS • TÄGLICHER WETTERBERICHT

104. évfolyam 326. szám + Budapest + 1991. november 22. péntek

Az időjárási helyzet és a várható időjárás:

Szárazföldünk északi vidékein, kb. az 55-ik szélességi körtől északra lévő területek fölött ciklonok helyezkednek el, ott változékony, szeles az idő, főként Északkelet-Európában kiterjedten havazik. Ugyancsak ciklon örvénylik az Appennini-félsziget fölött, amely ott, valamint a Balkán-félszigeten és a Kárpát-medencében is borongós, esős, de az évszakhoz képest enyhe időt okoz. Ugyanakkor Nyugat- és Közép-Európa északi része, továbbá a Lengyel-alföld fölött egészen Ukrajnáig magas légnyomású öv húzódik. Ezeken a területeken párás, ködös az idő. A következő időszakban a Kárpát-medencét is már szárazabb levegő árasztja el.

Hazánkban csütörtökön borult, esős idő volt. A ma reggel 7 óráig lehullott csapadék mennyisége a Tiszántúlon és a Duna-Tisza közének északi felében általában 3 és 10 mm között alakult, másutt többfelé mértek 15, 25 mm-t, sőt Szigetvárról 36, Somogyszobról 33 mm-t jelentettek. A legmagasabb nappali hőmérséklet a Dunántúlon általában 5 és 10, másutt 7 és 12 fok között volt. Ma hajnalra északnyugaton 2–5, máshol 4–8 fokig hűlt le a levegő. Délelőtt az ország nagy része fölött még borult volt az ég, több helyen esett az eső, Sopron környékén átmenetileg havazott. A hőmérséklet 11 órakor az esős helyeken 1 és 5, másutt 8 és 10 fok között alakult, Békéscsabán 14 fokot mértek.

Ma 12 órakor Budapesten a hőmérséklet 8 fok volt, a tengerszintre átszámított légnyomás 1014 hPa, alig változik.

Várható időjárás szombat estig:

Egyre több helyen megszűnik a tartós eső és időnként elvékonyodik, csökken a felhőzet.
Szombaton változóan felhős idő várható, már csak elszórtan alakulhat ki gyenge zápor.
Éjszaka és délelőtt erősen párás lesz a levegő, többfelé köd keletkezik.
Az eleinte a Kisalföldön néhol még erős északnyugati szél mérséklődik. Holnap mérsékelt lesz a légmozgás.
A legalacsonyabb éjszakai hőmérséklet 0 és +5,
a legmagasabb nappali hőmérséklet szombaton: 6 és 11 fok között várható.

Bartha Péterné s. k.

A hőmérséklet napi középértéke és eltérése a sokévi átlagtól (Budapest belterületén):

1991. november 21.	7,9°C	+3,3°C

1871 óta ezen a napon Budapesten előfordult

legmagasabb hőmérséklet:	19,8°C (1926)
legalacsonyabb hőmérséklet:	-10,9°C (1884)

LEGMAGASABB HŐMÉRSÉKLET

1991. XI. 21.

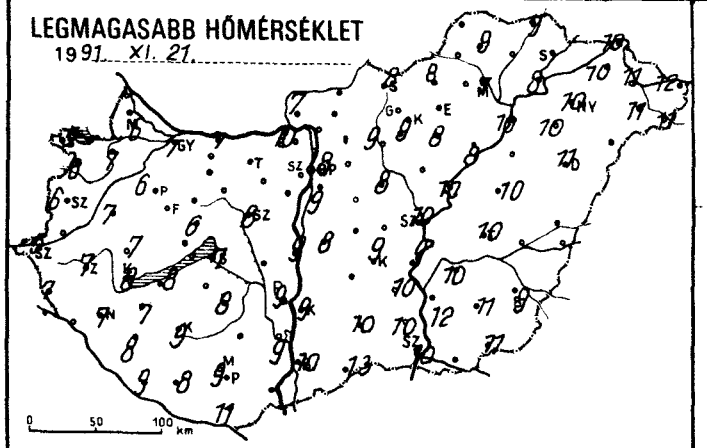

LEGALACSONYABB HŐMÉRSÉKLET

1991. XI. 22.

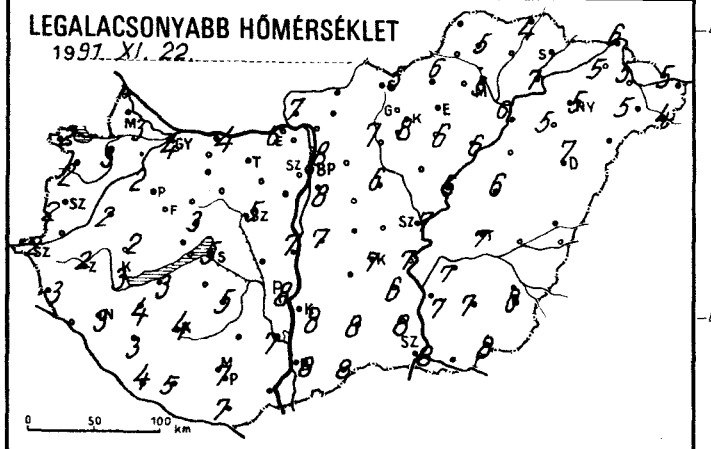

RADIÁCIÓS MINIMUM

1991. XI. 22.

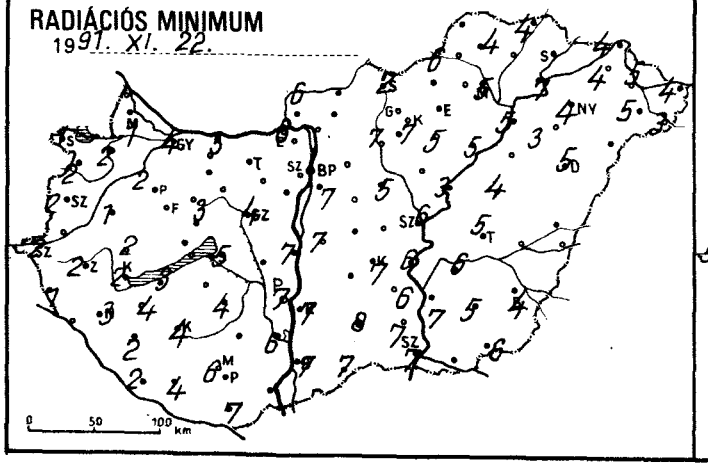

24 órás CSAPADÉKELOSZLÁS

1991. XI. 21. 7h -tól XI. 22. 7h -ig.

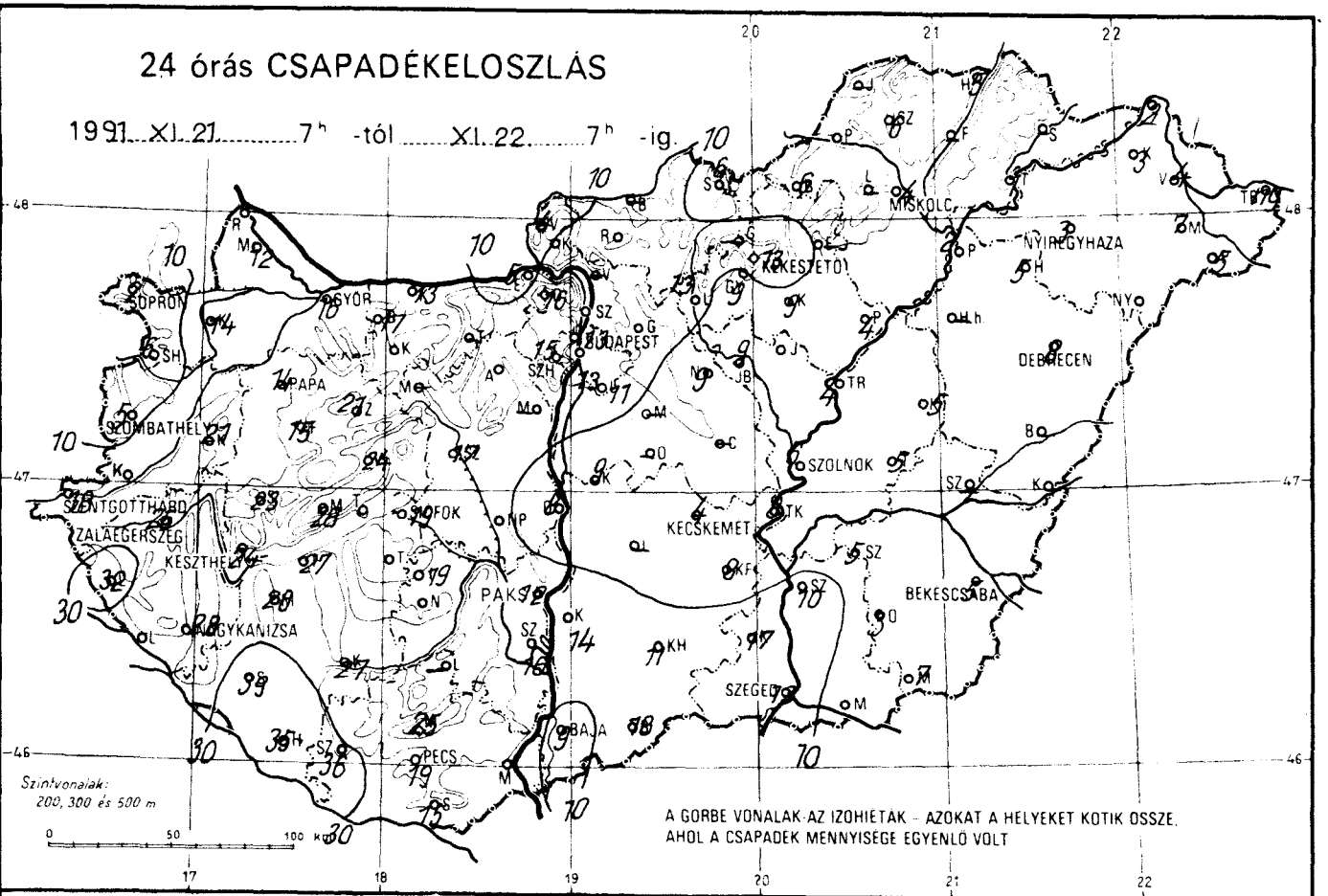

NAPFÉNYTARTAM

1991. XI. 21.

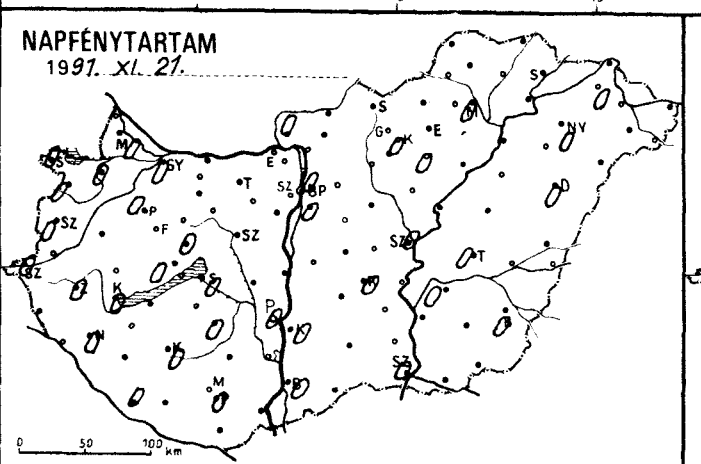

19

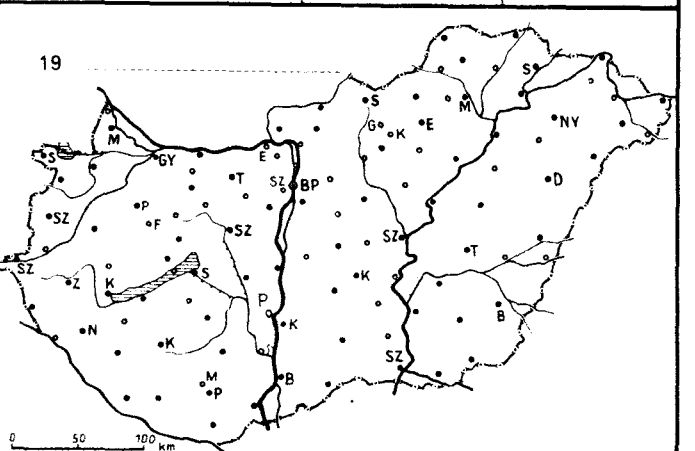

1991.XI.2207 h-ig az utolsó 24 óra adatai						Előző nap napos órái
állomás	csapadék (mm)	Hó cm	max. hőmérséklet	min. hőmérséklet	rad. min.	
Győr	16 =		7	4	4	0
Kapuvár	14		7	3	2	0
Mosonmagyaróvár	12		6	3	1	0
Rajka						
Sopron	2		5	2	1	0
Sopronhorpács	6 =		5	2	1	0
Káld	21 =		7	2	1	
Körmend						
Szentgotthárd	18 ≡		5	2	2	0
Szombathely	5		6	2	2	0
Lenti	32 ▽ =		7	3	1	
Letenye						
Nagykanizsa	28 =		7	3	3	0
Zalaegerszeg	25 =		7	2	2	0
Farkasgyepű	15 ≡		7	3	2	
Keszthely	24 =		8	3	2	0
Mencshely	28 =		6	2	1	
Pápa	14 =		6	2	2	0
Sümeg	23		7	2	2	
Tihany						
Veszprém	24 =		6	3	3	0
Zirc	21 =		6	2	2	
Fonyód	27		8	3	3	
Homokszt. györgy	35		9	4	2	0
Kaposvár	27 =		9	4	4	0
Marcali	26		7	4	4	
Siófok	19 ≡		7	5	5	0
Somogyszob	39 ▽		8	3	2	
Tab						
Bábolna	17		8	6	4	
Esztergom	5		10	6	6	
Kisbér						
Komárom	13 =		7	4	3	
Tata	–		–	–	–	
Alcsútdoboz						
Dunaújváros	8		9	7	7	
Martonvásár	–		–	–	–	
Mór	–		–	–	–	
Sárbogárd						
Székesfehérvár	17 =		8	5	4	
Iregszemcse	19 =		8	5	4	0
Lengyel	–		–	–	–	
Paks	12 ▽ =		9	8	7	0
Szekszárd	16 =		9	7	6	
Árpádtető	25 ≡		9	4	2	
Mohács						
Pécs	19 =		9	7	6	0
Siklós	15 =		11	7	7	
Szigetvár	36 =		8	5	4	
Budaörs	13 =		9	8	7	
Bp. Lőrinc	11 =		9	8	7	0
Bp. Met. Int.	13		8	8	–	0
Bp. Szab. hegy	15 ≡		7	6	6	
Cegléd	–		–	–	–	
Dobogókő	16 ▽ ≡		7	3	1	
Gödöllő	–		–	–	–	–
Királyrét						
Monor	–		–	–	–	
Nagykáta	9 =		8	6	5	
Szentendre						

1991.XI.2207 h-ig az utolsó 24 óra adatai						Előző nap napos órái
állomás	csapadék (mm)	Hó cm	max. hőmérséklet	min. hőmérséklet	rad. min.	
Vác	–		–	–	–	
Vámosmikola	4 =		7	7	6	0
Baja	9 ≡		10	8	7	0
Bácsalmás	18 =		13	8	7	
Izsák	–		–	–	–	
Kalocsa	14 ≡		9	8	7	0
Kecskemét	4 =		9	7	7	0
Kiskunfélegyháza	8		10	6	6	
Kiskunhalas	11 =		10	8	8	
Kunszentmiklós	9 =		8	7	7	
Tiszakécske	8 =		9	7	6	
Balassagyarmat	–		–	–	–	
Romhány						
Salgótarján	6 =		8	5	2	
Eger	–		–	–	–	–
Galyatető	–		–	–	–	
Gyöngyös	9		9	8	7	
Kékestető	13 ≡		6	4	4	0
Kompolt	9		8	6	5	0
Lőrinci	13 =		9	7	7	
Poroszló	4 =		8	6	5	
Jászapáti						
Jászberény	9 =		7	7	7	
Karcag	5 =		10	6	4	
Szolnok	6 =		10	7	6	0
Tiszaroff	4 =		10	6	3	
Túrkeve	5 =		10	7	5	0
Kistelek	17 =		10	8	7	
Makó						
Szeged	13 =		10	8	7	0
Szentes	10		12	7	7	
Borsodnádasd	6		8	6	6	
Füged	–		–	–	–	
Hidasnémeti	5 =		9	4	4	
Jósvafő	–		–	–	–	–
Lillafüred	–		–	–	–	
Miskolc	4 ≡		7	5	5	0
Putnok						
Sárospatak	–		–	–	–	–
Szendrőlád	6 =		9	5	4	
Tokaj	1		8	7	7	
Kisvárda	3 =		10	5	4	0
Mátészalka	7		11	5	5	
Nyíregyháza	3 =		10	5	4	0
Nyírlugos						
Pátyod	5 ▽		11	4	3	
Tiszabecs	ny =		12	5	4	
Vásárosnamény	4 =		11	5	5	
Záhony	2 =		10	6	4	
Berettyóújfalu	–		–	–	–	
Debrecen	8 =		11	7	5	0
Hajdúdorog	5 =		10	5	3	
Hortobágy	–		–	–	–	
Körösszakál	–		–	–	–	
Polgár	2 =		10	6	5	
Békéscsaba	5 ⌓		9	6	4	0
Mezőhegyes	7		11	8	6	–
Orosháza	3 =		11	7	5	
Szarvas	5 =		10	7	6	0
Szeghalom	–		–	–	–	

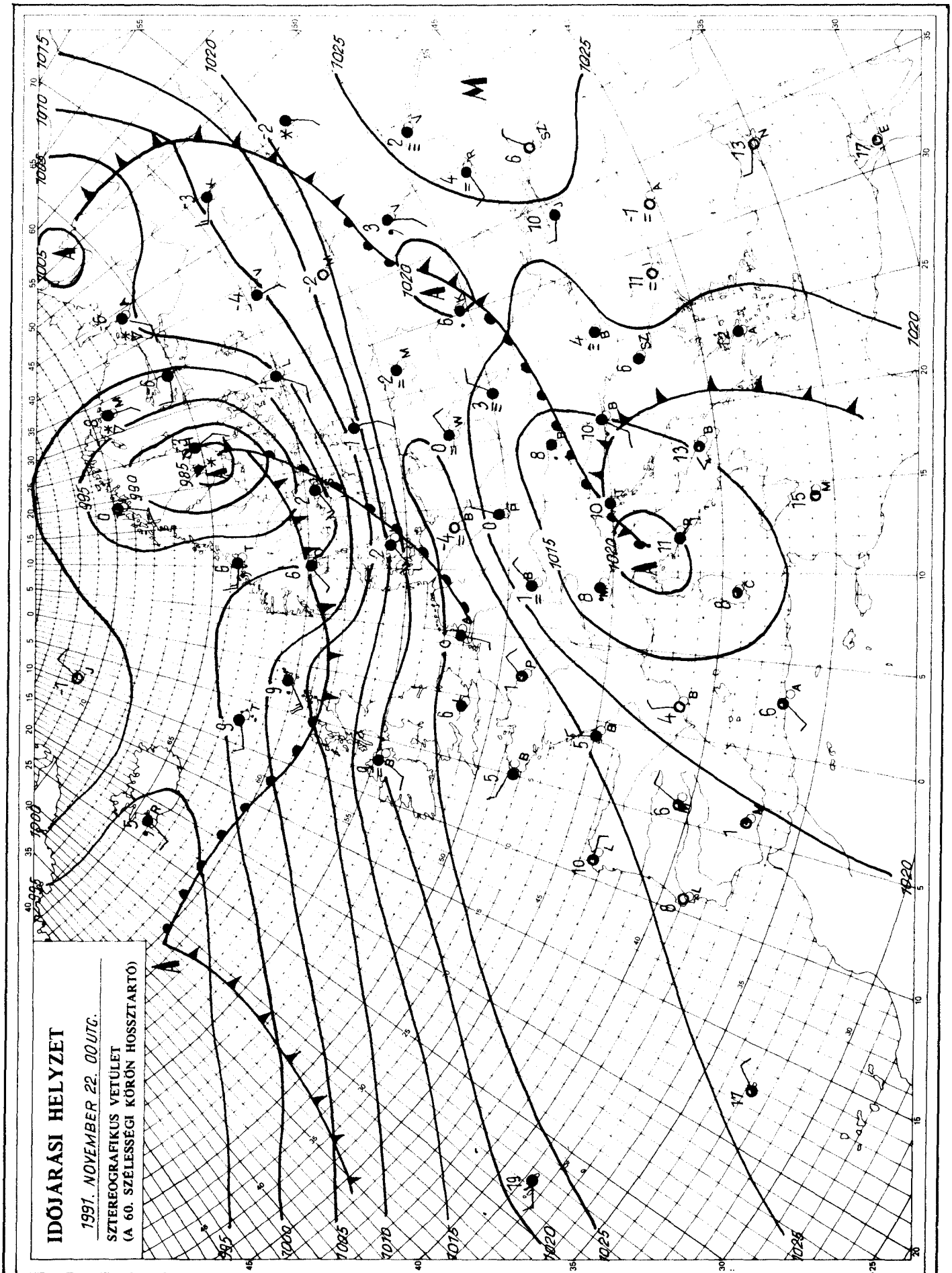

KIADJA: ORSZÁGOS METEOROLÓGIAI SZOLGÁLAT
Kiadásért felel: Dr. Mersich Iván, az Országos Meteorológiai Szolgálat elnöke – Készült: az Országos Meteorológiai Szolgálat Nyomdájában, Budapest – Felelős vezető: Máthé Gyuláné – Munkaszám: 520. – Szerkesztésért felel: Dr. Vissy Károly, a Központi Előrejelző Intézet igazgatója

Készíti: a KEI Rövidtávú Előrejelző Osztálya – Szakmai felelős: Németh Lajos osztályvezető – Megjelenik naponként
Megrendelhető: 1024 Budapest, II., Kitaibel Pál utca 1. – Pénzügyi Osztály – Telefon: 353-500
Jelmagyarázat a havi mellékletben

IDŐJÁRÁSI NAPIJELENTÉS

ЕЖЕДНЕВНЫЙ МЕТЕОРОЛОГИЧЕСКИЙ БЮЛЛЕТЕНЬ • DAILY WEATHER REPORT
BULLETIN QUOTIDIEN DE TEMPS • TAGLICHER WETTERBERICHT

104. évfolyam 327. szám + Budapest + 1991. november 23. szombat

Az időjárási helyzet és a várható időjárás:

A Földközi-tenger partvidékén még tart a késő őszi, enyhe idő. A Madrid-Párizs-Berlin-Varsó képzeletbeli tengely mentén magas légnyomású öv húzódik, nagy területen derült időjárást okozva. Az 55-ik szélességi körtől északra – ciklonok hatására – többfelé esik az eső, és gyakran erős szél fúj. Északkelet-Európában már tél van, sokhelyütt havazik. Az elmúlt napokban Kárpát-medence-szerte csapadékos időjárást okozó ciklon töltődik, és a térséget átmenetileg kevésbé nedves levegő árasztja el. Valószínű azonban, vasárnaptól délnyugat felől újabb ciklon közelíti meg Közép-Európát.

Magyarországon pénteken borongós volt az ég. Napközben többfelé elállt az eső. A szombat reggelig lehullott csapadék mennyisége általában 1 - 6 mm között volt, de például Komáromban 12, Tatán pedig 18 mm-t mértek. Pénteken a legmagasabb nappali hőmérséklet az ország nagy részén 4, 9 fok között, délkeleten azonban 15 fok közelében alakult. Szombat hajnalra jobbára 0, +5 fokig hűlt le a levegő. Ma délelőtt országszerte folytatódott a borongós, párás idő. Inkább már csak a délnyugati megyékben fordult elő gyenge eső, néhol havas eső. A hőmérséklet 11 órakor az országban 1, 6 fok között váltakozott.

Ma 12 órakor Budapesten a hőmérséklet 4 fok volt, a tengerszintre átszámított légnyomás 1024 hPa, gyengén emelkedik.

Várható időjárás vasárnap estig:

Túlnyomóan borult idő lesz, csak néha szakadozik fel a felhőzet. Átmenetileg a Dunántúlon is sokfelé megszűnik a csapadék.
Vasárnap a déli óráktól azonban – dél felől – egyre többfelé várható eső, zápor. Főleg az éjszakai, reggeli órákban lesz párás, ködös a levegő. A keletire, délkeletire forduló szél vasárnap mind gyakrabban megélénkül.
A várható legalacsonyabb éjszakai hőmérséklet -2, +3,
legmagasabb nappali hőmérséklet vasárnap 5, 10 fok között alakul.

Bozóki István s. k.

A hőmérséklet napi középértéke és eltérése a sokévi átlagtól (Budapest belterületén):

1991. november 22.	7,3°C	+3,0°C

1871 óta ezen a napon Budapesten előfordult

legmagasabb hőmérséklet:	18,5°C (1911)
legalacsonyabb hőmérséklet:	-9,9°C (1884)

LEGMAGASABB HŐMÉRSÉKLET

19 91. XI. 22.

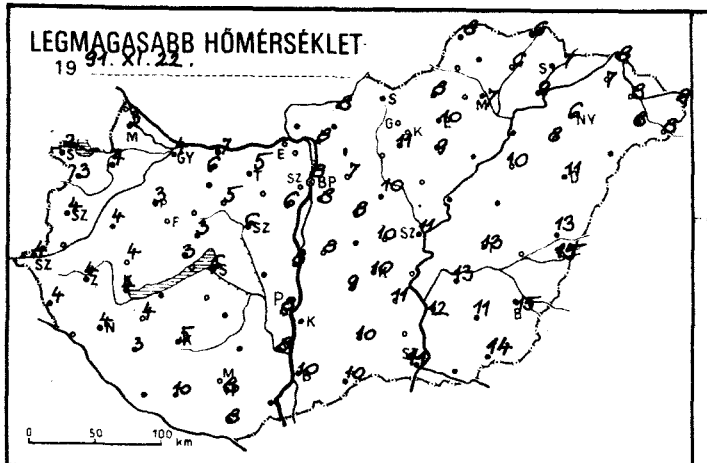

LEGALACSONYABB HŐMÉRSÉKLET

19 91. XI. 23.

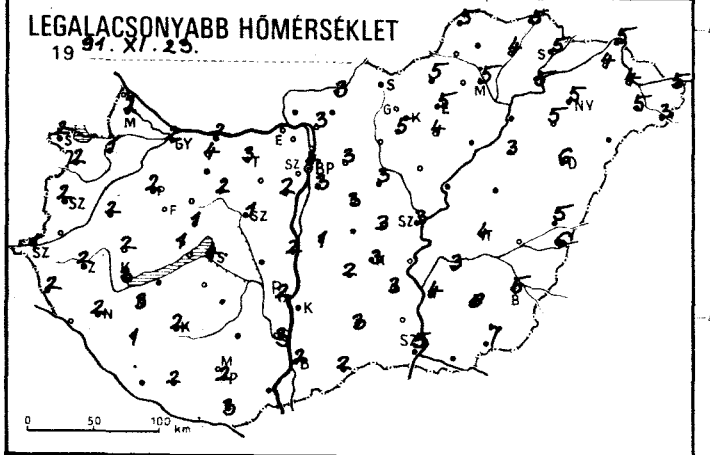

RADIÁCIÓS MINIMUM

19 91. XI. 23.

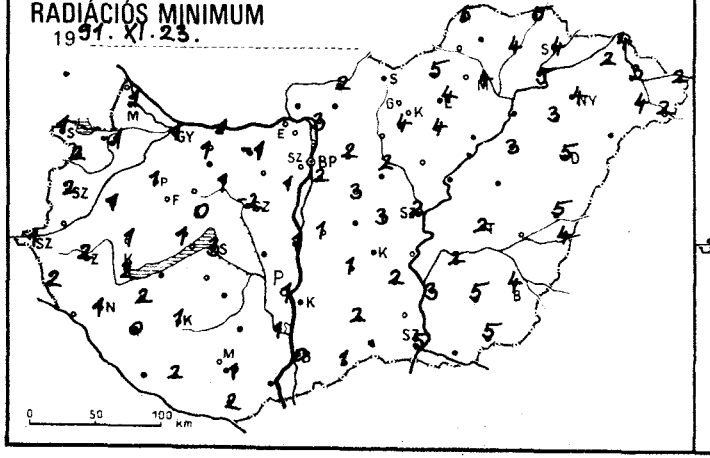

24 órás CSAPADÉKELOSZLÁS

19 91. XI. 22. 7h -tól XI. 23. 7h -ig

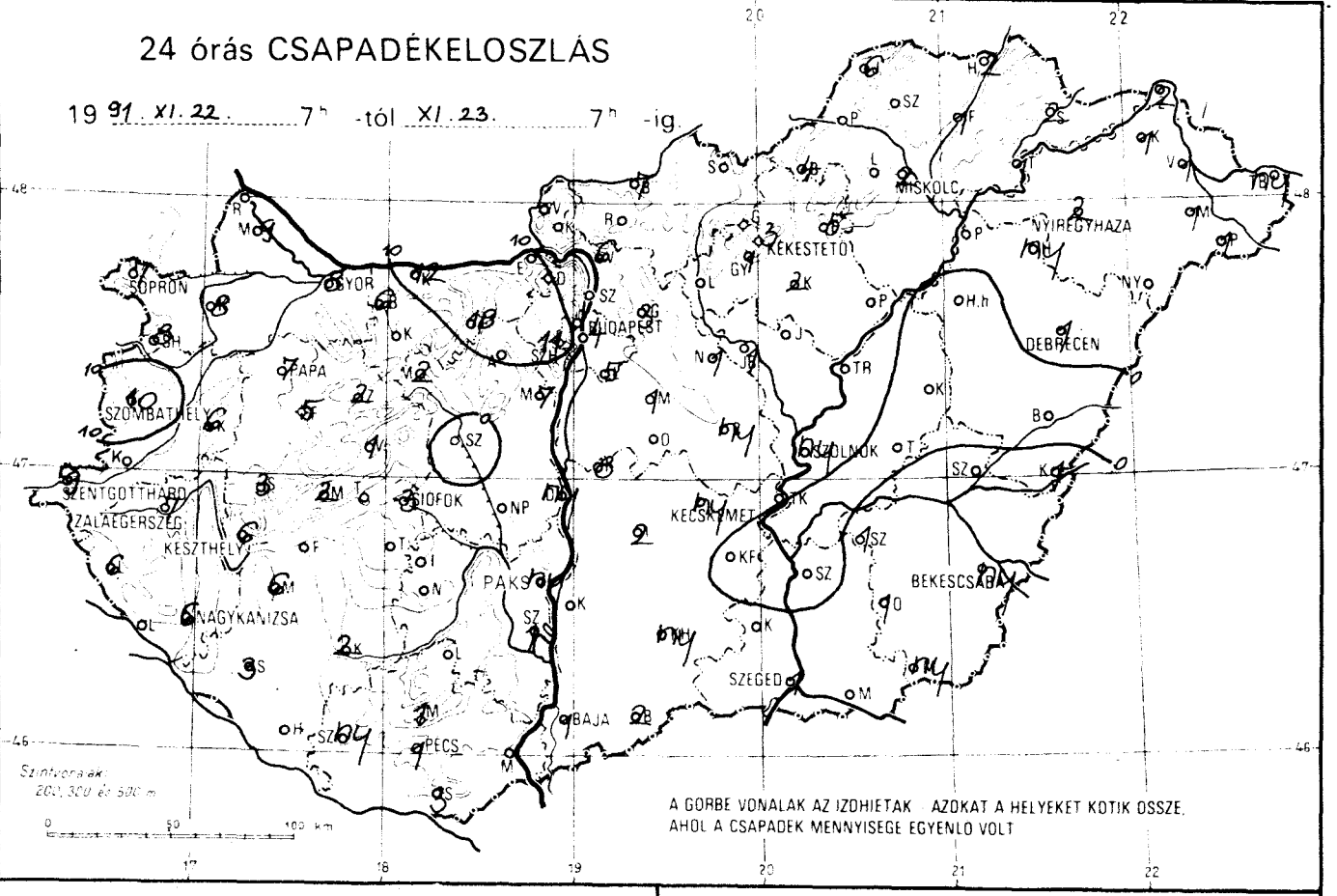

NAPFÉNYTARTAM

19 91. XI. 22.

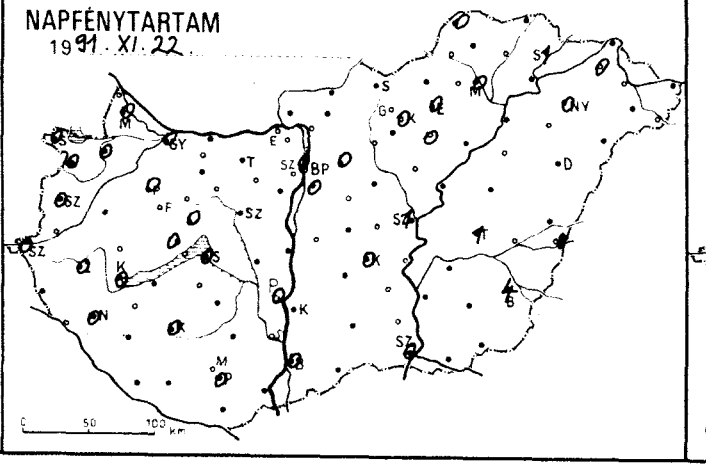

19

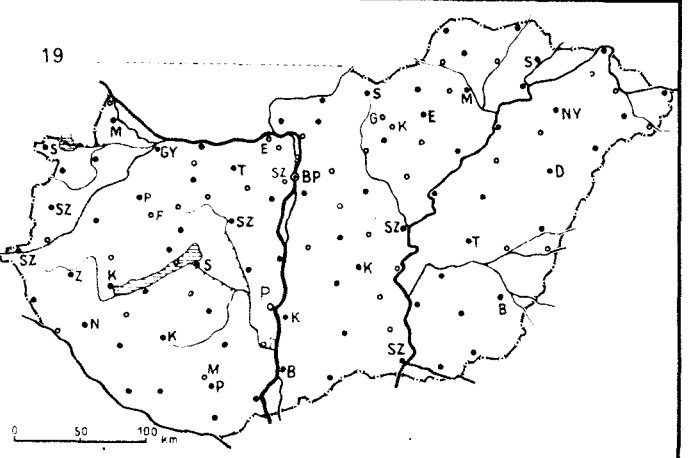

1991.XI.23 07 h-ig az utolsó 24 óra adatai						Előző nap napos órái
állomás	csapadék (mm)	Hó cm	max. hőmérséklet	min. hőmérséklet	rad. min.	
Győr	8 =		4	2	1	0
Kapuvár	8		4	1	-1	0
Mosonmagyaróvár	9 =		3	2	1	0
Rajka						
Sopron	7 ✳		2	2	1	0
Sopronhorpács	8 ✳ =		3	2	2	0
Káld	6 ▽ =		4	2	1	
Körmend						
Szentgotthárd	9 ✳ =		4	1	1	0
Szombathely	10		4	2	2	0
Lenti	6 =		4	2	2	
Letenye						
Nagykanizsa	6 ✳ =		4	2	1	0
Zalaegerszeg	7		4	2	2	0
Farkasgyepű	5 ✳		6	0	-1	
Keszthely	6 =		4	3	2	0
Mencshely	2 =		3	1	1	0
Pápa	7 ⌓		3	2	1	0
Sümeg	3 ≈		4	2	1	
Tihany						
Veszprém	1 =		3	1	0	0
Zirc	2 ≡		4	0	-1	
Fonyód	—		—	—	—	
Homokszt. györgy	—		—	—	—	
Kaposvár	2 ≈		5	2	1	0
Marcali	6 =		4	3	2	
Siófok	3		6	4	3	0
Somogyszob	3		3	1	0	
Tab						
Bábolna	6		6	4	1	
Esztergom	—		—	—	—	
Kisbér						
Komárom	12 =		7	2	1	
Tata	18 =		5	3	-1	
Alcsútdoboz						
Dunaújváros	ny		8	2	1	
Martonvásár	7 =		6	2	1	
Mór	2 =		5	2	1	
Sárbogárd						
Székesfehérvár	. =		6	1	-2	
Iregszemcse	—		—	—	—	
Lengyel	—		—	—	—	
Paks	ny =		8	2	1	0
Szekszárd	1 =		8	3	1	
Árpádtető	1 =		6	1	0	
Mohács						
Pécs	1 ≡		8	2	1	0
Siklós	3 ▽ =		8	3	2	
Szigetvár	ny =		10	2	2	
Budaörs	6 ⌓		9	2	1	
Bp. Lőrinc	5 ≡		8	3	2	0
Bp. Met. Int.	4		8	4	—	0
Bp. Szab. hegy	11 ≡		6	1	0	
Cegléd	ny		10	3	3	
Dobogókő	—		—	—	—	
Gödöllő	3 =		7	3	2	0
Királyrét						
Monor	1		8	3	3	
Nagykáta	1 ≡		10	3	2	
Szentendre						

1991.XI.23 07 h-ig az utolsó 24 óra adatai						Előző nap napos órái
állomás	csapadék (mm)	Hó cm	max. hőmérséklet	min. hőmérséklet	rad. min.	
Vác	6 =		8	3	3	
Vámosmikola	—		—	—	—	—
Baja	1 ≡		10	2	0	0
Bácsalmás	2 =		10	2	1	
Izsák	2 =		9	2	1	
Kalocsa	—		—	—	—	
Kecskemét	ny =		10	3	—	0
Kiskunfélegyháza	.		11	3	2	
Kiskunhalas	ny ≡		10	3	2	
Kunszentmiklós	8 =		8	1	1	
Tiszakécske						
Balassagyarmat	7		8	3	2	
Romhány						
Salgótarján	—		—	—	—	
Eger	5 ≡		10	5	4	0
Galyatető	—		—	—	—	
Gyöngyös	1 ≡		11	5	4	
Kékestető	3 ≡		5	1	0	0
Kompolt	2		9	4	4	0
Lőrinci						
Poroszló	—		—	—	—	
Jászapáti						
Jászberény	1 =		9	4	4	
Karcag	—		—	—	—	
Szolnok	ny =		11	3	2	1
Tiszaroff	—		—	—	—	
Túrkeve	. ⌓		13	4	2	1
Kistelek	—		—	—	—	
Makó						
Szeged	1 =		11	5	5	0
Szentes	.		12	4	3	
Borsodnádasd	4 =		8	5	5	
Füged	1 =		6	4	4	
Hidasnémeti	2 =		6	5	5	
Jósvafő	6 ≡		8	5	5	0
Lillafüred	—		—	—	—	
Miskolc	2 ≡		7	5	4	0
Putnok						
Sárospatak	2 =		7	5	4	1
Szendrőlád	—		—	—	—	
Tokaj	1 =		9	5	5	
Kisvárda	1 ✳ ▽ ≡		7	4	2	0
Mátészalka	1		8	5	4	
Nyíregyháza	2 =		6	5	4	0
Nyírlugos						
Pátyod	1 ≡		8	3	2	
Tiszabecs	ny ≡		9	5	2	
Vásárosnamény	1 ≡		8	4	3	
Záhony	2 =		8	5	4	
Berettyóújfalu	. =		13	5	5	
Debrecen	1 ⌓		11	6	5	—
Hajdúdorog	ny =		8	5	3	
Hortobágy	.		10	3	3	
Körösszakál	1 ▽		15	6	4	
Polgár	—		—	—	—	
Békéscsaba	ny ▽ ⌓		15	5	4	4
Mezőhegyes	ny		14	7	5	—
Orosháza	1 ▽		11	8	5	
Szarvas	1 =		13	3	2	1
Szeghalom	—		—	—	—	

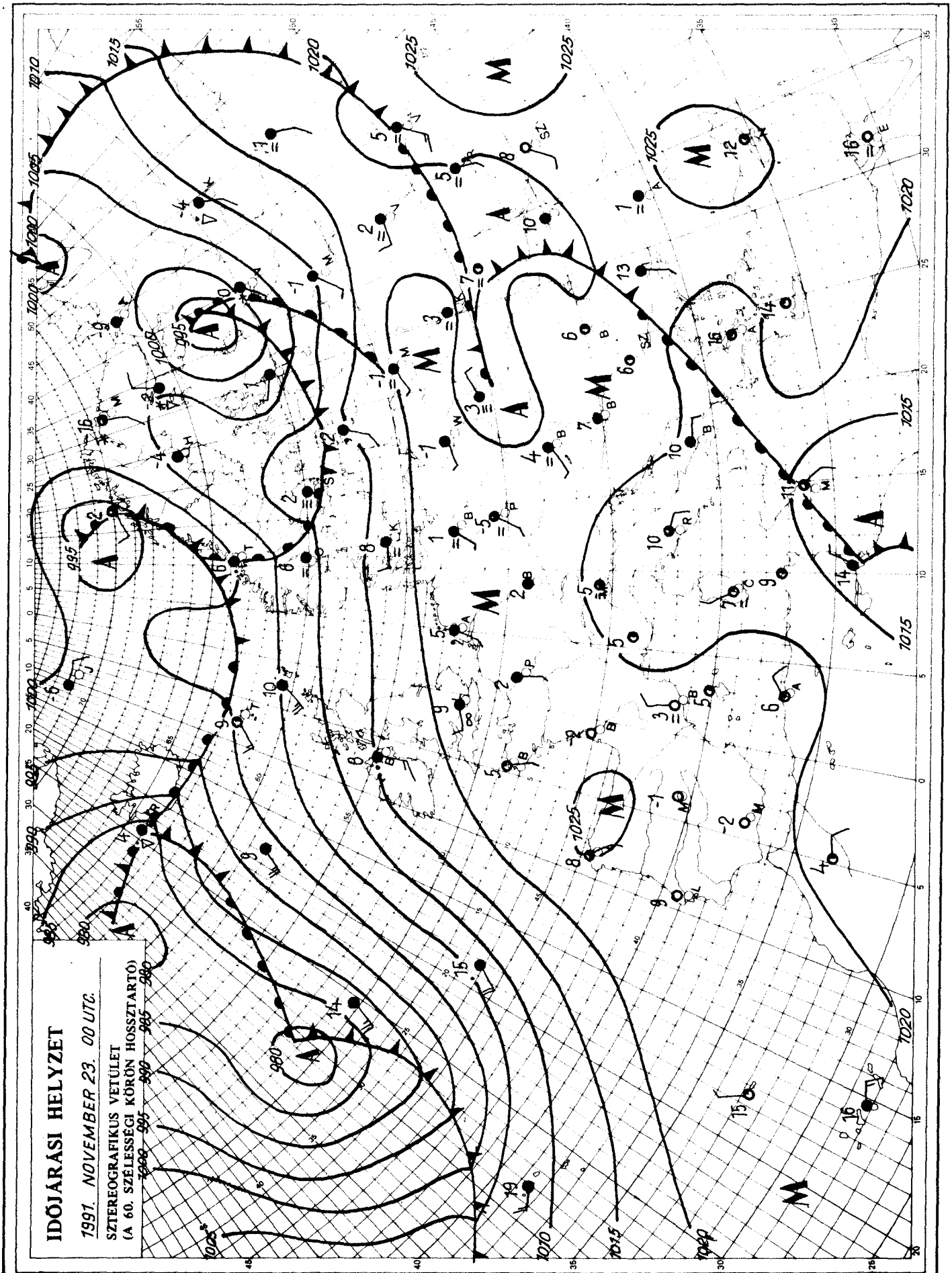

KIADJA: ORSZÁGOS METEOROLÓGIAI SZOLGÁLAT
Kiadásért felel: Dr. Mersich Iván, az Országos Meteorológiai Szolgálat elnöke – Készült: az Országos Meteorológiai Szolgálat Nyomdájában, Budapest – Felelős vezető: Máthé Gyuláné – Munkaszám: 521. – Szerkesztésért felel: Dr. Vissy Károly, a Központi Előrejelző Intézet igazgatója

Készíti: a KEI Rövidtávú Előrejelző Osztálya – Szakmai felelős: Németh Lajos osztályvezető – Megjelenik naponként
Megrendelhető: 1024 Budapest, II., Kitaibel Pál utca 1. – Pénzügyi Osztály – Telefon: 353-500
Jelmagyarázat a havi mellékletben

IDŐJÁRÁSI NAPIJELENTÉS

ЕЖЕДНЕВНЫЙ МЕТЕОРОЛОГИЧЕСКИЙ БЮЛЛЕТЕНЬ • DAILY WEATHER REPORT
BULLETIN QUOTIDIEN DE TEMPS • TÄGLICHER WETTERBERICHT

104. évfolyam 328. szám + Budapest + 1991. november 24. vasárnap

Az időjárási helyzet és a várható időjárás:

Az 55-ik szélességi körtől északra ciklonális háborgások vonulnak nyugatról keletre, és teszik változékonnyá az időjárását, sokfelé esik az eső, fent északkeleten pedig havazik. Kontinensünk középső részein egy anticiklon hatására csendesebb, nyugodtabb az idő, sokfelé párás, ködös a levegő. A mediterrán térségben, Dél-Olaszország fölötti centrummal, egy ciklon van kifejlődőben, melynek felhőzete fokozatosan beborítja az eget Közép-Európa fölött is, újabb esőket, záporokat okozva.

Magyarországon szombaton többnyire erősen felhős, párás volt az idő, csak helyenként sütött ki 1–3 órára a Nap. Vasárnap reggelig a Dunántúl déli, nyugati részein hullott néhány milliméter eső. A hőmérséklet csúcsértéke szombaton általában 4 és 9 fok között alakult, kevéssel 10 fok fölötti maximum a délkeleti országrészben fordult elő. Ma hajnalra általában 0 és +5 fok közé hűlt le a levegő. A Dunántúlon helyenként gyenge fagy is előfordult. Ma délelőtt párás, többfelé ködös volt az idő, dél felől fokozatosan erősen megnövekedett a felhőzet, és a déli országrészben eleredt az eső. Megerősödött a keleti szél. A hőmérséklet 11 órakor 2 és 9 fok között váltakozott.

Ma 12 órakor Budapesten a hőmérséklet 8 fok volt, a tengerszintre átszámított légnyomás 1021 hPa, erősen süllyed.

Várható időjárás hétfő estig:

Ma erősen felhős idő várható, az eső az északi országrészre is kiterjed. Holnap dél felől időnként felszakadozik a felhőzet, főként nyugaton valószínű eső, zápor. Párás lesz a levegő, hajnalban foltokban köd is kialakulhat. A keleti, délkeleti szél általában élénk, időnként erős lesz. A legalacsonyabb éjszakai hőmérséklet 2 és 6 fok között várható, a legmagasabb nappali hőmérséklet hétfőn nyugaton 6, délkeleten 11 fok körül alakul.

Varga László s. k.

A hőmérséklet napi középértéke és eltérése a sokévi átlagtól (Budapest belterületén):

1991. november 22.	4,2°C	-0,1°C

1871 óta ezen a napon Budapesten előfordult

legmagasabb hőmérséklet:	18,1°C (1926)
legalacsonyabb hőmérséklet:	-8,7°C (1918)

LEGMAGASABB HŐMÉRSÉKLET

1991. XI. 23.

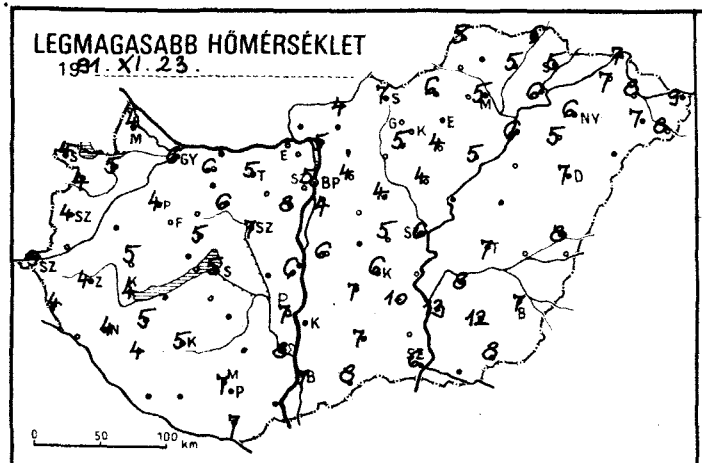

LEGALACSONYABB HŐMÉRSÉKLET

1991. XI. 24.

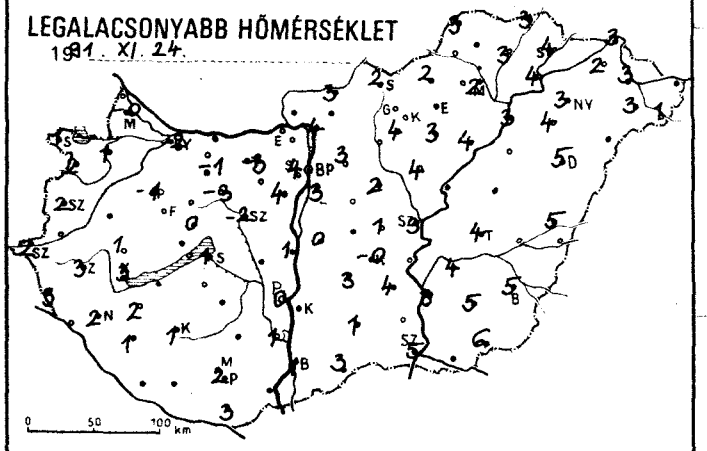

24 órás CSAPADÉKELOSZLÁS

1991. XI. 23. 7h -tól XI. 24. 7h -ig.

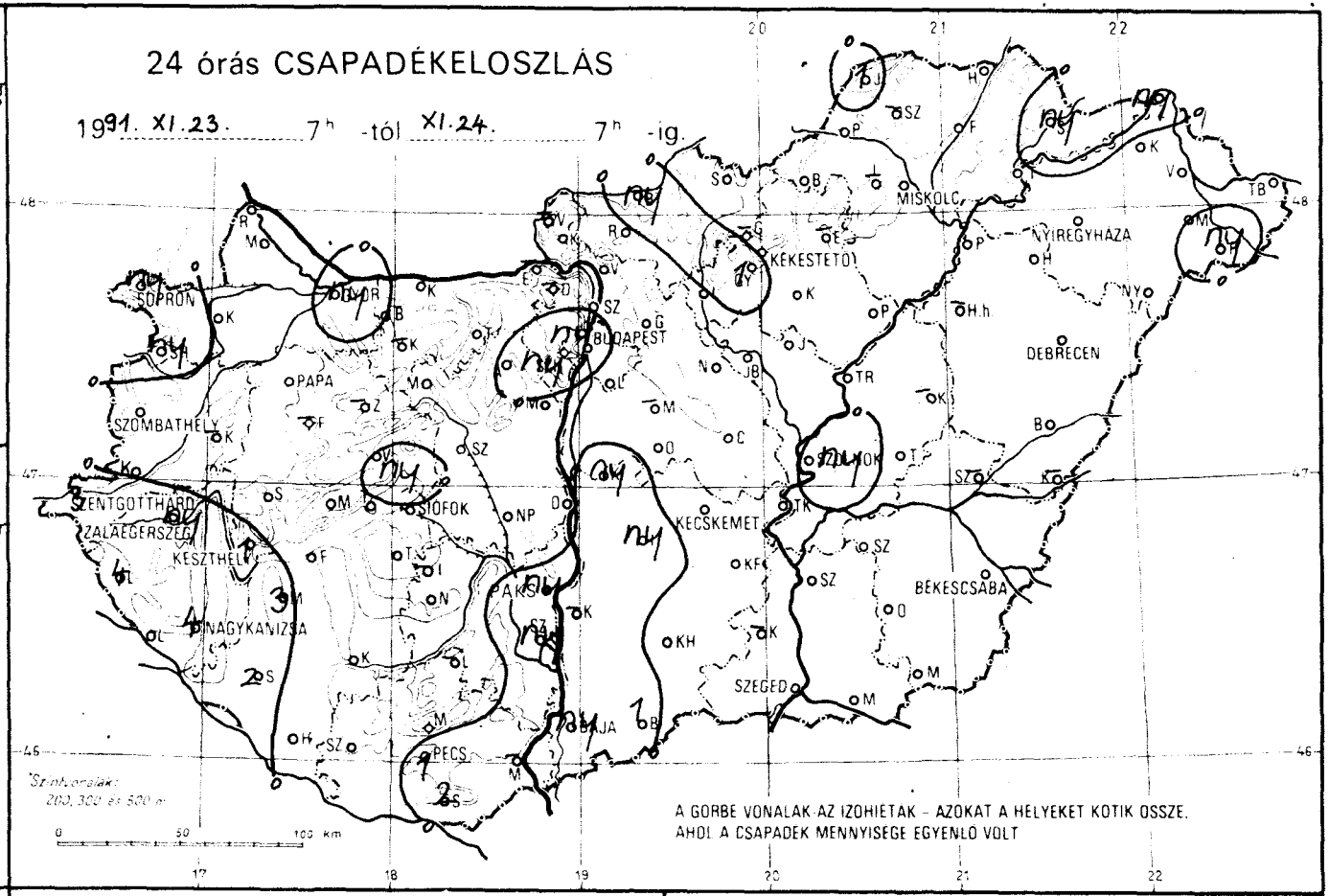

RADIÁCIÓS MINIMUM

1991. XI. 24.

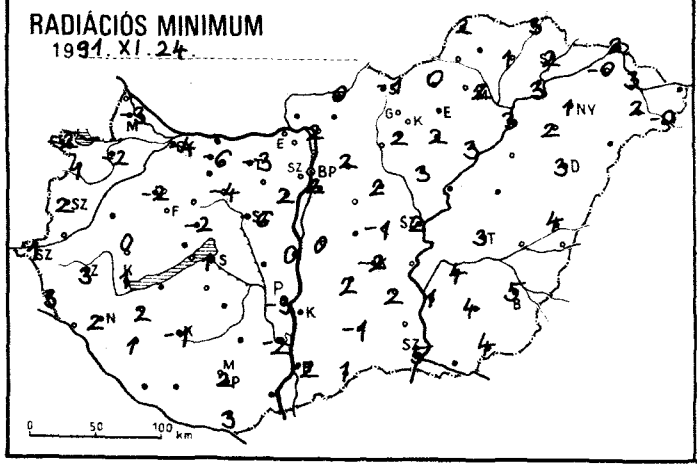

NAPFÉNYTARTAM

1991. XI. 23.

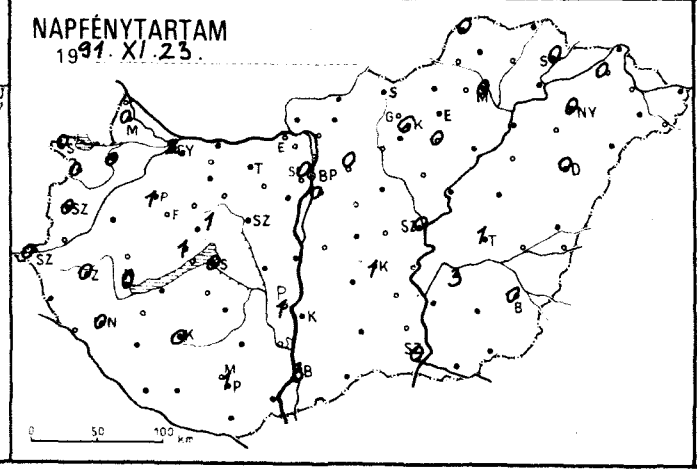

19

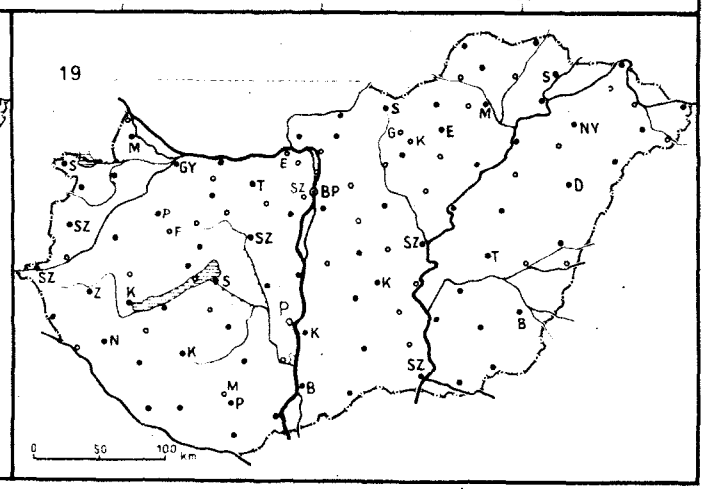

1991.XI.24-07 h-ig az utolsó 24 óra adatai						Előző nap napos órái
állomás	csapadék (mm)	Hó cm	max. hőmérséklet	min. hőmérséklet	rad. min.	
Győr	ny ≡		6	-2	-4	2
Kapuvár	. ⌓		5	1	-2	0
Mosonmagyaróvár	.		4	-0	-3	0
Rajka						
Sopron	ny =		4	1	-2	0
Sopronhorpács	ny =		4	2	1	0
Káld	—		—	—	—	
Körmend						
Szentgotthárd	3 ✱ =		3	2	1	0
Szombathely	. =		4	2	2	0
Lenti	4✱ =		4	3	3	
Letenye						
Nagykanizsa	4 ✱ =		4	2	2	0
Zalaegerszeg	ny =		4	3	3	0
Farkasgyepű	—		—	—	—	
Keszthely	1 =		4	3	1	0
Mencshely	. ≡		4	0	-1	1
Pápa	. ≡		4	-1	-2	1
Sümeg	. =		5	1	0	
Tihany						
Veszprém	ny ▽ ≡		5	0	-2	1
Zirc	—		—	—	—	
Fonyód	—		—	—	—	
Homokszt. györgy	—		—	—	—	—
Kaposvár	. =		5	1	-1	0
Marcali	3 ⌓		5	2	2	
Siófok	.		5	1	1	0
Somogyszob	2 ✱		4	1	1	
Tab						
Bábolna	. ⌓		6	1	-6	
Esztergom	—		—	—	—	
Kisbér						
Komárom	—		—	—	—	
Tata	. ⌙		5	-3	-3	
Alcsútdoboz						
Dunaújváros	.		6	1	0	
Martonvásár	. =		8	4	2	
Mór	. ⌙		6	-3	-4	
Sárbogárd						
Székesfehérvár	. =		7	-2	-6	
Iregszemcse	—		—	—	—	—
Lengyel	—		—	—	—	
Paks	ny ❩ ≡		7	0	-3	1
Szekszárd	ny ≡❩ ≡		8	1	-2	
Árpádtető	. ≡		4	1	-1	
Mohács						
Pécs	1 ≡		7	2	2	1
Siklós	2 =		7	3	3	
Szigetvár	ny =		9	1	0	
Budaörs	ny ❩ =		5	-0	-3	
Bp. Lőrinc	. =		4	3	2	0
Bp. Met. Int.	. =		5	4	—	0
Bp. Szab. hegy	ny ≡❩≡		2	1	1	
Cegléd	.		5	1	-1	
Dobogókő	—		—	—	—	
Gödöllő	. ⌓		4	3	2	0
Királyrét						
Monor	—		—	—	—	
Nagykáta	. =		4	2	2	
Szentendre						

1991.XI.24-07 h-ig az utolsó 24 óra adatai						Előző nap napos órái
állomás	csapadék (mm)	Hó cm	max. hőmérséklet	min. hőmérséklet	rad. min.	
Vác	. =		5	4	2	
Vámosmikola	—		—	—	—	—
Baja	ny ≡		7	1	-2	3
Bácsalmás	1 =		8	3	1	
Izsák	ny =		7	3	2	
Kalocsa	—		—	—	—	—
Kecskemét	. ≡		6	-0	-2	1
Kiskunfélegyháza	. =		10	4	2	
Kiskunhalas	. ≡		7	1	-1	
Kunszentmiklós	ny ❩ =		6	0	0	
Tiszakécske						
Balassagyarmat	ny ❩ =		4	3	0	
Romhány						
Salgótarján	. =		7	2	-1	
Eger	—		—	—	—	—
Galyatető	—		—	—	—	
Gyöngyös	1 ❩		5	4	2	
Kékestető	. ≡		2	-0	-2	6
Kompolt	.		4	3	2	0
Lőrinci						
Poroszló	. =		5	4	3	
Jászapáti						
Jászberény	. =		4	4	3	
Karcag	—		—	—	—	
Szolnok	ny ❩ ≡		6	3	2	0
Tiszaroff	—		—	—	—	
Túrkeve	. =		7	4	3	1
Kistelek	—		—	—	—	
Makó						
Szeged	. ≡		6	5	5	0
Szentes	. =		13	3	1	
Borsodnádasd	. =		6	2	0	
Füged	. =		5	3	1	
Hidasnémeti	.		6	3	3	
Jósvafő	1 ❩ ≡		5	3	2	0
Lillafüred	—		—	—	—	
Miskolc	. ≡		5	2	2	0
Putnok						
Sárospatak	ny		5	4	2	0
Szendrőlád	—		—	—	—	
Tokaj	.		6	4	3	
Kisvárda	. =		7	2	-0	0
Mátészalka	. ≡		7	3	2	
Nyíregyháza	. =		6	3	1	0
Nyírlugos						
Pátyod	ny ≡❩ ≡		8	1	-0	
Tiszabecs	. ≡		9	—	—	
Vásárosnamény	. ≡		8	3	3	
Záhony	ny ❩		7	3	2	
Berettyóújfalu	. =		8	5	4	
Debrecen	. =		7	5	3	0
Hajdúdorog	.		5	4	2	
Hortobágy	—		—	—	—	
Körösszakál	—		—	—	—	
Polgár	. =		6	3	3	
Békéscsaba	. ≡		7	5	5	0
Mezőhegyes	. ≡		8	6	4	—
Orosháza	. ≡		12	5	4	
Szarvas	. =		8	4	4	3
Szeghalom	—		—	—	—	

IDŐJÁRÁSI HELYZET

1991. NOVEMBER 24. 00 UTC.

SZTEREOGRAFIKUS VETÜLET
(A 60. SZÉLESSÉGI KÖRÖN HOSSZTARTÓ)

KIADJA: ORSZÁGOS METEOROLÓGIAI SZOLGÁLAT
Kiadásért felel: Dr. Mersich Iván, az Országos Meteorológiai Szolgálat elnöke – Készült: az Országos Meteorológiai Szolgálat Nyomdájában, Budapest – Felelős vezető: Máthé Gyuláné – Munkaszám: – Szerkesztésért felel: Dr. Visy Károly, a Központi Előrejelző Intézet igazgatóhelyettese.
Készült: a KEI Rövidtávú Előrejelző Osztálya – Szakmai felelős: Németh Lajos osztályvezető – Megjelenik naponként
Megrendelhető: 1024 Budapest, II., Kitaibel Pál utca 1. – Pénzügyi Osztály – Telefon: 353-500
Jelmagyarázat a havi mellékletben

IDŐJÁRÁSI NAPIJELENTÉS

ЕЖЕДНЕВНЫЙ МЕТЕОРОЛОГИЧЕСКИЙ БЮЛЛЕТЕНЬ • DAILY WEATHER REPORT
BULLETIN QUOTIDIEN DE TEMPS • TÄGLICHER WETTERBERICHT

104. évfolyam 329. szám + Budapest + 1991. november 25. hétfő

Az időjárási helyzet és a várható időjárás:

Kontinensünk legnagyobb részén továbbra is enyhe az idő. Délnyugaton, délen a hőmérséklet csúcsértéke eléri a 15, 20 fokot. Kontinensünk nyugati és északi partvidékei fölött ciklonok helyezkednek el. Hatásukra északkeleten sokfelé havazik, másutt esik az eső. Ugyancsak sekély ciklon örvénylik Olaszország fölött, amely egyelőre még hatással van hazánk időjárására is. Szárazföldünk több részének időjárását anticiklon határozza meg, amely a következő időszakban egyre jobban megközelíti hazánkat is.

Hazánkban vasárnap jobbára borult idő volt, csak északkeleten sütött ki 2, 4 órára a Nap. A Dunántúlon sokfelé, másutt szórványosan esett az eső. A ma reggel 7 óráig lehullott csapadék mennyisége a Duna vonalától keletre csapadéknyom és 3 mm, a Dunántúlon 3 és 13 mm között alakult. A legmagasabb nappali hőmérséklet nyugaton 3 és 8, másutt 8 és 12 fok között volt. Ma hajnalra általában 2 és 7, délkeleten csak 8 és 10 fokig hűlt le a levegő. Ma délelőtt erősen felhős, sőt borult, párás idő volt, elszórtan hullott gyenge eső. 11 órakor 5, 11 fokot mutattak a hőmérők.

Ma 12 órakor Budapesten a hőmérséklet 10 fok volt, a tengerszintre átszámított légnyomás 1017 hPa, gyengén emelkedik.

Várható időjárás kedd estig:

Változóan, de többnyire erősen felhős, párás, főként éjszaka és délelőtt több helyen ködös idő lesz, elszórtan kisebb esővel, ködszitálással.
Mérsékelt marad a légmozgás.
A legalacsonyabb éjszakai hőmérséklet: általában: 0 és +5,
a legmagasabb nappali hőmérséklet kedden 6 és 11 fok között várható.

Távolabbi kilátások szerdától — szombatig:

Változóan felhős, párás, főként éjszaka többfelé ködös idő várható, időnként ködszitálással. A hőmérséklet alakulásában lényeges változás nem várható, enyhe marad az idő.
Legalacsonyabb éjszakai hőmérséklet: általában 1 és 6,
legmagasabb nappali hőmérséklet: többnyire 8 és 13 fok között lesz, de a tartósan ködös helyeken 5 fok körül alakul.
Jelentős mennyiségű (legalább napi 5 mm) csapadék az országban nem várható.

Bartha Péterné s. k.

A hőmérséklet napi középértéke és eltérése a sokévi átlagtól (Budapest belterületén):

1991. november 24.	5,9°C	+2,0°C

1871 óta ezen a napon Budapesten előfordult

legmagasabb hőmérséklet:	17,5°C (1984)
legalacsonyabb hőmérséklet:	-9,7°C (1918)

LEGMAGASABB HŐMÉRSÉKLET

19.. XI. 24.

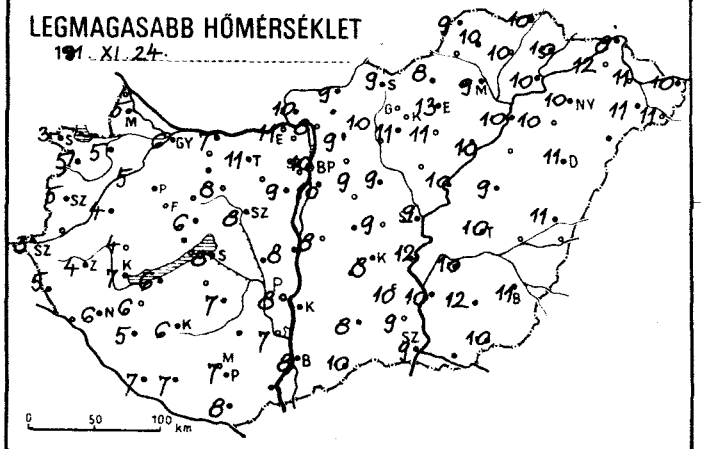

LEGALACSONYABB HŐMÉRSÉKLET

19.. XI. 25.

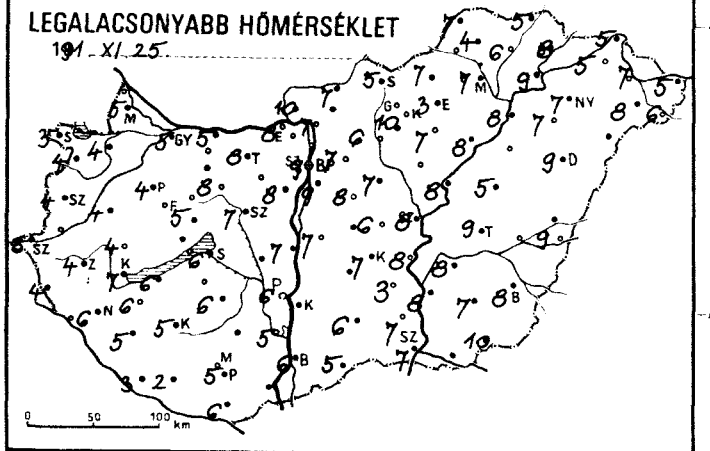

RADIÁCIÓS MINIMUM

19.. XI. 25.

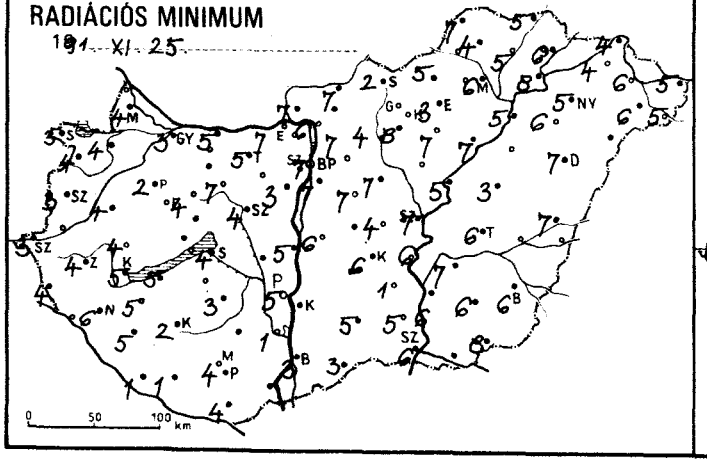

24 órás CSAPADÉKELOSZLÁS

1991. XI. 24. 7^{h} -tól XI. 25. 7^{h} -ig.

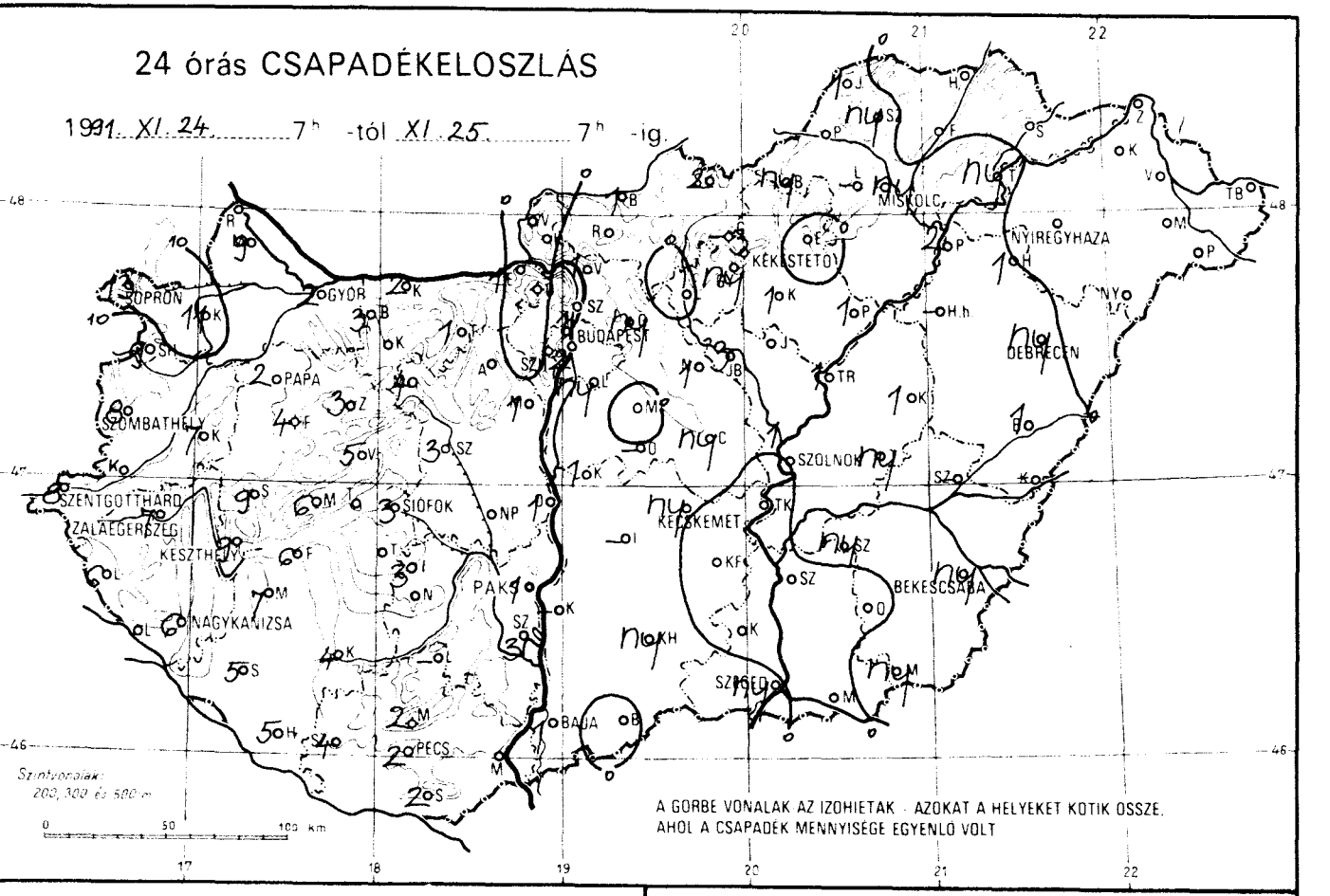

NAPFÉNYTARTAM

19.. XI. 24.

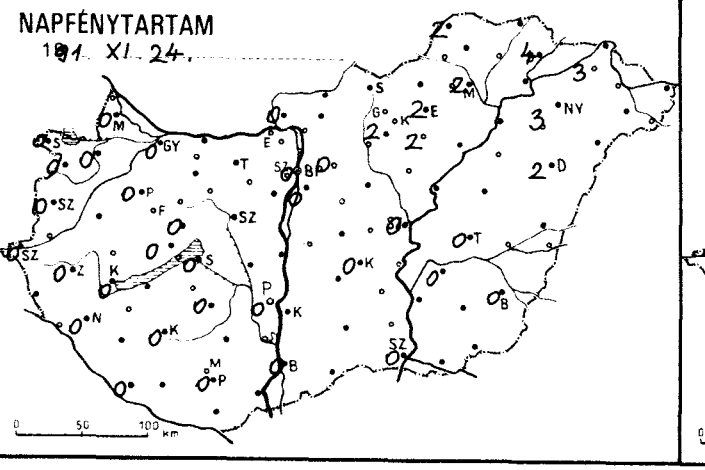

19..

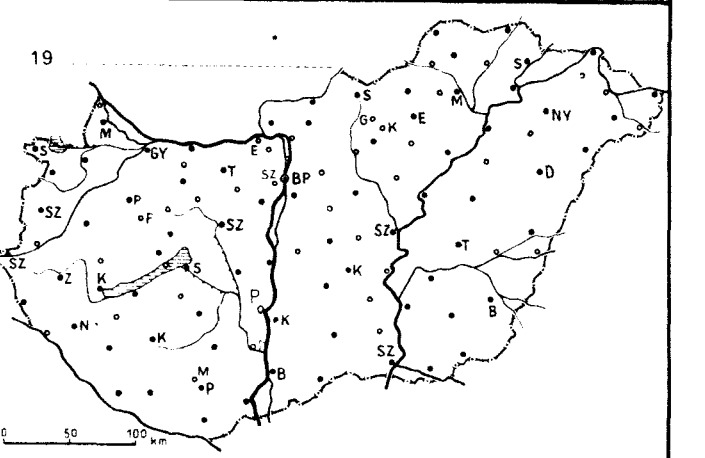

1991.XI.25.07 h-ig az utolsó 24 óra adatai						Előző nap napos órái
állomás	csapadék (mm)	Hó cm	max. hőmérséklet	min. hőmérséklet	rad. min.	
Győr	2 ≡		6	5	3	0
Kapuvár	11 =		5	4	4	0
Mosonmagyaróvár	9 =		5	5	4	0
Rajka						
Sopron	13 =		3	3	3	0
Sopronhorpács	9 =		5	4	4	0
Káld	7 =		4	4	4	
Körmend						
Szentgotthárd	8 =		3	3	3	0
Szombathely	8 =		5	4	3	0
Lenti	6 ≡		5	4	4	
Letenye						
Nagykanizsa	6 =		6	6	6	0
Zalaegerszeg	7 =		4	4	4	0
Farkasgyepű	4		8	4	3	
Keszthely	9 =		7	7	5	0
Mencshely	6 =		6	6	3	0
Pápa	2 ≡		5	4	2	0
Sümeg	9 ≡		4	4	4	
Tihany						
Veszprém	5 ≡		6	5	4	0
Zirc	3 ≡		6	6	5	
Fonyód	6 ≡		6	6	5	
Homokszt. györgy	5 ≡		7	3	1	0
Kaposvár	4 ∩		6	5	2	0
Marcali	7 ∩		6	6	5	
Siófok	3 =		8	6	4	0
Somogyszob	5 ∀		5	5	5	
Tab						
Bábolna	3		10	7	1	
Esztergom	1		11	8	7	
Kisbér						
Komárom	2 =		7	5	5	
Tata	1 =		11	8	5	
Alcsútdoboz						
Dunaújváros	1		8	7	5	
Martonvásár	1 ❜		9	8	3	
Mór	4 =		8	8	7	
Sárbogárd						
Székesfehérvár	3 =		8	7	4	
Iregszemcse	3 =		7	6	3	0
Lengyel	–		–	–	–	
Paks	1 ≡		8	6	5	0
Szekszárd	3 =		7	5	1	
Árpádtető	2 =		7	6	4	
Mohács						
Pécs	2 ≡		7	5	4	0
Siklós	2 =		8	6	4	
Szigetvár	4 =		7	2	1	
Budaörs	2		9	8	7	
Bp. Lőrinc	ny =		10	9	7	0
Bp. Met. Int.	1		10	9	–	0
Bp. Szab. hegy	.		7	4	2	
Cegléd	ny ❜		9	6	4	
Dobogókő	.		8	3	2	
Gödöllő	ny =		9	7	7	0
Királyrét						
Monor	.		9	8	7	
Nagykáta	1 =		9	7	7	
Szentendre						

1991.XI.25.07 h-ig az utolsó 24 óra adatai						Előző nap napos órái
állomás	csapadék (mm)	Hó cm	max. hőmérséklet	min. hőmérséklet	rad. min.	
Vác	1 =		8	7	6	
Vámosmikola	.		10	10	7	0
Baja	1 ≡		8	6	3	0
Bácsalmás	.		10	5	5	
Izsák	–		–	–	–	
Kalocsa	–		–	–	–	–
Kecskemét	ny =		8	7	6	0
Kiskunfélegyháza	. =		10	3	1	
Kiskunhalas	ny ❜ ≡		8	6	5	
Kunszentmiklós	1 ❜ =		8	7	6	
Tiszakécske	. =		12	8	6	
Balassagyarmat	1		9	7	7	
Romhány						
Salgótarján	2 =		9	5	2	
Eger	. =		13	3	3	2
Galyatető	–		–	–	–	
Gyöngyös	ny		11	10	8	
Kékestető	3 ≡		4	4	3	2
Kompolt	1		11	7	7	2
Lőrinci	.		10	6	4	
Poroszló	1 ⁂ =		10	8	7	
Jászapáti						
Jászberény	3 =		9	8	7	
Karcag	1 =		9	5	3	
Szolnok	1 =		9	8	7	0
Tiszaroff	1 =		10	8	5	
Túrkeve	ny =		10	9	6	0
Kistelek	. =		9	7	5	
Makó						
Szeged	ny ≡		9	7	6	0
Szentes	.		10	8	6	
Borsodnádasd	ny =		8	7	5	
Füged	.		10	6	5	
Hidasnémeti	. =		10	5	5	
Jósvafő	1 ∩		9	7	7	2
Lillafüred	–		–	–	–	
Miskolc	ny =		9	7	6	2
Putnok						
Sárospatak	.		10	8	6	4
Szendrőlád	ny =		10	4	4	
Tokaj	ny		10	9	8	
Kisvárda	. =		12	5	4	3
Mátészalka	. ∩		11	8	6	
Nyíregyháza	.		10	7	5	3
Nyírlugos						
Pátyod	.		11	6	5	
Tiszabecs	. =		10	5	5	
Vásárosnamény	. =		11	7	6	
Záhony	. ∩		8	5	4	
Berettyóújfalu	1 =		11	9	7	
Debrecen	ny =		11	9	7	2
Hajdúdorog	1 =		10	7	6	
Hortobágy	–		–	–	–	
Körösszakál	–		–	–	–	
Polgár	2 =		10	8	5	
Békéscsaba	ny ∀		11	8	6	0
Mezőhegyes	ny		10	10	8	–
Orosháza	.		12	7	6	
Szarvas	ny =		10	8	7	0
Szeghalom	–		–	–	–	

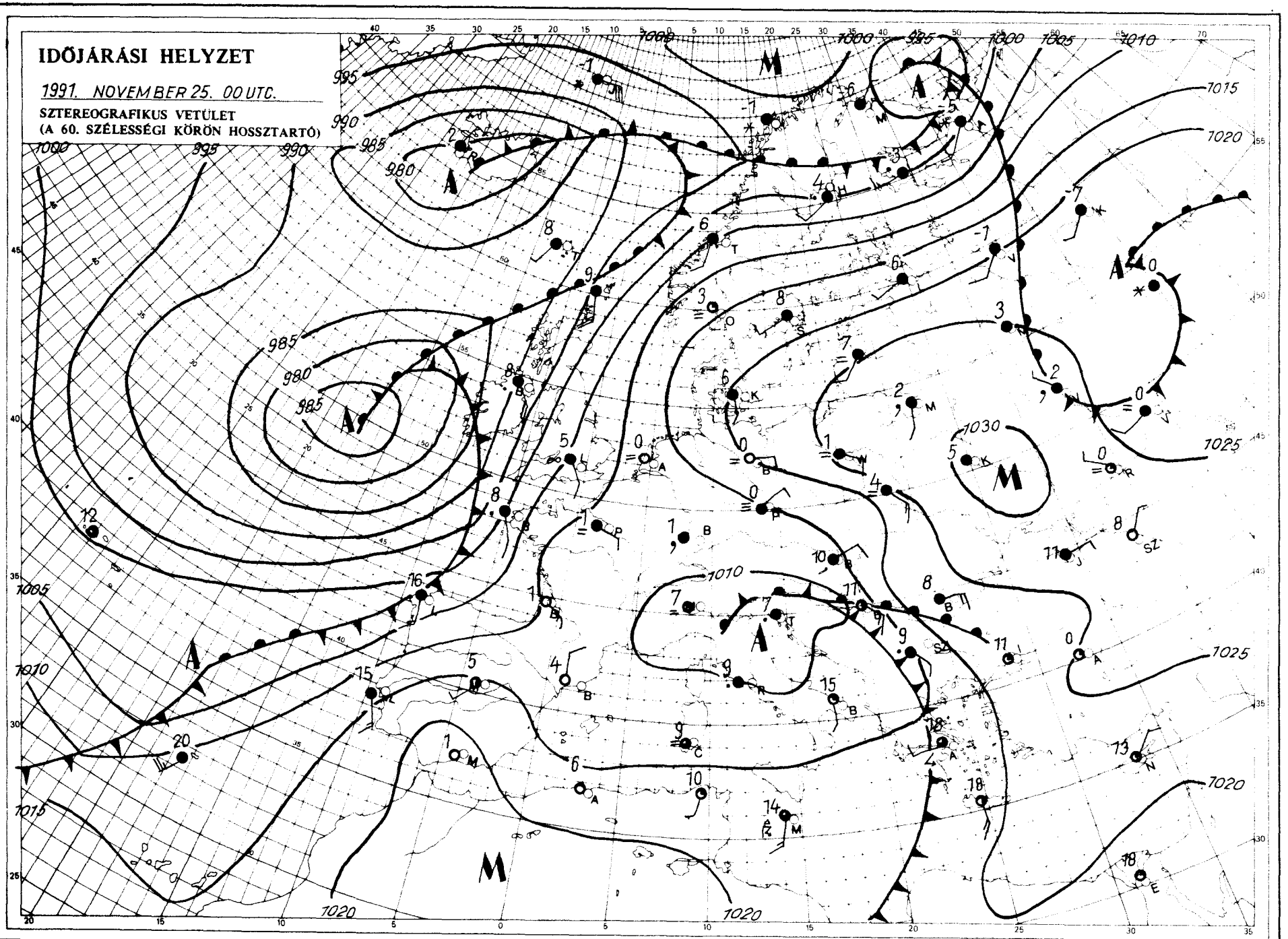

KIADJA: ORSZÁGOS METEOROLÓGIAI SZOLGÁLAT
Kiadásért felel: Dr. Mersich Iván, az Országos Meteorológiai Szolgálat elnöke – Készült: az Országos Meteorológiai Szolgálat Nyomdájában, Budapest – Felelős vezető: Máthé Gyuláné – Munkaszám: 11 523. – Szerkesztésért felel: Dr. Vissy Károly, a Központi Előrejelző Intézet igazgatója
Készíti: a KEI Rövidtávú Előrejelző Osztálya – Szakmai felelős: Németh Lajos osztályvezető – Megjelenik naponként
Megrendelhető: 1024 Budapest, II., Kitaibel Pál utca 1. – Pénzügyi Osztály – Telefon: 353-500
Jelmagyarázat a havi melléklettben

IDŐJÁRÁSI NAPIJELENTÉS

ЕЖЕДНЕВНЫЙ МЕТЕОРОЛОГИЧЕСКИЙ БЮЛЛЕТЕНЬ • DAILY WEATHER REPORT
BULLETIN QUOTIDIEN DE TEMPS • TÄGLICHER WETTERBERICHT

104. évfolyam 330. szám + Budapest + 1991. november 26. kedd

Az időjárási helyzet és a várható időjárás:

Kontinensünk nagy részének időjárását anticiklon határozza meg. A Kelet-európai-síkságtól Közép-Európán át egészen az Ibériai-félszigetig az említett magas légnyomású öv az uralkodó. Az időjárási frontok Nyugat- és Észak-Európában okoznak felhősödést, gyakori esőket. Hazánk időjárását eleinte még egy magassági hidegcsepp határozza meg, de egyre gyengülőbb mértékben.

Magyarországon hétfőn többnyire borult, párás idő volt, sokfelé esővel, inkább csak délen szakadozott fel rövid időre a felhőzet. A hőmérséklet csúcsértéke 7 és 12 fok között alakult. A ma reggel 7 óráig lehullott eső mennyisége általában csapadéknyom és 7 mm között alakult, de a középső és az északi területeken 10 - 14 mm-t is mértek, sőt Budapesten a belvárosban 16 mm-t mértek. Estétől sokfelé köd képződött. A hőmérséklet hajnalra 4, 8 fokig csökkent. Ma délelőtt az országban borongós, párás, ködös idő volt, többfelé szitálással. A hőmérséklet 11 órakor 6 és 9 fok között alakult.

Ma 12 órakor Budapesten a hőmérséklet 9 fok volt, a tengerszintre átszámított légnyomás 1024 hPa, gyengén emelkedik.

Várható időjárás szerda estig:

Többnyire erősen felhős, párás, ködös idő lesz, néhol gyenge esővel, szitálással. Kevés helyen már felszakadozik a felhőzet.
Mérsékelt marad a változó irányú szél.
A legalacsonyabb éjszakai hőmérséklet 3 és 8 fok között, a legmagasabb nappali hőmérséklet szerdán általában 7 és 12 fok között, a tartósan ködös részeken 5 fok körül alakul.

Pálóczi Györgyi s. k.

A hőmérséklet napi középértéke és eltérése a sokévi átlagtól (Budapest belterületén):

1991. november 25.	9,7°C	+6,7°C

1871 óta ezen a napon Budapesten előfordult

legmagasabb hőmérséklet:	15,5°C (1984)
legalacsonyabb hőmérséklet:	-9,9°C (1965)

LEGMAGASABB HŐMÉRSÉKLET

19 91. XI. 25.

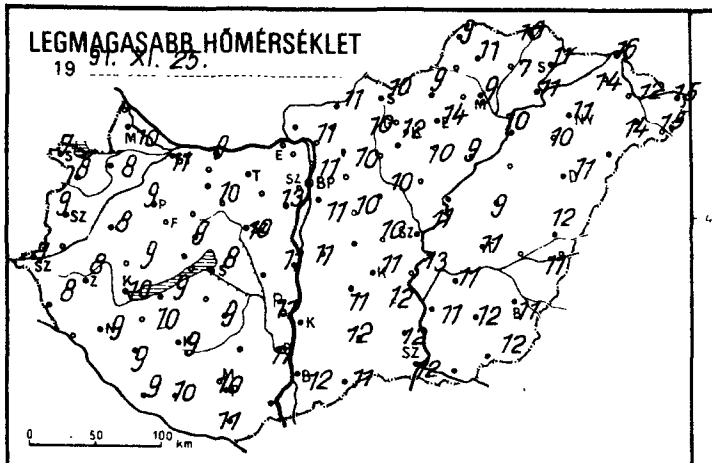

LEGALACSONYABB HŐMÉRSÉKLET

19 91. XI. 26.

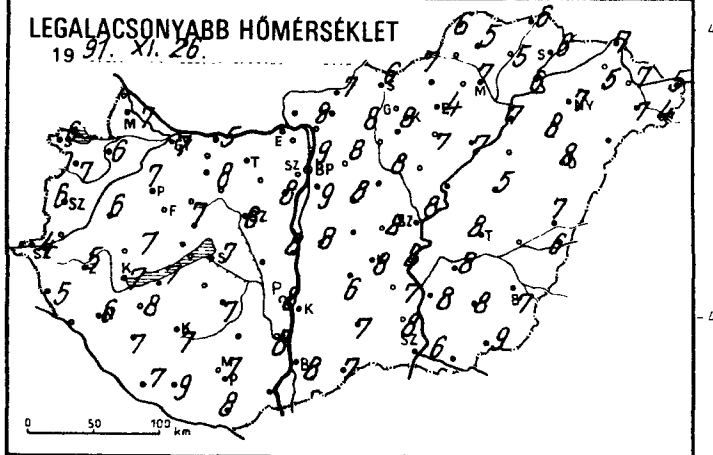

24 órás CSAPADÉKELOSZLÁS

19 91. XI. 25. 7h -tól XI. 26. 7h -ig

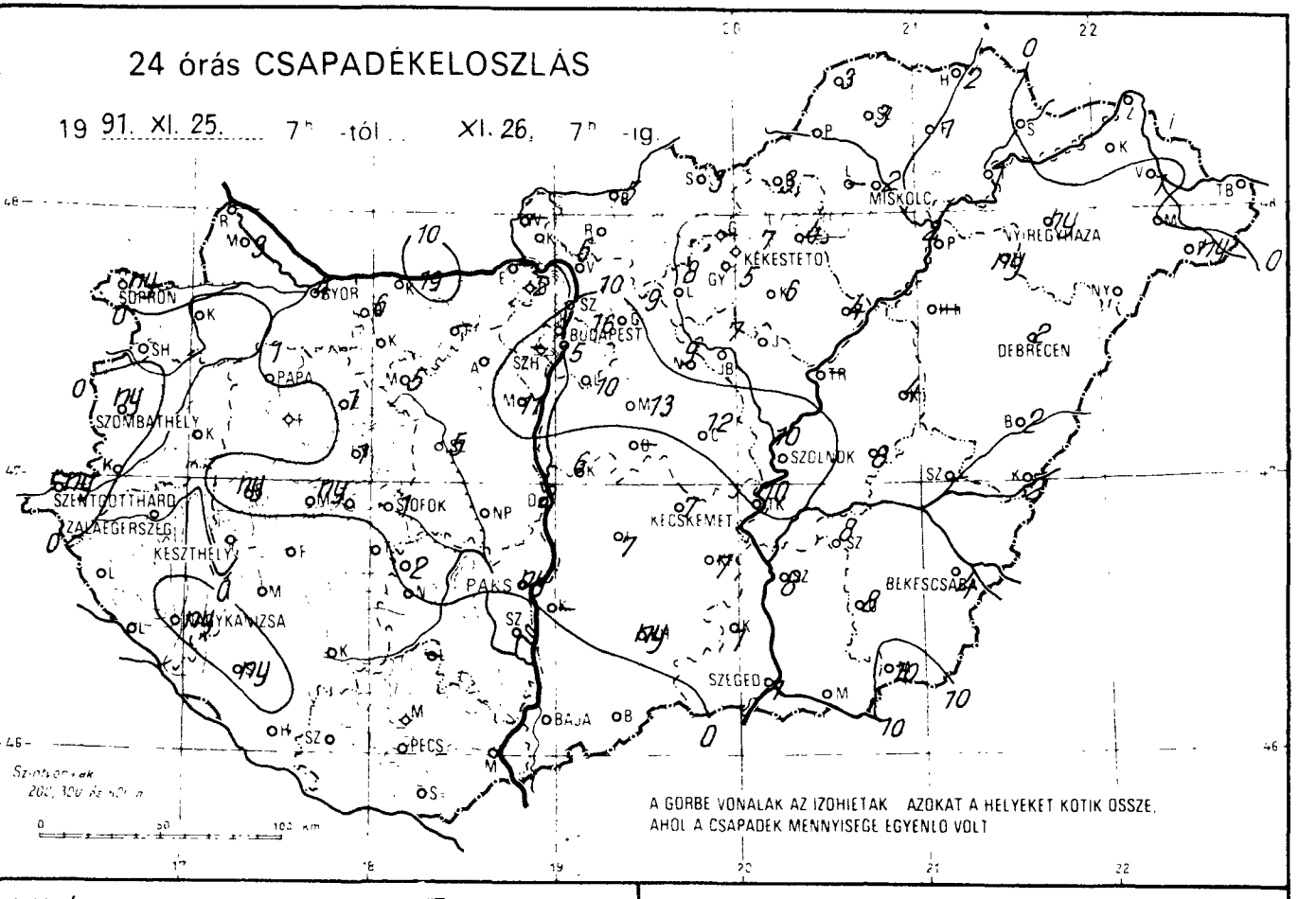

A GÖRBE VONALAK AZ IZOHIETÁK AZOKAT A HELYEKET KÖTIK ÖSSZE, AHOL A CSAPADÉK MENNYISÉGE EGYENLŐ VOLT

RADIÁCIÓS MINIMUM

19 91. XI. 26.

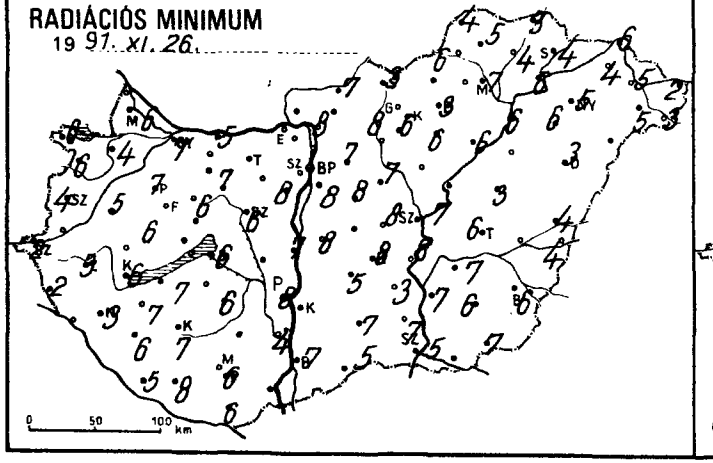

NAPFÉNYTARTAM

19 91. XI. 25.

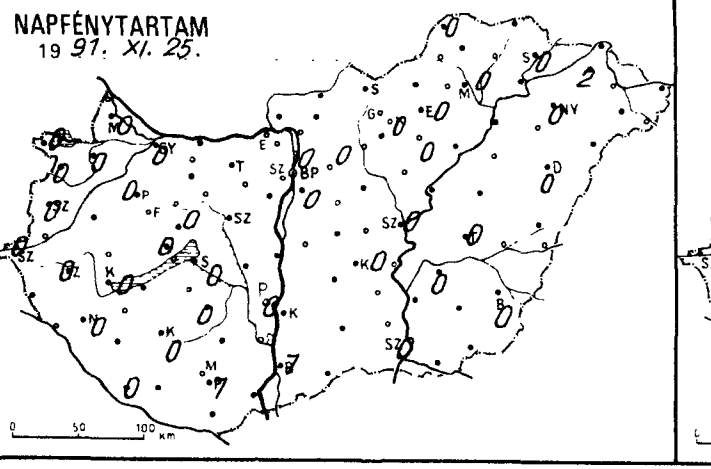

19

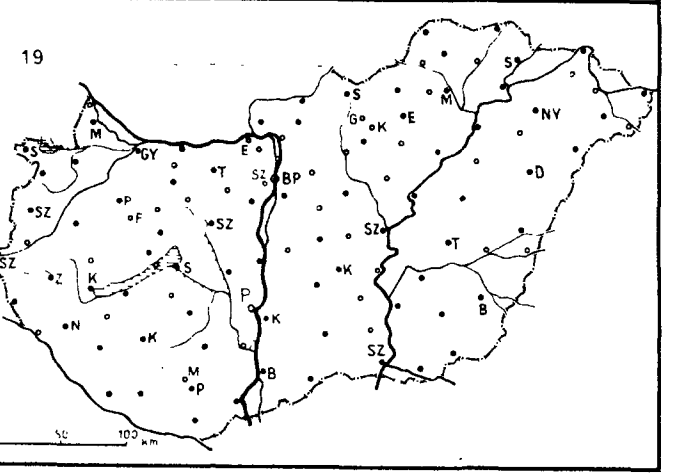

1991.XI.26 07 h-ig az utolsó 24 óra adatai						
állomás	csapadék (mm)	Hó cm	max. hőmérséklet	min. hőmérséklet	rad. min.	Előző nap napos órái
Győr	4 =		11	7	7	0
Kapuvár	. ⌓		8	6	4	0
Mosonmagyaróvár	3 =		10	7	6	0
Rajka						
Sopron	ny ⌓		7	6	6	0
Sopronhorpács	. ⌓		8	7	6	0
Káld	. =		8	6	5	
Körmend						
Szentgotthárd	ny , =		7	4	2	0
Szombathely	ny =		9	6	4	0
Lenti	. =		8	5	2	
Letenye						
Nagykanizsa	ny =		9	6	3	0
Zalaegerszeg	. =		8	5	3	0
Farkasgyepű	. ≡		7	4	3	
Keszthely	. =		10	7	6	0
Mencshely	ny =		9	7	4	0
Pápa	1 ≡		9	7	7	0
Sümeg	ny , ≡		9	7	6	
Tihany						
Veszprém	1 ≡		9	7	6	0
Zirc	1 ≡		8	7	6	
Fonyód	.		9	7	7	
Homokszt. györgy	. ⌓		9	7	5	0
Kaposvár	. =		9	7	7	0
Marcali	.		10	8	7	
Siófok	1 ≡		8	7	6	0
Somogyszob	ny		9	7	6	
Tab						
Bábolna	6		10	9	7	
Esztergom	—		—	—	—	
Kisbér						
Komárom	19 =		9	5	5	
Tata	—		—	—	—	
Alcsútdoboz						
Dunaújváros	2 ≡		11	8	7	
Martonvásár	11 =		13	8	8	
Mór	5 ≡		10	8	7	
Sárbogárd						
Székesfehérvár	5 ≡		10	8	6	
Iregszemcse	2 =		9	7	6	0
Lengyel	—		—	—	—	
Paks	ny ≡		11	8	8	0
Szekszárd	. =		11	8	4	
Árpádtető	. ≡		8	6	5	
Mohács						
Pécs	. =		10	7	6	1
Siklós	. =		11	8	6	
Szigetvár	. =		10	9	8	
Budaörs	15 =		11	9	8	
Bp. Lőrinc	10 =		11	9	8	0
Bp. Met. Int.	16 =		11	9	—	0
Bp. Szab. hegy	—		—	—	—	
Cegléd	12		10	8	8	
Dobogókő	2 ≡		9	4	3	
Gödöllő	9 ≡		10	8	7	0
Királyrét						
Monor	13		10	8	8	
Nagykáta	9 ≡		10	8	7	
Szentendre						

1991.XI.26 07 h-ig az utolsó 24 óra adatai						
állomás	csapadék (mm)	Hó cm	max. hőmérséklet	min. hőmérséklet	rad. min.	Előző nap napos órái
Vác	6 =		11	8	8	
Vámosmikola	—		—	—	—	—
Baja	. =		12	8	7	1
Bácsalmás	.		11	7	5	
Izsák	7 =		11	6	5	
Kalocsa	—		—	—	—	—
Kecskemét	7 ≡		11	8	8	0
Kiskunfélegyháza	7		12	7	3	
Kiskunhalas	ny , =		12	7	7	
Kunszentmiklós	6 =		11	8	8	
Tiszakécske	10 =		13	8	8	
Balassagyarmat	5 =		11	7	7	
Romhány						
Salgótarján	3 =		10	6	3	
Eger	4 =		14	4	3	0
Galyatető	—		—	—	—	
Gyöngyös	5 =		12	8	6	
Kékestető	7 ▽ ≡		6	3	3	0
Kompolt	6		10	7	6	0
Lőrinci	8 =		10	8	8	
Poroszló	4 =		9	7	6	
Jászapáti						
Jászberény	7 =		10	8	8	
Karcag	4 =		9	5	3	
Szolnok	10 ≡		11	8	7	0
Tiszaroff	—		—	—	—	
Túrkeve	8 =		11	8	6	0
Kistelek	1 ▽ =		12	8	7	
Makó						
Szeged	1 ⌓		12	6	5	0
Szentes	8		11	8	7	
Borsodnádasd	3 ≡		9	7	6	
Füged	1 =		7	5	4	
Hidasnémeti	2 =		10	6	3	
Jósvafő	3 ≡		9	6	4	0
Lillafüred	—		—	—	—	
Miskolc	2 ≡		9	7	7	0
Putnok						
Sárospatak	. =		11	6	4	0
Szendrőlád	3 ≡		11	5	5	
Tokaj	1 =		11	6	6	
Kisvárda	. ≡		14	5	4	2
Mátészalka	. ⌓		14	7	5	
Nyíregyháza	ny ≡		11	7	5	0
Nyírlugos						
Pátyod	ny ≡		15	4	3	
Tiszabecs	. =		15	5	2	
Vásárosnamény	1 ≡		12	7	5	
Záhony	. ⌓		16	7	6	
Berettyóújfalu	2 =		12	7	4	
Debrecen	2 =		11	8	3	0
Hajdúdorog	ny =		10	8	6	
Hortobágy	—		—	—	—	
Körösszakál	2		11	6	4	
Polgár	2 =		10	7	6	
Békéscsaba	4 =		11	7	6	0
Mezőhegyes	10		12	9	7	—
Orosháza	8 =		12	8	6	
Szarvas	8 =		11	8	7	0
Szeghalom	—		—	—	—	

KIADJA: ORSZÁGOS METEOROLÓGIAI SZOLGÁLAT
Kiadásért felel: Dr. Mersich Iván, az Országos Meteorológiai Szolgálat elnöke – Készült: az Országos Meteorológiai Szolgálat Nyomdájában, Budapest – Felelős vezető: Máthé Gyuláné – Munkaszám: 1524. – Szerkesztésért felel: Dr. Visy Károly, a Központi Előrejelző Intézet igazgatója

Készíti: a KEI Rövidtávú Előrejelző Osztálya – Szakmai felelős: Németh Lajos osztályvezető – Megjelenik naponként
Megrendelhető: 1024 Budapest, II., Kitaibel Pál utca 1. – Pénzügyi Osztály – Telefon: 353-500
Jelmagyarázat a havi mellékletben

IDŐJÁRÁSI NAPIJELENTÉS

ЕЖЕДНЕВНЫЙ МЕТЕОРОЛОГИЧЕСКИЙ БЮЛЛЕТЕНЬ • DAILY WEATHER REPORT
BULLETIN QUOTIDIEN DE TEMPS • TÄGLICHER WETTERBERICHT

104. évfolyam 331. szám + Budapest + 1991. november 27. szerda

Az időjárási helyzet és a várható időjárás:

A kontinens nyugati, illetve északi vidékein okoznak változékony, többfelé esős, szeles időt a légköri frontok. A Balkán-félszigeten is esik helyenként az eső, egy gyengülő ciklon hatására. Szárazföldünk többi részén ugyanakkor anticiklon alakítja az időjárást. Emiatt csendes, sokfelé párás, ködös, őszi idő van, számottevő csapadék nélkül. A következő 36 órában a Kárpát-medencében is ez lesz a jellemző.

Magyarországon kedden jobbára borult, párás idő volt, helyenként egész nap megmaradt a köd. Szórványosan gyenge eső, szitálás is előfordult. A ma (szerda) reggelig lehullott csapadék mennyisége csapadéknyom és 2 mm között volt. A hőmérséklet csúcsértéke kedden általában 7 és 12 fok között alakult. Éjszaka az ország nagy részén 2, 8 fokig hűlt le a levegő. Délelőtt többnyire borongós, párás, ködös idő volt, néhol gyenge szitálással. 11 órakor általában 6, 9 fokot mértek.

Ma 12 órakor Budapesten a hőmérséklet 9 fok volt, a tengerszintre átszámított légnyomás 1031 hPa, nem változik.

Várható időjárás csütörtök estig:

Többnyire erősen felhős, sokfelé párás, helyenként tartósan ködös idő várható, elszórtan gyenge szitálással.
A változó irányú szél mérsékelt marad.
A legalacsonyabb éjszakai hőmérséklet 3 és 8,
a legmagasabb nappali hőmérséklet csütörtökön általában 6 és 11 fok között alakul.

Jenki Szilvia s. k.

A hőmérséklet napi középértéke és eltérése a sokévi átlagtól (Budapest belterületén):

1991. november 26.	9,2°C	+6,4°C

1871 óta ezen a napon Budapesten előfordult

legmagasabb hőmérséklet:	14,2°C (1898)
legalacsonyabb hőmérséklet:	-11,0°C (1884)

LEGMAGASABB HŐMÉRSÉKLET

1991. XI. 26.

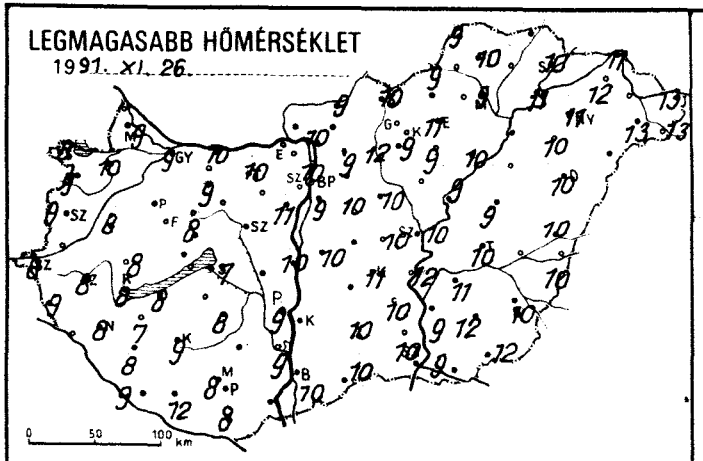

LEGALACSONYABB HŐMÉRSÉKLET

1991. XI. 27.

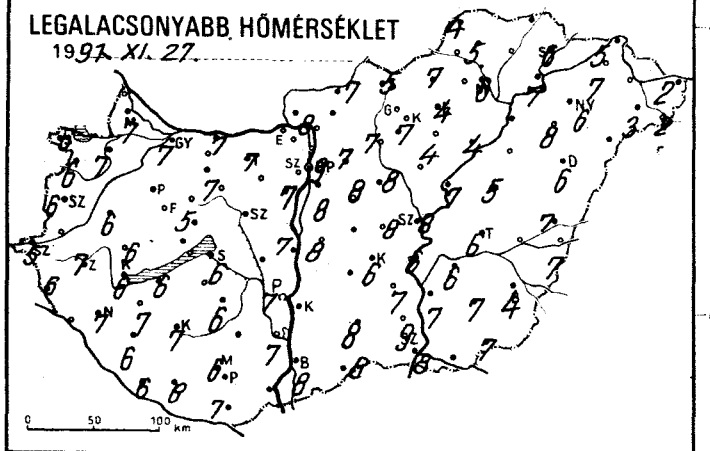

RADIÁCIÓS MINIMUM

1991. IX. 27.

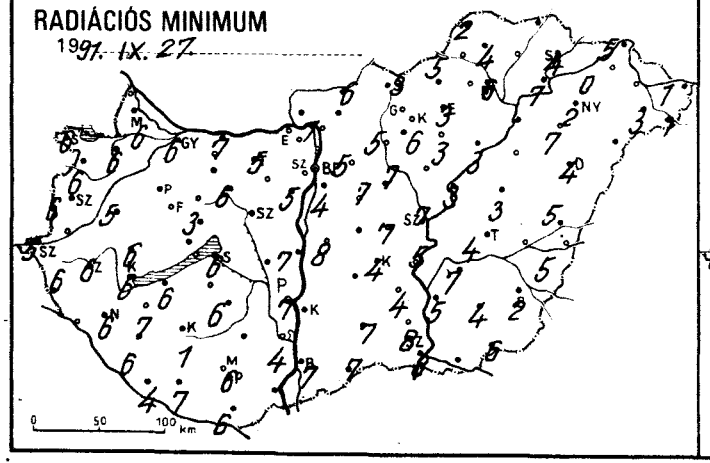

24 órás CSAPADÉKELOSZLÁS

1991. XI. 26. 7h -tól XI. 27. 7h -ig.

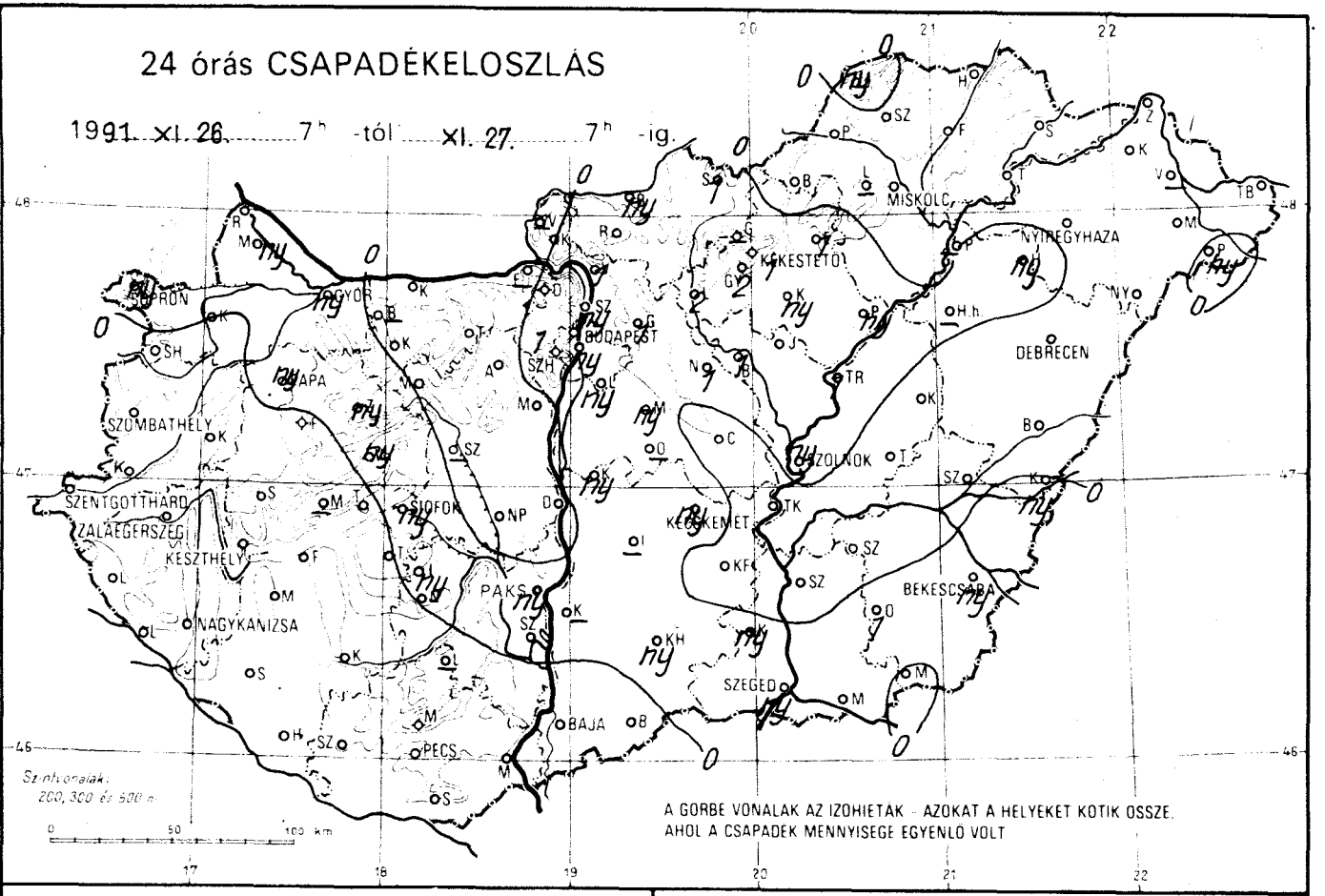

NAPFÉNYTARTAM

1991. XI. 26.

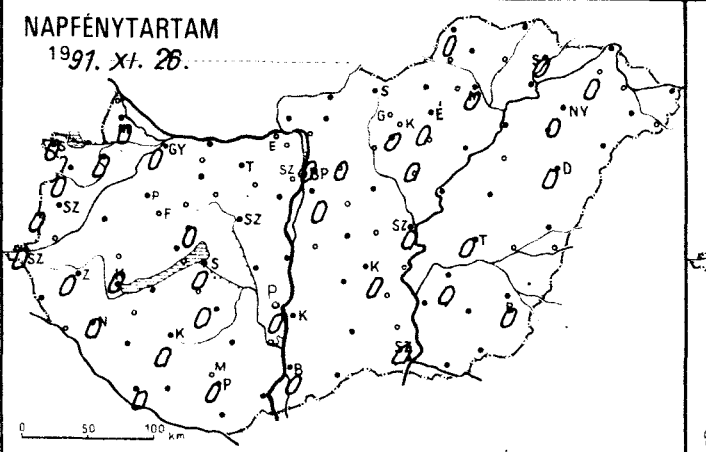

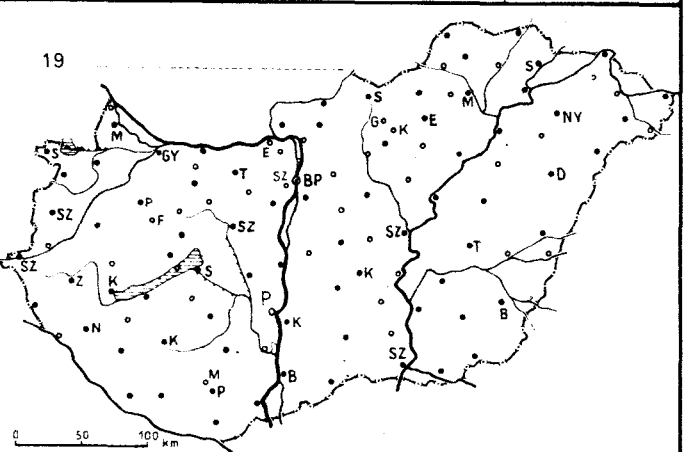

19 91.XI.27 07 h-ig az utolsó 24 óra adatai						Előző nap napos órái
állomás	csapadék (mm)	Hó cm	max. hőmérséklet	min. hőmérséklet	rad. min.	
Győr	ny , ≡		9	7	6	0
Kapuvár	. ⌒		10	7	6	0
Mosonmagyaróvár	ny , =		9	7	6	0
Rajka						
Sopron	ny , ≡		8	6	6	0
Sopronhorpács	. ⌒		9	6	6	0
Káld	. =		8	6	5	
Körmend						
Szentgotthárd	. ≡		8	5	5	0
Szombathely	. , ⌒		9	6	6	0
Lenti	. =		9	6	6	
Letenye						
Nagykanizsa	. =		8	7	6	0
Zalaegerszeg	. =		8	7	6	0
Farkasgyepű	. ≡		9	4	3	
Keszthely	. ⌒		8	6	6	0
Mencshely						
Pápa	ny , ≡		9	6	6	0
Sümeg	. =		8	6	6	
Tihany						
Veszprém	ny , ≡		8	5	3	0
Zirc	ny , ≡		8	5	4	
Fonyód	. =		8	6	6	
Homokszt. györgy	.		9	6	4	
Kaposvár	. =		9	7	1	0
Marcali	. ⌒		7	7	7	
Siófok	ny , =		7	6	6	0
Somogyszob	. ⌒		8	6	6	
Tab						
Bábolna	–		–	–	–	
Esztergom	–		–	–	–	
Kisbér						
Komárom	. =		10	7	7	
Tata	. ≡		10	7	5	
Alcsútdoboz						
Dunaújváros	.		10	7	7	
Martonvásár	. =		11	7	5	
Mór	. ≡		9	7	6	
Sárbogárd						
Székesfehérvár	–		–	–	–	
Iregszemcse	ny ≡ ,		8	6	6	0
Lengyel	–		–	–	–	
Paks	ny , ≡		9	7	7	0
Szekszárd	. =		9	7	4	
Árpádtető	. ≡		6	5	4	
Mohács						
Pécs	. =		8	6	6	0
Siklós	. =		8	7	6	
Szigetvár	. =		12	8	7	
Budaörs	ny , ≡		10	8	5	
Bp. Lőrinc	ny , ≡		9	8	4	0
Bp. Met. Int.	ny , =		10	9	–	0
Bp. Szab. hegy	1 ≡ ,		7	5	2	
Cegléd	. ≡		10	8	7	
Dobogókő	–		–	–	–	
Gödöllő	1 , ⌒		9	7	5	0
Királyrét						
Monor	ny		10	8	7	
Nagykáta	1 ≡		10	8	7	
Szentendre						

19 91.XI.27 07 h-ig az utolsó 24 óra adatai						Előző nap napos órái
állomás	csapadék (mm)	Hó cm	max. hőmérséklet	min. hőmérséklet	rad. min.	
Vác	1 , ≡		10	8	7	
Vámosmikola	–		–	–	–	–
Baja	. =		10	8	7	0
Bácsalmás	. =		10	8	7	
Izsák	–		–	–	–	
Kalocsa	–		–	–	–	–
Kecskemét	ny ≡		11	6	4	0
Kiskunfélegyháza	. =		10	7	4	
Kiskunhalas	ny ≡ ,		10	8	7	
Kunszentmiklós	ny , =		10	8	8	
Tiszakécske	. ⌒		12	6	5	
Balassagyarmat	ny ≡		9	7	6	
Romhány						
Salgótarján	1 ≡		10	5	3	
Eger	1 =		11	4	3	0
Galyatető	–		–	–	–	
Gyöngyös	2 ≡		9	7	6	
Kékestető	1 ≡		5	3	1	0
Kompolt	ny ⌒		9	4	3	0
Lőrinci	2 =		12	7	5	
Poroszló	ny ≡ ,		10	4	3	
Jászapáti						
Jászberény	1 ⌒		9	8	7	
Karcag	. ≡		9	5	3	
Szolnok	ny , ≡		10	8	7	0
Tiszaroff	1 ≡		9	7	3	
Túrkeve	. ≡		10	6	4	0
Kistelek	ny ∨ ≡		10	9	8	
Makó						
Szeged	ny , ≡		9	8	8	0
Szentes	. ≡		11	8	6	
Borsodnádasd	. ≡		9	7	5	
Füged	–		–	–	–	
Hidasnémeti	. =		10	4	3	
Jósvafő	ny , ⌒		9	4	2	0
Lillafüred	–		–	–	–	
Miskolc	. =		9	6	6	0
Putnok						
Sárospatak	. =		10	6	4	0
Szendrőlád	. ≡		10	5	4	
Tokaj	. ≡		11	7	7	
Kisvárda	. ≡		12	1	0	0
Mátészalka	. ≡		13	3	3	
Nyíregyháza	. =		11	6	2	0
Nyírlugos						
Pátyod	ny ≡ ,		13	2	1	
Tiszabecs	. ≡		13	2	1	
Vásárosnamény	–		–	–	–	
Záhony	. ≡		11	5	5	
Berettyóújfalu	. ≡		10	7	5	
Debrecen	. ≡		10	6	4	0
Hajdúdorog	ny =		10	8	7	
Hortobágy	–		–	–	–	
Körösszakál	ny ≡		10	7	5	
Polgár	–		–	–	–	
Békéscsaba	ny ≡		10	4	2	0
Mezőhegyes	. ≡		12	7	6	–
Orosháza	1 ≡		12	7	4	
Szarvas	. ≡		11	8	7	0
Szeghalom	–		–	–	–	

KIADJA: ORSZÁGOS METEOROLÓGIAI SZOLGÁLAT
Kiadásért felel: Dr. Mersich Iván, az Országos Meteorológiai Szolgálat elnöke – Készült: az Országos Meteorológiai Szolgálat Nyomdájában, Budapest – Felelős vezető: Mátrai Gyuláné – Munkaszám: 525. – Szerkesztésért felel: Dr. Vissy Károly, a Központi Előrejelző Intézet igazgatója

Készíti: a KEI Rövidtávú Előrejelző Osztálya – Szakmai felelős: Németh Lajos osztályvezető – Megjelenik naponként
Megrendelhető: 1024 Budapest, II., Kitaibel Pál utca 1. – Pénzügyi Osztály – Telefon: 353-500
Jelmagyarázat a havi mellékletben

IDŐJÁRÁSI NAPIJELENTÉS

ЕЖЕДНЕВНЫЙ МЕТЕОРОЛОГИЧЕСКИЙ БЮЛЛЕТЕНЬ • DAILY WEATHER REPORT
BULLETIN QUOTIDIEN DE TEMPS • TÄGLICHER WETTERBERICHT

104. évfolyam 332. szám + Budapest + 1991. november 28. csütörtök

Az időjárási helyzet és a várható időjárás:

Európa északi részén időjárási frontok vonulnak nyugatról-keletre, ezeken a területeken változékony, szeles, többfelé csapadékos az idő, a Szovjetunió északi vidékein néhol havazik. Kontinensünk nagy részén a leszálló légmozgások irányítják az időjárást, csendes, párás, néhol ködös az idő. A Kárpát-medence időjárásában a következő 36 órában nem várható időjárásváltozás.

Magyarországon szerdán borult, párás idő volt, csak északkeletn sütött ki pár órára a Nap. Szórványosan szitálás is előfordult. Az évszakos átlagnál jólval enyhébb idő volt, a hőmérséklet csúcsértéke elérte a 7, 12 fokot. Csütörtök hajnalra általában 2, 7 fokig csökkent a hőmérséklet, de az Északi-hegyvidék völgyeiben gyenge fagy is előfordult. Délelőtt borult, párás, helyenként ködös idő volt, csupán a 900 méternél magasabb területeken sütött ki a Nap. A hőmérséklet 11 órára 4, 8 fokig emelkedett.

Ma 12 órakor Budapesten a hőmérséklet 6 fok volt, a tengerszintre átszámított légnyomás 1030 hPa, alig változik.

Várható időjárás péntek estig:

Folytatódik a borult, párás, néhol napközben is ködös idő. Elszórtan szitálás, ködszitálás előfordulhat.
A változó irányú szél gyenge marad.
A legalacsonyabb hajnali hőmérséklet általában 2, 7,
a legmagasabb nappali hőmérséklet pénteken 5 és 10 fok között alakul.

Távolabbi kilátások szombattól – keddig:

Folytatódik a borult, párás, helyenként napközben is ködös idő. A jövő hét elején már felszakadozik a felhőzet, pár órás napsütés is valószínű.
A legalacsonyabb hajnali hőmérséklet eleinte 1, 6, majd -2, +3 fok között,
a legmagasabb nappali hőmérséklet általában 4, 9 fok között.
Jelentős mennyiségű (legalább napi 5 mm) csapadék az ország területén nem várható.

Kapitány Ervinné s. k.

A hőmérséklet napi középértéke és eltérése a sokévi átlagtól (Budapest belterületén):

1991. november 27.	9,5°C	+6,6°C

1871 óta ezen a napon Budapesten előfordult

legmagasabb hőmérséklet:	15,4°C (1878)
legalacsonyabb hőmérséklet:	-11,9°C (1894)

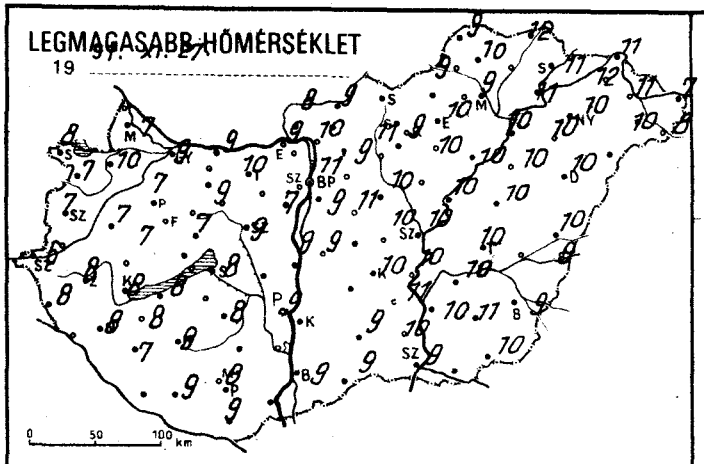
LEGMAGASABB HŐMÉRSÉKLET
19 91. XI. 27.
0 50 100 km

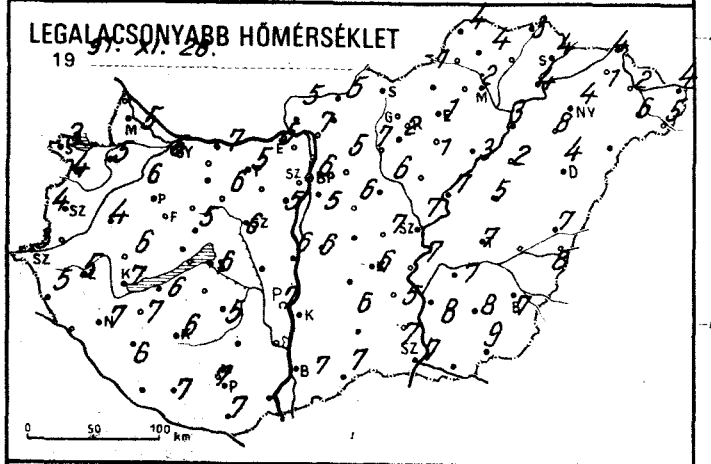
LEGALACSONYABB HŐMÉRSÉKLET
19 91. XI. 28.
0 50 100 km

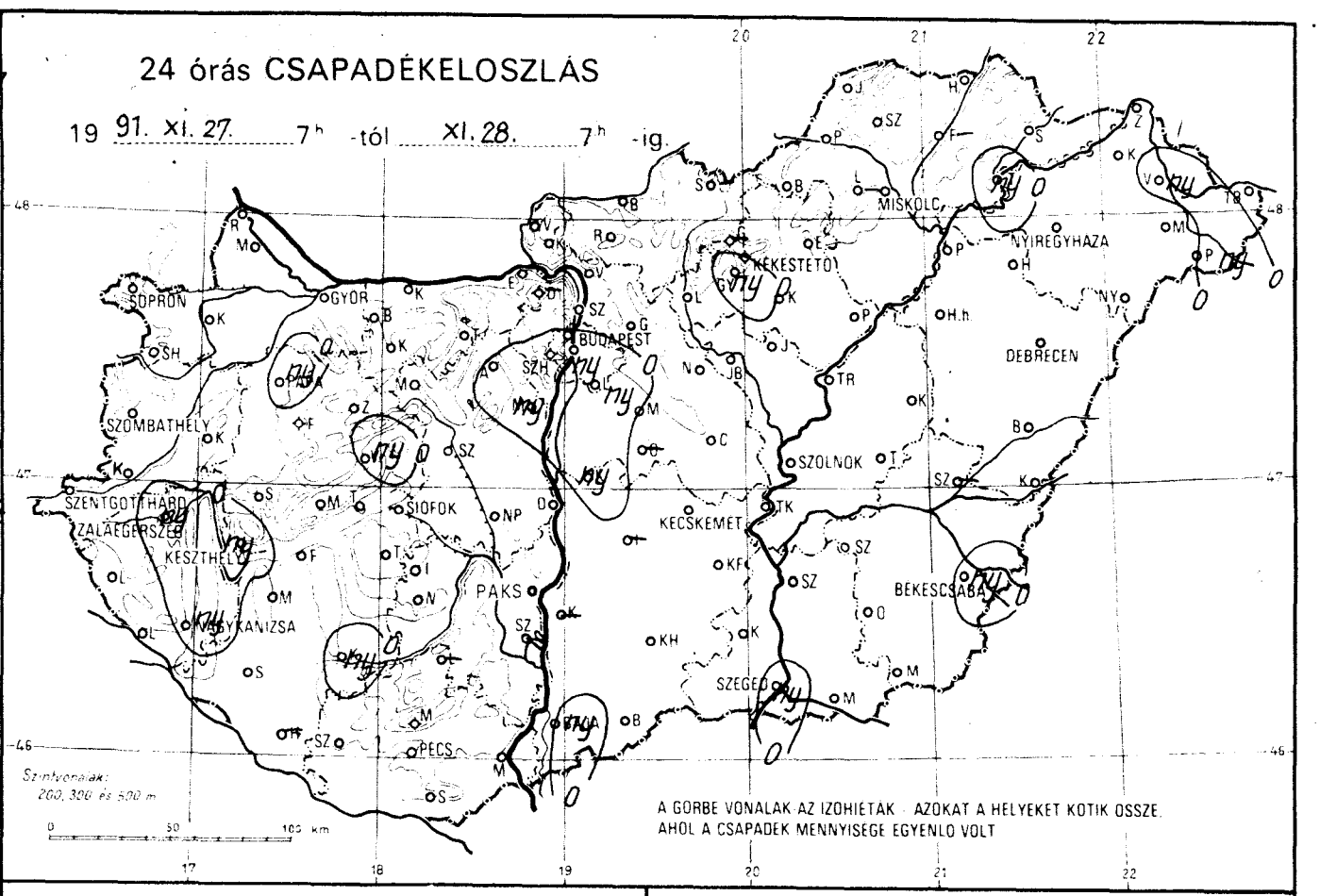
24 órás CSAPADÉKELOSZLÁS
19 91. XI. 27. 7h -tól XI. 28. 7h -ig.
SOPRON
GYOR
BUDAPEST
MISKOLC
NYIREGYHAZA
KEKESTETO
DEBRECEN
SZOMBATHELY
SZOLNOK
SZENTGOTTHARD
ZALAEGERSZEG
KESZTHELY
SIOFOK
KECSKEMET
PAKS
BEKESCSABA
SZEGED
PECS
Szintvonalak: 200, 300 és 500 m
A GÖRBE VONALAK AZ IZOHIETÁK AZOKAT A HELYEKET KÖTIK ÖSSZE AHOL A CSAPADÉK MENNYISÉGE EGYENLŐ VOLT

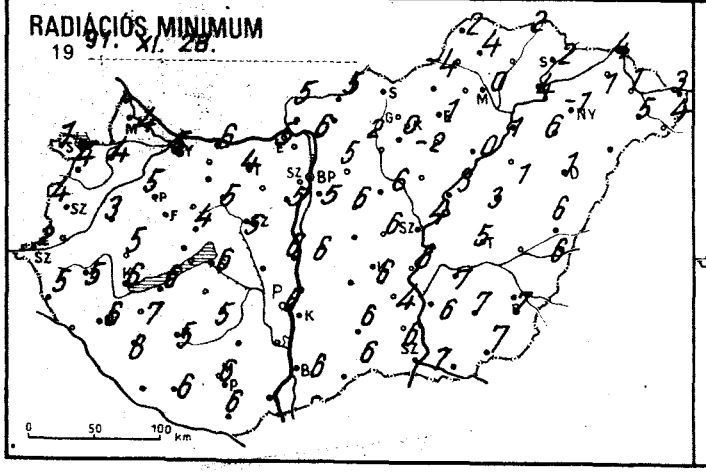
RADIÁCIÓS MINIMUM
19 91. XI. 28.
0 50 100 km

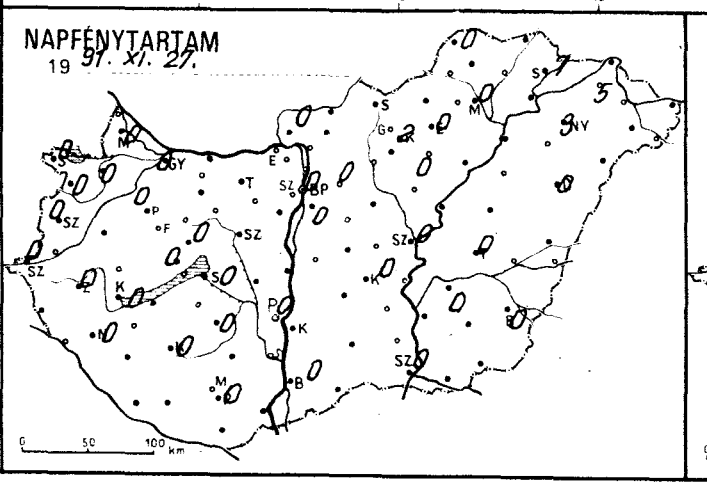
NAPFÉNYTARTAM
19 91. XI. 27.
0 50 100 km

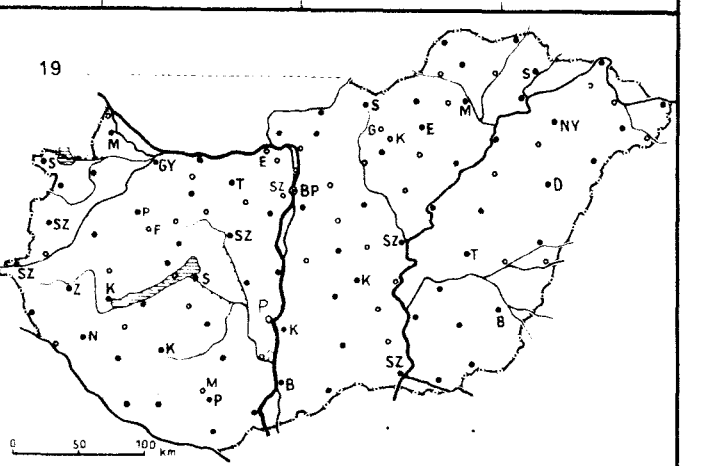
19
0 50 100 km

1991.XI.28.07 h-ig az utolsó 24 óra adatai						Előző nap napos órái
állomás	csapadék (mm)	Hó cm	max. hőmérséklet	min. hőmérséklet	rad. min.	
Győr	.		9	5	5	0
Kapuvár	. ⌓		10	5	4	0
Mosonmagyaróvár	. =		7	5	4	0
Rajka						
Sopron	. ⌓		8	3	1	0
Sopronhorpács	.		7	4	4	0
Káld	. =		7	4	3	
Körmend						
Szentgotthárd	.		6	3	2	0
Szombathely	. =		7	4	4	0
Lenti	. =		8	5	5	
Letenye						
Nagykanizsa	ny ⸗ =		8	7	6	0
Zalaegerszeg	ny · ⸗		8	5	5	0
Farkasgyepű	.		9	5	3	
Keszthely	ny ⸗ ⌓		8	7	6	0
Mencshely	. =		7	5	3	0
Pápa	ny ⸗ =		7	6	5	0
Sümeg	.		7	6	5	
Tihany						
Veszprém	ny ⸗ =		7	5	4	0
Zirc	. ≡		7	4	3	
Fonyód	. =		8	6	6	
Homokszt. györgy	—		—	—	—	—
Kaposvár	ny ⸗ =		9	6	5	0
Marcali	. ⌓		8	7	7	
Siófok	.		8	6	6	0
Somogyszob	. ⌓		7	6	6	
Tab						
Bábolna	.		10	6	5	
Esztergom	. ⌓		9	5	5	
Kisbér						
Komárom	. =		9	7	6	
Tata	. =		10	5	4	
Alcsútdoboz	·					
Dunaújváros	.		9	6	6	
Martonvásár	ny ≡ ⸗		7	5	5	
Mór	. =		9	6	5	
Sárbogárd						
Székesfehérvár	. =		9	6	5	
Iregszemcse	. =		8	6	5	0
Lengyel	—		—	—	—	
Paks	. =		9	7	6	0
Szekszárd	—		—	—	—	
Árpádtető	. =		6	5	4	
Mohács						
Pécs	. =		8	7	6	0
Siklós	. =		9	7	6	
Szigetvár	. =		9	7	6	
Budaörs	ny ≡		10	6	5	
Bp. Lőrinc	ny ≡ ⸗		9	5	5	0
Bp. Met. Int.	. =		11	6	—	0
Bp. Szab. hegy	. ≡		10	7	6	
Cegléd	.		10	7	6	
Dobogókő	—		—	—	—	
Gödöllő	. ⌓		9	5	5	0
Királyrét						
Monor	.		11	6	6	
Nagykáta	. =		10	6	6	
Szentendre						

1991.XI.28.07 h-ig az utolsó 24 óra adatai						Előző nap napos órái
állomás	csapadék (mm)	Hó cm	max. hőmérséklet	min. hőmérséklet	rad. min.	
Vác	. ≡		10	7	6	
Vámosmikola	. =		8	5	5	0
Baja	ny ⸗ =		9	7	6	0
Bácsalmás	.		9	7	6	
Izsák	—		—	—	—	
Kalocsa	—		—	—	—	—
Kecskemét	. ≡		10	6	6	0
Kiskunfélegyháza	. =		11	5	4	
Kiskunhalas	. ≡		9	6	6	
Kunszentmiklós	ny ⸗ =		9	6	6	
Tiszakécske	. ⌓		10	7	6	
Balassagyarmat	.		9	5	5	
Romhány						
Salgótarján	—		—	—	—	
Eger	. =		10	1	1	0
Galyatető	—		—	—	—	
Gyöngyös	ny ≡ ⸗		9	2	0	
Kékestető	. ≡		4	2	1	2
Kompolt	. ⌓		10	1	-2	0
Lőrinci	.		11	7	2	
Poroszló	. =		10	3	0	
Jászapáti						
Jászberény	.		10	7	6	
Karcag	. =		10	5	3	
Szolnok	. ≡		10	7	4	0
Tiszaroff	. =		10	7	3	
Túrkeve	. ≡		10	7	5	0
Kistelek	. =		10	7	6	
Makó						
Szeged	ny ⸗ =		9	7	7	0
Szentes	.		10	8	6	
Borsodnádasd	. ⌙		9	-1	-4	
Füged	—		—	—	—	
Hidasnémeti	. =		12	3	2	
Jósvafő	. ≡		9	4	2	0
Lillafüred	—		—	—	—	
Miskolc	. ≡		9	2	0	0
Putnok						
Sárospatak	. ≡		11	4	2	7
Szendrőlád	. ≡		10	4	4	
Tokaj	ny ≡ ⸗		11	4	4	
Kisvárda	. ≡		12	1	1	5
Mátészalka	. ⌓		10	6	5	
Nyíregyháza	. ⌓		10	4	-1	3
Nyírlugos						
Pátyod	ny ≡ ⸗		8	5	4	
Tiszabecs	. ≡		7	4	3	
Vásárosnamény	ny ≡ ⸗		11	2	1	
Záhony	. ≡		11	4	4	
Berettyóújfalu	. =		10	7	6	
Debrecen	. =		10	4	1	0
Hajdúdorog	. =		10	8	6	
Hortobágy	. ≡		10	2	1	
Körösszakál	.		9	8	6	
Polgár	. ≡		10	3	1	
Békéscsaba	ny ≡ ⸗		9	7	7	0
Mezőhegyes	.		10	9	7	—
Orosháza	. ≡		11	8	7	
Szarvas	. ≡		10	7	7	0
Szeghalom	—		—	—	—	

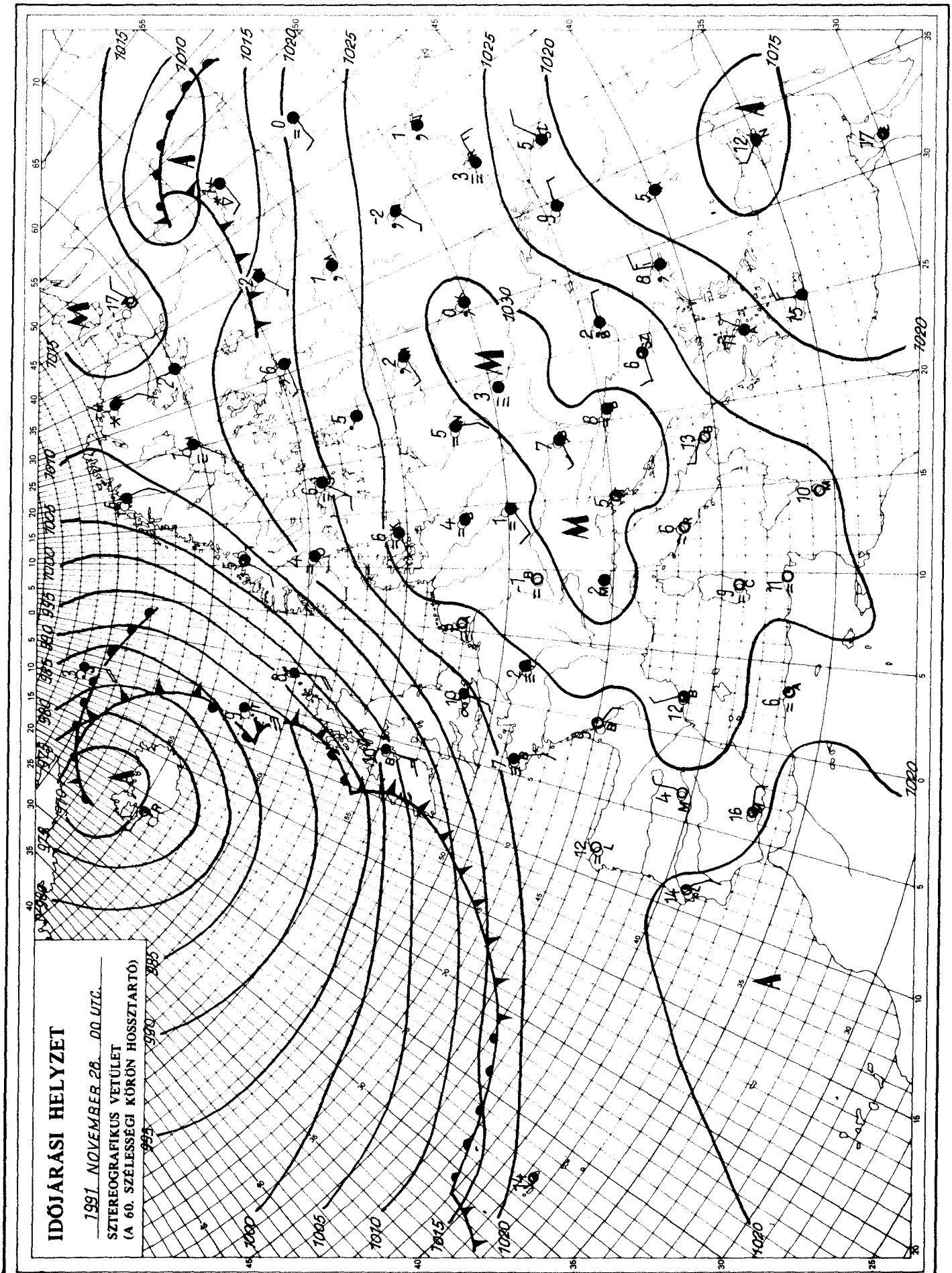

KIADJA: ORSZÁGOS METEOROLÓGIAI SZOLGÁLAT
Kiadásért felel: Dr. Mersich Iván, az Országos Meteorológiai Szolgálat elnöke — Készült: az Országos Meteorológiai Szolgálat Nyomdájában, Budapest — Felelős vezető: Máthé Gyuláné — Munkaszám: 91.526. — Szerkesztésért felel: Dr. Vissy Károly, a Központi Előrejelző Intézet igazgatója

Készíti: a KEI Rövidtávú Előrejelző Osztálya — Szakmai felelős: Németh Lajos osztályvezető — Megjelenik naponként
Megrendelhető: 1024 Budapest, II., Kitaibel Pál utca 1. — Pénzügyi Osztály — Telefon: 353-500
Jelmagyarázat a havi mellékletben

IDŐJÁRÁSI NAPIJELENTÉS

ЕЖЕДНЕВНЫЙ МЕТЕОРОЛОГИЧЕСКИЙ БЮЛЛЕТЕНЬ • DAILY WEATHER REPORT
BULLETIN QUOTIDIEN DE TEMPS • TÄGLICHER WETTERBERICHT

104. évfolyam 333. szám + Budapest + 1991. november 29. péntek

Az időjárási helyzet és a várható időjárás:

Európa középső és keleti részeinek időjárását egy nagykiterjedésű anticiklon alakítja. Ezeken a területeken csendes, nyugodt az időjárás, gyenge a légmozgás, sok helyen alakul ki köd. Kontinensünk délnyugati és északi területein ciklonok frontjai teszik változékonnyá az időjárást, sokfelé hullik eső, zápor. Enyhe, 15 foknál magasabb hőmérséklet a 40. szélességi körtől délre figyelhető meg, míg a szárazföld belsejében a 0 és 7 fok közötti hőmérsékleti maximum a jellemző.

Magyarországon csütörtökön borult volt az égbolt, napsütés csak a magasabb hegyeinkben fordult elő, amelyek a Kárpát-medencét beborító alacsonyszintű felhőtakaró fölé emelkedtek. A keleti országrészben szórványosan szitálás is kialakult, nyomnyi csapadékmennyiségekkel. A hőmérséklet csúcsértéke többnyire 5 és 10 fok között alakult, péntek hajnalra általában 3, 6 fok közé hűlt le a levegő. Péntek délelőtt folytatódott a túlnyomóan borult, párás idő, helyenként gyenge szitálással. A hőmérséklet 11 órakor 3 és 6 fok között váltakozott.

Ma 12 órakor Budapesten a hőmérséklet 5 fok volt, a tengerszintre átszámított légnyomás 1030 hPa, alig változik.

Várható időjárás szombat estig:

Továbbtart a csendes, párás, túlnyomóan borult idő, helyenként köd is előfordulhat. Elszórtan gyenge szitálásra lehet számítani. Gyenge lesz a légmozgás. A legalacsonyabb éjszakai hőmérséklet 1 és 6 fok között várható, a legmagasabb nappali hőmérséklet szombaton 3 és 7 fok között alakul.

Varga László s. k.

A hőmérséklet napi középértéke és eltérése a sokévi átlagtól (Budapest belterületén):

1991. november 28.	6,1°C	+3,3°C

1871 óta ezen a napon Budapesten előfordult

legmagasabb hőmérséklet:	15,3°C (1872)
legalacsonyabb hőmérséklet:	-10,1°C (1915)

LEGMAGASABB HŐMÉRSÉKLET

1991. XI. 28.

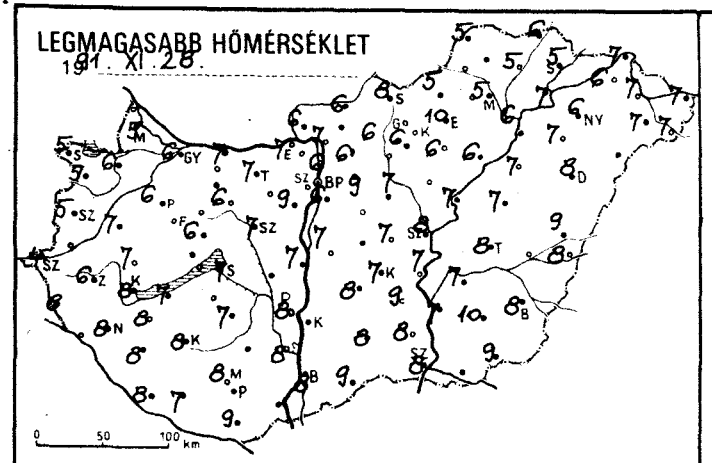

LEGALACSONYABB HŐMÉRSÉKLET

1991. XI. 29.

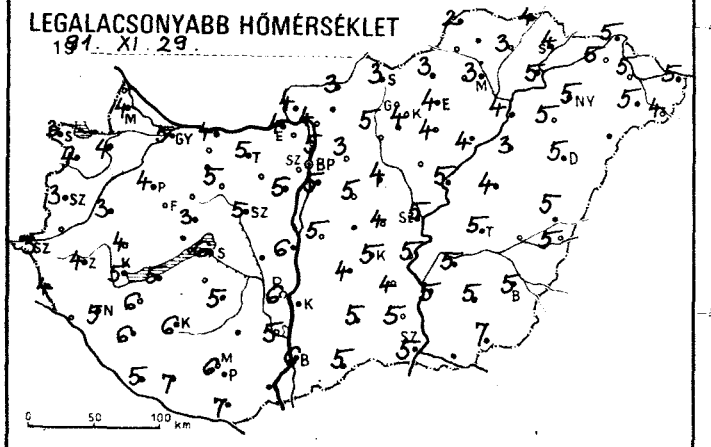

24 órás CSAPADÉKELOSZLÁS

1991. XI. 28. 7h -tól XI. 29. 7h -ig.

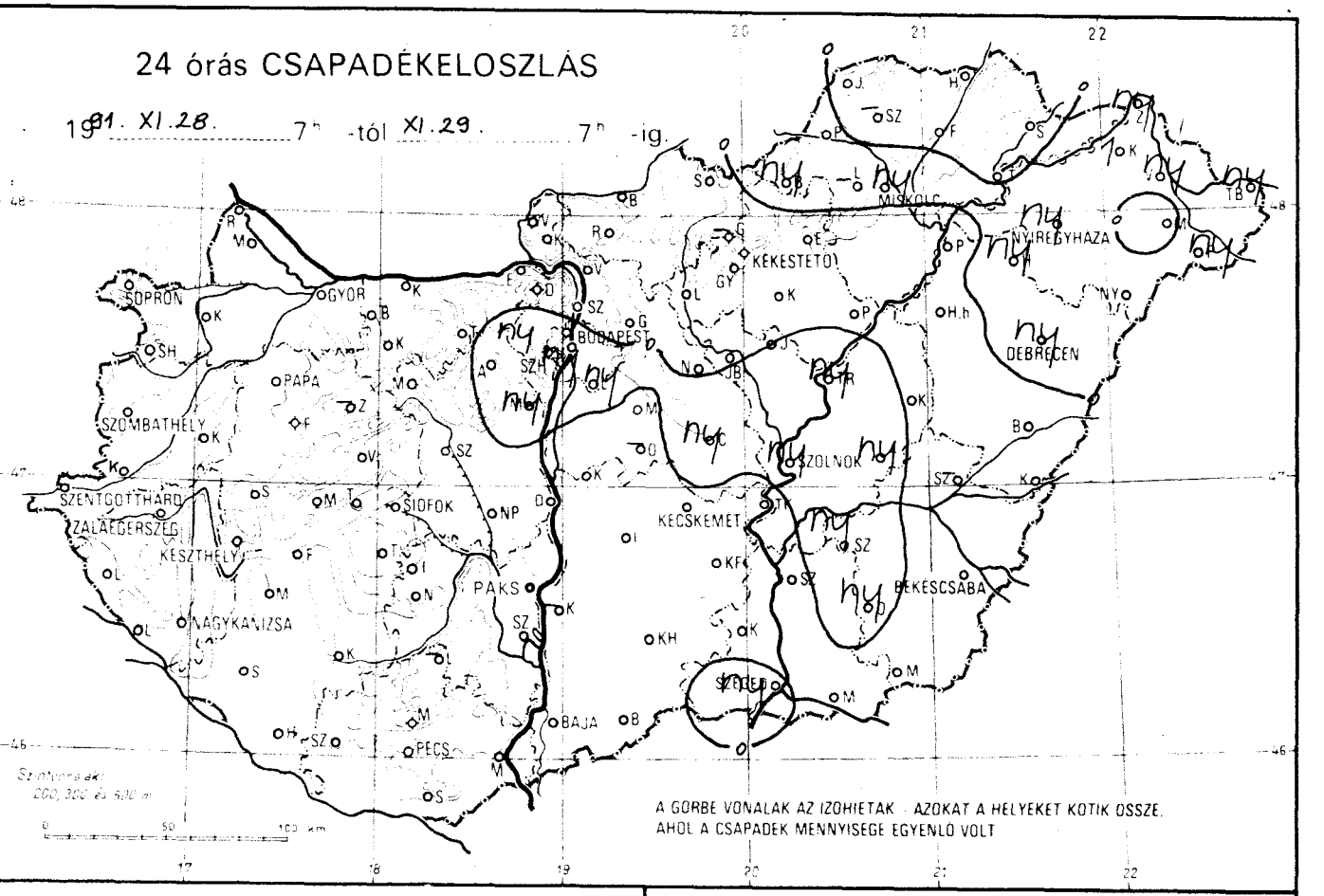

RADIÁCIÓS MINIMUM

1991. XI. 29.

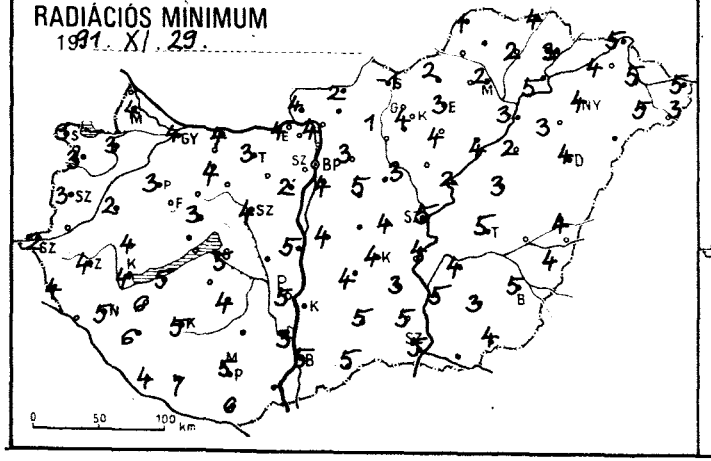

NAPFÉNYTARTAM

1991. XI. 28.

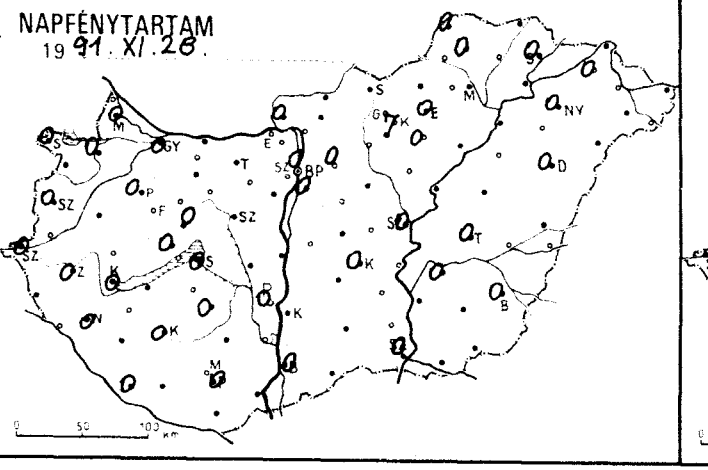

19

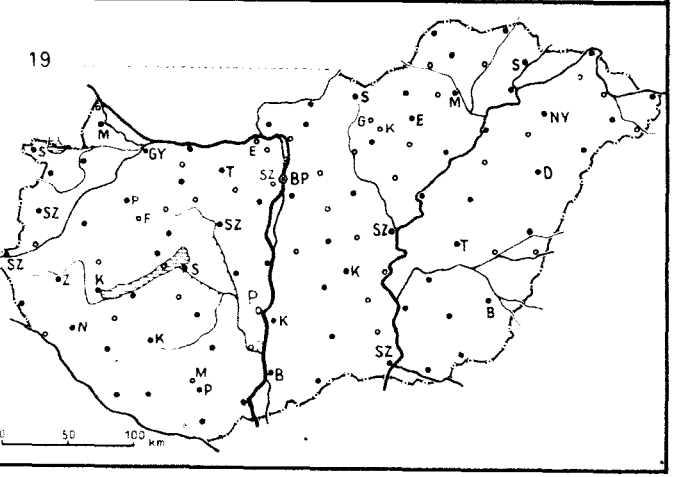

1991.XI.29. 07 h-ig az utolsó 24 óra adatai						Előző nap napos órái
állomás	csapadék (mm)	Hó cm	max. hőmérséklet	min. hőmérséklet	rad. min.	
Győr	. =		6	5	4	0
Kapuvár	. =		6	4	3	0
Mosonmagyaróvár	. =		5	4	4	0
Rajka						
Sopron	. ⌒		5	3	3	0
Sopronhorpács	.		5	4	3	
Káld	. =		7	3	2	
Körmend						
Szentgotthárd	.		4	3	2	0
Szombathely	. =		5	3	3	0
Lenti	. =		8	4	4	
Letenye						
Nagykanizsa	.		8	5	5	0
Zalaegerszeg	. ≡		6	4	4	0
Farkasgyepű	.		8	5	3	
Keszthely	.		8	5	4	0
Mencshely	. =		6	4	2	0
Pápa	. ⌒		6	4	3	0
Sümeg	. =		7	4	4	
Tihany						
Veszprém	. =		6	3	3	0
Zirc	—		—	—	—	
Fonyód	.		7	5	5	
Homokszt. györgy	.		8	5	4	0
Kaposvár	. =		8	6	5	0
Marcali	. ⌒		8	6	6	
Siófok	.		7	6	5	0
Somogyszob	.		8	6	6	
Tab						
Bábolna	.		8	4	4	
Esztergom	. =		7	4	4	
Kisbér						
Komárom	. =		7	4	4	
Tata	. =		7	5	3	
Alcsútdoboz						
Dunaújváros	.		7	6	5	
Martonvásár	ny ≡ ❟		9	5	2	
Mór	. =		6	5	4	
Sárbogárd						
Székesfehérvár	. =		7	5	4	
Iregszemcse	. =		7	5	4	0
Lengyel	—		—	—	—	
Paks	.		8	6	5	0
Szekszárd	. =		8	5	3	
Árpádtető	. =		6	4	3	
Mohács						
Pécs	.		8	6	5	0
Siklós	. =		9	7	6	
Szigetvár	. =		7	7	7	
Budaörs	ny =		7	4	4	
Bp. Lőrinc	ny ❟ =		6	5	4	0
Bp. Met. Int.	. =		6	5	—	0
Bp. Szab. hegy	ny ≡ ❟		8	3	1	
Cegléd	ny ❟		7	4	4	
Dobogókő	. ≡		9	3	2	
Gödöllő	. ⌒		6	3	3	0
Királyrét						
Monor	.		9	5	5	
Nagykáta	. =		7	4	3	
Szentendre						

91.XI.29 07 h-ig az utolsó 24 óra adatai						Előző nap napos órái
állomás	csapadék (mm)	Hó cm	max. hőmérséklet	min. hőmérséklet	rad. min.	
Vác	. =		7	4	4	
Vámosmikola	.		6	4	4	0
Baja	. =		8	6	5	0
Bácsalmás	. =		9	5	5	
Izsák	.		8	4	4	
Kalocsa	—		—	—	—	—
Kecskemét	. ⌒		7	5	4	0
Kiskunfélegyháza	. =		9	4	3	
Kiskunhalas	.		8	5	5	
Kunszentmiklós	. =		7	5	4	
Tiszakécske	. ⌒		7	5	4	
Balassagyarmat	.		6	3	2	
Romhány						
Salgótarján	. ≡		8	3	-1	
Eger	. =		10	4	3	0
Galyatető	—		—	—	—	
Gyöngyös	. =		6	4	4	
Kékestető	. ≡		6	-3	-4	7
Kompolt	. ⌒		6	4	4	0
Lőrinci	.		6	5	1	
Poroszló	.		6	4	4	
Jászapáti						
Jászberény	.		7	5	4	
Karcag	. =		7	4	3	
Szolnok	ny ❟ =		8	5	5	0
Tiszaroff	ny ❟ =		7	5	2	
Túrkeve	ny ❟ =		8	5	5	0
Kistelek	. =		8	5	5	
Makó						
Szeged	ny ❟ =		8	5	5	0
Szentes	.		7	5	5	
Borsodnádasd	ny ❟ =		5	3	2	
Fugöd	. ≡		5	3	2	
Hidasnémeti	. =		6	4	4	
Jósvafő	. ⌒		5	2	1	0
Lillafüred	—		—	—	—	
Miskolc	ny ❟ ≡		5	3	2	0
Putnok						
Sárospatak	. =		5	4	3	0
Szendrőlád	—		—	—	—	
Tokaj	.		7	5	5	
Kisvárda	1 ≡		6	5	4	0
Mátészalka	. ⌒		7	5	5	
Nyíregyháza	ny ❟ ≡		6	5	4	0
Nyírlugos						
Pátyod	ny ❟		7	4	3	
Tiszabecs	ny ≡		7	4	3	
Vásárosnamény	ny ≡ ❟		7	5	5	
Záhony	ny ❟ =		7	5	5	
Berettyóújfalu	. =		9	5	4	
Debrecen	ny ❟ ⌒		8	5	4	0
Hajdúdorog	ny ❟ =		7	5	3	
Hortobágy	.		7	3	2	
Körösszakál	.		8	5	4	
Polgár	. =		6	4	3	
Békéscsaba	. ⌒		8	5	5	0
Mezőhegyes	.		9	7	4	—
Orosháza	ny ❟ =		10	5	3	
Szarvas	ny ❟ =		7	5	4	0
Szeghalom	—		—	—	—	

IDŐJÁRÁSI HELYZET

1991. NOVEMBER 29. 00 UTC

SZTEREOGRAFIKUS VETÜLET
(A 60. SZÉLESSÉGI KÖRÖN HOSSZTARTÓ)

KIADJA: ORSZÁGOS METEOROLÓGIAI SZOLGÁLAT

Kiadásért felel: Dr. Mersich Iván, az Országos Meteorológiai Szolgálat elnöke – Készült: az Országos Meteorológiai Szolgálat Nyomdájában, Budapest – Felelős vezető: Máthé Gyuláné – Munkaszám: 91.521. – Szerkesztésért felel: Dr. Visy Károly, a Központi Előrejelző Intézet igazgatója

Készíti: a KEI Rövidtávú Előrejelző Osztálya – Szakmai felelős: Németh Lajos osztályvezető – Megjelenik naponként

Megrendelhető: 1024 Budapest, II., Kitaibel Pál utca 1. – Pénzügyi Osztály – Telefon: 353-500

Jelmagyarázat a havi mellékletben

IDŐJÁRÁSI NAPIJELENTÉS

ЕЖЕДНЕВНЫЙ МЕТЕОРОЛОГИЧЕСКИЙ БЮЛЛЕТЕНЬ • DAILY WEATHER REPORT
BULLETIN QUOTIDIEN DE TEMPS • TÄGLICHER WETTERBERICHT

104. évfolyam 334. szám + Budapest + 1991. november 30. szombat

Az időjárási helyzet és a várható időjárás:

Európa középső és déli részének időjárását körülbelül egy hete anticiklon alakítja, emiatt ezeken a területeken borongós, párás, többfelé ködös az idő. Nyugat-Európában ugyanakkor enyhe óceáni levegő érkezik, emiatt ott többfelé esik az eső. Északkelet-Európa fölött egy ciklon van kialakulóban, amelynek nyugati oldalán egyre hidegebb levegő halad a Kelet-európai-síkság fölé. A hideg sarkvidéki levegő viharos szél kíséretében a jövő hét közepén a Kárpát-medencét is elárasztja, addig azonban marad a párás, nyirkos idő.

Magyarországon pénteken borult, párás idő volt, elszórtan gyenge szitálás is előfordult. A hőmérséklet csúcsértéke 5 fok körül alakult. Ma (szombat) hajnalra általában 1, 5 fok közé csökkent a hőmérséklet. Délelőtt folytatódott a borult, párás idő, helyenként szitálással. A hőmérséklet 11 órakor 2 és 4 fok között alakult.

Ma 12 órakor Budapesten a hőmérséklet 3 fok volt, a tengerszintre átszámított légnyomás 1029 hPa, alig változik.

Várható időjárás vasárnap estig:

Folytatódik a túlnyomóan borult, párás, nyirkos idő, elszórtan szitálással. A változó irányú szél gyenge marad.
A legalacsonyabb éjszakai hőmérséklet 0, +5, a legmagasabb nappali hőmérséklet vasárnap 2 és 6 fok között alakul.

Nadrai Attila s. k.

A hőmérséklet napi középértéke és eltérése a sokévi átlagtól (Budapest belterületén):

1991. november 29.	4,4°C	+1,4°C

1871 óta ezen a napon Budapesten előfordult

legmagasabb hőmérséklet:	14,8°C (1917)
legalacsonyabb hőmérséklet:	-12,3°C (1892)

LEGMAGASABB HŐMÉRSÉKLET

1991. XI. 29.

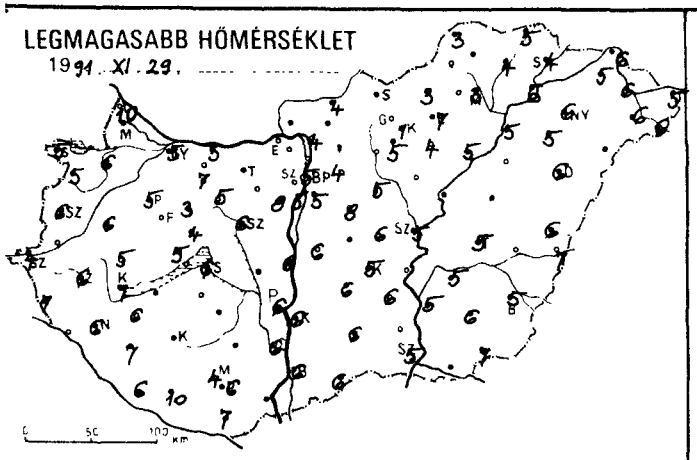

LEGALACSONYABB HŐMÉRSÉKLET

1991. XI. 30.

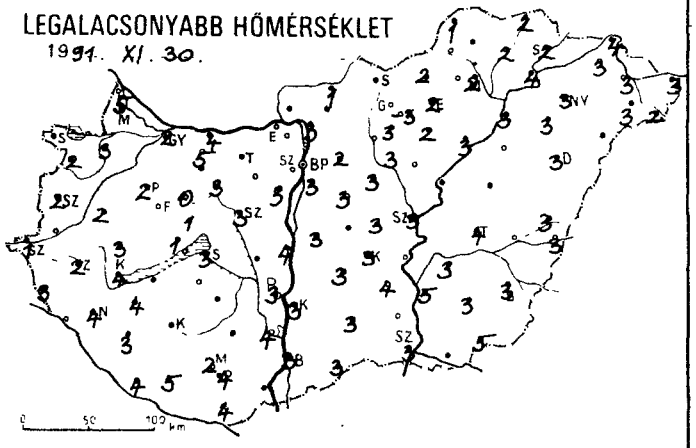

24 órás CSAPADÉKELOSZLÁS

1991. XI. 29. 7^{h} -tól XI. 30. 7^{h} -ig

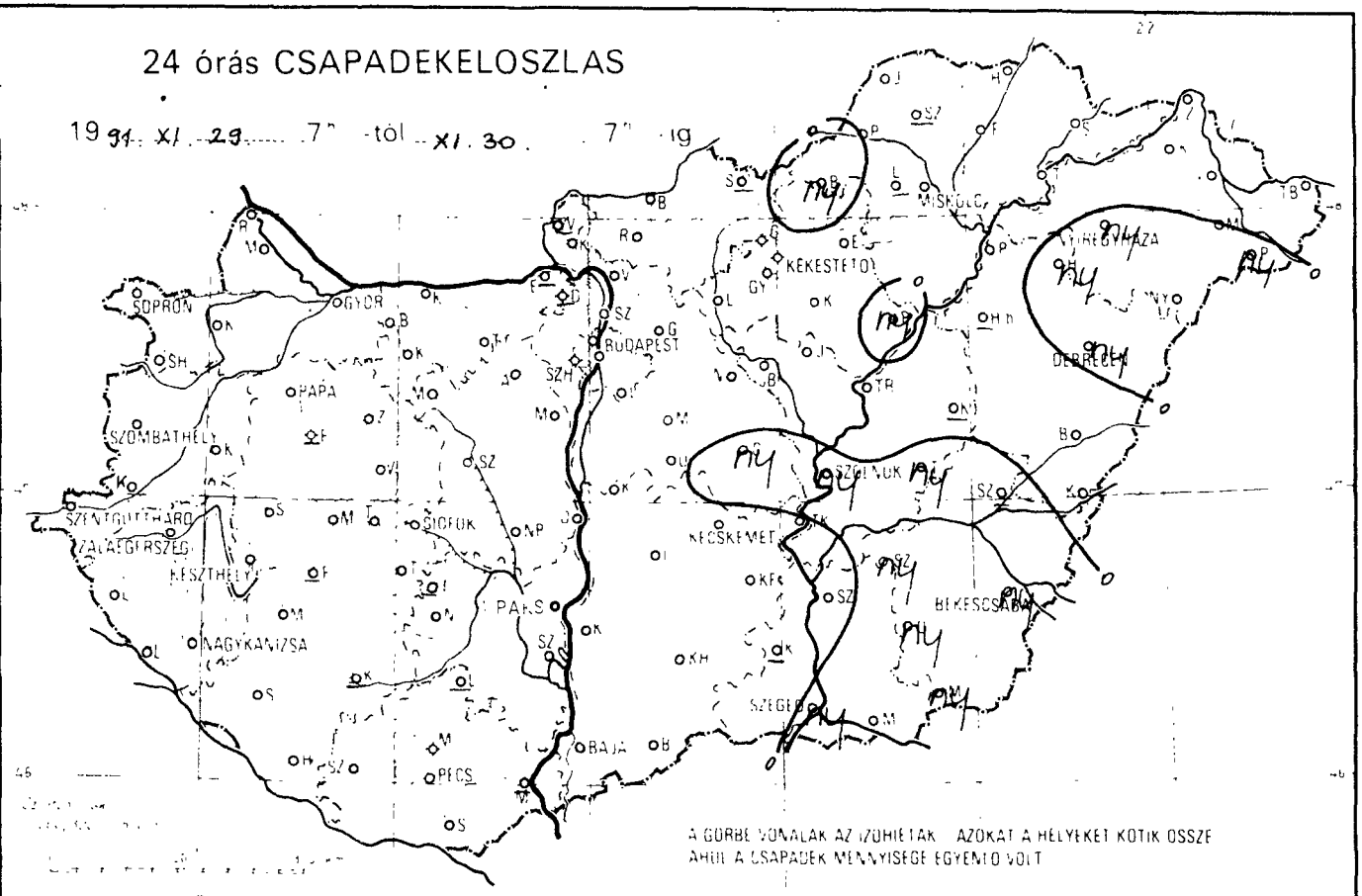

A GÖRBE VONALAK AZ IZOHIETÁK AZOKAT A HELYEKET KÖTIK ÖSSZE AHOL A CSAPADÉK MENNYISÉGE EGYENLŐ VOLT

RADIÁCIÓS MINIMUM

1991. XI. 30.

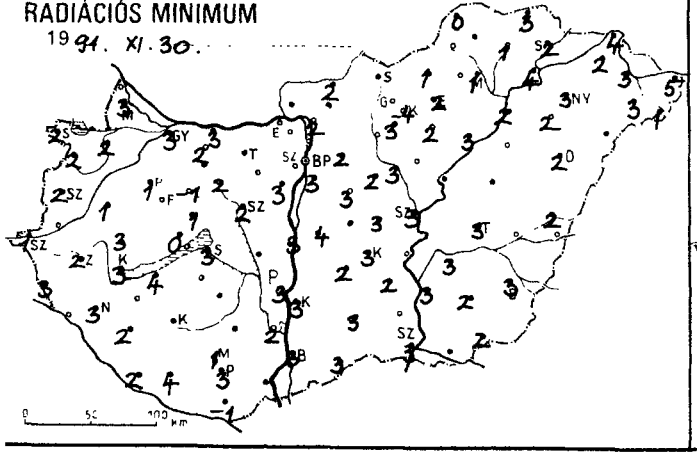

NAPFÉNYTARTAM

1991. XI. 29.

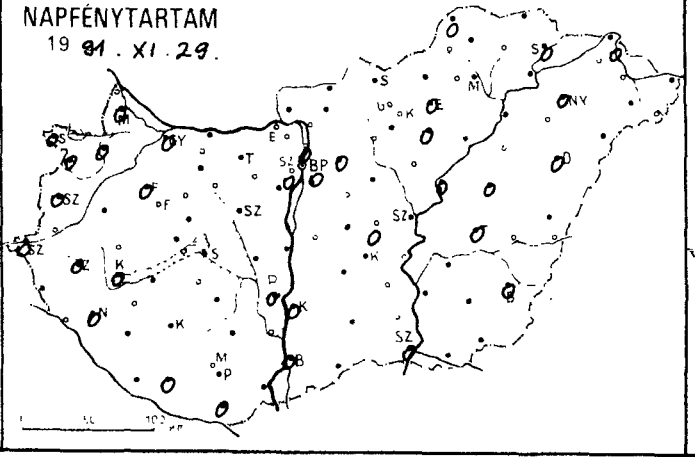

19

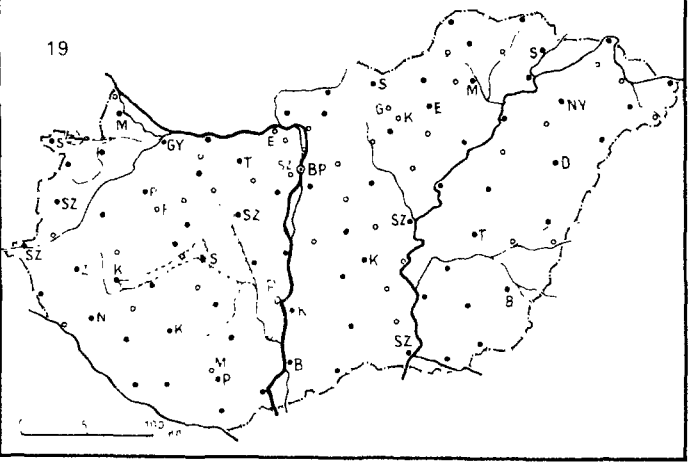

19 91.XI.30 7 h-ig az utolsó 24 óra adatai						Előző nap napos órái
állomás	csapadék (mm)	Hó cm	max. hőmérséklet	min. hőmérséklet	rad. min.	
Győr	.		5	3	3	0
Kapuvár	. =		6	3	2	0
Mosonmagyaróvár	. =		10	5	3	0
Rajka						
Sopron	. =		5	2	2	0
Sopronhorpács	.		5	2	2	0
Káld	. =		6	2	1	
Körmend						
Szentgotthárd	.		4	1	1	0
Szombathely	. =		6	2	2	0
Lenti	. =		7	3	3	
Letenye						
Nagykanizsa	.		6	4	3	0
Zalaegerszeg	. =		6	2	2	0
Farkasgyepű	—		—	—	—	—
Keszthely	. =		7	4	3	0
Mencshely	. =		5	1	0	0
Pápa	. ⌒		5	2	1	0
Sümeg	. =		5	3	3	
Tihany						
Veszprém	. =		4	1	1	0
Zirc	. ≡		3	0	-1	
Fonyód	—		—	—	—	
Homokszt. györgy	.		6	4	2	0
Kaposvár	—		—	—	—	—
Marcali	. ⌒		6	4	4	
Siófok	.		6	3	3	0
Somogyszob	. ⌒		7	3	2	
Tab						
Bábolna	.		7	5	2	
Esztergom	—		—	—	—	
Kisbér						
Komárom	. =		5	4	3	
Tata	.		5	5	2	
Alcsútdoboz						
Dunaújváros	.		6	4	3	
Martonvásár	.		9	8	3	
Mór	. =		5	3	2	
Sárbogárd						
Székesfehérvár	. =		6	3	2	
Iregszemcse	—		—	—	—	—
Lengyel	—		—	—	—	
Paks	.		6	3	3	0
Szekszárd	. =		6	4	2	
Árpádtető	. =		4	2	1	
Mohács						
Pécs	.		6	4	3	0
Siklós	. ⌐		7	4	-1	
Szigetvár	. ≥		10	5	4	
Budaörs	. =		5	3	3	
Bp. Lőrinc	. =		5	3	3	0
Bp. Met. Int.	. =		5	3	—	0
Bp. Szab. hegy	—		—	—	—	
Cegléd	ny , =		6	3	3	
Dobogókő	—		—	—	—	
Gödöllő	. ⌒		4	2	2	0
Királyrét						
Mónor	.		8	3	3	
Nagykáta	. =		5	3	2	
Szentendre						

19 91.XI.30 7 h-ig az utolsó 24 óra adatai						Előző nap napos órái
állomás	csapadék (mm)	Hó cm	max. hőmérséklet	min. hőmérséklet	rad. min.	
Vác	. =		4	3	2	
Vámosmikola	—		—	—	—	—
Baja	. =		6	3	3	0
Bácsalmás	. =		6	3	3	
Izsák	.		6	3	2	
Kalocsa	.		6	3	3	0
Kecskemét	. ⌒		5	3	3	0
Kiskunfélegyháza	. =		6	4	2	
Kiskunhalas	.		6	3	3	
Kunszentmiklós	. =		6	4	3	
Tiszakécske						
Balassagyarmat	.		4	2	1	
Romhány						
Salgótarján	—		—	—	—	
Eger	. =		7	2	2	0
Galyatető	—		—	—	—	
Gyöngyös	. =		5	3	3	
Kékestető	. ≡		1	-3	-4	3
Kompolt	.		4	2	2	0
Lőrinci						
Poroszló	ny ,		5	3	3	
Jászapáti						
Jászberény	. =		5	3	3	
Karcag	—		—	—	—	
Szolnok	ny , =		5	3	3	0
Tiszaroff	—		—	—	—	
Túrkeve	ny , =		5	4	3	0
Kistelek	—		—	—	—	
Makó						
Szeged	ny , =		5	3	3	0
Szentes	.		5	5	3	
Borsodnádasd	ny , ≈		3	2	1	
Füged	.		4	2	1	
Hidasnémeti	. =		5	3	2	
Jósvafő	. ⌒		3	1	0	0
Lillafüred	—		—	—	—	
Miskolc	. ≈		3	2	1	0
Putnok						
Sárospatak	.		4	2	2	0
Szendrőlád	—		—	—	—	
Tokaj	.		6	4	4	
Kisvárda	. =		5	3	2	0
Mátészalka	. ⌒		6	3	3	
Nyíregyháza	ny ,		6	3	3	0
Nyírlugos						
Pátyod	ny ,		6	2	1	
Tiszabecs	. ≡		5	-3	-5	
Vásárosnamény	. =		6	3	3	
Záhony	. =		6	4	4	
Berettyóújfalu	. =		6	3	2	
Debrecen	ny , =		6	3	2	0
Hajdúdorog	ny , =		5	3	2	
Hortobágy	—		—	—	—	
Körösszakál	.		7	3	2	
Polgár	. =		5	3	2	
Békéscsaba	ny , =		5	3	3	0
Mezőhegyes	ny ,		7	5	2	—
Orosháza	ny , =		6	3	2	
Szarvas	ny , =		5	3	3	0
Szeghalom	—		—	—	—	

IDŐJÁRÁSI HELYZET

1991. NOVEMBER 30. 00 UTC

SZTEREOGRAFIKUS VETÜLET
(A 60. SZÉLESSÉGI KÖRÖN HOSSZTARTÓ)

KIADJA: ORSZÁGOS METEOROLÓGIAI SZOLGÁLAT
Kiadásért felel: Dr. Mersich Iván, az Országos Meteorológiai Szolgálat elnöke – Készült: az Országos Meteorológiai Szolgálat Nyomdájában, Budapest – Felelős vezető: Máthé Gyuláné – Munkaszám: 11 538. – Szerkesztésért felel: Dr. Vissy Károly, a Központi Előrejelző Intézet igazgatója

Készíti: a KEI Rövidtávú Előrejelző Osztálya – Szakmai felelős: Németh Lajos osztályvezető – Megjelenik naponként • Megrendelhető: 1024 Budapest, II., Kitaibel Pál utca 1. – Pénzügyi Osztály – Telefon: 353-500
Jelmagyarázat a havi mellékletben