QC989.H9I32

IDŐJÁRÁSI NAPIJELENTÉS

ЕЖЕДНЕВНЫЙ МЕТЕОРОЛОГИЧЕСКИЙ БЮЛЛЕТЕНЬ • DAILY WEATHER REPORT
BULLETIN QUOTIDIEN DE TEMPS • TÄGLICHER WETTERBERICHT

103. évfolyam 91.szám +Budapest+ 1990. április 1.vasárnap

Az időjárási helyzet és a várható időjárás:

Dél- és Közép-Európa nagy részén -egy magas légnyomású öv hatására, a hajnali pára megszünését túlnyomóan napos idő követi. A kontinens más vidékein ugyanakkor változékony az időjárás. A Pireneusi-félszigeten, továbbá Európa nyugati partvidékén többfelé esik az eső. A Skandináv-félszigeten helyenként hőzáporok fordulnak elő. Ugyancsak elszórtan havazik a Kelet-Európai-síkságon. Valószinü, hogy az elkövetkező időszakban a Kárpát-medencében még marad a napos, meleg idő.

Magyarországon szombaton a nyugati megyékben 8-11, másutt általában 6 órán keresztül sütött a nap. Eső sehol sem esett. A sokfelé élénk északnyugati szelet a Dunántúlon helyenként erős széllökések kisérték. Szombaton a hőmérséklet csúcsértéke jobbára 15, 20 fok között alakult, vasárnap hajnalra pedig általában 0, +5 fokig hült le a levegő. Ma délelőtt országszerte derült volt az ég. A hőmérséklet 11 órakor az országban 11 és 16 fok között váltakozott.

Ma 12 órakor Budapesten 15 fokot mértek, a tengerszintre átszámitott légnyomás 1031 hPa, alig változik.

JUL 2 1990
U.S. Dept. of Commerce

Várható időjárás hétfő estig:

Hétfő estig országszerte napos idő lesz. Hétfőn időnként már megnövekszik a felhőzet, eső nem várható.
Éjszaka, reggel néhol ködfolt képződik.
A megélénkülő délnyugati szél hétfőn délután a Dunántúlon északnyugatira fordul és megerősödik.
A várható legalacsonyabb éjszakai hőmérséklet általában 2 és 7 fok között alakul, helyenként gyenge fagy is várható.
a legmagasabb nappali hőmérséklet hétfőn 17, 22 fok között lesz.

Bozóki Istváns.k.

A hőmérséklet napi középértéke és eltérése a sokévi átlagtól /Budapest belterületén/:

1990.március 31. 12,3 °C +2,9 °C

1871 óta ezen a napon Budapesten előfordult

legmagasabb hőmérséklet 24,5 °C /1989-1968/
legalacsonyabb hőmérséklet - 5,3 °C /1931/.

National Oceanic and Atmospheric Administration

Environmental Data Rescue Program

ERRATA NOTICE

One or more conditions of the original document may affect the quality of the image, such as:

Discolored pages
Faded or light ink
Binding intrudes into the text

This document has been imaged through the NOAA Environmental Data Rescue Program. To view the original document, please contact the NOAA Central Library in Silver Spring, MD at (301) 713-2607 x124 or www.reference@nodc.noaa.gov.

Information Manufacturing Corporation
Imaging Subcontractor
Rocket Center, West Virginia
September 14, 1999

LEGMAGASABB HŐMÉRSÉKLET

1990. III. 31.

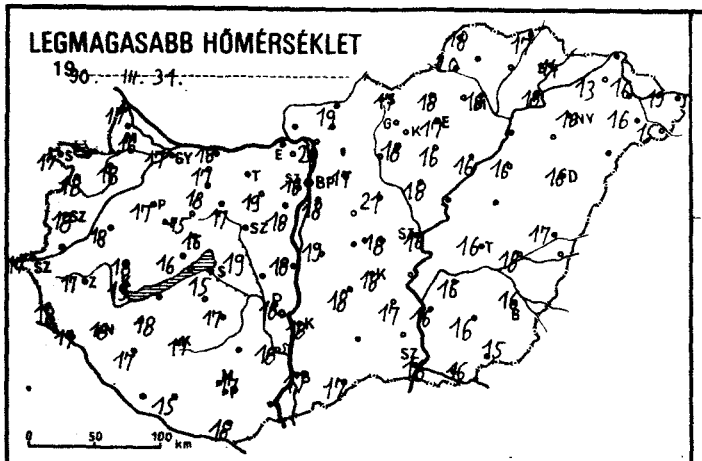

LEGALACSONYABB HŐMÉRSÉKLET

1990. IV. 1.

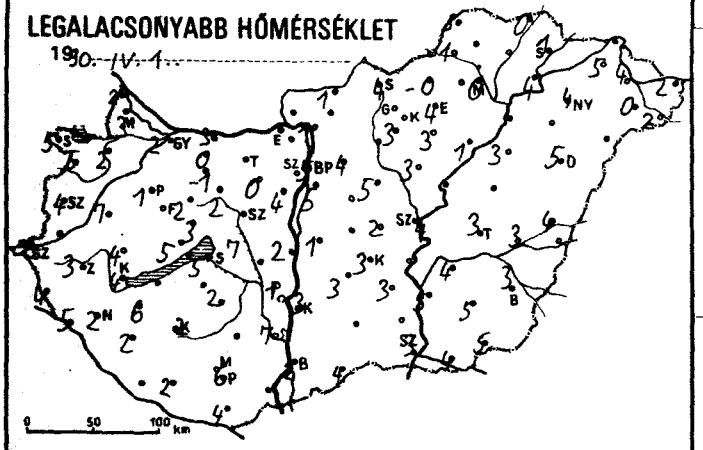

RADIÁCIÓS MINIMUM

1990. IV. 1.

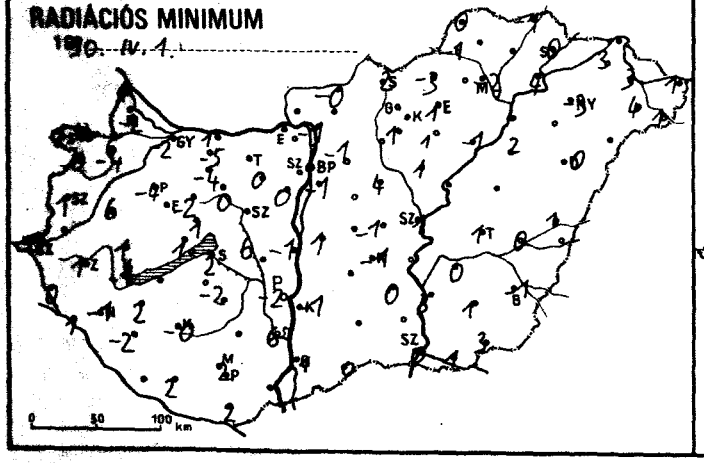

24 órás CSAPADÉKELOSZLÁS

1990. III. 31. 7h -tól IV. 1. 7h -ig.

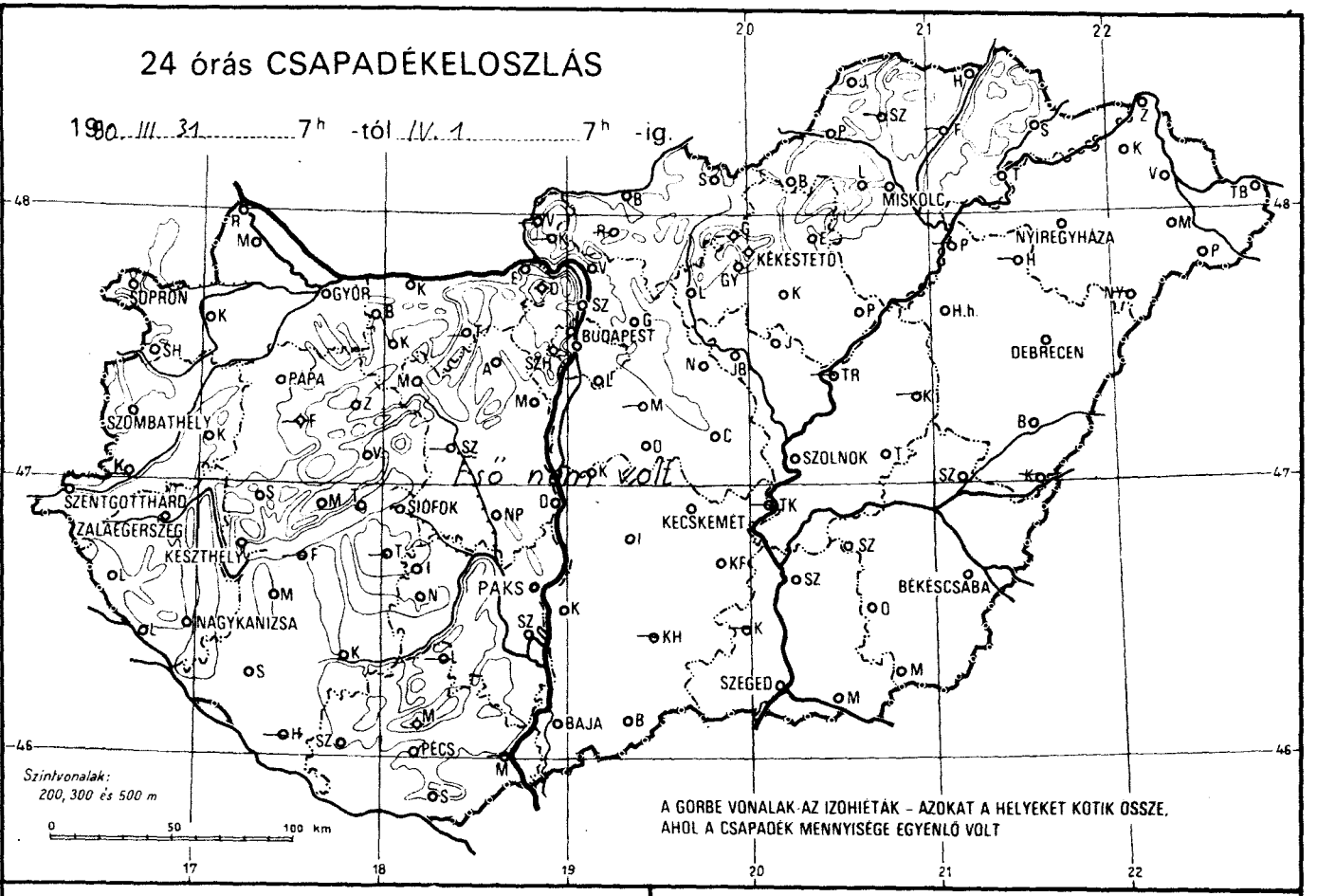

NAPFÉNYTARTAM

1990. III. 31.

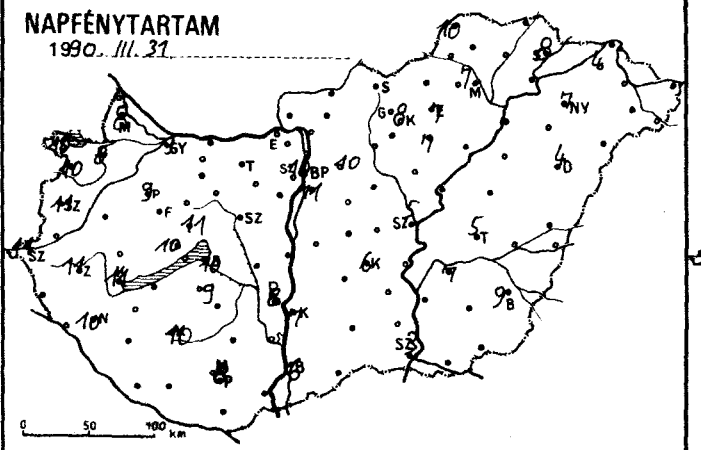

19

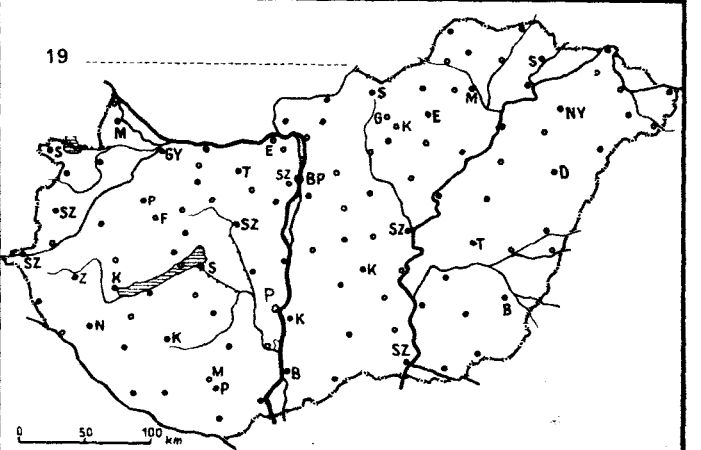

IDŐJÁRÁSI NAPIJELENTÉS

ЕЖЕДНЕВНЫЙ МЕТЕОРОЛОГИЧЕСКИЙ БЮЛЛЕТЕНЬ · DAILY WEATHER REPORT
BULLETIN QUOTIDIEN DE TEMPS · TÄGLICHER WETTERBERICHT

103.évfolyam 92.szám +Budapest+ 1990.április 2. hétfő

Az időjárási helyzet és a várható időjárás:

Lassan átalakul Közép-Európa időjárása. Az a frontrendszer, amely most még Észak-, illetve Nyugat-Európában okoz borult, esős időt, a Kárpát-medence felé tart, és várhatóan szerdán már jelentős változást hoz időjárásunkban. A front előtt holnap még száraz, meleg levegő érkezik fölénk, de délutántól a Dunántúlon már számitani kell felhősödésre.

Magyarországon vasárnap országszerte napos, száraz idő volt. A hőmérséklet csúcsértéke 20 fok körül alakult.Ma hajnalra általában 2, 7 fokig csökkent a hőmérséklet, de főként északkeleten gyenge fagy is előfordult. Délelőtt napos, száraz idő volt az országban, a Dunántúlon többfelé megélénkült a délnyugati szél. A hőmérséklet 11 órára 14, 17 fokig emelkedett.

Ma 12 órakor Budapesten 17 fokot mértek, a tengerszintre átszámitott légnyomás 1017 hPa, mérsékelten süllyed.

Várható időjárás kedd estig:

Eleinte országszerte kevés lesz a felhő, majd holnap délután a Dunántúlon időnként már erősen megnövekszik a felhőzet, de estig eső még nem valószinü. A délnyugati szél többfelé lesz élénk, a Dunántúlon időnként viharos.
A legalacsonyabb éjszakai hőmérséklet általában 2, 7,
A legmagasabb nappali hőmérséklet kedden 18 és 23 fok között alakul.

Nadrai Attila s.k.

Távolabbi kilátások szerdától-szombatig:

Változékony, gyakran felhős idő várható, sokfelé lehet számitani záporra, zivatarra. Az északnyugati, nyugati szél többször megerősödik. Az időszak végére a csapadékhajlam csökken. Legalacsonyabb hajnali hőmérséklet eleinte +4, +9, majd 0, +5 fok között.Legmagasabb nappali hőmérséklet eleinte 10, 15, majd 13, 18 fok között várható. Jelentős mennyiségü /legalább napi 5 mm/ csapadék az ország területének 80 százalékán várható.

Középtávú Előrejelző Csoport

A hőmérséklet napi középértéke és eltérése a sokévi átlagtól /Budapest belterületén/:

1990.április 1.	12,2 °C	+2,6 °C

1871 óta ezen a napon Budapesten előfordult

legmagasabb hőmérséklet	22,7 °C /1928/
legalacsonyabb hőmérséklet	-3,0 °C /1931/.

LEGMAGASABB HŐMÉRSÉKLET

1990. IV. 1.

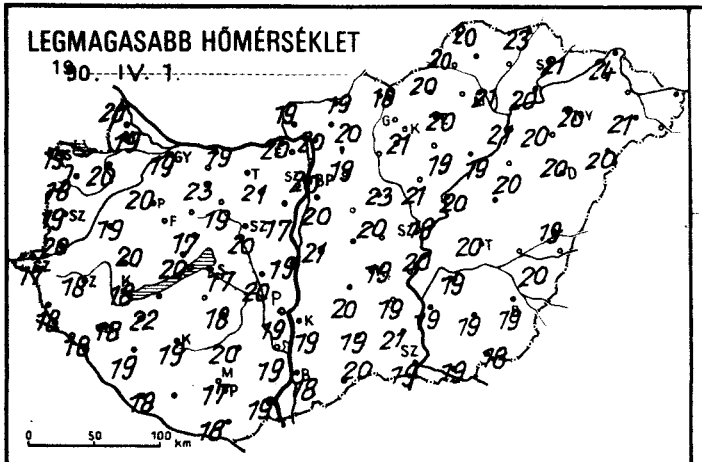

LEGALACSONYABB HŐMÉRSÉKLET

1990. IV. 2.

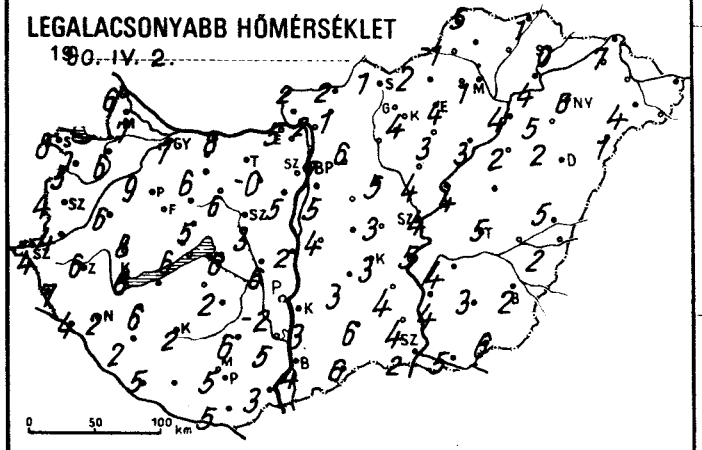

24 órás CSAPADÉKELOSZLÁS

1990. IV. 1. 7h -tól IV. 2. 7h -ig

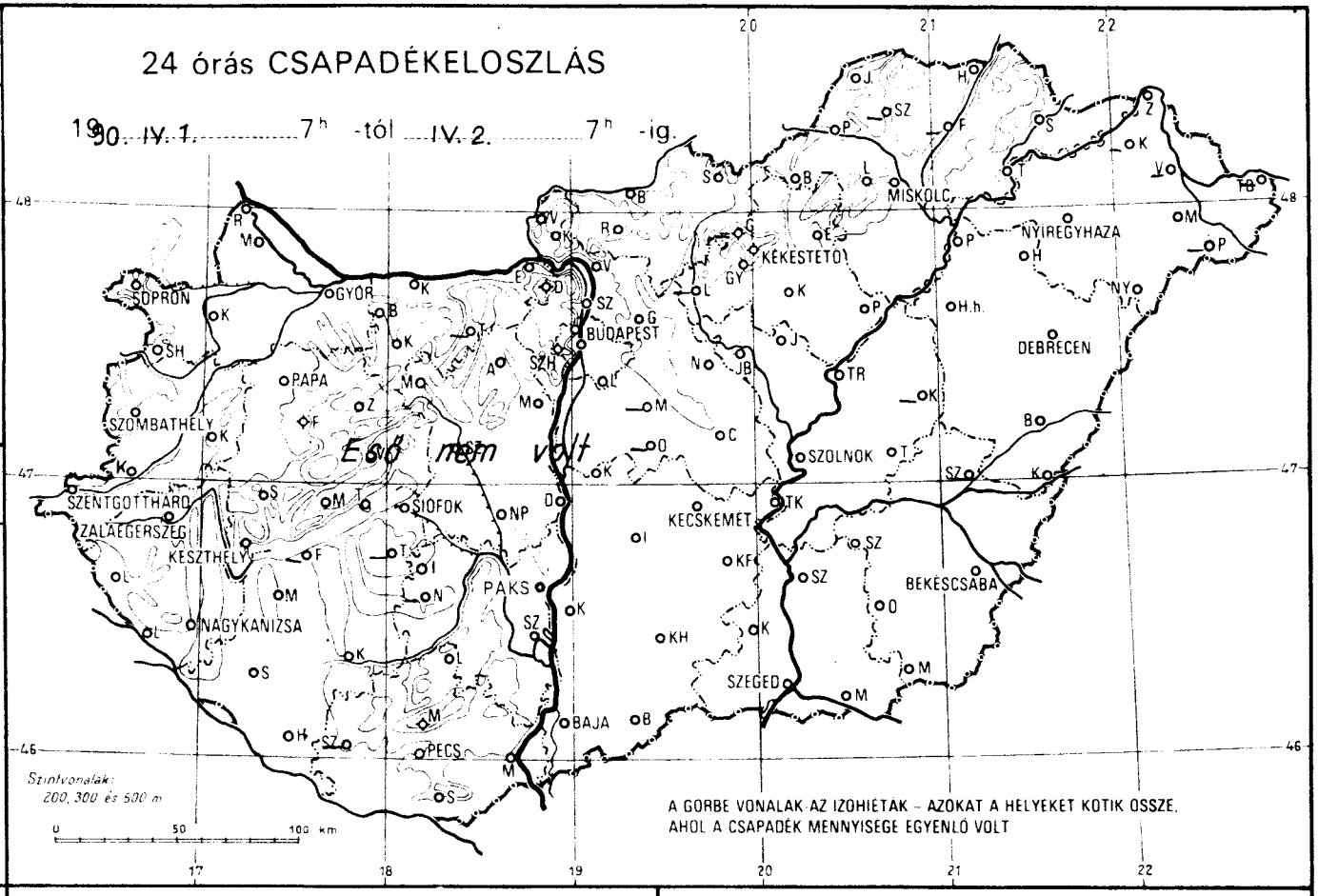

RADIÁCIÓS MINIMUM

1990. IV. 2.

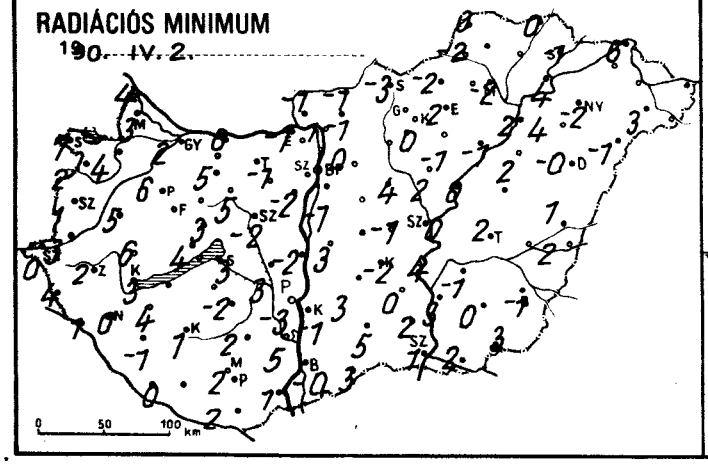

NAPFÉNYTARTAM

1990. IV. 1.

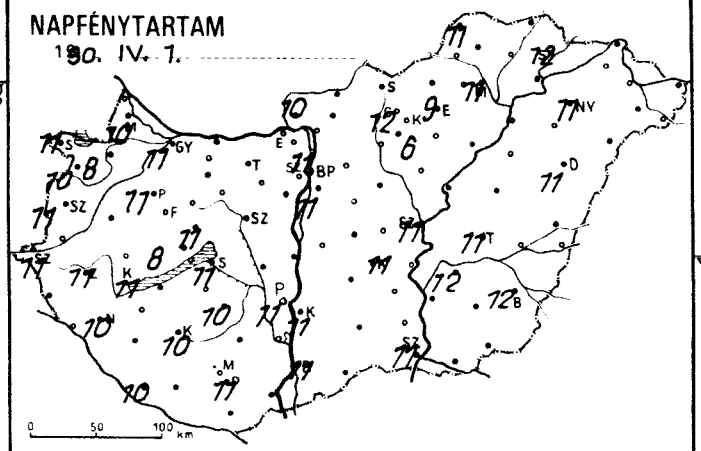

19

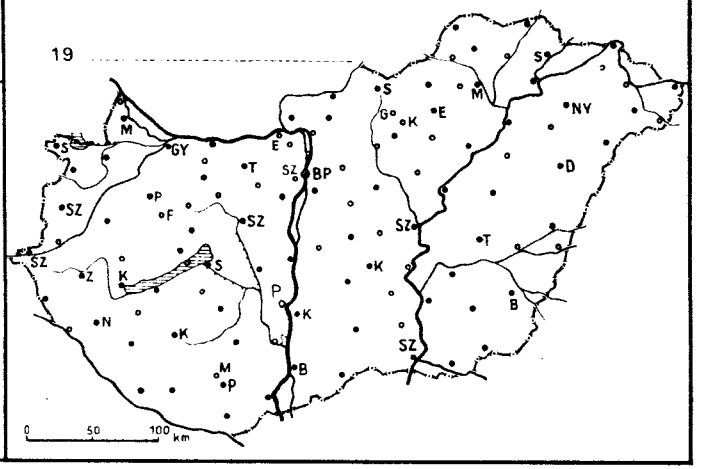

1990. IV. 2. 07 h-ig az utolsó 24 óra adatai						Előző nap napos órái
állomás	csapadék (mm)		max. hőmérséklet	min. hőmérséklet	rad. min.	
Győr	.	⌓	19	7	2	11
Kapuvár	.	⌓	20	6	4	8
Mosonmagyaróvár	.	⌓	19	7	3	10
Rajka	.		20	6	4	
Sopron	.		19	8	7	11
Sopronhorpács	.	⌓	18	5	2	10
Káld	.		19	6	5	
Körmend	.	⌓	20	4	3	
Szentgotthárd	.	⌓	17	4	0	11
Szombathely	.	⌓	19	4	1	11
Lenti	.		18	7	4	
Letenye	.	⌓	18	4	1	
Nagykanizsa	.	⌓	18	2	0	10
Zalaegerszeg	.	⌓	18	6	2	11
Farkasgyepű	.		20	6	2	
Keszthely	.	⌓	18	6	3	11
Mencshely	.	⌓	17	7	3	8
Pápa	.	⌓	20	9	6	11
Sümeg	.		20	8	6	
Tihany	.	⌓	20	6	4	
Veszprém	.	⌓	17	5	3	11
Zirc	.	⌓	18	5	-1	
Fonyód	–		–	–	–	
Homokszt. györgy	.	⌓	18	5	0	10
Kaposvár	.	⌓	19	2	1	10
Marcali	.	⌓	22	6	4	
Siófok	.	⌓	17	6	3	11
Somogyszob	.	⌓	19	2	-1	
Tab	–		–	–	–	
Bábolna	.		19	7	5	
Esztergom	.		20	5	-1	
Kisbér	.		23	6	5	
Komárom	.	⌓	19	8	6	
Tatabánya	–		–	–	–	
Alcsútdoboz	.	⌊	21	-0	-1	
Dunaújváros	.	⌊	19	2	-2	
Martonvásár	.	⌊	17	5	-2	
Mór	.	=	19	6	5	
Sárbogárd	.	=	20	6	3	
Székesfehérvár	.	⌓	20	3	-2	
Iregszemcse	.	⌓	18	2	-2	10
Lengyel	.		20	6	2	
Paks	.	≡	19	-2	-3	11
Szekszárd	.	⌓	19	5	5	
Árpádtető	.	⌓	16	7	4	
Mohács	.	=	19	3	1	
Pécs	.	⌓	17	5	2	11
Siklós	.	≡	18	5	2	
Szigetvár	–		–	–	–	
Budaörs	.	⌊	21	1	-2	
Bp. Lőrinc	.	⌓	20	5	-1	11
Bp. Met. Int.	.	=	20	7	–	11
Bp. Szab. hegy	.	=	19	8	8	
Cegléd	.	⌓	20	3	-1	
Dobogókő	.		18	6	4	
Gödöllő	.	⌓	19	6	0	11
Királyrét	.	=	19	1	-2	
Monor	–		–	–	–	
Nagykáta	.	⌓	23	5	4	
Szentendre	.		22	4	3	

1990. IV. 2. 07 h-ig az utolsó 24 óra adatai						Előző nap napos órái
állomás	csapadék (mm)		max. hőmérséklet	min. hőmérséklet	rad. min.	
Vác	.	⌓	20	2	-1	
Vámosmikola	.	=	19	2	-1	10
Baja	.	⌓	18	4	-0	11
Bácsalmás	.		20	6	3	
Izsák	.		20	3	3	
Kalocsa	.	⌊	19	3	-1	11
Kecskemét	.	⌓	19	3	-2	11
Kiskunfélegyháza	.	⌓	19	4	0	
Kiskunhalas	.	⌓	19	6	5	
Kunszentmiklós	.	=	21	4	3	
Tiszakécske	.		20	5	4	
Balassagyarmat	.	⌓	19	2	-1	
Romhány	.	⌊	20	1	-1	
Salgótarján	.	⌊	18	1	-3	
Eger	.	=	20	4	2	9
Galyatető	–		–	–	–	
Gyöngyös	.	⌓	21	4	0	
Kékestető	.		14	6	4	12
Kompolt	.	⌓	19	3	-1	6
Lőrinci	–		–	–	–	
Poroszló	.	⌊	19	3	-1	
Jászapáti	.	⌓	21	4	2	
Jászberény	.	⌓	21	2	1	
Karcag	–		–	–	–	
Szolnok	.	⌓	19	4	0	11
Tiszaroff	.	⌓	20	4	0	
Túrkeve	.	⌓	20	5	2	11
Kistelek	.	=	21	4	2	
Makó	.	⌊	19	5	2	
Szeged	.	=	19	2	1	11
Szentes	.	⌓	19	4	3	
Borsodnádasd	.	⌊	20	2	-2	
Fügöd	–		–	–	–	
Hidasnémeti	.	=	23	1	0	
Jósvafő	.	⌓	20	5	0	11
Lillafüred	.	=	20	4	3	
Miskolc	.	⌊	21	1	-2	11
Putnok	.	=	20	-1	-2	
Sárospatak	.	⌊	21	0	-1	12
Szendrőlád	–		–	–	–	
Tokaj	.		20	4	4	
Kisvárda	–		–	–	–	–
Mátészalka	.	⌓	21	4	3	
Nyíregyháza	.	⌓	20	6	-2	11
Nyírlugos	.	=	20	1	-1	
Pátyod	–		–	–	–	
Tiszabecs	–		–	–	–	
Vásárosnamény	–		–	–	-	
Záhony	.	⌓	24	7	6	
Berettyóújfalu	.	⌓	19	5	1	
Debrecen	.	⌓	20	2	-0	11
Hajdúdorog	.		20	5	4	
Hortobágy	.		20	2	2	
Körösszakál	.	⌓	20	2	2	
Polgár	.	⌊	21	4	2	
Békéscsaba	.	⌓	19	2	-1	12
Mezőhegyes	.	⌓	18	6	3	-
Orosháza	.	⌓	19	3	0	
Szarvas	.	⌓	19	4	-1	12
Szeghalom	–		–	–	–	

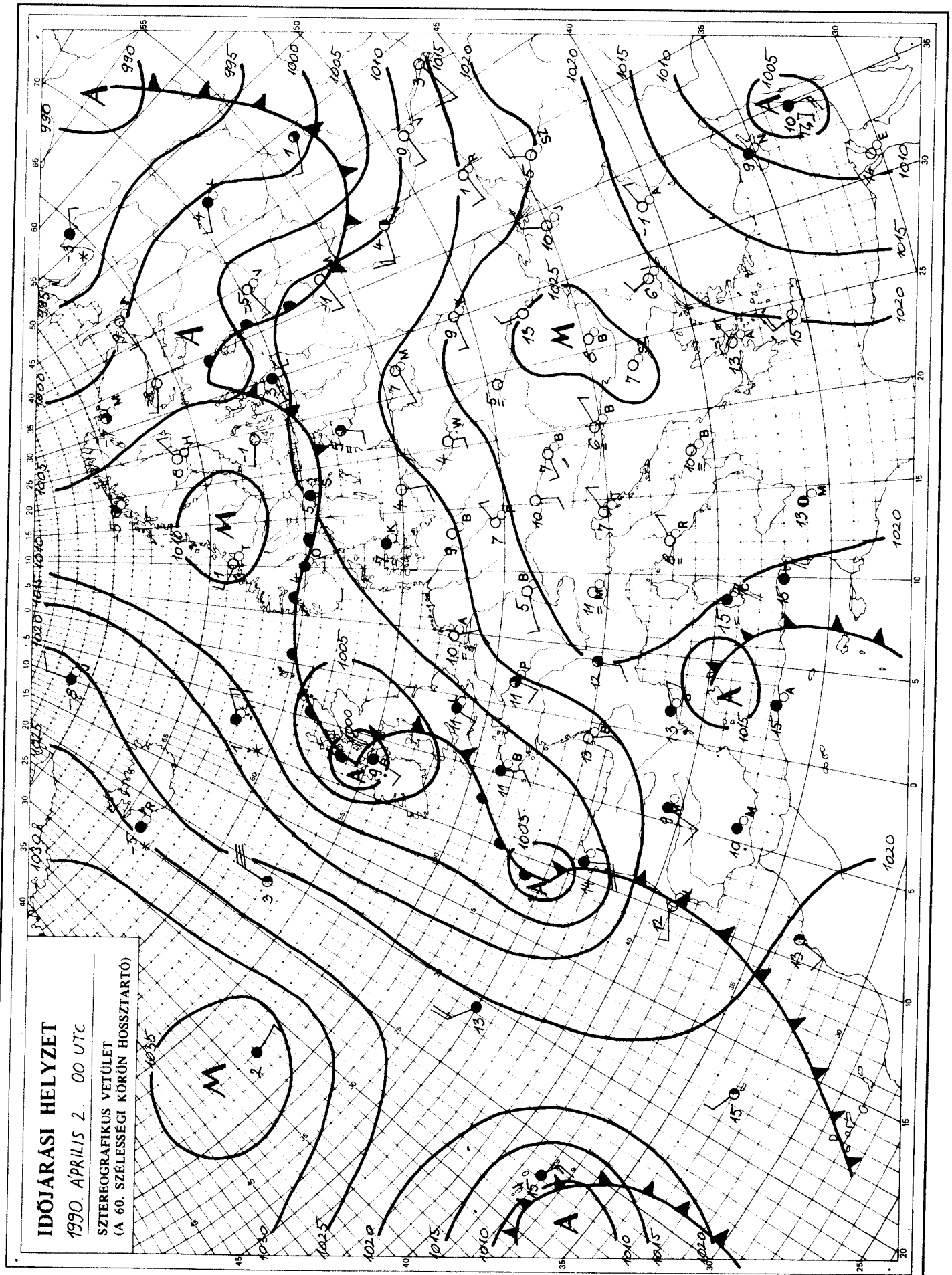

KIADJA: ORSZÁGOS METEOROLÓGIAI SZOLGÁLAT
Kiadásért felel: Barát József, az Országos Meteorológiai Szolgálat elnöke — Készült: az Országos Meteorológiai Szolgálat Nyomdájában, Budapest — Felelős vezető: Máthé Gyuláné — Munkaszám: — Szerkesztésért felel: Kapovits Albert, a Központi Előrejelző Intézet igazgatója

Készíti: a KEI Rövidtávú Előrejelző Osztálya — Szakmai felelős: Németh Lajos osztályvezető — Megjelenik naponként
Megrendelhető: 1024 Budapest, II., Kitaibel Pál utca 1. — Pénzügyi Osztály — Telefon: 353-500
Jelmagyarázat a havi mellékletben

IDŐJÁRÁSI NAPIJELENTÉS

ЕЖЕДНЕВНЫЙ МЕТЕОРОЛОГИЧЕСКИЙ БЮЛЛЕТЕНЬ · DAILY WEATHER REPORT
BULLETIN QUOTIDIEN DE TEMPS · TÄGLICHER WETTERBERICHT

103.évfolyam 93.szám +Budapest+ 1990.április 3. kedd

Az időjárási helyzet és a várható időjárás:

Kontinensünk nyugati részén egy északkelet-délnyugat irányú frontrendszer területén hüvös van, gyakran esik az eső. A Skandinávfélsziget fölött nagy mennyiségü hideg levegő halmozódott fel, itt napközben is csak 0 fok körüli a hőmérséklet. A Közép-és Dél-Európa nagy részét napok óta elfoglaló anticiklon, amelynek területén kellemes napsütésben koranyári meleg volt, tovább gyengül. A Kárpát-medence fölé, északnyugati légpályán, az eddiginél mintegy 5-10 fokkal hidegebb levegő áramlik, ezért a következő napokban hüvösebbre fordul az idő.

Hazánkban hétfőn a 9-12 órás napsütésben kora délutánra 20-23 fokig melegedett a levegő. Sok helyen fújt erős déli, délnyugati szél, a Dunántúlon viharos széllökések is előfordultak. Enyhe volt az éjszaka. Hajnalban általában 6, 11 fokot mértek, északkeleten párás volt a levegő és 5 fok körüli volt a legalacsonyabb hőmérséklet. Kedden délelőtt többnyire fátyolfelhős volt az ég, az élénk délnyugati szelet a Dunántúlon viharos széllökések kisérték. 11 órára 14, 18 fokig emelkedett a hőmérséklet.

Ma 12 órakor Budapesten 18 fokot mértek, a tengerszintre átszámitott légnyomás 1009 hPa, alig változik.

Várható időjárás szerda estig:

Ma még meleg, száraz idő várható. Az éjszakai óráktól erősen megnövekszik a felhőzet, sokfelé lesz eső, helyenként záporeső.
Az élénk délnyugati szél északnyugatira fordul és megerősödik, a Dunántúlon időnként viharossá fokozódik.
A hőmérséklet hajnalban 6 és 11, holnap napközben 8 és 13 fok között, keleten 15 fok körül alakul.

Gyúró György s.k.

A hőmérséklet napi középértéke és eltérése a sokévi átlagtól /Budapest belterületén/:

1990.április 2. 13,8 °C +4,5 °C

1871 óta ezen a napon Budapesten előfordult

legmagasabb hőmérséklet 22,7 °C /1926,1928/
legalacsonyabb hőmérséklet -3,1 °C /1923/.

LEGMAGASABB HŐMÉRSÉKLET

1990. IV. 2.

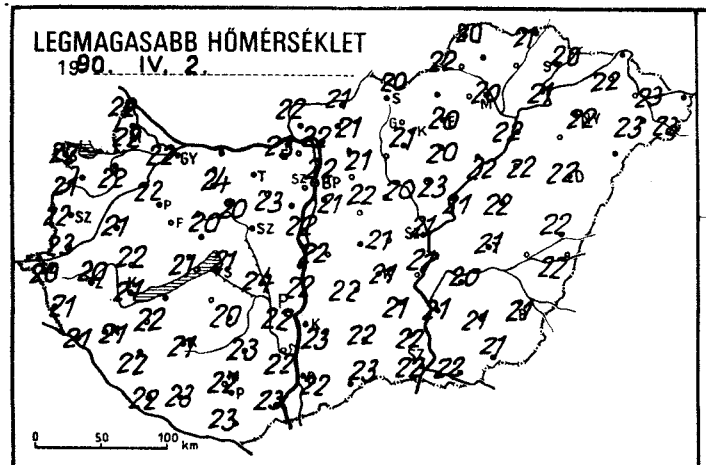

LEGALACSONYABB HŐMÉRSÉKLET

1990. IV. 3.

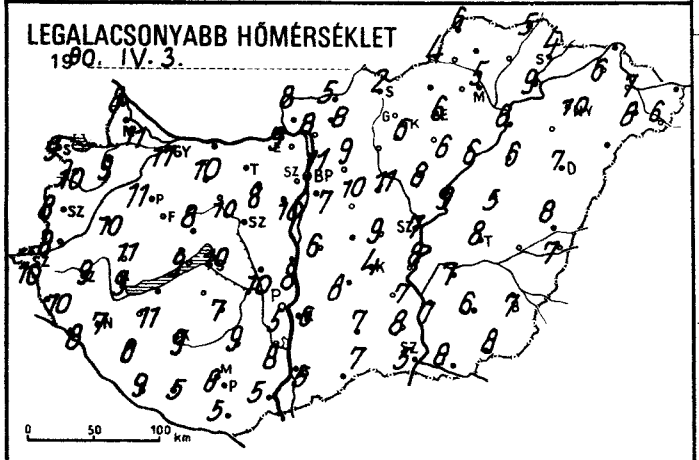

24 órás CSAPADÉKELOSZLÁS

1990. IV. 2. 7h -tól IV. 3. 7h -ig.

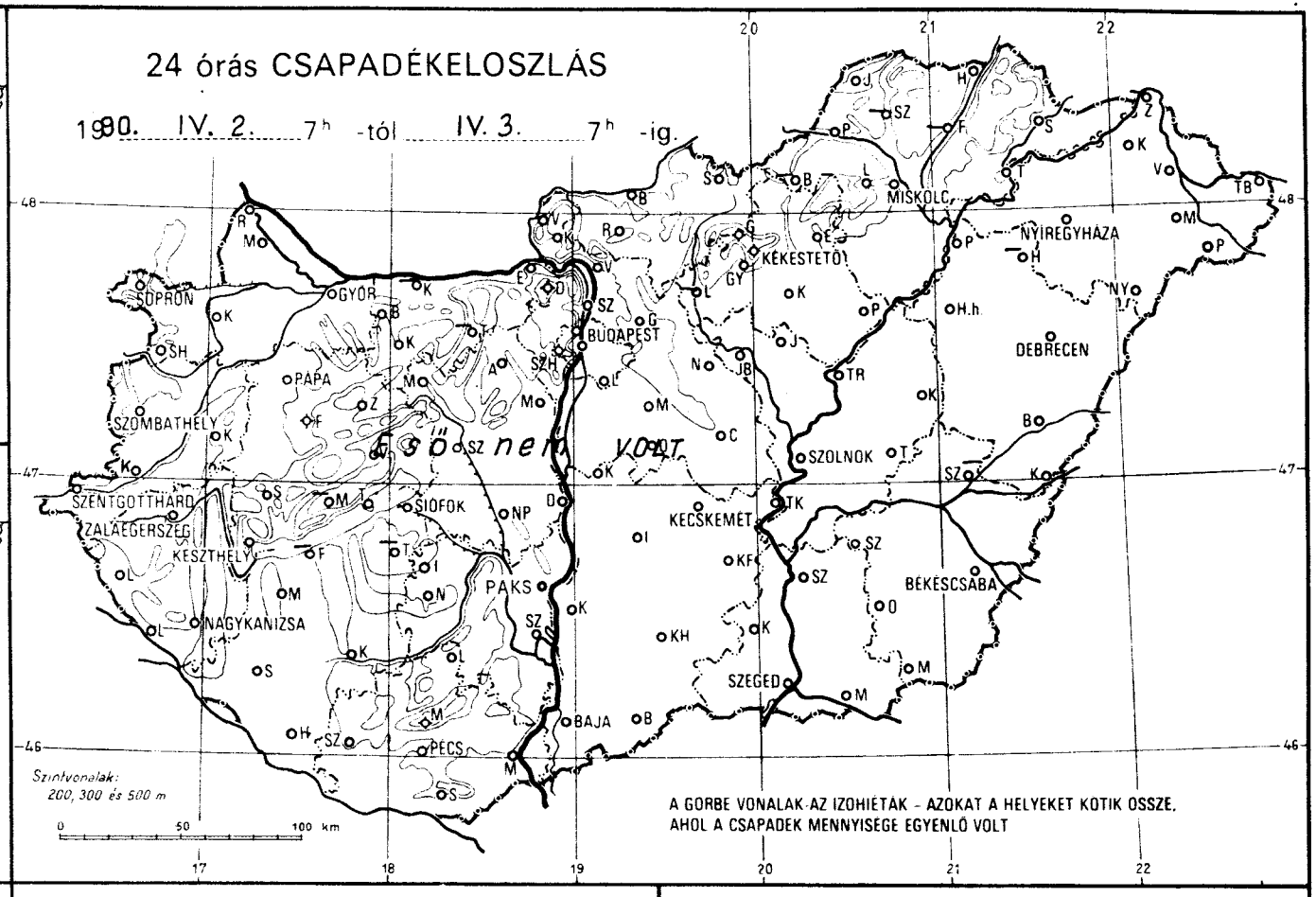

RADIÁCIÓS MINIMUM

1990. IV. 3.

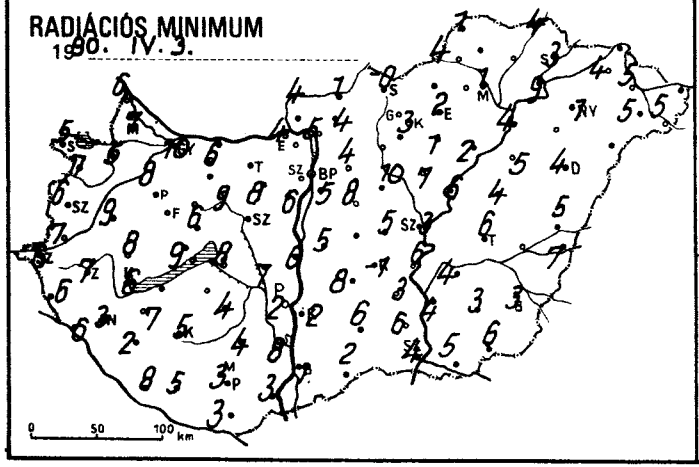

NAPFÉNYTARTAM

1990. IV. 2.

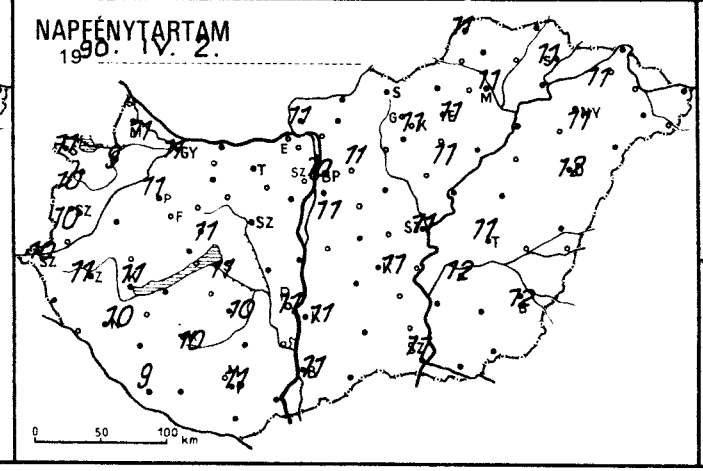

19

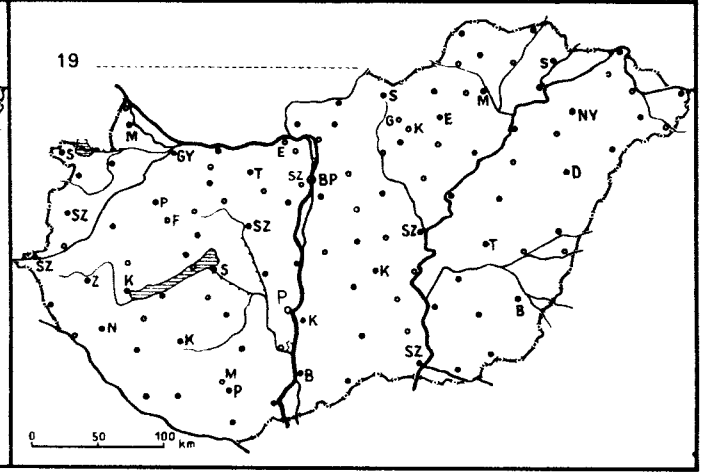

190. IV. 3. 07 h-ig az utolsó 24 óra adatai						Előző nap napos órái
állomás	csapadék (mm)		max. hőmérséklet	min. hőmérséklet	rad. min.	
Győr	.		22	11	10	11
Kapuvár	.	⌓	22	9	5	9
Mosonmagyaróvár	.	≡	22	11	7	11
Rajka	.		22	8	6	
Sopron	.		22	9	5	11
Sopronhorpács	.	⌓	21	10	7	10
Káld	.		21	10	9	
Körmend	.		23	8	7	
Szentgotthárd	.		20	10	6	10
Szombathely	.	⌓	22	8	6	10
Lenti	.		21	10	6	
Letenye	.	⌓	21	8	6	
Nagykanizsa	.	⌓	21	7	3	10
Zalaegerszeg	.		20	9	7	11
Farkasgyepű	.		21	7	3	
Keszthely	.	⌓	21	9	6	11
Mencshely	–		–	–	–	–
Pápa	.		22	11	8	11
Sümeg	.		22	11	8	
Tihany	.	⌓	21	9	9	
Veszprém	.	⌓	20	8	6	11
Zirc	.		19	9	5	
Fonyód	–		–	–	–	
Homokszt. györgy	.	⌓	22	9	8	9
Kaposvár	.		21	9	5	10
Marcali	.		22	11	7	
Siófok	.	⌓	21	10	8	11
Somogyszob	.	⌓	22	6	2	
Tab	–		–	–	–	
Bábolna	.		22	8	8	
Esztergom	.		23	9	4	
Kisbér	.		24	10	6	
Komárom	–		–	–	–	
Tatabánya	–		–	–	–	
Alcsútdoboz	.	⌓	23	8	8	
Dunaújváros	.		22	8	6	
Martonvásár	.	⌓	22	10	6	
Mór	.	≡	20	10	9	
Sárbogárd	.		24	10	7	
Székesfehérvár	.	≡	22	9	3	
Iregszemcse	.		20	7	4	10
Lengyel	.		23	9	4	
Paks	.	≡	22	5	2	11
Szekszárd	.	≡	22	8	8	
Árpádtető	.		20	12	7	
Mohács	.	≡	23	5	3	
Pécs	.	⌓	22	8	3	11
Siklós	.	⌓	23	5	3	
Szigetvár	.	⌓	23	5	5	
Budaörs	.	⌓	22	7	1	
Bp. Lőrinc	.		21	7	5	11
Bp. Met. Int.	.		22	11	–	10
Bp. Szab. hegy	–		–	–	–	
Cegléd	.	⌓	21	9	5	
Dobogókő	.		18	7	6	
Gödöllő	.		21	9	4	11
Királyrét	.	≡	20	2	-1	
Monor	.	≡	22	10	8	
Nagykáta	.		20	11	10	
Szentendre	.		23	9	8	

190. IV. 3. 07 h-ig az utolsó 24 óra adatai						Előző nap napos órái
állomás	csapadék (mm)		max. hőmérséklet	min. hőmérséklet	rad. min.	
Vác	.	⌓	22	8	5	
Vámosmikola	.		22	8	4	11
Baja	.	⌓	22	5	1	11
Bácsalmás	.		23	7	2	
Izsák	.		22	8	8	
Kalocsa	.	⌓	23	6	2	11
Kecskemét	.	⌓	21	4	-1	11
Kiskunfélegyháza	.	⌓	21	7	3	
Kiskunhalas	.	⌓	22	7	6	
Kunszentmiklós	.	≡	22	6	5	
Tiszakécske	.		21	8	6	
Balassagyarmat	.	⌓	21	5	1	
Romhány	.	⌓	21	8	4	
Salgótarján	.	⌓	20	2	-0	
Eger	.	≡	20	6	2	11
Galyatető	.		14	6	5	
Gyöngyös	.	⌓	21	6	3	
Kékestető	.		13	5	4	11
Kompolt	.	⌓	20	6	1	11
Lőrinci	–		–	–	–	
Poroszló	.	⌓	22	6	2	
Jászapáti	.	⌓	23	8	7	
Jászberény	.	⌓	21	9	8	
Karcag	.	≡	22	5	4	
Szolnok	.	⌓	21	7	3	11
Tiszaroff	.	≡	21	9	6	
Túrkeve	.	⌓	21	8	6	11
Kistelek	.	≡	22	8	6	
Makó	.	⌓	22	8	5	
Szeged	.	⌓	22	5	4	11
Szentes	.	⌓	21	7	4	
Borsodnádasd	–		–	–	–	
Füged	–		–	–	–	
Hidasnémeti	.	≡	21	5	4	
Jósvafő	.	⌓	20	6	1	11
Lillafüred	.	≡	20	7	6	
Miskolc	.		20	5	1	11
Putnok	.	≡	22	4	4	
Sárospatak	.	≡	20	4	3	11
Szendrőlád	–		–	–	–	
Tokaj	.		21	9	9	
Kisvárda	.	≡	22	6	4	11
Mátészalka	.	⌓	23	6	5	
Nyíregyháza	.		22	10	1	11
Nyírlugos	–		–	–	–	
Pátyod	.	⌓	23	6	5	
Tiszabecs	–		–	–	–	
Vásárosnamény	.	⌓	23	7	5	
Záhony	.	⌓	23	7	7	
Berettyóújfalu	.	⌓	22	8	5	
Debrecen	.	⌓	22	7	4	12
Hajdúdorog	–		–	–	–	
Hortobágy	.		22	6	5	
Körösszakál	.	⌓	22	7	7	
Polgár	.		22	6	4	
Békéscsaba	.	⌓	21	7	3	12
Mezőhegyes	.	⌓	21	8	6	-
Orosháza	.	⌓	21	6	3	
Szarvas	.	⌓	20	7	4	12
Szeghalom	–		–	–	–	

IDŐJÁRÁSI HELYZET

~~1990.~~ ÁPRILIS 3. 00 UTC.

SZTEREOGRAFIKUS VETÜLET
(A 60. SZÉLESSÉGI KÖRÖN HOSSZTARTÓ)

KIADJA: ORSZÁGOS METEOROLÓGIAI SZOLGÁLAT
Kiadásért felel: Barát József, az Országos Meteorológiai Szolgálat elnöke – Készült: az Országos Meteorológiai Szolgálat Nyomdájában, Budapest – Felelős vezető: Máthé Gyuláné – Munkaszám: 90.180. Szerkesztésért felel: Kapovits Albert, a Központi Előrejelző Intézet igazgatója

Készíti: a KEI Rövidtávú Előrejelző Osztálya – Szakmai felelős: Németh Lajos osztályvezető – Megjelenik naponként
Megrendelhető: 1024 Budapest, II., Kitaibel Pál utca 1. – Pénzügyi Osztály – Telefon: 353-500
Jelmagyarázat a havi mellékletben

IDŐJÁRÁSI NAPIJELENTÉS

ЕЖЕДНЕВНЫЙ МЕТЕОРОЛОГИЧЕСКИЙ БЮЛЛЕТЕНЬ • DAILY WEATHER REPORT
BULLETIN QUOTIDIEN DE TEMPS • TÄGLICHER WETTERBERICHT

103. évfolyam 94. szám + Budapest + 1990. április 4. szerda

Az időjárási helyzet és a várható időjárás:

A Skandináv-félszigettől az Alpok és a Kárpátok térségén át az Appennini-félszigetig több középpontú alacsony nyomású légköri képződmény található. Emiatt az említett területeken meglehetősen változékony, többfelé csapadékos, szeles az idő. A Kárpát-medence fölött a következő 36 órában egy hidegfront volul át, nyomában az itt lévőnél mintegy 5 fokkal hűvösebb, és kissé szárazabb levegő érkezik hazánk fölé.

Magyarországon kedden változóan felhős, keleten még túlnyomóan napos idő volt. A nyugat felől erősen megnövekvő felhőzetből az éjszakai óráktól egyre többfelé eleredt az eső, záporeső. Főleg a Dunántúlon sokfelé megerősödött a délnyugati, nyugati szél. A hőmérséklet csúcsértéke kedden általában 18 és 23 fok között alakult, ma (szerda) hajnalra pedig az ország nagy részén 6, 11 fokig csökkent a hőmérséklet. Délelőtt többnyire erősen felhős idő volt, sok helyről jelentettek esőt, záporesőt. 11 órakor általában 8, 12, a változóan felhős keleti megyékben 12, 16 fokot mértek.

Ma 12 órakor Budapesten a hőmérséklet 12 fok, a tengerszintre átszámított légnyomás 1011 hPa, mérsékelten emelkedik.

Várható időjárás csütörtök estig:

Ma többnyire erősen felhős idő várható, sokfelé esővel, záporral. Csütörtökön észak felől lassanként csökken a felhőzet, már inkább csak délnyugaton, illetve keleten fordul elő elszórtan gyenge eső.
A szél mindenütt északnyugatira, északira fordul, ma gyakran élénk, a Dunántúlon néhol viharos lesz, majd csütörtökön napközben mérséklődik.
A legalacsonyabb éjszakai hőmérséklet általában 3 és 7, a legmagasabb nappali hőmérséklet csütörtökön 12 és 16 fok között alakul.

Jenki Szilvia s. k.

A hőmérséklet napi középértéke és eltérése a sokévi átlagtól (Budapest belterületén):

1990. április 3.	14,6°C	+5,2°C

1871 óta ezen a napon Budapesten előfordult

legmagasabb hőmérséklet:	24,1°C (1945)
legalacsonyabb hőmérséklet:	-3,7°C (1891)

LEGMAGASABB HŐMÉRSÉKLET

1990. IV. 3.

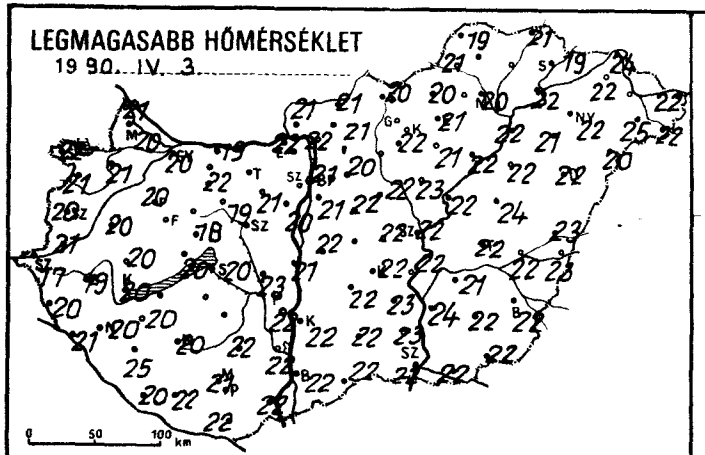

LEGALACSONYABB HŐMÉRSÉKLET

1990. IV. 4.

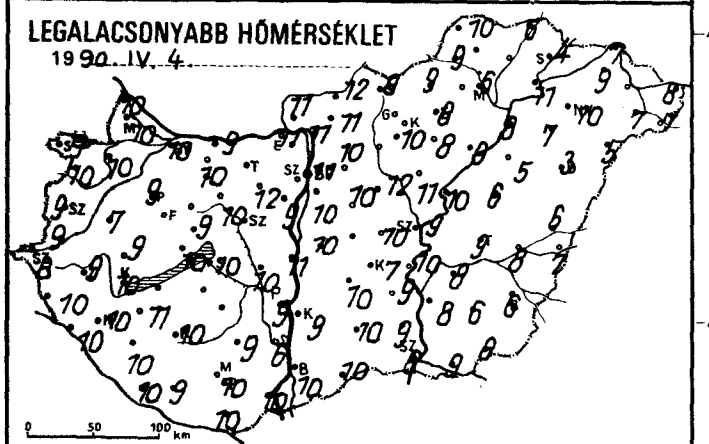

24 órás CSAPADÉKELOSZLÁS

1990. IV. 3. 7^{h} -tól IV. 4. 7^{h} -ig.

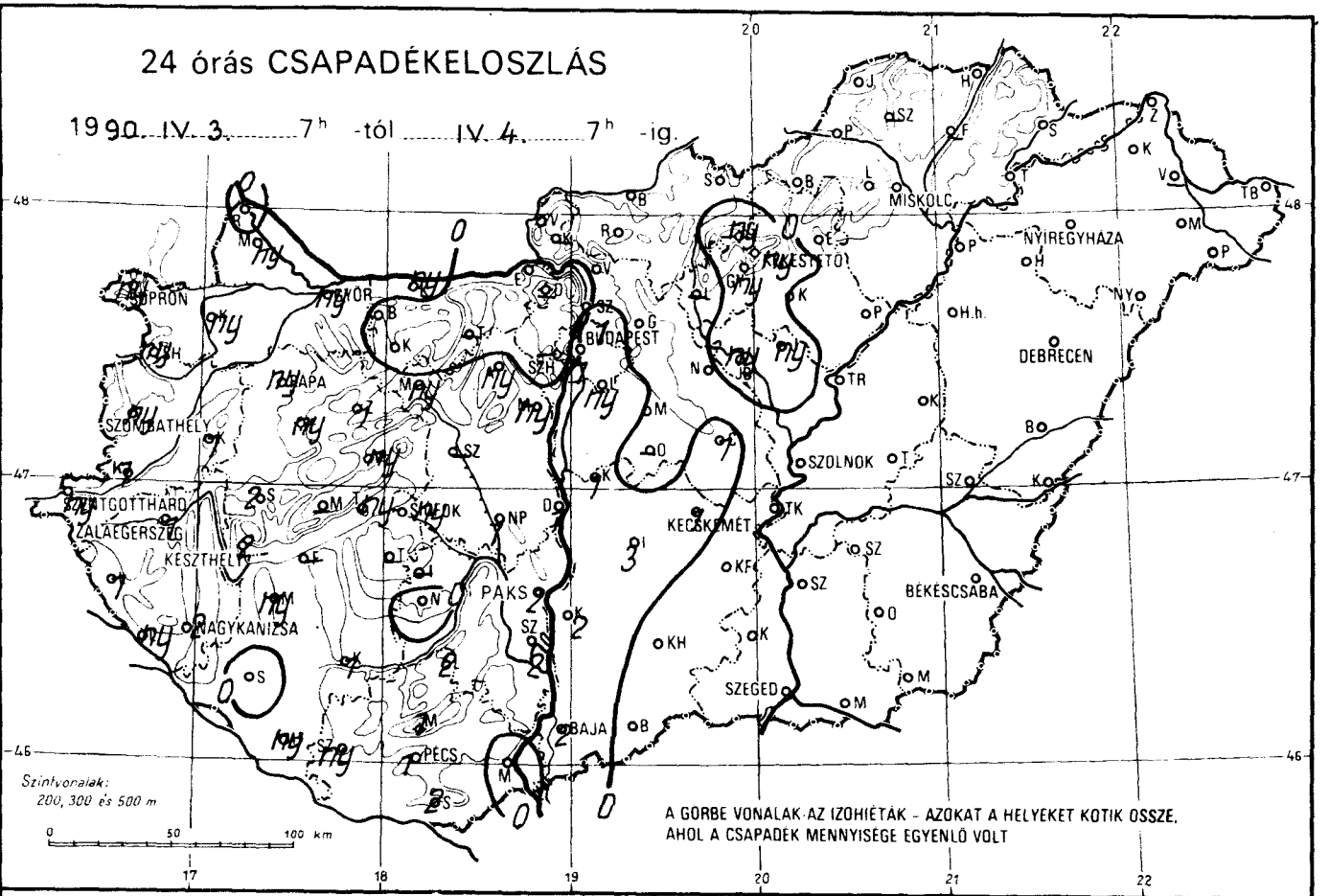

RADIÁCIÓS MINIMUM

1990. IV. 4.

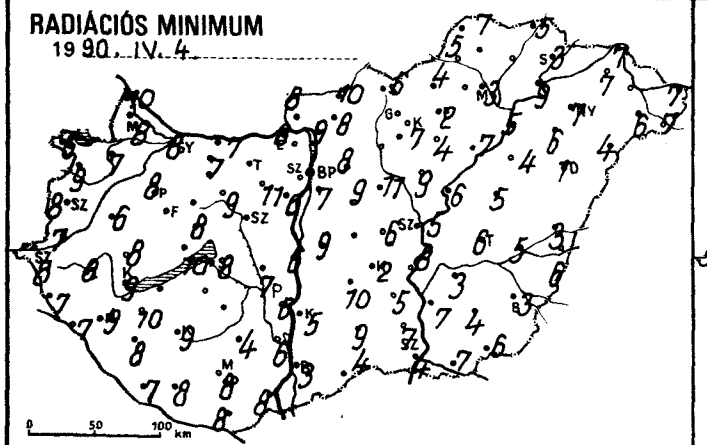

NAPFÉNYTARTAM

1990. IV. 3.

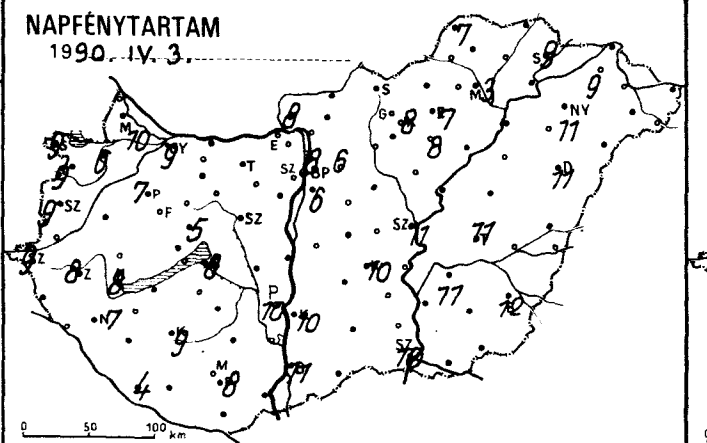

19

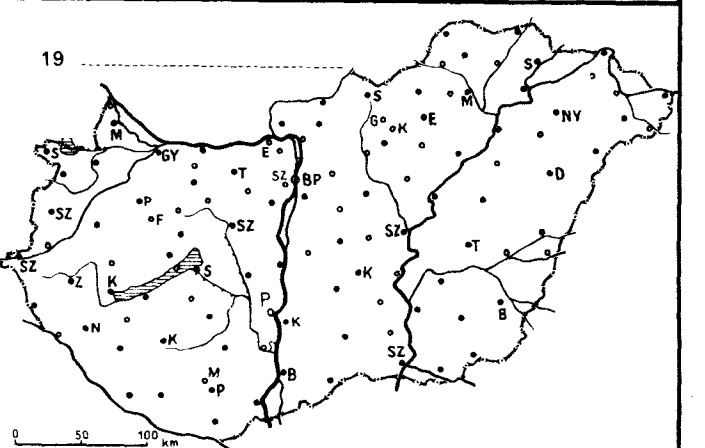

1990.IV.4. 07 h-ig az utolsó 24 óra adatai						Előző nap napos órái
állomás	csapadék (mm)		max. hőmérséklet	min. hőmérséklet	rad. min.	
Győr	ny		20	10	8	9
Kapuvár	ny	∇̇	21	10	7	6
Mosonmagyaróvár	ny	,=	20	10	8	10
Rajka	.		21	10	10	
Sopron	ny		22	9	6	9
Sopronhorpács	ny	⌐	21	10	9	9
Káld	1	=	20	7	6	
Körmend	1		21	9	7	
Szentgotthárd	ny		17	8	8	9
Szombathely	ny		20	9	8	9
Lenti	1	=	20	10	7	
Letenye	ny		21	10	7	
Nagykanizsa	2		20	10	9	7
Zalaegerszeg	1		19	9	8	8
Farkasgyepű	ny		21	7	4	
Keszthely	2		20	10	9	8
Mencshely	–		–	–	–	–
Pápa	ny		20	9	8	7
Sümeg	2		20	9	8	
Tihany	ny	=	20	10	10	
Veszprém	ny		18	9	8	5
Zirc	1	=	18	8	7	
Fonyód	–		–	–	–	
Homokszt. györgy	ny		20	10	7	4
Kaposvár	1		20	10	9	9
Marcali	ny	⌐	20	11	10	
Siófok	ny		20	10	8	8
Somogyszob	.	⌐	25	10	8	
Tab	–		–	–	–	
Bábolna	.		21	11	9	
Esztergom	.		22	11	8	
Kisbér	.		22	10	7	
Komárom	ny	=	19	9	7	
Tatabánya	–		–	–	–	
Alcsútdoboz	ny	=	21	12	11	
Dunaújváros	1		21	11	6	
Martonvásár	ny	,	20	9	6	
Mór	ny	=	19	10	9	
Sárbogárd	1		23	10	7	
Székesfehérvár	–		–	–	–	
Iregszemcse	–		–	–	–	–
Lengyel	2	=	22	9	4	
Paks	2		22	9	6	10
Szekszárd	2	=	22	6	6	
Árpádtető	1	=	19	10	8	
Mohács	.		22	10	8	
Pécs	1		21	10	8	8
Siklós	2	=	22	10	8	
Szigetvár	ny	,=	22	9	8	
Budaörs	1	⌐	22	10	8	
Bp. Lőrinc	ny		21	10	7	6
Bp. Met. Int.	1	=	21	11	–	8
Bp. Szab. hegy	–		–	–	–	
Cegléd	1	=	22	10	6	
Dobogókő	–		–	–	–	
Gödöllő	.	=	20	10	8	6
Királyrét	–		–	–	–	
Monor	.	=	22	10	9	
Nagykáta	.		22	12	11	
Szentendre	.	=	23	12	11	

1990.IV.4. 07 h-ig az utolsó 24 óra adatai						Előző nap napos órái
állomás	csapadék (mm)		max. hőmérséklet	min. hőmérséklet	rad. min.	
Vác	.	⌐	22	11	9	
Vámosmikola	.		21	11	8	8
Baja	2	⌐	22	10	3	11
Bácsalmás	.	=	22	10	4	
Izsák	3	=	22	10	10	
Kalocsa	2		22	9	5	10
Kecskemét	1	∇̇ =	22	7	2	10
Kiskunfélegyháza	.		23	9	5	
Kiskunhalas	.	⌐	22	10	9	
Kunszentmiklós	1	=	22	10	9	
Tiszakécske	.		22	10	8	
Balassagyarmat	.		21	12	10	
Romhány	.	⌐	21	11	8	
Salgótarján	.		20	8	6	
Eger	.	=	21	8	2	7
Galyatető	ny	≡	14	5	4	
Gyöngyös	ny	=	22	10	7	
Kékestető	ny	≡	14	4	4	8
Kompolt	.	⌐	21	8	4	8
Lőrinci	–		–	–	–	
Poroszló	.		22	9	7	
Jászapáti	ny	=	23	11	9	
Jászberény	ny	,	17	11	6	
Karcag	.	=	24	6	5	
Szolnok	.	⌐	22	9	5	11
Tiszaroff	.	=	22	10	6	
Túrkeve	.	⌐	22	9	6	11
Kistelek	.	=	23	9	7	
Makó	.	⌐	22	9	7	
Szeged	.	⌐	22	6	4	10
Szentes	.		24	8	7	
Borsodnádasd	.	⌐	20	9	4	
Füged	–		–	–	–	
Hidasnémeti	.	=	21	6	5	
Jósvafő	.		19	10	7	7
Lillafüred	.	=	18	9	8	
Miskolc	.	=	20	6	3	3
Putnok	.	=	21	9	5	
Sárospatak	.		19	4	3	9
Szendrőlád	–		–	–	–	
Tokaj	.	⌐	22	11	9	
Kisvárda	.	=	22	9	7	9
Mátészalka	.	⌐	25	7	6	
Nyíregyháza	.		22	10	7	11
Nyírlugos	.	=	20	5	4	
Pátyod	.	⌐	22	7	7	
Tiszabecs	.	⌐	22	8	7	
Vásárosnamény	–		–	–	–	
Záhony	.	≡	24	7	7	
Berettyóújfalu	.	⌐	23	6	3	
Debrecen	.	⌐	22	3	1	11
Hajdúdorog	.		21	7	6	
Hortobágy	.		22	5	4	
Körösszakál	.	⌐	23	7	6	
Polgár	.	⌐	22	8	5	
Békéscsaba	.	⌐	22	6	3	12
Mezőhegyes	.		22	8	6	–
Orosháza	.	⌐	22	6	4	
Szarvas	.	⌐	21	8	3	11
Szeghalom	.		22	8	5	

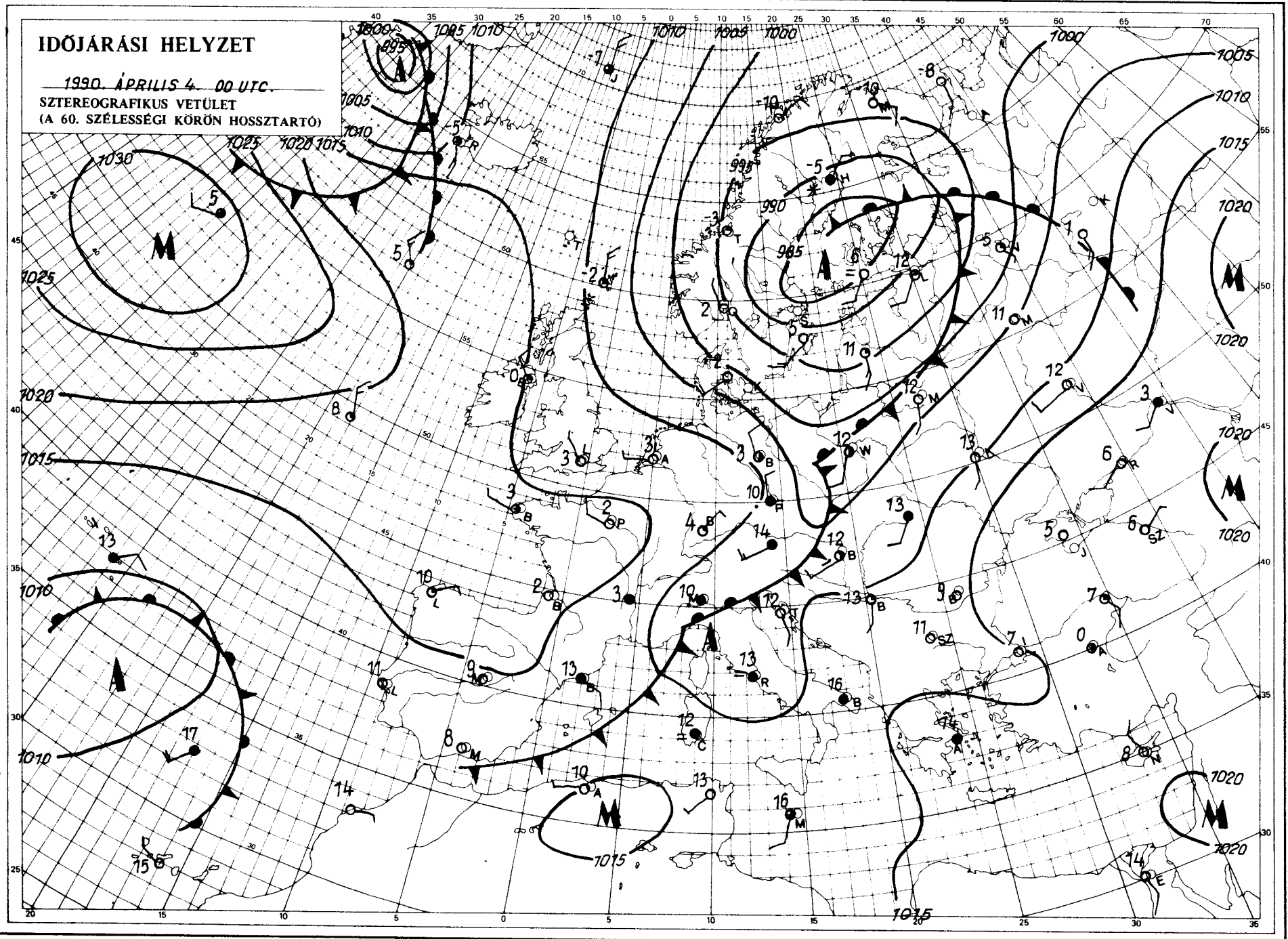

KIADJA: ORSZÁGOS METEOROLÓGIAI SZOLGÁLAT
Kiadásért felel: Baráth József, az Országos Meteorológiai Szolgálat elnöke – Készült: az Országos Meteorológiai Szolgálat Nyomdájában, Budapest – Felelős vezető: Máthé Gyuláné – Munkaszám: 90.101. – Szerkesztésért felel: Kapovits Albert, a Központi Előrejelző Intézet igazgatója

Készíti: a KEI Rövidtávú Előrejelző Osztálya – Szakmai felelős: Németh Lajos osztályvezető – Megjelenik naponként
Megrendelhető: 1024 Budapest, II., Kitaibel Pál utca 1. – Pénzügyi Osztály – Telefon: 353-500
Jelmagyarázat a havi melléklerben

IDŐJÁRÁSI NAPIJELENTÉS

ЕЖЕДНЕВНЫЙ МЕТЕОРОЛОГИЧЕСКИЙ БЮЛЛЕТЕНЬ • DAILY WEATHER REPORT
BULLETIN QUOTIDIEN DE TEMPS • TÄGLICHER WETTERBERICHT

103. évfolyam 95. szám + Budapest + 1990. április 5. csütörtök

Az időjárási helyzet és a várható időjárás:

Nyugat-Európa egy részének időjárását anticiklon alakítja, ott egyelőre még a nagyobb változásoktól mentes az időjárás. Ezzel szemben Európa nagyobbik részén változékony az idő. Ma hajnalban a Moszkva-Zágráb-Milánó-Lisszabon vonal mentén szakadozott felhőzetű frontálzóna húzódott, amelynek mentén többfelé esett az eső. A frontzóna felhőzete a Kárpát-medence fölé is benyúlik és lényegesen péntek estig nem változtat helyzetén, ezért többnyire a felhős idő lesz a jellemző.

Magyarországon szerdán változóan, többnyire erősen felhős volt az ég, többfelé, főleg délen, délnyugaton esett az eső. A ma reggel 7 óráig lehullott csapadék mennyisége általában csapadéknyom volt, de az ország déli, délnyugati felén 2 és 7 mm közötti csapadék mennyiséget mértek. A hőmérséklet csúcsértéke szerdán a Dunántúlon csupán 10 fok körül, ezzel szemben a keleti megyékben 16 és 20 fok között alakult. Ma hajnalra általában 4, 8 fokig csökkent a hőmérséklet. Délelőtt változóan felhős idő volt az országban, a hőmérséklet 11 órára 8, 13 fokig emelkedett.

Ma 12 órakor Budapesten a hőmérséklet 11 fok, a tengerszintre átszámított légnyomás 1018 hPa, alig változik.

Várható időjárás péntek estig:

Változóan, gyakran erősen felhős lesz az ég, elszórtan kisebb esővel, záporral. Az északi, majd pénteken a keleti, délkeleti szél időnként megélénkül. A legalacsonyabb éjszakai hőmérséklet 4, 9, a legmagasabb nappali hőmérséklet pénteken 12 és 17 fok között alakul.

Nadrai Attila s. k.

Távolabbi kilátások szombattól – keddig:

Többször erősen megnövekszik a felhőzet, és ilyenkor esőre, záporesőre lehet számítani. Helyenként nagyobb mennyiségű csapadék is kialakulhat.
A legalacsonyabb hajnali hőmérséklet 5, 10 fok között.
A legmagasabb nappali hőmérséklet eleinte 15, 20 majd 12, 17 fok között várható.
Jelentős mennyiségű (legalább napi 5 mm) csapadék az ország területének 60 százalékán várható.

Középtávú Előrejelző Csoport

A hőmérséklet napi középértéke és eltérése a sokévi átlagtól (Budapest belterületén):

1990. április 4.	12,1°C	+2,3°C

1871 óta ezen a napon Budapesten előfordult

legmagasabb hőmérséklet:	25,9°C (1946)
legalacsonyabb hőmérséklet:	-1,4°C (1884)

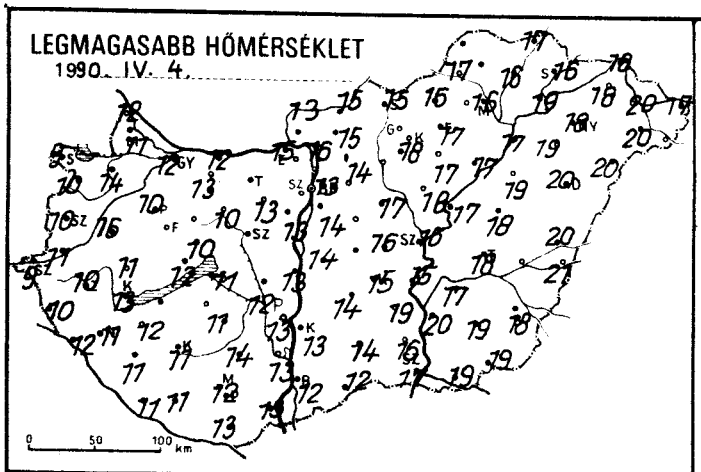
LEGMAGASABB HŐMÉRSÉKLET
1990. IV. 4.

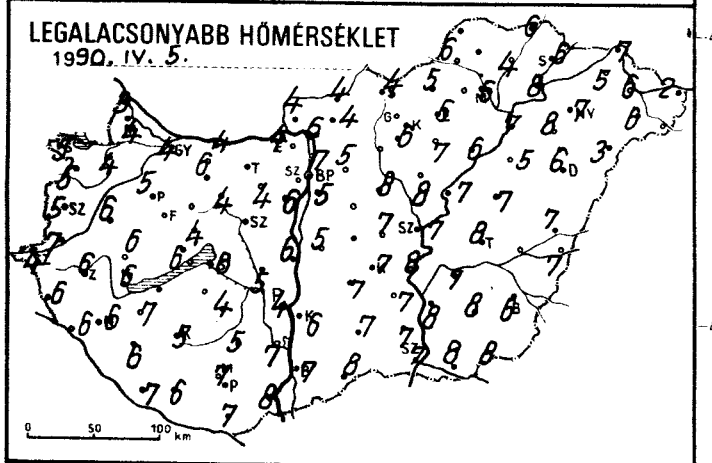
LEGALACSONYABB HŐMÉRSÉKLET
1990. IV. 5.

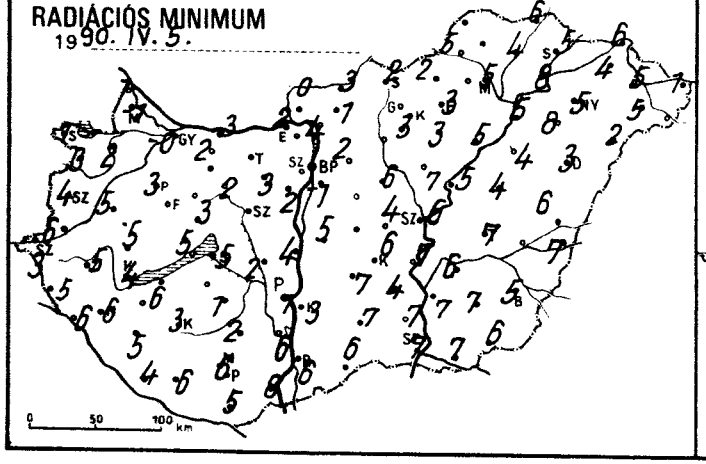
RADIÁCIÓS MINIMUM
1990. IV. 5.

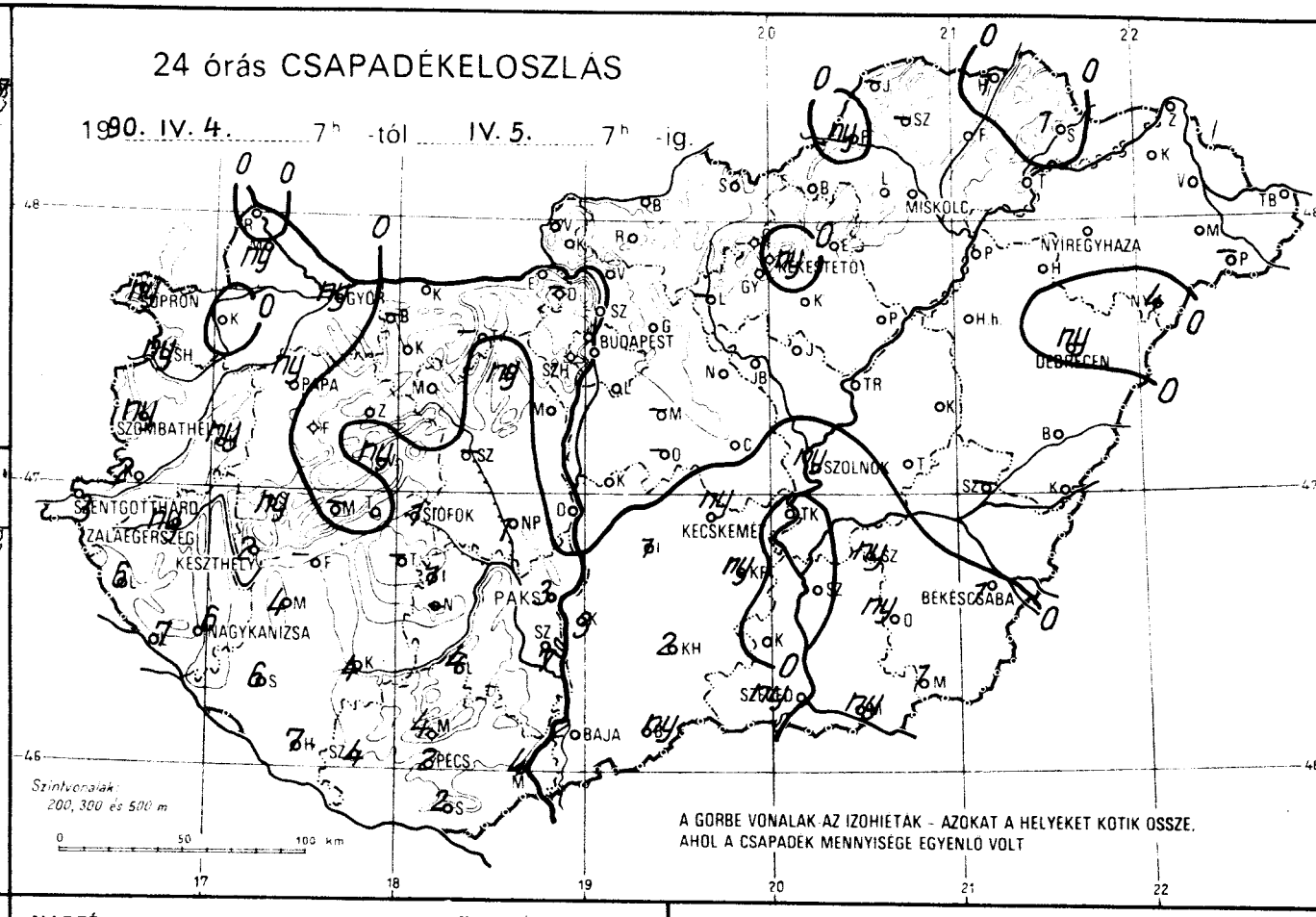
24 órás CSAPADÉKELOSZLÁS
1990. IV. 4. 7h -tól IV. 5. 7h -ig.
Szintvonalak 200, 300 és 500 m
A GÖRBE VONALAK AZ IZOHIETÁK - AZOKAT A HELYEKET KÖTIK ÖSSZE, AHOL A CSAPADÉK MENNYISÉGE EGYENLŐ VOLT

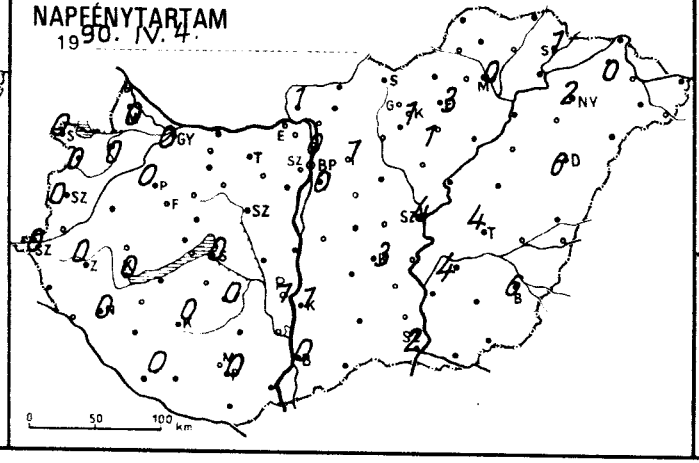
NAPFÉNYTARTAM
1990. IV. 4.

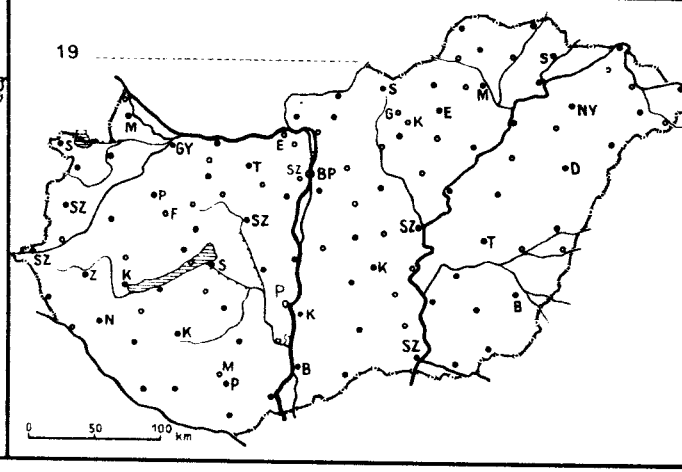
19

1990.IV.5. 07 h-ig az utolsó 24 óra adatai						Előző nap napos órái
állomás	csapadék (mm)		max. hőmérséklet	min. hőmérséklet	rad. min.	
Győr	ny		12	4	-0	0
Kapuvár	.	⌓	14	4	2	0
Mosonmagyaróvár	ny	,	11	4	-1	0
Rajka	.		12	3	1	
Sopron	ny		9	5	1	0
Sopronhorpács	ny	⌓	10	5	3	0
Káld	ny	=	16	6	5	
Körmend	2		11	7	6	
Szentgotthárd	3		9	4	3	0
Szombathely	ny		10	5	4	0
Lenti	6	=	10	6	5	
Letenye	7	⌓	12	6	6	
Nagykanizsa	6	⌓	11	6	6	0
Zalaegerszeg	ny		10	6	5	0
Farkasgyepű	.		16	6	4	
Keszthely	2		13	6	4	0
Mencshely	—		—	—	—	
Pápa	ny		10	5	3	0
Sümeg	ny	,	11	6	5	
Tihany	.	⌓	12	6	5	
Veszprém	ny		10	4	3	0
Zirc	.		9	4	0	
Fonyód	—		—	—	—	
Homokszt. györgy	7	⌓	11	7	4	0
Kaposvár	4		11	5	3	0
Marcali	4	⌓	12	7	6	
Siófok	1		11	8	5	0
Somogyszob	6	⌓	11	6	5	
Tab	—		—	—	—	
Bábolna	—		—	—	—	
Esztergom	.		15	4	2	
Kisbér	.		13	6	2	
Komárom	.	=	12	4	3	
Tatabánya	—		—	—	—	
Alcsútdoboz	ny	=	13	4	3	
Dunaújváros	.		13	6	4	
Martonvásár	.		13	6	2	
Mór	.	=	11	4	2	
Sárbogárd	1		12	5	2	
Székesfehérvár	—		—	—	—	
Iregszemcse	1		11	4	1	0
Lengyel	4		14	5	2	
Paks	3	▽̇	13	4	1	1
Szekszárd	7	=	13	7	6	
Árpádtető	4		10	5	4	
Mohács	4	=	13	8	8	
Pécs	2		12	7	6	0
Siklós	2	⌓	13	7	5	
Szigetvár	4	=	11	6	6	
Budaörs	.		15	7	4	
Bp. Lőrinc	.		14	5	-1	0
Bp. Met. Int.	.		13	7	—	0
Bp. Szab. hegy	.		12	5	5	
Cegléd	.		16	7	4	
Dobogókő	—		—	—	—	
Gödöllő	.		14	5	2	1
Királyrét	.	=	14	4	2	
Monor	—		—	—	—	
Nagykáta	.		17	8	6	
Szentendre	.		17	7	6	

1990.IV.5. 07 h-ig az utolsó 24 óra adatai						Előző nap napos órái
állomás	csapadék (mm)		max. hőmérséklet	min. hőmérséklet	rad. min.	
Vác	.		16	6	4	
Vámosmikola	.		13	4	0	1
Baja	2	▽̇ =	12	7	6	0
Bácsalmás	ny	=	12	8	6	
Izsák	1	=	14	7	7	
Kalocsa	3	⌓	13	6	3	1
Kecskemét	ny	▽̇	15	7	6	3
Kiskunfélegyháza	ny	,	19	7	4	
Kiskunhalas	2	⌓	14	7	7	
Kunszentmiklós	.	=	14	5	5	
Tiszakécske	.		15	8	7	
Balassagyarmat	.		15	4	3	
Romhány	.		15	4	1	
Salgótarján	.	⌓	15	4	2	
Eger	.	=	17	6	3	3
Galyatető	.		12	2	2	
Gyöngyös	.		18	6	3	
Kékestető	ny	≡	9	2	0	1
Kompolt	.	⌓	17	7	3	4
Lőrinci	—		—	—	—	
Poroszló	.		17	6	5	
Jászapáti	.	=	18	8	7	
Jászberény	.	⌓	17	7	5	
Karcag	.	=	18	7	4	
Szolnok	ny		16	7	6	4
Tiszaroff	.	=	17	7	5	
Túrkeve	.		18	8	7	4
Kistelek	.	=	16	7	7	
Makó	ny		19	8	7	
Szeged	ny	⌓	17	7	7	2
Szentes	.		20	8	7	
Borsodnádasd	.	⌓	16	5	2	
Füged	.		16	4	4	
Hidasnémeti	1	=	17	6	6	
Jósvafő	—		—	—	—	—
Lillafüred	.	=	16	7	6	
Miskolc	.	=	16	6	5	0
Putnok	ny	=	17	6	5	
Sárospatak	1	▽̇ =	16	6	5	1
Szendrőlád	—		—	—	—	
Tokaj	.		19	8	8	
Kisvárda	.	=	18	5	4	0
Mátészalka	.	⌓	20	6	5	
Nyíregyháza	.		18	7	5	2
Nyírlugos	4	=	20	3	2	
Pátyod	—		—	—	—	
Tiszabecs	.	⌓	17	2	1	
Vásárosnamény	.	⌓	20	6	5	
Záhony	.	⌓	18	7	6	
Berettyóújfalu	.	⌓	20	7	6	
Debrecen	ny		20	6	3	6
Hajdúdorog	.	=	19	8	8	
Hortobágy	.		19	5	4	
Körösszakál	.	⌓	21	7	7	
Polgár	.	⌓	17	7	5	
Békéscsaba	1	⌓	18	6	5	6
Mezőhegyes	1		19	8	6	—
Orosháza	ny	⌓	19	8	7	
Szarvas	ny		17	7	6	4
Szeghalom	—		—	—	—	

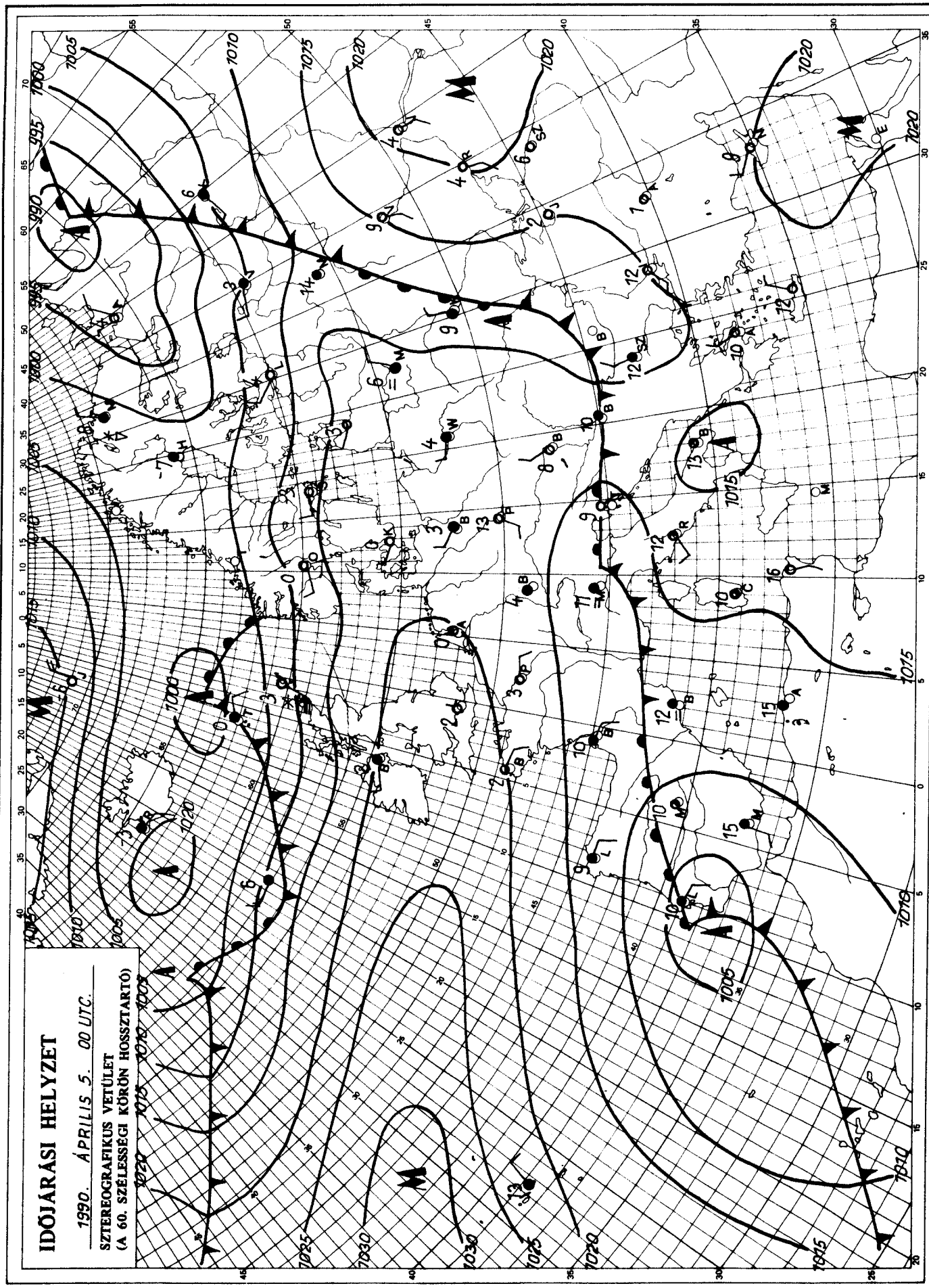

KIADJA: ORSZÁGOS METEOROLÓGIAI SZOLGÁLAT
Kiadásért felel: Barát József, az Országos Meteorológiai Szolgálat elnöke — Készült: az Országos Meteorológiai Szolgálat Nyomdájában, Budapest — Felelős vezető: Máthé Gyuláné — Munkaszám: 90-16 — Szerkesztésért felel: Kapovits Albert, a Központi Előrejelző Intézet igazgatója

Készíti: a KEI Rövidtávú Előrejelző Osztálya — Szakmai felelős: Németh Lajos osztályvezető — Megjelenik naponként
Megrendelhető: 1024 Budapest, II., Kitaibel Pál utca 1. — Pénzügyi Osztály — Telefon: 353-500
Jelmagyarázat a havi mellékletben

IDŐJÁRÁSI NAPIJELENTÉS

ЕЖЕДНЕВНЫЙ МЕТЕОРОЛОГИЧЕСКИЙ БЮЛЛЕТЕНЬ · DAILY WEATHER REPORT
BULLETIN QUOTIDIEN DE TEMPS · TÄGLICHER WETTERBERICHT

103. évfolyam 96. szám + Budapest + 1990. április 6. péntek

Az időjárási helyzet és a várható időjárás:

Európa nagy részén ciklonok hatására változékony az időjárás. A Brit-szigeteken szórványosan esik az eső, Észak-Európában hózáporok fordulnak elő. A Pireneusi-félsziget feletti légörvény Délnyugat-Európában okoz esőt, záport, helyenként zivatart. Délnyugati áramlással enyhe, páradús levegő sodródik Közép-Európa fölé. Valószínű, hogy az elkövetkező időszakban a Kárpát-medencében is változékonyan, sokfelé esősen alakul az idő.

Magyarországon csütörtökön nyugaton túlnyomóan borult, másutt változóan felhős volt az ég. Főként nyugaton fordult elő gyenge eső. Csütörtökön a hőmérséklet csúcsértéke az északnyugati megyékben 9 - 13, másutt általában 14 - 19 fok között alakult. Szombat hajnalra pedig jobbára 3, 8 fokig hűlt le a levegő. Ma délelőtt országszerte változóan felhős volt az ég, szórványosan kisebb eső esett. A hőmérséklet 11 órakor nyugaton 10 fok körül, máshol általában 11 - 16 fok között váltakozott.

Ma 12 órakor Budapesten a hőmérséklet 15 fok, a tengerszintre átszámított légnyomás 1014 hPa, gyengén süllyed.

Várható időjárás szombat estig:

Szombat estig az országban gyakran lesz erősen felhős az ég. Hosszabb ideig tartó napsütés inkább csak a keleti megyékben várható. Eleinte szórványosan, szombaton mind többfelé várható eső, zápor, helyenként zivatar is kialakul. A megélénkülő keleti, délkeleti szél néhol megerősödik. A várható legalacsonyabb éjszakai hőmérséklet 6 - 11, a legmagasabb nappali hőmérséklet szombaton a Dunántúlon 15, délkeleten viszont 20 fok körül alakul.

Bozóki István s. k.

A hőmérséklet napi középértéke és eltérése a sokévi átlagtól (Budapest belterületén):

1990. április 5.	10,0°C	-0,2°C

1871 óta ezen a napon Budapesten előfordult

legmagasabb hőmérséklet:	25,9°C (1946)
legalacsonyabb hőmérséklet:	-4,1°C (1929)

LEGMAGASABB HŐMÉRSÉKLET

1990. IV. 5.

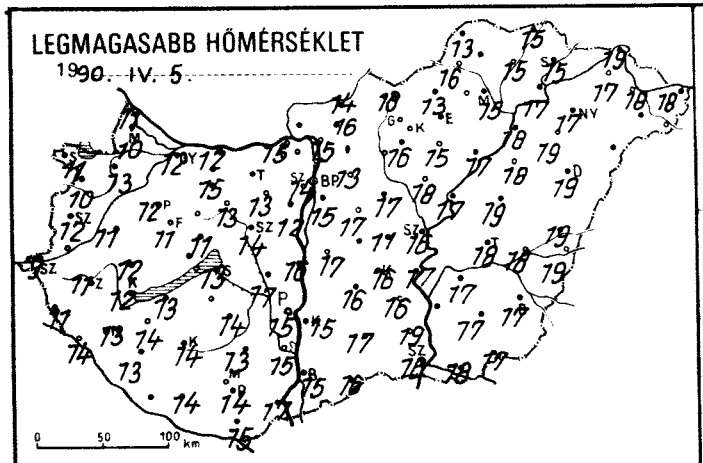

LEGALACSONYABB HŐMÉRSÉKLET

1990. IV. 6.

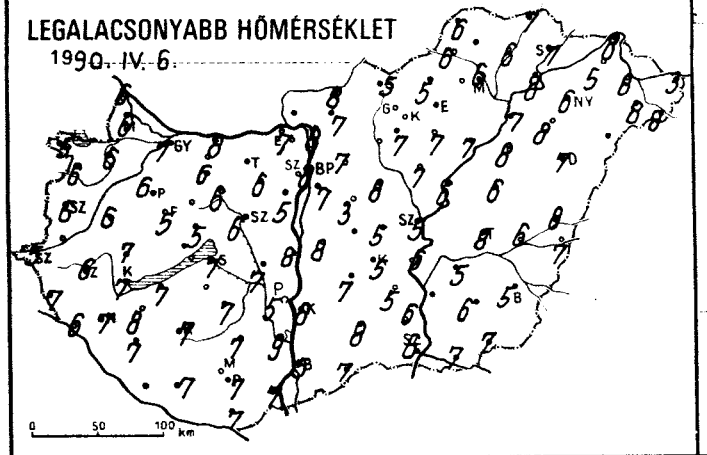

24 órás CSAPADÉKELOSZLÁS

1990. IV. 5. 7h -tól IV. 6. 7h -ig.

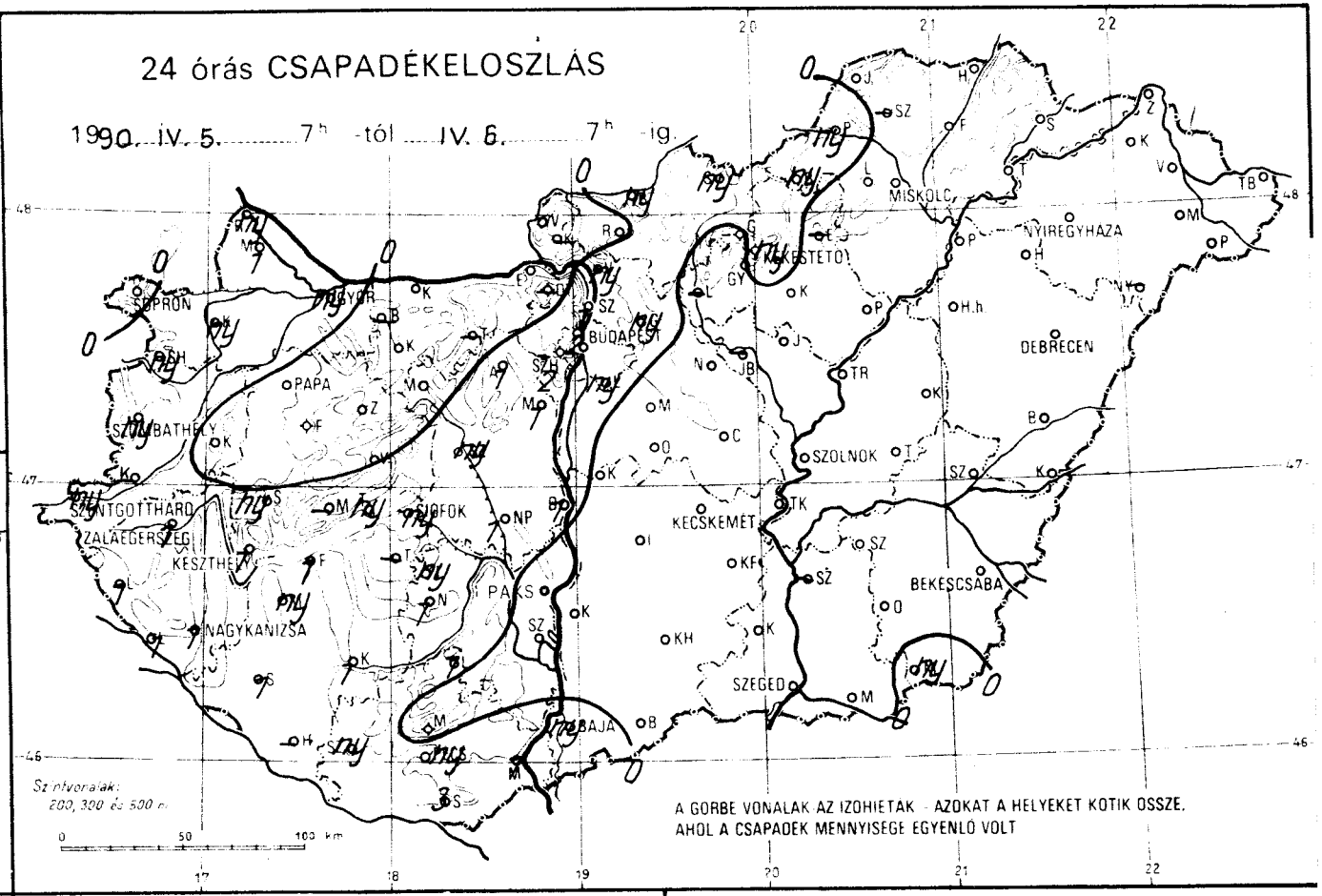

RADIÁCIÓS MINIMUM

1990. IV. 6.

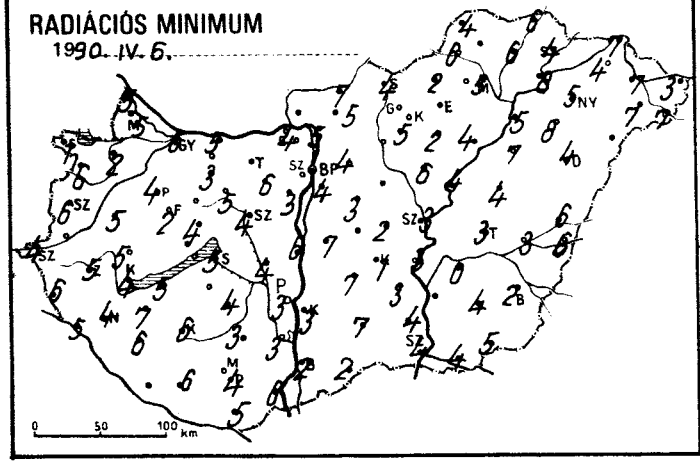

NAPFÉNYTARTAM

1990. IV. 5.

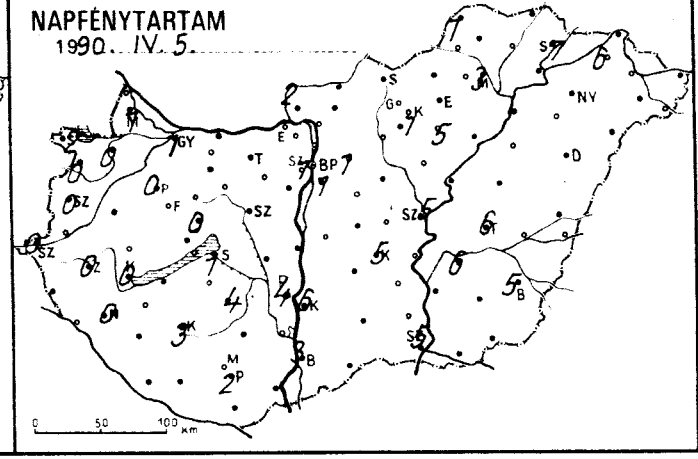

19

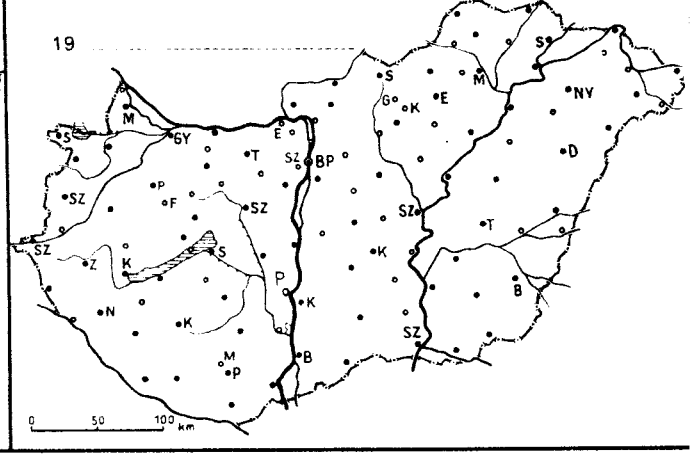

1990.IV.6. 07 h-ig az utolsó 24 óra adatai						Előző nap napos órái
állomás	csapadék (mm)		max. hőmérséklet	min. hőmérséklet	rad. min.	
Győr	ny		12	7	6	1
Kapuvár	ny	ṽ =	13	6	2	0
Mosonmagyaróvár	1		10	6	5	1
Rajka	ny	,	11	6	5	
Sopron	.		11	5	1	2
Sopronhorpács	ny	⊂	10	6	6	0
Káld	.	=	11	6	5	
Körmend	–		–	–	–	
Szentgotthárd	ny		9	5	4	0
Szombathely	ny		12	6	6	0
Lenti	1	=	11	7	6	
Letenye	1		14	6	5	
Nagykanizsa	1		13	7	4	0
Zalaegerszeg	1		11	6	5	0
Farkasgyepű	.		11	5	2	
Keszthely	1		12	7	4	0
Mencshely	–		–	–	–	
Pápa	.		12	6	4	0
Sümeg	ny		12	7	5	
Tihany	ny	=	14	7	6	
Veszprém	.		11	5	4	0
Zirc	.	⊂	10	5	1	
Fonyód	1	, =	13	7	5	
Homokszt. györgy	–		–	–	–	
Kaposvár	1	=	14	7	6	3
Marcali	ny	ṽ ⊂	14	8	7	
Siófok	ny	=	13	7	5	1
Somogyszob	1		13	7	6	
Tab	–		–	–	–	
Bábolna	–		–	–	–	
Esztergom	.		15	7	4	
Kisbér	.		15	6	3	
Komárom	.	=	12	8	5	
Tatabánya	–		–	–	–	
Alcsútdoboz	1	=	13	6	6	
Dunaújváros	1		16	8	6	
Martonvásár	1	, =	12	5	3	
Mór	.	=	13	6	5	
Sárbogárd	1	=	17	7	4	
Székesfehérvár	ny	=	14	6	4	
Iregszemcse	ny	⊂	14	7	4	4
Lengyel	1	,	13	7	3	
Paks	.		15	5	3	4
Szekszárd	.	⊂	15	9	3	
Árpádtető	.		12	7	5	
Mohács	1	=	17	7	6	
Pécs	ny		14	7	4	2
Siklós	3	=	15	7	5	
Szigetvár	ny	, =	14	7	6	
Budaörs	2	=	15	7	4	
Bp. Lőrinc	ny		15	7	4	1
Bp. Met. Int.	2	=	14	8	–	1
Bp. Szab. hegy	–		–	–	–	
Cegléd	.	⊂	11	5	2	
Dobogókő	–		–	–	–	
Gödöllő	ny		13	7	4	1
Királyrét	–		–	–	–	
Monor	.	=	17	3	3	
Nagykáta	.		17	8	–	
Szentendre	1		15	8	7	

1990.IV.6. 07 h-ig az utolsó 24 óra adatai						Előző nap napos órái
állomás	csapadék (mm)		max. hőmérséklet	min. hőmérséklet	rad. min.	
Vác	ny	⊂	15	8	5	
Vámosmikola	.	=	14	8	5	2
Baja	ny		15	5	2	3
Bácsalmás	.	⊂	16	7	2	
Izsák	.		16	7	7	
Kalocsa	.	⊂	15	6	3	6
Kecskemét	.	⊂	16	5	1	5
Kiskunfélegyháza	.	⊂	16	5	3	
Kiskunhalas	.	⊂	17	8	7	
Kunszentmiklós	.	=	17	8	7	
Tiszakécske	.	⊂	17	6	3	
Balassagyarmat	ny		14	8	7	
Romhány	.	⊂	16	7	5	
Salgótarján	ny	=	18	5	4	
Eger	–		–	–	–	
Galyatető	.		8	4	2	
Gyöngyös	.		16	7	5	
Kékestető	ny	ṽ	7	3	3	1
Kompolt	.	⊂	15	7	2	5
Lőrinci	–		–	–	–	
Poroszló	.		17	7	4	
Jászapáti	.	⊂	18	7	6	
Jászberény	–		–	–	–	
Karcag	.	=	19	6	4	
Szolnok	.	⊂	16	5	3	5
Tiszaroff	.	=	17	6	4	
Túrkeve	.	⊂	18	8	3	6
Kistelek	.	=	19	6	4	
Makó	.	⊂	18	7	4	
Szeged	.	⊂	16	6	4	5
Szentes	–		–	–	–	
Borsodnádasd	ny		13	5	2	
Füged	.		15	6	6	
Hidasnémeti	.	=	15	7	6	
Jósvafő	.	⊂	13	6	4	1
Lillafüred	.	=	15	7	6	
Miskolc	.	=	15	6	5	3
Putnok	ny	=	16	6	6	
Sárospatak	.		15	7	4	7
Szendrőlád	–		–	–	–	
Tokaj	.		17	8	8	
Kisvárda	.	=	17	5	4	6
Mátészalka	.	⊂	18	8	7	
Nyíregyháza	.		17	6	5	8
Nyírlugos	–		–	–	–	
Pátyod	.		18	8	7	
Tiszabecs	.	=	18	3	3	
Vásárosnamény	.	⊂	18	8	7	
Záhony	.	⊂	19	8	7	
Berettyóújfalu	.	⊂	19	8	6	
Debrecen	.		19	7	4	8
Hajdúdorog	.		19	8	8	
Hortobágy	.		18	8	7	
Körösszakál	.	⊂	19	7	6	
Polgár	.	⊂	18	7	5	
Békéscsaba	.	⊂	17	5	2	5
Mezőhegyes	ny	, ⊂	17	7	5	–
Orosháza	.	⊂	17	6	4	
Szarvas	.	⊂	17	5	0	6
Szeghalom	.		18	6	3	

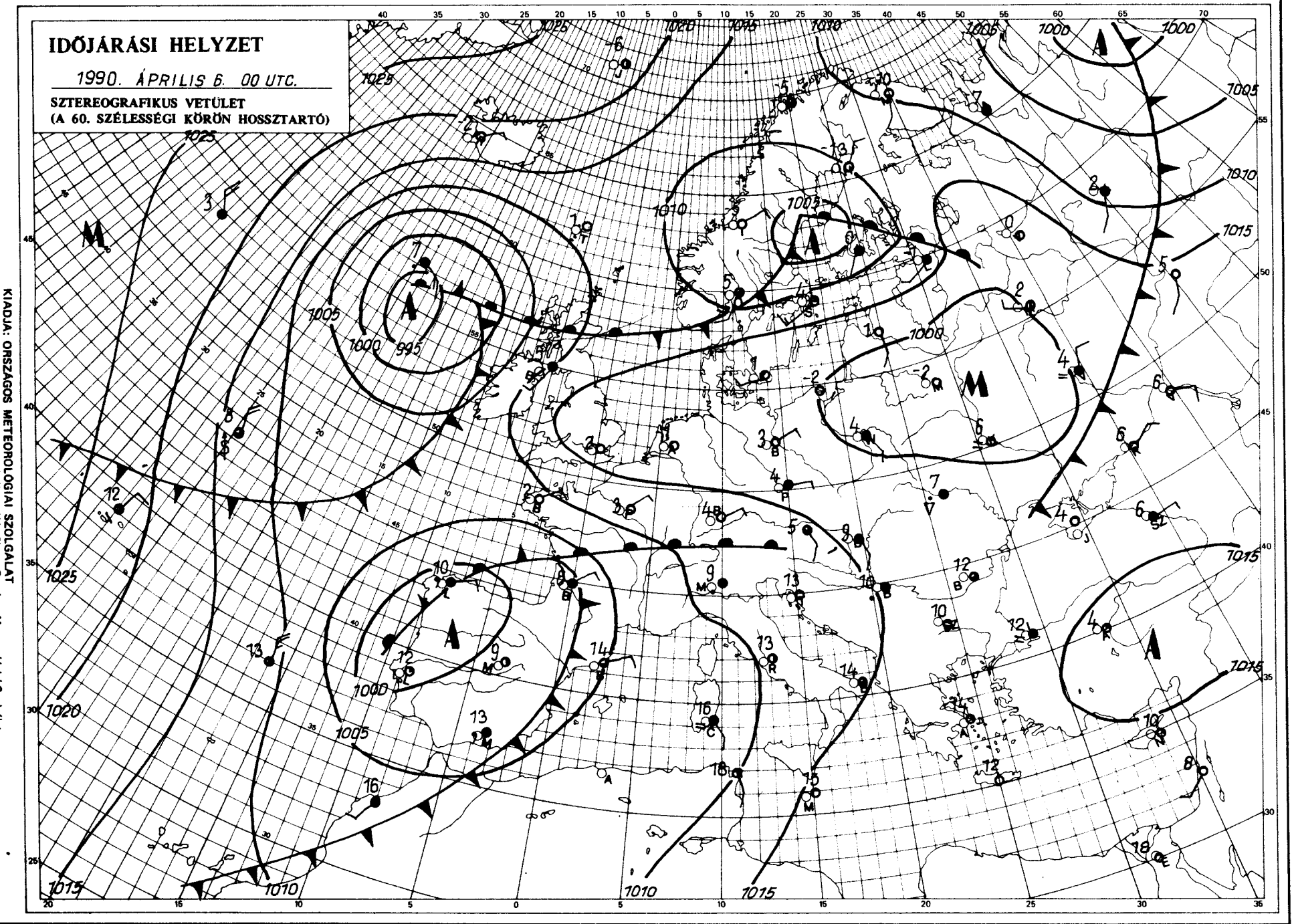

KIADJA: ORSZÁGOS METEOROLÓGIAI SZOLGÁLAT
Kiadásért felel: Berti József, az Országos Meteorológiai Szolgálat elnöke – Készült: az Országos Meteorológiai Szolgálat Nyomdájában, Budapest – Felelős vezető: Máthé Gyuláné – Munkaszám: – Szerkesztésért felel: Kapovits Albert, a Központi Előrejelző Intézet igazgatója
Készíti: a KEI Rövidtávú Előrejelző Osztálya – Szakmai felelős: Németh Lajos osztályvezető – Megjelenik naponként
Megrendelhető: 1024 Budapest, II., Kitaibel Pál utca 1. – Pénzügyi Osztály – Telefon: 363-500
Járműgyártást a havi mellékletben.

IDŐJÁRÁSI NAPIJELENTÉS

ЕЖЕДНЕВНЫЙ МЕТЕОРОЛОГИЧЕСКИЙ БЮЛЛЕТЕНЬ • DAILY WEATHER REPORT
BULLETIN QUOTIDIEN DE TEMPS • TÄGLICHER WETTERBERICHT

103. évfolyam 97. szám + Budapest + 1990. április 7. szombat

Az időjárási helyzet és a várható időjárás:

Közép-Európa és Észak-Európa időjárását egy-egy mérsékeltövi ciklon alakítja. A Kárpát-medence fölé az Észak-Adria feletti ciklon enyhe, nedves levegőt szállít. Emiatt a következő másfél nap során — főleg annak első felében — sokfelé lesz eső. Nagy valószínűséggel várható, hogy az említett adriai ciklon úgynevezett hátoldalán egyre hidegebb levegő árasztja el vasárnaptól Közép-Európát, lehűl az idő.

Pénteken Magyarország északnyugati felében erősen felhős, délkeleti felében túlnyomóan napos idő volt. A nap folyamán elszórtan fordult elő kisebb eső. A kora délutáni órákra a felhős északnyugati területeken csak 13, 18, míg délen és keleten 17, 21 fokig emelkedett a hőmérséklet. Enyhe volt a szombatra virradó éjszaka, általában 7, 12 fokig hűlt le a levegő, csupán az északkeleti megyékben mértek 4, 7 fok közötti legalacsonyabb hőmérsékletet. Éjszaka többfelé eleredt az eső. A szombat reggel 7 óráig lehullott csapadék mennyisége sehol nem haladta meg a 4 - 5 mm-t. Délelőtt túlnyomóan borult maradt az ég, továbbra is többfelé esett az eső. 11 órakor az esős helyeken csak 8, 12, másutt 13, 18 fok közötti hőmérsékletet mértek.

Ma 12 órakor Budapesten a hőmérséklet 13 fok, a tengerszintre átszámított légnyomás 1005 hPa, mérsékelten süllyed.

Várható időjárás vasárnap estig:

Az időszak első felében túlnyomóan borult idő lesz egyre többfelé, majd országszerte esővel, néhol zivatarral. Vasárnap napközben időnként már felszakadozik a felhőzet, de esőre, záporra továbbra is számítani kell.
Lassanként élénkülő délkeleti, keleti, holnapra megerősödő, sokfelé viharossá fokozódó északkeleti, északi szél várható.
Hajnalban 5, 10, vasárnap délután 11, 16 fok között lesz a hőmérséklet.

H. Bóna Márta s. k.

A hőmérséklet napi középértéke és eltérése a sokévi átlagtól (Budapest belterületén):

1990. április 6.	12,5°C	+2,2°C

1871 óta ezen a napon Budapesten előfordult

legmagasabb hőmérséklet:	25,9°C (1941, 1968)
legalacsonyabb hőmérséklet:	-3,2°C (1896)

LEGMAGASABB HŐMÉRSÉKLET

19 90. IV. 6.

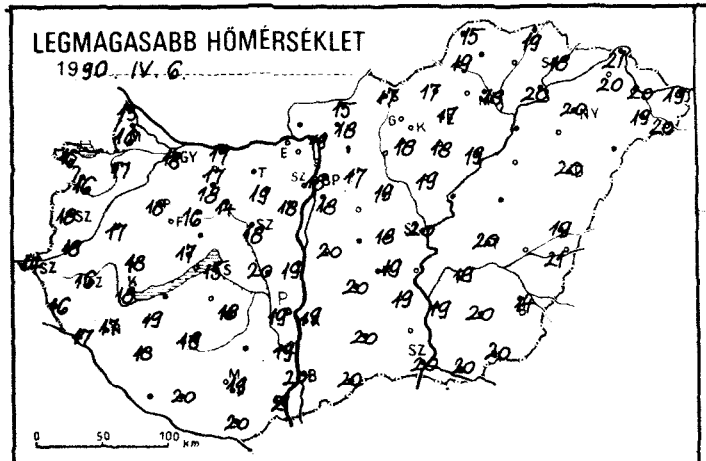

LEGALACSONYABB HŐMÉRSÉKLET

19 90. IV. 7.

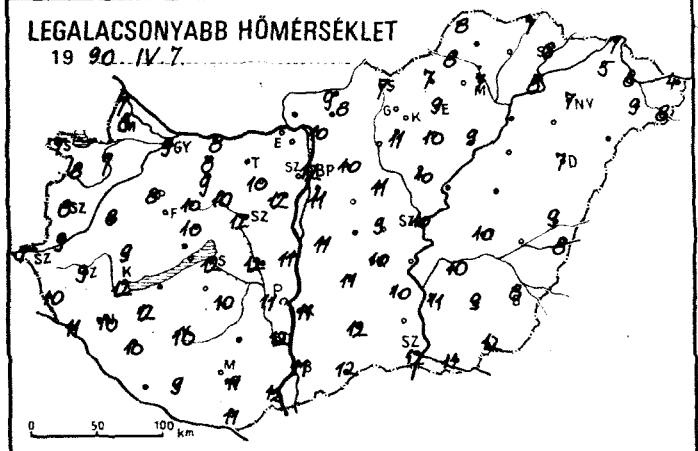

24 órás CSAPADÉKELOSZLÁS

19 90. IV. 6. 7^h -tól IV. 7. 7^h -ig

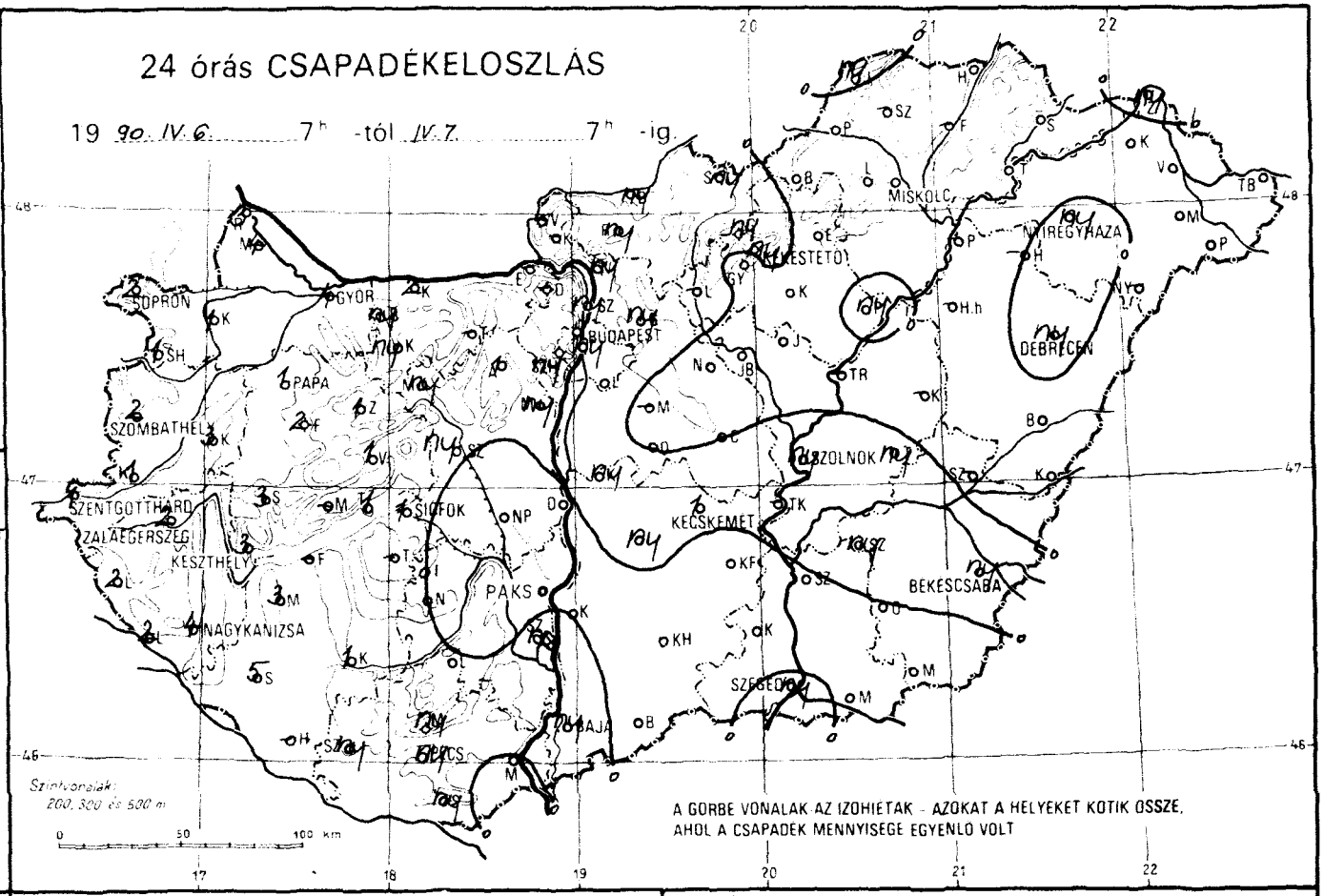

RADIÁCIÓS MINIMUM

19 90. IV. 7.

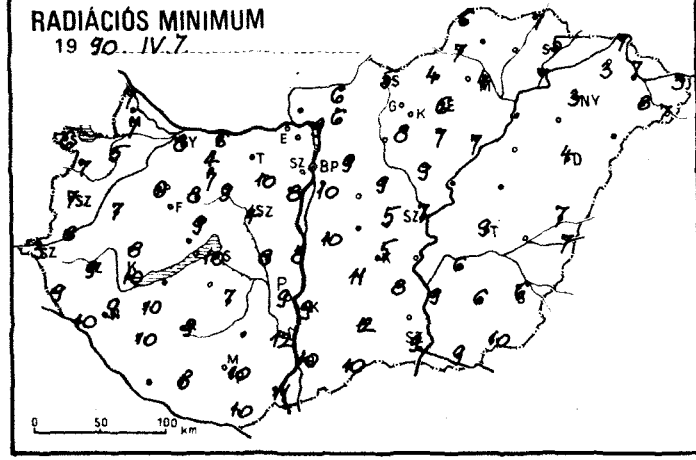

NAPFÉNYTARTAM

19 90. IV. 6.

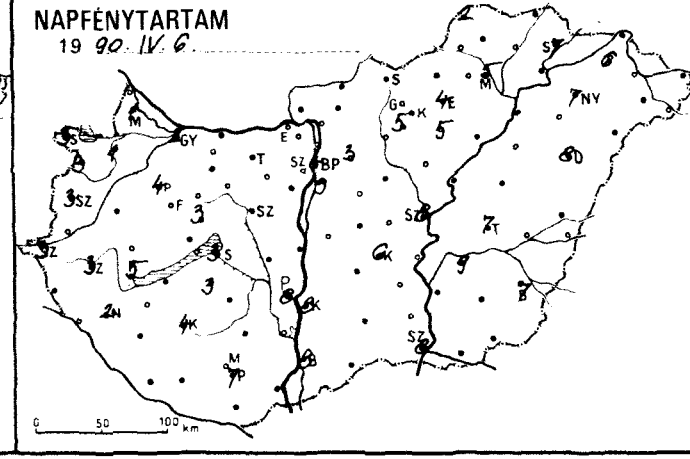

19 .....

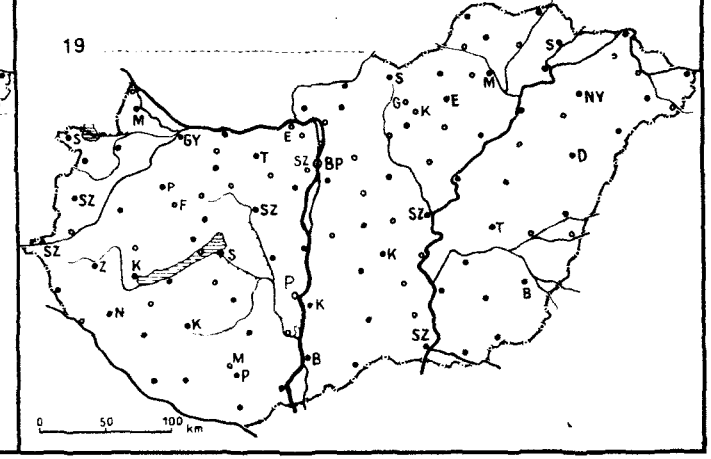

1990.IV.7. 07 h-ig az utolsó 24 óra adatai						Előző nap napos órái
állomás	csapadék (mm)		max. hőmérséklet	min. hőmérséklet	rad. min.	
Győr	4	=	18	9	8	2
Kapuvár	1	▽ =	17	7	5	1
Mosonmagyaróvár	4	≡	16	8	7	1
Rajka	3	≡	13	7	7	
Sopron	2	≡	16	7	6	3
Sopronhorpács	1	≡	16	8	7	3
Káld	3	=	17	8	7	
Körmend	1	≡	18	9	8	
Szentgotthárd	1	≡	14	7	7	3
Szombathely	2	≡	18	8	7	3
Lenti	2	≡	16	10	9	
Letenye	2		17	11	10	
Nagykanizsa	4	≡	17	10	9	2
Zalaegerszeg	2	≡	16	9	9	3
Farkasgyepű	2		15	5	4	
Keszthely	3		18	12	10	5
Mencshely	—		—	—	—	—
Pápa	1	≡	18	8	6	4
Sümeg	3	≡	18	9	8	
Tihany	1	≡	13	11	10	
Veszprém	1	=	17	10	9	3
Zirc	1	=	16	10	8	
Fonyód	—		—	—	—	
Homokszt. györgy	—		—	—	—	
Kaposvár	1	=	19	10	9	4
Marcali	3	⌒	19	12	10	
Siófok	1	=	15	12	10	3
Somogyszob	5		18	10	10	
Tab	—		—	—	—	
Bábolna	ny	▽ ⌐	17	8	4	
Esztergom	—		—	—	—	
Kisbér	ny	❜	18	9	7	
Komárom	2	=	17	8	6	
Tatabánya	—		—	—	—	
Alcsútdoboz	1	▽ ❜	19	10	10	
Dunaújváros	.		19	11	8	
Martonvásár	ny	❜ =	18	12	8	
Mór	ny	=	14	10	9	
Sárbogárd	.		20	12	8	
Székesfehérvár	ny	❜	18	12	4	
Iregszemcse	.	=	18	10	7	3
Lengyel	—		—	—	—	
Paks	.		19	11	9	8
Szekszárd	ny	=	19	12	12	
Árpádtető	ny		16	10	9	
Mohács	.	=	21	12	11	
Pécs	ny		19	11	10	7
Siklós	ny	=	20	11	10	
Szigetvár	ny	❜ =	20	9	8	
Budaörs	ny	=	19	11	8	
Bp. Lőrinc	ny	▽	18	11	10	3
Bp. Met. Int.	ny	=	18	12	—	4
Bp. Szab. hegy	.		14	9	8	
Cegléd	.	⌒	18	9	5	
Dobogókő	—		—	—	—	
Gödöllő	ny	=	17	10	9	3
Királyrét	—		—	—	—	
Monor	—		—	—		
Nagykáta	.		19	11	9	
Szentendre	ny	=	19	11	10	

1990.IV.7. 07 h-ig az utolsó 24 óra adatai						Előző nap napos órái
állomás	csapadék (mm)		max. hőmérséklet	min. hőmérséklet	rad. min.	
Vác	ny	⌒	19	10	9	
Vámosmikola	—		—	—	—	—
Baja	ny	=	20	11	10	8
Bácsalmás	.		20	12	10	
Izsák	ny	=	20	11	11	
Kalocsa	.	⌒	19	11	9	8
Kecskemét	1	▽ ⌒	19	9	5	6
Kiskunfélegyháza	.		19	10	8	
Kiskunhalas	.	⌒	20	12	12	
Kunszentmiklós	ny	❜ =	20	11	10	
Tiszakécske	—		—	—	—	
Balassagyarmat	ny	=	15	9	6	
Romhány	ny		18	8	6	
Salgótarján	ny	=	17	7	5	
Eger	.	=	17	9	6	4
Galyatető	ny		11	7	6	
Gyöngyös	.		18	11	8	
Kékestető	ny		10	6	3	5
Kompolt	.	⌒	18	10	7	5
Lőrinci	—		—	—	—	
Poroszló	ny	❜	19	9	7	
Jászapáti	.	=	19	10	9	
Jászberény	.		19	10	9	
Karcag	—		—	—	—	
Szolnok	ny		20	10	7	8
Tiszaroff	—		—	—	—	
Túrkeve	ny		20	10	9	7
Kistelek	—		—	—	—	
Makó	.		20	11	9	
Szeged	ny	⌒	20	12	9	8
Szentes	.		19	11	9	
Borsodnádasd	.	=	17	7	4	
Füged	—		—	—	—	
Hidasnémeti	.	=	19	7	7	
Jósvafő	ny	=	15	8	6	2
Lillafüred	.	=	17	8	7	
Miskolc	.	=	18	7	4	5
Putnok	.	❜	19	8	7	
Sárospatak	.		18	6	5	7
Szendrőlád	—		—	—	—	
Tokaj	.		20	8	7	
Kisvárda	.	=	20	5	3	6
Mátészalka	.	⌒	19	9	8	
Nyíregyháza	ny		20	7	3	7
Nyírlugos	—		—	—	—	
Pátyod	.	⌒	20	8	7	
Tiszabecs	.	⌐	19	4	3	
Vásárosnamény	.	⌒	20	8	7	
Záhony	ny	=	21	7	7	
Berettyóújfalu	.	=	19	9	7	
Debrecen	ny	⌒	20	7	4	8
Hajdúdorog	—		—	—	—	
Hortobágy	—		—	—	—	
Körösszakál	.	⌒	21	8	7	
Polgár	—		—	—	—	
Békéscsaba	ny	⌒	14	8	6	7
Mezőhegyes	.		20	12	10	—
Orosháza	.	⌒	20	9	6	
Szarvas	ny	⌒	19	10	6	9
Szeghalom	—		—	—	—	

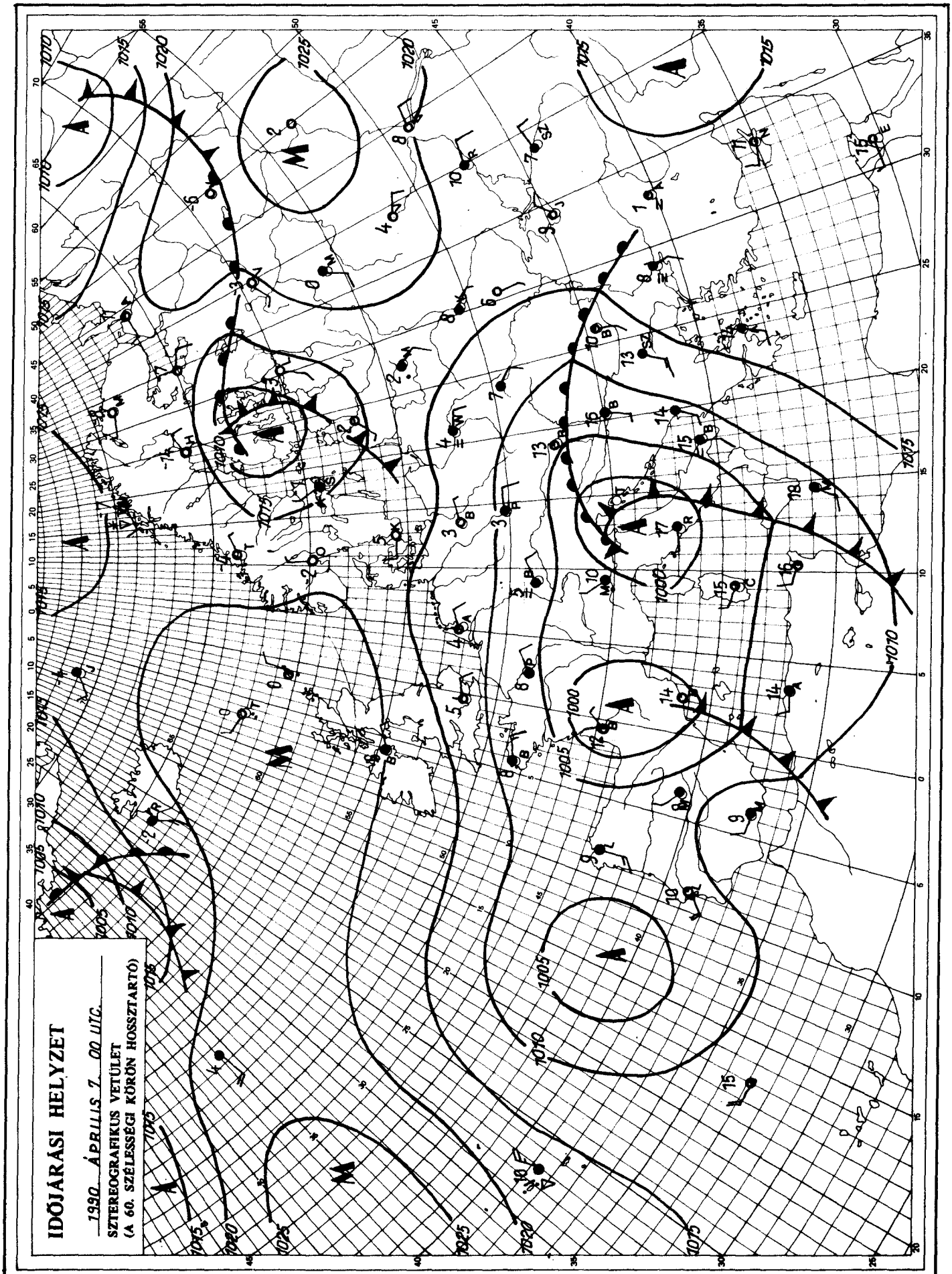

KIADJA: ORSZÁGOS METEOROLÓGIAI SZOLGÁLAT
Kiadásért felel: Barát József, az Országos Meteorológiai Szolgálat elnöke – Készült: az Országos Meteorológiai Szolgálat Nyomdájában, Budapest – Felelős vezető: Máthé Gyuláné – Munkaszám: 90. – Szerkesztésért felel: Kapovits Albert, a Központi Előrejelző Intézet igazgatója

Készíti: a KEI Rövidtávú Előrejelző Osztálya – Szakmai felelős: Németh Lajos osztályvezető – Megjelenik naponként
Megrendelhető: 1024 Budapest, II., Kitaibel Pál utca 1. – Pénzügyi Osztály – Telefon: 353-500
Jelmagyarázat a havi mellékletben

IDŐJÁRÁSI NAPIJELENTÉS

ЕЖЕДНЕВНЫЙ МЕТЕОРОЛОГИЧЕСКИЙ БЮЛЛЕТЕНЬ • DAILY WEATHER REPORT
BULLETIN QUOTIDIEN DE TEMPS • TÄGLICHER WETTERBERICHT

103. évfolyam 98. szám + Budapest + 1990. április 8. vasárnap

Az időjárási helyzet és a várható időjárás:

Észak-, Északkelet-Európában ciklonok okoznak változékony, igen hűvös, szeles időt. Zápo-rokat hózáporokat jelentenek. Közép-Európa felett is alacsony nyomású légörvény található, melynek felhőzetéből a Kárpát-medence térségében is sok helyütt hullott jelentős mennyiségű csapadék. Ez a ciklon azonban lassanként kelet felé távolodik. A következő 36 órában hazánk fölé szárazabb, és mintegy 4 - 5 fokkal hidegebb levegő érkezik erős északi széllel, emiatt további lehűlésre kell számítani.

Szombaton csupán hazánk déli, délkeleti vidékein sütött ki egy-két órára a Nap. Többnyire borult idő volt, sokfelé ismétlődő esővel, záporesővel. A ma reggel 7 óráig lehullott csapadék mennyisége a délkeleti országrészben 1 és 5, másutt általában 10 és 20 mm között alakult, de például Salgótarjánból 34 mm-t jelentettek. A hőmérséklet csúcsértéke szombaton a déli, délekeleti megyékben elérte a 18, 23 fokot, északon, északnyugaton pedig csupán 8 és 13 fok között volt. Ma (vasárnap) reggelre általában 3, 8, délkeleten 9, 12 fokig hűlt le a levegő. A délelőtti órákban az ország nagy részén borult idő volt, főleg nyugaton és északon további esővel, sokfelé megerősödött, a Dunántúlon helyenként viharossá fokozódott az északi szél. 11 órakor általában 4 és 10 fok közötti hőmérsékleteket mértek.

Ma 12 órakor Budapesten a hőmérséklet 7 fok, a tengerszintre átszámított légnyomás 1005 hPa, erősen emelkedik.

Várható időjárás hétfő estig:

Ma többnyire borult idő lesz, sokfelé újabb esővel, záporesővel. A hegyekben egy-egy hózápor-ra is számítani lehet. Holnap északnyugat felől felszakadozik a felhőzet és már csak elszórtan fordulhat elő zápor.
Az északi, északkeleti szél ma sokfelé erős, időnként viharos lesz. Hétfőn a szél lassanként mérséklődik és a Dunántúlon délkeletire fordul.
További lehűlés várható.
A legalacsonyabb éjszakai hőmérséklet 0 és +5, a legmagasabb nappali hőmérséklet hétfőn általában 7 és 12 fok között alakul.

Jenki Szilvia s. k.

A hőmérséklet napi középértéke és eltérése a sokévi átlagtól (Budapest belterületén):

1990. április 7.	12,9°C	+2,6°C

1871 óta ezen a napon Budapesten előfordult

legmagasabb hőmérséklet:	26,0°C (1961)
legalacsonyabb hőmérséklet:	-1,9°C (1929)

LEGMAGASABB HŐMÉRSÉKLET

19 90. IV. 7.

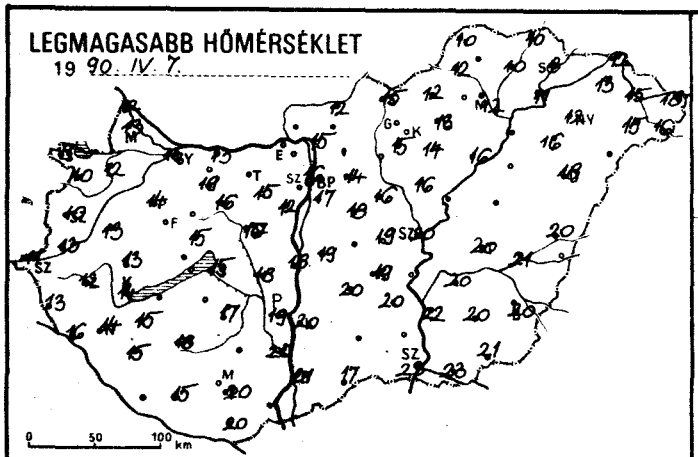

LEGALACSONYABB HŐMÉRSÉKLET

19 90. IV. 8.

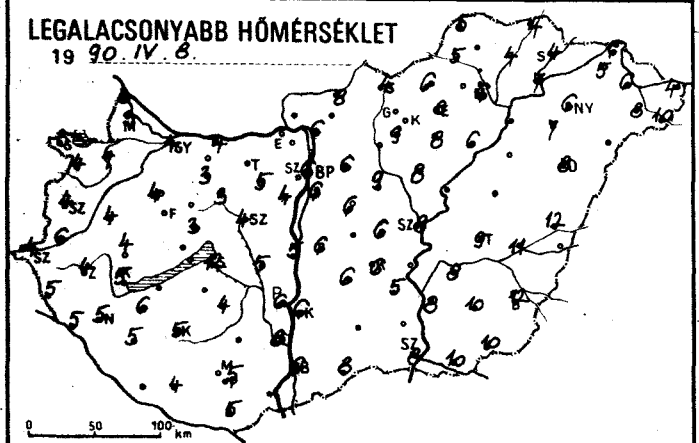

RADIÁCIÓS MINIMUM

19 90. IV. 8.

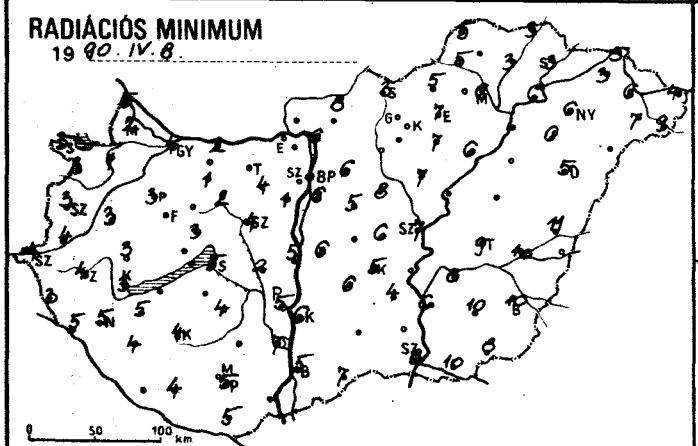

24 órás CSAPADÉKELOSZLÁS

19 90. IV. 7. 7h -tól IV. 8. 7h -ig.

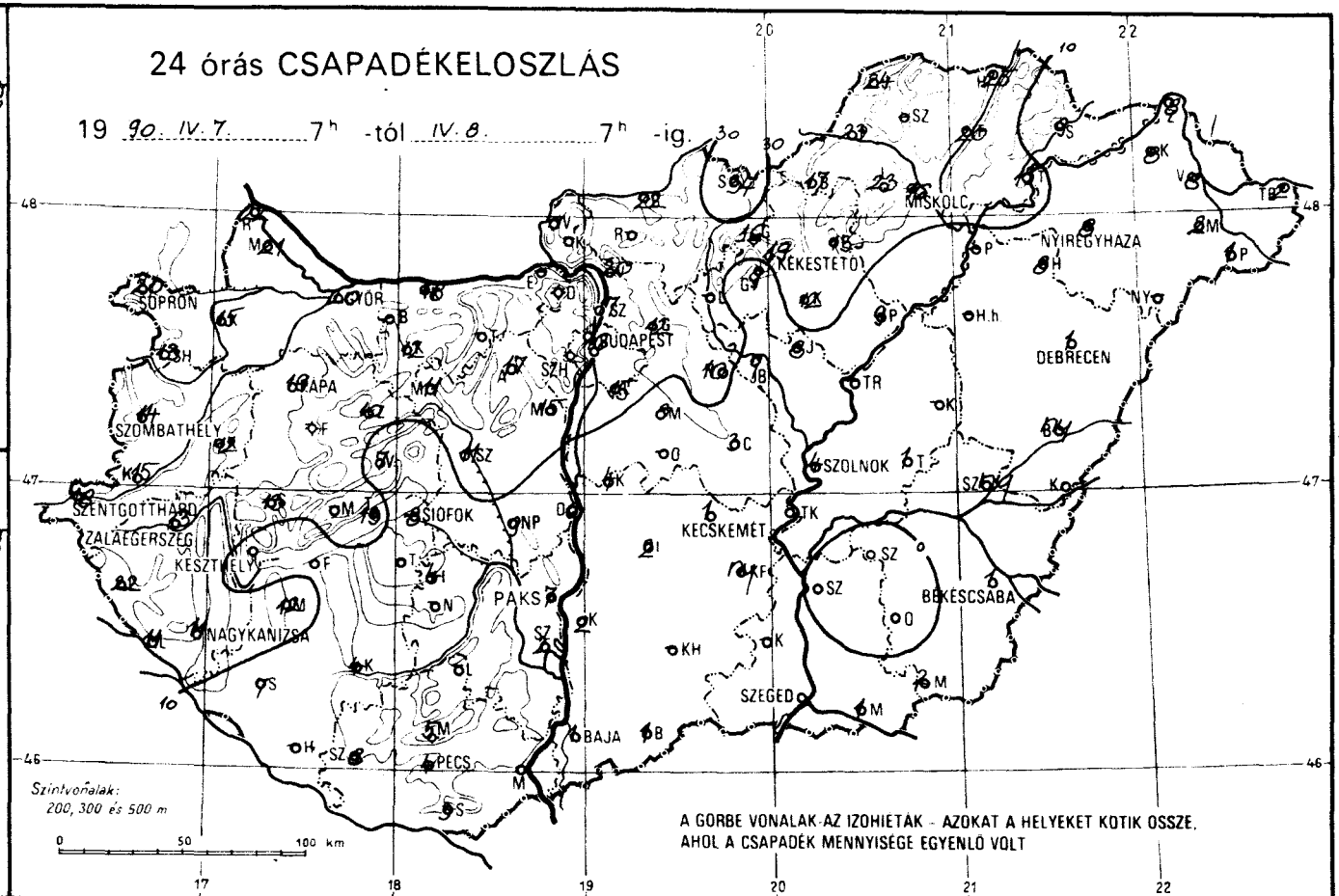

NAPFÉNYTARTAM

1990. IV. 8.

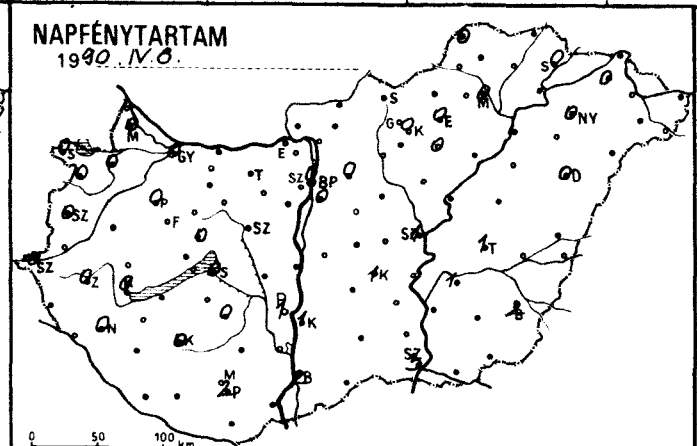

19

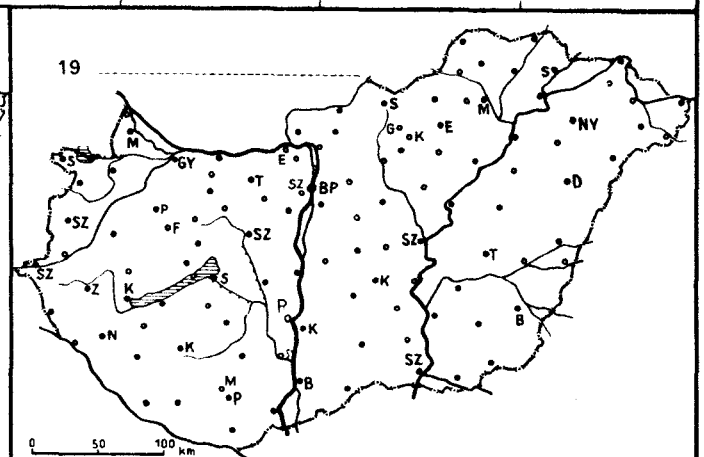

19 90.IV.8. 07 h-ig az utolsó 24 óra adatai						Előző nap napos órái
állomás	csapadék (mm)		max. hőmérséklet	min. hőmérséklet	rad. min.	
Győr	20	=	15	4	4	0
Kapuvár	15		12	4	1	0
Mosonmagyaróvár	21		13	3	2	0
Rajka	22		12	5	3	
Sopron	20	▽ =	8	3	3	0
Sopronhorpács	13	≡	10	4	3	0
Káld	12	=	13	4	3	
Körmend	15		13	6	4	
Szentgotthárd	18	≡	11	4	4	0
Szombathely	14	≡	10	4	3	0
Lenti	22	▽	13	5	3	
Letenye	11		16	5	5	
Nagykanizsa	11	≡	14	5	5	0
Zalaegerszeg	13	≡	12	4	4	0
Farkasgyepű	—		—	—	—	
Keszthely	8	=	14	5	3	0
Mencshely	—		—	—	—	
Pápa	19	≡	14	4	3	0
Sümeg	13		13	4	3	
Tihany	13	=	15	4	3	
Veszprém	7	▽ ≡	15	3	3	0
Zirc	10	≡	15	2	1	
Fonyód	—		—	—	—	
Homokszt. györgy	—		—	—	—	
Kaposvár	4	=	18	5	4	0
Marcali	12	⌒	15	6	5	
Siófok	8	=	15	12	5	0
Somogyszob	7		15	5	4	
Tab	—		—	—	—	
Bábolna	—		—	—	—	
Esztergom	—		—	—	—	
Kisbér	12		19	3	1	
Komárom	18	=	13	4	2	
Tatabánya	—		—	—	—	
Alcsútdoboz	17	=	15	5	4	
Dunaújváros	6		18	5	5	
Martonvásár	15	=	12	4	1	
Mór	11	=	16	3	2	
Sárbogárd	9	=	18	5	2	
Székesfehérvár	11	=	16	4	4	
Iregszemcse	4		17	4	4	0
Lengyel	—		—	—	—	
Paks	7	▽	19	6	5	1
Szekszárd	2	=	20	8	7	
Árpádtető	5	=	16	3	3	
Mohács	—		—	—	—	
Pécs	4		20	5	5	2
Siklós	3	=	20	5	5	
Szigetvár	8	=	15	4	4	
Budaörs	14	=	17	6	2	
Bp. Lőrinc	15	=	17	6	6	0
Bp. Met. Int.	16	=	16	6	—	0
Bp. Szab. hegy	—		—	—	—	
Cegléd	3	=	19	6	6	
Dobogókő	—		—	—	—	
Gödöllő	12	=	14	6	6	0
Királyrét	—		—	—	—	
Monor	8	=	18	6	5	
Nagykáta	10		16	9	8	
Szentendre	17		15	7	6	

19 90.IV.8.07 h-ig az utolsó 24 óra adatai						Előző nap napos órái
állomás	csapadék (mm)		max. hőmérséklet	min. hőmérséklet	rad. min.	
Vác	20	=	15	6	6	
Vámosmikola	—		—	—	—	—
Baja	1	▽ =	21	6	5	2
Bácsalmás	1	=	17	8	7	
Izsák	2	=	20	6	6	
Kalocsa	2		20	6	6	1
Kecskemét	1	⌒	19	6	5	1
Kiskunfélegyháza	ny		20	5	4	
Kiskunhalas	—		—	—	—	
Kunszentmiklós	4	=	19	6	6	
Tiszakécske	—		—	—	—	
Balassagyarmat	22	=	12	8	8	
Romhány	—		—	—	—	
Salgótarján	34	=	15	4	3	
Eger	13	=	13	8	7	0
Galyatető	16	≡	9	4	4	
Gyöngyös	9		15	9	—	
Kékestető	19	▽ ≡	8	3	3	0
Kompolt	12		14	8	7	0
Lőrinci	—		—	—	—	
Poroszló	9	=	16	6	6	
Jászapáti	9	▽ =	16	8	7	
Jászberény	7	=	17	8	6	
Karcag	—		—	—	—	
Szolnok	4	=	20	8	7	1
Tiszaroff	—		—	—	—	
Túrkeve	1		20	9	9	1
Kistelek	—		—	—	—	
Makó	1		23	10	10	
Szeged	.	=	23	8	8	3
Szentes	.		22	8	6	
Borsodnádasd	17	=	12	6	5	
Füged	20	=	10	4	3	
Hidasnémeti	25	▽ =	10	4	3	
Jósvafő	24	=	10	5	5	0
Lillafüred	23	=	12	7	6	
Miskolc	16	=	12	6	6	0
Putnok	23	=	12	5	5	
Sárospatak	9	=	8	4	3	0
Szendrőlád	—		—	—	—	
Tokaj	15	=	11	7	6	
Kisvárda	8	=	13	5	3	0
Mátészalka	2		15	8	7	
Nyíregyháza	8	=	12	6	6	0
Nyírlugos	—		—	—	—	
Pátyod	1		16	10	9	
Tiszabecs	2	=	18	4	4	
Vásárosnamény	8	▽ =	15	6	6	
Záhony	8	=	12	6	5	
Berettyóújfalu	ny	=	20	12	11	
Debrecen	1	⌒	18	8	5	0
Hajdúdorog	8	=	16	7	6	
Hortobágy	—		—	—	—	
Körösszakál	—		—	—	—	
Polgár	—		—	—	—	
Békéscsaba	1	▽	20	12	10	2
Mezőhegyes	2		21	10	8	—
Orosháza	.	⌒	20	10	10	
Szarvas	.	▽ =	20	8	8	1
Szeghalom	ny	=	21	11	10	

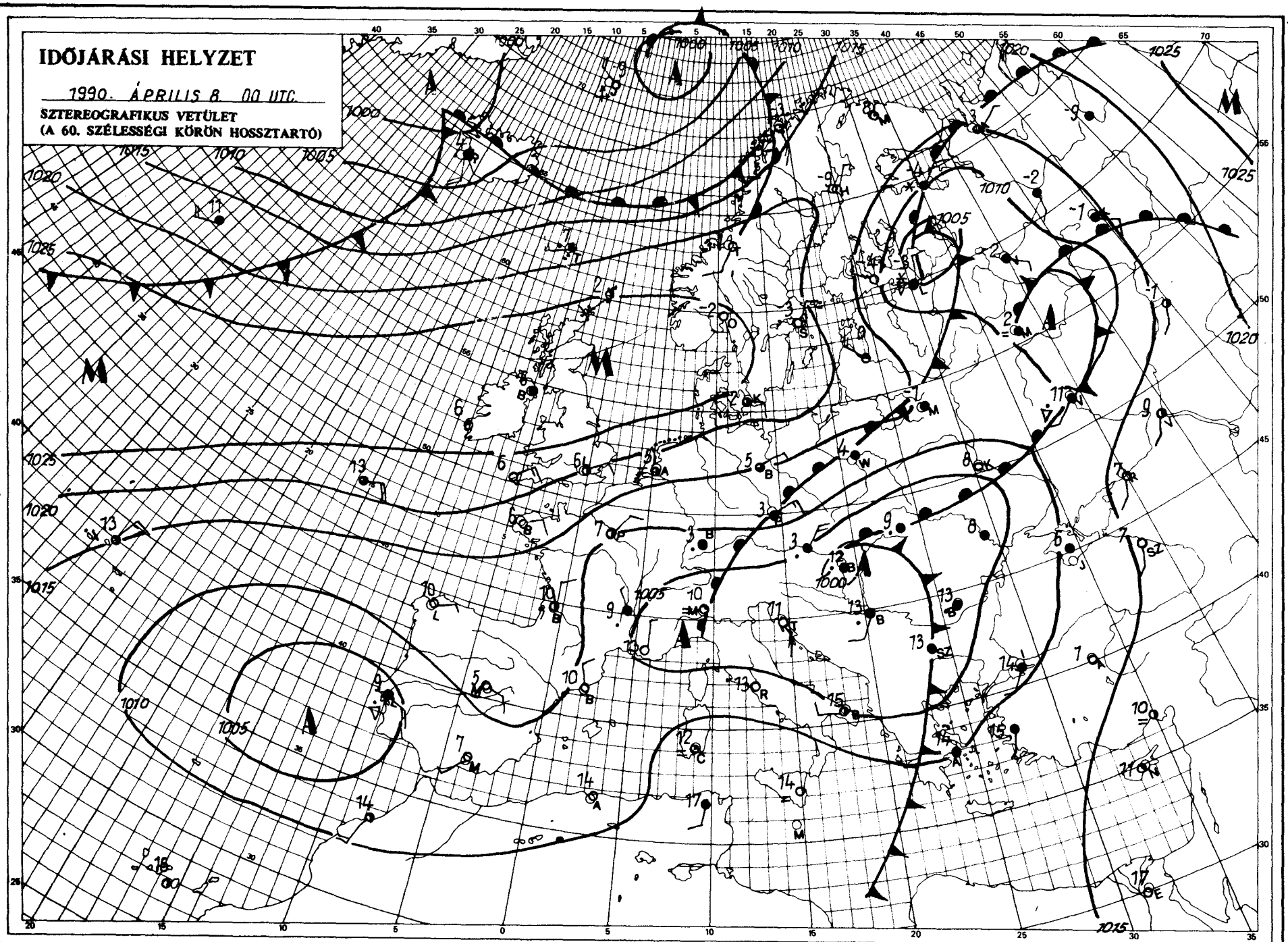

KIADJA: ORSZÁGOS METEOROLÓGIAI SZOLGÁLAT
Kiadásért felel: Barát József, az Országos Meteorológiai Szolgálat elnöke – Készült: az Országos Meteorológiai Szolgálat Nyomdájában, Budapest – Felelős vezető: Máthé Gyuláné – Munkaszám: 90-[illegible] – Előállításáért felel: Kapovits Albert, a Központi Előrejelző Intézet igazgatója
Készült: a KEI Rövidtávú Előrejelző Osztálya – Szakmai felelős: Németh Lajos osztályvezető – Megjelenik naponként
Megrendelhető: 1024 Budapest, II., Kitaibel Pál utca 1. – Pénzügyi Osztály – Telefon: 353-500
Jelmagyarázat a hátsó melléklapon!

IDŐJÁRÁSI NAPIJELENTÉS

ЕЖЕДНЕВНЫЙ МЕТЕОРОЛОГИЧЕСКИЙ БЮЛЛЕТЕНЬ • DAILY WEATHER REPORT
BULLETIN QUOTIDIEN DE TEMPS • TÄGLICHER WETTERBERICHT

103. évfolyam 99. szám + Budapest + 1990. április 9. hétfő

Az időjárási helyzet és a várható időjárás:

Az az alacsony nyomású légörvény, amely Közép-Európában a lehűlést okozta, ma hajnalra a Fekete-tenger északi része fölé helyeződött. Hatására a Szovjetunió európai területének nagy részén csapadékos az időjárás, eső, havazás egyaránt előfordul. Ugyancsak ciklonok okoznak változékony időt Észak- és Dél-Európában. A dél-európai légörvény az elkövetkező 24-36 órában erősödik, és holnap már hatással lesz időjárásunkra.

Vasárnap Magyarország nagy részén erősen felhős, illetve borult volt az ég, sokfelé esett az eső, északkeleten néhol a hó. A ma reggel 7 óráig lehullott csapadék mennyisége az ország déli, délkeleti felében csapadéknyom és 3 mm között volt, az északi országrészben ugyanakkor 5 és 14 mm közötti csapadékmennyiséget mértek. A Mátra magasabban fekvő területein összefüggő hóréteg alakult ki, Galyatetőn például 3, Kékestetőn 2 cm-t mértek ma reggel. A hőmérséklet csúcsértéke vasárnap általában 5 és 10 fok között alakult, de a déli megyékben 13, 14 fokot mértek. Ma reggelre -2, +4 fok közé csökkent a hőmérséklet, a hidegebb az északi országrészben volt. Délelőtt változóan felhős volt az ég az országban, a hőmérséklet 11 órára 3, 8 fokig emelkedett.

Ma 12 órakor Budapesten a hőmérséklet 8 fok, a tengerszintre átszámított légnyomás 1017 hPa, alig változik.

Várható időjárás kedd estig:

Az esti óráktól délnyugat felől erősen megnövekszik a felhőzet és délen, délnyugaton elered az eső. Kezdetben a hegyekben kisebb havazás is valószínű. Kedden néhány órás napsütésre az északi, északkeleti megyékben lehet számítani.
Az északi, északkeleti szél megélénkül, holnap napközben időnként megerősödik.
Folytatódik az évszakhoz képest hideg idő. A legalacsonyabb éjszakai hőmérséklet +2, -3, a legmagasabb nappali hőmérséklet kedden 6 és 11 fok között alakul.

Nadrai Attila s. k.

Távolabbi kilátások szerdától – szombatig:

Szerdán még gyakran lesz borult az ég, és az ország déli, délkeleti térségében továbbra is várható eső, majd a csapadékhajlam csökken. Az időszak legvégén nyugat felől felhősödés kezdődik és a Dunántúlon záporok is lehetnek.
A legalacsonyabb hajnali hőmérséklet eleinte -1, +4, majd +1, +6 fok között alakul.
A legmagasabb nappali hőmérséklet eleinte 8, 13, majd 12, 16 fok között várható.
Jelentős mennyiségű (legalább napi 5 mm) csapadék az ország területének 40 százalékán várható.

Középtávú Előrejelző Csoport

A hőmérséklet napi középértéke és eltérése a sokévi átlagtól (Budapest belterületén):

1990. április 8.	6,7°C	-3,2°C

1871 óta ezen a napon Budapesten előfordult

legmagasabb hőmérséklet:	27,6°C (1939)
legalacsonyabb hőmérséklet:	-2,5°C (1956)

LEGMAGASABB HŐMÉRSÉKLET

19 90. IV. 8.

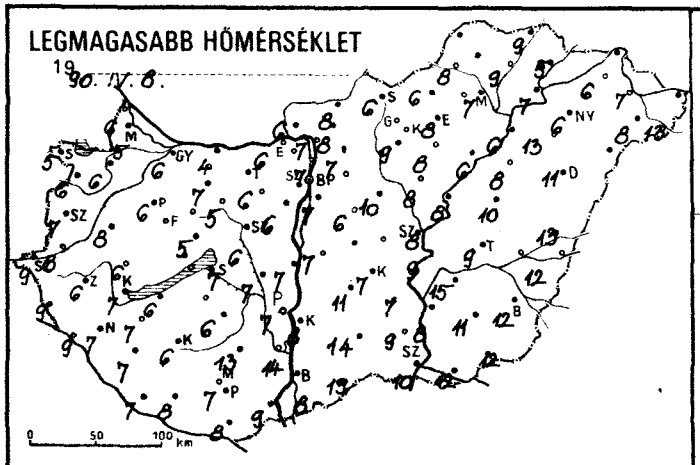

LEGALACSONYABB HŐMÉRSÉKLET

19 90. IV. 9.

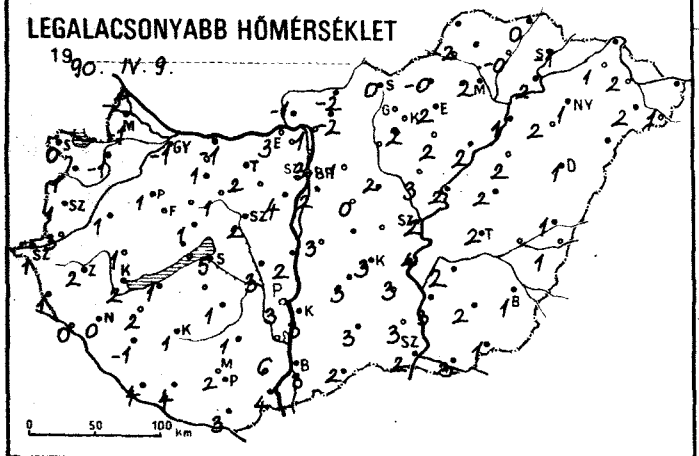

24 órás CSAPADÉKELOSZLÁS

19 90. IV. 8. 7 h -tól IV. 9. 7 h -ig.

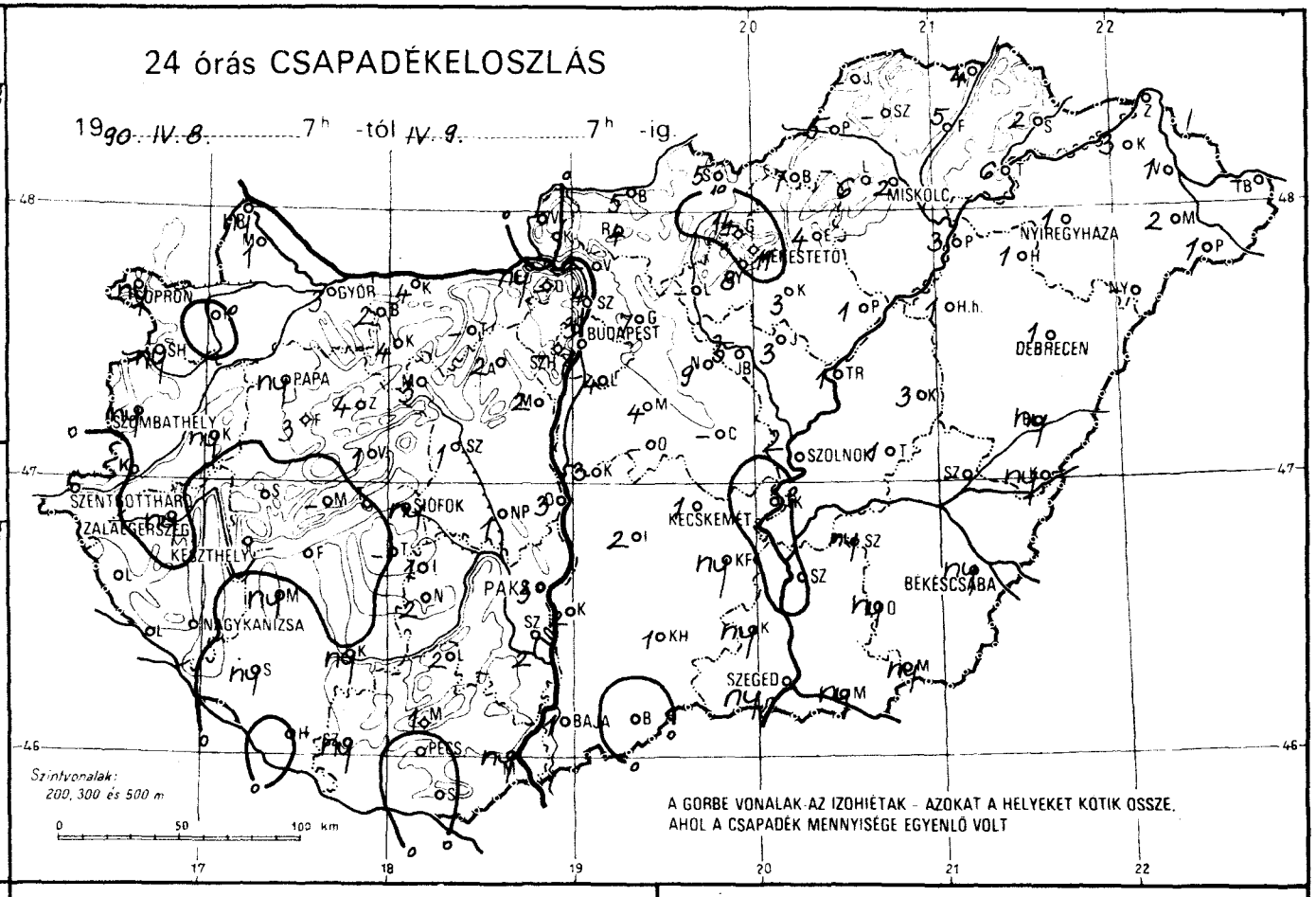

RADIÁCIÓS MINIMUM

19 90. IV. 9.

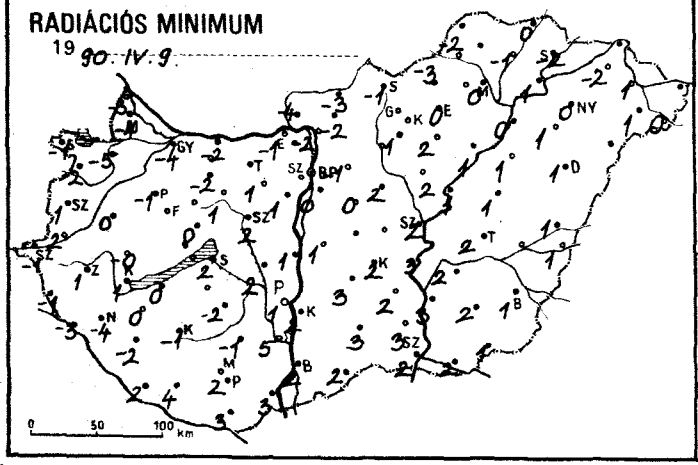

NAPFÉNYTARTAM

19 90. IV. 8.

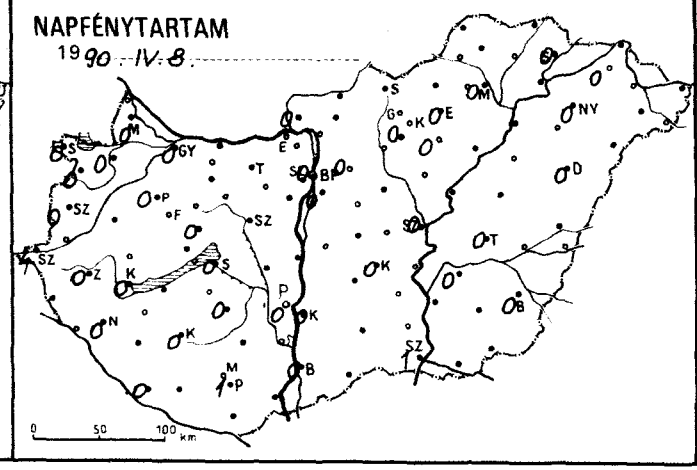

19

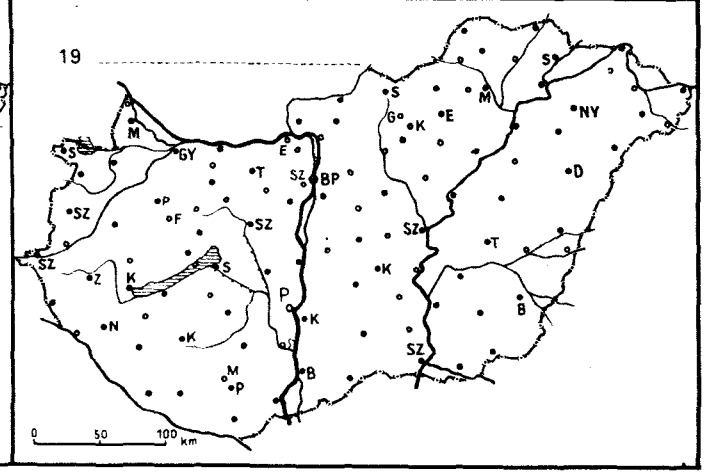

1990.IV.9. 07 h-ig az utolsó 24 óra adatai						Előző nap napos órái
állomás	csapadék (mm)	Hó cm	max. hőmérséklet	min. hőmérséklet	rad. min.	
Győr	3		6	-1	-4	0
Kapuvár	. ∩		6	-1	-5	0
Mosonmagyaróvár	1 ⌞		5	-1	-4	0
Rajka	ny ❟		6	-2	-3	
Sopron	ny		5	0	-1	0
Sopronhorpács	ny ❟		6	1	-2	0
Káld	ny		8	1	0	
Körmend	.		8	3	2	
Szentgotthárd	.		9	1	-1	4
Szombathely	ny ▽		7	1	1	0
Lenti	.		9	1	-1	
Letenye	. ∩		9	0	-3	
Nagykanizsa	. ⌞		7	0	-4	0
Zalaegerszeg	ny ▽		6	2	1	0
Farkasgyepű	3		10	1	-0	
Keszthely	.		7	2	1	0
Mencshely	—		—	—	—	—
Pápa	ny		6	1	-1	0
Sümeg	.		6	1	-0	
Tihany	. ∩		6	2	2	
Veszprém	1		5	1	0	0
Zirc	4 =		3	-0	-3	
Fonyód	.		6	1	0	
Homokszt. györgy	. ∩		7	4	2	0
Kaposvár	ny =		6	1	-1	0
Marcali	ny		7	2	0	
Siófok	ny		7	5	2	0
Somogyszob	ny		7	-1	-2	
Tab	—		—	—	—	
Bábolna	2 ∩		7	-1	-5	
Esztergom	ny		6	3	-1	
Kisbér	4		7	1	-2	
Komárom	4 ⌞		4	-1	-2	
Tatabánya	—		—	—	—	
Alcsútdoboz	2		6	2	1	
Dunaújváros	3		7	2	1	
Martonvásár	2 ❟ =		6	4	1	
Mór	3 =		5	1	1	
Sárbogárd	1 =		7	3	-2	
Székesfehérvár	1 =		6	2	2	
Iregszemcse	1 =		6	1	-2	0
Lengyel	2 ❟		13	1	-1	
Paks	3		7	3	1	0
Szekszárd	2		14	6	5	
Árpádtető	1 =		4	1	-0	
Mohács	ny =		9	4	3	
Pécs	.		7	2	2	1
Siklós	. ∩		8	3	3	
Szigetvár	ny ❟ =		8	4	4	
Budaörs	1 =		8	4	1	
Bp. Lőrinc	4 =		7	2	0	0
Bp. Met. Int.	3 =		7	3	—	0
Bp. Szab. hegy	—		—	—	—	
Cegléd	—		—	—	—	
Dobogókő	—		—	—	—	
Gödöllő	7		7	1	-1	0
Királyrét	. ⌞		11	-4	-6	
Monor	4 =		6	0	0	
Nagykáta	9 =		10	2	2	
Szentendre	4		8	3	2	

1990.IV.9. 07 h-ig az utolsó 24 óra adatai						Előző nap napos órái
állomás	csapadék (mm)	Hó cm	max. hőmérséklet	min. hőmérséklet	rad. min.	
Vác	2 =		7	1	-2	
Vámosmikola	. =		6	-1	-4	0
Baja	1 =		8	3	2	0
Bácsalmás	. =		13	2	2	
Izsák	2 =		11	3	3	
Kalocsa	2		8	3	2	0
Kecskemét	1 ∩		7	3	2	0
Kiskunfélegyháza	ny ❟		7	3	2	
Kiskunhalas	1 ∩		14	3	3	
Kunszentmiklós	3 =		7	3	1	
Tiszakécske	.		9	4	3	
Balassagyarmat	5 =		8	-2	-3	
Romhány	4 ⌞		8	-2	-2	
Salgótarján	5 =		6	0	-1	
Eger	4 =		9	2	0	0
Galyatető	14 ✳	3	3	-6	-8	
Gyöngyös	8		9	2	1	
Kékestető	11 ✳	2	3	-7	-7	0
Kompolt	3		8	2	2	0
Lőrinci	—		—	—	—	
Poroszló	1		6	2	1	
Jászapáti	3 =		8	3	2	
Jászberény	5 =		8	3	1	
Karcag	3 =		10	2	1	
Szolnok	2		8	2	2	0
Tiszaroff	1		8	2	1	
Túrkeve	1		9	2	2	0
Kistelek	ny ▽ =		9	3	3	
Makó	ny ❟		12	3	2	
Szeged	ny		10	2	2	1
Szentes	.		8	3	3	
Borsodnádasd	7		6	-0	-3	
Füged	5 =		9	-0	-1	
Hidasnémeti	4 =		9	0	0	
Jósvafő	—		—	—	—	
Lillafüred	6		9	2	1	
Miskolc	2		7	2	0	0
Putnok	5		8	-2	-2	
Sárospatak	2		5	-1	-2	0
Szendrőlád	—		—	—	—	
Tokaj	6		7	2	1	
Kisvárda	3 =		6	1	-2	0
Mátészalka	2		8	2	1	
Nyíregyháza	1 ✳		6	1	0	0
Nyírlugos	—		—	—	—	
Pátyod	1 ❟		13	1	0	
Tiszabecs	—		—	—	—	
Vásárosnamény	1 =		7	2	1	
Záhony	—		—	—	—	
Berettyóújfalu	ny =		13	1	1	
Debrecen	1 =		11	1	1	0
Hajdúdorog	1 =		13	2	1	
Hortobágy	1		8	2	1	
Körösszakál	ny ❟		12	1	1	
Polgár	3 =		6	1	0	
Békéscsaba	ny =		12	1	1	0
Mezőhegyes	ny		12	1	1	—
Orosháza	ny ∩		11	2	2	
Szarvas	ny ❟ =		15	2	2	0
Szeghalom	—		—	—	—	

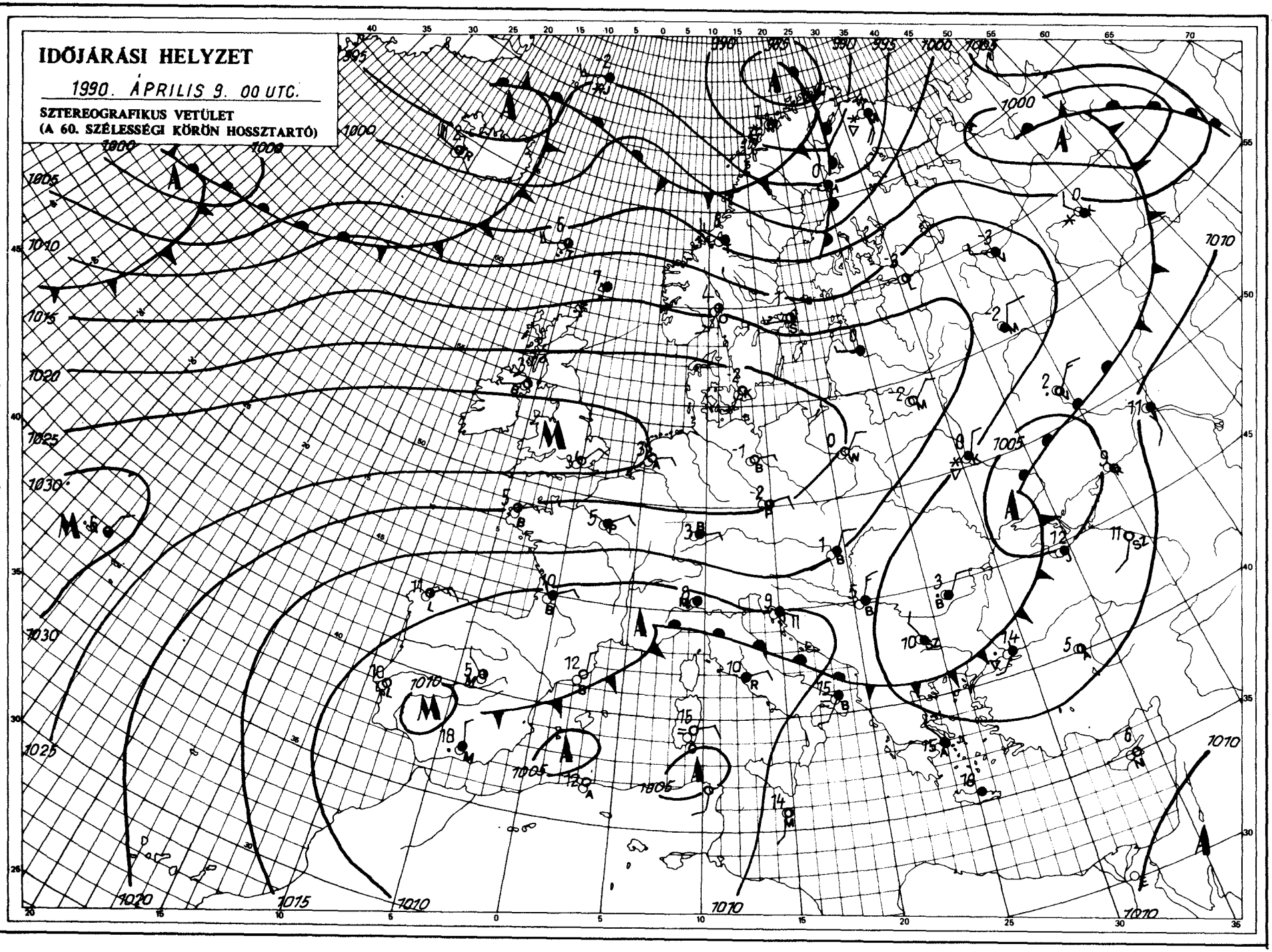

KIADJA: ORSZÁGOS METEOROLÓGIAI SZOLGÁLAT
Kiadásért felel: Barát József, az Országos Meteorológiai Szolgálat elnöke – Készült: az Országos Meteorológiai Szolgálat Nyomdájában, Budapest – Felelős vezető: Máthé Gyuláné – Munkaszám: 90.1[illegible] – Szerkesztésért felel: Kapovits Albert, a Központi Előrejelző Intézet igazgatója
Készíti: a KEI Rövidtávú Előrejelző Osztálya – Szakmai felelős: Németh Lajos osztályvezető – Megjelenik naponként
Megrendelhető: 1024 Budapest, II., Kitaibel Pál utca 1. – Pénzügyi Osztály – Telefon: 363-500
Jelmagyarázat a havi mellékletben

IDŐJÁRÁSI NAPIJELENTÉS

ЕЖЕДНЕВНЫЙ МЕТЕОРОЛОГИЧЕСКИЙ БЮЛЛЕТЕНЬ • DAILY WEATHER REPORT
BULLETIN QUOTIDIEN DE TEMPS • TÄGLICHER WETTERBERICHT

103. évfolyam 100. szám + Budapest + 1990. április 10. kedd

Az időjárási helyzet és a várható időjárás:

Európában az 50-edik szélességi kör mentén az Atlanti-óceántól a kontinens egy részén át egészen a Kelet-Európai-síkságig magas légnyomású öv húzódik sokfelé túlnyomóan derült időt okozva. Ugyanakkor a kontinens más vidékein változékony az időjárás. A Brit-szigeteken gyakran esik az eső, a Skandináv-félszigeten hózáporok fordulnak elő. A Fekete-tengertől északra szintén borongós, csapadékos az időjárás. Az Appennini-félsziget feletti középponttal mediterrán ciklon örvénylik. Hatására Dél-Európában és a Kárpát-medence déli vidékein sokfelé esik az eső. Valószínű, hogy az elkövetkező időszakban a Kárpát-medencében marad a hűvös idő.

Magyarországon hétfőn változóan felhős volt az ég. csapadékról nem érkezett jelentés. A változó irányú szél időnként megélénkült. Hétfőn a hőmérséklet csúcsértéke általában 8 - 12 fok között alakult. Kedd hajnalra az ország északi felén jobbára -1, -4, délen többnyire 1, 3 fokig hűlt le a levegő. Ma délelőtt a déli megyékben túlnyomóan borult, másutt változóan felhős volt az ég. A hőmérséklet 11 órakor az országban 5 és 10 fok között alakult.

Ma 12 órakor Budapesten a hőmérséklet 10 fok, a tengerszintre átszámított légnyomás 1006 hPa, gyengén süllyed.

Várható időjárás szerda estig:

Délen, délkeleten túlnyomóan borult idő lesz, kisebb eső, zápor várható. Átmenetileg északon, északnyugaton is erősen megnövekszik a felhőzet, gyenge eső, esetleg hószállingózás előfordulhat. Az északkeleti, északi szél sokfelé megélénkül, szerdán főként a Dunántúlon erős széllökések is várhatók.
A várható legalacsonyabb éjszakai hőmérséklet délen, délkeleten +3, északon viszont -2 fok körül, a legmagasabb nappali hőmérséklet szerdán általában 9 - 14 fok között alakul.

Bozóki István s. k.

A hőmérséklet napi középértéke és eltérése a sokévi átlagtól (Budapest belterületén):

1990. április 9.	5,7°C	-4,0°C

1871 óta ezen a napon Budapesten előfordult

legmagasabb hőmérséklet:	26,6°C (1986)
legalacsonyabb hőmérséklet:	-1,4°C (1929)

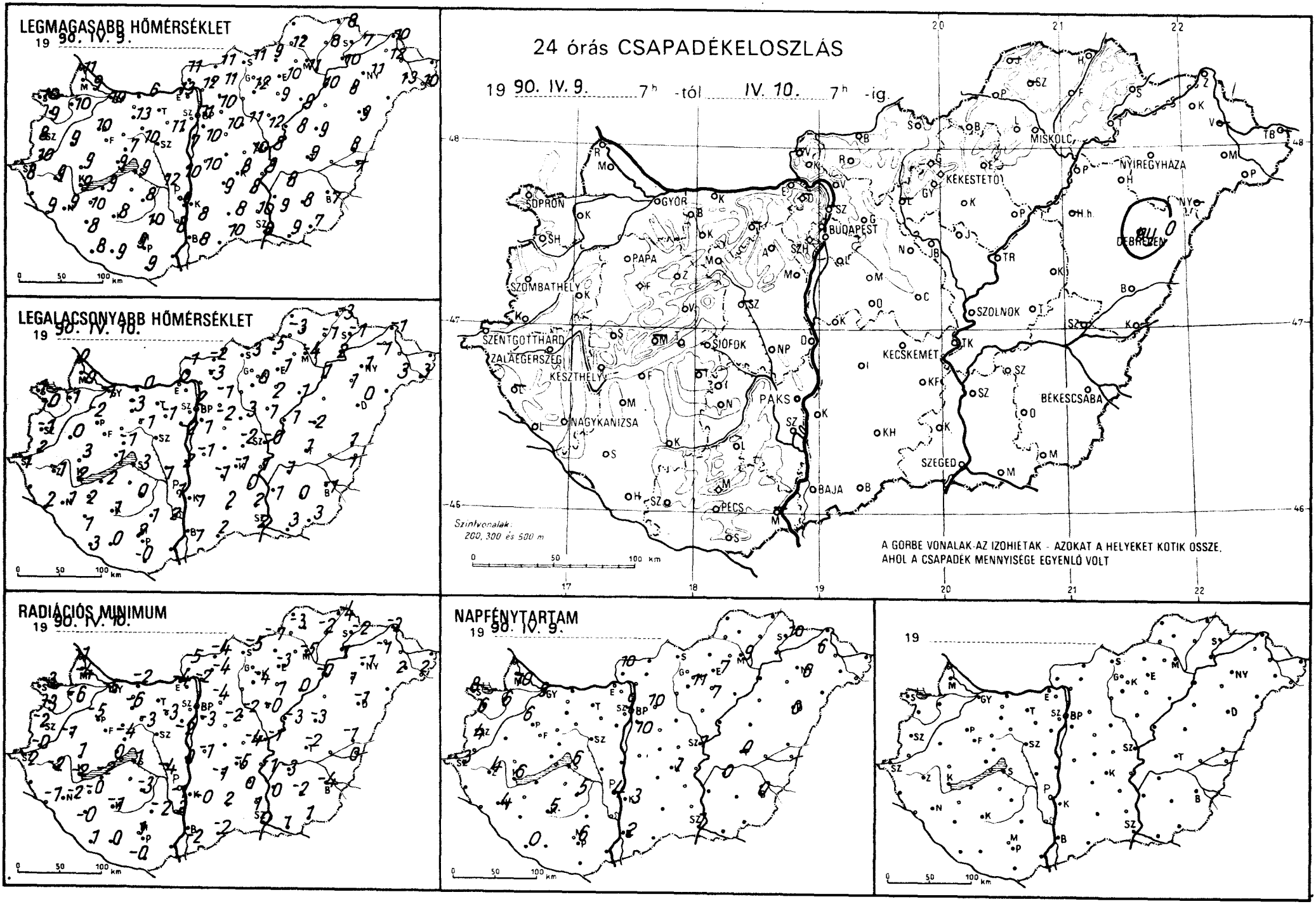
LEGMAGASABB HŐMÉRSÉKLET
19 90. IV. 9.
LEGALACSONYABB HŐMÉRSÉKLET
19 90. IV. 10.
RADIÁCIÓS MINIMUM
19 90. IV. 10.
24 órás CSAPADÉKELOSZLÁS
19 90. IV. 9. 7h -tól IV. 10. 7h -ig.
SOPRON
GYŐR
BUDAPEST
MISKOLC
NYIREGYHAZA
KEKESTETŐ
DEBRECEN
PAPA
SZOMBATHELY
SZENTGOTTHARD
ZALAEGERSZEG
KESZTHELY
SIÓFOK
PAKS
NAGYKANIZSA
KECSKEMÉT
SZOLNOK
BÉKÉSCSABA
SZEGED
BAJA
PÉCS
Szintvonalak: 200, 300 és 500 m
A GÖRBE VONALAK AZ IZOHIETÁK - AZOKAT A HELYEKET KÖTIK ÖSSZE, AHOL A CSAPADÉK MENNYISÉGE EGYENLŐ VOLT
NAPFÉNYTARTAM
19 90. IV. 9.
19
0 50 100 km

1990.IV.10. 07 h-ig az utolsó 24 óra adatai						Előző nap napos órái
állomás	csapadék (mm)	Hó cm	max. hőmérséklet	min. hőmérséklet	rad. min.	
Győr	. ⊔		10	-1	-5	9
Kapuvár	. ⊔		10	-1	-6	6
Mosonmagyaróvár	. ⊔		9	0	-4	10
Rajka	.		11	0	-1	
Sopron	. ⊢		10	1	-3	8
Sopronhorpács	. ⊢		9	-0	-3	6
Káld	.		9	0	-1	
Körmend	.		10	2	-0	
Szentgotthárd	. ⊔		8	1	-2	3
Szombathely	.		8	-1	-2	4
Lenti	—		—	—	—	
Letenye	. ⊢		9	2	-1	
Nagykanizsa	. ⊔		9	1	-2	4
Zalaegerszeg	. ⊔		9	-1	-2	4
Farkasgyepű	.		9	-0	-0	
Keszthely	.		9	2	-2	6
Mencshely	—		—	—	—	—
Pápa	. ⊔		10	-2	-5	6
Sümeg	.		9	3	1	
Tihany	. ⊢		9	1	0	
Veszprém	.		7	-1	-4	7
Zirc	. ⊔		8	-2	-5	
Fonyód	.		9	2	-2	
Homokszt. györgy	.		8	3	1	0
Kaposvár	. ⊢		8	1	-1	5
Marcali	. ⊢		10	2	0	
Siófok	.		9	3	1	6
Somogyszob	.		8	1	-0	
Tab	—		—	—	—	
Bábolna	.		10	0	-8	
Esztergom	.		13	0	-4	
Kisbér	. ⊔		13	-3	-6	
Komárom	. ⊔		6	0	-1	
Tatabánya	—		—	—	—	
Alcsútdoboz	. ⊔		11	-1	-3	
Dunaújváros	.		10	2	0	
Martonvásár	. ⊔		7	-2	-2	
Mór	. =		10	-1	-3	
Sárbogárd	. =		12	1	-4	
Székesfehérvár	—		—	—	—	
Iregszemcse	. ⊢		8	0	-3	5
Lengyel	.		10	1	-2	
Paks	.		9	1	-1	4
Szekszárd	.		8	2	2	
Árpádtető	. =		6	1	-1	
Mohács	—		—	—	—	
Pécs	.		9	2	1	6
Siklós	. ⊢		9	-0	-0	
Szigetvár	. =		9	0	0	
Budaörs	.		11	-2	-5	
Bp. Lőrinc	.		10	1	-3	10
Bp. Met. Int.	.		11	2	—	9
Bp. Szab. hegy	.		9	1	-1	
Cegléd	. ⊔		10	-2	-4	
Dobogókő	—		—	—	—	
Gödöllő	. ⊢		10	-1	-4	10
Királyrét	. ⊔		10	-4	-6	
Monor	. =		10	-2	-2	
Nagykáta	.		11	3	-2	
Szentendre	—		—	—	—	

1990.IV.10. 07 h-ig az utolsó 24 óra adatai						Előző nap napos órái
állomás	csapadék (mm)	Hó cm	max. hőmérséklet	min. hőmérséklet	rad. min.	
Vác	. ⊢		12	-1	-2	
Vámosmikola	.		11	-1	-5	10
Baja	. ⊢		8	1	-2	2
Bácsalmás	.		10	2	-2	
Izsák	.		9	-1	-1	
Kalocsa	.		8	1	-0	3
Kecskemét	. ⊔		8	-1	-5	1
Kiskunfélegyháza	.		8	0	0	
Kiskunhalas	. ⊢		8	2	2	
Kunszentmiklós	. ⊔		10	-1	-1	
Tiszakécske	.		9	1	-1	
Balassagyarmat	. ⊢		11	-2	-4	
Romhány	. ⊢		11	-3	-4	
Salgótarján	. ⊔		11	-3	-5	
Eger	.		10	1	-3	7
Galyatető	.	folt	4	-4	-5	
Gyöngyös	.		12	0	-4	
Kékestető	.	folt	2	-4	-5	11
Kompolt	.		9	2	1	7
Lőrinci	—		—	—	—	
Poroszló	.		9	1	0	
Jászapáti	.		12	1	-0	
Jászberény	. ⊢		10	0	-1	
Karcag	. =		9	-2	-3	
Szolnok	.		8	-0	-1	1
Tiszaroff	.		8	1	-3	
Túrkeve	.		9	1	-2	0
Kistelek	. =		10	2	1	
Makó	.		9	3	1	
Szeged	.		8	2	0	1
Szentes	.		9	1	0	
Borsodnádasd	. ⊔		9	-5	-7	
Füged	.		8	-1	-2	
Hidasnémeti	. =		8	-3	-4	
Jósvafő	—		—	—	—	—
Lillafüred	. ⊔		9	-1	-2	
Miskolc	. ⊔		11	-4	-5	9
Putnok	. ≡		12	-3	-3	
Sárospatak	.		7	-1	-2	10
Szendrőlád	—		—	—	—	
Tokaj	.		10	2	1	
Kisvárda	. =		12	-1	-1	6
Mátészalka	. ⊢		13	3	2	
Nyíregyháza	.		11	1	-1	6
Nyírlugos	—		—	—	—	
Pátyod	.		10	3	2	
Tiszabecs	—		—	—	—	
Vásárosnamény	—		—	—	—	
Záhony	. ⊔		10	-1	-2	
Berettyóújfalu	. ⊢		8	1	-1	
Debrecen	ny ✳		9	0	-1	0
Hajdúdorog	.		8	1	1	
Hortobágy	—		—	—	—	
Körösszakál	.		7	1	0	
Polgár	. ⊔		10	1	-0	
Békéscsaba	. ⊔		7	-1	-4	0
Mezőhegyes	.		7	3	1	—
Orosháza	. ⊢		8	0	-2	
Szarvas	.		8	1	-3	0
Szeghalom	—		—	—	—	

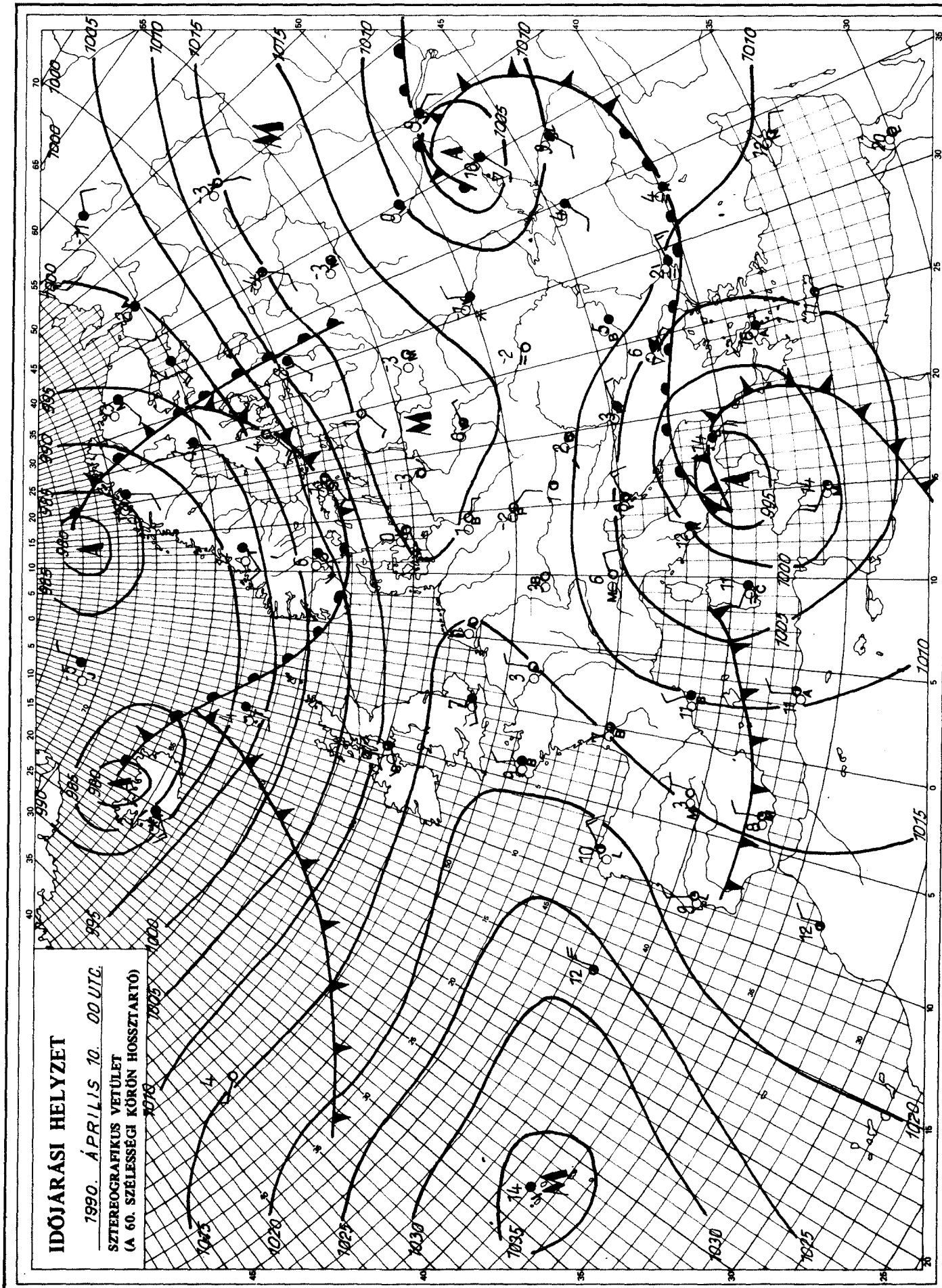

KIADJA: ORSZÁGOS METEOROLÓGIAI SZOLGÁLAT
Kiadásért felel: Baráth József, az Országos Meteorológiai Szolgálat elnöke – Kéziratot az Országos Meteorológiai Szolgálat Nyomdájában, Budapest – Felelős vezető: Máthé Gyuláné – Munkaszám: – Szerkesztésért felel: Kapovits Albert, a Központi Előrejelző Intézet igazgatója

Készíti: a KEI Rövidtávú Előrejelző Osztálya – Szakmai felelős: Németh Lajos osztályvezető – Megjelenik naponként
Megrendelhető: 1024 Budapest, II., Kitaibel Pál utca 1. – Pénzügyi Osztály – Telefon: 353-500
Jelmagyarázat a havi mellékletben

IDŐJÁRÁSI NAPIJELENTÉS

ЕЖЕДНЕВНЫЙ МЕТЕОРОЛОГИЧЕСКИЙ БЮЛЛЕТЕНЬ • DAILY WEATHER REPORT
BULLETIN QUOTIDIEN DE TEMPS • TÄGLICHER WETTERBERICHT

103. évfolyam 101. szám + Budapest + 1990. április 11. szerda

Az időjárási helyzet és a várható időjárás:

A Skandináv-, valamint a Balkán-félsziget területén található felhőörvény hatására sokfelé csapadékos, szeles az idő. Közép- és Délnyugat-Európában a nagytérségű leáramlás hatására kevés a felhő, száraz az idő. Hazánkat a délutáni órákban hidegfront éri el, de várhatóan nem okoz jelentős átlakulást, főként a Dunántúlon növekszik meg erősebben a felhőzet, és ott kisebb eső is kialakul.

Magyarországon a déli megyék fölött erősen, másutt változóan felhős volt az ég, jelentéktelen eső is csak délen hullott. A hőmérséklet csúcsértéke általában 10 és 15 fok között alakult. Ma hajnalra a középső országrészben 0, +4, másutt -1, -3 fokig hűlt le a levegő. Szerdán délelőtt az országban változóan felhős volt az ég, a nyugati határszélen záporeső is kialakult. Az északi szél többfelé megerősödött. A hőmérséklet 11 órakor 9 és 12 fok között alakult.

Ma 12 órakor Budapesten a hőmérséklet 12 fok, a tengerszintre átszámított légnyomás 1003 hPa, alig változik.

Várható időjárás csütörtök estig:

Nyugat felől átmenetileg erősebben megnövekszik a felhőzet, kisebb eső főként a Dunántúlon várható. Holnap (csütörtökön) változóan felhős lesz az ég, több-kevesebb napsütés mindenütt várható.
Az északi, északkeleti szél gyakran erős, a Dunántúlon néhol átmenetileg viharos lesz.
A legalacsonyabb éjszakai hőmérséklet általában 1 és 6 fok között alakul, csupán északkeleten lehet gyenge fagy.
A legmagasabb nappali hőmérséklet 11 és 16 fok között várható.

Pálóczi Györgyi s. k.

A hőmérséklet napi középértéke és eltérése a sokévi átlagtól (Budapest belterületén):

1990. április 10.	7,4°C	-2,4°C

1871 óta ezen a napon Budapesten előfordult

legmagasabb hőmérséklet:	24,4°C (1967, 1973)
legalacsonyabb hőmérséklet:	-2,0°C (1892)

LEGMAGASABB HŐMÉRSÉKLET

1990. IV. 10.

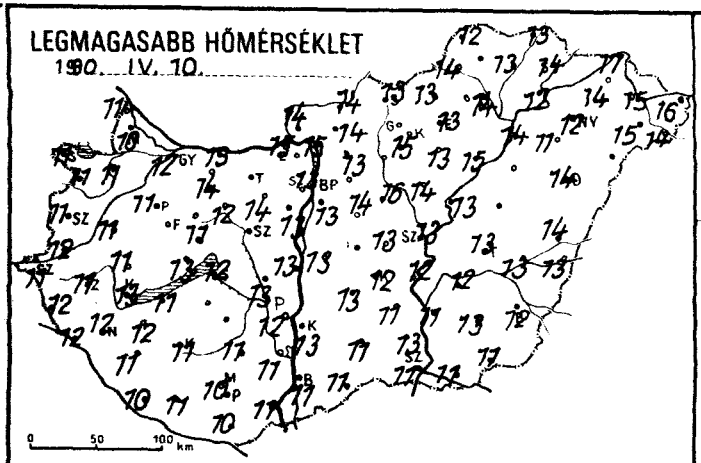

LEGALACSONYABB HŐMÉRSÉKLET

1990. IV. 11.

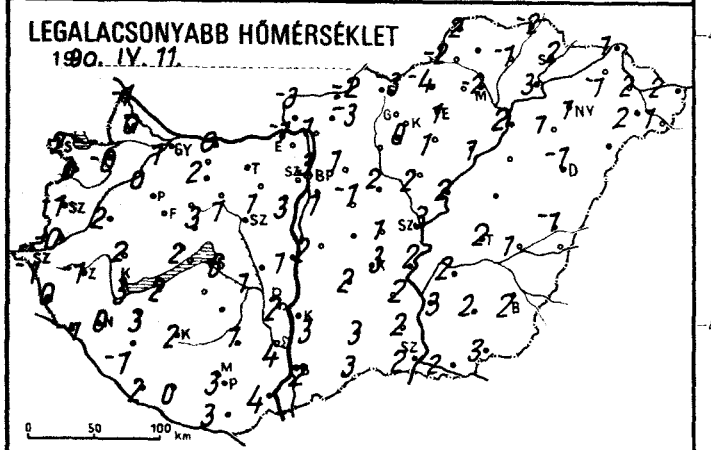

RADIÁCIÓS MINIMUM

1990. IV. 11.

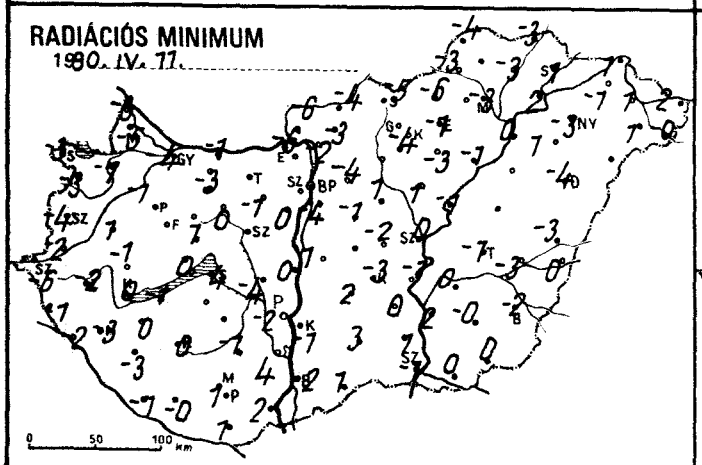

24 órás CSAPADÉKELOSZLÁS

1990. IV. 10. 7h -tól IV. 11. 7h -ig.

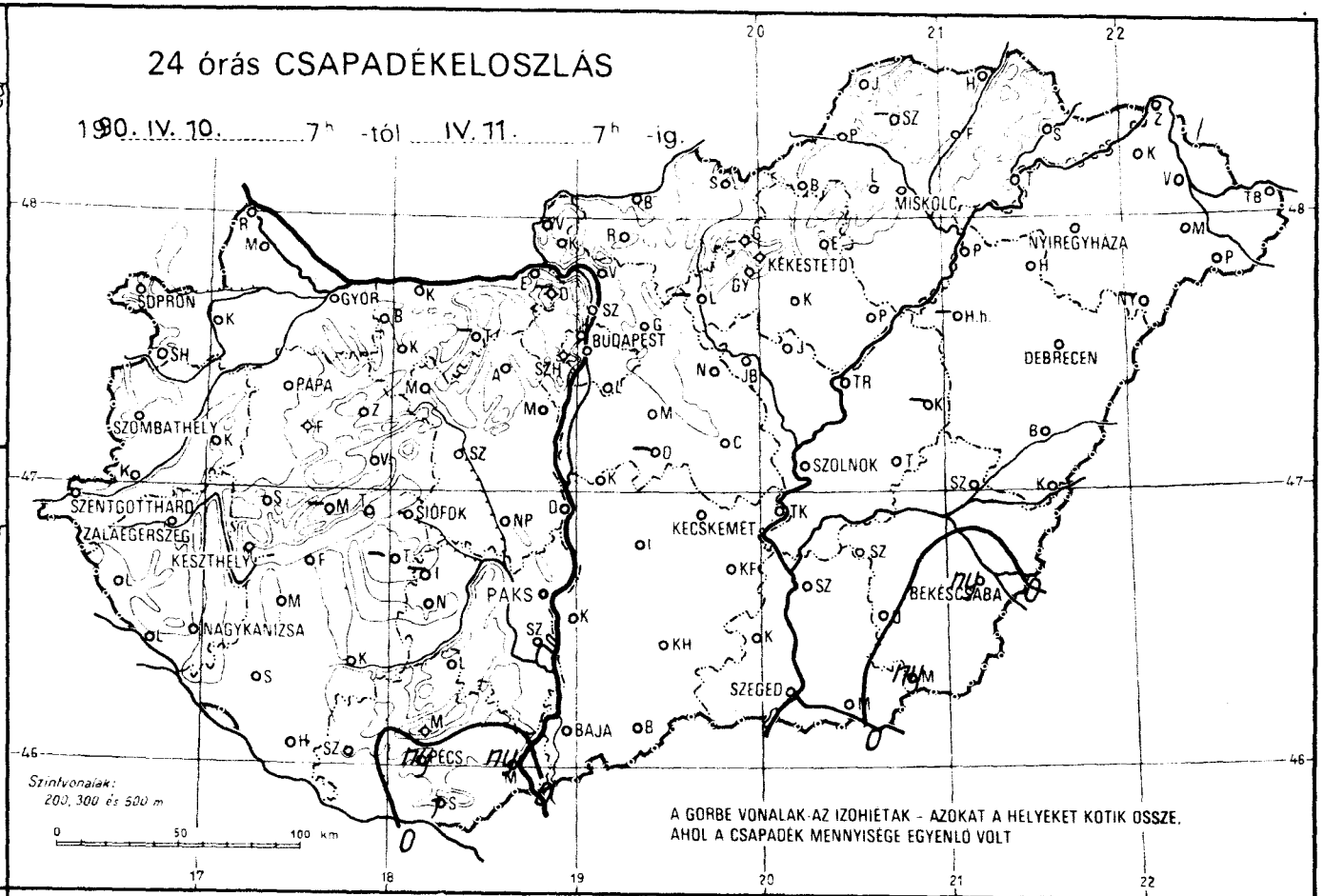

NAPFÉNYTARTAM

1990. IV. 10.

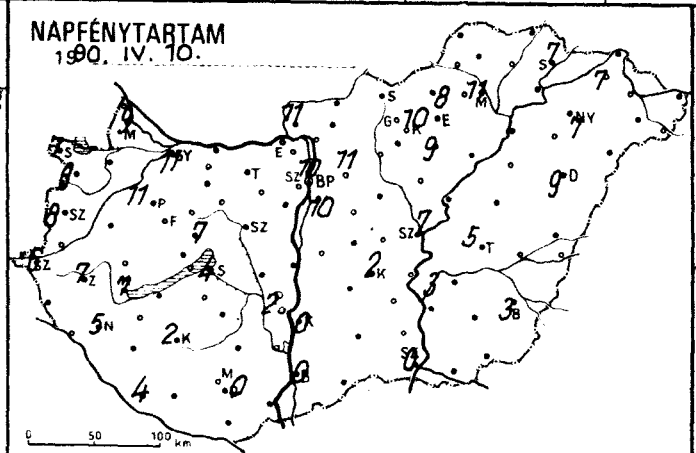

19

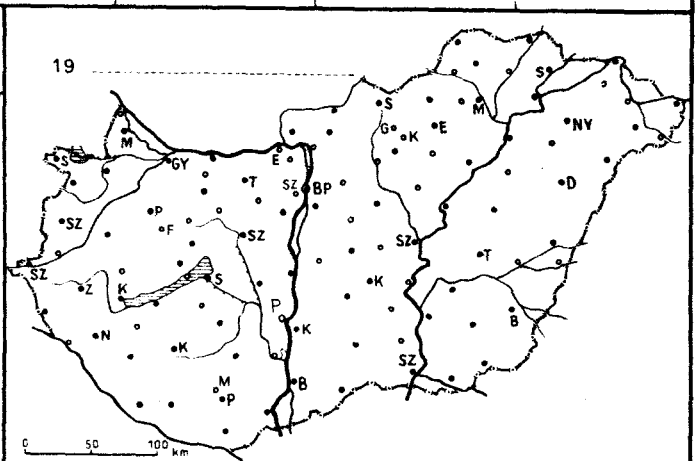

1990.IV.11. 07 h-ig az utolsó 24 óra adatai						Előző nap napos órái
állomás	csapadék (mm)	Hó cm	max. hőmérséklet	min. hőmérséklet	rad. min.	
Győr	. ⊔		12	1	-4	11
Kapuvár	. ⊔		11	-0	-7	7
Mosonmagyaróvár	. ⊔		10	0	-5	9
Rajka	. ⊔		11	-1	-3	
Sopron	. ⊢		11	2	-3	7
Sopronhorpács	. ⊢		11	0	-3	6
Káld	.		11	2	1	
Körmend	.		12	-0	-2	
Szentgotthárd	. ⊢		11	-1	-6	6
Szombathely	. ⊢		11	-1	-4	8
Lenti	. =		12	0	-1	
Letenye	. ⊢		12	-1	-2	
Nagykanizsa	. ⊔		12	0	-3	5
Zalaegerszeg	. ⊢		11	-1	-2	7
Farkasgyepű	.		12	1	-0	
Keszthely	. ⊢		13	3	0	7
Mencshely	–		–	–	–	–
Pápa	.		11	0	-1	11
Sümeg	. ⊔		11	2	-1	
Tihany	. ⊢		13	2	0	
Veszprém	.		11	3	1	7
Zirc			9	2	-1	
Fonyód	.		11	2	-1	
Homokszt. györgy	.		10	2	-1	4
Kaposvár	. ⊢		11	2	0	2
Marcali	. ⊢		12	3	0	
Siófok	.		12	6	4	4
Somogyszob	.		11	-1	-3	
Tab	–		–	–	–	
Bábolna	.		11	0	-1	
Esztergom	.		15	-1	-6	
Kisbér	.		14	2	-3	
Komárom	. =		13	0	-1	
Tatabánya	–		–	–	–	
Alcsútdoboz	. ⊔		14	1	-1	
Dunaújváros	.		13	1	0	
Martonvásár	. =		13	3	0	
Mór	. =		12	1	0	
Sárbogárd	. =		13	1	-4	
Székesfehérvár	–		–	–	–	
Iregszemcse	–		–	–	–	–
Lengyel	.		11	1	-1	
Paks			12	2	-2	2
Szekszárd	. =		11	4	4	
Árpádtető	.		7	1	-0	
Mohács	ny * =		11	4	2	
Pécs	ny		10	3	1	0
Siklós	1 ? =		10	3	1	
Szigetvár	. ≡		11	0	-0	
Budaörs	.		14	-0	-4	
Bp. Lőrinc	. ⊢		13	1	-4	10
Bp. Met. Int.	.		13	3	–	10
Bp. Szab. hegy	.		11	2	2	
Cegléd	.		13	1	-2	
Dobogókő	–		–	–	–	
Gödöllő	. ⊢		13	1	-4	11
Királyrét	. ⊔		14	-3	-6	
Monor	. ⊢		14	-1	-1	.
Nagykáta	. ⊔		16	2	1	
Szentendre	.		16	0	-1	

1990.IV.11. 07 h-ig az utolsó 24 óra adatai						Előző nap napos órái
állomás	csapadék (mm)	Hó cm	max. hőmérséklet	min. hőmérséklet	rad. min.	
Vác	. ⊢		15	1	-2	
Vámosmikola	. ⊔		14	-3	-6	11
Baja	.		11	2	-2	0
Bácsalmás	.		11	3	1	
Izsák	.		13	2	2	
Kalocsa	.		13	3	-1	0
Kecskemét	.		12	3	-3	2
Kiskunfélegyháza	.		11	2	0	
Kiskunhalas	. ⊢		11	3	3	
Kunszentmiklós	. =		13	2	1	
Tiszakécske	.		12	2	-1	
Balassagyarmat	. ⊢		14	-2	-4	
Romhány	. ⊔		14	-3	-3	
Salgótarján	.		13	-3	-5	
Eger	. =		13	1	-1	8
Galyatető	.	folt	8	-3	-5	
Gyöngyös	.		15	0	-4	
Kékestető	.	folt	5	-3	-4	10
Kompolt	.		13	1	-3	9
Lőrinci	–		–	–	–	
Poroszló	.		15	1	-1	
Jászapáti	. ⊢		14	2	1	
Jászberény	. ⊢		12	0	-3	
Karcag	–		–	–	–	
Szolnok	.		13	3	0	7
Tiszaroff	.		13	2	-1	
Túrkeve	.		13	2	-1	5
Kistelek	. =		13	2	1	
Makó	. ⊢		11	2	0	
Szeged	.		11	2	-1	0
Szentes	.		11	3	2	
Borsodnádasd	. ⊔		13	-4	-6	
Fügöd	.		13	-1	-3	
Hidasnémeti	. =		13	-2	-3	
Jósvafő	. ⊔		12	2	-4	11
Lillafüred	. ⊔		10	0	-1	
Miskolc	. ⊔		14	-2	-3	11
Putnok	. ≡		14	-2	-3	
Sárospatak	.		14	2	1	7
Szendrőlád	–		–	–	–	
Tokaj	.		12	3	2	
Kisvárda	. =		14	-1	-1	7
Mátészalka	. ⊢		15	2	1	
Nyíregyháza	. ⊔		12	1	-3	7
Nyírlugos	–		–	–	–	
Pátyod	.		14	1	-0	
Tiszabecs	. ⊔		16	2	2	
Vásárosnamény	. =		15	2	1	
Záhony	. ⊢		17	1	1	
Berettyóújfalu	. =		14	-1	-3	
Debrecen	.		14	-1	-4	9
Hajdúdorog	.		11	1	1	
Hortobágy	–		–	–	–	
Körösszakál	.		13	1	0	
Polgár	. ⊔		14	2	0	
Békéscsaba	ny ∀ ⊔		12	2	-2	3
Mezőhegyes	ny ⊢		11	3	0	–
Orosháza	. ⊢		13	2	-0	
Szarvas	.		12	2	0	3
Szeghalom	.		13	1	-3	

KIADJA: ORSZÁGOS METEOROLÓGIAI SZOLGÁLAT
Kiadásért felel: Barát József, az Országos Meteorológiai Szolgálat elnöke – Készült az Országos Meteorológiai Szolgálat Nyomdájában, Budapest – Felelős vezető: Mátrai Gyuláné – Munkaszám: 90 – Szerkesztésért felel: Kapovits Albert, a Központi Előrejelző Intézet igazgatója

Készíti: a KEI Rövidtávú Előrejelző Osztálya – Szakmai felelős: Németh Lajos osztályvezető – Megjelenik naponként
Megrendelhető: 1024 Budapest, II., Kitaibel Pál utca 1. – Pénzügyi Osztály – Telefon: 353-600
Jelmagyarázat a havi melléklettben

IDŐJÁRÁSI NAPIJELENTÉS

ЕЖЕДНЕВНЫЙ МЕТЕОРОЛОГИЧЕСКИЙ БЮЛЛЕТЕНЬ • DAILY WEATHER REPORT
BULLETIN QUOTIDIEN DE TEMPS • TÄGLICHER WETTERBERICHT

103. évfolyam 102. szám + Budapest + 1990. április 12. csütörtök

Az időjárási helyzet és a várható időjárás:

A Brit-szigetek és a Fekete-tenger fölött ciklon örvénylik, gyakran esik az eső. Közép-Európában és az Appennini-félszigeten a változó felhőzetből időnként záporeső, eső hullik, a hegyekben néhány helyen havazott is. A Kárpát-medence fölött fokozatosan megszűnik a csapadéktevékenység, ismét a napsütés lesz jellmező.

Hazánk területét szerdán a déli órákban nyugat felől hidegfront érte el, ezért a Dunántúlon 2 - 8, máshol 9 - 11 órán át sütött a Nap. A kora délutáni órákban 10 - 16 fokot mértek. A front felhőzetéből helyenként szórványos zápor fordult elő, de a csapadék mennyisége a 0,1 mm-t nem haladta meg. A többfelé erős északnyugati szelet a Dunántúlon viharos széllökések kísérték. Ma hajnalra általában 1 - 6 fokig, az északkeleti országrészben 0, -1 fokig csökkent a hőmérséklet. A délelőtti órákban változóan felhős volt az ég, a Dunántúlon egy-két helyen záporeső hullott. A hőmérséklet 11 órára 8 - 12 fokig emelkedett.

Ma 12 órakor Budapesten a hőmérséklet 12 fok, a tengerszintre átszámított légnyomás 1010 hPa, gyengén emelkedik.

Várható időjárás péntek estig:

Ma még gyakran lesz erősen felhős az ég, szórványos gyenge eső, futó zápor várható. Holnap a változó felhőzet mellett többórás napsütésre számíthatunk.
Az élénk, időnként erős északi, északnyugati szél fokozatosan mérséklődik.
A hajnali legalacsonyabb hőmérséklet 1 és 6, a pénteki maximum 14 és 19 fok között várható.

Gyúró György s. k.

Távolabbi kilátások szombattól -- keddig:

Több órás napsütésre számíthatunk. A napsütést időnként felhősödés zavarja meg és futó záporesők kialakulására kell számítanunk. Az időszak végén túlnyomóan napos idő, megélénkülő szél.
A legalacsonyabb hajnali hőmérséklet eleinte +3, +8, majd 0, +5 fok között.
A legmagasabb nappali hőmérséklet 15, 19 fok között alakul.
Jelentős mennyiségű (legalább napi 5 mm) csapadék az ország területének 30 százalékán várható.

Középtávú Előrejelző Csoport

A hőmérséklet napi középértéke és eltérése a sokévi átlagtól (Budapest belterületén):

1990. április 11.	8,2°C	-2,0°C

1871 óta ezen a napon Budapesten előfordult

legmagasabb hőmérséklet:	25,3°C (1935)
legalacsonyabb hőmérséklet:	-1,6°C (1892)

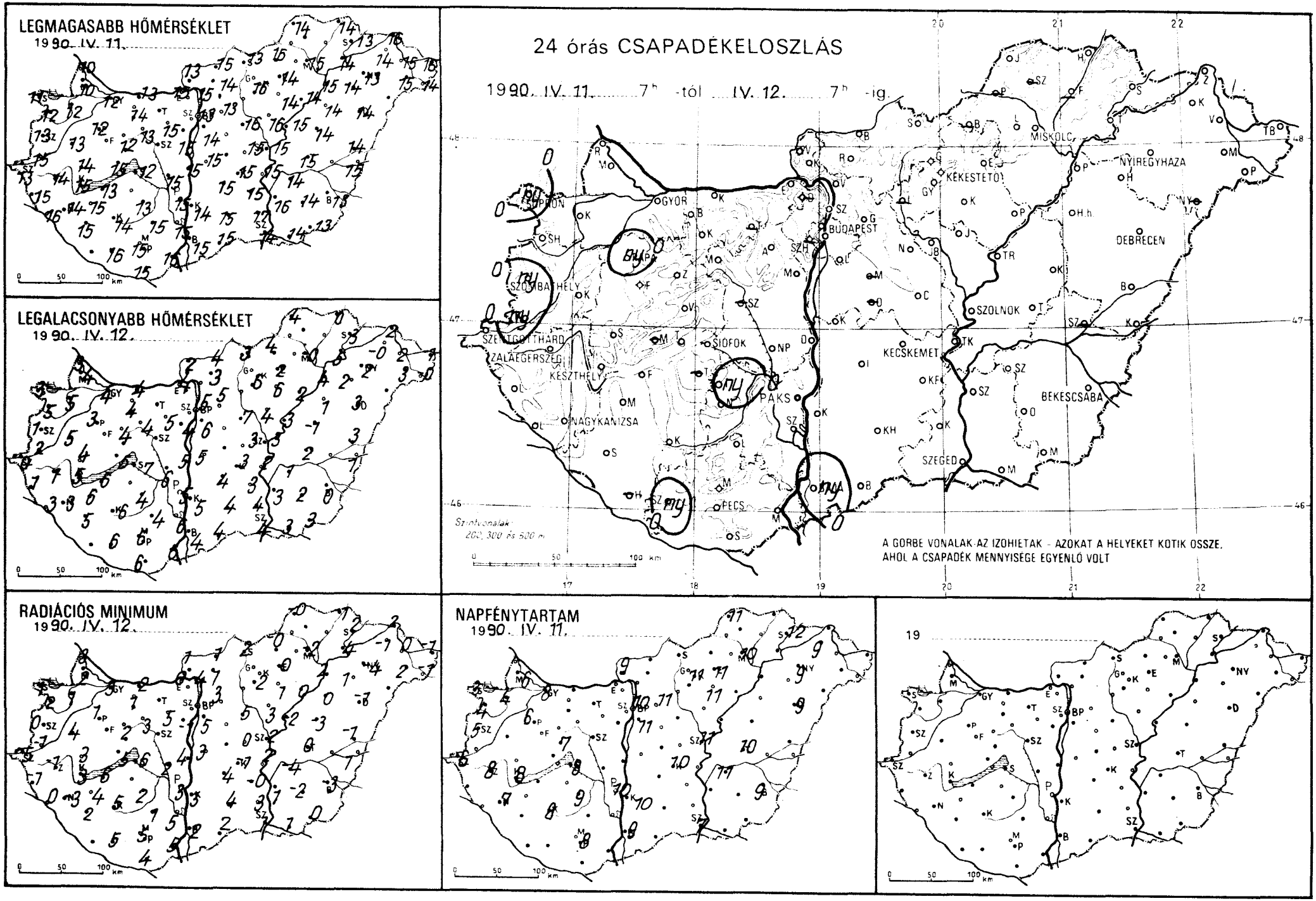
LEGMAGASABB HŐMÉRSÉKLET
1990. IV. 11.
LEGALACSONYABB HŐMÉRSÉKLET
1990. IV. 12.
24 órás CSAPADÉKELOSZLÁS
1990. IV. 11. 7h -tól IV. 12. 7h -ig.
A GÖRBE VONALAK AZ IZOHIETÁK - AZOKAT A HELYEKET KÖTIK ÖSSZE, AHOL A CSAPADÉK MENNYISÉGE EGYENLŐ VOLT
RADIÁCIÓS MINIMUM
1990. IV. 12.
NAPFÉNYTARTAM
1990. IV. 11.
19

1990.IV.12.07 h-ig az utolsó 24 óra adatai						Előző nap napos órái
állomás	csapadék (mm)	Hó cm	max. hőmérséklet	min. hőmérséklet	rad. min.	
Győr	. ⌓		12	4	3	8
Kapuvár	. ⌓		12	5	1	4
Mosonmagyaróvár	. ⌓		10	4	2	6
Rajka	.		10	3	3	
Sopron	ny ⩒ ⌓		11	3	1	3
Sopronhorpács	. ⌓		12	5	2	4
Káld	.		13	5	4	
Körmend	ny		15	2	-1	
Szentgotthárd	. ⌊		13	0	-5	6
Szombathely	ny ⌓		13	1	0	5
Lenti	. ⌊		15	1	-1	
Letenye	.		16	3	0	
Nagykanizsa	. ⌓		14	3	-3	7
Zalaegerszeg	.		14	1	-1	8
Farkasgyepű	.		12	3	2	
Keszthely	. ⌓		15	5	3	8
Mencshely	–		–	–	–	–
Pápa	ny ⩒		12	3	1	6
Sümeg	.		14	4	3	
Tihany	. ⌓		15	5	5	
Veszprém	.		12	4	2	7
Zirc	. ⌓		11	3	2	
Fonyód	.		13	6	6	
Homokszt. györgy	–		–	–	–	–
Kaposvár	.		14	6	5	8
Marcali	.		15	6	4	
Siófok	.		12	7	6	8
Somogyszob	.		15	5	2	
Tab	–		–	–	–	
Bábolna	.		12	2	-1	
Esztergom	.		15	4	0	
Kisbér	.		14	4	1	
Komárom	. =		13	4	2	
Tatabánya	–		–	–	–	
Alcsútdoboz	. ⌓		15	5	5	
Dunaújváros	.		15	5	4	
Martonvásár	.		15	4	-1	
Mór	. =		13	4	3	
Sárbogárd	.		15	6	2	
Székesfehérvár	–		–	–	–	
Iregszemcse	ny		13	4	2	9
Lengyel	.		15	4	1	
Paks	.		15	5	3	10
Szekszárd	.		15	6	5	
Árpádtető	. =		11	3	3	
Mohács	. =		16	6	5	
Pécs	.		15	6	5	8
Siklós	. ⌓		15	6	4	
Szigetvár	ny , =		16	6	5	
Budaörs	.		15	5	4	
Bp. Lőrinc	.		14	6	5	11
Bp. Met. Int.	.		13	5	–	10
Bp. Szab. hegy	–		–	–	–	
Cegléd	. ⌓		15	3	0	
Dobogókő	–		–	–	–	
Gödöllő	.		13	5	3	11
Királyrét	. ⌊		14	1	-2	
Monor	–		–	–	–	
Nagykáta	.		16	7	5	
Szentendre	. ≡		16	6	5	

1990.IV.12. 07 h-ig az utolsó 24 óra adatai						Előző nap napos órái
állomás	csapadék (mm)	Hó cm	max. hőmérséklet	min. hőmérséklet	rad. min.	
Vác	. ⌓		15	5	4	
Vámosmikola	. =		13	2	1	9
Baja	ny =		15	4	2	9
Bácsalmás	.		15	4	2	
Izsák	.		15	4	4	
Kalocsa	. ⌓		14	5	3	10
Kecskemét	. ⌓		15	3	-1	10
Kiskunfélegyháza	.		15	3	-0	
Kiskunhalas	. ⌓		15	4	4	
Kunszentmiklós	. =		15	5	3	
Tiszakécske	.		15	2	2	
Balassagyarmat	. ⌓		15	4	1	
Romhány	. ⌓		14	3	1	
Salgótarján	.		13	3	2	
Eger	. =		14	2	0	11
Galyatető	.	folt	10	1	-0	
Gyöngyös	.		16	6	2	
Kékestető	.	folt	7	1	0	11
Kompolt	.		14	6	1	11
Lőrinci	–		–	–	–	
Poroszló	.		14	2	0	
Jászapáti	.		16	4	3	
Jászberény	. ⌓		15	4	0	
Karcag	. ⌊		14	-1	-3	
Szolnok	. ⌓		15	3	2	11
Tiszaroff	. =		15	3	-2	
Túrkeve	.		15	2	0	10
Kistelek	. =		17	4	3	
Makó	. ⌓		14	3	1	
Szeged	. ⌓		14	4	1	7
Szentes	.		16	3	1	
Borsodnádasd	–		–	–	–	
Füged	–		–	–	–	
Hidasnémeti	. =		14	0	-1	
Jósvafő	.		14	4	-0	11
Lillafüred	. ⌊		12	1	-1	
Miskolc	. ⌊		15	-0	-2	10
Putnok	.		16	4	-0	
Sárospatak	.		13	3	2	12
Szendrőlád	–		–	–	–	
Tokaj	.		14	5	4	
Kisvárda	. =		14	-0	-1	9
Mátészalka	. ⌓		15	3	2	
Nyíregyháza	.		13	2	-4	9
Nyírlugos	–		–	–	–	
Pátyod	. ⌊		14	-0	-1	
Tiszabecs	. ⌊		16	-1	-1	
Vásárosnamény	. ⌓		15	2	0	
Záhony	.		16	2	2	
Berettyóújfalu	.		14	3	-1	
Debrecen	.		14	3	-1	9
Hajdúdorog	.		14	2	1	
Hortobágy	.		14	1	0	
Körösszakál	.		15	1	1	
Polgár	. ⌊		15	4	2	
Békéscsaba	. ⌊		13	0	-3	9
Mezőhegyes	. ⌓		13	3	0	–
Orosháza	. ⌓		14	2	-2	
Szarvas	. ⌊		14	1	-4	11
Szeghalom	–		–	–	–	

IDŐJÁRÁSI HELYZET

1990. ÁPRILIS 12. 00 UTC.

SZTEREOGRAFIKUS VETÜLET
(A 60. SZÉLESSÉGI KÖRÖN HOSSZTARTÓ)

KIADJA: ORSZÁGOS METEOROLÓGIAI SZOLGÁLAT
Kiadásért felel: Baráth József, az Országos Meteorológiai Szolgálat elnöke – Készült az Országos Meteorológiai Szolgálat
Nyomdájában, Budapest – Felelős vezető: Máthé Gyuláné – Munkaszám: 30/1990 – Szerkesztésért felel: Kapovits Albert,
a Központi Előrejelző Intézet igazgatója
Készítő: a KEI Rövidtávú Előrejelző Osztálya – Szakmai felelős: Németh Lajos osztályvezető – Megjelenik naponként
Megrendelhető: 1024 Budapest, II., Kitaibel Pál utca 1. – Pénzügyi Osztály – Telefon: 353-600
Jelmagyarázat a havi mellékletben

IDŐJÁRÁSI NAPIJELENTÉS

ЕЖЕДНЕВНЫЙ МЕТЕОРОЛОГИЧЕСКИЙ БЮЛЛЕТЕНЬ · DAILY WEATHER REPORT
BULLETIN QUOTIDIEN DE TEMPS · TÄGLICHER WETTERBERICHT

103. évfolyam 103. szám + Budapest + 1990. április 13. péntek

Az időjárási helyzet és a várható időjárás:

A Brit-szigetek illetve a Skandináv-félsziget időjárását óceáni eredetü nedves léghullámok alakitják. Több helyről jelentenek esőt és gyakran megerősödik a szél. Ciklon található a Balkán felett, illetve a Fekete-tengertől északra is. Ezeken a vidékeken is esik szórványosan az eső, ugyanakkor a kontinens más részein, igy a Kárpát-medence térségében is anticiklon alakitja az időjárást, emiatt a következő 36 órában általában kevés felhőre, sok napsütésre, kellemesen enyhe tavaszi időre lehet számitani.

Magyarországon csütörtökön változóan, többnyire erősen felhős idő volt, de csak egy-egy jelentéktelen eső, zápor fordult elő a Dunántúlon. A hőmérséklet csúcsértéke általában 12 és 17 fok között alakult. Ma /péntek/ hajnalra az ország nagy részén 1, 6 fokig hült le a levegő, de főleg északkeleten néhol gyenge fagy is előfordult. Délelőtt változóan felhős idő volt. 11 órakor általában 10, 14 fokot mértek.

Ma 12 órakor Budapesten 14 fokot mértek, a tengerszintre átszámitott légnyomás 1015 hPa, változatlan.

Várható időjárás szombat estig:

Csak időnként növekszik meg a felhőzet, több órás napsütésre lehet számitani, eső nem várható.
Ma az északi, szombaton a déli, délnyugati szél többfelé megélénkül.
A legalacsonyabb éjszakai hőmérséklet általában 1 és 6,
A legmagasabb nappali hőmérséklet szombaton 16 és 21 fok között alakul.

Jenki Szilvia s.k.

A hőmérséklet napi középértéke és eltérése a sokévi átlagtól /Budapest belterületén/:

1990. április 12.	9,9°C	-0,7°C

1871 óta ezen a napon Budapesten előfordult

legmagasabb hőmérséklet:	25,6°C /1934/
legalacsonyabb hőmérséklet:	-2,2°C /1913/

LEGMAGASABB HŐMÉRSÉKLET

19 90. IV. 12.

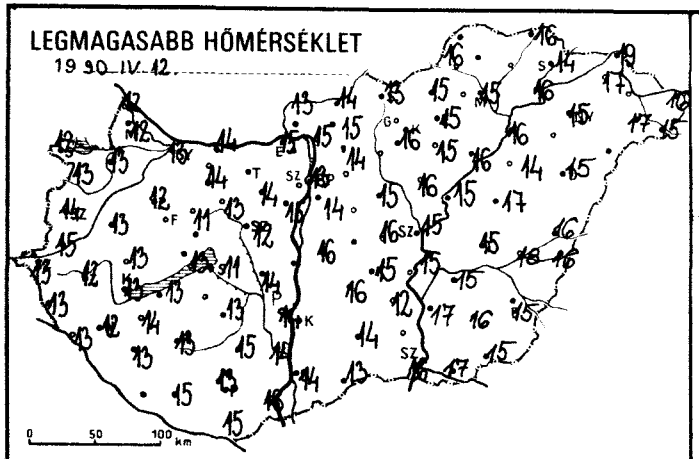

LEGALACSONYABB HŐMÉRSÉKLET

19 90. IV. 13.

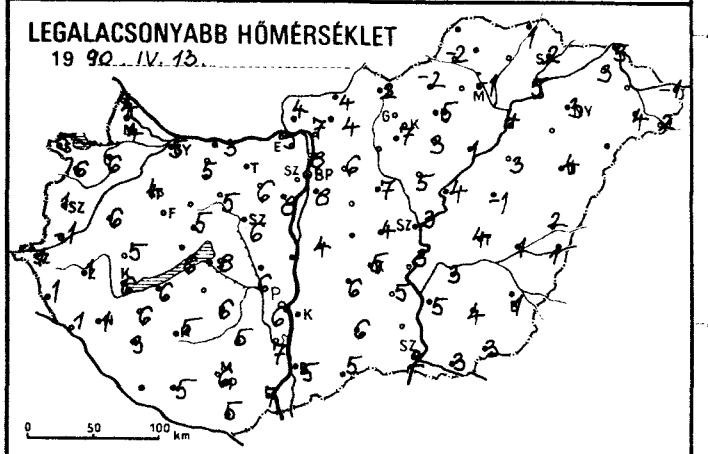

RADIÁCIÓS MINIMUM

19 90. IV. 13.

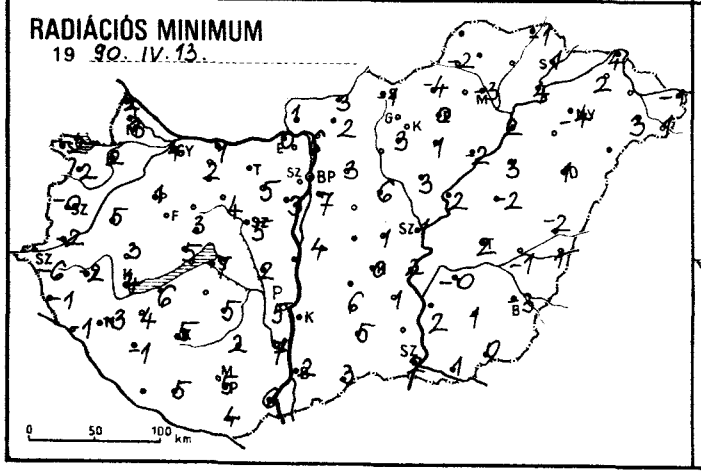

24 órás CSAPADÉKELOSZLÁS

19 90. IV. 12. 7h -tól IV. 13. 7h -ig.

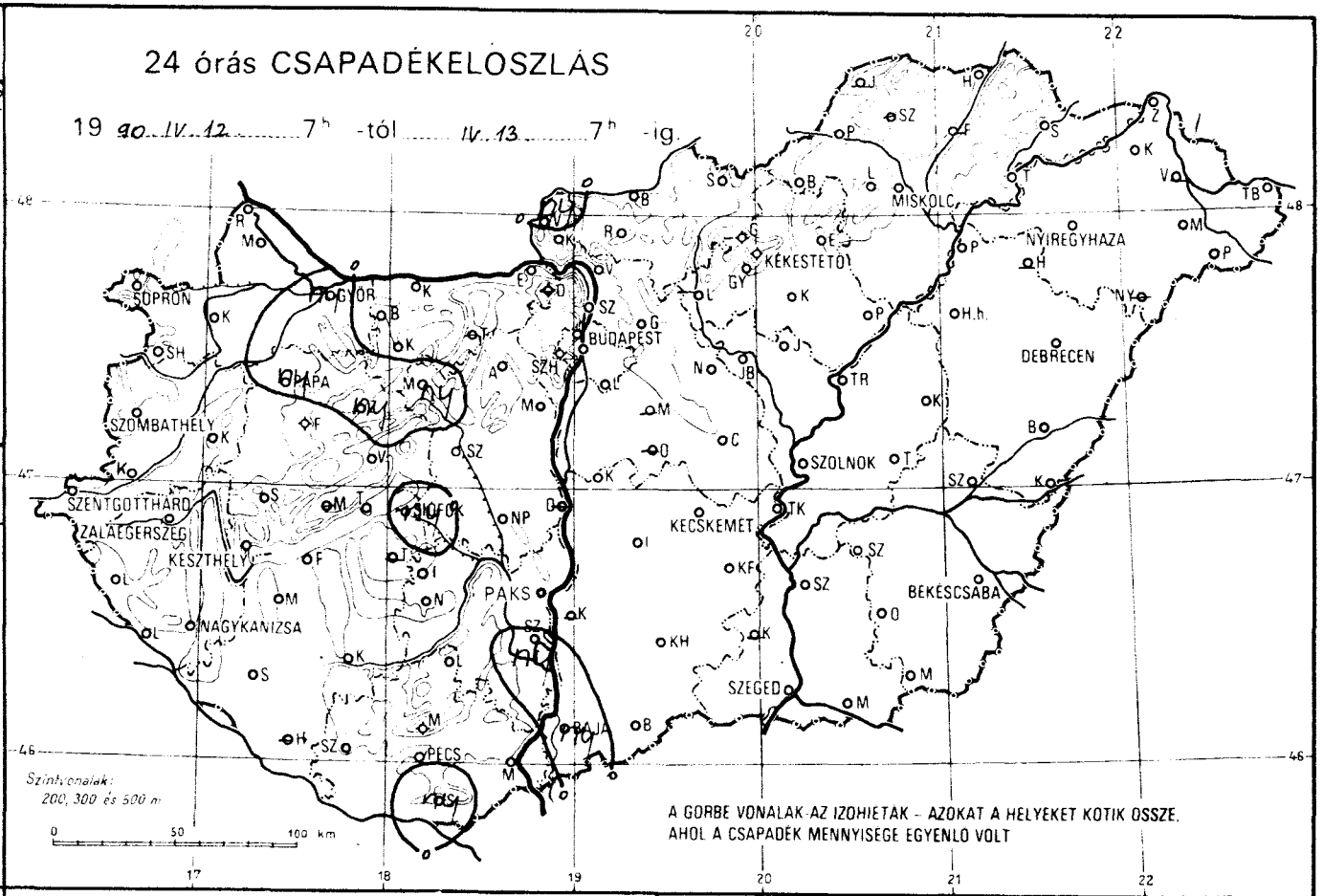

NAPFÉNYTARTAM

19 90. IV. 12.

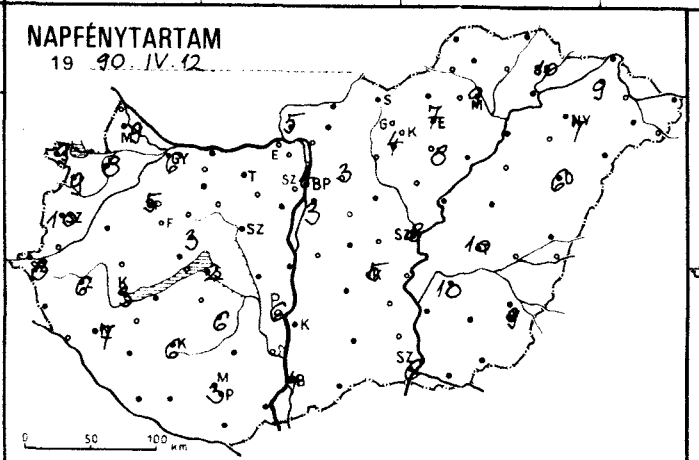

19

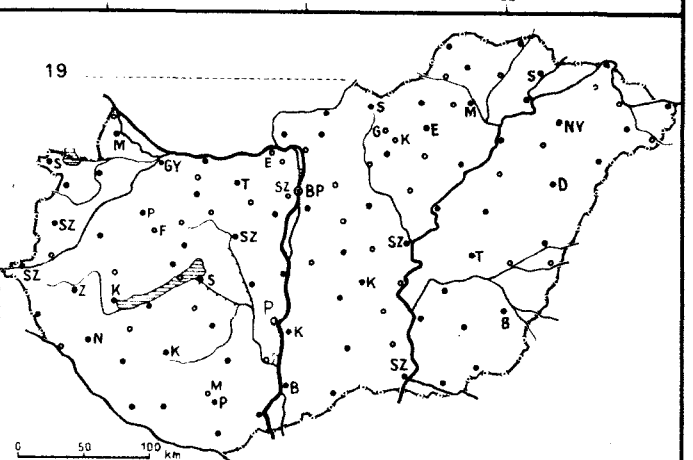

1990. IV. 13. 07 h-ig az utolsó 24 óra adatai						Előző nap napos órái
állomás	csapadék (mm)	Hó cm	max. hőmérséklet	min. hőmérséklet	rad. min.	
Győr	ny⌓		13	5	4	6
Kapuvár	.		13	6	2	8
Mosonmagyaróvár	.⌓		12	4	3	9
Rajka	.		12	4	2	
Sopron	.		12	5	-2	9
Sopronhorpács	.⌓		13	6	2	8
Káld	.		13	6	5	
Körmend	.		15	-1	-2	
Szentgotthárd	.⌴		13	1	-6	8
Szombathely	.⌓		14	1	-0	10
Lenti	.⌴		13	1	-1	
Letenye	.⌓		13	1	-1	
Nagykanizsa	.⌴		12	1	-3	7
Zalaegerszeg	.⌓		12	1	-2	6
Farkasgyepű	.		11	3	0	
Keszthely	.		13	6	4	3
Mencshely	-		-	-	-	-
Pápa	ny⌓		12	4	1	5
Sümeg	.		13	5	3	
Tihany	.⌓		13	6	5	
Veszprém	.		11	5	3	3
Zirc	ny⌓		10	4	2	
Fonyód	.		13	6	6	
Homokszt. györgy	-		-	-	-	-
Kaposvár	.		13	5	5	6
Marcali	.⌓		14	6	4	
Siófok	ny⩔		11	8	7	2
Somogyszob	.⌓		13	3	-1	
Tab	-		-	-	-	
Bábolna	.		13	5	2	
Esztergom	.		15	5	0	
Kisbér	.		14	5	2	
Komárom	.=		14	3	1	
Tatabánya	-		-	-	-	
Alcsútdoboz	.=		14	6	5	
Dunaújváros	-		-	-	-	
Martonvásár	.		15	8	3	
Mór	ny=		13	5	4	
Sárbogárd	.		14	6	2	
Székesfehérvár	.=		12	6	5	
Iregszemcse	.		13	6	5	6
Lengyel	.		15	5	2	
Paks	.		14	6	5	6
Szekszárd	ny=		14	7	7	
Árpádtető	.=		9	4	4	
Mohács	.=		16	7	6	
Pécs	.		13	6	5	3
Siklós	ny⌓		15	5	4	
Szigetvár	.=		15	5	5	
Budaörs	.		15	9	5	
Bp. Lőrinc	.		14	8	7	3
Bp. Met. Int.	.=		13	8	-	4
Bp. Szab. hegy	.		12	5	4	
Cegléd	.⌓		16	4	1	
Dobogókő	-		-	-	-	
Gödöllő	.		14	6	3	3
Királyrét	.=		13	3	2	
Monor	-		-	-	-	
Nagykáta	.		15	7	6	
Szentendre	.=		16	8	7	

1990. IV. 13. 07 h-ig az utolsó 24 óra adatai						Előző nap napos órái
állomás	csapadék (mm)	Hó cm	max. hőmérséklet	min. hőmérséklet	rad. min.	
Vác	.		15	7	6	
Vámosmikola	ny=		13	4	1	5
Baja	ny⩔=		14	5	2	4
Bácsalmás	.		13	5	3	
Izsák	.		16	6	6	
Kalocsa	-		-	-	-	-
Kecskemét	.		15	5	0	5
Kiskunfélegyháza	.⌓		12	5	1	
Kiskunhalas	.⌓		14	6	5	
Kunszentmiklós	.=		16	4	4	
Tiszakécske	.		15	3	2	
Balassagyarmat	.⌓		14	4	3	
Romhány	.⌓		15	4	2	
Salgótarján	.		13	2	-1	
Eger	.=		15	5	0	7
Galyatető	.⌴		11	1	15	
Gyöngyös	.		16	7	3	
Kékestető	.	folt	7	1	-1	4
Kompolt	.⌓		15	3	1	8
Lőrinci	-		-	-	-	
Poroszló	.⌴		16	1	-2	
Jászapáti	.=		16	5	3	
Jászberény	.⌓		17	3	-0	
Karcag	.⌴		17	-1	-2	
Szolnok	.		15	3	1	8
Tiszaroff	.		15	4	2	
Túrkeve	.		15	4	2	10
Kistelek	-		-	-	-	
Makó	.		17	3	1	
Szeged	.⌓		16	2	2	6
Szentes	.		17	5	2	
Borsodnádasd	.⌴		15	-2	-4	
Fügöd	-		-	-	-	
Hidasnémeti	.=		16	1	-1	
Jósvafő	-		-	-	-	-
Lillafüred	.=		14	2	0	
Miskolc	.⌴		15	-1	-3	9
Putnok	.		16	-2	-2	
Sárospatak	.		14	2	1	10
Szendrőlád	-		-	-	-	
Tokaj	.		16	5	4	
Kisvárda	.=		17	3	2	9
Mátészalka	.⌓		17	4	3	
Nyíregyháza	.⌓		15	3	-4	7
Nyírlugos	-		-	-	-	
Pátyod	.		15	2	1	
Tiszabecs	.		16	-1	-1	
Vásárosnamény	-		-	-	-	
Záhony	.⌓		19	5	4	
Berettyóújfalu	.⌓		16	2	-2	
Debrecen	.		15	4	1	6
Hajdúdorog	-		-	-	-	
Hortobágy	.		14	3	3	
Körösszakál	.		16	1	1	
Polgár	.⌴		16	4	2	
Békéscsaba	.⌴		15	1	-3	9
Mezőhegyes	.		15	3	0	-
Orosháza	.⌓		16	4	1	
Szarvas	.⌴		15	3	-0	10
Szeghalom	.		18	1	-1	

IDŐJÁRÁSI HELYZET

1990. ÁPRILIS 13. 00 UTC.

SZTEREOGRAFIKUS VETÜLET
(A 60. SZÉLESSÉGI KÖRÖN HOSSZTARTÓ)

KIADJA: ORSZÁGOS METEOROLÓGIAI SZOLGÁLAT

Kiadásért felel: Barát József, az Országos Meteorológiai Szolgálat elnöke – Készült: az Országos Meteorológiai Szolgálat Nyomdájában, Budapest – Felelős vezető: Máthé Gyuláné – Munkaszám: 90-[illegible] – Közzétételért felel: Kapovits Albert, a Központi Előrejelző Intézet igazgatója

Készíti: a KEI Rövidtávú Előrejelző Osztálya – Szakmai felelős: Németh Lajos osztályvezető – Megjelenik naponként

Megrendelhető: 1024 Budapest, II., Kitaibel Pál utca 1. – Pénzügyi Osztály – Telefon: 353-500

Jelmagyarázat a havi mellékletben

IDŐJÁRÁSI NAPIJELENTÉS

ЕЖЕДНЕВНЫЙ МЕТЕОРОЛОГИЧЕСКИЙ БЮЛЛЕТЕНЬ • DAILY WEATHER REPORT
BULLETIN QUOTIDIEN DE TEMPS • TÄGLICHER WETTERBERICHT

103. évfolyam 104. szám + Budapest + 1990. április 14. szombat

Az időjárási helyzet és a várható időjárás:

A Kelet-Európai-síkságon sokfelé esik az eső. Ciklon hatására Nyugat-Európa nagy részén is változékony az időjárás. Franciaország területén, a Német-síkságon, valamint az Északi-tenger partvidékén gyakran esik az eső, és időnként erős szél fúj. Egy légköri front halad a kontinens belsejébe. Hatására valószínű, hogy az elkövetkező időszakban a Kárpát-medencében is megnövekszik a felhőzet, és záporok alakulnak ki.

Magyarországon pénteken változóan felhős volt az ég, esőről nem érkezett jelentés. Gyakran megélénkült az északi szél. Pénteken a hőmérséklet csúcsértéke jobbára 13 és 18 fok között alakult. Szombat hajnalra pedig délkeleten, keleten 1 és 6, másutt többnyire -1 és +4 fokig hűlt le a levegő. Ma délelőtt az ország nagy részén derült idő volt. A hőmérséklet 11 órakor 11 és 16 fok között váltakozott.

Ma 12 órakor Budapesten a hőmérséklet 15 fok, a tengerszintre átszámított légnyomás 1016 hPa, alig változik.

Várható időjárás vasárnap estig:

Ma általában derült, napos, száraz idő lesz. Később nyugat felől növekedni kezd a felhőzet. Vasárnap főként a Dunántúlon várható eső, zápor. Keleten még több órás napsütés valószínű. Megélénkül a déli, délnyugati szél.
A várható legalacsonyabb éjszakai hőmérséklet általában +5, északkeleten azonban 0 fok körül, a legmagasabb nappali hőmérséklet vasárnap 15 és 20 fok között alakul.

Bozóki István s. k.

A hőmérséklet napi középértéke és eltérése a sokévi átlagtól (Budapest belterületén):

1990. április 13.	11,2°C	+0,5°C

1871 óta ezen a napon Budapesten előfordult

legmagasabb hőmérséklet:	25,6°C (1939)
legalacsonyabb hőmérséklet:	-2,2°C (1913)

LEGMAGASABB HŐMÉRSÉKLET

19 90. IV. 13.

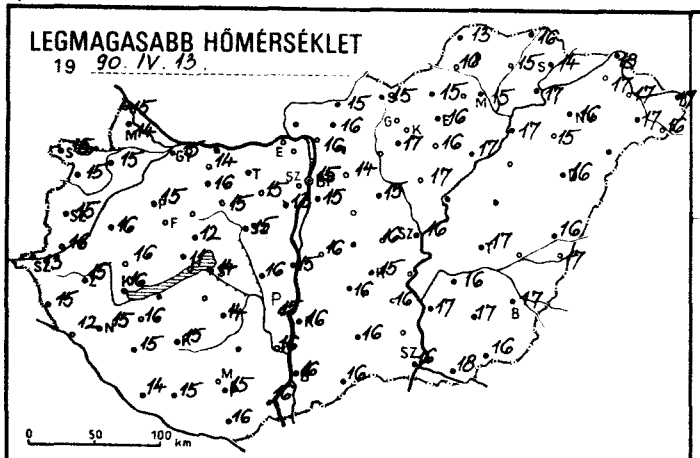

LEGALACSONYABB HŐMÉRSÉKLET

19 90. IV. 14.

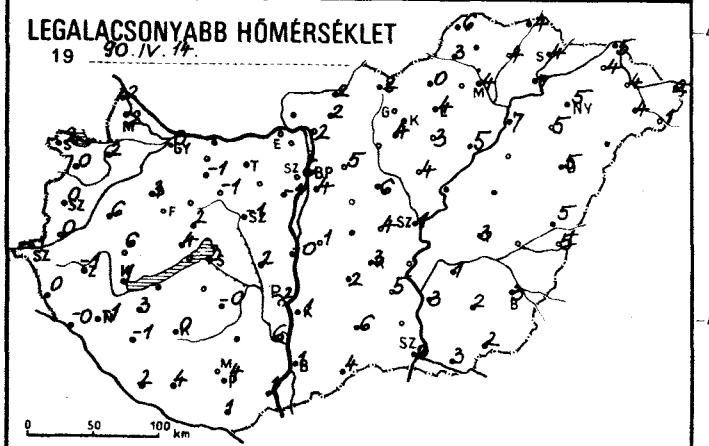

RADIÁCIÓS MINIMUM

19 90. IV. 14.

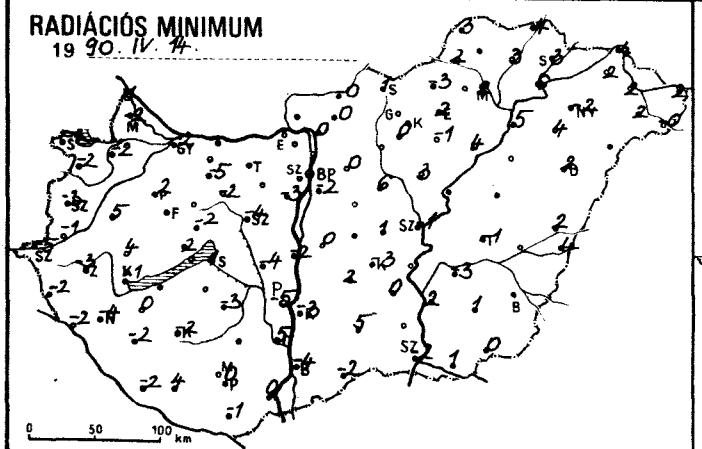

24 órás CSAPADÉKELOSZLÁS

19 90. IV. 13. 7h -tól IV. 14. 7h -ig.

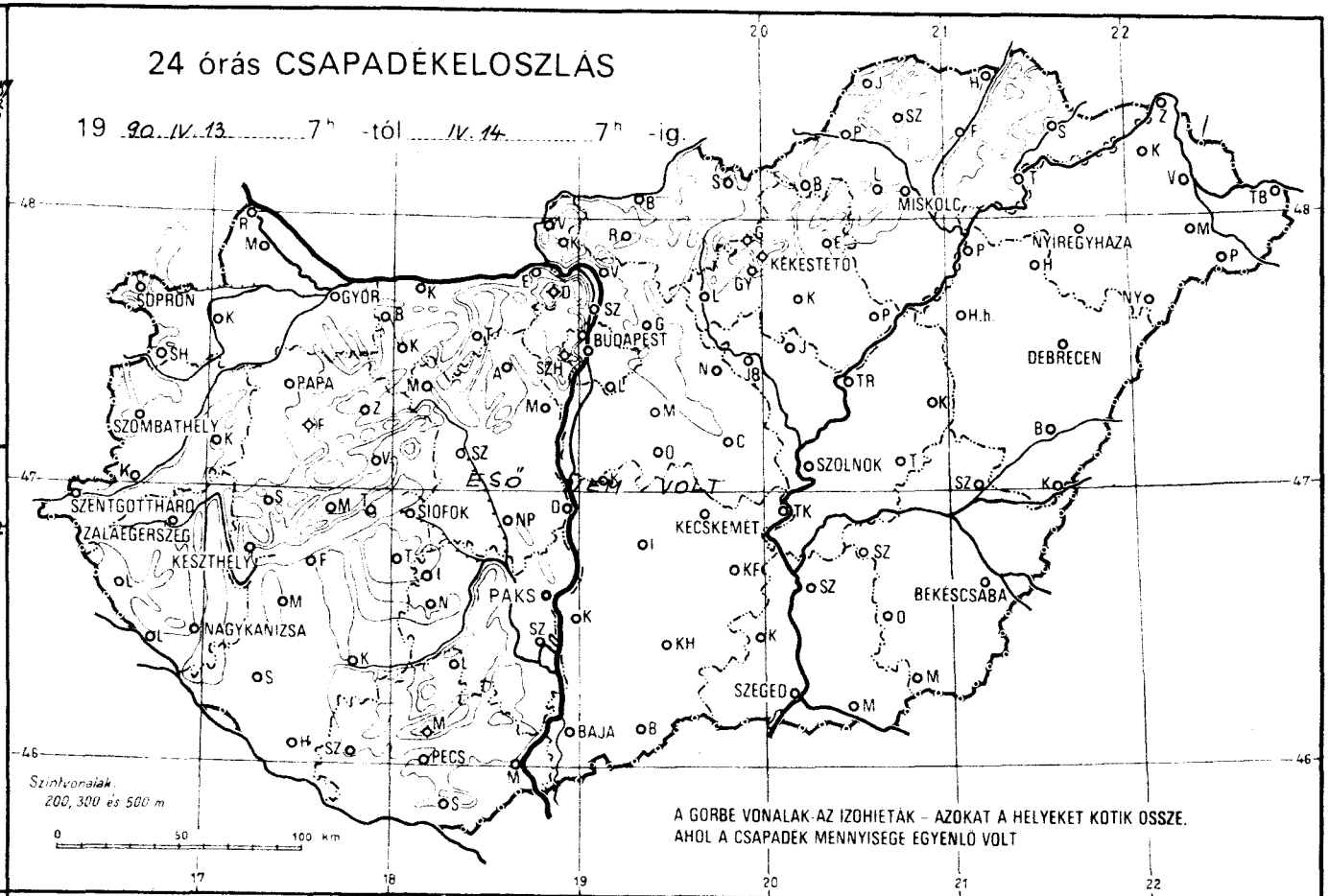

NAPFÉNYTARTAM

19 90. IV. 13.

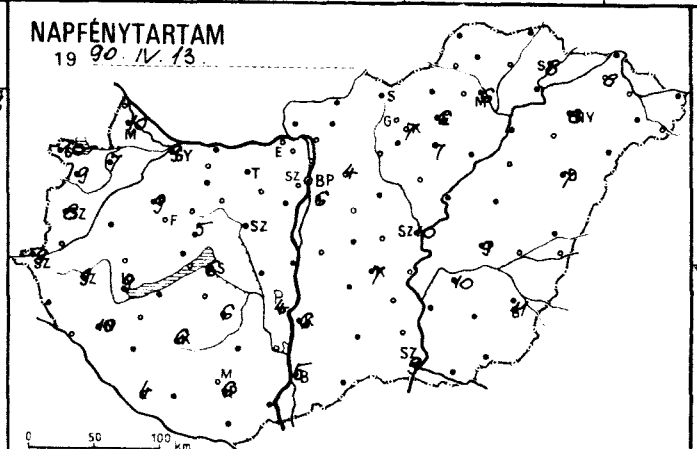

19

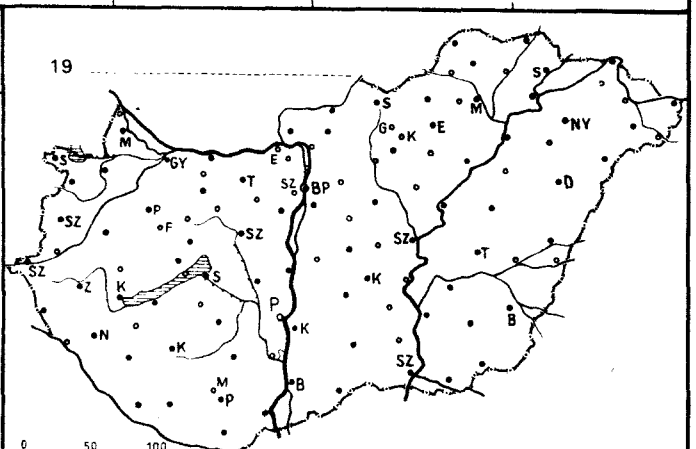

19 90.IV.14 07 h-ig az utolsó 24 óra adatai						Előző nap napos órái
állomás	csapadék (mm)	Hó cm	max. hőmérséklet	min. hőmérséklet	rad. min.	
Győr	. ⊔		15	0	-2	9
Kapuvár	. ⌓		15	2	-2	7
Mosonmagyaróvár	. ⊔		14	2	-2	10
Rajka	.		15	2	1	
Sopron	. ⌓		15	2	-1	10
Sopronhorpács	. ⌓		15	0	-2	9
Káld	.		16	6	5	
Körmend	.		16	0	-1	
Szentgotthárd	. ⊔		13	-0	-5	9
Szombathely	. ⌓		15	0	-3	8
Lenti	. ⊔		15	0	-2	
Letenye	. ⊔		12	-0	-2	
Nagykanizsa	. ⊔		15	-1	-4	10
Zalaegerszeg	. ⊔		15	-1	-3	9
Farkasgyepű	.		13	3	-1	
Keszthely	.		16	1	-1	9
Mencshely	—		—	—	—	
Pápa	. ⌓		15	3	2	9
Sümeg	.		16	6	2	
Tihany	. =		11	4	2	
Veszprém	.		12	2	-2	5
Zirc	. ⊔		12	-1	-4	
Fonyód	—		—	—	—	
Homokszt. györgy	. ⌓		14	2	-2	4
Kaposvár	. ⌓		15	0	-2	6
Marcali	. ⌓		16	3	0	
Siófok	. ⌓		14	3	1	6
Somogyszob	. ⊔		15	-1	-2	
Tab	—		—	—	—	
Bábolna	.		14	—	—	
Esztergom	—		—	—	—	
Kisbér	. ⊔		16	-1	-5	
Komárom	—		—	—	—	
Tatabánya	—		—	—	—	
Alcsútdoboz	. ⌓		15	—	—	
Dunaújváros	.		15	-0	-2	
Martonvásár	. ⊔		13	-1	-3	
Mór	. ⊔		15	-1	-2	
Sárbogárd	. =		16	2	-4	
Székesfehérvár	. ⊔		15	-1	-4	
Iregszemcse	. ⌓		14	-0	-3	6
Lengyel	—		—	—	—	
Paks	.		15	-2	-5	4
Szekszárd	. =		16	6	5	
Árpádtető	.		11	5	2	
Mohács	. =		16	1	0	
Pécs	. ⌓		15	4	0	6
Siklós	. ⌓		16	1	-1	
Szigetvár	. ⌓		15	4	4	
Budaörs	. ⌓		15	-0	-3	
Bp. Lőrinc	.		15	4	-2	6
Bp. Met. Int.	.		15	6	—	—
Bp. Szab. hegy	.		13	8	7	
Cegléd	. ⌓		16	4	1	
Dobogókő	—		—	—	—	
Gödöllő	.		14	5	0	4
Királyrét	. —		—	—	—	
Monor	—		—	—	—	
Nagykáta	. ⌓		15	6	6	
Szentendre	.		16	4	3	

19 90.IV.14 07 h-ig az utolsó 24 óra adatai						Előző nap napos órái
állomás	csapadék (mm)	Hó cm	max. hőmérséklet	min. hőmérséklet	rad. min.	
Vác	. ⌓		16	2	0	
Vámosmikola	—		—	—	—	—
Baja	. ⌓		16	1	-4	5
Bácsalmás	.		16	4	-2	
Izsák	.		16	2	2	
Kalocsa	. ⊔		16	1	-3	6
Kecskemét	. ⌓		15	3	-3	7
Kiskunfélegyháza	. ⌓		16	5	0	
Kiskunhalas	. ⌓		16	6	5	
Kunszentmiklós	. =		16	1	0	
Tiszakécske	—		—	—	—	
Balassagyarmat	. ⌓		15	2	-0	
Romhány	.		16	2	0	
Salgótarján	.		15	2	1	
Eger	. =		16	4	2	6
Galyatető	.		12	4	-2	
Gyöngyös	.		17	4	0	
Kékestető	.	folt	9	2	0	7
Kompolt	. ⌓		16	3	-1	7
Lőrinci	—		—	—	—	
Poroszló	.		17	5	4	
Jászapáti	. ≈		17	4	3	
Jászberény	—		—	—	—	
Karcag	—		—	—	—	
Szolnok	. ⌓		16	2	-1	10
Tiszaroff	—		—	—	—	
Túrkeve	. ⌓		17	3	-1	9
Kistelek	—		—	—	—	
Makó	.		18	3	1	
Szeged	. ⌓		16	1	-2	9
Szentes	.		17	3	2	
Borsodnádasd	. ⊔		15	0	-3	
Fügöd	.		15	4	3	
Hidasnémeti	. =		16	4	4	
Jósvafő	.		13	6	3	7
Lillafüred	. =		14	0	-1	
Miskolc	. =		15	4	2	6
Putnok	.		16	3	2	
Sárospatak	.		14	4	3	8
Szendrőlád	—		—	—	—	
Tokaj	.		17	7	6	
Kisvárda	. =		17	4	2	8
Mátészalka	. ⌓		17	4	2	
Nyíregyháza	. ⌓		16	5	-2	8
Nyírlugos	—		—	—	—	
Pátyod	. ⊔		16	1	-0	
Tiszabecs	. ⌓		17	2	2	
Vásárosnamény	. ⌓		17	4	2	
Záhony	. ⌓		18	5	4	
Berettyóújfalu	. ⌓		16	5	2	
Debrecen	.		16	5	2	7
Hajdúdorog	.		15	5	4	
Hortobágy	—		—	—	—	
Körösszakál	.		17	5	4	
Polgár	. ⊔		17	7	5	
Békéscsaba	. ⌓		17	3	-2	11
Mezőhegyes	. ⌓		16	2	0	—
Orosháza	. ⌓		17	2	1	
Szarvas	. ⊔		16	1	-3	10
Szeghalom	—		—	—	—	

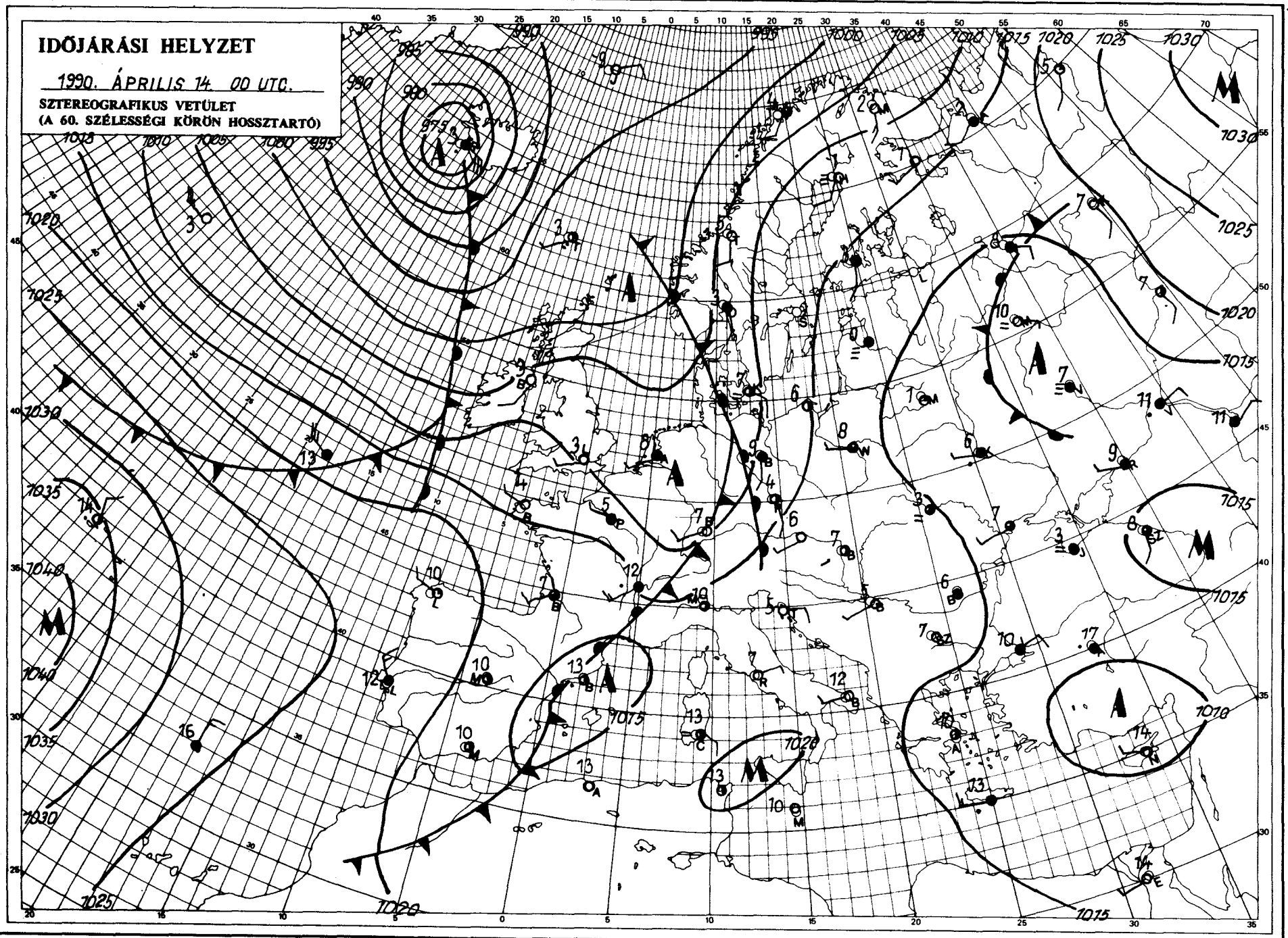

KIADJA: ORSZÁGOS METEOROLÓGIAI SZOLGÁLAT
Kiadásért felel: Barát József, az Országos Meteorológiai Szolgálat elnöke – Készült: az Országos Meteorológiai Szolgálat Nyomdájában, Budapest – Felelős vezető: Máthé Gyuláné – Munkaszám: 90.– Ezerkesztésért felel: Kapovits Albert, a Központi Előrejelző Intézet igazgatója
Készíti: a KEI Rövidtávú Előrejelző Osztálya – Szakmai felelős: Németh Lajos osztályvezető – Megjelenik naponként
Megrendelhető: 1024 Budapest, II., Kitaibel Pál utca 1. – Pénzügyi Osztály – Telefon: 363-500
Jelmagyarázat a havi melléklettben

IDŐJÁRÁSI NAPIJELENTÉS

ЕЖЕДНЕВНЫЙ МЕТЕОРОЛОГИЧЕСКИЙ БЮЛЛЕТЕНЬ • DAILY WEATHER REPORT
BULLETIN QUOTIDIEN DE TEMPS • TÄGLICHER WETTERBERICHT

103. évfolyam 105. szám + Budapest + 1990. április 15. vasárnap

Az időjárási helyzet és a várható időjárás:

Jelentősen gyengült az utóbbi néhány napban a Kelet-Európai-síkság déli részén örvénylő ciklon, és az északi részén lévő anticiklon. Egyre beljebb jutnak ezért a szárazföld belseje fölé az Atlanti-óceánról induló időjárási frontok. Hatásukat mindenesetre inkább csak a kontinens nyugati tájain képesek kifejteni, mivel útjuk közben számottevően veszítenek erejükből.

Szombaton hazánk keleti tájai fölött (ott is inkább csak a délutáni órákban) gyakran megnövekedett a gomolyfelhőzet, esőről azonban sehonnan sem kaptunk jelentést. A nyugati országrészben zavartalanul sütött a Nap, de többfelé élénk, a Kisalföldön pedig időnként erős volt a délnyugati szél. A legmagasabb nappali hőmérséklet elérte a 14, 20 fokot. A vasárnapra virradó éjszaka változóan felhős volt az ég, a légmozgás mérséklődött. A hőmérséklet reggelre általában 3, 8 fokig süllyedt, csupán északkeleten volt fagypont körül. Délelőtt az ország nagy részén felhős volt az ég, zavartalanul csupán északkeleten sütött a Nap. A hőmérséklet 11 órára 11, 16 fokig emelkedett.

Ma 12 órakor Budapesten a hőmérséklet 14 fok, a tengerszintre átszámított légnyomás 1011 hPa, gyengén süllyedt.

Várható időjárás hétfő estig:

Főként ma (vasárnap) növekszik meg még gyakran a felhőzet, holnap (hétfőn) a Dunántúlon már több órás napsütés valószínű. Elszórtan várható gyönge eső, futó zápor.
A délnyugati szél tovább élénkül, holnap a Dunántúlon északnyugatira fordul és megerősödik.
A legalacsonyabb éjszakai hőmérséklet 2 és 7, a legmagasabb nappali hőmérséklet hétfőn 13 és 18 fok között alakul.

Bártfai Erzsébet s. k.

A hőmérséklet napi középértéke és eltérése a sokévi átlagtól (Budapest belterületén):

1990. április 14.	11,5°C	+0,2°C

1871 óta ezen a napon Budapesten előfordult

legmagasabb hőmérséklet:	26,6°C (1939)
legalacsonyabb hőmérséklet:	-4,6°C (1912)

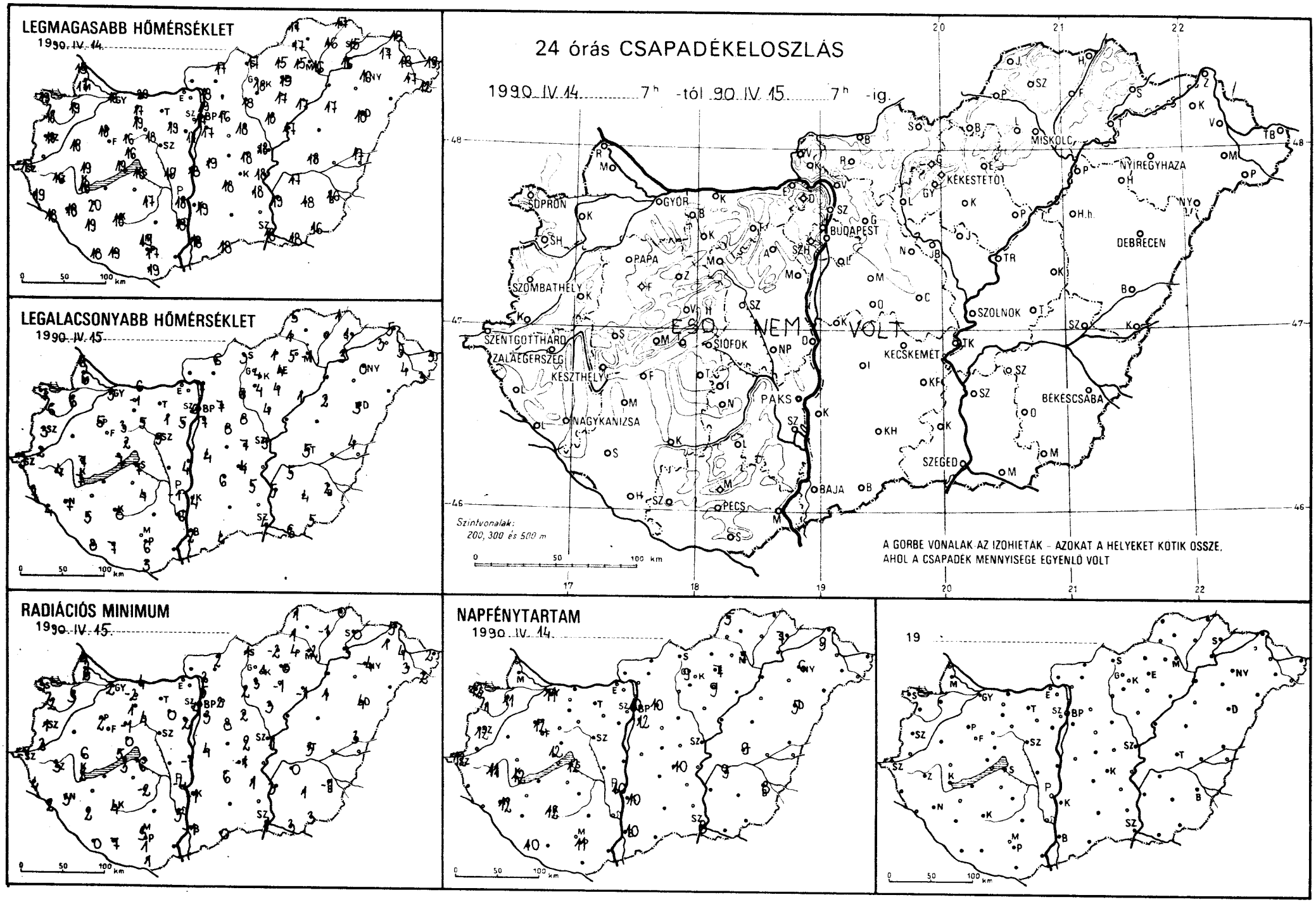
LEGMAGASABB HŐMÉRSÉKLET
1990. IV. 14.
LEGALACSONYABB HŐMÉRSÉKLET
1990. IV. 15.
24 órás CSAPADÉKELOSZLÁS
1990. IV. 14. 7h -tól 90. IV. 15. 7h -ig.
SOPRON
GYŐR
BUDAPEST
MISKOLC
NYÍREGYHÁZA
KÉKESTETŐ
DEBRECEN
PAPA
SZOMBATHELY
SZOLNOK
SZENTGOTTHÁRD
ZALAEGERSZEG
KESZTHELY
SIÓFOK
KECSKEMÉT
BÉKÉSCSABA
PAKS
NAGYKANIZSA
SZEGED
BAJA
PÉCS
EGY NEM VOLT
Szintvonalak:
200, 300 és 500 m
A GÖRBE VONALAK AZ IZOHIETÁK – AZOKAT A HELYEKET KÖTIK ÖSSZE,
AHOL A CSAPADÉK MENNYISÉGE EGYENLŐ VOLT
RADIÁCIÓS MINIMUM
1990. IV. 15.
NAPFÉNYTARTAM
1990. IV. 14.
19

1990.IV.15.07 h-ig az utolsó 24 óra adatai						Előző nap napos órái
állomás	csapadék (mm)	Hó cm	max. hőmérséklet	min. hőmérséklet	rad. min.	
Győr	. ⌓		18	5	2	11
Kapuvár	. ⌓		19	6	3	11
Mosonmagyaróvár	.		17	6	2	11
Rajka	.		19	6	4	
Sopron	. ⌓		19	7	3	12
Sopronhorpács	. ⌓		18	6	2	11
Káld	.		18	–	–	
Körmend	–		–	–	–	
Szentgotthárd	.		17	3	-1	12
Szombathely	.		18	3	1	12
Lenti	.		19	7	4	
Letenye	. ⌓		18	4	2	
Nagykanizsa	.		18	7	3	12
Zalaegerszeg	. =		18	4	3	11
Farkasgyepű	–		–	–	–	
Keszthely	. ⌓		18	7	2	12
Mencshely	–		–	–	–	
Pápa	.		18	5	2	12
Sümeg	.		19	7	6	
Tihany	. ⌓		19	7	5	
Veszprém	.		16	2	0	12
Zirc	. ⌓		16	3	-1	
Fonyód	–		–	–	–	
Homokszt. györgy	. ⌓		18	8	0	10
Kaposvár	.		18	8	4	12
Marcali	. ⌓		20	7	4	
Siófok	.		18	7	6	12
Somogyszob	. ⌓		19	5	2	
Tab	–		–	–	–	
Bábolna	.		17	-1	-2	
Esztergom	–		–	–	–	
Kisbér	.		19	5	1	
Komárom	. =		20	6	4	
Tatabánya	–		–	–	–	
Alcsútdoboz	. ⌓		19	1	0	
Dunaújváros	.		18	4	-1	
Martonvásár	. ⌓		17	5	2	
Mór	. =		18	5	4	
Sárbogárd	.		19	–	·	
Székesfehérvár	–		–	–	–	
Iregszemcse	. ⌓		17	4	-2	10
Lengyel	–		–	–	–	
Paks	.		18	-1	-4	10
Szekszárd	. =		18	6	5	
Árpádtető	.		15	10	3	
Mohács	–		–	–	–	
Pécs	. ⌓		17	6	1	11
Siklós	. ⌓		19	3	1	
Szigetvár	. ⌓		19	7	7	
Budaörs	. ⌓		18	4	0	
Bp. Lőrinc	.		17	7	3	12
Bp. Met. Int.	. =		17	8	–	10
Bp. Szab. hegy	–		–	–	–	
Cegléd	. ⌓		18	7	2	
Dobogókő	–		–	–	–	
Gödöllő	.		16	7	2	10
Királyrét	–		–	–	–	
Monor	–		–	–	–	
Nagykáta	. ⌓		18	8	8	
Szentendre	. =		19	6	5	

1990.IV.15.07 h-ig az utolsó 24 óra adatai						Előző nap napos órái
állomás	csapadék (mm)	Hó cm	max. hőmérséklet	min. hőmérséklet	rad. min.	
Vác	. ⌓		18	4	2	
Vámosmikola	–		–	–	–	–
Baja	. ⌓		18	2	-1	10
Bácsalmás	. ⌓		18	4	0	
Izsák	.		18	6	6	
Kalocsa	. ⌓		19	4	-1	10
Kecskemét	. ⌓		18	4	-1	10
Kiskunfélegyháza	.		18	5	1	
Kiskunhalas	–		–	–	–	
Kunszentmiklós	. =		19	4	4	
Tiszakécske	–		–	–	–	
Balassagyarmat	.		17	6	2	
Romhány	–		–	–	–	
Salgótarján	. ⌓		17	3	1	
Eger	. =		15	4	0	7
Galyatető	.		11	4	1	
Gyöngyös	.		18	6	2	
Kékestető	.	folt	9	4	3	9
Kompolt	. ⌓		17	4	-1	9
Lőrinci	–		–	–	–	
Poroszló	.		17	1	-1	
Jászapáti	. =		17	4	3	
Jászberény	.		18	3	2	
Karcag	–		–	–	–	
Szolnok	. ⌓		18	5	1	9
Tiszaroff	–		–	–	–	
Túrkeve	. ⌓		18	5	3	9
Kistelek	–		–	–	–	
Makó	.		18	6	3	
Szeged	. ⌓		18	4	1	8
Szentes	.		19	5	3	
Borsodnádasd	. ⌓		15	1	-2	
Füged	. =		16	0	-1	
Hidasnémeti	. =		17	0	-1	
Jósvafő	. =		14	5	-1	5
Lillafüred	. =		15	5	4	
Miskolc	. =		16	-1	-2	2
Putnok	. =		17	1	1	
Sárospatak	.		15	1	0	7
Szendrőlád	–		–	–	–	
Tokaj	.		18	3	3	
Kisvárda	. =		17	3	1	9
Mátészalka	. ⌓		17	4	3	
Nyíregyháza	. ⌓		16	0	-4	6
Nyírlugos	–		–	–	–	
Pátyod	. ⌓		17	3	2	
Tiszabecs	. ⌓		19	3	2	
Vásárosnamény	. ⌓		18	5	4	
Záhony	. ⌓		19	5	5	
Berettyóújfalu	.		17	4	3	
Debrecen	.		18	5	4	5
Hajdúdorog	–		–	–	–	
Hortobágy	.		17	2	1	
Körösszakál	–		–	–	–	
Polgár	–		–	–	–	
Békéscsaba	. ⌓		16	2	-1	8
Mezőhegyes	. ⌓		16	5	3	–
Orosháza	. ⌓		18	4	1	
Szarvas	.		17	5	0	9
Szeghalom	–		–	–	–	

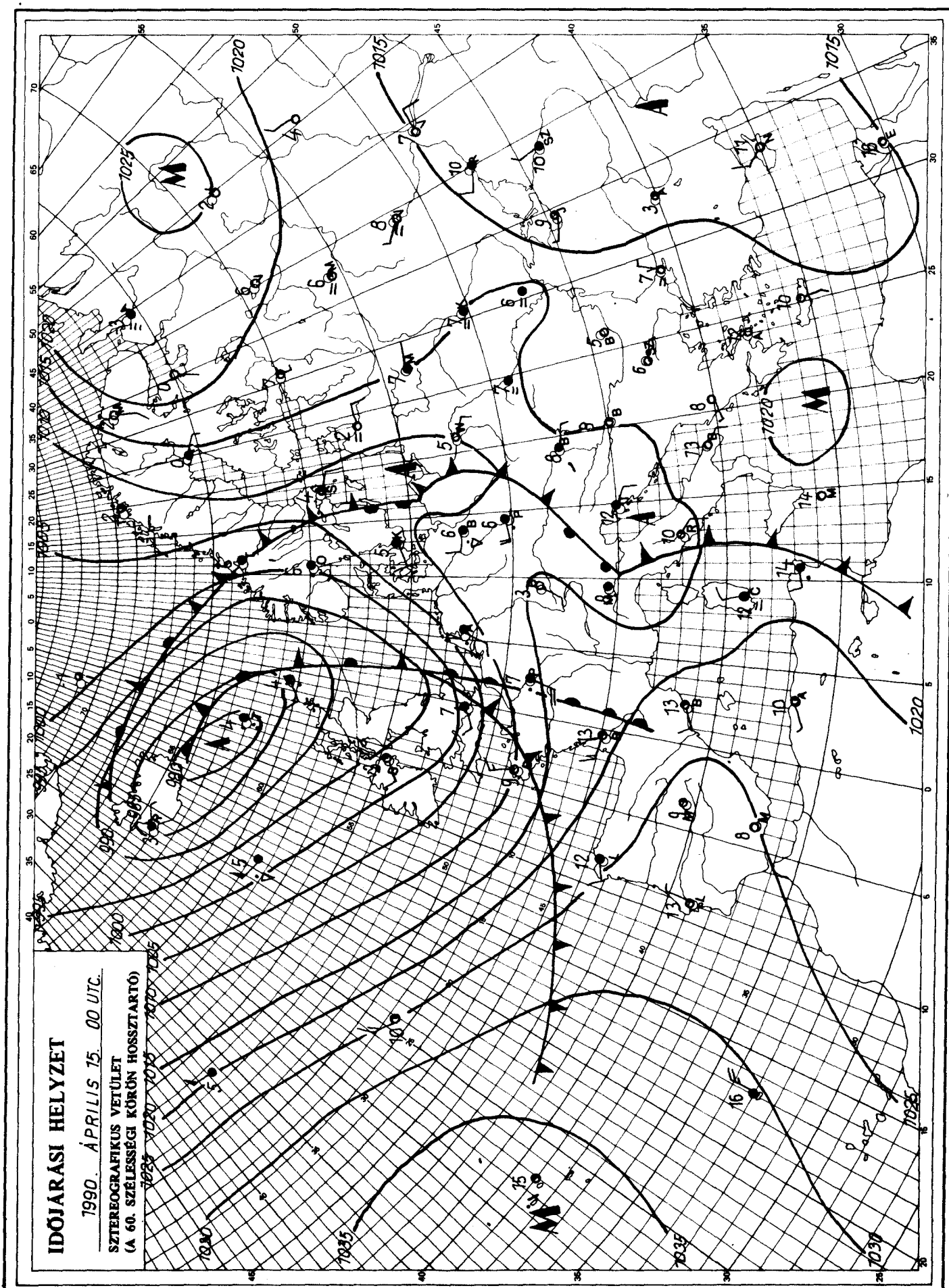

KIADJA: ORSZÁGOS METEOROLÓGIAI SZOLGÁLAT
Kiadásért felel: Barát József, az Országos Meteorológiai Szolgálat elnöke – Készült: az Országos Meteorológiai Szolgálat Nyomdájában, Budapest – Felelős vezető: Máthé Gyuláné – Munkaszám: 90–199 – Szerkesztésért felel: Kapovits Albert, a Központi Előrejelző Intézet igazgatója

Készíti: a KEI Rövidtávú Előrejelző Osztálya – Szakmai felelős: Németh Lajos osztályvezető – Megjelenik naponként
Megrendelhető: 1024 Budapest, II., Kitaibel Pál utca 1. – Pénzügyi Osztály – Telefon: 353-500
Jelmagyarázat a havi mellékletben

IDŐJÁRÁSI NAPIJELENTÉS

ЕЖЕДНЕВНЫЙ МЕТЕОРОЛОГИЧЕСКИЙ БЮЛЛЕТЕНЬ • DAILY WEATHER REPORT
BULLETIN QUOTIDIEN DE TEMPS • TÄGLICHER WETTERBERICHT

103. évfolyam 106. szám + Budapest + 1990. április 16. hétfő

Az időjárási helyzet és a várható időjárás:

Délnyugat-Európában, illetve a kontinens keleti, északkeleti tájain anticiklon alakítja az időjárást, hatására általában kevés a felhő, száraz az idő. Izlandtól a Skandináv-félszigeten, az Alpok és a Kárpátok vidékén át az Appennini-félszigetig egy hosszan elnyúló frontrendszer található. Az említett területeken többfelé esik az eső, záporeső és gyakran megerősödik a szél. Mivel a front egyelőre lényegesen nem változtatja a helyét, hazánkban folytatódik a változékony tavaszi idő és kisebb csapadékra továbbra is számítani kell.

Magyarországon vasárnap változóan, többnyire erősen felhős idő volt és főként a nyugati, valamint az északi megyékben fordult elő többfelé eső, záporeső. A ma reggel 7 óráig lehullott csapadék mennyisége csapadéknyom és 3 mm között alakult. A hőmérséklet csúcsértéke vasárnap általában 15 és 20 fok között volt. Ma (hétfő) hajnalra az ország nagy részén 6, 10 fokig hűlt le a levegő. Délelőtt változóan, többnyire erősen felhős idő volt és szórványos esőt, záporesőt is jelentettek. Sokfelé megerősödött az északi szél. 11 órakor általában 9, 13, keleten helyenként 14, 18 fokot mértek.

Ma 12 órakor Budapesten a hőmérséklet 13 fok, a tengerszintre átszámított légnyomás 1014 hPa, gyengén emelkedik.

Várható időjárás kedd estig:

Változóan, többnyire erősen felhős lesz az ég és kisebb esőre, záporra többfelé számítani kell.
Az északi, északkeleti szél sokhelyütt élénk, időnként erős lesz.
A legalacsonyabb éjszakai hőmérséklet 4 és 9, a legmagasabb nappali hőmérséklet kedden általában 12 és 17 fok között alakul.

Jenki Szilvia s. k.

A hőmérséklet napi középértéke és eltérése a sokévi átlagtól (Budapest belterületén):

1990. április 15.	12,8°C	+0,8°C

1871 óta ezen a napon Budapesten előfordult

legmagasabb hőmérséklet:	25,7°C (1952)
legalacsonyabb hőmérséklet:	-3,1°C (1893)

LEGMAGASABB HŐMÉRSÉKLET

1990. IV. 15.

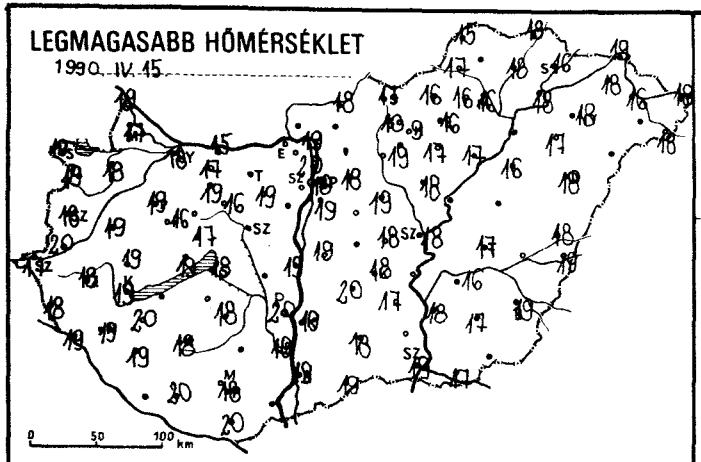

LEGALACSONYABB HŐMÉRSÉKLET

1990. IV. 16.

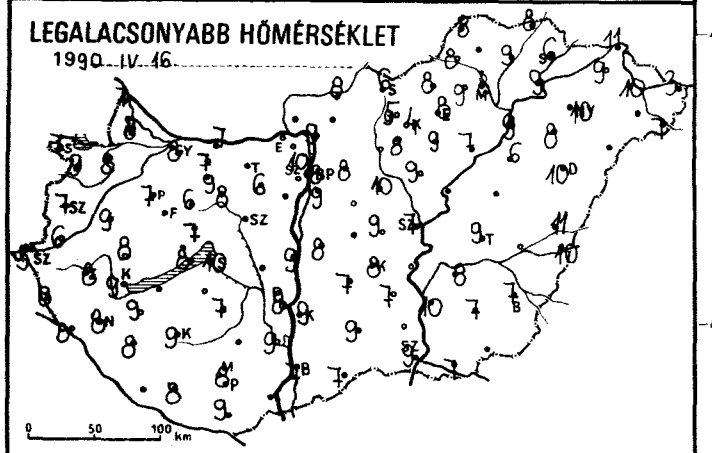

RADIÁCIÓS MINIMUM

1990. IV. 16.

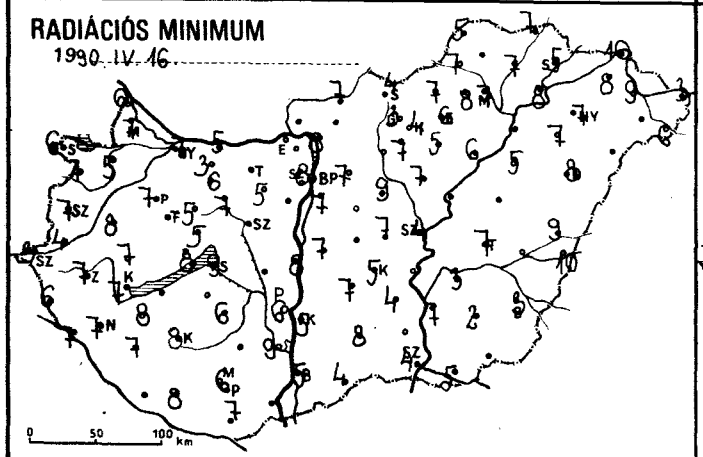

24 órás CSAPADÉKELOSZLÁS

1990. IV. 15. 7h -tól IV. 16. 7h -ig.

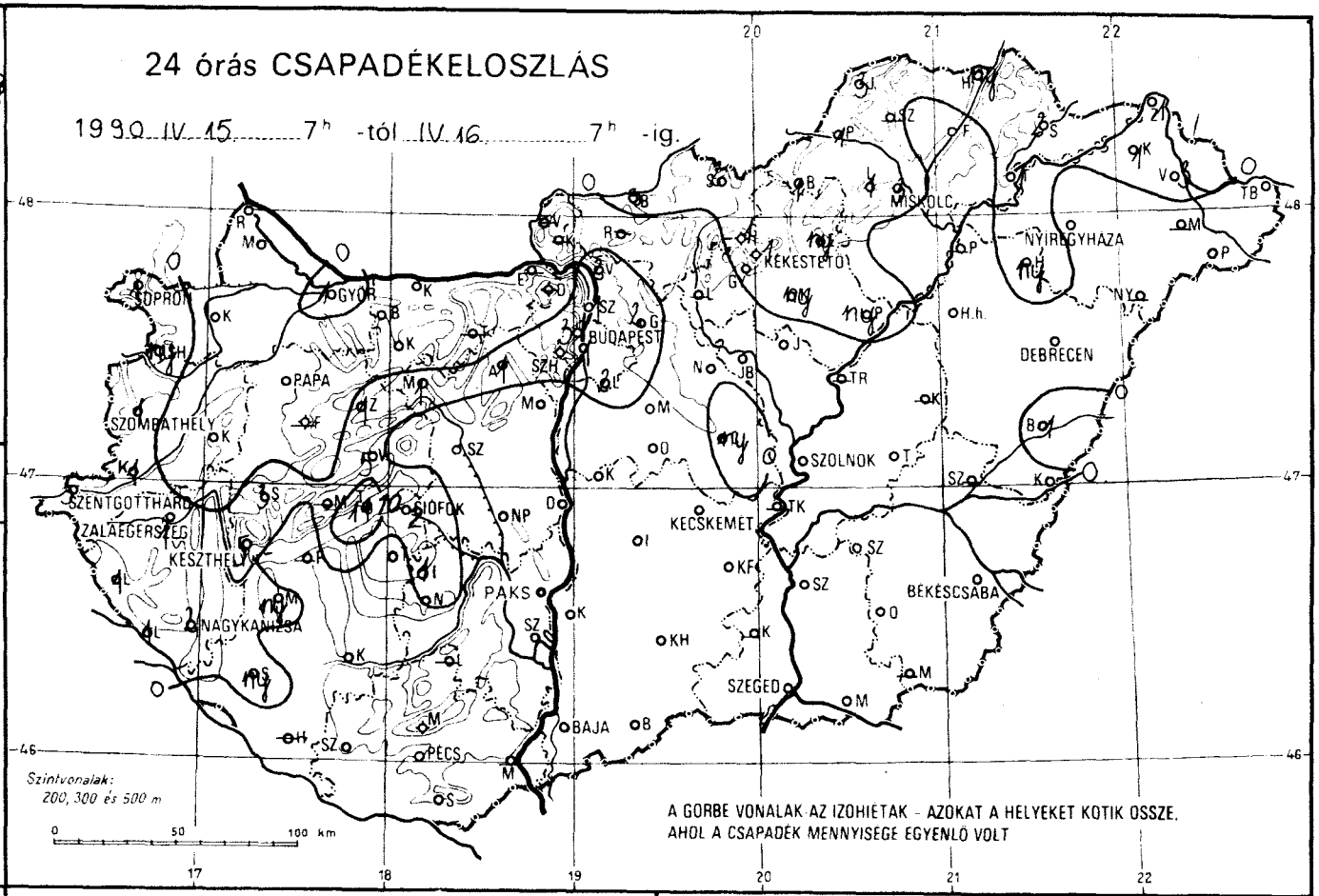

A GÖRBE VONALAK AZ IZOHIÉTÁK - AZOKAT A HELYEKET KÖTIK ÖSSZE, AHOL A CSAPADÉK MENNYISÉGE EGYENLŐ VOLT

NAPFÉNYTARTAM

1990. IV. 15.

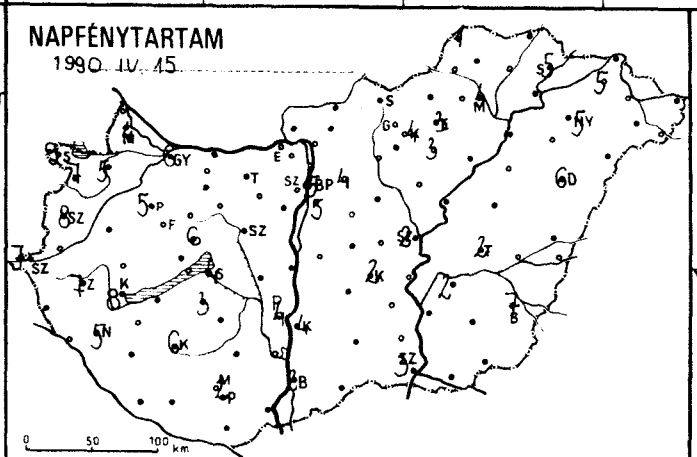

19

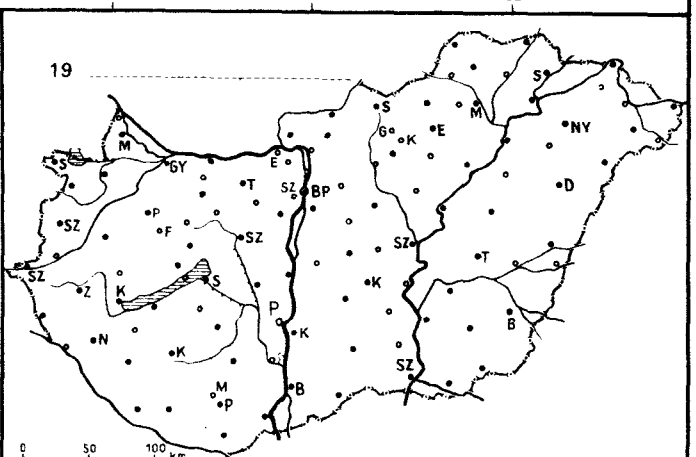

1990.IV.16. 07 h-ig az utolsó 24 óra adatai						Előző nap napos órái
állomás	csapadék (mm)		max. hőmérséklet	min. hőmérséklet	rad. min.	
Győr	1	⌓	18	8	7	6
Kapuvár	.		18	8	5	5
Mosonmagyaróvár	.		17	8	7	4
Rajka	.		19	7	6	
Sopron	1	∇̇	19	7	6	9
Sopronhorpács	ny	⌓	19	9	7	7
Káld	.		19	9	8	
Körmend	1		20	6	4	
Szentgotthárd	3	∇̇	17	5	3	7
Szombathely	1	∇̇	18	7	7	8
Lenti	1		18	8	6	
Letenye	1		19	8	7	
Nagykanizsa	2		19	8	7	5
Zalaegerszeg	1		18	8	7	7
Farkasgyepű	–		–	–	–	
Keszthely	5		19	9	7	8
Mencshely	–		–	–	–	
Pápa	.		19	7	7	5
Sümeg	3		19	8	7	
Tihany	11	⌊	19	8	8	
Veszprém	5		17	7	5	6
Zirc	1		16	6	5	
Fonyód	–		–	–	–	
Homokszt. györgy	–		–	–	–	
Kaposvár	.		18	9	8	6
Marcali	ny	∇̇ ⌓	20	9	8	
Siófok	2		18	10	9	4
Somogyszob	ny		19	8	7	
Tab	–		–	–	–	
Bábolna	.		17	7	3	
Esztergom	–		–	–	–	
Kisbér	.		19	9	6	
Komárom	.	=	15	7	5	
Tatabánya	–		–	–	–	
Alcsútdoboz	1	=	19	6	5	
Dunaújváros	.		19	9	8	
Martonvásár	–		–	–	–	
Mór	1	=	16	8	7	
Sárbogárd	.		20	11	10	
Székesfehérvár	–		–	–	–	
Iregszemcse	1		18	7	6	3
Lengyel	–		–	–	–	
Paks	.		20	8	6	4
Szekszárd	.		19	9	9	
Árpádtető	.		15	7	6	
Mohács	–		–	–	–	
Pécs	.		18	8	6	2
Siklós	.		20	9	7	
Szigetvár	.	⌓	20	8	8	
Budaörs	3		19	8	7	
Bp. Lőrinc	2	∇̇	19	9	7	5
Bp. Met. Int.	1	∇̇	18	8	–	5
Bp. Szab. hegy	1	;	15	7	7	
Cegléd	ny	∇̇ ⌓	18	9	7	
Dobogókő	–		–	–	–	
Gödöllő	2		18	8	7	4
Királyrét	–		–	–	–	
Monor	–		–	–	–	
Nagykáta	.		19	10	9	
Szentendre	1		20	10	8	

1990.IV.16. 07 h-ig az utolsó 24 óra adatai						Előző nap napos órái
állomás	csapadék (mm)		max. hőmérséklet	min. hőmérséklet	rad. min.	
Vác	2	⌓	19	9	8	
Vámosmikola	–		–	–	–	–
Baja	.	∇̇ =	19	7	5	2
Bácsalmás	.	=	19	7	4	
Izsák	.		20	7	7	
Kalocsa	.		19	9	5	4
Kecskemét	.		18	8	5	2
Kiskunfélegyháza	.	⌓	17	7	4	
Kiskunhalas	.	⌓	18	9	8	
Kunszentmiklós	.	=	19	8	7	
Tiszakécske	–		–	–	–	
Balassagyarmat	3	∇̇	18	8	7	
Romhány	–		–	–	–	
Salgótarján	2	=	17	6	4	
Eger	ny	; =	16	8	6	3
Galyatető	1	∇̇	10	5	3	
Gyöngyös	.		19	8	7	
Kékestető	1	∇̇	9	4	4	4
Kompolt	ny	;	17	9	5	3
Lőrinci	–		–	–	–	
Poroszló	ny	⌓	17	7	6	
Jászapáti	.		18	9	7	
Jászberény	.		19	9	6	
Karcag	–		–	–	–	
Szolnok	.	⌓	18	7	4	2
Tiszaroff	–		–	–	–	
Túrkeve	.		17	9	7	2
Kistelek	–		–	–	–	
Makó	.		17	7	5	
Szeged	.	⌓	19	9	4	3
Szentes	.		18	10	7	
Borsodnádasd	1	=	16	8	7	
Füged	.	⌊	18	9	7	
Hidasnémeti	ny	=	18	8	7	
Jósvafő	3	≡	15	8	5	1
Lillafüred	1	=	16	9	8	
Miskolc	3	=	16	8	7	4
Putnok	1	=	17	8	7	
Sárospatak	2	=	16	6	5	5
Szendrőlád	–		–	–	–	
Tokaj	1		18	9	8	
Kisvárda	1	=	18	9	8	5
Mátészalka	–		–	–	–	
Nyíregyháza	.		18	10	7	5
Nyírlugos	–		–	–	–	
Pátyod	.		18	7	6	
Tiszabecs	.	⌓	18	3	3	
Vásárosnamény	3	=	16	10	9	
Záhony	1	=	19	11	10	
Berettyóújfalu	1		18	11	9	
Debrecen	.		18	10	8	6
Hajdúdorog	ny		17	8	7	
Hortobágy	.		16	6	5	
Körösszakál	.	⌓	19	10	10	
Polgár	–		–	–	–	
Békéscsaba	.	⌓	19	7	3	7
Mezőhegyes	–		–	–	–	–
Orosháza	.	⌓	17	7	2	
Szarvas	.	⌓	16	8	3	2
Szeghalom	–		–	–	–	

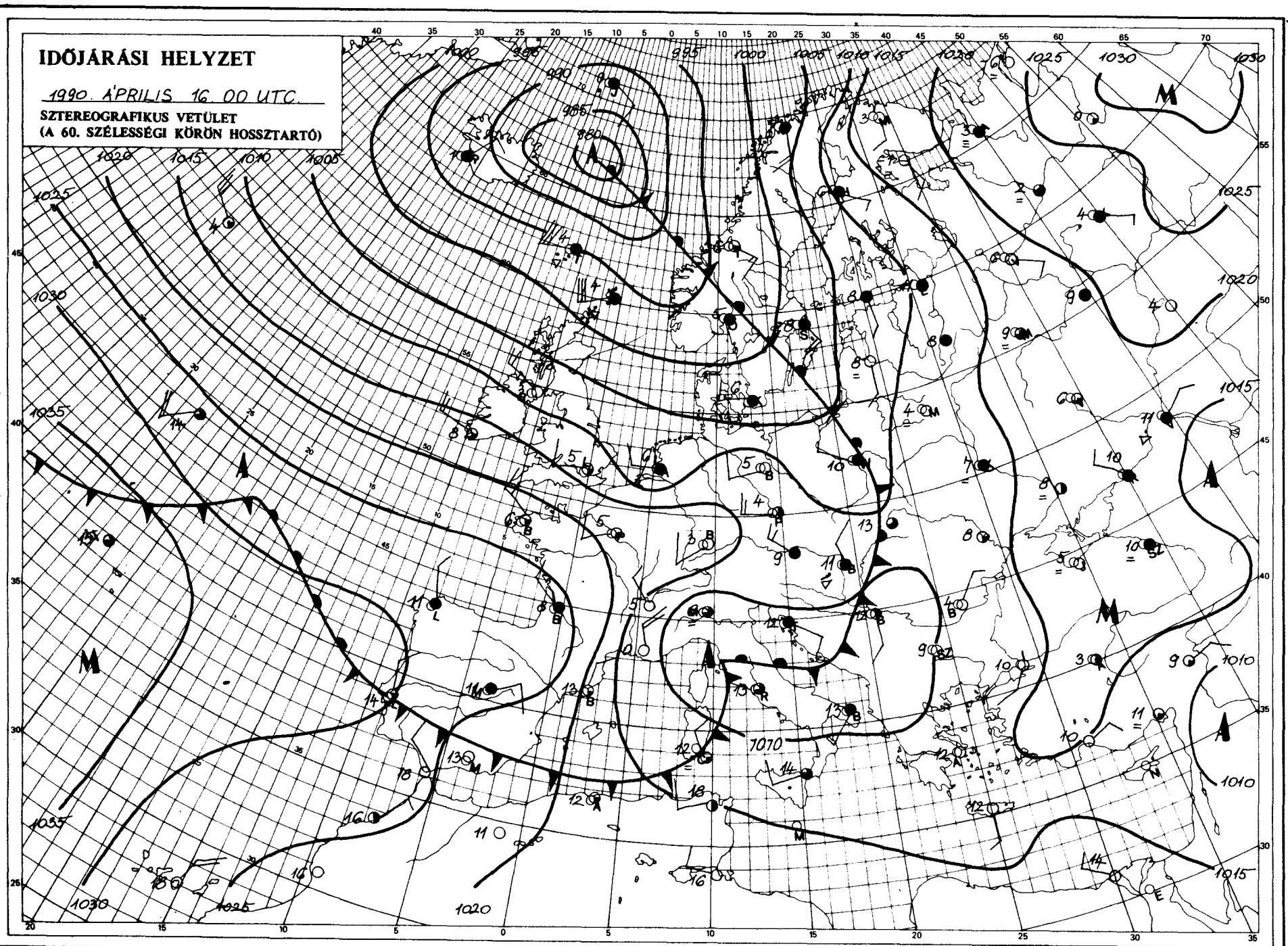

KIADJA: ORSZÁGOS METEOROLÓGIAI SZOLGÁLAT
Kiadásért felel: Barát József, az Országos Meteorológiai Szolgálat elnöke – Készült: az Országos Meteorológiai Szolgálat Nyomdájában, Budapest – Felelős vezető: Máthé Gyuláné – Munkaszám: 90-1[illegible] Szerkesztésért felel: Kapovits Albert, a Központi Előrejelző Intézet igazgatója
Készíti: a KEI Rövidtávú Előrejelző Osztálya – Szakmai felelős: Németh Lajos osztályvezető – Megjelenik naponként
Megrendelhető: 1024 Budapest, II., Kitaibel Pál utca 1. – Pénzügyi Osztály – Telefon: 353-500
Jelmagyarázat a havi mellékletben

IDŐJÁRÁSI NAPIJELENTÉS

ЕЖЕДНЕВНЫЙ МЕТЕОРОЛОГИЧЕСКИЙ БЮЛЛЕТЕНЬ • DAILY WEATHER REPORT
BULLETIN QUOTIDIEN DE TEMPS • TÄGLICHER WETTERBERICHT

103. évfolyam 107. szám + Budapest + 1990. április 17. kedd

Az időjárási helyzet és a várható időjárás:

Középpontjával Izland fölött és az Égei-tenger térségében ciklonok örvénylenek. Ezek hatására a Brit-szigetektől Németországon át Délkelet-Európáig felhős, gyakran esős az idő. Az Ibériai-félszigettől nyugatra és a Szovjetunió európai területének északi részén anticiklon hatására kevés a felhő, csapadék nem hullik. Hazánk időjárását továbbra is a ciklonok befolyásolják.

Magyarországon hétfőn a Dunántúlon általában erősen felhős volt az ég, ugyanakkor a keleti országrészben 5-7 órán át sütött a Nap. A hőmérséklet kora délután a Dunántúlon 10 és 15, máshol 16 és 21 fok között alakult. Napközben többfelé esett az eső, keleten és északkeleten zivatar is előfordult. A ma reggel 7 óráig lehullott csapadék mennyisége általában csapadéknyom és 10 mm között volt, de néhány helyről 10 mm fölötti értéket is jelentettek, sőt Berettyóújfalun 24 mm-t mértek. A kedd hajnali legalacsonyabb hőmérséklet 6 és 10 fok között volt. Délelőtt országszerte borult volt az ég, a Dunántúlon gyakran megerősödött az északi szél. A hőmérséklet 11 órára 10-14 fokig emelkedett.

Ma 12 órakor Budapesten a hőmérséklet 14 fok, a tengerszintre átszámított légnyomás 1016 hPa, alig változik.

Várható időjárás szerda estig:

Többnyire erősen felhős lesz az ég, szórványos eső, zápor várható. Helyenként zivatar is kialakulhat.
Az északi, északnyugati szelet a Dunántúlon eleinte erős széllökések kísérik.
Holnap hajnalban 5 és 10, kora délután 12 és 17 fok közötti hőmérséklet várható.

Gyúró György s. k.

Távolabbi kilátások csütörtöktől - szombatig:

Gyakran erősen megnövekszik a felhőzet, többfelé várható eső, záporeső. A hét végére a csapadékhajlam gyengül, több órára kisüt a Nap.
Legalacsonyabb hajnali hőmérséklet +4, +9 fok között,
legmagasabb nappali hőmérséklet eleinte 11, 16 majd 14, 19 fok között várható.
Jelentős mennyiségű (legalább napi 5 mm) csapadék az ország területének 40 százalékán várható.

Középtávú Előrejelző Csoport

A hőmérséklet napi középértéke és eltérése a sokévi átlagtól (Budapest belterületén):

1990. április 16.	11,7°C	-0,4°C

1871 óta ezen a napon Budapesten előfordult

legmagasabb hőmérséklet:	26,5°C (1946)
legalacsonyabb hőmérséklet:	- 0,7°C (1887)

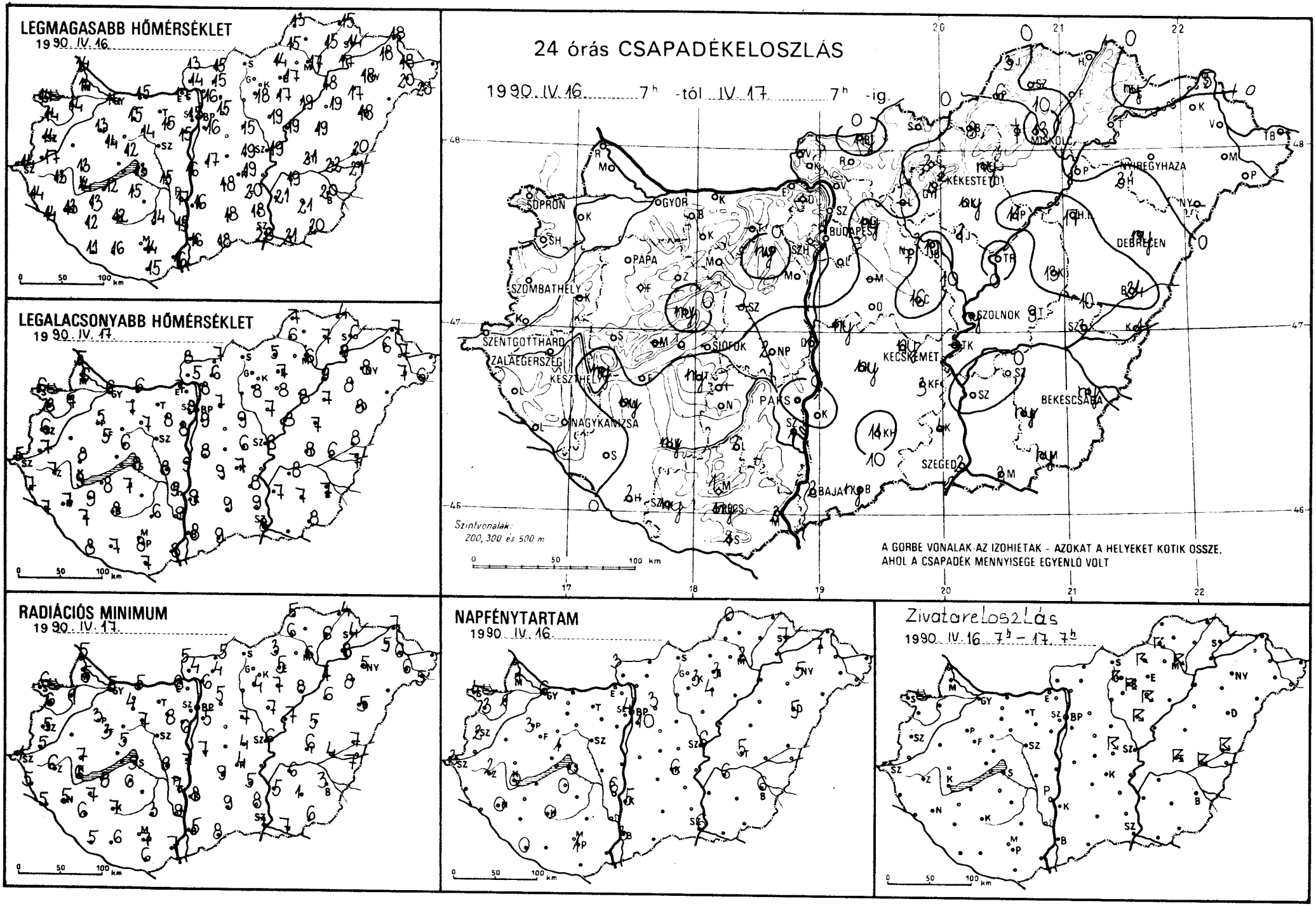
LEGMAGASABB HŐMÉRSÉKLET
1990. IV. 16.
LEGALACSONYABB HŐMÉRSÉKLET
1990. IV. 17.
24 órás CSAPADÉKELOSZLÁS
1990. IV. 16. 7h -tól IV. 17. 7h -ig.
SOPRON
GYŐR
BUDAPEST
MISKOLC
NYÍREGYHÁZA
KÉKESTETŐ
DEBRECEN
PAPA
SZOMBATHELY
SZOLNOK
SZENTGOTTHÁRD
ZALAEGERSZEG
KESZTHELY
SIÓFOK
KECSKEMÉT
PAKS
NAGYKANIZSA
BÉKÉSCSABA
SZEGED
BAJA
Szintvonalak:
200, 300 és 500 m
A GÖRBE VONALAK AZ IZOHIETÁK - AZOKAT A HELYEKET KÖTIK ÖSSZE,
AHOL A CSAPADÉK MENNYISÉGE EGYENLŐ VOLT
RADIÁCIÓS MINIMUM
1990. IV. 17.
NAPFÉNYTARTAM
1990. IV. 16.
Zivatareloszlás
1990. IV. 16. 7h - 17. 7h

19[illegible].IV.17. 07 h-ig az utolsó 24 óra adatai						Előző nap napos órái
állomás	csapadék (mm)		max. hőmérséklet	min. hőmérséklet	rad. min.	
Győr	.	⌒	14	6	5	6
Kapuvár	.		14	7	1	1
Mosonmagyaróvár	.		14	6	5	1
Rajka	.		14	5	5	
Sopron	.		14	6	6	4
Sopronhorpács	.		14	8	6	3
Káld	–		–	–	–	
Körmend	.		17	7	5	
Szentgotthárd	.		14	5	1	2
Szombathely	.		14	6	5	2
Lenti	.		14	7	5	
Letenye	.	⌒	14	7	5	
Nagykanizsa	.		13	7	5	0
Zalaegerszeg	.		13	7	6	2
Farkasgyepű	.		14	5	3	
Keszthely	ny		14	9	6	0
Mencshely	–		–	–	–	
Pápa	.		13	5	3	3
Sümeg	.		13	8	7	
Tihany	.	⌒	13	8	7	
Veszprém	ny		12	6	5	1
Zirc	.		11	5	4	
Fonyód	.		12	8	8	
Homokszt. györgy	2		11	8	5	0
Kaposvár	ny		12	8	7	0
Marcali	ny	▽ ⌒	13	9	7	
Siófok	.		13	9	9	0
Somogyszob	.		12	7	6	
Tab	ny		15	7	6	0
Bábolna	.		16	2	2	
Esztergom	.		17	7	6	
Kisbér	.		15	7	4	
Komárom	.	=	15	6	5	
Tatabánya	–		–	–	–	
Alcsútdoboz	ny	▽ =	15	8	8	
Dunaújváros	1		16	9	7	
Martonvásár	.		15	8	6	
Mór	.	=	14	7	7	
Sárbogárd	2		15	8	8	
Székesfehérvár	–		–	–	–	
Iregszemcse	–		–	–	–	
Lengyel	2		14	6	3	
Paks	.		17	9	7	6
Szekszárd	1	=	15	9	9	
Árpádtető	1		10	6	5	
Mohács	2	=	16	8	7	
Pécs	ny		14	8	7	1
Siklós	1	=	15	7	6	
Szigetvár	ny	, =	16	7	6	
Budaörs	.		16	11	7	
Bp. Lőrinc	.		16	9	5	10
Bp. Met. Int.	.		15	9	–	4
Bp. Szab. hegy	.		10	7	7	
Cegléd	16	⌐ ⌒	19	6	4	
Dobogókő	–		–	–	–	
Gödöllő	ny		15	7	5	3
Királyrét	.	=	14	5	4	
Monor	–		–	–	–	
Nagykáta	7		15	9	7	
Szentendre	.	=	17	9	9	

1990.IV.17. 07 h-ig az utolsó 24 óra adatai						Előző nap napos órái
állomás	csapadék (mm)		max. hőmérséklet	min. hőmérséklet	rad. min.	
Vác	.		16	8	6	
Vámosmikola	.		13	8	5	3
Baja	2	▽	16	8	5	3
Bácsalmás	ny	=	18	9	8	
Izsák	ny	=	18	9	9	
Kalocsa	.		16	9	8	5
Kecskemét	ny	▽ ⌒	19	7	4	6
Kiskunfélegyháza	3	▽	20	8	5	
Kiskunhalas	11	=	18	9	9	
Kunszentmiklós	ny	, =	17	8	7	
Tiszakécske	–		–	–	–	
Balassagyarmat	ny	⌒	15	7	5	
Romhány	.	⌒	15	6	4	
Salgótarján	–		–	–	–	
Eger	ny	, =	17	7	5	3
Galyatető	2	⌐ ▲ ⌒	11	2	0	
Gyöngyös	4		18	8	4	
Kékestető	2	⌐ ≡	9	3	2	3
Kompolt	ny	⌐	17	8	7	4
Lőrinci	–		–	–	–	
Poroszló	11	⌒	19	8	8	
Jászapáti	1	⌐ =	19	7	7	
Jászberény	10	=	18	7	5	
Karcag	13	=	19	7	5	
Szolnok	ny	⌒	19	8	6	6
Tiszaroff	.	=	19	8	7	
Túrkeve	9	⌐	21	8	6	5
Kistelek	4	▽ =	18	9	8	
Makó	2	▽	21	–	7	
Szeged	2	▽ ⌒	20	8	7	6
Szentes	.		21	7	5	
Borsodnádasd	8	⌐ =	14	5	3	
Fügöd	.		15	7	6	
Hidasnémeti	.	=	15	4	4	
Jósvafő	3	⌒	13	7	5	0
Lillafüred	7	=	13	7	6	
Miskolc	13	⌐ =	17	6	6	2
Putnok	6	⌐ =	15	6	6	
Sárospatak	ny		14	6	4	7
Szendrőlád	–		–	–	–	
Tokaj	.		17	9	8	
Kisvárda	.	=	18	6	5	7
Mátészalka	.	⌒	20	7	6	
Nyíregyháza	.		18	8	5	5
Nyírlugos	–		–	–	–	
Pátyod	.	⌒	20	6	5	
Tiszabecs	–		–	–	–	
Vásárosnamény	.	⌒	18	7	6	
Záhony	5		18	7	7	
Berettyóújfalu	24	⌐ =	20	8	7	
Debrecen	ny	▽	18	8	5	5
Hajdúdorog	2	=	17	8	8	
Hortobágy	17	▽	19	7	6	
Körösszakál	1	▽	21	7	7	
Polgár	.	=	18	9	7	
Békéscsaba	ny	▽ ⌒	20	7	3	6
Mezőhegyes	ny	,	20	8	6	–
Orosháza	ny	▽ ⌒	21	7	1	
Szarvas	.		19	8	6	6
Szeghalom	3	⌐ =	22	6	4	

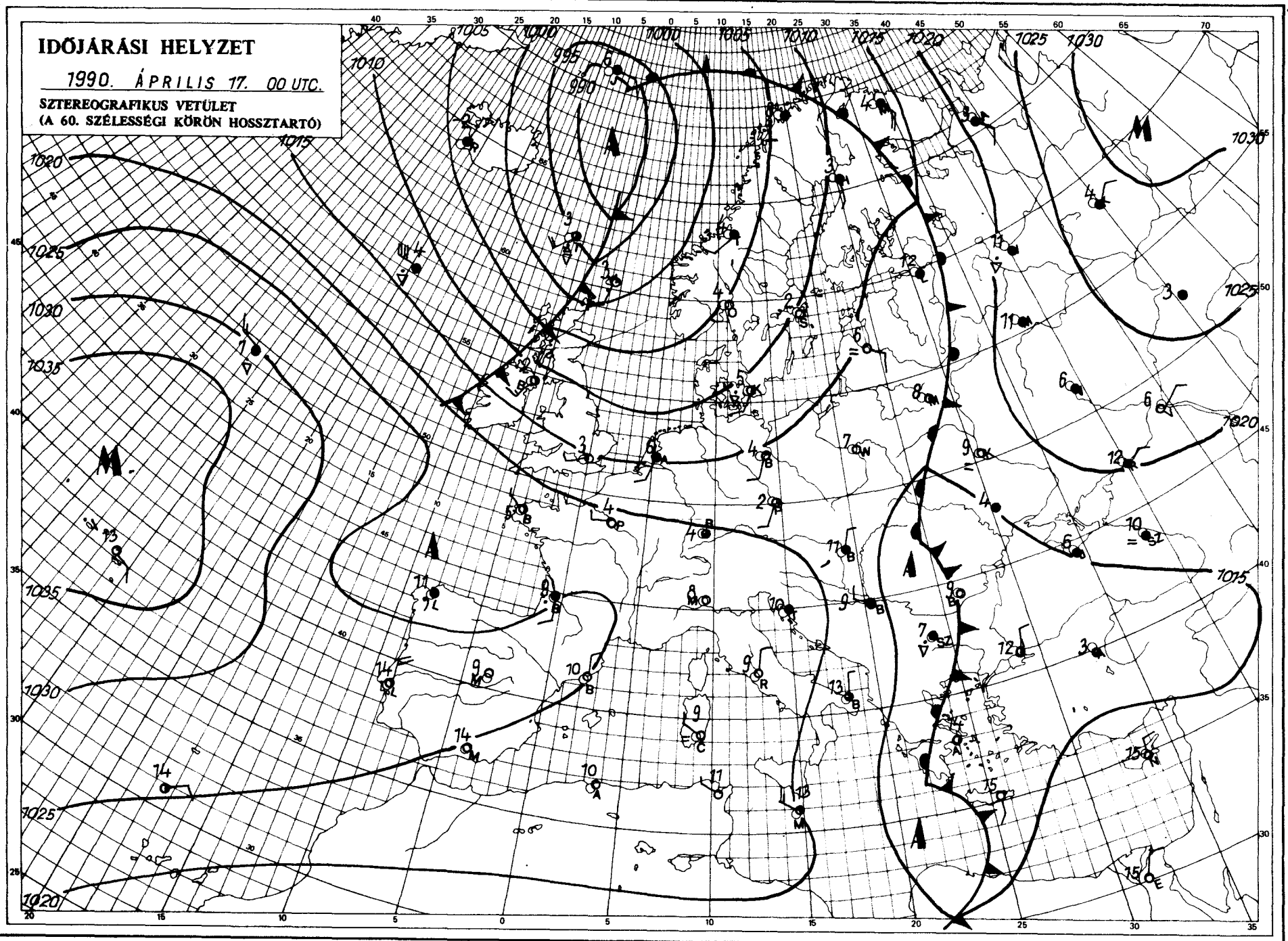

KIADJA: ORSZÁGOS METEOROLÓGIAI SZOLGÁLAT
Kiadásért felel: Barát József, az Országos Meteorológiai Szolgálat elnöke — Készült: az Országos Meteorológiai Szolgálat Nyomdájában, Budapest — Felelős vezető: Máthé Gyuláné — Munkaszám: 90 J 6 Szerkesztésért felel: Kapovits Albert, a Központi Előrejelző Intézet igazgatója
Készíti: a KEI Rövidtávú Előrejelző Osztálya — Szakmai felelős: Németh Lajos osztályvezető — Megjelenik naponként
Megrendelhető: 1024 Budapest, II., Kitaibel Pál utca 1. — Pénzügyi Osztály — Telefon: 383-500
Jelmagyarázat a havi mellékletben

IDŐJÁRÁSI NAPIJELENTÉS

ЕЖЕДНЕВНЫЙ МЕТЕОРОЛОГИЧЕСКИЙ БЮЛЛЕТЕНЬ • DAILY WEATHER REPORT
BULLETIN QUOTIDIEN DE TEMPS • TÄGLICHER WETTERBERICHT

103. évfolyam 108. szám + Budapest + 1990. április 18. szerda

Az időjárási helyzet és a várható időjárás:

Kontinensünk egyre nagyobb részét uralják légörvények. Az északnyugat-délkeleti irányban húzódó, több ezer kilométer átlagos szélességű légörvényláncolaton belül markáns centrum található Izland, Dél-Skandinávia, valamint az Appenninek fölött. Ez utóbbi nagy nedvességtartalmú levegőt szállít a Kárpát-medence térségébe. Mivel az említett légörvény viszonylag lassú mozgású, hatására hosszabb időn át számítanunk kell.

Kedden Magyarország déli részén borongós idő volt, másutt általában 3, 6 órán át sütött a Nap. Délután a keleti országrész fölött erősen megnövekedett a gomolyfelhőzet és sokfelé tört ki heves zivatar. Általában csak néhány milliméternyi eső hullott, de több helyen volt felhőszakadás, sőt néhol jégeső is előfordult. Rövid idő alatt Debrencenben 31, Békéscsabán pedig 47 mm csapadék hullott. A hőmérséklet csúcsértéke általában 13, 18 fok között, északkeleten néhol 20 fok körül alakult. Szerda reggelre 5, 10 fok közé hűlt le a levegő. Délelőtt gyakran volt borult az ég, több helyről jelentettek kisebb esőt. A hőmérséklet 11 órakor 9, 15 fok között volt.

Ma 12 órakor Budapesten a hőmérséklet 15 fok, a tengerszintre átszámított légnyomás 1016 hPa, változatlan.

Várható időjárás csütörtök estig:

Csak rövid időszakokra bukkan elő a Nap. Folytatódik a jobbára borult idő, országszerte várható számottevő, helyenként jelentősebb mennyiségű eső, záporeső.
A változó irányú szél időnként megélénkül.
Hűvösebbre fordul az idő.
A legalacsonyabb éjszakai hőmérséklet 5, 10 fok között, a legmagasabb nappali hőmérséklet csütörtökön 10, 15 fok között alakul, ezen belül nyugaton valószínű a hűvösebb idő.

Török Dénes s. k.

A hőmérséklet napi középértéke és eltérése a sokévi átlagtól (Budapest belterületén):

1990. április 17.	12,3°C	+0,4°C

1871 óta ezen a napon Budapesten előfordult

legmagasabb hőmérséklet:	26,6°C (1944)
legalacsonyabb hőmérséklet:	-0,6°C (1913)

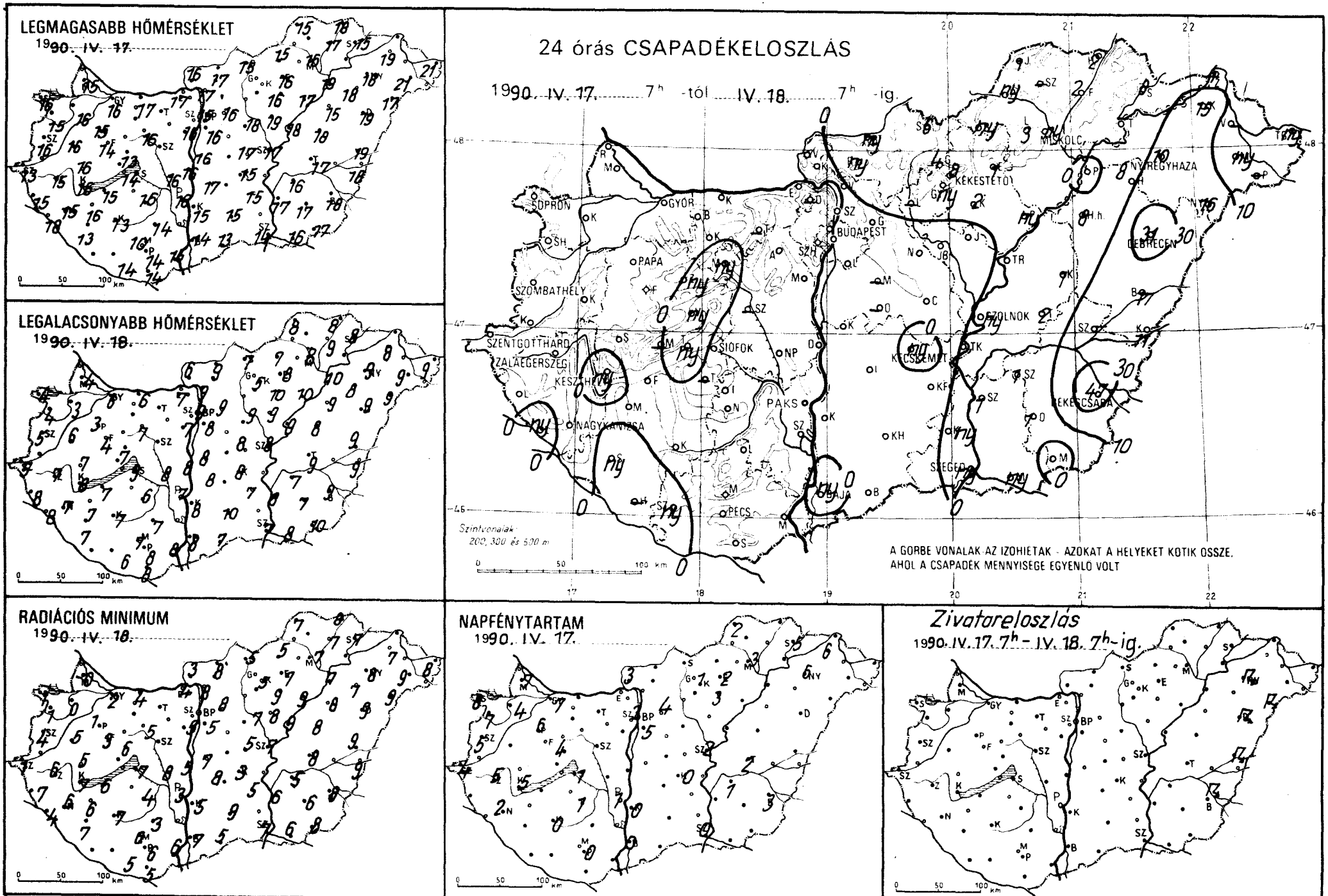
LEGMAGASABB HŐMÉRSÉKLET
1990. IV. 17.
LEGALACSONYABB HŐMÉRSÉKLET
1990. IV. 18.
RADIÁCIÓS MINIMUM
1990. IV. 18.
24 órás CSAPADÉKELOSZLÁS
1990. IV. 17. 7h -tól IV. 18. 7h -ig.
SOPRON
GYÖR
BUDAPEST
MISKOLC
NYÍREGYHÁZA
KÉKESTETŐ
DEBRECEN
SZOMBATHELY
PAPA
SZOLNOK
SZENTGOTTHÁRD
ZALAEGERSZEG
KESZTHELY
SIÓFOK
KECSKEMÉT
NAGYKANIZSA
PAKS
BÉKÉSCSABA
SZEGED
PÉCS
BAJA
Szintvonalak: 200, 300 és 500 m
A GÖRBE VONALAK AZ IZOHIETÁK - AZOKAT A HELYEKET KÖTIK ÖSSZE, AHOL A CSAPADÉK MENNYISÉGE EGYENLŐ VOLT
NAPFÉNYTARTAM
1990. IV. 17.
Zivatareloszlás
1990. IV. 17. 7h - IV. 18. 7h-ig.
0 50 100 km

1990.IV.18. 07 h-ig az utolsó 24 óra adatai						Előző nap napos órái
állomás	csapadék (mm)		max. hőmérséklet	min. hőmérséklet	rad. min.	
Győr	.		16	6	2	7
Kapuvár	.	⌓	16	3	0	4
Mosonmagyaróvár	.	⌓	15	4	-0	7
Rajka	.		17	2	1	
Sopron	.		16	4	1	8
Sopronhorpács	.	⌓	15	4	1	7
Káld	.		16	6	5	
Körmend	–		–	–	–	
Szentgotthárd	.		13	5	1	4
Szombathely	.		16	5	4	5
Lenti	.		15	8	7	
Letenye	ny		18	8	4	
Nagykanizsa	.		15	7	6	2
Zalaegerszeg	.		15	7	6	5
Farkasgyepű	.		14	4	3	
Keszthely	ny		16	8	7	5
Mencshely	–		–	–	–	
Pápa	.	⌓	15	3	1	6
Sümeg	.		16	7	5	
Tihany	ny	=	15	8	7	
Veszprém	ny		13	7	6	4
Zirc	ny	,	16	5	2	
Fonyód	.		15	7	6	
Homokszt. györgy	–		–	–	–	
Kaposvár	ny		13	7	7	0
Marcali	.		16	7	6	
Siófok	.		14	9	7	1
Somogyszob	ny		13	7	7	
Tab	–		–	–	–	
Bábolna	.		15	5	4	
Esztergom	.		17	7	4	
Kisbér	.		17	6	3	
Komárom	.	=	17	6	4	
Tatabánya	–		–	–	–	
Alcsútdoboz	.	=	17	6	6	
Dunaújváros	.		16	8	5	
Martonvásár	.		16	7	5	
Mór	ny	=	16	7	5	
Sárbogárd	.		16	8	8	
Székesfehérvár	–		–	–	–	
Iregszemcse	.		16	6	4	1
Lengyel	.		14	7	3	
Paks	.		16	7	3	1
Szekszárd	.	=	19	10	10	
Árpádtető	.		10	7	6	
Mohács	.	=	15	8	6	
Pécs	.		14	8	6	0
Siklós	.	⌓	14	8	5	
Szigetvár	ny	, =	14	6	5	
Budaörs	.	=	16	7	5	
Bp. Lőrinc	.	⌓	16	8	5	5
Bp. Met. Int.	.	=	15	9	–	3
Bp. Szab. hegy	.	=	14	7	1	
Cegléd	.	⌓	17	8	5	
Dobogókő	–		–	–	–	
Gödöllő	.	⌓	16	9	8	4
Királyrét	.	⌓	15	5	2	
Monor	–		–	–	–	
Nagykáta	.		17	10	10	
Szentendre	.	=	18	10	8	

1990.IV.18. 07 h-ig az utolsó 24 óra adatai						Előző nap napos órái
állomás	csapadék (mm)		max. hőmérséklet	min. hőmérséklet	rad. min.	
Vác	.	⌓	17	9	8	
Vámosmikola	.	=	16	6	3	3
Baja	ny	▽	14	8	7	0
Bácsalmás	.	=	13	7	5	
Izsák	.		17	8	8	
Kalocsa	.		15	8	5	0
Kecskemét	ny	⌓	15	8	3	0
Kiskunfélegyháza	.		15	7	5	
Kiskunhalas	.	⌓	15	10	9	
Kunszentmiklós	.		16	8	7	
Tiszakécske	.		19	7	6	
Balassagyarmat	ny	=	17	9	8	
Romhány	ny		17	7	5	
Salgótarján	6	=	15	7	5	
Eger	1	=	16	8	7	2
Galyatető	4	▽ ≡	11	5	4	
Gyöngyös	ny		17	10	8	
Kékestető	8	▽ ≡	8	5	5	1
Kompolt	2	=	16	10	9	3
Lőrinci	–		–	–	–	
Poroszló	ny	⌓	17	10	9	
Jászapáti	.	⌓	19	9	8	
Jászberény	.	⌓	18	9	7	
Karcag	1	=	18	8	8	
Szolnok	ny	▽ ⌓	17	8	7	2
Tiszaroff	.	=	18	9	9	
Túrkeve	2		17	9	8	2
Kistelek	ny	▽ =	14	8	7	
Makó	ny		16	8	6	
Szeged	ny	▽ ⌓	14	7	7	0
Szentes	1	▽	17	8	6	
Borsodnádasd	ny	=	15	7	5	
Fügöd	2	▽ =	17	9	7	
Hidasnémeti	2	=	18	8	8	
Jósvafő	1	≡	15	8	7	2
Lillafüred	3	=	14	9	8	
Miskolc	ny	=	16	8	7	3
Putnok	ny		16	7	7	
Sárospatak	8	=	15	8	7	5
Szendrőlád	–		–	–	–	
Tokaj	–		–	–	–	
Kisvárda	15	=	19	8	7	6
Mátészalka	ny	,	21	9	9	
Nyíregyháza	10	⌐ =	18	9	8	6
Nyírlugos	16	⌐ =	17	9	9	
Pátyod	–		–	–	–	
Tiszabecs	ny	=	21	9	8	
Vásárosnamény	–		–	–	–	
Záhony	4	▽	21	10	9	
Berettyóújfalu	17	⌐ =	19	9	9	
Debrecen	31	⌐ =	19	9	9	0
Hajdúdorog	8	=	18	8	7	
Hortobágy	8	▽	15	9	8	
Körösszakál	11		18	9	9	
Polgár	.	=	19	10	7	
Békéscsaba	47	⌐ ▲ =	18	9	8	3
Mezőhegyes	.	⌓	17	10	8	–
Orosháza	1	▽ ⌓	17	7	6	
Szarvas	1	▽ =	16	7	5	1
Szeghalom	–		–	–	–	

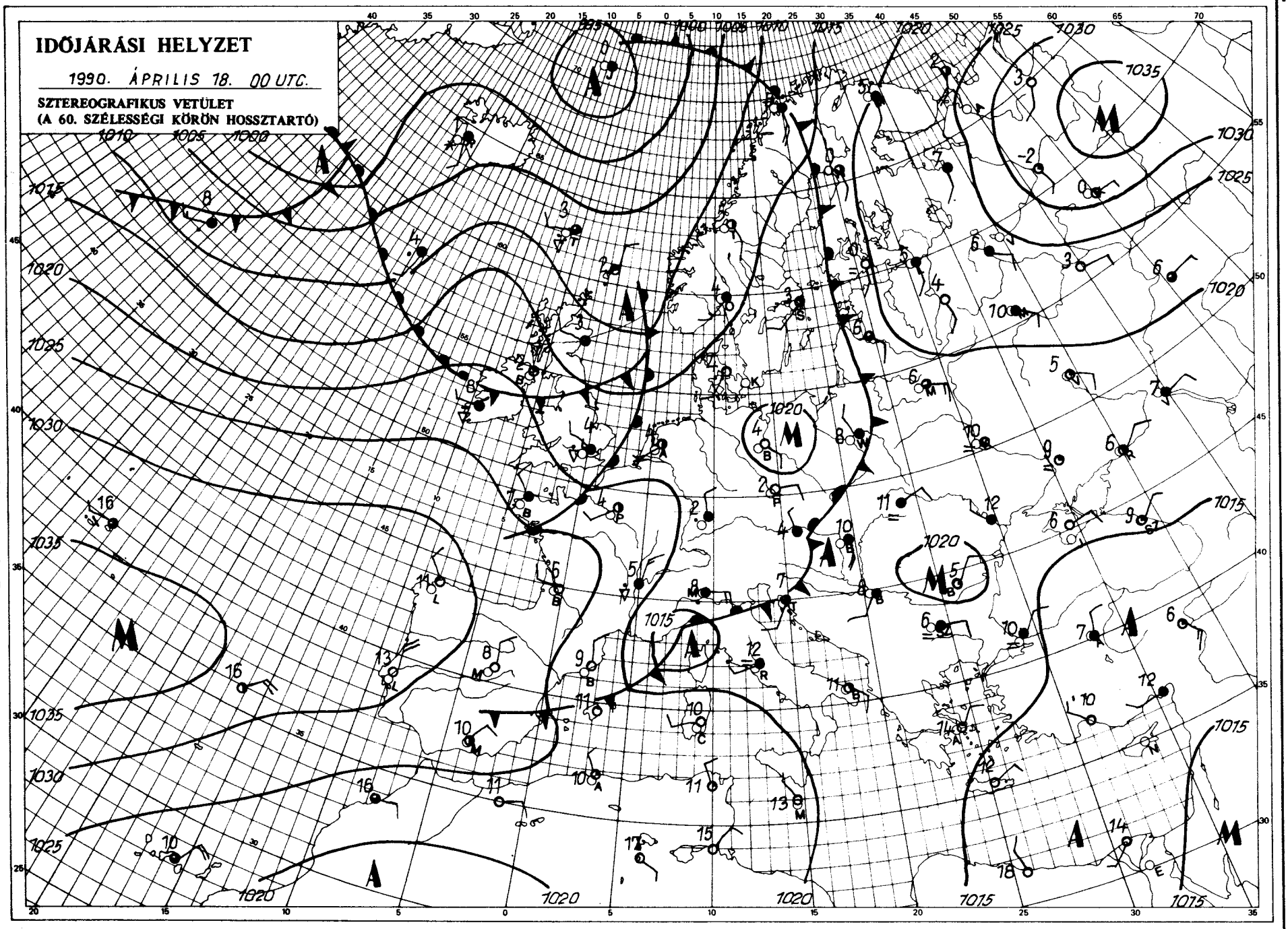

KIADJA: ORSZÁGOS METEOROLÓGIAI SZOLGÁLAT
Kiadásért felel: Barát József, az Országos Meteorológiai Szolgálat elnöke – Készült: az Országos Meteorológiai Szolgálat Nyomdájában, Budapest – Felelős vezető: Máthé Gyuláné – Munkaszám: 90. 1. Szerkesztésért felel: Kapovits Albert, a Központi Előrejelző Intézet igazgatója
Készíti: a KEI Rövidtávú Előrejelző Osztálya – Szakmai felelős: Németh Lajos osztályvezető – Megjelenik naponként
Megrendelhető: 1024 Budapest, II., Kitaibel Pál utca 1. – Pénzügyi Osztály – Telefon: 353-500
Jelmagyarázat a havi mellékletben

IDŐJÁRÁSI NAPIJELENTÉS

ЕЖЕДНЕВНЫЙ МЕТЕОРОЛОГИЧЕСКИЙ БЮЛЛЕТЕНЬ • DAILY WEATHER REPORT
BULLETIN QUOTIDIEN DE TEMPS • TÄGLICHER WETTERBERICHT

103. évfolyam 109. szám + Budapest + 1990. április 19. csütörtök

Az időjárási helyzet és a várható időjárás:

Az Ibériai-félsziget és Kelet-Európa kivételével a kontinensen nagyon változékony az idő. A Brit-szigetek és az Appennini-félsziget felett is egy-egy ciklon örvénylik. Ez utóbbi alakítja a Kárpát-medence időjárását is. Holnap átmenetileg távolodik tőlünk, így a rövidebb felhős és hosszabb napos időszakok váltják majd egymást. Enyhe idő lesz.

Hazánkban szerdán főként a keleti országrészben szakadozott fel időnként a felhőzet, és helyi zivatarok is inkább ott alakultak ki. Ma reggel 7 óráig a legtöbb esőt, 11, 15 mm-t Veszprém, Vas és Győr-Sopron megye egy részén, valamint néhány zivatargócban mérték. A hőmérséklet szerdán délután északnyugaton 10, 15, másutt általában 14, 18 fok között alakult. Ma hajnalban 5, 10 fokot mértek az országban. Délelőtt tartósan északnyugaton esett az eső. Délkeletről a gyakran változó felhőzetből a déli órákban jelentettek záport. 11 órakor pedig nyugaton 7, 13, másutt 12, 16 fokot mértek az országban.

Ma 12 órakor Budapesten a hőmérséklet 13 fok, a tengerszintre átszámított légnyomás 1011 hPa, alig változik.

Várható időjárás péntek estig:

Holnap estig az országban erősen és gyengén felhős, pénteken egyre hosszabb napos időszakok váltják egymást. Záporok, helyi zivatarok várhatók.
A légmozgás csak átmenetileg élénkül meg. Enyhe lesz az idő.
Reggelre 5, 10 fokig süllyed a hőmérséklet.
Délután pedig északnyugaton 15, másutt 20 fok körül alakul a hőmérséklet.

Pártai Lucia s. k.

Távolabbi kilátások szombattól – keddig:

Eleinte változóan felhős lesz az ég, mindenütt várható néhány óra napsütés. Elszórtan kialakulhat egy-egy zápor. A jövő hét elején ismét gyakran megnövekvő felhőzetből esők, záporesők valószínűek.
A legalacsonyabb hajnali hőmérséklet eleinte +3, +8, majd 5, 10 fok között várható.
A legmagasabb nappali hőmérséklet eleinte 15, 20, majd 12, 17 fok között alakul.
Jelentős mennyiségű (legalább napi 5 mm) csapadék az ország területének 60 százalékán az időszak második felében várható.

Középtávú Előrejelző Csoport

A hőmérséklet napi középértéke és eltérése a sokévi átlagtól (Budapest belterületén):

1990. április 18.	12,4°C	+0,8°C

1871 óta ezen a napon Budapesten előfordult

legmagasabb hőmérséklet:	28,7°C (1920)
legalacsonyabb hőmérséklet:	-1,4°C (1887)

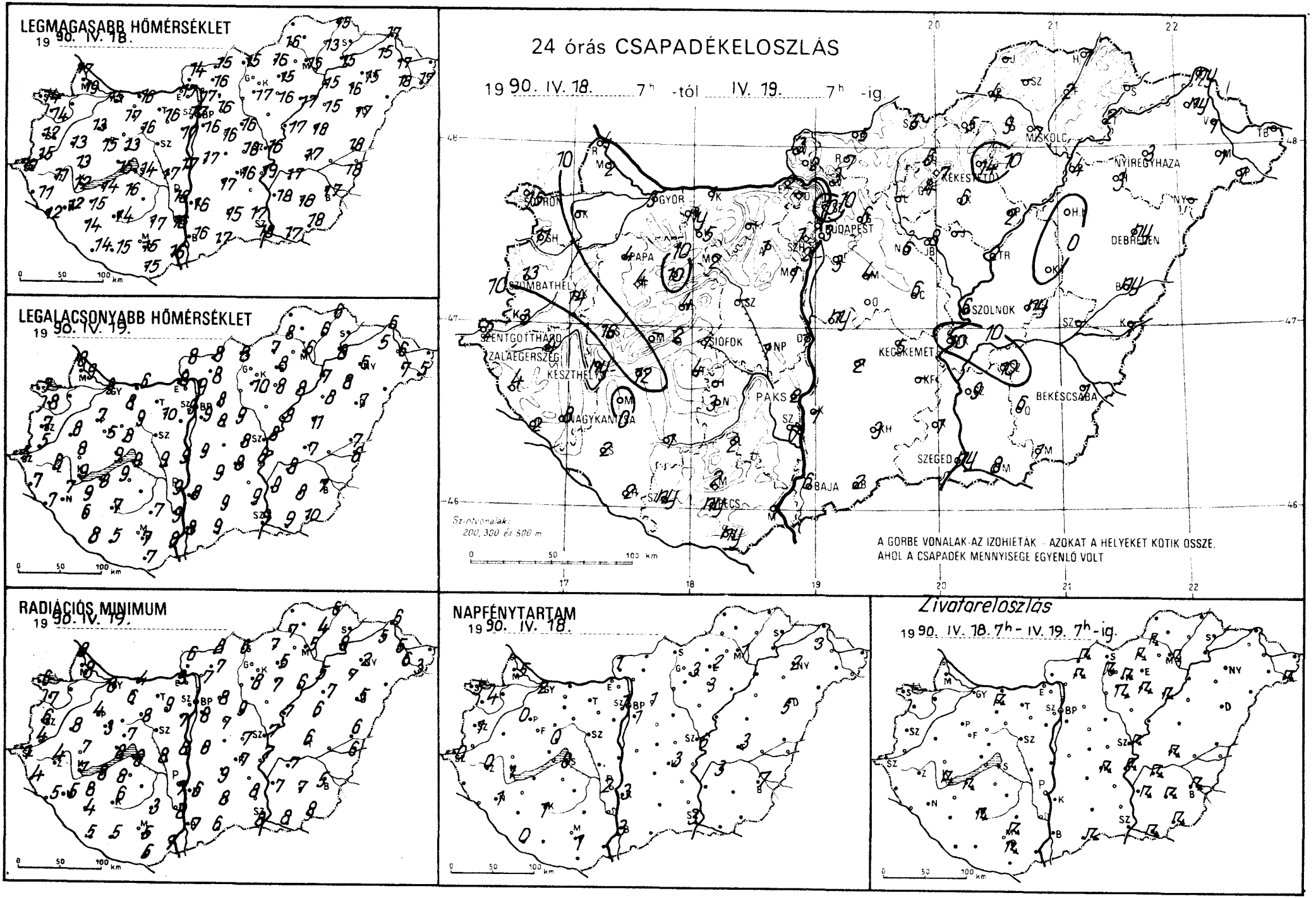
LEGMAGASABB HŐMÉRSÉKLET
1990. IV. 18.
LEGALACSONYABB HŐMÉRSÉKLET
1990. IV. 19.
RADIÁCIÓS MINIMUM
1990. IV. 19.
24 órás CSAPADÉKELOSZLÁS
1990. IV. 18. 7h -tól IV. 19. 7h -ig.
GYŐR
BUDAPEST
MISKOLC
NYÍREGYHÁZA
DEBRECEN
SZOMBATHELY
PAPA
SZOLNOK
SZENTGOTTHÁRD
ZALAEGERSZEG
KESZTHELY
SIÓFOK
KECSKEMÉT
PAKS
BÉKÉSCSABA
NAGYKANIZSA
SZEGED
BAJA
PÉCS
Szintvonalak:
200, 300 és 500 m
A GÖRBE VONALAK AZ IZOHIÉTÁK – AZOKAT A HELYEKET KÖTIK ÖSSZE, AHOL A CSAPADÉK MENNYISÉGE EGYENLŐ VOLT
NAPFÉNYTARTAM
1990. IV. 18.
Zivatareloszlás
1990. IV. 18. 7h - IV. 19. 7h-ig.
0 50 100 km

1990.IV.19. 07 h-ig az utolsó 24 óra adatai						Előző nap napos órái
állomás	csapadék (mm)		max. hőmérséklet	min. hőmérséklet	rad. min.	
Győr	3	▽	15	9	8	2
Kapuvár	–		–	–	–	
Mosonmagyaróvár	2	▽	19	9	8	5
Rajka	4		17	8	8	
Sopron	15	▽	14	7	6	5
Sopronhorpács	11	⌓	14	8	7	4
Káld	14	=	13	8	8	
Körmend	3		15	5	4	
Szentgotthárd	2	▽ =	10	5	1	0
Szombathely	13	▽ =	12	7	6	1
Lenti	4	▽ =	11	7	4	
Letenye	2		12	7	5	
Nagykanizsa	8	▽ =	12	7	5	1
Zalaegerszeg	4	▽ =	11	6	4	0
Farkasgyepű	4		15	5	3	
Keszthely	ny	⌐	12	9	7	1
Mencshely	–		–	–	–	
Pápa	4	▽ ⌓	13	7	4	0
Sümeg	16		13	8	7	
Tihany	2	≡	15	9	8	
Veszprém	4	▽ =	13	8	7	0
Zirc	10	≡	12	7	6	
Fonyód	12	⌐	14	8	8	
Homokszt. györgy	2		14	8	5	0
Kaposvár	1	⌐ =	14	7	6	1
Marcali	.	⌓	15	9	8	
Siófok	1	▽ =	14	9	8	0
Somogyszob	2		14	6	4	
Tab	4	=	16	9	8	
Bábolna	ny	⌐	16	7	4	
Esztergom	2		17	8	3	
Kisbér	5	▽	17	8	6	
Komárom	1	=	16	6	4	
Tatabánya	–		–	–	–	
Alcsútdoboz	1	▽ =	16	10	9	
Dunaújváros	1		17	9	8	
Martonvásár	1	, =	17	10	7	
Mór	2	=	16	9	8	
Sárbogárd	1	=	17	9	8	
Székesfehérvár	–		–	–	–	
Iregszemcse	–		–	–	–	
Lengyel	2	=	17	7	3	
Paks	2	▽	16	9	7	2
Szekszárd	7	=	16	9	8	
Árpádtető	2	⌐ ≡	11	6	5	
Mohács	1	=	16	8	7	
Pécs	ny	⌐ ≡	15	7	5	1
Siklós	ny	, ⌓	15	7	5	
Szigetvár	ny	, =	15	5	5	
Budaörs	2	=	18	9	8	
Bp. Lőrinc	3	▽ =	16	9	8	1
Bp. Met. Int.	3	▽	17	9	–	1
Bp. Szab. hegy	1	, ≡	18	7	4	
Cegléd	6	▽ =	18	8	7	
Dobogókő	–		–	–	–	
Gödöllő	6	▽ =	16	8	8	1
Királyrét	2	=	14	6	4	
Monor	4	=	16	8	7	
Nagykáta	6		16	9	9	
Szentendre	10		18	9	8	

1990.IV.19. 07 h-ig az utolsó 24 óra adatai						Előző nap napos órái
állomás	csapadék (mm)		max. hőmérséklet	min. hőmérséklet	rad. min.	
Vác	3	=	17	9	7	
Vámosmikola	3	▽ =	14	8	6	1
Baja	6	=	16	8	7	3
Bácsalmás	2	⌐ =	17	9	6	
Izsák	2	=	17	9	9	
Kalocsa	1		16	8	6	3
Kecskemét	5	⌐ ⌓	16	8	7	3
Kiskunfélegyháza	–		–	–	–	
Kiskunhalas	3	▽ ⌓	15	9	8	
Kunszentmiklós	ny	, =	17	9	8	
Tiszakécske	10	⌐ =	19	8	7	
Balassagyarmat	5	⌐	15	8	8	
Romhány	7	⌐	16	8	7	
Salgótarján	5	=	15	8	6	
Eger	14	=	15	8	5	2
Galyatető	6	⌐	11	4	3	
Gyöngyös	4	⌐	17	10	8	
Kékestető	7	⌐ ≡	8	4	4	3
Kompolt	6	⌐	16	8	7	3
Lőrinci	–		–	–	–	
Poroszló	2	⌐ ⌓	17	8	6	
Jászapáti	–		–	–	–	
Jászberény	8	=	19	8	7	
Karcag	.	=	18	11	6	
Szolnok	6	⌐ =	16	8	7	6
Tiszaroff	2	▽ =	17	8	7	
Túrkeve	ny	⌐ ⌓	17	7	6	3
Kistelek	1	▽ =	17	9	8	
Makó	8	⌐	17	9	8	
Szeged	ny	▽ ⌓	18	9	8	3
Szentes	9	⌐	18	9	7	
Borsodnádasd	5	⌐ ≡	16	7	7	
Füged	2	, =	13	6	4	
Hidasnémeti	1	=	15	6	6	
Jósvafő	–		–	–	–	
Lillafüred	9	=	14	7	6	
Miskolc	7	⌐ =	15	6	5	1
Putnok	4	⌐ =	16	8	7	
Sárospatak	–		–	–	–	
Szendrőlád	–		–	–	–	
Tokaj	2		15	8	8	
Kisvárda	ny	=	15	5	5	3
Mátészalka	1	, ⌓	18	7	6	
Nyíregyháza	3	▽ =	15	6	2	2
Nyírlugos	–		–	–	–	
Pátyod	1	⌐ ≡	17	5	3	
Tiszabecs	–		–	–	–	
Vásárosnamény	1	⌓	17	6	5	
Záhony	ny	=	17	6	6	
Berettyóújfalu	ny	=	18	7	6	
Debrecen	ny	⌓	17	7	5	5
Hajdúdorog	3		16	8	7	
Hortobágy	.		15	8	7	
Körösszakál	1		18	6	6	
Polgár	4	=	15	7	5	
Békéscsaba	1	⌐ ⌓	17	7	5	7
Mezőhegyes	1	⌐	18	10	8	–
Orosháza	6	⌐ =	18	8	7	
Szarvas	10	⌐ =	17	8	7	3
Szeghalom	–		–	–	–	

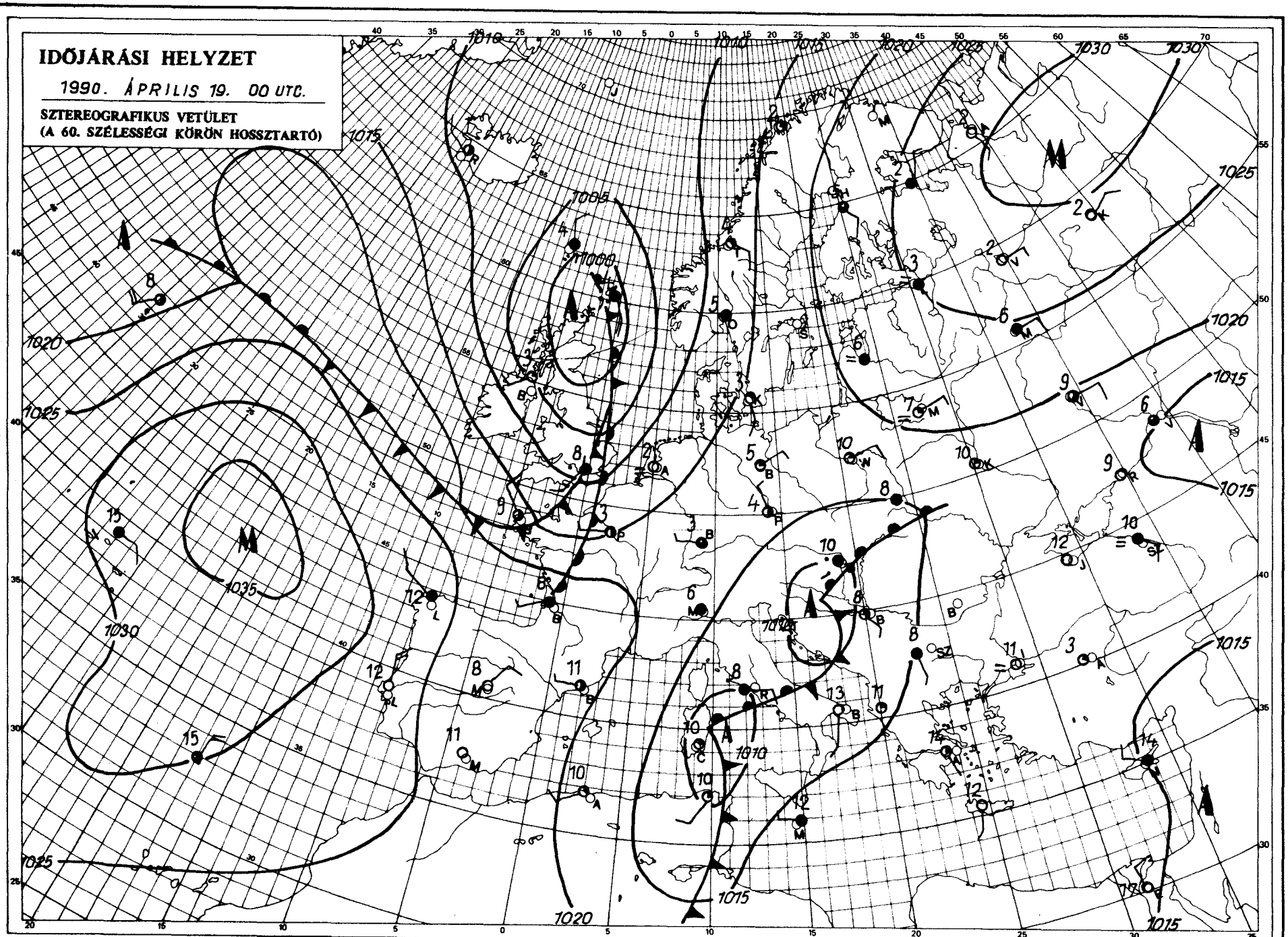

KIADJA: ORSZÁGOS METEOROLÓGIAI SZOLGÁLAT
Kiadásért felel: Barát József, az Országos Meteorológiai Szolgálat elnöke – Készült: az Országos Meteorológiai Szolgálat Nyomdájában, Budapest – Felelős vezető: Máthé Gyuláné – Munkaszám: 90.1 – Szerkesztésért felel: Kapovits Albert, a Központi Előrejelző Intézet igazgatója
Készíti: a KEI Rövidtávú Előrejelző Osztálya – Szakmai felelős: Németh Lajos osztályvezető – Megjelenik naponként Megrendelhető: 1024 Budapest, II., Kitaibel Pál utca 1. – Pénzügyi Osztály – Telefon: 353-500
Jelmagyarázat a havi mellékletben

IDŐJÁRÁSI NAPIJELENTÉS

ЕЖЕДНЕВНЫЙ МЕТЕОРОЛОГИЧЕСКИЙ БЮЛЛЕТЕНЬ • DAILY WEATHER REPORT
BULLETIN QUOTIDIEN DE TEMPS • TÄGLICHER WETTERBERICHT

103. évfolyam 110. szám + Budapest + 1990. április 20. péntek

Az időjárási helyzet és a várható időjárás:

Nyugat- és Közép-Európa időjárását több középpontú ciklonrendszer alakítja. Áramlási rendszerében észak felől hűvös, száraz levegő tart a mediterrán térség felé, ugyanakkor délkelet felől enyhe, páradús levegő áramlik kontinensünk belseje felé. A két eltérő tulajdonságú légtömeg keveredés következtében további esőre lehet számítani.

Magyarországon csütörtökön többnyire erősen felhős volt az ég, sokfelé esett az eső, zápor, néhány helyen zivatar is kialakult. Jégeső is kialakult Pápa, és Paks térségében. A ma reggel 7 óráig lehullott csapadék mennyisége általában csapadéknyom és 7 mm között volt, de egy-egy zivatargócban 10-17 mm is előfordult. A hőmérséklet csúcsértéke általában 11 és 18 fok között volt, de északkeleten 20 fok körül alakult. Ma hajnalban sokfelé képződött köd hajnalra szeszélyes területi eloszlásban 2, 8 fokig hűlt le a levegő. Ma délelőtt az országban többnyire erősen felhős volt az ég, néhol esett az eső, záporeső, a ködfoltok mindenütt megszűntek. A hőmérséklet 11 órakor 8 és 15 fok között alakult.

Ma 12 órakor Budapesten a hőmérséklet 14 fok, a tengerszintre átszámított légnyomás 1010 hPa, alig változik.

Várható időjárás szombat estig:

Többször lesz erősen felhős az ég, sokfelé várható zápor, zivatar, helyenként jégeső is kialakul.
Néhány órás napsütés csaknem mindenütt várható.
A változó irányú szél megélénkül, zivatarok környezetében átmenetileg megerősödik.
Hajnalban sokfelé párássá válik a levegő, foltokban köd képződik.
A legalacsonyabb éjszakai hőmérséklet 4 és 9 fok között.
A legmagasabb nappali hőmérséklet nyugaton 15, másutt 20 fok körül alakul.

Pálóczi Györgyi s. k.

A hőmérséklet napi középértéke és eltérése a sokévi átlagtól (Budapest belterületén):

1990. április 19.	10,8°C	-0,9°C

1871 óta ezen a napon Budapesten előfordult

legmagasabb hőmérséklet:	30,2°C (1920)
legalacsonyabb hőmérséklet:	-2,4°C (1893)

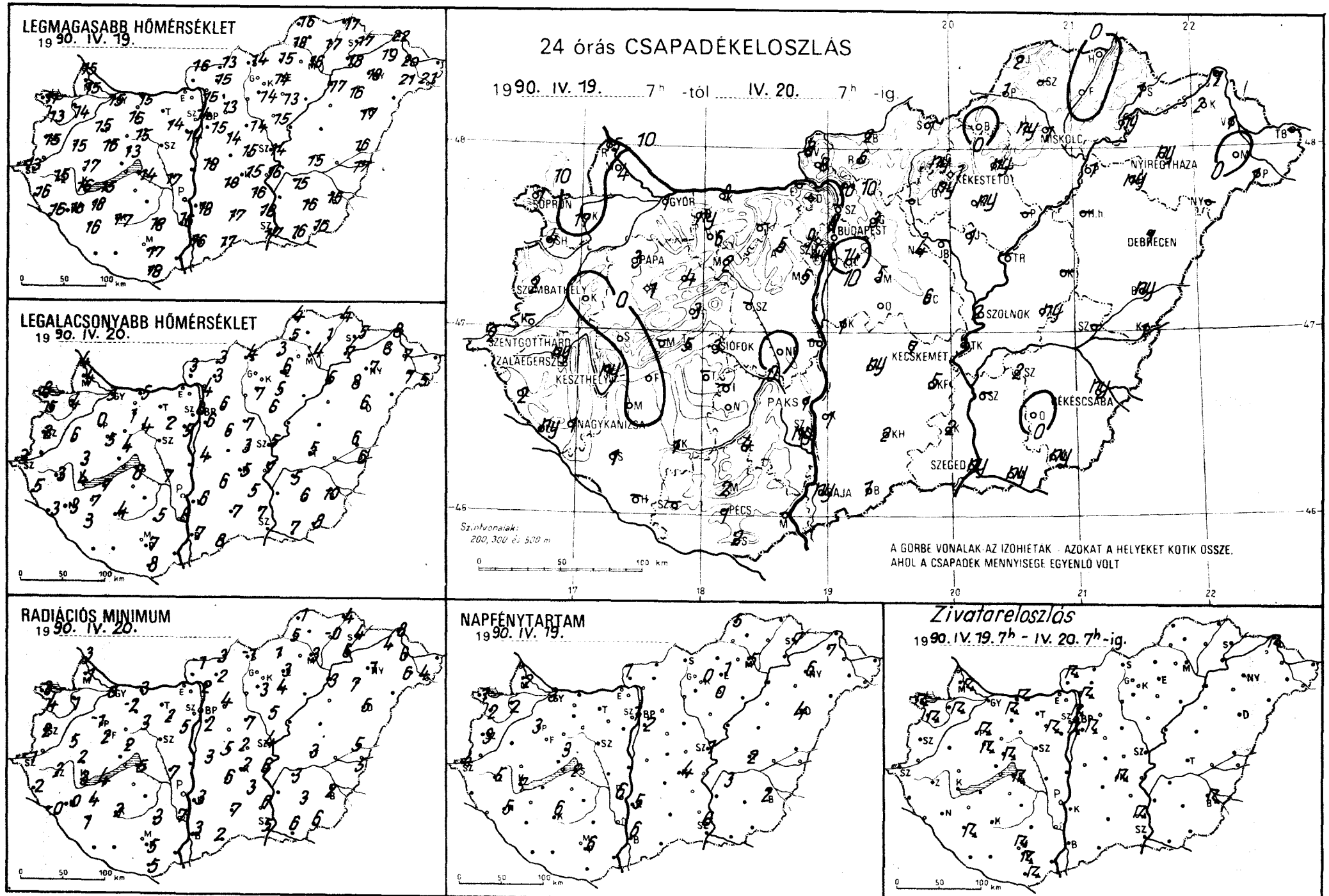
LEGMAGASABB HŐMÉRSÉKLET
1990. IV. 19.
LEGALACSONYABB HŐMÉRSÉKLET
1990. IV. 20.
RADIÁCIÓS MINIMUM
1990. IV. 20.
24 órás CSAPADÉKELOSZLÁS
1990. IV. 19. 7h -tól IV. 20. 7h -ig.
SOPRON
GYŐR
BUDAPEST
MISKOLC
NYÍREGYHÁZA
KÉKESTETŐ
DEBRECEN
PAPA
SZOMBATHELY
SZOLNOK
SZENTGOTTHÁRD
ZALAEGERSZEG
KESZTHELY
SIÓFOK
KECSKEMÉT
PAKS
NAGYKANIZSA
BÉKÉSCSABA
SZEGED
PÉCS
Szintvonalak:
200, 300 és 500 m
A GÖRBE VONALAK AZ IZOHIÉTÁK - AZOKAT A HELYEKET KÖTIK ÖSSZE,
AHOL A CSAPADÉK MENNYISÉGE EGYENLŐ VOLT
NAPFÉNYTARTAM
1990. IV. 19.
Zivatareloszlás
1990. IV. 19. 7h - IV. 20. 7h -ig.

1990.IV.20. 07 h-ig az utolsó 24 óra adatai						Előző nap napos órái
állomás	csapadék (mm)		max. hőmérséklet	min. hőmérséklet	rad. min.	
Győr	1		15	3	0	3
Kapuvár	17		14	4	1	2
Mosonmagyaróvár	4		15	4	1	2
Rajka	15		15	4	3	
Sopron	7		11	6	3	1
Sopronhorpács	4		13	5	4	2
Káld	.		15	6	5	
Körmend	—		—	—	—	
Szentgotthárd	2		13	3	-1	4
Szombathely	2		15	2	2	3
Lenti	2		16	5	2	
Letenye	ny		16	3	-0	
Nagykanizsa	1		16	3	0	5
Zalaegerszeg	ny		15	3	2	5
Farkasgyepű	1		16	5	2	
Keszthely	ny		16	4	3	7
Mencshely	—		—	—	—	
Pápa	3		15	0	-1	3
Sümeg	.		17	3	2	
Tihany	5		16	7	6	
Veszprém	3		13	4	2	3
Zirc	4		13	2	-1	
Fonyód	.		15	7	4	
Homokszt. györgy	—		—	—	—	
Kaposvár	1		17	4	2	6
Marcali	.		18	7	4	
Siófok	3		14	8	5	2
Somogyszob	1		16	3	1	
Tab	—		—	—	—	
Bábolna	ny		14	2	1	
Esztergom	—		—	—	—	
Kisbér	6		16	1	-2	
Komárom	9		15	5	3	
Tatabánya	—		—	—	—	
Alcsútdoboz	5		14	2	2	
Dunaújváros	—		—	—	—	
Martonvásár	5		14	5	5	
Mór	2		15	4	3	
Sárbogárd	.		17	7	7	
Székesfehérvár	—		—	—	—	
Iregszemcse	—		—	—	—	
Lengyel	4		18	5	3	
Paks	1		17	7	4	6
Szekszárd	ny		16	8	7	
Árpádtető	2		12	7	4	
Mohács	—		—	—	—	
Pécs	1		17	7	5	6
Siklós	2		18	8	5	
Szigetvár	—		—	—	—	
Budaörs	4		16	8	4	
Bp. Lőrinc	14		15	6	2	2
Bp. Met. Int.	8		14	8	—	1
Bp. Szab. hegy	9		11	8	6	
Cegléd	6		15	3	2	
Dobogókő	—		—	—	—	
Gödöllő	3		13	6	4	1
Királyrét	8		14	1	-0	
Monor	5		14	6	5	
Nagykáta	4		14	7	7	
Szentendre	—		—	—	—	

1990.IV.20. 07 h-ig az utolsó 24 óra adatai						Előző nap napos órái
állomás	csapadék (mm)		max. hőmérséklet	min. hőmérséklet	rad. min.	
Vác	10		15	4	2	
Vámosmikola	8		16	3	-1	1
Baja	ny		16	7	3	6
Bácsalmás	1		17	8	2	
Izsák	ny		18	6	6	
Kalocsa	1		18	6	3	5
Kecskemét	7		15	5	2	4
Kiskunfélegyháza	5		16	5	3	
Kiskunhalas	2		17	7	7	
Kunszentmiklós	1		18	4	3	
Tiszakécske	3		16	7	6	
Balassagyarmat	2		13	3	3	
Romhány	6		15	3	2	
Salgótarján	1		14	4	-1	
Eger	ny		14	6	3	1
Galyatető	ny		8	4	2	
Gyöngyös	ny		14	7	3	
Kékestető	1		6	3	2	0
Kompolt	ny		13	5	4	0
Lőrinci	—		—	—	—	
Poroszló	—		—	—	—	
Jászapáti	1		15	6	5	
Jászberény	—		—	—	—	
Karcag	—		—	—	—	
Szolnok	2		14	5	4	1
Tiszaroff	—		—	—	—	
Túrkeve	ny		15	5	3	2
Kistelek	2		18	7	6	
Makó	ny		16	7	6	
Szeged	ny		17	7	5	6
Szentes	—		—	—	—	
Borsodnádasd	.		15	3	1	
Füged	.		17	1	-0	
Hidasnémeti	.		17	4	4	
Jósvafő	2		16	4	1	5
Lillafüred	ny		15	6	5	
Miskolc	1		16	4	3	5
Putnok	1		18	5	5	
Sárospatak	1		17	5	4	7
Szendrőlád	—		—	—	—	
Tokaj	ny		18	7	6	
Kisvárda	2		19	6	4	7
Mátészalka	,		21	7	6	
Nyíregyháza	ny		18	7	1	6
Nyírlugos	—		—	—	—	
Pátyod	1		21	5	4	
Tiszabecs	—		—	—	—	
Vásárosnamény	1		20	7	6	
Záhony	7		22	8	8	
Berettyóújfalu	ny		16	6	5	
Debrecen	1		17	6	5	4
Hajdúdorog	ny		16	8	7	
Hortobágy	—		—	—	—	
Körösszakál	1		17	6	5	
Polgár	1		17	5	3	
Békéscsaba	ny		15	10	2	2
Mezőhegyes	ny		16	8	6	
Orosháza	.		16	6	3	
Szarvas	2		15	5	3	3
Szeghalom	—		—	—	—	

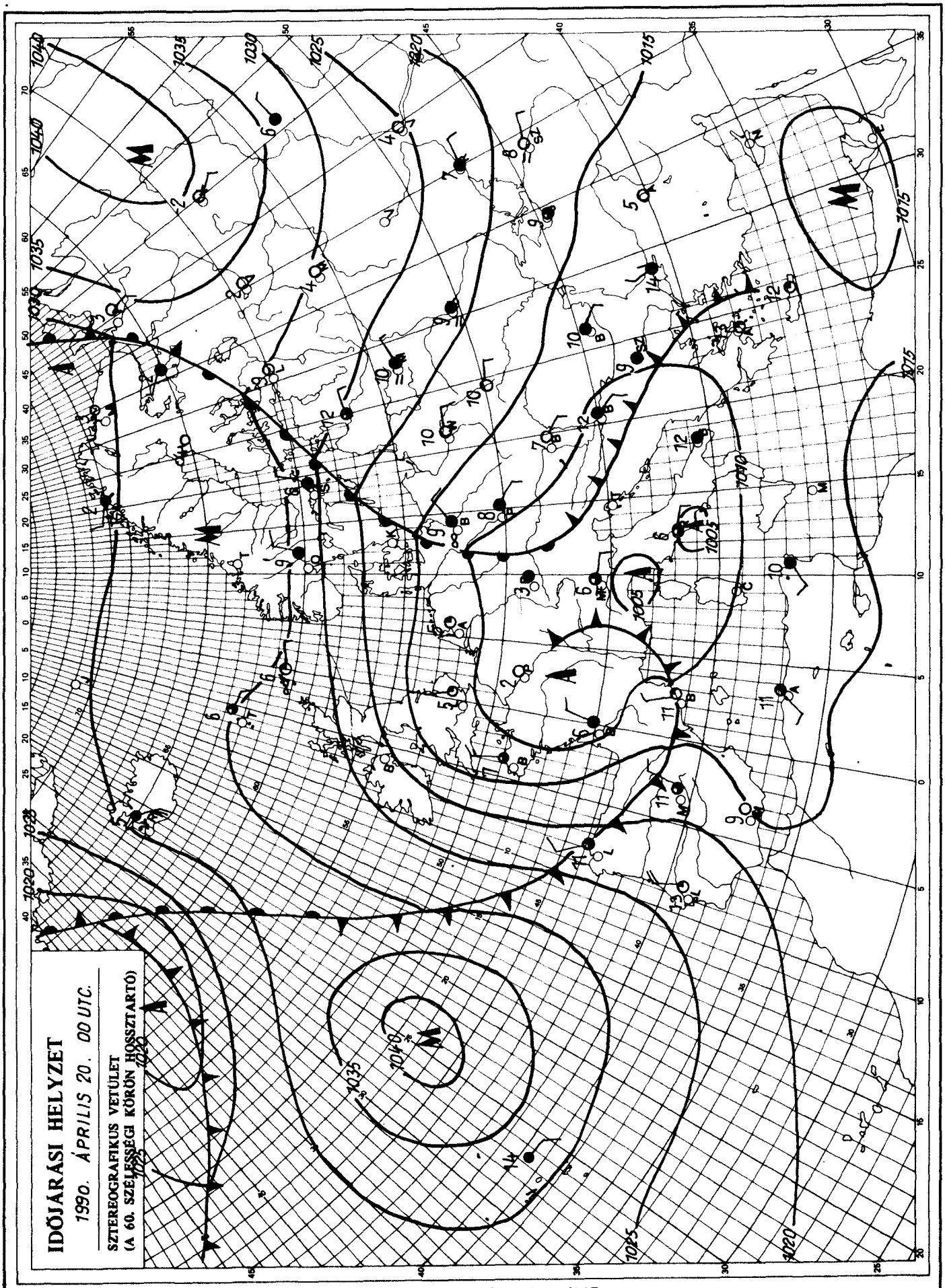

KIADJA: ORSZÁGOS METEOROLÓGIAI SZOLGÁLAT
Kiadásért felel: Barát József, az Országos Meteorológiai Szolgálat elnöke — Készült: az Országos Meteorológiai Szolgálat Nyomdájában, Budapest — Felelős vezető: Máthé Gyuláné — Munkaszám: 90.197 Szerkesztésért felel: Kapovits Albert, a Központi Előrejelző Intézet igazgatója

Készíti: a KEI Rövidtávú Előrejelző Osztálya — Szakmai felelős: Németh Lajos osztályvezető — Megjelenik naponként
Megrendelhető: 1024 Budapest, II., Kitaibel Pál utca 1. — Pénzügyi Osztály — Telefon: 353-500
Jelmagyarázat a havi mellékletben

IDŐJÁRÁSI NAPIJELENTÉS

ЕЖЕДНЕВНЫЙ МЕТЕОРОЛОГИЧЕСКИЙ БЮЛЛЕТЕНЬ • DAILY WEATHER REPORT
BULLETIN QUOTIDIEN DE TEMPS • TÄGLICHER WETTERBERICHT

103. évfolyam 111. szám + Budapest + 1990. április 21. szombat

Az időjárási helyzet és a várható időjárás:

Szárazföldünk középső és déli részén már napok óta a Földközi-tenger fölött örvénylő alacsony nyomású légörvény határozza meg az időjárást. Ennek keleti oldalán egymásután érkeznek a nedves léghullámok, ezért folytatódik a csapadékos idő.

Hazánkban pénteken nyugaton többnyire erősen felhős volt az ég, ugyanakkor északon, valamint az Alföldön többfelé 4-8 órán át sütött a Nap. A legmagasabb hőmérséklet az ország nyugati, délnyugati megyéiben 9 és 14, másutt 15 és 20, Szabolcsban helyenként 20 és 22 fok között alakult. Többfelé volt záporeső, elsősorban délen szórványosan zivatar is kialakult. A ma reggel 7 óráig lehullott csapadék mennyisége az ország nagy részén nem haladta meg az 5 mm-t, azonban a déli zivatargócokban helyenként jelentős eső hullott. A legtöbb csapadékot – egyaránt 15 mm-t – Somogyszobról és Siklósról jelentettek. Enyhe volt a hajnal: a legalacsonyabb hőmérséklet általában 6 és 10, délnyugaton 2 és 6 fok között alakult. A szél többnyire mérsékelt volt, csupán néhány helyen fordult elő egy-egy erősebb széllökés. Ma délelőtt többnyire erősen felhős volt az ég, a hajnali köd zöme néhány órán belül feloszlott. Szórványosan volt eső, záporeső. A hőmérséklet 11 órakor nyugaton 8 és 11, másutt 11 és 15 fok között alakult.

Ma 12 órakor Budapesten a hőmérséklet 14 fok, a tengerszintre átszámított légnyomás 1010 hPa, gyengén süllyed.

Várható időjárás vasárnap estig:

Eleinte országszerte gyakran lesz erősen felhős az ég, sokfelé várható záporeső, zivatar. Holnap változó felhőzet várható, újabb csapadék elsősorban keleten valószínű.
A Dunántúlon néhány órás napsütés várható.
Hajnalban többfelé párás lesz a levegő, helyenként ismét köd képződik.
A délkeleti szél időnként megélénkül, zivatarok idején megerősödik.
A legalacsonyabb éjszakai hőmérséklet 5 és 10, a vasárnapi csúcshőmérséklet 14 és 19 fok között alakul.

Rábai Attila s. k.

A hőmérséklet napi középértéke és eltérése a sokévi átlagtól (Budapest belterületén):

1990. április 20.	11,6°C	-0,4°C

1871 óta ezen a napon Budapesten előfordult

legmagasabb hőmérséklet:	26,9°C (1943)
legalacsonyabb hőmérséklet:	-0,6°C (1955)

LEGMAGASABB HŐMÉRSÉKLET

19 90. IV. 20.

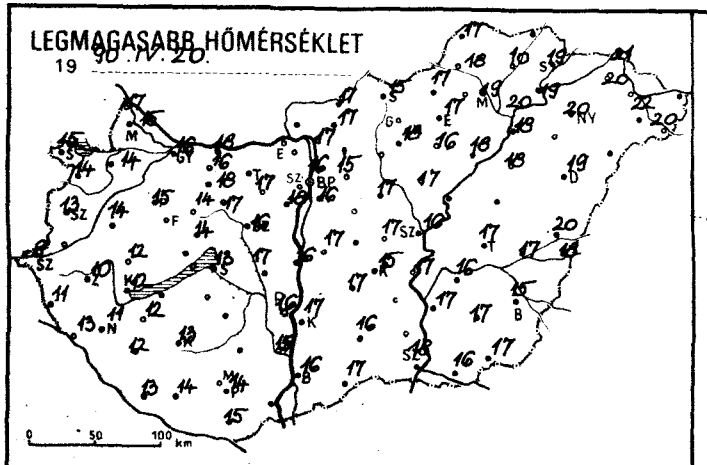

LEGALACSONYABB HŐMÉRSÉKLET

19 90. IV. 21.

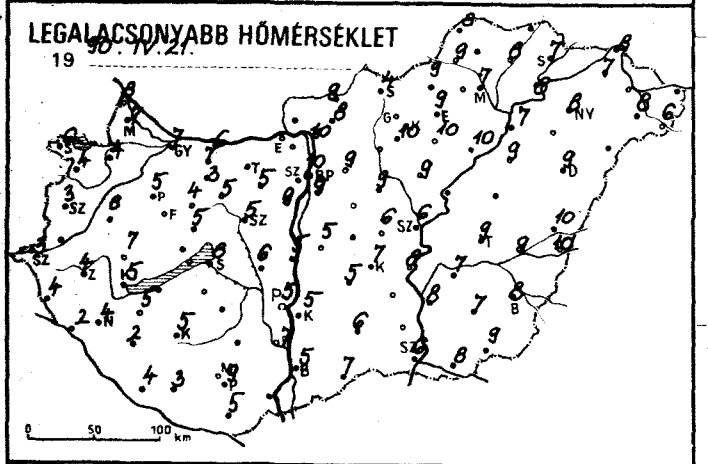

24 órás CSAPADÉKELOSZLÁS

19 90. IV. 20. 7h -tól IV. 21. 7h -ig.

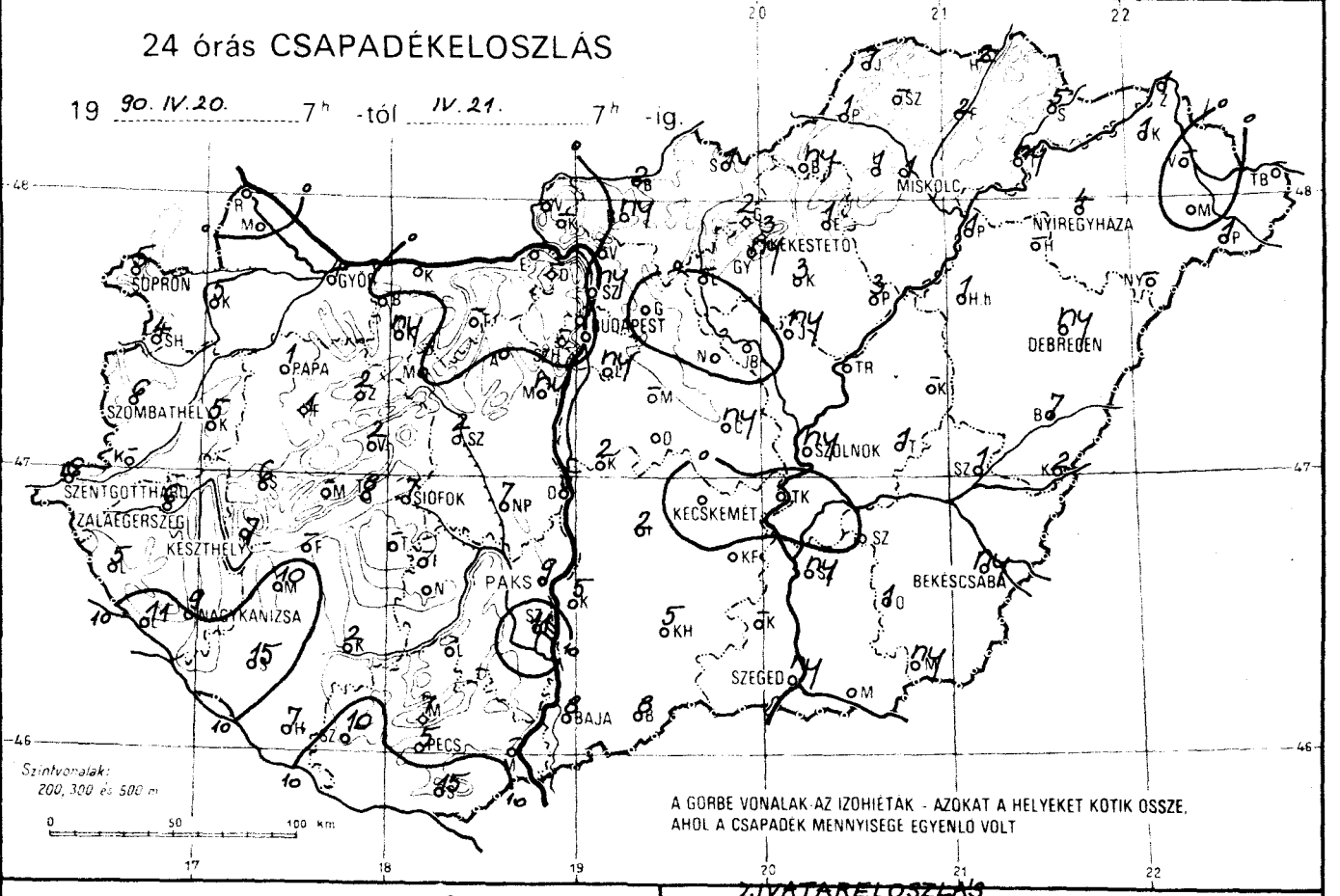

RADIÁCIÓS MINIMUM

19 90. IV. 21.

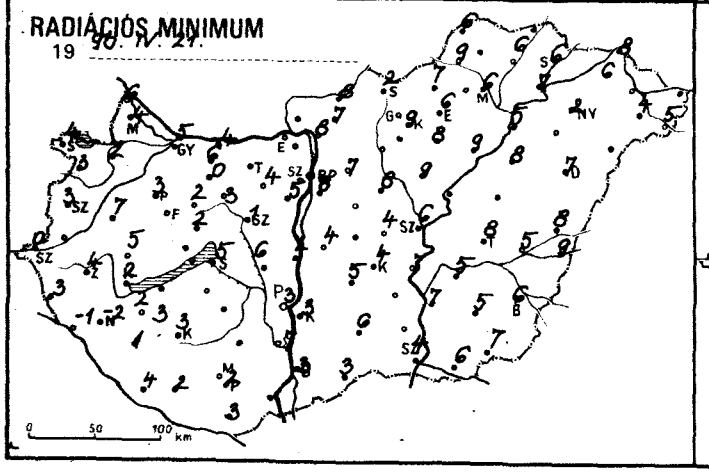

NAPFÉNYTARTAM

19 90. IV. 20.

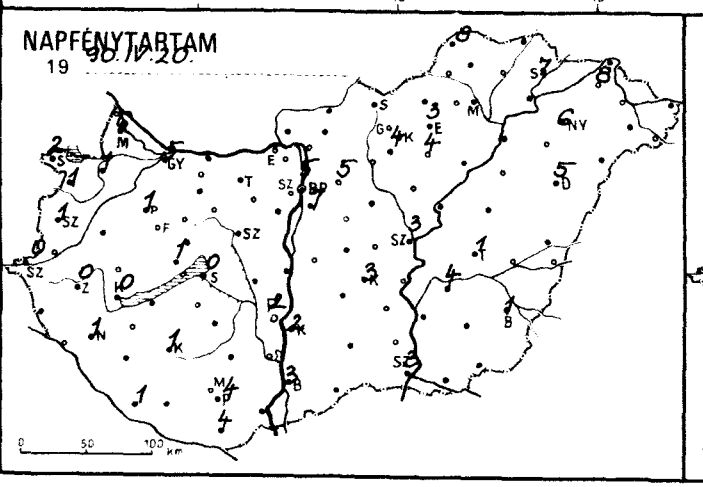

CSAPADÉKELOSZLÁS

19 90. IV. 20. 7h - IV. 21. 7h

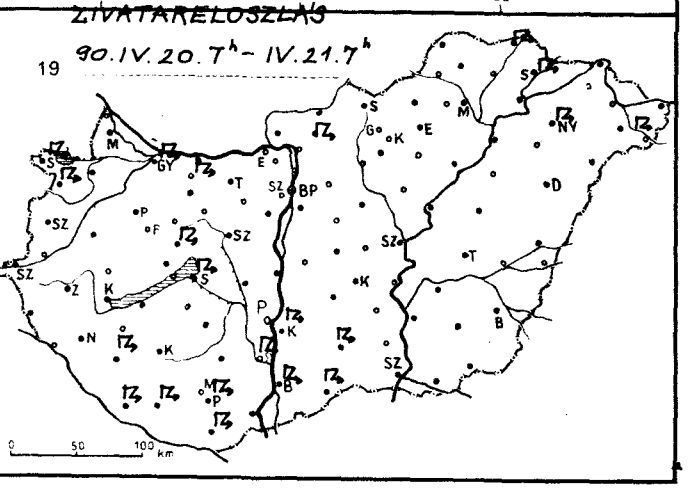

19 90.IV.21. 07 h-ig az utolsó 24 óra adatai

állomás	csapadék (mm)		max. hőmérséklet	min. hőmérséklet	rad. min.	Előző nap napos órái
Győr	4	⊓, ≡	16	7	5	5
Kapuvár	5	∀ =	14	4	2	1
Mosonmagyaróvár	.	⌓	15	7	4	6
Rajka	.	=	17	8	6	
Sopron	5	⊓, ≡	15	6	4	2
Sopronhorpács	4	⊓, ≡	14	4	3	1
Káld	5	=	14	8	7	
Körmend	—		—	—	—	
Szentgotthárd	6	≡	9	3	0	0
Szombathely	6	⊓,	13	3	3	1
Lenti	5	≡	11	4	3	
Letenye	11		13	2	-1	
Nagykanizsa	9	⊓, ≡	11	4	2	1
Zalaegerszeg	6	∀ ≡	10	4	4	0
Farkasgyepű	1	⌓	14	5	2	
Keszthely	7	∀ ⌓	12	5	2	0
Mencshely	—		—	—	—	—
Pápa	1	∀ ⌓	15	5	3	1
Sümeg	6	⌓	12	7	5	
Tihany	8	=	13	7	7	
Veszprém	2	⊓, =	14	5	2	1
Zirc	2	=	14	4	2	
Fonyód	—		—	—	—	
Homokszt. györgy	7	⊓, ⌓	13	4	4	1
Kaposvár	2	≡	13	5	3	1
Marcali	10	⌓	13	5	3	
Siófok	7	⊓,	13	8	5	0
Somogyszob	15	⊓, ≡	12	2	1	
Tab	—		—	—	—	
Bábolna	.	⊓, ▲	16	7	6	
Esztergom	—		—	—	—	
Kisbér	ny	∀	18	3	0	
Komárom	.	=	18	6	4	
Tatabánya	—		—	—	—	
Alcsútdoboz	.	⌓	17	5	4	
Dunaújváros	5		16	5	4	
Martonvásár	ny	=	18	9	5	
Mór	.	=	17	5	3	
Sárbogárd	7	∀ =	17	6	6	
Székesfehérvár	2	=	16	5	1	
Iregszemcse	—		—	—	—	—
Lengyel	—		—	—	—	
Paks	9	⊓, =	16	5	3	2
Szekszárd	11	⊓, =	15	7	7	
Árpádtető	7	=	10	5	3	
Mohács	—		—	—	—	
Pécs	5	⊓, ≡	14	9	2	4
Siklós	15	⊓, ▲ =	15	5	3	
Szigetvár	10	⊓, =	14	3	2	
Budaörs	.	=	18	10	5	
Bp. Lőrinc	ny	=	16	9	8	7
Bp. Met. Int.	1	∀ =	16	10	—	5
Bp. Szab. hegy	—		—	—	—	
Cegléd	ny	∀ ⌓	17	6	4	
Dobogókő	—		—	—	—	
Gödöllő	.	=	15	9	7	5
Királyrét	—		—	—	—	
Monor	—		—	—	—	
Nagykáta	.	⌓	17	9	8	
Szentendre	ny	=	18	10	8	

19 90.IV.21. 07 h-ig az utolsó 24 óra adatai

állomás	csapadék (mm)		max. hőmérséklet	min. hőmérséklet	rad. min.	Előző nap napos órái
Vác	.	⌓	17	10	8	
Vámosmikola	—		—	—	—	—
Baja	8	⊓, ▲ ⌓	16	5	3	3
Bácsalmás	8	⊓, =	17	7	3	
Izsák	2	=	17	5	5	
Kalocsa	5	⊓,	17	5	3	2
Kecskemét	.	⌓	15	7	4	5
Kiskunfélegyháza	—		—	—	—	
Kiskunhalas	5	⊓, =	16	6	6	
Kunszentmiklós	2	∀ =	17	5	4	
Tiszakécske	.	=	17	8	7	
Balassagyarmat	2	=	17	9	8	
Romhány	ny	⊓, ⌓	17	8	7	
Salgótarján	1	=	15	4	2	
Eger	1	=	17	9	6	3
Galyatető	2	≡	12	5	4	
Gyöngyös	ny		18	10	9	
Kékestető	3	∀ ≡	9	4	4	4
Kompolt	3		16	10	8	4
Lőrinci	—		—	—	—	
Poroszló	3	⌓	18	10	9	
Jászapáti	ny	=	17	9	9	
Jászberény	.	⌓	16	7	6	
Karcag	—		—	—	—	
Szolnok	ny	⌓	16	6	6	3
Tiszaroff	—		—	—	—	
Túrkeve	1	∀	17	9	8	1
Kistelek	—		—	—	—	
Makó	.		16	8	6	
Szeged	ny	⊓, ⌓	18	6	4	3
Szentes	ny		17	8	7	
Borsodnádasd	ny	=	17	9	7	
Füged	2		19	8	6	
Hidasnémeti	2	⊓, =	19	7	7	
Jósvafő	7	∀ ⌓	17	8	6	8
Lillafüred	1	=	16	9	8	
Miskolc	1	=	19	7	6	5
Putnok	1	=	18	9	9	
Sárospatak	5	⊓, ▲	19	7	6	7
Szendrőlád	—		—	—	—	
Tokaj	ny		19	8	7	
Kisvárda	1	=	20	7	6	8
Mátészalka	.	⌓	22	8	4	
Nyíregyháza	4	⊓,	20	8	2	6
Nyírlugos	—		—	—	—	
Pátyod	1	⊓, ⌓	20	6	5	
Tiszabecs	—		—	—	—	
Vásárosnamény	—		—	—	—	
Záhony	1		21	8	8	
Berettyóújfalu	7	∀ =	20	10	8	
Debrecen	ny	⌓	19	9	7	5
Hajdúdorog	—		—	—	—	
Hortobágy	1		18	9	8	
Körösszakál	2		18	10	9	
Polgár	1	=	20	7	5	
Békéscsaba	ny	∀ ⌓	15	8	6	1
Mezőhegyes	ny		17	9	7	—
Orosháza	1	∀ ⌓	17	7	5	
Szarvas	.	⌓	16	7	5	4
Szeghalom	1	=	17	9	5	

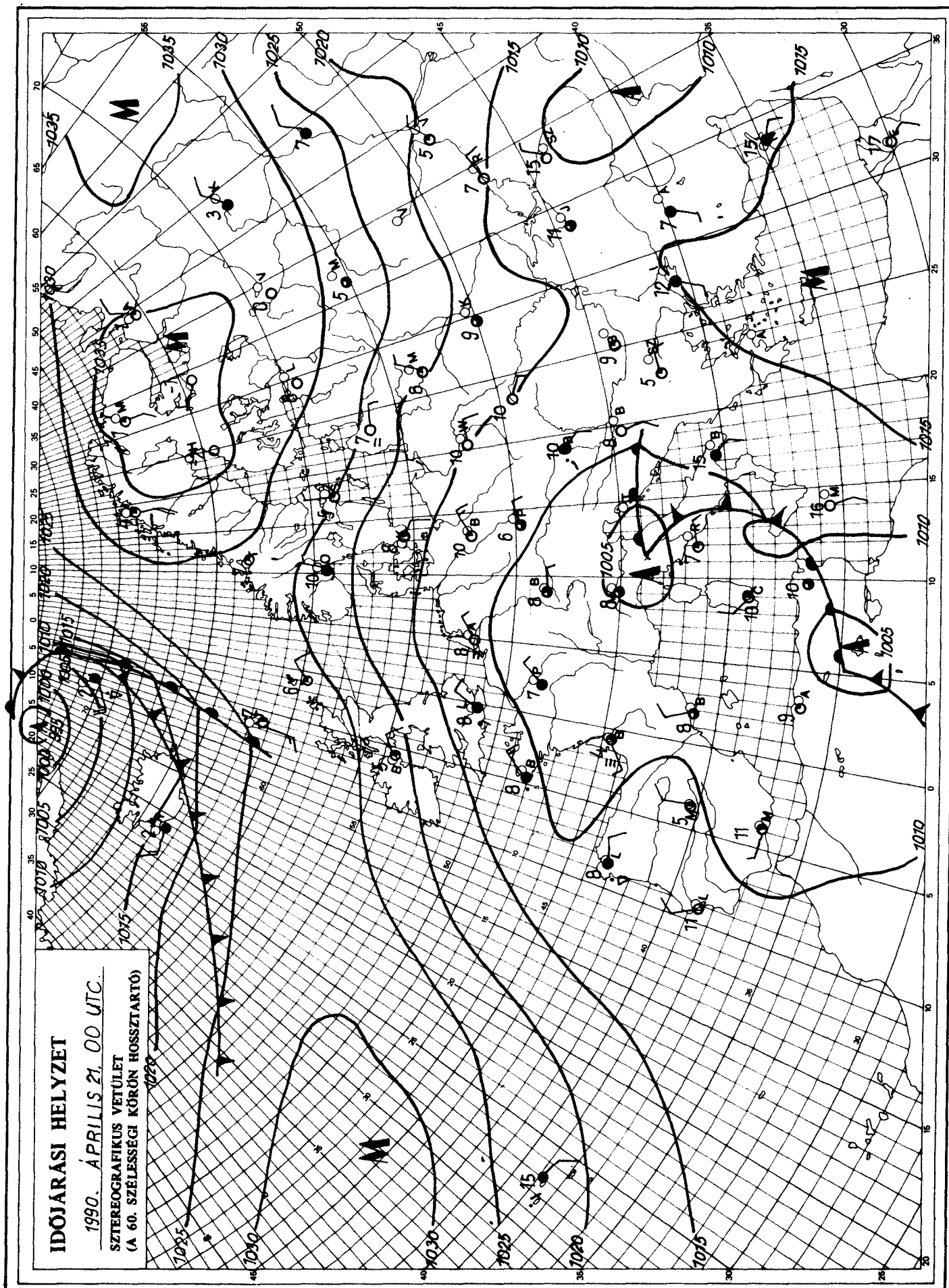

KIADJA: ORSZÁGOS METEOROLÓGIAI SZOLGÁLAT
Kiadásért felel: Barát József, az Országos Meteorológiai Szolgálat elnöke – Készült: az Országos Meteorológiai Szolgálat Nyomdájában, Budapest – Felelős vezető: Máthé Gyuláné – Munkaszám: 90.139 – Szerkesztésért felel: Kapovits Albert, a Központi Előrejelző Intézet igazgatója

Készíti: a KEI Rövidtávú Előrejelző Osztálya – Szakmai felelős: Németh Lajos osztályvezető – Megjelenik naponként
Megrendelhető: 1024 Budapest, II., Kitaibel Pál utca 1. – Pénzügyi Osztály – Telefon: 353-500
Jelmagyarázat a havi melléklethen

IDŐJÁRÁSI NAPIJELENTÉS

ЕЖЕДНЕВНЫЙ МЕТЕОРОЛОГИЧЕСКИЙ БЮЛЛЕТЕНЬ • DAILY WEATHER REPORT
BULLETIN QUOTIDIEN DE TEMPS • TÄGLICHER WETTERBERICHT

103. évfolyam 112. szám + Budapest + 1990. április 22. vasárnap

Az időjárási helyzet és a várható időjárás:

A kontinensünk déli felét borító légörvény-rendszer helyzete napok óta alig változik. A lassan vándorló, markáns centrumok környezetében továbbra is esős az idő. Vasárnap délelőtt ilyen terület volt a Kárpátok térsége, az Alpok északnyugati oldala, az Appennini-félsziget déli része, a Fekete-tenger északi partvidéke, valamint az Ibériai-félsziget délkeleti része. Északnyugat-Európát sarkvidéki eredetű, hideg léghullám érte el, hatására vasárnap délelőtt néhol hózápor is előfordult. A Kárpát-medencében a következő másfél napon nem változik számottevően az időjárás jellege.

Magyarországon szombaton általában csak1-2 órára bukkant elő a Nap. Délután országszerte eleredt az eső, zápores, a keleti országrészben többfelé volt zivatar, néhol jégeső is előfordult. A csapadék összmennyisége az ország nagyobb részén 10 mm alatt, az ország középső és északkeleti vidékein 10-20 mm között, helyenként 20 mm fölött volt. A csúcshőmérséklet szombaton az ország délnyugati felén 9, 15 fok között, északkeleti felén általában 15-20 fok között alakult. Vasárnap reggelre 3, 9 fok közé hűlt le a levegő, néhol köd képződött. Délelőtt a déli, délnyugati országrészben sütött a Nap. Másutt jobbára borult volt az ég, időnként szemerkélt az eső, illetve zápores hullott. A hőmérséklet 11 órakor 9, 15 fok között volt.

Ma 12 órakor Budapesten a hőmérséklet 10 fok, a tengerszintre átszámított légnyomás 1011 hPa, gyengén emelkedik.

Várható időjárás hétfő estig:

Átmenetileg tovább csökken a felhőzet, hosszabb időszakokra is kisüt a Nap, csaknem mindenütt eláll az eső.
Hétfőn délután ismét beborul az ég, és egyre többfelé ered el az eső, zápores, helyenként zivatar is várható.
A déli szél napközben időnként megélénkül.
Reggelre néhol köd képződik.
A legalacsonyabb éjszakai hőmérséklet 3, 8 fok között, a legmagasabb nappali hőmérséklet hétfőn 15, 20 fok között alakul.

Török Dénes s. k.

A hőmérséklet napi középértéke és eltérése a sokévi átlagtól (Budapest belterületén):

1990. április 21.	10,2°C	-2,0°C

1871 óta ezen a napon Budapesten előfordult

legmagasabb hőmérséklet:	29,6°C (1876)
legalacsonyabb hőmérséklet:	0,1°C (1959)

LEGMAGASABB HŐMÉRSÉKLET

1990. IV. 21.

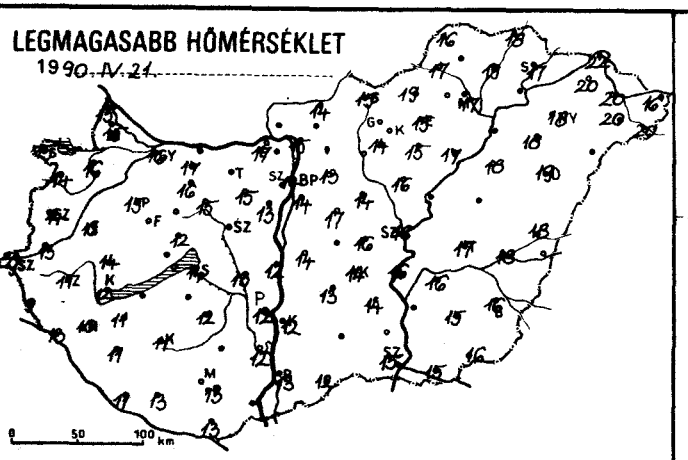

LEGALACSONYABB HŐMÉRSÉKLET

1990. IV. 22.

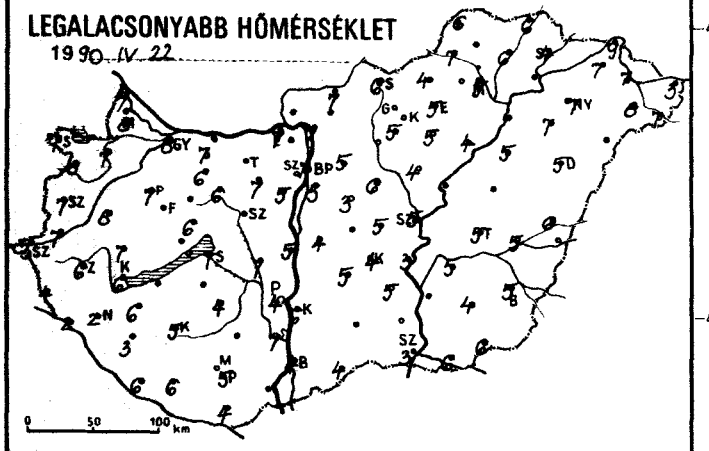

RADIÁCIÓS MINIMUM

1990. IV. 22.

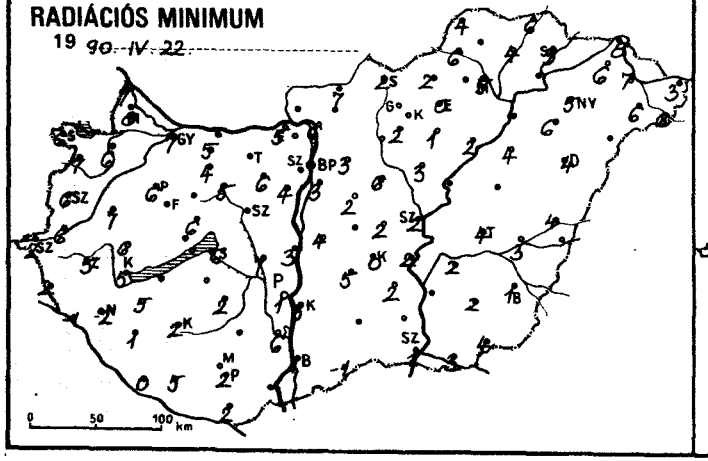

24 órás CSAPADÉKELOSZLÁS

1990. IV. 21. 7h -tól IV. 22. 7h -ig.

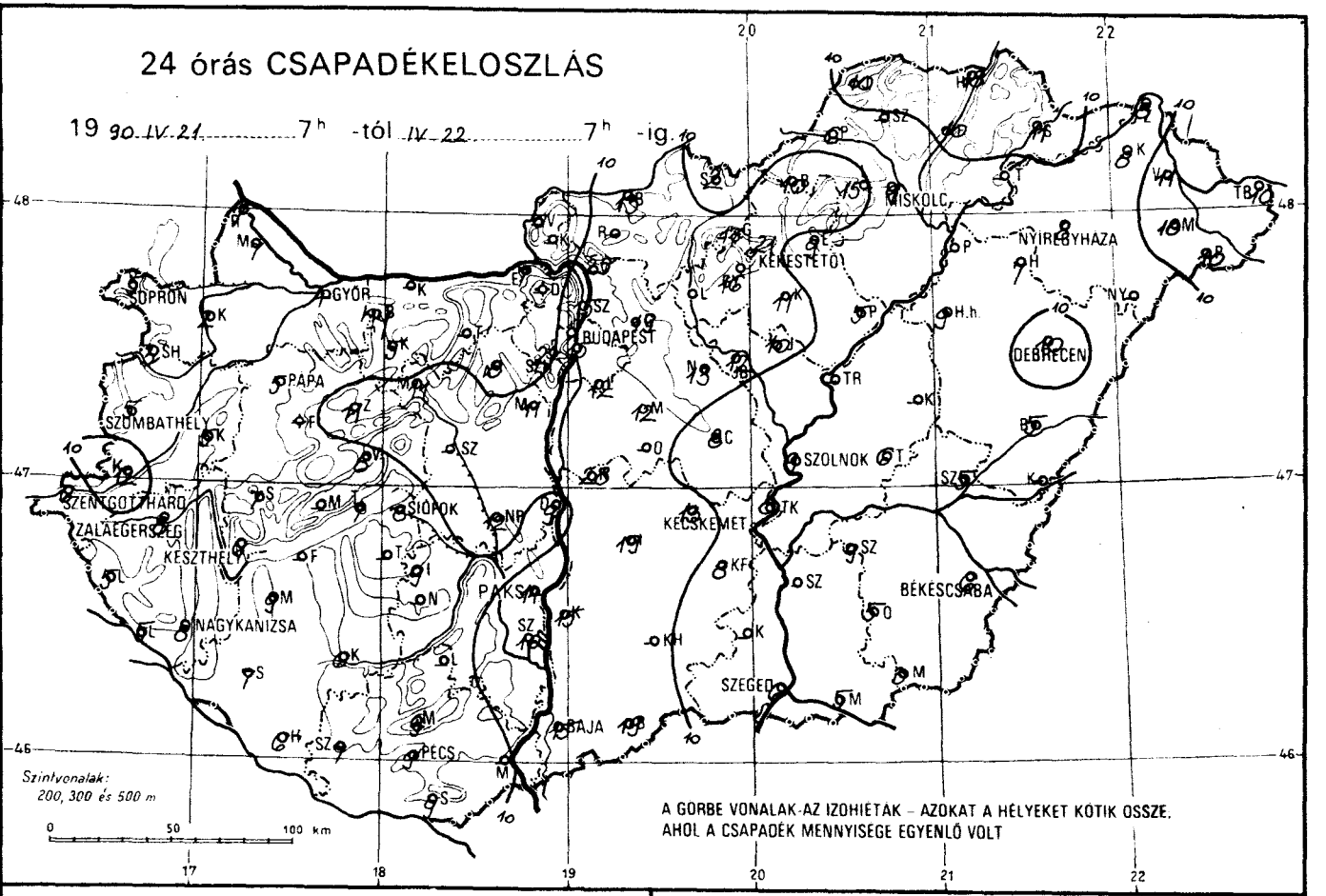

A GÖRBE VONALAK AZ IZOHIETÁK – AZOKAT A HELYEKET KÖTIK ÖSSZE, AHOL A CSAPADÉK MENNYISÉGE EGYENLŐ VOLT

NAPFÉNYTARTAM

1990. IV. 21.

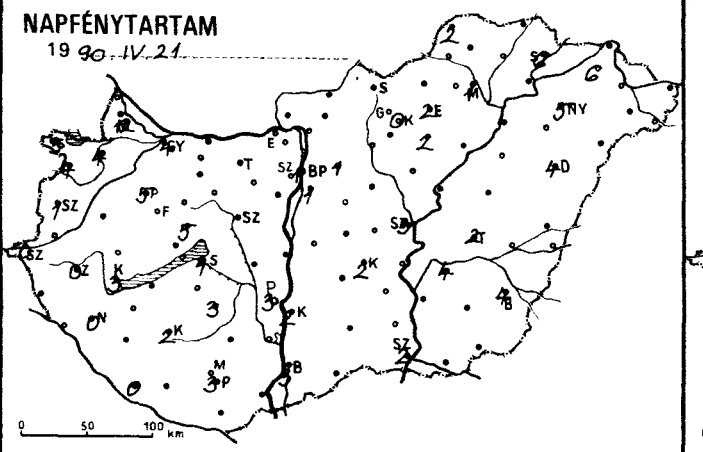

ZIVATARELOSZLÁS

1990. IV. 21. 7h – IV. 22. 7h

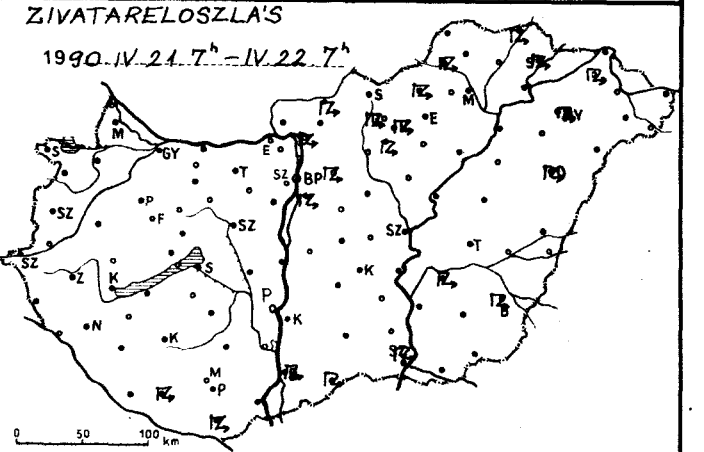

1990.IV.2207 h-ig az utolsó 24 óra adatai						Előző nap napos órái
állomás	csapadék (mm)		max. hőmérséklet	min. hőmérséklet	rad. min.	
Győr	4	▽ ∩	16	8	7	4
Kapuvár	2	▽	16	7	6	4
Mosonmagyaróvár	7	◹ =	15	8	8	12
Rajka	7	◹ =	15	7	7	
Sopron	5	◹▲=	15	7	6	3
Sopronhorpács	3	=	14	8	7	4
Káld	5	=	16	8	7	
Körmend	12	▽	13	7	6	
Szentgotthárd	6	≡	9	3	2	0
Szombathely	5	▽ =	14	7	6	1
Lenti	5		9	4	2	
Letenye	5	∩	13	2	-1	
Nagykanizsa	8	▽ ≡	10	2	-2	0
Zalaegerszeg	8	▽ ≡	11	6	5	0
Farkasgyepű	–		–	–	–	
Keszthely	6	▽	12	6	5	3
Mencshely	–		–	–	–	
Pápa	5	▽	15	7	6	5
Sümeg	7		14	7	6	
Tihany	7	=	14	7	7	
Veszprém	8	▽ =	12	6	6	5
Zirc	11	=	13	5	2	
Fonyód	–		–	–	–	
Homokszt. györgy	6	▽	11	6	0	0
Kaposvár	6	▽ ∩	11	5	2	2
Marcali	9	∩	11	6	5	
Siófok	8	▽	14	7	6	4
Somogyszob	7	∩	11	3	1	
Tab	–		–	–	–	
Bábolna	ny	≡	17	7	5	
Esztergom	7		17	7	5	
Kisbér	5	=	16	6	4	
Komárom	–		–	–	–	
Tatabánya	–		–	–	–	
Alcsútdoboz	8	▽ =	15	7	6	
Dunaújváros	9		12	5	3	
Martonvásár	11	=	13	5	4	
Mór	11	▽ =	15	6	5	
Sárbogárd	12	▽ =	13	7	7	
Székesfehérvár	–		–	–	–	
Iregszemcse	9		12	4	2	3
Lengyel	–		–	–	–	
Paks	14	▽	12	4	1	3
Szekszárd	10	▽	12	7	6	
Árpádtető	9		9	5	1	
Mohács	–		–	–	–	
Pécs	9	▽ ≡	13	5	2	3
Siklós	9	◹▲=	13	4	2	
Szigetvár	7	◹ =	13	6	5	
Budaörs	15	▽ =	15	7	2	
Bp. Lőrinc	12	◹	14	5	3	1
Bp. Met. Int.	15	▽ =	14	7	–	1
Bp. Szab. hegy	2	≡	11	9	5	
Cegléd	8	▽ =	16	5	2	
Dobogókő	–		–	–	–	
Gödöllő	19	◹ =	13	5	3	1
Királyrét	–		–	–	–	
Monor	12	=	17	3	2	
Nagykáta	13		14	6	6	
Szentendre	15	▽ =	15	7	6	

1990.IV.2207 h-ig az utolsó 24 óra adatai						Előző nap napos órái
állomás	csapadék (mm)		max. hőmérséklet	min. hőmérséklet	rad. min.	
Vác	25	◹ ∩	15	7	6	
Vámosmikola	–		–	–	–	–
Baja	15	◹ ∩	13	4	1	3
Bácsalmás	19	◹ =	12	4	-1	
Izsák	19	=	13	5	5	
Kalocsa	15		12	6	3	2
Kecskemét	13	▽ =	14	4	0	2
Kiskunfélegyháza	8		14	5	2	
Kiskunhalas	–		–	–	–	
Kunszentmiklós	28	▽ =	14	4	4	
Tiszakécske	8	=	16	3	2	
Balassagyarmat	13	◹	14	7	7	
Romhány	–		–	–	–	
Salgótarján	2	=	15	6	2	
Eger	9	=	15	5	0	2
Galyatető	17	◹▲≡	8	1	1	
Gyöngyös	16	◹	14	5	2	
Kékestető	21	◹▲ ≡	7	1	1	0
Kompolt	11		15	5	1	2
Lőrinci	–		–	–	–	
Poroszló	5		17	4	2	
Jászapáti	10	▽ =	16	4	3	
Jászberény	12	=	15	3	0	
Karcag	–		–	–	–	
Szolnok	9	▽	16	5	2	3
Tiszaroff	–		–	–	–	
Túrkeve	6	▽	17	5	4	2
Kistelek	–		–	–	–	
Makó	5	▽	15	6	3	
Szeged	6	◹ ∩	15	3	1	2
Szentes	–		–	–	–	
Borsodnádasd	10	◹	19	4	2	
Füged	10	▽ =	19	6	4	
Hidasnémeti	18	◹▲=	18	6	6	
Jósvafő	10	▽ ≡	16	6	4	2
Lillafüred	15	=	15	5	4	
Miskolc	9	▽ ≡	17	5	5	1
Putnok	6	◹	17	7	6	
Sárospatak	11	◹ =	17	4	3	6
Szendrőlád	–		–	–	–	
Tokaj	–		–	–	–	
Kisvárda	8	◹ =	20	7	6	6
Mátészalka	10		20	8	6	
Nyíregyháza	8	◹	18	7	5	5
Nyírlugos	–		–	–	–	
Pátyod	10	▽	20	7	6	
Tiszabecs	10	=	16	3	3	
Vásárosnamény	11	▽ =	20	7	7	
Záhony	8	▽	22	9	8	
Berettyóújfalu	5	▽ =	18	6	4	
Debrecen	10	◹	19	5	4	4
Hajdúdorog	7	▽	18	7	6	
Hortobágy	9		18	5	4	
Körösszakál	–		–	–	–	
Polgár	–		–	–	–	
Békéscsaba	6	◹ ∩	16	5	1	4
Mezőhegyes	3		16	6	4	–
Orosháza	5	=	15	4	2	
Szarvas	9	◹	16	5	2	4
Szeghalom	5	=	18	5	3	

IDŐJÁRÁSI HELYZET

1990. ÁPRILIS 22. 00 UTC.

SZTEREOGRAFIKUS VETÜLET
(A 60. SZÉLESSÉGI KÖRÖN HOSSZTARTÓ)

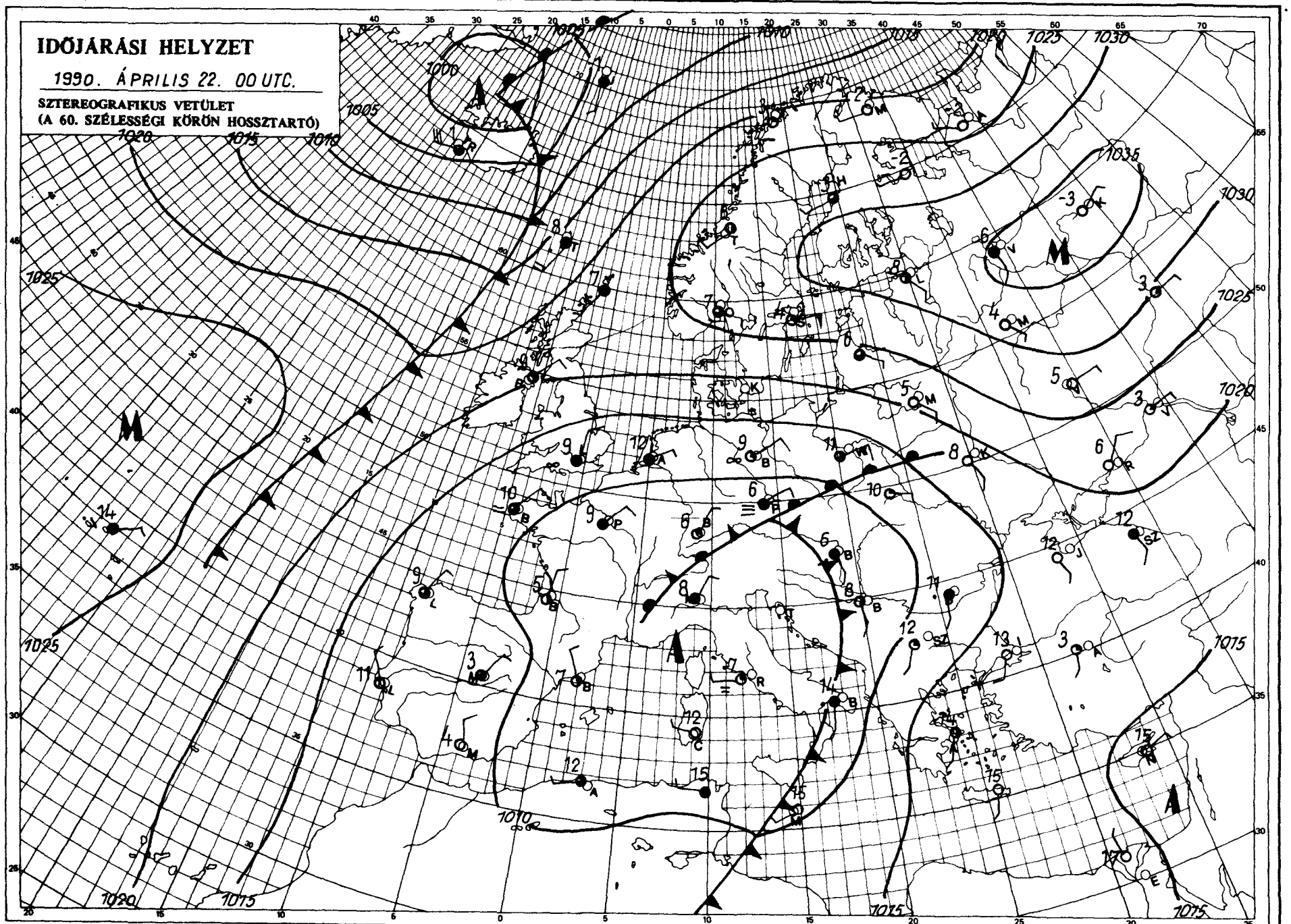

KIADJA: ORSZÁGOS METEOROLÓGIAI SZOLGÁLAT

Kiadásért felel: Bartfai József, az Országos Meteorológiai Szolgálat elnöke – Készült: az Országos Meteorológiai Szolgálat Nyomdájában, Budapest – Felelős vezető: Máthé Gyuláné – Munkaszám: 90.39 – Szerkesztésért felel: Kapovits Albert, a Központi Előrejelző Intézet igazgatója

Készíti: a KEI Rövidtávú Előrejelző Osztálya – Szakmai felelős: Németh Lajos osztályvezető – Megjelenik naponként

Megrendelhető: 1024 Budapest, II., Kitaibel Pál utca 1. – Pénzügyi Osztály. – Telefon: 353-500

Jelmagyarázat a belső mellékletben

IDŐJÁRÁSI NAPIJELENTÉS

ЕЖЕДНЕВНЫЙ МЕТЕОРОЛОГИЧЕСКИЙ БЮЛЛЕТЕНЬ • DAILY WEATHER REPORT
BULLETIN QUOTIDIEN DE TEMPS • TÄGLICHER WETTERBERICHT

103. évfolyam 113. szám + Budapest + 1990. április 23. hétfő

Az időjárási helyzet és a várható időjárás:

Dél- és Közép-Európa nagy részén többközéppontú ciklonrendszer hatására meglehetősen változékony az időjárás. A Földközi-tenger felől enyhe, páradús levegő áramlik a kontinens belsejébe. Az Appennini-félszigeten, az Adriai-tenger mentén, az Alpokban, valamint a Kárpát-medencében sokfelé esik az eső, zápor, főként a délebbre fekvő területeken zivatar is előfordul. Valószínű, hogy az elkövetkező időszakban is ciklon alakítja a Kárpát-medence időjárását.

Magyarországon vasárnap átmenetileg csökkent, majd éjféltől újból erősen növekedni kezdett a felhőzet. Többfelé esett az eső, zápor. Hétfő reggelig átlagosan 2-6 mm csapadék hullott, helyenként azonban jóval többet mértek, például Kisvárdán 18, Vásárosnaményben pedig 13 mm eső esett. Vasárnap a hőmérséklet csúcsértéke délen, délnyugaton 15-20, másutt jobbára 11-15 fok között alakult, hétfő hajnalra pedig az ország nagy részén 3-8, délen viszont 10 fokig hűlt le a levegő. Ma délelőtt csaknem országszerte beborult az ég, és esni kezdett az eső. A hőmérséklet 11 órakor az országban 8 és 11 fok között alakult.

Ma 12 órakor Budapesten a hőmérséklet 10 fok, a tengerszintre átszámított légnyomás 1008 hPa, gyengén süllyed.

Várható időjárás kedd estig:

Kedd estig országszerte várható újabb eső, zápor, délutánonként keleten zivatar is lehet. Általában erősen felhős lesz az ég, időnként azonban felszakadozik a felhőzet.
A megélénkülő keleti, délkeleti szél kedden a Dunántúlon északnyugatira fordul és megerősödik.
A várható legalacsonyabb éjszakai hőmérséklet 4 és 9,
a legmagasabb nappali hőmérséklet kedden 11 és 16 fok között alakul.

Bozóki István s. k.

Távolabbi kilátások szerdától -- szombatig:

Eleinte még többször lesz felhős idő, ilyenkor eső, zápor kialakulhat. A hét végén kevesebb lesz a felhő, több a napsütés, megerősödik az északnyugati szél.
A legalacsonyabb hajnali hőmérséklet +4, +9 fok között,
a legmagasabb nappali hőmérséklet eleinte 12, 17, majd 14, 19 fok között várható.
Jelentős mennyiségű (legalább napi 5 mm) csapadék az ország területének 40 százalékán várható.

Középtávú Előrejelző Csoport

A hőmérséklet napi középértéke és eltérése a sokévi átlagtól (Budapest belterületén):

1990. április 22.	8,8°C	-3,4°C

1871 óta ezen a napon Budapesten előfordult

legmagasabb hőmérséklet:	28,6°C (1876)
legalacsonyabb hőmérséklet:	-1,1°C (1877)

LEGMAGASABB HŐMÉRSÉKLET

19 90. IV. 22.

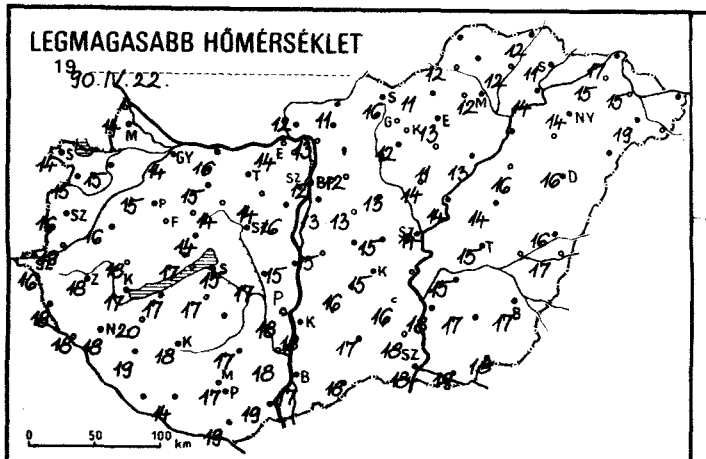

LEGALACSONYABB HŐMÉRSÉKLET

19 90. IV. 23.

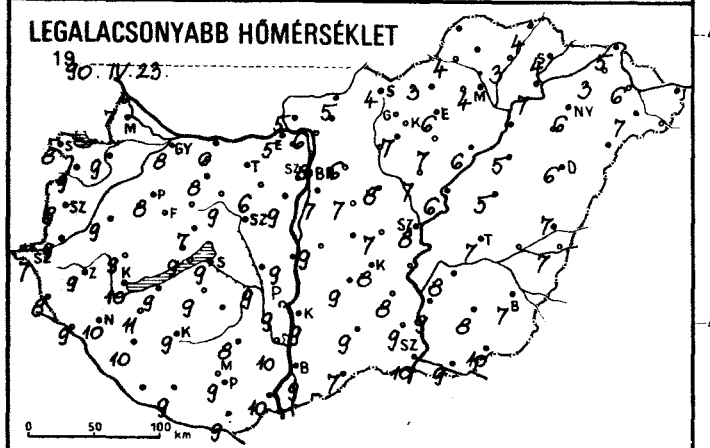

24 órás CSAPADÉKELOSZLÁS

19 90. IV. 22. 7 h -tól IV. 23. 7 h -ig.

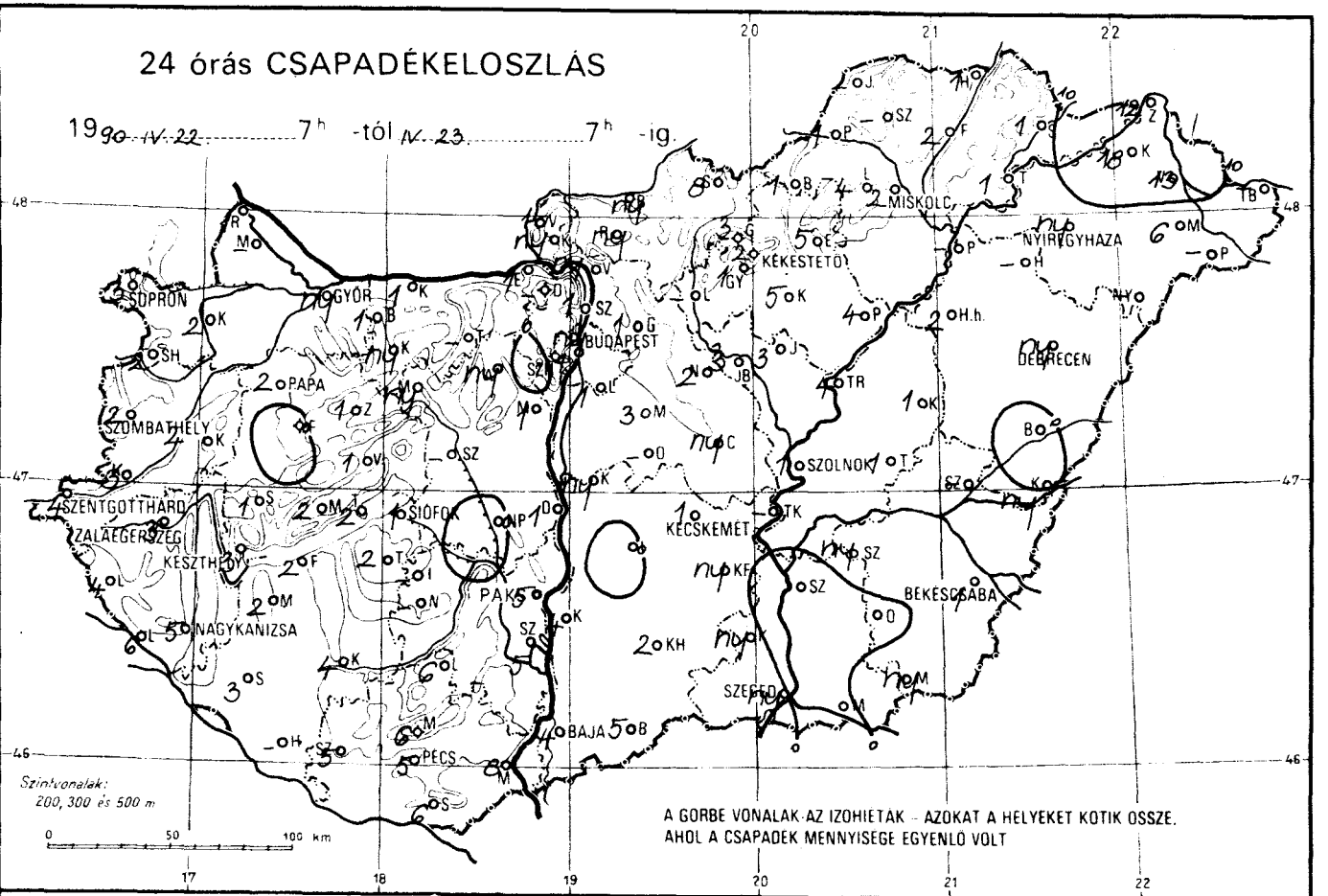

RADIÁCIÓS MINIMUM

19 90. IV. 23.

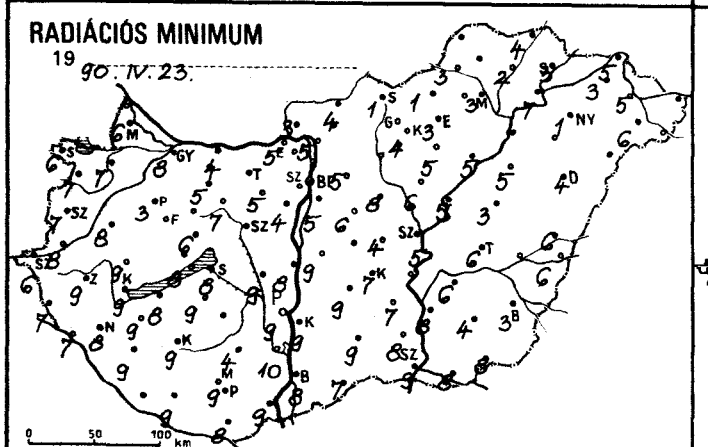

NAPFÉNYTARTAM

19 90. IV. 22.

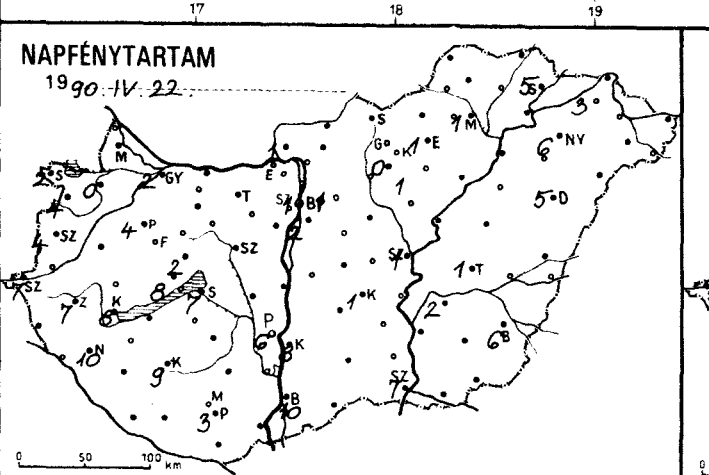

19 .....

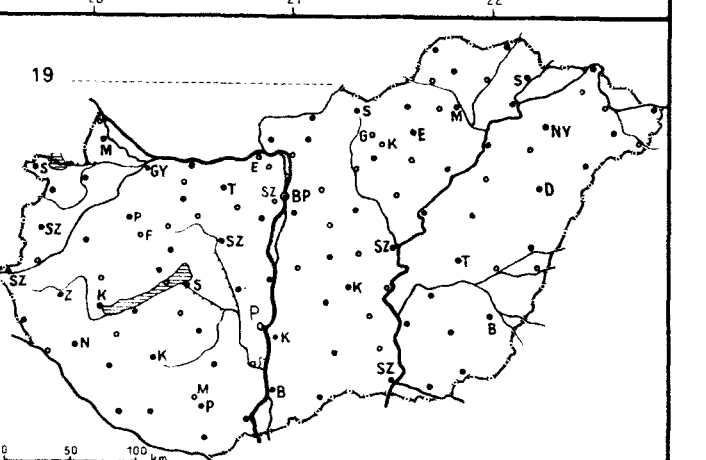

1990.IV.23.07 h-ig az utolsó 24 óra adatai						Előző nap napos órái
állomás	csapadék (mm)		max. hőmérséklet	min. hőmérséklet	rad. min.	
Győr	ny	∩	14	8	8	2
Kapuvár	2	=	15	9	7	0
Mosonmagyaróvár	—		—	—	—	—
Rajka	1	, =	14	7	6	
Sopron	3	▽ =	14	8	6	2
Sopronhorpács	2	=	15	9	7	4
Káld	2	=	16	9	8	
Körmend	3		19	9	8	
Szentgotthárd	4	=	16	7	6	7
Szombathely	2	∩	16	8	7	4
Lenti	4	≡	18	8	7	
Letenye	6		18	9	7	
Nagykanizsa	5		18	10	8	10
Zalaegerszeg	3	=	18	9	9	7
Farkasgyepű	.		16	8	6	
Keszthely	3	=	17	10	9	8
Mencshely	2	=	15	7	2	8
Pápa	2	∩	15	8	3	4
Sümeg	1	=	18	9	9	
Tihany	2	≡	17	9	8	
Veszprém	1	∩	14	7	6	2
Zirc	1	=	12	8	4	
Fonyód	2		17	9	8	
Homokszt. györgy	—		—	—	—	—
Kaposvár	4	=	18	9	9	9
Marcali	2	=	20	11	9	
Siófok	1	∩	15	9	8	7
Somogyszob	3		19	10	9	
Tab	2	=	17	9	9	
Bábolna	1		16	8	3	
Esztergom	1		14	5	5	
Kisbér	ny	,	15	8	5	
Komárom	1	=	16	6	4	
Tatabánya	—		—	—	—	
Alcsútdoboz	ny	=	14	6	5	
Dunaújváros	1		15	9	8	
Martonvásár	1	, =	16	9	4	
Mór	ny	=	14	9	7	
Sárbogárd	.	=	17	9	9	
Székesfehérvár	—		—	—	—	
Iregszemcse	—		—	—	—	—
Lengyel	6	=	17	8	4	
Paks	5	=	18	9	9	6
Szekszárd	5	=	18	10	10	
Árpádtető	6		15	8	7	
Mohács	8	=	19	10	9	
Pécs	5		17	9	9	3
Siklós	6	▽ =	19	9	8	
Szigetvár	5	=	14	9	9	
Budaörs	1	▽ ∩	14	8	6	
Bp. Lőrinc	1	▽ ∩	13	7	5	2
Bp. Met. Int.	ny	=	12	8	—	1
Bp. Szab. hegy	.	≡	11	6	6	
Cegléd	ny	=	15	7	4	
Dobogókő	—		—	—	—	
Gödöllő	1	=	12	6	5	1
Királyrét	ny	=	11	3	2	
Monor	3	=	13	7	6	
Nagykáta	2		13	8	8	
Szentendre	1	=	13	7	6	

1990.IV.23.07 h-ig az utolsó 24 óra adatai						Előző nap napos órái
állomás	csapadék (mm)		max. hőmérséklet	min. hőmérséklet	rad. min.	
Vác	ny	, ∩	13	6	5	
Vámosmikola	1	=	12	5	3	1
Baja	4	=	17	9	8	10
Bácsalmás	5	=	18	7	7	
Izsák	.		16	9	9	
Kalocsa	4	=	18	9	9	8
Kecskemét	1	∩	15	8	7	1
Kiskunfélegyháza	ny	,	16	8	7	
Kiskunhalas	2	=	17	9	9	
Kunszentmiklós	ny	, =	15	9	9	
Tiszakécske	—		—	—	—	
Balassagyarmat	ny	▽	11	5	4	
Romhány	ny	▽ ∩	11	4	3	
Salgótarján	8	=	16	4	1	
Eger	5	=	13	6	3	1
Galyatető	3	▽ ≡	6	3	1	
Gyöngyös	1		12	7	4	
Kékestető	2	▽ ≡	4	3	1	0
Kompolt	5		11	7	5	1
Lőrinci	—		—	—	—	
Poroszló	4	=	13	6	5	
Jászapáti	3	▽	14	7	6	
Jászberény	3	=	13	7	4	
Karcag	1	=	14	5	3	
Szolnok	1	▽ ∩	14	8	5	1
Tiszaroff	4	=	14	6	5	
Túrkeve	1	▽	15	7	6	1
Kistelek	ny	▽ =	18	9	8	
Makó	.		19	9	8	
Szeged	ny	▽	18	10	9	7
Szentes	.		18	9	8	
Borsodnádasd	1	≡	11	3	1	
Fügöd	2	=	12	3	2	
Hidasnémeti	1	=	12	4	4	
Jósvafő	—		—	—	—	—
Lillafüred	4	=	10	5	4	
Miskolc	2	▽ ≡	12	4	3	1
Putnok	1	∩	12	4	3	
Sárospatak	1	=	11	4	3	5
Szendrőlád	—		—	—	—	
Tokaj	1		14	7	7	
Kisvárda	18	⌐ ▲	15	3	3	3
Mátészalka	6		19	7	6	
Nyíregyháza	ny	≡	14	6	1	6
Nyírlugos	—		—	—	—	
Pátyod	—		—	—	—	
Tiszabecs	—		—	—	—	
Vásárosnamény	13	⌐ =	15	6	5	
Záhony	12	⌐ =	17	5	5	
Berettyóújfalu	.	=	16	7	6	
Debrecen	ny		16	6	4	5
Hajdúdorog	—		—	—	—	
Hortobágy	2		16	5	5	
Körösszakál	ny	▽	17	7	6	
Polgár	—		—	—	—	
Békéscsaba	1	▽ ∩	17	7	3	6
Mezőhegyes	ny		18	10	8	—
Orosháza	.	∩	17	8	4	
Szarvas	ny	=	15	8	6	2
Szeghalom	—		—	—	—	

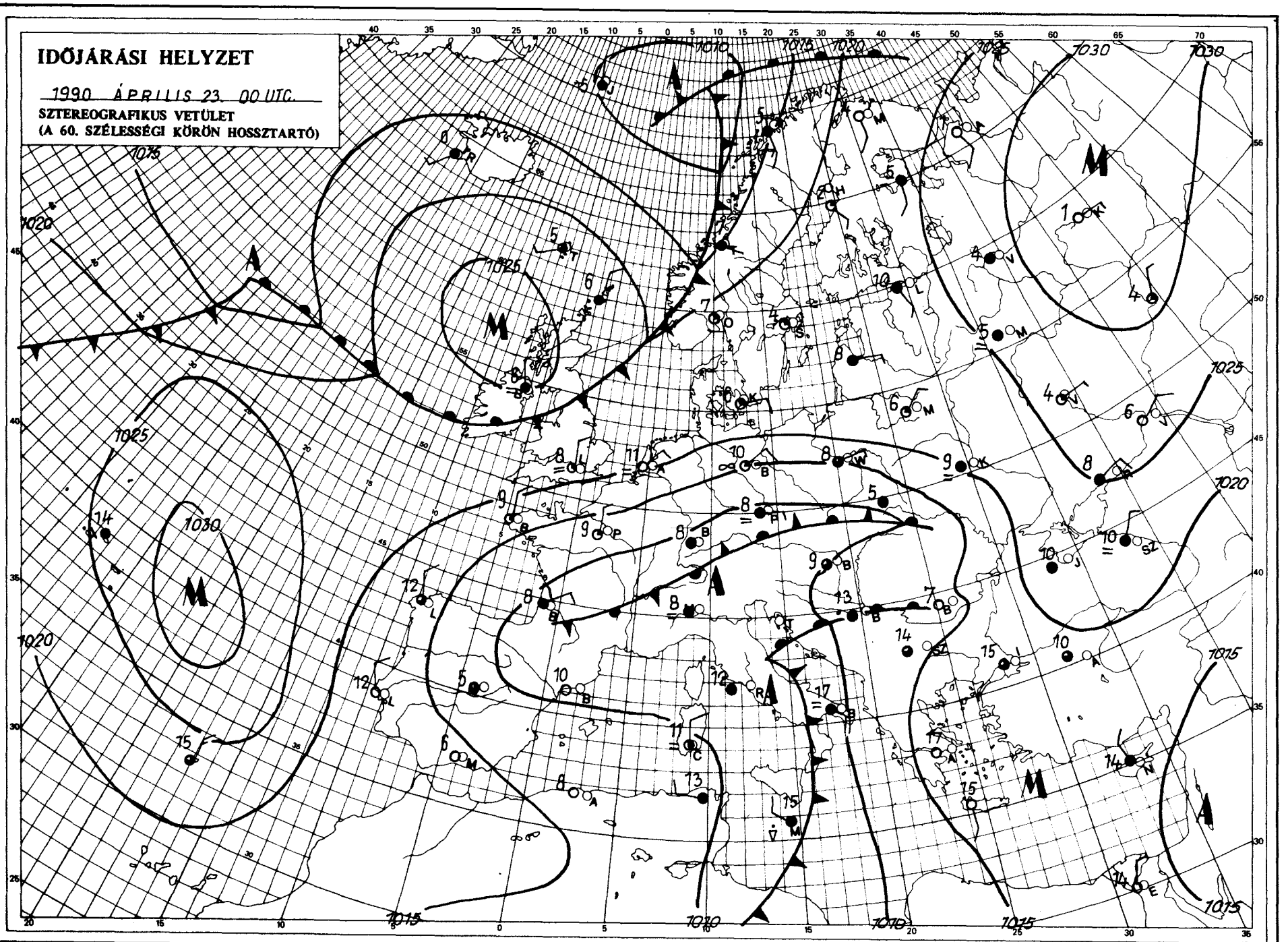

KIADJA: ORSZÁGOS METEOROLÓGIAI SZOLGÁLAT
Kiadásért felel: Berát József, az Országos Meteorológiai Szolgálat elnöke – Készült: az Országos Meteorológiai Szolgálat Nyomdájában, Budapest – Felelős vezető: Máthé Gyuláné – Munkaszám: 90.2[illegible] kesztésért felel: Kapovits Albert, a Központi Előrejelző Intézet igazgatója
Készíti: a KEI Rövidtávú Előrejelző Osztálya – Szakmai felelős: Németh Lajos osztályvezető – Megjelenik naponként
Megrendelhető: 1024 Budapest, II., Kitaibel Pál utca 1. – Pénzügyi Osztály – Telefon: 353-500
Jelmagyarázat a havi mellékletben

IDŐJÁRÁSI NAPIJELENTÉS

ЕЖЕДНЕВНЫЙ МЕТЕОРОЛОГИЧЕСКИЙ БЮЛЛЕТЕНЬ • DAILY WEATHER REPORT
BULLETIN QUOTIDIEN DE TEMPS • TÄGLICHER WETTERBERICHT

103. évfolyam 114. szám + Budapest + 1990. április 24. kedd

Az időjárási helyzet és a várható időjárás:

Közép- és Dél-Európa időjárását már kilencedik napja többközéppontú ciklonrendszer alakítja, amelynek területén az északi légpályákon érkező hideg levegő keveredik a Földközi-tenger vidékéről származó nedves légtömeggel. A kiterjedt felhőzetből sokfelé esik az eső, helyenként zápor és zivatar is előfordul. A következő napokban a ciklonrendszer eltávolodik hazánktól, ezért a csapadékhullás valószínűsége fokozatosan csökken.

Magyarországon hétfőn a Dunántúlon 2, 4 órán át sütött a Nap, máshol borult volt az ég. A legmagasabb hőmérséklet 11, 18 fok volt. Országszerte esett az eső, helyenként záporeső, sőt Sümegen jégeső esett. A ma reggel 7 óráig lehullott csapadék mennyisége általában csapadéknyom és 12 mm között volt, de Mezőhegyesen felhőszakadásból 29 mm hullott. A délutáni órákban fokozatosan mindenütt elállt az eső, csak szórványos zápor fordult elő. Kedden hajnalban párás volt a levegő, helyenként köd képződött, a hőmérséklet 4, 9 fokig csökkent. A délelőtti órákban változóan felhős volt az ég, szórványos záporesőről érkezett jelentés. A déli, délnyugati szél megerősödött, a Dél-Dunántúlon viharos széllökés is előfordult. A hőmérséklet 11 órára 13, 16 fokig emelkedett.

Ma 12 órakor Budapesten a hőmérséklet 14 fok, a tengerszintre átszámított légnyomás 1011 hPa, alig változik.

Várható időjárás szerda estig:

A gyakran változó felhőzet mellett többórás napsütés várható. Elszórtan záporesőre, helyenként zivatarra kell számítani. Hajnalban párás lesz a levegő, néhol köd képződik.
Az élénk, időnként erős déli,délnyugati szél fokozatosan mérséklődik.
A hőmérséklet hajnalban 3 és 8,
holnap kora délután 14 és 19 fok között alakul.

Gyúró György s. k.

A hőmérséklet napi középértéke és eltérése a sokévi átlagtól (Budapest belterületén):

1990. április 23.	9,6°C	-2,8°C

1871 óta ezen a napon Budapesten előfordult

legmagasabb hőmérséklet:	29,0°C (1876)
legalacsonyabb hőmérséklet:	-1,3°C (1877)

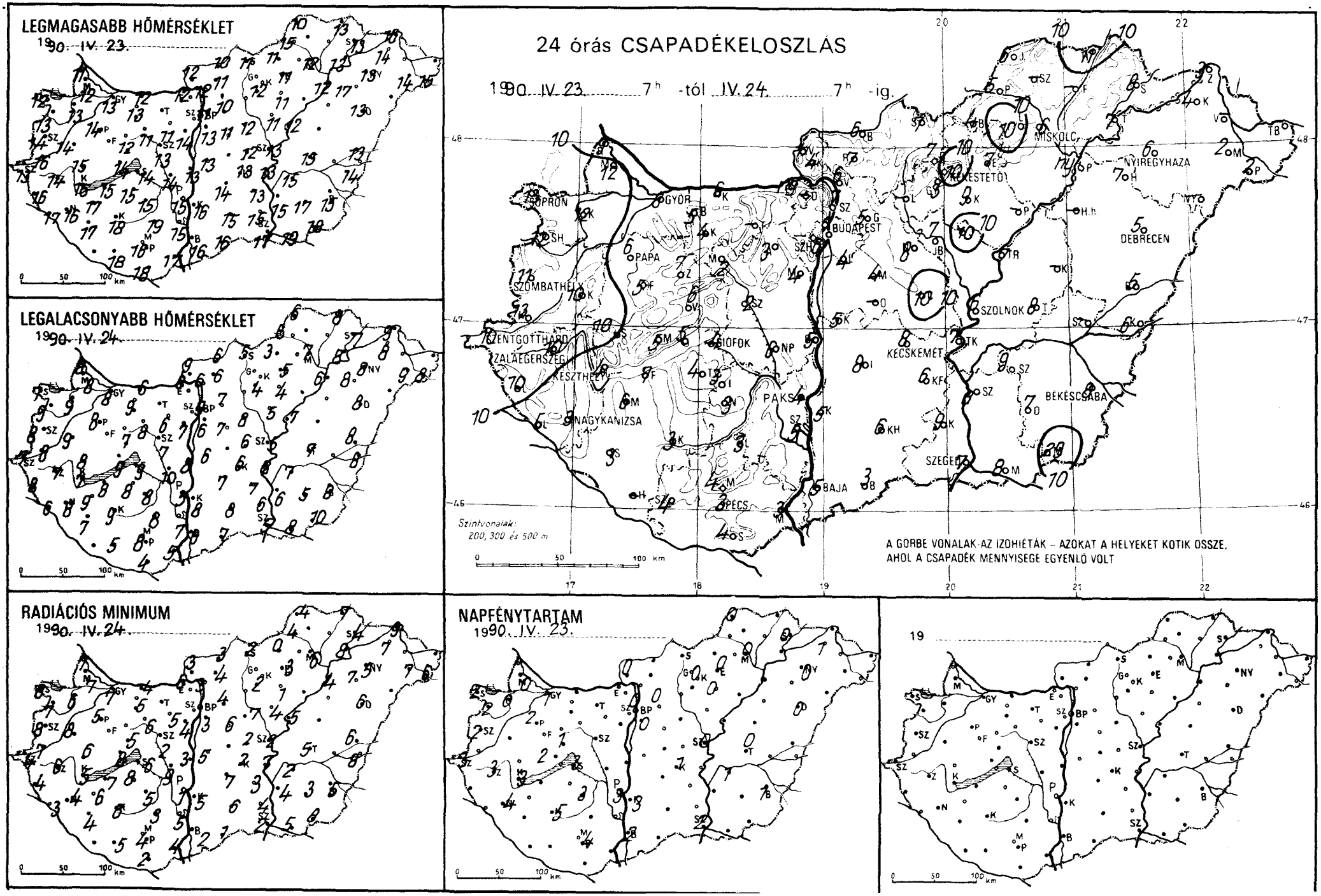
LEGMAGASABB HŐMÉRSÉKLET
1990. IV. 23.
LEGALACSONYABB HŐMÉRSÉKLET
1990. IV. 24.
24 órás CSAPADÉKELOSZLÁS
1990. IV. 23. 7h -tól IV. 24. 7h -ig.
SOPRON
GYŐR
BUDAPEST
MISKOLC
NYÍREGYHÁZA
DEBRECEN
PAPA
SZOMBATHELY
SZENTGOTTHÁRD
ZALAEGERSZEG
KESZTHELY
SIÓFOK
PAKS
NAGYKANIZSA
KECSKEMÉT
SZOLNOK
BÉKÉSCSABA
SZEGED
BAJA
PÉCS
Szintvonalak:
200, 300 és 500 m
A GÖRBE VONALAK AZ IZOHIETÁK – AZOKAT A HELYEKET KÖTIK ÖSSZE,
AHOL A CSAPADÉK MENNYISÉGE EGYENLŐ VOLT
RADIÁCIÓS MINIMUM
1990. IV. 24.
NAPFÉNYTARTAM
1990. IV. 23.
19

1990.IV.24. 07 h-ig az utolsó 24 óra adatai						Előző nap napos órái
állomás	csapadék (mm)		max. hőmérséklet	min. hőmérséklet	rad. min.	
Győr	8	=	13	8	7	1
Kapuvár	12		13	9	6	0
Mosonmagyaróvár	12	▽̇	12	8	7	0
Rajka	9		11	8	7	
Sopron	13		12	7	6	2
Sopronhorpács	12	=	13	9	7	2
Káld	10	=	14	9	8	
Körmend	13		16	8	7	
Szentgotthárd	10	=	13	7	4	3
Szombathely	11	⌒	14	8	8	2
Lenti	10	▽̇	16	8	4	
Letenye	5	⌒	17	6	3	
Nagykanizsa	3		16	8	4	4
Zalaegerszeg	10	=	14	7	6	3
Farkasgyepű	5		15	5	3	
Keszthely	4	=	16	7	5	3
Mencshely	5	=	13	7	5	2
Pápa	6		14	8	5	2
Sümeg	10		15	8	6	
Tihany	5	=	14	9	8	
Veszprém	6		12	7	5	1
Zirc	7		10	7	3	
Fonyód	7		15	8	7	
Homokszt. györgy	–		–	–	–	–
Kaposvár	3	=	18	9	6	5
Marcali	6	⌒	17	9	6	
Siófok	4		14	9	6	3
Somogyszob	3	⌒	17	7	4	
Tab	4	=	15	8	8	
Bábolna	5		11	9	3	
Esztergom	ny		12	6	6	
Kisbér	4		13	9	5	
Komárom	6	=	12	6	4	
Tatabánya	–		–	–	–	
Alcsútdoboz	3		11	6	5	
Dunaújváros	5	=	13	8	3	
Martonvásár	4	⌒	14	7	4	
Mór	2	=	11	8	6	
Sárbogárd	6	▽̇ =	14	10	9	
Székesfehérvár	2	=	13	7	2	
Iregszemcse	3		15	8	5	3
Lengyel	3		19	8	3	
Paks	4	▽̇ =	15	5	1	3
Szekszárd	5	=	15	7	5	
Árpádtető	4		15	9	6	
Mohács	3	=	17	5	4	
Pécs	3	▽̇	16	8	4	4
Siklós	4	▽̇ ⌒	18	4	2	
Szigetvár	4	=	18	5	5	
Budaörs	6	≡	12	5	1	
Bp. Lőrinc	4	=	13	6	3	0
Bp. Met. Int.	7		11	9	–	0
Bp. Szab. hegy	–		–	–	–	
Cegléd	10	⌒	12	6	2	
Dobogókő	–		–	–	–	
Gödöllő	5	⌒	10	7	4	0
Királyrét	4	=	11	4	3	
Monor	4	=	11	7	6	
Nagykáta	8		12	8	7	
Szentendre	7		11	6	5	

1990.IV.24. 07 h-ig az utolsó 24 óra adatai						Előző nap napos órái
állomás	csapadék (mm)		max. hőmérséklet	min. hőmérséklet	rad. min.	
Vác	6	⌒	12	6	3	
Vámosmikola	1		12	9	3	0
Baja	5		16	6	2	2
Bácsalmás	3	⌒	16	7	1	
Izsák	8	=	14	7	7	
Kalocsa	5	⌒	16	8	5	3
Kecskemét	8	⌒	13	6	2	1
Kiskunfélegyháza	6		13	7	3	
Kiskunhalas	6	⌒	15	8	6	
Kunszentmiklós	5	▽̇ =	13	6	5	
Tiszakécske	7	=	13	8	7	
Balassagyarmat	6	▽̇ =	10	6	3	
Romhány	7	▽̇	11	6	4	
Salgótarján	7	⌐	11	5	2	
Eger	7	=	11	5	3	0
Galyatető	7	▽̇ ≡	7	2	1	
Gyöngyös	3	⌒	12	4	2	
Kékestető	10	≡	6	2	1	0
Kompolt	9		11	4	1	0
Lőrinci	–		–	–	–	
Poroszló	–		–	–	–	
Jászapáti	10	▽̇	11	5	4	
Jászberény	7	⌒	15	4	1	
Karcag	–		–	–	–	
Szolnok	6	≡	13	5	2	0
Tiszaroff	7	=	12	7	5	
Túrkeve	8	⌒	13	7	5	0
Kistelek	9	▽̇ =	15	6	4	
Makó	8	▽̇	19	8	5	
Szeged	7	▽̇ ≡	17	5	2	2
Szentes	8	▽̇	15	6	4	
Borsodnádasd	4		11	3	0	
Füged	–		–	–	–	
Hidasnémeti	11	▽̇ =	13	8	7	
Jósvafő	6	≡	10	6	4	0
Lillafüred	10	=	10	7	6	
Miskolc	6	=	12	7	6	0
Putnok	5		15	6	4	
Sárospatak	8	=	13	7	4	0
Szendrőlád	–		–	–	–	
Tokaj	7		13	8	8	
Kisvárda	4	≡	14	8	7	1
Mátészalka	2		14	9	7	
Nyíregyháza	6	=	13	8	5	0
Nyírlugos	–		–	–	–	
Pátyod	2	▽̇	15	8	6	
Tiszabecs	–		–	–	–	
Vásárosnamény	–		–	–	–	
Záhony	3	▽̇	16	9	9	
Berettyóújfalu	5	=	13	8	6	
Debrecen	5	=	13	8	6	0
Hajdúdorog	7		17	8	7	
Hortobágy	–		–	–	–	
Körösszakál	6		14	8	8	
Polgár	ny	=	12	6	4	
Békéscsaba	8	⌐ ≡	15	8	5	1
Mezőhegyes	29	⌐	18	10	8	–
Orosháza	7	⌒	17	5	3	
Szarvas	9	≡	15	7	2	1
Szeghalom	–		–	–	–	

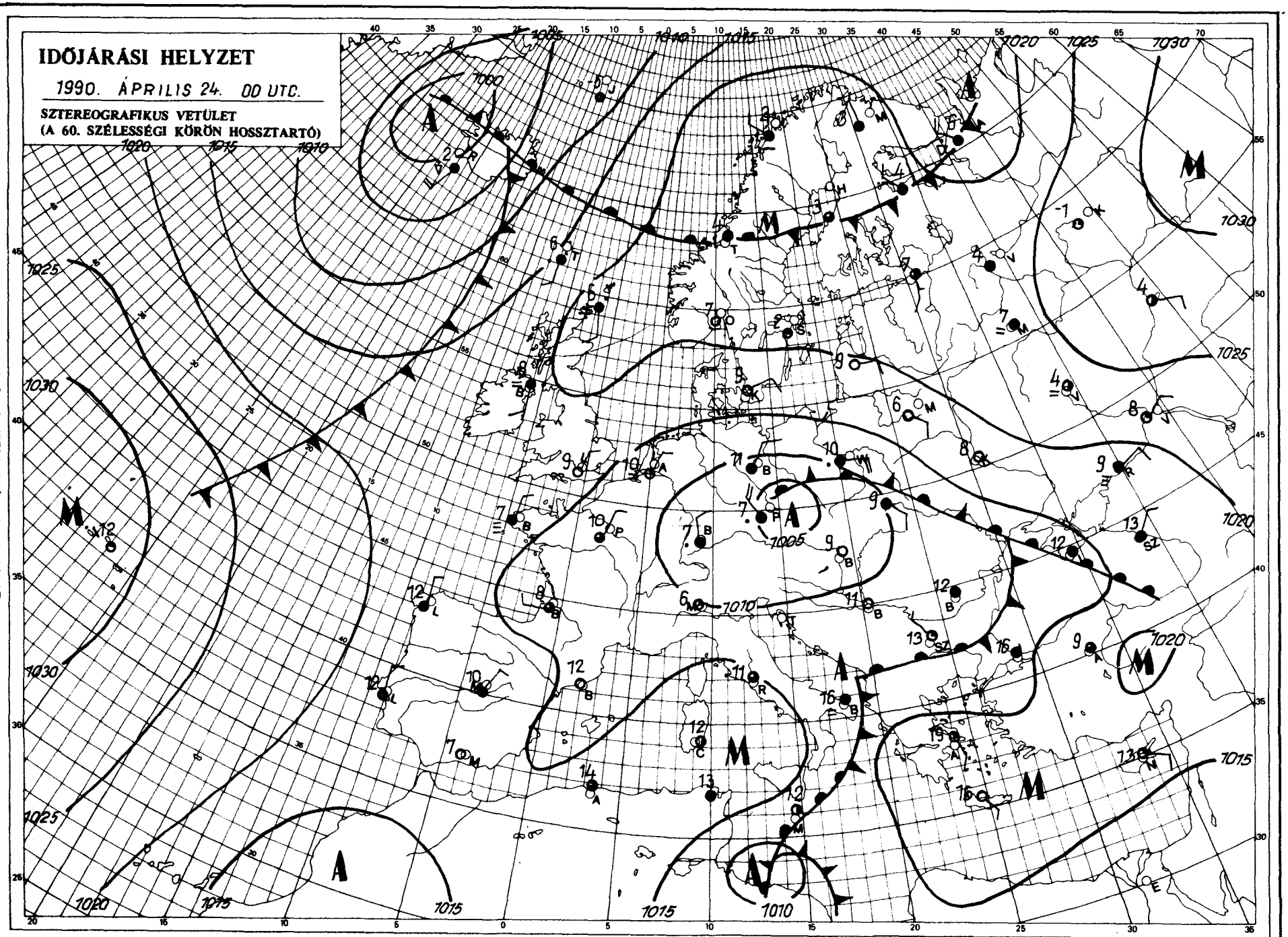

KIADJA: ORSZÁGOS METEOROLÓGIAI SZOLGÁLAT
Kiadásért felel: Barát József, az Országos Meteorológiai Szolgálat elnöke – Készült: az Országos Meteorológiai Szolgálat Nyomdájában, Budapest – Felelős vezető: Máthé Gyuláné – Munkaszám: 90.208 – Szerkesztésért felel: Kapovits Albert.
a Központi Előrejelző Intézet igazgatója

Készíti: a KEI Rövidtávú Előrejelző Osztálya – Szakmai felelős: Németh Lajos osztályvezető – Megjelenik naponként
Megrendelhető: 1024 Budapest, II., Kitaibel Pál utca 1. – Pénzügyi Osztály – Telefon: 353-500
Jelmagyarázat a havi mellékletben

IDŐJÁRÁSI NAPIJELENTÉS

ЕЖЕДНЕВНЫЙ МЕТЕОРОЛОГИЧЕСКИЙ БЮЛЛЕТЕНЬ • DAILY WEATHER REPORT
BULLETIN QUOTIDIEN DE TEMPS • TÄGLICHER WETTERBERICHT

103. évfolyam 115. szám + Budapest + 1990. április 25. szerda

Az időjárási helyzet és a várható időjárás:

Közép- és Dél-Európa időjárását változatlanul több-középpontú ciklonrendszer alakítja, ezért továbbra is változékony az időjárás, délutánonként erős gomolyfelhőképződés a jellemző, és szórványosan záporok, zivatarok alakulnak ki. Mivel az említett cikonrendszer nem távozik a térségünkből, lényegesen nem változik az időjárásunk.

Hazánkban kedden változóan felhős volt az ég, északnyugaton és az Északi-hegyvidék térségében 2-7, másutt általában 8-13 órán át sütött a Nap. Délután az északnyugati, északi országrészben többfelé erősen megnövekedett a felhőzet, és zivatarok alakultak ki. A legmagasabb nappali hőmérséklet általában 16 és 21 fok között, a tartósabban felhős helyeken kevéssel 15 fok alatt volt. A ma reggel 7 óráig lehullott csapadék mennyisége általában nem volt jelentős, a 10 mm-t csupán két helyen: Kapuváron és Tiszabecsen haladta meg. Az előbbi állomás 11, az utóbbi 24 mm-t jelentett. Viszonylag erős volt az éjszakai lehűlés: a hőmérséklet mélypontja általában 3 és 8 fok között alakult. Hajnalra helyenként köd képződött. Szerdán délelőtt változóan felhős volt az ég, egy-két helyen gyenge zápor is előfordult. A hőmérséklet 11 órakor 11 és 16 fok között volt.

Ma 12 órakor Budapesten a hőmérséklet 16 fok, a tengerszintre átszámított légnyomás 1013 hPa, alig változik.

Várható időjárás csütörtök estig:

Elsősorban nyugaton és északon több alkalommal erősen megnövekszik a felhőzet, és szórványosan várható zápores, ma zivatar is.
Hajnalban néhol köd képződik.
A változó irányú szél csak a zivatarokban erősödik meg.
A legalacsonyabb éjszakai hőmérséklet 4 és 9,
a holnapi legmagasabb hőmérséklet 14 és 19 fok között alakul.

Rábai Attila s. k.

A hőmérséklet napi középértéke és eltérése a sokévi átlagtól (Budapest belterületén):

1990. április 24.	11,5°C	-1,2°C

1871 óta ezen a napon Budapesten előfordult

legmagasabb hőmérséklet:	29,1°C (1876)
legalacsonyabb hőmérséklet:	-1,8°C (1893)

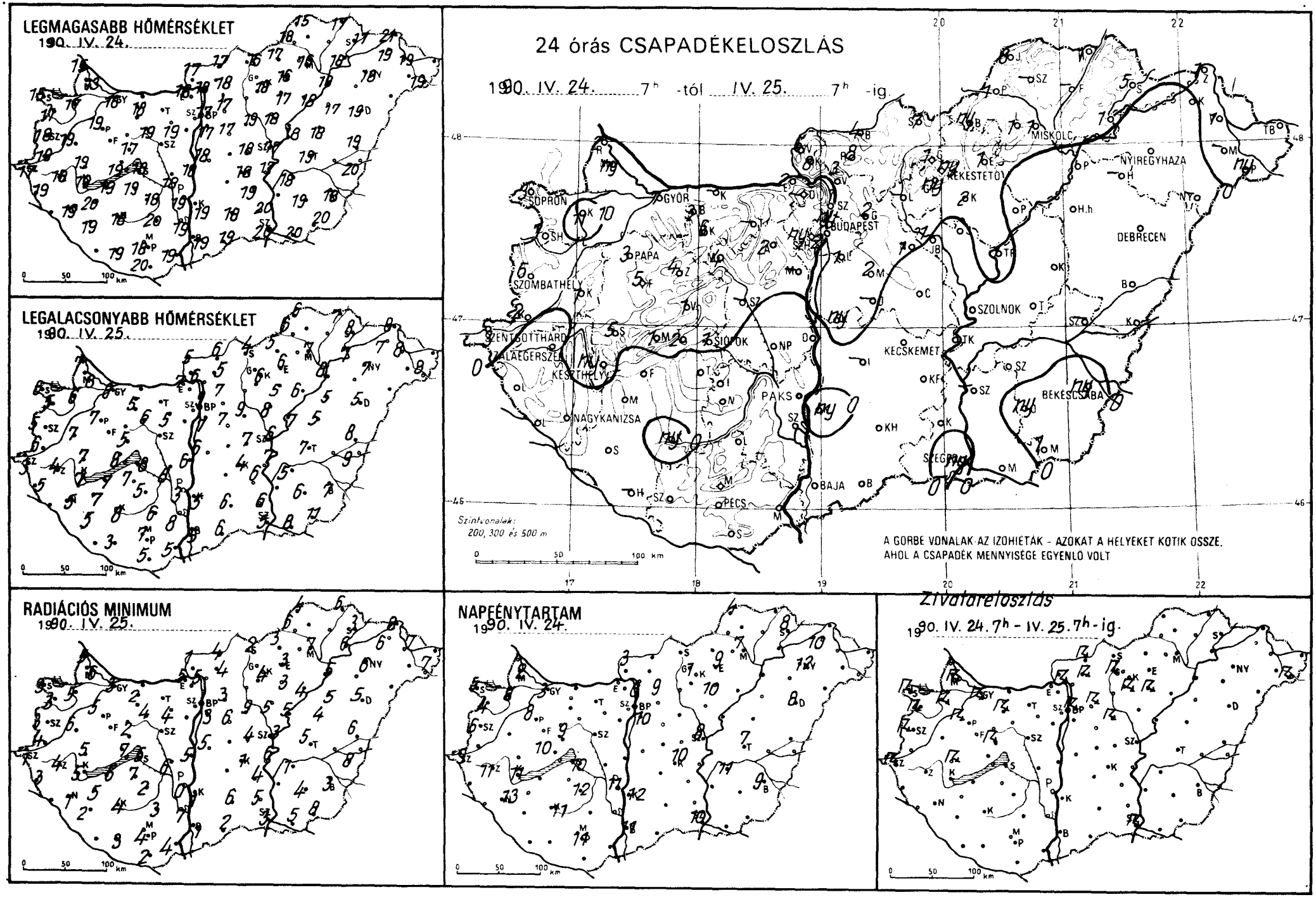
LEGMAGASABB HŐMÉRSÉKLET
1990. IV. 24.
LEGALACSONYABB HŐMÉRSÉKLET
1990. IV. 25.
24 órás CSAPADÉKELOSZLÁS
1990. IV. 24. 7h -tól IV. 25. 7h -ig
SOPRON
GYŐR
BUDAPEST
MISKOLC
NYIREGYHAZA
DEBRECEN
SZOMBATHELY
PAPA
SZOLNOK
KECSKEMET
BÉKÉSCSABA
PAKS
NAGYKANIZSA
SZEGED
BAJA
PÉCS
Szintvonalak:
200, 300 és 500 m
A GORBE VONALAK AZ IZOHIETÁK - AZOKAT A HELYEKET KOTIK OSSZE,
AHOL A CSAPADÉK MENNYISÉGE EGYENLŐ VOLT
RADIÁCIÓS MINIMUM
1990. IV. 25.
NAPFÉNYTARTAM
1990. IV. 24.
Zivatareloszlás
1990. IV. 24. 7h - IV. 25. 7h - ig.

1990.IV.25. 07 h-ig az utolsó 24 óra adatai						Előző nap napos órái
állomás	csapadék (mm)		max. hőmérséklet	min. hőmérséklet	rad. min.	
Győr	7		16	6	3	3
Kapuvár	11		17	6	5	8
Mosonmagyaróvár	ny		13	8	6	2
Rajka	2		15	7	5	
Sopron	3		15	6	3	5
Sopronhorpács	7		17	5	3	4
Káld	1		19	7	6	
Körmend	2		19	6	4	
Szentgotthárd	3		17	3	1	9
Szombathely	6		18	5	3	6
Lenti	.		19	5	3	
Letenye	–		–	–	–	
Nagykanizsa	.		19	5	1	13
Zalaegerszeg	.		18	4	4	11
Farkasgyepű	5		17	5	3	
Keszthely	ny		19	7	5	11
Mencshely	1		17	5	4	10
Pápa	3		19	7	5	8
Sümeg	5		19	7	5	
Tihany	2		19	8	7	
Veszprém	1		17	5	2	9
Zirc	4		17	5	2	
Fonyód	.		19	7	5	
Homokszt. györgy	–		–	–	–	–
Kaposvár	ny		18	8	4	11
Marcali	.		20	7	5	
Siófok	1		18	8	5	10
Somogyszob	.		19	5	2	
Tab	.		19	7	7	
Bábolna	3		17	7	5	
Esztergom	2		18	7	5	
Kisbér	6		18	5	2	
Komárom	–		–	–	–	
Tatabánya	–		–	–	–	
Alcsútdoboz	2		19	5	4	
Dunaújváros	.		18	6	5	
Martonvásár	–		–	–	–	
Mór	4		19	6	4	
Sárbogárd	.		18	8	6	
Székesfehérvár	–		–	–	–	
Iregszemcse	.		18	5	2	12
Lengyel	.		20	6	3	
Paks	.		19	3	0	11
Szekszárd	.		19	8	7	
Árpádtető	.		15	9	6	
Mohács	.		19	5	4	
Pécs	.		18	7	4	11
Siklós	.		20	5	2	
Szigetvár	.		19	3	3	
Budaörs	2		18	7	2	
Bp. Lőrinc	1		17	7	3	10
Bp. Met. Int.	ny		17	9	–	6
Bp. Szab. hegy	ny		16	8	6	
Cegléd	.		18	7	4	
Dobogókő	–		–	–	–	
Gödöllő	2		17	7	3	9
Királyrét	8		16	3	2	
Monor	2		17	7	6	
Nagykáta	1		19	9	9	
Szentendre	1		21	6	5	

1990.IV.25. 07 h-ig az utolsó 24 óra adatai						Előző nap napos órái
állomás	csapadék (mm)		max. hőmérséklet	min. hőmérséklet	rad. min.	
Vác	3		18	6	5	
Vámosmikola	6		17	5	1	3
Baja	.		19	5	1	11
Bácsalmás	.		19	6	2	
Izsák	–		–	–	–	
Kalocsa	ny		19	5	1	12
Kecskemét	.		18	4	1	10
Kiskunfélegyháza	.		19	6	4	
Kiskunhalas	.		18	6	6	
Kunszentmiklós	ny		18	6	5	
Tiszakécske	.		17	7	6	
Balassagyarmat	4		17	6	4	
Romhány	8		18	5	4	
Salgótarján	7		16	4	2	
Eger	1		16	6	3	9
Galyatető	1		11	4	1	
Gyöngyös	ny		18	6	4	
Kékestető	ny		9	4	2	1
Kompolt	2		17	5	3	10
Lőrinci	–		–	–	–	
Poroszló	.		18	6	4	
Jászapáti	.		18	8	5	
Jászberény	1		18	7	5	
Karcag	.		18	5	4	
Szolnok	.		17	6	3	8
Tiszaroff	1		18	7	5	
Túrkeve	.		19	7	5	7
Kistelek	.		20	6	5	
Makó	.		20	8	5	
Szeged	ny		20	5	3	10
Szentes	–		–	–	–	
Borsodnádasd	ny		17	5	3	
Füged	–		–	–	–	
Hidasnémeti	1		17	7	6	
Jósvafő	8		15	6	4	4
Lillafüred	1		15	8	7	
Miskolc	1		16	7	7	7
Putnok	1		18	6	6	
Sárospatak	5		17	8	3	8
Szendrőlád	–		–	–	–	
Tokaj	1		18	7	6	
Kisvárda	.		19	7	6	10
Mátészalka	–		–	–	–	
Nyíregyháza	.		18	7	6	12
Nyírlugos	–		–	–	–	
Pátyod	ny		19	8	7	
Tiszabecs	–		–	–	–	
Vásárosnamény	1		19	8	7	
Záhony	1		21	8	8	
Berettyóújfalu	.		19	8	6	
Debrecen	.		19	5	5	8
Hajdúdorog	–		–	–	–	
Hortobágy	.		17	5	5	
Körösszakál	.		20	9	8	
Polgár	.		19	8	5	
Békéscsaba	ny		18	7	3	9
Mezőhegyes	1		20	11	8	–
Orosháza	ny		19	6	4	
Szarvas	.		18	5	1	11
Szeghalom	–		–	–	–	

IDŐJÁRÁSI HELYZET

1990. ÁPRILIS 25. 00 UTC.

SZTEREOGRAFIKUS VETÜLET
(A 60. SZÉLESSÉGI KÖRÖN HOSSZTARTÓ)

KIADJA: ORSZÁGOS METEOROLÓGIAI SZOLGÁLAT

Kiadásért felel: Barát József, az Országos Meteorológiai Szolgálat elnöke – Kiadóhivatal: Országos Meteorológiai Szolgálat
Nyomdájában, Budapest – Felelős vezető: Mátrai Gyuláné – Munkaszám: – Szerkesztésért felel: Kapovits Albert,
a Központi Előrejelző Intézet igazgatója

Készíti: a KEI Rövidtávú Előrejelző Osztálya – Szaknyi felelős: Németh Lajos osztályvezető – Megjelenik naponként
Megrendelhető: 1024 Budapest, II., Kitaibel Pál utca 1. – Pénzügyi Osztály – Telefon: 353-500
Jelmagyarázat a hevi mellékletben

IDŐJÁRÁSI NAPIJELENTÉS

ЕЖЕДНЕВНЫЙ МЕТЕОРОЛОГИЧЕСКИЙ БЮЛЛЕТЕНЬ • DAILY WEATHER REPORT
BULLETIN QUOTIDIEN DE TEMPS • TÄGLICHER WETTERBERICHT

103. évfolyam 116. szám + Budapest + 1990. április 26. csütörtök

Az időjárási helyzet és a várható időjárás:

A kontinensünk déli, délkeleti felén napok óta változékony időjárást okozó légörvény lassanként északkelet felé távozik. Helyébe átmenetileg szárazabb levegő áramlik Közép-Európába. Eközben Északnyugat-Európa térségében nagy méretű, markáns légörvény alakult ki. Hidegfrontja csütörtök délelőtt érte el a kontinens északnyugati partvidékét és szinte akadálytalanul halad Közép-Európa felé, térségünket várhatóan valamikor péntek délután éri el, azaz átmeneti nyugalom után ismét változékonyra fordul időjárásunk.

Szerdán Magyarország déli részén 8, 12 órán át, északi részén 5, 8 órán át sütött a Nap. Délután ismét sokfelé alakult ki zápor, zivatar. A Dunántúlon néhol jégeső is előfordult. A csapadék csak az ország középső vidékein volt számottevő, néhol jelentős, így Kisbéren 10, Sárbogárdon 14, Esztergomban 15 mm-t mértek. A csúcshőmérséklet általában 16, 21 fok között alakult. Csütörtök reggelre 3, 10 fok közé hűlt le a levegő. Délelőtt az ország nagyobb részén napos, északon változóan felhős idő volt, egy-két helyről záport, zivatart jelentettek. A hőmérséklet 11 órakor 11, 15 fok között volt.

Ma 12 órakor Budapesten a hőmérséklet 13 fok, a tengerszintre átszámított légnyomás 1014 hPa, alig változik.

Várható időjárás péntek estig:

A több-kevesebb napsütés mellett csütörökön csak átmeneti felhősödés és helyi zápor, zivatar, pénteken — a nagyrészt napos délelőttöt követően — tartósabb felhősödés és többfelé eső, záporeső, helyenként zivatar várható.
Az északnyugati szél csütörtökön még csak időnként, pénteken már gyakorta lesz erős.
A legalacsonyabb éjszakai hőmérséklet 4, 9 fok között,
a legmagasabb nappali hőmérséklet pénteken általában 15, 20 fok között, délkeleten kevéssel 20 fok fölött alakul.

Török Dénes s. k.

Távolabbi kilátások szombattól — keddig:

Eleinte szeles idő várható, elszórtan lehetnek záporok. Később a szél fokozatosan mérséklődik, egyre több lesz a napsütés. Az időszak közepén gyenge fagy, talajmenti fagy valószínű.
A legalacsonyabb hajnali hőmérséklet általában +2, +7, az időszak közepén -1, +4 fok között,
a legmagasabb nappali hőmérséklet eleinte 11, 16, majd 13, 18 fok között alakul.
Jelentős mennyiségű (legalább napi 5 mm) csapadék az ország területén nem várható.

Középtávú Előrejelző Csoport

A hőmérséklet napi középértéke és eltérése a sokévi átlagtól (Budapest belterületén):

1990. április 25.	11,0°C	-1,9°C

1871 óta ezen a napon Budapesten előfordult

legmagasabb hőmérséklet:	27,2°C (1962)
legalacsonyabb hőmérséklet:	0,3°C (1896)

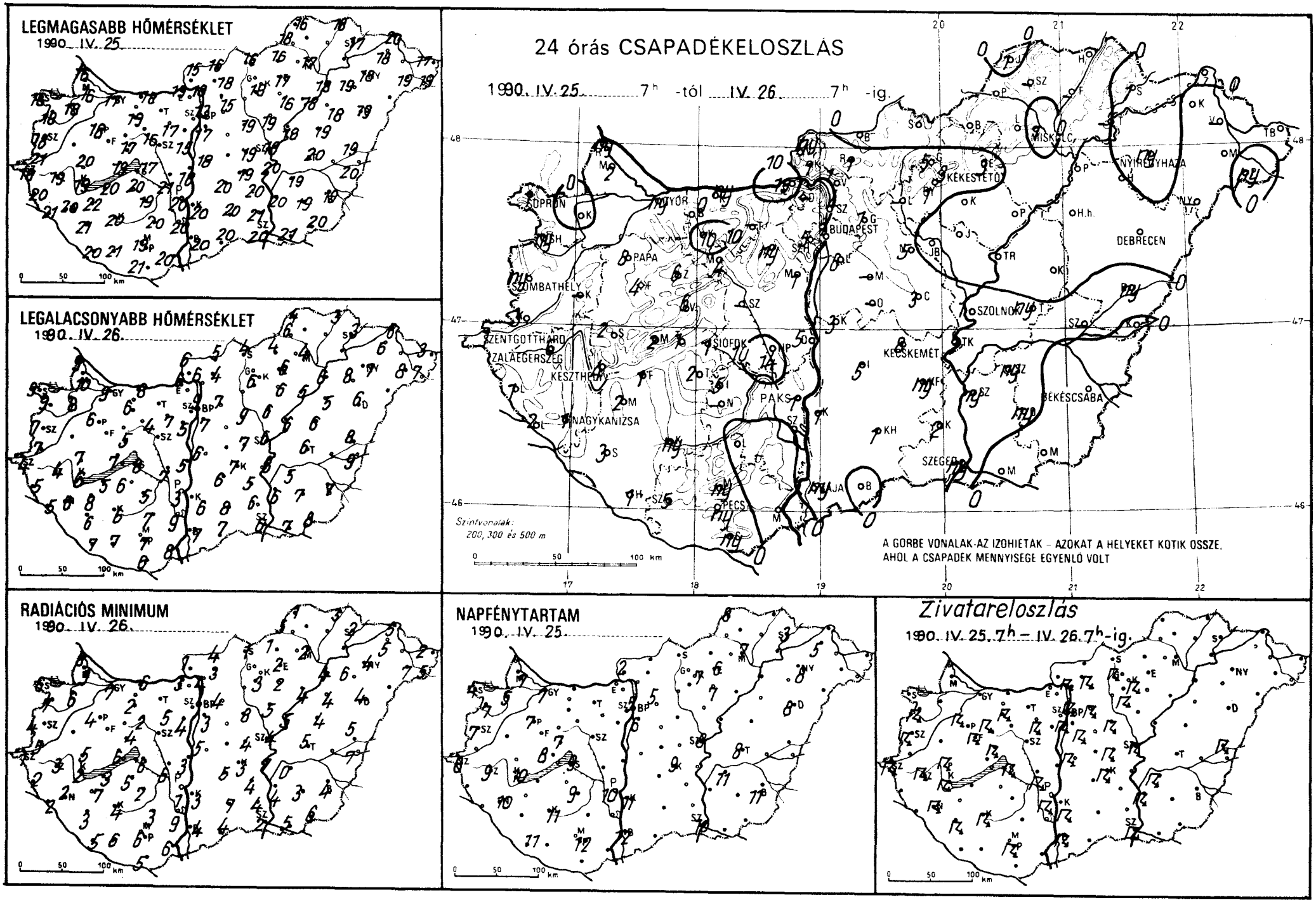
LEGMAGASABB HŐMÉRSÉKLET
1990. IV. 25.
LEGALACSONYABB HŐMÉRSÉKLET
1990. IV. 26.
RADIÁCIÓS MINIMUM
1990. IV. 26.
24 órás CSAPADÉKELOSZLÁS
1990. IV. 25. 7h -tól IV. 26. 7h -ig.
SOPRON
GYŐR
BUDAPEST
KÉKESTETŐ
MISKOLC
NYÍREGYHÁZA
DEBRECEN
PAPA
SZOMBATHELY
SZOLNOK
SZENTGOTTHÁRD
ZALAEGERSZEG
KESZTHELY
SIÓFOK
PAKS
KECSKEMÉT
BÉKÉSCSABA
NAGYKANIZSA
SZEGED
PÉCS
Szintvonalak: 200, 300 és 500 m
A GÖRBE VONALAK AZ IZOHIETÁK – AZOKAT A HELYEKET KÖTIK ÖSSZE, AHOL A CSAPADÉK MENNYISÉGE EGYENLŐ VOLT
NAPFÉNYTARTAM
1990. IV. 25.
Zivatareloszlás
1990. IV. 25. 7h – IV. 26. 7h-ig.
0 50 100 km

1990.IV.26.07 h-ig az utolsó 24 óra adatai						Előző nap napos órái
állomás	csapadék (mm)		max. hőmérséklet	min. hőmérséklet	rad. min.	
Győr	ny		17	9	7	7
Kapuvár	.		18	8	6	5
Mosonmagyaróvár	2		16	10	9	7
Rajka	ny		16	9	8	
Sopron	1		16	9	6	4
Sopronhorpács	ny		18	9	7	7
Káld	–		–	–	–	
Körmend	3		21	7	5	
Szentgotthárd	1		18	4	1	8
Szombathely	ny		18	7	4	7
Lenti	1		20	5	2	
Letenye	2		21	5	2	
Nagykanizsa	1		20	6	2	10
Zalaegerszeg	6		19	4	3	9
Farkasgyepű	4		18	5	4	
Keszthely	4		19	6	2	10
Mencshely	2		17	6	4	8
Pápa	8		18	6	4	7
Sümeg	2		20	7	5	
Tihany	1		19	7	6	
Veszprém	6		17	5	4	7
Zirc	6		16	6	2	
Fonyód	1		20	5	3	
Homokszt. györgy	1		20	7	5	11
Kaposvár	ny		20	6	4	11
Marcali	2		22	8	7	
Siófok	1		17	8	6	9
Somogyszob	3		21	6	3	
Tab	2		20	6	5	
Bábolna	.		17	8	5	
Esztergom	15		19	6	3	
Kisbér	10		19	6	2	
Komárom	ny		18	8	6	
Tatabánya	–		–	–	–	
Alcsútdoboz	ny		17	7	5	
Dunaújváros	5		18	5	3	
Martonvásár	1		15	5	4	
Mór	4		16	4	2	
Sárbogárd	14		21	7	6	
Székesfehérvár	--		–	–	–	
Iregszemcse	5		19	5	2	9
Lengyel	.		20	7	3	
Paks	1		20	3	1	10
Szekszárd	.		20	9	9	
Árpádtető	ny		16	8	6	
Mohács	.		20	8	6	
Pécs	ny		19	7	6	12
Siklós	ny		21	6	5	
Szigetvár	5		21	7	6	
Budaörs	1		17	6	1	
Bp. Lőrinc	6		17	7	3	6
Bp. Met. Int.	1		13	9	–	5
Bp. Szab. hegy	5		12	6	2	
Cegléd	3		19	7	4	
Dobogókő	–		–	–	–	
Gödöllő	1		15	7	4	5
Királyrét	1		12	3	2	
Monor	–		–	–	–	
Nagykáta	5		19	9	8	
Szentendre	4		19	6	5	

1990.IV.26.07 h-ig az utolsó 24 óra adatai						Előző nap napos órái
állomás	csapadék (mm)		max. hőmérséklet	min. hőmérséklet	rad. min.	
Vác	1		18	6	4	
Vámosmikóla	ny		15	6	1	2
Baja	ny		20	7	4	12
Bácsalmás	.		20	7	4	
Izsák	5		20	6	5	
Kalocsa	1		20	6	3	11
Kecskemét	8		19	7	3	9
Kiskunfélegyháza	ny		20	5	4	
Kiskunhalas	1		20	8	7	
Kunszentmiklós	3		18	6	5	
Tiszakécske	3		20	8	7	
Balassagyarmat	.		16	5	4	
Romhány	1		18	4	3	
Salgótarján	.		16	4	1	
Eger	3		17	6	2	6
Galyatető	5		13	3	2	
Gyöngyös	1		18	6	3	
Kékestető	3		10	3	2	7
Kompolt	.		16	6	2	7
Lőrinci	–		–	–	–	
Poroszló	.		18	5	4	
Jászapáti	.		19	6	5	
Jászberény	.		18	7	4	
Karcag	.		19	6	4	
Szolnok	1		18	6	4	8
Tiszaroff	.		18	6	5	
Túrkeve	ny		20	6	5	8
Kistelek	2		21	6	4	
Makó	.		21	7	5	
Szeged	ny		20	6	2	10
Szentes	ny		20	6	4	
Borsodnádasd	.		16	4	1	
Füged	–		–	–	–	
Hidasnémeti	.		18	3	3	
Jósvafő	1		16	4	1	8
Lillafüred	.		17	6	5	
Miskolc	1		17	4	2	7
Putnok	.		18	6	5	
Sárospatak	1		17	3	2	3
Szendrőlád	–		–	–	–	
Tokaj	–		–	–	–	
Kisvárda	.		18	6	5	5
Mátészalka	.		19	8	7	
Nyíregyháza	ny		18	7	4	8
Nyírlugos	–		–	–	–	
Pátyod	ny		19	7	5	
Tiszabecs	.		17	3	2	
Vásárosnamény	–		–	–	–	
Záhony	ny		20	6	5	
Berettyóújfalu	ny		19	8	5	
Debrecen	.		19	6	4	8
Hajdúdorog	.		19	8	6	
Hortobágy	.		18	5	4	
Körösszakál	.		20	9	7	
Polgár	.		18	6	4	
Békéscsaba	.		19	7	4	11
Mezőhegyes	.		20	8	6	–
Orosháza	ny		19	7	3	
Szarvas	ny		19	5	0	11
Szeghalom	–		–	–	–	

KIADJA: ORSZÁGOS METEOROLÓGIAI SZOLGÁLAT
Kiadásért felel: Bartfai József, az Országos Meteorológiai Szolgálat elnöke – Készült: az Országos Meteorológiai Szolgálat Nyomdájában, Budapest – Felelős vezető: Máthé Gyuláné – Munkaszám: 90.28 – Sokszorosításért felel: Kapovits Albert, a Központi Előrejelző Intézet igazgatója
Készíti: a KEI Rövidtávú Előrejelző Osztálya – Szakmai felelős: Németh Lajos osztályvezető – Megjelenik naponként
Megrendelhető: 1024 Budapest, II., Kitaibel Pál utca 1. – Pénzügyi Osztály – Telefon: 353-500
Jelmagyarázat a havi mellékletben

IDŐJÁRÁSI NAPIJELENTÉS

ЕЖЕДНЕВНЫЙ МЕТЕОРОЛОГИЧЕСКИЙ БЮЛЛЕТЕНЬ • DAILY WEATHER REPORT
BULLETIN QUOTIDIEN DE TEMPS • TÄGLICHER WETTERBERICHT

103. évfolyam 117. szám + Budapest + 1990. április 27. péntek

Az időjárási helyzet és a várható időjárás:

Jóformán egész Európában átalakulóban van az időjárás. A napsütés eddig is kevés volt, most pedig felgyorsul az északnyugati légáramlás is. Ezzel a korábbiaknál több fokkal hidegebb levegő érkezik a kontinens belseje fölé. Hűvösebbre, szelesebbre fordul ezért az idő a Kárpát-medencében is.

Csütörtökön még kellemes, alapvetően napos idő volt hazánkban. Főként a délutáni órákban növekedett meg erősen a gomolyfelhőzet, s a Tiszántúl kivételével sokfelé alakult ki gyönge záporeső, zivatar. A reggel 7 óráig lehullott eső mennyisége csupán csapadéknyom és 6 mm között volt, egyedül Sárospatakon mértek 10 mm-t. A hőmérséklet csúcsértéke csütörtökön elérte a 15, 21 fokot. Péntek hajnalra – szeszélyes területi eloszlásban – 2, 9 fokig hűlt le a levegő. Délelőtt változóan felhős, napos idő volt, a hőmérséklet 11 órára 13, 17 fokig emelkedett.

Ma 12 órakor Budapesten a hőmérséklet 16 fok, a tengerszintre átszámított légnyomás 1015 hPa, alig változott.

Várható időjárás szombat estig:

Lehűl az idő.
Ma (pénteken) délutántól nyugat, északnyugat felől átmenetileg mindenütt erősen megnövekszik a felhőzet, ismétlődő záporok, zivatarok várhatók.
Holnap (szombaton) felhőátvonulások lesznek, inkább már csak északkeleten szórványos záporesővel, a hegyekben hózáporral.
Az északnyugati szél tovább erősödik, sokfelé viharossá fokozódik.
A legalacsonyabb éjszakai hőmérséklet általában: 5, 10,
a legmagasabb nappali hőmérséklet szombaton: 11, 16 fok között várható.

Bártfai Erzsébet s. k.

A hőmérséklet napi középértéke és eltérése a sokévi átlagtól (Budapest belterületén):

1990. április 26.	11,2°C	-1,8°C

1871 óta ezen a napon Budapesten előfordult

legmagasabb hőmérséklet:	27,7°C (1962)
legalacsonyabb hőmérséklet:	0,8°C (1896)

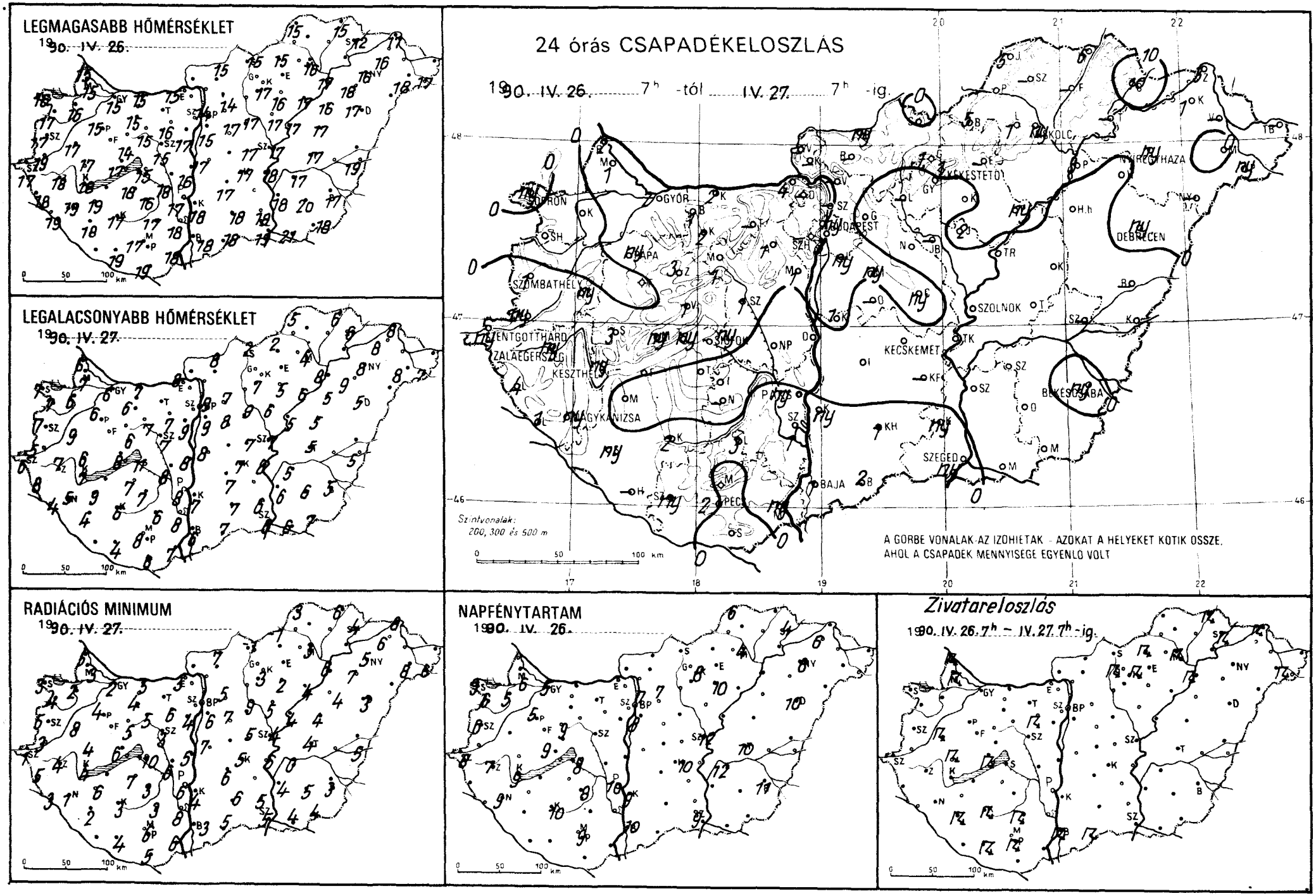
LEGMAGASABB HŐMÉRSÉKLET
1990. IV. 26.
LEGALACSONYABB HŐMÉRSÉKLET
1990. IV. 27.
24 órás CSAPADÉKELOSZLÁS
1990. IV. 26. 7h -tól IV. 27. 7h -ig.
Szintvonalak:
200, 300 és 500 m
A GÖRBE VONALAK AZ IZOHIETÁK - AZOKAT A HELYEKET KÖTIK ÖSSZE,
AHOL A CSAPADÉK MENNYISÉGE EGYENLŐ VOLT
RADIÁCIÓS MINIMUM
1990. IV. 27.
NAPFÉNYTARTAM
1990. IV. 26.
Zivatareloszlás
1990. IV. 26. 7h - IV. 27. 7h -ig.
SOPRON
GYŐR
BUDAPEST
DEBRECEN
NYÍREGYHÁZA
KÉKESTETŐ
SZOMBATHELY
SZENTGOTTHÁRD
ZALAEGERSZEG
KESZTHELY
NAGYKANIZSA
PÉCS
BAJA
SZEGED
KECSKEMÉT
SZOLNOK
BÉKÉSCSABA
KOLC
TB
0 50 100 km

1990.IV.27.07 h-ig az utolsó 24 óra adatai						Előző nap napos órái
állomás	csapadék (mm)		max. hőmérséklet	min. hőmérséklet	rad. min.	
Győr	2		15	6	2	5
Kapuvár	.		16	6	2	5
Mosonmagyaróvár	1		15	7	3	6
Rajka	2		15	6	5	
Sopron	ny		16	7	3	9
Sopronhorpács	.		17	7	4	6
Káld	ny		17	9	8	
Körmend	ny		19	5	3	
Szentgotthárd	ny		17	6	1	8
Szombathely	1		17	7	5	6
Lenti	4		18	8	5	
Letenye	1		19	4	3	
Nagykanizsa	ny		19	5	1	9
Zalaegerszeg	ny		18	7	4	7
Farkasgyepű	.		17	5	2	
Keszthely	ny		18	7	4	9
Mencshely	ny		16	5	3	9
Pápa	ny		15	6	4	5
Sümeg	3		17	6	4	
Tihany	ny		17	8	6	
Veszprém	1		14	6	5	9
Zirc	3		13	7	4	
Fonyód	--		--	--	--	
Homokszt. györgy	--		--	--	--	--
Kaposvár	2		17	6	3	10
Marcali	.		19	9	6	
Siófok	ny		15	11	10	8
Somogyszob	ny		18	4	2	
Tab	.		18	7	7	
Bábolna	1		15	7	2	
Esztergom	4		15	8	3	
Kisbér	2		15	6	4	
Komárom	2		15	7	5	
Tatabánya	--		--	--	--	
Alcsútdoboz	1		16	7	6	
Dunaújváros	.		16	8	5	
Martonvásár	1		17	9	4	
Mór	1		15	7	5	
Sárbogárd	.		18	8	6	
Székesfehérvár	1		15	7	3	
Iregszemcse	.		16	7	3	8
Lengyel	3		17	6	3	
Paks	ny		17	8	6	10
Szekszárd	1		18	8	8	
Árpádtető	.		14	6	5	
Mohács	ny		18	7	6	
Pécs	2		17	8	6	9
Siklós	.		19	6	5	
Szigetvár	ny		19	4	4	
Budaörs	3		15	8	6	
Bp. Lőrinc	ny		15	9	6	8
Bp. Met. Int.	ny		14	9	–	7
Bp. Szab. hegy	--		--	--	--	
Cegléd	ny		17	7	5	
Dobogókő	--		--	--	--	
Gödöllő	.		14	7	5	7
Királyrét	--		--	--	--	
Monor	ny		17	8	7	
Nagykáta	.		17	9	9	
Szentendre	--		--	--	--	

1990.IV.27 07 h-ig az utolsó 24 óra adatai						Előző nap napos órái
állomás	csapadék (mm)		max. hőmérséklet	min. hőmérséklet	rad. min.	
Vác	--		--	--	--	
Vámosmikola	--		--	--	--	--
Baja	1		18	6	3	10
Bácsalmás	2		18	7	5	
Izsák	.		17	7	6	
Kalocsa	ny		18	7	4	9
Kecskemét	.		17	7	5	10
Kiskunfélegyháza	--		--	--	--	
Kiskunhalas	1		18	7	6	
Kunszentmiklós	1		17	8	7	
Tiszakécske	.		18	8	6	
Balassagyarmat	ny		15	8	7	
Romhány	--		--	--	--	
Salgótarján	.		15	2	-1	
Eger	--		--	--	--	--
Galyatető	1		10	2	-1	
Gyöngyös	.		17	7	3	
Kékestető	1		9	3	2	8
Kompolt	.		16	5	2	10
Lőrinci	--		--	--	--	
Poroszló	ny		17	6	4	
Jászapáti	2		17	6	5	
Jászberény	--		--	--	--	
Karcag	.		17	5	4	
Szolnok	.		17	7	4	12
Tiszaroff	.		17	5	4	
Túrkeve	.		17	5	4	10
Kistelek	ny		18	6	5	
Makó	.		21	6	4	
Szeged	ny		19	6	5	9
Szentes	.		18	6	4	
Borsodnádasd	5		15	2	-1	
Fügöd	--		--	--	--	
Hidasnémeti	6		15	6	6	
Jósvafő	5		15	5	3	6
Lillafüred	1		15	6	5	
Miskolc	ny		16	4	3	4
Putnok	--		--	--	--	
Sárospatak	10		12	6	4	4
Szendrőlád	--		--	--	--	
Tokaj	--		--	--	--	
Kisvárda	1		16	8	6	6
Mátészalka	.		18	8	8	
Nyíregyháza	ny		16	8	5	8
Nyírlugos	--		--	--	--	
Pátyod	ny		17	7	6	
Tiszabecs	--		--	--	--	
Vásárosnamény	--		--	--	--	
Záhony	3		17	8	8	
Berettyóújfalu	--		--	--	--	
Debrecen	ny		17	5	3	10
Hajdúdorog	.		18	9	7	
Hortobágy	.		16	5	4	
Körösszakál	.		19	5	5	
Polgár	3		17	8	6	
Békéscsaba	ny		17	5	3	11
Mezőhegyes	.		18	7	4	–
Orosháza	.		20	6	5	
Szarvas	.		17	5	0	12
Szeghalom	--		--	--	--	

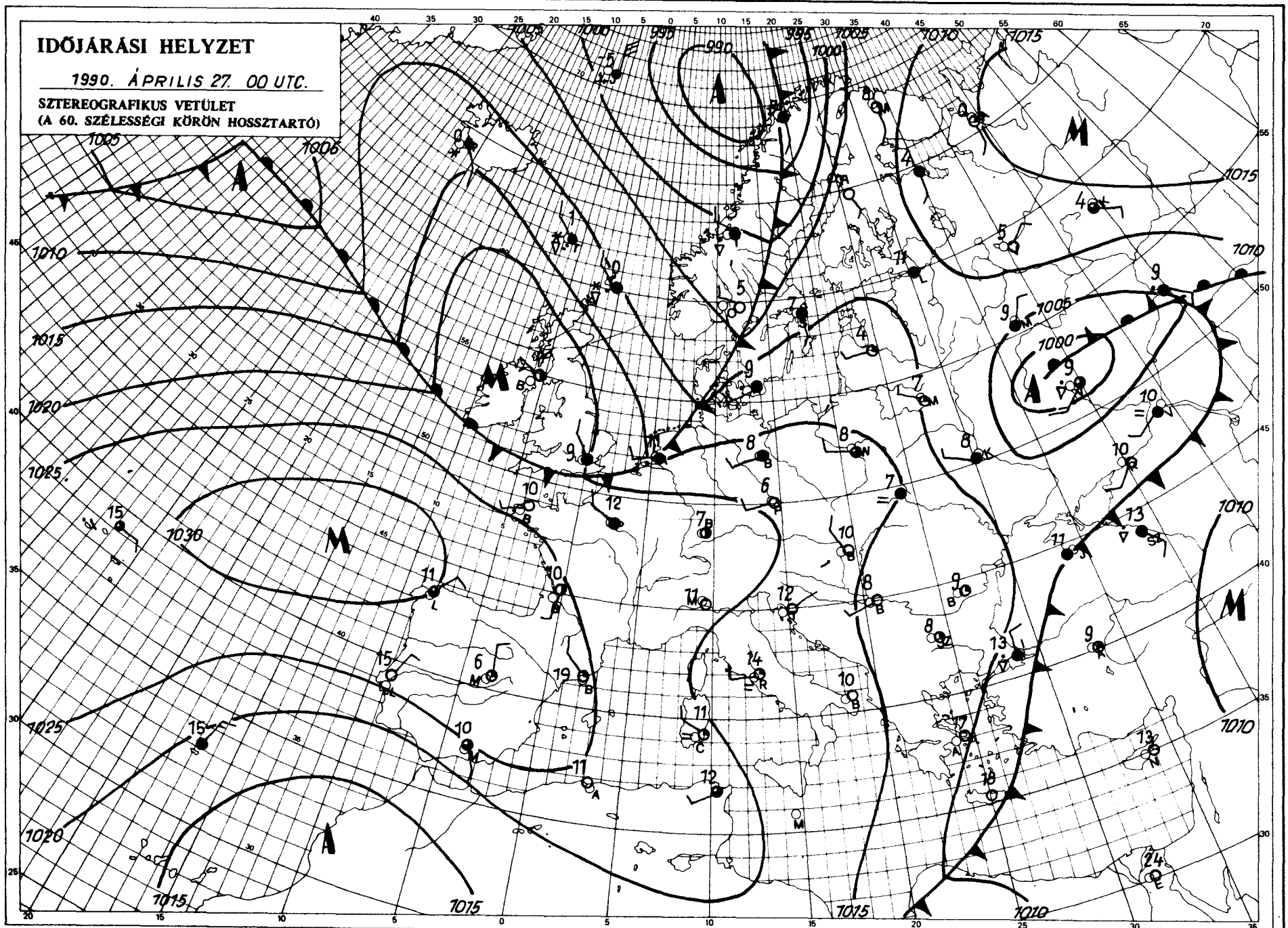

KIADJA: ORSZÁGOS METEOROLÓGIAI SZOLGÁLAT
Kiadásért felel: Bartfai József, az Országos Meteorológiai Szolgálat elnöke – Készült az Országos Meteorológiai Szolgálat Nyomdájában, Budapest – Felelős vezető: Mátrai Gyuláné – Munkaszám:
– Szerkesztéséért felel: Kapovits Albert,
a Központi Előrejelző Intézet igazgatója

Készíti: a KEI Rövidtávú Előrejelző Osztálya – Szakmai felelős: Németh Lajos osztályvezető – Megjelenik naponként
Megrendelhető: 1024 Budapest, II., Kitaibel Pál utca 1. – Pénzügyi Osztály – Telefon: 353-5500
Jelmagyarázat a havi mellékletben

IDŐJÁRÁSI NAPIJELENTÉS

ЕЖЕДНЕВНЫЙ МЕТЕОРОЛОГИЧЕСКИЙ БЮЛЛЕТЕНЬ • DAILY WEATHER REPORT
BULLETIN QUOTIDIEN DE TEMPS • TÄGLICHER WETTERBERICHT

103. évfolyam 118. szám + Budapest + 1990. április 28. szombat

Az időjárási helyzet és a várható időjárás:

Jelentősen átalakult Közép-Európa időjárása. Északnyugat felől több hullámban hűvös, váltakozó nedvességtartalmú levegő árasztotta el térségünket. A hűvös levegő utánpótlása ma megszűnik, és holnap már a magasabb légrétegekben is megindul a lassú melegedés.

Pénteken napközben hidegfront érte el az országot, hatására sokfelé erősen megnövekedett a felhőzet, és záporok, keleten zivatarok alakultak ki. Országszerte megerősödött, néhol viharossá fokozódott az északnyugati szél. A ma reggel 7 óráig lehullott csapadék mennyisége általában csapadéknyom és 4 mm között volt, de északkeleten néhol 5, 9 mm-t is mértek. A hőmérséklet csúcsértéke pénteken általában 15 és 20 fok között alakult. Szombat hajnalra 5 és 10 fok közé hűlt le a levegő. Délelőtt változóan felhős volt az ég, szórványosan futó zápor is kialakult. Sokfelé fújt erős, néhol viharos északi szél. A hőmérséklet 11 órára 9, 13 fokig emelkedett.

Ma 12 órakor Budapesten a hőmérséklet 11 fok, a tengerszintre átszámított légnyomás 1020 hPa, alig változik.

Várható időjárás vasárnap estig:

A felhőátvonulásokból főként ma várható északon, és keleten egy-egy átfutó záporeső. Többkevesebb napsütésre mindenütt számítani lehet.
Az északi szél többfelé erős, néhol viharos lesz, és csupán holnap délutántól mérséklődik jelentősen.
A legalacsonyabb éjszakai hőmérséklet általában 1 és 6 fok között alakul, délnyugaton gyenge talajmenti fagy is kialakul.
A legmagasabb nappali hőmérséklet vasárnap 11 és 16 fok között valószínű.

Pálóczi Györgyi s. k.

Távolabbi kilátások április 30-tól május 3-ig:

Általában kevés lesz a felhő, csapadék nem valószínű.
A hét elején erős lesz az éjszakai lehűlés, fagyok is kialakulhatnak.
A legalacsonyabb hajnali hőmérséklet eleinte -1, +4, majd +3, +8 fok között,
a legmagasabb nappali hőmérséklet eleinte 13, 18, majd 17, 22 fok között várható.
Jelentős mennyiségű (legalább napi 5 mm) az ország területén nem várható.

Középtávú Előrejelző Csoport

A hőmérséklet napi középértéke és eltérése a sokévi átlagtól (Budapest belterületén):

1990. április 27.	12,7°C	-0,6°C

1871 óta ezen a napon Budapesten előfordult

legmagasabb hőmérséklet:	27,1°C (1880)
legalacsonyabb hőmérséklet:	1,3°C (1917)

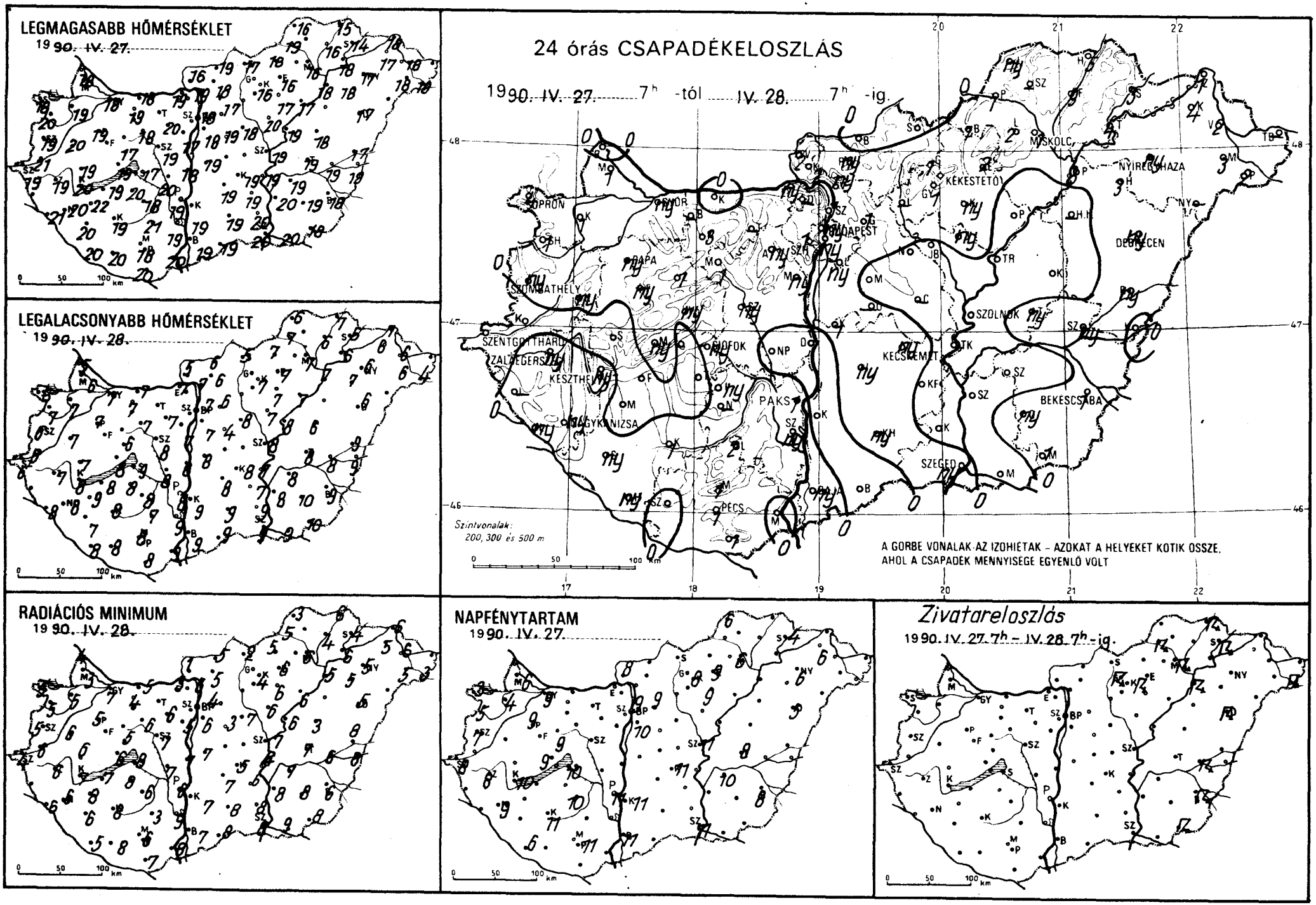
LEGMAGASABB HŐMÉRSÉKLET
1990. IV. 27.
LEGALACSONYABB HŐMÉRSÉKLET
1990. IV. 28.
RADIÁCIÓS MINIMUM
1990. IV. 28.
24 órás CSAPADÉKELOSZLÁS
1990. IV. 27. 7h -tól IV. 28. 7h -ig.
Szintvonalak:
200, 300 és 500 m
A GÖRBE VONALAK AZ IZOHIÉTÁK – AZOKAT A HELYEKET KÖTIK ÖSSZE, AHOL A CSAPADÉK MENNYISÉGE EGYENLŐ VOLT
NAPFÉNYTARTAM
1990. IV. 27.
Zivatareloszlás
1990. IV. 27. 7h – IV. 28. 7h -ig.
SOPRON
SZOMBATHELY
SZENTGOTTHÁRD
ZALAEGERSZEG
KESZTHELY
NAGYKANIZSA
SIÓFOK
PAKS
PÉCS
BUDAPEST
MISKOLC
NYÍREGYHÁZA
KÉKESTETŐ
DEBRECEN
SZOLNOK
KECSKEMÉT
BÉKÉSCSABA
SZEGED
0 50 100 km

1990.IV.28.07 h-ig az utolsó 24 óra adatai						Előző nap napos órái
állomás	csapadék (mm)		max. hőmérséklet	min. hőmérséklet	rad. min.	
Győr	ny	∀ ⌓	18	7	7	9
Kapuvár	1	∀	19	7	5	4
Mosonmagyaróvár	1	∀	17	6	3	6
Rajka	.		18	5	4	
Sopron	4	∀	18	6	5	3
Sopronhorpács	1	∀ ⌓	20	7	5	5
Káld	ny	∀	20	7	6	
Körmend	.		21	6	6	
Szentgotthárd	.		19	6	4	8
Szombathely	ny	∀	19	6	5	7
Lenti	—		—	—	—	
Letenye	ny		21	8	6	
Nagykanizsa	ny	∀ ⌓	20	8	6	9
Zalaegerszeg	ny		19	7	6	8
Farkasgyepű	ny		17	6	4	
Keszthely	ny		20	8	7	10
Mencshely	ny		18	6	4	9
Pápa	ny	∀	19	7	5	9
Sümeg	.		19	7	6	
Tihany	.	⌓	19	8	6	
Veszprém	nv		17	6	5	9
Zirc	1		17	5	4	
Fonyód	.	⌓	19	8	7	
Homokszt. györgy	ny	⌓	20	8	5	6
Kaposvár	1	∀	19	8	8	11
Marcali	.	⌓	22	9	8	
Siófok	ny	∀	17	9	8	10
Somogyszob	ny	❜	20	7	6	
Tab	.	=	20	8	8	
Bábolna	—		—	—	—	
Esztergom	ny	∀	19	7	3	
Kisbér	3		19	7	4	
Komárom	.		18	7	5	
Tatabánya	—		—	—	—	
Alcsútdoboz	ny		20	7	6	
Dunaújváros	.		18	8	7	
Martonvásár	ny	❜	17	7	5	
Mór	1	∀ =	18	7	6	
Sárbogárd	.	=	20	8	7	
Székesfehérvár	ny	=	19	8	7	
Iregszemcse	ny		18	8	6	10
Lengyel	2		21	7	3	
Paks	1	∀	19	8	6	11
Szekszárd	ny		19	9	9	
Árpádtető	1		16	6	5	
Mohács	.	=	20	9	8	
Pécs	1	∀	18	8	6	11
Siklós	1	=	20	8	7	
Szigetvár	.	⌓	20	8	8	
Budaörs	ny	∀	18	7	2	
Bp. Lőrinc	ny	∀ =	18	7	6	10
Bp. Met. Int.	ny		18	7	–	9
Bp. Szab. hegy	1		14	6	4	
Cegléd	—		—	—	—	
Dobogókő	—		—	—	—	
Gödöllő	1	∀	17	6	4	9
Királyrét	2		18	5	3	
Monor	.	=	19	4	3	
Nagykáta	.		18	8	7	
Szentendre	1		19	7	6	

1990.IV.28.07 h-ig az utolsó 24 óra adatai						Előző nap napos órái
állomás	csapadék (mm)		max. hőmérséklet	min. hőmérséklet	rad. min.	
Vác	ny	⌓	19	7	6	
Vámosmikola	2		16	5	1	8
Baja	ny		19	9	7	11
Bácsalmás	.		19	9	8	
Izsák	ny	=	19	8	7	
Kalocsa	.		19	9	7	11
Kecskemét	ny	∀	19	8	5	11
Kiskunfélegyháza	.		19	7	6	
Kiskunhalas	ny	⌓	19	9	8	
Kunszentmiklós	1	∀ =	19	8	7	
Tiszakécske	.		19	7	4	
Balassagyarmat	.	⌓	19	6	5	
Romhány	ny		18	6	5	
Salgótarján	.	⌓	17	5	2	
Eger	2		16	7	6	9
Galyatető	1	⌐ ⌓	14	-1	-2	
Gyöngyös	1	⌓	19	7	4	
Kékestető	2	⌐ ⌓	12	-0	-1	8
Kompolt	ny		17	7	6	9
Lőrinci	—		—	—	—	
Poroszló	.		17	7	6	
Jászapáti	ny		20	7	6	
Jászberény	.		19	7	5	
Karcag	.	=	18	6	3	
Szolnok	.	⌓	19	8	7	11
Tiszaroff	.		19	8	6	
Túrkeve	ny	∀ ⌓	19	8	7	8
Kistelek	.	=	20	9	8	
Makó	.		20	9	9	
Szeged	ny	⌓	20	9	8	11
Szentes	.		20	8	8	
Borsodnádasd	1	∀	18	7	5	
Füged	9	∀	16	6	4	
Hidasnémeti	5	⌐ =	15	7	6	
Jósvafő	ny	⌓	16	6	3	6
Lillafüred	2	=	15	7	6	
Miskolc	1	⌐	16	7	6	6
Putnok	1	⌐	19	7	5	
Sárospatak	3	⌐ =	14	5	4	4
Szendrőlád	—		—	—	—	
Tokaj	4		18	6	6	
Kisvárda	4	=	17	6	5	6
Mátészalka	3		18	6	5	
Nyíregyháza	ny		17	6	5	6
Nyírlugos	—		—	—	—	
Pátyod	2	⌐	18	4	3	
Tiszabecs	—		—	—	—	
Vásárosnamény	2	=	18	6	6	
Záhony	1		18	7	6	
Berettyóújfalu	ny	❜	17	9	8	
Debrecen	ny	⌐ =	17	6	5	5
Hajdúdorog	3	∀ =	18	7	5	
Hortobágy	—		—	—	—	
Körösszakál	.		19	9	8	
Polgár	3	⌐ =	18	7	5	
Békéscsaba	1	⌐ =	18	9	6	8
Mezőhegyes	1	⌐	18	10	8	—
Orosháza	ny	∀ ⌓	19	10	8	
Szarvas	.	⌓	19	8	7	10
Szeghalom	ny	⌐	19	8	6	

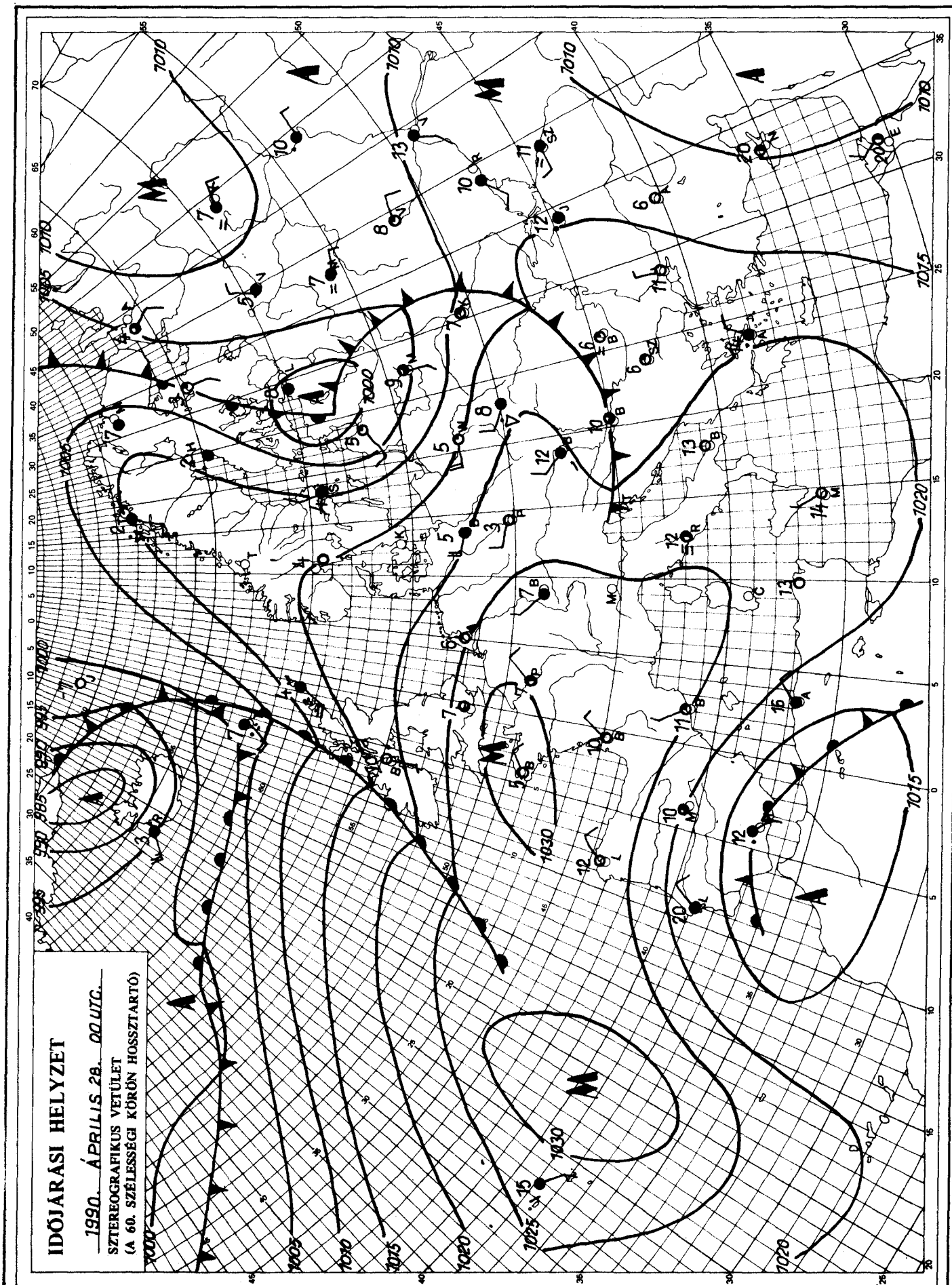

KIADJA: ORSZÁGOS METEOROLÓGIAI SZOLGÁLAT
Kiadásért felel: Barát József, az Országos Meteorológiai Szolgálat elnöke — Készült: az Országos Meteorológiai Szolgálat Nyomdájában, Budapest — Felelős vezető: Máthé Gyuláné — Munkaszám: 90-[illegible] — Összeállításért felel: Kapovits Albert, a Központi Előrejelző Intézet igazgatója

Készíti: a KEI Rövidtávú Előrejelző Osztálya — Szakmai felelős: Németh Lajos osztályvezető — Megjelenik naponként
Megrendelhető: 1024 Budapest, II., Kitaibel Pál utca 1. — Pénzügyi Osztály — Telefon: 353-500
Jelmagyarázat a havi mellékletben

IDŐJÁRÁSI NAPIJELENTÉS

ЕЖЕДНЕВНЫЙ МЕТЕОРОЛОГИЧЕСКИЙ БЮЛЛЕТЕНЬ • DAILY WEATHER REPORT
BULLETIN QUOTIDIEN DE TEMPS • TÄGLICHER WETTERBERICHT

103. évfolyam 119. szám + Budapest + 1990. április 29. vasárnap

Az időjárási helyzet és a várható időjárás:

Nyugat-Európa feletti középponttal magas nyomású zóna helyezkedik el kontinensünk jelentős része felett. Ennek keleti peremén igen hideg, sarkvidéki eredetű légtömeg halad a Fekete-tenger irányába. Nyomában enyhébb levegő is áramlik a Kárpát-medence felé. A következő 36 órás időszak első felében Magyarország időjárását még a hideg, azt követően azonban már a kissé enyhébb levegő alakítja.

Magyarországon tegnap felhőátvonulások voltak. Az ország legnagyobb részén 9, 13 órán át sütött a Nap. Kivétel ez alól az északkeleti megyék egy része, ahol csupán 4, 7 órányi napfénytartamot mértek. Csak ez utóbbi területen fordult elő néhol eső, zápor. A lehullott csapadék mennyisége azonban sehol sem haladta meg az 5 mm-t. A legmagasabb hőmérséklet 10 és 18 fok között alakult, északkeleten volt hűvösebb. Egész nap erős, gyakran viharos volt az északi szél. Vasárnap hajnalra szeszélyes területi eloszlásban 0, 8 fokig süllyedt a hőmérséklet, északkeleten és délnyugaton mérték az alacsonyabb hőmérsékletet. Délelőtt felhőátvonulások voltak, keleten futó eső is előfordult. 11 órára csak 9, 12 fokig emelkedett a levegő hőmérséklete.

Ma 12 órakor Budapesten a hőmérséklet 11 fok, a tengerszintre átszámított légnyomás 1024 hPa, mérsékelten emelkedik.

Várható időjárás hétfő estig:

Ma főként keleten, holnap az ország északi felében növekszik meg több ízben a felhőzet és elszórtan záporeső is várható. Másutt kevesebb felhőre, több órás napsütésre lehet számítani. Az erős, sokfelé viharos északi szél késő estétől jelentősen mérséklődik, holnap már csak néha élénkül meg.
Erős éjszakai lehűlés.
A legalacsonyabb hőmérséklet -1, +4 fok között várható, sokfelé lesz talajmenti fagy,
a hétfői legmagasabb hőmérséklet 14, 18 fok között a legvalószínűbb.

H. Bóna Márta s. k.

A hőmérséklet napi középértéke és eltérése a sokévi átlagtól (Budapest belterületén):

1990. április 28.	9,3°C	-4,1°C

1871 óta ezen a napon Budapesten előfordult

legmagasabb hőmérséklet:	28,7°C (1969)
legalacsonyabb hőmérséklet:	1,0°C (1888)

LEGMAGASABB HŐMÉRSÉKLET

19 90. IV. 28.

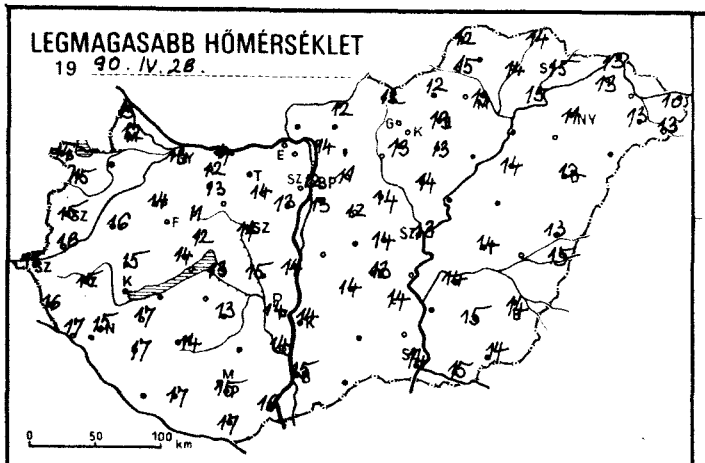

LEGALACSONYABB HŐMÉRSÉKLET

19 90. IV. 29.

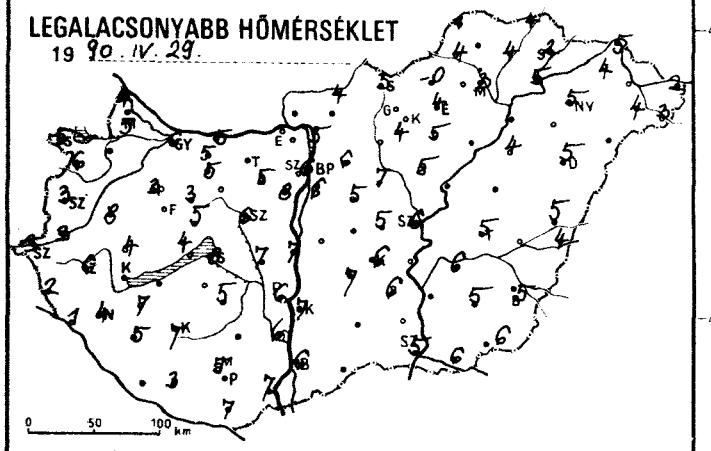

24 órás CSAPADÉKELOSZLÁS

19 90. IV. 28. 7h -tól IV. 29. 7h -ig.

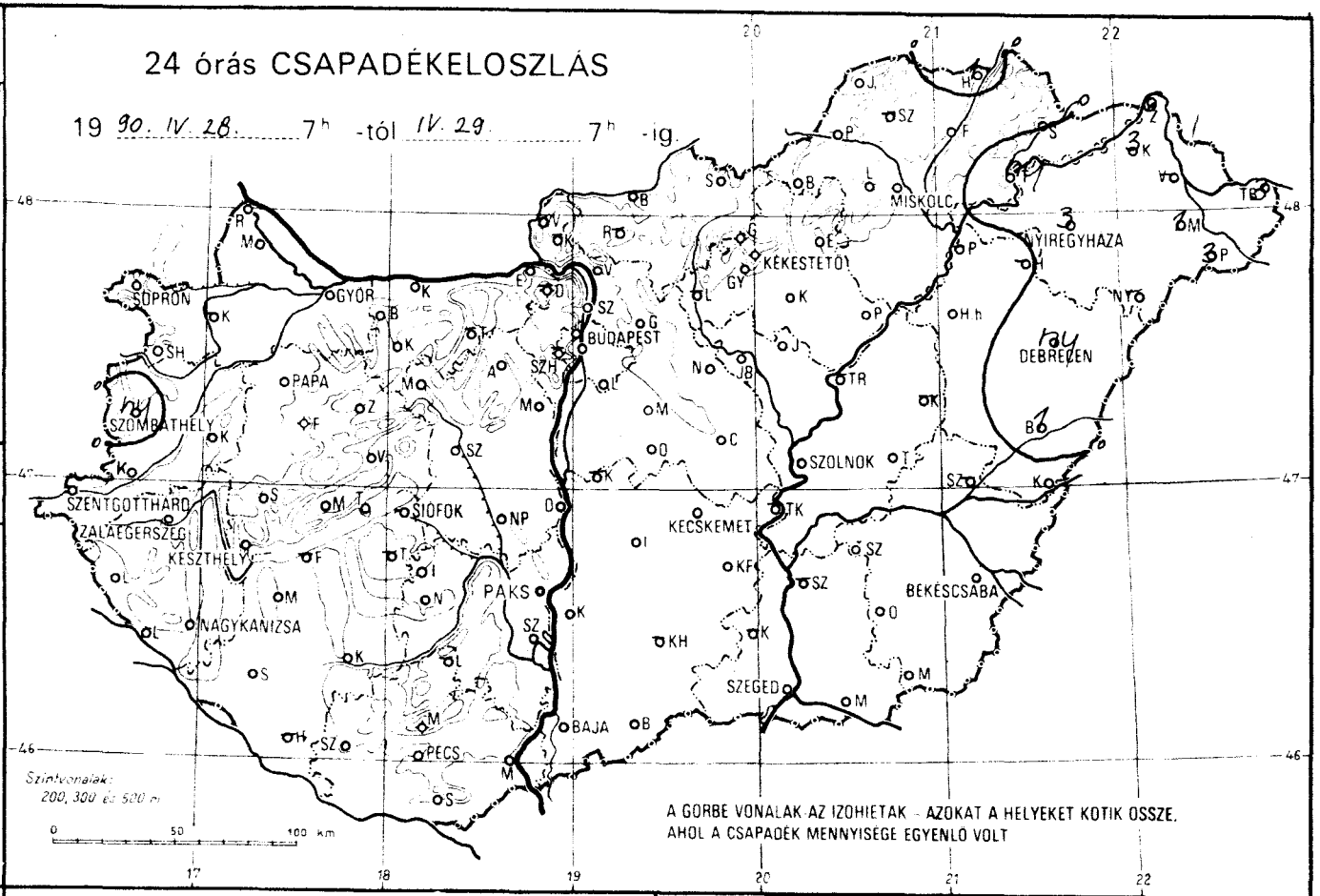

RADIÁCIÓS MINIMUM

19 90. IV. 29.

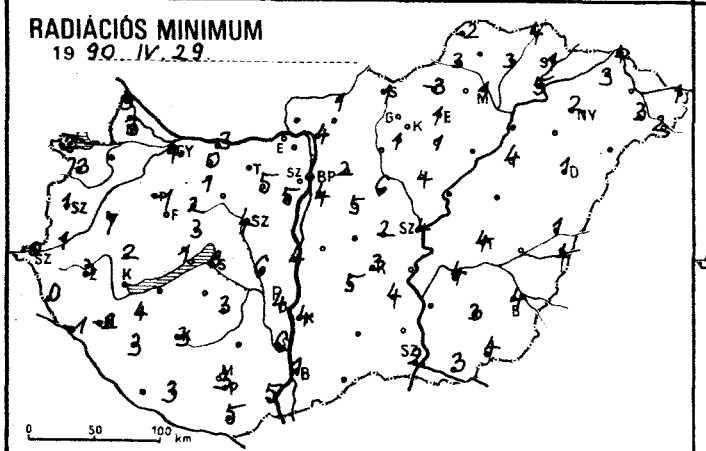

NAPFÉNYTARTAM

19 90. IV. 28.

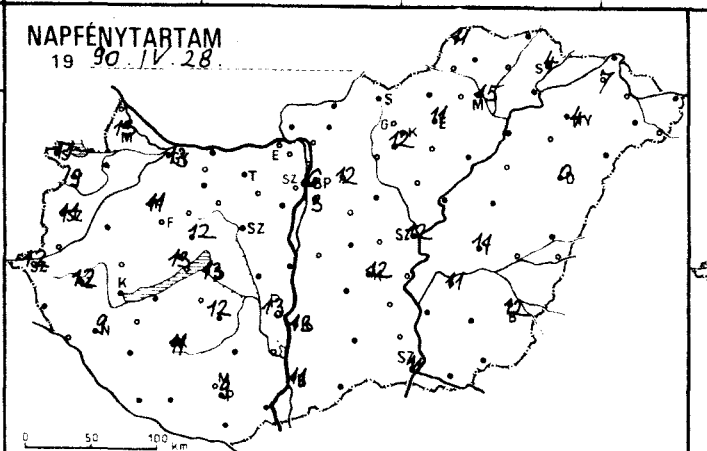

19

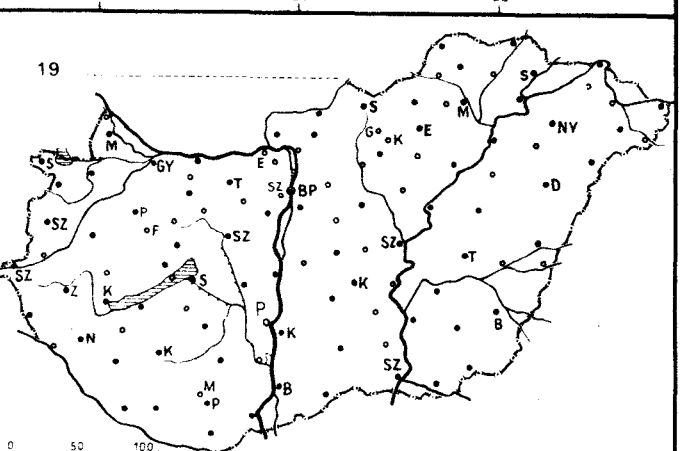

1990.IV.29. 07 h-ig az utolsó 24 óra adatai						Előző nap napos órái
állomás	csapadék (mm)		max. hőmérséklet	min. hőmérséklet	rad. min.	
Győr	.		13	6	4	13
Kapuvár	—		—	—	—	
Mosonmagyaróvár	.		12	5	3	13
Rajka	.		13	4	3	
Sopron	.		14	5	2	11
Sopronhorpács	.		15	6	3	9
Káld	.		16	8	2	
Körmend	.		18	3	1	
Szentgotthárd	.		16	3	0	12
Szombathely	ny	▽	15	3	1	11
Lenti	.		16	2	0	
Letenye	.		17	1	-1	
Nagykanizsa	.		15	4	-2	9
Zalaegerszeg	.		15	6	3	
Farkasgyepű	.		15	3	1	
Keszthely	.		16	5	3	12
Mencshely	.		14	4	1	13
Pápa	.		14	3	-1	11
Sümeg	.		15	4	2	
Tihany	.	⌐	15	5	4	
Veszprém	.		12	5	3	12
Zirc	.		11	3	2	
Fonyód	—		—	—	—	
Homokszt. györgy	—		—	—	—	—
Kaposvár	.		12	5	3	12
Marcali	.		17	7	4	
Siófok	.		13	8	8	13
Somogyszob	.		17	5	3	
Tab	—		—	—	—	
Bábolna	.		12	5	0	
Esztergom	—		—	—	—	
Kisbér	.		13	5	1	
Komárom	.		14	5	3	
Tatabánya	—		—	—	—	
Alcsútdoboz	.		14	5	5	
Dunaújváros	.		14	7	4	
Martonvásár	.		13	8	5	
Mór	.	=	13	5	4	
Sárbogárd	.	=	15	7	6	
Székesfehérvár	.	=	14	6	4	
Iregszemcse	.		13	5	3	12
Lengyel	—		—	—	—	
Paks	.		14	6	4	13
Szekszárd	.		14	6	6	
Árpádtető	.		11	4	2	
Mohács	.		16	7	5	
Pécs	.		15	5	3	9
Siklós	.		17	7	5	
Szigetvár	.	=	17	3	3	
Budaörs	.		12	7	6	
Bp. Lőrinc	.		13	6	4	13
Bp. Met. Int.	.		12	6	—	6
Bp. Szab. hegy	—		—	—	—	
Cegléd	.		14	5	2	
Dobogókő	—		—	—	—	
Gödöllő	.		11	6	2	12
Királyrét	—		—	—	—	
Monor	.	=	12	5	5	
Nagykáta	.		14	7	6	
Szentendre	.		14	6	5	

1990.IV.29. 07 h-ig az utolsó 24 óra adatai						Előző nap napos órái
állomás	csapadék (mm)		max. hőmérséklet	min. hőmérséklet	rad. min.	
Vác	.		14	5	4	
Vámosmikola	—		—	—	—	—
Baja	.		15	6	1	11
Bácsalmás	.		15	6	4	
Izsák	.		14	7	5	
Kalocsa	.		14	7	4	13
Kecskemét	.		13	6	3	12
Kiskunfélegyháza	.		14	6	4	
Kiskunhalas	—		—	—	—	
Kunszentmiklós	—		—	—	—	
Tiszakécske	—		—	—	—	
Balassagyarmat	.		12	4	1	
Romhány	—		—	—	—	
Salgótarján	.		12	3	1	
Eger	.	=	13	4	1	11
Galyatető	.	⌐	9	-1	-4	
Gyöngyös	.		13	4	1	
Kékestető	.		6	-2	-2	12
Kompolt	.	⌐	13	5	1	12
Lőrinci	—		—	—	—	
Poroszló	—		—	—	—	
Jászapáti	.		14	5	4	
Jászberény	.		13	5	2	
Karcag	—		—	—	—	
Szolnok	.		13	6	4	12
Tiszaroff	—		—	—	—	
Túrkeve	.		14	5	4	11
Kistelek	—		—	—	—	
Makó	.		15	6	3	
Szeged	.		14	5	2	11
Szentes	—		—	—	—	
Borsodnádasd	.	⌐	12	-0	-3	
Füged	.		14	4	3	
Hidasnémeti	1	=	14	4	4	
Jósvafő	.	⌐	12	1	-2	11
Lillafüred	.	=	15	3	2	
Miskolc	.		12	3	1	12
Putnok	.		15	4	3	
Sárospatak	.		15	2	1	4
Szendrőlád	—		—	—	—	
Tokaj	ny		15	5	5	
Kisvárda	3	=	13	4	3	7
Mátészalka	1	▽	13	4	3	
Nyíregyháza	3	▽	11	5	2	4
Nyírlugos	—		—	—	—	
Pátyod	3	▽	13	3	2	
Tiszabecs	3	=	10	2	2	
Vásárosnamény	—		—	—	—	
Záhony	6	⌐	13	5	4	
Berettyóújfalu	1		13	5	1	
Debrecen	ny	▽	12	5	1	0
Hajdúdorog	—		—	—	—	
Hortobágy	.		14	4	4	
Körösszakál	.	⌐	15	4	4	
Polgár	—		—	—	—	
Békéscsaba	.		14	5	4	12
Mezőhegyes	.		14	6	4	—
Orosháza	.	⌐	15	5	3	
Szarvas	.		14	6	4	11
Szeghalom	—		—	—	—	

KIADJA: ORSZÁGOS METEOROLÓGIAI SZOLGÁLAT
Kiadásért felel: Barát József, az Országos Meteorológiai Szolgálat elnöke – Készült: az Országos Meteorológiai Szolgálat Nyomdájában, Budapest – Felelős vezető: Máthé Gyuláné – Munkaszám: 90. 200 – Közzétételért felel: Kapovits Albert, a Központi Előrejelző Intézet igazgatója
Készült: a KEI Rövidtávú Előrejelző Osztálya – Szakmai felelős: Németh Lajos osztályvezető – Megjelenik naponként
Megrendelhető: 1024 Budapest, II., Kitaibel Pál utca 1. – Pénzügyi Osztály – Telefon: 353-500
Jelmagyarázat a hevi mellékletben.

IDŐJÁRÁSI NAPIJELENTÉS

ЕЖЕДНЕВНЫЙ МЕТЕОРОЛОГИЧЕСКИЙ БЮЛЛЕТЕНЬ • DAILY WEATHER REPORT
BULLETIN QUOTIDIEN DE TEMPS • TÄGLICHER WETTERBERICHT

103. évfolyam 120. szám + Budapest + 1990. április 30. hétfő

Az időjárási helyzet és a várható időjárás:

Kontinensünk északi és keleti harmadán továbbra is változékony az időjárás. Észak-Skandináviában és a Kelet-Európai-alföld északi részén hétfőn délelőtt többfelé havazott és viharos északnyugati szél fújt. Ugyanakkor Nyugat- és Közép-Európa nagy része fölött magas nyomású légköri képződmény épült föl. Területén kevés a felhő, a reggeli ködöktől eltekintve — száraz az idő. A magas nyomású képződmény keleti peremén egyre melegebb levegő érkezik a Kárpát-medencébe, így egyre „tavasziasabb" időre számíthatunk.

Magyarországon vasárnap bár nagyrészt napos, de meglehetősen hűvös, szeles idő volt. A hőmérséklet csúcsértéke mindössze 11, 16 fok között alakult. Néha megnövekedett a felhőzet, de csak egy-két helyen esett zápores. Héfő reggelre 0, +7 fok közé hűlt le a levegő, rövid ideig tartó talajmenti fagy többfelé előfordult. Hétfő délelőtt folytatódott a nagyrészt napos idő, a hőmérséklet 11 órára 12, 16 fok közé emelkedett.

Ma 12 órakor Budapesten a hőmérséklet 16 fok, a tengerszintre átszámított légnyomás 1025 hPa, gyengén süllyed.

Várható időjárás kedd estig:

Folytatódik a nagyrészt napos, illetve derült idő.
A noha kissé megnövekvő felhőzetből számottevő eső nem várható.
Az északi, északkelti szél időnként megélénkül.
A legalacsonyabb éjszakai hőmérséklet 1, 6 fok között várható, helyenként talajmenti fagy valószínű,
a legmagasabb nappali hőmérséklet kedden 17, 22 fok között alakul.

Török Dénes s. k.

A hőmérséklet napi középértéke és eltérése a sokévi átlagtól (Budapest belterületén):

1990. április 29.	9,7°C	-3,9°C

1871 óta ezen a napon Budapesten előfordult

legmagasabb hőmérséklet:	29,9°C (1934)
legalacsonyabb hőmérséklet:	1,5°C (1874)

LEGMAGASABB HŐMÉRSÉKLET

19 90. IV. 29.

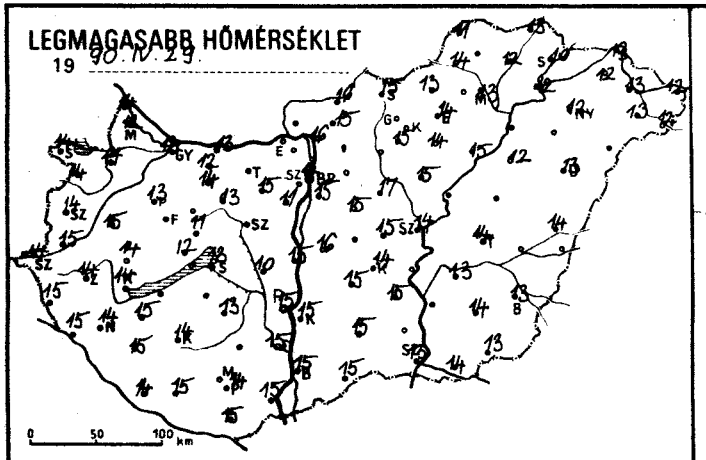

LEGALACSONYABB HŐMÉRSÉKLET

19 90. IV. 30.

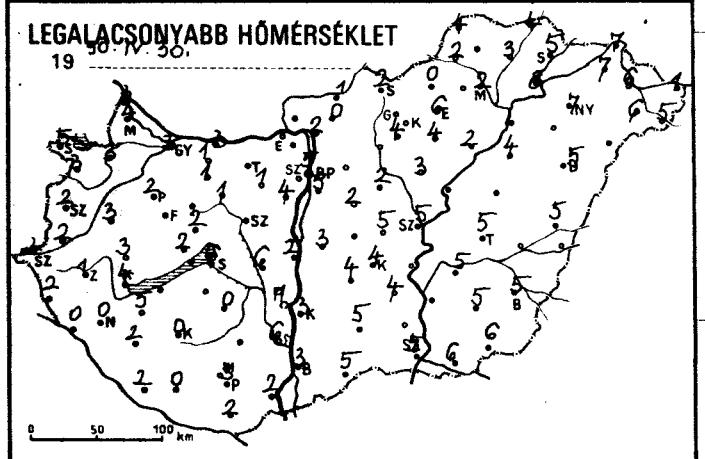

24 órás CSAPADÉKELOSZLÁS

19 90. IV. 29. 7h -tól IV. 30. 7h -ig.

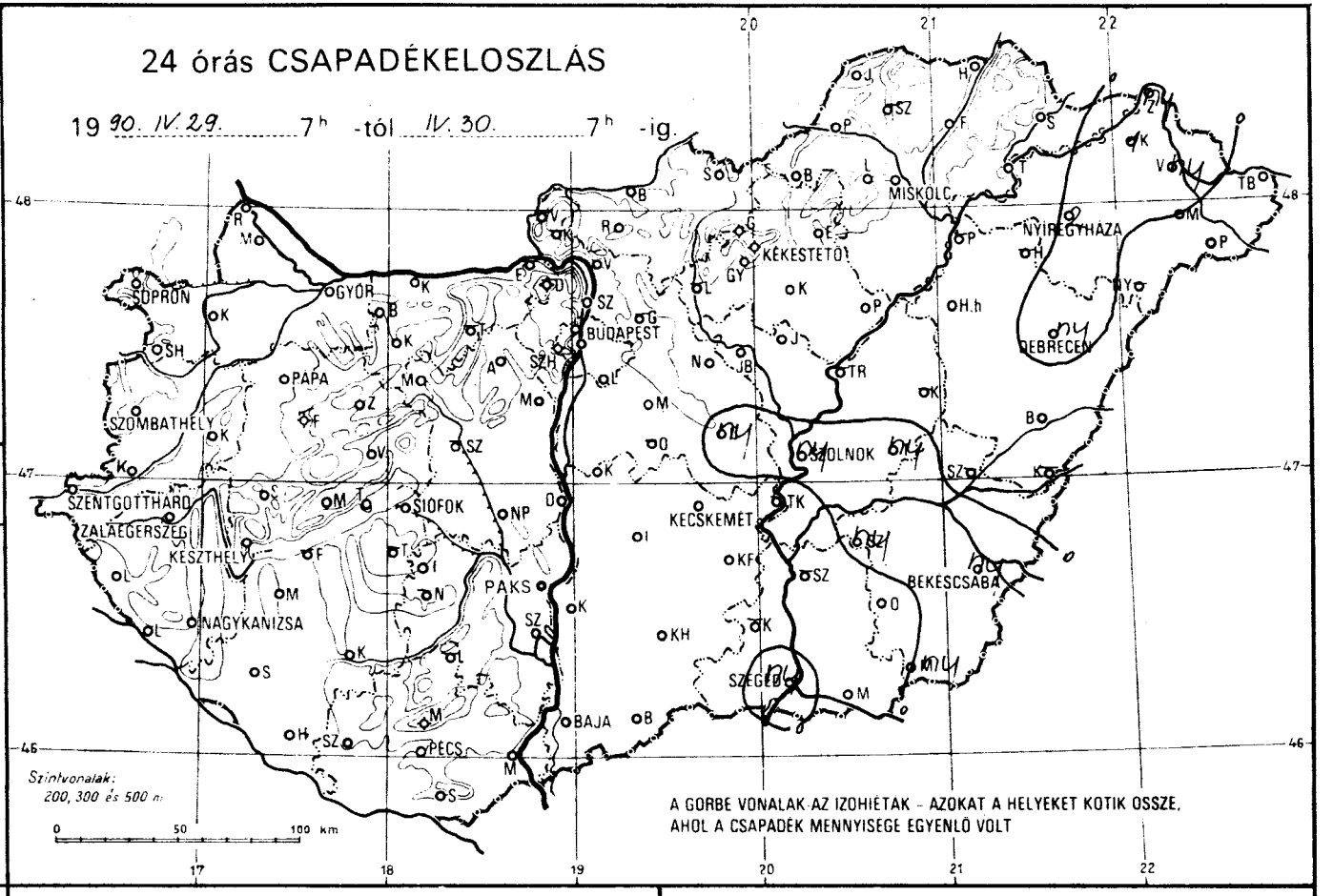

RADIÁCIÓS MINIMUM

19 90. IV. 30.

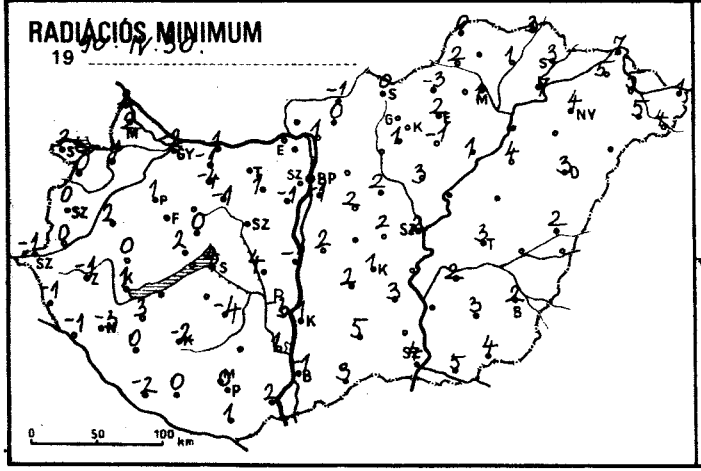

NAPFÉNYTARTAM

19 90. IV. 29.

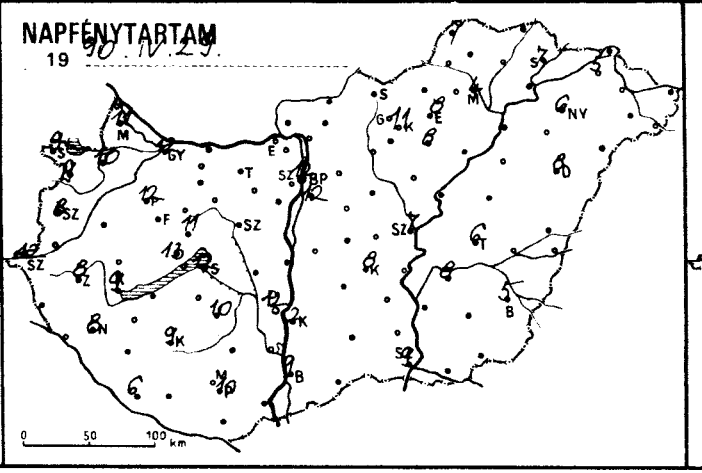

19

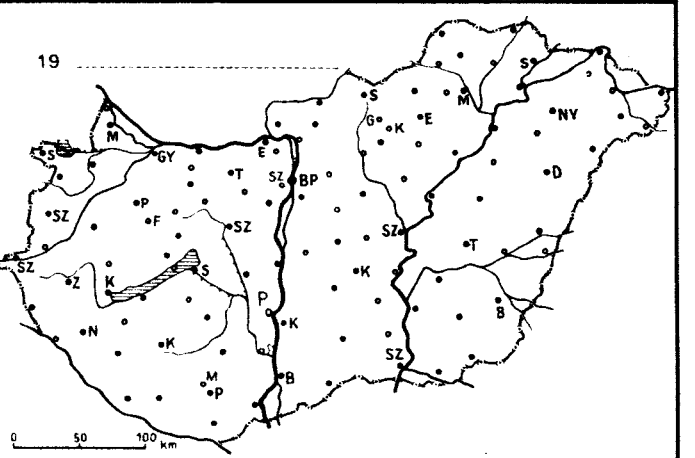

1990.IV.30. 07 h-ig az utolsó 24 óra adatai						Előző nap napos órái
állomás	csapadék (mm)		max. hőmérséklet	min. hőmérséklet	rad. min.	
Győr	.	⌴	13	3	-2	12
Kapuvár	.	∩	14	3	-1	10
Mosonmagyaróvár	.	∩	12	4	2	11
Rajka	.		14	3	2	
Sopron	.	∩	14	5	2	9
Sopronhorpács	.	∩	14	3	0	9
Káld	.	∩	15	3	2	
Körmend	.	∩	15	2	0	
Szentgotthárd	.	∩	14	2	-1	12
Szombathely	.	⌴	14	2	0	8
Lenti	.	⌴	15	2	-1	
Letenye	.	⌴	15	0	-1	
Nagykanizsa	.	⌴	14	0	-3	8
Zalaegerszeg	.	∩	14	1	-1	8
Farkasgyepű	—		—	—	—	
Keszthely	.	∩	14	4	1	9
Mencshely	.	=	12	2	2	13
Pápa	.	∩	13	2	1	12
Sümeg	.	∩	14	3	0	
Tihany	.	∩	15	4	2	
Veszprém	.	∩	11	2	0	11
Zirc	.	∩	11	1	-3	
Fonyód	—		—	—	—	
Homokszt. györgy	.	⌴	14	2	-2	6
Kaposvár	.	∩	14	0	-2	9
Marcali	.	∩	15	5	3	
Siófok	.		13	6	4	12
Somogyszob	.	∩	15	2	0	
Tab	—		—	—	—	
Bábolna	.	∩	12	1	-1	
Esztergom	—		—	—	—	
Kisbér	.		14	1	-4	
Komárom	.	=	13	3	1	
Tatabánya	—		—	—	—	
Alcsútdoboz	.	∩	15	1	1	
Dunaújváros	.		15	2	-1	
Martonvásár	.		11	4	-1	
Mór	.	=	13	1	-1	
Sárbogárd	.	=	10	6	4	
Székesfehérvár	—		—	—	—	
Iregszemcse	.	∩	13	0	-4	10
Lengyel	—		—	—	—	
Paks	.	⌴	15	1	-3	12
Szekszárd	.	=	15	6	1	
Árpádtető	.		11	4	3	
Mohács	.		15	2	2	
Pécs	.		14	3	0	10
Siklós	.	∩	15	2	1	
Szigetvár	.	⌴	15	0	0	
Budaörs	.	∩	15	4	0	
Bp. Lőrinc	.	∩	15	5	-1	12
Bp. Met. Int.	.	=	14	5	—	12
Bp. Szab. hegy	.		10	6	0	
Cegléd	ny	∩	15	5	2	
Dobogókő	—		—	—	—	
Gödöllő	—		—	—	—	—
Királyrét	—		—	—	—	
Monor	.	=	15	2	2	
Nagykáta	.		17	3	2	
Szentendre	.		16	3	2	

1990.IV.30. 07 h-ig az utolsó 24 óra adatai						Előző nap napos órái
állomás	csapadék (mm)		max. hőmérséklet	min. hőmérséklet	rad. min.	
Vác	.	∩	16	2	1	
Vámosmikola	—		—	—	—	—
Baja	.		15	3	-1	9
Bácsalmás	.		15	5	3	
Izsák	.		15	4	2	
Kalocsa	.		15	3	1	2
Kecskemét	.	∩	14	4	1	8
Kiskunfélegyháza	.		15	4	3	
Kiskunhalas	.	∩	15	5	5	
Kunszentmiklós	.		16	3	2	
Tiszakécske	—		—	—	—	
Balassagyarmat	.	∩	16	1	-1	
Romhány	.	∩	15	0	0	
Salgótarján			15	2	0	
Eger	.	=	14	6	2	8
Galyatető	.		12	2	-2	
Gyöngyös	.		15	4	1	
Kékestető	.	⌴	7	3	2	11
Kompolt	.	∩	14	4	-1	8
Lőrinci	—		—	—	—	
Poroszló			15	2	1	
Jászapáti	.	∩	15	3	3	
Jászberény	.		15	4	1	
Karcag	—		—	—	—	
Szolnok	ny	∩	14	5	2	7
Tiszaroff	—		—	—	—	
Túrkeve	ny		14	5	3	6
Kistelek	—		—	—	—	
Makó	.		14	6	5	
Szeged	ny		13	5	4	9
Szentes	—		—	—	—	
Borsodnádasd	.	⌴	13	0	-3	
Füged	.		12	3	1	
Hidasnémeti	.	=	13	4	3	
Jósvafő	.	∩	11	4	0	7
Lillafüred	.	=	12	4	3	
Miskolc	.		13	2	1	4
Putnok	.		14	2	2	
Sárospatak	.		10	5	3	7
Szendrőlád	—		—	—	—	
Tokaj			12	8	7	
Kisvárda	1	=	12	7	5	5
Mátészalka		∩	13	6	5	
Nyíregyháza	2	=	12	6	4	6
Nyírlugos	—		—	—	—	
Pátyod	.		12	5	4	
Tiszabecs	.	∩	12	1	1	
Vásárosnamény	ny	=	13	6	5	
Záhony	ny		13	7	7	
Berettyóújfalu	.	=	14	5	2	
Debrecen	ny	∩	13	5	3	8
Hajdúdorog	—		—	—	—	
Hortobágy	.		12	4	4	
Körösszakál	—		—	—	—	
Polgár	—		—	—	—	
Békéscsaba	ny	∩	13	5	2	5
Mezőhegyes	ny	∩	13	6	4	—
Orosháza	.	∩	14	5	3	
Szarvas	ny		13	5	2	8
Szeghalom	—		—	—	—	

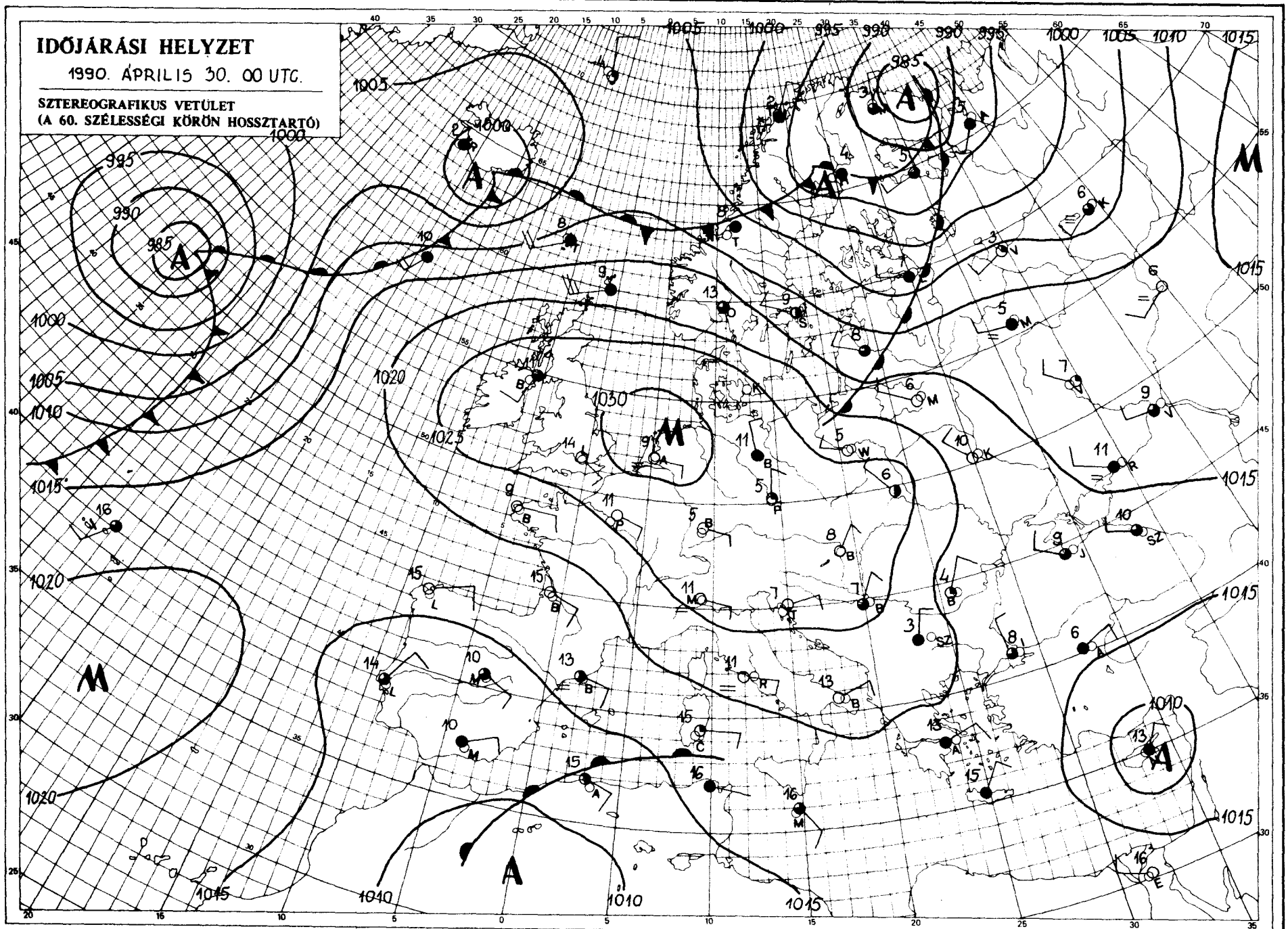

KIADJA: ORSZÁGOS METEOROLÓGIAI SZOLGÁLAT
Kiadásért felel: Bartl József, az Országos Meteorológiai Szolgálat elnöke. Készült: az Országos Meteorológiai Szolgálat Nyomdájában, Budapest – Felelős vezető: Máthé Gyuláné – Munkaszám: – Szerkesztésért felel: Kapovits Albert, a Központi Előrejelző Intézet igazgatója
Készíti: a KEI Rövidtávú Előrejelző Osztálya – Szakmai felelős: Németh Lajos osztályvezető – Megjelenik naponként
Megrendelhető: 1024 Budapest, II., Kitaibel Pál utca 1. – Pénzügyi Osztály – Telefon: 353-500
Jelmagyarázat a havi mellékletben

1980. IV. 1. 07 h-ig az utolsó 24 óra adatai						Előző nap napos órái
állomás	csapadék (mm)		max. hőmérséklet	min. hőmérséklet	rad. min.	
Győr	.	⛅	17	2	-2	9
Kapuvár	.	⛅	18	2	-4	8
Mosonmagyaróvár	.	⌊	16	3	-2	8
Rajka	.	=	17	2	1	
Sopron	.	⛅	17	5	2	10
Sopronhorpács	.	⛅	18	3	0	10
Káld	.		18	7	6	
Körmend	–		–	–	–	
Szentgotthárd	.	⛅	17	6	0	11
Szombathely	.		18	4	1	11
Lenti	.	⛅	18	4	0	
Letenye	.	⛅	17	5	1	
Nagykanizsa	.	⛅	18	2	-1	10
Zalaegerszeg	.	⛅	17	3	1	11
Farkasgyepű	–		–	–	–	
Keszthely	.	⛅	19	4	-1	11
Mencshely	.		16	5	1	10
Pápa	.	⛅	17	1	-4	9
Sümeg	.	⛅	18	4	1	
Tihany	.		19	5	4	
Veszprém	.	=	16	3	1	11
Zirc	.	⛅	15	2	-2	
Fonyód	–		–	–	–	
Homokszt. györgy	–		–	–	–	
Kaposvár	.	=	17	2	-0	10
Marcali	.	⛅	18	6	2	
Siófok	.	⛅	15	5	2	10
Somogyszob	.	⛅	17	2	-2	
Tab	–		–	–	–	
Bábolna	.	⛅	17	0	-5	
Esztergom	–		–	–	–	
Kisbér	.	⌊	18	-1	-4	
Komárom	.	⛅	18	3	1	
Tatabánya	–		–	–	–	
Alcsútdoboz	.	⛅	19	0	-0	
Dunaújváros	.	⌊	18	2	-2	
Martonvásár	.	=	18	4	0	
Mór	.	⛅ =	17	2	0	
Sárbogárd	.	=	19	7	6	
Székesfehérvár	–		–	–	–	
Iregszemcse	.	⛅	17	2	-2	9
Lengyel	–		–	–	–	
Paks	.	⛅	18	1	-2	8
Szekszárd	.	=	18	7	6	
Árpádtető	.		14	6	3	
Mohács	–		–	–	–	
Pécs	.		17	6	2	8
Siklós	.	⛅	18	4	2	
Szigetvár	.	=	15	2	2	
Budaörs	.		18	2	2	
Bp. Lőrinc	.	⛅	18	5	-1	11
Bp. Met. Int.	.	=	18	5	–	10
Bp. Szab. hegy	.		15	8	5	
Cegléd	.	⛅	18	2	-1	
Dobogókő	.		15	5	3	
Gödöllő	.	⛅	17	4	-1	10
Királyrét	–		–	–	–	
Monor	–		–	–	–	
Nagykáta	.	⛅	21	5	4	
Szentendre		=	20	4	3	

1980. IV. 1. 07 h-ig az utolsó 24 óra adatai						Előző nap napos órái
állomás	csapadék (mm)		max. hőmérséklet	min. hőmérséklet	rad. min.	
Vác	.	⛅	20	1	-1	
Vámosmikola	–		–	–	–	
Baja	.	⛅	17	2	-1	6
Bácsalmás	.		17	4	0	
Izsák	.		18	3	–	
Kalocsa	.	⛅	18	3	-1	7
Kecskemét	.	⛅	18	3	-1	6
Kiskunfélegyháza	.		17	3	0	
Kiskunhalas	–		–	–	–	
Kunszentmiklós	.	=	19	1	1	
Tiszakécske	–		–	–	–	
Balassagyarmat	.	⛅	19	1	-0	
Romhány	–		–	–	–	
Salgótarján	.	=	17	4	2	
Eger	.	=	17	4	1	7
Galyatető	.	⌊	14	3	-3	
Gyöngyös	.	⛅	18	3	1	
Kékestető	.	⛅	11	4	1	8
Kompolt	.	⛅	16	3	1	7
Lőrinci	–		–	–	–	
Poroszló	.	⛅	16	1	-1	
Jászapáti	.	⛅	18	3	1	
Jászberény	.	⛅	18	3	1	
Karcag	–		–	–	–	
Szolnok	.	=	16	4	1	5
Tiszaroff	–		–	–	–	
Túrkeve	.	⛅	16	3	1	5
Kistelek	–		–	–	–	
Makó	.	⛅	16	4	1	
Szeged	.	⛅	16	3	0	3
Szentes	.	⛅	16	5	3	
Borsodnádasd	.	⌊	18	-0	-3	
Füged	–		–	–	–	
Hidasnémeti	.	=	17	0	-1	
Jósvafő	.	⛅	18	5	0	10
Lillafüred	.	=	17	3	2	
Miskolc	.	⌊	18	0	-2	7
Putnok	.	=	20	-1	-1	
Sárospatak	.		14	1	0	8
Szendrőlád	–		–	–	–	
Tokaj	.		18	4	4	
Kisvárda	.	=	13	5	3	4
Mátészalka	.	⛅	16	6	4	
Nyíregyháza	.	⛅	16	4	-3	7
Nyírlugos	–		–	–	–	
Pátyod	.	⛅	15	2	1	
Tiszabecs	.	⌊	19	2	1	
Vásárosnamény	.	⛅	16	4	3	
Záhony	–		–	–	–	
Berettyóújfalu	.	=	17	4	1	
Debrecen	.	⛅	16	5	0	4
Hajdúdorog	–		–	–	–	
Hortobágy	.		16	3	2	
Körösszakál	–		–	–	–	
Polgár	–		–	–	–	
Békéscsaba	.	⛅	16	3	-1	9
Mezőhegyes	.	⛅	15	5	3	–
Orosháza	.	⛅	16	5	1	
Szarvas	.	⛅	16	4	0	7
Szeghalom			18	3	0	

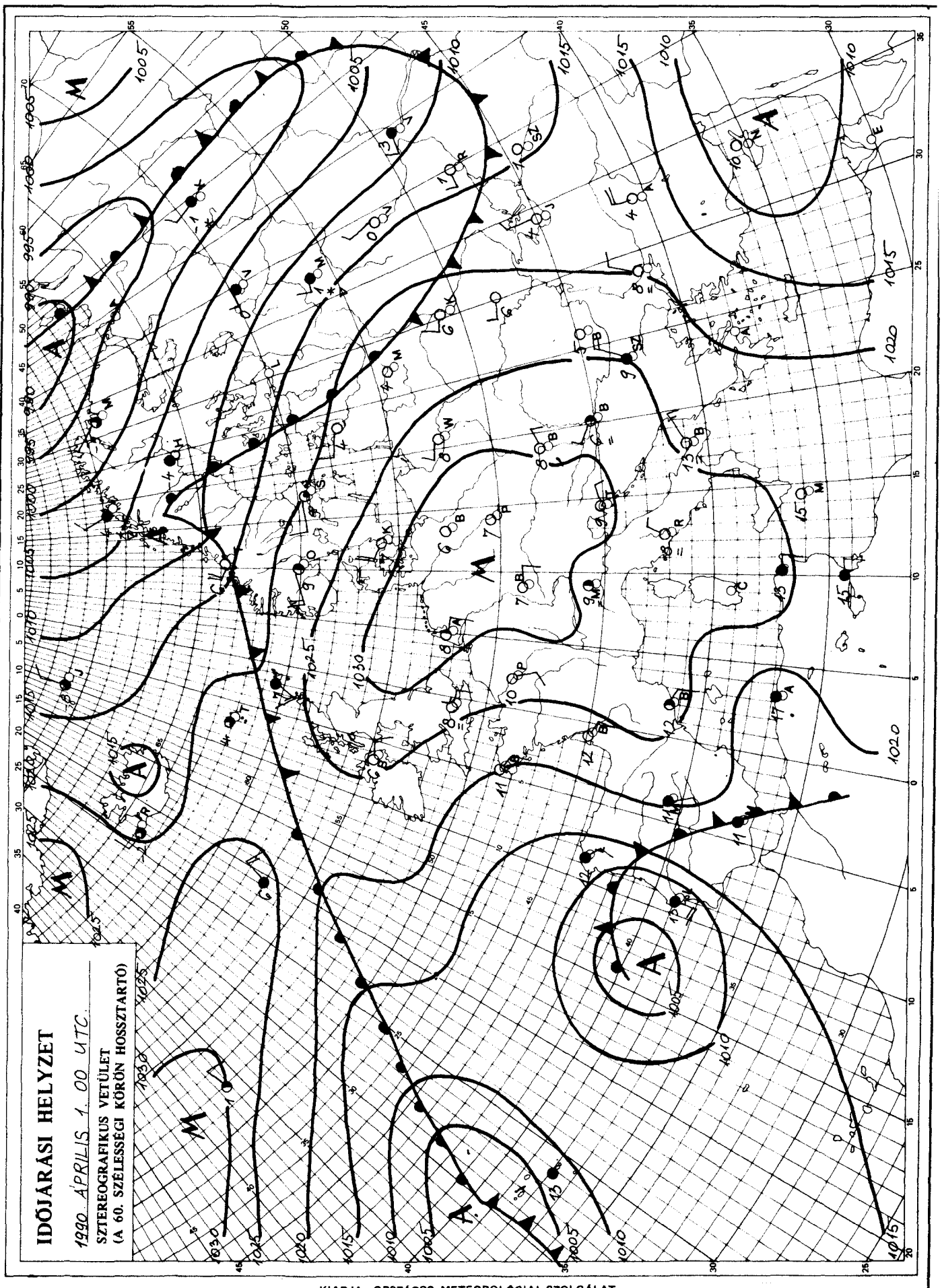

KIADJA: ORSZÁGOS METEOROLÓGIAI SZOLGÁLAT
Kiadásért felel: Barát József, az Országos Meteorológiai Szolgálat elnöke — Készült: az Országos Meteorológiai Szolgálat Nyomdájában, Budapest — Felelős vezető: Máthé Gyuláné — Munkaszám: 90.179 — Szerkesztésért felel: Kapovits Albert, a Központi Előrejelző Intézet igazgatója

Készíti: a KEI Rövidtávú Előrejelző Osztálya — Szakmai felelős: Németh Lajos osztályvezető — Megjelenik naponként
Megrendelhető: 1024 Budapest, II., Kitaibel Pál utca 1. — Pénzügyi Osztály — Telefon: 353-500
Jelmagyarázat a havi mellékletben

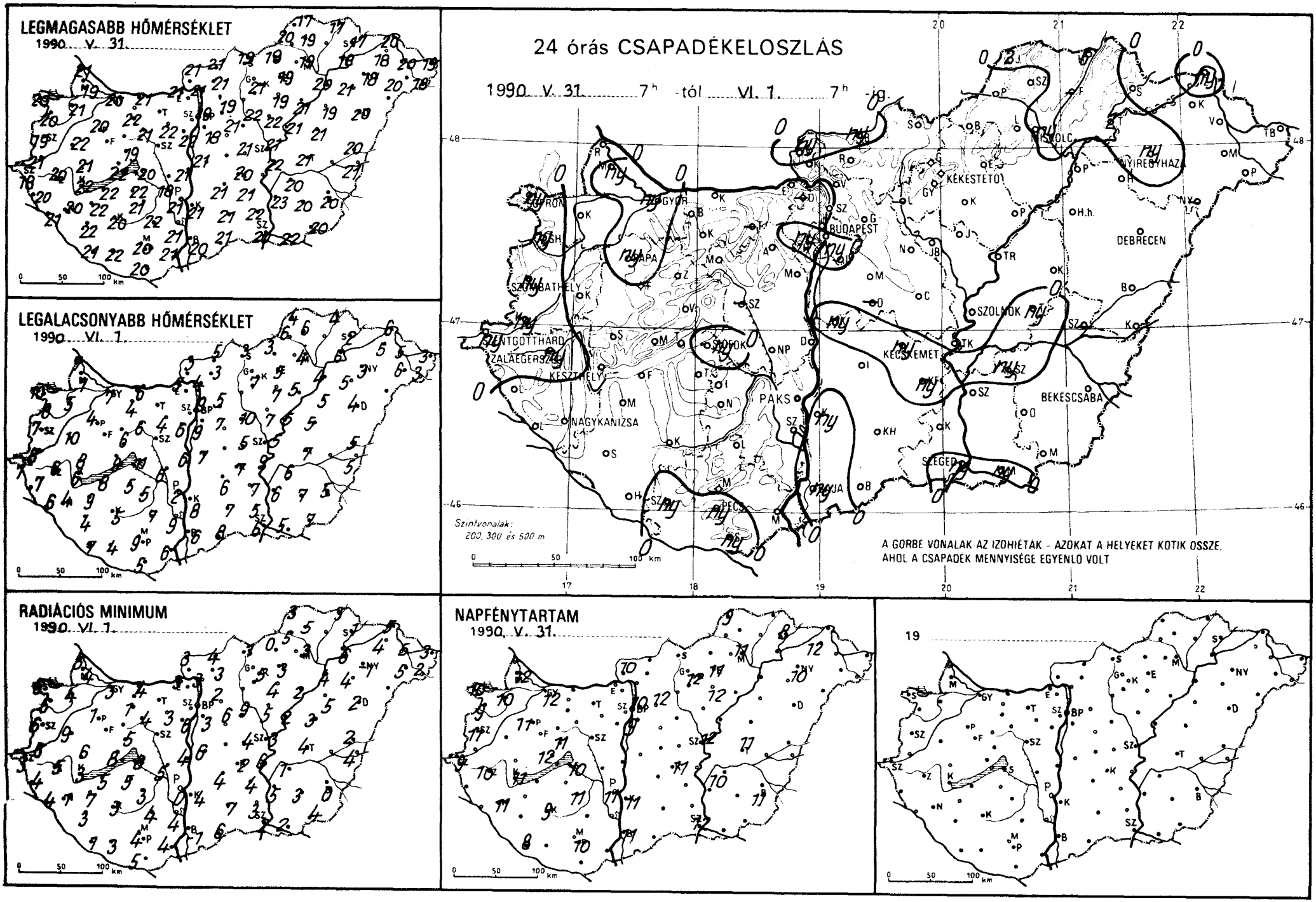
LEGMAGASABB HŐMÉRSÉKLET
1990. V. 31.
LEGALACSONYABB HŐMÉRSÉKLET
1990. VI. 1.
RADIÁCIÓS MINIMUM
1990. VI. 1.
24 órás CSAPADÉKELOSZLÁS
1990. V. 31. 7h -tól VI. 1. 7h -ig
Szintvonalak:
200, 300 és 500 m
A GÖRBE VONALAK AZ IZOHIÉTÁK - AZOKAT A HELYEKET KÖTIK ÖSSZE,
AHOL A CSAPADÉK MENNYISÉGE EGYENLŐ VOLT
NAPFÉNYTARTAM
1990. V. 31.
19
BUDAPEST
DEBRECEN
SZOLNOK
KECSKEMÉT
PAKS
BÉKÉSCSABA
SZEGED
PÉCS
NAGYKANIZSA
SZOMBATHELY
KÉKESTETŐ
0 50 100 km

IDŐJÁRÁSI NAPIJELENTÉS

ЕЖЕДНЕВНЫЙ МЕТЕОРОЛОГИЧЕСКИЙ БЮЛЛЕТЕНЬ • DAILY WEATHER REPORT
BULLETIN QUOTIDIEN DE TEMPS • TÄGLICHER WETTERBERICHT

103. évfolyam 153. szám + Budapest + 1990. június 2. szombat

Az időjárási helyzet és a várható időjárás:

Északnyugat felől kissé hűvösebb, nedvesebb levegő közeledik a Kárpát-medence felé. Várható, hogy ez a levegőfajta vasárnapra virradóra érkezik meg Magyarországra. Gyengül a nappali felmelegedés, eső, zivatar lesz többfelé. A front átvonulása után Nyugat- és Közép-Európa felett néhány napig a nyugat-keleti irányú áramlások válnak döntővé. Az átlagosnak megfelelő felmelegedés, változékony idő várható.

Magyarország nyugati megyéiben pénteken változóan felhős, másutt napos idő volt. Csak egy-két helyen fordult elő jelentéktelen eső. Nyugaton 3, 5, az ország keleti felében 10, 14 órát sütött a Nap. A legmagasabb nappali hőmérséklet 18, 24 fok között alakult. Szombat hajnalra általában 5, 12 fokig süllyedt a hőmérséklet. Délelőtt derült volt az idő, a déli szél lassanként élénkült. 11 órakor 18, 22 fok közötti hőmérsékletet mértek.

A Balaton vizének hőmérséklete Siófoknál 11 órakor 18 fok volt.

Ma 12 órakor Budapesten a hőmérséklet 20 fok, a tengerszintre átszámított légnyomás 1015 hPa, erősen süllyed.

Várható időjárás vasárnap estig:

Ma túlnyomórészt derült idő várható. Estétől nyugat felől megnövekszik a felhőzet, éjszaka főként a Dunántúlon, holnap máshol is sok helyen számíthatunk esőre, zivatarra. Vasárnap gyakran lesz felhős az ég, csak kevés napsütés várható.
Élénk déli, majd fokozatosan északnyugatira forduló, gyakran megerősödő szél.
Hűvösebb idő.
A legalacsonyabb éjszakai hőmérséklet 10, 15,
a legmagasabb nappali hőmérséklet vasárnap 18, 23 fok között.

H. Bóna Márta s. k.

A hőmérséklet napi középértéke és eltérése a sokévi átlagtól (Budapest belterületén):

1990. június 1.	18,6°C	-3,2°C

1871 óta ezen a napon Budapesten előfordult

legmagasabb hőmérséklet:	32,5°C (1979)
legalacsonyabb hőmérséklet:	7,6°C (1955)

LEGMAGASABB HŐMÉRSÉKLET

1990. VI. 1.

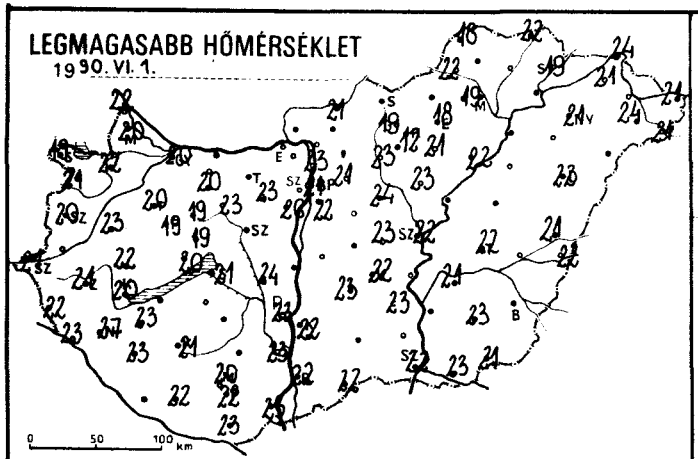

LEGALACSONYABB HŐMÉRSÉKLET

1990. VI. 2.

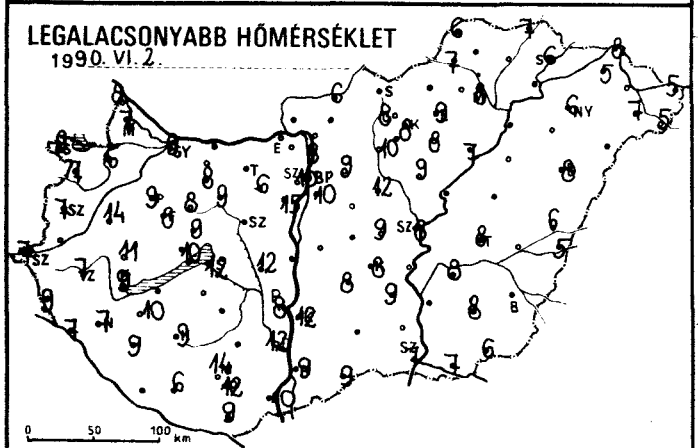

RADIÁCIÓS MINIMUM

1990. VI. 2.

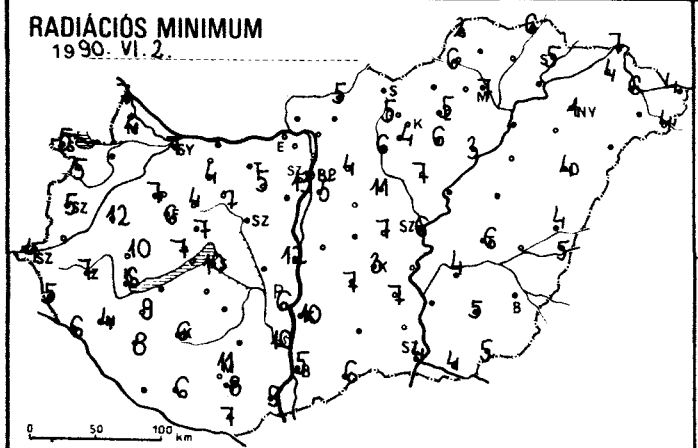

24 órás CSAPADÉKELOSZLÁS

1990. VI. 1. 7h -tól VI. 2. 7h -ig.

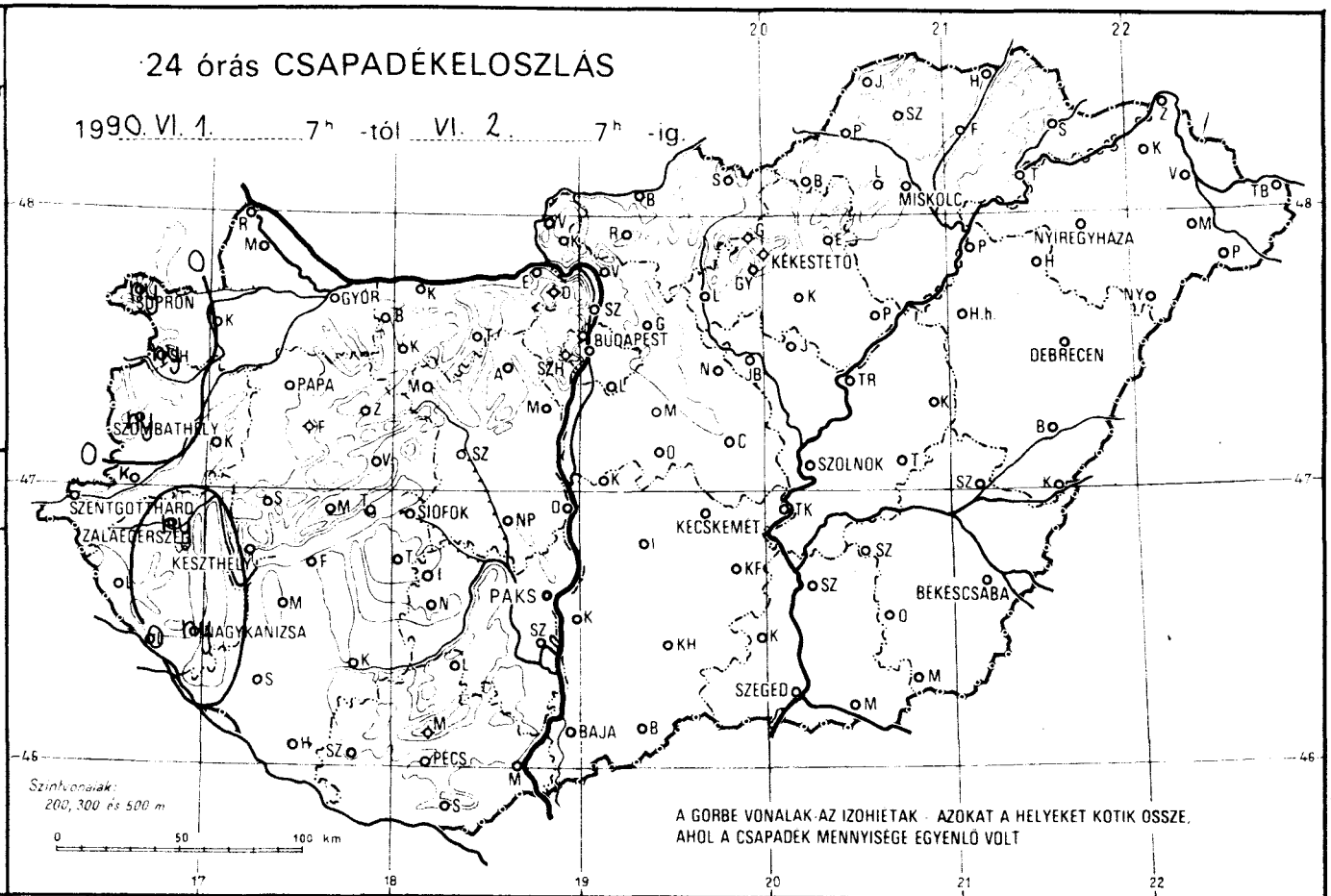

NAPFÉNYTARTAM

1990. VI. 1.

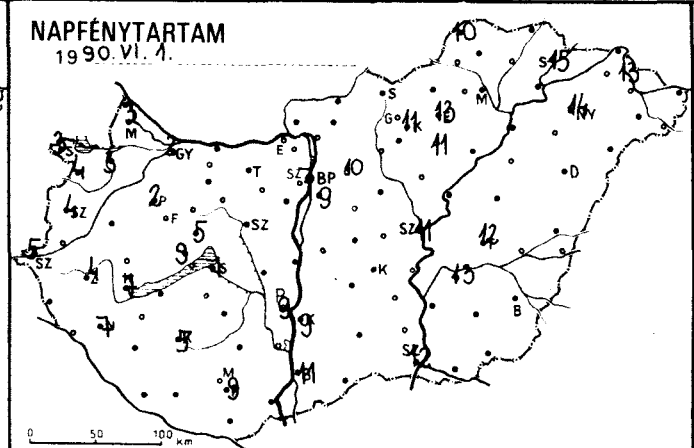

19

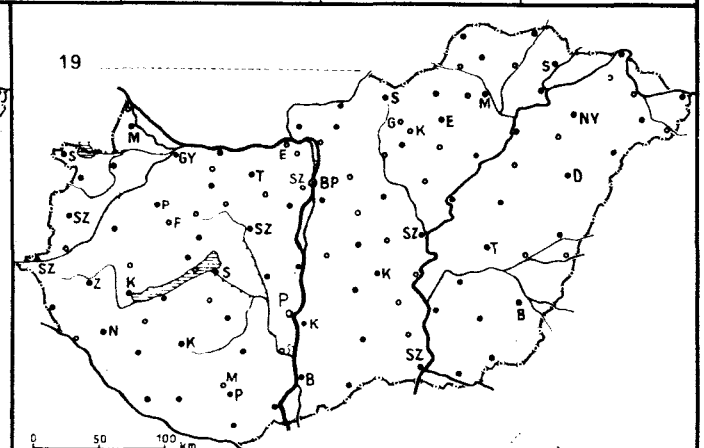

1990.VI.2. 07 h-ig az utolsó 24 óra adatai						Előző nap napos órái
állomás	csapadék (mm)		max. hőmérséklet	min. hőmérséklet	rad. min.	
Győr	.		20	9	7	2
Kapuvár	.	⌓	22	6	5	3
Mosonmagyaróvár	.	⌓	20	7	4	3
Rajka	.		22	8	7	
Sopron	ny	▽ ⌓	19	9	5	3
Sopronhorpács	ny	• ⌓	21	7	5	4
Káld	.	⌓	23	14	12	
Körmend	—	—	—	—	—	
Szentgotthárd	.	⌓	21	7	4	5
Szombathely	ny	▽ ⌓	20	7	5	4
Lenti	.	⌓	22	9	5	
Letenye	.	⌓	23	7	6	
Nagykanizsa	ny	▽ ⌓	22	7	4	7
Zalaegerszeg	ny	▽ ⌓	21	7	7	4
Farkasgyepű	.		19	8	6	
Keszthely	.	⌓	20	9	6	7
Mencshely	.		20	10	7	9
Pápa	.	⌓	20	9	7	2
Sümeg	.		22	11	10	
Tihany	.	⌓	21	11	10	
Veszprém	.		19	9	7	5
Zirc	.	⌓	19	8	4	
Fonyód	—	—	—	—	—	
Homokszt. györgy	—	—	—	—	—	—
Kaposvár	.	⌓	21	9	6	5
Marcali	.	⌓	23	10	9	
Siófok	.		21	12	9	7
Somogyszob	.	⌓	23	9	8	
Tab	—	—	—	—	—	
Bábolna	—	—	—	—	—	
Esztergom	—	—	—	—	—	
Kisbér	.		23	8	4	
Komárom	—	—	—	—	—	
Tatabánya	—	—	—	—	—	
Alcsútdoboz	.	⌓	23	6	5	
Dunaújváros	—	—	—	—	—	
Martonvásár	.		26	15	13	
Mór	.	=	23	9	7	
Sárbogárd	.		24	12	12	
Székesfehérvár	—	—	—	—	—	
Iregszemcse	—	—	—	—	—	—
Lengyel	—	—	—	—	—	
Paks	.		23	8	6	9
Szekszárd	.	=	23	12	10	
Árpádtető	.		20	14	11	
Mohács	.	=	23	10	9	
Pécs	.		22	12	8	9
Siklós	.	⌓	23	9	7	
Szigetvár	.	⌓	22	6	6	
Budaörs	.	⌓	22	5	3	
Bp. Lőrinc	.	⌓	22	10	9	9
Bp. Met. Int.	.		21	10	—	7
Bp. Szab. hegy	—	—	—	—	—	
Cegléd	.	⌓	23	9	7	
Dobogókő	—	—	—	—	—	
Gödöllő	.	•	21	9	4	10
Királyrét	—	—	—	—	—	
Monor	—	—	—	—	—	
Nagykáta	.	⌓	24	12	11	
Szentendre	.		23	8	7	

19 90.VI.2. 07 h-ig az utolsó 24 óra adatai						Előző nap napos órái
állomás	csapadék (mm)		max. hőmérséklet	min. hőmérséklet	rad. min.	
Vác	—	—	—	—	—	
Vámosmikola	—	—	—	—	—	—
Baja	.		22	9	5	11
Bácsalmás	.		22	9	6	
Izsák	.		23	8	7	
Kalocsa	.		22	12	10	9
Kecskemét	.		22	8	3	10
Kiskunfélegyháza	.		23	9	7	
Kiskunhalas	—	—	—	—	—	
Kunszentmiklós	—	—	—	—	—	
Tiszakécske	—	—	—	—	—	
Balassagyarmat	.	⌓	21	6	5	
Romhány	—	—	—	—	—	
Salgótarján	—	—	—	—	—	
Eger	.	⌓	18	9	5	13
Galyatető	.		18	8	5	
Gyöngyös	.	⌓	23	10	6	
Kékestető	.		12	8	4	11
Kompolt	.	⌓	21	8	6	11
Lőrinci	—	—	—	—	—	
Poroszló	.		22	7	3	
Jászapáti	.		23	9	7	
Jászberény	—	—	—	—	—	
Karcag	—	—	—	—	—	
Szolnok	.	⌓	22	8	6	11
Tiszaroff	—	—	—	—	—	
Túrkeve	.		22	8	6	12
Kistelek	—	—	—	—	—	
Makó	.		23	7	4	
Szeged	.	⌓	22	7	4	12
Szentes	—	—	—	—	—	
Borsodnádasd	—	—	—	—	—	
Füged	—	—	—	—	—	
Hidasnémeti	.	=	22	7	6	
Jósvafő	.		18	6	2	10
Lillafüred	.	⌓	19	8	7	
Miskolc	—	—	—	—	—	
Putnok	.		22	7	6	
Sárospatak	.	⌓	19	6	5	15
Szendrőlád	—	—	—	—	—	
Tokaj	—	—	—	—	—	
Kisvárda	.	=	21	5	4	13
Mátészalka	.	⌓	24	7	6	
Nyíregyháza	.	⌓	21	6	1	14
Nyírlugos	—	—	—	—	—	
Pátyod	.		21	5	4	
Tiszabecs	.	⌓	21	5	4	
Vásárosnamény	—	—	—	—	—	
Záhony	.	⌓	24	8	7	
Berettyóújfalu	.	⌓	21	6	4	
Debrecen	.		22	8	4	
Hajdúdorog	—	—	—	—	—	
Hortobágy	—	—	—	—	—	
Körösszakál	.	⌓	22	5	5	
Polgár	—	—	—	—	—	
Békéscsaba	—	—	—	—	—	—
Mezőhegyes	.	⌓	21	6	5	—
Orosháza	.	⌓	23	8	5	
Szarvas	.	⌓	21	8	4	13
Szeghalom	—	—	—	—	—	

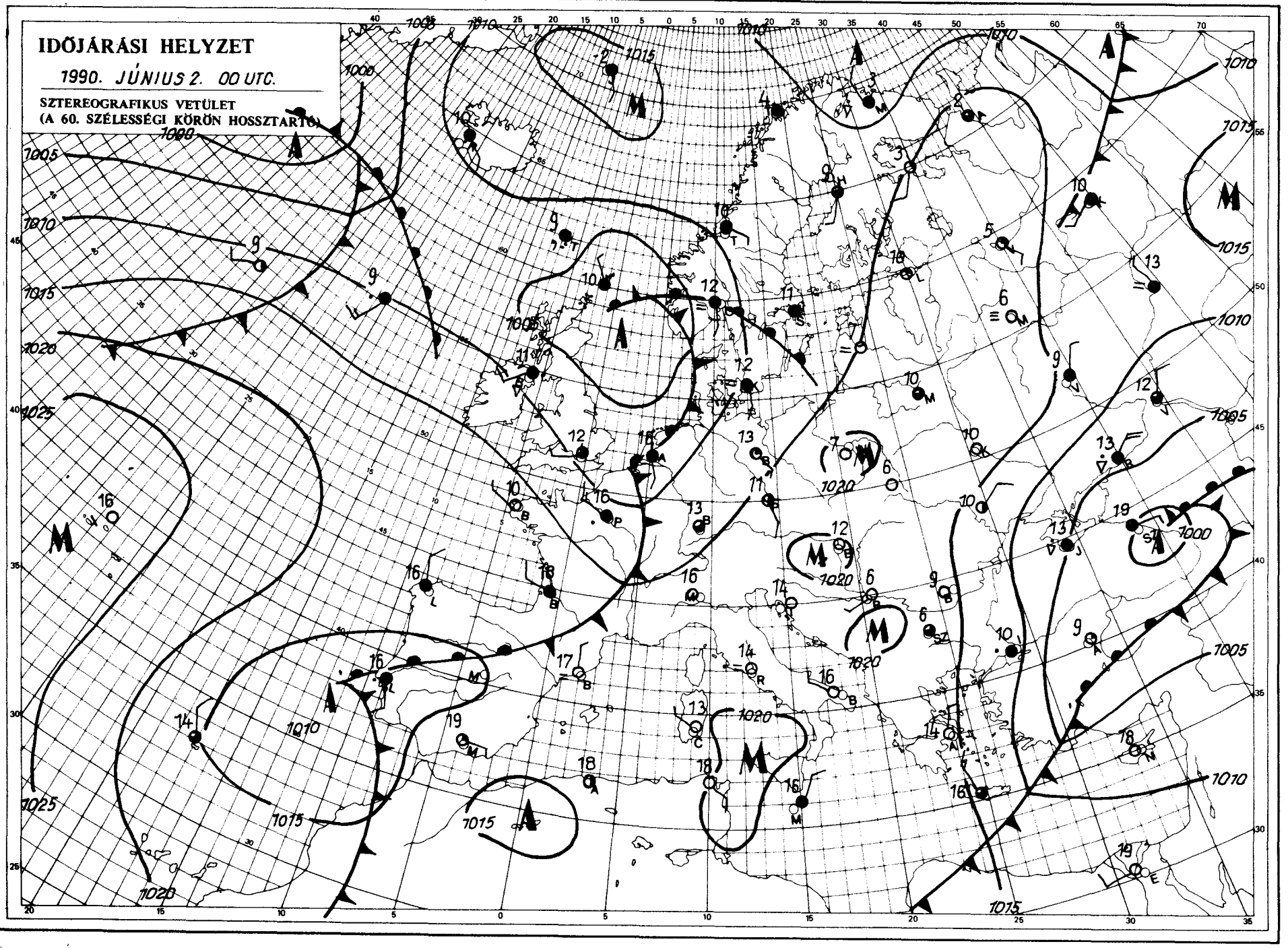

KIADJA: ORSZÁGOS METEOROLÓGIAI SZOLGÁLAT
Kiadásért felel: Barát József, az Országos Meteorológiai Szolgálat elnöke – Készült: az Országos Meteorológiai Szolgálat Nyomdájában, Budapest – Felelős vezető: Máthé Gyuláné – Munkaszám: 90 300. – Szerkesztésért felel: Kapovits Albert, a Központi Előrejelző Intézet igazgatója
Készíti: a KEI Rövidtávú Előrejelző Osztálya – Szakmai felelős: Németh Lajos osztályvezető – Megjelenik naponként
Megrendelhető: 1024 Budapest, II., Kitaibel Pál utca 1. – Pénzügyi Osztály – Telefon: 353-500
Jelmagyarázat a havi mellékletben

IDŐJÁRÁSI NAPIJELENTÉS

ЕЖЕДНЕВНЫЙ МЕТЕОРОЛОГИЧЕСКИЙ БЮЛЛЕТЕНЬ • DAILY WEATHER REPORT
BULLETIN QUOTIDIEN DE TEMPS • TÄGLICHER WETTERBERICHT

103. évfolyam 154. szám + Budapest + 1990. június 3. vasárnap

Az időjárási helyzet és a várható időjárás:

Észak-Európa fölötti középponttal nagy kiterjedésű ciklon örvénylik. Összefüggő frontrendszere az éjféli órákban a Malmő-, Varsó-, Budapest-, Milnánó-vonalban húzódott. A front mögött újabb ciklonhullámok jelentek meg, ezért átmenetileg ugyan csökken a felhőzet, de holnap nyugat felől ismét nedvesebb léghullámok érik el térségünket.

Szombaton Magyarországon túlnyomóan napos idő volt. Délnyugaton 6–9, másutt 11–13 órán át sütött a Nap. A délutáni óráktól nyugat felől megnövekedett a felhőzet és a Dunántúlon eleredt az eső. A ma reggel 7 óráig lehullott csapadék mennyisége a Dunántúlon átlagosan 1 és 9 mm között volt, de Sopron térségében 18 mm-t is mértek. A legmagasabb nappali hőmérséklet 22 és 26 fok között alakult. Ma hajnalra a derült keleti részeken 6, 9 fokig, a felhősebb tájakon csupán 10, 14 fokig hűlt le a levegő. Ma délelőtt az ország középső és nyugati részén borult, esős idő volt, keleten csak lassan növekedett meg a felhőzet. A hőmérséklet 11 órakor 13 és 21 fok között alakult.

A Balaton vizének hőmérséklete Siófoknál 11 órakor 16 fok volt.

Ma 12 órakor Budapesten a hőmérséklet 13 fok, a tengerszintre átszámított légnyomás 1008 hPa, alig változik.

Várható időjárás hétfő estig:

Ma nyugat felől csökken a felhőzet, eső, záporeső főként a középső és keleti megyékben valószínű. Egy-egy zivatar is kialakulhat. Holnap változóan felhős idő várható, több órás napsütéssel. A déli óráktól elszórtan kisebb záporeső kialakulhat.
Eleinte az északnyugati, majd holnap a délnyugati szél élénkül meg. Néhol erős szőllökések is előfordulnak.
A hőmérséklet hajnalban 7 és 12 fok között,
hétfőn kora délután 21 és 26 fok között alakul.

Pálóczi Györgyi s. k.

A hőmérséklet napi középértéke és eltérése a sokévi átlagtól (Budapest belterületén):

1990. június 2.	17,0°C	-1,6°C

1871 óta ezen a napon Budapesten előfordult

legmagasabb hőmérséklet:	35,1°C (1927)
legalacsonyabb hőmérséklet:	5,7°C (1928)

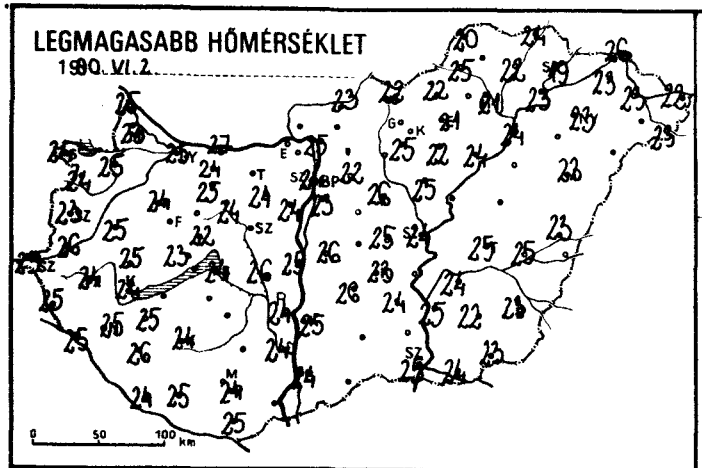
LEGMAGASABB HŐMÉRSÉKLET
1990. VI. 2.
0 50 100 km

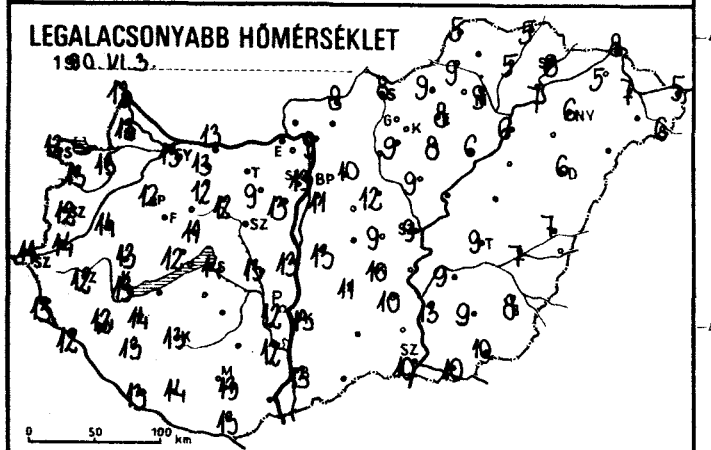
LEGALACSONYABB HŐMÉRSÉKLET
1990. VI. 3.
0 50 100 km

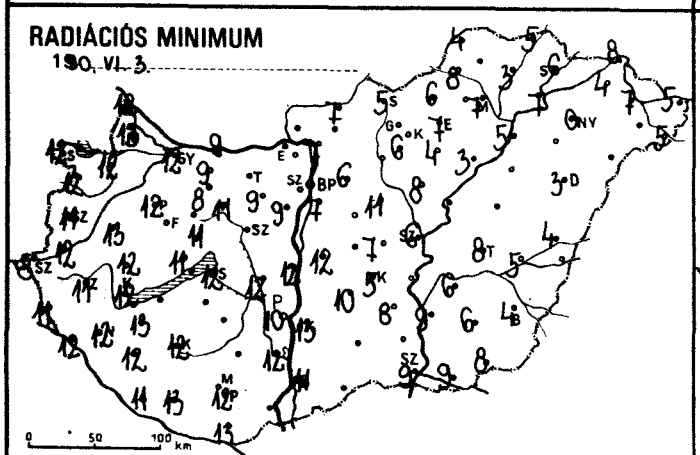
RADIÁCIÓS MINIMUM
1990. VI. 3.
0 50 100 km

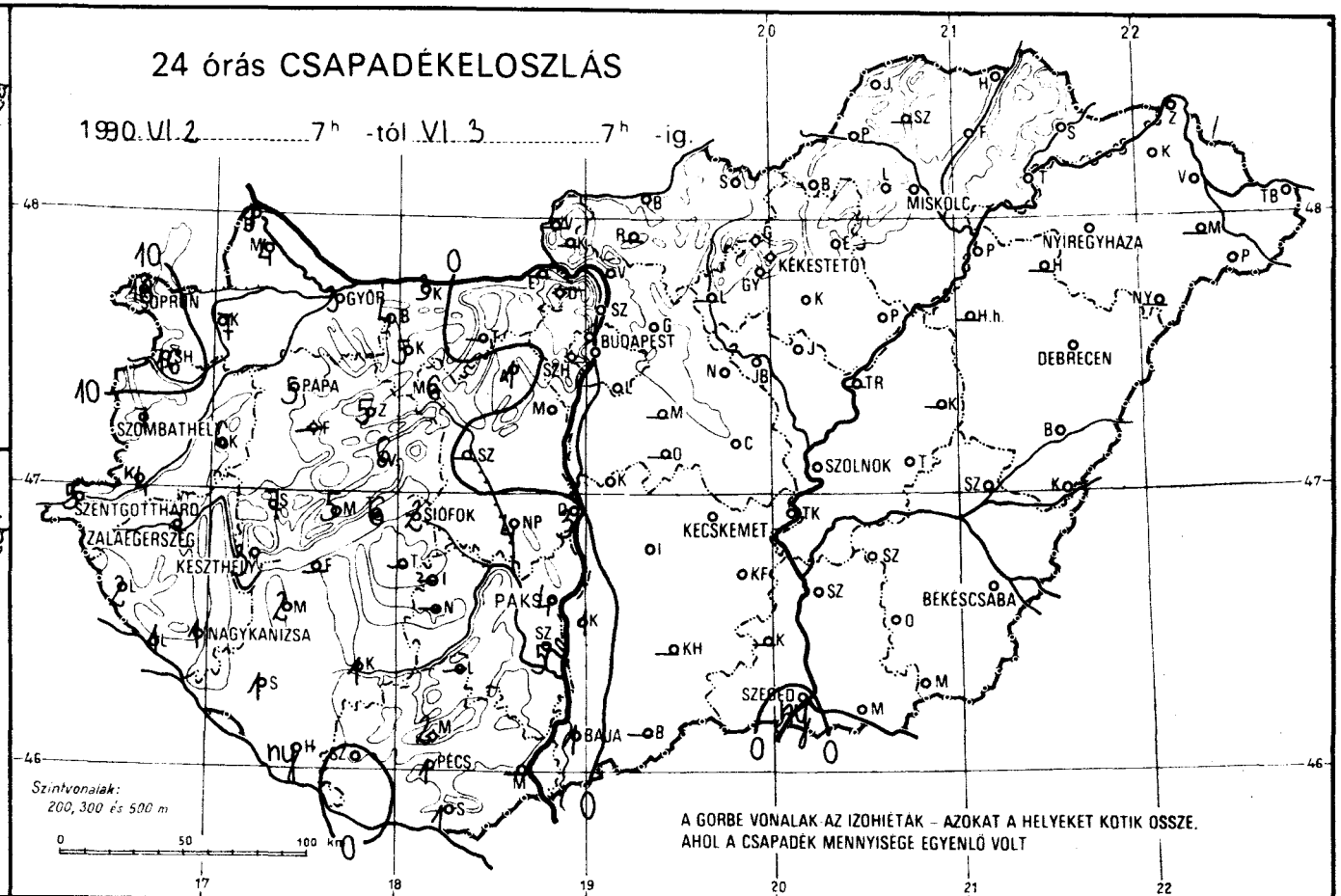
24 órás CSAPADÉKELOSZLÁS
1990. VI. 2. 7h -tól VI. 3. 7h -ig.
SOPRON
GYŐR
BUDAPEST
MISKOLC
NYÍREGYHÁZA
KÉKESTETŐ
DEBRECEN
SZOMBATHELY
PAPA
SZOLNOK
SZENTGOTTHÁRD
ZALAEGERSZEG
KESZTHELY
SIÓFOK
KECSKEMÉT
NAGYKANIZSA
PAKS
BÉKÉSCSABA
SZEGED
BAJA
PÉCS
Szintvonalak:
200, 300 és 500 m
0 50 100 km
A GÖRBE VONALAK AZ IZOHIÉTÁK – AZOKAT A HELYEKET KÖTIK ÖSSZE,
AHOL A CSAPADÉK MENNYISÉGE EGYENLŐ VOLT

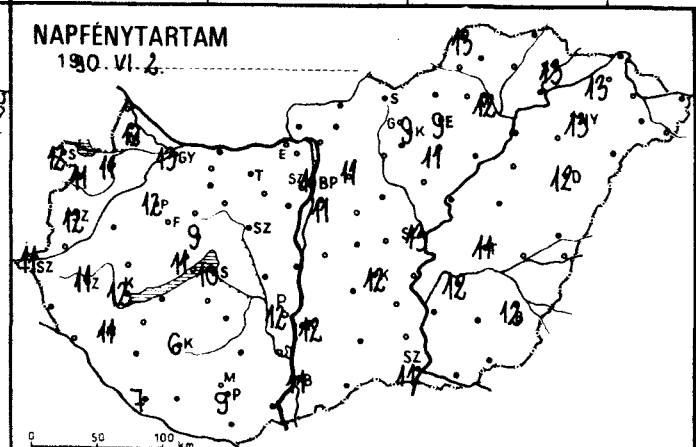
NAPFÉNYTARTAM
1990. VI. 2.
0 50 100 km

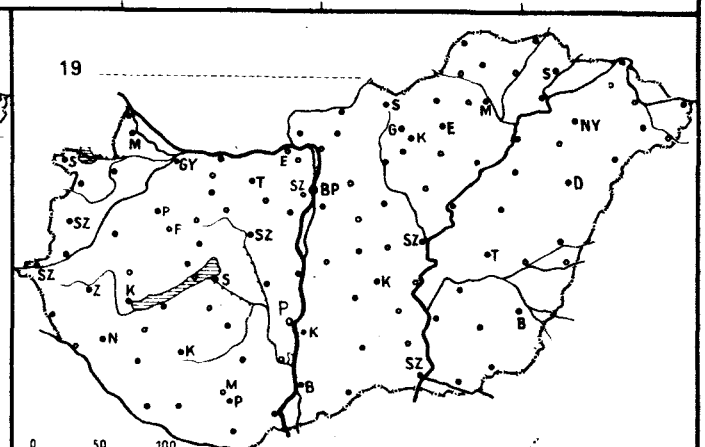
19
0 50 100 km

19 90.VI.30 7 h-ig az utolsó 24 óra adatai						Előző nap napos órái
állomás	csapadék (mm)		max. hőmérséklet	min. hőmérséklet	rad. min.	
Győr	3	▽ =	25	13	12	13
Kapuvár	7	▽	25	13	12	11
Mosonmagyaróvár	4	▽	23	13	13	12
Rajka	9		25	13	12	
Sopron	18	▽	24	12	12	12
Sopronhorpács	16		24	13	12	11
Káld	6	=	25	14	13	
Körmend	4		26	14	12	
Szentgotthárd	5	▽	23	11	8	11
Szombathely	7	▽	23	12	11	12
Lenti	2	=	25	13	11	
Letenye	1		25	12	12	
Nagykanizsa	1	▽	25	12	12	11
Zalaegerszeg	7	▽	24	12	11	11
Farkasgyepű	–		–	–	–	
Keszthely	3	▽ ⌓	24	13	12	12
Mencshely	5	=	23	12	11	11
Pápa	5	▽	24	12	12	12
Sümeg	7		25	13	12	
Tihany	6	=	24	13	12	
Veszprém	6	▽	22	11	11	9
Zirc	5	=	22	11	8	
Fonyód	–		–	–	–	
Homokszt. györgy	ny		24	13	11	7
Kaposvár	1	▽	24	13	12	6
Marcali	2	⌓	25	14	13	
Siófok	2	▽	24	14	12	10
Somogyszob	1		26	13	12	
Tab	–		–	–	–	
Bábolna	4		24	13	9	
Esztergom	–		–	–	–	
Kisbér	5		25	12	8	
Komárom	3	=	27	13	9	
Tatabánya	–		–	–	–	
Alcsútdoboz	1	=	24	9	9	
Dunaújváros	3		25	13	12	
Martonvásár	.		24	13	9	
Mór	6	=	24	12	11	
Sárbogárd	4		26	13	12	
Székesfehérvár	–		–	–	–	
Iregszemcse	–		–	–	–	
Lengyel	–		–	–	–	
Paks	4	▽	24	12	10	12
Szekszárd	5	=	24	12	12	
Árpádtető	2	=	22	10	10	
Mohács	–		–	–	–	
Pécs	1	▽	24	13	12	9
Siklós	1	⌓	25	13	13	
Szigetvár		=	25	14	13	
Budaörs	ny		24	12	7	
Bp. Lőrinc			23	11	7	11
Bp. Met. Int.			24	13	–	11
Bp. Szab. hegy			18	13	4	
Cegléd		=	25	9	7	
Dobogókő	–		–	–	–	
Gödöllő			22	10	6	11
Királyrét	–		–	–	–	
Monor	–		–	–	–	
Nagykáta			26	12	11	
Szentendre		=	26	12	11	

1990.VI.3. 07 h-ig az utolsó 24 óra adatai						Előző nap napos órái
állomás	csapadék (mm)		max. hőmérséklet	min. hőmérséklet	rad. min.	
Vác	.	⌓	25	9	7	
Vámosmikola	–		–	–	–	–
Baja	1	▽ =	24	13	11	11
Bácsalmás	–		–	–	–	
Izsák	.		26	11	10	
Kalocsa	1		25	13	13	12
Kecskemét	.		23	10	5	12
Kiskunfélegyháza	.		24	10	8	
Kiskunhalas	–		–	–	–	
Kunszentmiklós	.	=	26	13	12	
Tiszakécske	–		–	–	–	
Balassagyarmat	.		23	8	7	
Romhány	–		–	–	–	
Salgótarján	.		22	8	5	
Eger	.	=	21	8	7	9
Galyatető	.		16	10	5	
Gyöngyös	.		25	9	6	
Kékestető	.		14	9	7	9
Kompolt	.		22	8	4	11
Lőrinci	–		–	–	–	
Poroszló	.		24	6	3	
Jászapáti	.		25	9	8	
Jászberény	.		24	8	6	
Karcag	–		–	–	–	
Szolnok	.	⌓	24	9	6	13
Tiszaroff	–		–	–	–	
Túrkeve	.		25	9	8	11
Kistelek	–		–	–	–	
Makó	.		24	10	9	
Szeged	ny	⌓	25	10	9	11
Szentes	.		25	13	9	
Borsodnádasd	.	⌓	22	9	6	
Füged	.		22	5	3	
Hidasnémeti	.	=	24	5	5	
Jósvafő	.	⌓	20	5	4	13
Lillafüred	.	⌓	20	9	8	
Miskolc	.	=	21	9	7	12
Putnok	.		25	9	8	
Sárospatak	.	⌓	19	8	6	13
Szendrőlád	–		–	–	–	
Tokaj	.		23	7	7	
Kisvárda	.	=	23	5	4	13
Mátészalka	–		–	–	–	
Nyíregyháza	.	⌓	23	6	0	13
Nyírlugos	–		–	–	–	
Pátyod	.		23	6	5	
Tiszabecs	.	⌓	22	5	5	
Vásárosnamény	.	⌓	23	7	7	
Záhony	.		26	8	8	
Berettyóújfalu	.	⌓	23	7	4	
Debrecen	.		22	6	3	12
Hajdúdorog	–		–	–	–	
Hortobágy	–		–	–	–	
Körösszakál	–		–	–	–	
Polgár	.		24	6	5	
Békéscsaba	.	⌓	23	8	4	12
Mezőhegyes	.		23	10	8	–
Orosháza	.	⌓	22	9	6	
Szarvas	.		24	9	6	12
Szeghalom	.		25	7	5	

IDŐJÁRÁSI HELYZET

1990. JÚNIUS 3. 00 UTC.

SZTEREOGRAFIKUS VETÜLET
(A 60. SZÉLESSÉGI KÖRÖN HOSSZTARTÓ)

KIADJA: ORSZÁGOS METEOROLÓGIAI SZOLGÁLAT
Kiadásért felel: Barát József, az Országos Meteorológiai Szolgálat elnöke – Készült: az Országos Meteorológiai Szolgálat Nyomdájában, Budapest – Fejlés vezető: Máthé Gyuláné – Munkaszám: 90 301 – Szerkesztésért felel: Kapovits Albert, a Központi Előrejelző Intézet igazgatója

Készítő: a KEI Rövidtávú Előrejelző Osztálya – Szakmai felelős: Németh Lajos osztályvezető – Megjelenik naponként
Megrendelhető: 1024 Budapest, II., Kitaibel Pál utca 1. – Pénzügyi Osztály – Telefon: 353-600
Járnegyenként a havi mellékletben

IDŐJÁRÁSI NAPIJELENTÉS

ЕЖЕДНЕВНЫЙ МЕТЕОРОЛОГИЧЕСКИЙ БЮЛЛЕТЕНЬ • DAILY WEATHER REPORT
BULLETIN QUOTIDIEN DE TEMPS • TÄGLICHER WETTERBERICHT

103. évfolyam 155. szám + Budapest + 1990. június 4. hétfő

Az időjárási helyzet és a várható időjárás:

Változékony az időjárás Európaszerte. A kontinens északi része fölött hűvös léghullámok okoznak gyakran esőt, s ott a hőmérséklet csúcsértéke a 20 fokot is alig éri el. Délen kevesebb a front, melegebb az idő, és csak néha fordul elő záporeső, zivatar. A Kárpát-medence a két, egymástól jelentősen különböző időjárású terület határán fekszik, ezért változékony marad időjárásunk.

Vasárnap túlnyomórészt felhős idő volt az ország legnagyobb részén, csupán északkeleten sütött 10, 12 órán át a Nap. Az északkeleti tájak kivételével mindenütt esett az eső, záporeső, délután a Dunántúlon zivatarok is voltak. A ma reggel 7 óráig lehullott eső mennyisége általában csapadéknyom és 10 mm között volt, a Duna-Tisza közén, Tolnában és Baranyában azonban 11, 17 mm-t is mértek. A hőmérséklet csúcsértéke vasárnap általában 15 és 21 fok között alakult, a napos északkeleten viszont 19, 26 fokra melegedett föl a levegő. Hétfő hajnalra – szeszélyes eloszlásban – 5, 14 fokig csökkent a hőmérséklet. Délelőtt a nyugati országrészben egyre többfelé eredt el az eső. Keleten, délkeleten is felhős volt az ég, időnként azonban sütött a Nap. A hőmérséklet 11 órára 14, 19 fokra emelkedett.

A Balaton vizének hőmérséklete Siófoknál 11 órakor 17 fok volt.

Ma 12 órakor Budapesten a hőmérséklet 18 fok, a tengerszintre átszámított légnyomás 1010 hPa, alig változott.

Várható időjárás kedd estig:

Többször erősen megnövekszik a felhőzet, főként éjszaka kell országszerte ismétlődő esőre, záporra számítani.
Kedden napközben néhány órás napsütés mindenütt valószínű.
A nyugati, délnyugati szél csak néha élénkül meg.
A legalacsonyabb éjszakai hőmérséklet: 10, 15,
a legmagasabb nappali hőmérséklet kedden: 21, 26 fok között alakul.

Bártfai Erzsébet s. k.

Távolabbi kilátások szerdától – szombatig:

Eleinte túlnyomóan derült idő várható, majd időnként erősen megnövekszik a felhőzet és elszórtan záporok, zivatarok kialakulhatnak.
A legalacsonyabb hajnali hőmérséklet eleinte 8, 13, majd 10, 15 fok között,
a legmagasabb nappali hőmérséklet általában 23, 28 fok között várható.
Jelentős mennyiségű (legalább napi 5 mm) csapadék az ország területének 20 százalékán várható.

Középtávú Előrejelző Csoport

A hőmérséklet napi középértéke és eltérése a sokévi átlagtól (Budapest belterületén):

1990. június 3.	14,6°C	-3,6°C

1871 óta ezen a napon Budapesten előfordult

legmagasabb hőmérséklet:	34,9°C (1947)
legalacsonyabb hőmérséklet:	3,0°C (1928)

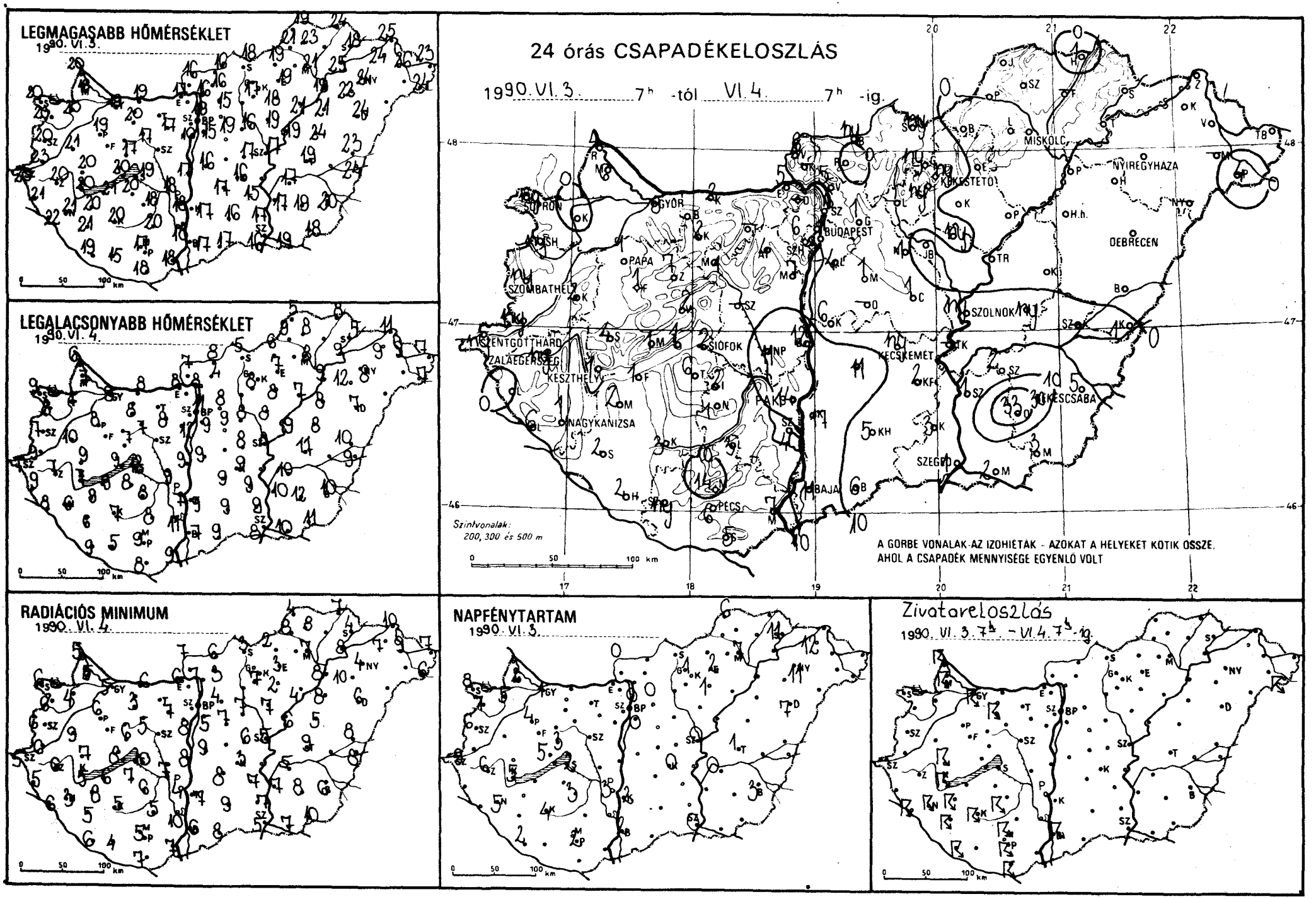
LEGMAGASABB HŐMÉRSÉKLET
1990. VI. 3.
LEGALACSONYABB HŐMÉRSÉKLET
1990. VI. 4.
24 órás CSAPADÉKELOSZLÁS
1990. VI. 3. 7h -tól VI. 4. 7h -ig.
MISKOLC
NYIREGYHAZA
KEKESTETO
DEBRECEN
GYÖR
BUDAPEST
PAPA
SZOMBATHELY
SZOLNOK
SZENTGOTTHARD
ZALAEGERSZEG
KESZTHELY
SIOFOK
KECSKEMET
NAGYKANIZSA
PAKS
KECSKEMET
SZEGED
BAJA
PECS
Szintvonalak:
200, 300 és 500 m
A GORBE VONALAK AZ IZOHIETAK - AZOKAT A HELYEKET KOTIK OSSZE,
AHOL A CSAPADÉK MENNYISÉGE EGYENLÓ VOLT
RADIÁCIÓS MINIMUM
1990. VI. 4.
NAPFÉNYTARTAM
1990. VI. 3.
Zivatareloszlás
1990. VI. 3. 7h - VI. 4. 7h -ig.

1990.VI.4. 07 h-ig az utolsó 24 óra adatai						Előző nap napos órái
állomás	csapadék (mm)		max. hőmérséklet	min. hőmérséklet	rad. min.	
Győr	8	↘ ⌓	19	9	5	1
Kapuvár	.	⌓	20	7	4	5
Mosonmagyaróvár	6	↘ ▲ =	18	7	5	2
Rajka	4	↘	20	6	5	
Sopron	ny	▽ ⌓	20	9	6	8
Sopronhorpács	ny	↘ ⌓	20	8	6	7
Káld	2	⌓	21	10	9	
Körmend	ny	⌓	23	9	6	
Szentgotthárd	ny	▽ ⌓	20	7	5	9
Szombathely	ny	▽ ⌓	20	7	6	6
Lenti	.	⌓	21	9	5	
Letenye	6	↘	22	8	6	
Nagykanizsa	1	↘ ▲ =	21	6	3	5
Zalaegerszeg	ny	↘ ⌓	20	7	6	6
Farkasgyepű	1		19	6	4	
Keszthely	1	↘	20	7	5	5
Mencshely	1		19	7	5	5
Pápa	1	▽	19	8	6	4
Sümeg	4	↘ ⌓	20	9	7	
Tihany	1	⌓	20	9	8	
Veszprém	2	▽	17	7	6	3
Zirc	7	▽	16	8	5	
Fonyód	1	▽ ⌓	21	9	6	
Homokszt. györgy	2	↘ ⌓	19	9	6	2
Kaposvár	3	↘ ⌓	20	7	5	4
Marcali	2	↘ ⌓	20	9	8	
Siófok	2	▽	19	12	10	2
Somogyszob	2	↘ ⌓	21	6	5	
Tab	6	=	20	8	7	
Bábolna	–		–	–	–	
Esztergom	5		17	8	6	
Kisbér	2	↘ ⌓	20	8	3	
Komárom	2	=	19	8	6	
Tatabánya	–		–	–	–	
Alcsútdoboz	4	⌓	17	8	7	
Dunaújváros	12		17	9	8	
Martonvásár	7		16	12	8	
Mór	1	=	17	7	5	
Sárbogárd	11	▽ =	18	9	7	
Székesfehérvár	–		–	–	–	
Iregszemcse	2	⌓	18	8	6	3
Lengyel	3		20	8	5	
Paks	14	▽ ⌓	18	7	4	3
Szekszárd	4	▽ ⌓	18	11	10	
Árpádtető	14	↘	16	10	8	
Mohács	7	=	18	9	7	
Pécs	6	↘	17	9	5	2
Siklós	5	↘ =	18	8	7	
Szigetvár	ny	?	18	5	4	
Budaörs	3		16	11	5	
Bp. Lőrinc	4	⌓	15	9	5	0
Bp. Met. Int.	1	▽ =	19	11	–	0
Bp. Szab. hegy	6	=	12	10	7	
Cegléd	1	⌓	17	8	6	
Dobogókő	–		–	–	–	
Gödöllő	1	⌓ =	15	8	4	0
Királyrét	–		–	–	–	
Monor	1	? =	19	9	7	
Nagykáta	1		16	8	7	
Szentendre	6		16	9	8	

19 90.VI.4. 07 h-ig az utolsó 24 óra adatai						Előző nap napos órái
állomás	csapadék (mm)		max. hőmérséklet	min. hőmérséklet	rad. min.	
Vác	5	⌓	16	8	7	
Vámosmikola	6	=	16	7	7	0
Baja	11	↘	17	7	6	2
Bácsalmás	6		17	9	8	
Izsák	11	=	17	9	8	
Kalocsa	17	⌓	17	9	7	2
Kecskemét	ny	⌓	16	9	3	0
Kiskunfélegyháza	2	⌓	15	9	7	
Kiskunhalas	5	⌓	16	9	9	
Kunszentmiklós	6	▽ =	16	9	9	
Tiszakécske	–		–	–	–	
Balassagyarmat	ny	▽ ⌓	16	8	6	
Romhány	.	⌓	16	4	3	
Salgótarján	ny	=	18	5	3	
Eger	.	=	19	7	3	2
Galyatető	–		–	–	–	
Gyöngyös	ny	⌓	17	8	7	
Kékestető	ny		12	7	4	1
Kompolt	.	⌓	18	8	2	1
Lőrinci	–		–	–	–	
Poroszló	.	⌓	21	7	4	
Jászapáti	ny		19	8	7	
Jászberény	.		18	7	5	
Karcag	.	≡	24	8	5	
Szolnok	ny		17	8	5	0
Tiszaroff	.	≡	19	9	6	
Túrkeve	ny		19	11	9	1
Kistelek	3	▽ =	17	9	7	
Makó	2	▽	19	10	7	
Szeged	1	⌓	16	8	5	0
Szentes	1	?	17	10	7	
Borsodnádasd	.	⌓	19	6	2	
Füged	–		–	–	–	
Hidasnémeti	1	=	24	8	7	
Jósvafő	.		19	5	4	6
Lillafüred	.	⌓	19	9	8	
Miskolc	.	=	21	8	7	7
Putnok	.		21	9	8	
Sárospatak	.	⌓	18	5	4	11
Szendrőlád	.	⌓	23	8	8	
Tokaj	.		25	9	8	
Kisvárda	.	=	24	9	7	12
Mátészalka	–		–	–	–	
Nyíregyháza	.	⌓	24	8	4	11
Nyírlugos	–		–	–	–	
Pátyod	4	↘	24	7	6	
Tiszabecs	.	≡	23	7	7	
Vásárosnamény	.		26	9	9	
Záhony	.	⌓	25	11	10	
Berettyóújfalu	.	⌓	23	10	8	
Debrecen	.	⌓	24	7	6	7
Hajdúdorog	.		22	12	10	
Hortobágy	.	≡	21	8	8	
Körösszakál	1		24	9	8	
Polgár	.		19	9	8	
Békéscsaba	5	=	20	10	6	3
Mezőhegyes	3		18	11	10	–
Orosháza	33	▽	19	12	8	
Szarvas	2	≡	17	10	5	0
Szeghalom	–		–	–	–	

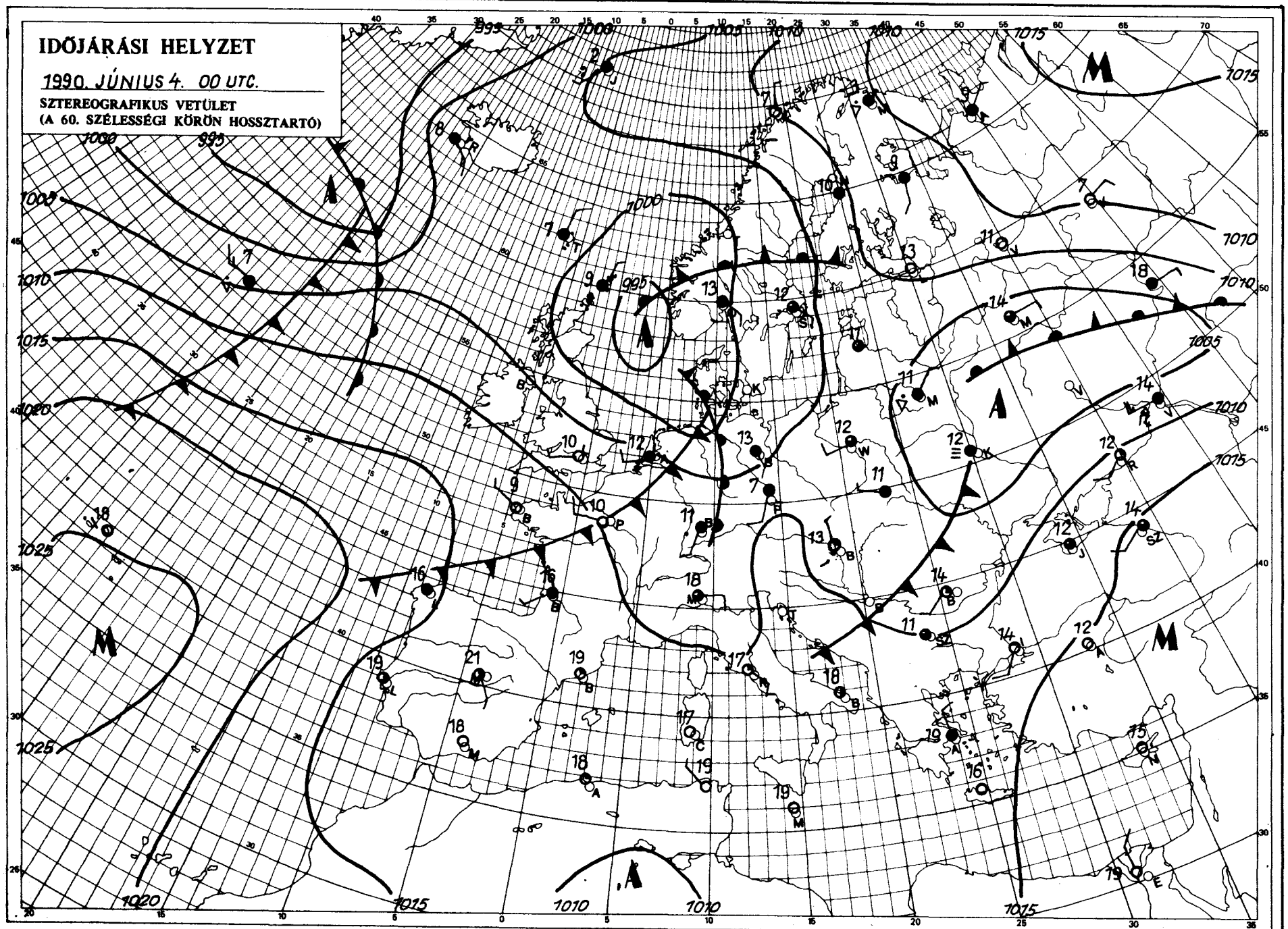

KIADJA: ORSZÁGOS METEOROLÓGIAI SZOLGÁLAT
Kiadásért felel: Barát József, az Országos Meteorológiai Szolgálat elnöke – Készült: az Országos Meteorológiai Szolgálat Nyomdájában, Budapest – Felelős vezető: Máthé Gyuláné – Munkaszám: 30 302 – Szerkesztésért felel: Kaporits Albert, a Központi Előrejelző Intézet igazgatója

Készíti: a KEI Rövidtávú Előrejelző Osztálya – Szakmai felelős: Németh Lajos osztályvezető – Megjelenik naponként
Megrendelhető: 1024 Budapest, II., Kitaibel Pál utca 1. – Pénzügyi Osztály – Telefon: 363-500
Jelmagyarázat a havi melléklettben

IDŐJÁRÁSI NAPIJELENTÉS

ЕЖЕДНЕВНЫЙ МЕТЕОРОЛОГИЧЕСКИЙ БЮЛЛЕТЕНЬ • DAILY WEATHER REPORT
BULLETIN QUOTIDIEN DE TEMPS • TÄGLICHER WETTERBERICHT

103. évfolyam 156. szám + Budapest + 1990. június 5. kedd

Az időjárási helyzet és a várható időjárás:

Szinte egész kontinensünket légörvények uralják. Hatásukra változékony, sokfelé esős az idő. Az észak-európai és délkelet-európai légörvényt összekötő légköri frontrendszer átszeli Közép-Európát. A rövid szakaszonként váltakozva hideg, illetve meleg jellegű front egyelőre kelet felé tart. Várható azonban, hogy megerősödik a délnyugat-európai légörvény, így az említett front ismét északnyugat, azaz a Kárpát-medence felé sodródik.

Magyarországon hétfőn általában 3, 7 órán át sütött a Nap. Bár gyakran volt erősen felhős az ég, napközben csupán egy-két helyen fordult elő eső. A hőmérséklet délutánra általában 20, 25 fok közé emelkedett. Estétől egyre többfelé eredt el az eső, zápores, néhol zivatar is előfordult. Kedd reggelig csaknem országszerte hullott — többnyire 5 mm alatti mennyiségű — eső. A legtöbbet 10–21 mm közöttit, a Dél-Dunántúlon mérték. Délelőtt északnyugat felől egyre többfelé szűnt meg az eső, kissé felszakadozott a felhőzet. A hőmérséklet 11 órakor 13, 17 fok között volt.

A Balaton vizének hőmérséklete Siófoknál 11 órakor 17 fok volt.

Ma 12 órakor Budapesten a hőmérséklet 18 fok, a tengerszintre átszámított légnyomás 1013 hPa, alig változik.

Várható időjárás szerda estig:

A többnyire rövid napos időszakok mellett gyakorta lesz borult az ég.
Eleinte inkább csak délen, délkeleten, majd hosszabb szünet után nyugat felől ismét egyre többfelé lesz eső, zápores, néhol zivatar is valószínű.
Az északnyugati, majd déli, délnyugati szél megélénkül, szerdán a Dunántúlon időnként megerősödik.
A legalacsonyabb éjszakai hőmérséklet 10, 15 fok között,
a legmagasabb nappali hőmérséklet szerdán nyugaton 20 fok, keleten 25 fok körül alakul.

Török Dénes s. k.

A hőmérséklet napi középértéke és eltérése a sokévi átlagtól (Budapest belterületén):

1990. június 4.	16,4°C	-2,1°C

1871 óta ezen a napon Budapesten előfordult

legmagasabb hőmérséklet:	34,5°C (1927)
legalacsonyabb hőmérséklet:	5,3°C (1918)

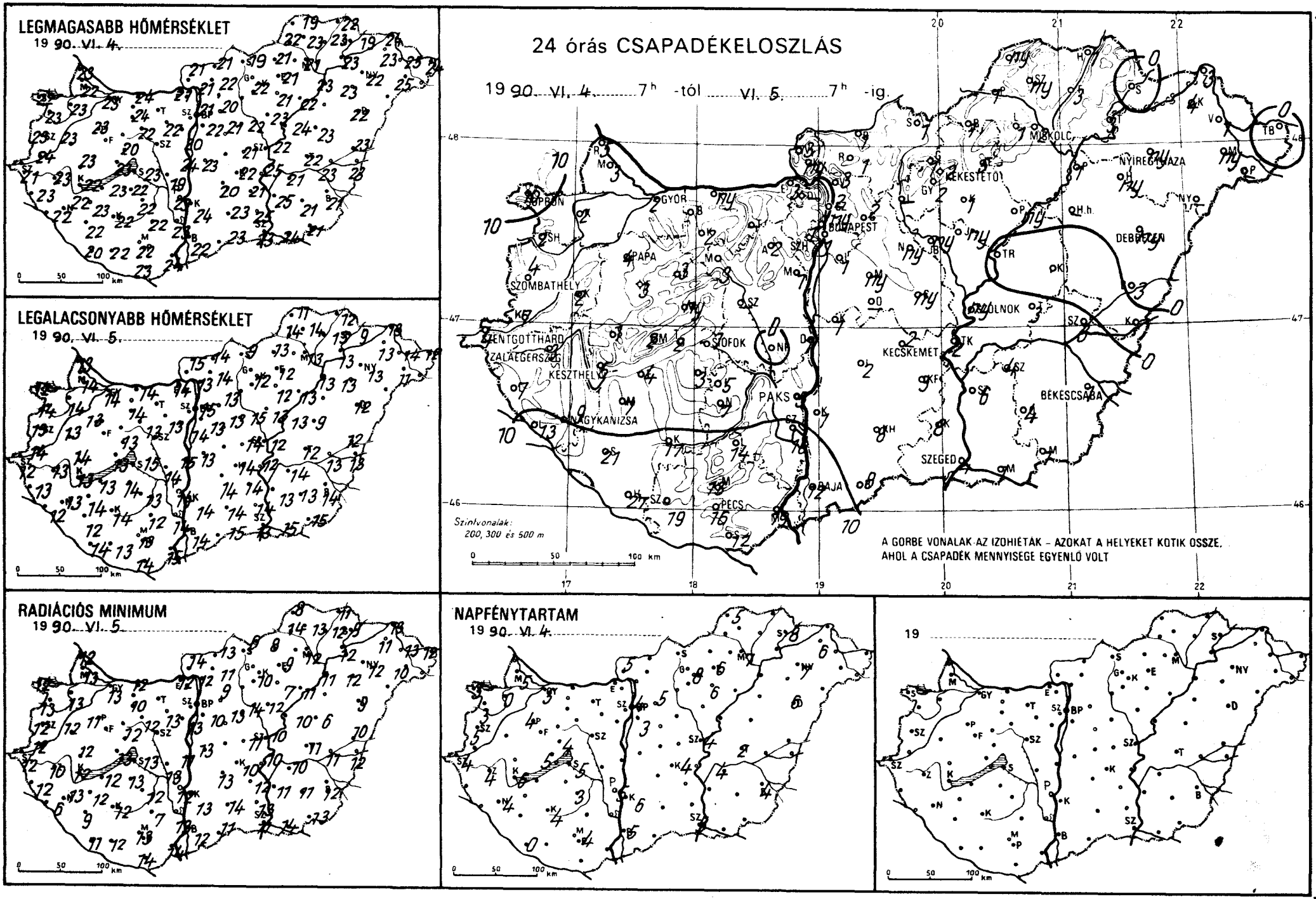
LEGMAGASABB HŐMÉRSÉKLET
19 90. VI. 4.
LEGALACSONYABB HŐMÉRSÉKLET
19 90. VI. 5.
RADIÁCIÓS MINIMUM
19 90. VI. 5
24 órás CSAPADÉKELOSZLÁS
19 90. VI. 4. 7h -tól VI. 5. 7h -ig.
SOPRON
GYOR
BUDAPEST
MISKOLC
NYIREGYHAZA
KEKESTETO
DEBRECEN
PAPA
SZOMBATHELY
SZOLNOK
SZENTGOTTHARD
ZALAEGERSZEG
KESZTHELY
SIOFOK
KECSKEMET
PAKS
BEKESCSABA
NAGYKANIZSA
SZEGED
PECS
BAJA
Szintvonalak:
200, 300 és 500 m
A GORBE VONALAK AZ IZOHIÉTÁK - AZOKAT A HELYEKET KOTIK OSSZE,
AHOL A CSAPADÉK MENNYISEGE EGYENLŐ VOLT
NAPFÉNYTARTAM
19 90. VI. 4.
19
0 50 100 km

1990.VI.5. 07 h-ig az utolsó 24 óra adatai						Előző nap napos órái
állomás	csapadék (mm)		max. hőmérséklet	min. hőmérséklet	rad. min.	
Győr	2		23	14	13	5
Kapuvár	2	∇̇	23	14	13	0
Mosonmagyaróvár	3	⊓ =	22	14	13	5
Rajka	5	⊓	23	13	12	
Sopron	10	⊓	22	12	12	3
Sopronhorpács	2	⊓	23	14	13	3
Káld	2	=	23	13	12	
Körmend	7		24	14	12	
Szentgotthárd	4		21	12	12	4
Szombathely	4	∇̇	23	13	12	5
Lenti	7	=	23	13	12	
Letenye	13		22	12	6	
Nagykanizsa	9		22	13	13	4
Zalaegerszeg	3		23	13	10	4
Farkasgyepű	3		22	10	8	
Keszthely	5	∇̇	22	13	12	6
Mencshely	2	=	22	12	11	5
Pápa	4		23	13	11	4
Sümeg	1		23	14	12	
Tihany	2	=	23	13	13	
Veszprém	ny		20	13	12	4
Zirc	3		21	12	11	
Fonyód	4		23	13	12	
Homokszt. györgy	27		20	14	11	0
Kaposvár	17		22	14	12	4
Marcali	7		23	14	12	
Siófok	1		23	15	13	5
Somogyszob	21	∇̇	22	12	9	
Tab	3	=	22	14	13	
Bábolna	–		–	–	–	
Esztergom	3		21	14	12	
Kisbér	2		24	14	10	
Komárom	ny	=	24	14	12	
Tatabánya	–		–	–	–	
Alcsútdoboz	2	=	22	13	13	
Dunaújváros	1		24	15	11	
Martonvásár	1	❜	20	14	13	
Mór	3	=	22	13	12	
Sárbogárd	.	=	19	14	13	
Székesfehérvár	–		–	–	–	
Iregszemcse	5	=	22	13	12	3
Lengyel	14	=	22	12	7	
Paks	5	∇̇	23	14	12	5
Szekszárd	10	=	23	14	13	
Árpádtető	13	=	20	12	12	
Mohács	19	=	24	15	14	
Pécs	16		22	13	13	4
Siklós	12	∇̇ =	23	14	14	
Szigetvár	19	=	22	13	12	
Budaörs	1		22	13	9	
Bp. Lőrinc	1	∇̇	22	13	10	3
Bp. Met. Int.	ny		21	15	–	4
Bp. Szab. hegy	1	=	18	12	11	
Cegléd	ny	❜ =	21	14	11	
Dobogókő	–		–	–	–	
Gödöllő	2	=	20	13	9	5
Királyrét	ny		21	12	12	
Monor	ny	❜ =	21	13	13	
Nagykáta	ny		22	15	14	
Szentendre	2		23	14	14	

1990.VI.5. 07 h-ig az utolsó 24 óra adatai						Előző nap napos órái
állomás	csapadék (mm)		max. hőmérséklet	min. hőmérséklet	rad. min.	
Vác	3	⌐	21	13	12	
Vámosmikola	3	=	21	15	14	5
Baja	12	=	22	14	12	5
Bácsalmás	8	=	23	15	11	
Izsák	2	=	14	13		
Kalocsa	1		24	14	13	6
Kecskemét	2	=	22	14	10	4
Kiskunfélegyháza	3		21	14	12	
Kiskunhalas	8	=	23	14	14	
Kunszentmiklós	1	=	23	13	13	
Tiszakécske	2	=	25	12	10	
Balassagyarmat	1	∇̇	21	14	13	
Romhány	1		22	14	11	
Salgótarján	1	=	19	9	6	
Eger	5	=	21	12	9	6
Galyatető	1	=	15	9	7	
Gyöngyös	2		22	12	10	
Kékestető	2	≡	14	8	7	8
Kompolt	1		21	12	7	6
Lőrinci	–		–	–	–	
Poroszló	ny		22	13	11	
Jászapáti	ny	=	23	13	12	
Jászberény	ny	=	23	13	10	
Karcag	.	=	23	9	6	
Szolnok	ny		22	12	10	4
Tiszaroff	.	=	24	13	10	
Túrkeve	3	=	22	12	11	2
Kistelek	8	∇̇ =	25	14	13	
Makó	1		24	15	14	
Szeged	4	⌐	23	13	11	5
Szentes	6	∇̇ ⌐	25	13	11	
Borsodnádasd	1		21	13	8	
Füged	3	=	23	13	12	
Hidasnémeti	1	=	22	12	11	
Jósvafő	ny	❜ =	19	11	8	5
Lillafüred	1	=	20	11	10	
Miskolc	2	=	21	13	12	7
Putnok	1		22	14	14	
Sárospatak	.	=	19	9	9	8
Szendrőlád	ny	❜ ⌐	23	14	13	
Tokaj	3		23	13	12	
Kisvárda	4	=	23	13	11	6
Mátészalka	ny	❜	25	11	10	
Nyíregyháza	ny	∇̇	22	13	12	7
Nyírlugos	–		–	–	–	
Pátyod	–		–	–	–	
Tiszabecs	.	⌐	24	12	12	
Vásárosnamény	1	=	25	14	13	
Záhony	3		24	13	13	
Berettyóújfalu	3	=	23	12	10	
Debrecen	ny	⌐	22	12	9	6
Hajdúdorog	ny	❜ =	23	13	12	
Hortobágy	–		–	–	–	
Körösszakál	.		23	13	12	
Polgár	1	=	23	13	11	
Békéscsaba	1	⌐	21	14	12	4
Mezőhegyes	1		21	15	13	–
Orosháza	4		21	13	11	
Szarvas	4	=	21	14	10	4
Szeghalom	3	=	23	13	11	

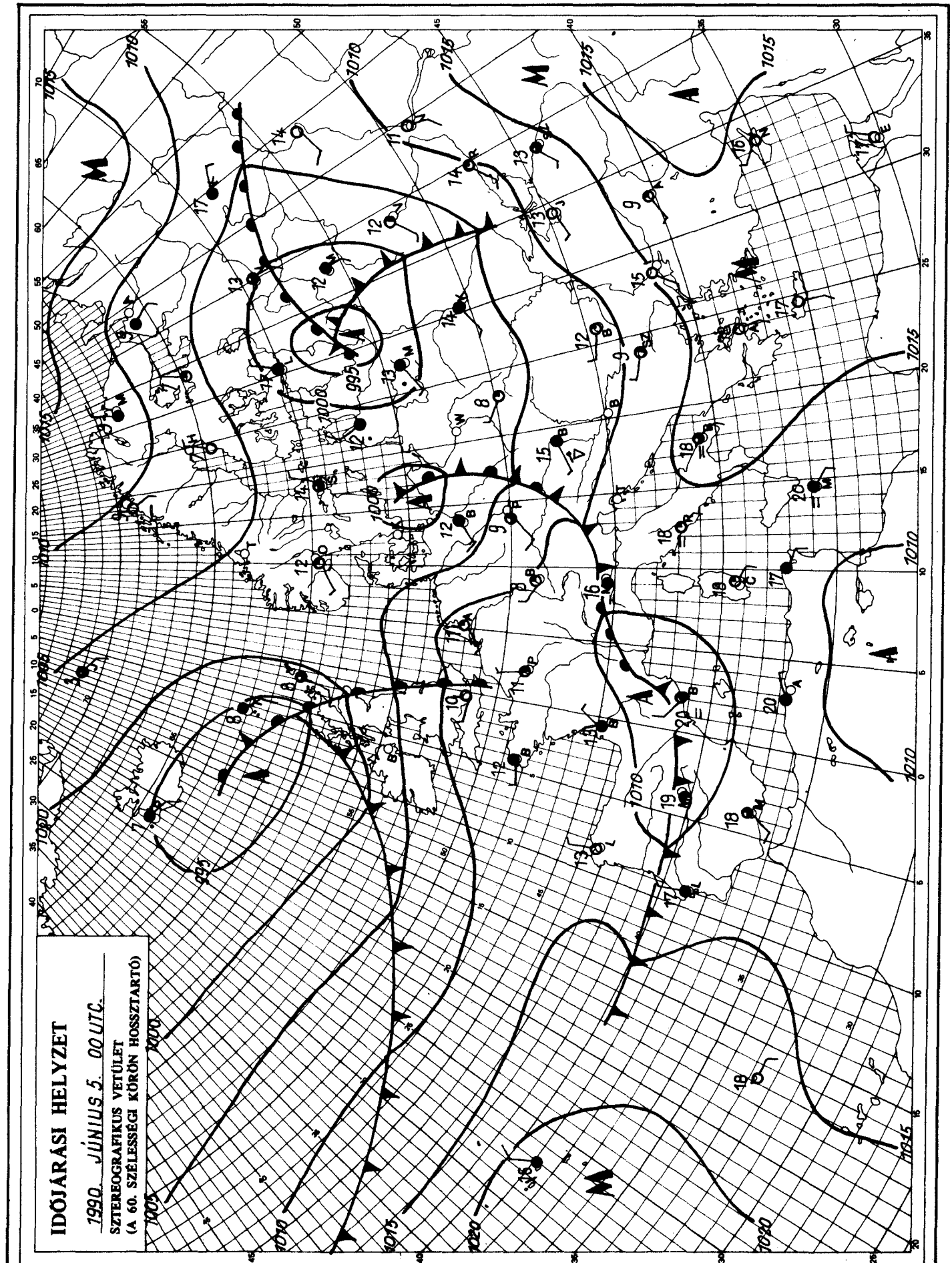

KIADJA: ORSZÁGOS METEOROLÓGIAI SZOLGÁLAT
Kiadásért felel: Barát József, az Országos Meteorológiai Szolgálat elnöke – Készült: az Országos Meteorológiai Szolgálat Nyomdájában, Budapest – Felelős vezető: Méthé Gyuláné – Munkaszám: 90-398 – Szerkesztésért felel: Kapovits Albert, a Központi Előrejelző Intézet igazgatója

Készíti: a KEI Rövidtávú Előrejelző Osztálya – Szakmai felelős: Németh Lajos osztályvezető – Megjelenik naponként
Megrendelhető: 1024 Budapest, II., Kitaibel Pál utca 1. – Pénzügyi Osztály – Telefon: 353-500
Jelmagyarázat a havi melléklethen

IDŐJÁRÁSI NAPIJELENTÉS

ЕЖЕДНЕВНЫЙ МЕТЕОРОЛОГИЧЕСКИЙ БЮЛЛЕТЕНЬ • DAILY WEATHER REPORT
BULLETIN QUOTIDIEN DE TEMPS • TÄGLICHER WETTERBERICHT

103. évfolyam 157. szám + Budapest + 1990. június 6. szerda

Az időjárási helyzet és a várható időjárás:

A Pireneusi- és a Skandináv-félsziget kivételével a kontinensen időjárási frontok láncolata teszi változékonnyá az időt. Többnyire erősen felhős az ég, és gyakran esik az eső, különösen jelentős mennyiségű az Appennini-félsziget déli részén és Jugoszlávia területén. A Földközi-tenger felől a Kárpát-medencébe is nedves levegő érkezik, így átmenetileg nálunk is országszerte várható eső. Az érkező időjárási front csütörtökön fokozatosan északkeletre távolodik.

Magyarországon szerdán egyre többfelé szakadozott fel a felhőzet, legkésőbb a délnyugati országrészben. Kisebb esők, záporok fordultak elő. A ma reggel 7 óráig lehullott eső mennyisége általában csapadéknyom és 3 mm között volt. Ennél többet Békéscsabáról jelentettek, 8 mm-t, Orosházáról, Körösszakálról 7, Szigetvárról 5 mm-t. A hőmérséklet csúcsértéke kedden délnyugaton 15, 18, másutt 19, 24 fok között alakult. Éjszakától ismét egyre többfelé növekedett meg a felhőzet, helyenként gyönge eső esett, de főként délkeleten a Nap is sütött. A hajnali 10, 15 fokról 11 órára északkeleten csak 13, 16, másutt 17, 23 fok közé emelkedett a hőmérséklet.

A Balaton vizének hőmérséklete Siófoknál 11 órakor 18 fok volt.

Ma 12 órakor Budapesten a hőmérséklet 19 fok, a tengerszintre átszámított légnyomás 1012 hPa, alig változik.

Várható időjárás csütörtök estig:

Ma mindenütt beborul az ég és ismétlődő eső, zápor várható. Csütörtökön átmeneti időszakokra felszakadozik a felhőzet és kevesebb helyen valószínű eső.
A légmozgás általában mérsékelt marad.
Éjszaka csupán 10, 15 fokig hűl a levegő és kisebb ködfoltok lesznek.
Délután északon 18, másutt 23 fok körül valószínű a hőmérséklet.

Pártai Lucia s. k.

A hőmérséklet napi középértéke és eltérése a sokévi átlagtól (Budapest belterületén):

1990. június 5.	17,4°C	-1,2°C

1871 óta ezen a napon Budapesten előfordult

legmagasabb hőmérséklet:	32,5°C (1921)
legalacsonyabb hőmérséklet:	3,9°C (1918)

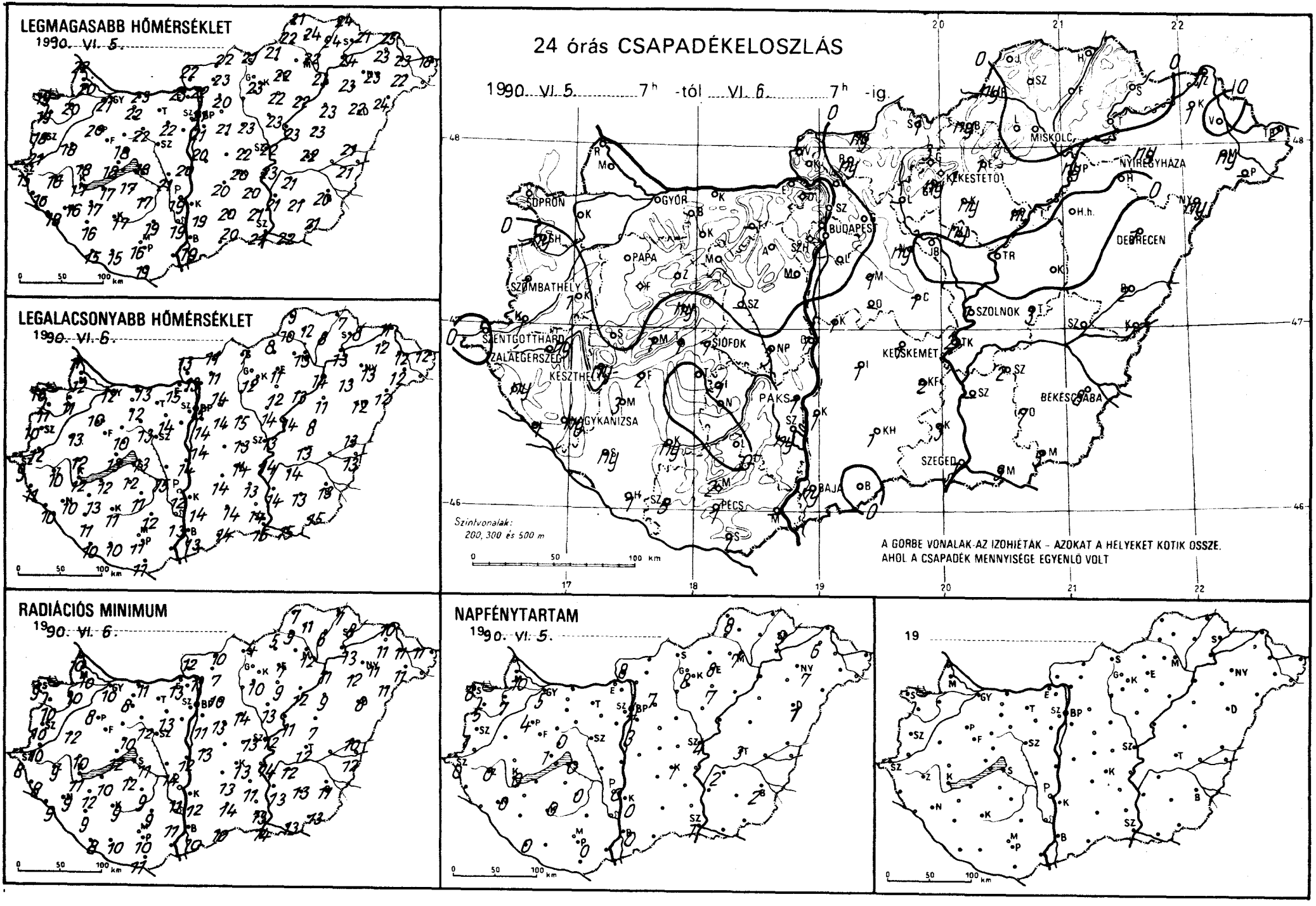
LEGMAGASABB HŐMÉRSÉKLET
1990. VI. 5.
LEGALACSONYABB HŐMÉRSÉKLET
1990. VI. 6.
RADIÁCIÓS MINIMUM
1990. VI. 6.
24 órás CSAPADÉKELOSZLÁS
1990. VI. 5. 7h -tól VI. 6. 7h -ig.
Szintvonalak:
200, 300 és 500 m
A GÖRBE VONALAK AZ IZOHIÉTÁK - AZOKAT A HELYEKET KÖTIK ÖSSZE,
AHOL A CSAPADÉK MENNYISÉGE EGYENLŐ VOLT
NAPFÉNYTARTAM
1990. VI. 5.
19
0 50 100 km
SOPRON
GYŐR
BUDAPEST
MISKOLC
NYÍREGYHÁZA
KÉKESTETŐ
DEBRECEN
PAPA
SZOMBATHELY
SZOLNOK
SIÓFOK
KECSKEMÉT
SZENTGOTTHÁRD
ZALAEGERSZEG
KESZTHELY
PAKS
BÉKÉSCSABA
NAGYKANIZSA
SZEGED
BAJA
PÉCS

1990.VI.6. 07 h-ig az utolsó 24 óra adatai						Előző nap napos órái
állomás	csapadék (mm)		max. hőmérséklet	min. hőmérséklet	rad. min.	
Győr	.	≃	21	12	10	5
Kapuvár	.	≃	20	11	10	7
Mosonmagyaróvár	.	≃	20	12	10	10
Rajka	.		22	11	10	
Sopron	.	≃	19	16	9	6
Sopronhorpács	ny	≃	19	11	10	5
Káld	1	≃	18	13	12	
Körmend	1		21	12	10	
Szentgotthárd	.	≃	15	9	8	0
Szombathely	1	≃	18	10	10	1
Lenti	ny		16	11	8	
Letenye	1	≃	18	10	9	
Nagykanizsa	ny	≃	16	10	9	0
Zalaegerszeg	ny	≃	16	10	9	0
Farkasgyepű	.		18	10	7	
Keszthely	ny	▽̇	17	12	11	0
Mencshely	1		17	12	11	1
Pápa	.	≃	20	10	8	4
Sümeg	.	≃	18	12	10	
Tihany	1	≃	18	13	12	
Veszprém	ny	≃	18	10	10	0
Zirc	.	=	18	11	9	
Fonyód	2	≃	17	12	10	
Homokszt. györgy	1	≃	15	10	8	0
Kaposvár	ny	≃	17	11	9	0
Marcali	3	≃	17	13	12	
Siófok	1	▽̇	18	13	11	0
Somogyszob	ny	≃	16	11	9	
Tab	.	≃	17	12	12	
Bábolna	.		21	13	9	
Esztergom	.		23	15	13	
Kisbér	.		22	12	8	
Komárom	.		23	13	11	
Tatabánya	–		–	–	–	
Alcsútdoboz	.	=	22	14	13	
Dunaújváros	1		20	14	12	
Martonvásár	–		–	–	–	
Mór	.	=	22	13	12	
Sárbogárd	3	=	21	15	14	
Székesfehérvár	–		–	–	–	
Iregszemcse	1	≃	17	11	9	0
Lengyel	.		19	12	9	
Paks	1	▽̇	19	12	11	0
Szekszárd	ny	=	19	13	11	
Árpádtető	2	=	15	13	11	
Mohács	–		–	–	–	
Pécs	1		16	11	10	0
Siklós	1	≃	19	11	11	
Szigetvár	5	=	15	10	10	
Budaörs	.		21	14	10	
Bp. Lőrinc	.		21	14	11	3
Bp. Met. Int.	.	=	21	15	–	4
Bp. Szab. hegy	.	=	18	10	8	
Cegléd	1	, =	22	13	13	
Dobogókő	–		–	–	–	
Gödöllő	.		20	14	10	7
Királyrét	.	≃	21	9	8	
Monor	1	▽̇ =	21	14	13	
Nagykáta	ny		23	15	14	
Szentendre	.	=	24	15	14	

1990.VI.6. 07 h-ig az utolsó 24 óra adatai						Előző nap napos órái
állomás	csapadék (mm)		max. hőmérséklet	min. hőmérséklet	rad. min.	
Vác	.	=	22	13	11	
Vámosmikola	.	=	22	13	12	8
Baja	ny	≃	19	13	10	0
Bácsalmás	.	=	20	14	10	
Izsák	1	=	20	14	13	
Kalocsa	1	≃	19	14	12	0
Kecskemét	1	≃	20	14	13	1
Kiskunfélegyháza	2		20	13	11	
Kiskunhalas	1		20	14	14	
Kunszentmiklós	1	▽̇ =	20	14	13	
Tiszakécske	2	=	23	14	14	
Balassagyarmat	ny		22	11	10	
Romhány	ny	▽̇	23	11	7	
Salgótarján	1	=	21	7	4	
Eger	1	, =	22	11	7	8
Galyatető	3		16	8	7	
Gyöngyös	ny		23	12	10	
Kékestető	1	▽̇ ≃	15	7	7	8
Kompolt	ny	,	22	12	9	7
Lőrinci	–		–	–	–	
Poroszló	ny		22	13	12	
Jászapáti	ny	=	23	14	13	
Jászberény	.	≃	24	14	11	
Karcag	.	=	23	8	7	
Szolnok	1	=	22	13	12	4
Tiszaroff	.	=	23	14	11	
Túrkeve	3	▽̇	22	13	12	3
Kistelek	3	▽̇ =	21	14	13	
Makó	3	▽̇	22	15	13	
Szeged	1		21	15	14	1
Szentes	4	▽̇	21	14	13	
Borsodnádasd	ny	≃	21	8	5	
Füged	.		24	8	6	
Hidasnémeti	.	=	24	7	7	
Jósvafő	.	=	21	9	7	8
Lillafüred	.	≃	21	9	8	
Miskolc	.		22	13	12	7
Putnok	ny	≃	22	10	9	
Sárospatak	.	≃	21	8	8	9
Szendrőlád	.	≃	24	12	11	
Tokaj	.		24	13	13	
Kisvárda	1	=	23	12	11	6
Mátészalka	ny	,	22	12	11	
Nyíregyháza	ny		23	13	11	7
Nyírlugos	ny	≃	24	12	11	
Pátyod	–		–	–	–	
Tiszabecs	2	≃	18	12	11	
Vásárosnamény	.	=	23	12	11	
Záhony	1		25	11	10	
Berettyóújfalu	2	=	21	13	10	
Debrecen	1	▽̇	22	12	8	1
Hajdúdorog	.		23	13	12	
Hortobágy	.		23	11	9	
Körösszakál	7		21	13	12	
Polgár	ny	=	23	14	11	
Békéscsaba	8	≃	20	13	11	2
Mezőhegyes	3		21	15	13	–
Orosháza	7		21	13	13	
Szarvas	2		21	14	12	2
Szeghalom	–		–	–	–	

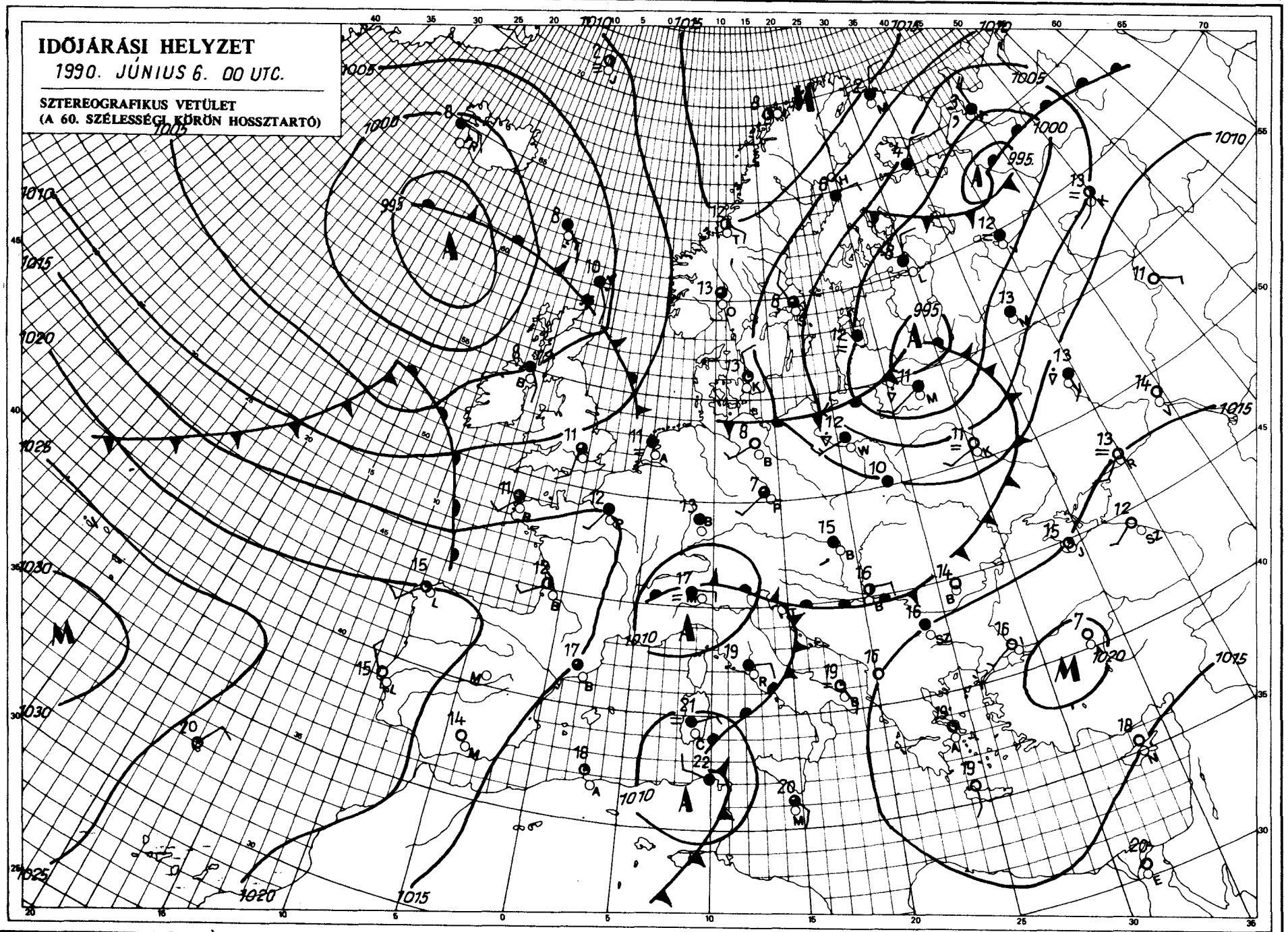

KIADJA: ORSZÁGOS METEOROLÓGIAI SZOLGÁLAT
Kiadásért felel: Bartfai József, az Országos Meteorológiai Szolgálat elnöke — Készült: az Országos Meteorológiai Szolgálat Nyomdájában, Budapest — Felelős vezető: Máthé Gyuláné — Munkaszám: 304. — Szerkesztésért felel: Kapovits Albert, a Központi Előrejelző Intézet igazgatója

Készült: a KEI Rövidtávú Előrejelző Osztálya — Szakmai felelős: Németh Lajos osztályvezető — Megjelenik naponként
Megrendelhető: 1024 Budapest, II., Kitaibel Pál utca 1. — Pénzügyi Osztály — Telefon: 363-500
Jelmagyarázat a havi mellékletben

IDŐJÁRÁSI NAPIJELENTÉS

ЕЖЕДНЕВНЫЙ МЕТЕОРОЛОГИЧЕСКИЙ БЮЛЛЕТЕНЬ • DAILY WEATHER REPORT
BULLETIN QUOTIDIEN DE TEMPS • TÄGLICHER WETTERBERICHT

103. évfolyam 158. szám + Budapest + 1990. június 7. csütörtök

Az időjárási helyzet és a várható időjárás:

Kontinensünk nagy részén időjárási frontok hatására változékony az idő, gyakran esik az eső és a hőmérséklet legmagasabb értéke 4–8 fokkal elmarad a sokéves átlagtól. A Portugál- és a Görög-tengerparton nyaralók ugyanakkor napos időnek örülhetnek és a hőmérséklet napközben megközelíti a 30 fokot. A Kárpát-medence térségét az elkövetkező napokban is az enyhe, nedves légtömegek uralják, ezért folytatódik a változékony, időnként csapadékos idő.

Hazánkban szerdán túlnyomóan borult volt az ég, csak északnyugaton és délkeleten sütött ki 2, 4 órára a Nap. A hőmérséklet kora délutánra általában 18, 23 fokig emelkedett, de délkeleten elérte a 25, 28 fokot. A reggeli órákban északkeleten kezdődött csapadéktevékenység fokozatosan átterjedt az ország többi részére is. A ma reggel 7 óráig lehullott csapadék mennyisége általában meghaladta az 5 mm-t, de sok helyen mértek 10 mm-nél is többet, sőt Szigetváron és Homokszentgyörgyön 24, illetve 25 mm esett. Az enyhe, csapadékos éjszaka után csütörtökön hajnalban 11, 16 fok volt a legalacsonyabb hőmérséklet. A délelőtti órákban folytatódott a borult, esős idő, 11 órakor 15 és 19 fok között volt a hőmérséklet.

A Balaton vizének hőmérséklete Siófoknál 11 órakor 18 fok volt.

Ma 12 órakor Budapesten a hőmérséklet 19 fok, a tengerszintre átszámított légnyomás 1012 hPa, alig változik.

Várható időjárás péntek estig:

Időnként felszakadozik a felhőzet, de újabb eső, zápor, helyenként zivatar várható.
A gyenge változó irányú szél zivatar idején megélénkülhet.
Hajnalban erősen párássá válik a levegő, a hőmérséklet általában 10, 15 fokig csökken.
Pénteken délután 19, 24 fok lesz.

Gyúró György s. k.

Távolabbi kilátások szombattól – keddig:

Változékony marad időjárásunk. Többször megnövekszik a felhőzet, és ilyenkor záporokra lehet számítani. Néhány órás napsütés mindegyik nap várható.
A legalacsonyabb hajnali hőmérséklet eleinte 10, 15, majd 8, 13 fok között,
a legmagasabb nappali hőmérsékletek 19, 24 fok között alakulnak.
Jelentős mennyiségű (legalább napi 5 mm) csapadék az ország területének 60 százalékán várható.

Középtávú Előrejelző Csoport

A hőmérséklet napi középértéke és eltérése a sokévi átlagtól (Budapest belterületén):

1990. június 6.	16,3°C	-2,6°C

1871 óta ezen a napon Budapesten előfordult

legmagasabb hőmérséklet:	31,5°C (1979, 1982)
legalacsonyabb hőmérséklet:	6,1°C (1918)

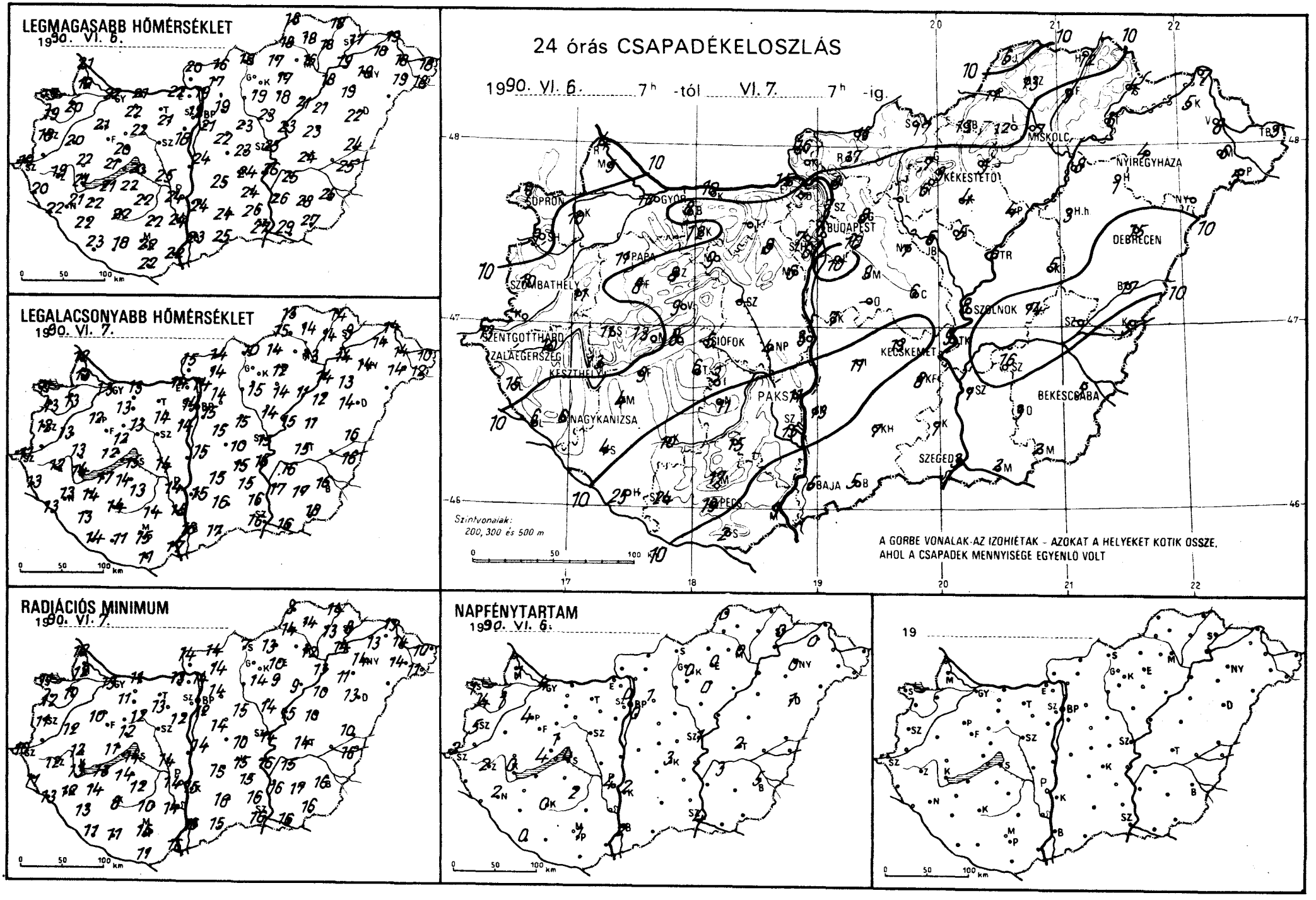
LEGMAGASABB HŐMÉRSÉKLET
1990. VI. 6.
LEGALACSONYABB HŐMÉRSÉKLET
1990. VI. 7.
RADIÁCIÓS MINIMUM
1990. VI. 7.
24 órás CSAPADÉKELOSZLÁS
1990. VI. 6. 7h -tól VI. 7. 7h -ig.
SOPRON
GYŐR
BUDAPEST
MISKOLC
NYÍREGYHÁZA
KÉKESTETŐ
DEBRECEN
PÁPA
SZOMBATHELY
SZOLNOK
SZENTGOTTHÁRD
ZALAEGERSZEG
KESZTHELY
SIÓFOK
KECSKEMÉT
BÉKÉSCSABA
PAKS
NAGYKANIZSA
SZEGED
BAJA
PÉCS
Szintvonalak:
200, 300 és 500 m
A GÖRBE VONALAK AZ IZOHIÉTÁK - AZOKAT A HELYEKET KÖTIK ÖSSZE, AHOL A CSAPADÉK MENNYISÉGE EGYENLŐ VOLT
NAPFÉNYTARTAM
1990. VI. 6.
19

1990.VI.7. 07 h-ig az utolsó 24 óra adatai						Előző nap napos órái
állomás	csapadék (mm)		max. hőmérséklet	min. hőmérséklet	rad. min.	
Győr	10	∽	22	13	13	4
Kapuvár	10	≃	20	13	10	1
Mosonmagyaróvár	5	=	19	13	12	1
Rajka	4		21	12	12	
Sopron	7	∽	19	11	11	1
Sopronhorpács	9	∽	19	13	12	4
Káld	11	=	20	13	12	
Körmend	–		–	–	–	
Szentgotthárd	13	≃	19	11	10	2
Szombathely	10	▽ =	18	12	11	5
Lenti	15	=	20	13	11	
Letenye	6		22	13	13	
Nagykanizsa	6	▽ =	21	13	12	2
Zalaegerszeg	10	▽ =	19	12	12	2
Farkasgyepű	8		25	11	8	
Keszthely	13	▽ =	21	14	13	0
Mencshely	13	=	21	12	11	4
Pápa	11	∽	21	12	10	4
Sümeg	11		22	13	12	
Tihany	8	≃	22	14	13	
Veszprém	9	=	20	12	12	1
Zirc	8	≃	20	12	12	
Fonyód	9		21	17	13	
Homokszt. györgy	25		23	14	11	0
Kaposvár	10		22	14	8	0
Marcali	4		22	14	14	
Siófok	5	▽	20	15	14	4
Somogyszob	4		22	13	13	
Tab	6	=	22	14	14	
Bábolna	8		21	13	12	
Esztergom	15		22	14	13	
Kisbér	12		22	13	11	
Komárom	10	=	21	13	11	
Tatabánya	–		–	–	–	
Alcsútdoboz	8	≡	21	14	13	
Dunaújváros	3		24	15	13	
Martonvásár	6	, =	18	14	12	
Mór	9	=	22	13	12	
Sárbogárd	4	=	25	14	14	
Székesfehérvár	–		–	–	–	
Iregszemcse	3	≃	22	13	12	2
Lengyel	15	=	22	14	10	
Paks	11	▽ ≡	24	14	14	4
Szekszárd	15	=	24	15	14	
Árpádtető	17	≡	22	14	14	
Mohács	9	▽ =	23	17	16	
Pécs	19		22	15	15	1
Siklós	2	≃	22	11	11	
Szigetvár	24	⊏ =	18	11	11	
Budaörs	6	=	21	15	15	
Bp. Lőrinc	10	=	21	15	12	0
Bp. Met. Int.	6	≃	19	14	–	0
Bp. Szab. hegy	7	≃	17	13	8	
Cegléd	6	=	23	10	10	
Dobogókő	–		–	–	–	
Gödöllő	8	≃	19	14	14	1
Királyrét	–		–	–	–	
Monor	9	≃	22	15	14	
Nagykáta	7		23	15	15	
Szentendre	7	=	20	15	14	

1990.VI.7. 07 h-ig az utolsó 24 óra adatai						Előző nap napos órái
állomás	csapadék (mm)		max. hőmérséklet	min. hőmérséklet	rad. min.	
Vác	8	=	19	14	14	
Vámosmikola	16	≃	20	15	14	0
Baja	5	=	23	16	16	2
Bácsalmás	5	≃	25	17	15	
Izsák	11	=	25	15	15	
Kalocsa	13		24	15	15	2
Kecskemét	13	=	24	15	15	3
Kiskunfélegyháza	8		24	15	15	
Kiskunhalas	7	≃	24	16	16	
Kunszentmiklós	7	▽ =	24	15	14	
Tiszakécske	9	≃	26	16	16	
Balassagyarmat	16	▽ =	16	14	14	
Romhány	17	≃	17	14	14	
Salgótarján	17		18	10	7	
Eger	5	≃	17	12	10	0
Galyatető	7	≡	15	11	11	
Gyöngyös	6	≃	19	15	14	
Kékestető	9	▽ ≡	12	11	11	0
Kompolt	4		18	14	9	0
Lőrinci	–		–	–	–	
Poroszló	4		21	14	9	
Jászapáti	5	≃	23	14	14	
Jászberény	6	=	21	15	14	
Karcag	5	≃	23	11	10	
Szolnok	8	≃	23	15	14	1
Tiszaroff	6	≃	23	15	15	
Túrkeve	14	=	24	15	14	2
Kistelek	1	▽ ≃	26	16	16	
Makó	2		29	16	16	
Szeged	3		27	16	16	4
Szentes	1		26	17	16	
Borsodnádasd	13	=	17	14	13	
Füged	9	≃	18	14	13	
Hidasnémeti	12	≃	18	14	14	
Jósvafő	6	≡	16	13	9	0
Lillafüred	12	≃	18	13	12	
Miskolc	7	≡	16	13	12	0
Putnok	11		18	15	14	
Sárospatak	4	∽	17	9	8	0
Szendrőlád	13	∽	18	14	14	
Tokaj	6	≡	19	14	14	
Kisvárda	5	=	18	14	13	0
Mátészalka	6		19	14	14	
Nyíregyháza	4	=	18	14	14	0
Nyírlugos	–		–	–	–	
Pátyod	5	▽	18	12	11	
Tiszabecs	5	=	18	10	10	
Vásárosnamény	8	≃	18	14	14	
Záhony	7	≃	19	14	13	
Berettyóújfalu	17	▽ =	24	16	10	
Debrecen	15	≃	22	14	13	1
Hajdúdorog	1	≃	19	13	11	
Hortobágy	3		21	12	10	
Körösszakál	5		25	16	16	
Polgár	8	≃	18	14	13	
Békéscsaba	5	≃	25	16	16	5
Mezőhegyes	2		27	18	16	–
Orosháza	3	≃	28	17	17	
Szarvas	16	▽ =	25	16	15	3
Szeghalom	–		–	–	–	

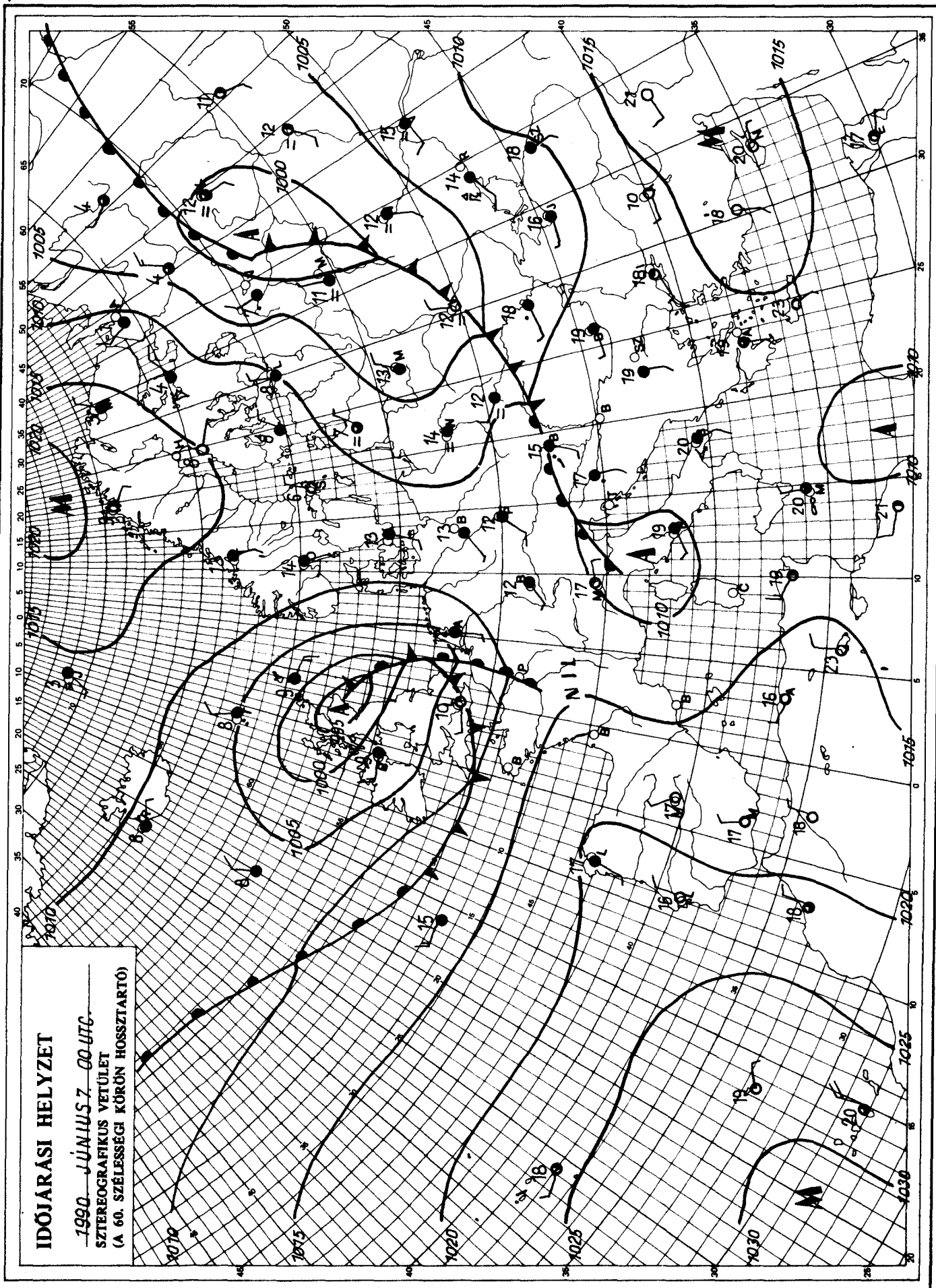

KIADJA: ORSZÁGOS METEOROLÓGIAI SZOLGÁLAT
Kiadásért felel: Barát József, az Országos Meteorológiai Szolgálat elnöke — Készült: az Országos Meteorológiai Szolgálat Nyomdájában, Budapest — Felelős vezető: Máthé Gyuláné — Munkaszám: 90-395 — Sokszorosításért felel: Kapovits Albert, a Központi Előrejelző Intézet igazgatója

Készíti: a KEI Rövidtávú Előrejelző Osztálya — Szakmai felelős: Németh Lajos osztályvezető — Megjelenik naponként
Megrendelhető: 1024 Budapest, II., Kitaibel Pál utca 1. — Pénzügyi Osztály — Telefon: 353-500
Jelmagyarázat a havi mellékletben

IDŐJÁRÁSI NAPIJELENTÉS

ЕЖЕДНЕВНЫЙ МЕТЕОРОЛОГИЧЕСКИЙ БЮЛЛЕТЕНЬ • DAILY WEATHER REPORT
BULLETIN QUOTIDIEN DE TEMPS • TÄGLICHER WETTERBERICHT

103. évfolyam 159. szám + Budapest + 1990. június 8. péntek

Az időjárási helyzet és a várható időjárás:

Nyugat-Európai középponttal igen nagy kiterjedésű ciklon örvénylik. Összefüggő frontrendszere az éjféli órákban a Koppenhága, Prága, München, Zürich vonalban húzódott. A frontzóna hazánkat az éjféli órákban éri el, hatására többfelé zivatar alakul ki, sokfelé jelentős mennyiségű csapadékkal. Holnap szeles idő várható, néhány órás napsütéssel.

Magyarországon csütörtökön az ország északnyugati részét kivéve túlnyomóan erősen felhős idő volt. A hőmérséklet csúcsértéke 20 és 25 fok között alakult. A ma reggel 7 óráig lehullott csapadék mennyisége csapadéknyom és 8 mm között volt. Péntek hajnalra általában 11, 17 fokig hűlt le a levegő. Délelőtt a Dunántúlon borult, esős, keleten változóan felhős idő volt. A gyenge légmozgás mellett 11 órára 16, 22 fokig emelkedett a levegő hőmérséklete.

A Balaton vizének hőmérséklete Siófoknál 11 órakor 19 fok volt.

Ma 12 órakor Budapesten a hőmérséklet 20 fok, a tengerszintre átszámított légnyomás 1007 hPa, gyengén süllyed.

Várható időjárás szombat estig:

Ma túlnyomóan erősen felhős, vagy borult lesz az ég, sokfelé várható eső, zápor, néhol zivatar és felhőszakadás is kialakul.
Holnap (szombaton) a felhőátvonulásokból szórványos záporok alakulnak ki. Néhány órás napsütés mindenütt valószínű.
A mérsékelt déli szél holnap nyugatira, északnyugatira fordul és megerősödik, a Kisalföldön viharossá fokozódik.
A hőmérséklet hajnalban 10 és 15 fok között,
kora délután 18 és 23 fok között lesz.

Pálóczi Györgyi s. k.

A hőmérséklet napi középértéke és eltérése a sokévi átlagtól (Budapest belterületén):

1990. június 7.	17,8°C	-1,1°C

1871 óta ezen a napon Budapesten előfordult

legmagasabb hőmérséklet:	32,2°C (1945)
legalacsonyabb hőmérséklet:	7,6°C (1986)

LEGMAGASABB HŐMÉRSÉKLET

1990. VI. 7.

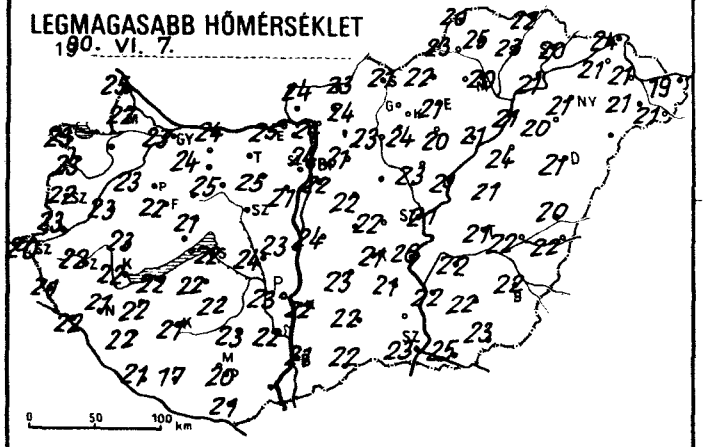

LEGALACSONYABB HŐMÉRSÉKLET

1990. VI. 8.

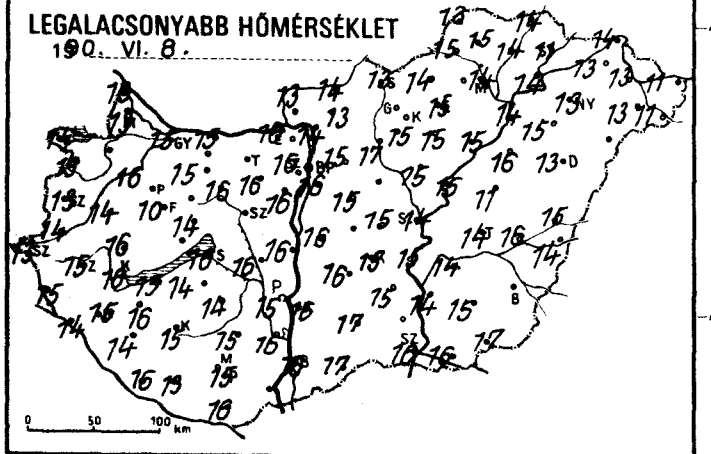

RADIÁCIÓS MINIMUM

1990. VI. 8.

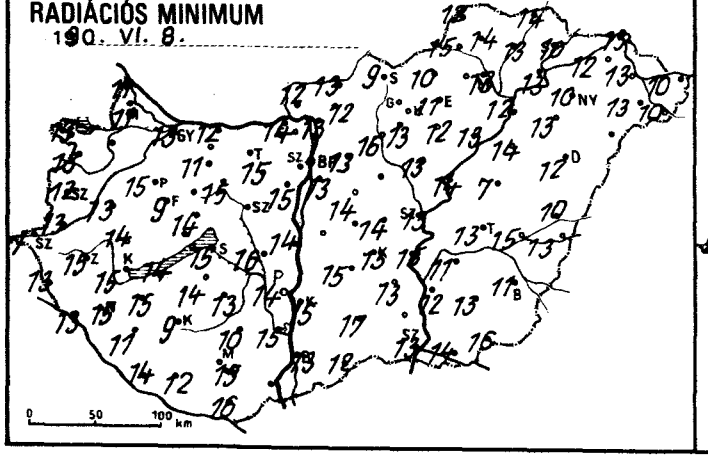

24 órás CSAPADÉKELOSZLÁS

1990. VI. 7. 7^{h} -tól VI. 8. 7^{h} -ig.

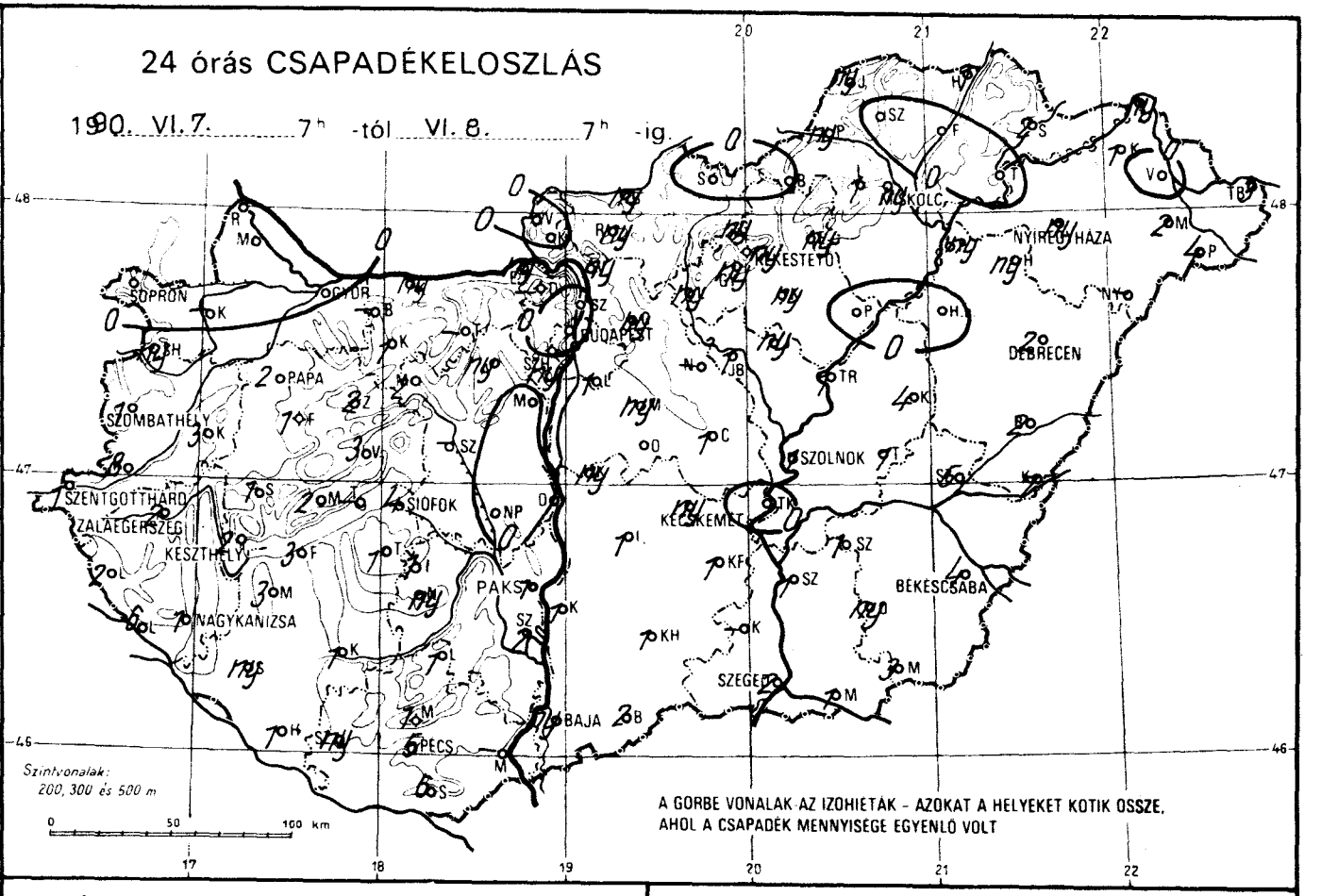

NAPFÉNYTARTAM

1990. VI. 7.

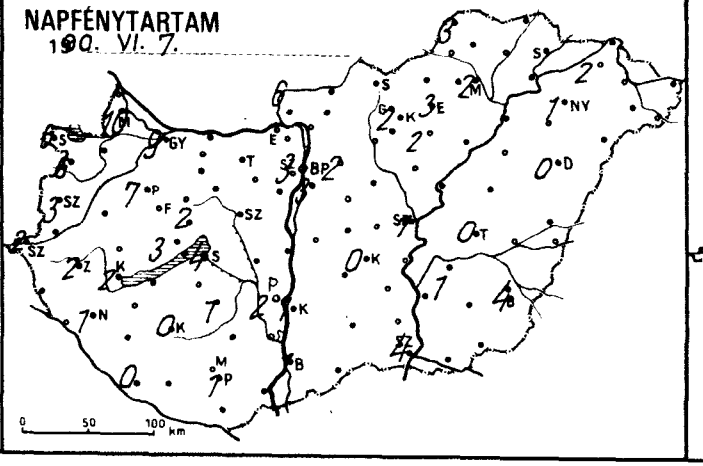

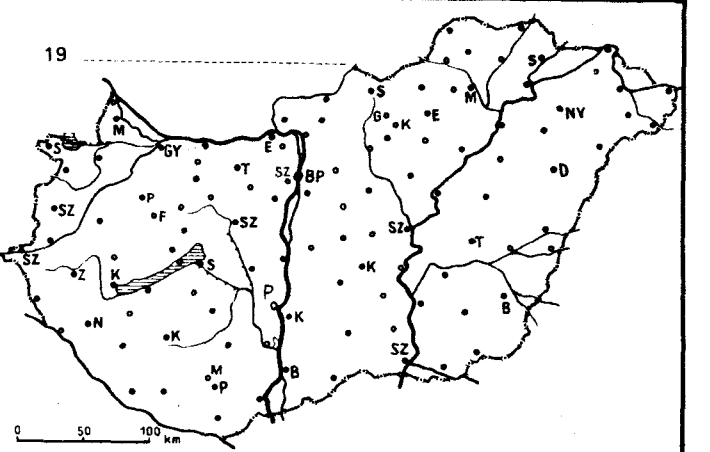

1990.VI.8. 07 h-ig az utolsó 24 óra adatai						Előző nap napos órái
állomás	csapadék (mm)		max. hőmérséklet	min. hőmérséklet	rad. min.	
Győr	.	=	23	15	13	9
Kapuvár	–		–	–	–	
Mosonmagyaróvár	.	=	22	13	11	10
Rajka	.	=	25	13	11	
Sopron	.	⌒	23	14	13	6
Sopronhorpács	ny		23	15	13	6
Káld	3	▽ =	23	14	13	
Körmend	8		23	14	13	
Szentgotthárd	1	=	29	13	7	2
Szombathely	1		22	13	12	3
Lenti	2	=	21	15	13	
Letenye	6		22	14	13	
Nagykanizsa	1	≡	21	15	15	1
Zalaegerszeg	2	▽ =	22	15	15	2
Farkasgyepű	1		22	10	9	
Keszthely	2	▽ ⌒	22	16	15	2
Mencshely	2	=	21	15	14	3
Pápa	2		23	16	15	7
Sümeg	1	=	23	16	14	
Tihany	–		–	–	–	
Veszprém	3	=	21	14	14	2
Zirc	2	=	21	14	14	
Fonyód	3	=	22	15	14	
Homokszt. györgy	1	⌒	21	16	14	0
Kaposvár	1	⌒	21	15	9	0
Marcali	3		22	16	15	
Siófok	4	▽	22	16	15	4
Somogyszob	ny		22	14	11	
Tab	1	=	22	14	14	
Bábolna	–		–	–	–	
Esztergom	ny		25	16	14	
Kisbér	1		24	15	11	
Komárom	ny	=	24	15	12	
Tatabánya	–		–	–	–	
Alcsútdoboz	ny	≡	25	16	15	
Dunaújváros	.		23	16	14	
Martonvásár	.	≡	21	16	15	
Mór	2	▽ =	25	16	15	
Sárbogárd	.	=	24	16	16	
Székesfehérvár	–		–	–	–	
Iregszemcse	1	=	22	14	13	1
Lengyel	1		23	15	10	
Paks	1	▽ =	23	15	14	2
Szekszárd	2	⌒	22	16	15	
Árpádtető	1	⌒	18	14	12	
Mohács	–		–	–	–	
Pécs	5	=	20	15	15	1
Siklós	6	▽ =	21	16	16	
Szigetvár	ny	≡	17	13	12	
Budaörs	ny	≡	23	16	15	
Bp. Lőrinc	1	▽ =	22	16	13	3
Bp. Met. Int.		=	23	16	–	3
Bp. Szab. hegy		=	20	16	14	
Cegléd	1	=	22	15	14	
Dobogókő	–		–	–	–	
Gödöllő	ny	=	21	15	13	2
Királyrét	.	⌒	22	11	11	
Monor	ny	=	22	15	14	
Nagykáta	–		–	–	–	
Szentendre	.	=	24	16	14	

1990.VI.8. 07 h-ig az utolsó 24 óra adatai						Előző nap napos órái
állomás	csapadék (mm)		max. hőmérséklet	min. hőmérséklet	rad. min.	
Vác	ny	≡	24	14	13	
Vámosmikola	.	=	24	13	12	6
Baja	ny	≡	21	16	13	1
Bácsalmás	2	=	22	17	12	
Izsák	1	=	23	16	15	
Kalocsa	1	⌒	22	16	15	1
Kecskemét	ny	⌒	21	15	13	0
Kiskunfélegyháza	1		21	15	13	
Kiskunhalas	1	⌒	22	17	17	
Kunszentmiklós	ny	, =	24	16	–	
Tiszakécske			26	15	15	
Balassagyarmat	ny	≡	23	14	13	
Romhány	ny	=	24	13	12	
Salgótarján	.	=	21	13	9	
Eger	ny	, =	21	15	11	3
Galyatető	ny	,	18	11	9	
Gyöngyös	ny		24	15	13	
Kékestető	ny	≡	14	11	10	2
Kompolt	ny	⌒	20	15	12	2
Lőrinci	ny	≡	23	17	16	
Poroszló	.	⌒	21	15	13	
Jászapáti	ny	=	23	15	13	
Jászberény	1	=	23	16	14	
Karcag	4	=	21	11	7	
Szolnok	1	=	21	14	13	1
Tiszaroff	1	⌒	21	15	14	
Túrkeve	1		21	14	13	0
Kistelek	–		–	–	–	
Makó	1	▽ ⌒	25	16	14	
Szeged	2	=	23	16	13	4
Szentes	1		22	15	12	
Borsodnádasd	.	≡	22	14	10	
Füged	.	=	23	14	13	
Hidasnémeti	1	=	22	14	14	
Jósvafő	ny	≡	20	13	12	3
Lillafüred	1	=	19	12	10	
Miskolc	ny	≡	20	14	13	2
Putnok	ny	⌒	23	15	15	
Sárospatak	2	=	20	11	10	
Szendrőlád		⌒	25	15	14	
Tokaj		=	21	14	13	
Kisvárda	1	≡	21	13	12	2
Mátészalka	2		21	13	13	
Nyíregyháza	ny	=	21	13	10	1
Nyírlugos	–		–	–	–	
Pátyod	4	⌒	21	11	10	
Tiszabecs	3	⌒	19	11	10	
Vásárosnamény		=	21	13	13	
Záhony	ny		24	14	13	
Berettyóújfalu	2	=	20	15	10	
Debrecen	2	▽ ⌒	21	13	12	0
Hajdúdorog	ny	, ⌒	20	15	13	
Hortobágy			24	16	14	
Körösszakál	7		22	14	13	
Polgár	ny	=	21	14	12	
Békéscsaba	4	=	22	13	11	4
Mezőhegyes	3		23	17	16	–
Orosháza	ny	⌒	22	15	13	
Szarvas	1	▽ =	22	14	11	1
Szeghalom	5	=	22	16	15	

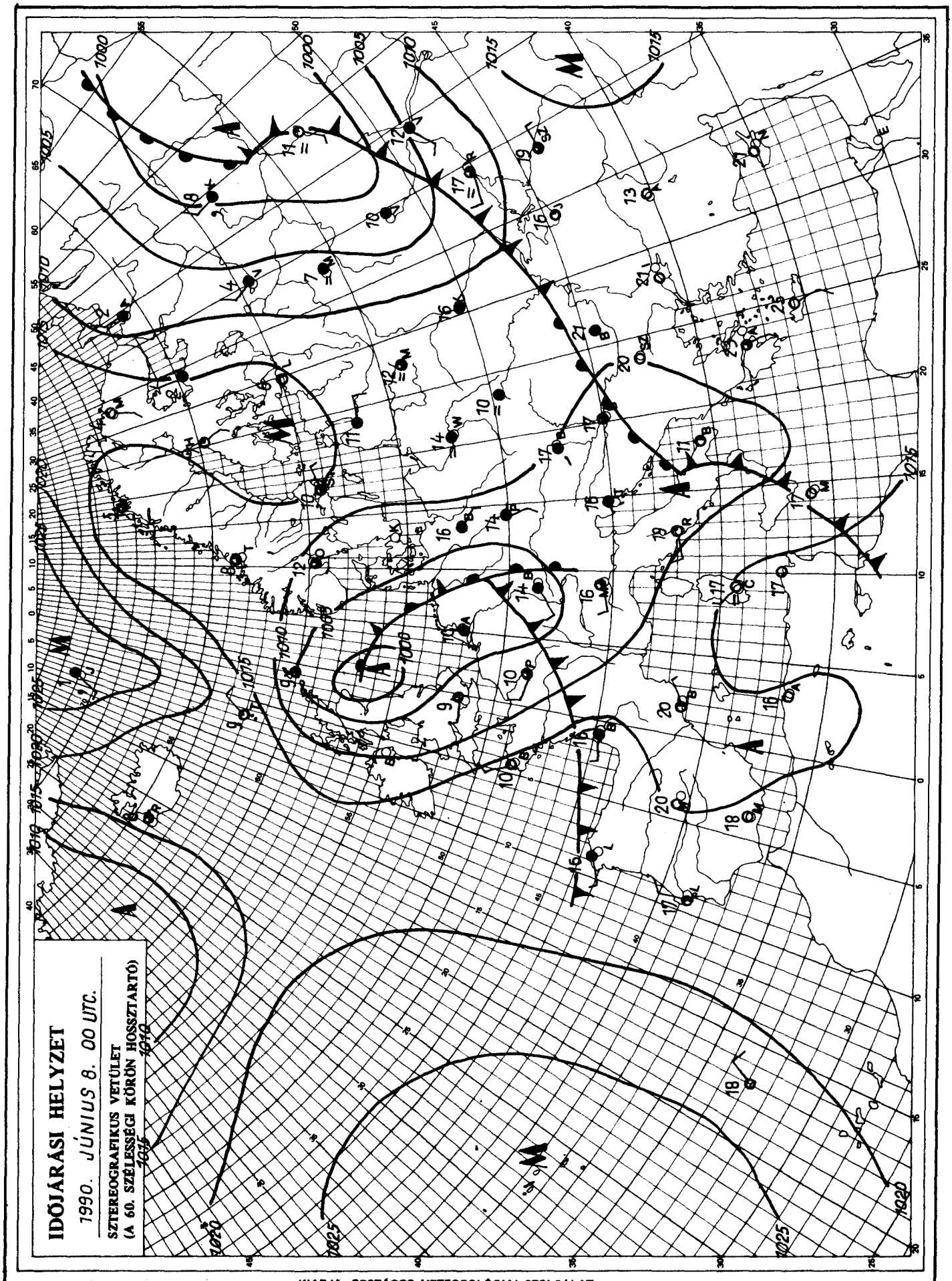

KIADJA: ORSZÁGOS METEOROLÓGIAI SZOLGÁLAT
Kiadásért felel: Barát József, az Országos Meteorológiai Szolgálat elnöke — Készült: az Országos Meteorológiai Szolgálat Nyomdájában, Budapest — Felelős vezető: Máthé Gyuláné — Munkaszám: 90.308. Szerkesztésért felel: Kapovits Albert, a Központi Előrejelző Intézet igazgatója

Készíti: a KEI Rövidtávú Előrejelző Osztálya — Szakmai felelős: Németh Lajos osztályvezető — Megjelenik naponként
Megrendelhető: 1024 Budapest, II., Kitaibel Pál utca 1. — Pénzügyi Osztály — Telefon: 353-500
Jelmagyarázat a havi mellékletben

IDŐJÁRÁSI NAPIJELENTÉS

ЕЖЕДНЕВНЫЙ МЕТЕОРОЛОГИЧЕСКИЙ БЮЛЛЕТЕНЬ • DAILY WEATHER REPORT
BULLETIN QUOTIDIEN DE TEMPS • TÄGLICHER WETTERBERICHT

103. évfolyam 160. szám + Budapest + 1990. június 9. szombat

Az időjárási helyzet és a várható időjárás:

Kontinensünk középső vidékeit hatalmas légörvény uralja. A La-Manche csatornától a Fekete-tengerig, illetve a Balti-tengertől az Adriáig eső területeken változékony, többnyire hűvös, gyakorta esős az idő. Az említett légörvény helyzete várhatóan alig változik, így átmeneti száraz időszak után ismét nagy nedvességtartalmú levegő éri el a Kárpát-medencét.

Magyarországon pénteken mindössze 1–2 órán át, keleten, délkeleten 4–6 órán át sütött a Nap. Országszerte hullott eső, zápores, szinte országszerte volt zivatar, egy-két helyen jégesőt is észleltek. A hőmérséklet csúcsértéke általában 20, 25 fok között, keleten kevéssel 25 fok fölött alakult. A szombat reggelig mért csapadékösszeg az ország nagyobb hányadán 10 mm fölött, nyugaton és az Északi-Középhegységben helyenként 30 mm fölött volt. A legtöbb, mért csapadékot Balassagyarmatról és Romhányból jelentették 50, illetve 65 mm-t. Szombat reggelre 9, 16 fok közé hűlt le a levegő. Délelőtt inkább csak keleten fordult elő eső, zápores, az ország nagyobb részén – rövid időszakokra – kisütött a Nap. A Dunántúlon helyenként viharos volt az északnyugati szél. A hőmérséklet 11 órára 14, 19 fok közé emelkedett.

A Balaton vizének hőmérséklete Siófoknál 11 órakor 17 fok volt.

Ma 12 órakor Budapesten a hőmérséklet 17 fok, a tengerszintre átszámított légnyomás 1007 hPa, erősen emelkedik.

Várható időjárás vasárnap estig:

Átmenetileg részben napos, nagyrészt száraz, szeles idő lesz, majd szombat estétől mérséklődik a szél, nyugat felől ismét beborul az ég és egyre többfelé ered el az eső, zápores, helyenként zivatar is kialakul.
Vasárnap délután a Dunántúlon már felszakadozik a felhőzet, előbukkan a Nap, egyúttal ismét megerősödik az északnyugati szél.
Hűvös lesz az idő.
A legalacsonyabb éjszakai hőmérséklet 10, 15 fok között,
a legmagasabb nappali hőmérséklet vasárnap csupán 15, 20 fok között alakul.

Török Dénes s. k.

A hőmérséklet napi középértéke és eltérése a sokévi átlagtól (Budapest belterületén):

1990. június 8.	18,3°C	-1,2°C

1871 óta ezen a napon Budapesten előfordult

legmagasabb hőmérséklet:	33,4°C (1945)
legalacsonyabb hőmérséklet:	7,2°C (1933)

LEGMAGASABB HŐMÉRSÉKLET

19 90.VI.8

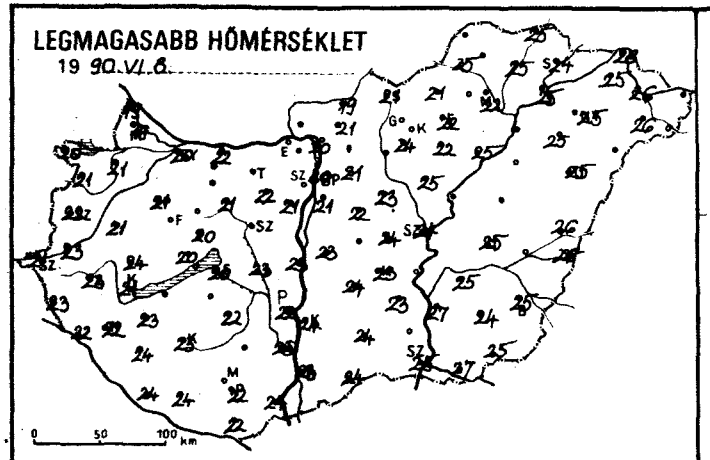

LEGALACSONYABB HŐMÉRSÉKLET

19 90.VI.9

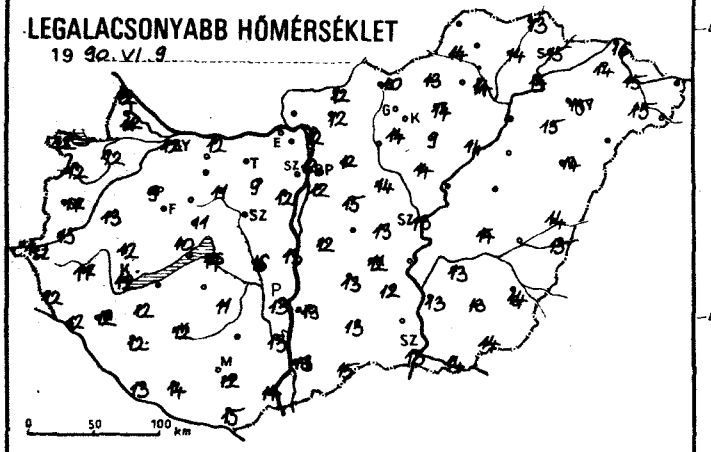

24 órás CSAPADÉKELOSZLÁS

19 90.VI.8 7h -tól VI.9 7h -ig

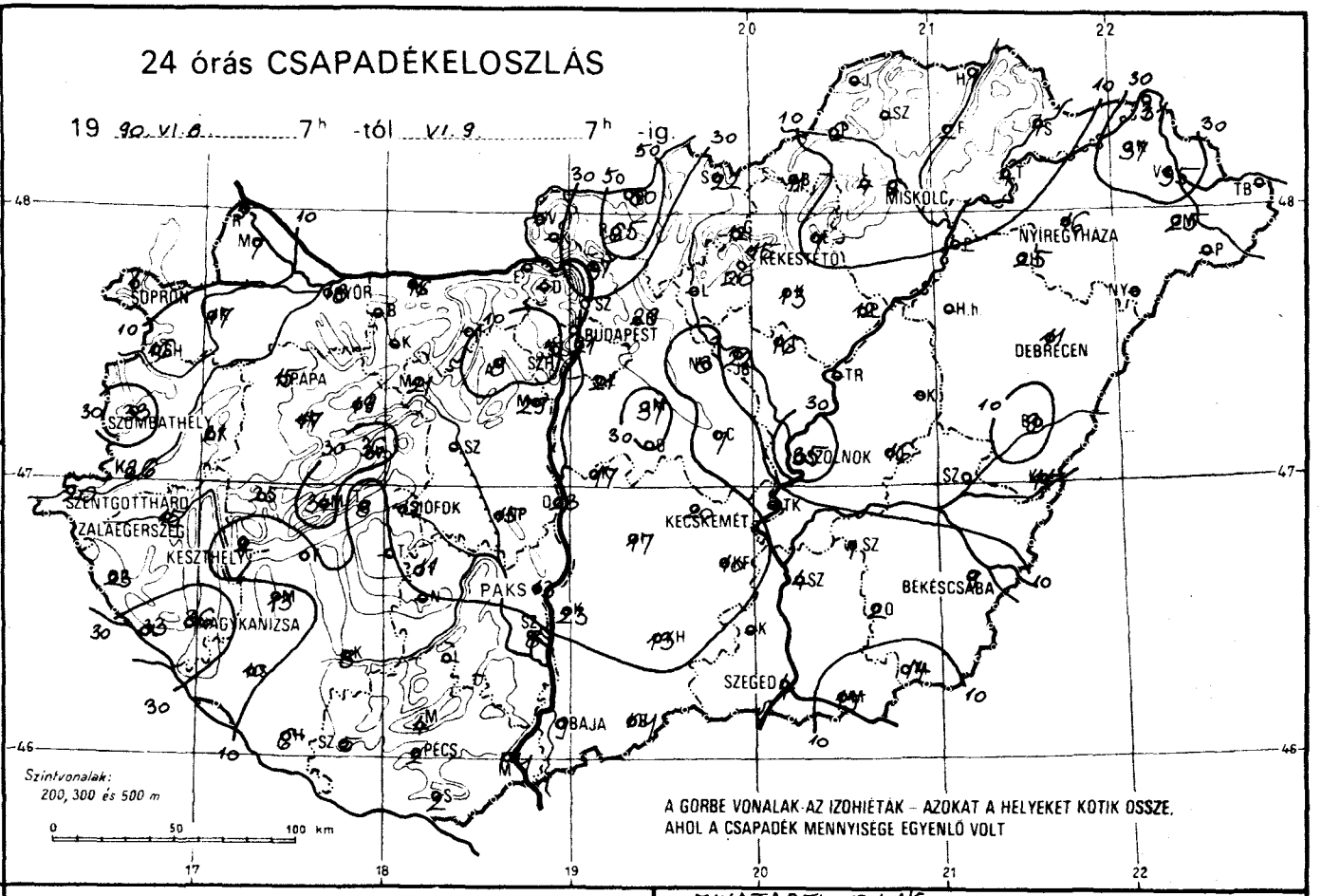

RADIÁCIÓS MINIMUM

19 90.VI.9

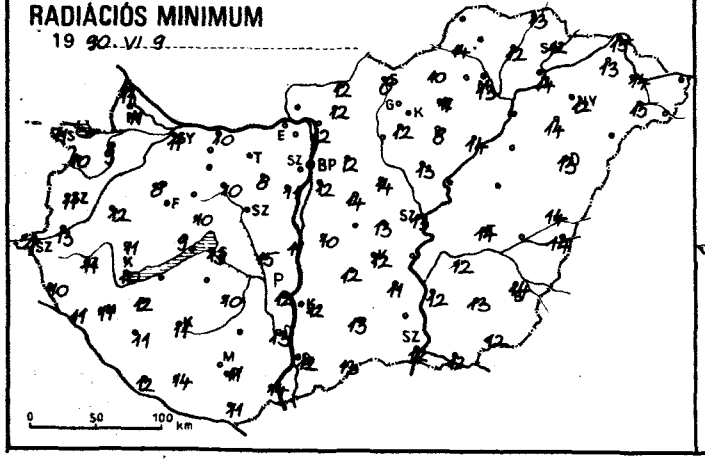

NAPFÉNYTARTAM

19 90.VI.8

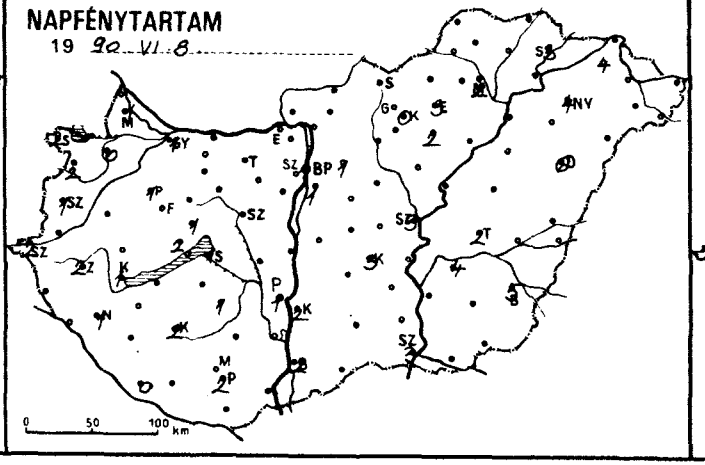

ZIVATARELOSZLÁS

19 90.VI.8 7h – VI.9 7h

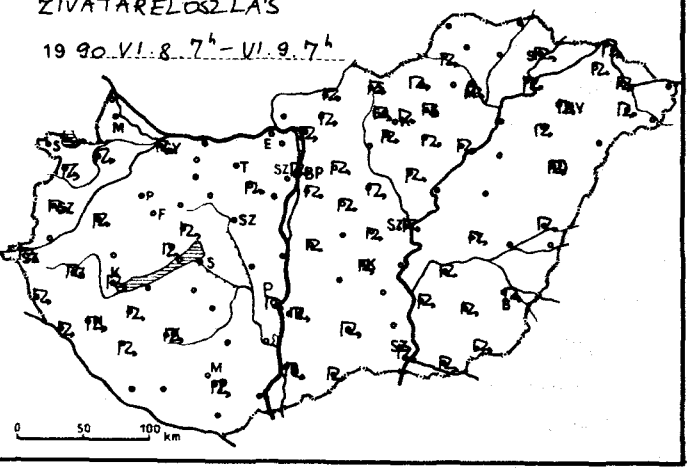

19 90.VI.9. 07 h-ig az utolsó 24 óra adatai						Előző nap napos órái	19 90.VI.9. 07 h-ig az utolsó 24 óra adatai						Előző nap napos órái
állomás	csapadék (mm)		max. hőmérséklet	min. hőmérséklet	rad. min.		állomás	csapadék (mm)		max. hőmérséklet	min. hőmérséklet	rad. min.	
Győr	18		20	12	11	1	Vác	37	=	20	12	12	
Kapuvár	17		21	12	9	0	Vámosmikola	–		–	–	–	–
Mosonmagyaróvár	7		19	12	11	1	Baja	9	=	23	13	12	2
Rajka	5		19	12	11		Bácsalmás	ny	=	24	15	13	
Sopron	1		20	12	11	2	Izsák	17	=	24	13	12	
Sopronhorpács	16		21	12	10	2	Kalocsa	23		24	13	12	2
Káld	21	=	21	13	12		Kecskemét	20		23	12	12	3
Körmend	26		23	15	13		Kiskunfélegyháza	10		23	12	11	
Szentgotthárd	20		21	10	9	2	Kiskunhalas	13		24	13	13	
Szombathely	33	=	22	11	11	1	Kunszentmiklós	17	=	23	12	10	
Lenti	23		23	12	10		Tiszakécske	–		–	–	–	
Letenye	33		22	12	11		Balassagyarmat	50	=	19	12	12	
Nagykanizsa	36	▲ =	22	12	11	1	Romhány	65		21	12	12	
Zalaegerszeg	15		23	11	11	2	Salgótarján	22	=	21	10	8	
Farkasgyepű	17		21	11	9		Eger	7		22	14	11	3
Keszthely	2	=	21	12	10	1	Galyatető	12		16	10	9	
Mencshely	34	=	20	10	9	2	Gyöngyös	20	=	24	14	12	
Pápa	15		21	9	8	1	Kékestető	15	=	14	10	10	0
Sümeg	25		24	12	11		Kompolt	13		22	9	8	2
Tihany	8	=	21	12	11		Lőrinci	–		–	–	–	
Veszprém	36	=	20	11	10	1	Poroszló	12	=	25	14	14	
Zirc	19		19	10	10		Jászapáti	16		25	14	13	
Fonyód	–		–	–	–		Jászberény	22	=	23	13	13	
Homokszt. györgy	6		24	13	12	0	Karcag	–		–	–	–	
Kaposvár	8		23	12	11	2	Szolnok	35	=	24	13	13	3
Marcali	13		23	12	12		Tiszaroff	–		–	–	–	
Siófok	12		20	14	13	1	Túrkeve	16		25	14	14	2
Somogyszob	10		24	12	11		Kistelek	–		–	–	–	
Tab	–		–	–	–		Makó	15		27	14	12	
Bábolna	–		–	–	–		Szeged	4		25	13	12	3
Esztergom	–		–	–	–		Szentes	4		27	13	12	
Kisbér	–		–	–	–		Borsodnádasd	11	=	21	13	10	
Komárom	16	=	22	12	10		Fügöd	2	=	25	14	12	
Tatabánya	–		–	–	–		Hidasnémeti	1	=	25	13	13	
Alcsútdoboz	8		22	9	8		Jósvafő	–		–	–	–	
Dunaújváros	23		23	13	11		Lillafüred	4	=	22	13	12	
Martonvásár	29		21	12	11		Miskolc	6	=	22	14	13	2
Mór	21	=	21	11	10		Putnok	6		25	14	14	
Sárbogárd	15	=	23	16	15		Sárospatak	4	=	24	15	12	3
Székesfehérvár	–		–	–	–		Szendrőlád	–		–	–	–	
Iregszemcse	11	=	22	11	10	1	Tokaj	4	=	25	14	14	
Lengyel	–		–	–	–		Kisvárda	37	=	25	14	13	4
Paks	13	=	22	13	12	1	Mátészalka	25	▲	26	15	15	
Szekszárd	8		23	13	13		Nyíregyháza	16	=	25	15	12	4
Árpádtető	4	=	21	10	10		Nyírlugos	–		–	–	–	
Mohács	ny	=	24	14	14		Pátyod	–		–	–	–	
Pécs	2	=	22	12	11	2	Tiszabecs	–		–	–	–	
Siklós	2	=	22	15	11		Vásárosnamény	35	=	26	15	14	
Szigetvár	5	=	24	14	14		Záhony	31	=	28	16	15	
Budaörs	27	=	21	11	10		Berettyóújfalu	9	=	26	14	14	
Bp. Lőrinc	21	=	21	12	12	1	Debrecen	11	=	25	14	13	6
Bp. Met. Int.	21		20	12	–	1	Hajdúdorog	25	=	25	15	14	
Bp. Szab. hegy	5	=	16	13	8		Hortobágy	–		–	–	–	
Cegléd	7		24	13	13		Körösszakál	11		26	15	14	
Dobogókő	–		–	–	–		Polgár	–		–	–	–	
Gödöllő	29	=	21	12	12	1	Békéscsaba	9		25	14	14	5
Királyrét	–		–	–	–		Mezőhegyes	14		25	14	12	–
Monor	37	=	22	15	14		Orosháza	2		24	13	13	
Nagykáta	8		23	14	14		Szarvas	1	=	25	13	13	4
Szentendre	–		–	–	–		Szeghalom	–		–	–	–	

IDŐJÁRÁSI HELYZET

1990. JÚNIUS 9. 00 UTC.

SZTEREOGRAFIKUS VETÜLET
(A 60. SZÉLESSÉGI KÖRÖN HOSSZTARTÓ)

KIADJA: ORSZÁGOS METEOROLÓGIAI SZOLGÁLAT

Kiadásért felel: Bardi József, az Országos Meteorológiai Szolgálat elnöke – Készült: az Országos Meteorológiai Szolgálat Nyomdájában, Budapest – Felelős vezető: Máthé Gyuláné – Munkaszám: 90-388/térképszerkesztésért felel: Kapovits Albert, a Központi Előrejelző Intézet igazgatója

Készíti: a KEI Rövidtávú Előrejelző Osztálya – Szakmai felelős: Németh Lajos osztályvezető – Megjelenik naponként Megrendelhető: 1024 Budapest, II., Kitaibel Pál utca 1. – Pénzügyi Osztály – Telefon: 353-500

Jelmagyarázat a havi mellékletben

IDŐJÁRÁSI NAPIJELENTÉS

ЕЖЕДНЕВНЫЙ МЕТЕОРОЛОГИЧЕСКИЙ БЮЛЛЕТЕНЬ • DAILY WEATHER REPORT
BULLETIN QUOTIDIEN DE TEMPS • TÄGLICHER WETTERBERICHT

103. évfolyam 161. szám + Budapest + 1990. június 10. vasárnap

Az időjárási helyzet és a várható időjárás:

Szárazföldünk legnagyobb részén változékony, az évszakhoz képest hűvös az idő. A hőmérséklet csúcsértéke Nyugat- és Közép-Európában átlagosan csaknem 5 fokkal marad el az ilyenkor megszokottól. Közép-Európa északi részétől Ukrajnán át egészen a Fekete-tengerig, valamint a Kárpát-medence fölött is nagy kiterjedésű, alacsony légnyomású képződmény helyezkedik el. Ezeket a területeket nedves levegő tölti ki, így hétfő estig számottevő időjárás-változásra még nem számíthatunk. A sok felhő és az ismétlődő eső miatt hűvös marad az idő.

Hazánkban szombaton az északkeleti országrészben borongós idő volt, csak 2, 6 órán át sütött a Nap. Másutt az országban a felhőátvonulások mellett 5, 10 órás napsütést jelentettek. Sokfelé volt eső, zápor, főként délnyugaton és Dél-Dunántúlon zivatar alakult ki. A ma reggel 7 óráig lehullott csapadék mennyisége a Duna vonalától keletre általában csapadéknyom és 7 mm között volt, ugyanakkor a Dunántúlon több helyen 7 és 22 mm-t mértek, sőt Körmendről 23, Zalaegerszegről 24, Zircről 27, Szombathelyről 28 mm-t jelentettek. A legmagasabb nappali hőmérséklet szombaton északkeleten 17 és 20, másutt 20 és 24 fok között volt. Ma hajnalra általában 8 és 14 fok közé hűlt le a levegő. Délelőtt az ország nagy részén borongós idő volt, csupán délen szakadozott fel helyenként a felhőzet. Északnyugaton néhol esett az eső. A hőmérséklet 11 órakor az esős helyeken 11 és 14, máshol 16 és 21 fok között alakult.

A Balaton vizének hőmérséklete Siófoknál 11 órakor 17 fok volt.

Ma 12 órakor Budapesten a hőmérséklet 16 fok, a tengerszintre átszámított légnyomás 1008 hPa, alig változik.

Várható időjárás hétfő estig:

Jobbára borult idő lesz, csak kissé szakadozik föl a felhőzet. Ismétlődő eső, zápor várható, elszórtan zivatar is kialakul.
Az északnyugati, északi szél gyakran élénk, főként a zivatarok idején átmenetileg erős lesz.
A hajnali-reggeli órákban párás lesz a levegő, foltokban köd képződik.
A legalacsonyabb éjszakai hőmérséklet 10 és 15,
a legmagasabb nappali hőmérséklet hétfőn 17 és 22 fok között várható.

Bartha Péterné s. k.

A hőmérséklet napi középértéke és eltérése a sokévi átlagtól (Budapest belterületén):

1990. június 9.	16,6°C	-3,6°C

1871 óta ezen a napon Budapesten előfordult

legmagasabb hőmérséklet:	33,1°C (1949)
legalacsonyabb hőmérséklet:	5,9°C (1933)

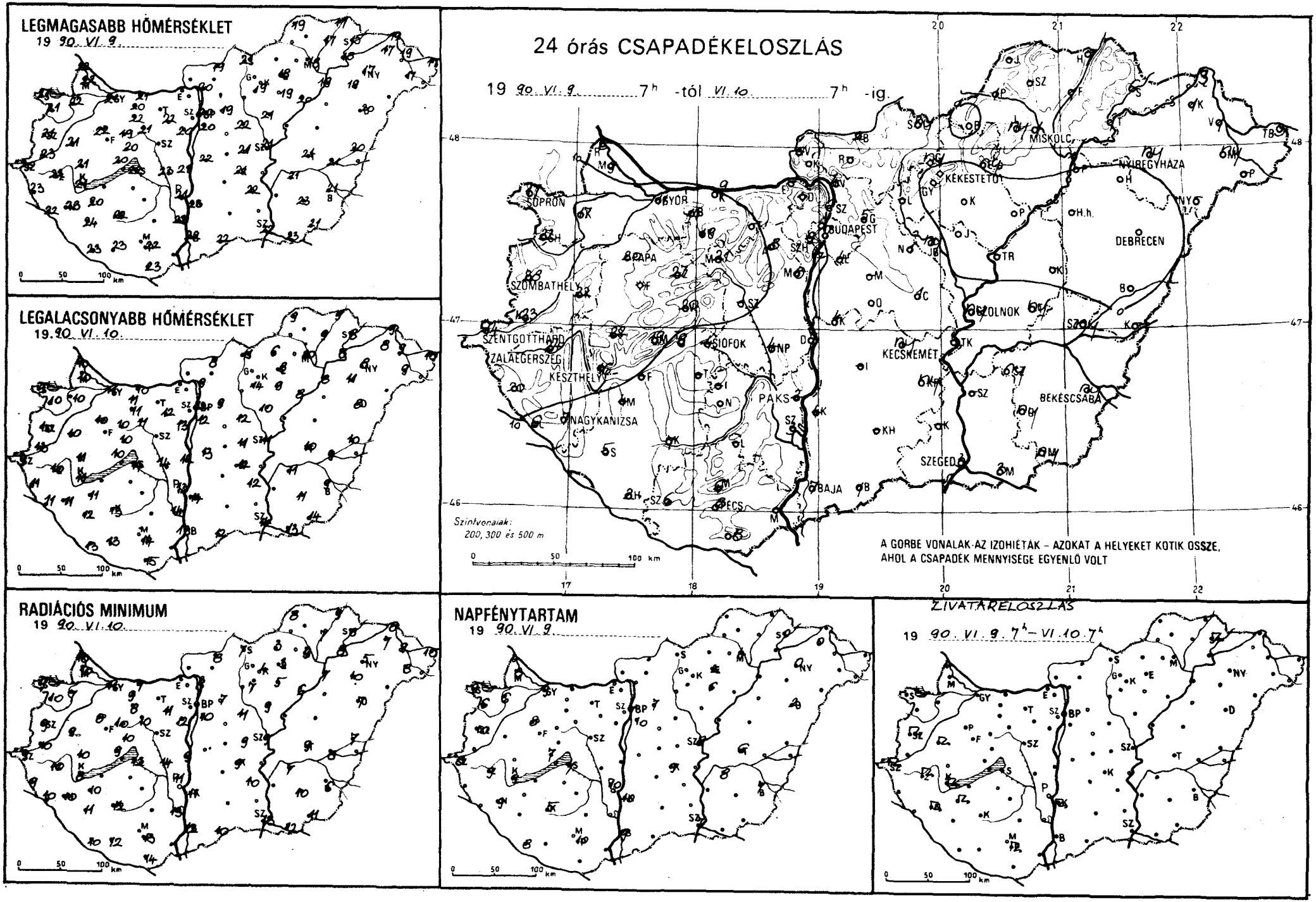
LEGMAGASABB HŐMÉRSÉKLET
19 90. VI. 9.
LEGALACSONYABB HŐMÉRSÉKLET
19.90. VI. 10.
RADIÁCIÓS MINIMUM
19 90. VI. 10.
24 órás CSAPADÉKELOSZLÁS
19 90. VI. 9. 7h -tól VI. 10. 7h -ig.
SOPRON
GYŐR
BUDAPEST
MISKOLC
NYÍREGYHÁZA
KÉKESTETŐ
DEBRECEN
SZOMBATHELY
SZENTGOTTHÁRD
ZALAEGERSZEG
KESZTHELY
SIÓFOK
NAGYKANIZSA
PAKS
KECSKEMÉT
BÉKÉSCSABA
SZOLNOK
SZEGED
PÉCS
BAJA
Szintvonalak: 200, 300 és 500 m
A GÖRBE VONALAK AZ IZOHIÉTÁK – AZOKAT A HELYEKET KÖTIK ÖSSZE, AHOL A CSAPADÉK MENNYISÉGE EGYENLŐ VOLT
NAPFÉNYTARTAM
19 90. VI. 9.
IDŐTARTAMELOSZLÁS
19 90. VI. 9. 7h – VI. 10. 7h
0 50 100 km

1990.VI.10. 07 h-ig az utolsó 24 óra adatai						Előző nap napos órái
állomás	csapadék (mm)		max. hőmérséklet	min. hőmérséklet	rad. min.	
Győr	11		21	11	11	9
Kapuvár	17	=	22	10	7	6
Mosonmagyaróvár	9	▽	22	10	10	8
Rajka	8		22	10	10	
Sopron	17	▽	22	9	9	9
Sopronhorpács	22		21	10	10	6
Káld	22	⌇ =	21	10	9	
Körmend	23	▽	23	13	10	
Szentgotthárd	14	⌇	20	9	9	8
Szombathely	28	⌇	21	10	9	10
Lenti	20	⌇	23	11	9	
Letenye	6	▽	22	11	10	
Nagykanizsa	7	⌇	23	11	10	9
Zalaegerszeg	24	⌇	22	10	10	9
Farkasgyepű	—		—	—	—	
Keszthely	16	⌇	21	11	8	9
Mencshely	19		20	10	9	7
Pápa	20		22	10	8	8
Sümeg	22		21	11	10	
Tihany	9	=	22	18	12	
Veszprém	20	▽	20	11	10	8
Zirc	27	≡	19	10	10	
Fonyód	—		—	—	—	
Homokszt. györgy	2		23	13	10	8
Kaposvár	7	▽	22	13	12	5
Marcali	4	⌇	20	11	10	
Siófok	4	▽	22	14	12	7
Somogyszob	5	▽	24	12	11	
Tab	—		—	—	—	
Bábolna	14	=	20	11	9	
Esztergom	—		—	—	—	
Kisbér	19		22	11	8	
Komárom	9	=	21	10	7	
Tatabánya	—		—	—	—	
Alcsútdoboz	8	▽ ≡	22	12	11	
Dunaújváros	7		21	12	9	
Martonvásár	8		20	13	12	
Mór	21	▽ =	21	11	10	
Sárbogárd	4	=	23	14	14	
Székesfehérvár	—		—	—	—	
Iregszemcse	—		—	—	—	
Lengyel	—		—	—	—	
Paks	2	▽	21	13	11	10
Szekszárd	3	▽ =	22	14	13	
Árpádtető	6	=	19	13	11	
Mohács	—		—	—	—	
Pécs	8	⌇	22	14	13	10
Siklós	8	▽ =	23	15	14	
Szigetvár	6	=	23	13	12	
Budaörs	7	=	21	10	8	
Bp. Lőrinc	4		20	12	10	10
Bp. Met. Int.	7	=	20	12	—	7
Bp. Szab. hegy	9	=	18	12	10	
Cegléd	1	▽	21	11	9	
Dobogókő	—		—	—	—	
Gödöllő	5	=	19	9	7	7
Királyrét	—		—	—	—	
Monor	—		—	—	—	
Nagykáta	1		22	12	11	
Szentendre	6	=	23	11	10	

1990.VI.10. 07 h-ig az utolsó 24 óra adatai						Előző nap napos órái
állomás	csapadék (mm)		max. hőmérséklet	min. hőmérséklet	rad. min.	
Vác	4	=	20	9	8	
Vámosmikola	—		—	—	—	—
Baja	7	▽	22	13	12	9
Bácsalmás	1	=	22	12	10	
Izsák	—		—	—	—	
Kalocsa	4	⌇	23	14	11	10
Kecskemét	ny	▽ ∩	21	12	9	9
Kiskunfélegyháza	ny	▽	22	12	10	
Kiskunhalas	—		—	—	—	
Kunszentmiklós	4	▽ =	22	13	—	
Tiszakécske	—		—	—	—	
Balassagyarmat	2	=	19	8	8	
Romhány	—		—	—	—	
Salgótarján	ny	=	21	11	7	
Eger	ny	⌇ =	18	8	3	2
Galyatető	ny		13	8	5	
Gyöngyös	.		19	14	7	
Kékestető	.		11	8	6	4
Kompolt	.		19	9	5	6
Lőrinci	—		—	—	—	
Poroszló	.	∩	20	8	6	
Jászapáti	.	=	21	10	9	
Jászberény	ny	=	21	9	8	
Karcag	—		—	—	—	
Szolnok	ny	▽ ∩	21	11	9	8
Tiszaroff	—		—	—	—	
Túrkeve	ny		21	10	9	6
Kistelek	—		—	—	—	
Makó	3	▽	23	13	12	
Szeged	3	▽ ∩	22	14	13	7
Szentes	—		—	—	—	
Borsodnádasd	.	∩	—	6	3	
Füged	1	=	17	9	7	
Hidasnémeti	7	≡	17	9	9	
Jósvafő	—		—	—	—	—
Lillafüred	ny	=	17	8	7	
Miskolc	1	≡	18	10	9	4
Putnok	1	≡	19	9	8	
Sárospatak	6	⌇ =	15	8	8	0
Szendrőlád	—		—	—	—	
Tokaj	1	=	18	9	8	
Kisvárda	1	=	17	8	7	0
Mátészalka	ny	⌇ ∩	17	9	8	
Nyíregyháza	ny	≡	17	8	5	0
Nyírlugos	—		—	—	—	
Pátyod	—		—	—	—	
Tiszabecs	3	∩	17	10	10	
Vásárosnamény	1	≡	19	9	9	
Záhony	3	≡	19	9	8	
Berettyóújfalu	.	=	20	10	7	
Debrecen	.	∩	20	8	7	2
Hajdúdorog	.	=	19	11	10	
Hortobágy	—		—	—	—	
Körösszakál	—		—	—	—	
Polgár	1	=	19	8	7	
Békéscsaba	ny	∩	21	9	6	7
Mezőhegyes	ny		21	14	11	—
Orosháza	ny		23	11	10	
Szarvas	ny	▽ =	21	11	7	8
Szeghalom	ny	=	21	9	8	

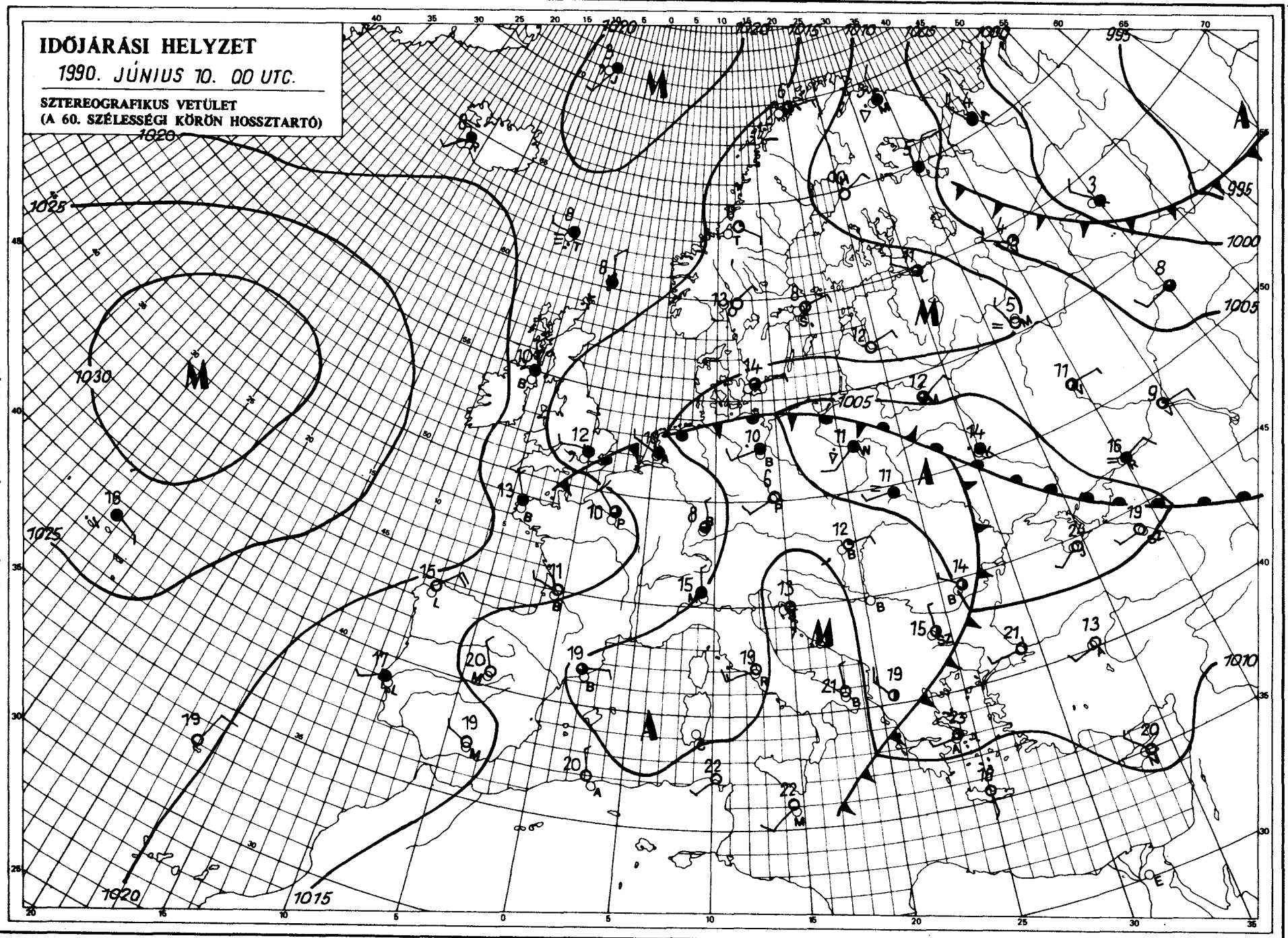

KIADJA: ORSZÁGOS METEOROLÓGIAI SZOLGÁLAT
Kiadásért felel: Bartfai József, az Országos Meteorológiai Szolgálat elnöke – Készült: az Országos Meteorológiai Szolgálat
Nyomdájában, Budapest – Felelős vezető: Máthé Gyuláné – Munkaszám: 90.3[illegible] – Sokszorosításért felel: Kapovits Albert,
a Központi Előrejelző Intézet igazgatója
Készíti: a KEI Rövidtávú Előrejelző Osztálya – Szakmai felelős: Németh Lajos osztályvezető – Megjelenik naponként
Megrendelhető: 1024 Budapest, II., Kitaibel Pál utca 1. – Pénzügyi Osztály – Telefon: 353-500
Jelmagyarázat a havi mellékletben

IDŐJÁRÁSI NAPIJELENTÉS

ЕЖЕДНЕВНЫЙ МЕТЕОРОЛОГИЧЕСКИЙ БЮЛЛЕТЕНЬ • DAILY WEATHER REPORT
BULLETIN QUOTIDIEN DE TEMPS • TÄGLICHER WETTERBERICHT

103. évfolyam 162. szám + Budapest + 1990. június 11. hétfő

Az időjárási helyzet és a várható időjárás:

A Kelet-Európai-síkságtól a Balkán-félszigetig több középpontú ciklon örvénylik. Áramlási rendszerében erős északi széllel hűvös, váltakozó nedvességtartalmú levegő tart többek között Közép-Európa felé is. Várhatóan a ciklon tovább helyeződik kelet felé, ezért hazánkban lassan erősödik a nappali fölmelegedés, és egyre kevesebb helyen alakul ki eső.

Magyarországon vasárnap erősen felhős volt az ég, csupán a keleti megyékben sütött 4–6 órán át a Nap. A hőmérséklet csúcsértéke a Dunántúlon 14, 16, keleten 20 és 25 fok között alakult. A ma reggelig lehullott csapadékösszeg általában csapadéknyom és 6 mm között volt. Keleten – ahol néhány zivatar is kialakult – 14–20 mm-t is jelentettek. Hétfő hajnalra 7, 13 fokig hűlt le a levegő. Ma délelőtt változóan felhős volt az ég, szórványos záporokról is érkezett jelentés. A hőmérséklet 11 órakor 12 és 18 fok között alakult.

A Balaton vizének hőmérséklete Siófoknál 11 órakor 16 fok volt.

Ma 12 órakor Budapesten a hőmérséklet 14 fok, a tengerszintre átszámított légnyomás 1011 hPa, gyengén emelkedik.

Várható időjárás kedd estig:

Ma gyakran lesz erősen felhős az ég, sokfelé várható zápor, zivatar. Holnap (kedden) a kisebb felhősödésből csupán jelentéktelen záporeső fordulhat elő. Néhány órás napsütés mindenütt valószínű.
Az eleinte még erős lökésekkel kísért nyugati, északnyugati szél holnapra jelentősen mérséklődik.
A hőmérséklet hajnalban 7 és 12 fok között,
korad délután 20 és 25 fok között alakul.

Pálóczi Györgyi s. k.

Távolabbi kilátások szerdától – szombatig:

A hét közepén is folytatódik a napsütéses idő, de időnkénti felhősödés zavarhatja meg a napsütést és egy-két helyen zápor, zivatar kialakulhat. A hét vége felé többszöri felhősödés és gyakoribb csapadéktevékenység valószínű.
A legalacsonyabb hajnali hőmérséklet eleinte 10, 15 majd 12, 17 fok között,
a legmagasabb nappali hőmérséklet általában 23, 28 fok között, de a tartósan felhős helyeken 20 fok körül várható.
Jelentős mennyiségű (legalább napi 5 mm) csapadék az ország területének 20 százalékán várható az időszak végén.

Középtávú Előrejelző Csoport

A hőmérséklet napi középértéke és eltérése a sokévi átlagtól (Budapest belterületén):

1990. június 10.	13,9°C	-5,8°C

1871 óta ezen a napon Budapesten előfordult

legmagasabb hőmérséklet:	33,5°C (1937, 1949)
legalacsonyabb hőmérséklet:	7,0°C (1890)

LEGMAGASABB HŐMÉRSÉKLET

1990. VI. 10.

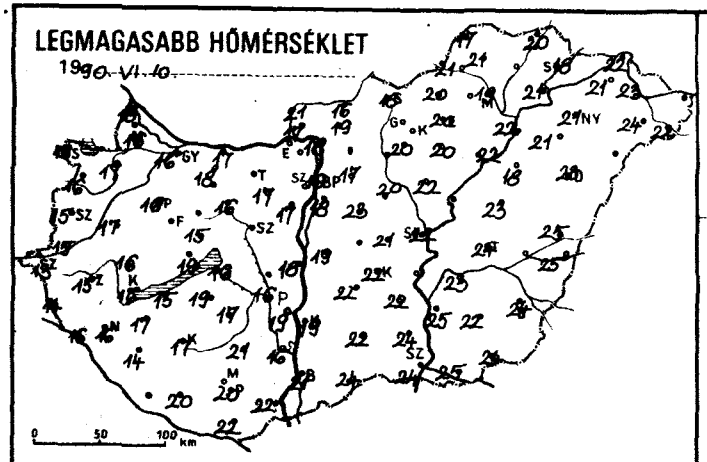

LEGALACSONYABB HŐMÉRSÉKLET

1990. VI. 11.

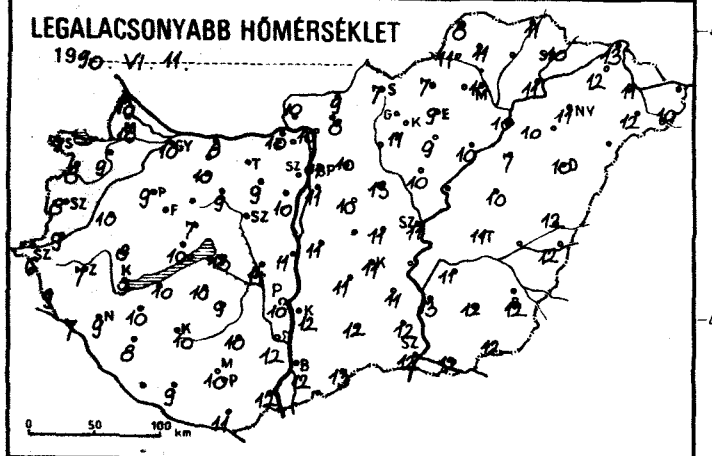

RADIÁCIÓS MINIMUM

1990. VI. 11.

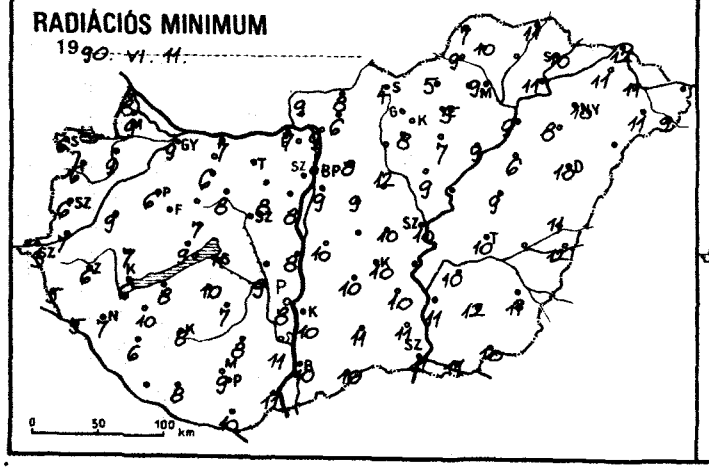

24 órás CSAPADÉKELOSZLÁS

1990. VI. 10. 7h -tól VI. 11. 7h -ig.

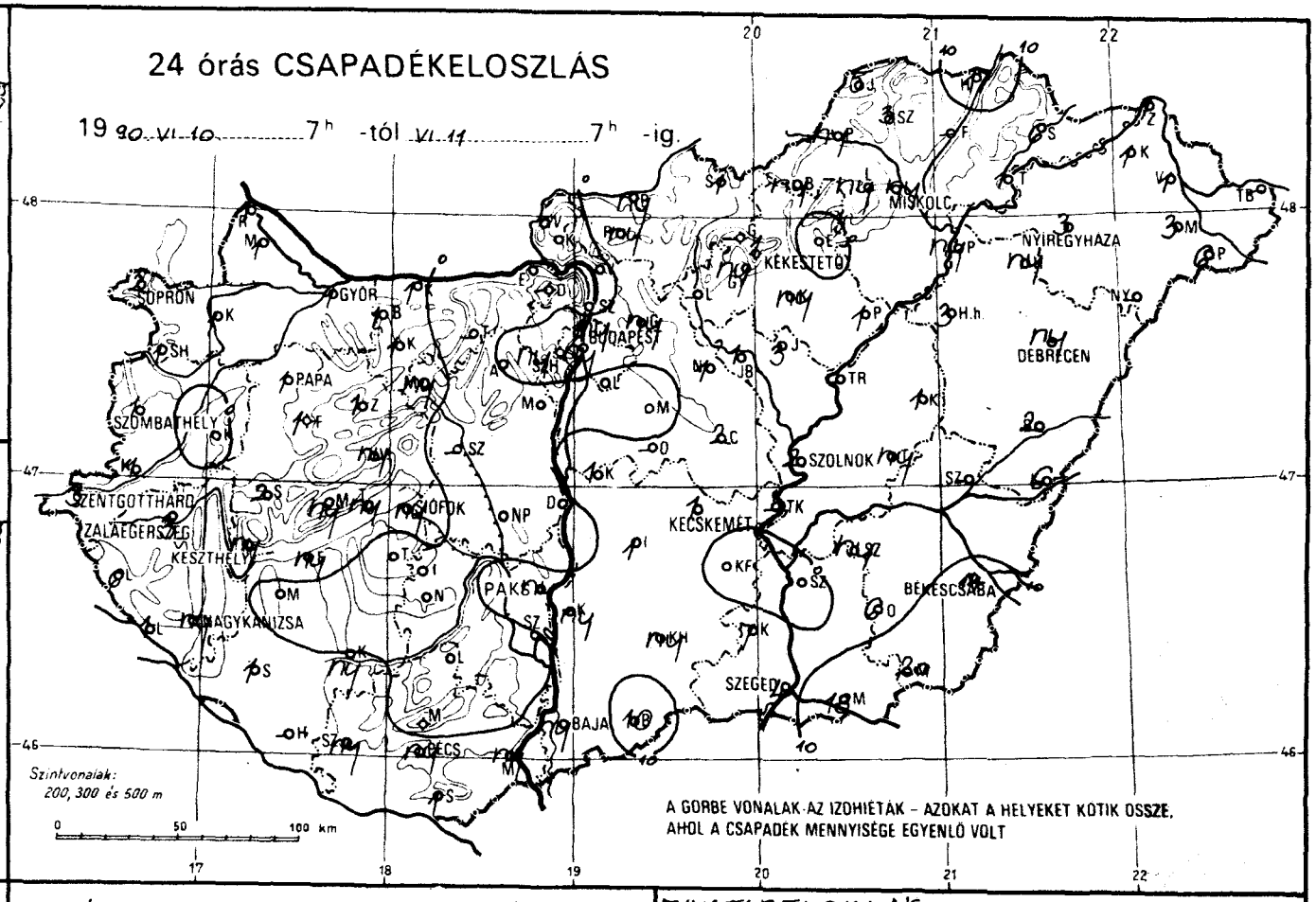

NAPFÉNYTARTAM

1990. VI. 10.

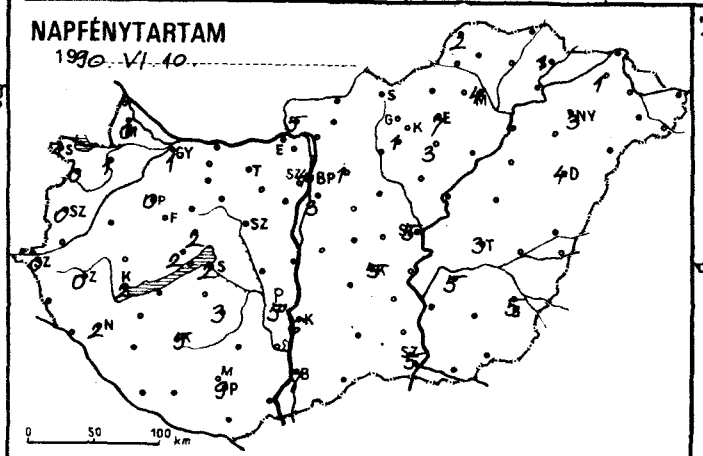

ZIVATARELOSZLÁS

1990. VI. 10. 7h – VI. 11. 7h

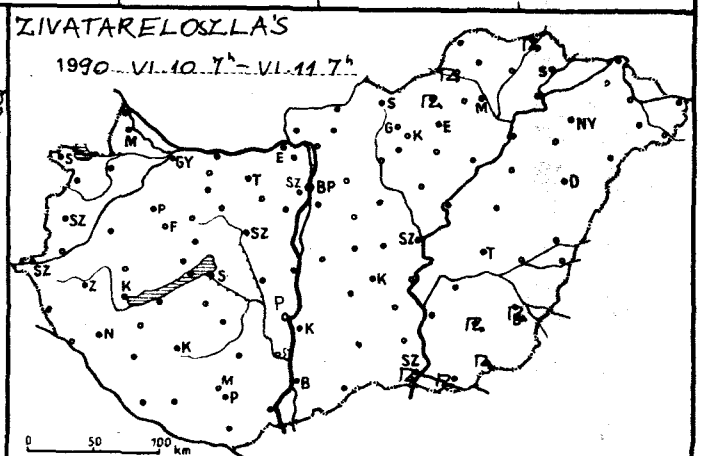

1990.VI.11. 07 h-ig az utolsó 24 óra adatai						Előző nap napos órái
állomás	csapadék (mm)		max. hőmérséklet	min. hőmérséklet	rad. min.	
Győr	1	=	16	10	9	1
Kapuvár	1	▽	17	9	9	1
Mosonmagyaróvár	1	▽	16	10	9	0
Rajka	1	◔	18	10	8	
Sopron	2	▽	16	9	6	1
Sopronhorpács	1		16	8	6	0
Káld	.	=	17	10	9	
Körmend	1		15	9	7	
Szentgotthárd	3	▽	13	6	3	0
Szombathely	1	▽ ⌒	15	8	6	0
Lenti	6		14	9	5	
Letenye	1		16	7	5	
Nagykanizsa	ny	▽	16	9	7	2
Zalaegerszeg	3	▽ ⌒	15	7	6	0
Farkasgyepű	1		20	8	5	
Keszthely	ny		16	9	6	2
Mencshely	ny	=	15	8	6	2
Pápa	1		16	9	6	0
Sümeg	2		16	8	7	
Tihany	ny	⌒	19	10	9	
Veszprém	ny	▽	15	7	7	2
Zirc	1		14	9	7	
Fonyód	ny	▽ ⌒	15	10	8	
Homokszt. györgy	—		—	—	—	—
Kaposvár	ny	▽ ⌒	17	10	8	5
Marcali	.	⌒	17	10	10	
Siófok	ny	▽	16	13	11	2
Somogyszob	1		14	8	6	
Tab	.	=	19	10	10	
Bábolna	1		16	11	7	
Esztergom	.	⌒	17	10	7	
Kisbér	1		18	10	6	
Komárom	1	=	17	8	7	
Tatabánya	—		—	—	—	
Alcsútdoboz	.	⌒	17	9	8	
Dunaújváros	.		18	11	8	
Martonvásár	.	=	17	10	8	
Mór	ny	▽ =	16	9	8	
Sárbogárd	.	=	16	14	9	
Székesfehérvár	—		—	—	—	
Iregszemcse	.	⌒	17	9	7	3
Lengyel	.		21	10	8	
Paks	ny	▽	19	10	8	5
Szekszárd	.		16	12	11	
Árpádtető	.	=	17	10	8	
Mohács	ny	=	22	12	11	
Pécs	ny		20	10	9	9
Siklós	1	⌒	22	11	10	
Szigetvár	ny	=	20	9	8	
Budaörs	ny	=	16	10	8	
Bp. Lőrinc	.	⌒	18	11	9	3
Bp. Met. Int.	ny		16	11	—	4
Bp. Szab. hegy	ny	⌒	14	8	7	
Cegléd	2	▽ ⌒	21	11	10	
Dobogókő	—		—	—	—	
Gödöllő	ny		17	10	8	1
Királyrét	.	⌒	15	12	8	
Monor	.	=	23	10	9	
Nagykáta	1		20	13	12	
Szentendre	.		23	11	10	

1990.VI.11. 07 h-ig az utolsó 24 óra adatai						Előző nap napos órái
állomás	csapadék (mm)		max. hőmérséklet	min. hőmérséklet	rad. min.	
Vác	.	=	18	10	9	
Vámosmikola	.	=	21	10	9	5
Baja	ny	▽	21	12	10	7
Bácsalmás	10	▽ =	24	13	10	
Izsák	1	=	22	11	10	
Kalocsa	ny		19	12	10	6
Kecskemét	1	▽ ⌒	22	11	10	5
Kiskunfélegyháza	.		22	11	10	
Kiskunhalas	ny	⌒	22	12	11	
Kunszentmiklós	1	▽ =	19	11	10	
Tiszakécske	—		—	—	—	
Balassagyarmat	ny	▽ ⌒	16	9	8	
Romhány	ny		19	8	6	
Salgótarján	1	⌒	18	7	4	
Eger	.	=	20	9	5	7
Galyatető	—		—	—	—	
Gyöngyös	ny	⌒	20	11	8	
Kékestető	1	⌒	11	6	5	1
Kompolt	ny	⌒	20	9	7	3
Lőrinci	—		—	—	—	
Poroszló	1		22	10	9	
Jászapáti	3	▽	22	10	9	
Jászberény	1	=	20	10	9	
Karcag	1	=	23	10	9	
Szolnok	2	▽ ⌒	22	11	10	5
Tiszaroff	—		—	—	—	
Túrkeve	ny	▽	24	11	10	3
Kistelek	7	▽ =	24	12	11	
Makó	18	⌐	25	12	11	
Szeged	4	⌐	24	12	11	5
Szentes	.		25	13	11	
Borsodnádasd	ny	⌐ ⌒	20	7	5	
Füged	—		—	—	—	
Hidasnémeti	17	⌐ =	20	11	11	
Jósvafő	5	▽ ⌒	17	8	7	2
Lillafüred	ny	=	19	7	6	
Miskolc	ny	▽ =	19	10	9	4
Putnok	ny	⌐	21	11	9	
Sárospatak	6	▽ =	18	10	10	1
Szendrőlád	3	⌒	21	11	10	
Tokaj	1		21	11	11	
Kisvárda	1	=	21	12	11	1
Mátészalka	3	▽ ⌒	24	12	11	
Nyíregyháza	3	⌒	21	11	10	3
Nyírlugos	—		—	—	—	
Pátyod	6	▽	22	10	9	
Tiszabecs	—		—	—	—	
Vásárosnamény	1	=	23	11	11	
Záhony	1	=	22	13	12	
Berettyóújfalu	2	=	25	12	11	
Debrecen	ny	⌒	23	10	10	4
Hajdúdorog	ny	◔ =	21	10	8	
Hortobágy	3	▽	18	7	6	
Körösszakál	6	▽	25	12	12	
Polgár	ny	=	22	10	9	
Békéscsaba	14	⌐ =	24	12	11	5
Mezőhegyes	20	⌐	24	12	10	—
Orosháza	6	⌐	22	12	12	
Szarvas	ny	▽ ⌒	23	11	10	5
Szeghalom	—		—	—	—	

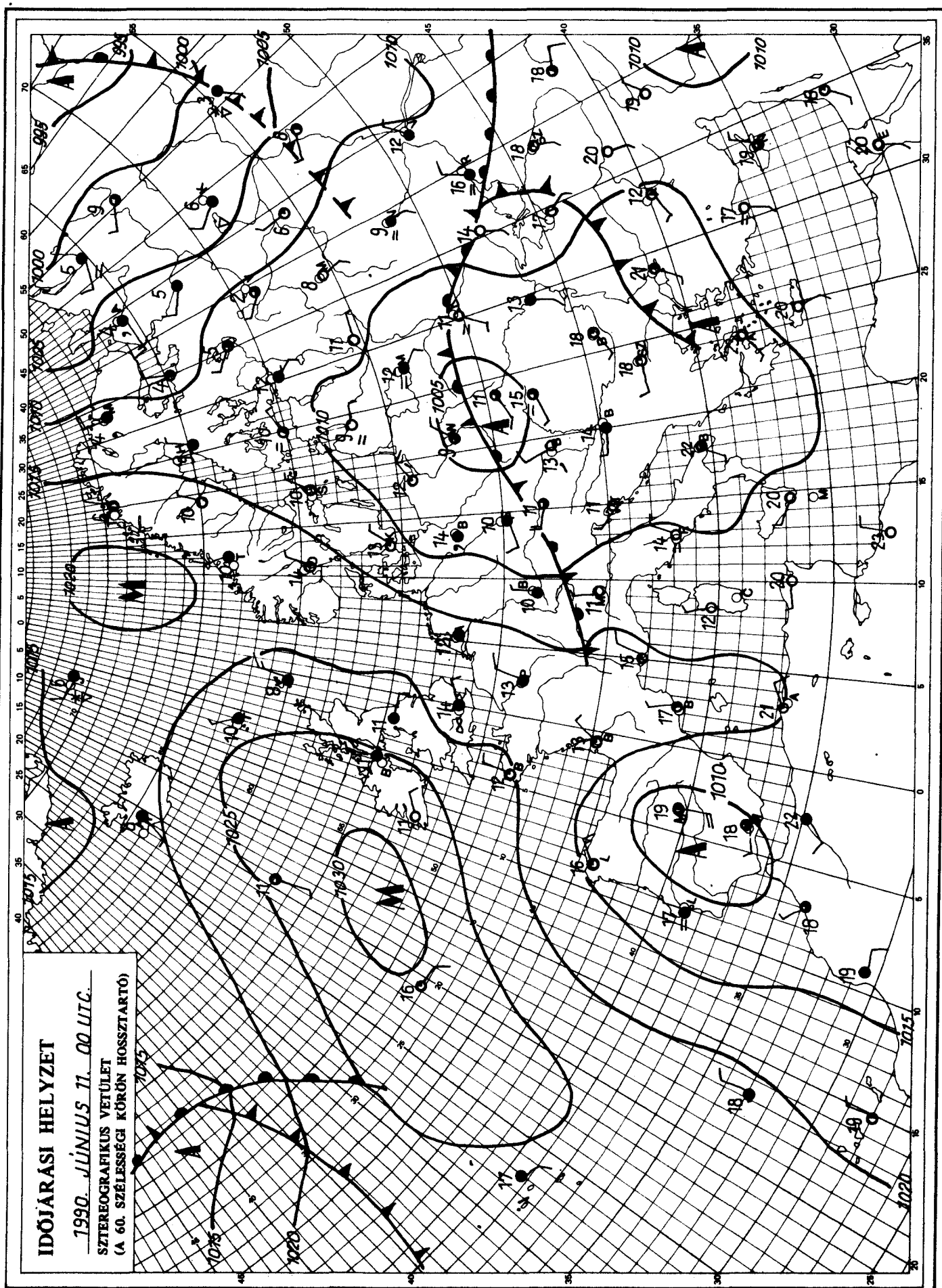

KIADJA: ORSZÁGOS METEOROLÓGIAI SZOLGÁLAT
Kiadásért felel: Barát József, az Országos Meteorológiai Szolgálat elnöke — Készült: az Országos Meteorológiai Szolgálat Nyomdájában, Budapest — Felelős vezető: Máthé Gyuláné — Munkaszám: 90-[illegible] Szerkesztésért felel: Kapovits Albert, a Központi Előrejelző Intézet igazgatója

Készíti: a KEI Rövidtávú Előrejelző Osztálya — Szakmai felelős: Németh Lajos osztályvezető — Megjelenik naponként
Megrendelhető: 1024 Budapest, II., Kitaibel Pál utca 1. — Pénzügyi Osztály — Telefon: 353-500
Jelmagyarázat a havi melléklethen

IDŐJÁRÁSI NAPIJELENTÉS

ЕЖЕДНЕВНЫЙ МЕТЕОРОЛОГИЧЕСКИЙ БЮЛЛЕТЕНЬ • DAILY WEATHER REPORT
BULLETIN QUOTIDIEN DE TEMPS • TÄGLICHER WETTERBERICHT

103. évfolyam 163. szám + Budapest + 1990. június 12. kedd

Az időjárási helyzet és a várható időjárás:

A napokon keresztül Európa középső része fölött örvénylő ciklon már keletre távozott. Mögötte csak átmenetileg érkezik száraz levegő a Kárpát-medencébe. Az esti óráktól a Földközi-tenger fölött örvénylő ciklon áramlási rendszerében délnyugatról ismét nedves léghullámok közelednek felénk. A kontinens más részein is változékony az idő, a napsütést gyakran követi felhősödés. Emellett a Brit-szigeteken és a Skandináv-félsziget északi tájain napközben is hűvös van, 15 fok körüli a hőmérséklet, ugyanakkor a szárazföld belsejében 20 fok közelében, délen pedig 25 és 30 fok között alakul.

Magyarországon hétfőn általában erősen felhős volt az ég, elsősorban a nyugati országrészben és a Tiszántúl északi részén fordultak elő gyönge záporok. A legtöbb esőt, 7 mm-t Debrecenben mértek. A hőmérséklet 17, 22 fokig emelkedett, kedden reggelre pedig 7, 13 fokig süllyedt. A napsütést a késő délelőtti órákban elsősorban az északkeleti megyékben zavarta erős gomolyfelhősödés. 11 órakor 18, 21 fokot mértek az országban.

A Balaton vizének hőmérséklete Siófoknál 11 órakor 18 fok volt.

Ma 12 órakor Budapesten a hőmérséklet 21 fok, a tengerszintre átszámított légnyomás 1013 hPa, alig változik.

Várható időjárás szerda estig:

Ma elsősorban északkeleten alakul ki egy-egy zápor.
Az esti óráktól délnyugat felől erős felhősödés várható, szerdán általában kisebb esővel, néhol zivatarral.
A szél általában mérsékelt lesz.
A hőmérséklet hajnalban 10, 15 fok között,
délután nyugaton 18, másutt 22, 23 fok körül alakul.

Pártai Lucia s. k.

A hőmérséklet napi középértéke és eltérése a sokévi átlagtól (Budapest belterületén):

1990. június 11.	14,6°C	-4,9°C

1871 óta ezen a napon Budapesten előfordult

legmagasabb hőmérséklet:	34,7°C (1937)
legalacsonyabb hőmérséklet:	8,0°C (1899)

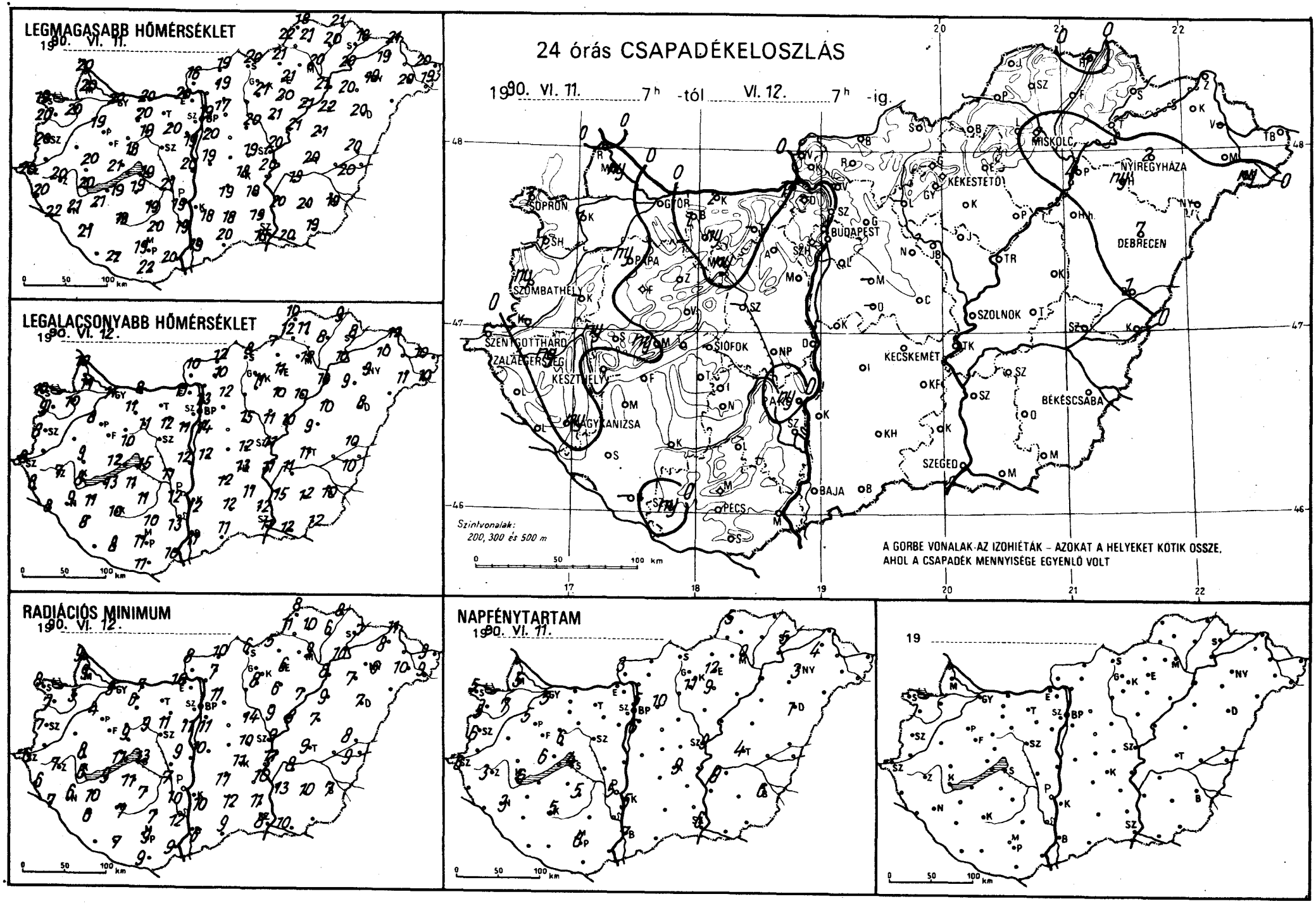
LEGMAGASABB HŐMÉRSÉKLET
1990. VI. 11.
LEGALACSONYABB HŐMÉRSÉKLET
1990. VI. 12.
RADIÁCIÓS MINIMUM
1990. VI. 12.
24 órás CSAPADÉKELOSZLÁS
1990. VI. 11. 7h -tól VI. 12. 7h -ig.
SOPRON
GYŐR
BUDAPEST
MISKOLC
NYÍREGYHÁZA
KÉKESTETŐ
DEBRECEN
SZOMBATHELY
PAPA
SZOLNOK
SZENTGOTTHÁRD
ZALAEGERSZEG
KESZTHELY
SIÓFOK
KECSKEMÉT
NAGYKANIZSA
BÉKÉSCSABA
SZEGED
BAJA
PÉCS
Szintvonalak: 200, 300 és 500 m
A GÖRBE VONALAK AZ IZOHIÉTÁK – AZOKAT A HELYEKET KÖTIK ÖSSZE, AHOL A CSAPADÉK MENNYISÉGE EGYENLŐ VOLT
NAPFÉNYTARTAM
1990. VI. 11.
19
0 50 100 km

1990.VI.12-07 h-ig az utolsó 24 óra adatai						Előző nap napos órái
állomás	csapadék (mm)		max. hőmérséklet	min. hőmérséklet	rad. min.	
Győr	.	⌓	20	11	9	5
Kapuvár	1	∇ ⌓	20	10	3	7
Mosonmagyaróvár	ny	∇ =	20	11	9	5
Rajka	.	=	20	10	9	
Sopron	1	∇	19	10	8	5
Sopronhorpács	1	⌓	20	9	7	5
Káld	–		–	–	–	
Körmend	–		–	–	–	
Szentgotthárd	.	⌓	20	8	6	6
Szombathely	ny	∇ ⌓	20	8	7	6
Lenti	.	⌓	20	8	6	
Letenye	.	⌓	22	8	7	
Nagykanizsa	ny	⌓	21	9	6	3
Zalaegerszeg	ny	⌓	20	7	7	3
Farkasgyepű	.	⌓	18	9	7	
Keszthely	.	⌓	20	8	6	6
Mencshely	ny	=	19	10	9	6
Pápa	ny	⌓	19	8	4	5
Sümeg	ny	, ⌓	20	9	8	
Tihany	.	⌓	21	12	11	
Veszprém	.		18	10	9	6
Zirc	.	⌓	17	11	9	
Fonyód	.	⌓	19	13	9	
Homokszt. györgy	–		–	–	–	–
Kaposvár	.	⌓	19	10	7	5
Marcali	.	⌓	21	11	10	
Siófok	.		19	15	13	4
Somogyszob	.	⌓	21	8	6	
Tab	.	⌓	19	11	11	
Bábolna	1	∇	20	11	8	
Esztergom	1	∇	20	11	10	
Kisbér	ny	,	20	11	6	
Komárom	2	=	20	8	7	
Tatabánya	–		–	–	–	
Alcsútdoboz	.	⌓	20	12	11	
Dunaújváros	.		20	12	9	
Martonvásár	.	=	19	11	11	
Mór	ny	∇ =	19	11	9	
Sárbogárd	.	=	21	11	7	
Székesfehérvár	–		–	–	–	
Iregszemcse	.	⌓	19	11	7	5
Lengyel	.		20	10	7	
Paks	ny	∇	19	12	10	5
Szekszárd	.	=	19	13	12	
Árpádtető	.		17	12	10	
Mohács	.		20	10	9	
Pécs	.		19	11	9	8
Siklós	.	⌓	22	11	9	
Szigetvár	ny	, =	22	8	7	
Budaörs	.	⌓	19	14	9	
Bp. Lőrinc	.		20	14	11	6
Bp. Met. Int.	.	=	19	13	–	5
Bp. Szab. hegy	.		15	12	11	
Cegléd	.	⌓	19	12	10	
Dobogókő	–		–	–	–	
Gödöllő	.	⌓	17	12	11	10
Királyrét	.	⌓	18	10	9	
Monor	–		–	–	–	
Nagykáta	.	⌓	20	15	14	
Szentendre	.		19	14	12	

1990.VI.12-07 h-ig az utolsó 24 óra adatai						Előző nap napos órái
állomás	csapadék (mm)		max. hőmérséklet	min. hőmérséklet	rad. min.	
Vác	–		–	–	–	
Vámosmikola	.	=	16	10	8	3
Baja	.	⌓	19	11	6	7
Bácsalmás	.	⌓	20	11	9	
Izsák	.		19	12	11	
Kalocsa	.	⌓	18	12	10	5
Kecskemét	.	⌓	18	13	11	9
Kiskunfélegyháza	.		18	11	10	
Kiskunhalas	.	⌓	18	12	12	
Kunszentmiklós	.	=	19	12	10	
Tiszakécske	.	⌓	20	11	11	
Balassagyarmat	.	⌓	19	12	10	
Romhány	.	⌓	19	10	7	
Salgótarján	.	⌓	20	8	6	
Eger	.	=	21	11	6	12
Galyatető	.		15	7	5	
Gyöngyös	.		21	11	8	
Kékestető	.	⌓	13	8	7	11
Kompolt	.	⌓	20	10	6	9
Lőrinci	–		–	–	–	
Poroszló	.	⌓	21	10	7	
Jászapáti	.	⌓	21	11	9	
Jászberény	.	⌓	21	11	9	
Karcag	.	⌓	21	9	7	
Szolnok	.	⌓	20	11	9	9
Tiszaroff	.	⌓	21	10	8	
Túrkeve	.	⌓	20	11	9	4
Kistelek	.	=	19	12	11	
Makó	.		20	12	10	
Szeged	.	⌓	18	11	8	6
Szentes	.		20	15	13	
Borsodnádasd	.	⌓	21	7	5	
Füged	.	=	20	8	6	
Hidasnémeti	4	=	21	9	8	
Jósvafő	.	⌓	18	10	8	5
Lillafüred	.	⌓	19	8	7	
Miskolc	2	∇ =	20	12	9	0
Putnok	.		22	12	11	
Sárospatak	.	⌓	18	8	7	5
Szendrőlád	.	⌓	21	11	10	
Tokaj	.		20	10	10	
Kisvárda	.	=	19	10	8	4
Mátészalka	.	⌓	20	11	10	
Nyíregyháza	2	⌓	19	9	6	3
Nyírlugos	–		–	–	–	
Pátyod	ny	∇ ⌓	19	10	9	
Tiszabecs	.	⌓	20	10	9	
Vásárosnamény	–		–	–	–	
Záhony	.	⌓	21	12	11	
Berettyóújfalu	1	=	20	10	8	
Debrecen	7	∇ ⌓	20	8	7	1
Hajdúdorog	ny	, ⌓	20	9	7	
Hortobágy	.		22	10	9	
Körösszakál	.	⌓	20	10	9	
Polgár	4	=	21	10	8	
Békéscsaba	.	⌓	19	10	7	6
Mezőhegyes	.	⌓	19	12	11	–
Orosháza	.	⌓	20	12	10	
Szarvas	.	⌓	19	11	8	8
Szeghalom	–		–	–	–	

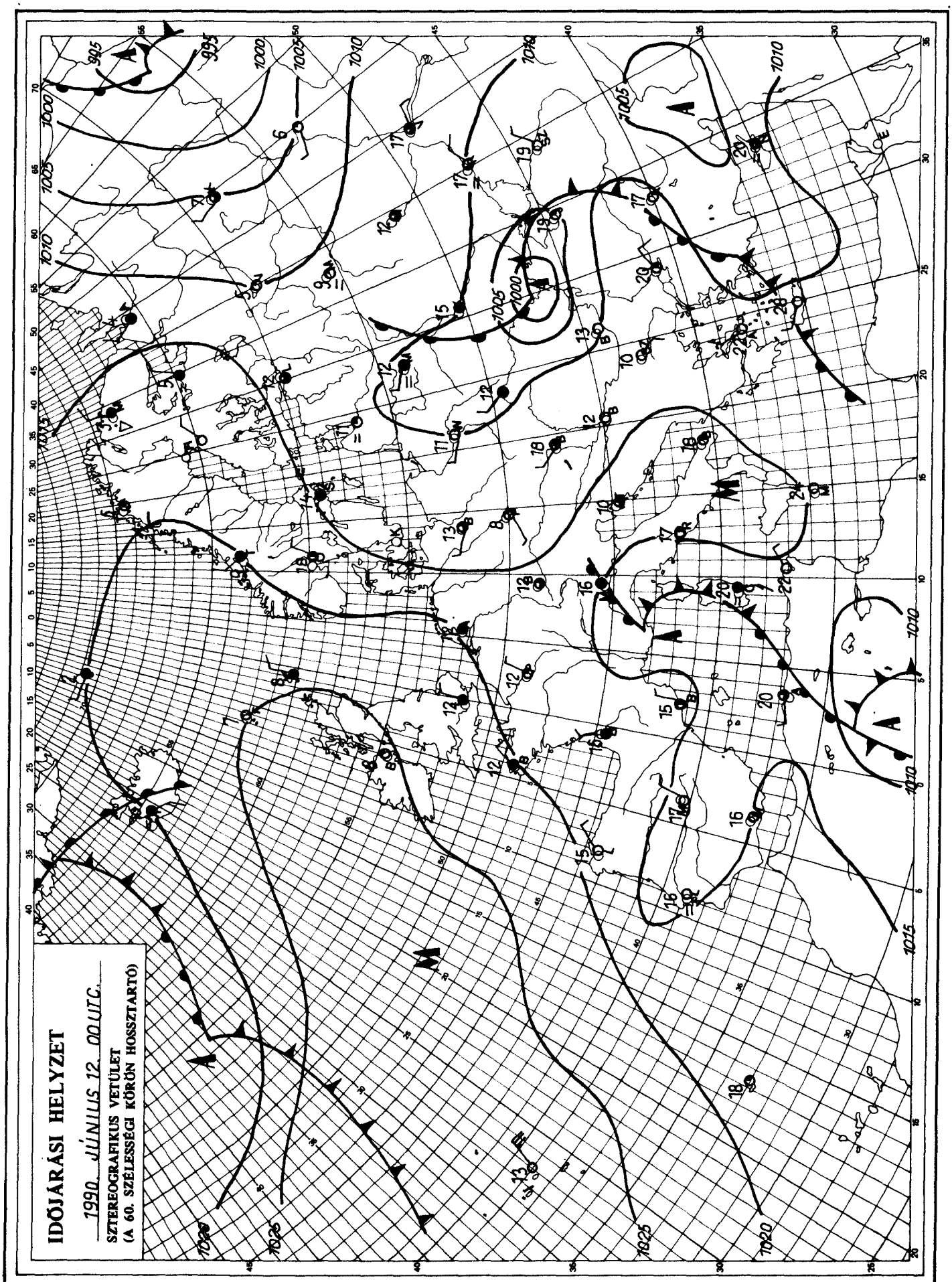

KIADJA: ORSZÁGOS METEOROLÓGIAI SZOLGALAT
Kiadásért felel: Barát József, az Országos Meteorológiai Szolgálat elnöke – Készült: az Országos Meteorológiai Szolgálat Nyomdájában, Budapest – Felelős vezető: Máthé Gyuláné – Munkaszám: 90...96 Szerkesztésért felel: Kapovits Albert, a Központi Előrejelző Intézet igazgatója

Készíti: a KEI Rövidtávú Előrejelző Osztálya – Szakmai felelős: Németh Lajos osztályvezető – Megjelenik naponként
Megrendelhető: 1024 Budapest, II., Kitaibel Pál utca 1. – Pénzügyi Osztály – Telefon: 353-500
Jelmagyarázat a havi mellékletben

IDŐJÁRÁSI NAPIJELENTÉS

ЕЖЕДНЕВНЫЙ МЕТЕОРОЛОГИЧЕСКИЙ БЮЛЛЕТЕНЬ • DAILY WEATHER REPORT
BULLETIN QUOTIDIEN DE TEMPS • TÄGLICHER WETTERBERICHT

103. évfolyam 164. szám + Budapest + 1990. június 13. szerda

Az időjárási helyzet és a várható időjárás:

Európa legnagyobb részén változékony az időjárás. Egyedül a Brit-szigeteket kerülik el az időjárási frontok, ezért ott sok és zavartalan a napsütés. Másutt gyakran beborul az ég, és többször megered az eső. A Kárpát-medence időjárását nedvességgel telített levegő határozza meg egyelőre, ezért nagyon kevés napsütésre számíthatunk.

Kedden hazánkban a nap legnagyobb részében derült idő volt, délutántól azonban délnyugat felől erősen növekedni kezdett a felhőzet, később az eső is megeredt. A ma reggel 7 óráig lehullott eső mennyisége általában csapadéknyom és 10 mm között volt, 20 mm-t mértek azonban Káldon és Homokszentgyörgyön, 21 mm-t Farkasgyepün, Sopronhorpácsról pedig 27 mm-t jelentettek. A legmagasabb nappali hőmérséklet kedden 21 és 26 fok között volt, szerda hajnalra pedig csak 10, 15 fokig hűlt le a levegő. Délelőtt az északkeleti tájak kivételével borult, esős idő volt az országban. A hőmérséklet 11 órára általában 14, 18 fokra emelkedett, a napos tájakon azonban 19, 22 fokot is mértek.

A Balaton vizének hőmérséklete Siófoknál 11 órakor 19 fok volt.

Ma 12 órakor Budapesten a hőmérséklet 18 fok, a tengerszintre átszámított légnyomás 1012 hPa, alig változott.

Várható időjárás csütörtök estig:

Az időszak legnagyobb részében borult, esős, néha zivataros idő lesz, csupán holnap délután valószínű tartósabb napsütés.
A változó irányú szél csak zivatar környezetében erősödhet meg.
A legalacsonyabb éjszakai hőmérséklet: 10, 15,
A legmagasabb nappali hőmérséklet csütörtökön: 20, 25 fok között várható.

Bártfai Erzsébet s. k.

A hőmérséklet napi középértéke és eltérése a sokévi átlagtól (Budapest belterületén):

1990. június 12.	18.3°C	-1,2°C

1871 óta ezen a napon Budapesten előfordult

legmagasabb hőmérséklet:	33,5°C (1957)
legalacsonyabb hőmérséklet:	5,4°C (1899)

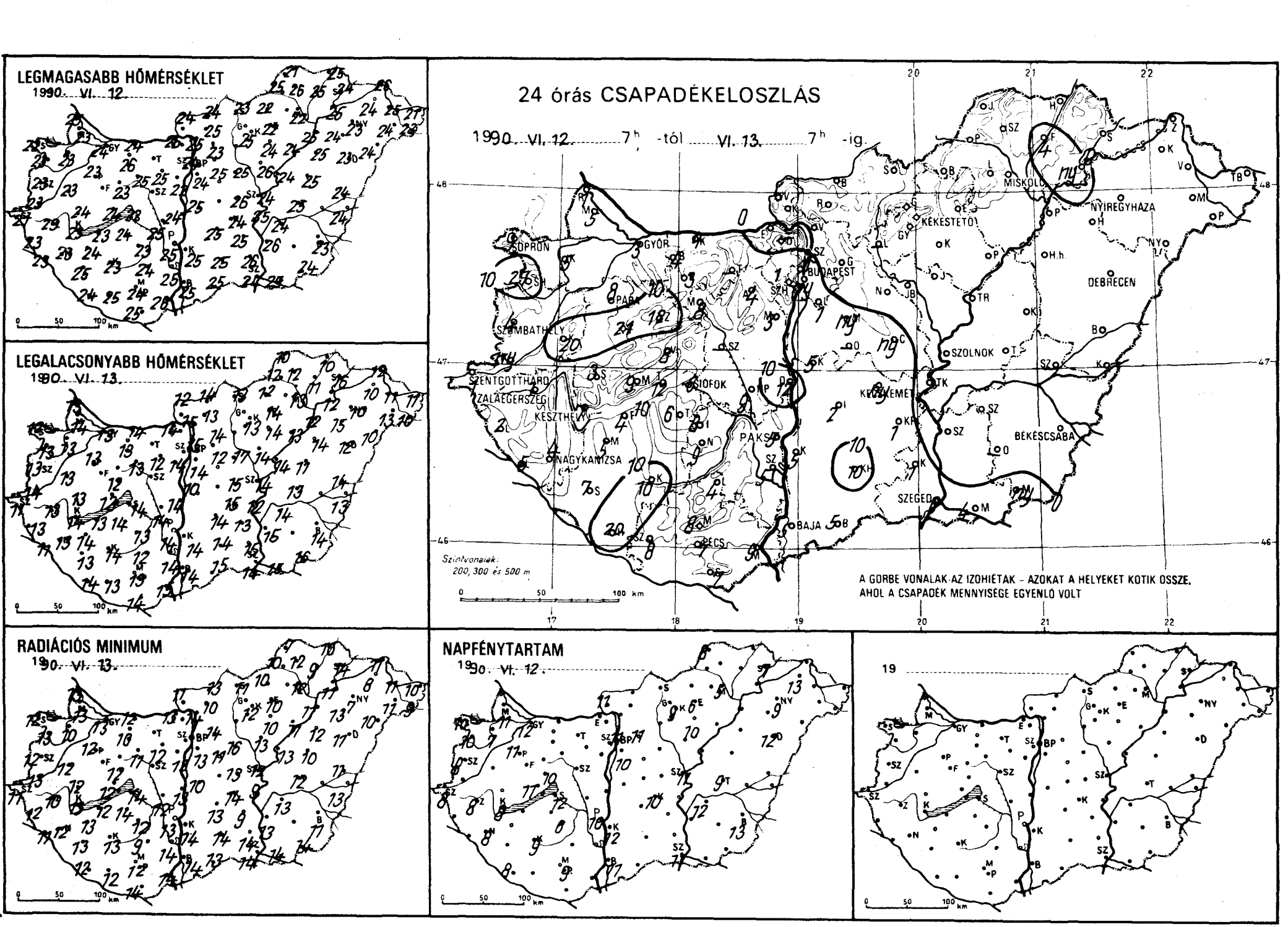
LEGMAGASABB HŐMÉRSÉKLET
1990. VI. 12.
LEGALACSONYABB HŐMÉRSÉKLET
1990. VI. 13.
RADIÁCIÓS MINIMUM
1990. VI. 13.
24 órás CSAPADÉKELOSZLÁS
1990. VI. 12. 7h -tól VI. 13. 7h -ig.
Szintvonalak: 200, 300 és 500 m
A GÖRBE VONALAK AZ IZOHIÉTÁK - AZOKAT A HELYEKET KÖTIK ÖSSZE, AHOL A CSAPADÉK MENNYISÉGE EGYENLŐ VOLT
NAPFÉNYTARTAM
1990. VI. 12.
19
SOPRON
GYŐR
BUDAPEST
MISKOLC
NYÍREGYHÁZA
KÉKESTETŐ
DEBRECEN
SZOMBATHELY
SZENTGOTTHÁRD
ZALAEGERSZEG
KESZTHELY
SIÓFOK
PAKS
NAGYKANIZSA
KECSKEMÉT
SZOLNOK
BÉKÉSCSABA
SZEGED
BAJA
PÉCS
0 50 100 km

1990.VI.13. 07 h-ig az utolsó 24 óra adatai						Előző nap napos órái
állomás	csapadék (mm)		max. hőmérséklet	min. hőmérséklet	rad. min.	
Győr	3	⌓	24	13	13	12
Kapuvár	5	=	23	13	10	7
Mosonmagyaróvár	5	▽̇	23	14	13	11
Rajka	1	,	25	13	13	
Sopron	9	▽̇	22	12	12	10
Sopronhorpács	27	⌇⌓	23	13	13	10
Káld	20	▽̇ =	23	13	12	
Körmend	ny		23	14	13	
Szentgotthárd	1	▽̇ ≡	21	11	11	8
Szombathely	4	⌇	23	13	12	8
Lenti	2	=	23	13	12	
Letenye	5	▽̇	23	11	11	
Nagykanizsa	4	▽̇ =	23	13	12	8
Zalaegerszeg	1	=	23	13	10	8
Farkasgyepű	21	▽̇	22	12	10	
Keszthely	7	▽̇	23	14	13	8
Mencshely	9	=	23	12	12	11
Pápa	8	▽̇ =	23	13	12	11
Sümeg	3		24	13	12	
Tihany	12	=	24	13	12	
Veszprém	8	▽̇ =	23	12	12	10
Zirc	12	=	22	12	12	
Fonyód	4		23	13	12	
Homokszt. györgy	20	▽̇	24	14	12	8
Kaposvár	10	▽̇	23	14	13	9
Marcali	5	⌇⌓	24	14	13	
Siófok	6	▽̇	22	14	14	12
Somogyszob	7	▽̇	25	13	13	
Tab	6	=	24	14	14	
Bábolna	4		23	14	12	
Esztergom	.		26	14	13	
Kisbér	3		26	13	10	
Komárom	4	=	24	14	12	
Tatabánya	–		–	–	–	
Alcsútdoboz	4	=	25	12	12	
Dunaújváros	12		24	14	13	
Martonvásár	3	=	22	14	12	
Mór	8	=	25	13	11	
Sárbogárd	9	=	25	14	12	
Székesfehérvár	–		–	–	–	
Iregszemcse	8	=	23	13	12	6
Lengyel	4	=	24	12	9	
Paks	5	▽̇	25	14	13	10
Szekszárd	5	=	25	14	14	
Árpádtető	8	=	21	12	12	
Mohács	9	=	26	15	14	
Pécs	7	▽̇	24	13	12	9
Siklós	7	▽̇ =	25	14	14	
Szigetvár	8		25	13	12	
Budaörs	ny		25	14	13	
Bp. Lőrinc	1		24	14	13	10
Bp. Met. Int.	1		24	15	–	11
Bp. Szab. hegy	1	=	22	12	12	
Cegléd	ny	,	26	15	13	
Dobogókő	–		–	–	–	
Gödöllő	.		23	14	14	11
Királyrét	.	⌓	23	12	11	
Monor	ny	=	25	12	11	
Nagykáta	.		25	17	16	
Szentendre	.	=	26	15	14	

1990.VI.13. 07 h-ig az utolsó 24 óra adatai						Előző nap napos órái
állomás	csapadék (mm)		max. hőmérséklet	min. hőmérséklet	rad. min.	
Vác	.	⌓	25	15	14	
Vámosmikola	.	=	24	12	11	11
Baja	5	▽̇ =	25	14	14	11
Bácsalmás	5	=	25	15	13	
Izsák	2	=	25	14	13	
Kalocsa	5		25	14	14	12
Kecskemét	ny	⌓	24	15	14	10
Kiskunfélegyháza	1	,	25	13	9	
Kiskunhalas	10	=	25	14	14	
Kunszentmiklós	5	▽̇ =	25	10	10	
Tiszakécske	.	⌓	25	12	9	
Balassagyarmat	.	⌓	24	14	13	
Romhány	.	⌓	25	13	10	
Salgótarján	.		23	13	11	
Eger	.	=	22	14	10	6
Galyatető	.		18	12	9	
Gyöngyös	.		25	13	12	
Kékestető	.	⌓	16	11	9	9
Kompolt	.		24	14	10	10
Lőrinci	–		–	–	–	
Poroszló	.		24	13	11	
Jászapáti	.	=	26	14	13	
Jászberény	.	⌓	25	13	13	
Karcag	.	⌓	25	11	10	
Szolnok	.	⌓	24	14	12	11
Tiszaroff	.	⌓	24	14	13	
Túrkeve	.		25	13	12	9
Kistelek	1	▽̇ =	26	15	14	
Makó	4	▽̇	25	15	14	
Szeged	6	⌓	24	14	14	11
Szentes	.		26	15	13	
Borsodnádasd	.	⌓	22	12	10	
Fügöd	4	▽̇	25	11	9	
Hidasnémeti	.	=	25	10	10	
Jósvafő	.	⌓	21	10	7	8
Lillafüred	.	⌓	21	10	9	
Miskolc	.	=	22	13	12	5
Putnok	.		25	12	10	
Sárospatak	.	⌓	24	16	14	7
Szendrőlád	.	⌓	26	12	12	
Tokaj	ny	▽̇	25	12	11	
Kisvárda	.	=	24	10	8	13
Mátészalka	.	⌓	24	13	11	
Nyíregyháza	.	⌓	23	10	7	9
Nyírlugos	.	⌓	24	10	10	
Pátyod	.	⌓	23	10	9	
Tiszabecs	.	⌓	21	11	10	
Vásárosnamény	.	⌓	25	11	11	
Záhony	.	⌓	26	12	11	
Berettyóújfalu	.	⌓	24	14	11	
Debrecen	.	⌓	23	12	11	12
Hajdúdorog	.	⌓	24	15	13	
Hortobágy	.		25	14	12	
Körösszakál	.	⌓	24	13	13	
Polgár	.	⌓	25	12	11	
Békéscsaba	.	⌓	23	14	11	13
Mezőhegyes	ny	,	24	16	14	–
Orosháza	–		–	–	–	
Szarvas	.	⌓	24	14	13	12
Szeghalom	–		–	–	–	

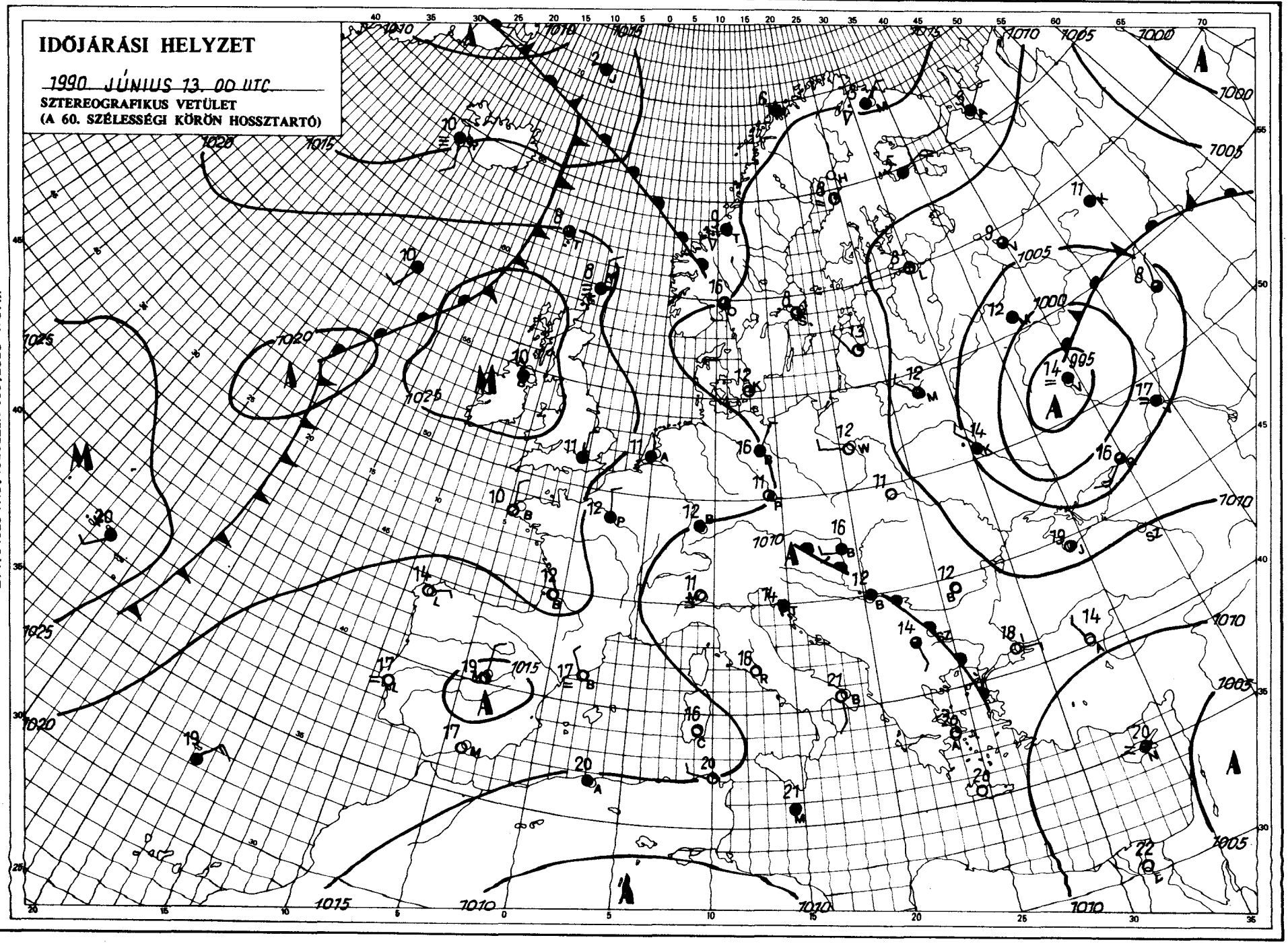

KIADJA: ORSZÁGOS METEOROLÓGIAI SZOLGÁLAT
Kiadásért felel: Barát József, az Országos Meteorológiai Szolgálat elnöke – Készült: az Országos Meteorológiai Szolgálat Nyomdájában, Budapest – Felelős vezető: Máthé Gyuláné – Munkaszám: 90. Sorkesztésért felel: Kapovits Albert, a Központi Előrejelző Intézet igazgatója
Készíti: a KEI Rövidtávú Előrejelző Osztálya – Szakmai felelős: Németh Lajos osztályvezető – Megjelenik naponként
Megrendelhető: 1024 Budapest, II., Kitaibel Pál utca 1. – Pénzügyi Osztály – Telefon: 353-500
Jelmagyarázat a havi mellékletben

IDŐJÁRÁSI NAPIJELENTÉS

ЕЖЕДНЕВНЫЙ МЕТЕОРОЛОГИЧЕСКИЙ БЮЛЛЕТЕНЬ • DAILY WEATHER REPORT
BULLETIN QUOTIDIEN DE TEMPS • TÄGLICHER WETTERBERICHT

103. évfolyam 165. szám + Budapest + 1990. június 14. csütörtök

Az időjárási helyzet és a várható időjárás:

Már napok óta szinte alig változik kontinensünk időjárása. Nyugat-Európában anticiklon hatására nincs számottevő felhőzet, ennek ellenére a nappali felmelegedés még mindig elmarad az ilyenkor szokásostól. Az Alpok fölött ugyanakkor széles felhőörvény figyelhető meg, amely átmeneti gyengülés után pénteken ismét megerősödik és egyre nagyobb mértékben lesz hatással időjárásunkra. Sokfelé lesz tehát zápor, zivatar.

Magyarországon szerdán eleinte erősen felhős, illetve borult volt az ég és többfelé esett az eső. A déli óráktól mind többfelé szakadozott fel a felhőzet és főként a keleti, valamint a középső országrészben záporok, zivatarok alakultak ki. Egy-két helyen jégeső is előfordult. A ma reggel 7 óráig lehullott csapadék mennyisége általában csapadéknyom és 5 mm között volt, de Hidasnémetiről 13, Nagykovácsiból 18, Makóról 28 mm-t jelentettek. A hőmérséklet csúcsértéke a nyugati megyékben 17, 22, másutt 20 és 26 fok között alakult. Ma reggelre 10, 14 fokig hűlt le a levegő. Délelőtt változóan felhős, nagyrészt napos idő volt az országban, Kékestető környékéről zivatart jelentettek. A hőmérséklet 11 órára 18, 23 fok közé emelkedett.

A Balaton vizének hőmérséklete Siófoknál 11 órakor 19 fok volt.

Ma 12 órakor Budapesten a hőmérséklet 23 fok, a tengerszintre átszámított légnyomás 1014 hPa, alig változik.

Várható időjárás péntek estig:

Gyakran erősen megnövekvő felhőzetből sokfelé várható zápor, zivatar. Néhány helyen felhőszakadás, jégeső is lehet. A változó irányú szél kissé megélénkül, zivatarok környezetében átmenetileg megerősödik. A legalacsonyabb éjszakai hőmérséklet 10–15, a legmagasabb nappali hőmérséklet pénteken 18 és 23 fok között alakul.

Nadrai Attila s. k.

Távolabbi kilátások szombattól — keddig:

Folytatódik a változékony idő. Több alkalommal is várható záporeső. Nem lesz tartósan csapadékos idő, néhány órás napsütésre a hétvégén is és a jövő hét elején is számíthatunk.
A legalacsonyabb hajnali hőmérséklet 11, 16 fok között,
a legmagasabb nappali hőmérséklet általában 21, 26 fok között, de a tartósan felhős helyeken 18, 19 fok körül alakul.
Jelentős mennyiségű (legalább napi 5 mm) csapadék az ország területének 40 százalékán várható.

Középtávú Előrejelző Csoport

A hőmérséklet napi középértéke és eltérése a sokévi átlagtól (Budapest belterületén):

1990. június 13. 17,4°C -2,2°C

1871 óta ezen a napon Budapesten előfordult

legmagasabb hőmérséklet: 31,8°C (1977)
legalacsonyabb hőmérséklet: 6,4°C (1891)

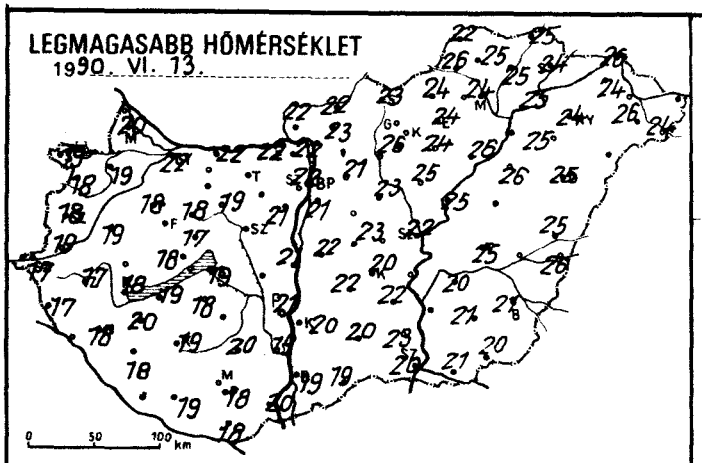
LEGMAGASABB HŐMÉRSÉKLET
1990. VI. 13.
0 50 100 km

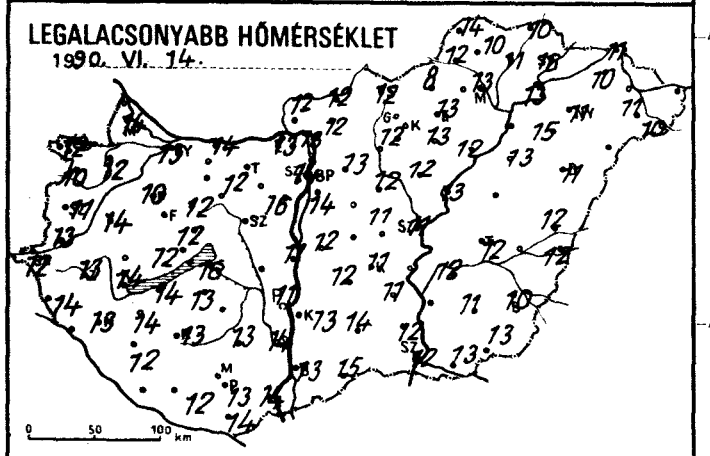
LEGALACSONYABB HŐMÉRSÉKLET
1990. VI. 14.
0 50 100 km

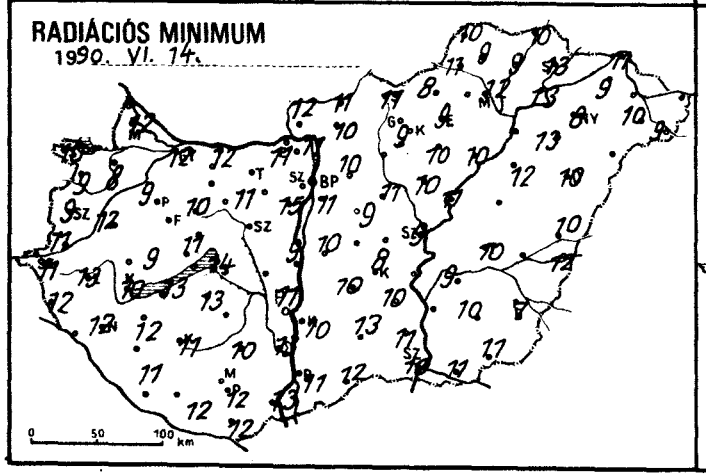
RADIÁCIÓS MINIMUM
1990. VI. 14.
0 50 100 km

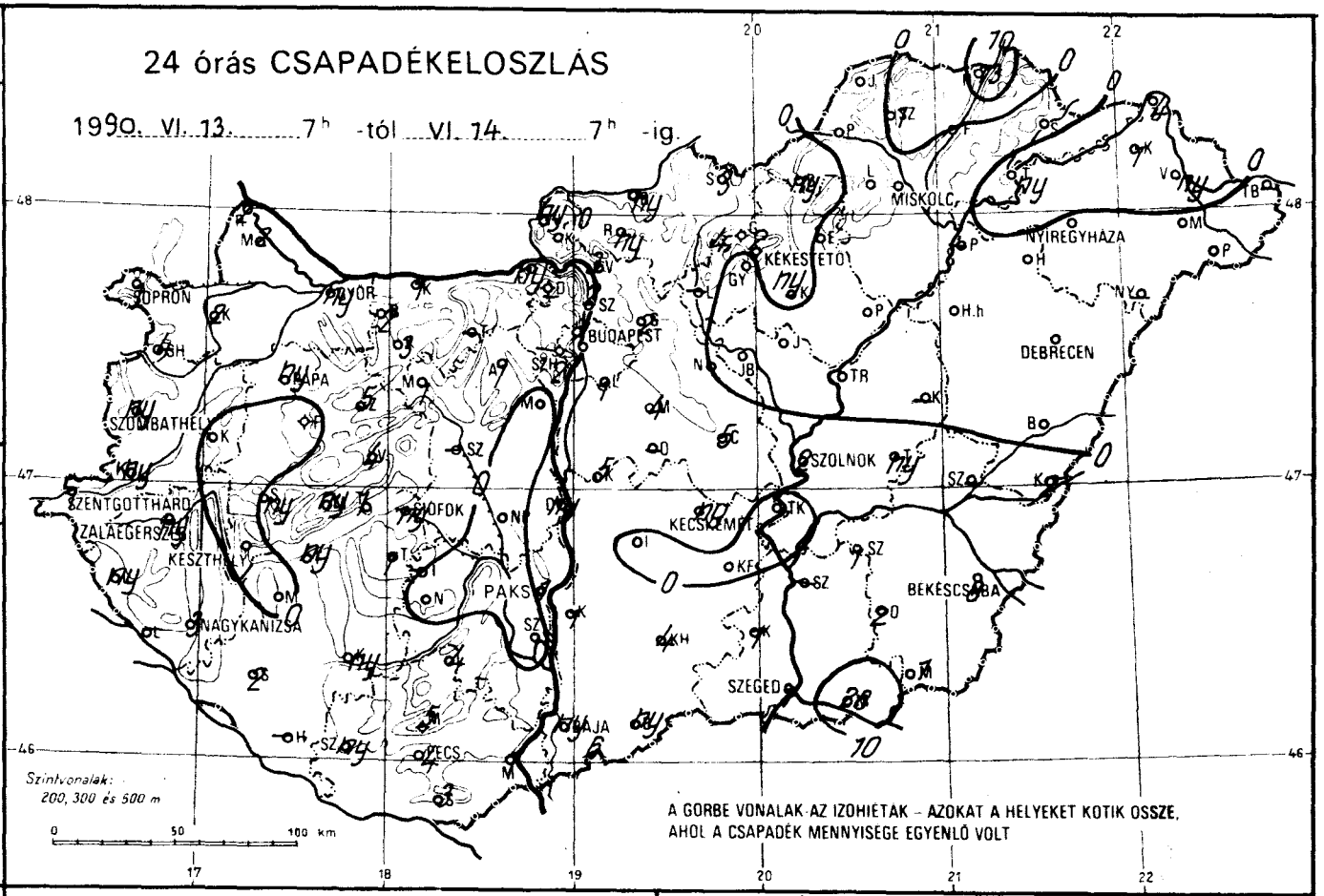
24 órás CSAPADÉKELOSZLÁS
1990. VI. 13. 7h -tól VI. 14. 7h -ig.
SOPRON
GYŐR
BUDAPEST
MISKOLC
NYÍREGYHÁZA
KEKESTETŐ
DEBRECEN
SZOLNOK
SZOMBATHELY
SZENTGOTTHÁRD
ZALAEGERSZEG
KESZTHELY
SIÓFOK
KECSKEMÉT
PAKS
NAGYKANIZSA
BÉKÉSCSABA
SZEGED
PÉCS
Szintvonalak: 200, 300 és 500 m
0 50 100 km
A GÖRBE VONALAK AZ IZOHIÉTÁK – AZOKAT A HELYEKET KÖTIK ÖSSZE, AHOL A CSAPADÉK MENNYISÉGE EGYENLŐ VOLT

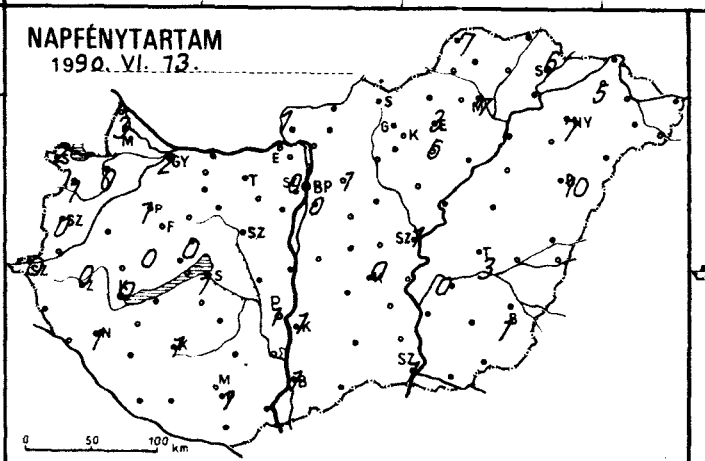
NAPFÉNYTARTAM
1990. VI. 13.
0 50 100 km

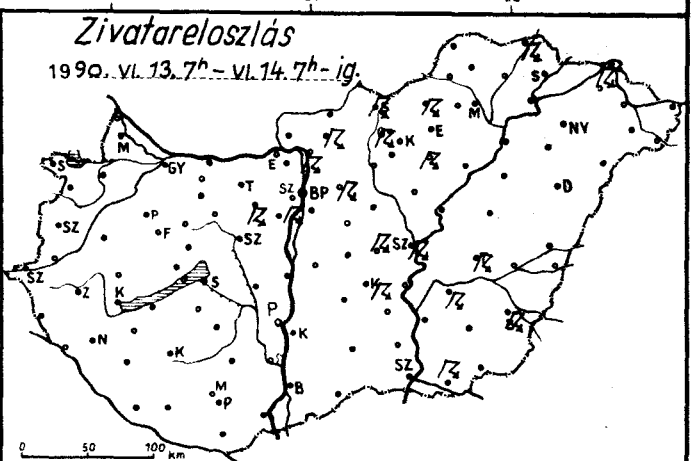
Zivatareloszlás
1990. VI. 13. 7h – VI. 14. 7h - ig.
0 50 100 km

1990.VI.14 07 h-ig az utolsó 24 óra adatai						Előző nap napos órái
állomás	csapadék (mm)		max. hőmérséklet	min. hőmérséklet	rad. min.	
Győr	ny		22	13	12	2
Kapuvár	2		19	12	8	0
Mosonmagyaróvár	2		20	14	12	3
Rajka	2		21	13	12	
Sopron	1		19	12	10	2
Sopronhorpács	4		18	10	9	1
Káld	.		19	14	12	
Körmend	ny		19	13	11	
Szentgotthárd	1	=	17	12	11	0
Szombathely	ny		18	11	9	0
Lenti	ny		17	14	12	
Letenye	–		–	–	–	
Nagykanizsa	3	=	18	13	12	1
Zalaegerszeg	ny	=	17	13	13	0
Farkasgyepű	.		19	11	9	
Keszthely	.	=	18	14	10	0
Mencshely	ny	=	18	12	9	0
Pápa	ny		18	10	9	1
Sümeg	ny		19	12	11	
Tihany	1		19	12	12	
Veszprém	4		17	12	11	0
Zirc	5		18	12	10	
Fonyód	ny		19	14	13	
Homokszt. györgy	–		–	–	–	–
Kaposvár	ny		19	13	11	1
Marcali	.		20	14	12	
Siófok	ny		19	16	14	1
Somogyszob	2		18	12	11	
Tab	1	=	18	13	13	
Bábolna	2		20	13	11	
Esztergom	ny		22	13	11	
Kisbér	3		23	12	9	
Komárom	1	=	22	14	12	
Tatabánya	–		–	–	–	
Alcsútdoboz	1		22	12	12	
Dunaújváros	ny		21	11	9	
Martonvásár	.		21	16	15	
Mór	1	=	19	12	11	
Sárbogárd	.	=	22	11	9	
Székesfehérvár	–		–	–	–	
Iregszemcse	–		–	–	–	–
Lengyel	4		20	13	10	
Paks	1		21	11	11	1
Szekszárd	.	=	19	14	13	
Árpádtető	5	=	14	12	12	
Mohács	1	=	20	14	13	
Pécs	4		18	13	12	1
Siklós	3	=	18	14	12	
Szigetvár	ny	=	19	12	12	
Budaörs	2		22	12	9	
Bp. Lőrinc	1		21	14	11	0
Bp. Met. Int.	1		22	14	–	0
Bp. Szab. hegy	–		–	–	–	
Cegléd	5		23	11	9	
Dobogókő	–		–	–	–	
Gödöllő	2		21	13	10	1
Királyrét	.		21	9	9	
Monor	4	=	22	11	9	
Nagykáta	.		22	17	16	
Szentendre	2	=	24	13	12	

1990.VI.14. 07 h-ig az utolsó 24 óra adatai						Előző nap napos órái
állomás	csapadék (mm)		max. hőmérséklet	min. hőmérséklet	rad. min.	
Vác	3		23	13	11	
Vámosmikola	ny	=	22	12	12	1
Baja	ny		19	13	11	1
Bácsalmás	ny	=	19	15	12	
Izsák	.		22	12	10	
Kalocsa	1		20	13	10	1
Kecskemét	ny		20	11	8	0
Kiskunfélegyháza	.		22	11	10	
Kiskunhalas	4		20	14	13	
Kunszentmiklós	5	=	22	12	10	
Tiszakécske	.		25	12	11	
Balassagyarmat	ny		22	12	11	
Romhány	ny		23	12	10	
Salgótarján	3	=	23	12	11	
Eger	.	=	24	13	9	3
Galyatető	4	▲	17	10	6	
Gyöngyös	.		26	12	9	
Kékestető	2		15	10	9	3
Kompolt	ny		24	13	10	6
Lőrinci	–		–	–	–	
Poroszló	.		26	12	10	
Jászapáti	.		25	12	10	
Jászberény	.		23	12	11	
Karcag	–		–	–	–	
Szolnok	2		22	11	9	1
Tiszaroff	.		25	13	11	
Túrkeve	ny		25	12	10	3
Kistelek	1	=	23	12	11	
Makó	28		21	13	11	
Szeged	1		20	12	10	1
Szentes	–		–	–	–	
Borsodnádasd	ny		24	8	8	
Füged	.		25	11	9	
Hidasnémeti	13	=	25	10	10	
Jósvafő	.		22	14	10	7
Lillafüred	.		23	9	8	
Miskolc	.		24	13	12	7
Putnok	.		26	12	11	
Sárospatak	.		24	16	13	6
Szendrőlád	1		25	10	9	
Tokaj	ny		25	13	13	
Kisvárda	1	=	24	10	9	5
Mátészalka	.		26	11	10	
Nyíregyháza	.		24	11	8	7
Nyírlugos	–		–	–	–	
Pátyod	.		24	10	9	
Tiszabecs	–		–	–	–	
Vásárosnamény	ny		25	11	10	
Záhony	4		26	11	11	
Berettyóújfalu	.	=	25	12	10	
Debrecen	.		25	11	10	10
Hajdúdorog	.		25	15	13	
Hortobágy	.		26	13	12	
Körösszakál	2		26	12	12	
Polgár	–		–	–	–	
Békéscsaba	8	≡	21	10	7	1
Mezőhegyes	1		20	13	11	–
Orosháza	2	=	21	11	10	
Szarvas	1		20	12	9	0
Szeghalom	–		–	–	–	

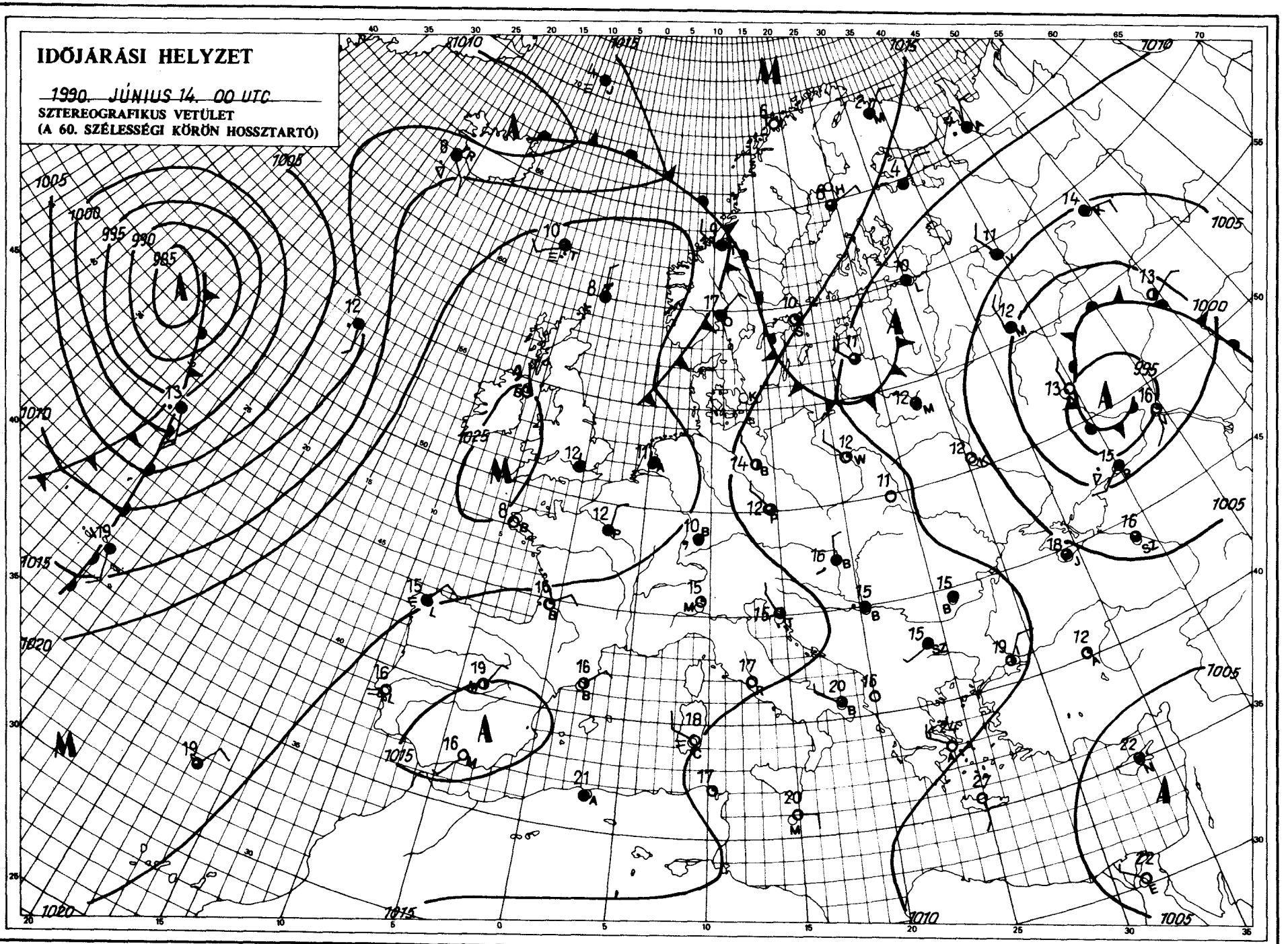

KIADJA: ORSZÁGOS METEOROLÓGIAI SZOLGÁLAT
Kiadásért felel: Barát József, az Országos Meteorológiai Szolgálat elnöke – Készült: az Országos Meteorológiai Szolgálat Nyomdájában, Budapest – Felelős vezető: Máthé Gyuláné – Munkaszám: 90. 942. kesztésért felel: Kapovits Albert, a Központi Előrejelző Intézet igazgatója
Készíti: a KEI Rövidtávú Előrejelző Osztálya – Szakmai felelős: Németh Lajos osztályvezető – Megjelenik naponként
Megrendelhető: 1024 Budapest, II., Kitaibel Pál utca 1. – Pénzügyi Osztály – Telefon: 353-500
Jelmagyarázat a havi mellékletben

IDŐJÁRÁSI NAPIJELENTÉS

ЕЖЕДНЕВНЫЙ МЕТЕОРОЛОГИЧЕСКИЙ БЮЛЛЕТЕНЬ • DAILY WEATHER REPORT
BULLETIN QUOTIDIEN DE TEMPS • TÄGLICHER WETTERBERICHT

103. évfolyam 166 szám + Budapest + 1990. június 15. péntek

Az időjárási helyzet és a várható időjárás:

Európa nagy részén az elmúlt 24 órában sem változott az időjárás jellege. A kontinens nyugati részén anticiklon hatására sok a napsütés, másutt gyakran borult az ég és sok helyen esik az eső. A Kárpát-medence térsége továbbra is a meleg, páradús és a hűvös légtömegek keveredési helye, ezért újabb záporok, zivatarok kialakulására számíthatunk.

Hazánkban csütörtökön általában 5- 10 órán át sütött a Nap. A legmagasabb hőmérséklet általában 20 és 25 fok között volt, keleten elérte a 27 fokot. A délelőtti óráktól fokozatosan megnövekedett a felhőzet és sokfelé alakult ki záporeső, zivatar. Néhány helyen felhőszakadás és jégeső is előfordult. A ma reggel 7 óráig lehullott csapadék mennyisége általában csapadéknyom és 10 mm között volt, de egy-egy zivatargócban ennél több is hullott. A legtöbbet Szegedről, Székesfehérvárról, Veszprémből és Tapolcáról jelentették, ahol 33, 40, 45, illetve 54 mm esett. Enyhe volt az éjszaka, a hajnali órákra is csak 10, 15° fokig csökkent a hőmérséklet. Pénteken délelőtt folytatódott a borult, gyakran esős idő. A hőmérséklet 11 órára általában 18, 20 fokig emelkedett, de a tartósan esős keleti országrészben csak 15, 16 fokot mértek.

A Balaton vizének hőmérséklete Siófoknál 11 órakor 20 fok volt.

Ma 12 órakor Budapesten a hőmérséklet 17 fok, a tengerszintre átszámított légnyomás 1014 hPa, alig változik.

Várható időjárás szombat estig:

Gyakran lesz erősen felhős az ég, újabb eső, záporeső, zivatar várható. Helyenként felhőszakadás és jégeső is előfordulhat.
A gyenge változó irányú szél zivatar környezetében megerősödhet.
A legalacsonyabb hajnali hőmérséklet 11 és 16 fok között,
a legmagasabb hőmérséklet szombaton 20 fok körül alakul.

Gyúró György s. k.

A hőmérséklet napi középértéke és eltérése a sokévi átlagtól (Budapest belterületén):

1990. június 14.	18,1°C	-1,5°C

1871 óta ezen a napon Budapesten előfordult

legmagasabb hőmérséklet:	33,5°C (1977)
legalacsonyabb hőmérséklet:	6,6°C (1891)

LEGMAGASABB HŐMÉRSÉKLET

19 90. VI. 14.

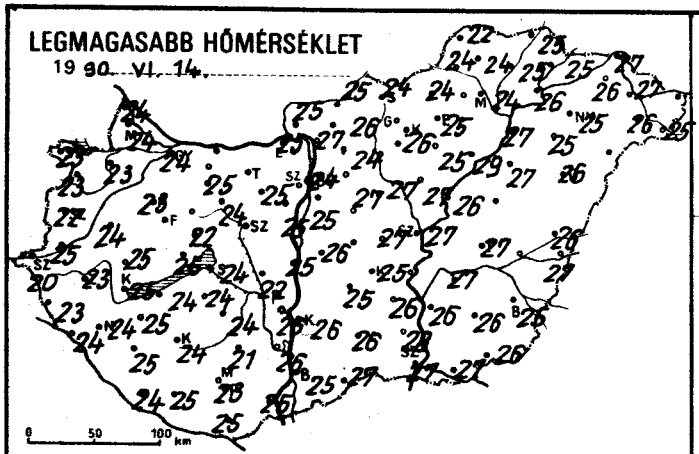

LEGALACSONYABB HŐMÉRSÉKLET

19 90. VI. 15.

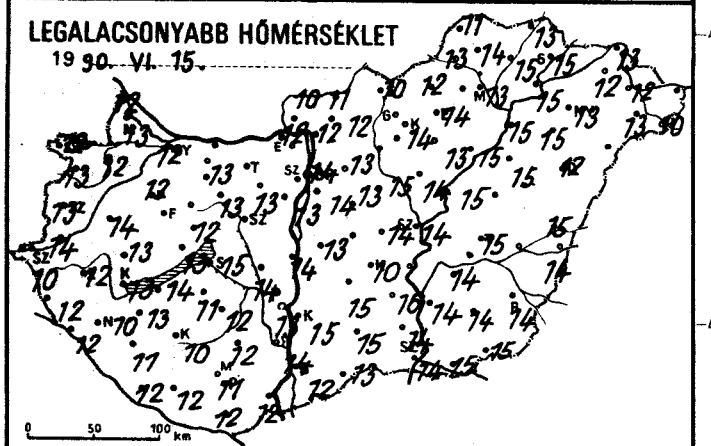

RADIÁCIÓS MINIMUM

19 90. VI. 15.

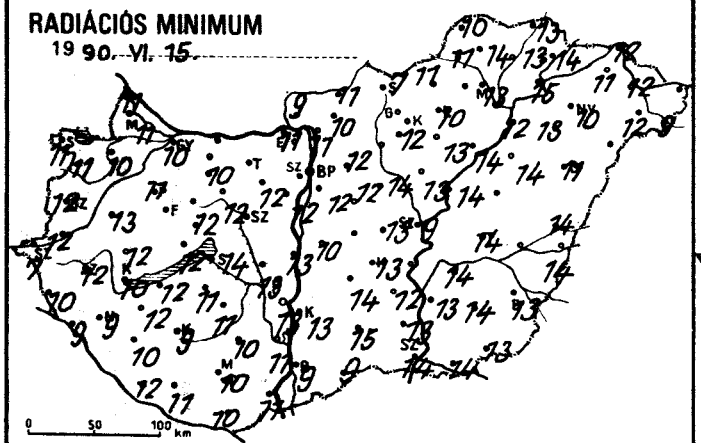

24 órás CSAPADÉKELOSZLÁS

19 90. VI. 14. 7h -tól VI. 15. 7h -ig.

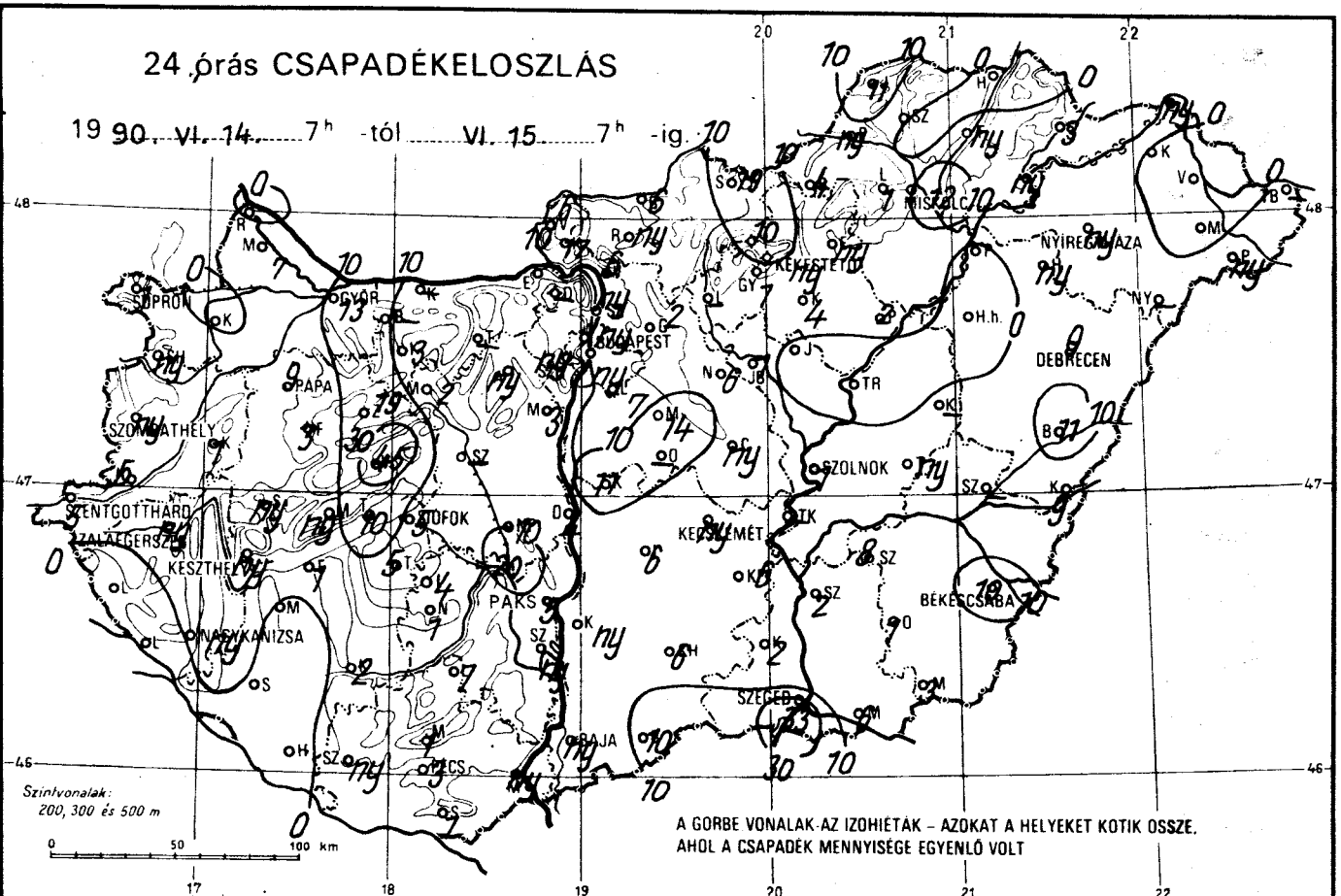

NAPFÉNYTARTAM

19 90. VI. 14.

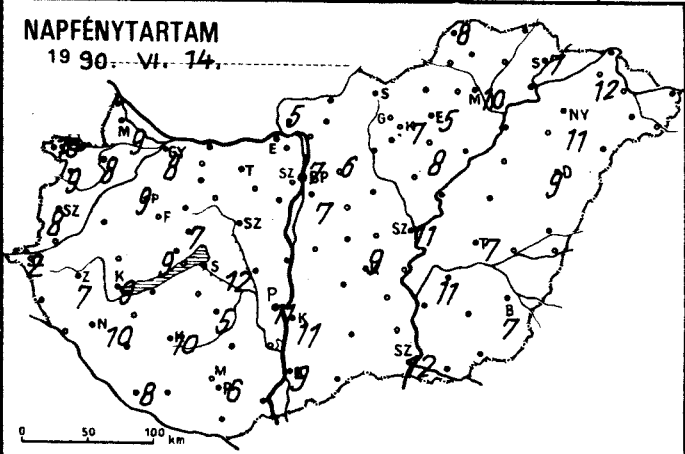

Zivatareloszlás

19 90. VI. 14. 7h - VI. 15. 7h -ig

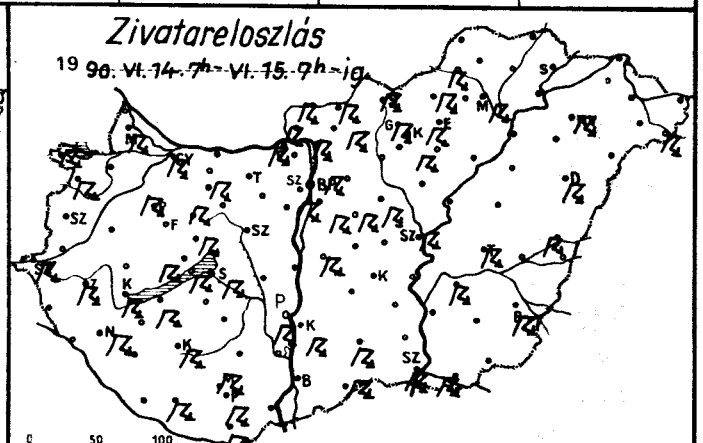

19 90.VI.15 07 h-ig az utolsó 24 óra adatai						Előző nap napos órái
állomás	csapadék (mm)		max. hőmérséklet	min. hőmérséklet	rad. min.	
Győr	13	⌐ =	24	12	10	8
Kapuvár	.	⌐	23	12	10	8
Mosonmagyaróvár	7	⌐ =	24	13	11	9
Rajka	.		24	12	11	
Sopron	1	⌐	23	12	11	10
Sopronhorpács	ny	⌐	23	13	11	9
Káld	1	⌐	24	14	13	
Körmend	5	▽	25	14	12	
Szentgotthárd	5	⌐ =	20	10	7	2
Szombathely	ny	▽	22	13	12	8
Lenti	.	⌐	23	12	10	
Letenye	.	⌐	24	12	9	
Nagykanizsa	ny	⌐ =	24	10	9	10
Zalaegerszeg	ny	⌐	23	12	12	7
Farkasgyepű	3		22	12	10	
Keszthely	ny	⌐	25	13	10	9
Mencshely	ny	⌐ =	24	12	11	9
Pápa	9	⌐	23	12	11	9
Sümeg	ny	,	25	13	12	
Tihany	10	⌐ =	25	13	12	
Veszprém	45	⌐	22	12	11	7
Zirc	19	⌐ =	22	12	12	
Fonyód	1	⌐	24	14	12	
Homokszt. györgy	.	⌐	24	12	12	8
Kaposvár	2	⌐ ≡	24	10	9	10
Marcali	.		25	13	12	
Siófok	5	⌐	24	15	14	12
Somogyszob	.	⌐	25	11	10	
Tab	5	=	24	11	11	
Bábolna	–		–	–	–	
Esztergom	1	⌐	25	12	11	
Kisbér	3	⌐	25	13	10	
Komárom	–		–	–	–	
Tatabánya	–		–	–	–	
Alcsútdoboz	ny	⌐ =	25	13	12	
Dunaújváros	4		25	14	13	
Martonvásár	3	▽	25	13	12	
Mór	2	▽ =	24	13	12	
Sárbogárd	20	▽ =	22	14	13	
Székesfehérvár	–		–	–	–	
Iregszemcse	4	=	24	12	11	5
Lengyel	7	▽	21	12	10	
Paks	5	⌐ =	26	13	13	11
Szekszárd	ny	⌐	26	14	11	
Árpádtető	1	⌐ =	20	11	11	
Mohács	ny	=	25	12	11	
Pécs	3	⌐	23	11	10	6
Siklós	1	⌐ =	25	12	10	
Szigetvár	ny	⌐ =	25	12	11	
Budaörs	ny	⌐	25	13	12	
Bp. Lőrinc	7	⌐ =	25	14	12	7
Bp. Met. Int.	ny	⌐	24	14	–	7
Bp. Szab. hegy	ny	=	20	17	17	
Cegléd	ny	⌐	27	14	13	
Dobogókő	–		–	–	–	
Gödöllő	2	⌐	24	13	12	6
Királyrét	17	⌐ =	24	8	6	
Monor	14	⌐ =	27	13	12	
Nagykáta	6	⌐	27	15	14	
Szentendre	ny	=	28	13	11	

19 90.VI.15 07 h-ig az utolsó 24 óra adatai						Előző nap napos órái
állomás	csapadék (mm)		max. hőmérséklet	min. hőmérséklet	rad. min.	
Vác	6	⌐	27	12	11	
Vámosmikola	6	⌐ =	25	10	9	5
Baja	ny	▽ ≡	25	12	9	9
Bácsalmás	10	⌐ ≡	27	13	9	
Izsák	6	=	25	15	14	
Kalocsa	ny	⌐	26	15	13	11
Kecskemét	ny	=	25	15	13	9
Kiskunfélegyháza	6	▽	26	16	12	
Kiskunhalas	6	⌐ =	26	15	15	
Kunszentmiklós	11	⌐ =	26	13	10	
Tiszakécske	–		–	–	–	
Balassagyarmat	6	⌐ =	25	11	11	
Romhány	ny	⌐ =	26	12	10	
Salgótarján	19	⌐ =	24	10	7	
Eger	ny	=	25	14	10	5
Galyatető	10	⌐	19	9	8	
Gyöngyös	1	⌐ =	26	14	12	
Kékestető	ny	⌐	16	11	9	7
Kompolt	4		25	13	13	8
Lőrinci	–		–	–	–	
Poroszló	2		29	15	14	
Jászapáti	.	=	27	14	13	
Jászberény	1	=	27	14	13	
Karcag	–		–	–	–	
Szolnok	1	⌐ =	27	14	9	11
Tiszaroff	.	=	26	15	14	
Túrkeve	ny	⌐	27	15	14	7
Kistelek	2	▽ =	28	14	13	
Makó	6	⌐	27	15	14	
Szeged	33	⌐	27	14	14	12
Szentes	2	▽	26	14	13	
Borsodnádasd	4	⌐	24	12	11	
Füged	ny	,	25	15	13	
Hidasnémeti	.	=	25	13	13	
Jósvafő	11	▽	22	11	10	8
Lillafüred	1	=	23	11	10	
Miskolc	12	⌐ =	24	13	13	10
Putnok	ny	⌐	26	12	11	
Sárospatak	3	=	25	15	14	7
Szendrőlád	.	⌐	24	14	14	
Tokaj	ny	=	26	15	15	
Kisvárda	.	=	26	12	11	12
Mátészalka	.	⌐	26	13	12	
Nyíregyháza	ny	⌐	25	13	10	11
Nyírlugos	–		–	–	–	
Pátyod	ny	⌐	25	10	9	
Tiszabecs	–		–	–	–	
Vásárosnamény	.	⌐	27	12	12	
Záhony	ny		27	13	12	
Berettyóújfalu	11	⌐ =	26	15	14	
Debrecen	9	⌐	26	12	11	9
Hajdúdorog	ny	, =	25	15	13	
Hortobágy	.		27	15	14	
Körösszakál	9	▽	27	14	14	
Polgár	.		27	15	12	
Békéscsaba	10	⌐	25	14	13	7
Mezőhegyes	3		26	15	13	–
Orosháza	1		26	14	14	
Szarvas	8	⌐	27	14	14	11
Szeghalom	–		–	–	–	

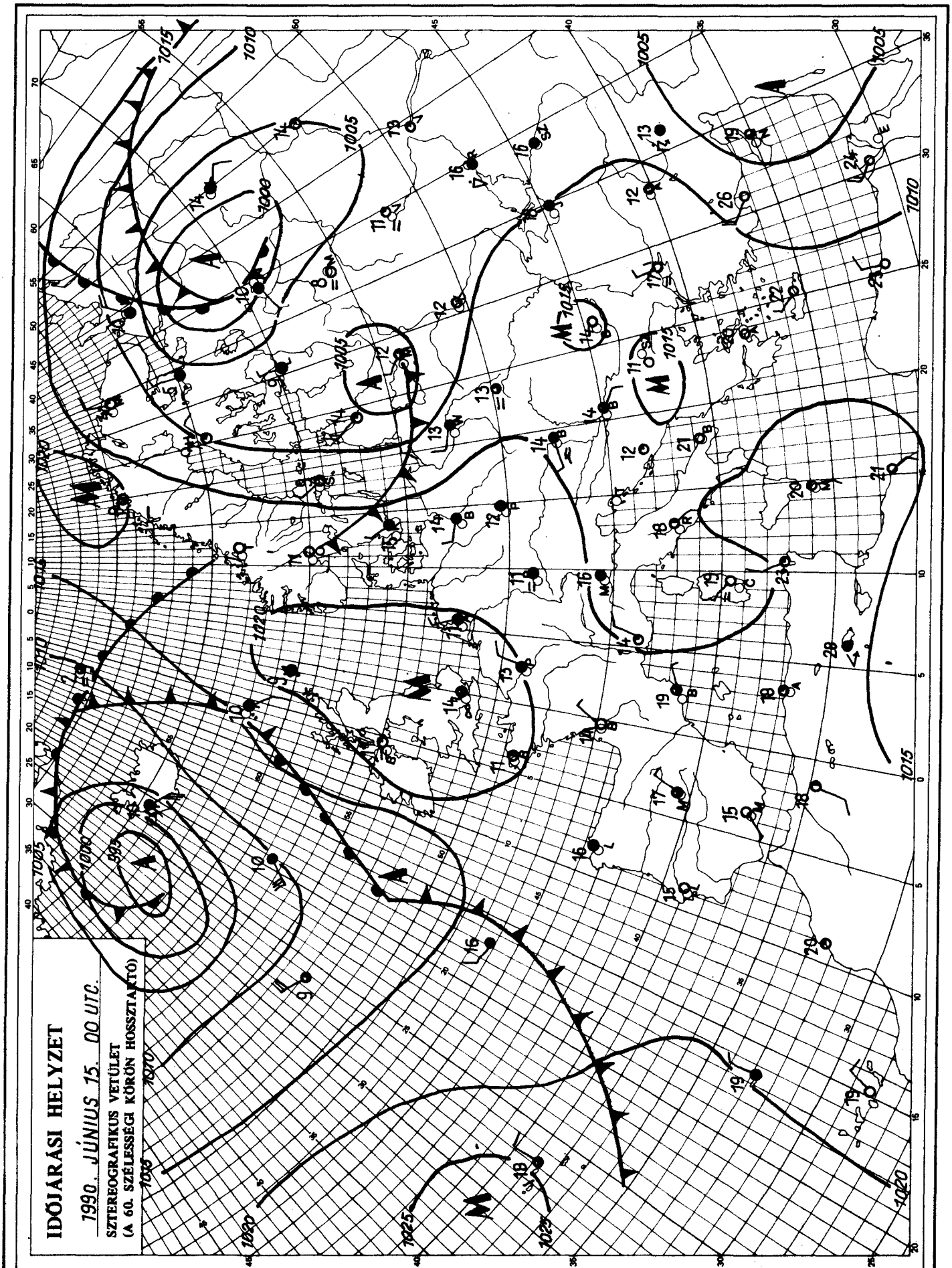

KIADJA: ORSZÁGOS METEOROLÓGIAI SZOLGÁLAT
Kiadásért felel: Barát József, az Országos Meteorológiai Szolgálat elnöke – Készült: az Országos Meteorológiai Szolgálat Nyomdájában, Budapest – Felelős vezető: Máthé Gyuláné – Munkaszám: 90.31 – Szerkesztésért felel: Kapovits Albert, a Központi Előrejelző Intézet igazgatója

Készíti: a KEI Rövidtávú Előrejelző Osztálya – Szakmai felelős: Németh Lajos osztályvezető – Megjelenik naponként
Megrendelhető: 1024 Budapest, II., Kitaibel Pál utca 1. – Pénzügyi Osztály – Telefon: 353-500
Jelmagyarázat a havi mellékletben

IDŐJÁRÁSI NAPIJELENTÉS

ЕЖЕДНЕВНЫЙ МЕТЕОРОЛОГИЧЕСКИЙ БЮЛЛЕТЕНЬ • DAILY WEATHER REPORT
BULLETIN QUOTIDIEN DE TEMPS • TÄGLICHER WETTERBERICHT

103. évfolyam 167. szám + Budapest + 1990. június 16. szombat

Az időjárási helyzet és a várható időjárás:

Kontinensünk felett lelassultak a légmozgások, a szárazföld felett szomtaton csak egyetlen, gyenge időjárási front volt. A hőmérséklet csaknem mindenütt a június közepének megfelelő, az időjárás pedig gyakran esős, zivataros. Jelentős változás a következő napok során egyelőre nem várható.

Magyarországon pénteken változóan felhős volt az ég, 1, 8 órán át sütött a Nap. Sokfelöl jelentettek záport, zivatart. Felhőszakadás, jégeső is előfordult néhány helyen. A lehullott eső mennyisége általában 10, 12 mm alatt maradt, Baján azonban 28, Kaposváron 37, Veszprémben 44 mm-t mértek. Péteken a legmagasabb hőmérséklet általában 20, 27 fok között volt, a Bakony térségében azonban, ahol már délelőtt is esett az eső, csak 17, 20 fok közötti csúcsértéket mértek. Hajnalra 11, 16 fokig süllyedt a hőmérséklet. Délelőtt változóan felhős volt az ég, északnyugaton és délkeleten sütött a Nap. 11 órára 17, 21 fokig melegedett a levegő.

A Balaton vizének hőmérséklete Siófoknál 11 órakor 20 fok volt.

Ma 12 órakor Budapesten a hőmérséklet 21 fok, a tengerszintre átszámított légnyomás 1014 hPa, alig változik.

Várható időjárás vasárnap estig:

Ma gyakran lesz erősen felhős az ég, sokfelé várható eső, zivatar, helyenként jégeső, felhőszakadás. Holnap pár órás napsütésre, a mainál kevesebb záporra, zivatarra számíthatunk. Az északi szél többször megélénkül, zivatarok idején megerősödik.
A legalacsonyabb éjszakai hőmérséklet 10, 15,
a legmagasabb nappali hőmérséklet vasárnap 20, 25 fok között várható.

H. Bóna Márta s. k.

A hőmérséklet napi középértéke és eltérése a sokévi átlagtól (Budapest belterületén):

1990. június 15.	16,9°C	-2,9°C

1871 óta ezen a napon Budapesten előfordult

legmagasabb hőmérséklet:	33,4°C (1935)
legalacsonyabb hőmérséklet:	6,8°C (1913)

LEGMAGASABB HŐMÉRSÉKLET

19 90. VI. 15.

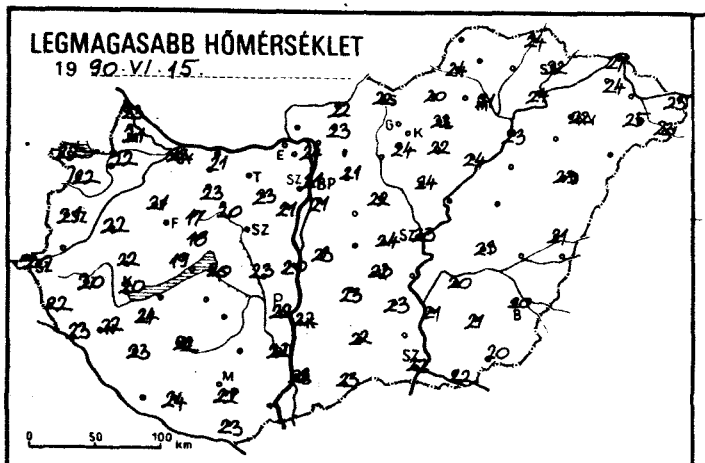

LEGALACSONYABB HŐMÉRSÉKLET

19 90. VI. 16.

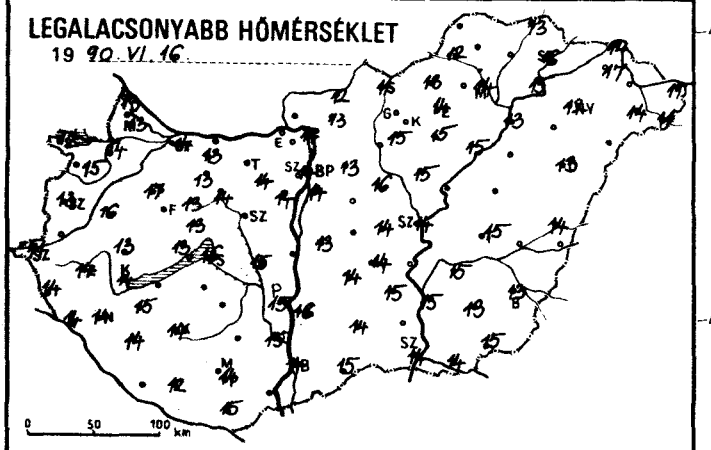

RADIÁCIÓS MINIMUM

19 90. VI. 16.

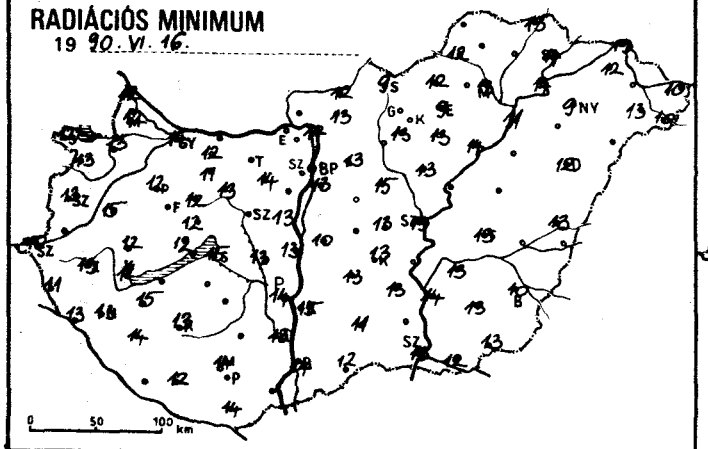

24 órás CSAPADÉKELOSZLÁS

19 90. VI. 15. 7 h -tól VI. 16. 7 h -ig.

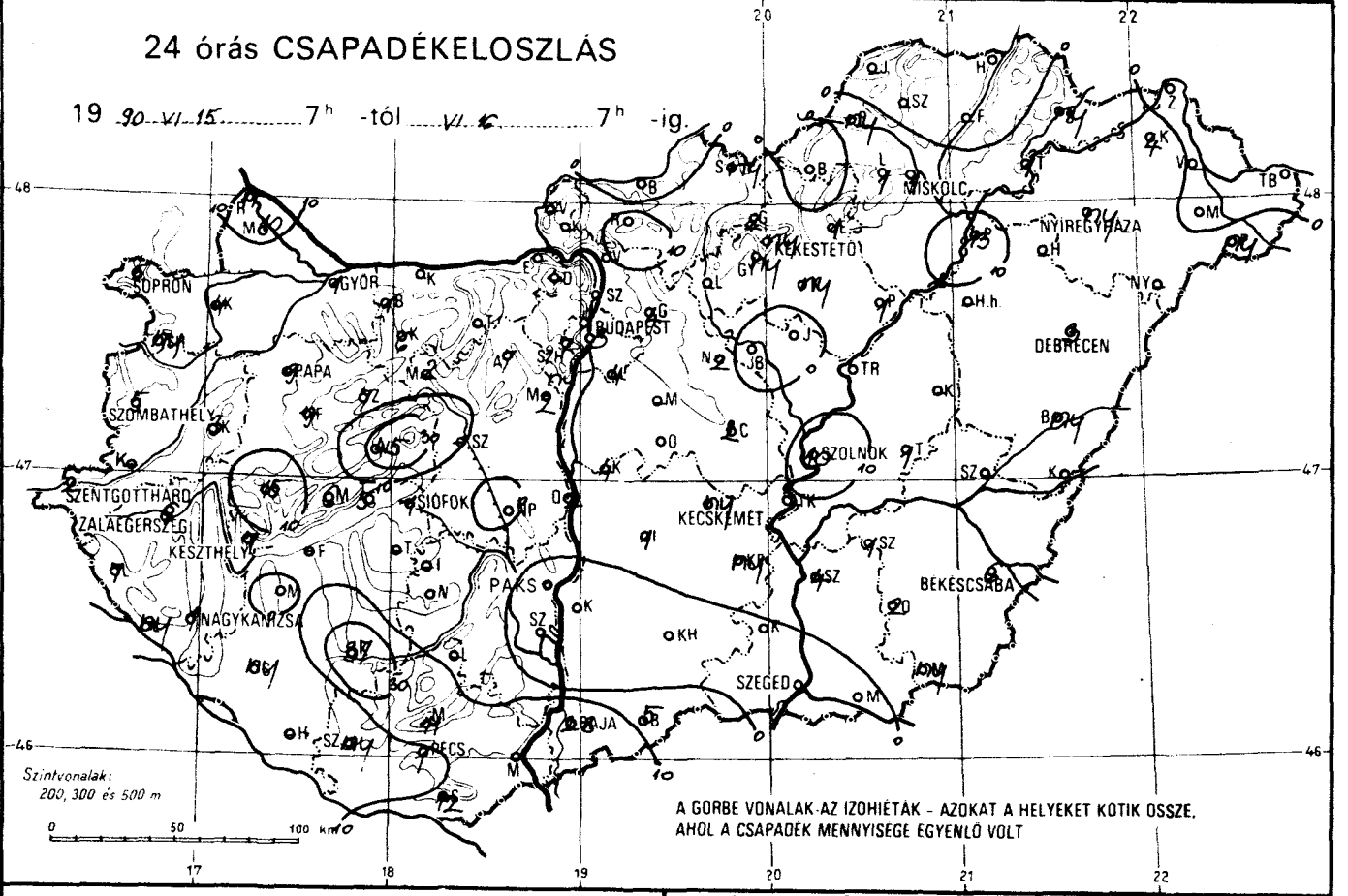

NAPFÉNYTARTAM

19 90. VI. 15.

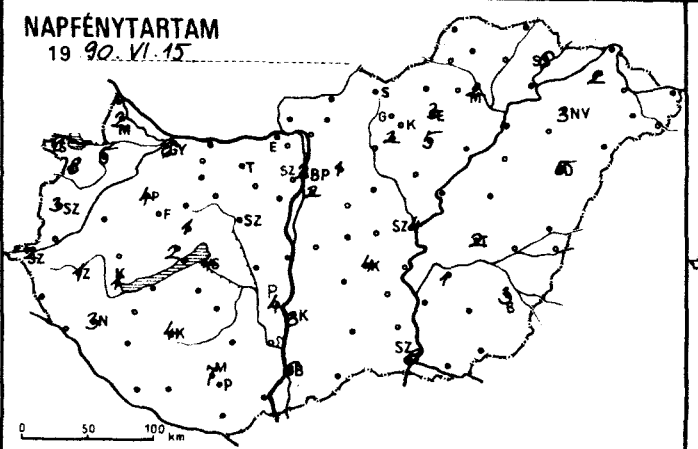

ZIVATARELOSZLÁS

19 90. VI. 15. 7 h - VI. 16. 7 h

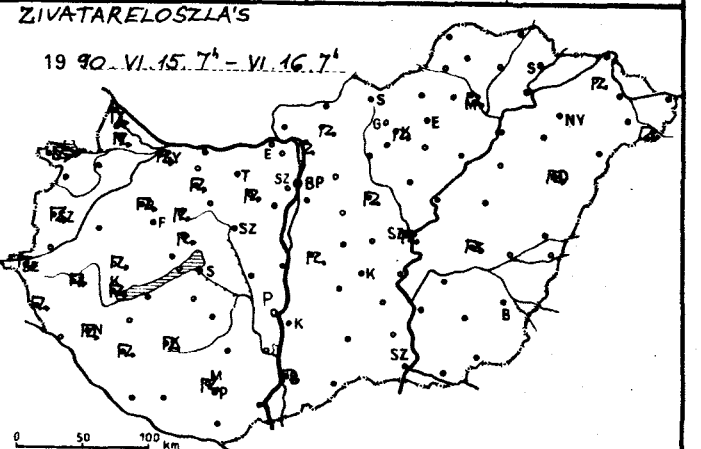

1990.VI.16 07 h-ig az utolsó 24 óra adatai						Előző nap napos órái
állomás	csapadék (mm)		max. hőmérséklet	min. hőmérséklet	rad. min.	
Győr	1		22	14	14	6
Kapuvár	4		22	14	13	5
Mosonmagyaróvár	10		21	13	12	2
Rajka	11		23	13	12	
Sopron	5		22	12	12	9
Sopronhorpács	ny		22	15	13	8
Káld	3		22	16	15	
Körmend	—		—	—	—	
Szentgotthárd	2		20	11	10	2
Szombathely	5		21	13	13	3
Lenti	7		22	14	12	
Letenye	ny		23	14	13	
Nagykanizsa	1		22	14	13	3
Zalaegerszeg	6		20	14	13	1
Farkasgyepű	9		19	12	10	
Keszthely	7		20	14	11	1
Mencshely	6		19	13	12	2
Pápa	9		21	17	12	4
Sümeg	15		22	13	12	
Tihany	5		20	14	13	
Veszprém	45		18	13	12	1
Zirc	7		17	13	12	
Fonyód	—		—	—	—	
Homokszt. györgy	—		—	—	—	—
Kaposvár	37		22	14	13	4
Marcali	.		23	15	15	
Siófok	1		20	16	15	4
Somogyszob	ny		23	14	14	
Tab	—		—	—	—	
Bábolna	1		21	13	12	
Esztergom	—		—	—	—	
Kisbér	6		23	13	11	
Komárom	—		—	—	—	
Tatabánya	—		—	—	—	
Alcsútdoboz	7		23	14	14	
Dunaújváros	2		20	—	13	
Martonvásár	2		21	14	13	
Mór	2		20	14	13	
Sárbogárd	.		23	15	13	
Székesfehérvár	—		—	—	—	
Iregszemcse	—		—	—	—	—
Lengyel	—		—	—	—	
Paks	.		22	15	14	4
Szekszárd	.		22	15	13	
Árpádtető	11		18	12	12	
Mohács	—		—	—	—	
Pécs	1		22	14	14	7
Siklós	12		23	15	14	
Szigetvár	ny		24	12	12	
Budaörs	ny		21	15	11	
Bp. Lőrinc	4		21	14	13	2
Bp. Met. Int.	8		21	14	—	2
Bp. Szab. hegy	7		21	13	12	
Cegléd	2		24	14	13	
Dobogókő	—		—	—	—	
Gödöllő	4		21	13	13	1
Királyrét	—		—	—	—	
Monor	—		—	—	—	
Nagykáta	2		22	16	15	
Szentendre	1		24	14	13	

1990.VI.16 07 h-ig az utolsó 24 óra adatai						Előző nap napos órái
állomás	csapadék (mm)		max. hőmérséklet	min. hőmérséklet	rad. min.	
Vác	7		24	14	14	
Vámosmikola	—		—	—	—	—
Baja	28		22	14	14	6
Bácsalmás	5		23	15	12	
Izsák	1		23	14	13	
Kalocsa	.		22	16	15	3
Kecskemét	ny		23	14	13	4
Kiskunfélegyháza	ny		23	15	13	
Kiskunhalas	.		22	14	11	
Kunszentmiklós	4		23	13	10	
Tiszakécske	—		—	—	—	
Balassagyarmat	.		22	12	12	
Romhány	11		23	13	13	
Salgótarján	ny		22	11	9	
Eger	1		22	14	9	4
Galyatető	2		25	9	7	
Gyöngyös	ny		24	15	13	
Kékestető	ny		14	9	8	2
Kompolt	.		22	15	13	5
Lőrinci	—		—	—	—	
Poroszló	1		23	15	14	
Jászapáti	.		24	15	13	
Jászberény	.		22	14	13	
Karcag	—		—	—	—	
Szolnok	10		23	14	13	4
Tiszaroff	—		—	—	—	
Túrkeve	1		23	15	13	2
Kistelek	—		—	—	—	
Makó	.		22	14	12	
Szeged	.		22	14	13	8
Szentes	4		21	15	14	
Borsodnádasd	.		20	13	12	
Füged	—		—	—	—	
Hidasnémeti	.		24	13	13	
Jósvafő	—		—	—	—	—
Lillafüred	1		20	10	9	
Miskolc	1		21	14	13	2
Putnok	ny		24	12	12	
Sárospatak	ny		22	16	14	6
Szendrőlád	—		—	—	—	
Tokaj	1		24	15	14	
Kisvárda	4		24	17	12	2
Mátészalka	.		25	14	13	
Nyíregyháza	ny		23	12	9	3
Nyírlugos	—		—	—	—	
Pátyod	ny		23	11	10	
Tiszabecs	.		25	11	10	
Vásárosnamény	—		—	—	—	
Záhony	.		27	14	13	
Berettyóújfalu	ny		21	14	13	
Debrecen	3		23	13	12	5
Hajdúdorog	—		—	—	—	
Hortobágy	—		—	—	—	
Körösszakál	—		—	—	—	
Polgár	13		23	13	11	
Békéscsaba	6		20	13	10	3
Mezőhegyes	ny		20	15	13	—
Orosháza	2		21	13	13	
Szarvas	1		20	15	13	1
Szeghalom	—		—	—	—	

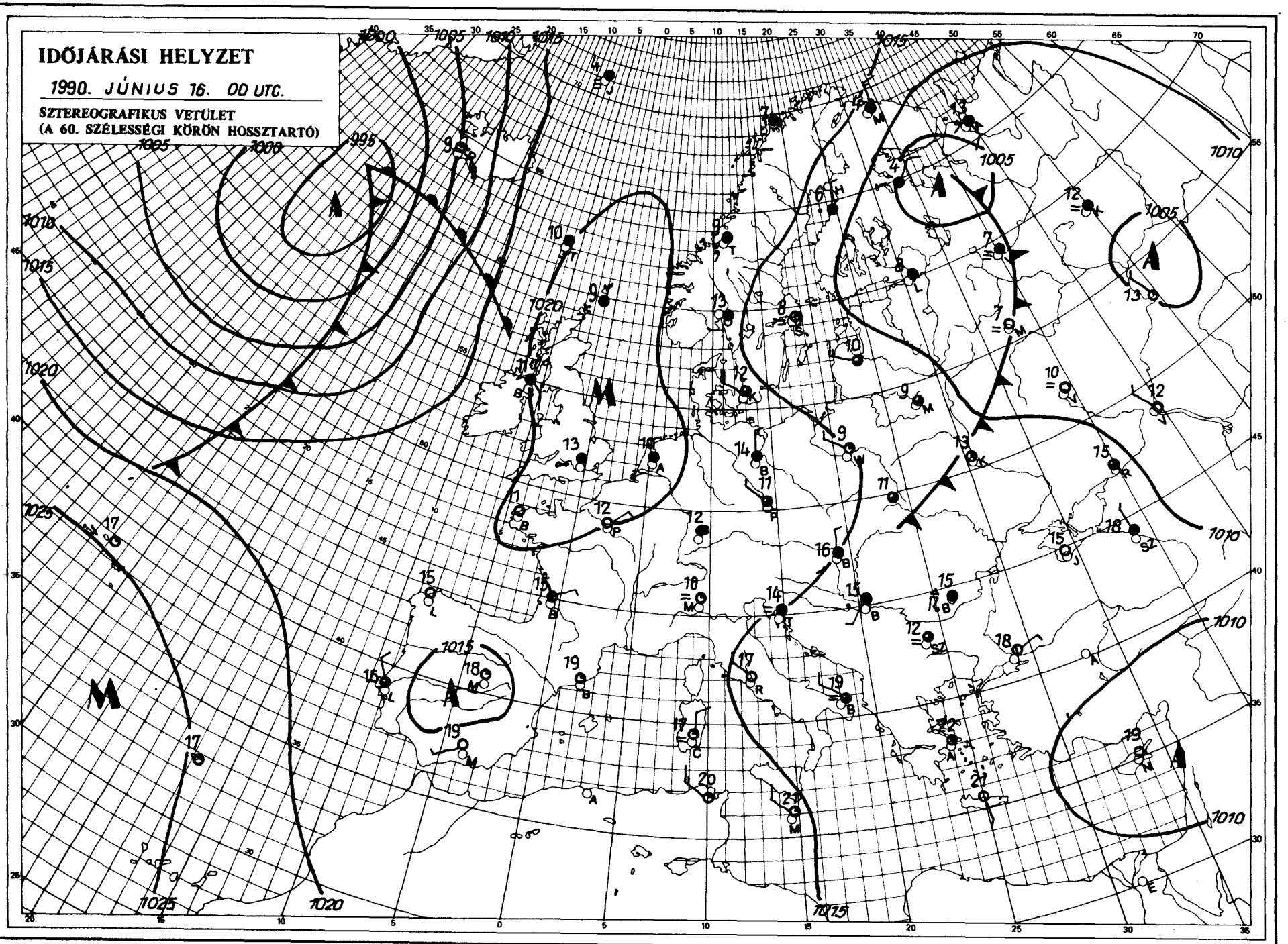

KIADJA: ORSZÁGOS METEOROLÓGIAI SZOLGÁLAT
Kiadásért felel: Barát József, az Országos Meteorológiai Szolgálat elnöke – Készült: az Országos Meteorológiai Szolgálat Nyomdájában, Budapest – Felelős vezető: Mátrai Gyuláné – Munkaszám: 90.33 – Szerkesztésért felel: Kapovits Albert, a Központi Előrejelző Intézet igazgatója

Készíti: a KEI Rövidtávú Előrejelző Osztálya – Szakmai felelős: Németh Lajos osztályvezető – Megjelenik naponként
Megrendelhető: 1024 Budapest, II., Kitaibel Pál utca 1. – Pénzügyi Osztály – Telefon: 353-500
Jelmagyarázat a havi mellékletben

IDŐJÁRÁSI NAPIJELENTÉS

ЕЖЕДНЕВНЫЙ МЕТЕОРОЛОГИЧЕСКИЙ БЮЛЛЕТЕНЬ • DAILY WEATHER REPORT
BULLETIN QUOTIDIEN DE TEMPS • TÄGLICHER WETTERBERICHT

103. évfolyam 168. szám + Budapest + 1990. június 17. vasárnap

Az időjárási helyzet és a várható időjárás:

Európaszerte csöndesedik lassanként az időjárás. Az Atlanti-óceán felől közeledő időjárási frontok ugyan a szárazföld nyugati tájaira még gyakran hoznak esőt, a kontinens középső és keleti részén azonban számottevően gyengülnek a felhő- és csapadékzónák.

Hazánkban szombaton változóan felhős, túlnyomórészt azonban már napos idő volt. A Dunántúl déli felén inkább délelőtt, a középső és északkeleti országrészben délután alakultak ki záporesők, zivatarok. A lehullott eső mennyisége általában csapadéknyom és 5 mm között volt, egyedül Túrkevén mértek 11, Borsodnádasdon pedig 16 mm-t. A hőmérséklet csúcsértéke szombaton 20 és 25 fok között alakult. Vasárnap hajnalra 9, 16 fokig süllyedt a hőmérséklet. Vasárnap délelőtt eleinte még sokfelé volt erősen felhős az ég, később azonban északnyugat felől csökkenni kezdett a felhőzet. Csupán a keleti országrészben fordult elő egy-egy záporeső, zivatar. A hőmérséklet 11 órára 15, 20 fokra emelkedett.

A Balaton vizének hőmérséklete Siófoknál 11 órakor 19 fok volt.

Ma 12 órakor Budapesten a hőmérséklet 20 fok, a tengerszintre átszámított légnyomás 1014 hPa, alig változott.

Várható időjárás hétfő estig:

A nappali gomolyfelhőképződésből inkább csak ma (vasárnap) várható délutáni, helyi záporeső, zivatar.
Holnap (hétfőn) több órás napsütésre lehet számítani.
A gyenge változó irányú szél legfeljebb zivatar környezetében erősödik meg.
A legalacsonyabb éjszakai hőmérséklet: 10 és 15 fok között,
a legmagasabb nappali hőmérséklet hétfőn 25 fok körül alakul.

Bártfai Erzsébet s. k.

A hőmérséklet napi középértéke és eltérése a sokévi átlagtól (Budapest belterületén):

1990. június 16.	17,8°C	-1,5°C

1871 óta ezen a napon Budapesten előfordult

legmagasabb hőmérséklet:	32,6°C (1962)
legalacsonyabb hőmérséklet:	6,5°C (1923)

LEGMAGASABB HŐMÉRSÉKLET

19 90 VI 16

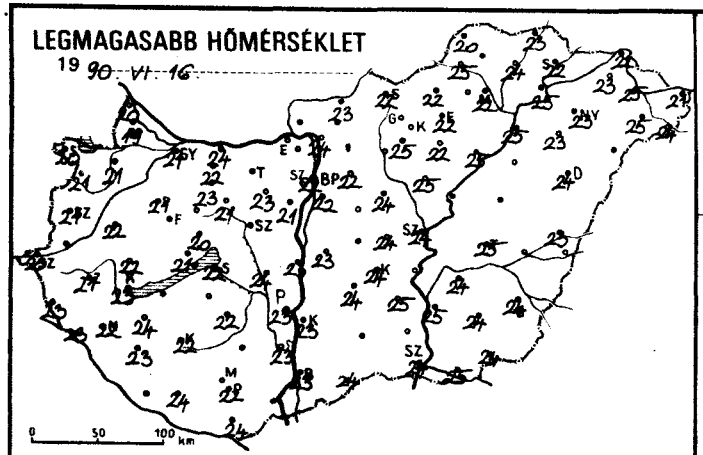

LEGALACSONYABB HŐMÉRSÉKLET

19 90 VI 17

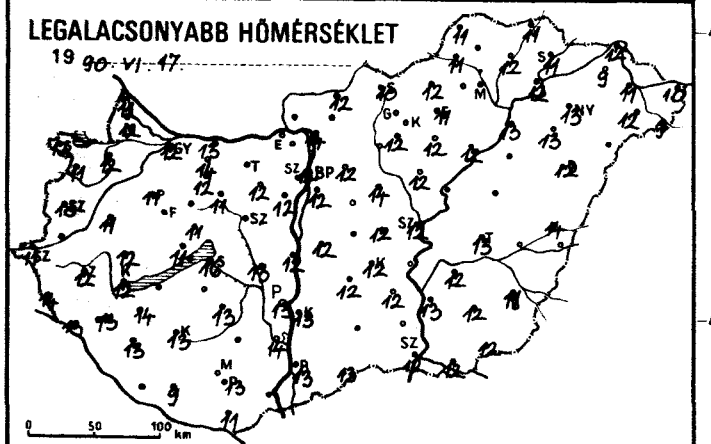

RADIÁCIÓS MINIMUM

19 90 VI 17

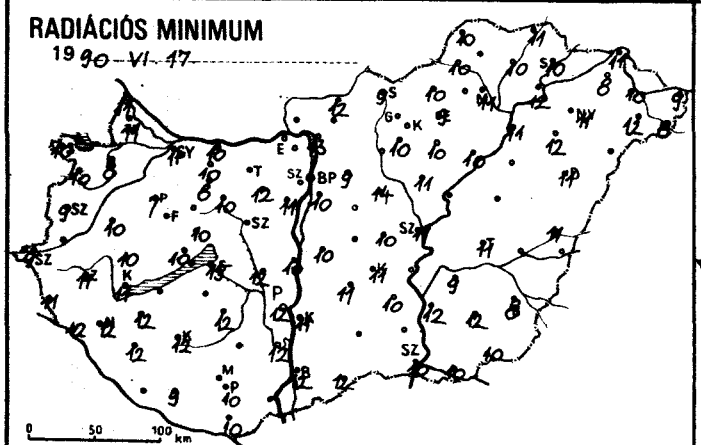

24 órás CSAPADÉKELOSZLÁS

19 90 VI 16 ..... 7 h -tól VI 17 ..... 7 h -ig.

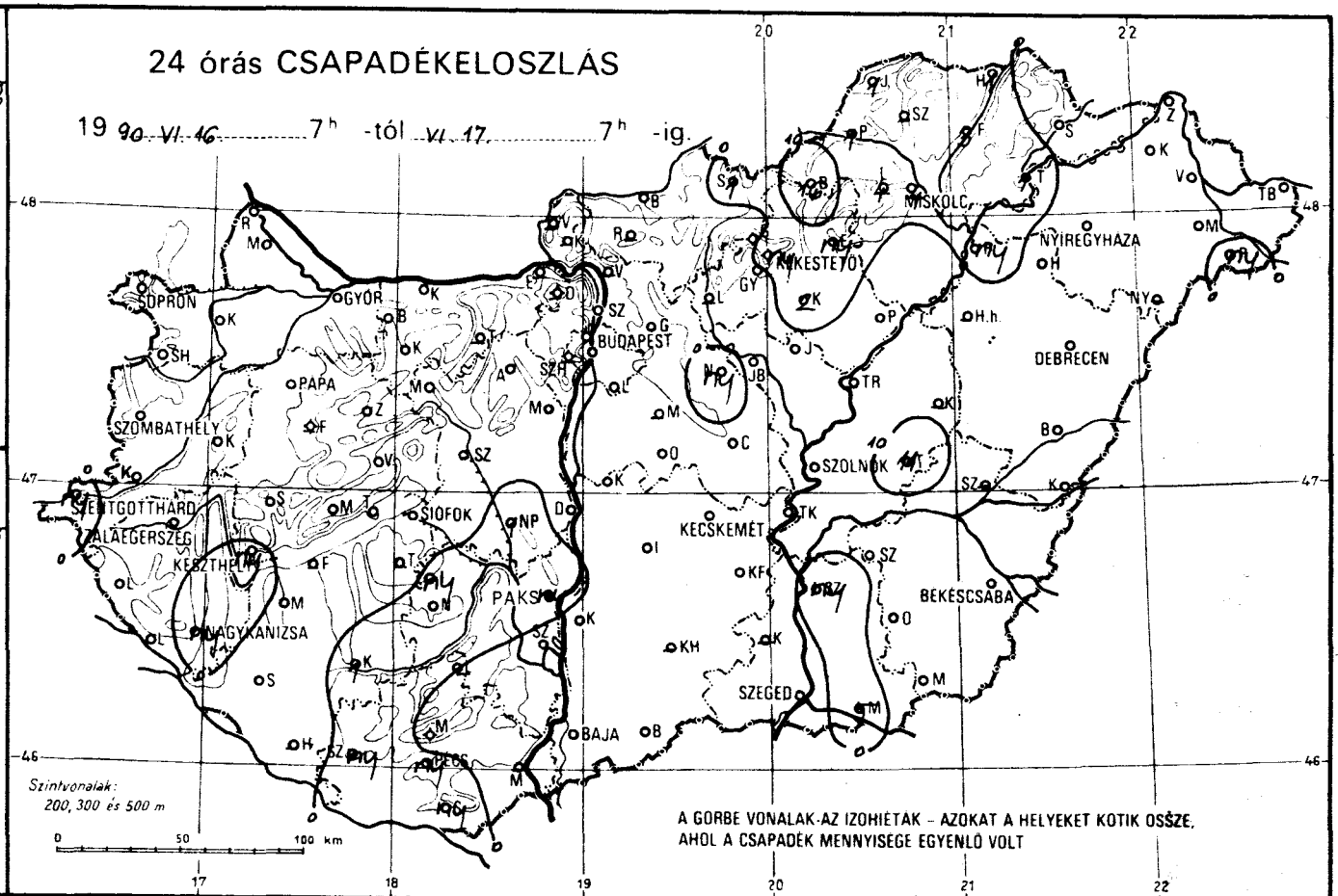

NAPFÉNYTARTAM

19 90 VI 16

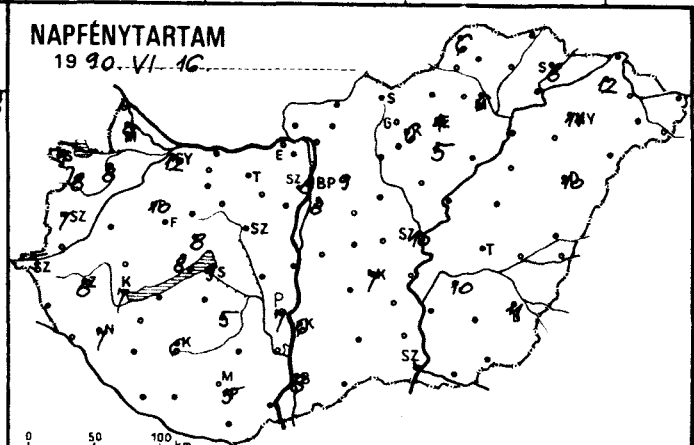

ZIVATARELOSZLÁS

19 90 VI 16 7h – VI 17 7h

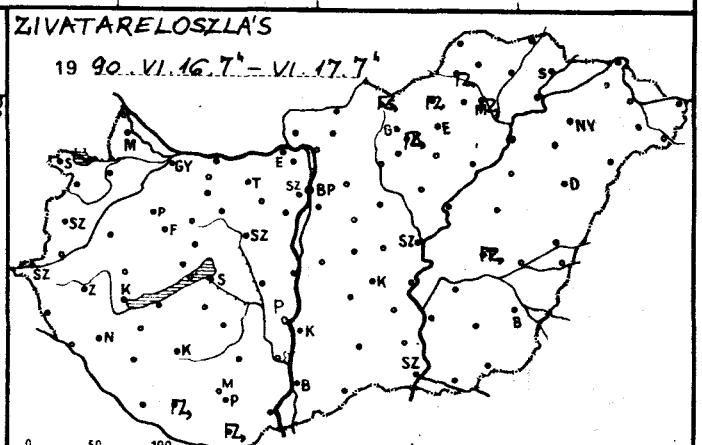

1990.VI.17 07 h-ig az utolsó 24 óra adatai						Előző nap napos órái
állomás	csapadék (mm)		max. hőmérséklet	min. hőmérséklet	rad. min.	
Győr	.	∩	21	12	11	12
Kapuvár	.	∩	21	12	8	8
Mosonmagyaróvár	.	∩	19	12	11	9
Rajka	.		20	11	11	
Sopron	.	∩	20	12	10	9
Sopronhorpács	.	∩	21	11	10	8
Káld	.	∩	22	11	10	
Körmend	—		—	—	—	
Szentgotthárd	ny	∀ ≡	20	11	9	5
Szombathely	.	∩	21	10	9	7
Lenti	.	∩	23	14	11	
Letenye	.	∩	23	13	12	
Nagykanizsa	ny	∩	22	13	12	7
Zalaegerszeg	.	=	21	12	11	8
Farkasgyepű	—		—	—	—	
Keszthely	ny		23	12	11	7
Mencshely	.	=	21	11	10	8
Pápa	.	∩	21	11	7	10
Sümeg	.	∩	22	12	10	
Tihany	.	∩	24	13	12	
Veszprém	.	=	20	11	10	8
Zirc	.	∩	20	11	9	
Fonyód	—		—	—	—	
Homokszt. györgy	—		—	—	—	
Kaposvár	1		22	13	12	6
Marcali	.	∩	24	14	12	
Siófok	.		22	16	15	9
Somogyszob	.	∩	23	13	12	
Tab	—		—	—	—	
Bábolna	.		22	14	10	
Esztergom	—		—	—	—	
Kisbér	.		23	12	8	
Komárom	.		24	13	10	
Tatabánya	—		—	—	—	
Alcsútdoboz	.	∩	23	12	12	
Dunaújváros	.		23	12	10	
Martonvásár	.	∩	21	12	11	
Mór	.	∩	21	11	10	
Sárbogárd	1	=	24	13	12	
Székesfehérvár	—		—	—	—	
Iregszemcse	ny		22	13	11	5
Lengyel	—		—	—	—	
Paks	ny	∀	23	13	11	7
Szekszárd	.	=	23	14	12	
Árpádtető	.		19	12	12	
Mohács	—		—	—	—	
Pécs	ny	=	22	13	10	5
Siklós	ny	⊓ ∩	24	11	10	
Szigetvár	ny	⊓ =	24	9	9	
Budaörs	.		22	14	11	
Bp. Lőrinc	.	∩	22	12	10	8
Bp. Met. Int.	.		22	14	—	8
Bp. Szab. hegy	—		—	—	—	
Cegléd	.	∩	24	12	10	
Dobogókő	—		—	—	—	
Gödöllő	.		22	12	9	9
Királyrét	—		—	—	—	
Monor	—		—	—	—	
Nagykáta	ny		24	14	14	
Szentendre	.	=	25	16	13	

1990.VI.17 07 h-ig az utolsó 24 óra adatai						Előző nap napos órái
állomás	csapadék (mm)		max. hőmérséklet	min. hőmérséklet	rad. min.	
Vác	.	=	24	14	13	
Vámosmikola	—		—	—	—	—
Baja	.	∩	23	13	12	8
Bácsalmás	.	=	24	13	12	
Izsák	.		24	12	11	
Kalocsa	.	∩	23	13	11	6
Kecskemét	.	∩	24	12	11	7
Kiskunfélegyháza	.		25	12	10	
Kiskunhalas	—		—	—	—	
Kunszentmiklós	.	=	23	12	10	
Tiszakécske	—		—	—	—	
Balassagyarmat	.	∩	23	12	12	
Romhány	—		—	—	—	
Salgótarján	1	⊓	22	10	9	
Eger	ny	=	22	11	9	4
Galyatető	.		18	7	6	
Gyöngyös	.	∩	25	12	10	
Kékestető	ny	⊓	15	9	7	6
Kompolt	2		22	12	10	5
Lőrinci	—		—	—	—	
Poroszló	.		25	12	10	
Jászapáti	.		25	12	10	
Jászberény	.	∩	24	12	10	
Karcag	—		—	—	—	
Szolnok	.	∩	24	12	11	10
Tiszaroff	—		—	—	—	
Túrkeve	11	⊓ =	25	13	11	—
Kistelek	—		—	—	—	
Makó	5	∀	25	12	10	
Szeged	.	∩	24	12	10	7
Szentes	ny		25	13	12	
Borsodnádasd	16	⊓ =	22	12	10	
Füged	3		24	12	10	
Hidasnémeti	1	=	23	11	11	
Jósvafő	1	∀ ∩	20	11	10	6
Lillafüred	4	=	21	10	9	
Miskolc	4	⊓ =	22	—	11	6
Putnok	1	⊓ =	25	11	10	
Sárospatak	.	∩	22	11	10	8
Szendrőlád	—		—	—	—	
Tokaj	1		25	12	12	
Kisvárda	.	=	23	9	8	12
Mátészalka	.	∩	25	12	12	
Nyíregyháza	.		23	13	11	11
Nyírlugos	—		—	—	—	
Pátyod	ny		24	9	8	
Tiszabecs	.	=	21	10	9	
Vásárosnamény	.	∩	25	11	10	
Záhony	.	∩	22	12	11	
Berettyóújfalu	.	∩	23	14	11	
Debrecen	.		24	12	11	10
Hajdúdorog	.	=	23	13	12	
Hortobágy	—		—	—	—	
Körösszakál	—		—	—	—	
Polgár	ny	=	25	13	11	
Békéscsaba	.	≡	24	11	8	11
Mezőhegyes	.	∩	24	12	10	—
Orosháza	.	∩	24	12	12	
Szarvas	.	∩	24	12	9	10
Szeghalom	—		—	—	—	

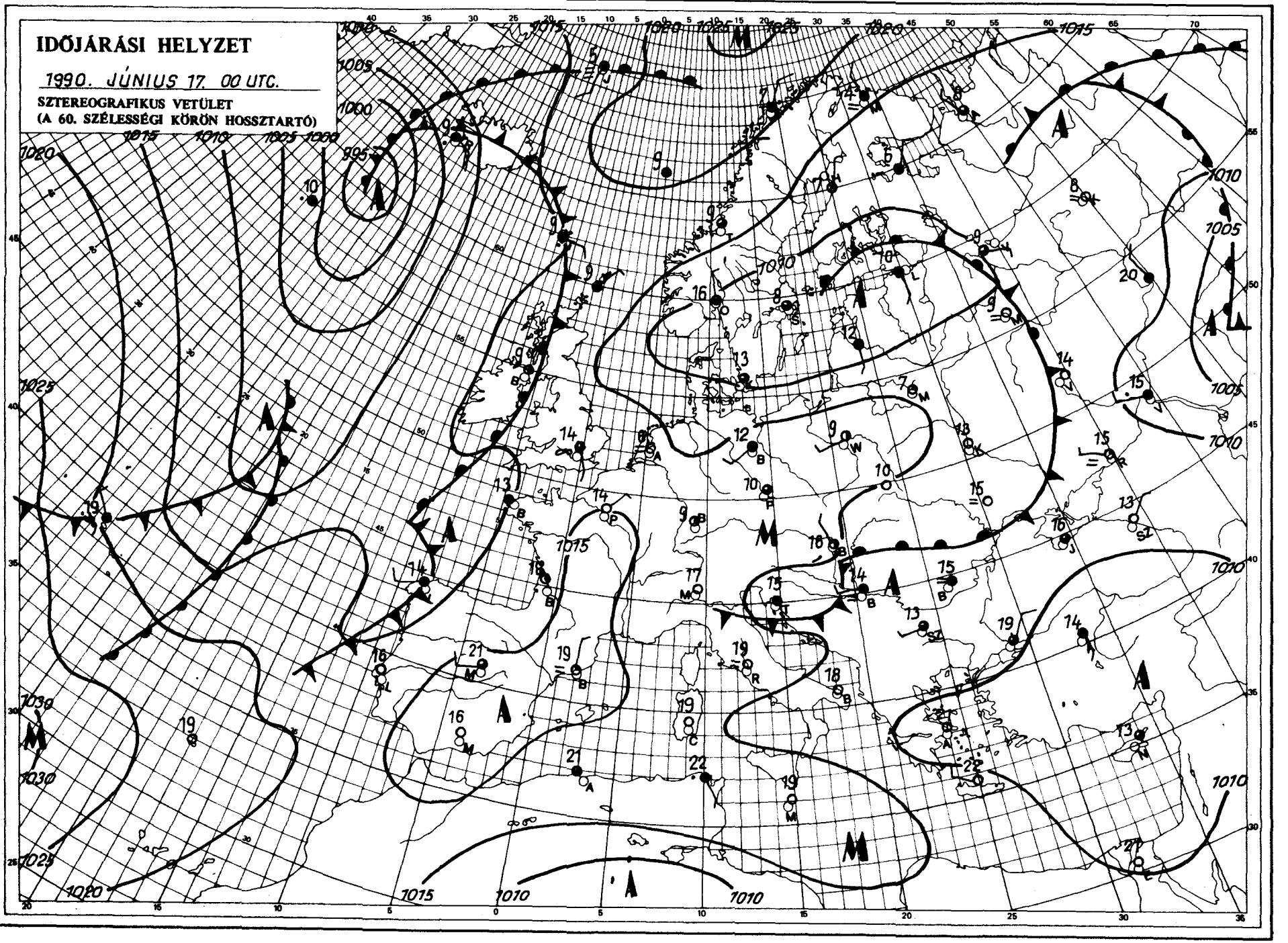

KIADJA: ORSZÁGOS METEOROLÓGIAI SZOLGÁLAT
Kiadásért felel: Barát József, az Országos Meteorológiai Szolgálat elnöke – Készült: az Országos Meteorológiai Szolgálat Nyomdájában, Budapest – Felelős vezető: Máthé Gyuláné – Munkaszám: 90.3[illegible] Sorkesztésért felel: Kapovits Albert, a Központi Előrejelző Intézet igazgatója
Készíti: a KEI Rövidtávú Előrejelző Osztálya – Szakmai felelős: Németh Lajos osztályvezető – Megjelenik naponként
Megrendelhető: 1024 Budapest, II., Kitaibel Pál utca 1. – Pénzügyi Osztály – Telefon: 353-500
Jelmagyarázat a havi mellékletben

IDŐJÁRÁSI NAPIJELENTÉS

ЕЖЕДНЕВНЫЙ МЕТЕОРОЛОГИЧЕСКИЙ БЮЛЛЕТЕНЬ • DAILY WEATHER REPORT
BULLETIN QUOTIDIEN DE TEMPS • TÄGLICHER WETTERBERICHT

103. évfolyam 169. szám + Budapest + 1990. június 18. hétfő

Az időjárási helyzet és a várható időjárás:

Kontinensünk északi része fölött több középpontú ciklonrendszer található. Hatására a Brit-, valamint a Skandináv-félsziget térségében változékony, gyakran csapadékos az idő. Közép-Európa térségében magas légnyomású öv húzódik, ezért nagyrészt napos az idő, és várhatóan a felmelegedés is tovább erősödik.

Magyarországon vasárnap az időnként megnövekvő felhőzetből északon és keleten alakult ki zápor, zivatar, Kékestető térségéből jégesőt jelentettek. A hőmérséklet csúcsértéke vasárnap 20 és 26 fok között volt. A ma reggel 7 óráig lehullott csapadék mennyisége északon és keleten csapadéknyom és 3 mm között volt, de a Mátra térségében 7, 10 mm is lehullott. Hétfő hajnalra 8, 14 fokig hűlt le a levegő. Hétfő délelőtt az országban napos, száraz idő volt. A levegő hőmérséklete 11 órára elérte a 20, 23 fokot.

A Balaton vizének hőmérséklete Siófoknál 11 órakor 21 fok volt.

Ma 12 órakor Budapesten a hőmérséklet 23 fok, a tengerszintre átszámított légnyomás 1015 hPa, alig változik.

Várható időjárás kedd estig:

Folytatódik a nagyrészt napos, meleg idő.
Az időnként megnövekvő gomolyfelhőzetből főként nyugaton és északon alakul ki egy-egy zápor, zivatar.
Mérsékelt marad a változó irányú szél.
A hőmérséklet hajnalban 11 és 16 fok között,
kedden délután 24 és 28 fok között alakul.

Pálóczi Györgyi s. k.

Távolabbi kilátások szerdától – szombatig:

Meleg időre számíthatunk a következő időszakban, bár a napsütést több alkalommal is záporok, zivatarok zavarják meg.
A legalacsonyabb hajnali hőmérséklet 12, 17 fok között,
a legmagasabb nappali hőmérséklet 24, 29 fok között várható.
Jelentős mennyiségű (legalább napi 5 mm) csapadék az ország területének 20 százalékán várható.

Középtávú Előrejelző Csoport

A hőmérséklet napi középértéke és eltérése a sokévi átlagtól (Budapest belterületén):

1990. június 17.	18,4°C	-0,9°C

1871 óta ezen a napon Budapesten előfordult

legmagasabb hőmérséklet:	33,0°C (1885)
legalacsonyabb hőmérséklet:	6,5°C (1913)

LEGMAGASABB HŐMÉRSÉKLET

19 90. VI. 17.

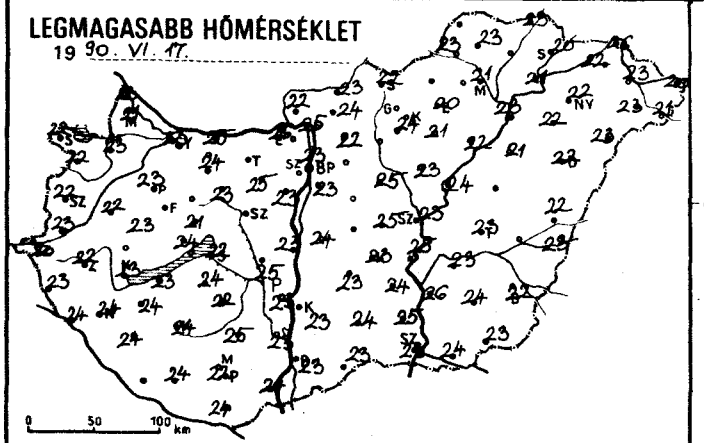

LEGALACSONYABB HŐMÉRSÉKLET

19 90. VI. 18.

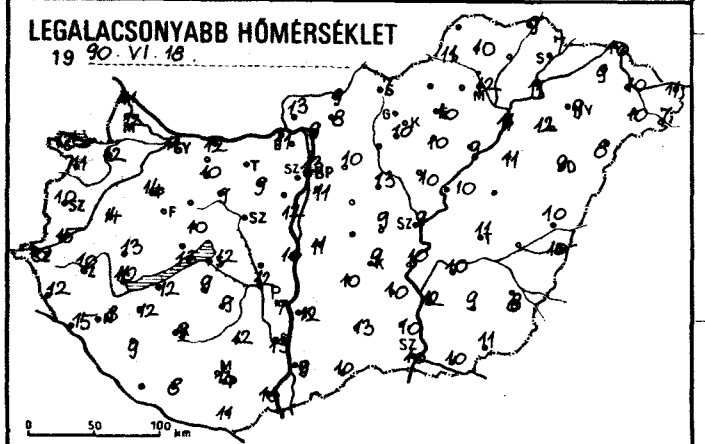

RADIÁCIÓS MINIMUM

19 90. VI. 18.

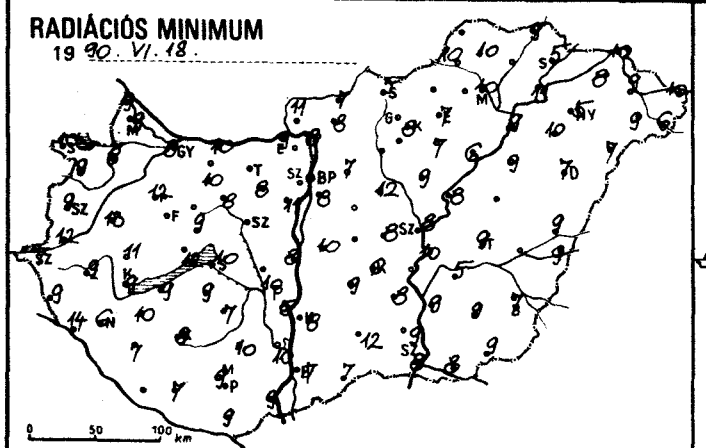

24 órás CSAPADÉKELOSZLÁS

19 90. VI. 17. 7h -tól VI. 18. 7h -ig.

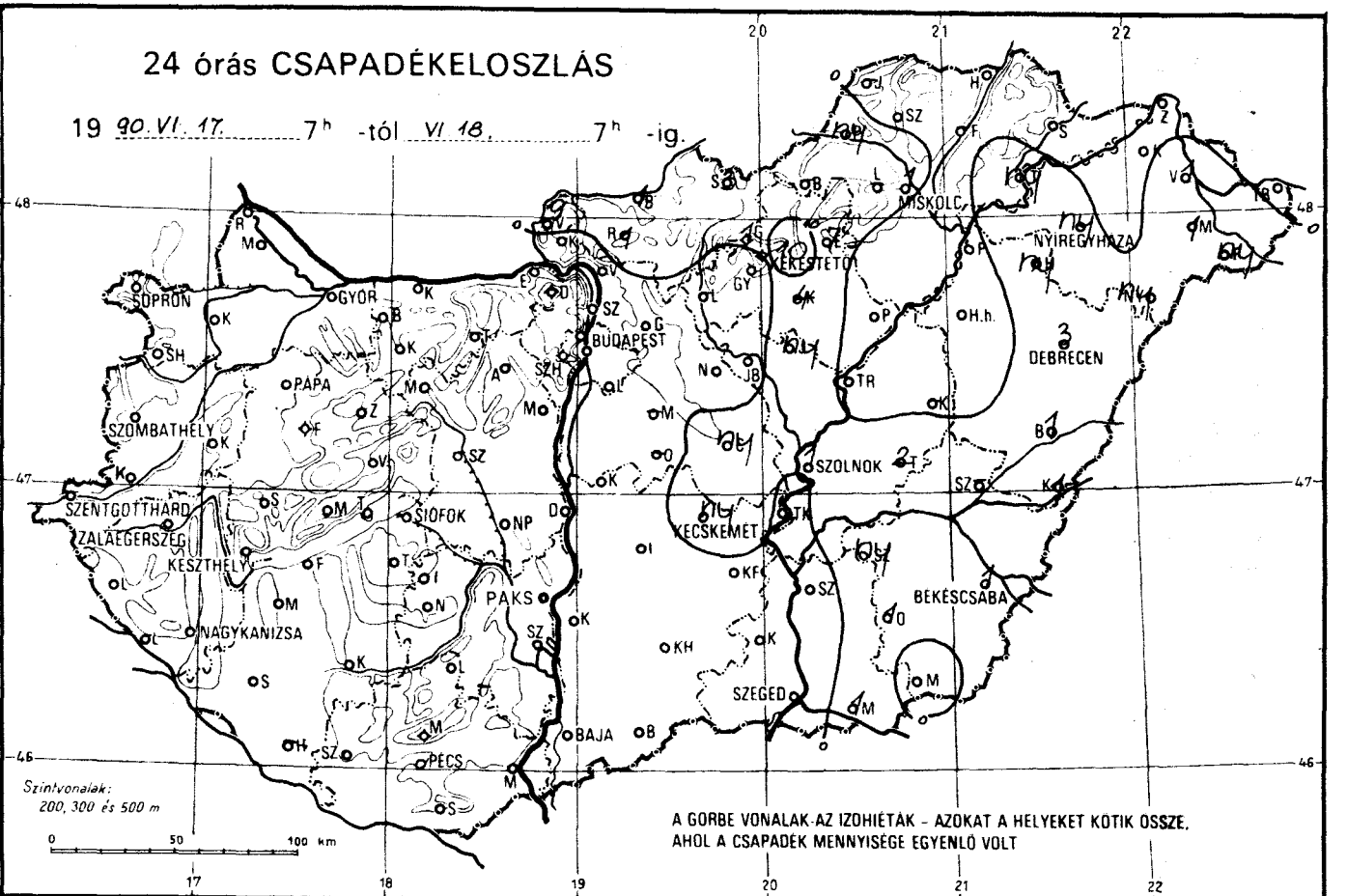

NAPFÉNYTARTAM

19 90. VI. 17.

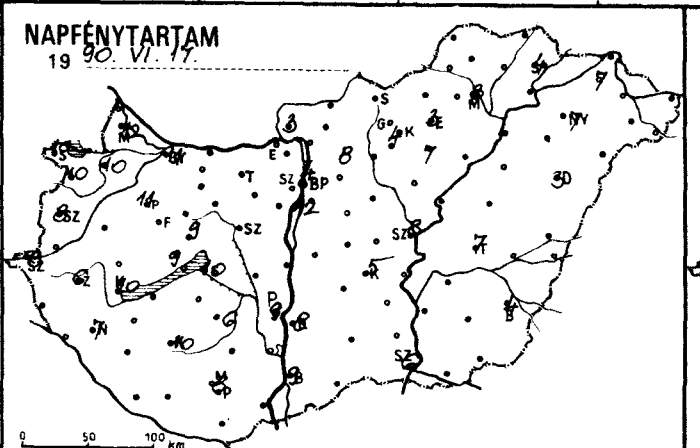

ZIVATAELOSZLÁS

19 90. VI. 17. 7h – VI. 18. 7h

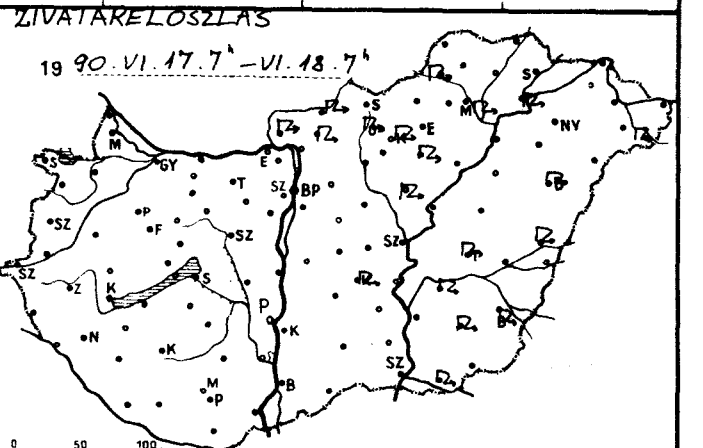

1990.VI.18. 07 h-ig az utolsó 24 óra adatai						Előző nap napos órái
állomás	csapadék (mm)		max. hőmérséklet	min. hőmérséklet	rad. min.	
Győr	.		23	11	8	11
Kapuvár	.		23	12	8	10
Mosonmagyaróvár	.		21	12	9	12
Rajka	.	=	23	11	9	
Sopron	.		22	12	10	10
Sopronhorpács	.		22	11	9	10
Káld	.		22	14	13	
Körmend	.		23	15	12	
Szentgotthárd	.		20	10	7	8
Szombathely	.		22	10	9	8
Lenti	.		23	12	9	
Letenye	.		24	15	14	
Nagykanizsa	.		24	8	6	7
Zalaegerszeg	.		22	10	9	6
Farkasgyepű	.		23	12	10	
Keszthely	.		23	10	9	10
Mencshely	.		23	10	9	9
Pápa	.		23	14	12	11
Sümeg	.		23	13	11	
Tihany	.		24	13	12	
Veszprém	.		21	10	9	9
Zirc	.		20	8	6	
Fonyód	.		23	12	9	
Homokszt. györgy	–		–	–	–	–
Kaposvár	.		24	9	8	10
Marcali	.		24	12	10	
Siófok	.		22	12	10	10
Somogyszob	.		24	9	7	
Tab	.		24	9	9	
Bábolna	.		26	13	9	
Esztergom	.		26	11	9	
Kisbér	.		24	10	10	
Komárom	.		25	12	10	
Tatabánya	–		–	–	–	
Alcsútdoboz	.		25	9	8	
Dunaújváros	.		23	10	8	
Martonvásár	.	=	23	12	11	
Mór	.		23	9	8	
Sárbogárd	.	=	25	12	10	
Székesfehérvár	–		–	–	–	
Iregszemcse	.		22	9	7	6
Lengyel	.		25	12	10	
Paks	.		23	7	5	9
Szekszárd	.		23	13	10	
Árpádtető	.		19	14	11	
Mohács	.		24	10	9	
Pécs	.		22	13	9	8
Siklós	.		24	11	9	
Szigetvár	.	≡	24	8	7	
Budaörs	.		23	8	7	
Bp. Lőrinc	.		23	11	8	12
Bp. Met. Int.	.	=	23	13	–	4
Bp. Szab. hegy	.		19	14	12	
Cegléd	ny		25	9	8	
Dobogókő	–		–	–	–	
Gödöllő	.		22	10	7	8
Királyrét	.		22	6	6	
Monor	–		–	–	–	
Nagykáta	.		25	13	12	
Szentendre	.		26	13	10	

1990.VI.18. 07 h-ig az utolsó 24 óra adatai						Előző nap napos órái
állomás	csapadék (mm)		max. hőmérséklet	min. hőmérséklet	rad. min.	
Vác	.		25	9	8	
Vámosmikola	9	=	22	13	11	3
Baja	.		23	9	7	9
Bácsalmás	.		23	10	7	
Izsák	.		23	10	9	
Kalocsa	.		23	12	8	8
Kecskemét	ny		23	9	6	5
Kiskunfélegyháza	.		24	10	8	
Kiskunhalas	.		24	13	12	
Kunszentmiklós	.	=	24	11	10	
Tiszakécske	.		25	10	10	
Balassagyarmat	1		23	9	9	
Romhány	1	≡	24	8	8	
Salgótarján	3	=	22	7	5	
Eger	7	=	20	10	7	3
Galyatető	1		16	10	6	
Gyöngyös	.		24	10	8	
Kékestető	10	▲	12	9	7	4
Kompolt	4		21	10	7	7
Lőrinci	–		–	–	–	
Poroszló	.		22	9	6	
Jászapáti	ny		23	10	9	
Jászberény	.		23	8	8	
Karcag	–		–	–	–	
Szolnok	1	≡	23	9	8	8
Tiszaroff	.		24	10	8	
Túrkeve	2	=	23	11	9	7
Kistelek	.	=	25	10	9	
Makó	1		24	10	8	
Szeged	.		23	10	8	6
Szentes	.		26	12	9	
Borsodnádasd	–		–	–	–	
Füged	–		–	–	–	
Hidasnémeti	.		23	9	9	
Jósvafő	–		–	–	–	–
Lillafüred	–		–	–	–	
Miskolc	1	=	21	12	10	8
Putnok	ny		23	11	10	
Sárospatak	.		20	7	5	4
Szendrőlád	.		23	10	10	
Tokaj	ny		21	11	11	
Kisvárda	.	≡	22	9	8	7
Mátészalka	1	≡	23	10	9	
Nyíregyháza	ny		22	9	5	7
Nyírlugos	ny		23	8	7	
Pátyod	ny	≡	21	7	6	
Tiszabecs	.		20	11	10	
Vásárosnamény	1		23	10	9	
Záhony	.		26	10	10	
Berettyóújfalu	1		22	10	9	
Debrecen	3	=	22	9	7	3
Hajdúdorog	ny		22	12	10	
Hortobágy	.		21	11	9	
Körösszakál	1		23	10	9	
Polgár	.		23	11	9	
Békéscsaba	1	≡	22	8	7	4
Mezőhegyes	.		23	11	9	–
Orosháza	1	≡	24	9	9	
Szarvas	ny		23	10	5	6
Szeghalom	–		–	–	–	

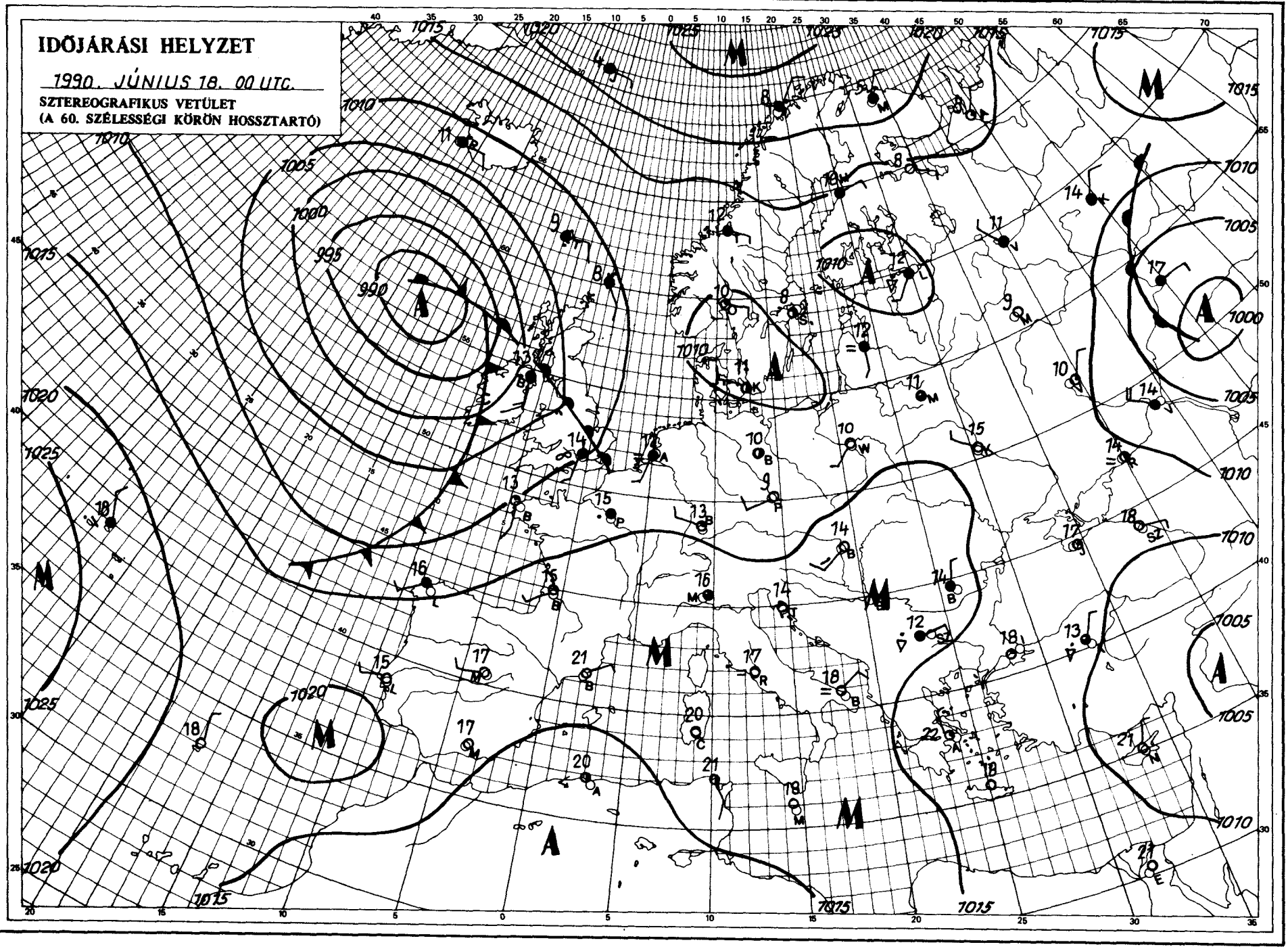

KIADJA: ORSZÁGOS METEOROLÓGIAI SZOLGÁLAT
Kiadásért felel: Barát József, az Országos Meteorológiai Szolgálat elnöke – Készült: az Országos Meteorológiai Szolgálat Nyomdájában, Budapest – Felelős vezető: Máthé Gyuláné – Munkaszám: 90-35 Sarkasztásért felel: Kapovits Albert, a Központi Előrejelző Intézet igazgatója

Készíti: a KEI Rövidtávú Előrejelző Osztálya – Szakmai felelős: Németh Lajos osztályvezető – Megjelenik naponként
Megrendelhető: 1024 Budapest, II., Kitaibel Pál utca 1. – Pénzügyi Osztály – Telefon: 363-500
Jelmagyarázat a havi mellékletben

IDŐJÁRÁSI NAPIJELENTÉS

ЕЖЕДНЕВНЫЙ МЕТЕОРОЛОГИЧЕСКИЙ БЮЛЛЕТЕНЬ • DAILY WEATHER REPORT
BULLETIN QUOTIDIEN DE TEMPS • TÄGLICHER WETTERBERICHT

103. évfolyam 170. szám + Budapest + 1990. június 19. kedd

Az időjárási helyzet és a várható időjárás:

A Skandináv-félsziget délkeleti részétől Közép-Európán át egészen a Fekete-tengerig magas nyomású képződmény, úgynevezett anticiklon jött létre. Hatására nagy területen kevés a felhő, sok a napsütés. Ugyanakkor a Brit-szigetekhez közeli középponttal nagyméretű ciklon örvénylik, amelynek hidegfrontja elérte Nyugat-Európát. A front előtt dél felől egyre melegebb száraz levegő érkezik a Kárpát-medencébe, szerdán tehát sok lesz a napsütés, tovább erősödik a nappali felmelegedés.

Magyarországon hétfőn túlnyomóan napos idő volt, de a késő délutáni, esti órákban a nyugati megyékben erősen megnövekedett a gomolyfelhőzet és záporok, zivatarok alakultak ki. A ma (kedd) reggel 7 óráig lehullott csapadék mennyisége általában csapadéknyom és 10 mm között volt, de Zalaegerszegről 14, Letenyéről 15, Szentgotthárdról 16, Szombathelyről 22 mm-t jelentettek. A hőmérséklet csúcsértéke 24 és 28 fok között alakult. Ma (kedd) reggelre 10, 17 fokig hűlt le a levegő. Délelőtt kisebb körzetek kivételével napos idő volt. A hőmérséklet 11 órára 21, 25 fokig emelkedett.

A Balaton vizének hőmérséklete Siófoknál 11 órakor 21 fok volt.

Ma 12 órakor Budapesten a hőmérséklet 25 fok, a tengerszintre átszámított légnyomás 1018 hPa, alig változik.

Várható időjárás szerda estig:

Folytatódik a meleg, nyári idő. Túlnyomóan napos idő várható, legfeljebb ma lehet egy-egy zápor, zivatar.
A déli szél szerdán többfelé megélénkül.
A legalacsonyabb éjszakai hőmérséklet 11, 16,
a legmagasabb nappali hőmérséklet szerdán 26 és 30 fok között alakul.

Nadrai Attila s. k.

A hőmérséklet napi középértéke és eltérése a sokévi átlagtól (Budapest belterületén):

1990. június 18.	19,9°C	+0,3°C

1871 óta ezen a napon Budapesten előfordult

legmagasabb hőmérséklet:	34,8°C (1918)
legalacsonyabb hőmérséklet:	7,6°C (1884)

LEGMAGASABB HŐMÉRSÉKLET

1990. VI. 18.

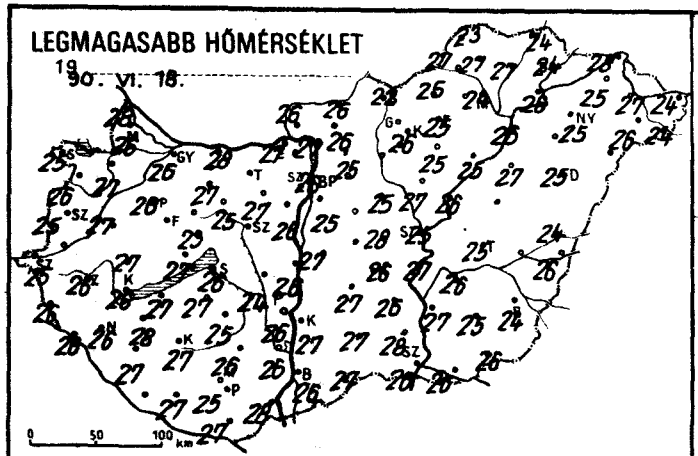

LEGALACSONYABB HŐMÉRSÉKLET

1990. VI. 19.

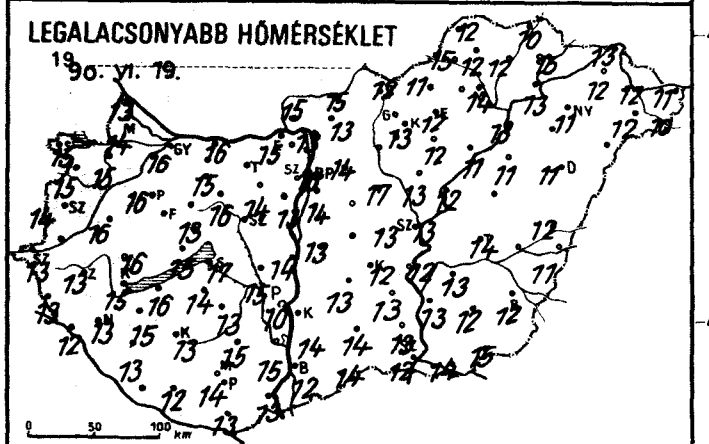

RADIÁCIÓS MINIMUM

1990. VI. 19.

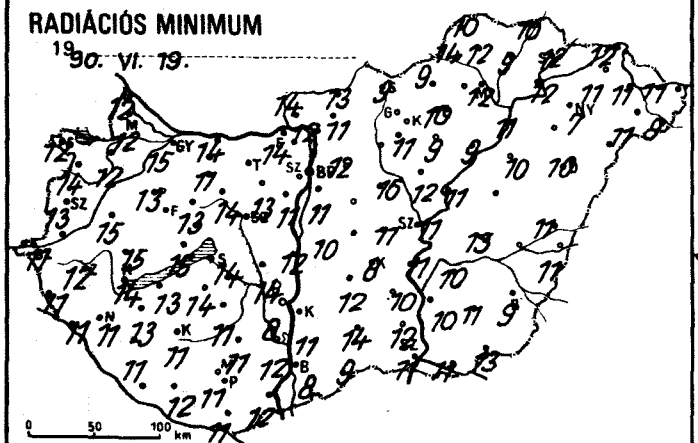

24 órás CSAPADÉKELOSZLÁS

1990. VI. 18. 7h -tól VI. 19. 7h -ig.

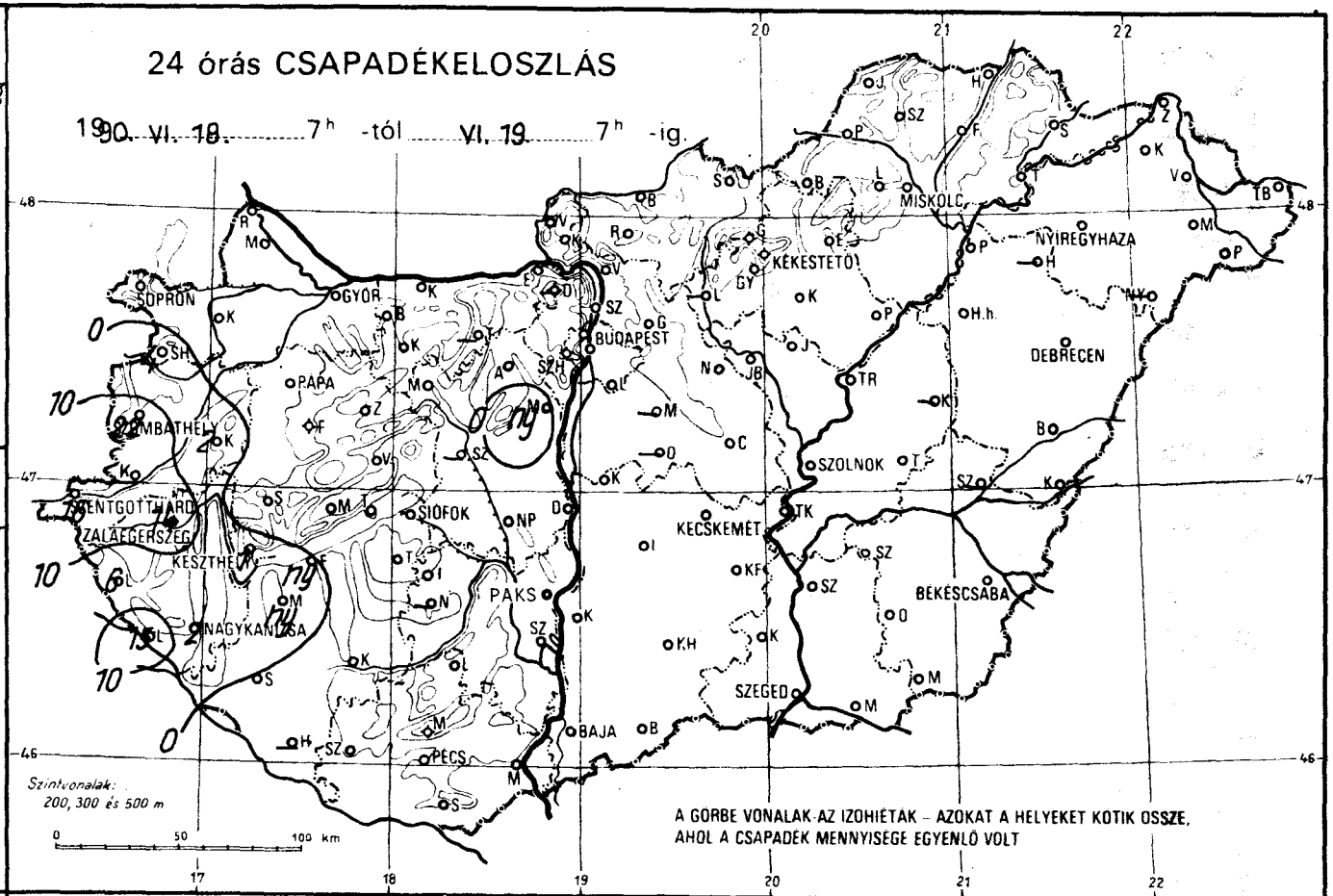

NAPFÉNYTARTAM

1990. VI. 18.

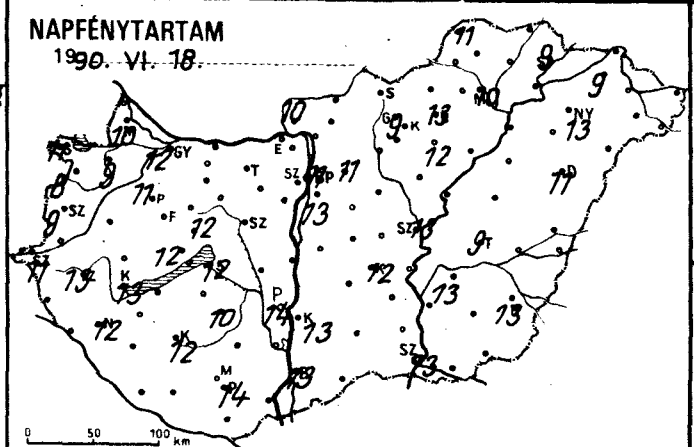

Zivatareloszlás

1990. VI. 18. 7h – VI. 19. 7h -ig.

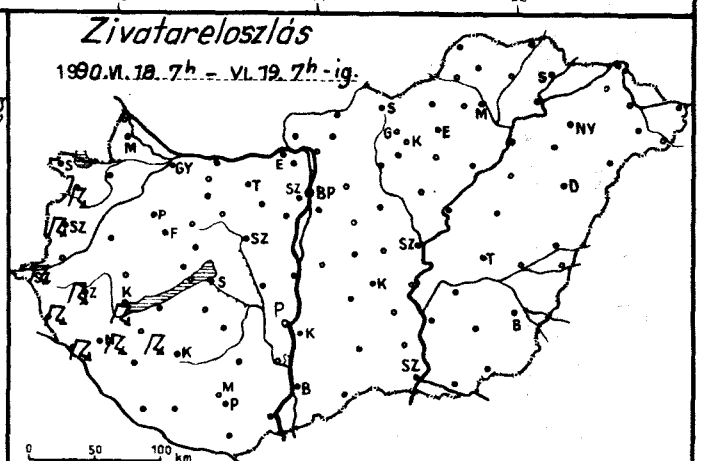

19 90.VI.19 07 h-ig az utolsó 24 óra adatai						Előző nap napos órái
állomás	csapadék (mm)		max. hőmérséklet	min. hőmérséklet	rad. min.	
Győr	.	⊥	26	16	15	12
Kapuvár	.	⊥	27	15	12	9
Mosonmagyaróvár	.	⊥	26	14	12	10
Rajka	.	=	28	13	12	
Sopron	.	⊥	25	15	12	11
Sopronhorpács	4	⊥	26	15	14	8
Káld	2	⊥	27	16	15	
Körmend	–		–	–	–	
Szentgotthárd	16	⊥	25	13	11	11
Szombathely	22		25	14	13	9
Lenti	6	=	26	13	11	
Letenye	15		26	12	11	
Nagykanizsa	2	=	26	13	11	12
Zalaegerszeg	14	⊥	26	13	12	13
Farkasgyepű	.	⊥	23	14	11	
Keszthely	1	⊥	26	15	14	13
Mencshely	.	=	25	14	12	12
Pápa	.	⊥	26	16	13	11
Sümeg	.	⊥	27	16	15	
Tihany	.	⊥	27	15	15	
Veszprém	.	⊥	23	13	13	12
Zirc	.	⊥	24	14	11	
Fonyód	ny	⊥	27	16	13	
Homokszt. györgy	–		–	–	–	–
Kaposvár	.	⊥	27	13	11	12
Marcali	ny	⊥	28	15	13	
Siófok	.		26	17	14	12
Somogyszob	.	⊥	27	13	11	
Tab	.	⊥	27	14	14	
Bábolna	.		26	14	13	
Esztergom	.		27	15	14	
Kisbér	.		27	15	11	
Komárom	.		28	16	14	
Tatabánya	–		–	–	–	
Alcsútdoboz	.	⊥	27	14	13	
Dunaújváros	.		26	14	12	
Martonvásár	ny	⊥	26	13	11	
Mór	.	=	25	16	14	
Sárbogárd	.	=	24	15	14	
Székesfehérvár	–		–	–	–	
Iregszemcse	.	⊥	25	13	11	10
Lengyel	.		26	15	11	
Paks	.	⊥	26	10	8	14
Szekszárd	.	⊥	26	15	12	
Árpádtető	.		24	17	13	
Mohács	.		28	13	12	
Pécs	.	⊥	25	14	11	14
Siklós	.	⊥	27	13	11	
Szigetvár	.	=	27	12	12	
Budaörs	.	⊥	26	12	8	
Bp. Lőrinc	.	⊥	25	14	11	13
Bp. Met. Int.	.	=	26	16	–	11
Bp. Szab. hegy	.		22	17	11	
Cegléd	.	⊥	28	13	11	
Dobogókő	–		–	–	–	
Gödöllő	.		25	14	12	11
Királyrét	.	⊥	25	10	10	
Monor	–		–	–	–	
Nagykáta	.	=	25	17	16	
Szentendre	.	=	27	15	14	

19 90.VI.19 07 h-ig az utolsó 24 óra adatai						Előző nap napos órái
állomás	csapadék (mm)		max. hőmérséklet	min. hőmérséklet	rad. min.	
Vác	.	⊥	27	13	12	
Vámosmikola	.	=	26	15	14	10
Baja	.	⊥	26	12	8	13
Bácsalmás	.	=	27	14	9	
Izsák	.		27	13	12	
Kalocsa	.	⊥	27	14	11	13
Kecskemét	.	⊥	26	12	8	12
Kiskunfélegyháza	.	⊥	26	13	10	
Kiskunhalas	.	⊥	27	14	14	
Kunszentmiklós	.		27	13	10	
Tiszakécske	.	⊥	27	12	11	
Balassagyarmat	.	⊥	26	15	13	
Romhány	.	⊥	26	13	11	
Salgótarján	.	=	22	12	9	
Eger	.	=	25	12	10	13
Galyatető	.		20	14	10	
Gyöngyös	.		26	13	11	
Kékestető	.		16	13	11	9
Kompolt	.	⊥	25	12	9	12
Lőrinci	–		–	–	–	
Poroszló	.		25	11	9	
Jászapáti	.	=	27	13	12	
Jászberény	.	⊥	26	15	14	
Karcag	–		–	–	–	
Szolnok	.	⊥	25	13	11	13
Tiszaroff	.	⊥	26	12	11	
Túrkeve	.	=	25	14	13	9
Kistelek	.	=	27	13	12	
Makó	.	⊥	26	14	11	
Szeged	.	⊥	26	12	11	13
Szentes	.		27	13	10	
Borsodnádasd	.	⊥	25	11	9	
Füged	.		27	12	9	
Hidasnémeti	.	=	24	10	10	
Jósvafő	.	⊥	23	12	10	11
Lillafüred	.	=	23	11	10	
Miskolc	.	=	24	14	12	10
Putnok	.		27	15	14	
Sárospatak	.	⊥	24	15	12	9
Szendrőlád	.	⊥	27	12	12	
Tokaj	.		26	13	12	
Kisvárda	.	=	25	12	11	9
Mátészalka	.	⊥	26	12	11	
Nyíregyháza	.	⊥	25	11	7	13
Nyírlugos	–		–	–	–	
Pátyod	.	⊥	24	10	9	
Tiszabecs	.	⊥	24	11	11	
Vásárosnamény	.	⊥	27	12	11	
Záhony	.	⊥	28	13	12	
Berettyóújfalu	.	⊥	24	12	11	
Debrecen	.		25	11	10	11
Hajdúdorog	–		–	–	–	
Hortobágy	.		27	11	10	
Körösszakál	.	⊥	26	11	11	
Polgár	.	⊥	26	13	11	
Békéscsaba	.	⊥	24	12	9	13
Mezőhegyes	.	⊥	26	15	13	–
Orosháza	.		25	12	11	
Szarvas	.	⊥	26	13	10	13
Szeghalom	–		–	–	–	

IDŐJÁRÁSI HELYZET

1990. JÚNIUS 19. 00 UTC.

SZTEREOGRAFIKUS VETÜLET
(A 60. SZÉLESSÉGI KÖRÖN HOSSZTARTÓ)

KIADJA: ORSZÁGOS METEOROLÓGIAI SZOLGÁLAT
Kiadásért felel: Barát József, az Országos Meteorológiai Szolgálat elnöke – Készült: az Országos Meteorológiai Szolgálat Nyomdájában, Budapest – Felelős vezető: Máthé Gyuláné – Munkaszám: 90.376 – Sorkészítésért felel: Kapovits Albert, a Központi Előrejelző Intézet igazgatója

Készíti: a KEI Rövidtávú Előrejelző Osztálya – Szakmai felelős: Németh Lajos osztályvezető – Megjelenik naponként
Megrendelhető: 1024 Budapest, II., Kitaibel Pál utca 1. – Pénzügyi Osztály – Telefon: 353-500
Jelmagyarázat a havi melléklettben

IDŐJÁRÁSI NAPIJELENTÉS

ЕЖЕДНЕВНЫЙ МЕТЕОРОЛОГИЧЕСКИЙ БЮЛЛЕТЕНЬ • DAILY WEATHER REPORT
BULLETIN QUOTIDIEN DE TEMPS • TÄGLICHER WETTERBERICHT

103. évfolyam 171. szám + Budapest + 1990. június 20. szerda

Az időjárási helyzet és a várható időjárás:

Kontinensünk középső és déli részén napok óta igazi nyári meleg van, csak időnként zavarja felhősödés a napsütést és szórványosan alakulnak ki záporok. Nyugat-Európában és a Szovjetunió európai területének északi részén ugyanakkor többnyire borult az ég és gyakran esik az eső. A Kárpát-medencét fokozatosan megközelíti a nyugaton esőzéseket okozó frontrendszer, csapadékosabbra fordul időjárásunk, de számottevő lehűlés nem várható.

Hazánkban kedden a főváros térségében és az északkeleti országrészben 4, 8, máshol 10, 13 órán át sütött a Nap. A hőmérséklet legmagasabb értéke 25 és 30 fok között volt. A délutáni órákban helyenként megnövekedett a gomolyfelhőzet és elszórtan gyenge záporeső, egy-két helyen zivatar alakult ki. A csapadék mennyisége csapadéknyom és 2 mm között volt, de a főváros budai oldalán 9 mm-t mértek. Meleg volt az éjszaka. Hajnalban csak 12, 17 fokig csökkent a hőmérséklet. Szerdán délelőtt országszerte derült volt az ég, időnként megélénkült a déli szél. A hőmérséklet 11 órakor elérte a 22, 27 fokot.

A Balaton vizének hőmérséklete Siófoknál 11 órakor 22 fok volt.

Ma 12 órakor Budapesten a hőmérséklet 28 fok, a tengerszintre átszámított légnyomás 1016 hPa, mérsékelten süllyed.

Várható időjárás csütörtök estig:

Meleg nyári idő lesz sok napsütéssel. Ma elszórtan, holnap elsősorban a Dunántúlon időnként megnövekszik a gomolyfelhőzet és a délutáni órákban záporeső, helyenként zivatar várható.
Csütörtökön egy-egy zivatargócban felhőszakadás is előfordulhat.
A déli, délnyugati szél megélénkül, időnként megerősödik.
A legalacsonyabb hajnali hőmérséklet 14 és 19 fok között,
a legmagasabb nappali hőmérséklet 30 fok körül alakul.

Gyúró György s. k.

A hőmérséklet napi középértéke és eltérése a sokévi átlagtól (Budapest belterületén):

1990. június 19.	20,8°C	+0,8°C

1871 óta ezen a napon Budapesten előfordult

legmagasabb hőmérséklet:	33,5°C (1968)
legalacsonyabb hőmérséklet:	8,0°C (1882)

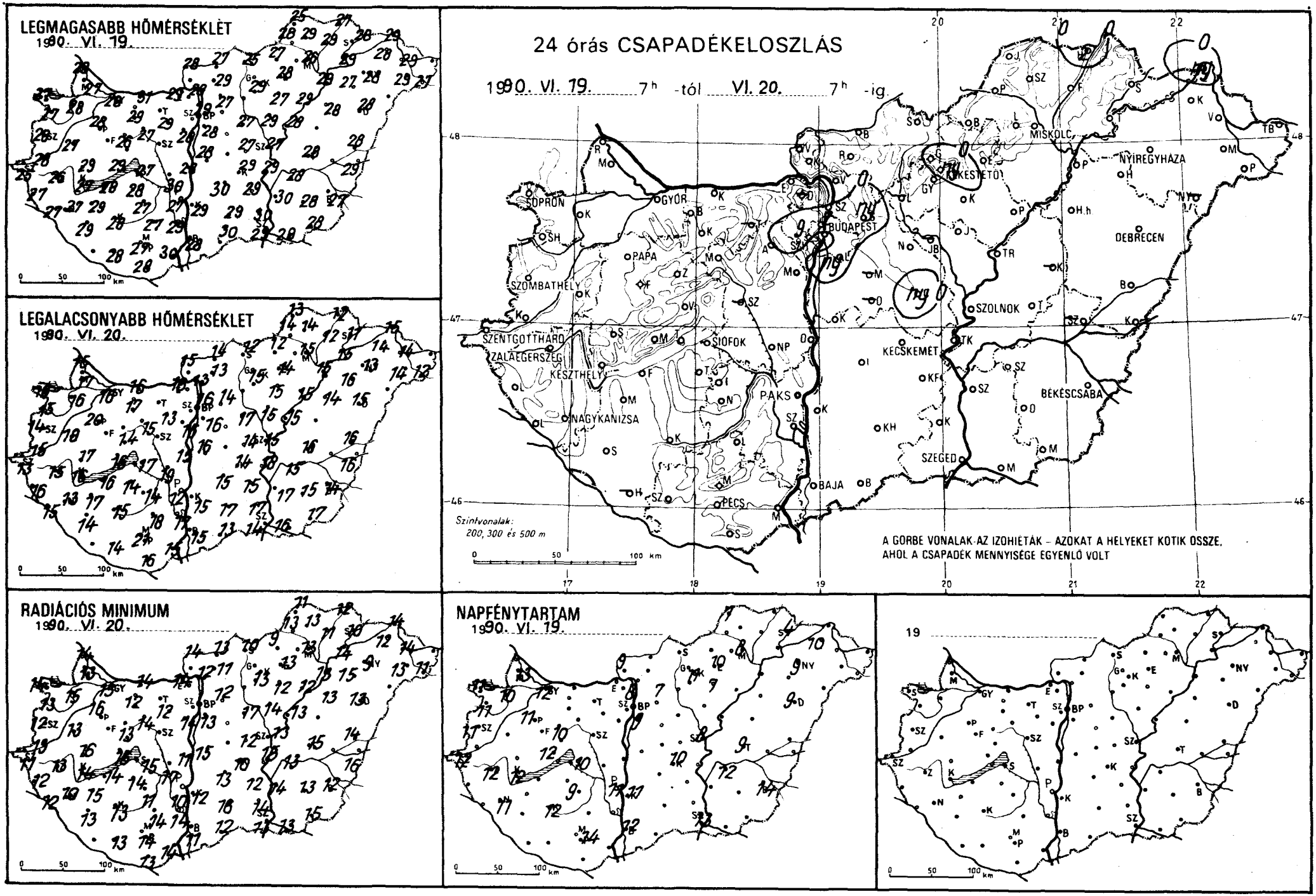
LEGMAGASABB HŐMÉRSÉKLET
1990. VI. 19.
LEGALACSONYABB HŐMÉRSÉKLET
1990. VI. 20.
24 órás CSAPADÉKELOSZLÁS
1990. VI. 19. 7h -tól VI. 20. 7h -ig.
SOPRON
GYŐR
BUDAPEST
MISKOLC
NYÍREGYHÁZA
DEBRECEN
SZOLNOK
KECSKEMÉT
SZEGED
BÉKÉSCSABA
PAKS
SIÓFOK
SZENTGOTTHÁRD
ZALAEGERSZEG
KESZTHELY
NAGYKANIZSA
SZOMBATHELY
PAPA
BAJA
PÉCS
Szintvonalak:
200, 300 és 500 m
A GÖRBE VONALAK AZ IZOHIÉTÁK – AZOKAT A HELYEKET KÖTIK ÖSSZE, AHOL A CSAPADÉK MENNYISÉGE EGYENLŐ VOLT
RADIÁCIÓS MINIMUM
1990. VI. 20.
NAPFÉNYTARTAM
1990. VI. 19.
19
0 50 100 km

1990.VI.20. 07 h-ig az utolsó 24 óra adatai						Előző nap napos órái
állomás	csapadék (mm)		max. hőmérséklet	min. hőmérséklet	rad. min.	
Győr	.		28	16	15	12
Kapuvár	.	⌓	28	16	15	10
Mosonmagyaróvár	.	⌓	27	17	13	13
Rajka	.	=	29	15	14	
Sopron	.	⌓	27	16	14	11
Sopronhorpács	.	⌓	27	15	13	11
Káld	.	⌓	27	18	13	
Körmend	.	⌓	28	15	13	
Szentgotthárd	.	⌓	25	13	11	12
Szombathely	.	≡	26	14	12	11
Lenti	.	⌓	27	16	12	
Letenye	.	⌓	27	15	12	
Nagykanizsa	.	⌓	27	13	10	11
Zalaegerszeg	.	⌓	26	15	13	12
Farkasgyepű	.	⌓	27	14	12	
Keszthely	.	⌓	27	16	14	12
Mencshely	.	⌓	26	17	12	12
Pápa	.	⌓	28	20	16	11
Sümeg	.		29	17	16	
Tihany	.	⌓	29	16	16	
Veszprém	.	⌓	26	14	13	10
Zirc	.	⌓	26	13	11	
Fonyód	.	⌓	28	16	14	
Homokszt. györgy	–		–	–	–	
Kaposvár	.	⌓	28	15	13	12
Marcali	.		29	17	15	
Siófok	.	⌓	27	17	15	10
Somogyszob	.	⌓	29	14	13	
Tab	.	=	28	14	14	
Bábolna	–		–	–	–	
Esztergom	.		29	16	14	
Kisbér	.		29	17	12	
Komárom	.	⌓	31	16	14	
Tatabánya	–		–	–	–	
Alcsútdoboz	.	≡	29	13	12	
Dunaújváros	.		28	15	11	
Martonvásár	.	⌓	28	16	14	
Mór	.	⌓	27	15	14	
Sárbogárd	.	=	30	19	17	
Székesfehérvár	–		–	–	–	
Iregszemcse	.	⌓	27	14	11	9
Lengyel	.		27	18	14	
Paks	.	⌓	27	12	10	11
Szekszárd	.	⌓	29	17	14	
Árpádtető	.		26	17	14	
Mohács	.	≈	30	15	14	
Pécs	.	⌓	27	21	14	14
Siklós	.	⌓	28	16	13	
Szigetvár	.	=	28	14	13	
Budaörs	.	⌓	27	14	9	
Bp. Lőrinc	ny	▽ ⌓	28	16	13	9
Bp. Met. Int.	2	▽ =	29	16	–	8
Bp. Szab. hegy	9	⌇ =	27	18	12	
Cegléd	ny	⌓	27	14	12	
Dobogókő	–		–	–	–	
Gödöllő	ny	⌇ ⌓	27	14	12	7
Királyrét	.	⌓	22	11	10	
Monor	–		–	–	–	
Nagykáta	.	⌓	27	17	17	
Szentendre	.	=	29	15	13	

1990.VI.20. 07 h-ig az utolsó 24 óra adatai						Előző nap napos órái
állomás	csapadék (mm)		max. hőmérséklet	min. hőmérséklet	rad. min.	
Vác	.	⌓	28	13	12	
Vámosmikola	.	=	28	15	14	9
Baja	.	⌓	28	15	11	12
Bácsalmás	.		30	13	12	
Izsák	.		30	15	13	
Kalocsa	.	⌓	29	15	12	11
Kecskemét	.	⌓	29	14	10	10
Kiskunfélegyháza	.		29	15	12	
Kiskunhalas	.		29	17	16	
Kunszentmiklós	.	=	28	16	15	
Tiszakécske	.		29	18	15	
Balassagyarmat	.	⌓	27	14	13	
Romhány	.	⌓	29	13	11	
Salgótarján	.	=	25	12	10	
Eger	.	=	28	14	13	10
Galyatető	.	⌓	21	15	11	
Gyöngyös	.		29	15	13	
Kékestető	ny	▽	20	14	12	11
Kompolt	.	⌓	27	15	12	7
Lőrinci	–		–	–	–	
Poroszló	.		29	15	12	
Jászapáti	.		29	15	14	
Jászberény	–		–	–	–	
Karcag	–		–	–	–	
Szolnok	.	⌓	27	15	13	8
Tiszaroff	.	=	28	15	13	
Túrkeve	.		28	16	15	9
Kistelek	.	=	30	17	14	
Makó	.		29	16	13	
Szeged	.	⌓	29	14	13	13
Szentes	.		30	17	14	
Borsodhádasd	.	⌓	27	12	9	
Fügöd	.	=	29	12	11	
Hidasnémeti	2	⌇ =	27	12	12	
Jósvafő	.	⌓	25	13	11	7
Lillafüred	.	=	26	13	12	
Miskolc	.	=	26	15	13	8
Putnok	.	≡	28	14	13	
Sárospatak	.	⌓	28	11	10	4
Szendrőlád	.	⌓	29	14	13	
Tokaj	.		29	15	14	
Kisvárda	.	=	28	14	12	10
Mátészalka	.	⌓	29	14	13	
Nyíregyháza	.	⌓	28	13	9	9
Nyírlugos	–		–	–	–	
Pátyod	.	⌓	27	12	11	
Tiszabecs	–		–	–	–	
Vásárosnamény	.	⌓	29	14	14	
Záhony	ny	⌇	29	15	14	
Berettyóújfalu	.	⌓	28	16	14	
Debrecen	.	⌓	28	15	13	9
Hajdúdorog	.	⌓	27	16	15	
Hortobágy	.		28	14	13	
Körösszakál	.	⌓	29	16	16	
Polgár	.		29	15	13	
Békéscsaba	.	⌓	27	14	12	14
Mezőhegyes	.	⌓	28	17	15	–
Orosháza	.	⌓	28	15	13	
Szarvas	.		28	15	13	12
Szeghalom	–		–	–	–	

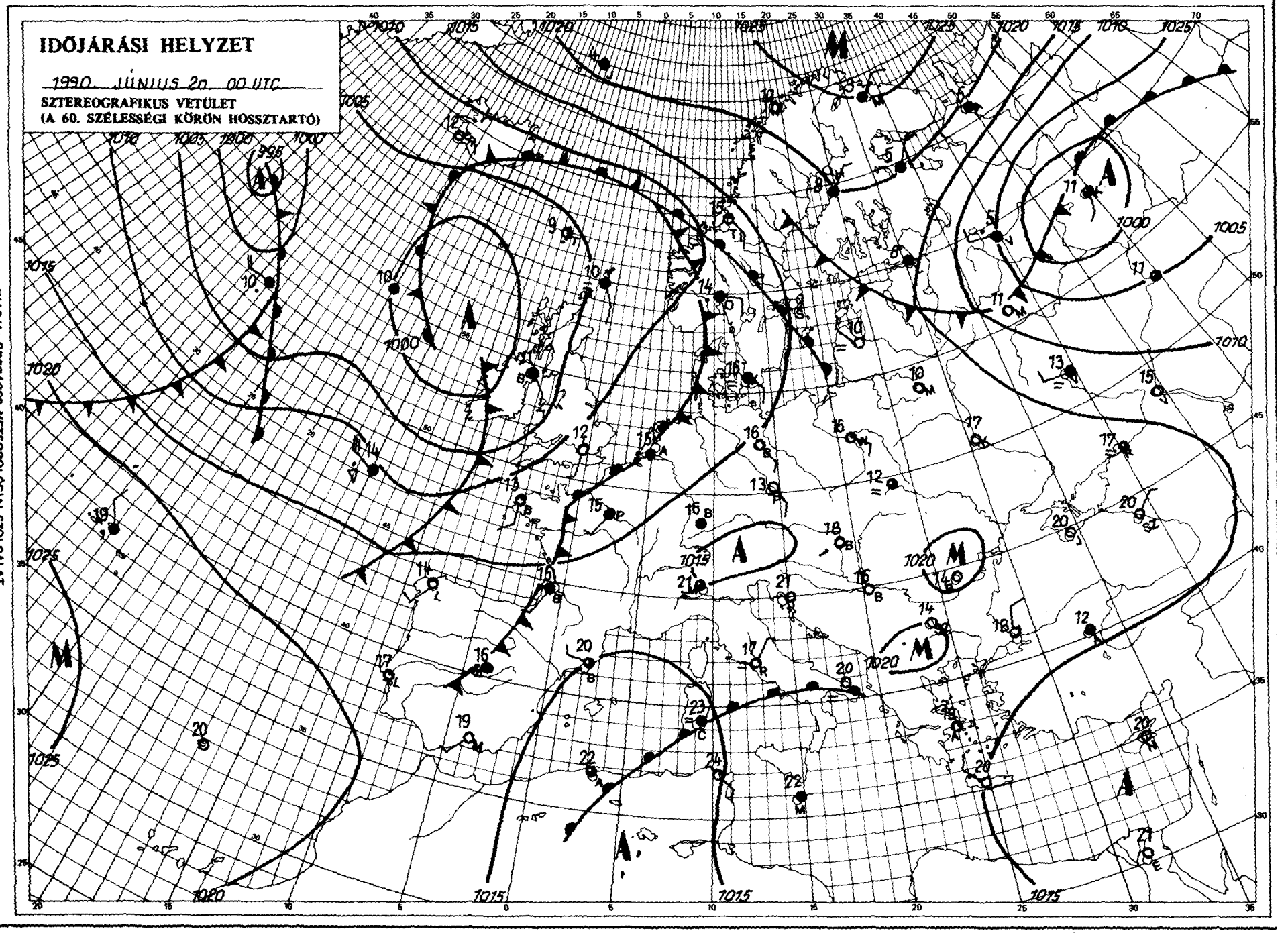

KIADJA: ORSZÁGOS METEOROLÓGIAI SZOLGÁLAT
Kiadásért felel: Berát József, az Országos Meteorológiai Szolgálat elnöke – Készült: az Országos Meteorológiai Szolgálat Nyomdájában, Budapest – Felelős vezető: Máthé Gyuláné – Munkaszám: 90-3[illegible] kesztésért felel: Kapovitz Albert, a Központi Előrejelző Intézet igazgatója
Készíti: a KEI Rövidtávú Előrejelző Osztálya – Szakmai felelős: Németh Lajos osztályvezető – Megjelenik naponként
Megrendelhető: 1024 Budapest, II., Kitaibel Pál utca 1. – Pénzügyi Osztály – Telefon: 363-500
Jelmagyarázat a havi melléklettben

IDŐJÁRÁSI NAPIJELENTÉS

ЕЖЕДНЕВНЫЙ МЕТЕОРОЛОГИЧЕСКИЙ БЮЛЛЕТЕНЬ • DAILY WEATHER REPORT
BULLETIN QUOTIDIEN DE TEMPS • TÄGLICHER WETTERBERICHT

103. évfolyam 172. szám + Budapest + 1990. június 21. csütörtök

Az időjárási helyzet és a várható időjárás:

Grönlandtól Nyugat- és Közép-Európán át Észak-Afrikáig hatalmas légörvényrendszer jött létre. A ciklonrendszerben áramló igen meleg, illetve jó néhány fokkal hűvösebb levegőt elválasztó zóna, a légköri front csütörtök reggel az Izland– Dél-Skandinávia– Alpok– Észak-Appenninek vonalban volt. A front mentén heves záporok, zivatarok alakulnak ki. A kelet, északkelet felé tartó front a Kárpát-medencére eső szakasz várhatóan átmenetileg erősödik, majd jelentősen gyengül, azaz csak átmenetileg változtatja meg időjárásunk jellegét.

Magyarországon szerdán közel zavartalanul, általában 12, 14 órán át sütött a Nap. Meleg idő volt, délutánra 27, 32 fok közé emelkedett a hőmérséklet. Csütörtök reggelre általában 13, 19 fok közé hűlt le a levegő. Délelőtt délnyugat felől erősen megnövekedett a gomolyfelhőzet, a Dunántúlon sokfelé volt eső, záporeső, zivatar, átmeneti viharos széllökések kíséretében. A hőmérséklet 11 órakor a borongós, esős Nyugat-Dunántúlon csak 16, 20 fok, másutt 23, 28 fok között volt.

A Balaton vizének hőmérséklete Siófoknál 11 órakor 22 fok volt.

Ma 12 órakor Budapesten a hőmérséklet 25 fok, a tengerszintre átszámított légnyomás 1011 hPa, alig változik.

Várható időjárás péntek estig:

Csütörtökön gyakorta, pénteken csak időnként lesz erősen felhős az ég, főként csütörtökön várható sokfelé zápor, zivatar, néhol felhőszakadás, jégeső valószínű.
A nyugati szél többnyire élénk, zivatarok környezetében viharos lesz.
Folytatódik a meleg idő.
A legalacsonyabb éjszakai hőmérséklet 14, 19, fok,
a legmagasabb nappali hőmérséklet pénteken 25, 30 fok között alakul.

Török Dénes s. k.

Távolabbi kilátások szombattól – keddig:

Meleg idő várható, sok lesz a napsütés. Egy-egy zápor eleinte még lehet. A szél csak átmenetileg élénkül meg, általában gyenge lesz.
A legalacsonyabb hajnali hőmérséklet 12, 17 fok között,
a legmagasabb nappali hőmérséklet 26, 31 fok között várható.
Jelentős mennyiségű (legalább napi 5 mm) csapadék az ország területén nem valószínű.

Középtávú Előrejelző Csoport

A hőmérséklet napi középértéke és eltérése a sokévi átlagtól (Budapest belterületén):

1990. június 20.	23,4°C	+3,2°C

1871 óta ezen a napon Budapesten előfordult

legmagasabb hőmérséklet:	35,1°C (1908)
legalacsonyabb hőmérséklet:	8,7°C (1923)

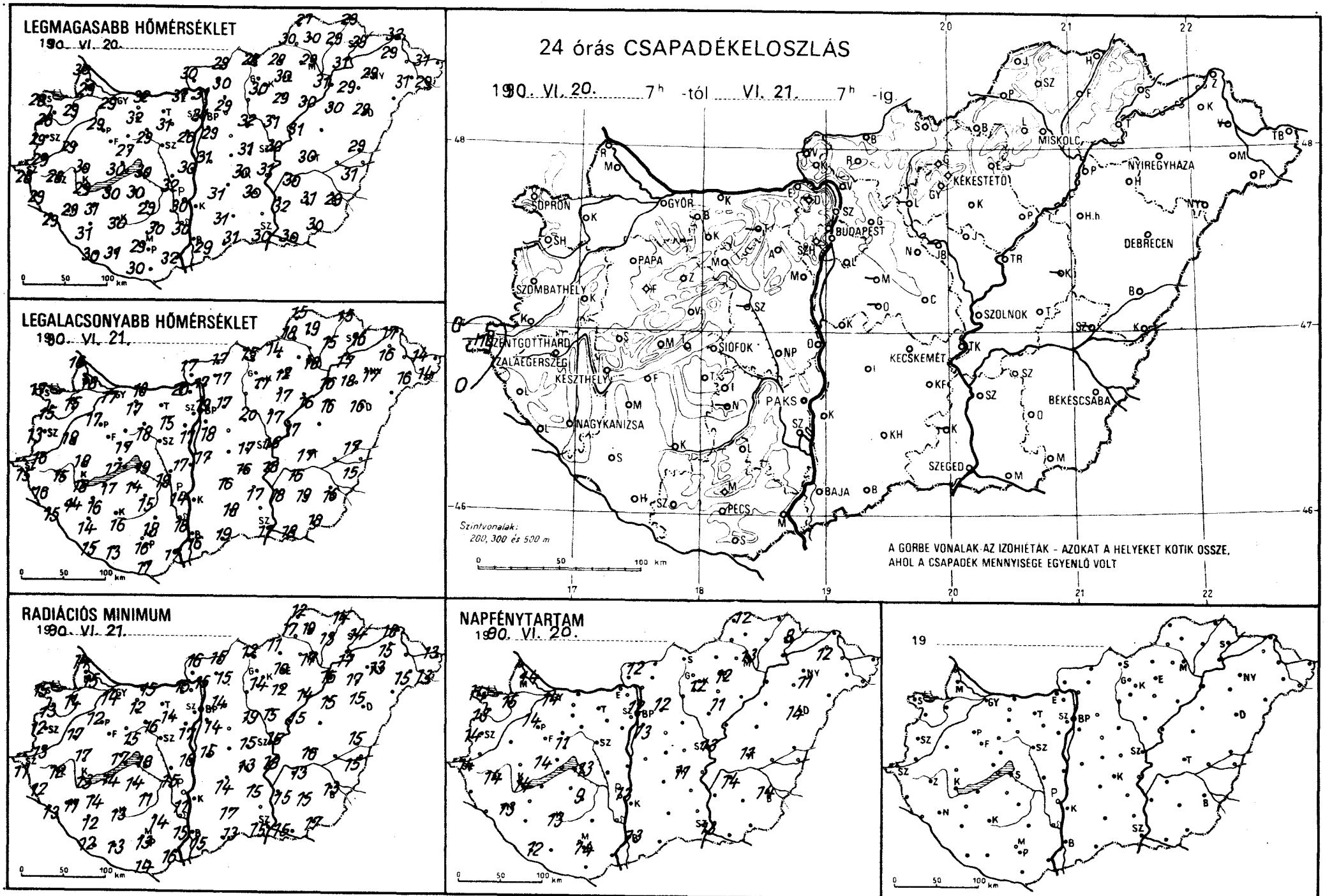
LEGMAGASABB HŐMÉRSÉKLET
1990. VI. 20.
LEGALACSONYABB HŐMÉRSÉKLET
1990. VI. 21.
24 órás CSAPADÉKELOSZLÁS
1990. VI. 20. 7h -tól VI. 21. 7h -ig.
SOPRON
GYŐR
BUDAPEST
MISKOLC
NYÍREGYHÁZA
KÉKESTETŐ
DEBRECEN
PAPA
SZOMBATHELY
SZOLNOK
SZENTGOTTHÁRD
ZALAEGERSZEG
KESZTHELY
SIÓFOK
KECSKEMÉT
NAGYKANIZSA
PAKS
BÉKÉSCSABA
SZEGED
BAJA
PÉCS
Szintvonalak:
200, 300 és 500 m
A GÖRBE VONALAK AZ IZOHIÉTÁK - AZOKAT A HELYEKET KÖTIK ÖSSZE,
AHOL A CSAPADÉK MENNYISÉGE EGYENLŐ VOLT
RADIÁCIÓS MINIMUM
1990. VI. 21.
NAPFÉNYTARTAM
1990. VI. 20.
19

1990.VI.21. 07 h-ig az utolsó 24 óra adatai						Előző nap napos órái
állomás	csapadék (mm)		max. hőmérséklet	min. hőmérséklet	rad. min.	
Győr	.		29	17	14	14
Kapuvár	.	⌓	29	15	14	15
Mosonmagyaróvár	.	=	29	18	15	14
Rajka	.		30	16	14	
Sopron	.	⌓	28	17	15	14
Sopronhorpács	.	⌓	28	15	13	13
Káld	.	⌓	29	18	17	
Körmend	.	⌓	29	16	13	
Szentgotthárd	ny	⌐	28	15	11	14
Szombathely	.	⌓	29	13	12	14
Lenti	.	⌓	29	16	12	
Letenye	.	⌓	29	15	13	
Nagykanizsa	.	⌓	29	14	11	13
Zalaegerszeg	.		28	15	12	14
Farkasgyepű	.	⌓	28	16	14	
Keszthely	.	⌓	29	18	13	14
Mencshely	.	⌓	27	18	13	14
Pápa	.	⌓	29	17	12	14
Sümeg	.		30	18	17	
Tihany	.	⌓	30	17	17	
Veszprém	.	⌓	27	17	15	11
Zirc	.	⌓	27	16	13	
Fonyód	.	⌓	30	17	14	
Homokszt. györgy	.	⌓	30	15	12	12
Kaposvár	.		30	16	13	13
Marcali	.	⌓	31	16	14	
Siófok	.	⌓	30	19	18	13
Somogyszob	.	⌓	31	14	12	
Tab	.	=	30	14	14	
Bábolna	.		28	18	14	
Esztergom	.		31	20	16	
Kisbér	.		32	17	12	
Komárom	.		32	18	15	
Tatabánya	–		–	–	–	
Alcsútdoboz	.	⌓	31	15	14	
Dunaújváros	.		30	17	16	
Martonvásár	.		26	17	17	
Mór	.	=	29	18	16	
Sárbogárd	.	=	32	19	15	
Székesfehérvár	–		–	–	–	
Iregszemcse	.	⌓	29	15	11	9
Lengyel	.		30	18	14	
Paks	.	⌓	30	14	11	13
Szekszárd	.	=	30	18	15	
Árpádtető	.		27	18	15	
Mohács	.		32	17	16	
Pécs	.	⌓	29	16	13	14
Siklós	.	⌓	30	17	14	
Szigetvár	.	=	31	13	13	
Budaörs	.	⌓	30	16	13	
Bp. Lőrinc	.		29	18	14	13
Bp. Met. Int.	.	=	31	19	–	12
Bp. Szab. hegy	.		25	19	12	
Cegléd	.	⌓	31	17	15	
Dobogókő	–		–	–	–	
Gödöllő	.		29	17	14	12
Királyrét	.	⌓	29	12	11	
Monor	–		–	–	–	
Nagykáta	.		32	20	19	
Szentendre	.	=	25	17	15	

1990.VI.21. 07 h-ig az utolsó 24 óra adatai						Előző nap napos órái
állomás	csapadék (mm)		max. hőmérséklet	min. hőmérséklet	rad. min.	
Vác	.	⌓	31	17	15	
Vámosmikola	.		30	17	16	12
Baja	.	⌓	29	16	15	13
Bácsalmás	.		31	19	13	
Izsák	.		31	16	14	
Kalocsa	–		–	–	–	–
Kecskemét	.	⌓	30	16	13	11
Kiskunfélegyháza	.		30	17	15	
Kiskunhalas	.	⌓	31	18	17	
Kunszentmiklós	.		31	17	15	
Tiszakécske	.		31	18	18	
Balassagyarmat	.	⌓	29	17	15	
Romhány	.	⌓	30	17	15	
Salgótarján	.		28	15	12	
Eger	.	=	30	12	10	12
Galyatető	.		23	16	12	
Gyöngyös	.	⌓	30	17	14	
Kékestető	.		21	15	14	12
Kompolt	.	⌓	29	17	12	11
Lőrinci	–		–	–	–	
Poroszló	.		30	16	14	
Jászapáti	.		31	17	15	
Jászberény	–		–	–	–	
Karcag	–		–	–	–	
Szolnok	.	⌓	30	16	15	13
Tiszaroff	.		31	17	15	
Túrkeve	.		30	17	16	11
Kistelek	–		–	–	–	
Makó	.		30	18	15	
Szeged	.		30	17	15	13
Szentes	.		32	18	15	
Borsodnádasd	.	⌓	28	14	11	
Füged	.		29	15	13	
Hidasnémeti	.	=	29	15	14	
Jósvafő	.	⌓	27	15	12	12
Lillafüred	.	⌓	22	14	13	
Miskolc	.	=	29	18	17	13
Putnok	.		30	18	17	
Sárospatak	.		29	16	14	8
Szendrőlád	.	⌓	30	19	19	
Tokaj	.		31	17	17	
Kisvárda	.	=	29	16	15	12
Mátészalka	.	⌓	31	16	15	
Nyíregyháza	.		29	17	13	11
Nyírlugos	–		–	–	–	
Pátyod	.	⌓	29	14	13	
Tiszabecs	.	⌓	31	14	13	
Vásárosnamény	–		–	–	–	
Záhony	.	⌓	32	17	16	
Berettyóújfalu	.	⌓	29	17	15	
Debrecen	.	⌓	29	16	15	14
Hajdúdorog	.		29	18	17	
Hortobágy	.		30	16	15	
Körösszakál	.	⌓	31	15	15	
Polgár	.	=	31	16	15	
Békéscsaba	.	⌓	29	16	13	14
Mezőhegyes	.	⌓	30	18	17	–
Orosháza	.	⌓	31	19	15	
Szarvas	.		30	16	13	14
Szeghalom	–		–	–	–	

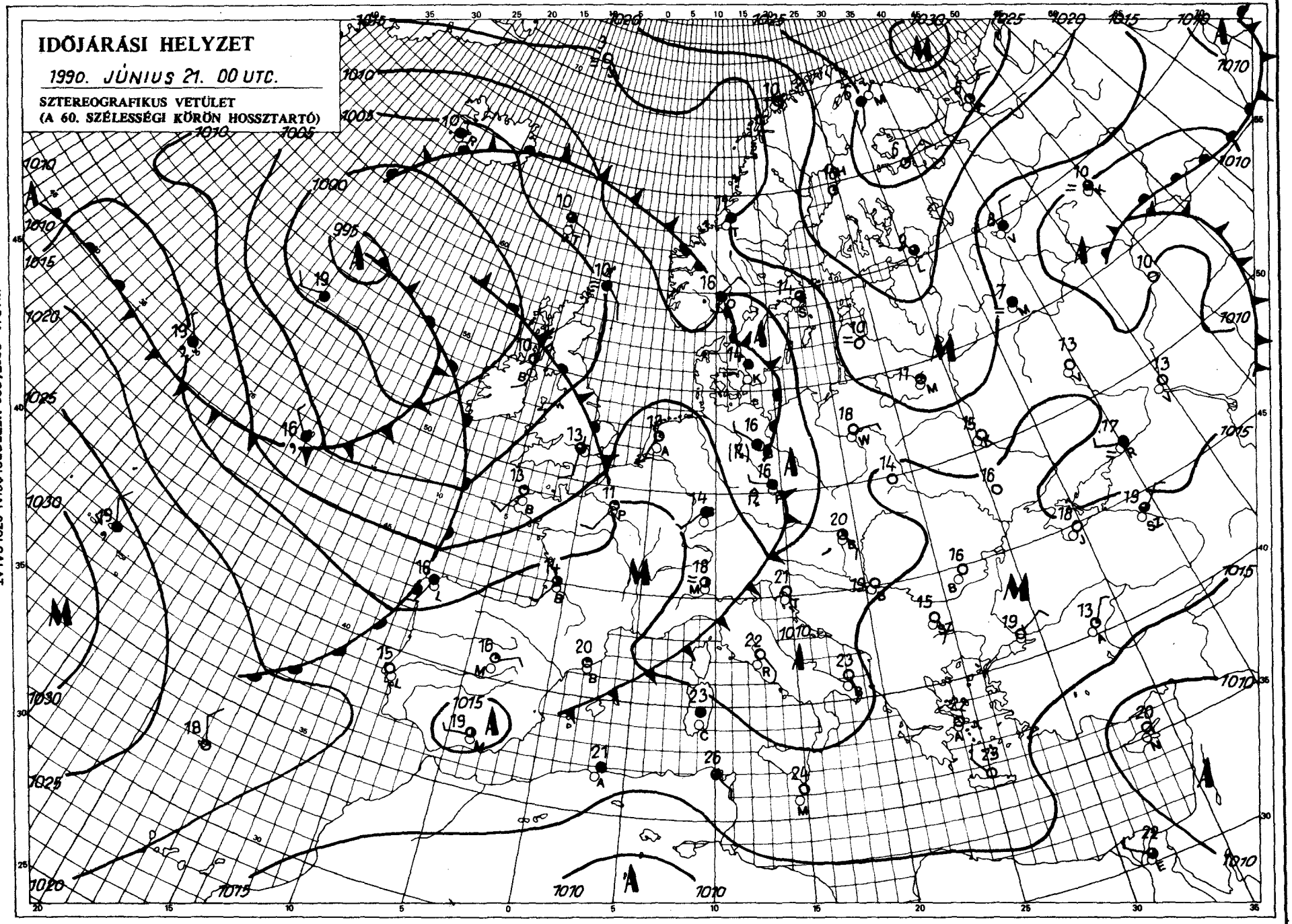

KIADJA: ORSZÁGOS METEOROLÓGIAI SZOLGÁLAT
Kiadásért felel: Barát József, az Országos Meteorológiai Szolgálat elnöke – Készült: az Országos Meteorológiai Szolgálat Nyomdájában, Budapest – Felelős vezető: Máthé Gyuláné – Munkaszám: 90.[illegible] Sorkeszítésért felel: Kapovits Albert, a Központi Előrejelző Intézet igazgatója

Készíti: a KEI Rövidtávú Előrejelző Osztálya – Szakmai felelős: Németh Lajos osztályvezető – Megjelenik naponként
Megrendelhető: 1024 Budapest, II., Kitaibel Pál utca 1. – Pénzügyi Osztály – Telefon: 353-500
Jelmagyarázat a havi mellékletben

IDŐJÁRÁSI NAPIJELENTÉS

ЕЖЕДНЕВНЫЙ МЕТЕОРОЛОГИЧЕСКИЙ БЮЛЛЕТЕНЬ • DAILY WEATHER REPORT
BULLETIN QUOTIDIEN DE TEMPS • TÄGLICHER WETTERBERICHT

103. évfolyam 173. szám + Budapest + 1990. június 22. péntek

Az időjárási helyzet és a várható időjárás:

A Brit-szigetek fölötti középponttal nagy kiterjedésű ciklon örvénylik. Nyugat-keleti áramlási rendszerében az Atlanti-óceán térségéből meleg, váltakozó nedvességtartalmú légtömegek áramlanak a kontinens középső területei fölé. Az éjszakai órákban átmenetileg nedvesebb léghullámok érik el térségünket, de napközben ismét szárazabb levegő áramlik fölénk.

Magyarországon csütörtökön napközben változóan, időnként erősen felhős volt az ég, sokfelé zápor, zivatar alakult ki, az Északi-Középhegység területén jégeső is esett. A ma reggel 7 óráig lehullott csapadék mennyisége általában csapadéknyom és 10 mm között volt, de Salgótarján és a Kékestető térségéből 36, illetve 40 mm-t jelentettek. A hőmérséklet csúcsértéke csütörtökön nyugaton 22, 26, másutt 28, 32 fok között volt. Péntek hajnalra 11, 17 fokig csökkent a hőmérséklet. Ma délelőtt az ország nagy részén napos idő volt, csupán keleten volt néhol erősen felhős az ég. A hőmérséklet 11 órára 21, 25 fokig emelkedett.

A Balaton vizének hőmérséklete Siófoknál 11 órakor 22 fok volt.

Ma 12 órakor Budapesten a hőmérséklet 24 fok, a tengerszintre átszámított légnyomás 1012 hPa, gyengén süllyed.

Várható időjárás szombat estig:

Eleinte egyre többfelé erősen megnövekszik a gomolyfelhőzet, és szórványos záporok, zivatarok alakulnak ki, majd csökken a felhőzet, és holnap ismét több órára kisüt a Nap.
A szél éjszaka átmenetileg északnyugatira fordul és megerősödik, holnap gyenge, változó irányú lesz.
A hőmérséklet hajnalban 13, 18 fok között,
kora délután 26 fok körül lesz.

Pálóczi Györgyi s. k.

A hőmérséklet napi középértéke és eltérése a sokévi átlagtól (Budapest belterületén):

1990. június 21.	21,8°C	+1,7°C

1871 óta ezen a napon Budapesten előfordult

legmagasabb hőmérséklet:	32,7°C (1908)
legalacsonyabb hőmérséklet:	8,0°C (1910)

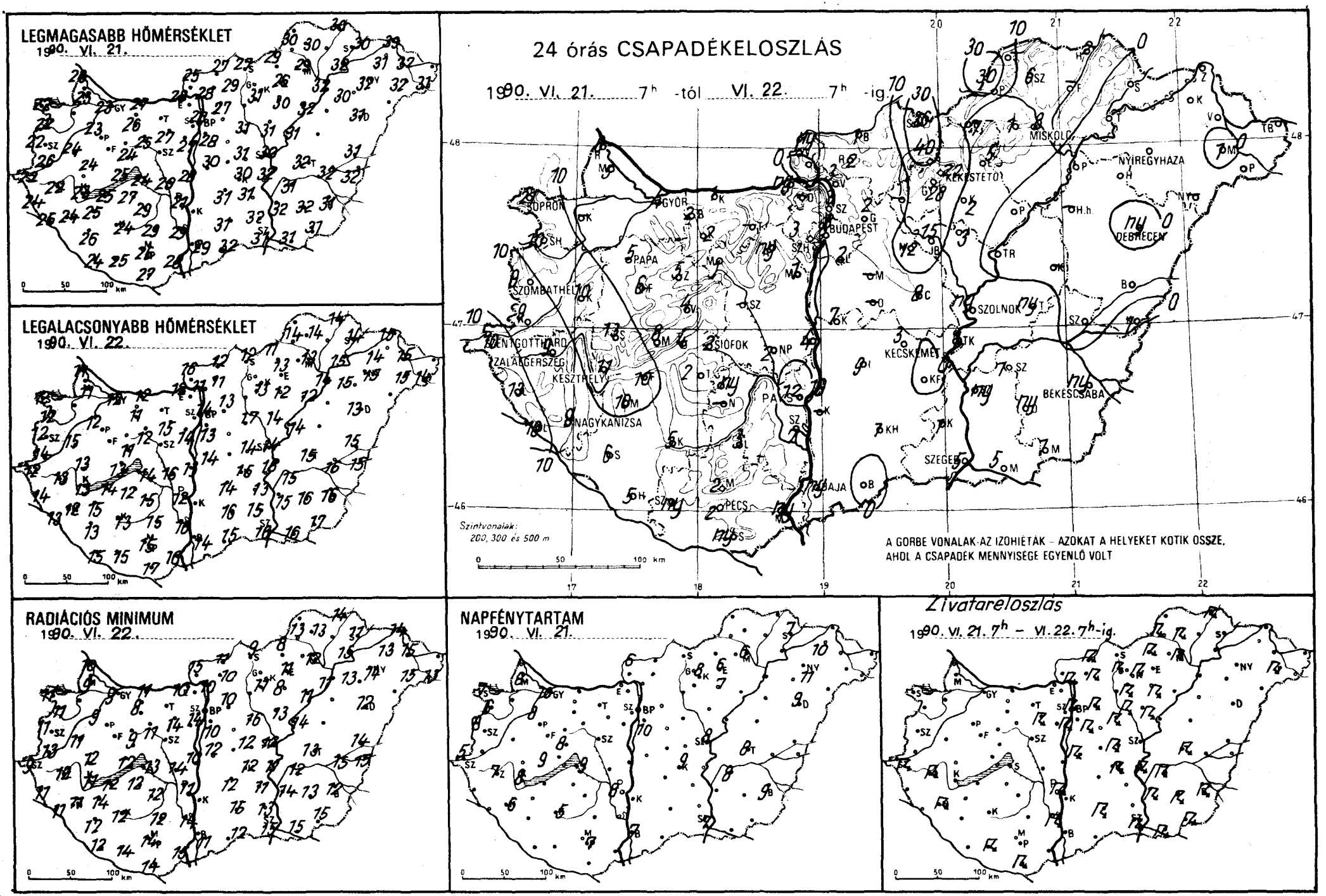
LEGMAGASABB HŐMÉRSÉKLET
1990. VI. 21.
LEGALACSONYABB HŐMÉRSÉKLET
1990. VI. 22.
RADIÁCIÓS MINIMUM
1990. VI. 22.
24 órás CSAPADÉKELOSZLÁS
1990. VI. 21. 7h -tól VI. 22. 7h -ig.
SOPRON
GYŐR
PAPA
SZOMBATHELY
SZENTGOTTHARD
ZALAEGERSZEG
KESZTHELY
NAGYKANIZSA
SIÓFOK
PÉCS
BAJA
BUDAPEST
KECSKEMÉT
SZEGED
SZOLNOK
KÉKESTETŐ
MISKOLC
NYÍREGYHÁZA
DEBRECEN
BÉKÉSCSABA
Szintvonalak:
200, 300 és 500 m
A GORBE VONALAK AZ IZOHIÉTÁK – AZOKAT A HELYEKET KOTIK OSSZE,
AHOL A CSAPADÉK MENNYISÉGE EGYENLŐ VOLT
NAPFÉNYTARTAM
1990. VI. 21.
Zivatareloszlás
1990. VI. 21. 7h – VI. 22. 7h-ig.

1990.VI.22. 07 h-ig az utolsó 24 óra adatai						Előző nap napos órái
állomás	csapadék (mm)		max. hőmérséklet	min. hőmérséklet	rad. min.	
Győr	4		23	12	9	10
Kapuvár	–		–	–	–	–
Mosonmagyaróvár	5		23	11	9	8
Rajka	6		23	11	10	
Sopron	21		22	12	11	7
Sopronhorpács	10		22	12	11	6
Káld	10		24	15	11	
Körmend	9		26	14	13	
Szentgotthárd	10		22	12	9	5
Szombathely	9		22	12	11	8
Lenti	13		24	14	11	
Letenye	10		25	13	11	
Nagykanizsa	9	=	24	12	11	6
Zalaegerszeg	9		22	13	12	7
Farkasgyepű	6		27	14	8	
Keszthely	11		23	13	11	8
Mencshely	8		24	12	11	9
Pápa	5		23	12	9	8
Sümeg	10		24	13	12	
Tihany	4		25	13	12	
Veszprém	4		24	11	9	8
Zirc	5		23	11	10	
Fonyód	10		25	14	12	
Homokszt. györgy	5		24	15	12	0
Kaposvár	5		24	13	12	5
Marcali	10		25	15	14	
Siófok	2		24	14	13	9
Somogyszob	6		26	13	12	
Tab	2		27	12	12	
Bábolna	2		28	12	9	
Esztergom	ny		28	12	10	
Kisbér	2		26	11	8	
Komárom	1		27	12	11	
Tatabánya	–		–	–	–	
Alcsútdoboz	ny		27	15	14	
Dunaújváros	4		28	13	10	
Martonvásár	1		27	14	14	
Mór	1	=	25	12	11	
Sárbogárd	2	=	29	16	14	
Székesfehérvár	–		–	–	–	
Iregszemcse	ny		27	11	9	6
Lengyel	3		29	15	12	
Paks	12		21	12	11	8
Szekszárd	7		29	16	14	
Árpádtető	2		25	15	14	
Mohács	ny	=	28	16	15	
Pécs	2		25	15	14	7
Siklós	ny		27	17	14	
Szigetvár	ny	=	25	15	14	
Budaörs	3		27	11	11	
Bp. Lőrinc	2		28	13	10	10
Bp. Met. Int.	3		28	14	–	7
Bp. Szab. hegy	3		21	12	11	
Cegléd	8		31	14	12	
Dobogókő	–		–	–	–	
Gödöllő	2		27	13	10	9
Királyrét	.		26	9	9	
Monor	–		–	–	–	
Nagykáta	12		31	17	16	
Szentendre	3		29	13	12	

1990.VI.22. 07 h-ig az utolsó 24 óra adatai						Előző nap napos órái
állomás	csapadék (mm)		max. hőmérséklet	min. hőmérséklet	rad. min.	
Vác	3		28	11	10	
Vámosmikola	ny	=	25	16	15	6
Baja	ny		29	14	11	7
Bácsalmás	.		32	15	12	
Izsák	9	=	31	14	12	
Kalocsa	–		–	–	–	
Kecskemét	3		30	15	12	9
Kiskunfélegyháza	.		31	13	11	
Kiskunhalas	1		31	16	15	
Kunszentmiklós	7	=	30	14	12	
Tiszakécske	1		32	15	11	
Balassagyarmat	1		27	12	11	
Romhány	2		29	11	10	
Salgótarján	36	=	27	12	9	
Eger	5	=	26	13	11	6
Galyatető	40	▲	25	11	9	
Gyöngyös	28		31	13	11	
Kékestető	22	▲≡	22	11	8	8
Kompolt	2		30	12	8	7
Lőrinci	–		–	–	–	
Poroszló	.		32	12	11	
Jászapáti	3		31	14	13	
Jászberény	15		31	14	13	
Karcag	–		–	–	–	
Szolnok	ny		30	14	12	8
Tiszaroff	.		31	14	14	
Túrkeve	ny		32	15	13	8
Kistelek	1	=	32	15	13	
Makó	1		32	17	15	
Szeged	5		31	16	15	7
Szentes	ny		32	15	14	
Borsodnádasd	7		29	11	8	
Füged	–		–	–	–	
Hidasnémeti	2	=	30	14	14	
Jósvafő	–		–	–	–	–
Lillafüred	1		28	10	9	
Miskolc	8	=	29	13	12	6
Putnok	30	▲	30	14	13	
Sárospatak	.		30	14	11	7
Szendrőlád	6		30	14	13	
Tokaj	.		32	15	15	
Kisvárda	.	=	31	14	13	10
Mátészalka	1		32	15	15	
Nyíregyháza	.		32	15	14	11
Nyírlugos	–		–	–	–	
Pátyod	.		31	14	13	
Tiszabecs	–		–	–	–	
Vásárosnamény	.		32	15	15	
Záhony	.		33	15	14	
Berettyóújfalu	.		31	15	14	
Debrecen	ny		31	13	12	9
Hajdúdorog	.		30	15	13	
Hortobágy	–		–	–	–	
Körösszakál	1		32	15	15	
Polgár	.		32	14	11	
Békéscsaba	ny		31	16	12	9
Mezőhegyes	1		31	17	15	–
Orosháza	ny		32	16	13	
Szarvas	1		31	15	12	8
Szeghalom	.		32	16	15	

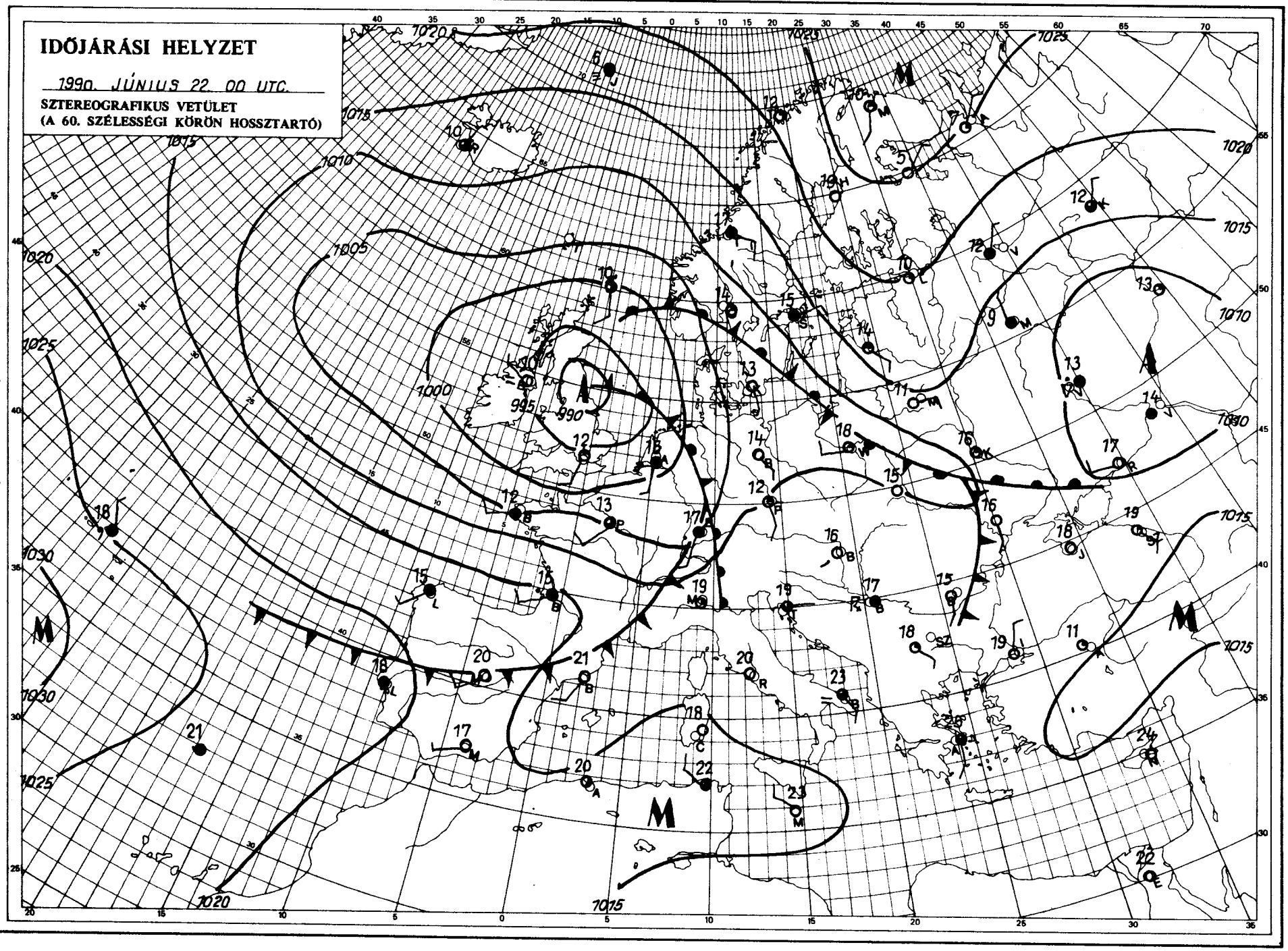

KIADJA: ORSZÁGOS METEOROLÓGIAI SZOLGÁLAT
Kiadásért felel: Barát József, az Országos Meteorológiai Szolgálat elnöke – Készült: az Országos Meteorológiai Szolgálat Nyomdájában, Budapest – Felelős vezető: Máthé Gyuláné – Munkaszám: 90-300 kesztésért felel: Kapovits Albert, a Központi Előrejelző Intézet igazgatója
Készíti: a KEI Rövidtávú Előrejelző Osztálya – Szakmai felelős: Németh Lajos osztályvezető – Megjelenik naponként
Megrendelhető: 1024 Budapest, II., Kitaibel Pál utca 1. – Pénzügyi Osztály – Telefon: 363-500
Jelmagyarázat a havi melléklettben

IDŐJÁRÁSI NAPIJELENTÉS

ЕЖЕДНЕВНЫЙ МЕТЕОРОЛОГИЧЕСКИЙ БЮЛЛЕТЕНЬ • DAILY WEATHER REPORT
BULLETIN QUOTIDIEN DE TEMPS • TÄGLICHER WETTERBERICHT

103. évfolyam 174. szám + Budapest + 1990. június 23. szombat

Az időjárási helyzet és a várható időjárás:

Európa nagy részén változékony az időjárás. A Norvég-tenger feletti középponttal ciklon örvénylik. Északnyugati áramlással több hullámban váltakozó nedvességtartalmú levegő halad a szárazföld belsejébe. Az Északi-tenger partvidékén, a Német-síkságon, az Alpokban, valamint a Cseh-medencében gyakran esik az eső, zápor, és időnként erős szél fúj. Valószínű, hogy az elkövetkező időszakban a Kárpát-medencében kissé mérséklődik a nappali felmelegedés.

Magyarországon pénteken túlnyomóan napos idő volt. Később nyugat felől időnként megnövekedett a felhőzet, és szórványosan zápor, zivatar alakult ki. A szombat reggelig lehullott csapadék mennyisége többnyire 1–4 mm volt, helyenként azonban többet mértek, például Orosházán 17 mm eső esett. Pénteken a hőmérséklet csúcsértéke általában 26–30 fok között alakult. Szombat hajnalra pedig jobbára 14–18 fokig hűlt le a levegő. Ma délelőtt a nyugati megyékben erősen, máshol gyengén felhős idő volt. A hőmérséklet 11 órakor nyugaton 15–21, máshol azonban 23–27 fok között alakult.

A Balaton vizének hőmérséklete Siófoknál 11 órakor 21 fok volt.

Ma 12 órakor Budapesten a hőmérséklet 24 fok, a tengerszintre átszámított légnyomás 1014 hPa, alig változik.

Várható időjárás vasárnap estig:

Átmenetileg csaknem országszerte erősen megnövekszik a felhőzet. Főként a nyugati, valamint az északi megyékben várható záporeső, helyenként zivatar is előfordul.
Vasárnap túlnyomóan napos idő lesz. A felhőátvonulásokból szórványos zápor valószínű.
Az északnyugati szél ma időnként, holnap gyakran megerősödik.
A várható legalacsonyabb éjszakai hőmérséklet 13–18,
a legmagasabb nappali hőmérséklet vasárnap 23–27 fok között alakul.

Bozóki István s. k.

A hőmérséklet napi középértéke és eltérése a sokévi átlagtól (Budapest belterületén):

1990. június 22.	22,2°C	+1,7°C

1871 óta ezen a napon Budapesten előfordult

legmagasabb hőmérséklet:	33,0°C (1945)
legalacsonyabb hőmérséklet:	6,6°C (1910)

LEGMAGASABB HŐMÉRSÉKLET

19 90. VI. 22.

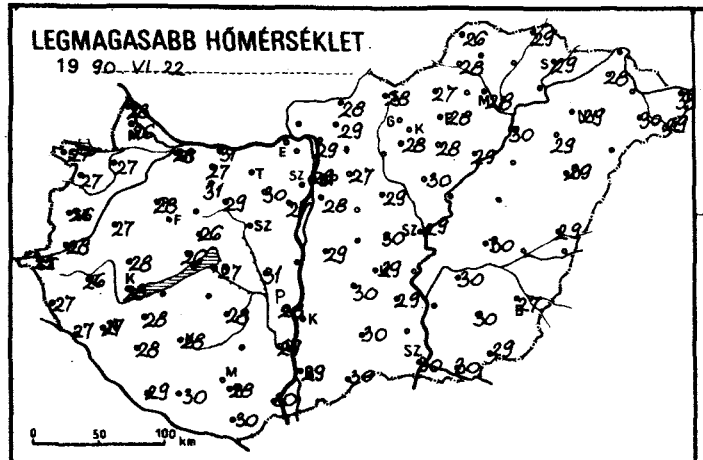

LEGALACSONYABB HŐMÉRSÉKLET

19 90. VI. 23.

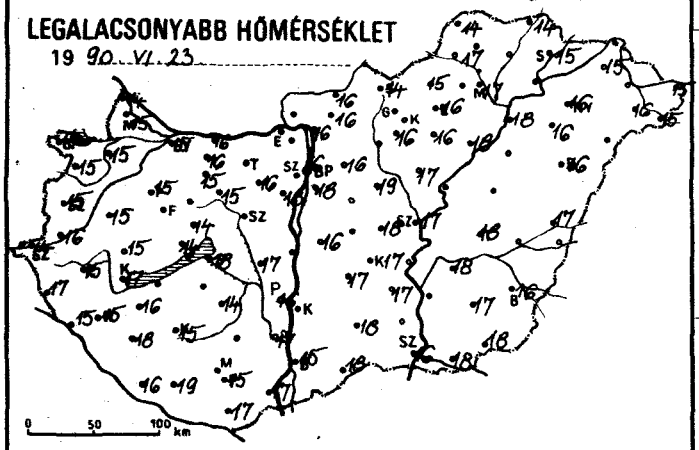

24 órás CSAPADÉKELOSZLÁS

19 90. VI. 22. 7h -tól VI. 23. 7h -ig.

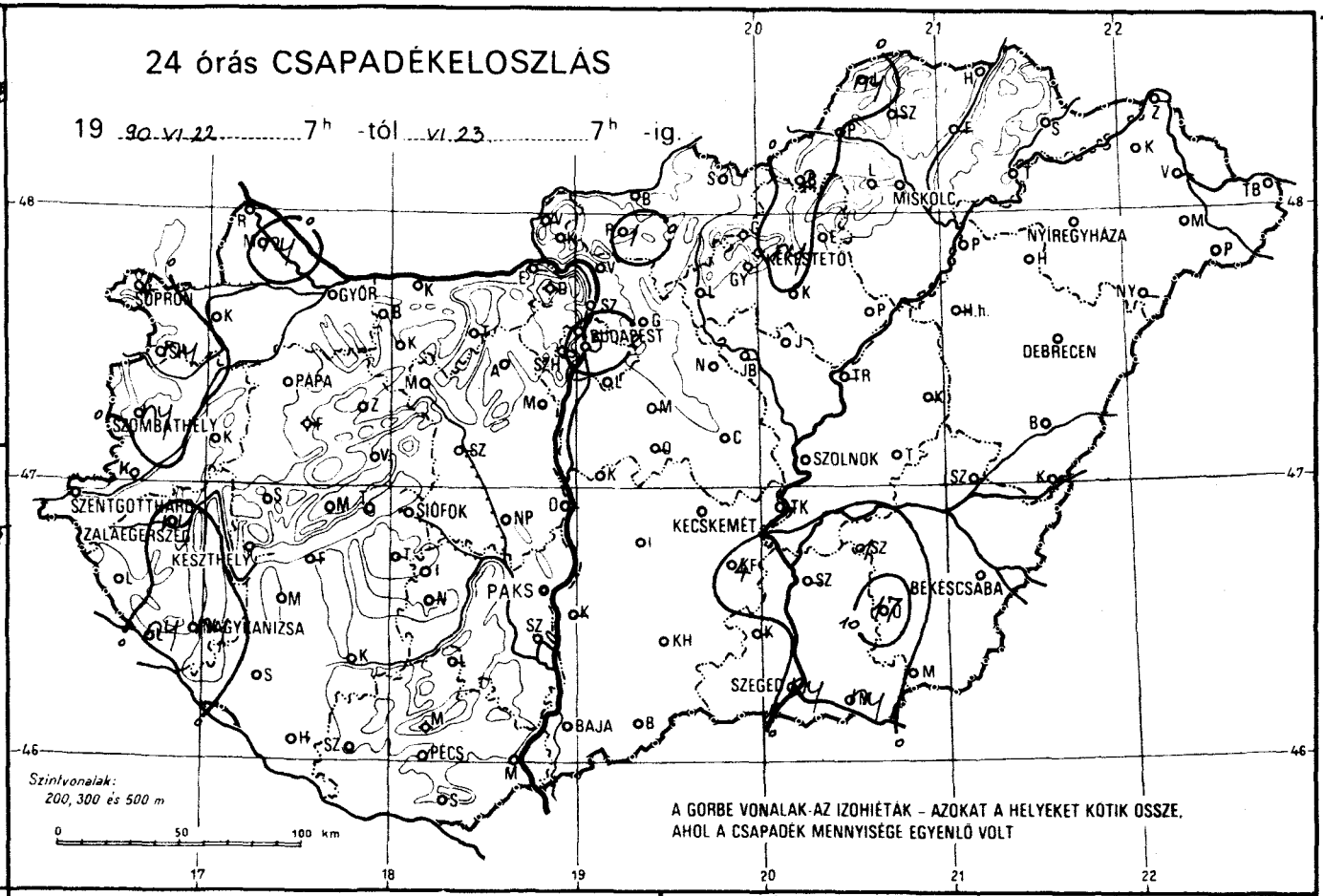

RADIÁCIÓS MINIMUM

19 90. VI. 23.

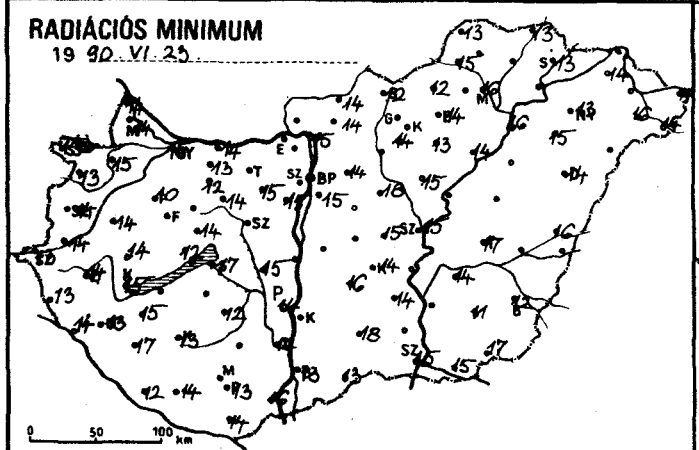

NAPFÉNYTARTAM

19 90. VI. 22.

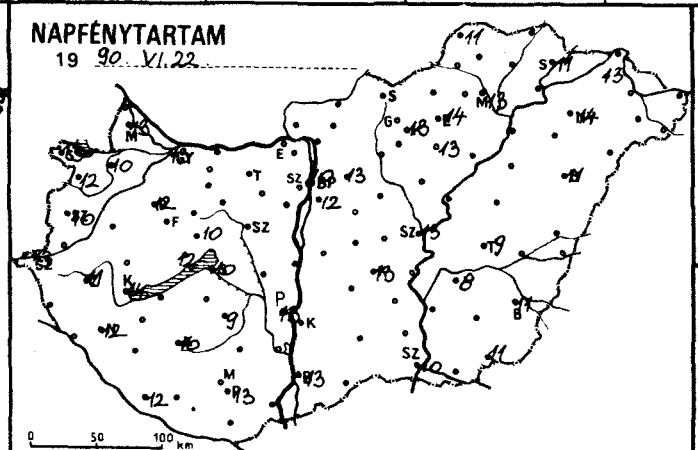

ZIVATARELOSZLÁS

19 90. VI. 22. 7h - VI. 23. 7h

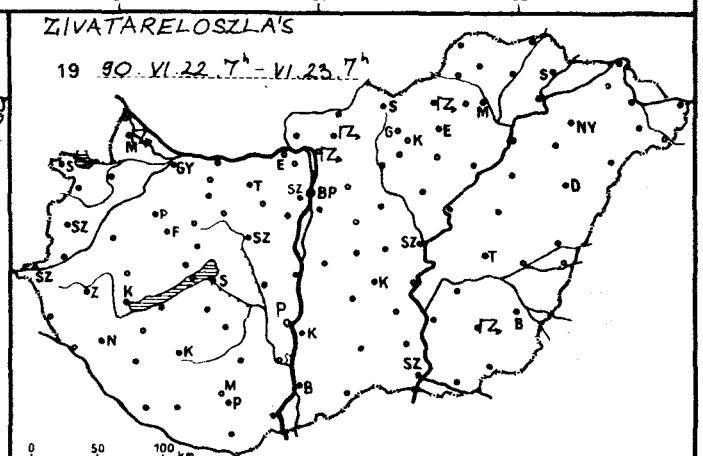

1990.VI.23. 07 h-ig az utolsó 24 óra adatai						Előző nap napos órái	1990.VI.23. 07 h-ig az utolsó 24 óra adatai						Előző nap napos órái
állomás	csapadék (mm)		max. hőmérséklet	min. hőmérséklet	rad. min.		állomás	csapadék (mm)		max. hőmérséklet	min. hőmérséklet	rad. min.	
Győr	.	⌒	28	15	15	13	Vác	7	⌐ ⌒	29	16	15	
Kapuvár	.	⌒	27	15	15	10	Vámosmikola	–		–	–	–	–
Mosonmagyaróvár	ny	⌐ =	26	15	14	13	Baja	.	⌒	29	15	13	13
Rajka	.		28	14	14		Bácsalmás	.	⌒	30	18	13	
Sopron	4	▽ ⌒	27	14	13	13	Izsák	.		30	17	16	
Sopronhorpács	ny	⌒	27	15	13	12	Kalocsa	–		–	–	–	
Káld	.	⌒	27	15	14		Kecskemét	.	⌒	29	17	14	13
Körmend	.		28	16	14		Kiskunfélegyháza	4	▽	29	17	14	
Szentgotthárd	.		25	14	13	13	Kiskunhalas	.	⌒	30	18	18	
Szombathely	ny		26	15	14	10	Kunszentmiklós	.		29	16	–	
Lenti	.		27	17	13		Tiszakécske	–		–	–	–	
Letenye	ny	⌒	27	15	14		Balassagyarmat	.	⌒	28	16	14	
Nagykanizsa	ny		27	15	13	12	Romhány	1	⌐	29	16	14	
Zalaegerszeg	.		27	16	15	11	Salgótarján	.	=	28	14	12	
Farkasgyepű	–		–	–	–		Eger	.	=	28	16	14	14
Keszthely	.	⌒	28	17	15	14	Galyatető	.	⌒	23	15	12	
Mencshely	.		26	14	12	12	Gyöngyös	.	⌒	28	16	14	
Pápa	.		28	15	10	12	Kékestető	ny	▽ ⌒	20	15	13	13
Sümeg	.		28	15	14		Kompolt	.	⌒	28	16	13	13
Tihany	.	⌒	29	14	14		Lőrinci	–		–	–	–	
Veszprém	.		26	14	14	10	Poroszló	.		29	18	14	
Zirc	.	⌒	26	13	12		Jászapáti	.	⌒	30	17	15	
Fonyód	–		–	–	–		Jászberény	–		–	–	–	
Homokszt. györgy	.	⌒	29	16	12	12	Karcag	–		–	–	–	
Kaposvár	.	⌒	28	15	13	10	Szolnok	.	⌒	29	17	15	13
Marcali	.	⌒	28	16	15		Tiszaroff	–		–	–	–	
Siófok	.		27	18	17	10	Túrkeve	.		30	18	17	19
Somogyszob	.	⌒	28	18	17		Kistelek	–		–	–	–	
Tab	–		–	–	–		Makó	ny	▽ ⌒	30	18	15	
Bábolna	.		27	16	13		Szeged	ny	▽ ⌒	30	16	15	10
Esztergom	–		–	–	–		Szentes	–		–	–	–	
Kisbér	.		31	15	12		Borsodnádasd	2	⌐ =	27	15	12	
Komárom	.		31	16	14		Füged	–		–	–	–	
Tatabánya	–		–	–	–		Hidasnémeti	.	=	29	14	13	
Alcsútdoboz	.		30	16	15	.	Jósvafő	ny	⌒	26	14	13	11
Dunaújváros	–		–	–	–		Lillafüred	.	⌒	22	14	13	
Martonvásár	.		27	18	15		Miskolc	.	=	28	17	16	13
Mór	.	=	29	15	14		Putnok	.		28	17	15	
Sárbogárd	.	=	31	17	15		Sárospatak	.		29	15	13	11
Székesfehérvár	–		–	–	–		Szendrőlád	–		–	–	–	
Iregszemcse	.	⌒	28	14	12	9	Tokaj	–		–	–	–	
Lengyel	–		–	–	–		Kisvárda	.	=	28	15	14	13
Paks	.	⌒	28	16	14	13	Mátészalka	.	⌒	30	16	16	
Szekszárd	.		29	17	14		Nyíregyháza	.		29	16	13	14
Árpádtető	.	=	25	14	14		Nyírlugos	–		–	–	–	
Mohács	.		30	17	16		Pátyod	.	⌒	29	15	14	
Pécs	.	⌒	28	15	13	13	Tiszabecs	.	⌒	33	15	14	
Siklós	.	⌒	30	17	14		Vásárosnamény	–		–	–	–	
Szigetvár	.	=	30	19	14		Záhony	–		–	–	–	
Budaörs	ny	▽ ⌒	28	16	15		Berettyóújfalu	.	⌒	29	17	16	
Bp. Lőrinc	.	⌒	28	18	15	12	Debrecen	.		29	16	14	11
Bp. Met. Int.	5	▽ =	29	16	–	10	Hajdúdorog	.		29	16	15	
Bp. Szab. hegy	–		–	–	–		Hortobágy	–		–	–	–	
Cegléd	.	⌒	30	18	15		Körösszakál	–		–	–	–	
Dobogókő	–		–	–	–		Polgár	.	=	30	18	16	
Gödöllő	.		27	16	14	13	Békéscsaba	.	⌒	27	16	12	11
Királyrét	–		–	–	–		Mezőhegyes	.	⌒	29	18	17	11
Monor	–		–	–	–		Orosháza	17	⌐ ⌒	30	17	11	
Nagykáta	.	⌒	29	19	18		Szarvas	1	▽ ⌒	30	18	14	8
Szentendre	2	▽	31	17	15		Szeghalom	–		–	–	–	

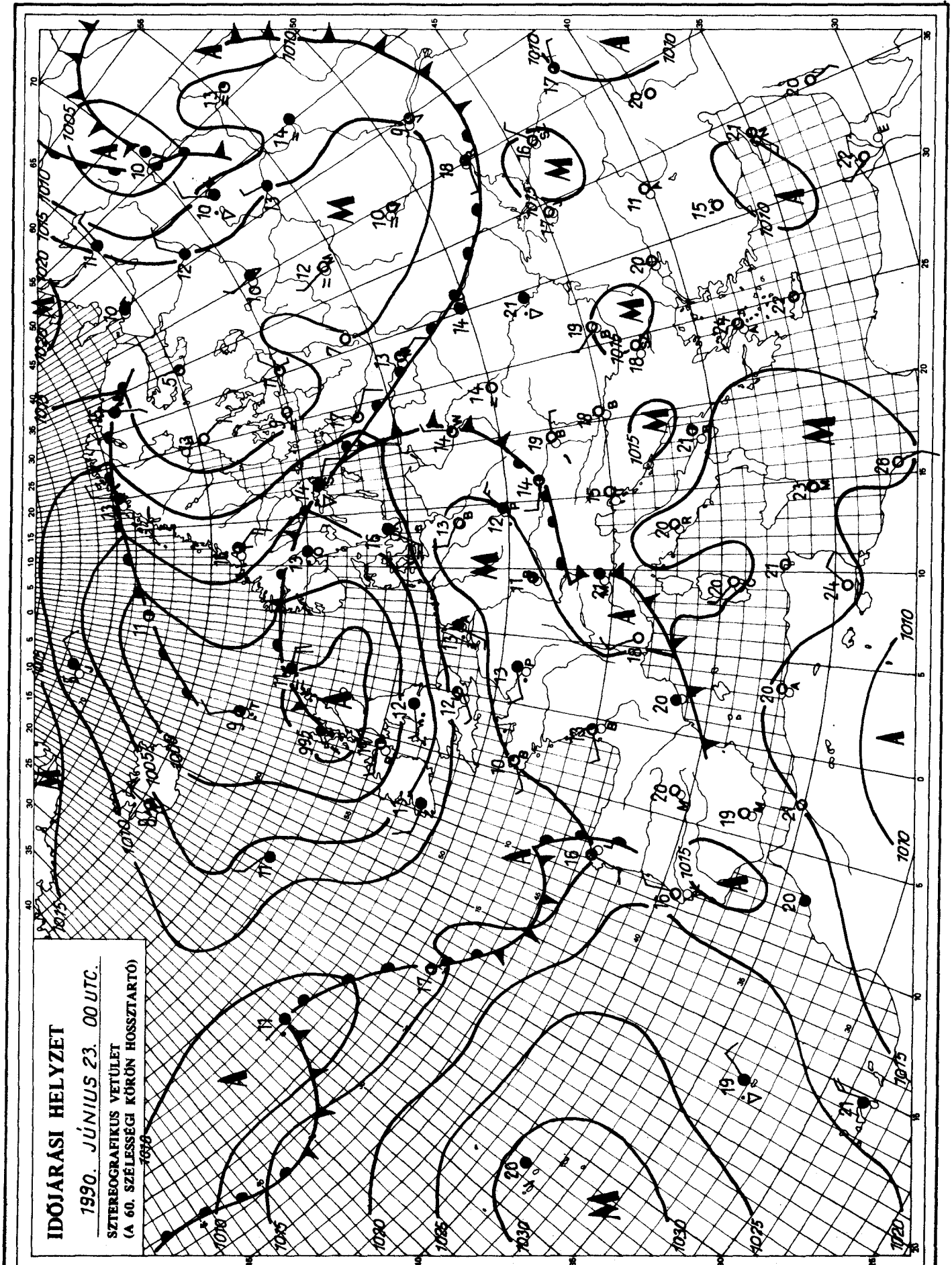

KIADJA: ORSZÁGOS METEOROLÓGIAI SZOLGALAT
Kiadásért felel: Barát József, az Országos Meteorológiai Szolgálat elnöke — Készült: az Országos Meteorológiai Szolgálat Nyomdájában, Budapest — Felelős vezető: Máthé Gyuláné — Munkaszám: 90.325 — Szerkesztésért felel: Kapovits Albert, a Központi Előrejelző Intézet igazgatója

Készíti: a KEI Rövidtávú Előrejelző Osztálya — Szakmai felelős: Németh Lajos osztályvezető — Megjelenik naponként
Megrendelhető: 1024 Budapest, II., Kitaibel Pál utca 1. — Pénzügyi Osztály — Telefon: 363-500
Jelmagyarázat a havi mellékletben

IDŐJÁRÁSI NAPIJELENTÉS

ЕЖЕДНЕВНЫЙ МЕТЕОРОЛОГИЧЕСКИЙ БЮЛЛЕТЕНЬ • DAILY WEATHER REPORT
BULLETIN QUOTIDIEN DE TEMPS • TÄGLICHER WETTERBERICHT

103. évfolyam 175. szám + Budapest + 1990. június 24. vasárnap

Az időjárási helyzet és a várható időjárás:

Hidegfront vonult át vasárnapra virradó éjszaka a Kárpát-medence felett. A front mögött szárazabb, kissé hűvösebb levegő árasztotta el ezt a területet és gyors ütemben magas nyomású zóna kezdett felépülni. Ezzel egyidőben a Brit-szigetek felett megjelent egy gyors mozgású, mérsékeltövi ciklon, amely azonban hétfő estig nem jut el Közép-Európáig. Itt a Kárpát-medencében napos, szeles, mérsékelten meleg idő várható.

Magyarországon szombaton általában napos, meleg idő volt. Keleten, délkeleten, 26, 32, az ország középső részén 22, 26 fokig emelkedett a hőmérséklet. Ezzel szemben az északnyugati megyékben, ahol legfeljebb csak 1 - 2 órán át sütött a Nap, 17, 22 foknál nem mértek magasabb értéket. Elszórtan fordult elő eső, zápor, néhol zivatar. A lehullott csapadék mennyisége általában 2 – 3 mm alatt maradt, északkeleten azonban zivatarokból 10, 20 mm közötti mennyiséget mértek, a 20 mm-t Tiszabecsről jelentették. Sokfelé megélénkült, sőt megerősödött az északira forduló szél. Vasárnap hajnalra 8, 15 fokig süllyedt a hőmérséklet. Délelőtt általában napos volt az idő. Sokfelé megélénkült az északi szél. 11 órakor 17, 21 fok közötti hőmérsékletet jelentettek.

A Balaton vizének hőmérséklete Siófoknál 11 órakor 20 fok volt.

Ma 12 órakor Budapesten a hőmérséklet 22 fok, a tengerszintre átszámított légnyomás 1020 hPa, nem változik.

Várható időjárás hétfő estig:

Az időnként megnövekvő felhőzet mellett többórás napsütés várható, legfeljebb északkeleten fordulhat elő néhány zápor.
Az északnyugati szél elsősorban ma többfelé élénk, időnként még erős lesz. Holnapra a szél mérséklődik.
A legalacsonyabb éjszakai hőmérséklet 7, 12 fok között,
a legmagasabb nappali hőmérséklet hétfőn 24 fok körül lesz.

H. Bóna Márta s. k.

A hőmérséklet napi középértéke és eltérése a sokévi átlagtól (Budapest belterületén):

1990. június 23.	18,7°C	-2,2°C

1871 óta ezen a napon Budapesten előfordult

legmagasabb hőmérséklet:	32,3°C (1970)
legalacsonyabb hőmérséklet:	9,2°C (1885)

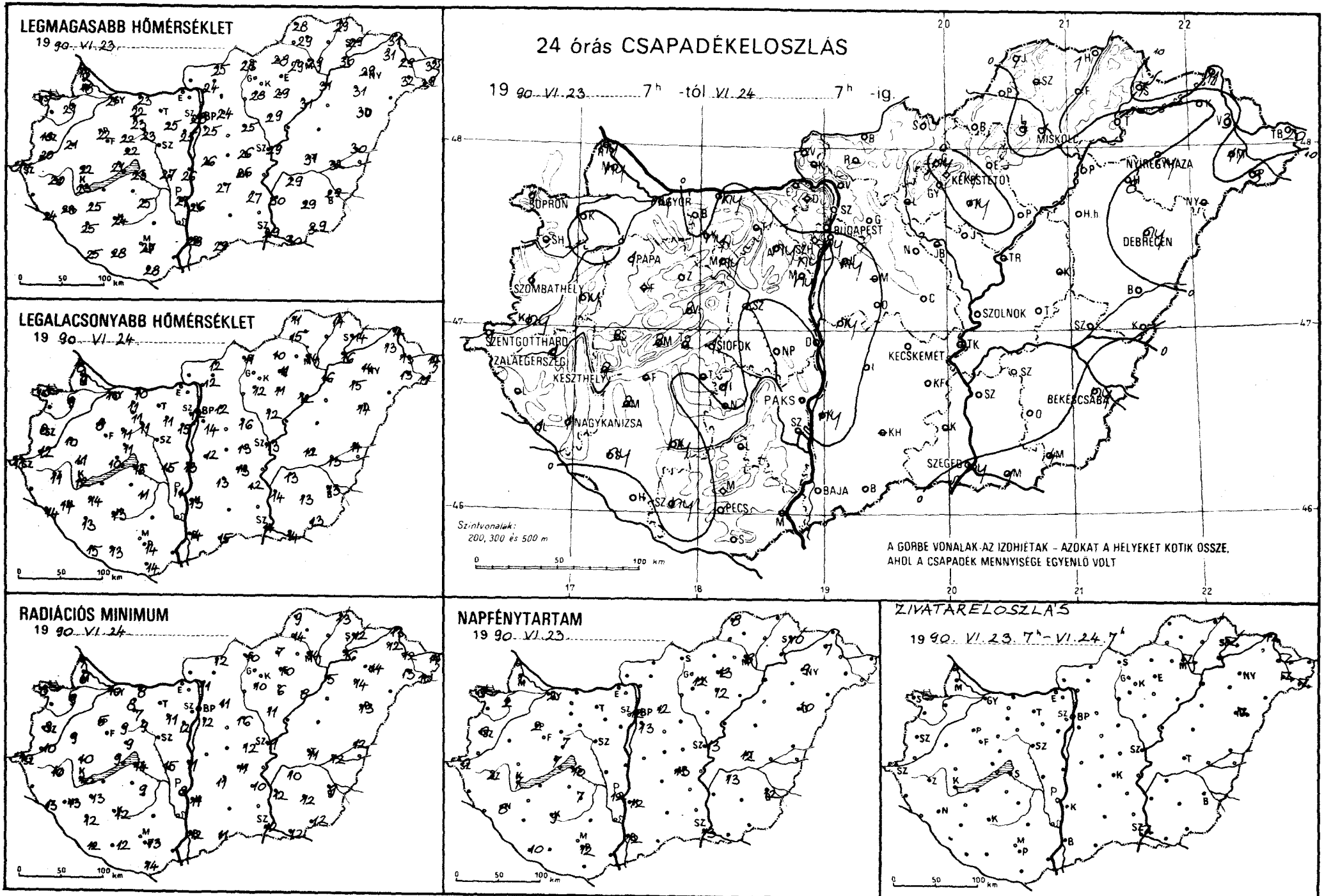
LEGMAGASABB HŐMÉRSÉKLET
19 90. VI. 23.
LEGALACSONYABB HŐMÉRSÉKLET
19 90. VI. 24.
24 órás CSAPADÉKELOSZLÁS
19 90. VI. 23. 7h -tól VI. 24. 7h -ig.
SOPRON
GYŐR
BUDAPEST
MISKOLC
NYÍREGYHÁZA
DEBRECEN
KÉKESTETŐ
PAPA
SZOMBATHELY
SZENTGOTTHÁRD
ZALAEGERSZEG
KESZTHELY
SIÓFOK
PAKS
NAGYKANIZSA
SZOLNOK
KECSKEMÉT
BÉKÉSCSABA
SZEGED
BAJA
PÉCS
Szintvonalak:
200, 300 és 500 m
A GÖRBE VONALAK AZ IZOHIÉTÁK – AZOKAT A HELYEKET KÖTIK ÖSSZE,
AHOL A CSAPADÉK MENNYISÉGE EGYENLŐ VOLT
RADIÁCIÓS MINIMUM
19 90. VI. 24.
NAPFÉNYTARTAM
19 90. VI. 23.
ZIVATARELOSZLÁS
19 90. VI. 23. 7h – VI. 24. 7h

1990.VI.24.07 h-ig az utolsó 24 óra adatai						Előző nap napos órái
állomás	csapadék (mm)		max. hőmérséklet	min. hőmérséklet	rad. min.	
Győr	ny	∩	21	10	10	2
Kapuvár	.	∩	21	9	9	2
Mosonmagyaróvár	ny	∩	18	9	6	1
Rajka	ny	☽ =	18	8	7	
Sopron	1	▽	17	10	8	0
Sopronhorpács	–		–	–	–	
Káld	ny	∩	21	10	9	
Körmend	ny		20	12	10	
Szentgotthárd	1	∩	17	11	10	0
Szombathely	1	≡	18	8	8	0
Lenti	–		–	–	–	
Letenye	1		24	14	13	
Nagykanizsa	1	▽	23	14	13	8
Zalaegerszeg	1	▽	20	11	10	2
Farkasgyepű	–		–	–	–	
Keszthely	2	∩	23	12	10	7
Mencshely	2	=	21	10	9	7
Pápa	1	∩	22	8	5	2
Sümeg	2	∩	22	11	10	
Tihany	2	=	25	11	11	
Veszprém	2		22	11	9	7
Zirc	.	∩	22	11	9	
Fonyód	–		–	–	–	
Homokszt. györgy	.	∩	25	15	12	10
Kaposvár	ny	∩	24	13	12	9
Marcali	2	▽ ∩	25	14	13	
Siófok	1		23	16	14	9
Somogyszob	ny		25	13	12	
Tab	–		–	–	–	
Bábolna	.		22	11	8	
Esztergom	–		–	–	–	
Kisbér	ny	☽	23	11	7	
Komárom	ny	∩	23	10	8	
Tatabánya	–		–	–	–	
Alcsútdoboz	ny	▽	25	11	11	
Dunaújváros	.		26	13	11	
Martonvásár	ny	☽ ∩	25	15	12	
Mór	ny	=	23	11	9	
Sárbogárd	.	=	27	15	15	
Székesfehérvár	–		–	–	–	
Iregszemcse	1		25	11	9	7
Lengyel	–		–	–	–	
Paks	.	∩	27	11	8	12
Szekszárd	–		–	–	–	
Árpádtető	.		24	12	12	
Mohács	–		–	–	–	
Pécs	.	∩	27	14	13	12
Siklós	.	∩	28	14	14	
Szigetvár	ny	☽ =	28	13	12	
Budaörs	ny	▽ ∩	24	14	9	
Bp. Lőrinc	ny	▽ ∩	25	14	12	13
Bp. Met. Int.	ny	▽	23	12	–	12
Bp. Szab. hegy	.		20	10	13	11
Cegléd	.		26	13	12	
Dobogókő	–		–	–	–	
Gödöllő	.		24	12	11	12
Királyrét	–		–	–	–	
Monor	–		–	–	–	
Nagykáta	.		25	16	16	
Szentendre	.		27	14	13	

1990.VI.24.07 h-ig az utolsó 24 óra adatai						Előző nap napos órái
állomás	csapadék (mm)		max. hőmérséklet	min. hőmérséklet	rad. min.	
Vác	.	∩	24	12	11	
Vámosmikola	–		–	–	–	–
Baja	.		28	14	12	12
Bácsalmás	.	=	29	15	11	
Izsák	.		27	13	11	
Kalocsa	ny		26	13	11	12
Kecskemét	.		26	13	11	13
Kiskunfélegyháza	.		27	12	10	
Kiskunhalas	–		–	–	–	
Kunszentmiklós	ny	▽ =	26	12	–	
Tiszakécske	–		–	–	–	
Balassagyarmat	.	∩	25	12	12	
Romhány	–		–	–	–	
Salgótarján	.		26	11	10	
Eger	.	=	29	11	10	13
Galyatető	ny	∩	22	7	7	
Gyöngyös	.		28	12	10	
Kékestető	ny	▽ ∩	21	9	7	12
Kompolt	ny		29	11	6	12
Lőrinci	–		–	–	–	
Poroszló	.		31	12	8	
Jászapáti	.		29	12	11	
Jászberény	–		–	–	–	
Karcag	–		–	–	–	
Szolnok	.	∩	29	13	11	13
Tiszaroff	–		–	–	–	
Túrkeve	.		31	12	11	12
Kistelek	–		–	–	–	
Makó	1	▽	30	14	12	
Szeged	ny	⌐	29	14	12	13
Szentes	.		30	14	12	
Borsodnádasd	.	∩	28	10	7	
Füged	–		–	–	–	
Hidasnémeti	1	⌐ =	29	14	13	
Jósvafő	7	▽ ∩	28	11	9	8
Lillafüred	3	=	22	11	10	
Miskolc	1	⌐ =	29	14	14	8
Putnok	.		29	15	14	
Sárospatak	17	⌐	29	14	12	10
Szendrőlád	–		–	–	–	
Tokaj	.		30	16	16	
Kisvárda	.	=	31	13	12	7
Mátészalka	17	⌐	32	13	13	
Nyíregyháza	ny	⌐	29	14	14	9
Nyírlugos	–		–	–	–	
Pátyod	3	⌐	29	11	10	
Tiszabecs	20	▽ =	32	14	14	
Vásárosnamény	3	⌐ ∩	29	13	12	
Záhony	11	⌐	31	14	13	
Berettyóújfalu	.	∩	30	14	12	
Debrecen	ny	⌐	30	14	13	10
Hajdúdorog	8	▽ =	31	15	14	
Hortobágy	–		–	–	–	
Körösszakál	–		–	–	–	
Polgár	.		31	16	15	
Békéscsaba	ny	▽ ∩	29	13	9	12
Mezőhegyes	4		29	13	12	–
Orosháza	.	∩	29	13	12	
Szarvas	.	∩	29	13	10	13
Szeghalom	.		32	13	12	

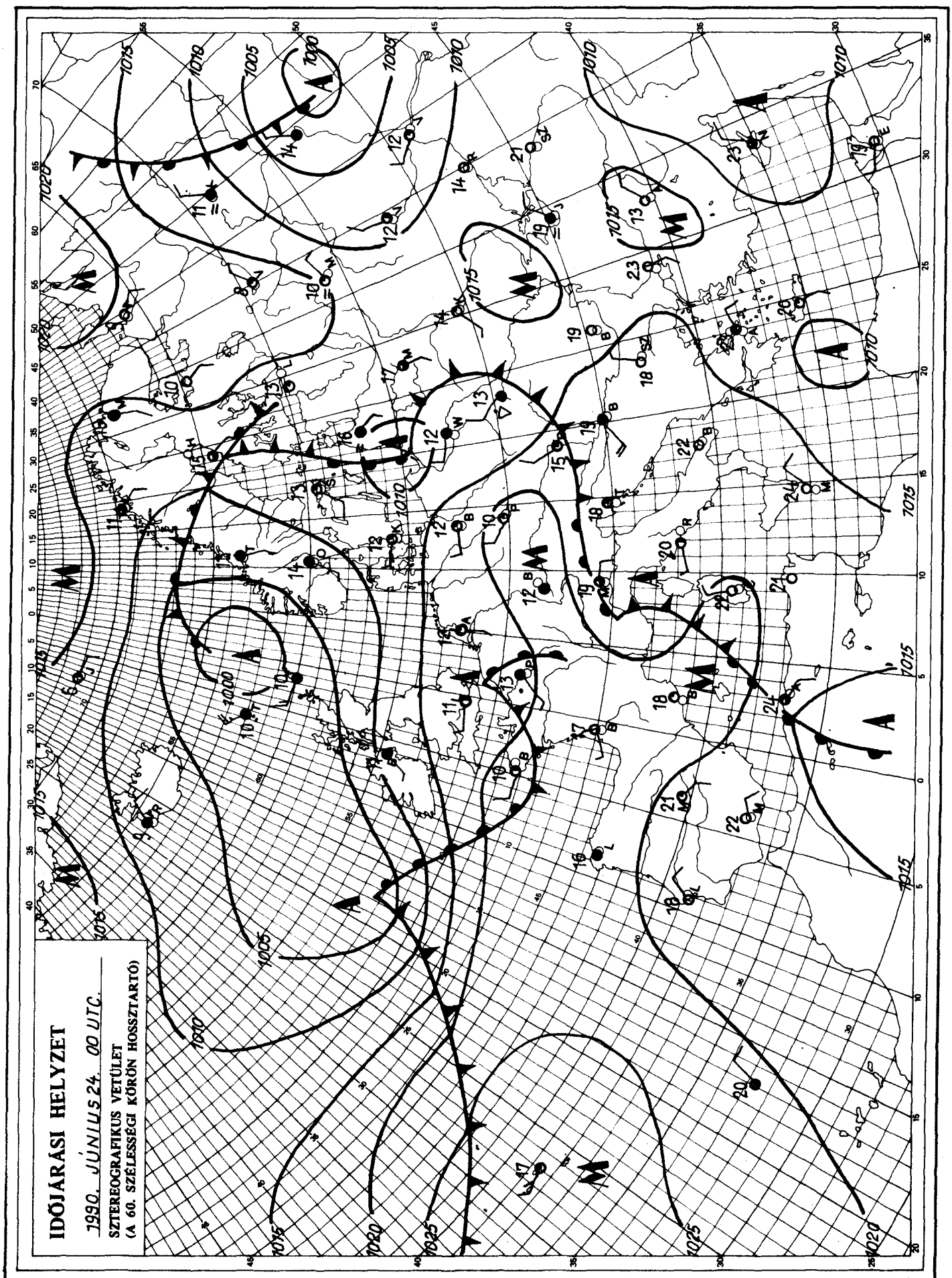

KIADJA: ORSZÁGOS METEOROLÓGIAI SZOLGÁLAT
Kiadásért felel: Barát József, az Országos Meteorológiai Szolgálat elnöke – Készült: az Országos Meteorológiai Szolgálat Nyomdájában, Budapest – Felelős vezető: Máthé Gyuláné – Munkaszám: 90-3[illegible] – Szerkesztésért felel: Kapovits Albert, a Központi Előrejelző Intézet igazgatója

Készíti: a KEI Rövidtávú Előrejelző Osztálya – Szakmai felelős: Németh Lajos osztályvezető – Megjelenik naponként
Megrendelhető: 1024 Budapest, II., Kitaibel Pál utca 1. – Pénzügyi Osztály – Telefon: 353-500
Jelmagyarázat a havi mellékletben

IDŐJÁRÁSI NAPIJELENTÉS

ЕЖЕДНЕВНЫЙ МЕТЕОРОЛОГИЧЕСКИЙ БЮЛЛЕТЕНЬ • DAILY WEATHER REPORT
BULLETIN QUOTIDIEN DE TEMPS • TÄGLICHER WETTERBERICHT

103. évfolyam 176. szám + Budapest + 1990. június 25. hétfő

Az időjárási helyzet és a várható időjárás:

A változékony időjárást okozó légköri frontok pályája Észak- és Kelet-Európa fölött húzódik. A kelet, illetve délkelet felé tartó légköri frontok változékony, időnként esős, az átlagosnál hűvösebb időjárást okoznak. Nyugat-, Dél- és Közép-Európa fölött napról-napra erősödik a magas nyomású légköri képződmény, így egyre melegebb, nagyrészt száraz időre számíthatunk.

Magyarországon vasárnap 9, 13 órán át sütött a Nap, átlagos hőmérsékletű, nyári idő volt. A szél gyakorta megélénkült. Délutánra általában 23, 28 fok közé emelkedett a hőmérséklet. Nyugat-Dunántúlon és az északkeleti országrészben átmenetileg megnövekedett a felhőzet, szórványos zápor, zivatar alakult ki. A csapadék mennyisége általában jelentéktelen volt, a legtöbbet, 8 mm-t Sárospatakon mérték. Hétfő kora reggelre az ország nagy részén 10, 15 fok közé, az északkeleti országrészben 7, 11 fok közé hűlt le a levegő. Délelőtt nagyrészt napos idő volt, a hőmérséklet 11 órára általában 20, 23 fok közé emelkedett.

A Balaton vizének hőmérséklete Siófoknál 11 órakor 21 fok volt.

Ma 12 órakor Budapesten a hőmérséklet 21 fok, a tengerszintre átszámított légnyomás 1023 hPa, változatlan.

Várható időjárás kedd estig:

Túlnyomóan napos, meleg idő várható.
Általában csak kissé, északkeleten időnként erősebben megnövekszik a felhőzet, ott szórványos zápor, zivatar is valószínű.
Az északi, északnyugati szél többnyire kissé élénk, a keleti országrészben néha erős lesz.
A legalacsonyabb éjszakai hőmérséklet 11, 16 fok között,
a legmagasabb nappali hőmérséklet kedden 26 fok körül alakul.

Török Dénes s. k.

Távolabbi kilátások szerdától – szombatig:

Szerdán túlnyomóan derült idő várható, majd többször megnövekszik a felhőzet, és ilyenkor záporok, zivatarok is kialakulhatnak.
A legalacsonyabb hajnali hőmérséklet 12, 17 fok között,
A legmagasabb nappali hőmérséklet eleinte 25, 30, majd 23, 28 fok között várható.
Jelentős mennyiségű (legalább napi 5 mm) csapadék az ország területének 30 százalékán várható.

Középtávú Előrejelző Csoport

A hőmérséklet napi középértéke és eltérése a sokévi átlagtól (Budapest belterületén):

1990. június 24.	18,6°C	-2,5°C

1871 óta ezen a napon Budapesten előfordult

legmagasabb hőmérséklet:	33,8°C (1962)
legalacsonyabb hőmérséklet:	9,8°C (1921)

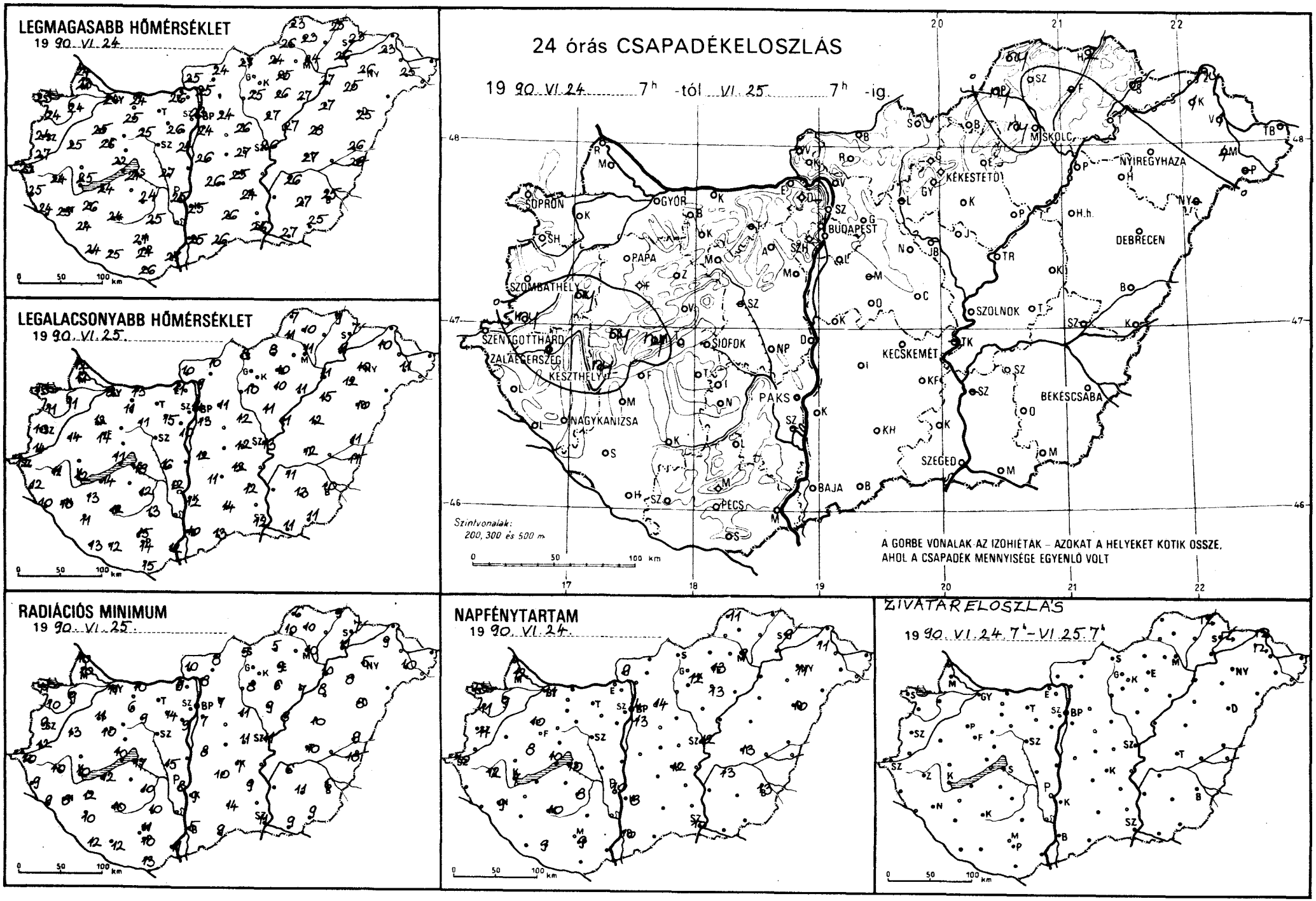
LEGMAGASABB HŐMÉRSÉKLET
19 90. VI. 24.
LEGALACSONYABB HŐMÉRSÉKLET
19 90. VI. 25.
RADIÁCIÓS MINIMUM
19 90. VI. 25.
24 órás CSAPADÉKELOSZLÁS
19 90. VI. 24. 7h -tól VI. 25. 7h -ig.
SOPRON
GYŐR
PAPA
SZOMBATHELY
SZENTGOTTHÁRD
ZALAEGERSZEG
KESZTHELY
NAGYKANIZSA
SIÓFOK
PAKS
BUDAPEST
MISKOLC
KÉKESTETŐ
NYÍREGYHÁZA
DEBRECEN
SZOLNOK
KECSKEMÉT
BÉKÉSCSABA
SZEGED
BAJA
PÉCS
Szintvonalak:
200, 300 és 500 m.
A GÖRBE VONALAK AZ IZOHIÉTÁK – AZOKAT A HELYEKET KÖTIK ÖSSZE,
AHOL A CSAPADÉK MENNYISÉGE EGYENLŐ VOLT
NAPFÉNYTARTAM
19 90. VI. 24.
ZIVATAR ELOSZLÁS
19 90. VI. 24. 7h - VI. 25. 7h
0 50 100 km

1990.VI.25 07 h-ig az utolsó 24 óra adatai						Előző nap napos órái
állomás	csapadék (mm)		max. hőmérséklet	min. hőmérséklet	rad. min.	
Győr	.	∩	24	12	11	11
Kapuvár	.	∩	24	11	9	9
Mosonmagyaróvár	.	∩	23	12	10	12
Rajka	.		24	12	10	
Sopron	.	∩	23	13	11	10
Sopronhorpács	.	∩	24	11	10	11
Káld	ny	▽ ∩	25	14	13	
Körmend	ny	∩	27	14	12	
Szentgotthárd	.	∩	23	12	10	10
Szombathely	.	∩	24	10	9	11
Lenti	.	∩	25	12	9	
Letenye	.	∩	24	10	9	
Nagykanizsa	.	∩	25	10	8	9
Zalaegerszeg	1	▽ ∩	24	11	10	12
Farkasgyepű	.		26	14	10	
Keszthely	ny	▽	25	12	10	7
Mencshely	ny	∩	23	12	10	8
Pápa	.	∩	25	12	11	10
Sümeg	ny	∩	26	12	11	
Tihany	.	∩	25	13	13	
Veszprém	.	∩	22	11	10	10
Zirc	.	∩	22	11	9	
Fonyód	.	∩	24	14	12	
Homokszt. györgy	.	∩	24	13	12	9
Kaposvár	.	∩	24	12	10	10
Marcali	.	∩	26	13	12	
Siófok	.		24	18	17	10
Somogyszob	.	∩	24	11	10	
Tab	.	=	24	12	12	
Bábolna	.	∩	25	13	8	
Esztergom	.		26	11	9	
Kisbér	.	∩	25	11	6	
Komárom	.	∩	24	13	10	
Tatabánya	–		–	–	–	
Alcsútdoboz	.	∩	26	15	14	
Dunaújváros	.		25	12	10	
Martonvásár	.	∩	24	10	9	
Mór	.	∩	25	11	9	
Sárbogárd	.	=	27	16	15	
Székesfehérvár	–		–	–	–	
Iregszemcse	.		24	12	10	8
Lengyel	.		25	13	10	
Paks	.		25	12	8	10
Szekszárd	–		–	–	–	
Árpádtető	.		21	15	11	
Mohács	.		27	12	11	
Pécs	.		24	14	10	9
Siklós	.	∩	26	15	13	
Szigetvár	.	=	25	12	12	
Budaörs	.	∩	25	11	7	
Bp. Lőrinc	.		24	13	7	13
Bp. Met. Int.	.		23	14	–	14
Bp. Szab. hegy	.		22	14	12	
Cegléd	.	∩	27	12	11	
Dobogókő	–		–	–	–	
Gödöllő	.		24	11	7	14
Királyrét	.	∩	23	6	5	
Monor	–		–	–	–	
Nagykáta	.		26	12	11	
Szentendre	.		26	12	11	

1990.VI.25 07 h-ig az utolsó 24 óra adatai						Előző nap napos órái
állomás	csapadék (mm)		max. hőmérséklet	min. hőmérséklet	rad. min.	
Vác	.	∩	25	9	8	
Vámosmikola	.	∩	25	10	10	9
Baja	.	∩	25	10	5	10
Bácsalmás	.		26	13	9	
Izsák	.		26	11	10	
Kalocsa	.	∩	25	12	9	8
Kecskemét	.		25	12	7	12
Kiskunfélegyháza	.	∩	24	12	9	
Kiskunhalas	.	∩	26	14	14	
Kunszentmiklós	.		26	12	8	
Tiszakécske	–		–	–	–	
Balassagyarmat	.	∩	24	10	8	
Romhány	.	∩	25	9	7	
Salgótarján	.	∩	27	8	5	
Eger	.	=	25	10	9	13
Galyatető	.		19	8	7	
Gyöngyös	.		25	10	8	
Kékestető	.		16	9	6	12
Kompolt	.	∩	26	10	6	13
Lőrinci	–		–	–	–	
Poroszló	.		27	11	7	
Jászapáti	.		27	11	9	
Jászberény	–		–	–	–	
Karcag	.		28	12	10	
Szolnok	.		26	13	11	12
Tiszaroff	.		27	11	8	
Túrkeve	.		27	12	10	13
Kistelek	.	=	28	11	9	
Makó	.		27	11	9	
Szeged	.		26	12	11	10
Szentes	–		–	–	–	
Borsodnádasd	.	∩	24	8	5	
Fügöd	–		–	–	–	
Hidasnémeti	2	⌇ =	25	9	9	
Jósvafő	ny	∩	23	7	6	11
Lillafüred	ny	∩	24	7	6	
Miskolc	.	=	24	11	10	9
Putnok	ny		26	11	10	
Sárospatak	8	⌇ ∩	23	7	7	9
Szendrőlád	.	∩	23	10	10	
Tokaj	.		26	11	11	
Kisvárda	1	⌇ =	23	10	9	11
Mátészalka	4		25	11	10	
Nyíregyháza	.		26	10	5	11
Nyírlugos	–		–	–	–	
Pátyod	–		–	–	–	
Tiszabecs	–		–	–	–	
Vásárosnamény	1	∩	26	11	10	
Záhony	ny	⌇ ∩	26	12	11	
Berettyóújfalu	.	∩	26	11	9	
Debrecen	.		25	10	8	10
Hajdúdorog	.	∩	25	12	8	
Hortobágy	.		27	15	8	
Körösszakál	.	∩	28	11	10	
Polgár	.	=	27	11	10	
Békéscsaba	.	∩	25	10	6	13
Mezőhegyes	.	∩	25	11	9	–
Orosháza	.	∩	27	13	11	
Szarvas	.		26	11	6	13
Szeghalom	–		–	–	–	

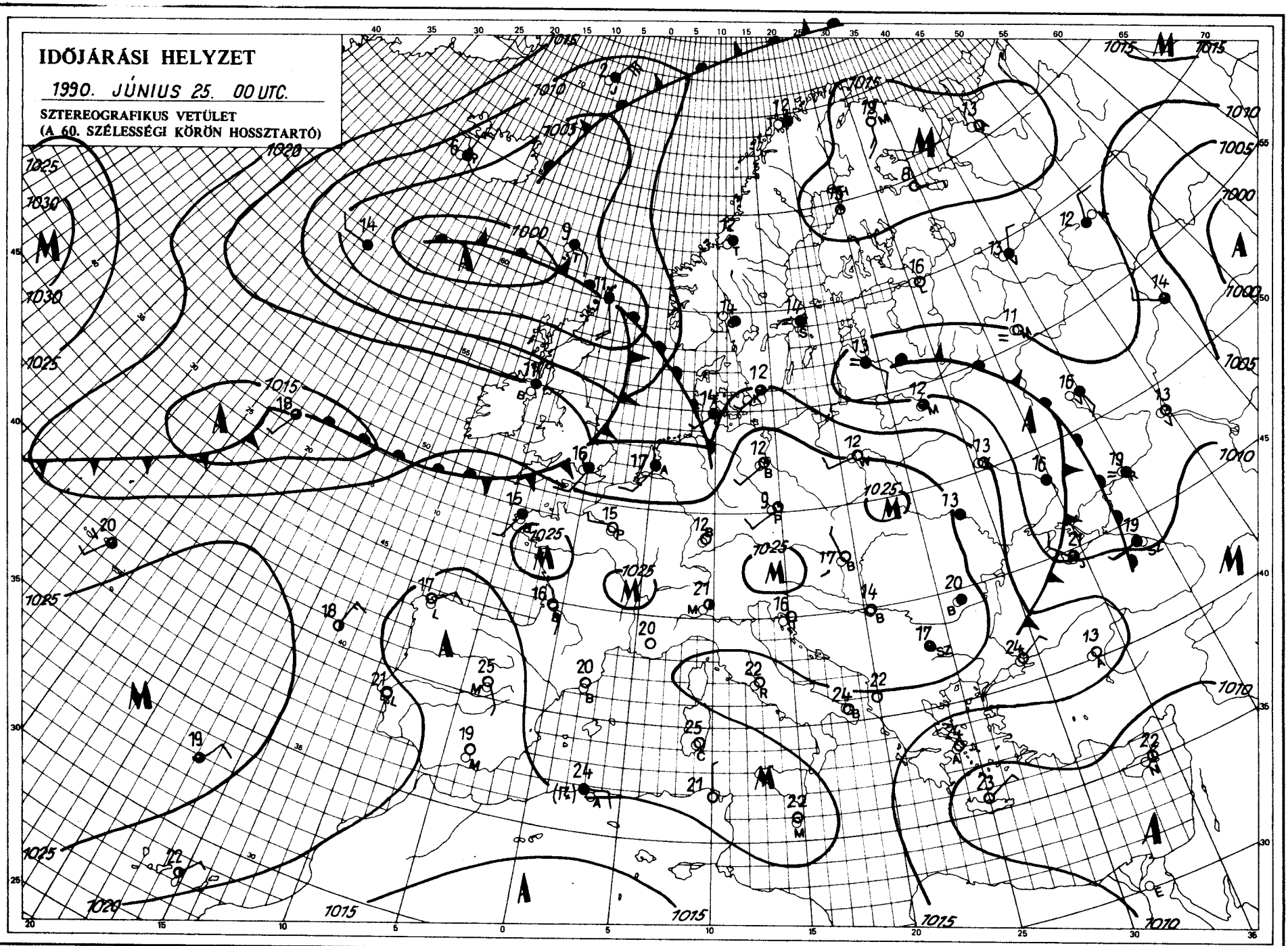

KIADJA: ORSZÁGOS METEOROLÓGIAI SZOLGÁLAT
Kiadásért felel: Barát József, az Országos Meteorológiai Szolgálat elnöke — Készült az Országos Meteorológiai Szolgálat Nyomdájában, Budapest — Felelős vezető: Méthé Gyuláné — Munkaszám: 90 3[illegible] — Térképszerkesztésért felel: Kapovits Albert, a Központi Előrejelző Intézet igazgatója

Készíti: a KEI Rövidtávú Előrejelző Osztálya — Szakmai felelős: Németh Lajos osztályvezető — Megjelenik naponként
Megrendelhető: 1024 Budapest, II., Kitaibel Pál utca 1. — Pénzügyi Osztály — Telefon: 353-500
Jelmagyarázat a havi mellékletben

IDŐJÁRÁSI NAPIJELENTÉS

ЕЖЕДНЕВНЫЙ МЕТЕОРОЛОГИЧЕСКИЙ БЮЛЛЕТЕНЬ • DAILY WEATHER REPORT
BULLETIN QUOTIDIEN DE TEMPS • TÄGLICHER WETTERBERICHT

103. évfolyam 177. szám + Budapest + 1990. június 26. kedd

Az időjárási helyzet és a várható időjárás:

A változékony időt okozó légköri frontok Észak-, Északnyugat-Európában, illetve a kontinens keleti vidékein találhatók. Ugyanakkor a szárazföld középső és déli területein általában leszálló légmozgás alakítja az időjárást, emiatt többnyire napos, kellemes nyári idő van, 25, helyenként 30 fok feletti csúcshőmérsékletekkel. A következő 36 órában a Kárpát-medence fölé is egyre melegebb, viszonylag száraz levegő áramlik, emiatt sok lesz a napsütés és erősödik a nappali felmelegedés.

Magyarországon hétfőn többnyire 9, 14 órán át sütött a Nap. Az időnként megnövekvő felhőzetből számottevő csapadék nem volt, csupán északon fordult elő egy-egy jelentéktelen zápor. A hőmérséklet csúcsértéke az ország nagy részén 22, 27 fok között alakult. Ma (kedd) hajnalra általában 13, 18, északkeleten, keleten 8, 13 fokig hűlt le a levegő. Délelőtt változóan felhős idő volt. 11 órakor 21, 25 fokot mértek.

A Balaton vizének hőmérséklete Siófoknál 11 órakor 22 fok volt.

Ma 12 órakor Budapesten a hőmérséklet 25 fok, a tengerszintre átszámított légnyomás 1021 hPa, alig változik.

Várható időjárás szerda estig:

Ma mindenütt csökken a felhőzet és szerdán országszerte túlnyomóan napos idő várható.
Többnyire mérsékelt lesz a légmozgás.
Melegszik az idő.
A legalacsonyabb éjszakai hőmérséklet 12 és 17,
a legmagasabb nappali hőmérséklet szerdán 26 és 31 fok között alakul.

Jenki Szilvia s. k.

A hőmérséklet napi középértéke és eltérése a sokévi átlagtól (Budapest belterületén):

1990. június 25.	19,2°C	-1,6°C

1871 óta ezen a napon Budapesten előfordult

legmagasabb hőmérséklet:	33,9°C (1876)
legalacsonyabb hőmérséklet:	8,1°C (1918)

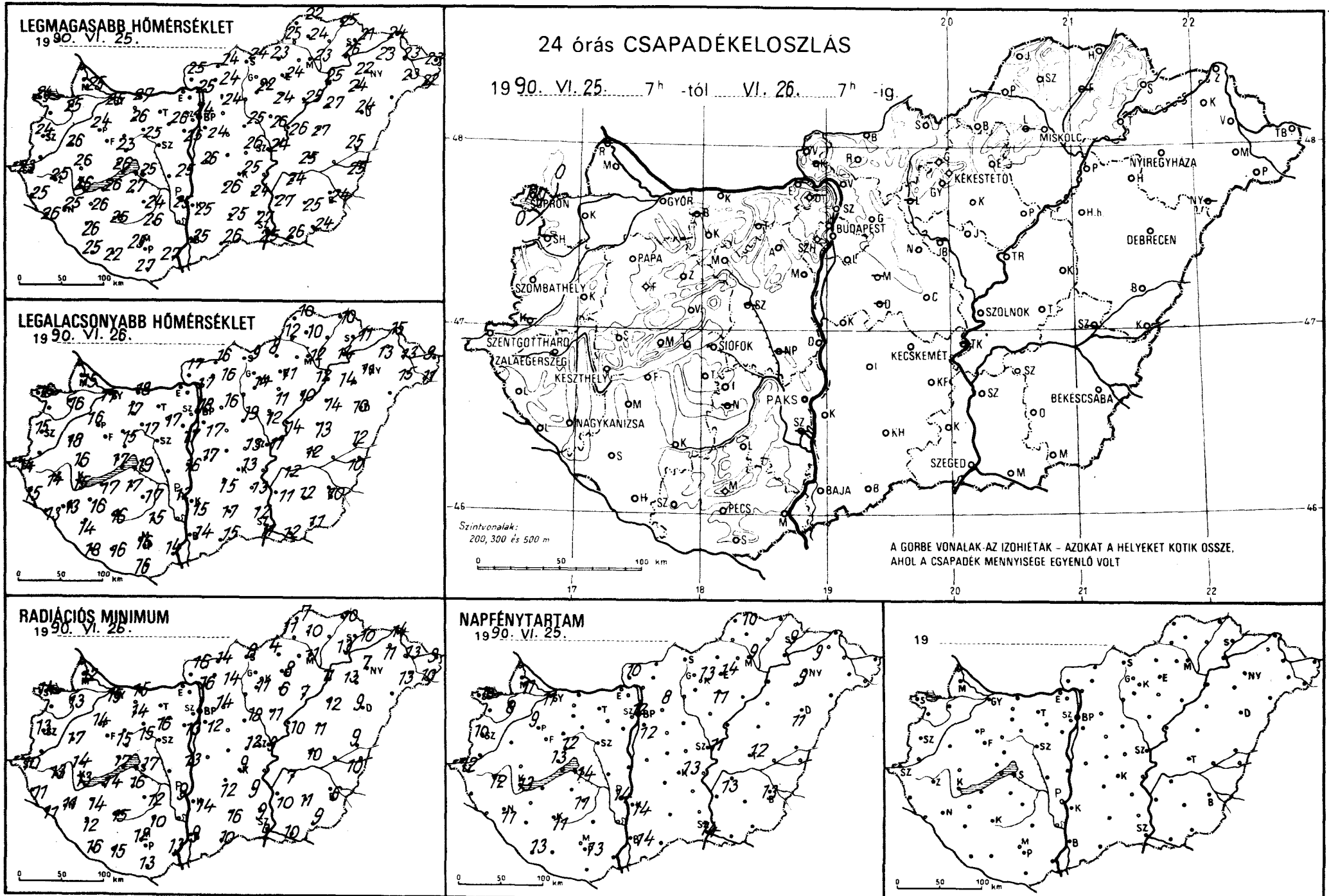
LEGMAGASABB HŐMÉRSÉKLET
1990. VI. 25.
LEGALACSONYABB HŐMÉRSÉKLET
1990. VI. 26.
24 órás CSAPADÉKELOSZLÁS
1990. VI. 25. 7h -tól VI. 26. 7h -ig.
SOPRON
GYŐR
BUDAPEST
MISKOLC
NYÍREGYHÁZA
KÉKESTETŐ
DEBRECEN
PAPA
SZOMBATHELY
SZENTGOTTHÁRD
ZALAEGERSZEG
KESZTHELY
SIÓFOK
NAGYKANIZSA
PAKS
SZOLNOK
KECSKEMÉT
BÉKÉSCSABA
SZEGED
BAJA
PÉCS
Szintvonalak:
200, 300 és 500 m
A GÖRBE VONALAK AZ IZOHIÉTÁK – AZOKAT A HELYEKET KÖTIK ÖSSZE,
AHOL A CSAPADÉK MENNYISÉGE EGYENLŐ VOLT
RADIÁCIÓS MINIMUM
1990. VI. 26.
NAPFÉNYTARTAM
1990. VI. 25.
19
0 50 100 km

1990.VI.26. 07 h-ig az utolsó 24 óra adatai						Előző nap napos órái
állomás	csapadék (mm)		max. hőmérséklet	min. hőmérséklet	rad. min.	
Győr	.	⌓	25	17	15	11
Kapuvár	.	⌓	25	16	13	8
Mosonmagyaróvár	.	⌓	25	15	12	11
Rajka	–		–	–	–	
Sopron	ny	⍢ ⌓	24	16	14	10
Sopronhorpács	–		–	–	–	
Káld	.	⌓	26	18	17	
Körmend	–		–	–	–	
Szentgotthárd	.	⌓	23	14	10	12
Szombathely	.		24	15	13	10
Lenti	.	⌓	25	15	11	
Letenye	.	⌓	26	13	11	
Nagykanizsa	.	⌓	25	13	11	11
Zalaegerszeg	.	⌓	25	14	13	12
Farkasgyepű	.	⌓	26	18	13	
Keszthely	.	⌓	26	15	13	13
Mencshely	.		24	15	12	13
Pápa	.	⌓	24	16	14	9
Sümeg	.		26	16	14	
Tihany	.	⌓	26	17	17	
Veszprém	.		23	15	15	12
Zirc	.	⌓	22	16	14	
Fonyód	.		26	17	14	
Homokszt. györgy	.		25	18	16	13
Kaposvár	.	⌓	25	16	15	11
Marcali	.	⌓	26	16	14	
Siófok	.		25	19	17	14
Somogyszob	.	⌓	26	14	12	
Tab	.	=	27	17	16	
Bábolna	–		–	–	–	
Esztergom	–		–	–	–	
Kisbér	.		26	17	14	
Komárom	.	⌓	27	18	15	
Tatabánya	–		–	–	–	
Alcsútdoboz	.	=	26	17	16	
Dunaújváros	.	⌓	25	16	13	
Martonvásár	.		25	16	13	
Mór	.	=	25	17	15	
Sárbogárd	–		–	–	–	
Székesfehérvár	–		–	–	–	
Iregszemcse	.		24	17	12	11
Lengyel	.		26	15	10	
Paks	.		25	12	9	14
Szekszárd	–		–	–	–	
Árpádtető	.		23	16	12	
Mohács	.	=	27	14	13	
Pécs	.		25	16	12	13
Siklós	.	⌓	27	16	13	
Szigetvár	.	=	22	16	15	
Budaörs	.	⌓	25	17	13	
Bp. Lőrinc	.		24	17	12	12
Bp. Met. Int.	.		24	18	–	12
Bp. Szab. hegy	.		22	16	13	
Cegléd	.	⌓	26	13	12	
Dobogókő	–		–	–	–	
Gödöllő	.		24	16	14	8
Királyrét	–		–	–	–	
Monor	–		–	–	–	
Nagykáta	.		25	19	18	
Szentendre	.	=	27	18	16	

1990.VI.26. 07 h-ig az utolsó 24 óra adatai						Előző nap napos órái
állomás	csapadék (mm)		max. hőmérséklet	min. hőmérséklet	rad. min.	
Vác	.	⌓	25	17	16	
Vámosmikola	.	=	25	17	16	10
Baja	.		25	14	9	14
Bácsalmás	.		26	15	10	
Izsák	.		26	15	12	
Kalocsa	.		25	15	14	14
Kecskemét	.	⌓	25	13	9	13
Kiskunfélegyháza	.		24	13	9	
Kiskunhalas	.	⌓	25	17	16	
Kunszentmiklós	.		26	17	–	
Tiszakécske	–		–	–	–	
Balassagyarmat	.		24	16	14	
Romhány	.		24	16	14	
Salgótarján	.		24	9	8	
Eger	.	=	24	11	8	14
Galyatető	.		17	8	7	
Gyöngyös	.		22	14	11	
Kékestető	.		15	10	8	13
Kompolt	.		24	11	6	11
Lőrinci	–		–	–	–	
Poroszló	.		25	10	7	
Jászapáti	.		26	12	11	
Jászberény	–		–	–	–	
Karcag	.		27	13	11	
Szolnok	.	⌓	24	11	9	11
Tiszaroff	.		26	14	10	
Túrkeve	.		25	12	10	12
Kistelek	.	=	27	12	9	
Makó	.		26	12	10	
Szeged	.	⌓	25	11	9	14
Szentes	.		27	11	10	
Borsodnádasd	.	⌓	23	8	4	
Füged	–		–	–	–	
Hidasnémeti	.	=	25	10	10	
Jósvafő	.	⌓	22	10	7	10
Lillafüred	–		–	–	–	
Miskolc	.		23	12	11	9
Putnok	.		25	12	11	
Sárospatak	.	⌓	21	11	10	9
Szendrőlád	.	⌓	24	10	10	
Tokaj	.		26	14	13	
Kisvárda	.	=	23	13	11	9
Mátészalka	.		23	15	13	
Nyíregyháza	.		22	11	7	9
Nyírlugos	–		–	–	–	
Pátyod	.		22	11	10	
Tiszabecs	.	⌓	23	9	9	
Vásárosnamény	.		23	13	13	
Záhony	.		24	15	14	
Berettyóújfalu	.	⌓	25	12	9	
Debrecen	.	⌓	24	10	9	11
Hajdúdorog	.		24	14	13	
Hortobágy	.		27	14	12	
Körösszakál	.	⌓	25	10	10	
Polgár	.		25	12	11	
Békéscsaba	.	⌓	24	10	6	13
Mezőhegyes	.	⌓	24	11	9	–
Orosháza	.	⌓	25	12	11	
Szarvas	.	⌓	24	12	7	13
Szeghalom	–		–	–	–	

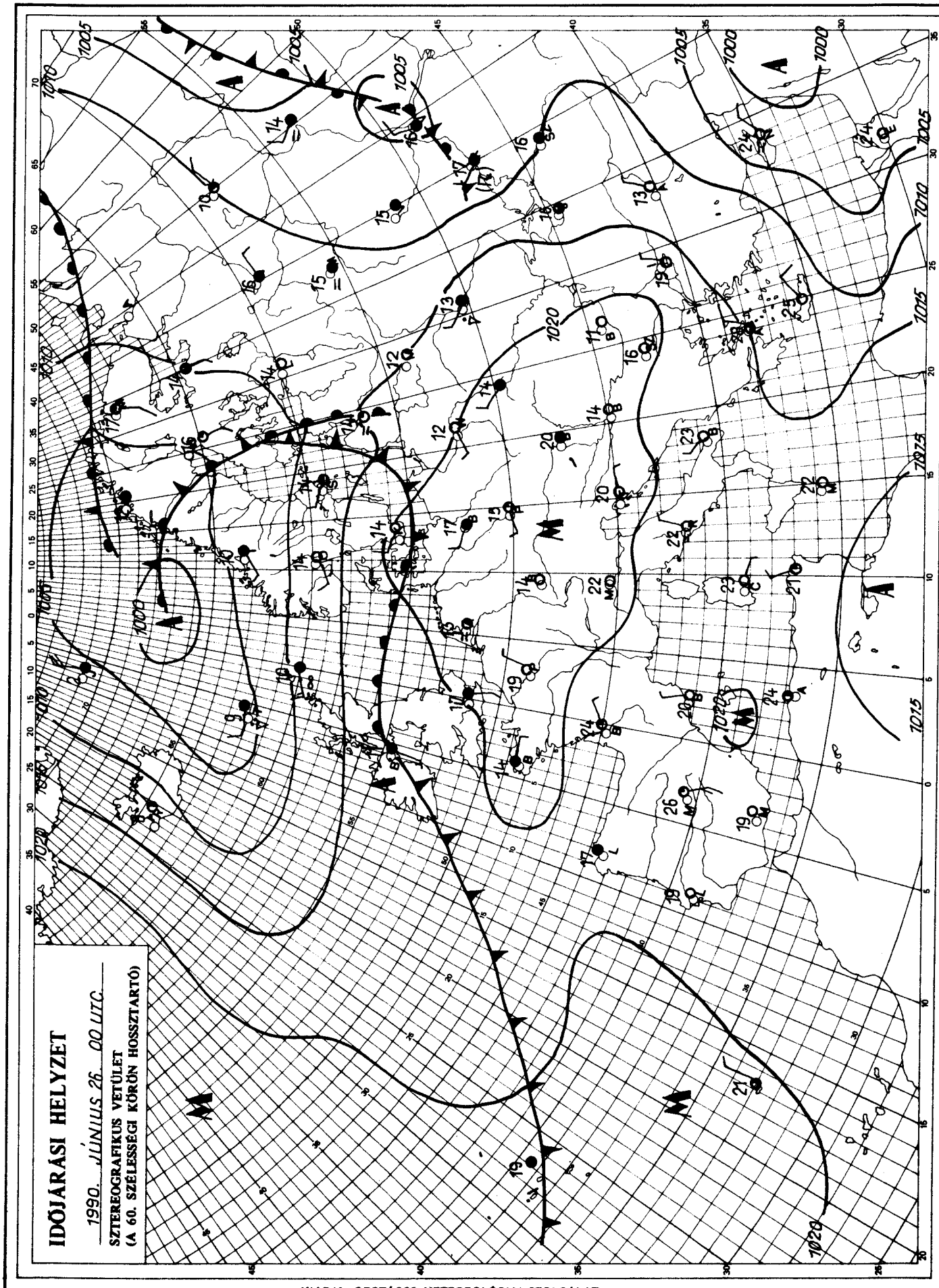

KIADJA: ORSZÁGOS METEOROLÓGIAI SZOLGÁLAT
Kiadásért felel: Barát József, az Országos Meteorológiai Szolgálat elnöke — Készült az Országos Meteorológiai Szolgálat Nyomdájában, Budapest — Felelős vezető: Máthé Gyuláné — Munkaszám: 90.522 — Szerkesztésért felel: Kapovits Albert, a Központi Előrejelző Intézet igazgatója

Készíti: a KEI Rövidtávú Előrejelző Osztálya — Szakmai felelős: Németh Lajos osztályvezető — Megjelenik naponként
Megrendelhető: 1024 Budapest, II., Kitaibel Pál utca 1. — Pénzügyi Osztály — Telefon: 353-500
Jelmagyarázat a havi mellékletben

IDŐJÁRÁSI NAPIJELENTÉS

ЕЖЕДНЕВНЫЙ МЕТЕОРОЛОГИЧЕСКИЙ БЮЛЛЕТЕНЬ • DAILY WEATHER REPORT
BULLETIN QUOTIDIEN DE TEMPS • TÄGLICHER WETTERBERICHT

103. évfolyam 178. szám + Budapest + 1990. június 27. szerda

Az időjárási helyzet és a várható időjárás:

Változékony, sokszor esős, de egyre enyhébb az idő Észak- és Kelet-Európában, mert az időjárási frontok gyengülnek. A kontinens más területein pedig sok a napsütés, és a délnyugat felől áramló egyre melegebb levegő hatására mind erősebb a fölmelegedés. Meleg lesz a Kárpát-medencében is.

Kedden a nap nagy részében felhős idő volt hazánk középső részén, másutt zavartalanul sütött a Nap. Eső nem esett. A hőmérséklet csúcsértéke elérte a 22, 28 fokot (hűvösebb az Északi-Középhegységben volt). A szerdára virradó éjszaka mindenütt kiderült az ég, a hőmérséklet hajnalra – szeszélyes eloszlásban – 11, 18 fokig csökkent. Délelőtt folytatódott a napos idő, a hőmérséklet 11 órára 21, 25 fokig emelkedett.

A Balaton vizének hőmérséklete Siófoknál 11 órakor 23 fok volt.

Ma 12 órakor Budapesten a hőmérséklet 25 fok, a tengerszintre átszámított légnyomás 1020 hPa, nem változott.

Várható időjárás csütörtök estig:

Folytatódik a derült, száraz idő, legfeljebb a nyugati országrészben növekszik meg délután és éjszaka a gomolyfelhőzet. Számottevő eső sehol sem várható.
A déli szél a Dunántúlon egyre élénkebb, holnap napközben időnként erős lesz.
A legalacsonyabb éjszakai hőmérséklet: 13 és 18 fok között,
a legmagasabb nappali hőmérséklet csütörtökön: 30 fok körül alakul.

Bártfai Erzsébet s. k.

A hőmérséklet napi középértéke és eltérése a sokévi átlagtól (Budapest belterültén):

1990. június 26.	21,8°C	+0,9°C

1871 óta ezen a napon Budapesten előfordult

legmagasabb hőmérséklet:	34,9°C (1935)
legalacsonyabb hőmérséklet:	8,5°C (1918)

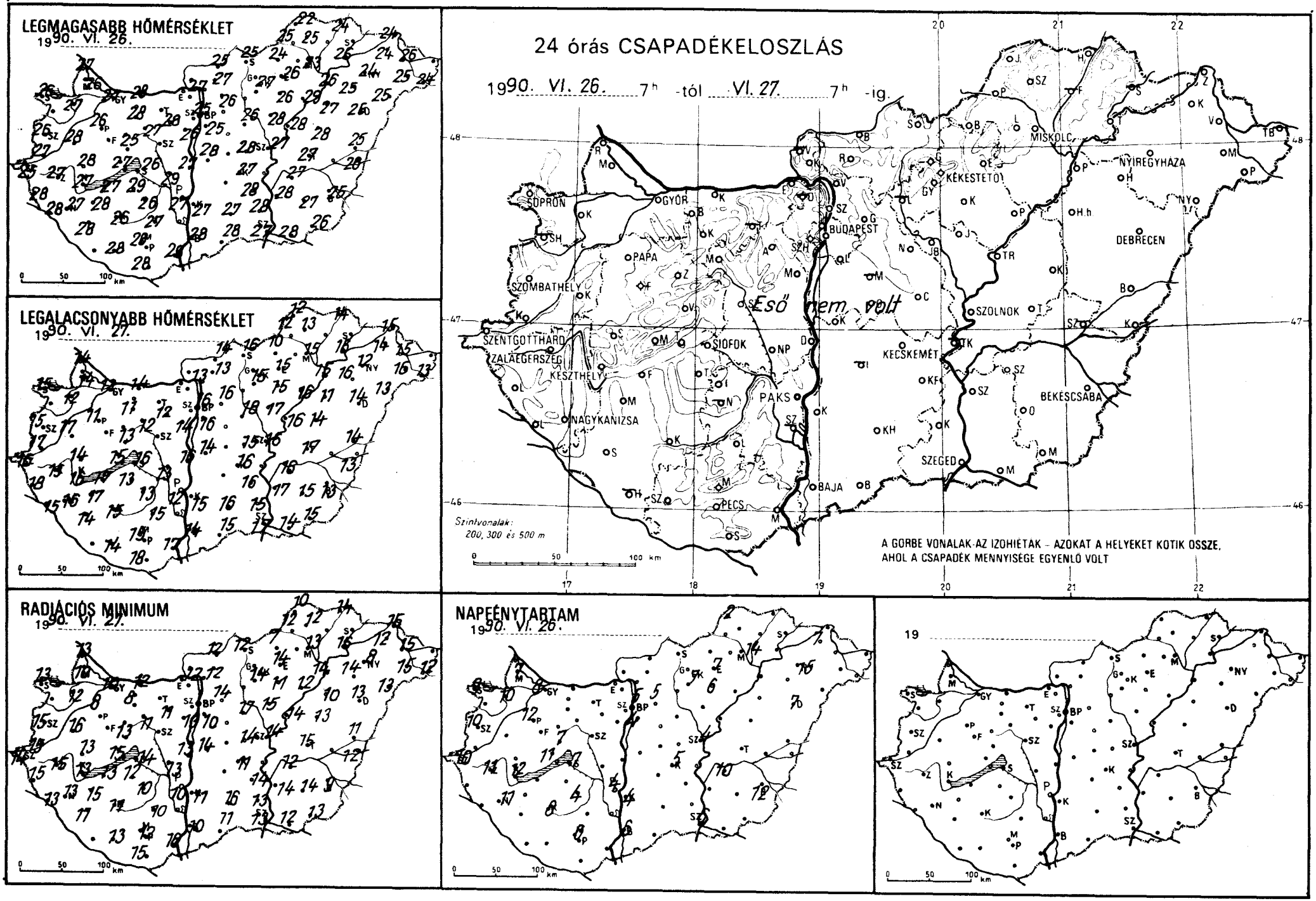
LEGMAGASABB HŐMÉRSÉKLET
1990. VI. 26.
LEGALACSONYABB HŐMÉRSÉKLET
1990. VI. 27.
24 órás CSAPADÉKELOSZLÁS
1990. VI. 26. 7h -tól VI. 27. 7h -ig.
Eső nem volt
Szintvonalak: 200, 300 és 500 m
A GÖRBE VONALAK AZ IZOHIÉTÁK – AZOKAT A HELYEKET KÖTIK ÖSSZE, AHOL A CSAPADÉK MENNYISÉGE EGYENLŐ VOLT
RADIÁCIÓS MINIMUM
1990. VI. 27.
NAPFÉNYTARTAM
1990. VI. 26.
19
0 50 100 km

1990.VI.27. 07 h-ig az utolsó 24 óra adatai						Előző nap napos órái
állomás	csapadék (mm)		max. hőmérséklet	min. hőmérséklet	rad. min.	
Győr	.	⌓	27	13	10	8
Kapuvár	.	⌓	27	12	12	10
Mosonmagyaróvár	.	⌓	26	14	10	7
Rajka	.	.	27	14	13	
Sopron	.	⌓	26	15	13	9
Sopronhorpács	–		–	–	–	–
Káld	.	=	28	17	16	
Körmend	.	⌓	27	17	15	
Szentgotthárd	.		25	16	14	10
Szombathely	.		26	15	15	10
Lenti	.	⌓	28	18	15	
Letenye	.	⌓	28	15	13	
Nagykanizsa	.	⌓	27	16	13	11
Zalaegerszeg	.	⌓	27	15	15	11
Farkasgyepű	.		26	14	11	
Keszthely	.	⌓	27	16	13	12
Mencshely	.	⌓	26	14	11	11
Pápa	.	⌓	26	11	8	12
Sümeg	.	⌓	28	14	13	
Tihany	.	⌓	27	15	15	
Veszprém	.	⌓	25	13	13	7
Zirc	.	⌓	24	11	10	
Fonyód	.	⌓	27	17	13	
Homokszt. györgy	–		–	–	–	–
Kaposvár	.	⌓	26	15	11	8
Marcali	.	⌓	28	17	15	
Siófok	.		26	16	14	7
Somogyszob	.	⌓	28	14	11	
Tab	.	=	29	13	12	
Bábolna	.	⌓	26	13	9	
Esztergom	–		–	–	–	
Kisbér	.		28	11	8	
Komárom	.	⌓	28	14	12	
Tatabánya	–		–	–	–	
Alcsútdoboz	.	⌓	28	12	11	
Dunaújváros	.		27	16	13	
Martonvásár	.	⌓	26	14	13	
Mór	.	=	27	12	11	
Sárbogárd	.	=	29	13	13	
Székesfehérvár	–		–	–	–	
Iregszemcse	.	⌓	26	13	10	4
Lengyel	.		27	15	10	
Paks	.	⌓	27	12	10	4
Szekszárd	–		–	–	–	
Árpádtető	.		24	16	13	
Mohács	.		28	17	16	
Pécs	.		26	15	12	6
Siklós	.	⌓	28	18	15	
Szigetvár	.	⌓	28	14	13	
Budaörs	.		27	14	12	
Bp. Lőrinc	.	=	25	16	10	4
Bp. Met. Int.	.	=	25	16	–	5
Bp. Szab. hegy	.		24	16	13	
Cegléd	.	⌓	28	15	14	
Dobogókő	–		–	–	–	
Gödöllő	.		26	16	14	5
Királyrét	.	⌓	25	10	10	
Monor	–		–	–	–	
Nagykáta	.		26	18	17	
Szentendre	.		27	15	13	

1990.VI.27. 07 h-ig az utolsó 24 óra adatai						Előző nap napos órái
állomás	csapadék (mm)		max. hőmérséklet	min. hőmérséklet	rad. min.	
Vác	.	⌓	27	13	12	
Vámosmikola	–		–	–	–	–
Baja	.	⌓	28	14	10	6
Bácsalmás	.		28	15	11	
Izsák	–		–	–	–	
Kalocsa	.		27	15	11	4
Kecskemét	.	⌓	27	16	11	5
Kiskunfélegyháza	.		28	16	14	
Kiskunhalas	.	⌓	27	16	16	
Kunszentmiklós	.		28	14	14	
Tiszakécske	–		–	–	–	
Balassagyarmat	.	⌓	25	14	12	
Romhány	.	⌓	27	13	12	
Salgótarján	.		25	16	12	
Eger	.	=	26	15	14	7
Galyatető	.		21	12	10	
Gyöngyös	.		27	15	14	
Kékestető	.		17	12	11	7
Kompolt	.		26	15	11	6
Lőrinci	–		–	–	–	
Poroszló	.		29	16	12	
Jászapáti	.	⌓	28	17	15	
Jászberény	.		27	17	15	
Karcag	.		28	14	13	
Szolnok	.		27	16	14	4
Tiszaroff	.		28	16	14	
Túrkeve	.		27	17	15	–
Kistelek	.		28	15	13	
Makó	.		28	14	12	
Szeged	.	⌓	27	15	13	6
Szentes	.		28	17	14	
Borsodnádasd	.	⌓	24	10	7	
Füged	–		–	–	–	
Hidasnémeti	.	=	24	14	14	
Jósvafő	.	⌓	22	12	10	2
Lillafüred	.	⌓	22	10	9	
Miskolc	.	=	23	15	13	14
Putnok	.		25	12	12	
Sárospatak	–		–	–	–	–
Szendrőlád	.	⌓	25	13	12	
Tokaj	.		26	16	16	
Kisvárda	.	=	24	14	12	7
Mátészalka	.	⌓	25	16	15	
Nyíregyháza	.	⌓	24	12	8	15
Nyírlugos	.	⌓	25	13	13	
Pátyod	.		24	13	12	
Tiszabecs	–		–	–	–	
Vásárosnamény	.	⌓	26	15	15	
Záhony	.	⌓	24	15	15	
Berettyóújfalu	.	⌓	25	14	11	
Debrecen	.	⌓	25	14	13	7
Hajdúdorog	.		25	16	14	
Hortobágy	.		27	11	10	
Körösszakál	.	⌓	26	13	12	
Polgár	.		26	15	14	
Békéscsaba	.	⌓	25	13	9	12
Mezőhegyes	.	⌓	26	15	13	–
Orosháza	.	⌓	27	15	14	
Szarvas	.	≈	27	16	12	10
Szeghalom	–		–	–	–	

KIADJA: ORSZÁGOS METEOROLÓGIAI SZOLGÁLAT
Kiadásért felel: Baráti József, az Országos Meteorológiai Szolgálat elnöke – Készült az Országos Meteorológiai Szolgálat Nyomdájában, Budapest – Felelős vezető: Mátrai Gyuláné – Munkaszám: 90.139 – Szerkesztésért felel: Kapovits Albert, a Központi Előrejelző Intézet igazgatója
Készíti: a KEI Rövidtávú Előrejelző Osztálya – Szakmai felelős: Németh Lajos osztályvezető – Megjelenik naponként
Megrendelhető: 1024 Budapest, II., Kitaibel Pál utca 1. – Pénzügyi Osztály – Telefon: 363-500
Jelmagyarázat a hátsó melléklapon

IDŐJÁRÁSI NAPIJELENTÉS

ЕЖЕДНЕВНЫЙ МЕТЕОРОЛОГИЧЕСКИЙ БЮЛЛЕТЕНЬ · DAILY WEATHER REPORT
BULLETIN QUOTIDIEN DE TEMPS · TÄGLICHER WETTERBERICHT

103. évfolyam 179. szám + Budapest + 1990. június 28. csütörtök

Az időjárási helyzet és a várható időjárás:

A kontinensen a Pireneusi-félszigettől az Alpokat érintve egészen a Skandináv-félszigetig szakadozott felhőzetű időjárási front húzódik. Környezetében különösen a délutáni órákban fordulnak elő alkalmanként heves záporok, zivatarok. Az időjárási front mögött az óceáni partvidék mentén a hőmérséklet csúcsértéke nem éri el a 20 fokot. Előtte ugyanakkor továbbra is igen meleg levegő áramlik Közép-Európán át a Kelet-Európai-síkság felé. A szakadozott felhősáv északkelet felé haladva éppen csak érinti a Kárpát-medencét, ezért nálunk meleg marad az idő.

Magyarországon szerdán napos, meleg, száraz időben mérsékelt volt a légmozgás. A legmagasabb hőmérséklet általában 27, 31 fok között alakult. Ma hajnalra az ország nagy részén 11, 16, nyugaton 15, 18 fokig hűlt le a levegő. Délelőtt a napsütésben 11 órára 24, 28 fokig emelkedett a hőmérséklet.

A Balaton vizének hőmérséklete Siófoknál 11 órakor 23 fok volt.

Ma 12 órakor Budapesten a hőmérséklet 28 fok, a tengerszintre átszámított légnyomás 1017 hPa, változatlan.

Várható időjárás péntek estig:

Tovább tart a meleg idő. A napsütés mellett elsősorban a nyugati és északi országrészben várható időnként erős gomolyfelhősödés, helyi zápor, zivatar.
A Dunántúlon átmenetileg megélénkül a délnyugati szél.
A legalacsonyabb éjszakai hőmérséklet 15, 20,
a legmagasabb nappali hőmérséklet 29, 33 fok között alakul.

Pártai Lucia s. k.

Távolabbi kilátások szombattól – keddig:

A hét végén többször megnövekszik a felhőzet, záporok, zivatarok alakulnak ki. Az időszak végén északnyugat felől lehűlés valószínű.
Legalacsonyabb hajnali hőmérséklet eleinte 15 fok körül, majd 9, 14 fok között várható.
Legmagasabb nappali hőmérséklet eleinte 30, majd 25 fok körül alakul.
Jelentős mennyiségű (legalább napi 5 mm) csapadék az ország területének 40 százalékán várható.

Középtávú Előrejelző Csoport

A hőmérséklet napi középértéke és eltérése a sokévi átlagtól (Budapest belterületén):

1990. június 27.	22,5°C	+1,7°C

1871 óta ezen a napon Budapesten előfordult

legmagasabb hőmérséklet:	36,5°C (1935)
legalacsonyabb hőmérséklet:	10,6°C (1921)

LEGMAGASABB HŐMÉRSÉKLET

1990. VI. 27.

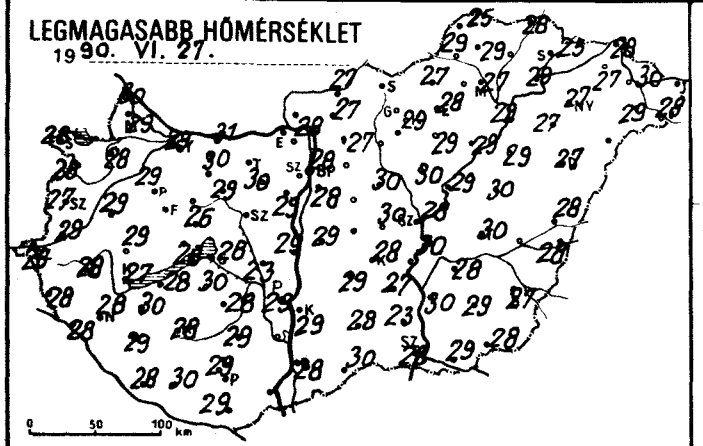

LEGALACSONYABB HŐMÉRSÉKLET

1990. VI. 28.

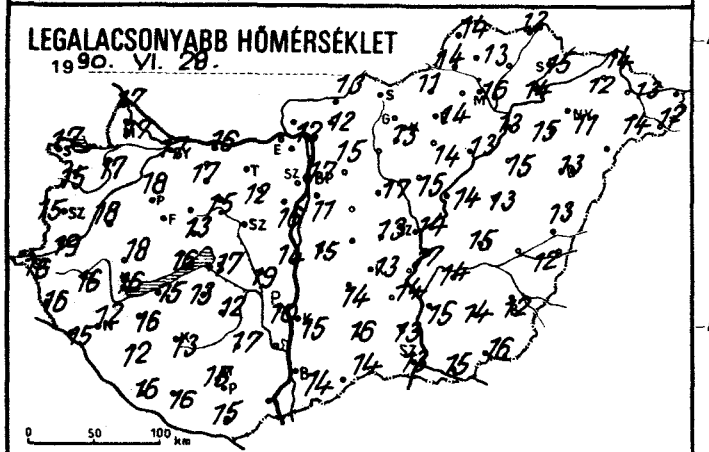

RADIÁCIÓS MINIMUM

1990. VI. 28.

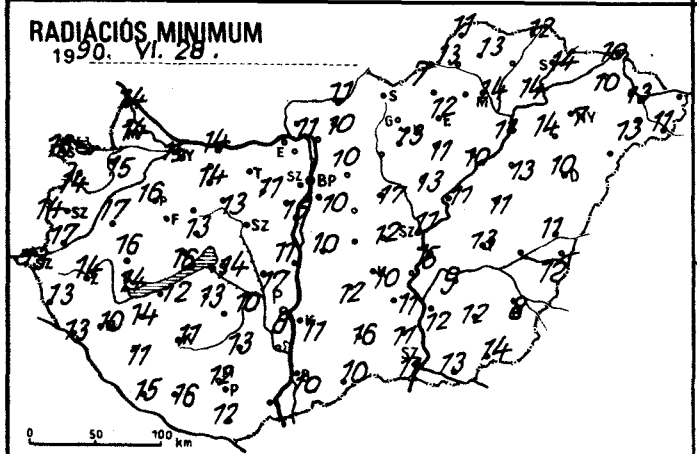

24 órás CSAPADÉKELOSZLÁS

1990. VI. 27. 7h -tól VI. 28. 7h -ig.

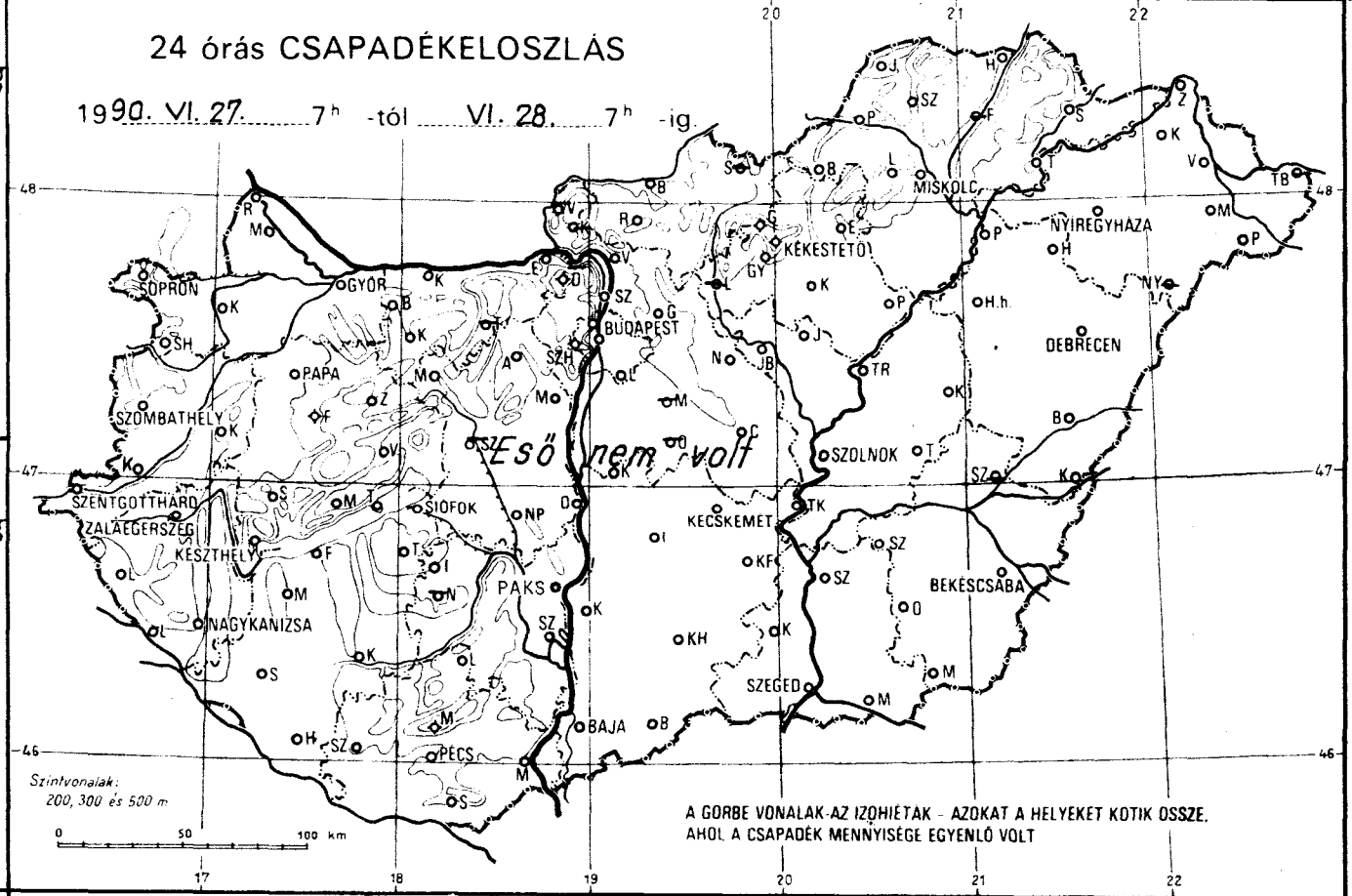

NAPFÉNYTARTAM

1990. VI. 27.

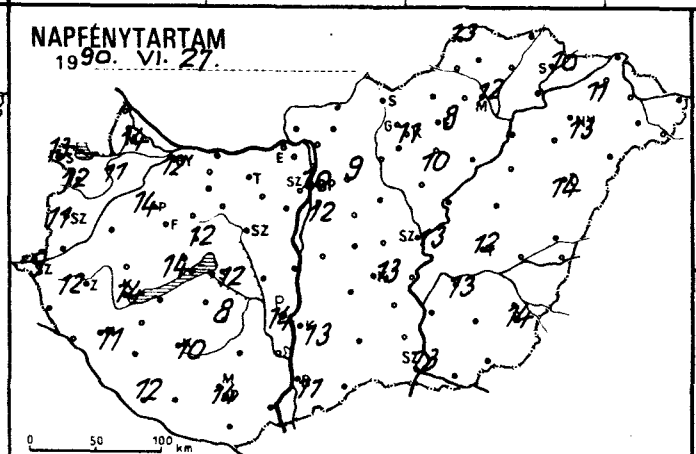

19

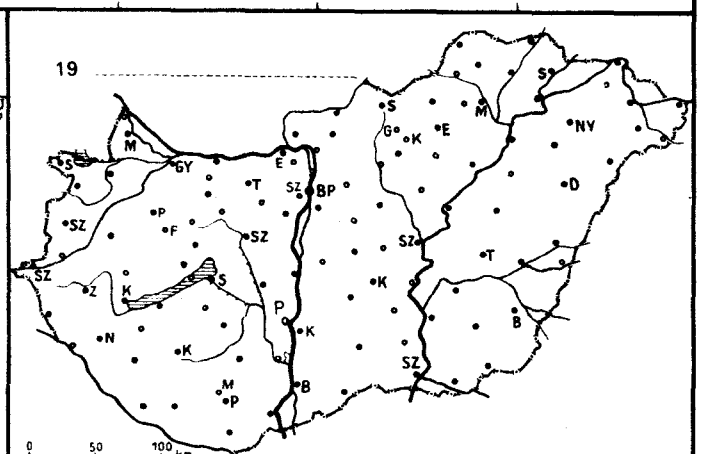

1990 VI.28. 07 h-ig az utolsó 24 óra adatai						Előző nap napos órái
állomás	csapadék (mm)		max. hőmérséklet	min. hőmérséklet	rad. min.	
Győr	.		29	17	15	12
Kapuvár	.	⊥	28	17	15	11
Mosonmagyaróvár	.		29	17	14	14
Rajka	.		30	17	14	
Sopron	.	⊥	28	17	16	13
Sopronhorpács	.	⊥	28	15	14	12
Káld	.	⊥	29	18	17	
Körmend	.	⊥	29	19	17	
Szentgotthárd	.		26	16	13	9
Szombathely	.		27	15	14	11
Lenti	.	⊥	28	16	13	
Letenye	.	⊥	28	15	13	
Nagykanizsa	.	⊥	28	12	10	11
Zalaegerszeg	.	⊥	28	16	14	12
Farkasgyepű	.	⊥	27	14	12	
Keszthely	.	⊥	27	16	14	14
Mencshely	.		27	16	12	14
Pápa	.		29	18	16	14
Sümeg	.		29	18	16	
Tihany	.	⊥	28	16	16	
Veszprém	.	⊥	26	13	13	12
Zirc	.	⊥	26	12	11	
Fonyód	.	⊥	28	15	12	
Homokszt. györgy	.	⊥	28	16	15	12
Kaposvár	.	⊥	28	13	11	10
Marcali	.	⊥	30	16	14	
Siófok	.	=	28	17	14	12
Somogyszob	.	⊥	29	12	11	
Tab	.	=	30	13	13	
Bábolna	–		–	–	–	
Esztergom	–		–	–	–	
Kisbér	.		30	17	14	
Komárom	.		32	16	14	
Tatabánya	–		–	–	–	
Alcsútdoboz	.	⊥	30	12	11	
Dunaújváros	.		29	14	11	
Martonvásár	.	⊥	29	16	15	
Mór	.	=	29	15	13	
Sárbogárd	.		31	19	17	
Székesfehérvár	–		–	–	–	
Iregszemcse	.	⊥	28	12	10	8
Lengyel	.		29	17	13	
Paks	.		29	10	8	14
Szekszárd	–		–	–	–	
Árpádtető	.		25	17	15	
Mohács	–		–	–	–	
Pécs	.		29	15	12	14
Siklós	.	⊥	29	15	12	
Szigetvár	.	=	30	16	16	
Budaörs	.	⊥	28	11	10	
Bp. Lőrinc	.		28	11	10	12
Bp. Met. Int.	.		28	17	–	10
Bp. Szab. hegy	.		26	17	16	
Cegléd	.	⊥	30	13	12	
Dobogókő	–		–	–	–	
Gödöllő	.		27	15	10	9
Királyrét	–		–	–	–	
Monor	–		–	–	–	
Nagykáta	.		30	17	17	
Szentendre	.		30	14	13	

1990 VI.28.07 h-ig az utolsó 24 óra adatai						Előző nap napos órái
állomás	csapadék (mm)		max. hőmérséklet	min. hőmérséklet	rad. min.	
Vác	.	⊥	28	12	11	
Vámosmikola	–		–	–	–	–
Baja	.	⊥	28	14	10	11
Bácsalmás	.		30	14	10	
Izsák	.		29	14	12	
Kalocsa	.	⊥	29	15	11	13
Kecskemét	.	⊥	28	13	10	13
Kiskunfélegyháza	.		27	14	11	
Kiskunhalas	.	⊥	28	16	16	
Kunszentmiklós	.		29	15	10	
Tiszakécske	.		30	17	15	
Balassagyarmat	.	⊥	27	13	11	
Romhány	.	⊥	27	12	10	
Salgótarján	–		–	–	–	
Eger	.	=	28	14	12	8
Galyatető	.		22	14	10	
Gyöngyös	.		29	13	13	
Kékestető	.		19	13	12	11
Kompolt	.	⊥	29	14	11	10
Lőrinci	–		–	–	–	
Poroszló	.		29	13	10	
Jászapáti	.		30	15	13	
Jászberény	.		28	13	13	
Karcag	.		30	13	11	
Szolnok	.	⊥	28	14	11	13
Tiszaroff	.		29	14	11	
Túrkeve	.		30	15	13	12
Kistelek	.	=	31	13	11	
Makó	.	⊥	29	15	13	
Szeged	.	⊥	28	13	11	13
Szentes	.		30	15	12	
Borsodnádasd	.	⊥	27	11	7	
Füged	–		–	–	–	
Hidasnémeti	.	=	28	12	12	
Jósvafő	.	⊥	25	14	11	13
Lillafüred	.	⊥	25	11	10	
Miskolc	.	=	27	16	14	12
Putnok	.		29	14	13	
Sárospatak	.	⊥	25	15	14	10
Szendrőlád	.	⊥	29	13	13	
Tokaj	.		29	14	14	
Kisvárda	.	=	27	12	10	11
Mátészalka	.	⊥	29	14	13	
Nyíregyháza	.	⊥	27	11	7	13
Nyírlugos	–		–	–	–	
Pátyod	.	⊥	28	12	11	
Tiszabecs	–		–	–	–	
Vásárosnamény	.	⊥	30	13	13	
Záhony	.	⊥	28	14	10	
Berettyóújfalu	.	⊥	28	13	11	
Debrecen	.		27	13	10	14
Hajdúdorog	.	⊥	27	15	14	
Hortobágy	.		29	15	13	
Körösszakál	.	⊥	28	12	12	
Polgár	.		29	13	11	
Békéscsaba	.	⊥	27	12	8	14
Mezőhegyes	.		28	16	14	–
Orosháza	.	⊥	29	14	12	
Szarvas	.	⊥	28	14	9	13
Szeghalom	–		–	–	–	

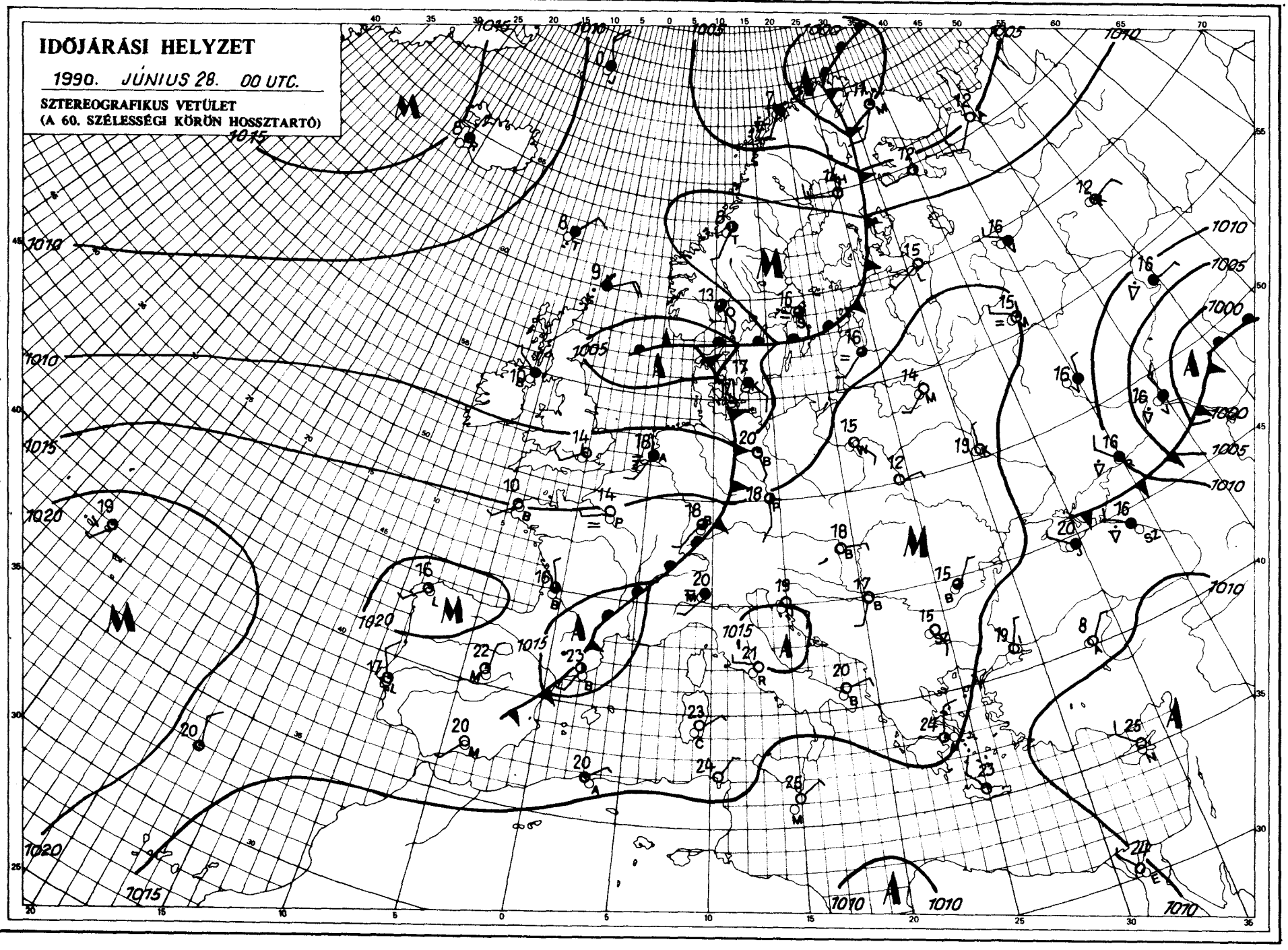

KIADJA: ORSZÁGOS METEOROLÓGIAI SZOLGÁLAT
Kiadásért felel: Barát József, az Országos Meteorológiai Szolgálat elnöke – Készült: az Országos Meteorológiai Szolgálat Nyomdájában, Budapest – Felelős vezető: Máthé Gyuláné – Munkaszám: 90.325 – Szerkesztésért felel: Kapovits Albert, a Központi Előrejelző Intézet igazgatója
Készíti: a KEI Rövidtávú Előrejelző Osztálya – Szakmai felelős: Németh Lajos osztályvezető – Megjelenik naponként
Megrendelhető: 1024 Budapest, II., Kitaibel Pál utca 1. – Pénzügyi Osztály – Telefon: 353-500
Jelmagyarázat a havi melléklettben

IDŐJÁRÁSI NAPIJELENTÉS

ЕЖЕДНЕВНЫЙ МЕТЕОРОЛОГИЧЕСКИЙ БЮЛЛЕТЕНЬ • DAILY WEATHER REPORT
BULLETIN QUOTIDIEN DE TEMPS • TÄGLICHER WETTERBERICHT

103. évfolyam 180. szám + Budapest + 1990. június 29. péntek

Az időjárási helyzet és a várható időjárás:

Kontinensünk nagyobb részén igazi meleg nyári idő van. Csupán Nyugat-, Északnyugat-Európa időjárása hűvösebb az átlagosnál, ott időnként az eső is elered. A délnyugat-északkeleti pályán haladó hűvösebb léghullámok csupán súrolják az Alpok, illetve Közép-Európa térségét, így nálunk folytatódik a június végéhez mérten szokatlanul meleg idő.

Magyarországon csütörtökön általában csaknem zavartalanul, azaz 12, 15 órán át, északnyugaton 9, 10 órán át sütött a Nap. Meleg idő volt, a hőmérséklet csúcsértéke 28, 33 fok között alakult. Az északnyugati országrészben, nagyjából a Kisalföldön — többfelé alakult ki zápor, zivatar, de a legtöbb mért csapadékösszeg is csak 4 mm volt. Péntek reggelre 15, 20 fok közé hűlt le a levegő. Délelőtt az ország nagy részén napos, gyorsan melegedő idő volt. Északon időnként befelhősödött az ég, néhol záporeső is előfordult. A hőmérséklet 11 órakor 24, 29 fok között volt.

A Balaton vizének hőmérséklete Siófoknál 11 órakor 23 fok volt.

Ma 12 órakor Budapesten a hőmérséklet 30 fok, a tengerszintre átszámított légnyomás 1018 hPa, változatlan.

Várható időjárás szombat estig:

Nagyrészt napos, igen meleg, egyre fülledtebb idő lesz. Pénteken északon, északkeleten, szombaton délután nyugaton, északnyugaton valószínű szórványos zápor, zivatar, átmeneti szélerősödéssel.
A nyugati, délnyugati szél szombaton délután a Dunántúlon tartósan megélénkül.
A legalacsonyabb éjszakai hőmérséklet 15, 20 fok,
a legmagasabb nappali hőmérséklet szombaton 29, 34 fok között alakul.

Török Dénes s. k.

A hőmérséklet napi középértéke és eltérése a sokévi átlagtól (Budapest belterületén):

1990. június 28.	24,8°C	+4,3°C

1871 óta ezen a napon Budapesten előfordult

legmagasabb hőmérséklet:	39,5°C (1935)
legalacsonyabb hőmérséklet:	8,7°C (1871)

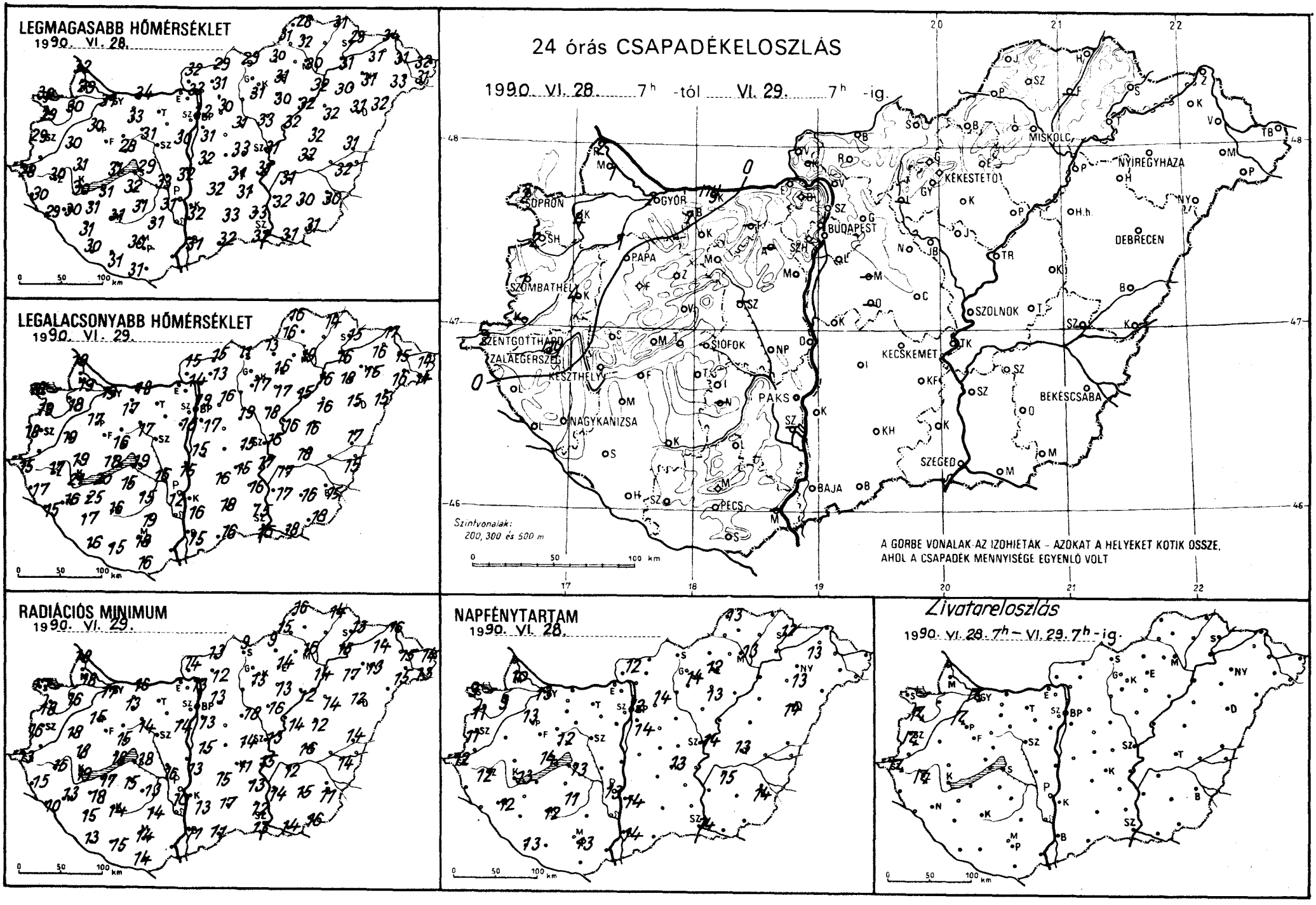
LEGMAGASABB HŐMÉRSÉKLET
1990. VI. 28.
LEGALACSONYABB HŐMÉRSÉKLET
1990. VI. 29.
RADIÁCIÓS MINIMUM
1990. VI. 29.
24 órás CSAPADÉKELOSZLÁS
1990. VI. 28. 7h -tól VI. 29. 7h -ig.
SOPRON
GYŐR
BUDAPEST
MISKOLC
NYÍREGYHÁZA
KÉKESTETŐ
DEBRECEN
PAPA
SZOMBATHELY
SZOLNOK
SZENTGOTTHÁRD
ZALAEGERSZEG
KESZTHELY
SIÓFOK
KECSKEMÉT
BÉKÉSCSABA
PAKS
NAGYKANIZSA
SZEGED
BAJA
PÉCS
Szintvonalak:
200, 300 és 500 m
A GÖRBE VONALAK AZ IZOHIETÁK – AZOKAT A HELYEKET KÖTIK ÖSSZE,
AHOL A CSAPADÉK MENNYISÉGE EGYENLŐ VOLT
NAPFÉNYTARTAM
1990. VI. 28.
Zivatareloszlás
1990. VI. 28. 7h – VI. 29. 7h -ig.

1990.VI.29. 07 h-ig az utolsó 24 óra adatai						Előző nap napos órái
állomás	csapadék (mm)		max. hőmérséklet	min. hőmérséklet	rad. min.	
Győr	2		31	19	17	13
Kapuvár	4		30	18	16	9
Mosonmagyaróvár	1		29	19	18	10
Rajka	2		32	19	18	
Sopron	2		30	18	17	9
Sopronhorpács	2		29	19	18	11
Káld	4		30	19	18	
Körmend	–		–	–	–	
Szentgotthárd	2		28	15	13	12
Szombathely	1		29	18	16	11
Lenti	.		30	17	15	
Letenye	.		29	15	10	
Nagykanizsa	.		30	16	13	12
Zalaegerszeg	ny		30	17	15	12
Farkasgyepű	.		30	17	14	
Keszthely	.		30	21	19	13
Mencshely	.		29	17	15	14
Pápa	1		30	17	15	13
Sümeg	.		31	19	18	
Tihany	.		31	18	18	
Veszprém	.		28	16	15	12
Zirc	.		28	16	13	
Fonyód	.		31	20	17	
Homokszt. györgy	.		30	16	13	13
Kaposvár	.		31	16	14	12
Marcali	.		31	20	18	
Siófok	.		29	19	18	13
Somogyszob	.		31	17	15	
Tab	.		32	15	15	
Bábolna	1		30	18	14	
Esztergom	–		–	–	–	
Kisbér	.		33	17	13	
Komárom	ny		34	18	16	
Tatabánya	–		–	–	–	
Alcsútdoboz	–		–	–	–	
Dunaújváros	.		32	15	13	
Martonvásár	.		30	15	14	
Mór	.		31	17	14	
Sárbogárd	.		33	16	16	
Székesfehérvár	–		–	–	–	
Iregszemcse	.		31	15	13	11
Lengyel	.		31	19	14	
Paks	.		31	12	10	13
Szekszárd	–		–	–	–	
Árpádtető	.		28	20	15	
Mohács	–		–	–	–	
Pécs	.		30	18	14	13
Siklós	.		31	16	14	
Szigetvár	.		31	15	15	
Budaörs	.		31	14	12	
Bp. Lőrinc	.		31	17	13	14
Bp. Met. Int.	.		32	19	–	12
Bp. Szab. hegy	.		29	17	16	
Cegléd	.		33	15	14	
Dobogókő	–		–	–	–	
Gödöllő	.		30	16	13	14
Királyrét	–		–	–	–	
Monor	–		–	–	–	
Nagykáta	.		31	19	18	
Szentendre	.		33	16	15	

1990.VI.29. 07 h-ig az utolsó 24 óra adatai						Előző nap napos órái
állomás	csapadék (mm)		max. hőmérséklet	min. hőmérséklet	rad. min.	
Vác	.		32	14	13	
Vámosmikola	.		32	15	14	12
Baja	.		31	15	11	14
Bácsalmás	.		32	16	11	
Izsák	.		32	16	15	
Kalocsa	.		32	16	13	14
Kecskemét	.		31	15	11	13
Kiskunfélegyháza	.		31	16	13	
Kiskunhalas	.		33	18	17	
Kunszentmiklós	.		32	15	15	
Tiszakécske	.		31	17	15	
Balassagyarmat	.		29	15	13	
Romhány	.		31	13	12	
Salgótarján	.		29	11	9	
Eger	.		31	16	14	12
Galyatető	.		24	18	12	
Gyöngyös	.		31	17	13	
Kékestető	.		23	17	15	14
Kompolt	.		30	17	13	13
Lőrinci	–		–	–	–	
Poroszló	.		32	15	12	
Jászapáti	.		33	18	16	
Jászberény	.		32	15	14	
Karcag	.		32	16	12	
Szolnok	.		31	16	13	14
Tiszaroff	.		32	16	14	
Túrkeve	.		32	18	16	13
Kistelek	.		33	15	12	
Makó	.		31	18	14	
Szeged	.		32	16	13	14
Szentes	.		32	17	14	
Borsodnádasd	.		30	13	9	
Fügöd	–		–	–	–	
Hidasnémeti	.		31	14	14	
Jósvafő	.		28	16	16	13
Lillafüred	.		29	14	13	
Miskolc	.		30	19	16	13
Putnok	.		31	16	15	
Sárospatak	.		29	15	13	12
Szendrőlád	.		32	15	15	
Tokaj	.		31	16	15	
Kisvárda	.		31	16	14	13
Mátészalka	.		33	16	15	
Nyíregyháza	.		31	15	13	13
Nyírlugos	.		32	15	15	
Pátyod	.		31	14	13	
Tiszabecs	.		32	14	14	
Vásárosnamény	.		31	15	15	
Záhony	.		34	17	16	
Berettyóújfalu	.		31	17	14	
Debrecen	.		31	15	12	14
Hajdúdorog	.		30	18	17	
Hortobágy	.		32	16	14	
Körösszakál	.		32	15	14	
Polgár	.		32	16	14	
Békéscsaba	.		30	15	11	14
Mezőhegyes	.		31	18	16	–
Orosháza	.		30	16	15	
Szarvas	.		31	17	12	15
Szeghalom	–		–	–	–	

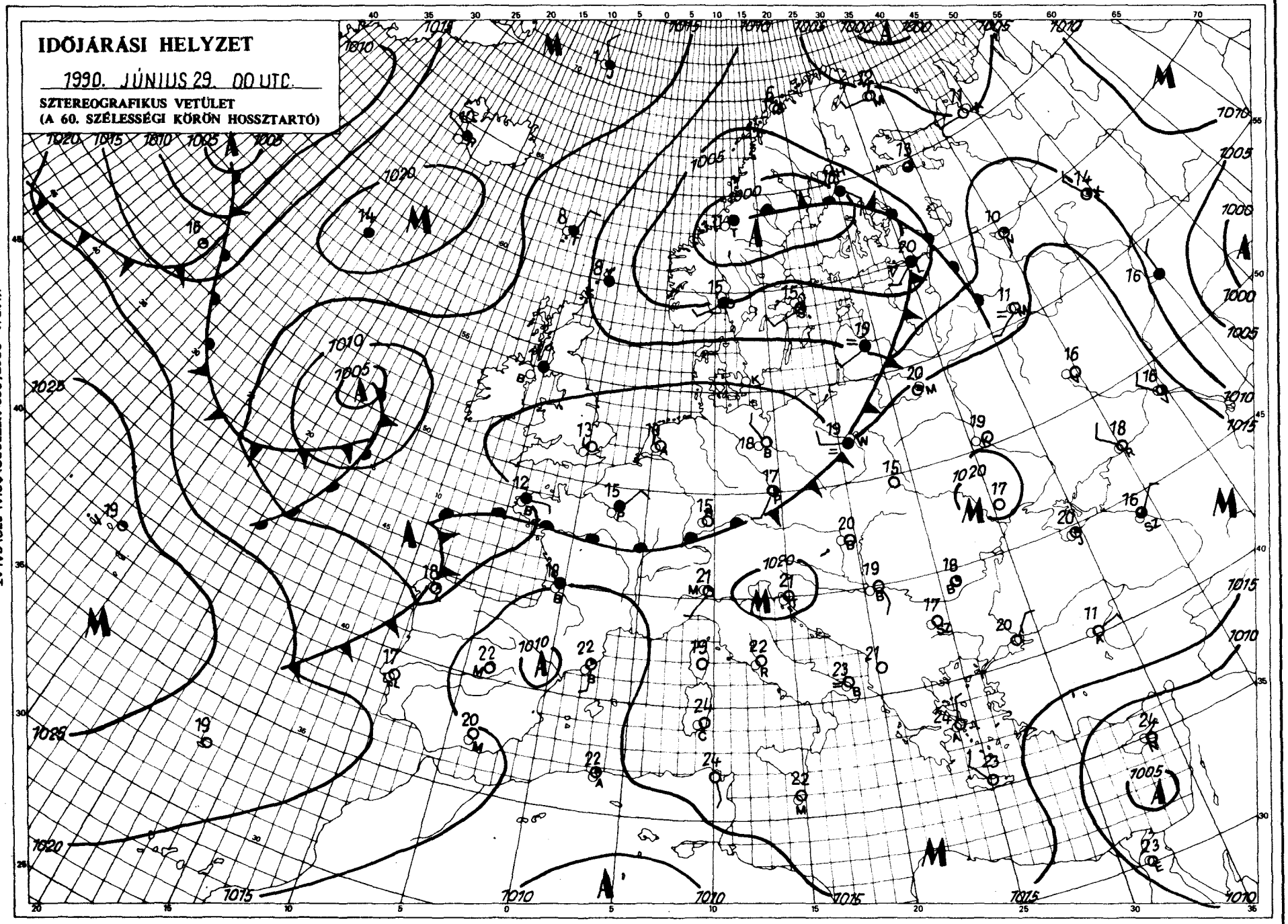

KIADJA: ORSZÁGOS METEOROLÓGIAI SZOLGÁLAT
Kiadásért felel: Barát József, az Országos Meteorológiai Szolgálat elnöke – Készült: az Országos Meteorológiai Szolgálat Nyomdájában, Budapest – Felelős vezető: Máthé Gyuláné – Munkaszám: 90. Szerkesztésért felel: Kapovits Albert, a Központi Előrejelző Intézet igazgatója
Készíti: a KEI Rövidtávú Előrejelző Osztálya – Szakmai felelős: Németh Lajos osztályvezető – Megjelenik naponként
Megrendelhető: 1024 Budapest, II., Kitaibel Pál utca 1. – Pénzügyi Osztály – Telefon: 353-500
Jelmagyarázat a havi mellékletben

IDŐJÁRÁSI NAPIJELENTÉS

ЕЖЕДНЕВНЫЙ МЕТЕОРОЛОГИЧЕСКИЙ БЮЛЛЕТЕНЬ • DAILY WEATHER REPORT
BULLETIN QUOTIDIEN DE TEMPS • TÄGLICHER WETTERBERICHT

103. évfolyam 181. szám + Budapest + 1990. június 30.

Az időjárási helyzet és a várható időjárás:

A Brit-szigetek, illetve Északkelet-Európa felett találhatók azok a markáns ciklonok, melyeknek időjárási frontjai gyakori felhősödést és számottevő csapadékot okoznak. Ugyanakkor a kontinens legnagyobb, középső és déli részén a leszálló légmozgás hatására általában napos, száraz, igen meleg idő van, 30 fok feletti csúcshőmérsékletekkel. A következő 36 órában a Kárpát-medence fölé egyelőre még meleg, viszonylag száraz levegő érkezik. Emiatt vasárnap is folytatódik a kánikula, azonban az esti órákban nyugat felől egy hidegfront közelíti meg hazánkat, hatására a jövő hét elején átmenetileg felfrissül az idő.

Magyarországon pénteken általában 9, 14 órán át sütött a Nap. Északkeleten növekedett meg időnként a felhőzet, de jelentéktelen záport is csupán Romhányból jelentettek. A hőmérséklet csúcsértéke általában 29 és 34 fok között alakult. Ma (szombat) hajnalra az ország nagy részén 15, 20 fokig hűlt csupán le a levegő. Délelőtt jobbára napos idő volt, keleten azonban egy-egy zápor, zivatar is előfordult. 11 órakor 27, 31 fokot mutattak a hőmérők.

A Balaton vizének hőmérséklete Siófoknál 11 órakor 25 fok volt.

Ma 12 órakor Budapesten a hőmérséklet 31 fok, a tengerszintre átszámított légnyomás 1015 hPa, gyengén süllyed.

Várható időjárás vasárnap estig:

Folytatódik a túlnyomóan napos, igen meleg idő. Az időnként megnövekvő gomolyfelhőzetből ma csak néhol fordul elő zápor, zivatar. Vasárnap délutántól főleg nyugaton és északon már többhelyütt számítani lehet zápresőre, zivatarra. Időnként élénk lesz a délnyugati, vasárnap délutántól a Dunántúlon helyenként megerősödik az északnyugati szél.
A legalacsonyabb éjszakai hőmérséklet 16 és 21,
a legmagasabb nappali hőmérséklet vasárnap 30 és 35 fok között alakul.

Jenki Szilvia

A hőmérséklet napi középértéke és eltérése a sokévi átlagtól (Budapest belterületén):

1990. június 29.	26,3°C	+6,0°C

1871 óta ezen a napon Budapesten előfordult

legmagasabb hőmérséklet:	34,5°C (1938)
legalacsonyabb hőmérséklet:	9,0°C (1927)

LEGMAGASABB HŐMÉRSÉKLET

19 90. VI. 29.

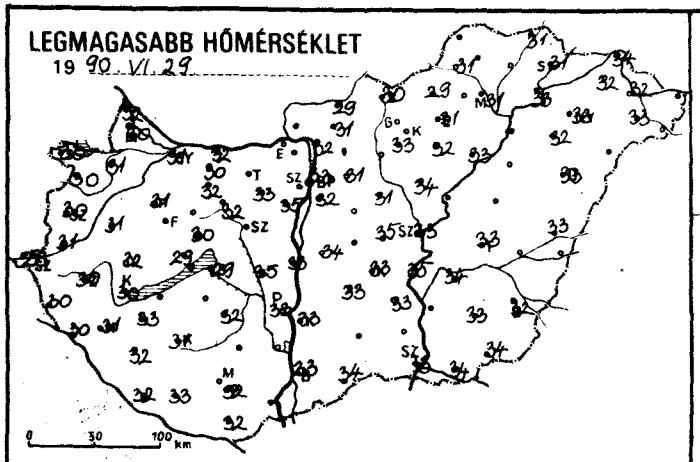

LEGALACSONYABB HŐMÉRSÉKLET

19 90. VI. 30.

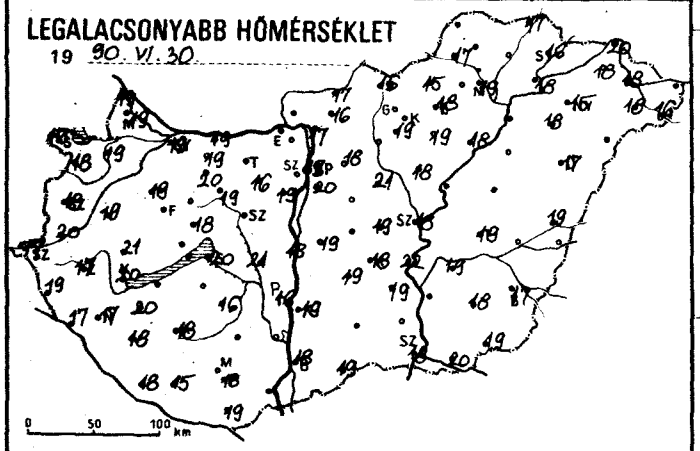

24 órás CSAPADÉKELOSZLÁS

19 90. VI. 29. 7h -tól VI. 30. 7h -ig.

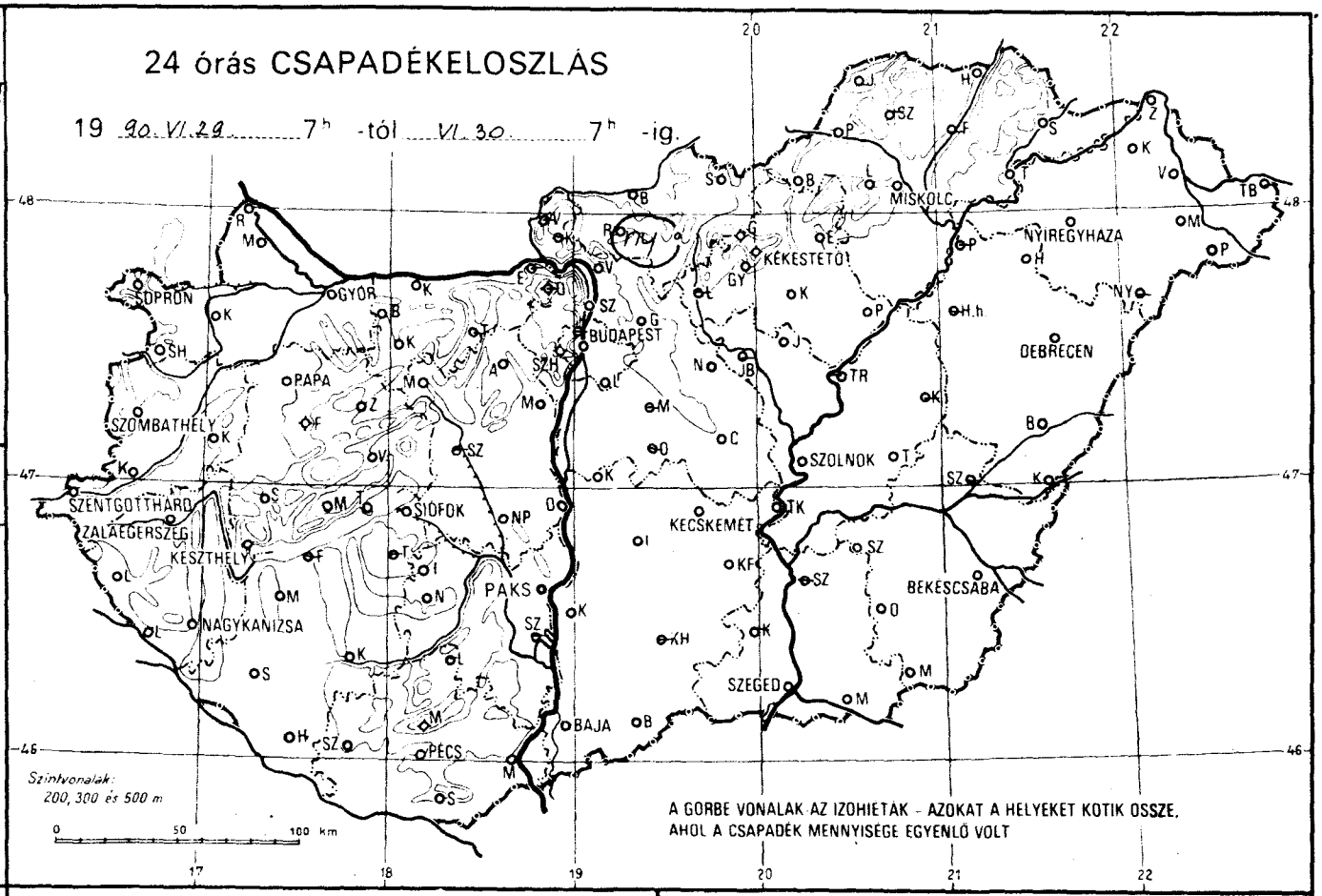

A GÖRBE VONALAK AZ IZOHIETÁK - AZOKAT A HELYEKET KÖTIK ÖSSZE, AHOL A CSAPADÉK MENNYISÉGE EGYENLŐ VOLT

RADIÁCIÓS MINIMUM

19 90. VI. 30.

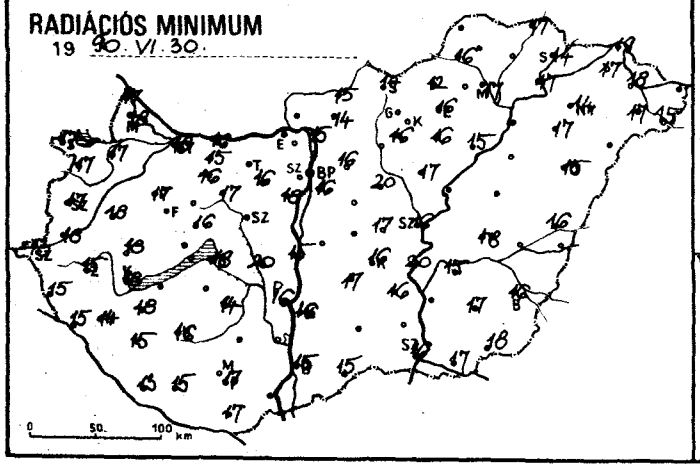

NAPFÉNYTARTAM

19 90. VI. 29.

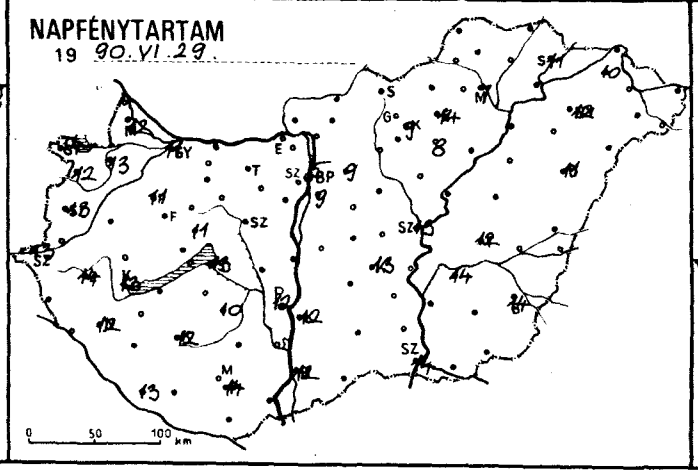

19 .....

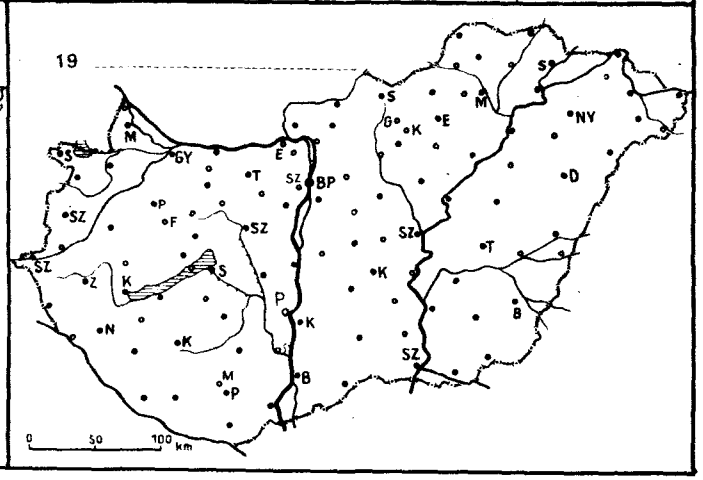

1990.VI.30 07 h-ig az utolsó 24 óra adatai						Előző nap napos órái
állomás	csapadék (mm)		max. hőmérséklet	min. hőmérséklet	rad. min.	
Győr	.	⌓	31	19	18	11
Kapuvár	.	⌓	31	19	17	13
Mosonmagyaróvár	.	⌓	30	19	18	12
Rajka	.		32	19	17	
Sopron	.	⌓	30	19	17	14
Sopronhorpács	.	⌓	30	18	17	12
Káld	.		31	19	18	
Körmend	.	⌓	31	20	18	
Szentgotthárd	.	⌓	28	17	13	13
Szombathely	.	⌓	30	18	17	13
Lenti	.	⌓	30	19	15	
Letenye	.	⌓	30	17	15	
Nagykanizsa	.	⌓	31	17	14	12
Zalaegerszeg	.		30	17	15	14
Farkasgyepű	.		30	21	18	
Keszthely	.	⌓	30	20	18	13
Mencshely	.	⌓	29	20	16	12
Pápa	.		31	19	17	11
Sümeg	.		32	21	18	
Tihany	.	⌓	31	19	19	
Veszprém	.	⌓	30	18	16	11
Zirc	.	⌓	28	17	14	
Fonyód	—		—	—	—	
Homokszt. györgy	.		32	18	13	13
Kaposvár	.		31	18	16	12
Marcali	.	⌓	33	20	18	
Siófok	.		29	20	18	13
Somogyszob	.	⌓	32	18	15	
Tab	—		—	—	—	
Bábolna	.		30	19	15	
Esztergom	—		—	—	—	
Kisbér	.		32	20	16	
Komárom	.	⌓	32	19	16	
Tatabánya	—		—	—	—	
Alcsútdoboz	.	⌓	33	16	16	
Dunaújváros	.		33	18	15	
Martonvásár	.		35	19	18	
Mór	.	=	32	19	17	
Sárbogárd	.		35	21	20	
Székesfehérvár	—		—	—	—	
Iregszemcse	.		32	16	14	10
Lengyel	—		—	—	—	
Paks	.		33	16	16	12
Szekszárd	—		—	—	—	
Árpádtető	.		29	21	19	
Mohács	—		—	—	—	
Pécs	.		32	18	17	14
Siklós	.	⌓	33	19	17	
Szigetvár	.	⌓	33	15	15	
Budaörs	.	⌓	32	16	15	
Bp. Lőrinc	.		32	20	16	9
Bp. Met. Int.	.		33	19	—	5
Bp. Szab. hegy	.		29	23	18	
Cegléd	.	⌓	35	19	17	
Dobogókő	—		—	—	—	
Gödöllő	.		31	18	16	9
Királyrét	—		—	—	—	
Monor	—		—	—	—	
Nagykáta	.		31	21	20	
Szentendre	.	=	33	19	17	

1990.VI.30 07 h-ig az utolsó 24 óra adatai						Előző nap napos órái
állomás	csapadék (mm)		max. hőmérséklet	min. hőmérséklet	rad. min.	
Vác	.		32	17	15	
Vámosmikola	—		—	—	—	—
Baja	.	⌓	33	18	15	12
Bácsalmás	.		34	19	15	
Izsák	.		33	19	17	
Kalocsa	.	⌓	33	19	16	12
Kecskemét	.	⌓	33	18	16	13
Kiskunfélegyháza	.		33	19	16	
Kiskunhalas	—		—	—	—	
Kunszentmiklós	.		34	19	—	
Tiszakécske	.		35	22	20	
Balassagyarmat	.		29	17	15	
Romhány	ny	⌓	31	16	14	
Salgótarján	.		30	16	14	
Eger	.	⌓	31	18	16	14
Galyatető	.		25	19	14	
Gyöngyös	.		33	19	16	
Kékestető	.		23	18	17	9
Kompolt	.		32	19	16	8
Lőrinci	—		—	—	—	
Poroszló	.		33	18	15	
Jászapáti	.		34	19	17	
Jászberény	—		—	—	—	
Karcag	—		—	—	—	
Szolnok	.	⌓	33	18	16	13
Tiszaroff	—		—	—	—	
Túrkeve	.		33	19	18	12
Kistelek	—		—	—	—	
Makó	.		34	20	17	
Szeged	.		33	18	16	14
Szentes	—		—	—	—	
Borsodnádasd	.	⌓	29	15	12	
Füged	—		—	—	—	
Hidasnémeti	.	=	31	17	17	
Jósvafő	—		—	—	—	
Lillafüred	.	⌓	30	16	15	
Miskolc	.		31	19	17	7
Putnok	.		31	17	16	
Sárospatak	.		31	16	14	11
Szendrőlád	—		—	—	—	
Tokaj	.		33	18	17	
Kisvárda	.	⌓	32	18	17	10
Mátészalka	.	⌓	33	18	17	
Nyíregyháza	.	⌓	33	15	14	12
Nyírlugos	—		—	—	—	
Pátyod	.	⌓	32	16	15	
Tiszabecs	—		—	—	—	
Vásárosnamény	.		32	18	18	
Záhony	.	⌓	34	20	19	
Berettyóújfalu	.	⌓	33	19	16	
Debrecen	.		33	17	15	11
Hajdúdorog	.		32	18	17	
Hortobágy	—		—	—	—	
Körösszakál	—		—	—	—	
Polgár	—		—	—	—	
Békéscsaba	.	⌓	32	17	16	14
Mezőhegyes	.		33	19	18	—
Orosháza	.		33	18	17	
Szarvas	.	⌓	34	19	15	14
Szeghalom	—		—	—	—	

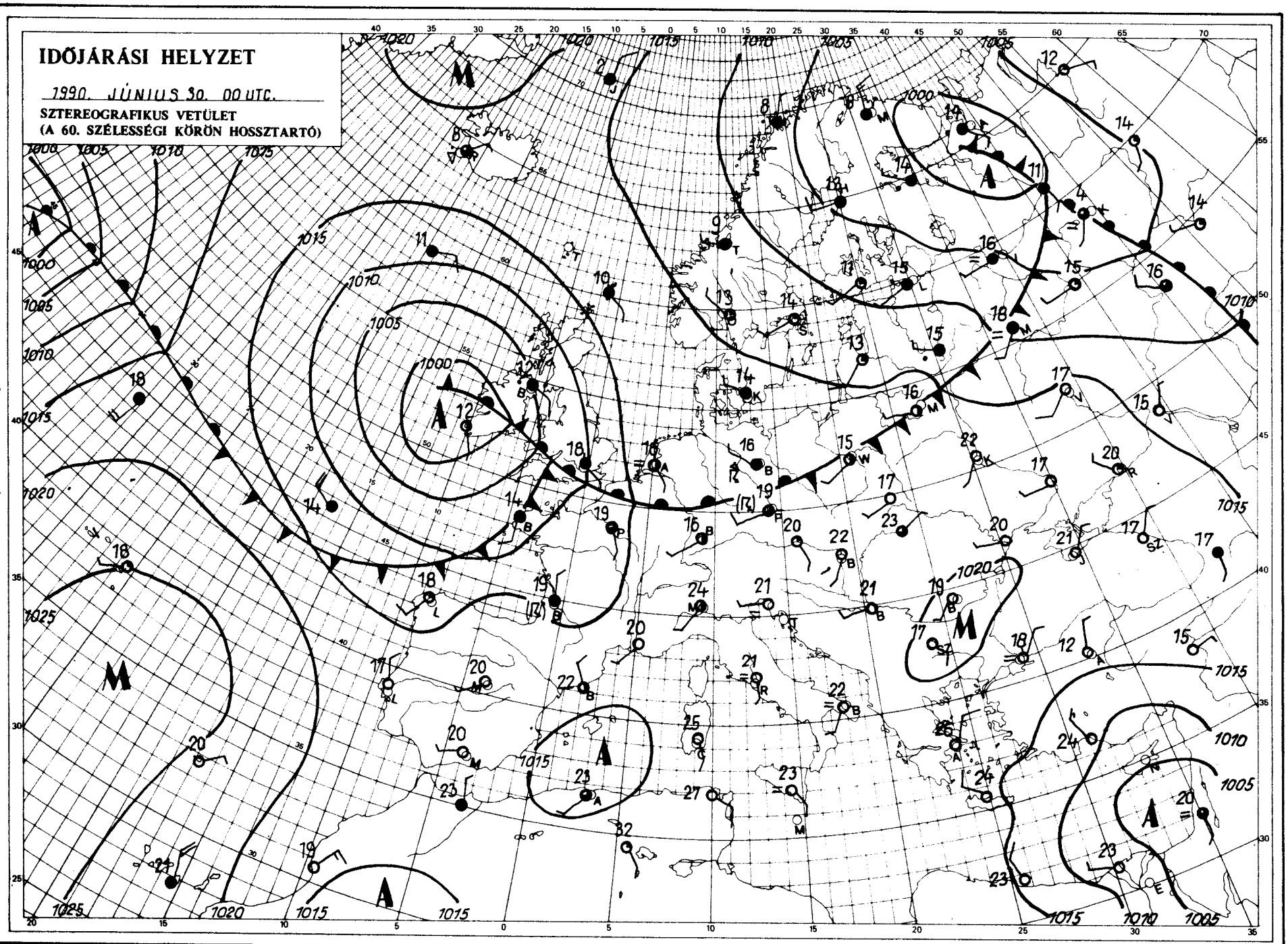

KIADJA: ORSZÁGOS METEOROLÓGIAI SZOLGÁLAT
Kiadásért felel: Barát József, az Országos Meteorológiai Szolgálat elnöke – Készült: az Országos Meteorológiai Szolgálat Nyomdájában, Budapest – Felelős vezető: Máthé Gyuláné – Munkaszám: 90-328 kesztésért felel: Kapovits Albert, a Központi Előrejelző Intézet igazgatója
Készíti: a KEI Rövidtávú Előrejelző Osztálya – Szakmai felelős: Németh Lajos osztályvezető – Megjelenik naponként
Megrendelhető: 1024 Budapest, II., Kitaibel Pál utca 1. – Pénzügyi Osztály – Telefon: 353-500
Jelmagyarázat a havi mellékletben

1990. VI. 1. 07 h-ig az utolsó 24 óra adatai						Előző nap napos órái
állomás	csapadék (mm)		max. hőmérséklet	min. hőmérséklet	rad. min.	
Győr	ny	▽ ⊥	20	7	3	12
Kapuvár	.	⊥	21	5	4	10
Mosonmagyaróvár	ny	▽ =	19	7	4	12
Rajka	.		21	7	5	
Sopron	ny	⌐ ⊥	20	10	6	10
Sopronhorpács	ny	▽ ⊥	20	8	6	9
Káld	.	⊥	22	10	9	
Körmend	ny	⊥	21	8	6	
Szentgotthárd	ny	⌐ ⊥	18	7	3	9
Szombathely	ny	▽	19	7	6	11
Lenti	.	⊥	20	7	4	
Letenye	.	⊥	21	6	4	
Nagykanizsa	.	⊥	20	4	1	11
Zalaegerszeg	ny	▽ ⊥	20	6	5	10
Farkasgyepű	.		18	8	4	
Keszthely	.	⊥	22	6	3	11
Mencshely	.	=	20	6	4	12
Pápa	ny	▽ ⊥	20	4	1	11
Sümeg	.	⊥	21	8	6	
Tihany	.	⊥	22	9	8	
Veszprém	.		19	6	5	11
Zirc	.	⊥	19	4	2	
Fonyód	.	⊥	22	8	5	
Homokszt. györgy	.	⊥	21	7	1	8
Kaposvár	.		20	5	3	9
Marcali	.	⊥	22	9	7	
Siófok	ny	▽	20	11	8	10
Somogyszob	.	⊥	22	4	3	
Tab	.	⊥	22	5	5	
Bábolna	.		20	6	0	
Esztergom	.		21	5	3	
Kisbér	.		22	4	1	
Komárom	.	⊥	21	6	4	
Tatabánya	—		—	—	—	
Alcsútdoboz	.	⊥	22	4	3	
Dunaújváros	.		21	6	4	
Martonvásár	.		22	6	6	
Mór	.	=	21	6	4	
Sárbogárd	.	=	18	6	5	
Székesfehérvár	—		—	—	—	
Iregszemcse	.	⊥	21	5	3	11
Lengyel	.		22	7	4	
Paks	.		21	2	0	11
Szekszárd	.	⊥	21	9	4	
Árpádtető	.		18	11	6	
Mohács	.	=	21	6	4	
Pécs	ny	▽	20	9	4	10
Siklós	ny	⊥	20	5	5	
Szigetvár	ny	, =	22	4	3	
Budaörs	ny	▽ ⊥	21	5	2	
Bp. Lőrinc	.	⊥	19	8	3	9
Bp. Met. Int.	.		19	9	—	10
Bp. Szab. hegy	ny	, ⊥	20	9	4	
Cegléd	.	⊥	21	5	4	
Dobogókő	—		—	—	—	
Gödöllő	.		19	5	2	12
Királyrét	.	⊥	21	2	1	
Monor	.	=	21	7	6	
Nagykáta	.	⊥	22	10	9	
Szentendre	.		22	7	6	

1990. VI. 1. 07 h-ig az utolsó 24 óra adatai						Előző nap napos órái
állomás	csapadék (mm)		max. hőmérséklet	min. hőmérséklet	rad. min.	
Vác	.	⊥	21	4	3	
Vámosmikola	ny	=	21	3	3	10
Baja	ny	▽ ⊥	20	6	-1	11
Bácsalmás	.		21	8	6	
Izsák	.		21	6	4	
Kalocsa	ny	⊥	21	8	4	11
Kecskemét	ny	▽ ⊥	20	7	2	11
Kiskunfélegyháza	ny	▽	21	7	4	
Kiskunhalas	.	⊥	21	7	7	
Kunszentmiklós	ny	,	21	7	6	
Tiszakécske	.	⊥	22	9	6	
Balassagyarmat	ny	▽ ⊥	21	5	4	
Romhány	.	⊥	21	3	3	
Salgótarján	.	⊥	19	3	1	
Eger	.	=	19	5	3	11
Galyatető	.		15	6	2	
Gyöngyös	.	⊥	21	7	5	
Kékestető	.	⊥	11	6	1	12
Kompolt	.	⊥	19	7	4	12
Lőrinci	—		—	—	—	
Poroszló	.		21	5	2	
Jászapáti	.	⊥	22	7	5	
Jászberény	.		21	6	3	
Karcag	.	⊥	21	5	3	
Szolnok	.	⊥	21	5	3	12
Tiszaroff	.	=	21	5	2	
Túrkeve	ny	⌐	21	7	4	11
Kistelek	.	=	22	5	3	
Makó	ny	▽	22	5	2	
Szeged	ny	▽	20	6	2	12
Szentes	.		23	6	5	
Borsodnádasd	.	⊥	19	3	0	
Fügöd	—		—	—	—	
Hidasnémeti	6	⌐ =	17	4	3	
Jósvafő	2	▽ ⊥	17	4	3	9
Lillafüred	.	⊥	17	7	6	
Miskolc	ny	▽ ⊥	19	4	3	11
Putnok	.		20	6	5	
Sárospatak	.	⊥	17	2	1	8
Szendrőlád	.	⊥	19	6	5	
Tokaj	2	▽	18	6	6	
Kisvárda	.	=	18	5	4	12
Mátészalka	.	⊥	20	6	5	
Nyíregyháza	ny	▽ ⊥	18	3	-1	10
Nyírlugos	—		—	—	—	
Pátyod	.	⊥	18	3	2	
Tiszabecs	.	⊥	19	3	3	
Vásárosnamény	.	⊥	20	5	5	
Záhony	ny	⊥	20	6	5	
Berettyóújfalu	.	⊥	20	5	2	
Debrecen	.		20	4	2	—
Hajdúdorog	.		21	5	4	
Hortobágy	.		19	5	5	
Körösszakál	.	⊥	21	5	4	
Polgár	.		20	4	4	
Békéscsaba	.	⊥	20	5	0	11
Mezőhegyes	.	⊥	20	7	4	—
Orosháza	.	⊥	20	7	3	
Szarvas	ny	▽ ⊥	20	6	1	10
Szeghalom	—		—	—	—	

KIADJA: ORSZÁGOS METEOROLÓGIAI SZOLGÁLAT
Kiadásért felel: Baráth József, az Országos Meteorológiai Szolgálat elnöke – Készült: az Országos Meteorológiai Szolgálat Nyomdájában, Budapest – Felelős vezető: Máthé Gyuláné – Munkaszám: 90 299 – Szerkesztésért felel: Kapovits Albert, a Központi Előrejelző Intézet igazgatója
Készíti: a KEI Rövidtávú Előrejelző Osztálya – Szakmai felelős: Németh Lajos osztályvezető – Megjelenik naponként
Megrendelhető: 1024 Budapest, II., Kitaibel Pál utca 1. – Pénzügyi Osztály – Telefon: 353-500
Jelmagyarázat a havi mellékletben

QC
989
H9
:32

IDŐJÁRÁSI NAPIJELENTÉS

ЕЖЕДНЕВНЫЙ МЕТЕОРОЛОГИЧЕСКИЙ БЮЛЛЕТЕНЬ • DAILY WEATHER REPORT
BULLETIN QUOTIDIEN DE TEMPS • TÄGLICHER WETTERBERICHT

103. évfolyam 182. szám + Budapest + 1990. július 1. vasárnap

LIBRARY July
OCT 2 1990
N.O.A.A.
U.S. Dept. of Commerce

Az időjárási helyzet és a várható időjárás:

Európa nagy részén egyelőre igen meleg, száraz, napos az idő. A kontinens nyugati és északi tájait azonban már elérte egy meglehetősen erős hidegfront. Hatására ott óvatran esik az eső, és hűvösebbre fordult az idő. A front, ha gyengülve is, de eléri a Kárpát-medencét is, ezért a Kárpát-medencében is mérséklődik a következő napokban a hőség.

Szombaton napközben hazánkban napos idő volt, csupán a késő délutáni órákban fordultak elő a keleti országrészben zivatarok. A vasárnap reggel 7 óráig lehullott eső mennyisége általában csapadéknyom körül volt, de Túrkevén 11, Makón 13, Poroszlón 14, Lillafüreden pedig 28 mm-t is mértek. A hőmérséklet csúcsértéke szombaton elérte a 28, 36 fokot. Vasárnap hajnalra 15, 22 fokig süllyedt a hőmérséklet. Vasárnap délelőtt napos, igen meleg idő volt, 11 órára 25, 32 fokra melegedett föl a levegő.

A Balaton vizének hőmérséklete Siófoknál 11 órakor 26 fok volt.

Ma 12 órakor Budapesten a hőmérséklet 32 fok, a tengerszintre átszámított légnyomás 1009 hPa, gyengén süllyed.

Várható időjárás hétfő estig:

Nyugat felől egyre többször, és egyre erősebben megnövekszik a gomolyfelhőzet, előbb inkább csak északon és nyugaton, később mindenütt számítani kell záporesőre, zivatarra, néhol jégesőre, illetve felhőszakadásra.
A délnyugati, nyugati szél főként zivatar idején erősödik meg.
A legalacsonyabb éjszakai hőmérséklet: 17, 22 fok között,
a legmagasabb nappali hőmérséklet nyugaton 25, keleten 30 fok körül alakul.

Bártfai Erzsébet s. k.

A hőmérséklet napi középértéke és eltérése a sokévi átlagtól (Budapest belterületén):

1990. június 30.	27,4°C	+7,1°C

1871 óta ezen a napon Budapesten előfordult

legmagasabb hőmérséklet:	36,0°C (1950)
legalacsonyabb hőmérséklet:	10,4°C (1929)

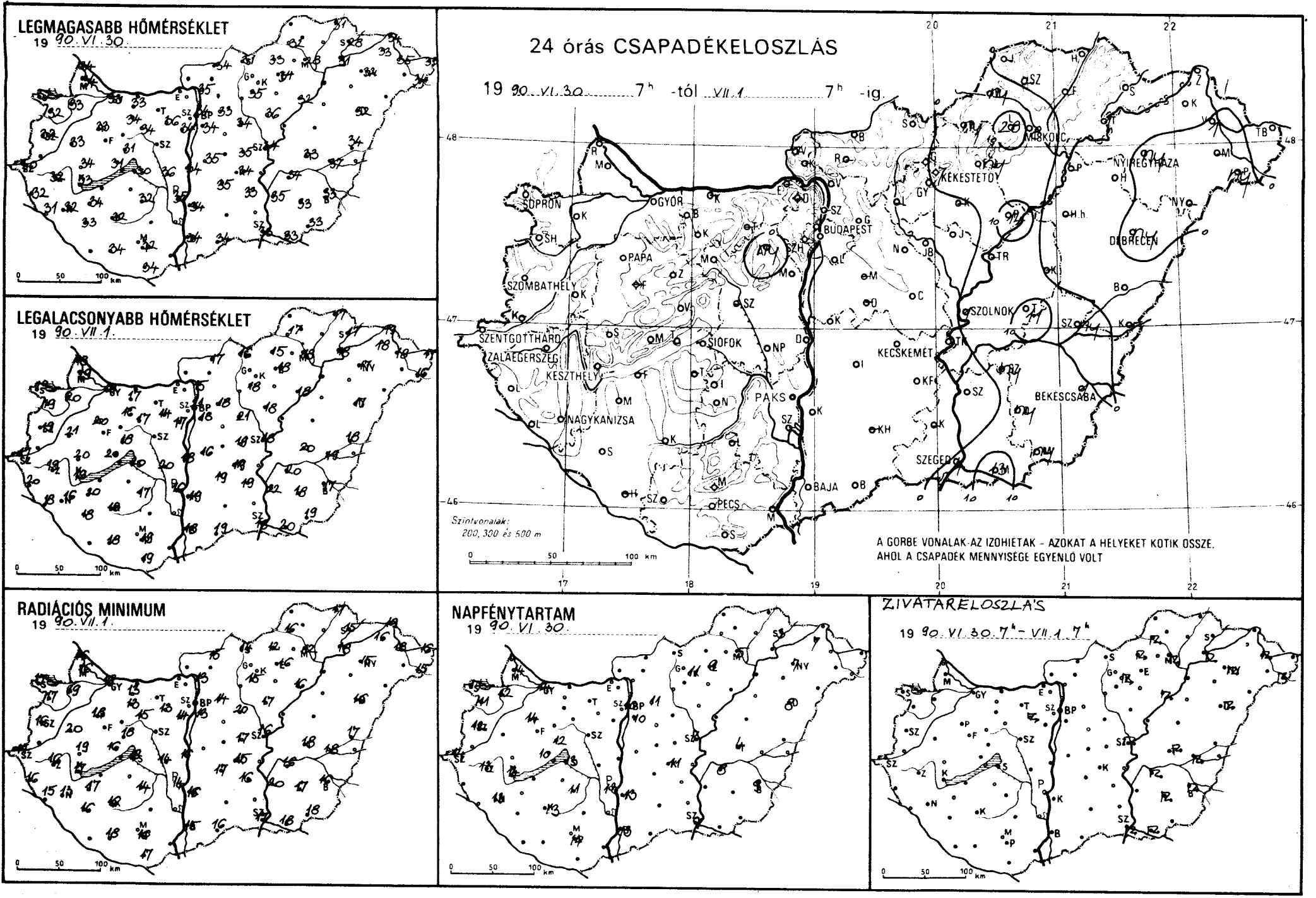
LEGMAGASABB HŐMÉRSÉKLET
19 90. VI. 30.
LEGALACSONYABB HŐMÉRSÉKLET
19 90. VII. 1.
RADIÁCIÓS MINIMUM
19 90. VII. 1.
24 órás CSAPADÉKELOSZLÁS
19 90. VI. 30. 7h -tól VII. 1. 7h -ig.
SOPRON
GYŐR
BUDAPEST
KÉKESTETŐ
MISKOLC
NYÍREGYHÁZA
DEBRECEN
PAPA
SZOMBATHELY
SZENTGOTTHÁRD
ZALAEGERSZEG
KESZTHELY
SIÓFOK
PAKS
NAGYKANIZSA
KECSKEMÉT
SZOLNOK
BÉKÉSCSABA
SZEGED
BAJA
PÉCS
Szintvonalak: 200, 300 és 500 m
A GÖRBE VONALAK AZ IZOHIÉTÁK - AZOKAT A HELYEKET KÖTIK ÖSSZE, AHOL A CSAPADÉK MENNYISÉGE EGYENLŐ VOLT
NAPFÉNYTARTAM
19 90. VI. 30.
ZIVATARELOSZLÁS
19 90. VI. 30. 7h - VII. 1. 7h
0 50 100 km

IDŐJÁRÁSI NAPIJELENTÉS

ЕЖЕДНЕВНЫЙ МЕТЕОРОЛОГИЧЕСКИЙ БЮЛЛЕТЕНЬ • DAILY WEATHER REPORT
BULLETIN QUOTIDIEN DE TEMPS • TÄGLICHER WETTERBERICHT

103. évfolyam 183. szám + Budapest + 1990. július 2. hétfő

Az időjárási helyzet és a várható időjárás:

Jelentősen átalakult Eruópa időjárása. Középpontjával a Skandináv-félsziget déli része fölötti középponttal nagy méretű ciklon örvénylik, amelynek hidegfrontja ma hajnalban a Stockholm–Varsó–Kolozsvár-vonal mentén húzódott. A front mögött jó pár fokkal hűvösebb levegő árasztotta el Nyugat- és KözépEurópát, ezzel megszűnt a kánikula. A Kárpát-medencébe nyugat, délnyugat felől egy újabb nedves léghullám közeledik, ezért sokfelé várható eső.

Magyarországon vasárnap eleinte országszerte napos, igen meleg idő volt. A déli óráktól egy közeledő hidegfront hatására növekedni kezdett a felhőzet és előbb a Dunántúlon, majd másutt is heves záporok, zivatarok alakultak ki. Többfelé volt felhőszakadás, illetve jégeső is. A ma reggel 7 óráig lehullott csapadék mennyisége általában 1 és 6 mm között volt, de helyenként 10, 18 mm is előfordult, sőt Szombathelyről 20, Tokajról 24, Szolnokról, Miskolcról és Hajdúdorogról 25 mm-t jelentettek. A zivatarokat néhol orkánerejű szél kísérte. A hőmérséklet csúcsértéke a nyugati megyékben 26, 30, másutt 30 és 36 fok között alakult. Ma reggelre általában 14, 18 fokig hűlt le a levegő. Délelőtt nyugaton, északnyugaton erősen felhős, illetve borult volt az ég, helyenként esett az eső. Másutt hosszabb-rövidebb időszakokra kisütött a Nap. A hőmérséklet 11 órakor nyugaton 15, 21, keleten 22, 24 fok között alakult.

A Balaton vizének hőmérséklete Siófoknál 11 órakor 22 fok volt.

Ma 12 órakor Budapesten a hőmérséklet 24 fok, a tengerszintre átszámított légnyomás 1014 hPa, nem változik.

Várható időjárás kedd estig:

Nyugat felől tovább növekszik a felhőzet, sokfelé várható eső, zivatar. Pár órás napsütés főként keleten valószínű.
Az északi szelet ma még többfelé kísérik élénk széllökések, majd kedden a szél csak zivatarok környezetében erősödik meg.
A legalacsonyabb éjszakai hőmérséklet 12, 17 fok között, a legmagasabb nappali hőmérséklet kedden nyugaton 20 fok körül, keleten még 25, 30 fok között alakul.

Nadrai Attila s. k.

Távolabbi kilátások szerdától – szombatig:

Változékony, mérsékelten meleg időre számíthatunk a következő napokban. Szerdán csökken a felhőzet és inkább csak az ország keleti részében lesznek záporok, pénteken újabb felhősödés kezdődik és futó záporesők is kialakulhatnak.
A legalacsonyabb hajnali hőmérséklet eleinte 11, 16 majd 13, 18 fok között,
a legmagasabb nappali hőmérséklet 22, 27 fok között várható.
Jelentős mennyiségű (legalább napi 5 mm) csapadék az ország területének 40 százalékán várható.

Középtávú Előrejelző Csoport

A hőmérséklet napi középértéke és eltérése a sokévi átlagtól (Budapest belterületén):

1990. július 1.	25,0°C	+4,2°C

1871 óta ezen a napon Budapesten előfordult

legmagasabb hőmérséklet:	38,3°C (1950)
legalacsonyabb hőmérséklet:	10,1°C (1923)

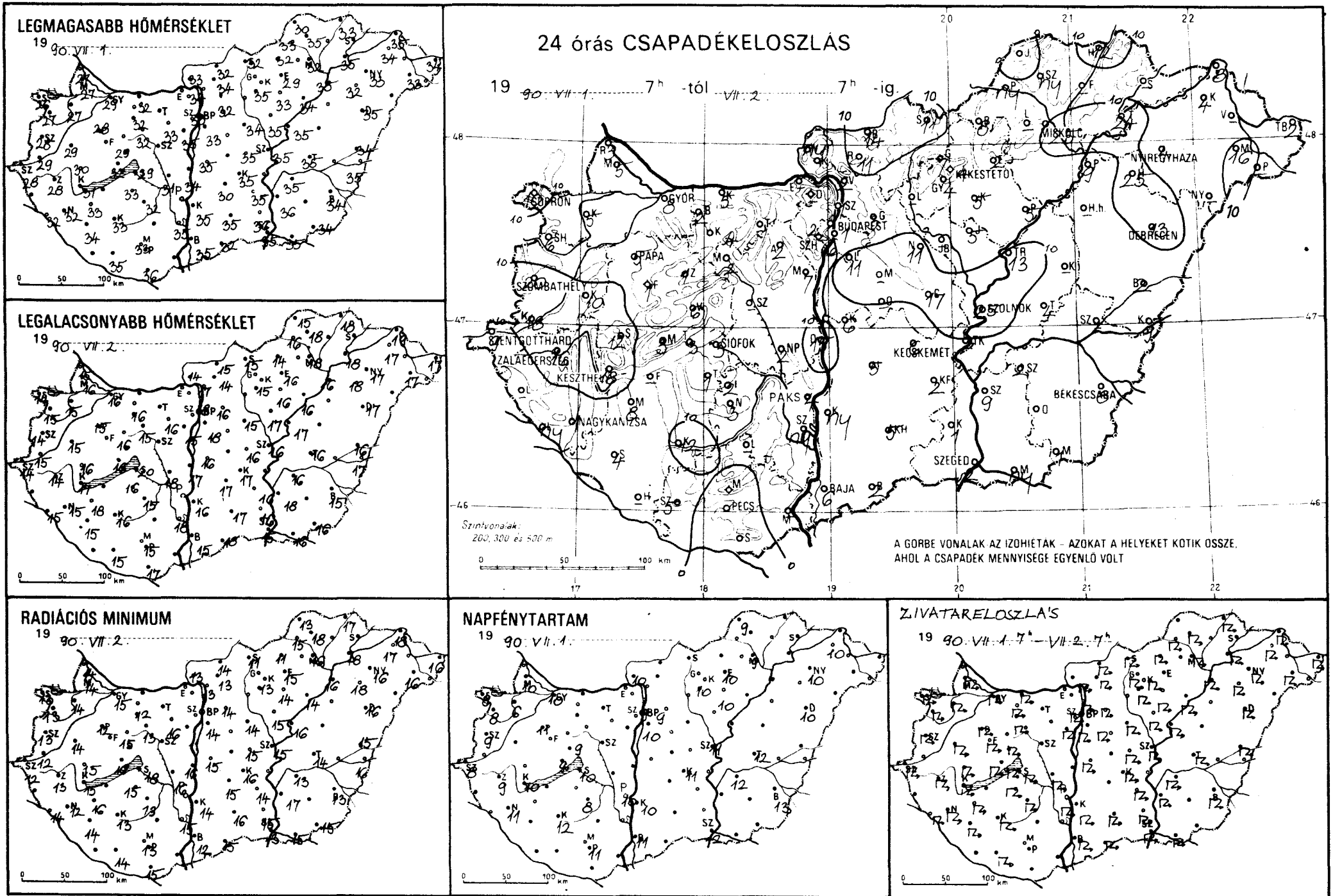
LEGMAGASABB HŐMÉRSÉKLET
19 90. VII. 1.
LEGALACSONYABB HŐMÉRSÉKLET
19 90. VII. 2.
24 órás CSAPADÉKELOSZLÁS
19 90. VII. 1. 7h -tól VII. 2. 7h -ig.
A GÖRBE VONALAK AZ IZOHIÉTÁK - AZOKAT A HELYEKET KÖTIK ÖSSZE, AHOL A CSAPADÉK MENNYISÉGE EGYENLŐ VOLT
Szintvonalak: 200, 300 és 500 m
RADIÁCIÓS MINIMUM
19 90. VII. 2.
NAPFÉNYTARTAM
19 90. VII. 1.
ZIVATAREL OSZLÁS
19 90. VII. 1. 7h – VII. 2. 7h
0 50 100 km

1990.VII.2. 07 h-ig az utolsó 24 óra adatai						Előző nap napos órái
állomás	csapadék (mm)		max. hőmérséklet	min. hőmérséklet	rad. min.	
Győr	8	⌐ ⌒	29	16	15	10
Kapuvár	5	⌐	27	15	14	6
Mosonmagyaróvár	5	⌐ ⌒	27	16	14	10
Rajka	3	▽	27	15	14	
Sopron	10	⌐	26	14	13	8
Sopronhorpács	6	⌐ ⌒	27	15	13	8
Káld	10	⌐ ⌒	29	15	14	
Körmend	18	▽	29	15	12	
Szentgotthárd	9	⌐	28	14	12	8
Szombathely	20	⌐	18	14	13	9
Lenti	—		—	—	—	
Letenye	ny	⌐	32	15	14	
Nagykanizsa	1	⌐ ⌒	32	15	12	11
Zalaegerszeg	16	⌐ ⌒	28	14	13	9
Farkasgyepű	1	⌐	28	12	10	
Keszthely	18	⌐ ▲ ⌒	31	17	15	10
Mencshely	3	⌐	29	16	15	9
Pápa	5	⌐	28	15	12	11
Sümeg	12	⌐	30	16	15	
Tihany	3	⌐ ⌒	32	16	16	
Veszprém	6	⌐	29	16	15	9
Zirc	1	⌐	27	14	14	
Fonyód	—		—	—	—	
Homokszt. györgy	—		—	—	—	—
Kaposvár	12	⌐ ⌒	33	16	13	12
Marcali	8	⌐	33	18	16	
Siófok	3	⌐	29	20	18	10
Somogyszob	4	⌐	34	15	14	
Tab	1	⌐ ▲ =	33	15	15	
Bábolna	2	⌐	29	18	14	
Esztergom	—		—	—	—	
Kisbér	4	⌐	32	16	12	
Komárom	5	⌐ =	32	16	13	
Tatabánya	—		—	—	—	
Alcsútdoboz	2	⌐ ⌒	33	16	16	
Dunaújváros	15		34	17	16	
Martonvásár	7	⌐ =	35	15	11	
Mór	2	=	32	15	13	
Sárbogárd	2	⌐	31	18	16	
Székesfehérvár	—		—	—	—	
Iregszemcse	2		32	15	18	8
Lengyel	—		—	—	—	
Paks	4	⌐	35	16	14	10
Szekszárd	ny	▽	35	18	15	
Árpádtető	.		31	16	15	
Mohács	—		—	—	—	
Pécs	.		33	15	13	11
Siklós	.	⌒	36	17	15	
Szigetvár	5	⌐ =	35	15	14	
Budaörs	6	⌐	32	18	15	
Bp. Lőrinc	11	⌐	33	18	14	10
Bp. Met. Int.	1	⌐	33	18	—	9
Bp. Szab. hegy	2	⌐	31	17	16	
Cegléd	17	⌐ ⌒	35	16	15	
Dobogókő	—		—	—	—	
Gödöllő	3	⌐	32	16	14	9
Királyrét	—		—	—	—	
Monor	—		—	—	—	
Nagykáta	11	⌐	34	15	14	
Szentendre	1	=	34	18	16	

1990.VII.2. 07 h-ig az utolsó 24 óra adatai						Előző nap napos órái
állomás	csapadék (mm)		max. hőmérséklet	min. hőmérséklet	rad. min.	
Vác	2	⌐ ⌒	34	17	13	
Vámosmikola	ny	=	33	14	13	10
Baja	6	⌐ ⌒	35	15	12	11
Bácsalmás	2	⌐	32	18	15	
Izsák	5	=	30	17	15	
Kalocsa	ny	⌐	35	16	14	10
Kecskemét	6	⌐ ⌒	35	17	16	11
Kiskunfélegyháza	2	⌐	35	16	14	
Kiskunhalas	5	⌐ ⌒	35	17	16	
Kunszentmiklós	6	⌐ =	35	16	15	
Tiszakécske	—		—	—	—	
Balassagyarmat	14	⌐ ▲	32	15	14	
Romhány	11	⌐ ▲	34	14	13	
Salgótarján	11	⌐ ▲	32	15	11	
Eger	2	=	29	16	15	10
Galyatető	7	⌐ ▲ ⌒	27	15	13	
Gyöngyös	4	⌐	35	15	13	
Kékestető	4	⌐ ⌒	26	13	11	10
Kompolt	5	⌐	33	16	14	10
Lőrinci	—		—	—	—	
Poroszló	5	⌐ ⌒	34	16	14	
Jászapáti	5	⌐	35	17	15	
Jászberény	—		35	16	15	
Karcag	—		—	—	—	
Szolnok	25	⌐	35	16	15	11
Tiszaroff	13	⌐ =	35	17	16	
Túrkeve	4	⌐	35	16	14	12
Kistelek	1	⌐ =	36	16	15	
Makó	ny	⌐	35	16	15	
Szeged	2	⌐	35	15	13	12
Szentes	9	⌐	36	18	17	
Borsodnádasd	8	⌐ ⌒	32	14	11	
Füged	—		—	—	—	
Hidasnémeti	12	⌐ =	33	18	17	
Jósvafő	.	⌒	30	15	13	9
Lillafüred	—		—	—	—	
Miskolc	25	⌐ =	32	18	16	9
Putnok	ny	⌐ =	33	16	15	
Sárospatak	3	⌐	32	16	15	9
Szendrőlád	ny	⌐ ⌒	35	18	18	
Tokaj	24	⌐	35	18	18	
Kisvárda	4	⌐ =	34	17	17	10
Mátészalka	16	⌐ ▲	33	17	16	
Nyíregyháza	4	⌐	33	17	16	10
Nyírlugos	—		—	—	—	
Pátyod	—		—	—	—	
Tiszabecs	2	⌐ =	34	17	16	
Vásárosnamény	—		—	—	—	
Záhony	8	⌐	35	19	18	
Berettyóújfalu	2	⌐ =	34	16	15	
Debrecen	13	⌐	35	17	16	10
Hajdúdorog	25	⌐	32	19	18	
Hortobágy	—		—	—	—	
Körösszakál	9	▽	35	17	16	
Polgár	9	⌐	35	16	16	
Békéscsaba	8	⌐	34	15	13	13
Mezőhegyes	1	⌒	34	16	15	—
Orosháza	—		—	—	—	
Szarvas	2	⌐ ⌒	35	16	13	12
Szeghalom	—		—	—	—	

IDŐJÁRÁSI HELYZET

1990. JÚLIUS 2. 00 UTC.

SZTEREOGRAFIKUS VETÜLET
(A 60. SZÉLESSÉGI KÖRÖN HOSSZTARTÓ)

KIADJA: ORSZÁGOS METEOROLÓGIAI SZOLGÁLAT

Kiadásért felel: Baráti József, az Országos Meteorológiai Szolgálat elnöke – Készült: az Országos Meteorológiai Szolgálat Nyomdájában, Budapest – Felelős vezető: Máthé Gyuláné – Munkaszám: 30.341. – Szerkesztésért felel: Kapovits Albert, a Központi Előrejelző Intézet igazgatója

Készítő: a KEI Rövidtávú Előrejelző Osztálya – Szakmai felelős: Németh Lajos osztályvezető – Megjelenik naponként

Megrendelhető: 1024 Budapest, II., Kitaibel Pál utca 1. – Pénzügyi Osztály – Telefon: 363-500

Jelmagyarázat a havi mellékletben

IDŐJÁRÁSI NAPIJELENTÉS

ЕЖЕДНЕВНЫЙ МЕТЕОРОЛОГИЧЕСКИЙ БЮЛЛЕТЕНЬ • DAILY WEATHER REPORT
BULLETIN QUOTIDIEN DE TEMPS • TÄGLICHER WETTERBERICHT

103. évfolyam 184. szám + Budapest + 1990. július 3. kedd

Az időjárási helyzet és a várható időjárás:

Dél-, Délkelet-Európában meleg nyár van, a csúcshőmérséklet 30 fok közelében alakul. Ugyanakkor a kontinens más vidékein változékony az időjárás. A Norvég-partok feletti középponttal ciklon örvénylik. Ma a hajnali órákra a ciklon hidegfrontja — Közép-Európa nagy részét elhagyva — elérte a Kelet-Európai-síkságot. A Skandináv-félszigeten, a Szovjetunió európai részén, továbbá a Keleti-Kárpátokban többfelé esik az eső, zápor, helyenként zivatarok alakulnak ki. Szintén többfelé esős idő van Franciaországban. Valószínű, hogy az elkövetkező időszakban a Kárpát-medencében is csapadékosan alakul az időjárás.

Magyarországon hétfőn a Dunántúlon túlnyomóan borult, másutt változóan felhős volt az ég. Sokfelé fordult elő eső, zivatar. A kedd reggelig lehullott csapadék mennyisége általában 2–7 mm között volt, helyenként azonban jóval többet mértek. Például Tiszakécskén 28, Szekszárdon 29, Iregszemcsén pedig 37 mm eső esett. Hétfőn a csúcshőmérséklet nyugaton 17–23, keleten, délkeleten jobbára 28–31 fok között alakult. Kedd hajnalra többnyire 12–17 fokig hűlt le a levegő. Ma délelőtt változóan felhős idő volt, szórványosan esett az eső, zápor. A hőmérséklet 11 órakor 19–24 fok között váltakozott.

A Balaton vizének hőmérséklete Siófoknál 11 órakor 22 fok volt.

Ma 12 órakor Budapesten a hőmérséklet 20 fok, a tengerszintre átszámított légnyomás 1012 hPa, alig változik.

Várható időjárás szerda estig:

Átmenetileg csaknem országszerte erősen megnövekszik a felhőzet. Egyre többfelé várható eső, zivatar. Szerdán a Dunántúlon felszakadozik a felhőzet. Ujabb zápor, zivatar főként keleten valószínű. A változó irányú szél zivatarban viharossá fokozódik. Szerdán a Dunántúlon megerősödő északnyugati szél lesz.

A várható legalacsonyabb éjszakai hőmérséklet 13–18,
a legmagasabb nappali hőmérséklet szerdán általában 23–28 fok között alakul.

Bozóki István s. k.

A hőmérséklet napi középértéke és eltérése a sokévi átlagtól (Budapest belterületén):

1990. július 2.	20,7°C	-0,4°C

1871 óta ezen a napon Budapesten előfordult

legmagasabb hőmérséklet:	35,7°C (1955)
legalacsonyabb hőmérséklet:	9,1°C (1960)

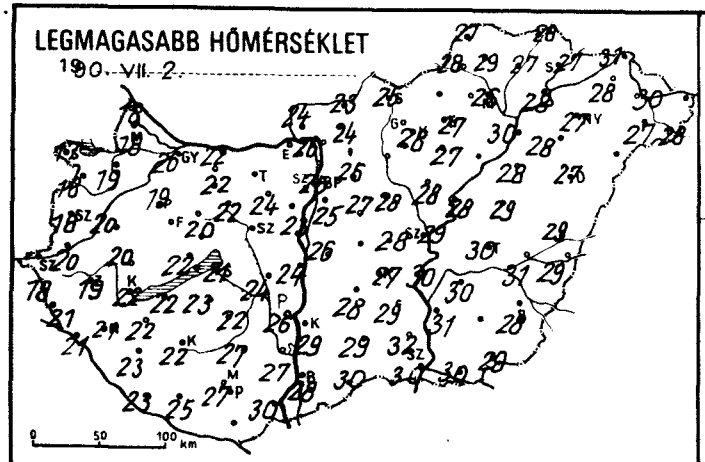
LEGMAGASABB HŐMÉRSÉKLET
1990. VII. 2.

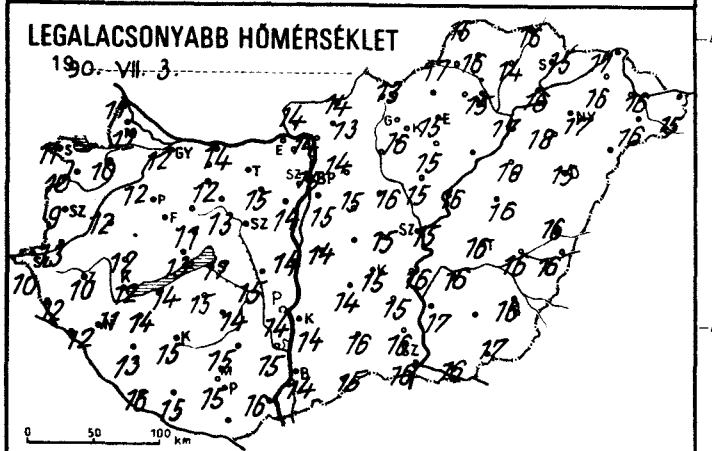
LEGALACSONYABB HŐMÉRSÉKLET
1990. VII. 3.

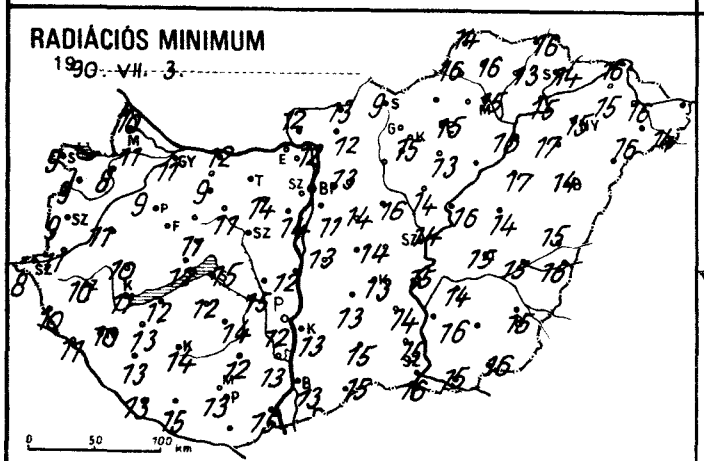
RADIÁCIÓS MINIMUM
1990. VII. 3.

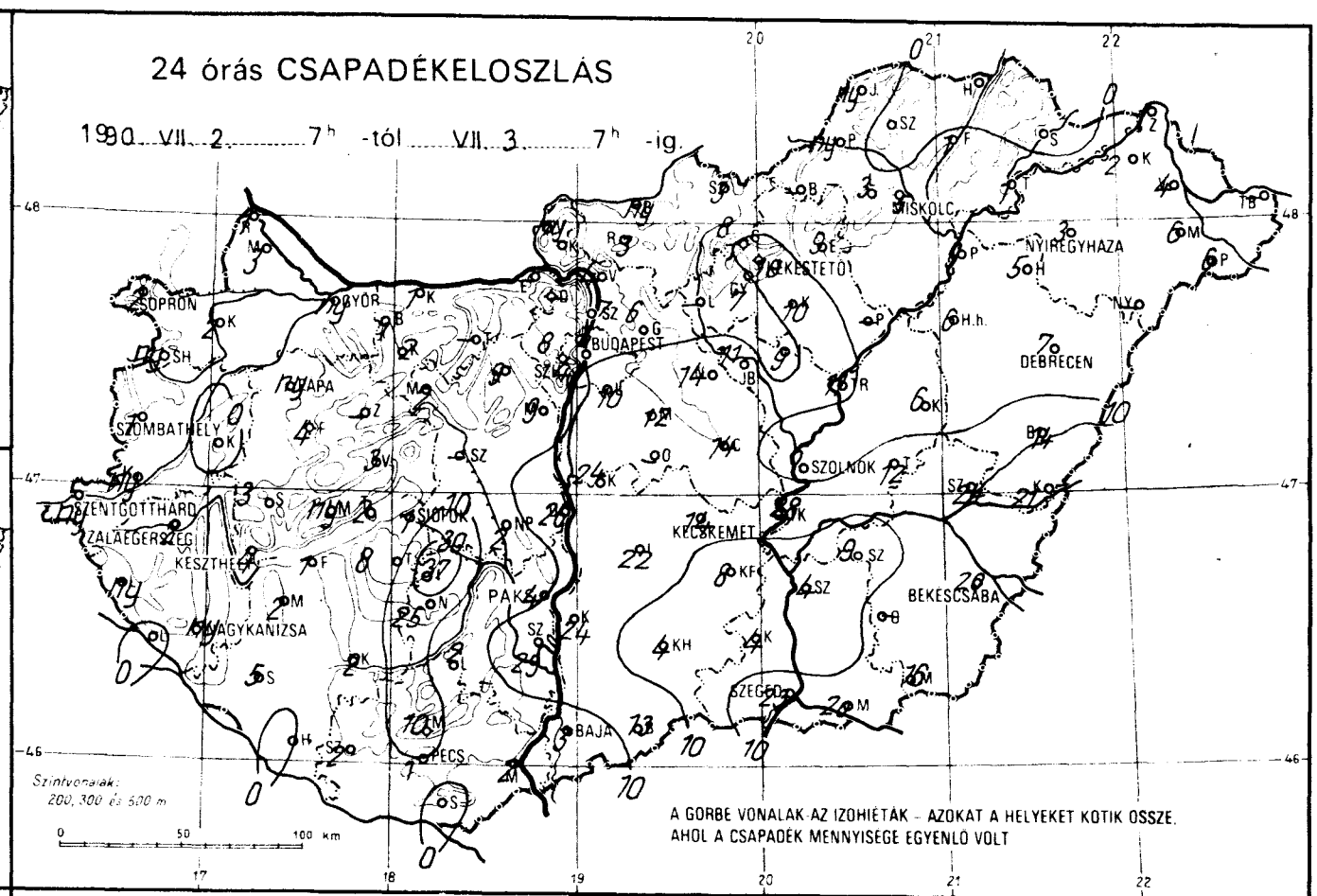
24 órás CSAPADÉKELOSZLÁS
1990. VII. 2. 7h -tól VII. 3. 7h -ig.
SOPRON
GYŐR
BUDAPEST
MISKOLC
NYÍREGYHÁZA
DEBRECEN
SZOMBATHELY
SZOLNOK
SZENTGOTTHÁRD
ZALAEGERSZEG
KESZTHELY
KECSKEMÉT
BÉKÉSCSABA
SZEGED
PAKS
BAJA
PÉCS
Szintvonalak: 200, 300 és 500 m
A GÖRBE VONALAK AZ IZOHIÉTÁK - AZOKAT A HELYEKET KÖTIK ÖSSZE, AHOL A CSAPADÉK MENNYISÉGE EGYENLŐ VOLT

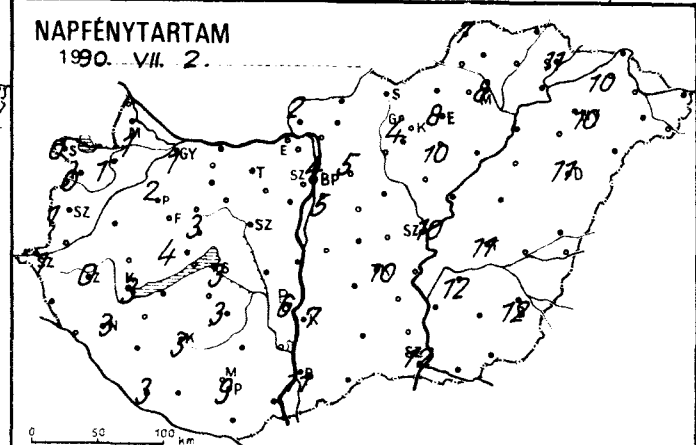
NAPFÉNYTARTAM
1990. VII. 2.

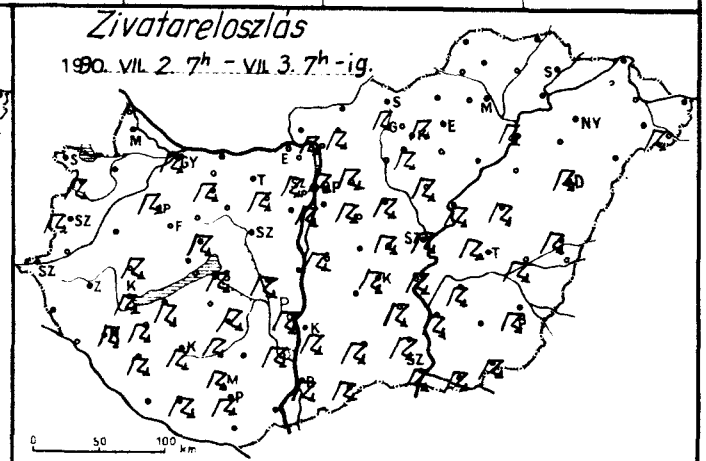
Zivatareloszlás
1990. VII. 2. 7h - VII. 3. 7h -ig.

1990.VII.3. 07 h-ig az utolsó 24 óra adatai						Előző nap napos órái
állomás	csapadék (mm)		max. hőmérséklet	min. hőmérséklet	rad. min.	
Győr	ny		20	12	11	1
Kapuvár	2		19	10	8	1
Mosonmagyaróvár	3		18	12	11	1
Rajka	1		18	11	10	
Sopron	2		17	11	9	0
Sopronhorpács	ny		18	10	9	0
Káld	.		20	12	11	
Körmend	ny		20	13	11	
Szentgotthárd	ny		18	10	8	1
Szombathely	1		18	9	9	1
Lenti	ny		21	12	10	
Letenye	.		21	12	11	
Nagykanizsa	ny		21	11	10	3
Zalaegerszeg	2		19	10	10	0
Farkasgyepű	4		20	10	8	
Keszthely	4		22	12	11	3
Mencshely	ny	=	20	12	10	4
Pápa	ny		19	12	9	2
Sümeg	3		20	12	10	
Tihany	2		22	13	12	
Veszprém	3		20	11	11	3
Zirc	–		–	–	–	
Fonyód	1		22	14	12	
Homokszt. györgy	.		23	16	13	3
Kaposvár	2		22	15	14	3
Marcali	2		22	14	13	
Siófok	1		21	17	15	3
Somogyszob	5		23	13	13	
Tab	8	=	23	15	12	
Bábolna	1		24	13	13	
Esztergom	–		–	–	–	
Kisbér	2		22	12	9	
Komárom	1	=	22	14	12	
Tatabánya	–		–	–	–	
Alcsútdoboz	9	≡	24	15	14	
Dunaújváros	26		24	14	12	
Martonvásár	9	=	23	14	14	
Mór	2	=	22	13	11	
Sárbogárd	2		24	15	15	
Székesfehérvár	–		–	–	–	
Iregszemcse	37		22	14	14	3
Lengyel	2		27	15	12	
Paks	4		26	14	12	6
Szekszárd	29	=	27	15	13	
Árpádtető	10	=	23	13	13	
Mohács	2	=	30	16	15	
Pécs	1		27	15	13	9
Siklós	.	=	28	15	14	
Szigetvár	2	=	25	15	15	
Budaörs	4		25	14	13	
Bp. Lőrinc	10	=	25	15	11	5
Bp. Met. Int.	6		25	15	–	4
Bp. Szab. hegy	8		21	13	11	
Cegléd	14		28	15	14	
Dobogókő	–		–	–	–	
Gödöllő	6		26	14	13	5
Királyrét	1		26	13	12	
Monor	12	=	27	15	14	
Nagykáta	14		28	16	16	
Szentendre	7		28	13	12	

1990.VII.3. 07 h-ig az utolsó 24 óra adatai						Előző nap napos órái
állomás	csapadék (mm)		max. hőmérséklet	min. hőmérséklet	rad. min.	
Vác	4		26	14	12	
Vámosmikola	ny	=	24	14	12	2
Baja	3		28	14	13	11
Bácsalmás	13		30	15	15	
Izsák	22	=	28	14	13	
Kalocsa	24		29	14	13	7
Kecskemét	14		27	15	13	10
Kiskunfélegyháza	8		29	15	14	
Kiskunhalas	4		29	16	15	
Kunszentmiklós	24	=	26	14	13	
Tiszakécske	28	=	30	16	15	
Balassagyarmat	ny		23	14	13	
Romhány	3		24	13	12	
Salgótarján	3		25	13	9	
Eger	9	=	27	15	15	8
Galyatető	8		20	12	11	
Gyöngyös	7		28	16	15	
Kékestető	18	=	17	11	10	4
Kompolt	10		27	15	13	10
Lőrinci	–		–	–	–	
Poroszló	–		–	–	–	
Jászapáti	9		28	15	14	
Jászberény	11	=	28	15	15	
Karcag	6	=	29	16	14	
Szolnok	6		29	15	14	10
Tiszaroff	11	=	28	16	16	
Túrkeve	12	=	30	16	15	11
Kistelek	4	≡	32	16	15	
Makó	20		30	16	15	
Szeged	23	≡	30	16	16	12
Szentes	4		31	17	16	
Borsodnádasd	–		–	–	–	
Füged	1		27	14	13	
Hidasnémeti	.	=	28	16	16	
Jósvafő	ny		27	15	14	7
Lillafüred	3	=	25	14	13	
Miskolc	5	=	26	15	15	8
Putnok	ny	=	28	17	16	
Sárospatak	.		27	15	14	11
Szendrőlád	.		29	16	16	
Tokaj	1		28	16	15	
Kisvárda	2	=	28	16	15	10
Mátészalka	6		27	16	16	
Nyíregyháza	3	=	27	17	15	10
Nyírlugos	–		–	–	–	
Pátyod	6		28	15	14	
Tiszabecs	–		–	–	–	
Vásárosnamény	4	=	30	16	16	
Záhony	1		31	17	16	
Berettyóújfalu	14	=	29	16	15	
Debrecen	7		27	15	14	11
Hajdúdorog	5	=	28	18	17	
Hortobágy	6		28	18	17	
Körösszakál	21		29	16	16	
Polgár	9		30	17	16	
Békéscsaba	20	=	28	16	15	12
Mezőhegyes	16		29	17	16	–
Orosháza	–		–	–	–	
Szarvas	9		30	16	14	12
Szeghalom	24		31	16	15	

KIADJA: ORSZÁGOS METEOROLÓGIAI SZOLGÁLAT
Kiadásért felel: Barát József, az Országos Meteorológiai Szolgálat elnöke – Készült: az Országos Meteorológiai Szolgálat Nyomdájában, Budapest – Felelős vezető: Máthé Gyuláné – Munkaszám:90.342.– Szerkesztésért felel: Kapovits Albert, a Központi Előrejelző Intézet igazgatója
Készítő: a KEI Rövidtávú Előrejelző Osztálya – Szakmai felelős: Németh Lajos osztályvezető – Megjelenik naponként
Megrendelhető: 1024 Budapest, II., Kitaibel Pál utca 1. – Pénzügyi Osztály – Telefon: 353-500
Jelmagyarázat a havi mellékletben

IDŐJÁRÁSI NAPIJELENTÉS

ЕЖЕДНЕВНЫЙ МЕТЕОРОЛОГИЧЕСКИЙ БЮЛЛЕТЕНЬ • DAILY WEATHER REPORT
BULLETIN QUOTIDIEN DE TEMPS • TÄGLICHER WETTERBERICHT

103. évfolyam 185. szám + Budapest + 1990. július 4. szerda

Az időjárási helyzet és a várható időjárás:

Európa északi felén egyre változékonyabb és hűvösebb az időjárás. Időjárási frontok sorozata vonul arrafelé, ezek némelyike a Kárpát-medencét is érinti. Dél-Európában egyelőre napos, meleg, nyári az idő.

Kedden napközben változóan felhős, alapvetően napos idő volt hazánkban. Délutánra 22, 28 fokig melegedett föl a levegő, a szerdára virradó éjszaka azonban sokfelé megeredt az eső, hajnaltájban-délelőtt zivatarok is voltak. A legalacsonyabb éjszakai hőmérséklet az északi országrészben 13, 18, délen 16, 20 fok között alakult. Délelőtt az esőzésben átmeneti szünet következett be, néha a Nap is kisütött, 11 órára így 15, 23 fokra emelkedett a hőmérséklet.

A Balaton vizének hőmérséklete Siófoknál 11 órakor 22 fok volt.

Ma 12 órakor Budapesten a hőmérséklet 21 fok, a tengerszintre átszámított légnyomás 1008 hPa, alig változott.

Várható időjárás csütörtök estig:

Még gyakran beborul az ég, és újabb esők, zivatarok lesznek. Csak holnap szakadozik föl nyugat felől tartósabban a felhőzet.
Az északnyugati szél ma a Dunántúlon, holnap a keleti országrészben is megerősödik.
A legalacsonyabb éjszakai hőmérséklet: 13, 18,
a legmagasabb nappali hőmérséklet csütörtökön: 21, 26 fok között várható.

Bártfai Erzsébet s. k.

A hőmérséklet napi középértéke és eltérése a sokévi átlagtól (Budapest belterületén):

1990. július 3.	19,9°C	-1,3°C

1871 óta ezen a napon Budapesten előfordult

legmagasabb hőmérséklet:	35,7°C (1950)
legalacsonyabb hőmérséklet:	8,9°C (1923)

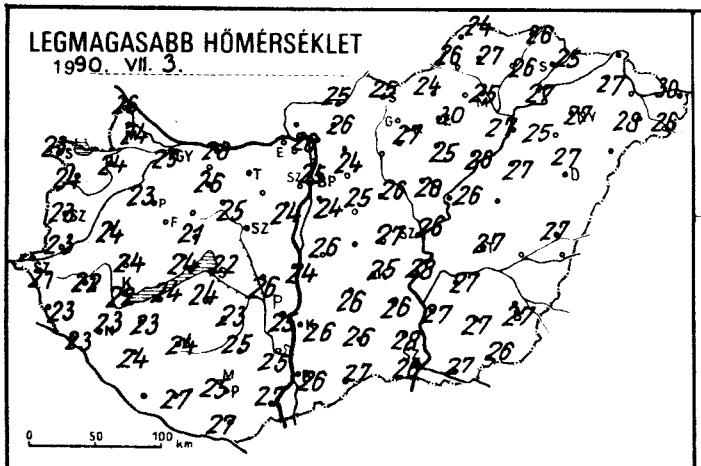
LEGMAGASABB HŐMÉRSÉKLET
1990. VII. 3.

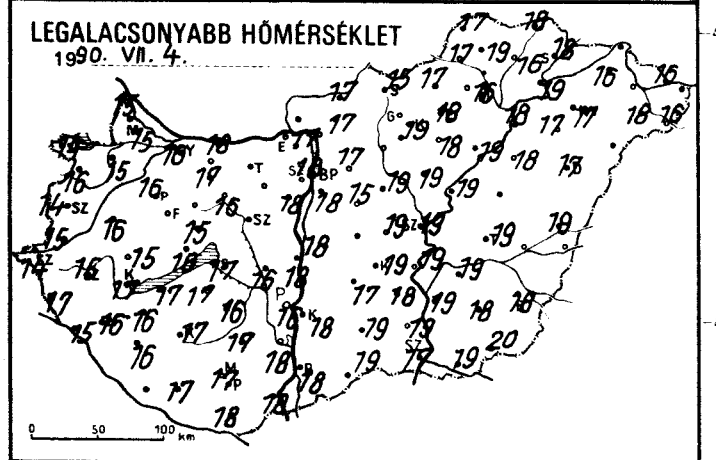
LEGALACSONYABB HŐMÉRSÉKLET
1990. VII. 4.

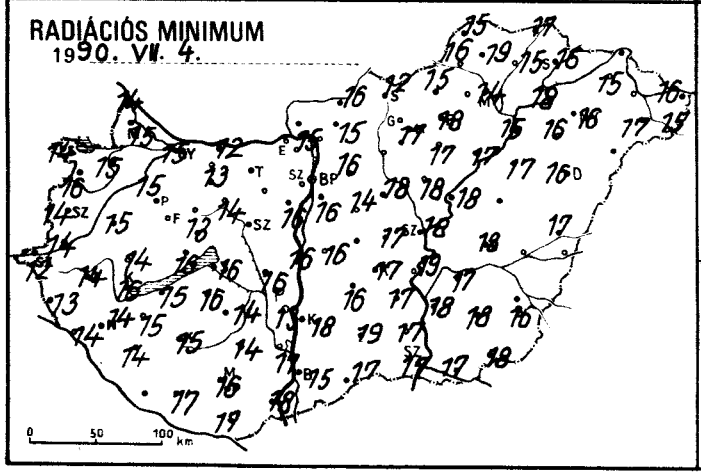
RADIÁCIÓS MINIMUM
1990. VII. 4.

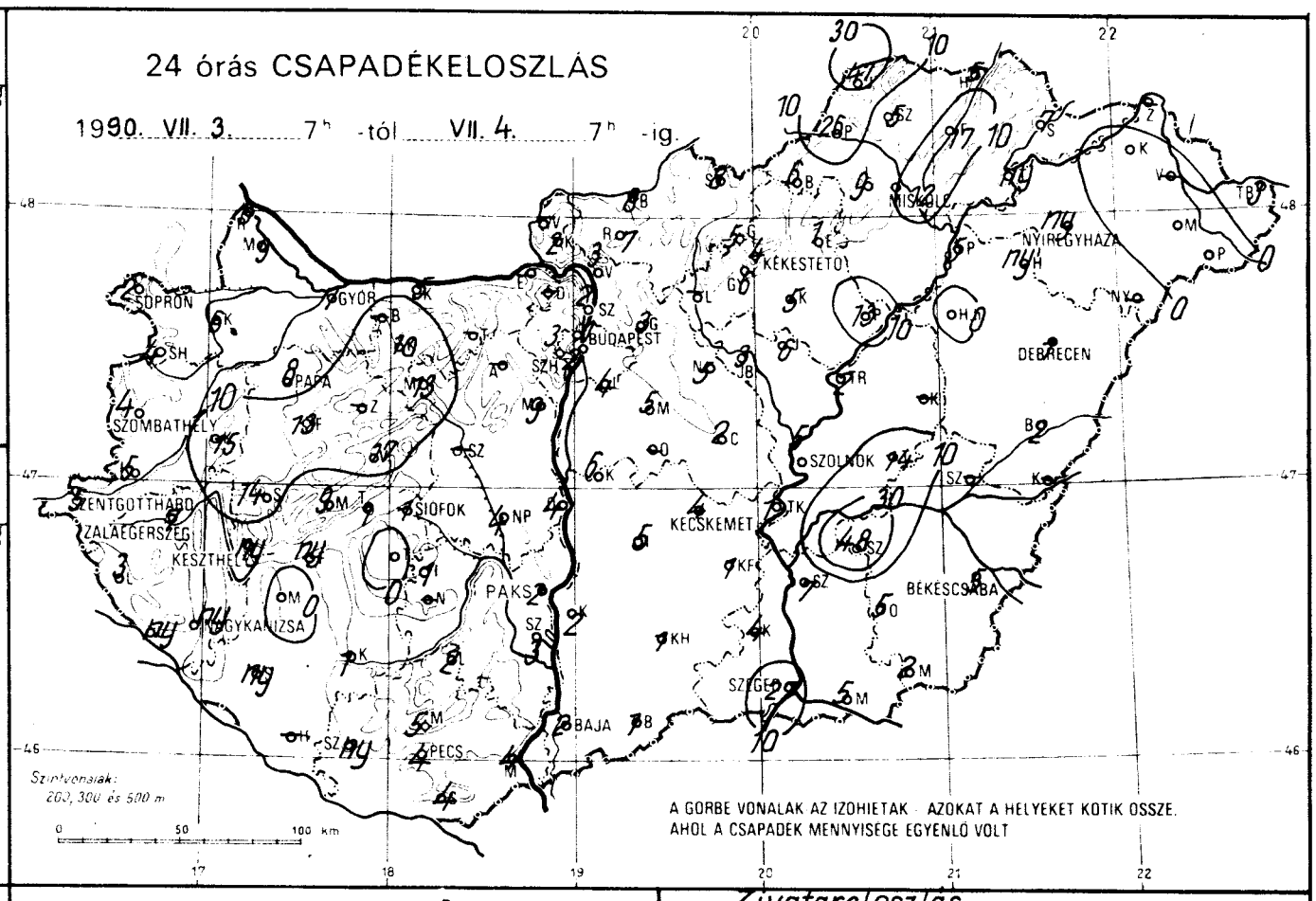
24 órás CSAPADÉKELOSZLÁS
1990. VII. 3. 7h -tól VII. 4. 7h -ig.
SOPRON
GYŐR
BUDAPEST
MISKOLC
NYÍREGYHÁZA
KÉKESTETŐ
DEBRECEN
SZOLNOK
PAPA
SZOMBATHELY
SZENTGOTTHÁRD
ZALAEGERSZEG
KESZTHELY
SIÓFOK
KECSKEMÉT
BÉKÉSCSABA
PAKS
ORSZÁGKAPUJZSA
SZEGED
BAJA
PÉCS
Szintvonalak:
200, 300 és 500 m
A GÖRBE VONALAK AZ IZOHIETÁK - AZOKAT A HELYEKET KÖTIK ÖSSZE,
AHOL A CSAPADÉK MENNYISÉGE EGYENLŐ VOLT

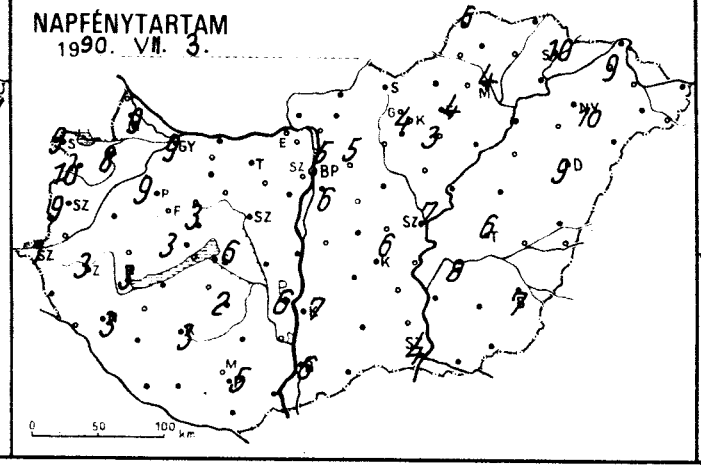
NAPFÉNYTARTAM
1990. VII. 3.

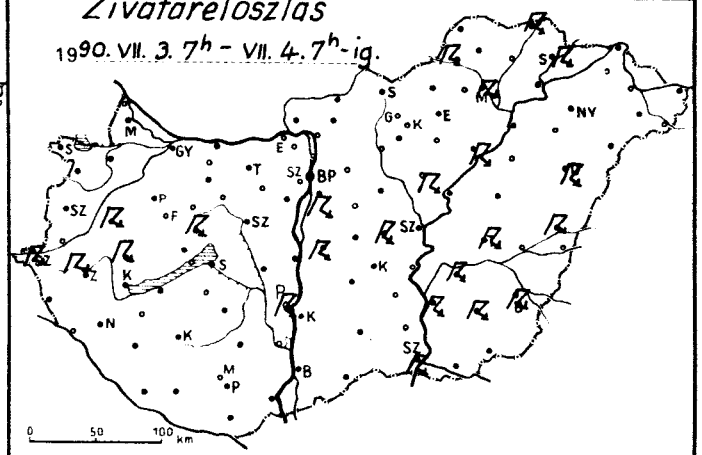
Zivatareloszlás
1990. VII. 3. 7h - VII. 4. 7h-ig.

1990.VII.4. 07 h-ig az utolsó 24 óra adatai						Előző nap napos órái
állomás	csapadék (mm)		max. hőmérséklet	min. hőmérséklet	rad. min.	
Győr	7	⌒	25	16	15	9
Kapuvár	6	∨̇	24	15	15	8
Mosonmagyaróvár	9	∨̇ =	24	15	15	9
Rajka	6		26	15	14	
Sopron	2		23	14	14	9
Sopronhorpács	4	⌒	24	16	16	10
Káld	15	⌐ =	24	16	15	
Körmend	5	≡	23	15	14	
Szentgotthárd	5	⌐	21	14	12	1
Szombathely	4		23	14	14	9
Lenti	3	=	23	17	13	
Letenye	ny	⌒	23	15	14	
Nagykanizsa	ny	∨̇ =	23	16	14	3
Zalaegerszeg	7	⌐	22	15	14	3
Farkasgyepű	13	∨̇	23	11	10	
Keszthely	ny	∨̇	22	17	16	3
Mencshely	9	=	22	16	13	3
Pápa	8	=	23	16	15	9
Sümeg	14	⌐	24	15	14	
Tihany	1	⌒	24	16	16	
Veszprém	17	⌐ ⌒	21	15	13	3
Zirc	–		–	–	–	
Fonyód	ny		24	17	15	
Homokszt. györgy	–		–	–	–	–
Kaposvár	1	⌒	24	17	15	3
Marcali	.	⌒	23	16	15	
Siófok	1	∨̇	22	17	16	6
Somogyszob	ny		24	16	14	
Tab	.	=	24	17	16	
Bábolna	–		–	–	–	
Esztergom	–		–	–	–	
Kisbér	10	∨̇	26	17	13	
Komárom	5	=	28	18	12	
Tatabánya	–		–	–	–	
Alcsútdoboz	–		–	–	–	
Dunaújváros	4		24	18	16	
Martonvásár	9	∨̇ =	24	18	16	
Mór	13	∨̇ =	25	16	14	
Sárbogárd	4	∨̇	26	16	16	
Székesfehérvár	–		–	–	–	
Iregszemcse	1	=	23	16	14	2
Lengyel	2	=	25	17	14	
Paks	2	⌐ =	25	16	13	6
Szekszárd	3	∨̇ =	25	18	17	
Árpádtető	5	=	23	16	16	
Mohács	4	=	27	18	18	
Pécs	4	∨̇	25	17	16	5
Siklós	4	∨̇ =	27	18	17	
Szigetvár	ny	=	27	17	17	
Budaörs	2	∨̇ =	24	16	16	
Bp. Lőrinc	4	⌐ ⌒	24	18	16	6
Bp. Met. Int.	1	=	25	18	–	5
Bp. Szab. hegy	3	∨̇ ≡	23	16	13	
Cegléd	2	⌐ =	27	19	17	
Dobogókő	–		–	–	–	
Gödöllő	3	∨̇ =	24	17	16	5
Királyrét	2	⌒	25	13	11	
Monor	5	=	25	15	14	
Nagykáta	5		26	19	18	
Szentendre	2	=	27	18	16	

1990.VII.4. 07 h-ig az utolsó 24 óra adatai						Előző nap napos órái
állomás	csapadék (mm)		max. hőmérséklet	min. hőmérséklet	rad. min.	
Vác	3	⌒	26	17	15	
Vámosmikola	–		–		–	–
Baja	2	∨̇	26	18	15	6
Bácsalmás	1	=	27	19	17	
Izsák	5	=	26	17	16	
Kalocsa	2		26	18	18	7
Kecskemét	4	∨̇	25	19	17	6
Kiskunfélegyháza	1	∨̇	26	18	17	
Kiskunhalas	1	⌒	26	19	19	
Kunszentmiklós	6	⌐ =	26	18	16	
Tiszakécske	1	=	28	19	19	
Balassagyarmat	8	∨̇ =	25	17	16	
Romhány	7	∨̇	26	17	15	
Salgótarján	8	=	25	15	12	
Eger	1	∨̇	30	18	18	4
Galyatető	5	∨̇ ≡	20	14	12	
Gyöngyös	6	∨̇	27	19	17	
Kékestető	4	∨̇ ≡	17	14	14	4
Kompolt	5		25	18	17	3
Lőrinci	–		–	–	–	
Poroszló	13	⌐	26	19	17	
Jászapáti	6	⌐ =	28	19	18	
Jászberény	3	=	26	19	18	
Karcag	–		–	–	–	
Szolnok	5	∨̇ =	26	19	18	7
Tiszaroff	2	=	26	19	18	
Túrkeve	14	⌐	27	19	18	6
Kistelek	4	∨̇ =	28	19	17	
Makó	5	∨̇	27	19	17	
Szeged	27	⌐ ⌒	26	17	17	4
Szentes	7	⌐	27	19	18	
Borsodnádasd	6	∨̇ =	24	17	15	
Füged	17	=	26	16	15	
Hidasnémeti	5	⌐ =	26	18	17	
Jósvafő	47	∨̇ ≡	24	17	15	6
Lillafüred	9	=	23	16	15	
Miskolc	12	⌐	25	16	14	4
Putnok	26	⌐	26	17	16	
Sárospatak	7	⌐	25	18	16	10
Szendrőlád	5	∨̇ ⌒	27	19	19	
Tokaj	ny		27	19	18	
Kisvárda	.	=	27	16	15	9
Mátészalka	.	⌒	28	18	17	
Nyíregyháza	ny		27	17	16	10
Nyírlugos	–		–	–	–	
Pátyod	.	⌒	26	16	15	
Tiszabecs	3	=	30	16	16	
Vásárosnamény	–		–	–	–	
Záhony	–		–	–	–	
Berettyóújfalu	2	⌐ =	27	19	17	
Debrecen	1	⌐ =	27	17	16	9
Hajdúdorog	ny	, =	25	17	16	
Hortobágy	.		27	18	17	
Körösszakál	–		–	–	–	
Polgár	5	=	27	18	15	
Békéscsaba	5	⌐ ⌒	27	18	16	7
Mezőhegyes	2		26	20	18	–
Orosháza	5	⌐	27	18	18	
Szarvas	48	⌐ ⌒	27	19	17	8
Szeghalom	–		–	–	–	

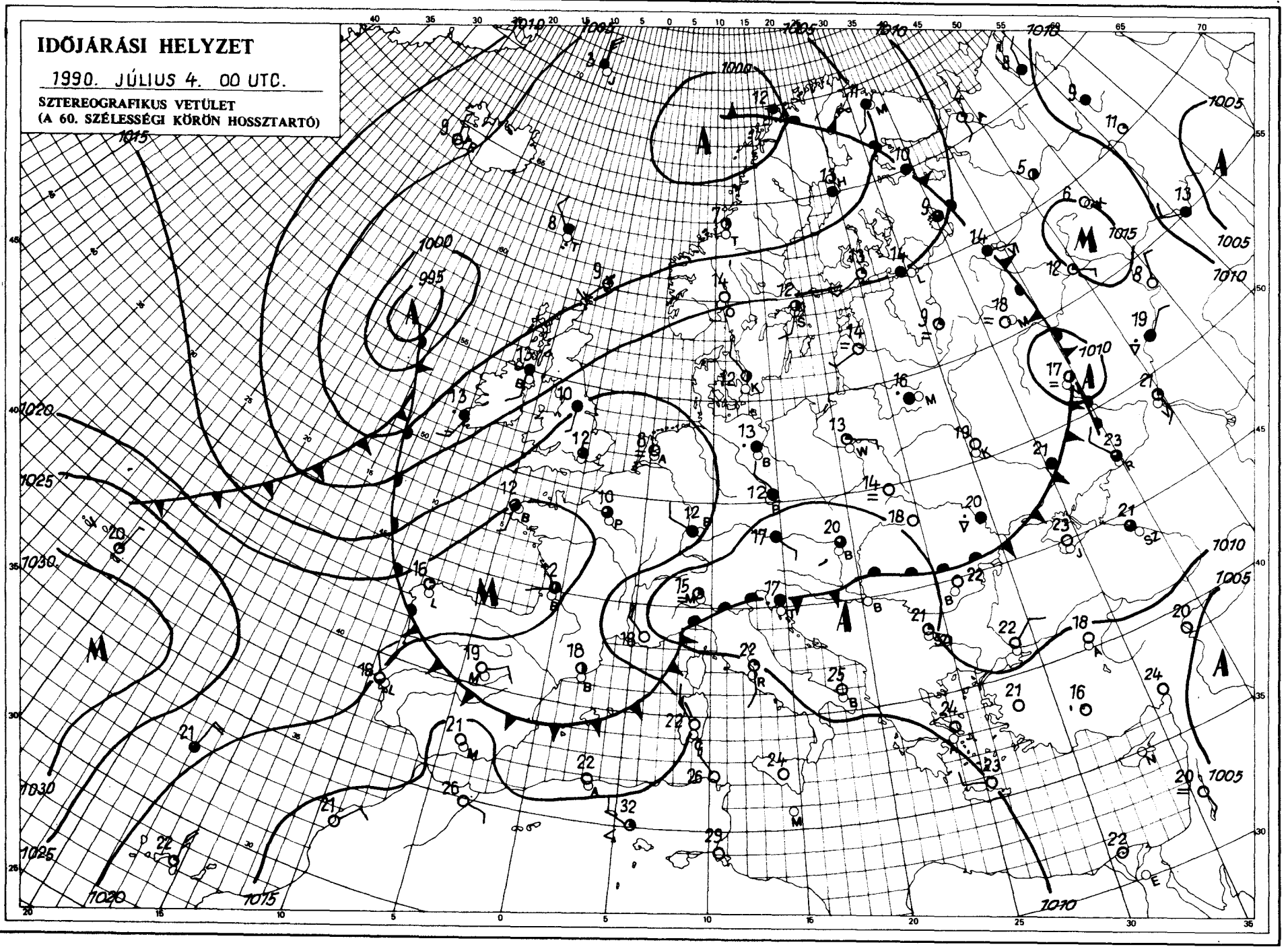

KIADJA: ORSZÁGOS METEOROLÓGIAI SZOLGÁLAT
Kiadásért felel: Barát József, az Országos Meteorológiai Szolgálat elnöke – Készült: az Országos Meteorológiai Szolgálat Nyomdájában, Budapest – Felelős vezető: Mátyé Gyuláné – Munkaszám: 90. 343. – Szerkesztésért felel: Kapovits Albert, a Központi Előrejelző Intézet igazgatója

Készíti: a KEI Rövidtávú Előrejelző Osztálya – Szakmai felelős: Németh Lajos osztályvezető – Megjelenik naponként
Megrendelhető: 1024 Budapest, II., Kitaibel Pál utca 1. – Pénzügyi Osztály – Telefon: 353-500
Jelmagyarázat a havi mellékletben

IDŐJÁRÁSI NAPIJELENTÉS

ЕЖЕДНЕВНЫЙ МЕТЕОРОЛОГИЧЕСКИЙ БЮЛЛЕТЕНЬ • DAILY WEATHER REPORT
BULLETIN QUOTIDIEN DE TEMPS • TÄGLICHER WETTERBERICHT

103. évfolyam 186. szám + Budapest + 1990. július 5. csütörtök

Az időjárási helyzet és a várható időjárás:

A Kelet-Európa felett örvénylő ciklon lassanként gyengül, felhőzete eltávolodik a Kárpát-medencétől. Ugyanakkor nyugat felől újabb nedves léghullám, a Brit-szigetek felett található ciklon hidegfrontja közeledik térségünk felé. Emiatt a következő 36 órában hazánkban változékony időre számíthatunk, az ilyenkor szokásosnál mintegy 5–6 fokkal alacsonyabb csúcshőmérsékletekkel.

Magyarországon szerdán többnyire erősen felhős idő volt, sokfelé esett az eső, záporeső. Főleg délen és keleten zivatarok is kialakultak. A ma (csütörtök) reggelig lehullott csapadék mennyisége általában 1 és 10 mm között volt, de például Kistelekről 28, Hidasnémetiből 30, Mohácsról 31 mm-t jelentettek. A hőmérséklet csúcsértéke az ország nagy részén 22, 27, északnyugaton 18, 21 fok között alakult. Ma hajnalra általában 10, 15 fokig hűlt le a levegő. Délelőtt jobbára napos, a keleti megyékben helyenként erősen felhős idő volt. Csak egy-két helyen fordult elő gyenge eső, zápor. 11 órakor általában 16, 22 fokot mértek.

A Balaton vizének hőmérséklete Siófoknál 11 órakor 19 fok volt.

Ma 12 órakor Budapesten a hőmérséklet 22 fok, a tengerszintre átszámított légnyomás 1010 hPa, alig változik.

Várható időjárás péntek estig:

Folytatódik az évszakhoz képest hűvös idő.
Lassanként keleten is csökken, majd estétől nyugat felől ismét többször erősen megnövekszik a felhőzet és eső, záporeső, helyenként zivatar is várható.
A nyugati, délnyugati, pénteken napközben az északnyugati szél sokfelé megerősödik.
A legalacsonyabb éjszakai hőmérséklet 12 és 17,
a legmagasabb nappali hőmérséklet pénteken 19 és 24 fok között alakul.

Jenki Szilvia s. k.

Távolabbi kilátások szombattól -- keddig:

Változékony, az évszakhoz képest kissé hűvös időre kell számítani a következő napokban. Eleinte sok lesz a napsütés, de gyakran megerősödik az északi szél, majd vasárnaptól napos és felhős időszakok váltogatják egymást, kisebb esők is kialakulhatnak.
A legalacsonyabb hajnali hőmérséklet 11, 16 fok között,
a legmagasabb nappali hőmérséklet 21, 26 fok között alakul.
Jelentős mennyiségű (legalább napi 5 mm) csapadék az ország területének 40 százalékán várható az időszak közepén.

Középtávú Előrejelző Csoport

A hőmérséklet napi középértéke és eltérése a sokévi átlagtól (Budapest belterületén):

1990. július 4.	19,1°C	-2,5°C

1871 óta ezen a napon Budapesten előfordult

legmagasabb hőmérséklet:	38,0°C (1950)
legalacsonyabb hőmérséklet:	10,2°C (1899)

LEGMAGASABB HŐMÉRSÉKLET

1990. VII. 4.

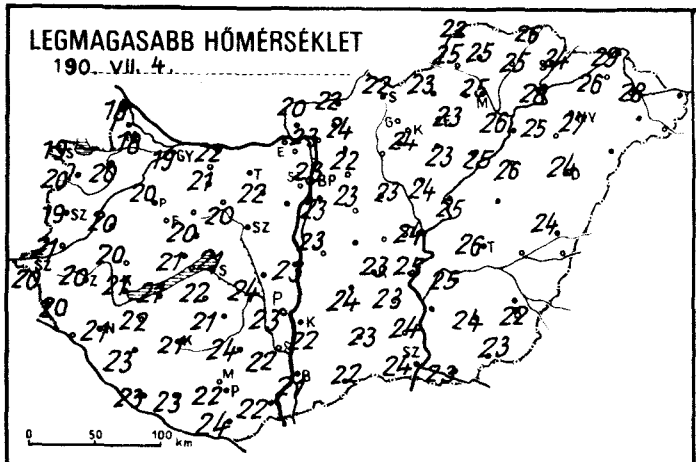

LEGALACSONYABB HŐMÉRSÉKLET

1990. VII. 5.

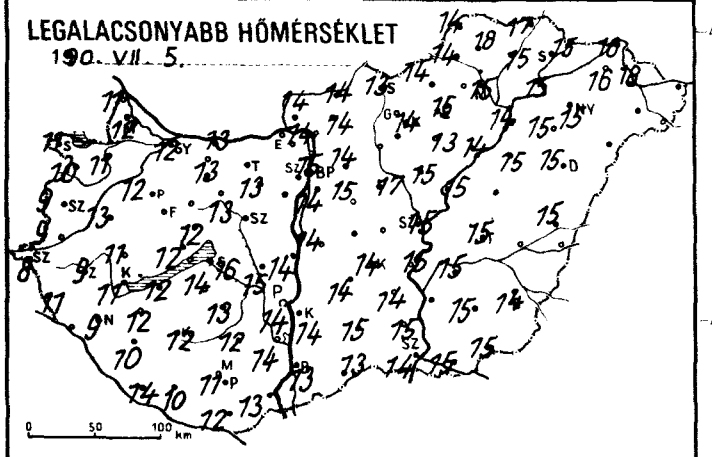

RADIÁCIÓS MINIMUM

1990. VII. 5.

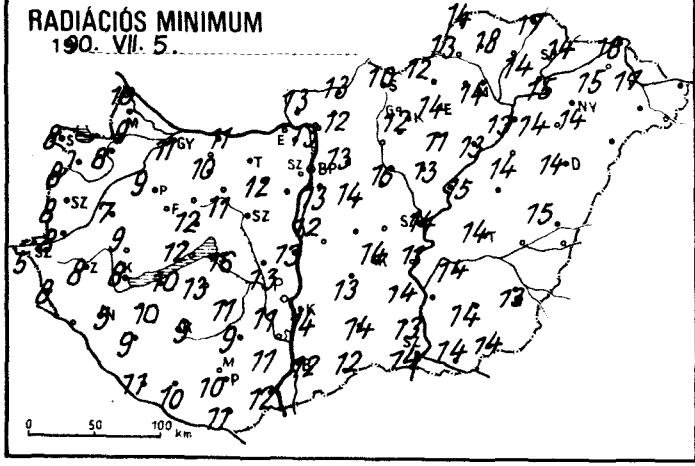

24 órás CSAPADÉKELOSZLÁS

1990. VII. 4. 7h -tól VII. 5. 7h -ig.

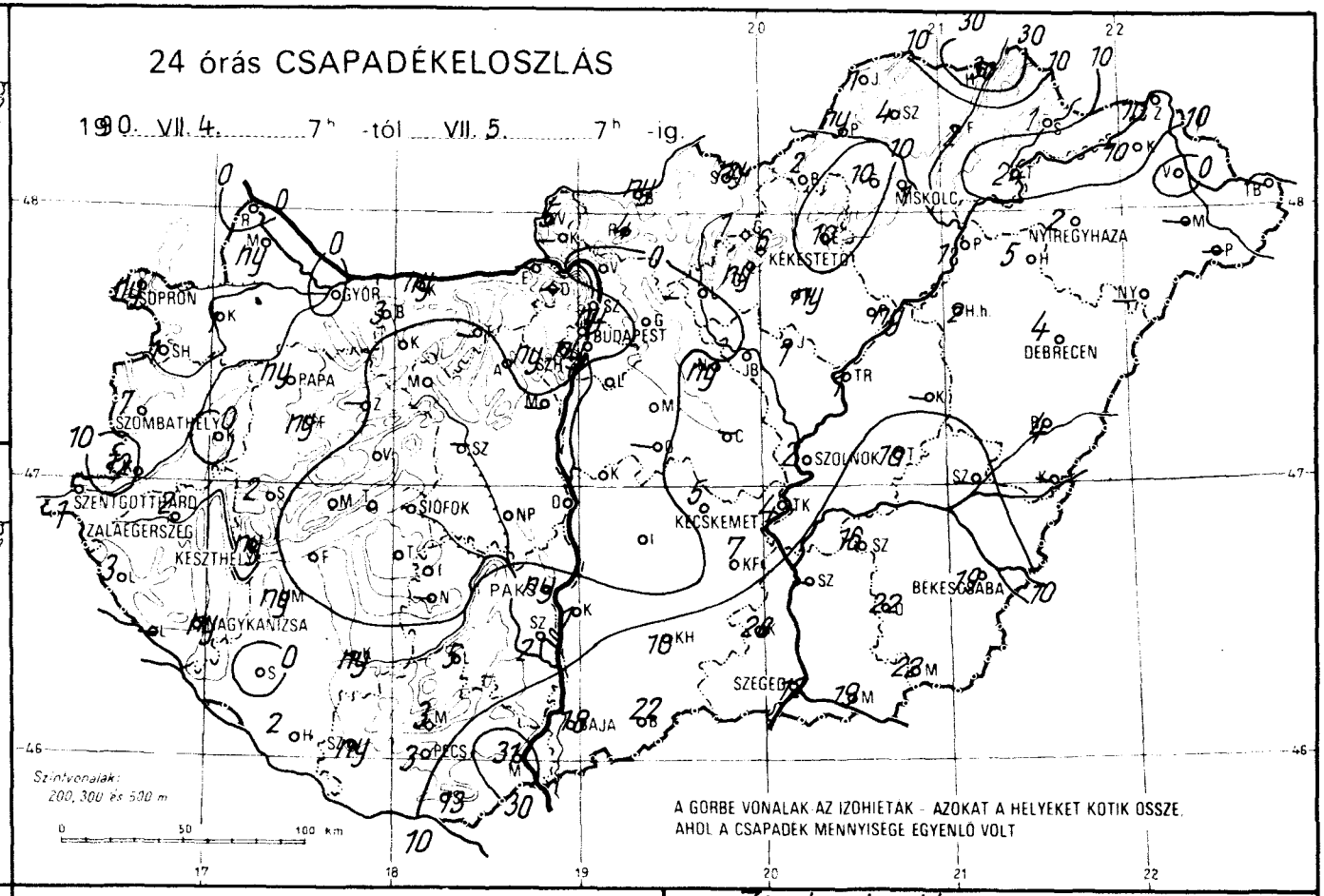

NAPFÉNYTARTAM

1990. VII. 4.

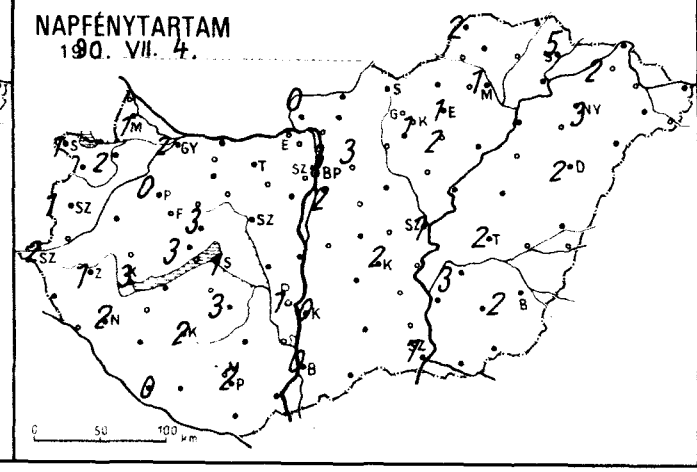

Zivatareloszlás

1990. VII. 4. 7h - VII. 5. 7h-ig.

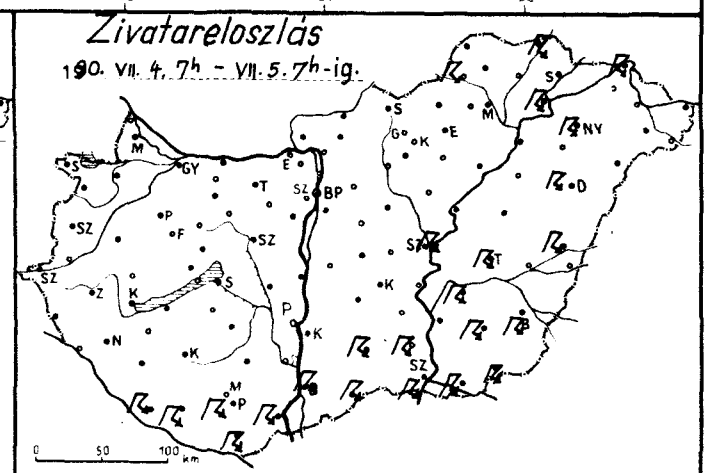

1990.VII.5. 07 h-ig az utolsó 24 óra adatai						Előző nap napos órái
állomás	csapadék (mm)		max. hőmérséklet	min. hőmérséklet	rad. min.	
Győr	.		19	12	11	2
Kapuvár	1	⩔ ⌓	20	11	8	2
Mosonmagyaróvár	ny	, ⌓	18	12	9	1
Rajka	.	⌓	18	11	10	
Sopron	ny		19	11	8	1
Sopronhorpács	1	⌓	20	10	8	1
Káld	.	⌓	20	13	7	
Körmend	12	⩔ ⌓	21	9	8	
Szentgotthárd	1	⩔ ⌓	20	8	5	2
Szombathely	7	⩔	19	9	8	1
Lenti	3		20	11	8	
Letenye	–		–	–	–	
Nagykanizsa	ny	⩔ ⌓	21	9	5	2
Zalaegerszeg	2	⩔ ⌓	20	9	8	1
Farkasgyepű	ny		21	10	8	
Keszthely	ny	⩔ ⌓	21	11	8	3
Mencshely	.		19	11	9	3
Pápa	ny	⩔	20	12	9	0
Sümeg	2	⌓	20	11	9	
Tihany	.	⌓	21	12	12	
Veszprém	.		20	12	12	3
Zirc	–		–	–	–	
Fonyód	.		21	12	10	
Homokszt. györgy	2	⩕	23	14	11	0
Kaposvár	ny		21	12	9	2
Marcali	ny	⌓	22	12	10	
Siófok	.		21	16	16	1
Somogyszob	.	⌓	23	10	9	
Tab	.	=	22	14	13	
Bábolna	3		21	14	13	
Esztergom	–		–	–	–	
Kisbér	.		21	13	10	
Komárom	ny	=	22	13	11	
Tatabánya	–		–	–	–	
Alcsútdoboz	.	=	22	13	12	
Dunaújváros	.		23	14	13	
Martonvásár	–		–	–	–	
Mór	.	=	20	13	11	
Sárbogárd	.	=	24	15	13	
Székesfehérvár	–		–	–	–	
Iregszemcse	.		21	13	11	3
Lengyel	5	⩔	24	12	9	
Paks	ny	⩔ =	23	14	11	1
Szekszárd	2		22	14	11	
Árpádtető	3		20	12	10	
Mohács	31	⩕ =	22	13	12	
Pécs	3	⩕	22	11	10	2
Siklós	13	⩕ =	24	12	11	
Szigetvár	ny	⩕ =	23	10	10	
Budaörs	ny		22	14	12	
Bp. Lőrinc	.	=	23	14	13	2
Bp. Met. Int.	ny	,	23	15	–	3
Bp. Szab. hegy	ny	, =	20	11	11	
Cegléd	–		–	–	–	
Dobogókő	–		–	–	–	
Gödöllő	.		22	14	13	3
Királyrét	–		–	–	–	
Monor	.	=	23	15	14	
Nagykáta	ny		23	17	16	
Szentendre	–	.	–	–	–	

1990.VII.5. 07 h-ig az utolsó 24 óra adatai						Előző nap napos órái
állomás	csapadék (mm)		max. hőmérséklet	min. hőmérséklet	rad. min.	
Vác	.	=	23	14	13	
Vámosmikola	5	=	20	14	13	0
Baja	18	⩕	21	13	12	0
Bácsalmás	22	⩕ =	22	13	12	
Izsák	.		24	14	13	
Kalocsa	1		22	14	14	0
Kecskemét	5	⩔ ⌓	23	14	14	2
Kiskunfélegyháza	7		23	14	14	
Kiskunhalas	10	⩕ ⌓	23	15	14	
Kunszentmiklós	.	=	23	14	12	
Tiszakécske	4	=	25	15	11	
Balassagyarmat	ny	⩔	22	14	13	
Romhány	4	⌓	24	14	12	
Salgótarján	ny		22	13	10	
Eger	10	=	23	15	14	1
Galyatető	1	≡	18	11	10	
Gyöngyös	ny		24	14	12	
Kékestető	6	⩔ ≡	15	11	9	1
Kompolt	ny		23	13	11	2
Lőrinci	–		–	–	–	
Poroszló	ny	⌓	25	14	13	
Jászapáti	1	⩔ =	24	15	13	
Jászberény	.	⌓	24	15	14	
Karcag	–		–	–	–	
Szolnok	2	⩕	24	15	14	1
Tiszaroff	1	⩔ =	25	15	15	
Túrkeve	10	⩕	26	15	14	2
Kistelek	28	⩕ =	24	15	13	
Makó	19	⩕	23	15	14	
Szeged	12	⩕	24	14	14	1
Szentes	–		–	–	–	
Borsodnádasd	2	⩔ =	23	14	12	
Füged	2	=	25	15	14	
Hidasnémeti	30	⩕ =	26	17	17	
Jósvafő	1	⌓	22	14	14	2
Lillafüred	10	⩔ =	23	13	12	
Miskolc	1	⩔ ≡	25	15	14	1
Putnok	ny	⩕	25	14	13	
Sárospatak	1	=	24	15	14	5
Szendrőlád	4	⌓	25	18	18	
Tokaj	24	⩕ =	28	15	15	
Kisvárda	10	=	26	16	15	2
Mátészalka	–		–	–	–	
Nyíregyháza	2	⩕	27	15	14	3
Nyírlugos	–		–	–	–	
Pátyod	–		–	–	–	
Tiszabecs	–		–	–	–	
Vásárosnamény	.	=	28	18	17	
Záhony	10	⩕ =	29	16	16	
Berettyóújfalu	4	⩕ =	24	15	15	
Debrecen	4	⩕	24	15	14	2
Hajdúdorog	5	=	25	15	14	
Hortobágy	2		26	15	14	
Körösszakál	–		–	–	–	
Polgár	1	=	26	14	13	
Békéscsaba	19	⩕ =	22	14	13	2
Mezőhegyes	22	⩕	23	15	14	
Orosháza	22	⩕	24	15	14	
Szarvas	16	⩕ =	25	15	14	3
Szeghalom	–		–	–	–	

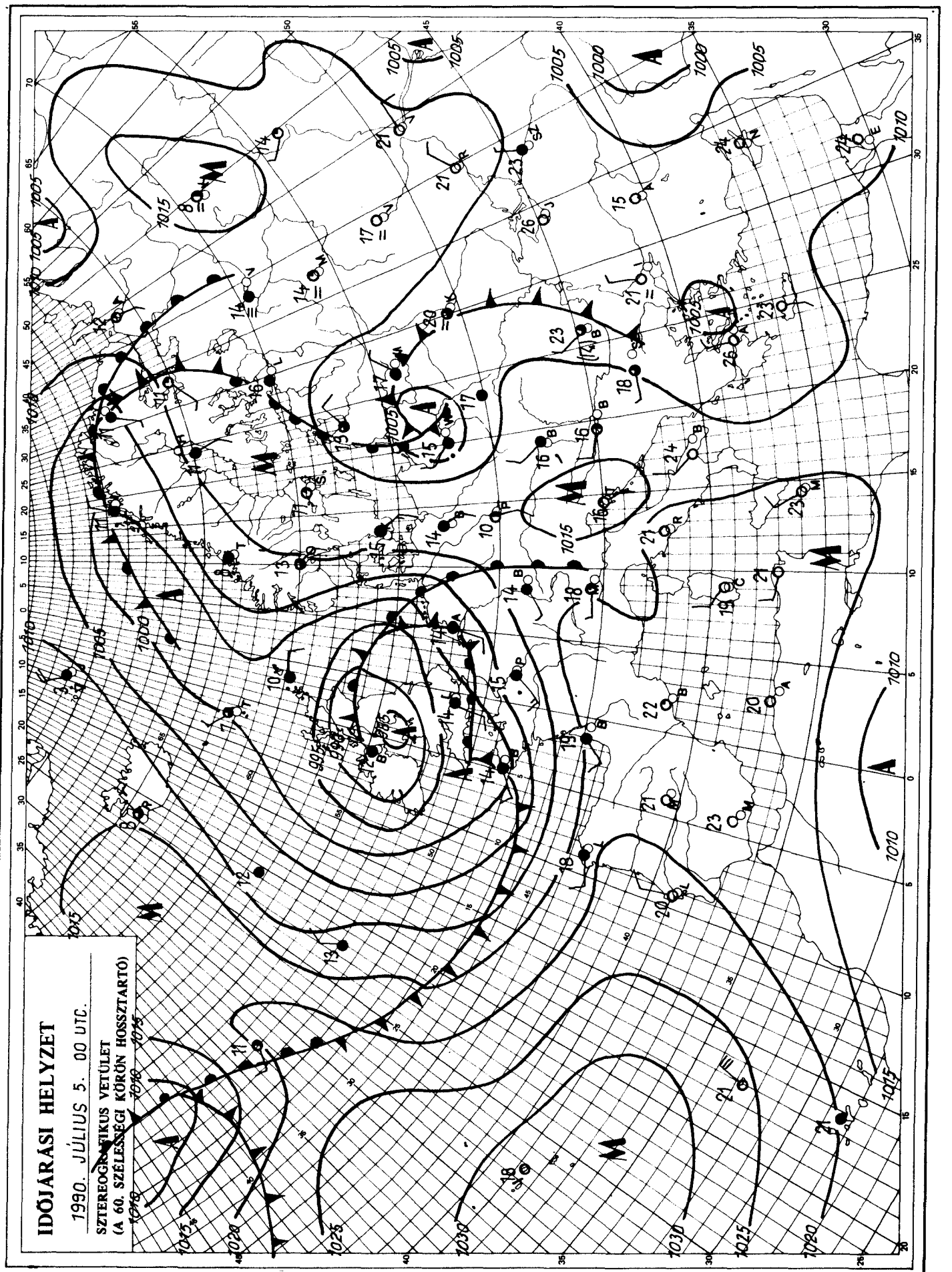

KIADJA: ORSZÁGOS METEOROLÓGIAI SZOLGÁLAT
Kiadásért felel: Barát József, az Országos Meteorológiai Szolgálat elnöke — Készült: az Országos Meteorológiai Szolgálat Nyomdájában, Budapest — Felelős vezető: Máthé Gyuláné — Munkaszám: 90.344. — Szerkesztésért felel: Kapovits Albert, a Központi Előrejelző Intézet igazgatója

Készíti: a KEI Rövidtávú Előrejelző Osztálya — Szakmai felelős: Németh Lajos osztályvezető — Megjelenik naponként
Megrendelhető: 1024 Budapest, II., Kitaibel Pál utca 1. — Pénzügyi Osztály — Telefon: 353-500
Jelmagyarázat a havi mellékletben

IDŐJÁRÁSI NAPIJELENTÉS

ЕЖЕДНЕВНЫЙ МЕТЕОРОЛОГИЧЕСКИЙ БЮЛЛЕТЕНЬ • DAILY WEATHER REPORT
BULLETIN QUOTIDIEN DE TEMPS • TÄGLICHER WETTERBERICHT

103. évfolyam 187. szám + Budapest + 1990. július 6. péntek

Az időjárási helyzet és a várható időjárás:

Grönlandtól a Skandináv-félszigeten át egészen a Fekete-tengerig több középpontú ciklonrendszer húzódik, hatására kontinensünk nagy részén igen változékony az időjárás. Ma reggel széles felhőzetű hidegfront húzódott a Stockholm–Varsó–Budapest-vonal mentén. Sokfelé esett az eső Észak- és Közép-Európában. A front rövidesen átvonul a Kárpát-medencén és mögötte szombaton átmenetileg szárazabb levegő érkezik.

Magyarországon csütörtökön keleten, északkeleten változóan felhős idő volt, reggel néhol szemerkélt az eső. Az ország többi részén a napsütés volt a jellemző. A ma reggel 7 óráig lehullott csapadék mennyisége sehol sem haladta meg az 1 mm-t. A hőmérséklet csúcsértéke 21 és 27 fok között alakult. Ma reggelre általában 12, 16 fokig csökkent a hőmérséklet. Éjszaka egy hidegfront széles felhőzete érte el az országot, hatására a Dunántúlon beborult az ég és délelőtt sokfelé volt eső. A keleti megyékben ugyanakkor hosszabb-rövidebb időszakokra kisütött a Nap. A Dunántúlon és a főváros környékén megerősödött, időnként viharossá fokozódott az északnyugati szél. A hőmérséklet 11 órakor a Duántúlon csupán 13, 19, másutt 20 és 24 fok között alakult.

A Balaton vizének hőmérséklete Siófoknál 11 órakor 19 fok volt.

Ma 12 órakor Budapesten a hőmérséklet 18 fok, a tengerszintre átszámított légnyomás 1012 hPa, mérsékelten emelkedik.

Várható időjárás szombat estig:

Ma mindenütt beborul az ég, és sokfelé várható eső, főként keleten helyenként zivatar. Szombaton csökken a felhőzet és a kisebb felhőátvonulásokból már csak keleten lehet egy-egy átfutó zápor. Az északi, északnyugati szél sokfelé lesz erős, a Dunántúlon időnként viharos, majd holnap késő délutántól mérséklődik a szél. A legalacsonyabb éjszakai hőmérséklet 9, 14, a legmagasabb nappali hőmérséklet 19 és 24 fok között alakul.

Nadrai Attila s. k

A hőmérséklet napi középértéke és eltérése a sokévi átlagtól (Budapest belterületén):

1990. július 5.	19,9°C	-1,6°C

1871 óta ezen a napon Budapesten előfordult

legmagasabb hőmérséklet:	37,4°C (1950)
legalacsonyabb hőmérséklet:	10,3°C (1923)

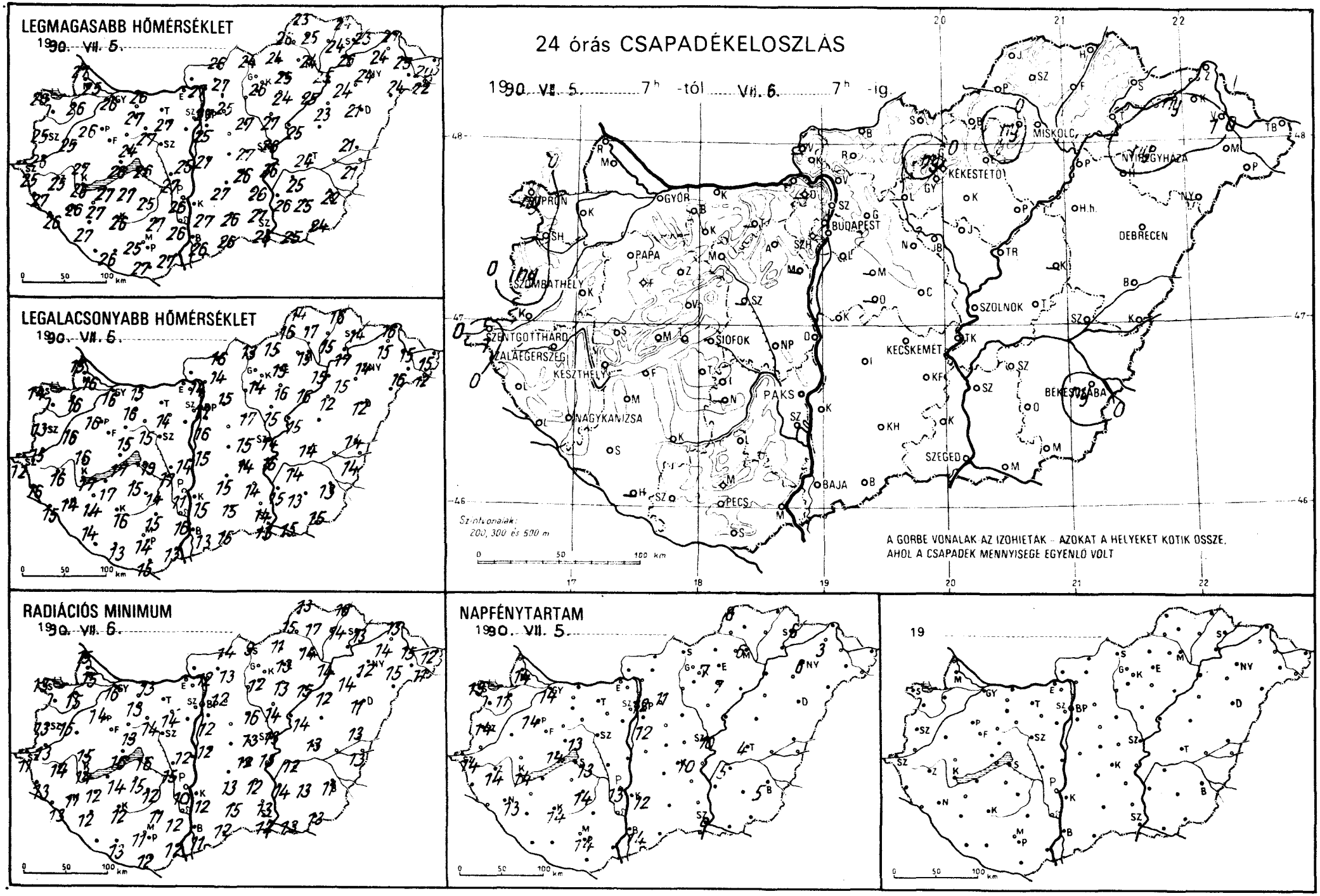
LEGMAGASABB HŐMÉRSÉKLET
1990. VII. 5.
LEGALACSONYABB HŐMÉRSÉKLET
1990. VII. 5.
24 órás CSAPADÉKELOSZLÁS
1990. VII. 5. 7h -tól VII. 6. 7h -ig.
GYŐR
BUDAPEST
MISKOLC
NYÍREGYHÁZA
KÉKESTETŐ
DEBRECEN
PAPA
SZOMBATHELY
SZENTGOTTHÁRD
KESZTHELY
SIÓFOK
PAKS
NAGYKANIZSA
KECSKEMÉT
SZOLNOK
BÉKÉSCSABA
SZEGED
BAJA
PÉCS
Szintvonalak: 200, 300 és 500 m
A GÖRBE VONALAK AZ IZOHIETÁK – AZOKAT A HELYEKET KÖTIK ÖSSZE, AHOL A CSAPADÉK MENNYISÉGE EGYENLŐ VOLT
RADIÁCIÓS MINIMUM
1990. VII. 6.
NAPFÉNYTARTAM
1990. VII. 5.
19

1990.VII.6. 07 h-ig az utolsó 24 óra adatai						Előző nap napos órái
állomás	csapadék (mm)		max. hőmérséklet	min. hőmérséklet	rad. min.	
Győr	.		26	16	16	14
Kapuvár	.	⌓	26	16	15	11
Mosonmagyaróvár	.	=	25	16	15	14
Rajka	.		27	15	15	
Sopron	ny	▽	26	14	13	13
Sopronhorpács	–		–	–	–	–
Káld	.	⌓	26	16	15	
Körmend	.		26	15	13	
Szentgotthárd	1	▽	25	12	11	14
Szombathely	ny		25	13	13	14
Lenti	.		27	16	13	
Letenye	.		26	15	13	
Nagykanizsa	.	⌓	26	14	11	13
Zalaegerszeg	.		26	16	14	14
Farkasgyepű	.		21	11	8	
Keszthely	.	⌓	26	17	14	14
Mencshely	.		25	15	14	14
Pápa	.		26	16	14	14
Sümeg	.		27	16	15	
Tihany	.	⌓	26	17	16	
Veszprém	.		24	15	13	13
Zirc	.		24	15	13	
Fonyód	.		27	17	14	
Homokszt. györgy	–		–	–	–	–
Kaposvár	.		26	16	12	14
Marcali	.		27	14	12	
Siófok	.		26	19	16	13
Somogyszob	.		27	14	12	
Tab	.	=	27	15	15	
Bábolna	–		–	–	–	
Esztergom	–		–	–	–	
Kisbér	.		27	16	13	
Komárom	.		26	15	13	
Tatabánya	–		–	–	–	
Alcsútdoboz	.		27	14	14	
Dunaújváros	.		25	14	12	
Martonvásár	–		–	–	–	
Mór	.	=	27	15	14	
Sárbogárd	.		27	17	15	
Székesfehérvár	–		–	–	–	
Iregszemcse	.		25	14	12	14
Lengyel	.		27	15	11	
Paks	.	⌓	26	11	10	13
Szekszárd	.		26	16	12	
Árpádtető	.		23	16	13	
Mohács	.		27	13	12	
Pécs	.		25	14	11	14
Siklós	.	⌓	27	15	12	
Szigetvár	.	⌓	26	13	13	
Budaörs	.		26	15	13	12
Bp. Lőrinc	.		25	16	12	12
Bp. Met. Int.	.		27	17	–	12
Bp. Szab. hegy	.		22	14	13	
Cegléd	.	⌓	27	15	13	
Dobogókő	–		–	–	–	
Gödöllő	.		25	15	12	11
Királyrét	.	⌓	25	11	10	
Monor	–		–	–	–	
Nagykáta	.	=	27	17	16	
Szentendre	.		28	16	14	

1990.VII.6. 07 h-ig az utolsó 24 óra adatai						Előző nap napos órái
állomás	csapadék (mm)		max. hőmérséklet	min. hőmérséklet	rad. min.	
Vác	.		27	14	12	
Vámosmikola	–		–	–	–	–
Baja	.	⌓	26	13	11	14
Bácsalmás	.		26	15	12	
Izsák	.		27	15	13	
Kalocsa	.		27	15	12	12
Kecskemét	.	⌓	26	14	12	10
Kiskunfélegyháza	.	⌓	26	14	12	
Kiskunhalas	.	⌓	26	15	15	
Kunszentmiklós	.		27	15	12	
Tiszakécske	.	⌓	26	16	13	
Balassagyarmat	.	⌓	26	16	14	
Romhány	.	⌓	27	14	13	
Salgótarján	.		24	13	9	
Eger	.	=	25	15	13	7
Galyatető	ny	▽	18	13	10	
Gyöngyös	.	=	26	14	12	
Kékestető	.	≡	17	13	10	7
Kompolt	.	⌓	24	16	13	7
Lőrinci	–		–	–	–	
Poroszló	.	⌓	25	16	15	
Jászapáti	.	⌓	27	15	14	
Jászberény	.	⌓	26	15	14	
Karcag	–		–	–	–	
Szolnok	.	≡	26	14	13	10
Tiszaroff	.		25	15	14	
Túrkeve	.	⌓	24	14	13	4
Kistelek	.	=	27	14	13	
Makó	.	⌓	25	15	13	
Szeged	.	⌓	25	13	12	9
Szentes	.		26	15	14	
Borsodnádasd	.	⌓	24	15	11	
Füged	.	=	24	15	14	
Hidasnémeti	.	=	24	16	16	
Jósvafő	.	≡	23	14	13	8
Lillafüred	ny		22	15	14	
Miskolc	.	=	24	15	14	6
Putnok	.	⌓	26	16	15	
Sárospatak	.	=	23	14	13	6
Szendrőlád	.	⌓	25	17	17	
Tokaj	.		26	17	16	
Kisvárda	ny	=	24	15	14	3
Mátészalka	.	⌓	24	16	15	
Nyíregyháza	ny	=	24	14	12	4
Nyírlugos	–		–	–	–	
Pátyod	.	⌓	22	12	11	
Tiszabecs	.		20	15	12	
Vásárosnamény	1	⌓	25	15	15	
Záhony	.	⌓	27	16	15	
Berettyóújfalu	.	⌓	21	14	13	
Debrecen	.	⌓	21	12	11	6
Hajdúdorog	.	⌓	24	15	14	
Hortobágy	.		23	12	12	
Körösszakál	.		21	14	13	
Polgár	.	=	25	15	14	
Békéscsaba	ny	⌓	22	13	11	5
Mezőhegyes	.	⌓	24	15	13	–
Orosháza	.	⌓	25	13	13	
Szarvas	.	⌓	25	14	12	5
Szeghalom	–		–	–	–	

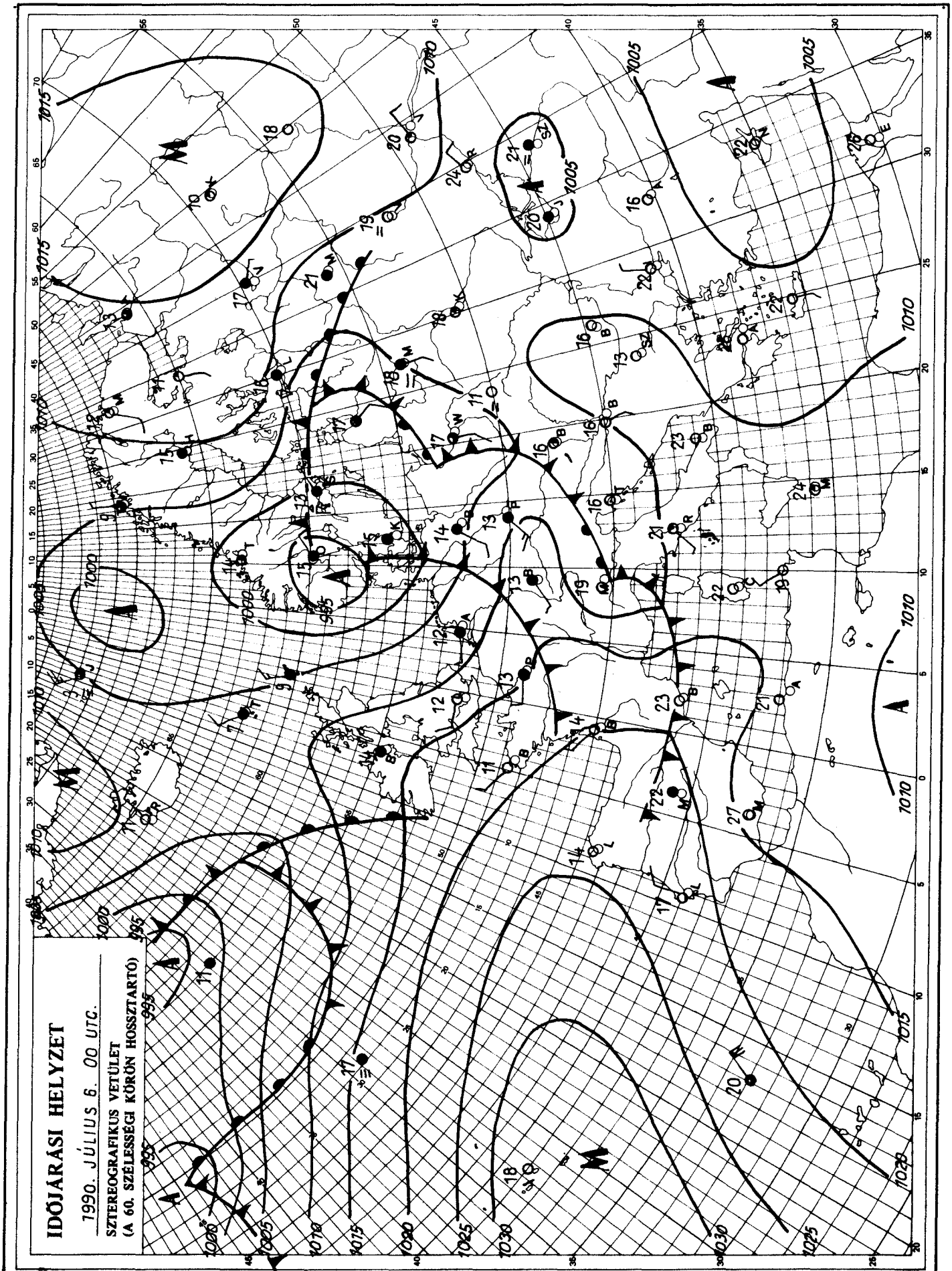

KIADJA: ORSZÁGOS METEOROLÓGIAI SZOLGÁLAT
Kiadásért felel: Barát József, az Országos Meteorológiai Szolgálat elnöke — Készült: az Országos Meteorológiai Szolgálat Nyomdájában, Budapest — Felelős vezető: Máthé Gyuláné — Munkaszám: 0.345.— Szerkesztésért felel: Kapovits Albert, a Központi Előrejelző Intézet igazgatója

Készíti: a KEI Rövidtávú Előrejelző Osztálya — Szakmai felelős: Németh Lajos osztályvezető — Megjelenik naponként
Megrendelhető: 1024 Budapest, II., Kitaibel Pál utca 1. — Pénzügyi Osztály — Telefon: 353-500
Jelmagyarázat a havi mellékletben

IDŐJÁRÁSI NAPIJELENTÉS

ЕЖЕДНЕВНЫЙ МЕТЕОРОЛОГИЧЕСКИЙ БЮЛЛЕТЕНЬ • DAILY WEATHER REPORT
BULLETIN QUOTIDIEN DE TEMPS • TÄGLICHER WETTERBERICHT

103. évfolyam 188. szám + Budapest + 1990. július 7. szombat

Az időjárási helyzet és a várható időjárás:

Igazi meleg nyári idő Európában inkább csak délen, délkeleten van. Ugyanakkor a kontinens nagyobbik részén változékony és az évszakhoz képest hűvös az időjárás. A Brit-szigeteken, a Balti-tenger mentén, továbbá a Skandináv-félszigeten gyakran erősen felhős az ég, és sokfelé esik az eső, zápor. Ma hajnalra elérte a Balkán-félszigetet, illetve a Fekete-tengert az a légköri front, amely korábban Közép-Európában többhelyütt esőt okozott. A kelet felé sodródó hidegfront nyomában eleinte száraz, később megint nedves léghullámok érkeznek a Kárpát-medence fölé.

Magyarországon pénteken a nyugati és az északi megyékben túlnyomóan borult, másutt változóan felhős idő volt. Előbb a Dunántúlon, később másutt is esett az eső. A szombat reggelig lehullott csapadék mennyisége általában 1 - 7 mm között volt, helyenként azonban többet mértek. Például Tokajon 12, Pátyodon 18, Tiszabecsen pedig 22 mm eső esett. Az esti óráktól nyugat felől csökkent a felhőzet. Pénteken a csúcshőmérséklet nyugaton, északnyugaton jobbára 16 - 20, keleten viszont többnyire 22 - 27 fok között alakult. Szombat hajnalra általában 8 - 13 fokig hűlt le a levegő. Délelőtt keleten is csökkenni kezdett a felhőzet, szórványosan azonban esett az eső. A gyakran erős északnyugati szelet helyenként viharos széllökések kísérték. A hőmérséklet 11 órakor az országban 15 - 19 fok között váltakozott.

A Balaton vizének hőmérséklete Siófoknál 11 órakor 17 fok volt.

Ma 12 órakor Budapesten a hőmérséklet 19 fok, a tengerszintre átszámított légnyomás 1018 hPa, gyengén emelkedik.

Várható időjárás vasárnap estig:

Ma keleten is csökken a felhőzet, és legfeljebb jelentéktelen zápor lehet. Vasárnap eleinte országszerte túlnyomóan napos idő lesz, később nyugat felől egyre gyakrabban növekszik meg erősen a felhőzet. Szórványos eső, zápor várható. Az eleinte még gyakran erős északnyugati szél mérséklődik. Holnap időnként élénk délnyugati, nyugati szél lesz.
A várható legalacsonyabb éjszakai hőmérséklet 7 - 12,
legmagasabb nappali hőmérséklet vasárnap 21 - 26 fok között alakul.

Bozóki István s. k.

A hőmérséklet napi középértéke és eltérése a sokévi átlagtól (Budapest belterületén):

1990. július 6.	17,5°C	-4,1°C

1871 óta ezen a napon Budapesten előfordult

legmagasabb hőmérséklet:	37,0°C (1957)
legalacsonyabb hőmérséklet:	7,7°C (1962)

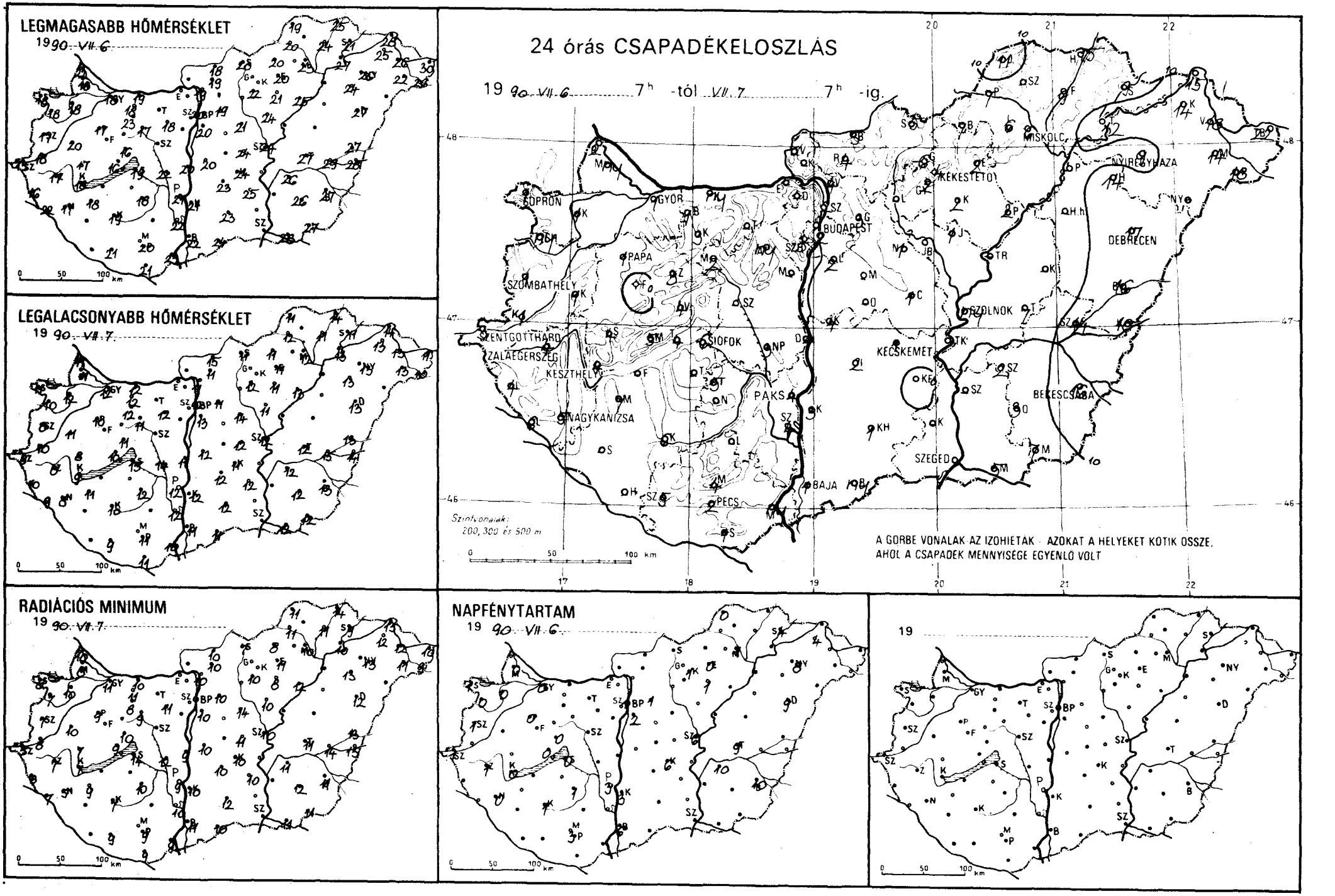
LEGMAGASABB HŐMÉRSÉKLET
1990. VII. 6.
LEGALACSONYABB HŐMÉRSÉKLET
1990. VII. 7.
24 órás CSAPADÉKELOSZLÁS
1990. VII. 6. 7h -tól VII. 7. 7h -ig.
SOPRON
GYŐR
BUDAPEST
MISKOLC
NYÍREGYHÁZA
KÉKESTETŐ
DEBRECEN
PAPA
SZOMBATHELY
SZOLNOK
SZENTGOTTHÁRD
ZALAEGERSZEG
SIÓFOK
KESZTHELY
KECSKEMÉT
BÉKÉSCSABA
PAKS
NAGYKANIZSA
SZEGED
BAJA
PÉCS
Szintvonalak: 200, 300 és 500 m
A GÖRBE VONALAK AZ IZOHIETÁK - AZOKAT A HELYEKET KÖTIK ÖSSZE, AHOL A CSAPADÉK MENNYISÉGE EGYENLŐ VOLT
RADIÁCIÓS MINIMUM
1990. VII. 7.
NAPFÉNYTARTAM
1990. VII. 6.
1990.

19 90.VII.7 07 h-ig az utolsó 24 óra adatai						Előző nap napos órái
állomás	csapadék (mm)		max. hőmérséklet	min. hőmérséklet	rad. min.	
Győr	1		18	12	11	0
Kapuvár	1	∴	18	12	10	0
Mosonmagyaróvár	ny		18	11	8	0
Rajka	2		22	11	10	
Sopron	1	∴	18	11	8	1
Sopronhorpács	ny	∩	18	10	7	0
Káld	1	∩	20	11	10	
Körmend	1		18	10	8	
Szentgotthárd	3	∩	15	8	5	1
Szombathely	1	∩	17	8	7	1
Lenti	4		16	10	8	
Letenye	6	∴	22	9	7	
Nagykanizsa	5	∩	17	8	5	0
Zalaegerszeg	4	∩	17	8	7	1
Farkasgyepű	.	∩	18	10	8	
Keszthely	4	∴	18	9	7	0
Mencshely	5		16	10	9	0
Pápa	1		17	10	9	0
Sümeg	4	∩	17	8	7	
Tihany	4	∩	18	12	11	
Veszprém	4		16	11	10	0
Zirc	3		15	11	9	
Fonyód	–		–	–	–	
Homokszt. györgy	–		–	–	–	
Kaposvár	6	∩	19	10	7	1
Marcali	7	∩	18	11	9	
Siófok	6		19	15	14	0
Somogyszob	–		–	–	–	
Tab	–		–	–	–	
Bábolna	1		18	12	11	
Esztergom	–		–	–	–	
Kisbér	3		23	12	8	
Komárom	ny	=	19	12	10	
Tatabánya	–		–	–	–	
Alcsútdoboz	ny		18	12	11	
Dunaújváros	4		20	11	9	
Martonvásár	–		–	–	–	
Mór	2	=	17	11	9	
Sárbogárd	3	=	22	14	12	
Székesfehérvár	–		–	–	–	
Iregszemcse	5		18	12	10	1
Lengyel	–		–	–	–	
Paks	4		21	12	9	3
Szekszárd	4	∴	22	12	10	
Árpádtető	4		16	9	8	
Mohács	ny	=	23	10	9	
Pécs	2		20	11	9	3
Siklós	1	∴ =	21	11	9	
Szigetvár	5	⊓ =	21	9	9	
Budaörs	2		19	12	10	
Bp. Lőrinc	2		20	13	10	2
Bp. Met. Int.	2	=	20	12	–	1
Bp. Szab. hegy	3		15	10	10	
Cegléd	1	∩	24	12	11	
Dobogókő	–		–	–	–	
Gödöllő	3		19	11	10	1
Királyrét	–		–	–	–	
Monor	–		–	–	–	
Nagykáta	1		21	14	14	
Szentendre	2		19	–	10	

19 90.VII.7 07 h-ig az utolsó 24 óra adatai						Előző nap napos órái
állomás	csapadék (mm)		max. hőmérséklet	min. hőmérséklet	rad. min.	
Vác	4	=	19	11	10	
Vámosmikola	–		–	–	–	–
Baja	1		22	11	11	6
Bácsalmás	ny		24	11	10	
Izsák	2	=	23	12	10	
Kalocsa	3		21	12	10	3
Kecskemét	1	∩	24	11	10	6
Kiskunfélegyháza	.	∩	25	12	10	
Kiskunhalas	1	∩	23	12	12	
Kunszentmiklós	4	=	20	12	10	
Tiszakécske	–		–	–	–	
Balassagyarmat	5		18	15	10	
Romhány	4		19	11	10	
Salgótarján	5		20	11	7	
Eger	2	=	20	11	11	0
Galyatető	6	∴	17	7	6	
Gyöngyös	2	∴	22	12	10	
Kékestető	4	≡	16	8	7	1
Kompolt	2		21	11	8	1
Lőrinci	–		–	–	–	
Poroszló	2	∩	25	13	12	
Jászapáti	1	∴	24	11	10	
Jászberény	–		–	–	–	
Karcag	–		–	–	–	
Szolnok	ny	∩	24	12	10	6
Tiszaroff	–		–	–	–	
Túrkeve	7		27	12	11	9
Kistelek	–		–	–	–	
Makó	5	∴	28	12	11	
Szeged	–		–	–	–	
Szentes	–		–	–	–	
Borsodnádasd	7		20	11	8	
Füged	9		24	11	11	
Hidasnémeti	15	∴ =	25	14	14	
Jósvafő	11	∴ ≡	19	11	11	0
Lillafüred	6	=	20	11	10	
Miskolc	6	=	23	12	10	1
Putnok	7	∩	20	12	11	
Sárospatak	9	=	21	11	9	4
Szendrőlád	–		–	–	–	
Tokaj	12	=	27	13	12	
Kisvárda	14	=	25	13	12	4
Mátészalka	14		22	13	11	
Nyíregyháza	9	∴	26	13	13	8
Nyírlugos	–		–	–	–	
Pátyod	18	∴	26	10	9	
Tiszabecs	22	∴ =	30	11	10	
Vásárosnamény	18	=	26	13	12	
Záhony	15	=	28	14	13	
Berettyóújfalu	16	∴	27	13	13	
Debrecen	17	∴ ∩	27	13	12	9
Hajdúdorog	14	=	24	13	13	
Hortobágy	–		–	–	–	
Körösszakál	18		28	14	13	
Polgár	–		–	–	–	
Békéscsaba	16	∴ =	27	13	11	10
Mezőhegyes	7		27	12	11	–
Orosháza	3	∩	26	12	12	
Szarvas	2	∴ ∩	26	12	11	10
Szeghalom	14	=	29	15	14	

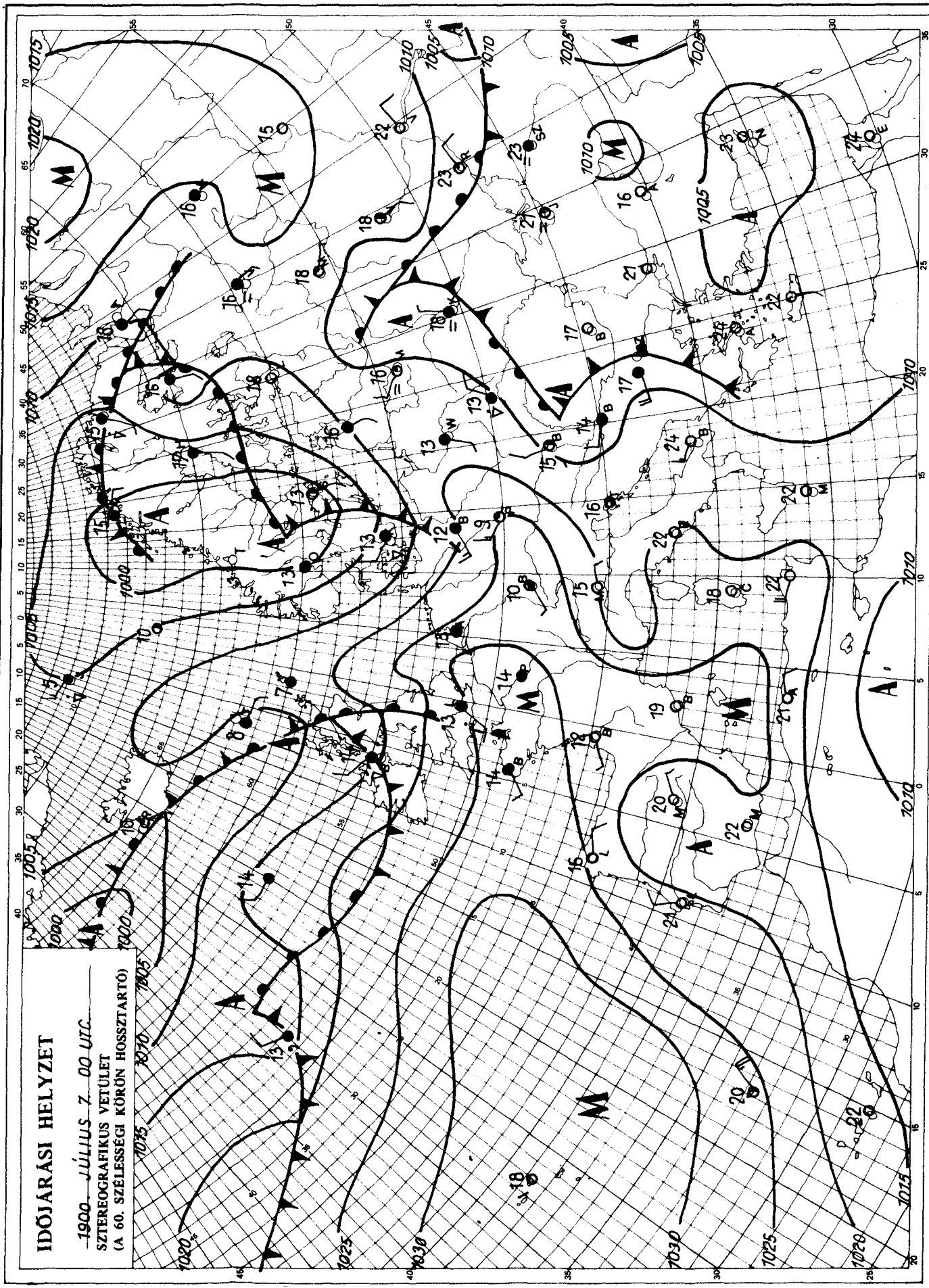

KIADJA: ORSZÁGOS METEOROLÓGIAI SZOLGÁLAT
Kiadásért felel: Barát József, az Országos Meteorológiai Szolgálat elnöke — Készült: az Országos Meteorológiai Szolgálat Nyomdájában, Budapest — Felelős vezető: Máthé Gyuláné — Munkaszám: 90.346.— Szerkesztésért felel: Kapovits Albert, a Központi Előrejelző Intézet igazgatója

Készíti: a KEI Rövidtávú Előrejelző Osztálya — Szakmai felelős: Németh Lajos osztályvezető — Megjelenik naponként
Megrendelhető: 1024 Budapest, II., Kitaibel Pál utca 1. — Pénzügyi Osztály — Telefon: 353-500
Jelmagyarázat a havi mellékletben

IDŐJÁRÁSI NAPIJELENTÉS

ЕЖЕДНЕВНЫЙ МЕТЕОРОЛОГИЧЕСКИЙ БЮЛЛЕТЕНЬ • DAILY WEATHER REPORT
BULLETIN QUOTIDIEN DE TEMPS • TÄGLICHER WETTERBERICHT

103. évfolyam 189. szám + Budapest + 1990. július 8. vasárnap

Az időjárási helyzet és a várható időjárás:

Igen kevés helyen van mostanában szárazföldünkön nyári, meleg idő. Csak a Kelet-Európai-síkság északi felén, valamint a Ibériai-félsziget környékén sok a napsütés, s ott 25 fok fölött van a hőmérséklet csúcsértéke. A kontinens többi része fölött időjárási frontok haladnak, gyors egymásutánban, gyakran esős, többnyire hűvös időt okoznak.

A frontok határozzák meg hazánk időjárását is. Egyikük nyomában szombaton a Dunántúlon viharossá fokozódott a szél, az északkeleti országrészben pedig még napközben is gyakran volt borult az ég, az eső is ott esett legtovább. A vasárnap reggel 7 óráig lehullott eső mennyisége csapadéknyom és 5 mm között volt. Vasárnap hajnalban a Kisalföld nyugati határán újból megeredt az eső, csapadéknyomnál több azonban ott sem esett. A hőmérséklet csúcsértéke szombaton 18 és 23 fok között alakult, vasárnap hajnalra 7, 13 fokig csökkent a hőmérséklet. Délelőtt nyugat felől lassanként tovább növekedett a felhőzet, gyenge eső csupán nyugaton fordult elő. A hőmérséklet 11 órára 16, 20 fokig emelkedett.

A Balaton vizének hőmérséklete Siófoknál 11 órakor 18 fok volt.

Ma 12 órakor Budapesten a hőmérséklet 20 fok, a tengerszintre átszámított légnyomás 1018 hPa, alig változott.

Várható időjárás hétfő estig:

Átmenetileg mindenütt beborul az ég, és többfelé lesz gyönge eső, záporeső. Holnap napközben naposabbra fordul az idő.
A nyugatias szél megélénkül, a Duántúlon holnap délelőtt többször megerősödik.
A legalacsonyabb éjszakai hőmérséklet: 10, 15,
a legmagasabb nappali hőmérséklet hétfőn: 20, 25 fok között várható.

Bártfai Erzsébet s. k.

A hőmérséklet napi középértéke és eltérése a sokévi átlagtól (Budapest belterületén):

1990. július 7.	16,0°C	-5,6°C

1871 óta ezen a napon Budapesten előfordult

legmagasabb hőmérséklet:	35,0°C (1957)
legalacsonyabb hőmérséklet:	9,7°C (1911)

LEGMAGASABB HŐMÉRSÉKLET

19 90. VII. 7.

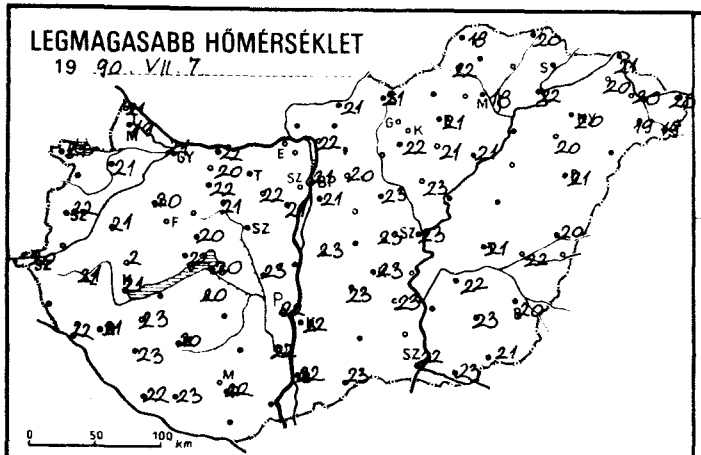

LEGALACSONYABB HŐMÉRSÉKLET

19 90. VII. 8.

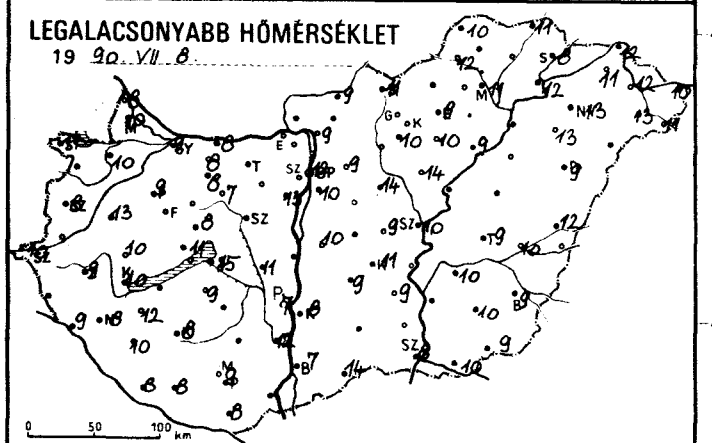

RADIÁCIÓS MINIMUM

19 90. VII. 8.

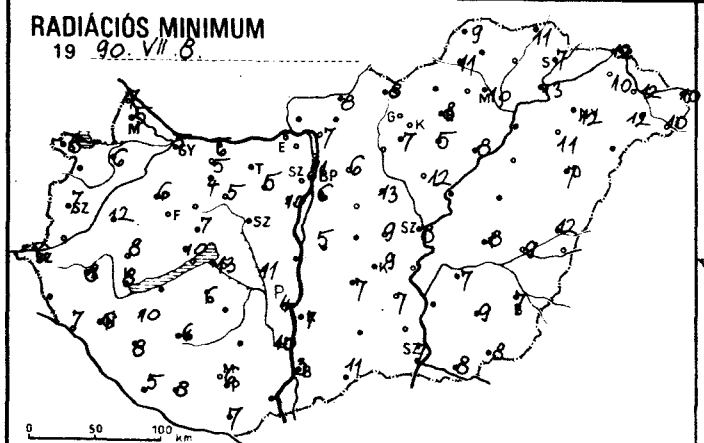

24 órás CSAPADÉKELOSZLÁS

19 90. VII. 7. 7h -tól VII. 8. 7h -ig.

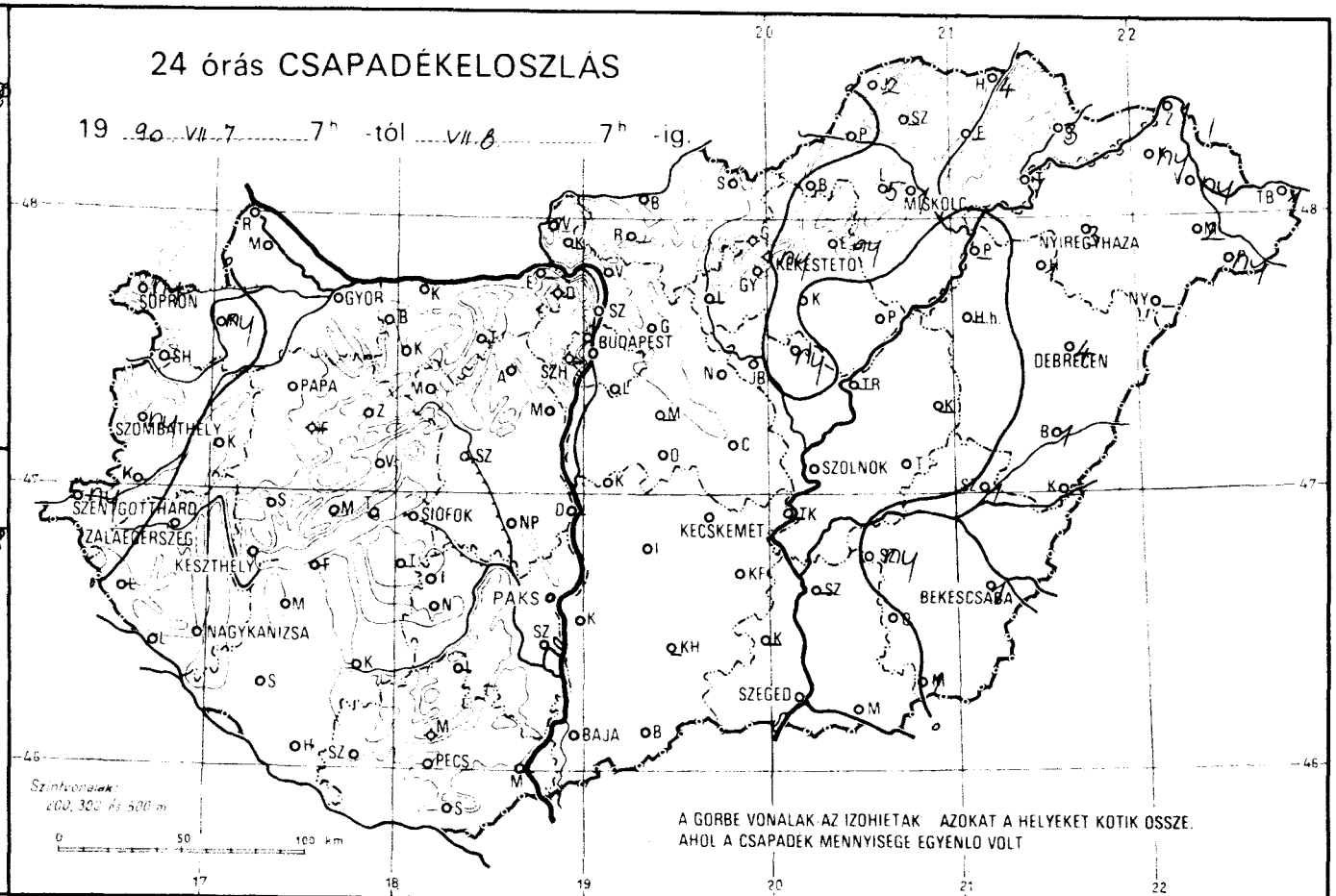

NAPFÉNYTARTAM

19 90. VII. 7.

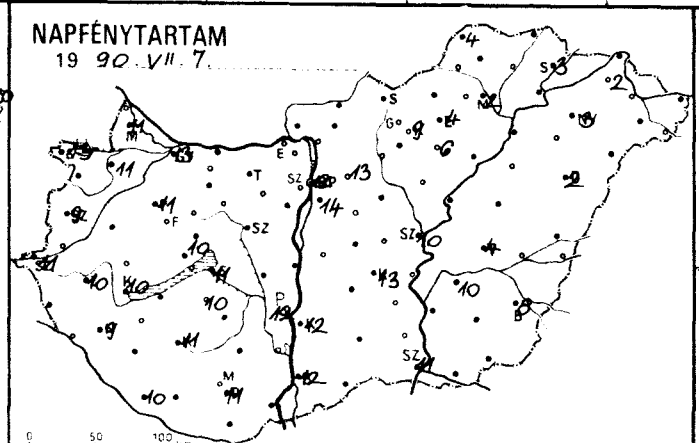

19

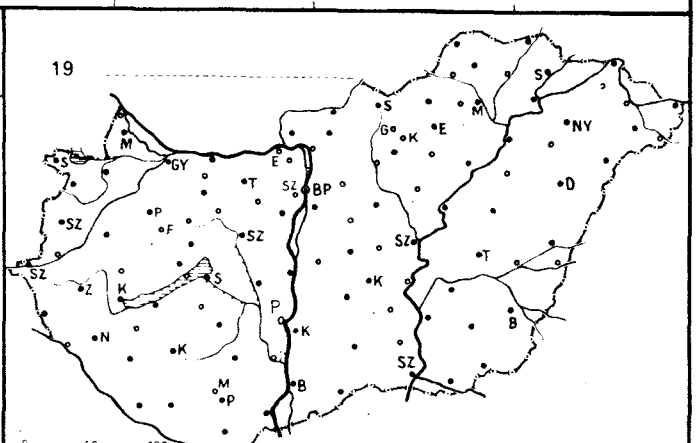

1990.VII.8.07 h-ig az utolsó 24 óra adatai						Előző nap napos órái
állomás	csapadék (mm)		max. hőmérséklet	min. hőmérséklet	rad. min.	
Győr	.	∩	21	9	5	13
Kapuvár	ny	▽ =	21	10	6	11
Mosonmagyaróvár	.	∩	19	10	5	11
Rajka	.		21	8	7	
Sopron	ny	▽	21	11	8	13
Sopronhorpács	–		–	–	–	
Káld	.	∩	21	13	12	
Körmend	–		–	–	–	
Szentgotthárd	ny	∩	20	10	6	11
Szombathely	ny	∩	22	8	7	9
Lenti	–		–	–	–	
Letenye	.	∩	22	9	7	
Nagykanizsa	.	∩	21	8	6	9
Zalaegerszeg	.	∩	21	9	8	10
Farkasgyepű	–		–	–	–	
Keszthely	.	∩	21	10	8	10
Mencshely	.		20	8	6	13
Pápa	.	∩	20	9	6	11
Sümeg	.	∩	22	10	8	
Tihany	.	∩	22	11	10	
Veszprém	.		20	8	7	10
Zirc	.	∩	19	9	6	
Fonyód	–		–	–	–	
Homokszt. györgy	.	∩	22	8	5	10
Kaposvár	.	∩	22	8	5	10
Marcali	.	∩	23	12	10	
Siófok	.		20	15	13	11
Somogyszob	.		23	10	8	
Tab	–		–	–	–	
Bábolna	.	∩	20	8	5	
Esztergom	–		–	–	–	
Kisbér	.	∩	22	8	4	
Komárom	.	∩	22	8	6	
Tatabánya	–		–	–	–	
Alcsútdoboz	.	∩	22	–	5	
Dunaújváros	–		–	–	–	
Martonvásár	.		21	13	10	
Mór	.	=	21	7	5	
Sárbogárd	.	=	23	11	11	
Székesfehérvár	–		–	–	–	
Iregszemcse	.	∩	20	9	6	10
Lengyel	–		–	–	–	
Paks	.		22	7	4	12
Szekszárd	.	=	22	12	10	
Árpádtető	.		18	12	8	
Mohács	–		–	–	–	
Pécs	.		22	9	6	11
Siklós	.	∩	–	8	7	
Szigetvár	.	=	23	8	8	
Budaörs	.		22	8	7	
Bp. Lőrinc	.	∩	21	10	6	14
Bp. Met. Int.	.		21	12	11	12
Bp. Szab. hegy	–		–	–	–	
Cegléd	.	∩	23	9	9	
Dobogókő	–		–	–	–	
Gödöllő	.	∩	20	9	6	13
Királyrét	–		–	–	–	
Monor	–		–	–	–	
Nagykáta	.	∩	23	14	13	
Szentendre	.		23	10	9	

1990.VII.8.07 h-ig az utolsó 24 óra adatai						Előző nap napos órái
állomás	csapadék (mm)		max. hőmérséklet	min. hőmérséklet	rad. min.	
Vác	.		22	9	7	
Vámosmikola	–		–	–	–	–
Baja	.	∩	22	7	3	12
Bácsalmás	.		23	14	11	
Izsák	.		23	9	7	
Kalocsa	.	∩	22	8	7	12
Kecskemét	.	∩	23	11	9	13
Kiskunfélegyháza	.	∩	23	9	7	
Kiskunhalas	–		–	–	–	
Kunszentmiklós	.		23	10	5	
Tiszakécske	–		–	–	–	
Balassagyarmat	.	∩	21	9	8	
Romhány	–		–	–	–	
Salgótarján	.	∩	21	11	8	
Eger	ny	=	21	9	8	4
Galyatető	.	∩	15	6	4	
Gyöngyös	.		22	10	7	
Kékestető	ny	▽	12	7	6	9
Kompolt	.	∩	21	10	5	6
Lőrinci	–		–	–	–	
Poroszló	.	∩	21	9	8	
Jászapáti	ny	▽ ∩	23	14	12	
Jászberény	.		23	10	9	
Karcag	–		–	–	–	
Szolnok	.	∩	23	10	8	10
Tiszaroff	–		–	–	–	
Túrkeve	.	∩	21	9	8	4
Kistelek	–		–	–	–	
Makó	.	∩	23	10	8	
Szeged	.	∩	22	8	7	11
Szentes	–		–	–	–	
Borsodnádasd	–		–	–	–	
Füged	–		–	–	–	
Hidasnémeti	4	▽ =	20	11	11	
Jósvafő	2	∩	18	10	9	4
Lillafüred	5	=	18	8	7	
Miskolc	1	▽ ∩	18	11	10	2
Putnok	.		22	12	11	
Sárospatak	3		–	8	7	3
Szendrőlád	–		–	–	–	
Tokaj	7	▽	22	13	12	
Kisvárda	ny	∩	20	11	10	2
Mátészalka	2	∩	19	13	12	
Nyíregyháza	3	▽	20	13	12	3
Nyírlugos	–		–	–	–	
Pátyod	ny	∩	19	11	10	
Tiszabecs	1	∩	20	10	10	
Vásárosnamény	ny	∩	20	12	12	
Záhony	1		21	12	12	
Berettyóújfalu	1	▽ =	20	12	12	
Debrecen	4	▽	21	9	7	2
Hajdúdorog	1	=	20	13	11	
Hortobágy	–		–	–	–	
Körösszakál	–		–	–	–	
Polgár	–		–	–	–	
Békéscsaba	1	▽ =	20	9	7	8
Mezőhegyes	1	∩	21	9	8	–
Orosháza	.	∩	23	10	9	
Szarvas	ny	▽ ∩	22	10	7	10
Szeghalom	1		22	10	9	

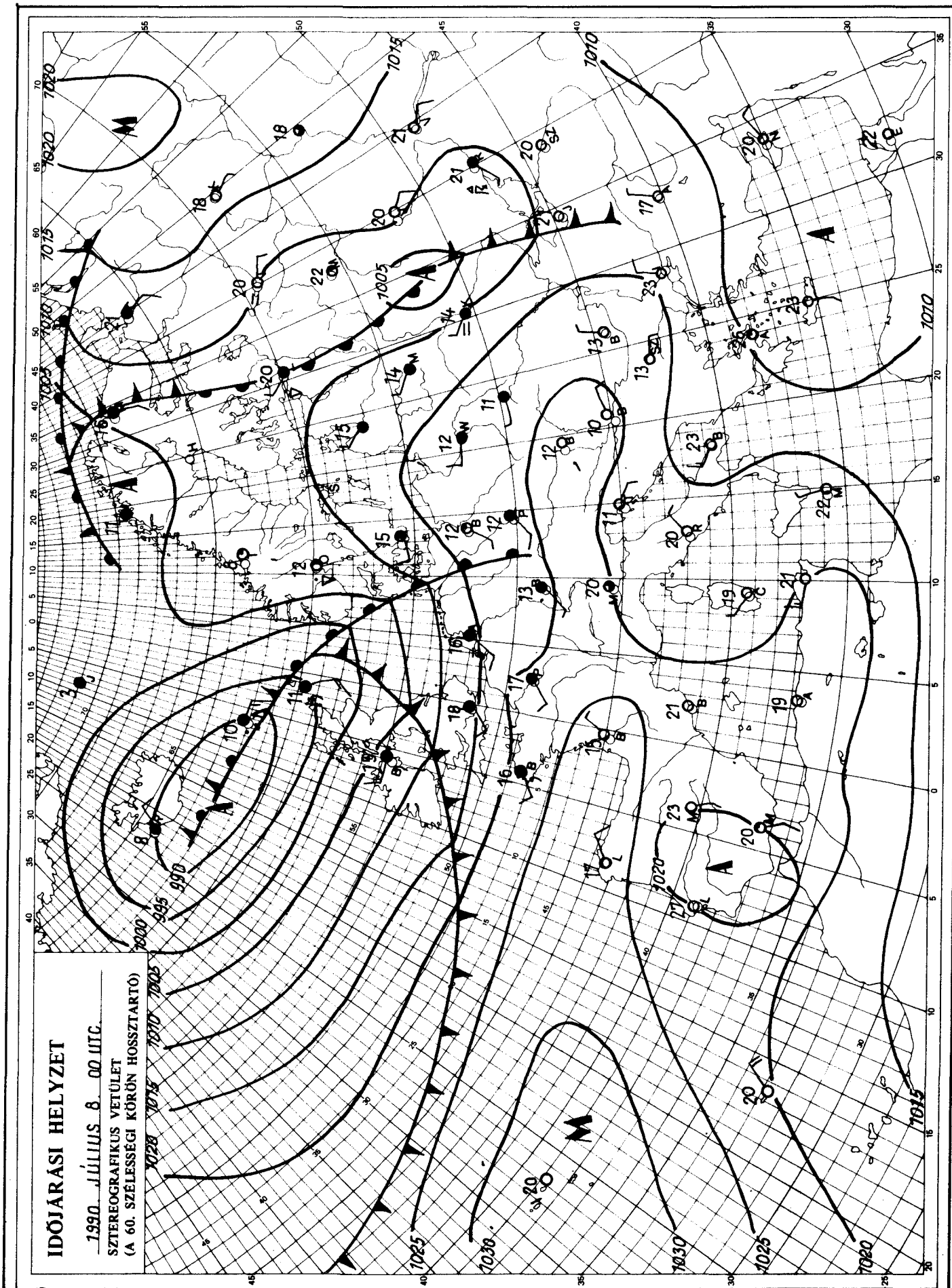

KIADJA: ORSZÁGOS METEOROLÓGIAI SZOLGÁLAT
Kiadásért felel: Barát József, az Országos Meteorológiai Szolgálat elnöke — Készült: az Országos Meteorológiai Szolgálat Nyomdájában, Budapest — Felelős vezető: Máthé Gyuláné — Munkaszám: 90.347. — Szerkesztésért felel: Kapovits Albert, a Központi Előrejelző Intézet igazgatója

Készíti: a KEI Rövidtávú Előrejelző Osztálya — Szakmai felelős: Németh Lajos osztályvezető — Megjelenik naponként
Megrendelhető: 1024 Budapest, II., Kitaibel Pál utca 1. — Pénzügyi Osztály — Telefon: 353-500
Jelmagyarázat a havi mellékletben

IDŐJÁRÁSI NAPIJELENTÉS

ЕЖЕДНЕВНЫЙ МЕТЕОРОЛОГИЧЕСКИЙ БЮЛЛЕТЕНЬ • DAILY WEATHER REPORT
BULLETIN QUOTIDIEN DE TEMPS • TÄGLICHER WETTERBERICHT

103. évfolyam 190. szám + Budapest + 1990. július 9. hétfő

Az időjárási helyzet és a várható időjárás:

A kontinens déli vidékein többnyire szép napos idő van, a csúcshőmérsékletek általában 30 fok körül alakulnak. Európa legnagyobb részén ugyanakkor meglehetősen változékonyan alakul az időjárás. A Brit-szigetektől északra lévő középponttal markáns ciklon örvénylik. Áramlási rendszerében egymást követik a viszonylag száraz, meleg és a nedves, hűvös léghullámok. A következő 36 órában a Kárpát-medencét eléri egy hidegfront. Emiatt folytatódik a változékony, az évszakhoz képest hűvös idő.

Magyarországon vasárnap változóan, a nyugati megyékben erősen felhős idő volt. A Dunántúlról több helyről jelentettek gyenge esőt. A ma reggelig lehullott csapadék mennyisége sehol sem haladta meg az 1 mm-t. A hőmérséklet csúcsértéke általában 19 és 24 fok között alakult. Ma hajnalra az ország nagy részén 10, 15 fokig hűlt le a levegő. Délelőtt változóan felhős idő volt, elszórtan gyenge esővel. 11 órakor 19, 23 fokot mértek.

A Balaton vizének hőmérséklete Siófoknál 11 órakor 19 fok volt.

Ma 12 órakor Budapesten a hőmérséklet 20 fok, a tengerszintre átszámított légnyomás 1018 hPa, alig változik.

Várható időjárás kedd estig:

Eleinte változóan felhős idő várható, számottevő csapadék nélkül. Éjszakától nyugat felől erősen megnövekszik a felhőzet és sokfelé lesz eső, záporeső, néhol zivatar is előfordul.
Ma időnként megélénkül a délnyugati, kedden napközben megerősödik az északnyugati szél.
A legalacsonyabb éjszakai hőmérséklet 11 és 16 fok között,
a legmagasabb nappali hőmérséklet kedden északnyugaton 18, délkeleten 23 fok körül alakul.

Jenki Szilvia s. k.

Távolabbi kilátások szerdától – szombatig:

A hét közepén még erős szél mérséklődése várható. A hőmérséklet fokozatosan emelkedik.
Túlnyomóan napos időre lehet számítani.
Legalacsonyabb hajnali hőmérséklet eleinte 9, 14 majd 12, 17 fok között várható.
Legmagasabb nappali hőmérséklet eleinte 19, 24 majd 23, 28 fok között alakul.
Jelentős mennyiségű (legalább napi 5 mm) csapadék az ország területén nem várható.

Középtávú Előrejelző Csoport

A hőmérséklet napi középértéke és eltérése a sokévi átlagtól (Budapest belterületén):

1990. július 8.	16,8°C	-5,0°C

1871 óta ezen a napon Budapesten előfordult

legmagasabb hőmérséklet:	37,2°C (1957)
legalacsonyabb hőmérséklet:	9,4°C (1887)

LEGMAGASABB HŐMÉRSÉKLET

19 90. VII. 8.

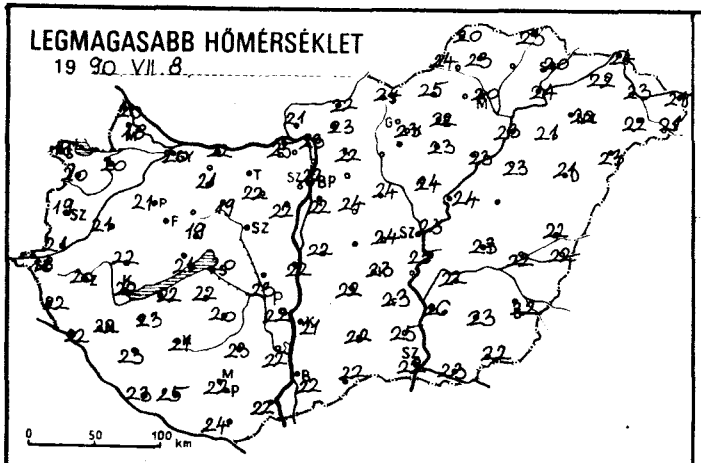

LEGALACSONYABB HŐMÉRSÉKLET

19 90. VII. 9.

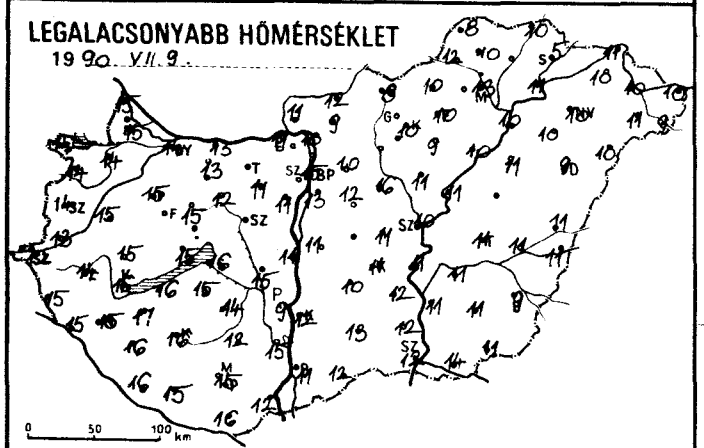

RADIÁCIÓS MINIMUM

19 90. VII. 9.

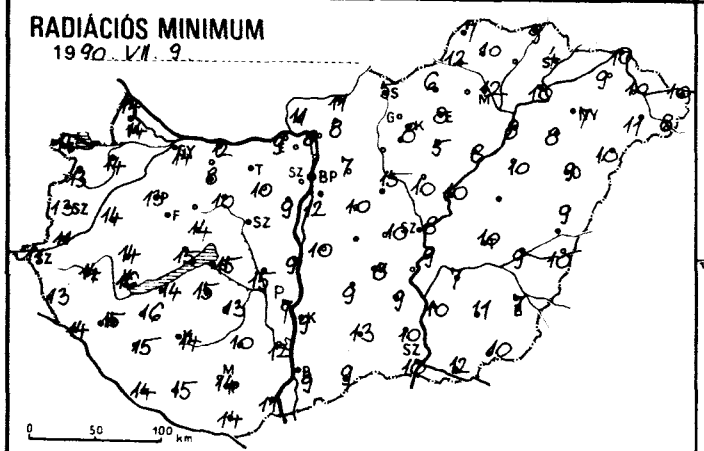

24 órás CSAPADÉKELOSZLÁS

19 90. VII. 8. 7h -tól VII. 9. 7h -ig.

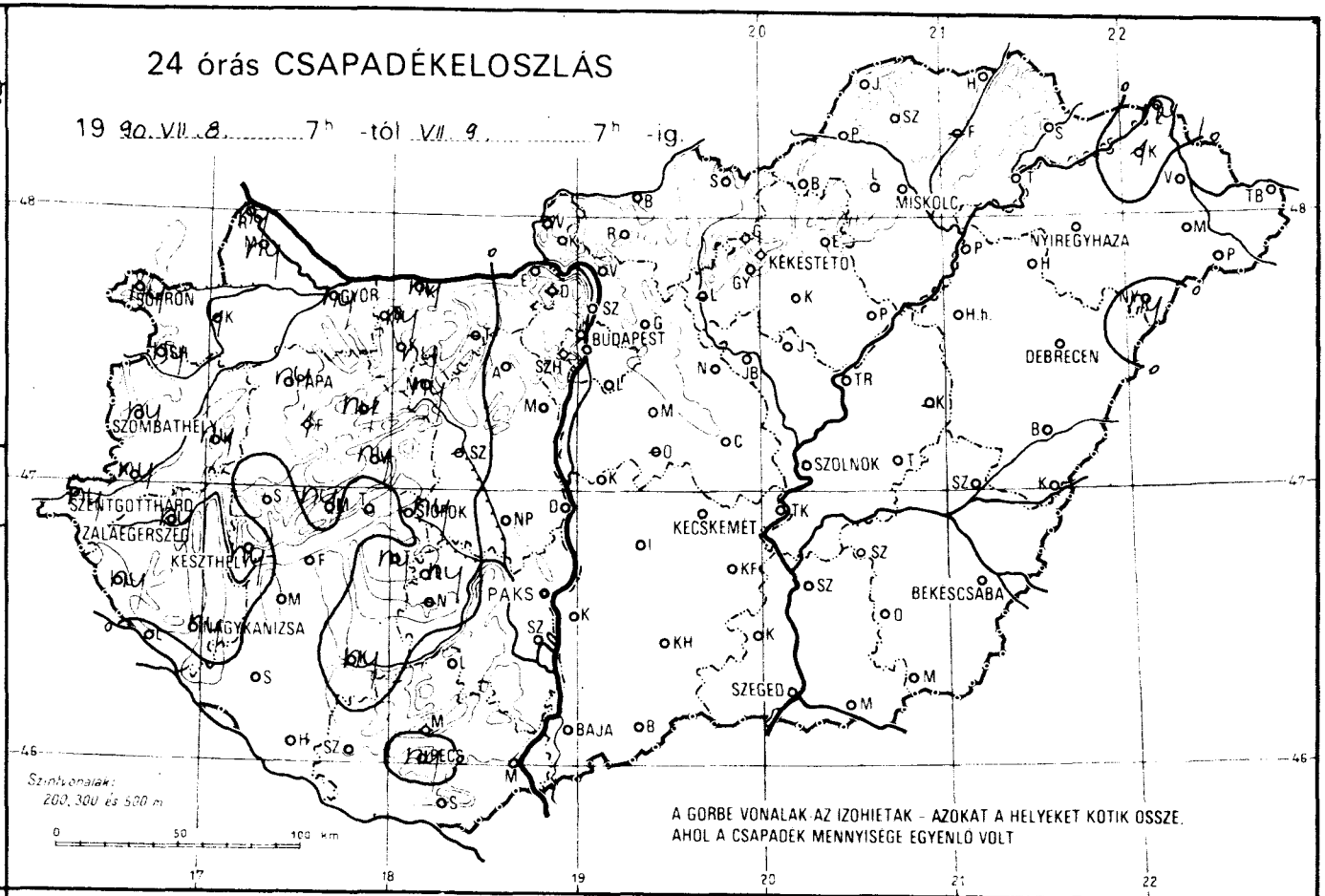

NAPFÉNYTARTAM

19 90. VII. 8.

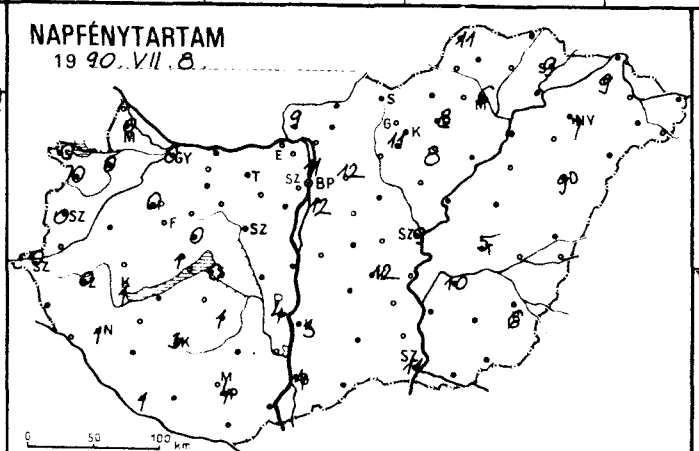

19

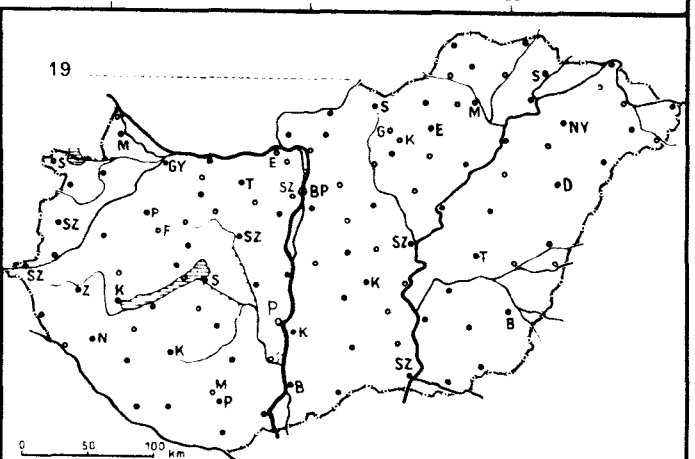

1990.VII.9.07 h-ig az utolsó 24 óra adatai						Előző nap napos órái
állomás	csapadék (mm)		max. hőmérséklet	min. hőmérséklet	rad. min.	
Győr	ny	=	20	14	14	0
Kapuvár	1	∇	20	14	14	0
Mosonmagyaróvár	ny	❩ =	18	15	14	0
Rajka	ny	❩	20	15	14	
Sopron	ny	∇	19	14	14	0
Sopronhorpács	ny		20	14	13	0
Káld	ny	∩	21	15	14	
Körmend	ny	∩	21	13	11	
Szentgotthárd	ny	∩	18	12	11	0
Szombathely	ny		19	14	13	0
Lenti	ny		22	15	13	
Letenye	.	∩	22	15	14	
Nagykanizsa	ny	∩	22	15	15	1
Zalaegerszeg	ny		20	14	14	0
Farkasgyepű	1		20	10	8	
Keszthely	ny	∩	22	16	16	1
Mencshely	ny		19	14	12	1
Pápa	ny	∩	21	15	13	0
Sümeg	.		22	15	14	
Tihany	.	∩	21	15	15	
Veszprém	ny		19	15	14	0
Zirc	ny		18	13	10	
Fonyód	.		22	16	14	
Homokszt. györgy	.		23	16	14	1
Kaposvár	ny		21	16	14	3
Marcali	.	∩	23	17	16	
Siófok	ny		20	16	15	0
Somogyszob	.		23	16	15	
Tab	ny	❩ =	22	15	15	
Bábolna	ny	❩	19	12	11	
Esztergom	.		25	11	9	
Kisbér	ny	❩	21	13	8	
Komárom	ny	=	22	13	12	
Tatabánya	–		–	–	–	
Alcsútdoboz	.	∩	22	11	10	
Dunaújváros	.		22	11	9	
Martonvásár	.	∩	21	11	10	
Mór	ny	=	19	12	10	
Sárbogárd	.	=	23	15	15	
Székesfehérvár	–		–	–	–	
Iregszemcse	ny	=	20	14	13	1
Lengyel	.		23	12	10	
Paks	.	∩	22	9	7	4
Szekszárd	.	=	22	15	12	
Árpádtető	.		19	14	14	
Mohács	.	=	22	12	11	
Pécs	ny		22	15	14	4
Siklós	.	∩	24	16	14	
Szigetvár	.	=	25	15	15	
Budaörs	.	∩	22	9	9	
Bp. Lőrinc	.	∩	22	13	12	12
Bp. Met. Int.	.		22	15	–	11
Bp. Szab. hegy	.		19	14	9	
Cegléd	.	∩	24	11	10	
Dobogókő	–		–	–	–	
Gödöllő	.		22	10	7	12
Királyrét	.	∩	23	9	8	
Monor	.	∩	24	12	10	
Nagykáta	.		24	16	15	
Szentendre	.	=	25	13	11	

1990.VII.9.07 h-ig az utolsó 24 óra adatai						Előző nap napos órái
állomás	csapadék (mm)		max. hőmérséklet	min. hőmérséklet	rad. min.	
Vác	.	=	23	10	8	
Vámosmikola	.	=	21	11	11	9
Baja	.	∩	22	11	9	4
Bácsalmás	.		22	12	9	
Izsák	.		22	10	9	
Kalocsa	.		21	12	9	3
Kecskemét	.	∩	23	11	8	12
Kiskunfélegyháza	.	∩	23	12	9	
Kiskunhalas	.	∩	22	13	13	
Kunszentmiklós	.		22	11	10	
Tiszakécske	.		25	11	9	
Balassagyarmat	.	∩	22	12	11	
Romhány	.	∩	23	9	8	
Salgótarján	.	∩	24	8	5	
Eger	.	=	22	10	8	8
Galyatető	.	∩	16	9	5	
Gyöngyös	.	∩	23	10	8	
Kékestető	.	∩	14	10	7	11
Kompolt	.	∩	23	9	5	8
Lőrinci	–		–	–	–	
Poroszló	.	∩	23	10	8	
Jászapáti	.	∩	24	11	10	
Jászberény	.	∩	24	11	9	
Karcag	–		–	–	–	
Szolnok	.	∩	23	10	8	9
Tiszaroff	.		24	11	10	
Túrkeve	.	∩	23	11	10	5
Kistelek	.	=	25	12	10	
Makó	.	∩	23	14	12	
Szeged	.	∩	22	12	10	11
Szentes	.		26	11	10	
Borsodnádasd	.	∩	25	10	6	
Füged	–		–	–	–	
Hidasnémeti	.	=	23	10	9	
Jósvafő	.	∩	20	8	7	11
Lillafüred	.	∩	20	8	7	
Miskolc	.	=	20	13	12	6
Putnok	.		24	12	12	
Sárospatak	.	∩	20	5	4	9
Szendrőlád	.	∩	23	10	10	
Tokaj	.		24	11	10	
Kisvárda	1	=	22	10	9	9
Mátészalka	.	∩	22	11	11	
Nyíregyháza	.	∩	22	10	7	7
Nyírlugos	ny	∩	23	10	10	
Pátyod	.	∩	21	9	8	
Tiszabecs	.	∩	21	10	10	
Vásárosnamény	.	∩	23	10	10	
Záhony	ny	⊓	24	11	10	
Berettyóújfalu	.	∩	22	11	9	
Debrecen	.	∩	21	9	9	9
Hajdúdorog	.	∩	21	10	8	
Hortobágy	.		23	11	10	
Körösszakál	.	∩	22	11	10	
Polgár	.	∩	23	10	8	
Békéscsaba	.	∩	22	9	7	6
Mezőhegyes	.	∩	22	11	10	–
Orosháza	.	∩	23	11	11	
Szarvas	.	∩	22	11	7	10
Szeghalom	.		22	11	9	

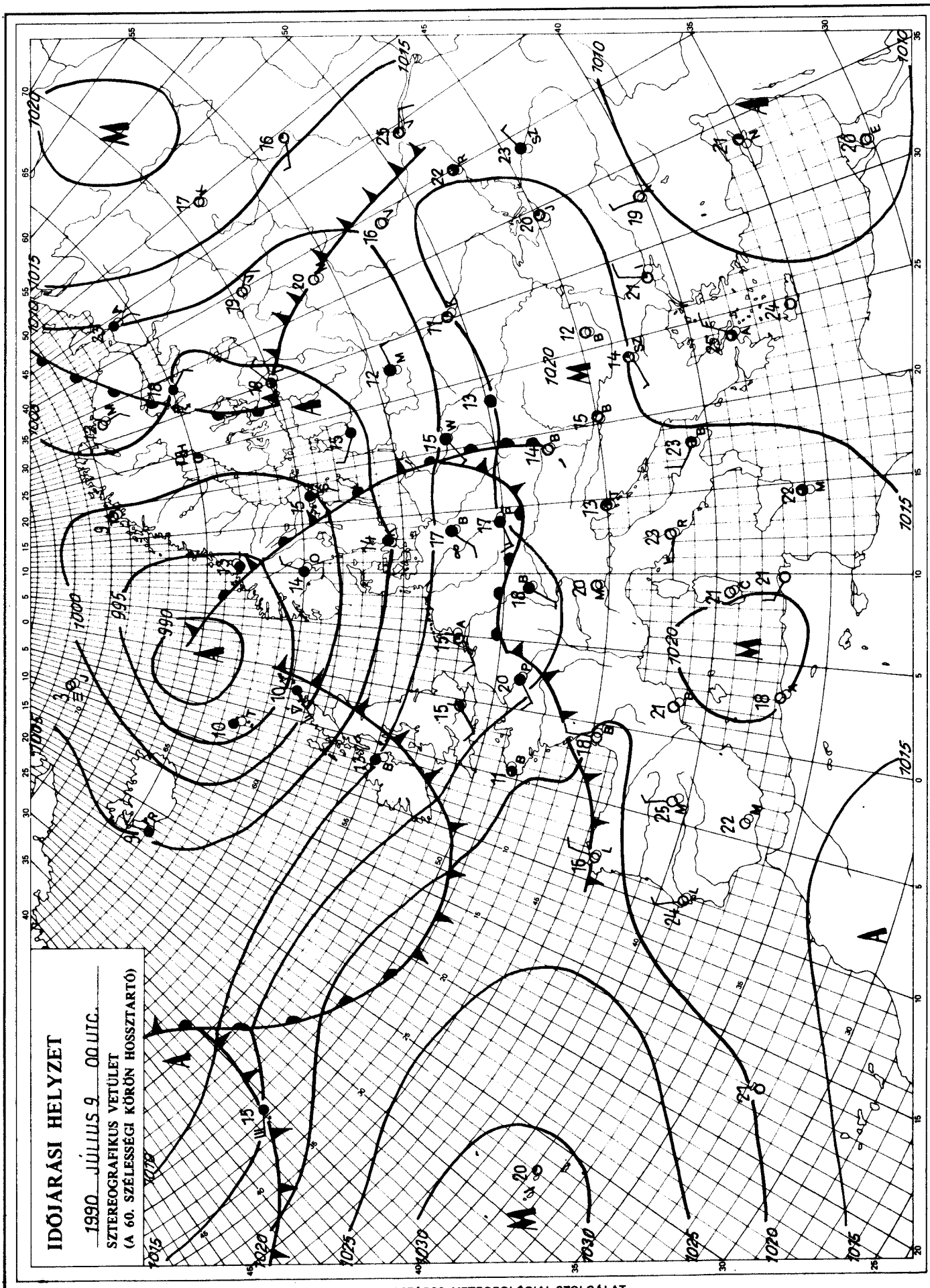

KIADJA: ORSZÁGOS METEOROLÓGIAI SZOLGÁLAT
Kiadásért felel: Barát József, az Országos Meteorológiai Szolgálat elnöke – Készült: az Országos Meteorológiai Szolgálat Nyomdájában, Budapest – Felelős vezető: Máthé Gyuláné – Munkaszám: 90.348. – Szerkesztésért felel: Kapovits Albert, a Központi Előrejelző Intézet igazgatója

Készíti: a KEI Rövidtávú Előrejelző Osztálya – Szakmai felelős: Németh Lajos osztályvezető – Megjelenik naponként
Megrendelhető: 1024 Budapest, II., Kitaibel Pál utca 1. – Pénzügyi Osztály – Telefon: 353-500
Jelmagyarázat a havi mellékletben

IDŐJÁRÁSI NAPIJELENTÉS

ЕЖЕДНЕВНЫЙ МЕТЕОРОЛОГИЧЕСКИЙ БЮЛЛЕТЕНЬ • DAILY WEATHER REPORT
BULLETIN QUOTIDIEN DE TEMPS • TÄGLICHER WETTERBERICHT

103. évfolyam 191. szám + Budapest + 1990. július 10. kedd

Az időjárási helyzet és a várható időjárás:

A Skandináv-félsziget középső része fölötti középponttal nagy méretű ciklon örvénylik. A légörvény nyugati oldalán több hullámban hűvös levegő áramlik a Brit-szigeteken át Nyugat-, illetve Közép-Európa irányába. A hűvös levegő ma reggelre érte el az Alpok keleti részét és várhatóan holnap már az egész Kárpát-medence időjárását meghatározza. Hűvös, szeles időre számíthatunk.

Magyarországon hétfőn változóan felhős, nagyobbrészt napos idő volt, reggel néhol még szemerkélt az eső. Az esti órákban a nyugati, északnyugati megyékben erősen megnövekedett a felhőzet, és záporok, zivatarok alakultak ki. A ma reggel 7 óráig lehullott csapadék mennyisége csapadéknyom és 5 mm között volt, de Mosonmagyaróvárról 16, Sopronból 20 mm-t jelentettek. A hőmérséklet csúcsértéke általában 23 és 30 fok között alakult. Ma reggelre 14, 19 fokig csökkent a hőmérséklet. Délelőtt a nyugati megyéinket hidegfront érte el, ott beborult az ég és többfelé volt eső, zápor. Az ország többi részén a napsütés volt a jellemző. A Dunántúlon viharossá fokozódott az északi, északnyugati szél. A hőmérséklet 11 órakor a felhős nyugati megyékben csak 15, 19, másutt 22, 27 fok között alakult.

A Balaton vizének hőmérséklete Siófoknál 11 órakor 21 fok volt.

Ma 12 órakor Budapesten a hőmérséklet 22 fok, a tengerszintre átszámított légnyomás 1014 hPa, gyengén emelkedik.

Várható időjárás szerda estig:

Északnyugat felől tovább növekszik a felhőzet, és egyre többfelé várható eső, zivatar. Szerdán napközben a Dunántúlon már felszakadozik a felhőzet, keleten azonban további esőre lehet számítani. A szél mindenütt északira, északnyugatira fordul, megerősödik, helyenként viharossá fokozódik. Az évszakhoz képest hűvös idő várható. A legalacsonyabb éjszakai hőmérséklet 11, 16, a legmagasabb nappali hőmérséklet szerdán 17 és 22 fok között alakul.

Nadrai Attila s. k.

A hőmérséklet napi középértéke és eltérése a sokévi átlagtól (Budapest belterületén):

1990. július 9.	19,8°C	-1,8°C

1871óta ezen a napon Budapesten előfordult

legmagasabb hőmérséklet:	35,2°C (1927)
legalacsonyabb hőmérséklet:	10,7°C (1962)

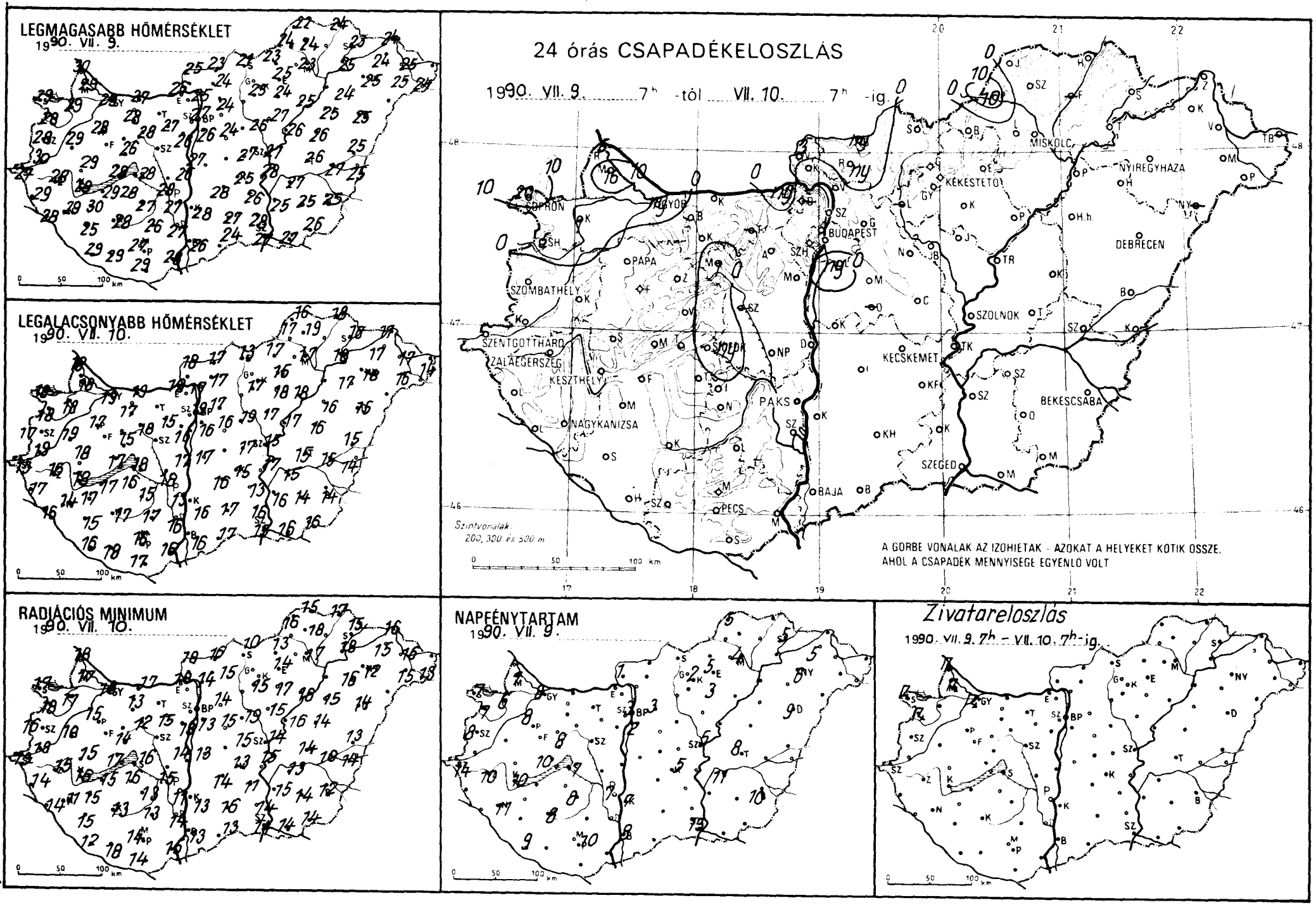
LEGMAGASABB HŐMÉRSÉKLET
1990. VII. 9.
LEGALACSONYABB HŐMÉRSÉKLET
1990. VII. 10.
RADIÁCIÓS MINIMUM
1990. VII. 10.
24 órás CSAPADÉKELOSZLÁS
1990. VII. 9. 7h -tól VII. 10. 7h -ig.
Szintvonalak:
200, 300 és 500 m
A GÖRBE VONALAK AZ IZOHIETAK - AZOKAT A HELYEKET KÖTIK ÖSSZE,
AHOL A CSAPADÉK MENNYISÉGE EGYENLŐ VOLT
SOPRON
GYŐR
BUDAPEST
MISKOLC
NYÍREGYHÁZA
KEKESTETŐ
DEBRECEN
PAPA
SZOMBATHELY
SZOLNOK
SZENTGOTTHÁRD
ZALAEGERSZEG
KESZTHELY
NAGYKANIZSA
PAKS
KECSKEMÉT
BÉKÉSCSABA
SZEGED
BAJA
PÉCS
NAPFÉNYTARTAM
1990. VII. 9.
Zivatareloszlás
1990. VII. 9. 7h – VII. 10. 7h-ig.

1990.VII.10 07 h-ig az utolsó 24 óra adatai						Előző nap napos órái
állomás	csapadék (mm)		max. hőmérséklet	min. hőmérséklet	rad. min.	
Győr	ny		29	19	18	8
Kapuvár	1		29	18	17	6
Mosonmagyaróvár	16		29	19	17	7
Rajka	5		30	18	18	
Sopron	20		29	18	17	7
Sopronhorpács	5		28	18	18	7
Káld	.		29	19	18	
Körmend	.		30	19	18	
Szentgotthárd	.		27	15	13	14
Szombathely	.		28	17	16	8
Lenti	.		29	17	14	
Letenye	.		28	16	14	
Nagykanizsa	.		29	14	11	11
Zalaegerszeg	.		28	16	15	10
Farkasgyepű	.		25	14	12	
Keszthely	.		28	18	16	10
Mencshely	.		26	17	14	10
Pápa	.		28	17	15	8
Sümeg	.		29	18	15	
Tihany	.		28	17	17	
Veszprém	.		26	15	14	8
Zirc	.		26	16	12	
Fonyód	.		29	17	15	
Homokszt. györgy	.		29	16	12	9
Kaposvár	.		28	17	13	8
Marcali	.		30	17	15	
Siófok	ny		28	18	16	7
Somogyszob	.		25	15	15	
Tab	.		28	16	16	
Bábolna	.		26	15	15	
Esztergom	ny		26	19	18	
Kisbér	.		28	17	13	
Komárom	.		27	19	17	
Tatabánya	–		–	–	–	
Alcsútdoboz	.		27	15	15	
Dunaújváros	.		26	17	14	
Martonvásár	.		26	16	13	
Mór	1		28	18	12	
Sárbogárd	.		28	18	15	
Székesfehérvár	–		–	–	–	
Iregszemcse	.		27	15	13	8
Lengyel	.		26	17	13	
Paks	.		27	13	11	7
Szekszárd	.		27	16	14	
Árpádtető	.		26	18	15	
Mohács	.		28	16	15	
Pécs	.		27	16	14	10
Siklós	.		29	17	14	
Szigetvár	.		29	18	18	
Budaörs	.		26	16	13	
Bp. Lőrinc	ny		26	16	13	2
Bp. Met. Int.	.		27	19	–	3
Bp. Szab. hegy	.		24	19	17	
Cegléd	.		27	17	15	
Dobogókő	–		–	–	–	
Gödöllő	.		24	17	14	3
Királyrét	.		24	14	13	
Monor	.		24	16	15	
Nagykáta	.		26	19	19	
Szentendre	.		25	17	15	

1990.VII.10 07 h-ig az utolsó 24 óra adatai						Előző nap napos órái
állomás	csapadék (mm)		max. hőmérséklet	min. hőmérséklet	rad. min.	
Vác	.		25	17	14	
Vámosmikola	3		25	18	18	1
Baja	.		26	16	13	8
Bácsalmás	.		24	17	13	
Izsák	.		28	16	14	
Kalocsa	.		28	16	13	7
Kecskemét	.		25	15	13	5
Kiskunfélegyháza	.		26	13	11	
Kiskunhalas	.		27	17	16	
Kunszentmiklós	.		27	17	13	
Tiszakécske	.		28	17	15	
Balassagyarmat	ny		23	17	16	
Romhány	ny		24	17	15	
Salgótarján	.		21	13	10	
Eger	.		25	15	14	5
Galyatető	.		18	14	13	
Gyöngyös	.		25	17	15	
Kékestető	.		17	14	13	2
Kompolt	.		24	18	17	3
Lőrinci	–		–	–	–	
Poroszló	.		25	18	16	
Jászapáti	.		27	17	15	
Jászberény	.		25	17	15	
Karcag	.		26	16	14	
Szolnok	.		27	15	14	5
Tiszaroff	.		26	17	16	
Túrkeve	.		26	15	14	8
Kistelek	.		28	16	14	
Makó	.		27	16	14	
Szeged	.		27	15	14	13
Szentes	.		25	16	15	
Borsodnádasd	.		23	17	13	
Fügöd	–		–	–	–	
Hidasnémeti	.		24	18	17	
Jósvafő	.		22	16	15	5
Lillafüred	.		23	17	16	
Miskolc	.		23	17	17	4
Putnok	10		24	17	16	
Sárospatak	.		23	16	15	5
Szendrőlád	.		24	19	18	
Tokaj	.		25	18	18	
Kisvárda	.		24	17	15	5
Mátészalka	.		25	16	15	
Nyíregyháza	.		25	18	12	6
Nyírlugos	–		–	–	–	
Pátyod	.		24	14	13	
Tiszabecs	–		–	–	–	
Vásárosnamény	.		25	17	16	
Záhony	.		24	17	16	
Berettyóújfalu	.		25	15	13	
Debrecen	.		25	15	14	9
Hajdúdorog	.		24	17	16	
Hortobágy	.		25	16	15	
Körösszakál	.		25	14	14	
Polgár	–		–	–	–	
Békéscsaba	.		25	14	12	10
Mezőhegyes	.		26	16	14	–
Orosháza	.		25	14	14	
Szarvas	.		27	15	13	11
Szeghalom	.		27	15	10	

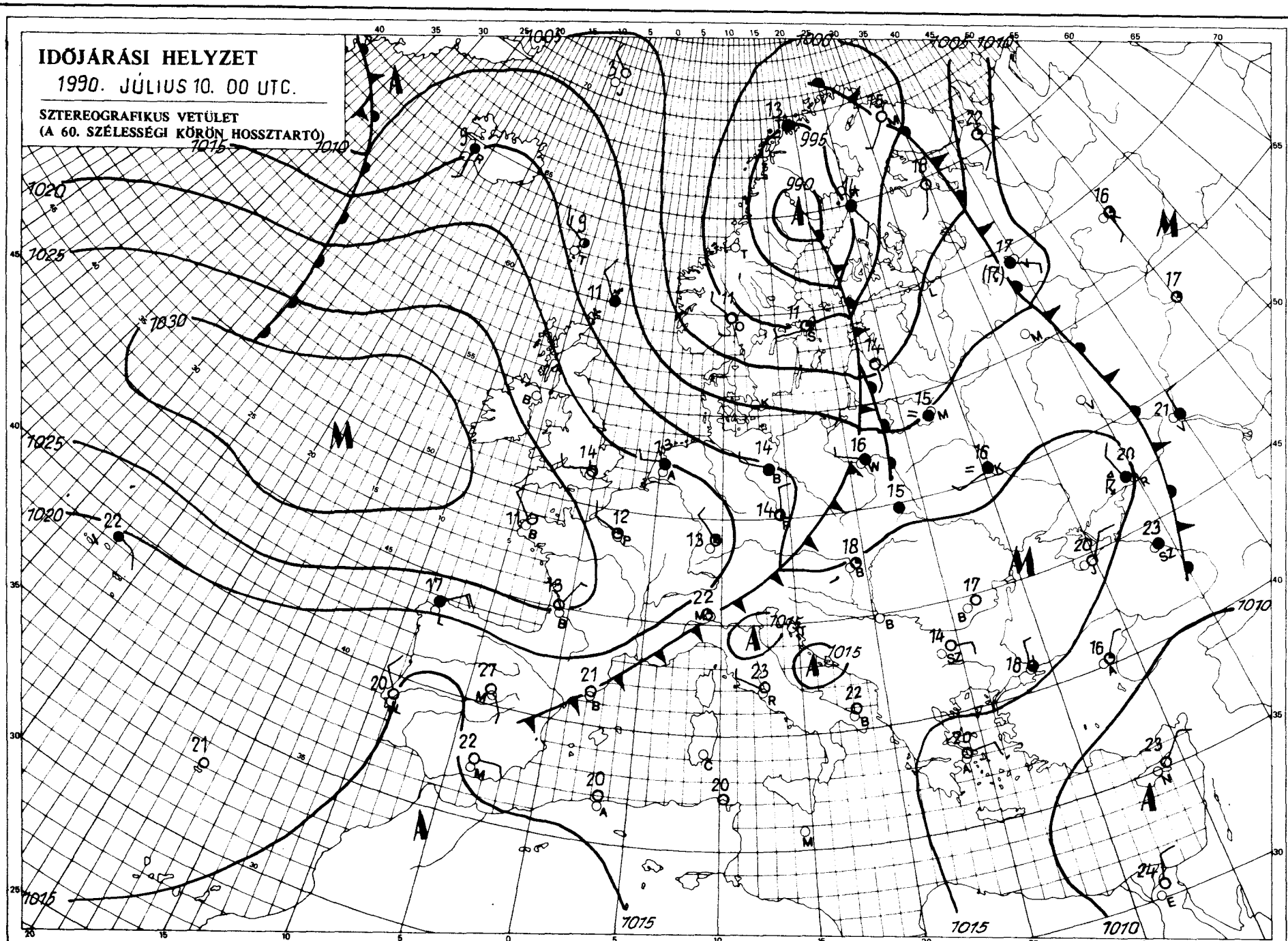

KIADJA: ORSZÁGOS METEOROLÓGIAI SZOLGÁLAT
Kiadásért felel: Barát József, az Országos Meteorológiai Szolgálat elnöke – Készült: az Országos Meteorológiai Szolgálat Nyomdájában, Budapest – Felelős vezető: Mátrai Gyuláné – Munkaszám: 80 349 – Szerkesztésért felel: Kapovits Albert, a Központi Előrejelző Intézet igazgatója

Készíti: a KEI Rövidtávú Előrejelző Osztálya – Szakmai felelős: Németh Lajos osztályvezető – Megjelenik naponként
Megrendelhető: 1024 Budapest, II., Kitaibel Pál utca 1. – Pénzügyi Osztály – Telefon: 363-500
Jelmagyarázat a havi melléklethen

IDŐJÁRÁSI NAPIJELENTÉS

ЕЖЕДНЕВНЫЙ МЕТЕОРОЛОГИЧЕСКИЙ БЮЛЛЕТЕНЬ • DAILY WEATHER REPORT
BULLETIN QUOTIDIEN DE TEMPS • TÄGLICHER WETTERBERICHT

103. évfolyam 192. szám + Budapest + 1990. július 11. szerda

Az időjárási helyzet és a várható időjárás:

Jelenleg igazi nyári meleg idő Európában északkeleten, valamint a Földközi-tenger mentén van. Ugyanakkor a kontinens nagy részén változékony, hűvös az időjárás. Északnyugati széllel hidegfront halad délkelet felé. A hűvös levegővel elárasztott Nyugat- és Közép-Európában a hőmérséklet több fokkal elmarad az ilyenkor szokásostól. A felhőátvonulásokat a Német-Alföldön és a Kárpát-medencében esők, záporok, az Alpokban időnként zivatarok, továbbá erős szél jelzik. Valószínű, hogy az elkövetkező időszakban a Kárpát-medencében egyre hosszabb időszakokra süt ki a Nap.

Magyarországon kedden változatos idő volt. Nyugat felől egy hidegfront érte el térségünket. Nyugaton egész nap borongós, esős idő volt, ugyanakkor keleten, délkeleten sokat sütött a Nap. Délutántól keleten is növekedni kezdett a felhőzet, majd egyre többfelé eleredt az eső. A szerda reggelig lehullott csapadék mennyisége nyugaton általában 15 - 20, keleten pedig 1 - 7 mm között volt, helyenként azonban jóval többet mértek. Például Körmenden 24, Szentgotthárdon pedig 34 mm eső esett. Kedden a csúcshőmérséklet északnyugaton zömében 18 - 22, délen, délkeleten viszont többnyire 27 - 31 fok között alakult. Szerda hajnalra általában 11 - 16 fokig hűlt le a levegő. Ma délelőtt a felhőátvonulásokat elszórtan kísérte eső. Az északnyugati szél sokfelé megerősödött. A hőmérséklet 11 órakor az országban 15 - 20 fok között alakult.

A Balaton vizének hőmérséklete Siófoknál 11 órakor 18 fok volt.

Ma 12 órakor Budapesten a hőmérséklet 19 fok, a tengerszintre átszámított légnyomás 1024 hPa, mérsékelten emelkedik.

Várható időjárás csütörtök estig:

Csütörtök estig az országban tovább csökken a felhőzet. A felhőátvonulásokból ma még szórványos eső, zápor valószínű. Csütörtökön túlnyomóan napos idő lesz, legfeljebb egy-egy jelentéktelen zápor lehet. Ma a gyakran erős északnyugati, északi szélet helyenként viharos széllökések kísérik. Csütörtökön időnként élénk északkeleti légmozgás várható.

A várható legalacsonyabb éjszakai hőmérséklet 7 - 12,
legmagasabb nappali hőmérséklet csütörtökön 21 - 25 fok között alakul.

Bozóki István s. k.

A hőmérséklet napi középértéke és eltérése a sokévi átlagtól (Budapest belterületén):

1990. július 10.	19,1°C	-2,4°C

1871 óta ezen a napon Budapesten előfordult

legmagasabb hőmérséklet:	33,6°C (1942)
legalacsonyabb hőmérséklet:	10,2°C (1900)

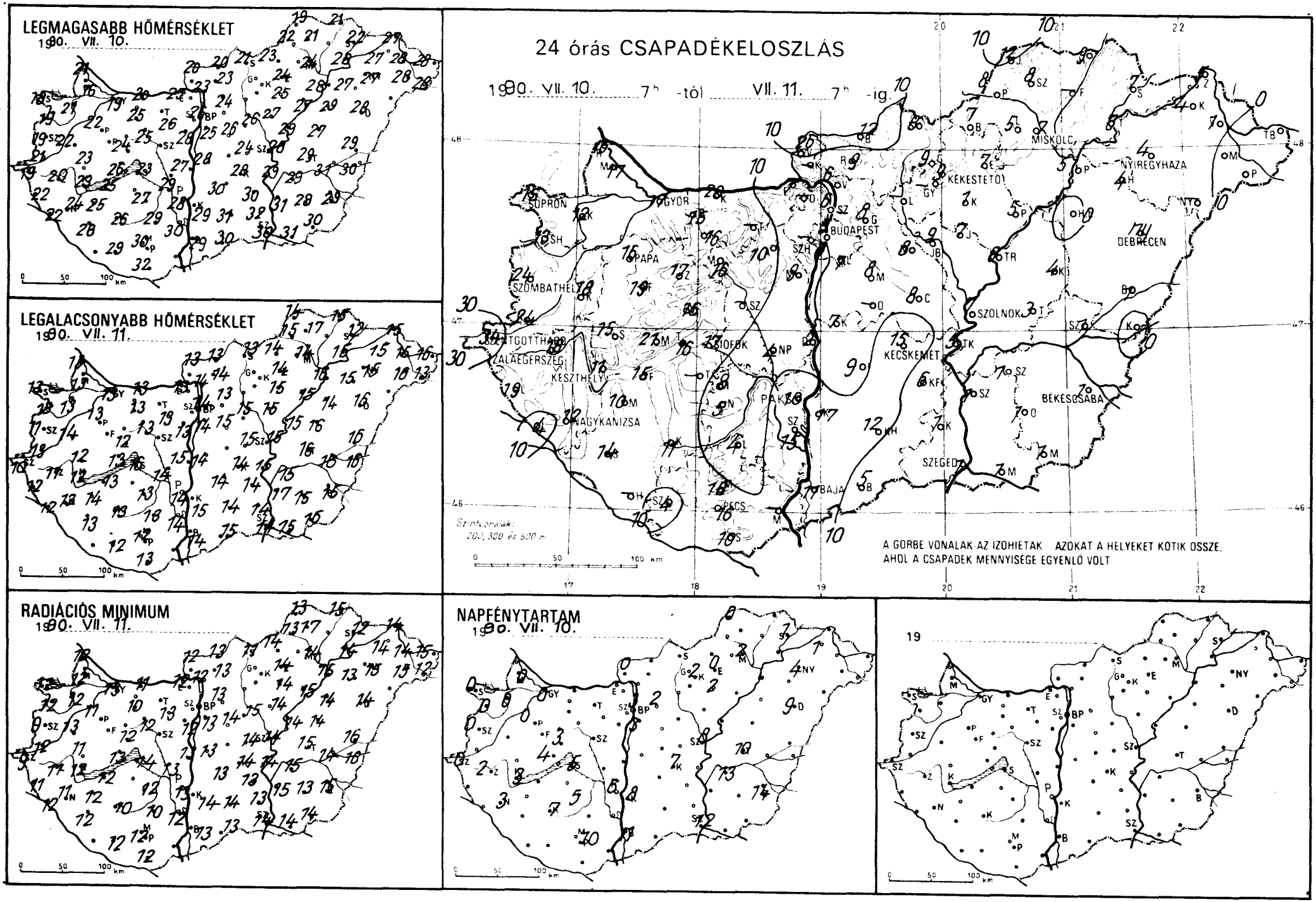
LEGMAGASABB HŐMÉRSÉKLET
1990. VII. 10.
LEGALACSONYABB HŐMÉRSÉKLET
1990. VII. 11.
24 órás CSAPADÉKELOSZLÁS
1990. VII. 10. 7h -tól VII. 11. 7h -ig.
SOPRON
GYŐR
BUDAPEST
MISKOLC
NYÍREGYHÁZA
KÉKESTETŐ
DEBRECEN
SZOMBATHELY
PAPA
SZOLNOK
SZENTGOTTHÁRD
ZALAEGERSZEG
KESZTHELY
SIÓFOK
KECSKEMÉT
NAGYKANIZSA
PAKS
BÉKÉSCSABA
SZEGED
BAJA
PÉCS
Szintvonalak: 200, 300 és 500 m
A GÖRBE VONALAK AZ IZOHIETÁK AZOKAT A HELYEKET KÖTIK ÖSSZE, AHOL A CSAPADÉK MENNYISÉGE EGYENLŐ VOLT
RADIÁCIÓS MINIMUM
1990. VII. 11.
NAPFÉNYTARTAM
1990. VII. 10.
19

1990.VII.11. 07 h-ig az utolsó 24 óra adatai						Előző nap napos órái
állomás	csapadék (mm)		max. hőmérséklet	min. hőmérséklet	rad. min.	
Győr	17	∇	19	13	13	0
Kapuvár	12		21	13	12	0
Mosonmagyaróvár	17		16	13	12	0
Rajka	16		21	13	12	
Sopron	15	∇	18	13	12	0
Sopronhorpács	13		19	13	12	0
Káld	18	⌒	22	14	13	
Körmend	24	∇	21	13	12	
Szentgotthárd	34	∇	19	10	9	0
Szombathely	24	∇	19	11	9	0
Lenti	19		22	12	11	
Letenye	4	∇ ⌒	22	12	12	
Nagykanizsa	12	∇	24	12	11	3
Zalaegerszeg	18		20	11	11	2
Farkasgyepű	19		23	12	7	
Keszthely	11	∇	23	12	12	3
Mencshely	21		23	12	11	4
Pápa	16	∇	22	13	11	0
Sümeg	15		23	12	11	
Tihany	16	=	26	13	13	
Veszprém	16		24	12	12	3
Zirc	17		22	11	10	
Fonyód	15		25	13	12	
Homokszt. györgy	–		–	–	–	–
Kaposvár	11		26	13	10	7
Marcali	10	∇	25	14	12	
Siófok	17	∇	23	16	14	5
Somogyszob	14	∇	28	13	12	
Tab	–		–	–	–	
Bábolna	15	∇	21	14	12	
Esztergom	7	∇	25	13	12	
Kisbér	16		25	13	10	
Komárom	20	=	20	13	11	
Tatabánya	–		–	–	–	
Alcsútdoboz	10	=	26	13	13	
Dunaújváros	2		27	15	13	
Martonvásár	9	=	28	13	12	
Mór	16	∇ =	25	13	12	
Sárbogárd	4		29	14	13	
Székesfehérvár	–		–	–	–	
Iregszemcse	8	=	27	13	12	5
Lengyel	4	=	29	13	10	
Paks	10	∇	28	14	13	6
Szekszárd	15	∇	30	14	12	
Árpádtető	18	=	28	12	11	
Mohács	–		–	–	–	
Pécs	16	∇	30	12	12	10
Siklós	10	∇ =	32	13	12	
Szigetvár	4	=	29	12	12	
Budaörs	6	∇	26	13	13	
Bp. Lőrinc	7	⌐	25	14	13	3
Bp. Met. Int.	5	=	26	14	–	3
Bp. Szab. hegy	–		–	–	–	
Cegléd	8	∇	24	15	14	
Dobogókő	–		–	–	–	
Gödöllő	8	=	24	13	13	2
Királyrét	–		–	–	–	
Monor	8	=	26	15	14	
Nagykáta	8		26	15	15	
Szentendre	6		25	14	12	

1990.VII.11. 07 h-ig az utolsó 24 óra adatai						Előző nap napos órái
állomás	csapadék (mm)		max. hőmérséklet	min. hőmérséklet	rad. min.	
Vác	6	=	23	14	12	
Vámosmikola	26	=	20	13	12	0
Baja	11	∇	29	14	13	11
Bácsalmás	5		30	15	13	
Izsák	9	=	30	14	13	
Kalocsa	17		29	15	14	8
Kecskemét	15	∇ ⌒	28	14	14	7
Kiskunfélegyháza	6		30	14	13	
Kiskunhalas	12	=	31	14	14	
Kunszentmiklós	7	∇ =	28	14	13	
Tiszakécske	5		29	15	14	
Balassagyarmat	12	∇	20	13	13	
Romhány	9		23	14	13	
Salgótarján	8	=	21	13	11	
Eger	7	=	24	14	14	0
Galyatető	9	∇ ⌒	18	10	10	
Gyöngyös	–		–	–	–	
Kékestető	9	∇ ≡	17	9	9	2
Kompolt	1		25	15	14	2
Lőrinci	–		–	–	–	
Poroszló	5		27	15	15	
Jászapáti	7	∇ =	27	15	14	
Jászberény	9	=	26	15	14	
Karcag	4	=	27	16	14	
Szolnok	7	=	28	15	14	8
Tiszaroff	6	=	29	15	14	
Túrkeve	3	=	29	16	15	10
Kistelek	1	∇ =	32	14	13	
Makó	1	∇	31	15	14	
Szeged	1	⌒	30	14	14	12
Szentes	1		31	17	15	
Borsodnádasd	7	=	23	14	14	
Fügöd	–		–	–	–	
Hidasnémeti	9	=	21	15	15	
Jósvafő	12	∇	19	14	13	0
Lillafüred	5	=	24	13	12	
Miskolc	7	=	24	14	14	2
Putnok	8	⌒	22	15	13	
Sárospatak	7		22	12	12	1
Szendrőlád	8	⌒	21	17	17	
Tokaj	6	≡	28	15	14	
Kisvárda	4	=	27	15	14	1
Mátészalka	.	⌒	28	16	15	
Nyíregyháza	4	∇	27	15	15	4
Nyírlugos	–		–	–	–	
Pátyod	.	⌒	28	13	12	
Tiszabecs	.	⌒	28	16	15	
Vásárosnamény	1	=	28	15	14	
Záhony	5	⌐ =	27	15	14	
Berettyóújfalu	1	=	29	16	16	
Debrecen	ny		28	16	14	9
Hajdúdorog	4	=	27	15	13	
Hortobágy	.		29	14	14	
Körösszakál	.		30	16	16	
Polgár	5	=	28	16	15	
Békéscsaba	1	=	29	15	15	14
Mezőhegyes	1		30	16	14	–
Orosháza	1		29	15	13	
Szarvas	1		29	15	15	13
Szeghalom	1	=	31	16	14	

KIADJA: ORSZÁGOS METEOROLÓGIAI SZOLGÁLAT
Kiadásért felel: Bartát József, az Országos Meteorológiai Szolgálat elnöke – Készült: az Országos Meteorológiai Szolgálat Nyomdájában, Budapest – Felelős vezető: Máthé Gyuláné – Munkaszám: 90.350 – Szerkesztésért felel: Kapovits Albert, a Központi Előrejelző Intézet igazgatója
Készíti: a KEI Rövidtávú Előrejelző Osztálya – Szakmai felelős: Németh Lajos osztályvezető – Megjelenik naponként
Megrendelhető: 1024 Budapest, II., Kitaibel Pál utca 1. – Pénzügyi Osztály – Telefon: 353-500
Jelmagyarázat a havi mellékletben

IDŐJÁRÁSI NAPIJELENTÉS

ЕЖЕДНЕВНЫЙ МЕТЕОРОЛОГИЧЕСКИЙ БЮЛЛЕТЕНЬ • DAILY WEATHER REPORT
BULLETIN QUOTIDIEN DE TEMPS • TÄGLICHER WETTERBERICHT

103. évfolyam 193. szám + Budapest + 1990. július 12. csütörtök

Az időjárási helyzet és a várható időjárás:

Nyugat- és Közép-Európa térségében nagy kiterjedésű leszálló, szárító légmozgások alakítják az időjárást. Ezeken a területeken túlnyomóan derült, száraz az idő. Az 50.-ik északi szélességtől északra ciklonok okoznak változékony, gyakran csapadékos időt. Hazánk időjárásában nem lesz lényeges változás, folytatódik a meleg, száraz idő.

Hazánkban szerdán eleinte erősen, majd változóan felhős volt az ég. Az ország középső és déli részén kisebb eső is kialkult, számottevő eső azonban sehol sem hullott. Néhol megerősödött az északi szél. A hőmérséklet csúcsértéke általában 21 és 26 fok között volt. Csütörtök hajnalra a derült ég alatt 8, 14 fokig hűlt le a levegő. Ma délelőtt országszerte napos, száraz idő volt. A hőmérséklet 11 órakor 19 és 22 fok között volt.

A Balaton vizének hőmérséklete Siófoknál 11 órakor 19 fok volt.

Ma 12 órakor Budapesten a hőmérséklet 22 fok, a tengerszintre átszámított légnyomás 1024 hPa, mérsékelten süllyed.

Várható időjárás péntek estig:

Túlnyomóan derült, száraz idő várható.
Az északi szél ma még időnként megélénkül, holnap mérsékelt, változó irányú szél várható.
A hőmérséklet hajnalban 10 és 15 fok között,
pénteken kora délután 25 és 29 fok között alakul.

Pálóczi Györgyi s. k.

Távolabbi kilátások szombattól – keddig:

Meleg idő várható. Időnként megnövekszik a felhőzet, helyi záporok, zivatarok is kialakulhatnak.
A legalacsonyabb hajnali hőmérséklet eleinte 12, 17 majd 14, 19 fok között,
a legmagasabb nappali hőmérséklet 25, 30 fok között alakul.
Jelentős mennyiségű (legalább napi 5 mm) csapadék az ország területének 10 százalékán várható.

Középtávú Előrejelző Csoport

A hőmérséklet napi középértéke és eltérése a sokévi átlagtól (Budapest belterületén):

1990. július 11.	18,5°C	-2,6°C

1871 óta ezen a napon Budapesten előfordult

legmagasabb hőmérséklet:	37,4°C (1968)
legalacsonyabb hőmérséklet:	10,1°C (1886)

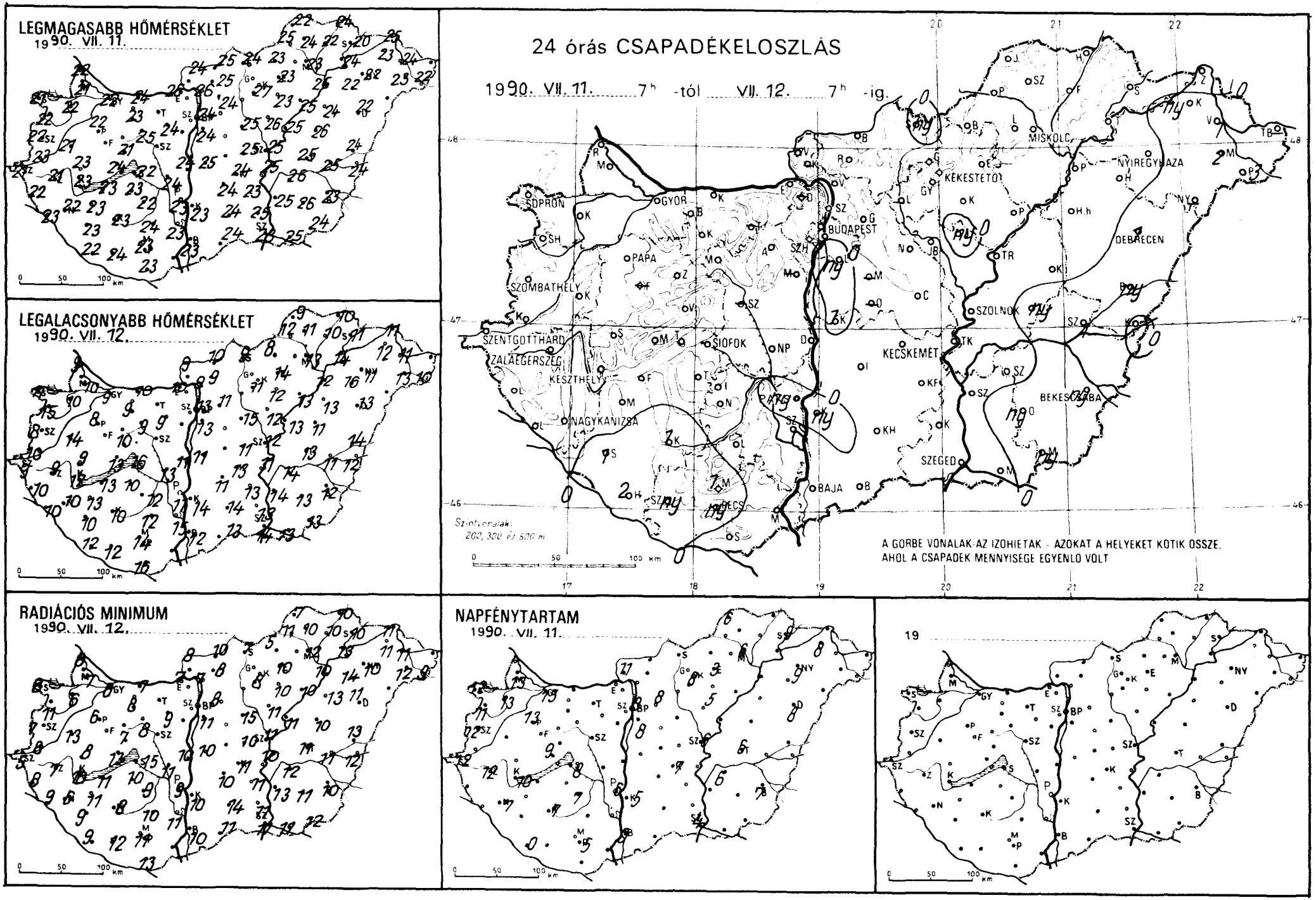
LEGMAGASABB HŐMÉRSÉKLET
1990. VII. 11.
LEGALACSONYABB HŐMÉRSÉKLET
1990. VII. 12.
24 órás CSAPADÉKELOSZLÁS
1990. VII. 11. 7h -tól VII. 12. 7h -ig.
SOPRON
GYOR
BUDAPEST
MISKOLC
NYIREGYHAZA
KEKESTETO
DEBRECEN
SZOMBATHELY
PAPA
SZOLNOK
SZENTGOTTHARD
ZALAEGERSZEG
KESZTHELY
SIOFOK
KECSKEMET
NAGYKANIZSA
BEKESCSABA
SZEGED
BAJA
PECS
Szintvonalak: 200, 300 és 500 m
A GORBE VONALAK AZ IZOHIETAK - AZOKAT A HELYEKET KOTIK OSSZE, AHOL A CSAPADEK MENNYISEGE EGYENLO VOLT
RADIÁCIÓS MINIMUM
1990. VII. 12.
NAPFÉNYTARTAM
1990. VII. 11.
19

1990.VII.10 7 h-ig az utolsó 24 óra adatai						Előző nap napos órái	1990.VII.12 07 h-ig az utolsó 24 óra adatai						Előző nap napos órái
állomás	csapadék (mm)		max. hőmérséklet	min. hőmérséklet	rad. min.		állomás	csapadék (mm)		max. hőmérséklet	min. hőmérséklet	rad. min.	
Győr	.	⊃	22	9	6	13	Vác	.	⊃	26	9	7	
Kapuvár	.	⊃	22	10	6	13	Vámosmikola	.	=	24	9	8	11
Mosonmagyaróvár	.	⊃	21	10	7	13	Baja	.	⊃	23	12	10	3
Rajka	.	⊃	22	9	8		Bácsalmás	.		24	13	11	
Sopron	.	⊃	21	11	8	12	Izsák	.		24	11	10	
Sopronhorpács	.	⊃	22	15	11	11	Kalocsa	ny		23	14	10	5
Káld	.	⊃	21	14	13		Kecskemét	.	⊃	24	13	11	7
Körmend	.	⊃	23	10	8		Kiskunfélegyháza	.	⊃	23	13	11	
Szentgotthárd	.	⊃	21	9	5	12	Kiskunhalas	.	⊃	24	14	14	
Szombathely	.	⊃	22	8	7	12	Kunszentmiklós	1	▽ =	25	11	10	
Lenti	.	⊃	22	10	8		Tiszakécske	.	⊃	25	11	10	
Letenye	.	⊃	23	10	9		Balassagyarmat	.	⊃	25	10	10	
Nagykanizsa	.	⊃	22	10	6	7	Romhány	.	⊃	25	9	8	
Zalaegerszeg	.	⊃	21	9	7	12	Salgótarján	ny		24	9	7	
Farkasgyepű	–		–	–	–		Eger	.	=	23	14	10	3
Keszthely	.		23	12	10	10	Galyatető	.	⊃	19	8	6	
Mencshely	.	⊃	21	11	8	9	Gyöngyös	.		27	11	8	
Pápa	.	⊃	22	8	6	13	Kékestető	.	⊃	15	9	7	8
Sümeg	.	⊃	23	9	8		Kompolt	.	⊃	23	12	10	5
Tihany	.	⊃	24	13	13		Lőrinci	–		–	–	–	
Veszprém	.	⊃	21	10	7	7	Poroszló	.		25	13	10	
Zirc	.	⊃	20	9	6		Jászapáti	ny	⊃	26	12	11	
Fonyód	.	⊃	23	13	11		Jászberény	.	⊃	25	11	9	
Homokszt. györgy	2	⊃	22	12	9	0	Karcag	.	⊃	26	11	10	
Kaposvár	1	⊃	23	10	8	7	Szolnok	.	⊃	25	12	11	6
Marcali	.	⊃	23	13	11		Tiszaroff	.		25	13	11	
Siófok	.		22	16	15	8	Túrkeve	ny		25	13	11	6
Somogyszob	1	⊃	23	10	9		Kistelek	.	=	25	13	11	
Tab	.	=	23	10	10		Makó	.		25	13	11	
Bábolna	.		22	8	6		Szeged	.		23	14	11	4
Esztergom	.		25	10	7		Szentes	.		25	14	13	
Kisbér	.	⊃	23	9	8		Borsodnádasd	.	⊃	23	8	5	
Komárom	.	⊃	24	10	7		Füged	.		22	10	10	
Tatabánya	–		–	–	–		Hidasnémeti	.	=	24	10	10	
Alcsútdoboz	.	⊃	24	9	9		Jósvafő	.	⊃	22	9	7	6
Dunaújváros	.		24	11	10		Lillafüred	.	⊃	21	8	6	
Martonvásár	–		–	–	–		Miskolc	.		23	13	12	6
Mór	.	=	25	9	8		Putnok	.		25	12	11	
Sárbogárd	.	=	24	13	11		Sárospatak	.		20	11	10	9
Székesfehérvár	–		–	–	–		Szendrőlád	.	⊃	24	11	10	
Iregszemcse	.	⊃	22	12	9	7	Tokaj	.		24	14	13	
Lengyel	.		24	12	10		Kisvárda	ny	=	23	12	11	8
Paks	ny	▽	23	11	9	6	Mátészalka	2	⊃	23	13	12	
Szekszárd	.	=	23	15	11		Nyíregyháza	.		22	11	10	9
Árpádtető	1		20	13	10		Nyírlugos	–		–	–	–	
Mohács	–		–	–	–		Pátyod	3	⊃	22	10	9	
Pécs	ny	•	23	14	11	5	Tiszabecs	–		–	–	–	
Siklós	.	⊃	23	16	13		Vásárosnamény	1	⊃	24	11	11	
Szigetvár	ny	=	24	12	12		Záhony	.	⊃	25	11	11	
Budaörs	.	⊃	24	8	8		Berettyóújfalu	ny	⊃	24	14	13	
Bp. Lőrinc	ny	⊃	24	13	11	8	Debrecen	1		22	13	11	8
Bp. Met. Int.	.		24	13	–	8	Hajdúdorog	.	⊃	22	16	14	
Bp. Szab. hegy	.		18	14	10		Hortobágy	.		24	13	13	
Cegléd	.	⊃	25	11	10		Körösszakál	.	⊃	24	12	12	
Dobogókő	–		–	–	–		Polgár	.		25	12	10	
Gödöllő	.		24	11	8	8	Békéscsaba	ny	⊃	23	12	10	7
Királyrét	–		–	–	–		Mezőhegyes	ny	⊃	24	13	12	–
Monor	–		–	–	–		Orosháza	ny	⊃	26	13	11	
Nagykáta	.	⊃	25	15	15		Szarvas	.		26	14	12	6
Szentendre	.		26	11	10		Szeghalom	1		25	11	11	

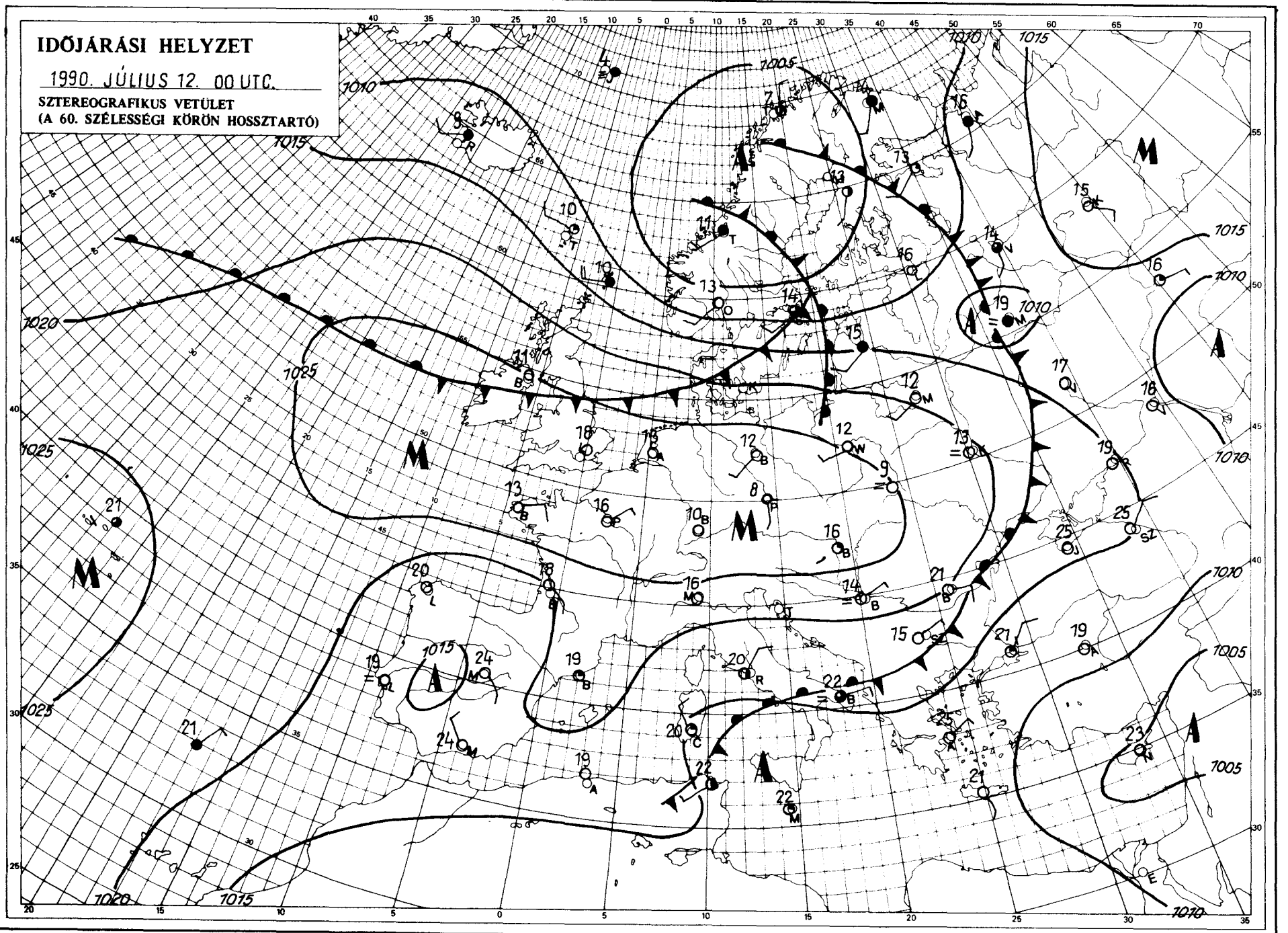

KIADJA: ORSZÁGOS METEOROLÓGIAI SZOLGÁLAT
Kiadásért felel: Barát József, az Országos Meteorológiai Szolgálat elnöke – Készült: az Országos Meteorológiai Szolgálat Nyomdájában, Budapest – Felelős vezető: Máthé Gyuláné – Munkaszám: 90.351. – Szerkesztésért felel: Kapovits Albert, a Központi Előrejelző Intézet igazgatója

Készíti: a KEI Rövidtávú Előrejelző Osztálya – Szakmai felelős: Németh Lajos osztályvezető – Megjelenik naponként
Megrendelhető: 1024 Budapest, II., Kitaibel Pál utca 1. – Pénzügyi Osztály – Telefon: 353-500
Jelmagyarázat a havi melléklatban

IDŐJÁRÁSI NAPIJELENTÉS

ЕЖЕДНЕВНЫЙ МЕТЕОРОЛОГИЧЕСКИЙ БЮЛЛЕТЕНЬ • DAILY WEATHER REPORT
BULLETIN QUOTIDIEN DE TEMPS • TÄGLICHER WETTERBERICHT

103. évfolyam 194. szám + Budapest + 1990. július 13. péntek

Az időjárási helyzet és a várható időjárás:

A kontinens legnagyobb részén egyetlen hatalmas anticiklon alakítja az időjárást. Átmeneti gomolyfelhősödés, egy-egy zivatar csak a Földközi-tenger középső medencéje fölött zavarja a napsütést, Európa északkeleti tájain változatos az idő, ott gyakori a felhősödés. Egy gyenge hidegfront a Kárpát-medencét éppen csak érintve halad a Német-Lengyel-síkság felől a Fekete-tenger felé. Nálunk meleg marad az idő, csak egy-két fokkal lesz enyhébb a mainál.

Magyarországon csütörtökön 12, 15 órán keresztül sütött a Nap, és délutánra általában 23, 28 fokig melegedett a levegő. Pénteken hajnalban többnyire 10, 15 fok között volt a hőmérséklet. Délelőtt a zavartalan napsütésben gyorsan melegedett a levegő, 11 órára 21, 25 fokig.

A Balaton vizének hőmérséklete Siófoknál 11 órakor 22 fok volt.

Ma 12 órakor Budapesten a hőmérséklet 25 fok, a tengerszintre átszámított légnyomás 1018 hPa, mérsékelten süllyed.

Várható időjárás szombat estig:

Ma délután folytatódik a napos, igen meleg idő.
Szombaton átmeneti kisebb felhőátvonulásokból legfeljebb egy-egy futó zápor lehet.
Holnap élénk, időnként erős lesz az északi szél.
A hőmérséklet hajnalban 12, 17 fok között,
délután 25 fok körül alakul.

Pártai Lucia s. k.

A hőmérséklet napi középértéke és eltérése a sokévi átlagtól (Budapest belterületén):

1990. július 12.	20,8°C	-0,3°C

1871 óta ezen a napon Budapesten előfordult

legmagasabb hőmérséklet:	35,6°C (1922)
legalacsonyabb hőmérséklet:	10,6°C (1886)

LEGMAGASABB HŐMÉRSÉKLET

1990. VII. 12.

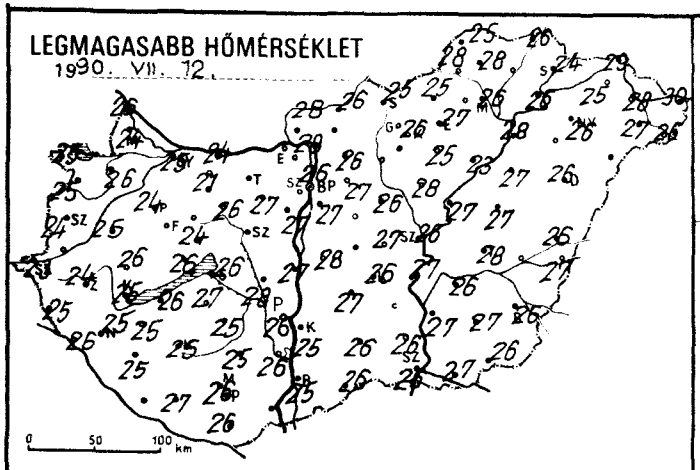

LEGALACSONYABB HŐMÉRSÉKLET

1990. VII. 13.

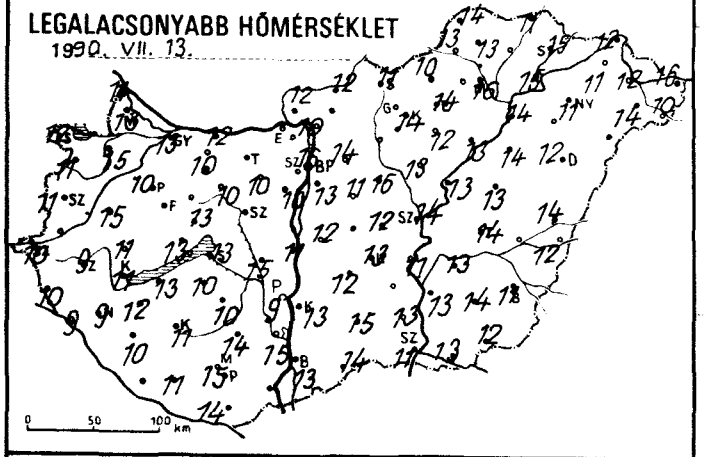

RADIÁCIÓS MINIMUM

1990. VII. 13.

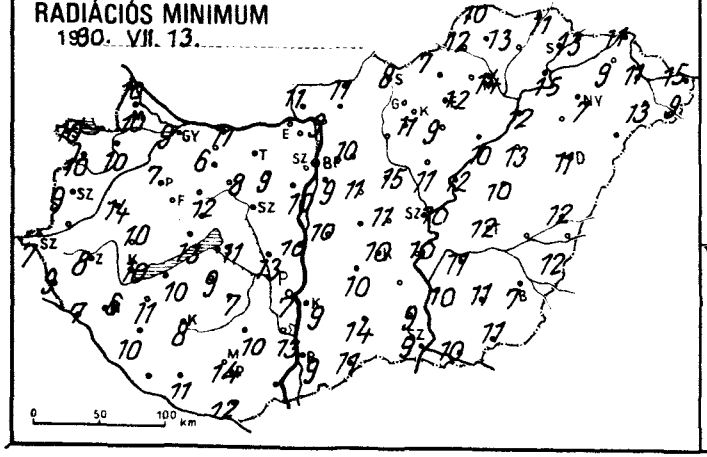

NAPFÉNYTARTAM

1990. VII. 12.

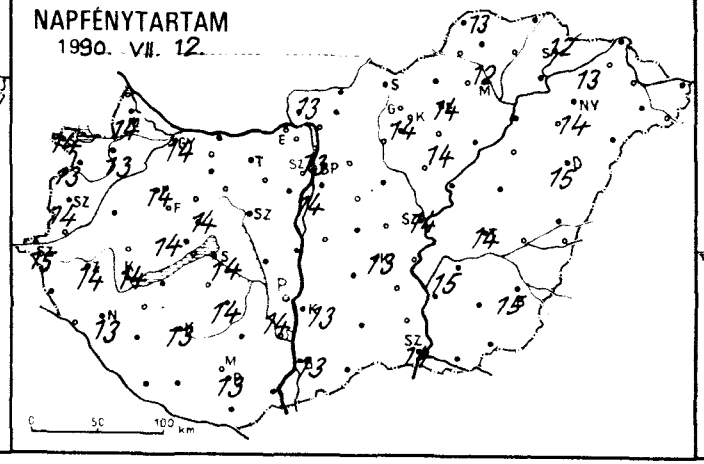

24 órás CSAPADÉKELOSZLÁS

1990. VII. 12. 7h -tól VII. 13. 7h -ig.

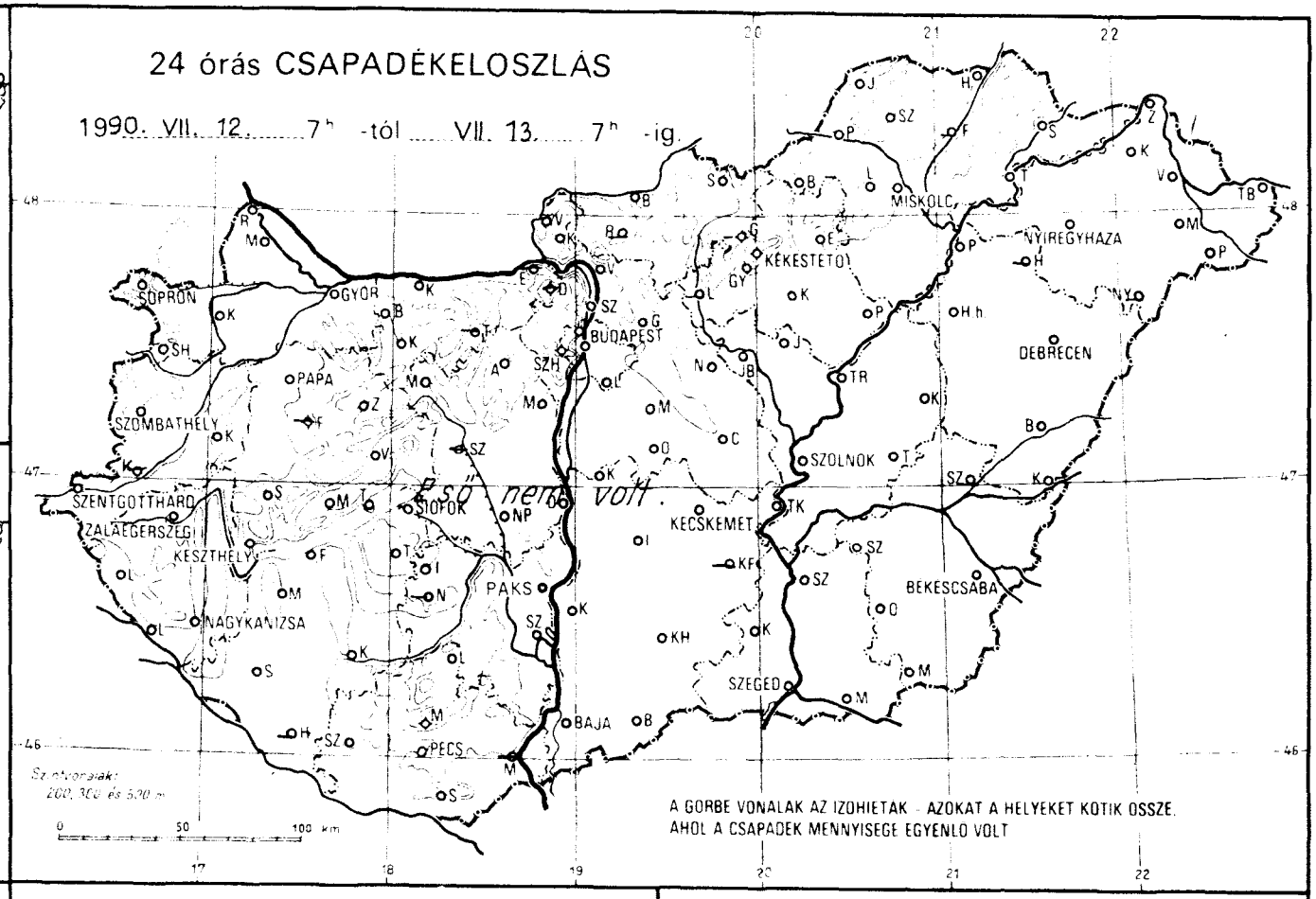

19

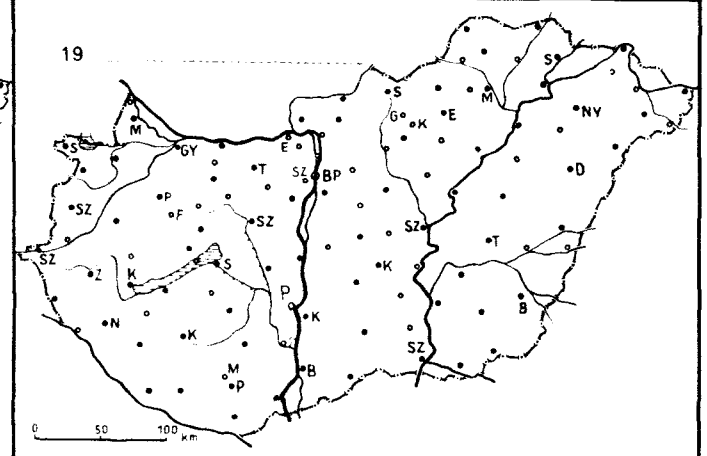

1990.VII.13 07 h-ig az utolsó 24 óra adatai						Előző nap napos órái
állomás	csapadék (mm)	.	max. hőmérséklet	min. hőmérséklet	rad. min.	
Győr	.	⌐	25	13	9	14
Kapuvár	.	⌐	26	15	10	13
Mosonmagyaróvár	.	⌐	24	13	10	14
Rajka	.	⌐	26	11	10	
Sopron	.	⌐	25	12	10	14
Sopronhorpács	.	⌐	25	11	10	13
Káld	.	⌐	25	15	14	
Körmend	–		–	–	–	–
Szentgotthárd	.	⌐	23	10	7	15
Szombathely	.	⌐	24	11	9	14
Lenti	.	⌐	25	10	9	
Letenye	.	⌐	26	9	7	
Nagykanizsa	.	⌐	25	9	6	13
Zalaegerszeg	.	⌐	24	9	8	14
Farkasgyepű	–		–	–	–	
Keszthely	.	⌐	25	11	10	14
Mencshely	.	⌐	24	11	10	14
Pápa	.	⌐	24	10	7	14
Sümeg	.	⌐	26	11	10	
Tihany	.	⌐	26	13	13	
Veszprém	.		24	13	12	14
Zirc	.	⌐	22	9	6	
Fonyód	.	⌐	26	13	10	
Homokszt. györgy	–		–	–	–	–
Kaposvár	.	⌐	25	11	8	13
Marcali	.	⌐	25	12	11	
Siófok	.	⌐	26	13	11	14
Somogyszob	.	⌐	25	10	10	
Tab	.	=	27	10	9	
Bábolna	.		26	14	12	
Esztergom	–		–	–	–	
Kisbér	.	⌐	21	10	6	
Komárom	.	⌐	24	12	11	
Tatabánya	–		–	–	–	
Alcsútdoboz	.	⌐	27	10	9	
Dunaújváros	.	⌐	27	11	10	
Martonvásár	.	⌐	27	10	10	
Mór	.	⌐	26	10	8	
Sárbogárd	.	=	28	15	13	
Székesfehérvár	–		–	–	–	
Iregszemcse	.	⌐	25	10	7	14
Lengyel	.		25	14	10	
Paks	.	⌐	26	9	7	14
Szekszárd	.	=	26	15	13	
Árpádtető	.		23	15	12	
Mohács	–		–	–	–	
Pécs	.		26	15	14	13
Siklós	.	⌐	26	14	12	
Szigetvár	.	=	27	11	11	
Budaörs	.	⌐	26	9	8	
Bp. Lőrinc	.	⌐	27	13	9	14
Bp. Met. Int.	.		26	16	–	13
Bp. Szab. hegy	.		30	12	9	
Cegléd	.	⌐	27	12	11	
Dobogókő	–		–	–	–	
Gödöllő	.		26	14	10	13
Királyrét	.	⌐	25	8	8	
Monor	.	=	27	11	11	
Nagykáta	.	⌐	26	16	15	
Szentendre	.		29	13	12	

1990.VII.13 07 h-ig az utolsó 24 óra adatai						Előző nap napos órái
állomás	csapadék (mm)		max. hőmérséklet	min. hőmérséklet	rad. min.	
Vác	.	⌐	28	10	9	
Vámosmikola	.	=	28	12	11	13
Baja	.	⌐	25	13	9	13
Bácsalmás	.		26	14	11	
Izsák	.		27	12	10	
Kalocsa	.	⌐	25	13	9	13
Kecskemét	.	⌐	26	13	10	13
Kiskunfélegyháza	–		–	–	–	
Kiskunhalas	.	⌐	26	15	14	
Kunszentmiklós	.	=	28	12	10	
Tiszakécske	.	⌐	27	11	10	
Balassagyarmat	.	⌐	26	12	11	
Romhány	–		–	–	–	
Salgótarján	.	⌐	25	11	8	
Eger	.	=	27	14	12	14
Galyatető	.	⌐	22	14	8	
Gyöngyös	.		26	14	11	
Kékestető	.		17	13	10	14
Kompolt	.	⌐	25	12	9	14
Lőrinci	–	⌐	–	–	–	
Poroszló	.	⌐	23	13	10	
Jászapáti	.	⌐	28	13	11	
Jászberény	.	⌐	26	12	11	
Karcag	.	⌐	27	13	10	
Szolnok	.	⌐	26	14	10	14
Tiszaroff	.	⌐	27	13	12	
Túrkeve	.		28	14	12	14
Kistelek	.	⌐	26	13	9	
Makó	.		27	13	10	
Szeged	.	⌐	26	11	9	14
Szentes	.		27	13	10	
Borsodnádasd	.	⌐	25	10	7	
Füged	–		–	–	–	
Hidasnémeti	.	=	26	11	11	
Jósvafő	.	⌐	25	14	10	13
Lillafüred	.	⌐	24	11	9	
Miskolc	.		26	16	14	12
Putnok	.		28	13	12	
Sárospatak	.	⌐	24	15	13	12
Szendrőlád	.	⌐	28	13	13	
Tokaj	.		26	15	15	
Kisvárda	.	=	25	11	9	13
Mátészalka	.	⌐	27	14	13	
Nyíregyháza	.	⌐	26	11	7	14
Nyírlugos	–		–	–	–	
Pátyod	.	⌐	26	10	9	
Tiszabecs	.	⌐	30	16	15	
Vásárosnamény	.	⌐	28	12	11	
Záhony	.	⌐	29	12	11	
Berettyóújfalu	.	⌐	26	14	12	
Debrecen	.	⌐	26	12	11	15
Hajdúdorog	–		–	–	–	
Hortobágy	.		27	14	13	
Körösszakál	.	⌐	27	12	12	
Polgár	.		28	14	12	
Békéscsaba	.	⌐	26	11	7	15
Mezőhegyes	.	⌐	26	12	11	–
Orosháza	.	⌐	27	14	11	
Szarvas	.	⌐	26	13	11	15
Szeghalom	–		–	–	–	

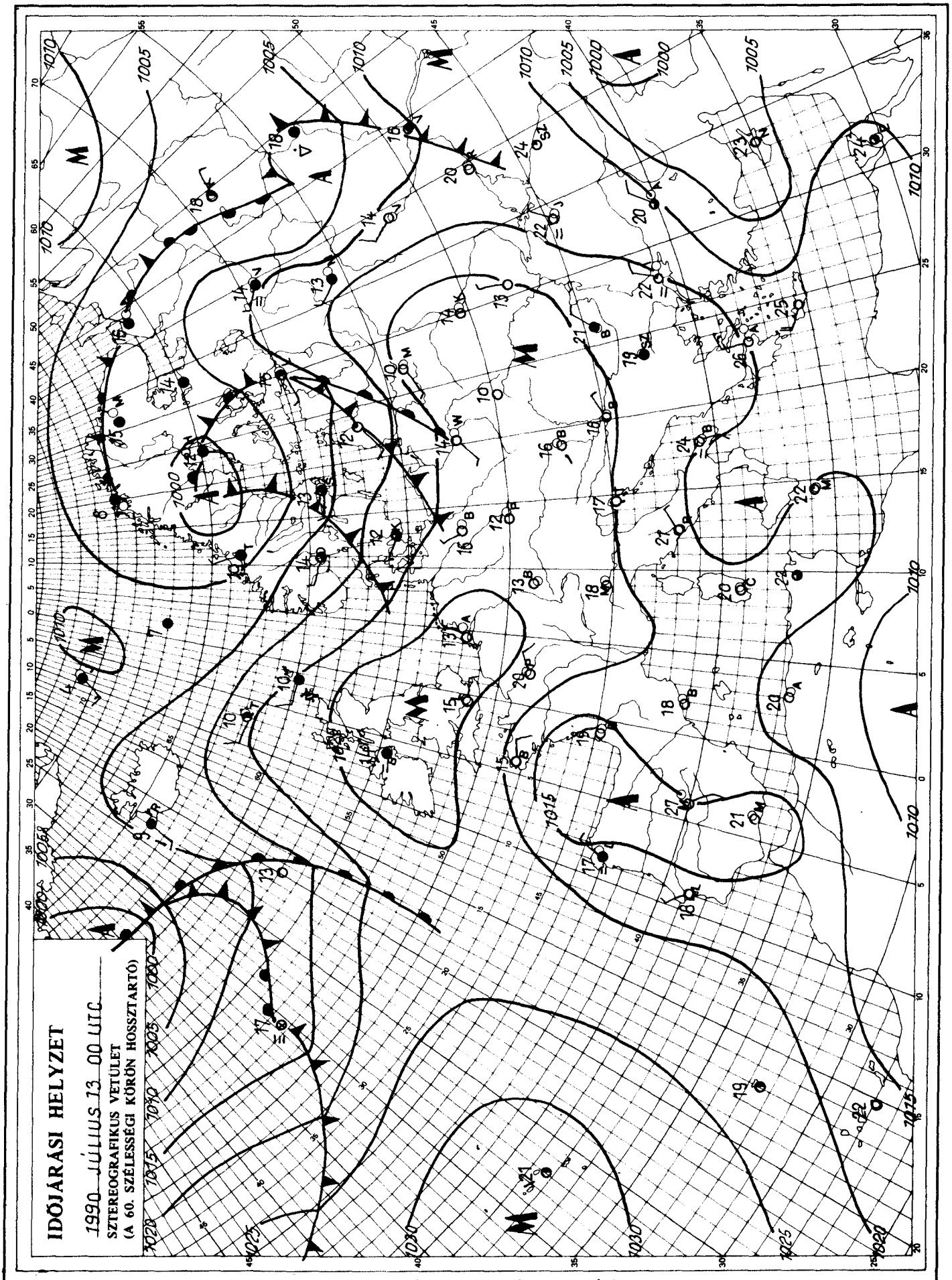

KIADJA: ORSZÁGOS METEOROLÓGIAI SZOLGÁLAT
Kiadásért felel: Barát József, az Országos Meteorológiai Szolgálat elnöke — Készült: az Országos Meteorológiai Szolgálat Nyomdájában, Budapest — Felelős vezető: Máthé Gyuláné — Munkaszám: — Szerkesztésért felel: Kapovits Albert, a Központi Előrejelző Intézet igazgatója

Készíti: a KEI Rövidtávú Előrejelző Osztálya — Szakmai felelős: Németh Lajos osztályvezető — Megjelenik naponként
Megrendelhető: 1024 Budapest, II., Kitaibel Pál utca 1. — Pénzügyi Osztály — Telefon: 353-500
Jelmagyarázat a havi mellékletben

IDŐJÁRÁSI NAPIJELENTÉS

ЕЖЕДНЕВНЫЙ МЕТЕОРОЛОГИЧЕСКИЙ БЮЛЛЕТЕНЬ • DAILY WEATHER REPORT
BULLETIN QUOTIDIEN DE TEMPS • TÄGLICHER WETTERBERICHT

103. évfolyam 195. szám + Budapest + 1990. július 14. szombat

Az időjárási helyzet és a várható időjárás:

A Szovjetunió európai területének északi része fölötti középponttal ciklon örvénylik. Nyugati oldalán több hullámban igen hűvös levegő áramlik a Kárpátok vidékén át a Fekete-tenger irányába. Utját megerősödő szél, záporok, valamint több fokos hőmérsékletcsökkenés jelzi. A hűvös levegő első hulláma ma a délelőtti órákban a Kárpát-medencét is elérte, mögötte mintegy 10 fokkal hűvösebb levegő árasztja el országunkat.

Magyarországon pénteken országszerte napos, igen meleg idő volt. A hőmérséklet csúcsértéke általában 27 és 31 fok között alakult. Ma reggelre 11, 18 fokig csökkent a hőmérséklet. Délelőtt egy hidegfront hatására az északi megyékben növekedni kezedett a felhőzet és záporok, zivatarok alakultak ki. Az ország többi részén a napsütés volt a jellemző. Sokfelé megerősödött az északi szél. A hőmérséklet 11 órakor északon, északkeleten 18, 23, másutt 23, 27 fok között alakult.

A Balaton vizének hőmérséklete Siófoknál 11 órakor 22 fok volt.

Ma 12 órakor Budapesten a hőmérséklet 24 fok, a tengerszintre átszámított légnyomás 1012 hPa, gyengén emelkedik.

Várható időjárás vasárnap estig:

Az ország nagy részén napos idő várható, északon, északkeleten azonban az időnként erősen megnövekvő felhőzetből ma többfelé, holnap már kevesebb helyen alakul ki zápor, zivatar. Az északi szél gyakran lesz élénk, időnként erős.
A legalacsonyabb éjszakai hőmérséklet 8, 13, a legmagasabb nappali hőmérséklet vasárnap 20 és 25 fok között alakul.

Nadrai Attila s. k.

A hőmérséklet napi középértéke és eltérése a sokévi átlagtól (Budapest belterületén):

1990. július 13.	23,6°C	+1,9°C

1871 óta ezen a napon Budapesten előfordult

legmagasabb hőmérséklet:	36,4°C (1931)
legalacsonyabb hőmérséklet:	10,4°C (1930)

LEGMAGASABB HŐMÉRSÉKLET

19 90 VII 13

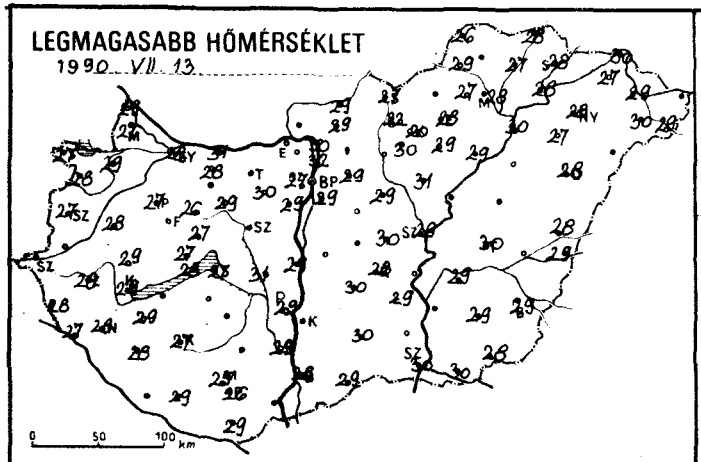

LEGALACSONYABB HŐMÉRSÉKLET

19 90 VII 14

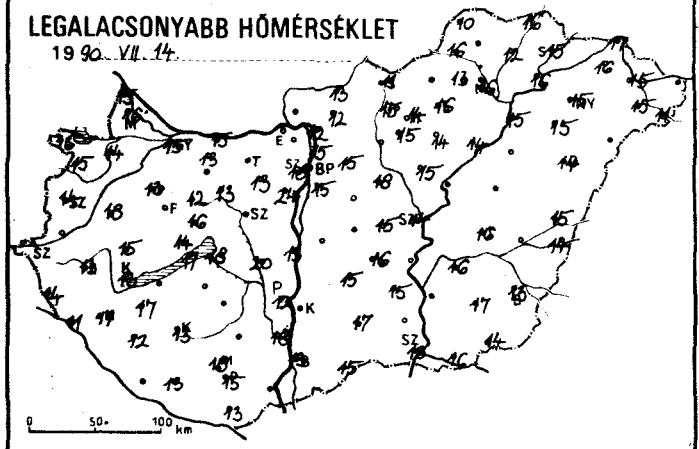

RADIÁCIÓS MINIMUM

19 90 VII 14

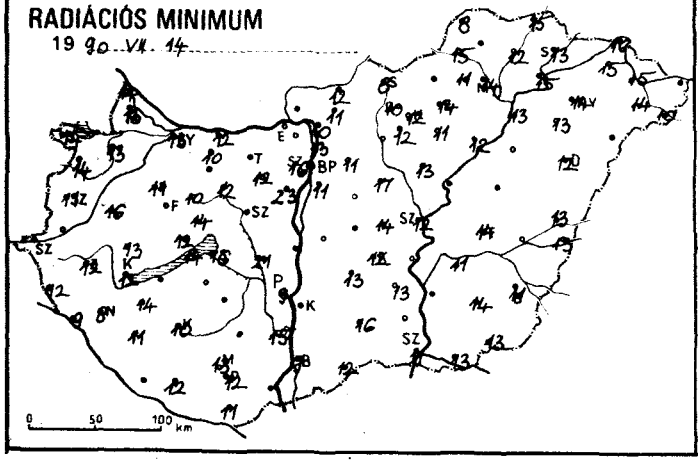

24 órás CSAPADÉKELOSZLÁS

19 90 VII 13 7h -tól VII 14 7h -ig.

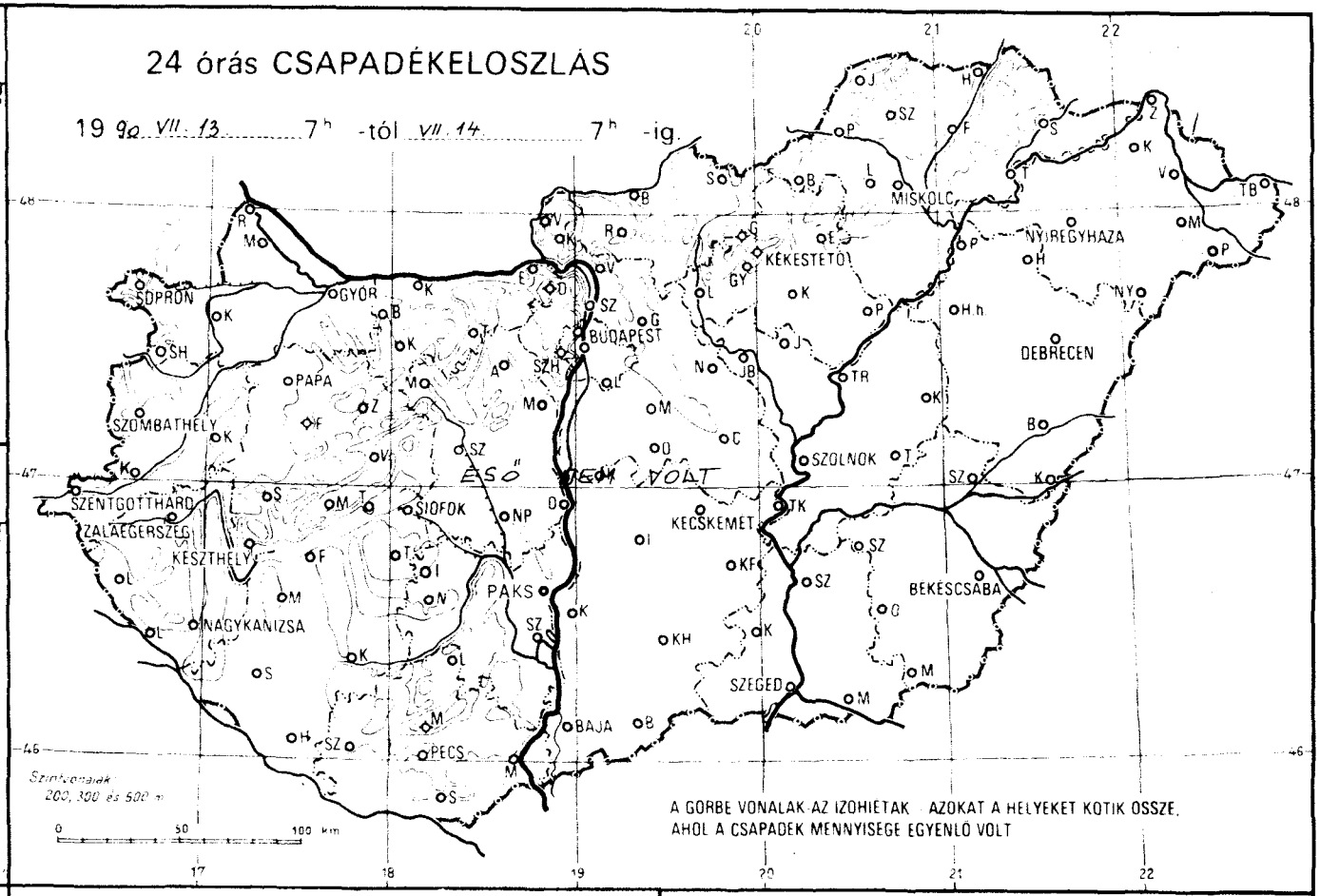

NAPFÉNYTARTAM

19 90 VII 13

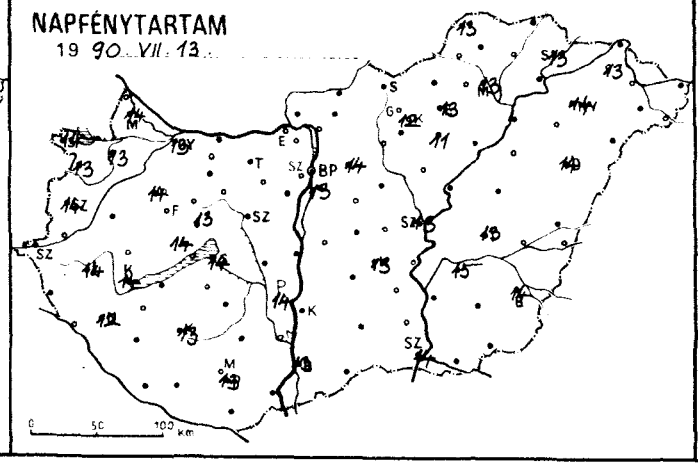

19

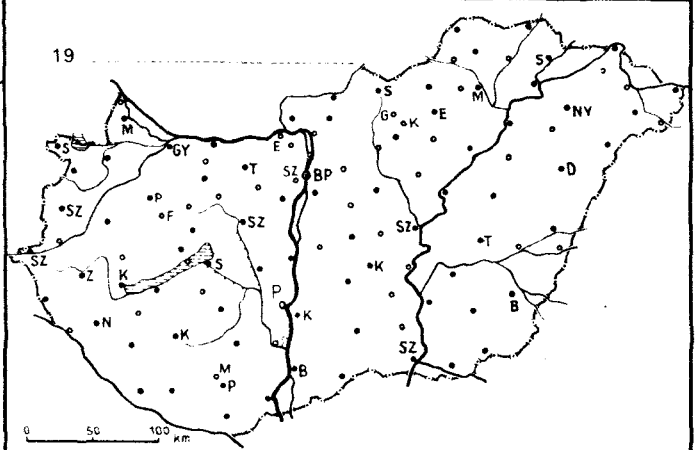

1990.VII.14 07 h-ig az utolsó 24 óra adatai						Előző nap napos órái
állomás	csapadék (mm)		max. hőmérséklet	min. hőmérséklet	rad. min.	
Győr	.	⌒	28	15	13	13
Kapuvár	.	=	29	14	13	13
Mosonmagyaróvár	.	=	27	16	13	14
Rajka	.		29	15	14	–
Sopron	.		27	16	14	14
Sopronhorpács	.	⌒	28	15	14	13
Káld	.	⌒	28	18	16	
Körmend	–		–	–	–	
Szentgotthárd	–		–	–	–	
Szombathely	.		27	14	11	14
Lenti	.	⌒	28	14	12	
Letenye	.	⌒	27	11	9	
Nagykanizsa	.	⌒	28	11	8	12
Zalaegerszeg	.	⌒	28	13	12	14
Farkasgyepű	–		–	–	–	
Keszthely	.	⌒	29	13	12	14
Mencshely	.	⌒	27	14	12	14
Pápa	.	⌒	27	13	11	14
Sümeg	.	⌒	29	15	13	
Tihany	.	⌒	28	17	17	
Veszprém	.		27	16	14	13
Zirc	.	⌒	26	12	10	
Fonyód	–		–	–	–	
Homokszt. györgy	–		–	–	–	
Kaposvár	.	⌒	27	13	10	13
Marcali	.	⌒	29	17	14	
Siófok	.	⌒	27	18	16	14
Somogyszob	.	⌒	28	12	11	
Tab	–		–	–	–	
Bábolna	.	⌒	28	13	10	
Esztergom	–		–	–	–	
Kisbér	–		–	–	–	
Komárom	.	⌒	31	15	12	
Tatabánya	–		–	–	–	
Alcsútdoboz	.	⌒	30	13	12	
Dunaújváros	.	⌒	29	13	–	
Martonvásár	.	⌒	29	24	23	
Mór	.	⌒	29	13	12	
Sárbogárd	.	=	31	21	20	
Székesfehérvár	–		–	–	–	
Iregszemcse	–		–	–	–	
Lengyel	–		–	–	–	
Paks	.	⌒	29	12	9	14
Szekszárd	.	=	29	18	15	
Árpádtető	.		25	18	13	
Mohács	–		–	–	–	
Pécs	.		26	15	12	13
Siklós	.	⌒	29	13	11	
Szigetvár	.	=	29	13	12	
Budaörs	.	⌒	30	17	11	
Bp. Lőrinc	.	⌒	29	15	11	13
Bp. Met. Int.	.		30	18	–	13
Bp. Szab. hegy	.	=	27	18	16	
Cegléd	.	⌒	30	15	14	
Dobogókő	–		–	–	–	
Gödöllő	.		29	15	11	14
Királyrét	–		–	–	–	
Monor	–	•	–	–	–	
Nagykáta	.	⌒	29	18	17	
Szentendre	.	=	32	15	13	

1990.VII.14 07 h-ig az utolsó 24 óra adatai						Előző nap napos órái
állomás	csapadék (mm)		max. hőmérséklet	min. hőmérséklet	rad. min.	
Vác	.		30	12	10	
Vámosmikola	–		–	–	–	–
Baja	.	⌒	28	13	9	13
Bácsalmás	.		29	15	12	
Izsák	.		30	15	13	
Kalocsa	–		–	–	–	
Kecskemét	.	⌒	28	16	12	13
Kiskunfélegyháza	.	⌒	29	15	13	
Kiskunhalas	.	⌒	30	17	16	
Kunszentmiklós	–		–	–	–	
Tiszakécske	–		–	–	–	
Balassagyarmat	.	⌒	29	13	12	
Romhány	.	⌒	29	12	11	
Salgótarján	.	⌒	27	11	8	
Eger	.	=	28	16	14	13
Galyatető	.	⌒	22	15	10	
Gyöngyös	.		30	15	12	
Kékestető	.	⌒	20	14	12	12
Kompolt	.	⌒	29	14	11	11
Lőrinci	–		–	–	–	
Poroszló	.	⌒	29	14	12	
Jászapáti	.	⌒	31	15	13	
Jászberény	.		29	15	14	
Karcag	–		–	–	–	
Szolnok	.	⌒	29	14	12	13
Tiszaroff	–		–	–	–	
Túrkeve	.	⌒	30	16	14	13
Kistelek	–		–	–	–	
Makó	.	⌒	30	16	13	
Szeged	.	⌒	30	13	11	14
Szentes	–		–	–	–	
Borsodnádasd	–		–	–	–	
Fügöd	.		27	12	12	
Hidasnémeti	.	=	28	16	15	
Jósvafő	.		26	10	8	13
Lillafüred	.	⌒	27	13	11	
Miskolc	.	=	28	16	14	13
Putnok	.	=	29	16	15	
Sárospatak	.	⌒	28	15	13	13
Szendrőlád	–		–	–	–	
Tokaj	.		28	16	15	
Kisvárda	.	=	27	16	15	13
Mátészalka	.	⌒	30	15	14	
Nyíregyháza	.	⌒	28	15	14	14
Nyírlugos	–		–	–	–	
Pátyod	.	⌒	29	11	10	
Tiszabecs	–		–	–	–	
Vásárosnamény	.		29	15	13	
Záhony	.	⌒	30	17	16	
Berettyóújfalu	.	⌒	28	15	13	
Debrecen	.	⌒	28	14	12	14
Hajdúdorog	.	⌒	27	15	13	
Hortobágy	–		–	–	–	
Körösszakál	.	⌒	29	14	13	
Polgár	.		30	15	13	
Békéscsaba	.	⌒	29	13	11	14
Mezőhegyes	.	⌒	28	14	13	–
Orosháza	.	⌒	29	17	14	
Szarvas	.	⌒	29	16	11	15
Szeghalom	–		–	–	–	

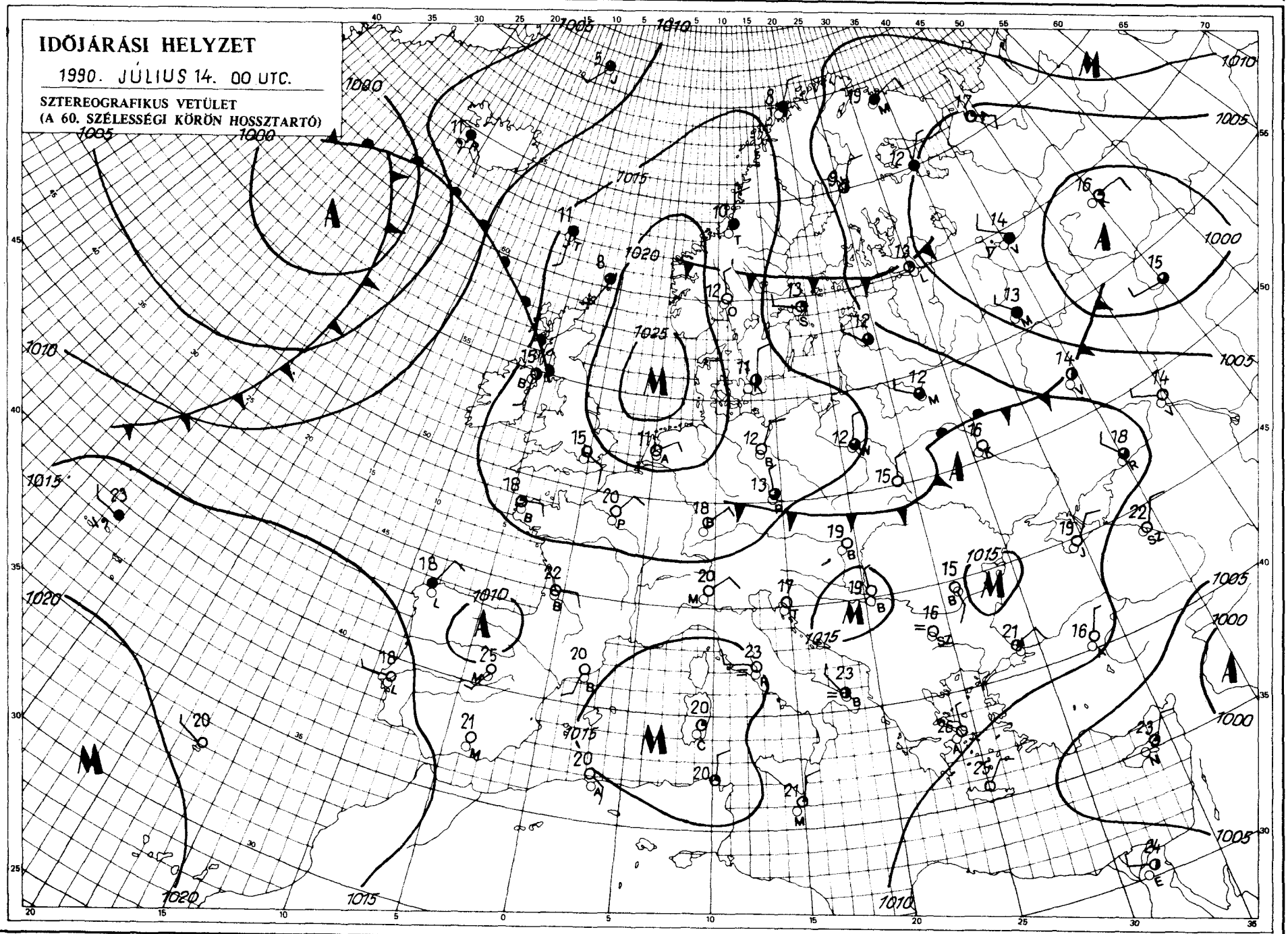

KIADJA: ORSZÁGOS METEOROLÓGIAI SZOLGÁLAT
Kiadásért felel: Barát József, az Országos Meteorológiai Szolgálat elnöke — Készült: az Országos Meteorológiai Szolgálat Nyomdájában, Budapest — Felelős vezető: Máthé Gyuláné — Munkaszám: 90.352. — Szerkesztésért felel: Kapovits Albert, a Központi Előrejelző Intézet igazgatója

Készíti: a KEI Rövidtávú Előrejelző Osztálya — Szakmai felelős: Németh Lajos osztályvezető — Megjelenik naponként
Megrendelhető: 1024 Budapest, II., Kitaibel Pál utca 1. — Pénzügyi Osztály — Telefon: 353-500
Jelmagyarázat a havi mellékletben

IDŐJÁRÁSI NAPIJELENTÉS

ЕЖЕДНЕВНЫЙ МЕТЕОРОЛОГИЧЕСКИЙ БЮЛЛЕТЕНЬ • DAILY WEATHER REPORT
BULLETIN QUOTIDIEN DE TEMPS • TÄGLICHER WETTERBERICHT

103. évfolyam 196. szám + Budapest + 1990. július 15. vasárnap

Az időjárási helyzet és a várható időjárás:

Észak-Európa felett ciklon örvénylik. Hatására a Kelet-Európai-síkságon, a Botteni-öböl mentén, valamint a Szovjetunió északi vidékein többfelé esik az eső. A Skandináv-félsziget nyugati részétől az Északi-tengeren, a Német-Alföldön, valamint a Kárpát-medencén át egészen a Fekete-tengerig magas légnyomású öv húzódik, nagy területen derült, napos, száraz időt okozva. Dél-Európában a Földközi-tenger mentén igazi meleg nyár van, a csúcshőmérséklet sokfelé meghaladja a 30 fokot. Valószínű, hogy az elkövetkező időszakban a Kárpát-medencében túlnyomóan napos, mérsékelten meleg idő lesz.

Magyarországot szombaton észak felől egy hidegfront érte el. Hatására sokfelé mérséklődött a meleg. Gyakran megerősödött az északi szél. A keleti, északkeleti megyékben a megnövekedett felhőzetből záporok, zivatarok alakultak ki. A vasárnap reggelig lehullott csapadék mennyisége nyom és 8 mm között volt. Szombaton a csúcshőmérséklet az ország déli felén általában 25–30, északon azonban 19–24 fok között váltakozott. Vasárnap hajnalra pedig zömében 7–12 fokig hűlt le a levegő. Ma délelőtt országszerte túlnyomóan napos, száraz idő volt. A hőmérséklet 11 órakor 18–22 fok között alakult.

A Balaton vizének hőmérséklete Siófoknál 11 órakor 20 fok volt.

Ma 12 órakor Budapesten a hőmérséklet 21 fok, a tengerszintre átszámított légnyomás 1019 hPa, alig változik.

Várható időjárás hétfő estig:

Hétfő estig az országban túlnyomóan napos idő lesz.
Időnként megnövekszik a felhőzet. Inkább csak északon, északkeleten lehet egy-egy zápor, esetleg zivatar.
Az északi szél időnként megélénkül.
A várható legalacsonyabb éjszakai hőmérséklet 7–12,
legmagasabb nappali hőmérséklet hétfőn 22–26 fok között alakul.

Bozóki István s. k.

A hőmérséklet napi középértéke és eltérése a sokévi átlagtól (Budapest belterületén):

1990. július 14.	22,9°C	+0,5°C

1871 óta ezen a napon Budapesten előfordult

legmagasabb hőmérséklet:	36,7°C (1883)
legalacsonyabb hőmérséklet:	9,2°C (1895)

LEGMAGASABB HŐMÉRSÉKLET

19 90. VII. 14.

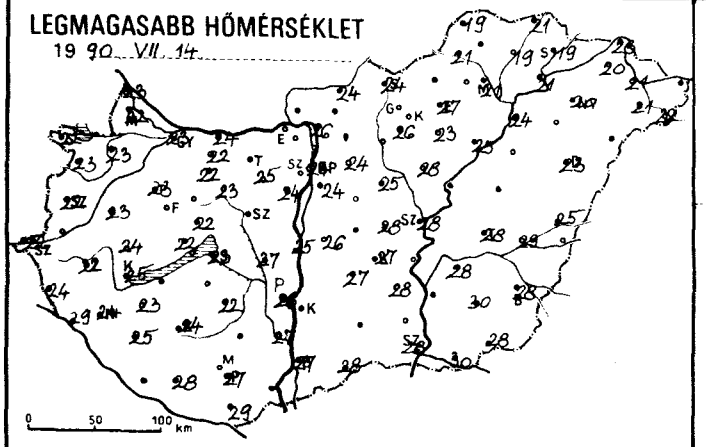

LEGALACSONYABB HŐMÉRSÉKLET

19 90. VII. 15.

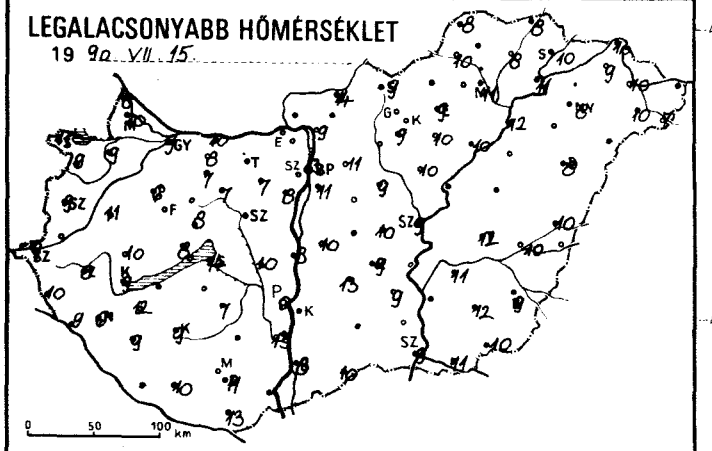

RADIÁCIÓS MINIMUM

19 90. VII. 15.

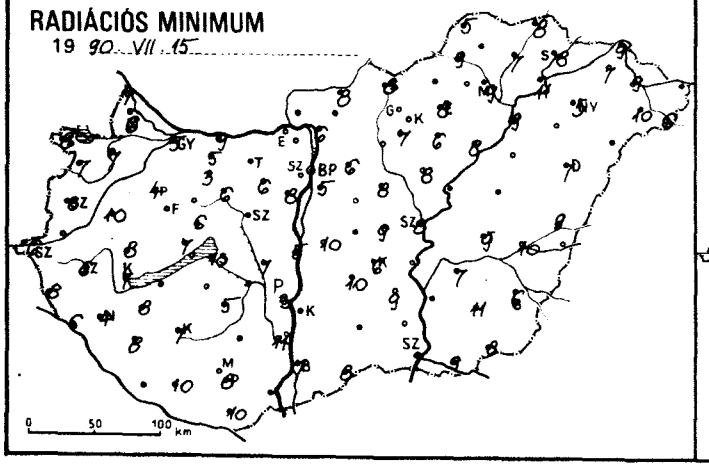

24 órás CSAPADÉKELOSZLÁS

19 90. VII. 14. 7h -tól VII. 15. 7h -ig.

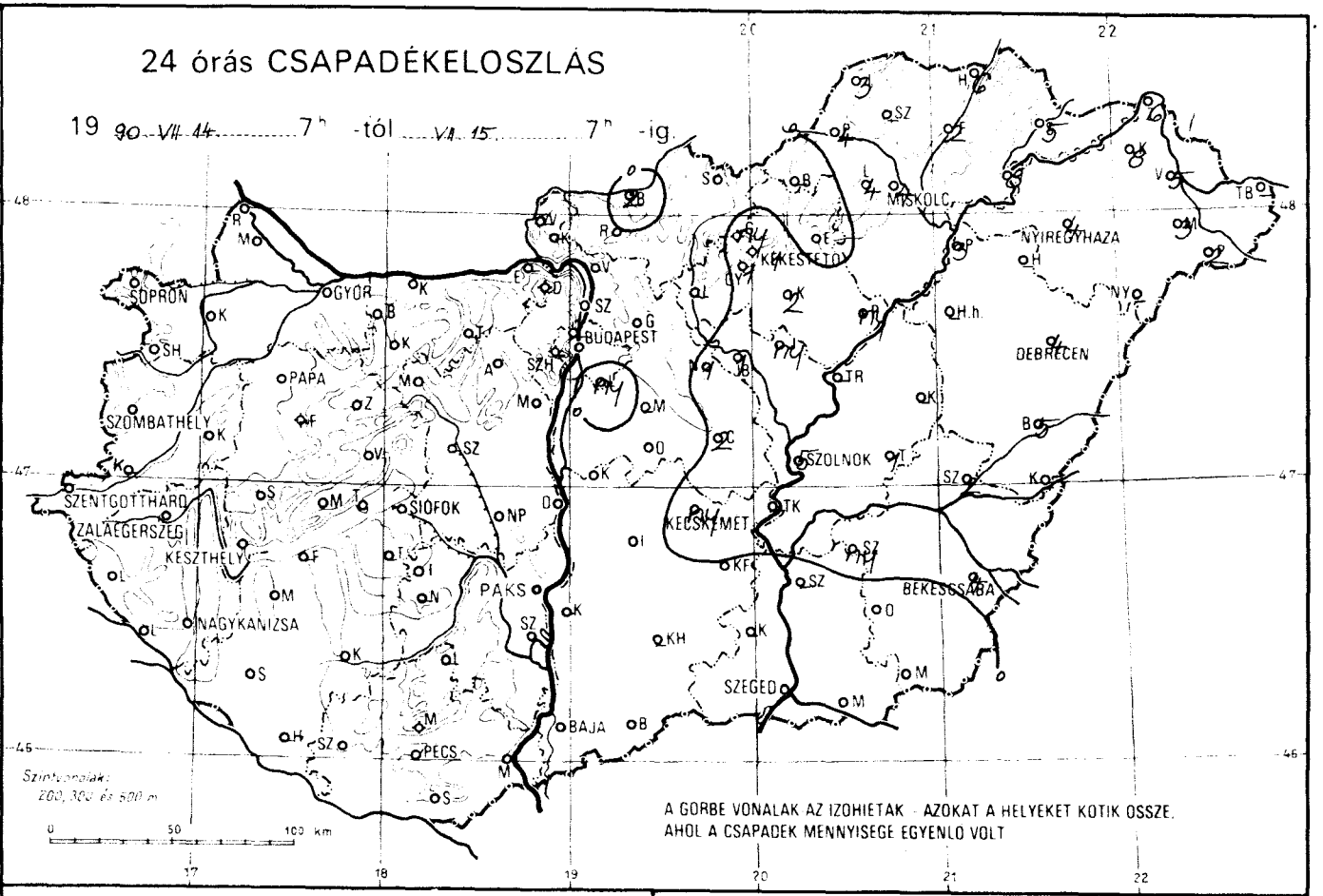

A GÖRBE VONALAK AZ IZOHIETÁK - AZOKAT A HELYEKET KÖTIK ÖSSZE, AHOL A CSAPADÉK MENNYISÉGE EGYENLŐ VOLT

NAPFÉNYTARTAM

19 90. VII. 14.

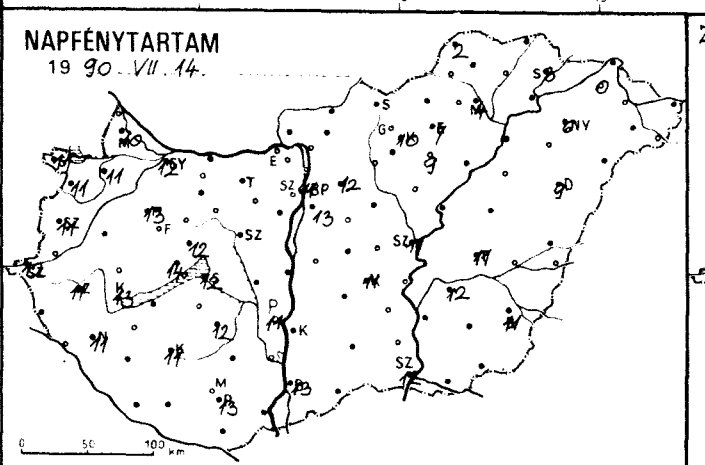

ZIVATARELOSZLÁS

19 90. VII. 14. 7h – VII. 15. 7h

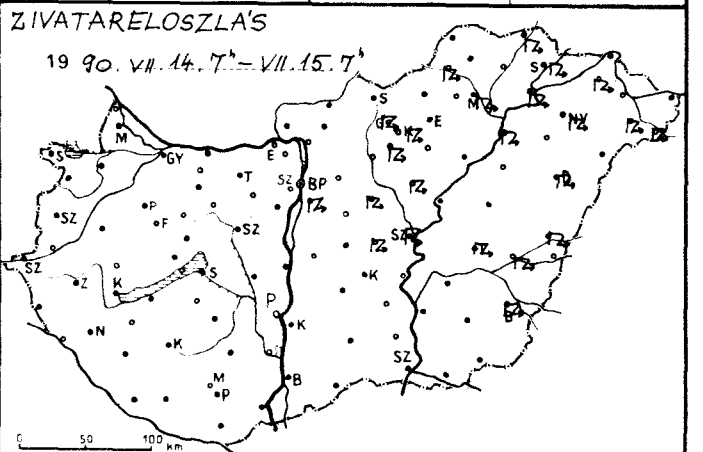

19 90.VII.15-07 h-ig az utolsó 24 óra adatai						Előző nap napos órái
állomás	csapadék (mm)		max. hőmérséklet	min. hőmérséklet	rad. min.	
Győr	.	∩	23	9	5	12
Kapuvár	.	∩	23	9	7	11
Mosonmagyaróvár	.	∩	22	10	6	10
Rajka	.		23	8	7	
Sopron	.	∩	22	11	8	11
Sopronhorpács	.	∩	23	9	7	11
Káld	.	∩	23	11	10	
Körmend	—		—	—	—	
Szentgotthárd	.	∩	22	9	6	12
Szombathely	.	∩	22	9	8	11
Lenti	.	∩	24	10	8	
Letenye	.	∩	24	9	6	
Nagykanizsa	.	∩	24	6	4	11
Zalaegerszeg	.	∩	22	8	6	11
Farkasgyepű	—		—	—	—	
Keszthely	.	∩	25	9	7	13
Mencshely	.	∩	22	8	7	14
Pápa	.	∩	23	6	4	13
Sümeg	.	∩	24	10	8	
Tihany	.		26	11	11	
Veszprém	.		22	8	6	12
Zirc	.	∩	21	6	3	
Fonyód	—		—	—	—	
Homokszt. györgy	—		—	—	—	
Kaposvár	.	∩	24	9	7	11
Marcali	.	∩	23	12	8	
Siófok	.		23	14	10	12
Somogyszob	.	∩	25	9	8	
Tab	—		—	—	—	
Bábolna	.	∩	22	8	5	
Esztergom	—		—	—	—	
Kisbér	.	∩	22	7	3	
Komárom	.		24	11	9	
Tatabánya	—		—	—	—	
Alcsútdoboz	.	∩	25	7	6	
Dunaújváros	.	∩	25	8	5	
Martonvásár	.	∩	24	8	8	
Mór	.	∩	23	7	6	
Sárbogárd	.	=	22	10	7	
Székesfehérvár	—		—	—	—	
Iregszemcse	.	∩	22	7	5	12
Lengyel	—		—	—	—	
Paks	.	∩	26	6	3	11
Szekszárd	.	=	27	13	11	
Árpádtető	.		23	11	7	
Mohács	—		—	—	—	
Pécs	.		27	11	8	13
Siklós	.	∩	29	13	10	
Szigetvár	.	=	28	10	10	
Budaörs	.	∩	26	11	8	
Bp. Lőrinc	ny	⌐	24	11	5	13
Bp. Met. Int.	.	=	24	13	—	11
Bp. Szab. hegy	—		—	—	—	
Cegléd	2	⌐ ∩	28	10	9	
Dobogókő	—		—	—	—	
Gödöllő	.		24	11	6	12
Királyrét	—		—	—	—	
Monor	—		—	—	—	
Nagykáta	1	⌐	25	9	8	
Szentendre	.		26	11	10	

19 90.VII.15-07 h-ig az utolsó 24 óra adatai						Előző nap napos órái
állomás	csapadék (mm)		max. hőmérséklet	min. hőmérséklet	rad. min.	
Vác	.		26	9	6	
Vámosmikola	—		—	—	—	—
Baja	.	∩	27	8	7	13
Bácsalmás	.		28	10	8	
Izsák	.		27	13	10	
Kalocsa	—		—	—	—	
Kecskemét	ny	▽ ∩	27	9	6	11
Kiskunfélegyháza	.		28	9	9	
Kiskunhalas	—		—	—	—	
Kunszentmiklós	.		26	10	10	
Tiszakécske	—		—	—	—	
Balassagyarmat	2	▽ ∩	24	14	8	
Romhány	—		—	—	—	
Salgótarján	.	∩	24	9	8	
Eger	.	=	27	9	8	7
Galyatető	ny	⌐ ∩	18	7	3	
Gyöngyös	1	⌐ ∩	26	9	7	
Kékestető	1	⌐ ∩	17	8	5	10
Kompolt	—		—	—	—	
Lőrinci	—		—	—	—	
Poroszló	ny	∩	25	10	8	
Jászapáti	ny	⌐	28	10	8	
Jászberény	1		26	10	8	
Karcag	—		—	—	—	
Szolnok	5	⌐ ∩	28	9	8	11
Tiszaroff	—		—	—	—	
Túrkeve	1	⌐	28	12	9	11
Kistelek	—		—	—	—	
Makó	.	∩	30	11	9	
Szeged	.	∩	28	9	7	12
Szentes	—		—	—	—	
Borsodnádasd	—		—	—	—	
Füzöd	2	▽	19	8	7	
Hidasnémeti	6	⌐ =	21	8	8	
Jósvafő	3	▽ ∩	19	8	5	2
Lillafüred	4	▽ =	19	13	12	
Miskolc	4	⌐ =	21	11	9	4
Putnok	4	⌐ =	21	10	9	
Sárospatak	5	⌐ =	19	10	8	3
Szendrőlád	—		—	—	—	
Tokaj	8	⌐	21	11	11	
Kisvárda	8	⌐ =	20	9	7	0
Mátészalka	3	⌐ ∩	21	10	10	
Nyíregyháza	4	⌐ ∩	20	8	5	6
Nyírlugos	—		—	—	—	
Pátyod	2	⌐ ∩	22	7	6	
Tiszabecs	—		—	—	—	
Vásárosnamény	5	∩	21	10	9	
Záhony	6	▽	23	10	9	
Berettyóújfalu	5	⌐	25	10	9	
Debrecen	4	⌐ ∩	23	8	7	9
Hajdúdorog	—		—	—	—	
Hortobágy	—		—	—	—	
Körösszakál	—		—	—	—	
Polgár	3	⌐ =	24	12	9	
Békéscsaba	4	⌐ ∩	28	9	6	11
Mezőhegyes	.	∩	28	10	8	—
Orosháza	.	∩	30	12	11	
Szarvas	ny	▽ ∩	28	11	7	12
Szeghalom	2	⌐	29	10	10	

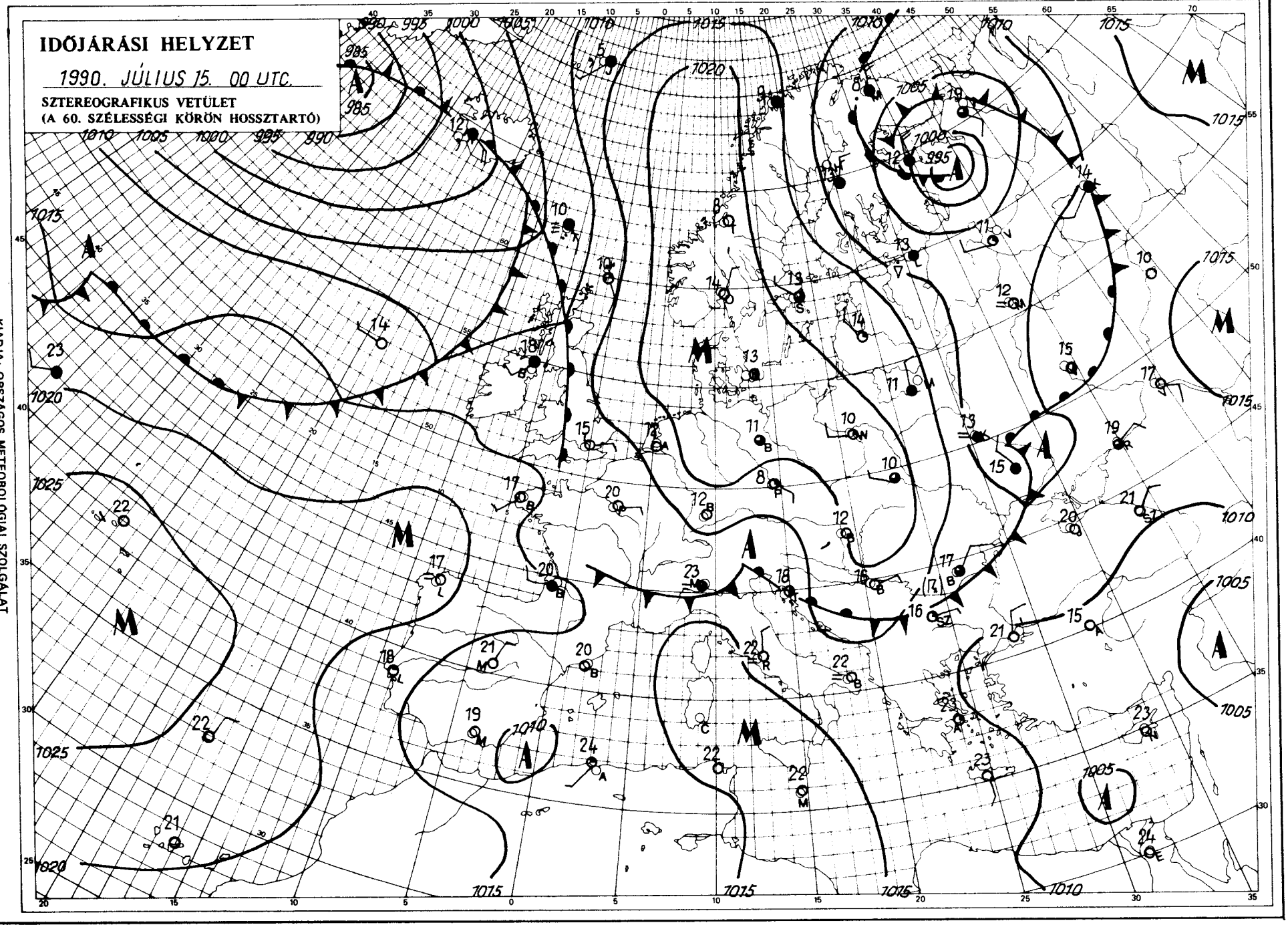

KIADJA: ORSZÁGOS METEOROLÓGIAI SZOLGÁLAT
Kiadásért felel: Baráth József, az Országos Meteorológiai Szolgálat elnöke — Készült: az Országos Meteorológiai Szolgálat Nyomdájában, Budapest — Felelős vezető: Máthé Gyuláné — Munkaszám: 90.354. — Szerkesztésért felel: Kapovits Albert, a Központi Előrejelző Intézet igazgatója
Készíti: a KEI Rövidtávú Előrejelző Osztálya — Szaknyai felelős: Németh Lajos osztályvezető — Megjelenik naponként
Megrendelhető: 1024 Budapest, II., Kitaibel Pál utca 1. — Pénzügyi Osztály — Telefon: 353-500
Jelmagyarázat a havi melléklatban

IDŐJÁRÁSI NAPIJELENTÉS

ЕЖЕДНЕВНЫЙ МЕТЕОРОЛОГИЧЕСКИЙ БЮЛЛЕТЕНЬ • DAILY WEATHER REPORT
BULLETIN QUOTIDIEN DE TEMPS • TÄGLICHER WETTERBERICHT

103. évfolyam 197. szám + Budapest + 1990. július 16. hétfő

Az időjárási helyzet és a várható időjárás:

Európa északkeleti tájain egyre hűvösebbre fordul az idő. Sokfelé 15 fok alatt marad a hőmérséklet csúcsértéke, s mindehhez gyakran esik az eső, fúj a szél. A kontinens más részei fölé a tartós nyugati áramlás meleg levegőt szállít, ezért az időnkénti felhősödés ellenére is erős a nappali fölmelegedés. A szél Közép-Európa fölött nemsokára északira fordul, addig azonban nálunk is marad a meleg idő.

Vasárnap hazánkban az időnkénti kisebb felhősödés mellett 9, 14 órán át sütött a Nap. Eső sehol sem volt. Az északnyugati szél néha még megélénkült. A hőmérséklet csúcsértéke 22 és 27 fok között alakult. A hétfőre virradó éjszaka tovább mérséklődött a szél, csökkent a felhőzet. A derült időben 6, 14 fokig csökkent a hőmérséklet. Hétfőn délelőtt az ország legnagyobb részén zavartalanul sütött a Nap, csupán a Kisalföldön volt időnként felhős az ég. A levegő 11 órára 22, 25 fokra melegedett.

A Balaton vizének hőmérséklete Siófoknál 11 órakor 22 fok volt.

Ma 12 órakor Budapesten a hőmérséklet 26 fok, a tengerszintre átszámított légnyomás 1020 hPa, gyengén süllyedt.

Várható időjárás kedd estig:

Inkább csak az északi tájakon növekszik meg időnként a felhőzet. Ettől eltekintve alapvetően napos időre számíthatunk. Számottevő eső továbbra sem lesz.
A délutáni órákban időnként megélénkül a nyugati, északnyugati szél.
A legalacsonyabb éjszakai hőmérséklet: 9, 14,
a legmagasabb nappali hőmérséklet kedden: 24, 29 fok között várható.

Bártfai Erzsébet s. k.

Távolabbi kilátások szerdától – szombatig:

Felhőátvonulásokból főleg keleten várható futó zápor, az északi, északnyugati szél általában élénk, időnként erős lesz. A nappali felmelegedés mérséklődik.
A legalacsonyabb hajnali hőmérséklet eleinte 10, 15 majd 8, 13 fok között,
a legmagasabb nappali hőmérséklet 22, 27 fok között alakul.
Jelentős mennyiségű (legalább napi 5 mm) csapadék az ország területének 20 százalékán várható.

Középtávú Előrejelző Csoport

A hőmérséklet napi középértéke és eltérése a sokévi átlagtól (Budapest belterületén):

1990. július 15.	18,4°C	-4,3°C

1871 óta ezen a napon Budapesten előfordult

legmagasabb hőmérséklet:	37,4°C (1931)
legalacsonyabb hőmérséklet:	8,9°C (1888)

LEGMAGASABB HŐMÉRSÉKLET

19 90. VII. 15.

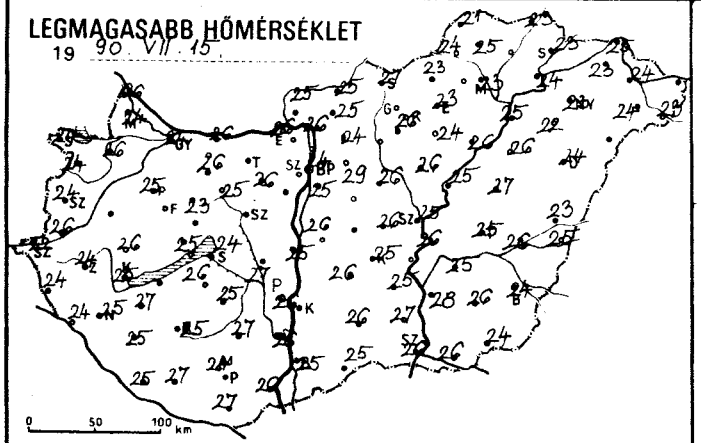

LEGALACSONYABB HŐMÉRSÉKLET

19 90. VII. 16.

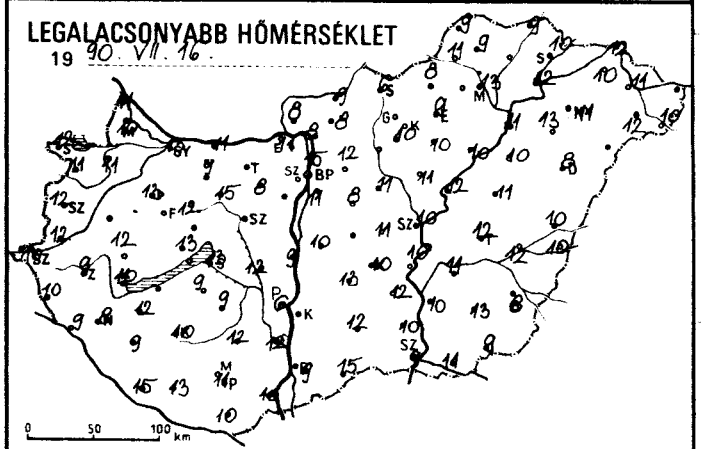

24 órás CSAPADÉKELOSZLÁS

19 90. VII. 15. 7h -tól VII. 16. 7h -ig

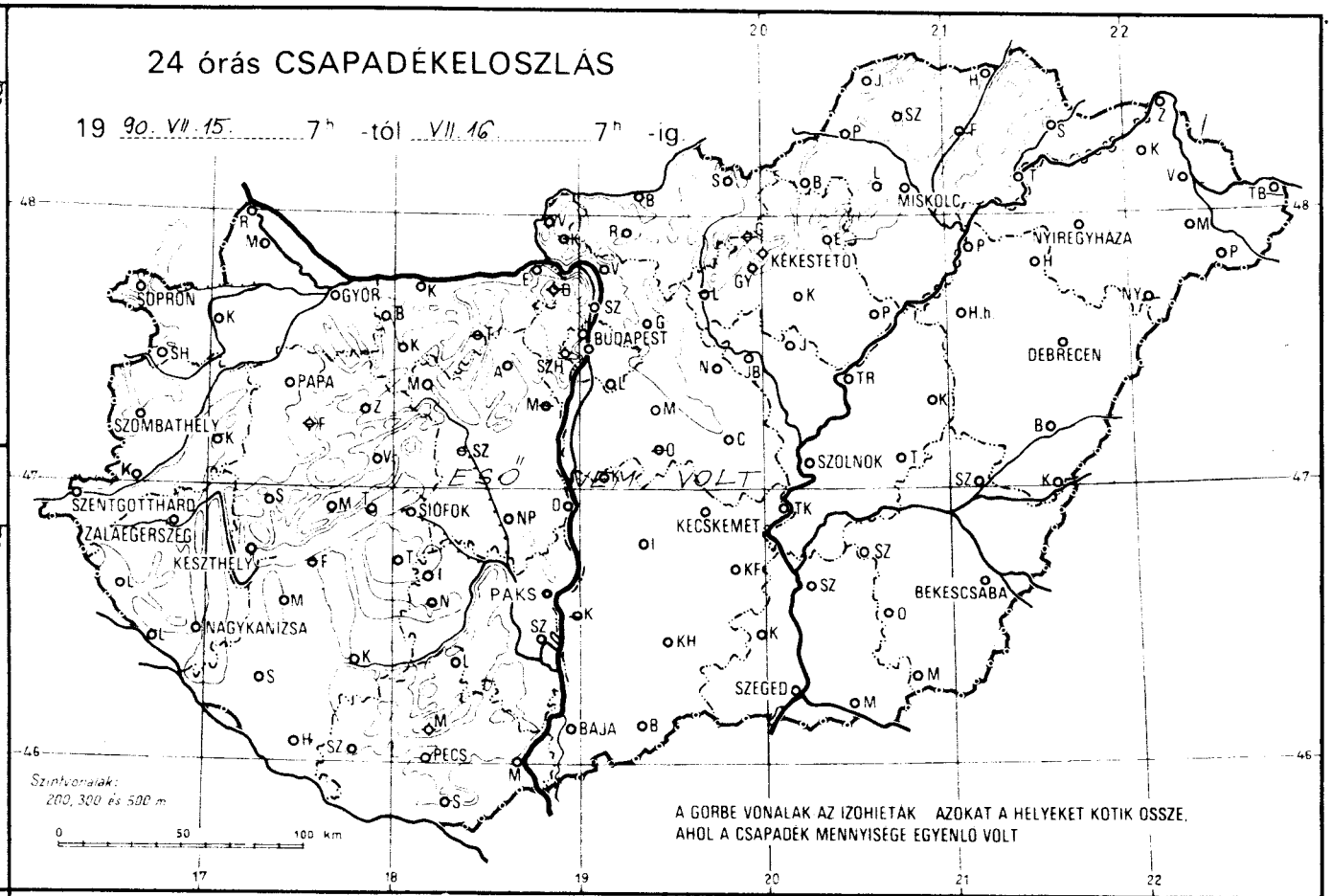

RADIÁCIÓS MINIMUM

19 90. VII. 16.

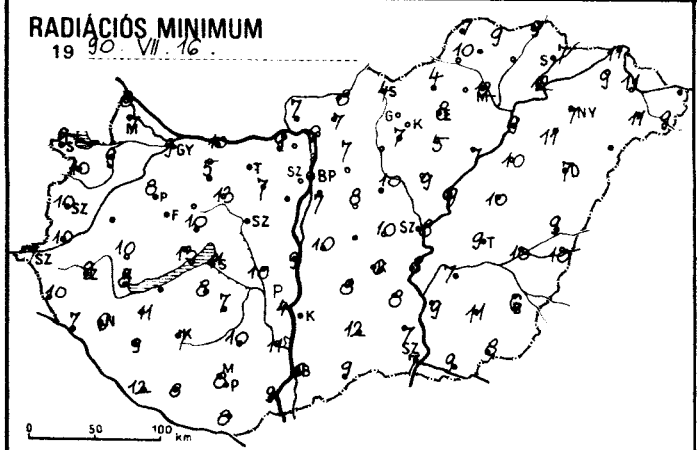

NAPFÉNYTARTAM

19 90. VII. 15.

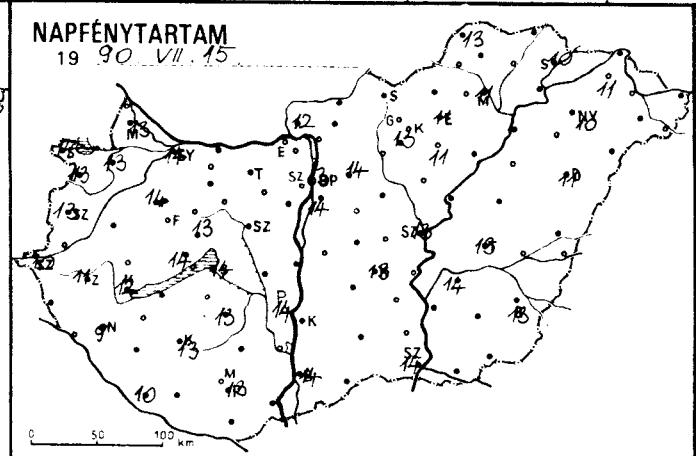

19

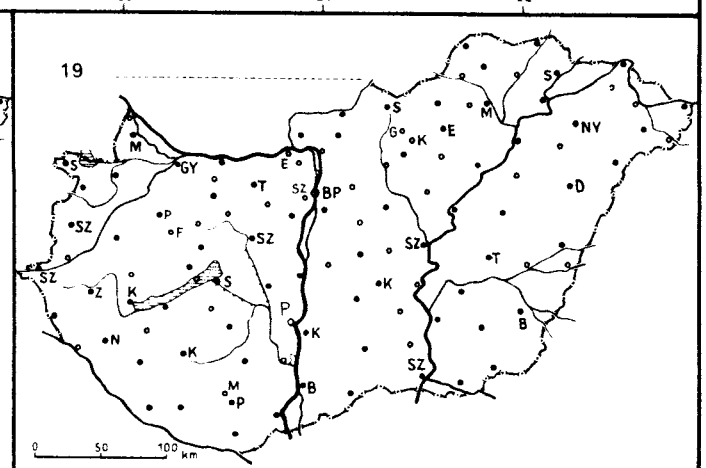

1990.VII.16 07 h-ig az utolsó 24 óra adatai						Előző nap napos órái
állomás	csapadék (mm)		max. hőmérséklet	min. hőmérséklet	rad. min.	
Győr	.	∩	24	13	9	14
Kapuvár	.	∩	26	11	9	13
Mosonmagyaróvár	.	∩	24	10	7	13
Rajka	.	∩	26	11	8	
Sopron	.	∩	24	12	9	14
Sopronhorpács	.	∩	24	11	10	13
Káld	–		–	–	–	
Körmend	.	∩	26	12	10	
Szentgotthárd	.	∩	22	10	7	10
Szombathely	.	∩	24	12	10	13
Lenti	.	∩	24	10	10	
Letenye	.	∩	24	9	7	
Nagykanizsa	.	∩	25	8	6	9
Zalaegerszeg	.	∩	24	9	9	11
Farkasgyepű	–		–	–	–	
Keszthely	.	∩	25	10	8	12
Mencshely	.	∩	23	11	8	14
Pápa	.	∩	25	13	8	14
Sümeg	.		26	12	10	
Tihany	.	∩	25	13	13	
Veszprém	.		23	12	10	13
Zirc	.		22	8	6	
Fonyód	–		–	–	–	
Homokszt. györgy	.		25	15	12	10
Kaposvár	.	∩	25	10	7	13
Marcali	.	∩	27	12	11	
Siófok	.		24	13	11	14
Somogyszob	.	∩	25	9	9	
Tab	.	∩	26	9	8	
Bábolna	.	∩	24	8	5	
Esztergom	.		26	11	9	
Kisbér	.		26	9	5	
Komárom	.	∩	26	11	10	
Tatabánya	–		–	–	–	
Alcsútdoboz	.	∩	26	8	7	
Dunaújváros	.		25	9	9	
Martonvásár	–		–	–	–	
Mór	.	∩	25	15	13	
Sárbogárd	.	=	27	12	10	
Székesfehérvár	–		–	–	–	
Iregszemcse	.	∩	25	9	7	13
Lengyel	.		27	12	10	
Paks	.	∩	26	6	4	14
Szekszárd	.	=	26	12	11	
Árpádtető	.		23	14	11	
Mohács	.	∩	26	10	9	
Pécs	.		24	11	8	13
Siklós	.	∩	27	10	8	
Szigetvár	.	∩	27	13	8	
Budaörs	.	∩	25	8	7	
Bp. Lőrinc	.	∩	25	11	7	14
Bp. Met. Int.	.		24	15	–	13
Bp. Szab. hegy	.		20	15	13	
Cegléd	.		26	11	10	
Dobogókő	–		–	–	–	
Gödöllő	.		24	12	7	14
Királyrét	–		–	–	–	
Monor	.	=	29	8	8	
Nagykáta	.		26	11	10	
Szentendre	.		27	11	10	

1990.VII.16 07 h-ig az utolsó 24 óra adatai						Előző nap napos órái
állomás	csapadék (mm)		max. hőmérséklet	min. hőmérséklet	rad. min.	
Vác	.		26	8	6	
Vámosmikola	.		25	8	7	12
Baja	.	∩	25	9	6	14
Bácsalmás	.		25	15	9	
Izsák	.		26	13	8	
Kalocsa	–		–	–	–	–
Kecskemét	.	∩	25	10	6	13
Kiskunfélegyháza	.		25	12	8	
Kiskunhalas	.	∩	26	12	12	
Kunszentmiklós	.		26	10	10	
Tiszakécske	.		26	10	8	
Balassagyarmat	.	∩	25	9	8	
Romhány	.	∩	25	8	7	
Salgótarján	.	∩	27	6	4	
Eger	.	=	23	9	8	11
Galyatető	–		–	–	–	
Gyöngyös	.		26	10	7	
Kékestető	.		16	11	8	13
Kompolt	.	∩	24	10	5	11
Lőrinci	–		–	–	–	
Poroszló	.	∩	26	10	7	
Jászapáti	.	∩	26	11	9	
Jászberény	.		26	11	9	
Karcag	.	∩	27	11	10	
Szolnok	.	∩	25	10	8	13
Tiszaroff	.	=	25	12	9	
Túrkeve	.	∩	25	12	9	13
Kistelek	.	=	27	10	7	
Makó	.	∩	26	11	9	
Szeged	.	∩	26	9	7	14
Szentes	.		28	10	9	
Borsodnádasd	.	∩	23	8	4	
Füged	–		–	–	–	
Hidasnémeti	.	=	23	9	9	
Jósvafő	.	∩	21	9	7	13
Lillafüred	.	=	22	8	7	
Miskolc	.		23	13	12	11
Putnok	.	=	24	11	10	
Sárospatak	.	∩	23	10	7	10
Szendrőlád	.	∩	25	9	9	
Tokaj	.		24	12	12	
Kisvárda	.	=	23	10	9	11
Mátészalka	.	∩	24	12	11	
Nyíregyháza	.	∩	23	11	7	10
Nyírlugos	–		–	–	–	
Pátyod	.	∩	23	10	9	
Tiszabecs	–		–	–	–	
Vásárosnamény	.	∩	24	11	11	
Záhony	.	∩	25	12	11	
Berettyóújfalu	.	∩	23	10	9	
Debrecen	.	∩	24	8	7	11
Hajdúdorog	.	∩	22	13	11	
Hortobágy	.		26	10	10	
Körösszakál	.	∩	25	10	10	
Polgár	.	∩	25	11	9	
Békéscsaba	.	∩	24	8	6	13
Mezőhegyes	.	∩	24	9	8	–
Orosháza	.	∩	26	13	11	
Szarvas	.	∩	25	11	7	14
Szeghalom	.		26	12	10	

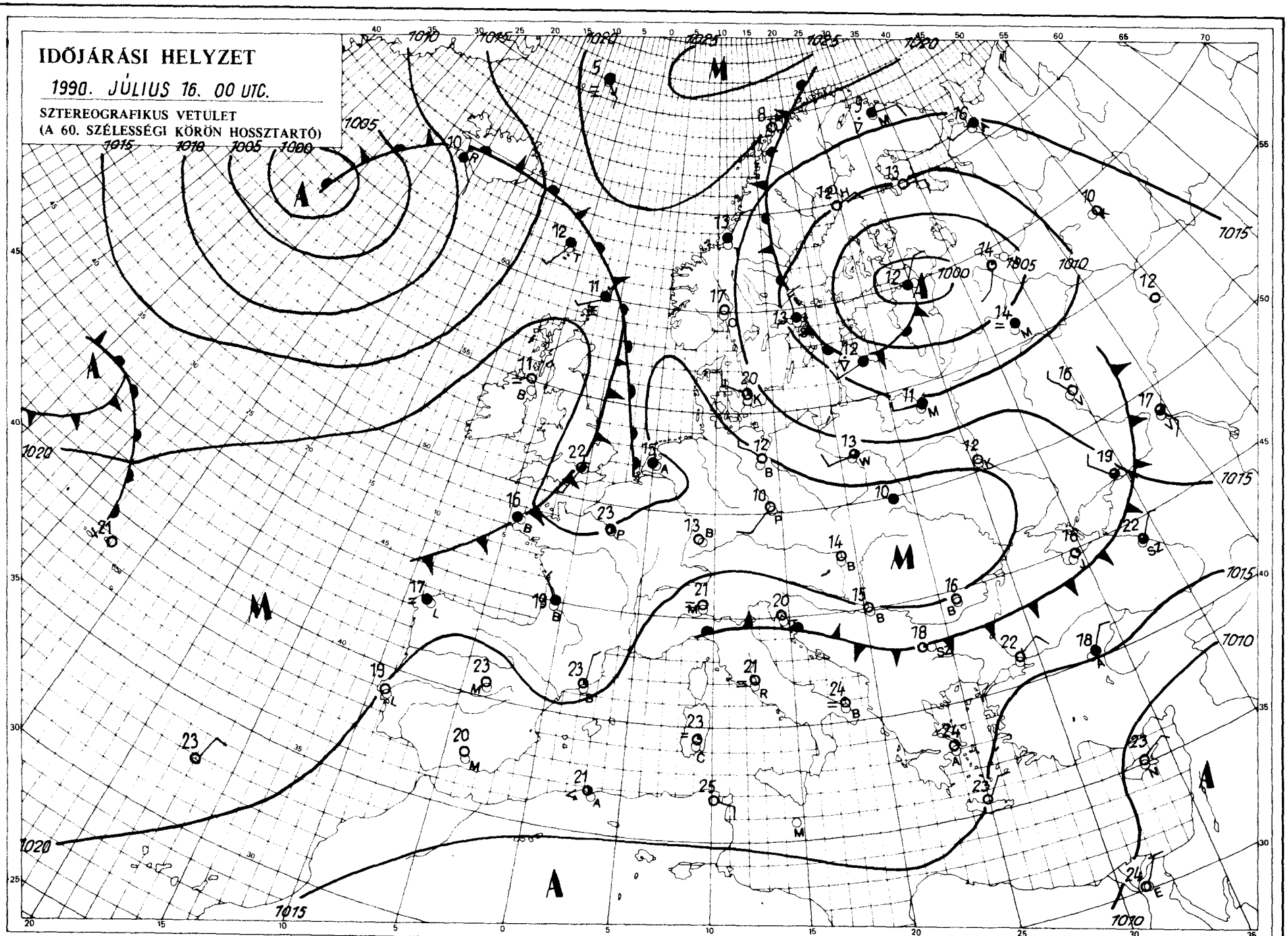

KIADJA: ORSZÁGOS METEOROLÓGIAI SZOLGÁLAT
Kiadásért felel: Barát József, az Országos Meteorológiai Szolgálat elnöke – Készült: az Országos Meteorológiai Szolgálat Nyomdájában, Budapest – Felelős vezető: Máthé Gyuláné – Munkaszám: 90.355. – Szerkesztésért felel: Kapovits Albert, a Központi Előrejelző Intézet igazgatója

Készíti: a KEI Rövidtávú Előrejelző Osztálya – Szakmai felelős: Németh Lajos osztályvezető – Megjelenik naponként
Megrendelhető: 1024 Budapest, II., Kitaibel Pál utca 1. – Pénzügyi Osztály – Telefon: 353-500
Jelmagyarázat a havi mellékletben

IDŐJÁRÁSI NAPIJELENTÉS

ЕЖЕДНЕВНЫЙ МЕТЕОРОЛОГИЧЕСКИЙ БЮЛЛЕТЕНЬ • DAILY WEATHER REPORT
BULLETIN QUOTIDIEN DE TEMPS • TÄGLICHER WETTERBERICHT

103. évfolyam 198. szám + Budapest + 1990.július 17. kedd

Az időjárási helyzet és a várható időjárás:

Szárazföldünk déli, délnyugati vidékein leszálló légmozgás alakitja az időjárást, emiatt ott általában napos, száraz idő a jellemző. Északkelet-Európa felett ugyanakkor ciklon örvénylik. Áramlási rendszerében a Kárpát-medence fölé eleinte viszonylag nedves, majd szerdán ismét szárazabb, de néhány fokkal hüvösebb levegő érkezik, ezért holnapra enyhül a nagy meleg, de kellemes nyári idő lesz, sok napsütéssel.

Magyarországon hétfőn jobbára napos, száraz idő volt, a hőmérséklet csúcsértéke általában 26 és 31 fok között alakult. Ma /kedd/ hajnalra az ország nagy részén 12, 17 fokig hült le a levegő. Délelőtt az ország északi területein helyenként erősen felhős, másutt többnyire napos idő volt. 11 órakor általában 24, 30 fokot mértek, csupán északkeleten volt néhol hüvösebb.

A Balaton vize 11 órakor Siófoknál 23 fokos volt.

Ma 12 órakor Budapesten 26 fokot mértek, a tengerszintre átszámitott légnyomás 1016 hPa, alig változik.

Várható időjárás szerda estig:

Ma átmenetileg többször megnövekszik a felhőzet és elszórtan záporra, zivatarra is számitani lehet. Szerdán több órás napsütés várható, számottevő zápor nem lesz.
A késő délutáni óráktól sokfelé megerősödik az északnyugati, északi szél.
A legalacsonyabb éjszakai hőmérséklet 11 és 16,
a legmagasabb nappali hőmérséklet szerdán 23 és 28 fok között alakul.

Jenki Szilvia s.k.

A hőmérséklet napi középértéke és eltérése a sokévi átlagtól /Budapest belterületén/:

1990. július 16.	22,2°C	0,0°C

1871 óta ezen a napon Budapesten előfordult:

legmagasabb hőmérséklet	37,9°C /1928/
legalacsonyabb hőmérséklet	10,1°C /1924/

LEGMAGASABB HŐMÉRSÉKLET

1990. VII. 16.

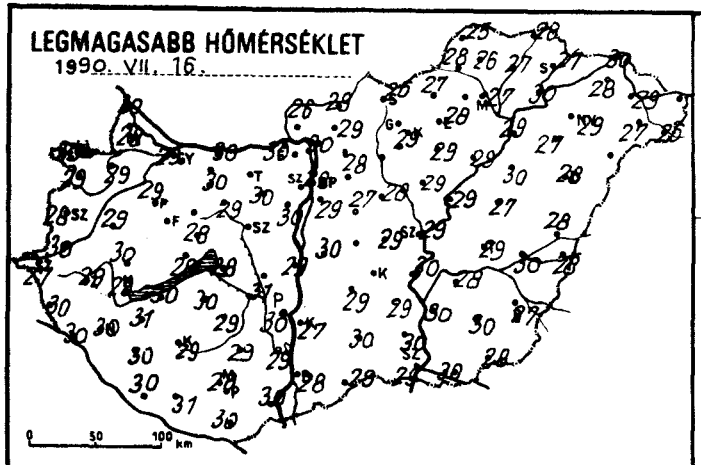

LEGALACSONYABB HŐMÉRSÉKLET

1990. VII. 17.

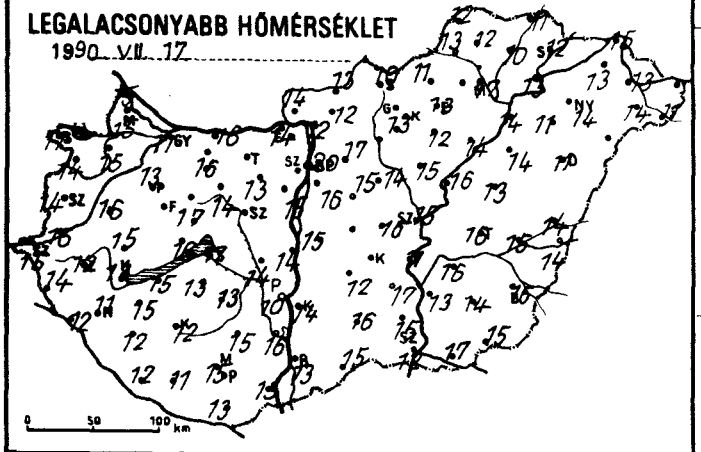

RADIÁCIÓS MINIMUM

1990. VII. 17.

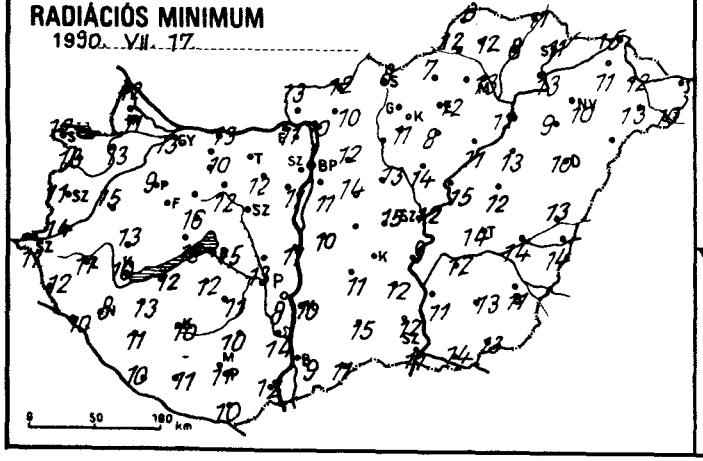

24 órás CSAPADÉKELOSZLÁS

1990. VII. 16. 7 h -tól VII. 17. 7 h -ig.

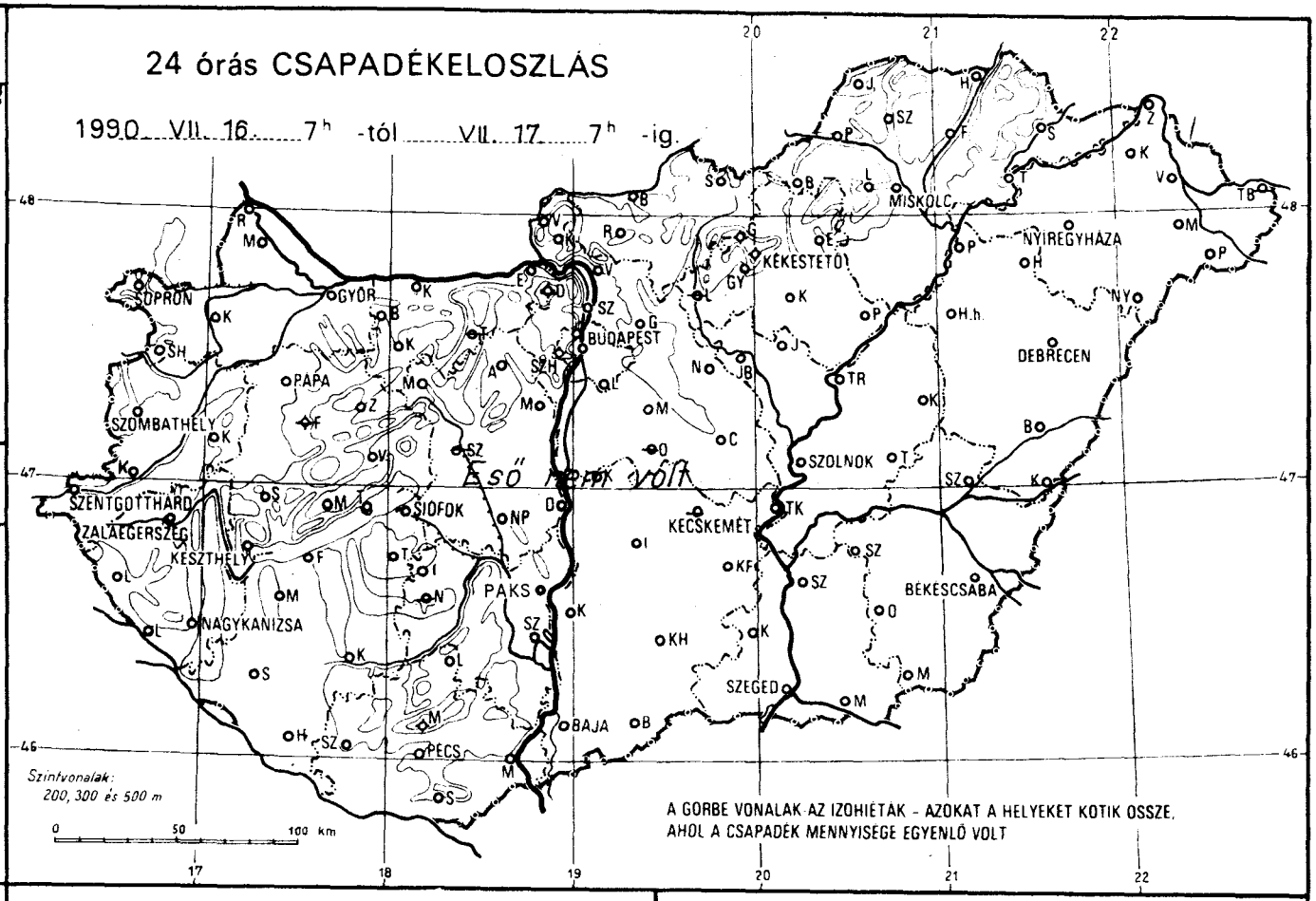

NAPFÉNYTARTAM

1990. VII. 16.

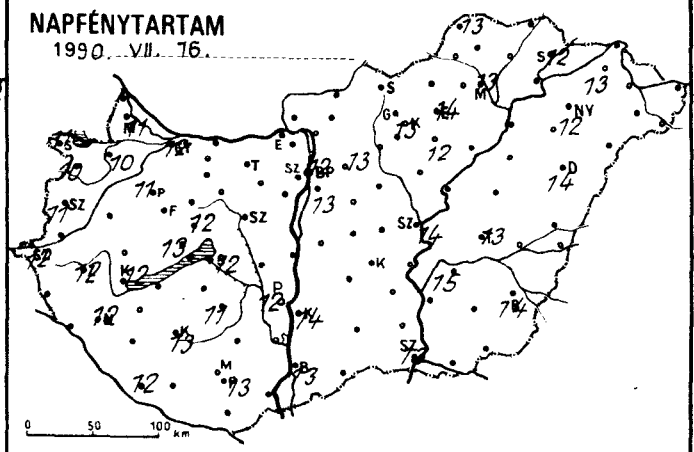

19

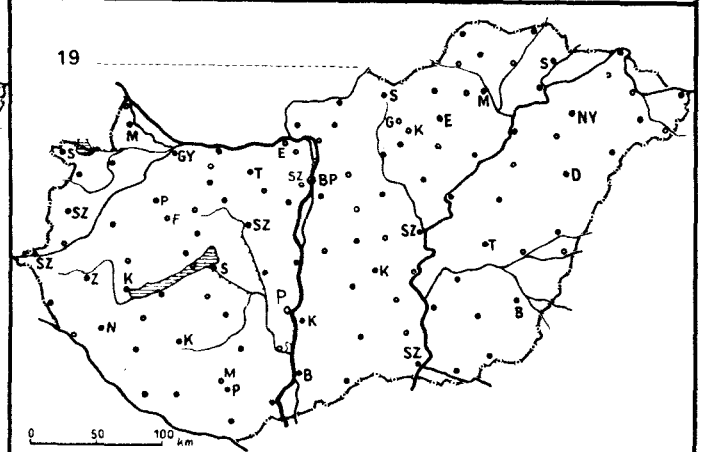

1990. VII. 17. 07 h-ig az utolsó 24 óra adatai						Előző nap napos órái
állomás	csapadék (mm)		max. hőmérséklet	min. hőmérséklet	rad. min.	
Győr	.	⌓	29	17	13	12
Kapuvár	.	⌓	29	15	13	10
Mosonmagyaróvár	.	⌓	28	15	11	11
Rajka	.		30	15	12	
Sopron	.	⌓	30	17	12	11
Sopronhorpács	.	⌓	29	14	13	10
Káld	.	⌓	29	16	15	
Körmend	.	⌓	30	16	14	
Szentgotthárd	.	⌓	27	15	11	12
Szombathely	.	⌓	28	14	11	11
Lenti	.	⌓	30	14	12	
Letenye	.	⌓	30	12	10	
Nagykanizsa	.	⌓	30	11	8	12
Zalaegerszeg	.	⌓	29	12	11	12
Farkasgyepű	–		–	–	–	
Keszthely	.	⌓	29	13	10	12
Mencshely	.	⌓	27	14	11	13
Pápa	.	⌓	29	13	9	11
Sümeg	.		30	15	13	
Tihany	.	⌓	28	16	16	
Veszprém	.		28	17	16	12
Zirc	.	⌓	26	12	9	
Fonyód	.	⌓	30	15	12	
Homokszt. györgy	.	⌓	30	12	10	12
Kaposvár	.	⌓	29	12	10	13
Marcali	.	⌓	31	15	13	
Siófok	.		28	17	15	12
Somogyszob	.	⌓	30	12	11	
Tab	.	⌓	30	13	12	
Bábolna	.		32	14	10	
Esztergom	.		30	14	11	
Kisbér	.		30	16	10	
Komárom	.		30	16	13	
Tatabánya	–		–	–	–	
Alcsútdoboz	.	⌓	30	13	12	
Dunaújváros	.		29	14	11	
Martonvásár	.	⌓	30	15	11	
Mór	.	=	29	14	12	
Sárbogárd	.		31	14	13	
Székesfehérvár	–		–	–	–	
Iregszemcse	.	⌓	29	13	11	11
Lengyel	.		29	15	10	
Paks	.	⌓	30	10	8	12
Szekszárd	.	=	29	16	14	
Árpádtető	.		28	19	15	
Mohács	.		30	13	12	
Pécs	.		28	15	11	13
Siklós	.	⌓	30	13	10	
Szigetvár	.	⌓	31	11	11	
Budaörs	.	⌓	29	15	11	
Bp. Lőrinc	.	⌓	29	16	11	13
Bp. Met. Int.	.		29	20	–	12
Bp. Szab. hegy	.		26	19	12	
Cegléd	.	⌓	29	16	15	
Dobogókő	–		–	–	–	
Gödöllő	.		28	17	12	13
Királyrét	.	⌓	27	10	9	
Monor	.	=	27	15	14	
Nagykáta	.		28	14	13	
Szentendre	.		30	16	14	

1990. VII. 17. 07 h-ig az utolsó 24 óra adatai						Előző nap napos órái
állomás	csapadék (mm)		max. hőmérséklet	min. hőmérséklet	rad. min.	
Vác	.		30	12	10	
Vámosmikola	.	=	26	14	13	11
Baja	.	⌓	28	13	9	13
Bácsalmás	.		29	15	11	
Izsák	.		29	12	11	
Kalocsa	.	⌓	27	14	10	14
Kecskemét	–		–	–	–	–
Kiskunfélegyháza	.		29	17	12	
Kiskunhalas	.	⌓	30	16	15	
Kunszentmiklós	.		30	15	10	
Tiszakécske	.		30	11	9	
Balassagyarmat	.	⌓	29	13	12	
Romhány	.		29	12	10	
Salgótarján	.	⌓	26	10	8	
Eger	.	=	28	13	12	14
Galyatető	.		22	16	11	
Gyöngyös	.		29	13	11	
Kékestető	.		20	15	12	13
Kompolt	.	⌓	29	12	8	12
Lőrinci	–		–	–	–	
Poroszló	.		29	14	11	
Jászapáti	.		29	15	14	
Jászberény	.		29	14	12	
Karcag	.	⌓	27	13	12	
Szolnok	.	⌓	29	15	12	14
Tiszaroff	.		29	16	15	
Túrkeve	.		29	16	14	13
Kistelek	.	=	30	15	12	
Makó	.		30	17	14	
Szeged	.	⌓	29	12	11	13
Szentes	.		30	13	11	
Borsodnádasd	.	⌓	27	11	7	
Füged	.		27	10	8	
Hidasnémeti	.	=	28	11	11	
Jósvafő	.	⌓	25	12	8	13
Lillafüred	.		25	10	9	
Miskolc	.		27	17	13	13
Putnok	.	=	28	13	12	
Sárospatak	.	⌓	27	12	11	12
Szendrőlád	.	⌓	26	12	12	
Tokaj	.		30	13	13	
Kisvárda	.	=	28	13	11	13
Mátészalka	.		27	14	13	
Nyíregyháza	.		29	14	10	12
Nyírlugos	.	⌓	–	–	–	
Pátyod	.		26	11	10	
Tiszabecs	–		–	–	–	
Vásárosnamény	.	⌓	29	13	12	
Záhony	.	⌓	30	15	15	
Berettyóújfalu	.		28	14	13	
Debrecen	.	⌓	28	11	10	14
Hajdúdorog	.	⌓	27	11	9	
Hortobágy	.		30	14	13	
Körösszakál	.	⌓	28	14	14	
Polgár	.	⌓	29	14	12	
Békéscsaba	.	⌓	27	16	11	14
Mezőhegyes	.	⌓	28	15	13	–
Orosháza	.		30	14	13	
Szarvas	.	⌓	28	16	12	15
Szeghalom	.		30	15	14	

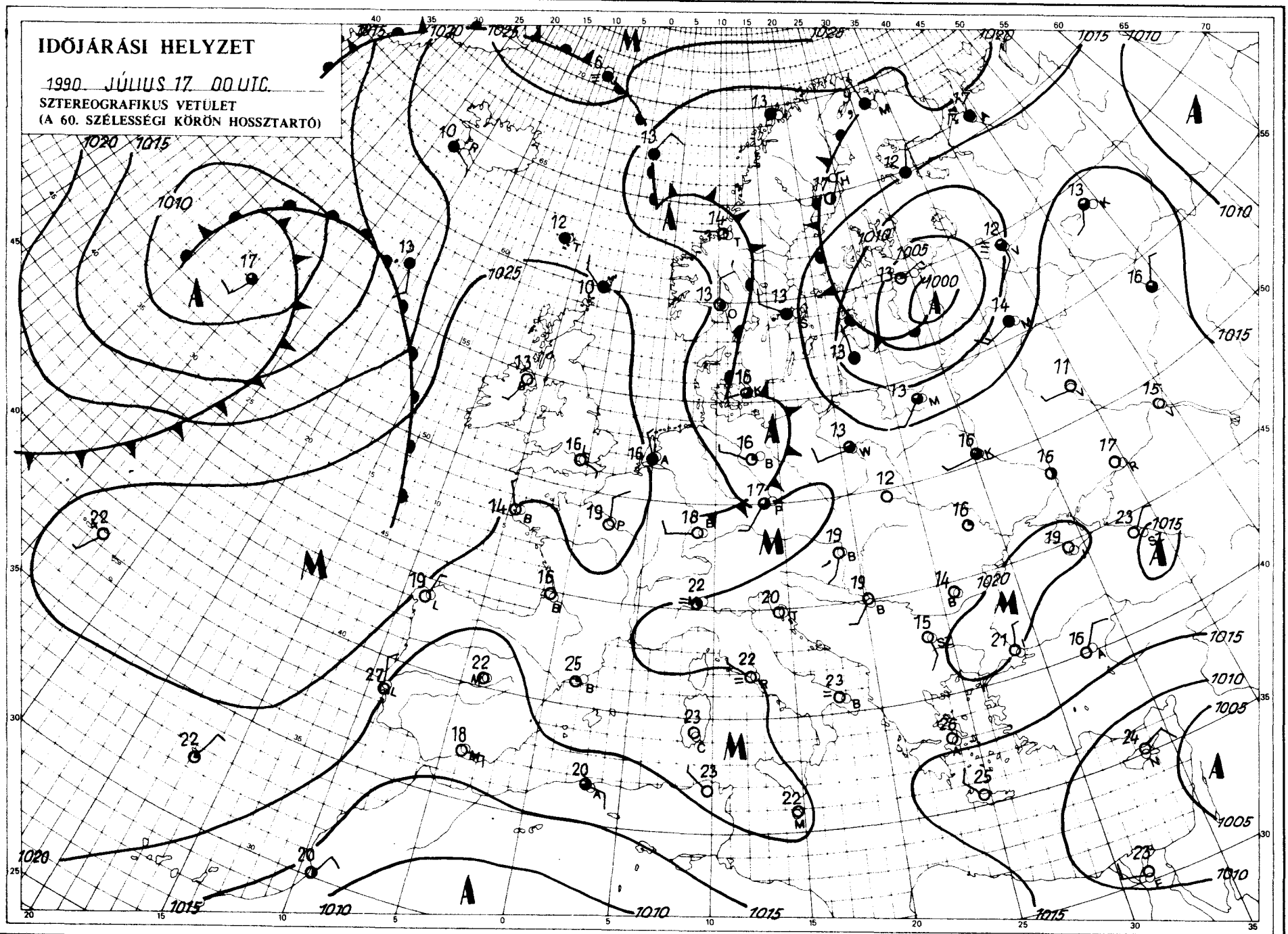

KIADJA: ORSZÁGOS METEOROLÓGIAI SZOLGÁLAT
Kiadásért felel: Barát József, az Országos Meteorológiai Szolgálat elnöke – Készült: az Országos Meteorológiai Szolgálat Nyomdájában, Budapest – Felelős vezető: Máthé Gyuláné – Munkaszám: 90 356. Szerkesztésért felel: Kapovits Albert, a Központi Előrejelző Intézet igazgatója

Készíti: a KEI Rövidtávú Előrejelző Osztálya – Szakmai felelős: Németh Lajos osztályvezető – Megjelenik naponként
Megrendelhető: 1024 Budapest, II., Kitaibel Pál utca 1. – Pénzügyi Osztály – Telefon: 353 500
Jelmagyarázat a havi mellékletben

IDŐJÁRÁSI NAPIJELENTÉS

ЕЖЕДНЕВНЫЙ МЕТЕОРОЛОГИЧЕСКИЙ БЮЛЛЕТЕНЬ • DAILY WEATHER REPORT
BULLETIN QUOTIDIEN DE TEMPS • TÄGLICHER WETTERBERICHT

103. évfolyam 199. szám + Budapest + 1990. július 18. szerda

Az időjárási helyzet és a várható időjárás:

A Kelet-Európai-síkság északnyugati része fölötti középponttal már hosszú ideje nagyméretű ciklon örvénylik. Hatására a Skandináv-félsziget, valamint a Szovjetunió európai területének nagy részén változékony, gyakran csapadékos, az évszakhoz képest hűvös az idő. Ugyanakkor Nyugat-Európa fölött anticiklon helyezkedik el, arrafelé sok a napsütés, kellemes, nyári idő van. A legmelegebb időt az Ibériai-félszigetről jelentik, Spanyolországban például délutánra nem egy helyen 35 fok fölé melegszik fel a levegő. A Kárpát-medence időjárását továbbra is az északnyugat felől erkező levegő határozza meg, így mérsékelten meleg időre számíthatunk.

Magyarországon kedden gyakran erősen megnövekedett a felhőzet, és a kora délutáni óráktól előbb a Dunántúlon, majd másutt is záporok, zivatarok alakultak ki. A ma reggel 7 óráig lehullott csapadék mennyisége általában csapadéknyom és 5 mm között volt, de a délnyugati megyékben ennél jóval többet mértek. Kaposváron például 20, Somogyszobon 23, Keszthelyen és Letenyén 26, Homokszentgyörgyön 32 mm eső esett. A hőmérséklet csúcsértéke 27 és 34 fok között alakult. Ma reggelre 12, 18 fokig csökkent a hőmérséklet. A reggeli órákban hidegfront érte el az országot, nyomában egyre többfelé megerősödött az északnyugati szél. Délelőtt északnyugaton változóan, délen erősen felhős idő volt. A hőmérséklet 11 órakor 17 és 22 fok között alakult az országban.

A Balaton vizének hőmérséklete Siófoknál 11 órakor 21 fok volt.

Ma 12 órakor Budapesten a hőmérséklet 22 fok, a tengerszintre átszámított légnyomás 1016 hPa, alig változik.

Várható időjárás csütörtök estig:

Ma a gyakran változó felhőzetből főként délen lehet futó zápor. Holnap az ország nagy részén több órás napsütés várható, északkeleten azonban az időnként erősen megnövekvő felhőzetből egy-egy zápor kialakulhat.
Az élénk északnyugati szelet többfelé kísérik erős széllökések, majd a szél holnap kissé mérséklődik.
A legalacsonyabb éjszakai hőmérséklet 10 és 15 fok között, a legmagasabb nappali hőmérséklet csütörtökön 25 fok körül alakul.

Nadrai Attila s. k.

A hőmérséklet napi középértéke és eltérése a sokévi átlagtól (Budapest belterületén):

1990. július 17.	23,3°C	+1,6°C

1871 óta ezen a napon Budapesten előfordult

legmagasabb hőmérséklet:	38,4°C (1928)
legalacsonyabb hőmérséklet:	11,0°C (1892)

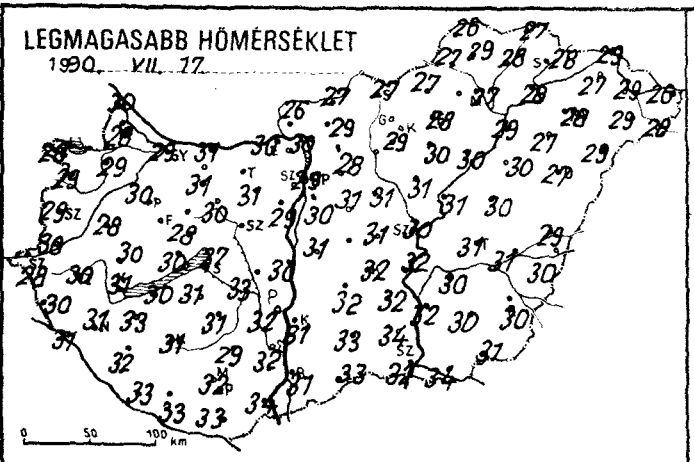
LEGMAGASABB HŐMÉRSÉKLET
1990. VII. 17.

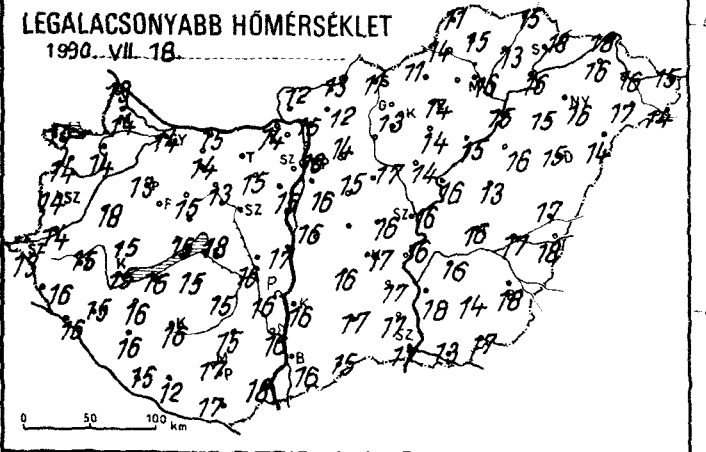
LEGALACSONYABB HŐMÉRSÉKLET
1990. VII. 18.

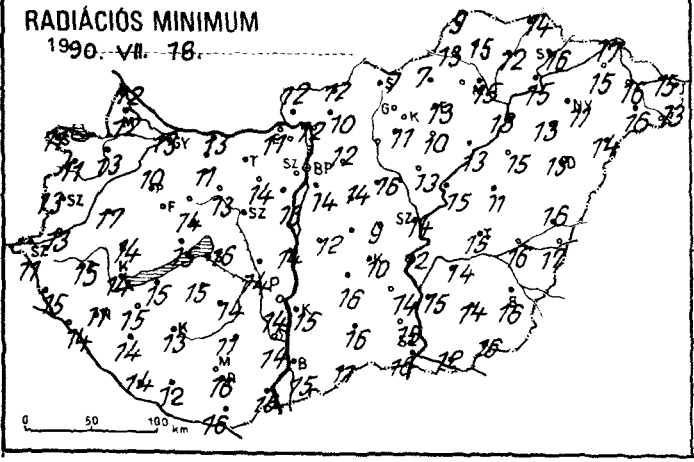
RADIÁCIÓS MINIMUM
1990. VII. 18.

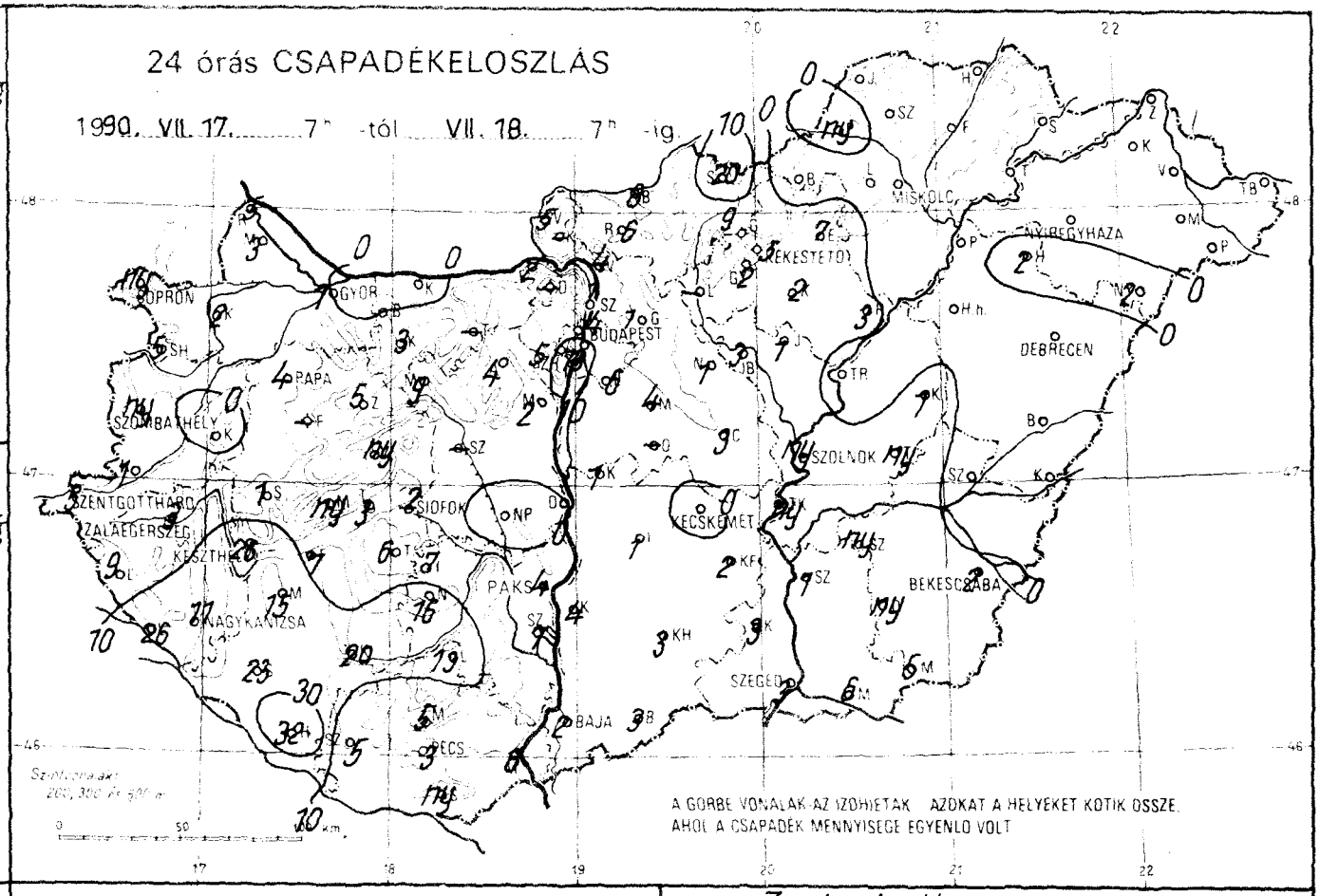
24 órás CSAPADÉKELOSZLÁS
1990. VII. 17. 7h -tól VII. 18. 7h -ig
SOPRON
GYOR
BUDAPEST
MISKOLC
NYIREGYHAZA
DEBRECEN
PAPA
SZOMBATHELY
SZOLNOK
SZENTGOTTHARD
ZALAEGERSZEG
KESZTHELY
SIOFOK
KECSKEMET
PAKS
NAGYKANIZSA
BEKESCSABA
SZEGED
BAJA
PECS
A GÖRBE VONALAK AZ IZOHIETAK AZOKAT A HELYEKET KÖTIK ÖSSZE,
AHOL A CSAPADÉK MENNYISÉGE EGYENLŐ VOLT

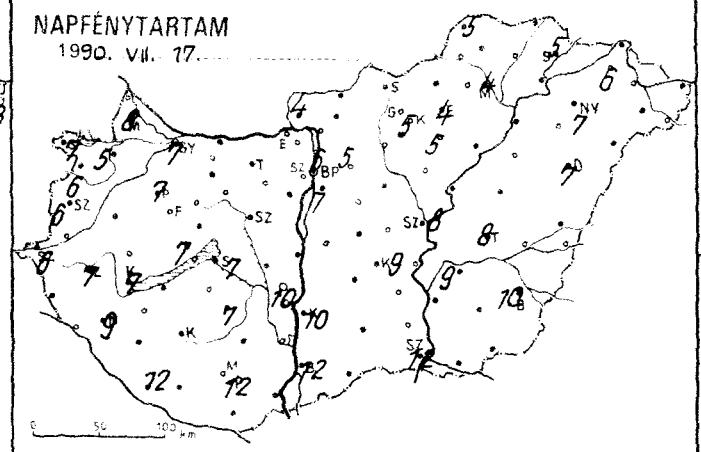
NAPFÉNYTARTAM
1990. VII. 17.

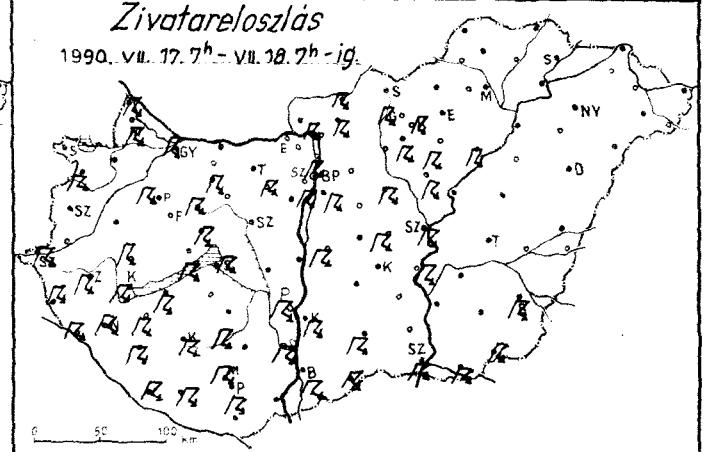
Zivatareloszlás
1990. VII. 17. 7h - VII. 18. 7h -ig.

1990.VII.18 07 h-ig az utolsó 24 óra adatai						Előző nap napos órái
állomás	csapadék (mm)		max. hőmérséklet	min. hőmérséklet	rad. min.	
Győr	1	⌐	29	14	13	7
Kapuvár	2	⊽ ⌓	29	14	13	5
Mosonmagyaróvár	3	⌐	29	14	12	8
Rajka	5	⌐	30	13	12	
Sopron	ny	⊽	28	14	11	7
Sopronhorpács	5	⌐ ⌓	29	14	11	6
Káld	.	⌓	28	18	17	
Körmend	1		30	14	13	
Szentgotthárd	5	⌐	28	13	11	6
Szombathely	ny	⊽	29	14	13	6
Lenti	9	⌐ ⌓	30	16	15	
Letenye	26	⌐	31	16	14	
Nagykanizsa	11	⌐ ⌓	31	15	11	9
Zalaegerszeg	3	⌐	30	15	15	7
Farkasgyepű	–		–	–	–	
Keszthely	26	⌐	31	15	14	7
Mencshely	ny		28	14	12	7
Pápa	4	⌐	30	13	10	7
Sümeg	1	⌐ =	30	15	14	
Tihany	3	⌐ ⌓	30	15	15	
Veszprém	ny	⌐	28	15	14	7
Zirc	5	⌐	27	13	9	
Fonyód	7	⌐	30	16	15	
Homokszt. györgy	32	⌐	33	15	14	12
Kaposvár	20	⌐ ⌓	31	16	13	9
Marcali	15	⌐	33	16	15	
Siófok	2	⌐	27	18	16	7
Somogyszob	23	⌐	32	16	14	
Tab	6	⊽ =	31	15	15	
Bábolna	.	⌓	29	14	12	
Esztergom	2	⊽	30	14	11	
Kisbér	3	⌐	31	14	11	
Komárom	.		31	15	13	
Tatabánya						
Alcsútdoboz	4	⌐ =	31	15	14	
Dunaújváros	.		30	17	14	
Martonvásár	2	=	29	15	13	
Mór	9	⊽ =	30	13	13	
Sárbogárd		=	33	16	14	
Székesfehérvár	–		–	–	–	
Iregszemcse	7		31	15	14	7
Lengyel	13		29	15	11	
Paks	4	⌐	32	16	14	10
Szekszárd	7	⌐ =	32	16	14	
Árpádtető	5	⌐ =	30	14	14	
Mohács	6	=	34	18	16	
Pécs	3	⌐	32	17	16	12
Siklós	ny	⊽ =	33	17	16	
Szigetvár	5	⌐	33	12	12	
Budaörs	10	⌐	31	14	12	
Bp. Lőrinc	6	⌐ =	30	16	14	7
Bp. Met. Int.	4	⌐ =	29	16	–	6
Bp. Szab. hegy	5		24	14	10	
Cegléd	3	⌐	31	16	9	
Dobogókő	–		–	–	–	
Gödöllő	1		28	14	12	5
Királyrét	–		–	–	–	
Monor	4	⊽ =	31	15	14	
Nagykáta	1	⌐	31	17	16	
Szentendre	1		31	16	14	

1990.VII.18 07 h-ig az utolsó 24 óra adatai						Előző nap napos órái
állomás	csapadék (mm)		max. hőmérséklet	min. hőmérséklet	rad. min.	
Vác	4	⌐ =	30	15	12	
Vámosmikola	5	=	26	12	12	4
Baja	2	⌐	31	16	15	12
Bácsalmás	3	⌐ =	33	15	11	
Izsák	1	=	32	16	16	
Kalocsa	4	⌐	31	16	15	10
Kecskemét	.	⌓	32	17	10	9
Kiskunfélegyháza	2		32	17	14	
Kiskunhalas	3	⌐ ⌓	33	17	16	
Kunszentmiklós	1	⌐ =	31	16	12	
Tiszakécske	ny	⊽ ⌓	32	16	12	
Balassagyarmat	8	⌐	27	13	12	
Romhány	6	⌐	29	12	10	
Salgótarján	20	⊽	27	11	7	
Eger	7	⊽ =	28	14	13	4
Galyatető	9	⌐ ⌓	21	9	8	
Gyöngyös	2	⌐ =	29	13	11	
Kékestető	5	⌐	21	10	8	5
Kompolt	2	⌐ ⌓	30	14	10	5
Lőrinci	–		–	–	–	
Poroszló	3	⌐ ⌓	30	15	13	
Jászapáti	1	⌐	31	14	13	
Jászberény	3	=	30	14	13	
Karcag	1	⌓	30	13	11	
Szolnok	ny	⌐	30	16	14	8
Tiszaroff	.		31	16	15	
Túrkeve	ny	⊽	31	16	15	8
Kistelek	3	⊽ =	34	17	15	
Makó	6	⌐	34	13	12	
Szeged	3	⌐ ⌓	32	17	16	12
Szentes	1		32	18	15	
Borsodnádasd	.	⌓	27	11	7	
Füged	.		28	13	12	
Hidasnémeti	.	=	27	15	14	
Jósvafő	.	⌓	26	11	9	5
Lillafüred	.	=	26	12	9	
Miskolc	.	=	27	16	15	4
Putnok	ny	⌓	27	14	13	
Sárospatak	.		28	18	16	5
Szendrőlád	.	⌓	29	15	15	
Tokaj	.		28	16	15	
Kisvárda	.	=	27	16	15	6
Mátészalka	.	⌓	29	17	16	
Nyíregyháza	.		28	16	11	7
Nyírlugos	2	⌓	29	14	14	
Pátyod	.		28	14	13	
Tiszabecs	.	⌓	26	15	15	
Vásárosnamény	.		29	16	16	
Záhony	.	⌓	29	18	17	
Berettyóújfalu	.		29	17	16	
Debrecen	.	⌓	27	15	13	7
Hajdúdorog	2	=	27	15	13	
Hortobágy	.		30	16	15	
Körösszakál	.	⌓	30	18	17	
Polgár	.	=	29	15	13	
Békéscsaba	2	⌐ ⌓	30	18	16	10
Mezőhegyes	5	⌐	31	17	16	–
Orosháza	ny	⊽	30	14	14	
Szarvas	ny	⊽	30	16	14	9
Szeghalom	.		31	17	16	

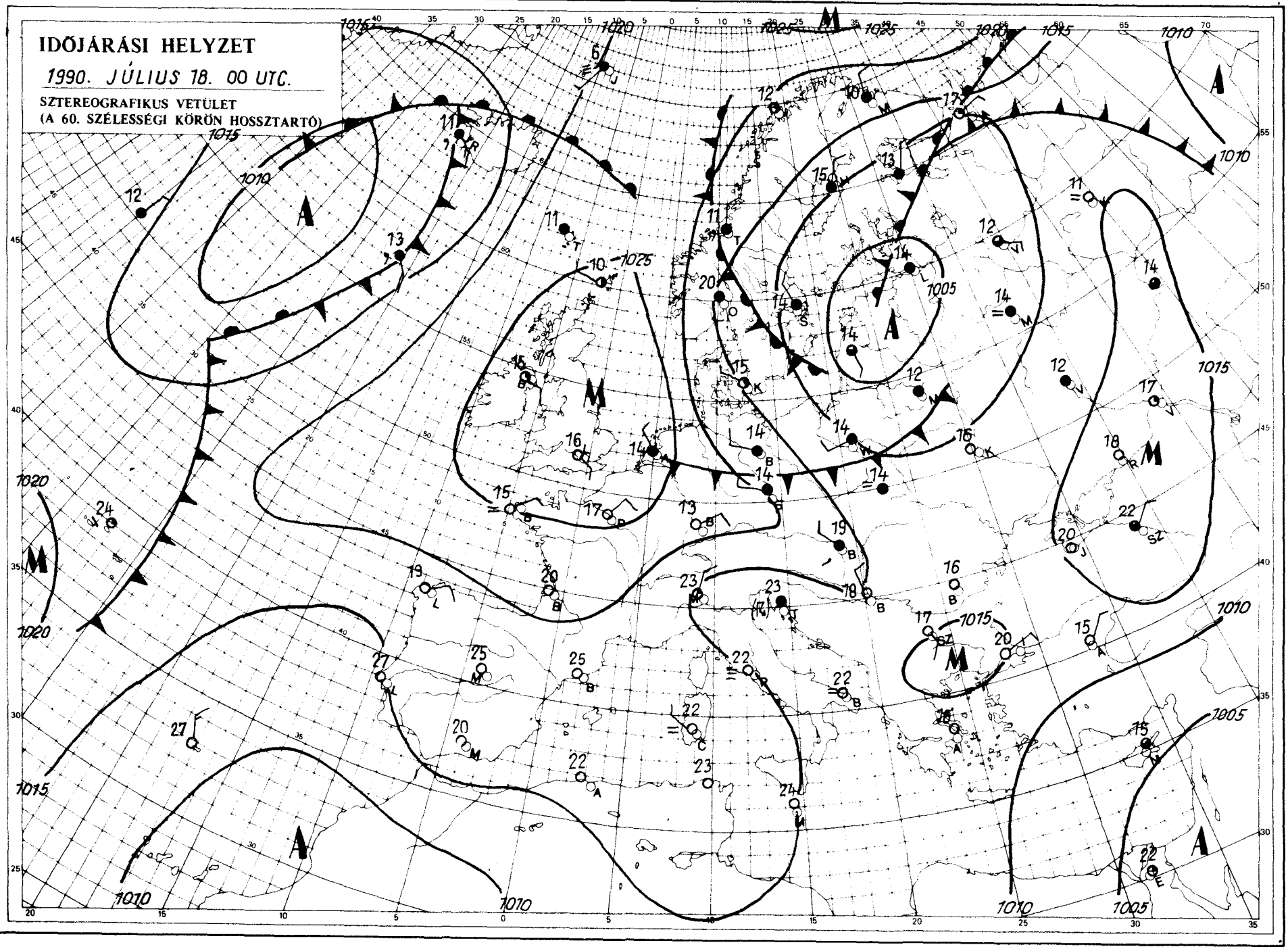

KIADJA: ORSZÁGOS METEOROLÓGIAI SZOLGÁLAT
Kiadásért felel: Barát József, az Országos Meteorológiai Szolgálat elnöke – Készült: az Országos Meteorológiai Szolgálat Nyomdájában, Budapest – Felelős vezető: Máthé Gyuláné – Munkaszám: 90.357. – Szerkesztésért felel: Kapovits Albert, a Központi Előrejelző Intézet igazgatója

Készíti: a KEI Rövidtávú Előrejelző Osztálya – Szakmai felelős: Németh Lajos osztályvezető – Megjelenik naponként
Megrendelhető: 1024 Budapest, II., Kitaibel Pál utca 1. – Pénzügyi Osztály – Telefon: 353-500
Jelmagyarázat a havi mellékletben

IDŐJÁRÁSI NAPIJELENTÉS

ЕЖЕДНЕВНЫЙ МЕТЕОРОЛОГИЧЕСКИЙ БЮЛЛЕТЕНЬ • DAILY WEATHER REPORT
BULLETIN QUOTIDIEN DE TEMPS • TÄGLICHER WETTERBERICHT

103. évfolyam 200. szám + Budapest + 1990. július 19. csütörtök

Az időjárási helyzet és a várható időjárás:

Sem az északkelet-európai középpontú ciklon, sem pedig a nyugat-európai centrumú anticikion helyzete nem változott az elmúlt 24 órában, azaz míg Kelet-, Északkelet-Európában meglehetősen változékony, továbbra is hűvös az idő, addig Nyugat- és különösen Délnyugat-Európában igazi, napos, meleg nyár, sokfelé kánikula van. Közép-Európa és ezen belül a Kárpát-medence az említett két légköri képződmény határán van, így nálunk bár nagyrészt napos, de az átlagosnál kissé hűvösebb időre számíthatunk.

Magyarország északi, északnyugati felén szerdán 9, 12 órán át, a délelőtt még borongós déli, és keleti országrészben csupán 3, 7 órán át sütött a Nap. Számottevő csapadékról nem érkezett jelentés. Az átlagosnál kissé hűvösebb, szelesebb idő volt. A hőmérséklet csúcsértéke általában 22, 27 fok között alakult. Csütörtök reggelre többnyire 10, 15 fok közé hűlt le a levegő. Délelőtt nagyrészt napos idő volt, sokfelé megélénkült, néhol időnként megerősödött az északi, északnyugati szél. A hőmérséklet 11 órára 20, 24 fok közé emelkedett.

A Balaton vizének hőmérséklete Siófoknál 11 órakor 20 fok volt.

Ma 12 órakor Budapesten a hőmérséklet 23 fok, a tengerszintre átszámított légnyomás 1017 hPa, alig változik.

Várható időjárás péntek estig:

Nagyrészt napos, mérsékelten meleg idő várható. Főként keleten, északkeleten valószínű időnkénti felhősödés és szórványos, futó záporeső.
Az északi szél csütörtökön csak időnként, pénteken gyakorta megerősödik.
A legalacsonyabb éjszakai hőmérséklet 10, 15 fok között, a legmagasabb nappali hőmérséklet pénteken 25 fok körül alakul.

Pártai Lucia s. k.

Távolabbi kilátások szombattól – keddig:

Mérsékelten meleg idő sok napsütéssel. Eleinte csak északkeleten, az időszak végén bárhol lehet gyenge zápor, zivatar.
A legalacsonyabb hajnali hőmérséklet általában 11, 16 fok között alakul.
A legmagasabb nappali hőmérséklet 23, 28 fok között várható.
Jelentős mennyiségű (legalább napi 5 mm) csapadék az ország területének 20 százalékán várható.

Középtávú Előrejelző Csoport

A hőmérséklet napi középértéke és eltérése a sokévi átlagtól (Budapest belterületén):

1990. július 18.	19,3°C	-2,6°C

1871 óta ezen a napon Budapesten előfordult

legmagasabb hőmérséklet:	35,2°C (1918)
legalacsonyabb hőmérséklet:	10,2°C (1883)

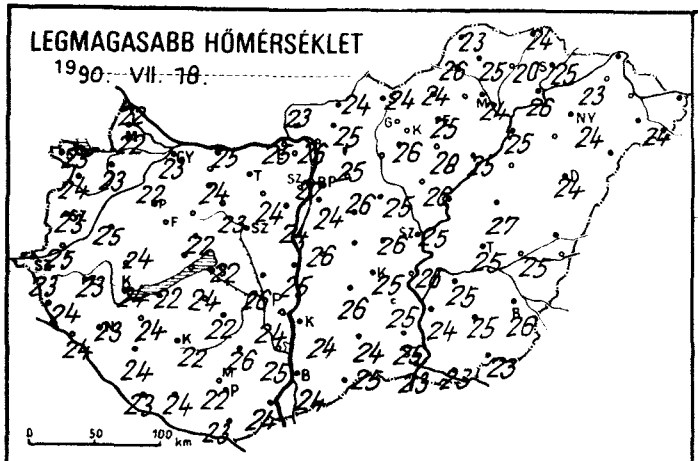
LEGMAGASABB HŐMÉRSÉKLET
1990. VII. 18.
0 50 100 km

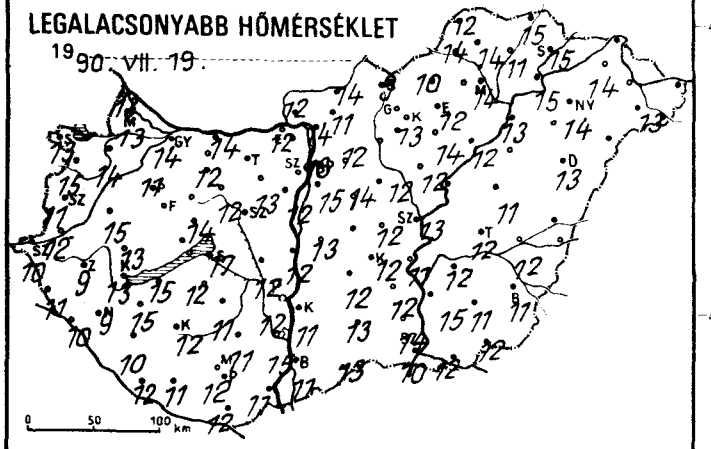
LEGALACSONYABB HŐMÉRSÉKLET
1990. VII. 19.
0 50 100 km

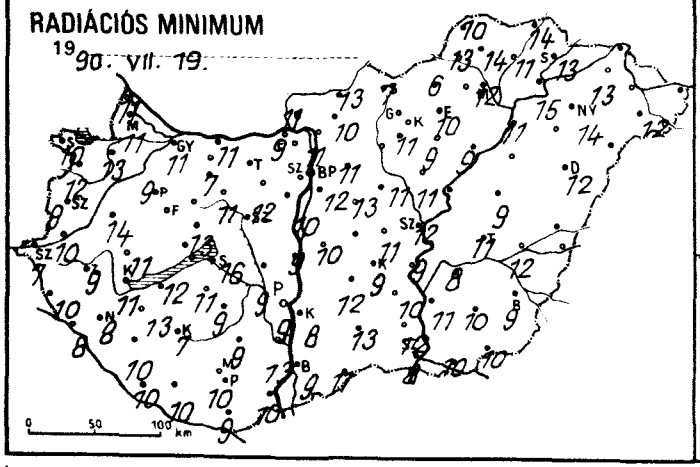
RADIÁCIÓS MINIMUM
1990. VII. 19.
0 50 100 km

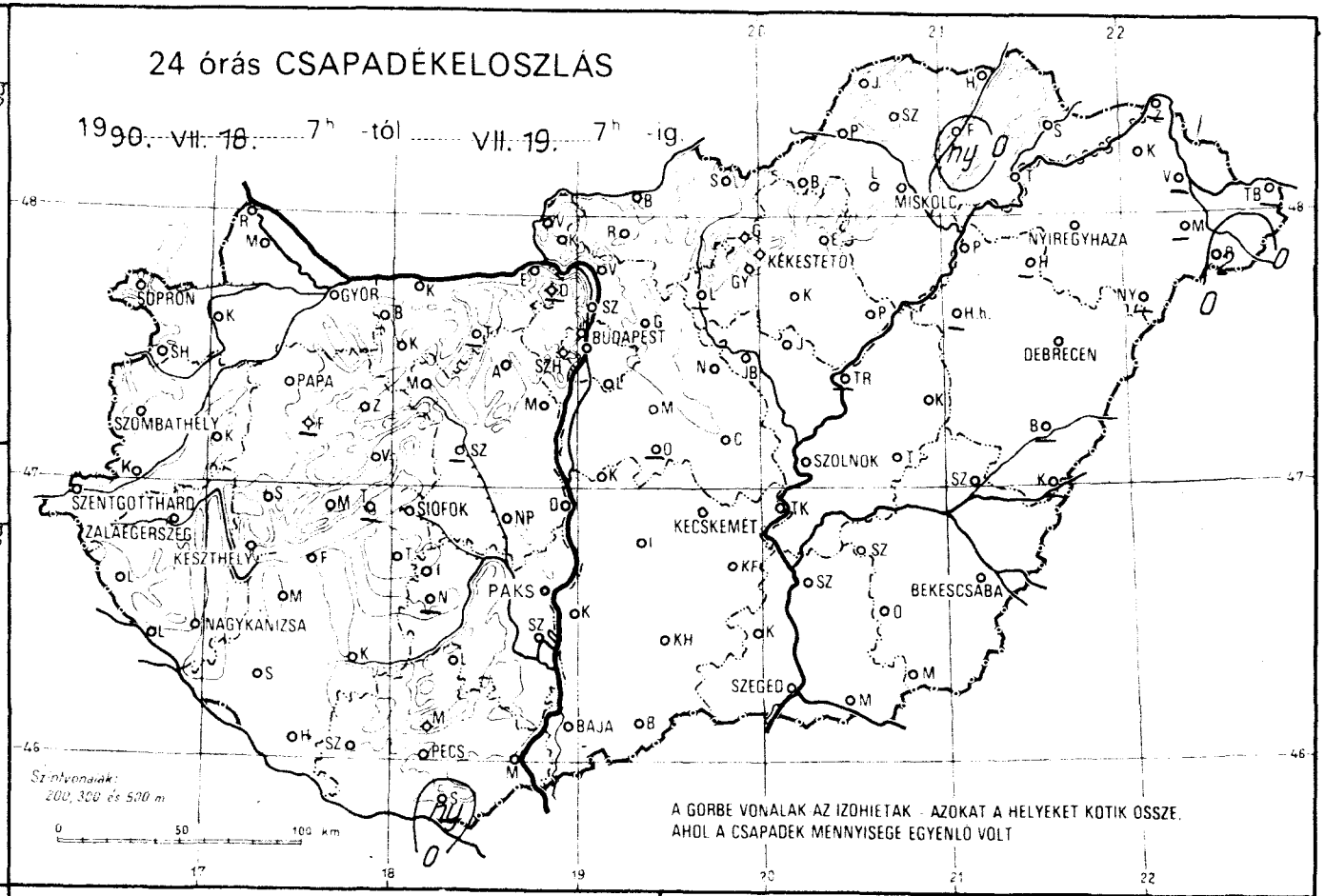
24 órás CSAPADÉKELOSZLÁS
1990. VII. 18. 7h -tól VII. 19. 7h -ig.
SOPRON
GYOR
BUDAPEST
MISKOLC
NYIREGYHAZA
KEKESTETO
DEBRECEN
SZOMBATHELY
PAPA
SZOLNOK
SZENTGOTTHARD
ZALAEGERSZEG
KESZTHELY
SIOFOK
KECSKEMET
NAGYKANIZSA
PAKS
BEKESCSABA
SZEGED
BAJA
PECS
Szintvonalak: 200, 300 és 500 m
0 50 100 km
A GÖRBE VONALAK AZ IZOHIETAK - AZOKAT A HELYEKET KÖTIK ÖSSZE, AHOL A CSAPADÉK MENNYISÉGE EGYENLŐ VOLT

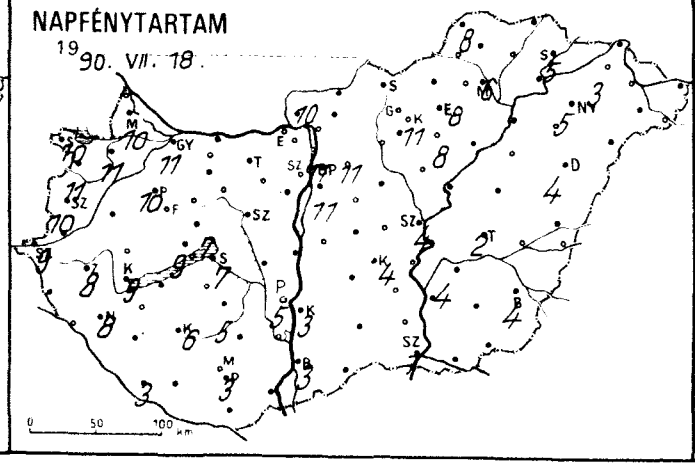
NAPFÉNYTARTAM
1990. VII. 18.
0 50 100 km

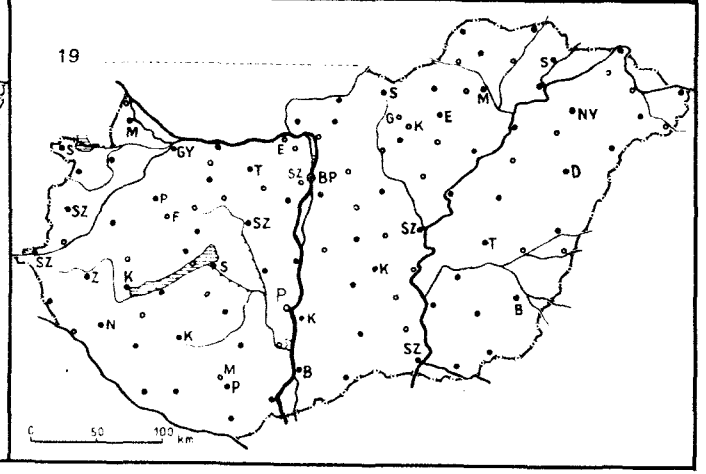
1990
0 50 100 km

19 90.VII.19 07 h-ig az utolsó 24 óra adatai						Előző nap napos órái	19 90.VII.19 07 h-ig az utolsó 24 óra adatai						Előző nap napos órái
állomás	csapadék (mm)		max. hőmérséklet	min. hőmérséklet	rad. min.		állomás	csapadék (mm)		max. hőmérséklet	min. hőmérséklet	rad. min.	
Győr	.		23	14	11	11	Vác	.		26	14	11	
Kapuvár	.		23	14	13	11	Vámosmikola	.	=	23	12	11	10
Mosonmagyaróvár	.	⊃	22	13	11	10	Baja	.	⊃	24	11	9	3
Rajka	.		22	13	11		Bácsalmás	.		25	13	11	
Sopron	.		23	13	10	10	Izsák	.		26	12	12	
Sopronhorpács	.	⊃	24	15	12	11	Kalocsa	.	⊃	24	11	8	3
Káld	.	⊃	25	15	14		Kecskemét	.	⊃	25	12	9	4
Körmend	.	⊃	25	12	10		Kiskunfélegyháza	.		25	12	10	
Szentgotthárd	.	⊃	23	10	7	9	Kiskunhalas	.	⊃	24	13	13	
Szombathely	.		23	11	9	10	Kunszentmiklós	.		26	13	10	
Lenti	.	⊃	24	11	10		Tiszakécske	.		26	11	9	
Letenye	.	⊃	24	10	8		Balassagyarmat	.	⊃	24	14	13	
Nagykanizsa	.	⊃	23	9	8	8	Romhány	.	⊃	25	11	10	
Zalaegerszeg	.	⊃	23	9	9	8	Salgótarján	.		24	9	7	
Farkasgyepű	–		–	–	–		Eger	.	=	25	12	10	8
Keszthely	.	⊃	24	13	11	9	Galyatető	.	⊃	21	10	7	
Mencshely	.		21	12	10	9	Gyöngyös	.		26	13	11	
Pápa	.		22	11	9	10	Kékestető	.	⊃	16	10	8	11
Sümeg	.		24	13	11		Kompolt	.		28	14	9	8
Tihany	–		–	–	–		Lőrinci	–		–	–	–	
Veszprém	.		22	14	13	7	Poroszló	.	⊃	25	12	9	
Zirc	.	⊃	20	13	10		Jászapáti	.	⊃	26	12	11	
Fonyód	.		22	15	12		Jászberény	.		26	13	11	
Homokszt. györgy	.	⊃	23	12	10	3	Karcag	.	=	27	11	9	
Kaposvár	.	⊃	22	12	7	6	Szolnok	.		25	13	12	4
Marcali	.		24	15	13		Tiszaroff	.		–	–	–	
Siófok	.		22	17	16	7	Túrkeve	.		25	12	11	2
Somogyszob	.	⊃	24	10	10		Kistelek	.	=	25	14	12	
Tab	.	=	24	12	11		Makó	.	⊃	23	12	10	
Bábolna	.		23	12	9		Szeged	.	⊃	23	10	8	1
Esztergom	.	⊃	25	12	9		Szentes	.		24	15	11	
Kisbér	.		24	12	7		Borsodnádasd	.	⊃	24	10	6	
Komárom	.		25	14	11		Füged	ny		23	11	11	
Tatabánya	–		–	–	–		Hidasnémeti	.	=	24	15	14	
Alcsútdoboz	.	=	24	13	12		Jósvafő	.	⊃	23	12	10	8
Dunaújváros	.		25	12	9		Lillafüred	.	=	20	11	9	
Martonvásár	.	⊃	24	12	10		Miskolc	.		24	14	12	6
Mór	.	=	23	12	11		Putnok	.	=	26	14	13	
Sárbogárd	.	=	26	12	9		Sárospatak	.		25	15	13	5
Székesfehérvár	–		–	–	–		Szendrőlád	.	⊃	25	14	14	
Iregszemcse	.	⊃	22	11	9	5	Tokaj	.		26	15	15	
Lengyel	.		26	11	9		Kisvárda	.	=	23	14	13	3
Paks	.	⊃	24	12	9	5	Mátészalka	–		–	–	–	
Szekszárd	.	=	25	15	13		Nyíregyháza	.		24	14	14	5
Árpádtető	.		19	13	11		Nyírlugos	–		–	–	–	
Mohács	.	=	24	11	10		Pátyod	2	⊃	24	13	12	
Pécs	.	⊃	22	12	10	3	Tiszabecs	–		–	–	–	
Siklós	ny	⊃	23	12	9		Vásárosnamény	–		–	–	–	
Szigetvár	.	=	24	11	10		Záhony	–		–	–	–	
Budaörs	.		25	15	12		Berettyóújfalu	–		–	–	–	
Bp. Lőrinc	.		24	15	12	11	Debrecen	.	⊃	24	13	12	4
Bp. Met. Int.	.		27	16	–	11	Hajdúdorog	–		–	–	–	
Bp. Szab. hegy	.	=	22	15	11		Hortobágy	–		–	–	–	
Cegléd	.	⊃	26	12	11		Körösszakál	–		–	–	–	
Dobogókő	–		–	–	–		Polgár	.		25	13	11	
Gödöllő	.		25	12	11	11	Békéscsaba	.	⊃	23	11	9	4
Királyrét	.	⊃	24	13	9		Mezőhegyes	.	⊃	23	12	10	–
Monor	.	=	26	14	13		Orosháza	.	⊃	25	11	10	
Nagykáta	.		25	12	11		Szarvas	.	⊃	25	12	8	4
Szentendre	.		27	15	13		Szeghalom	.		25	12	12	

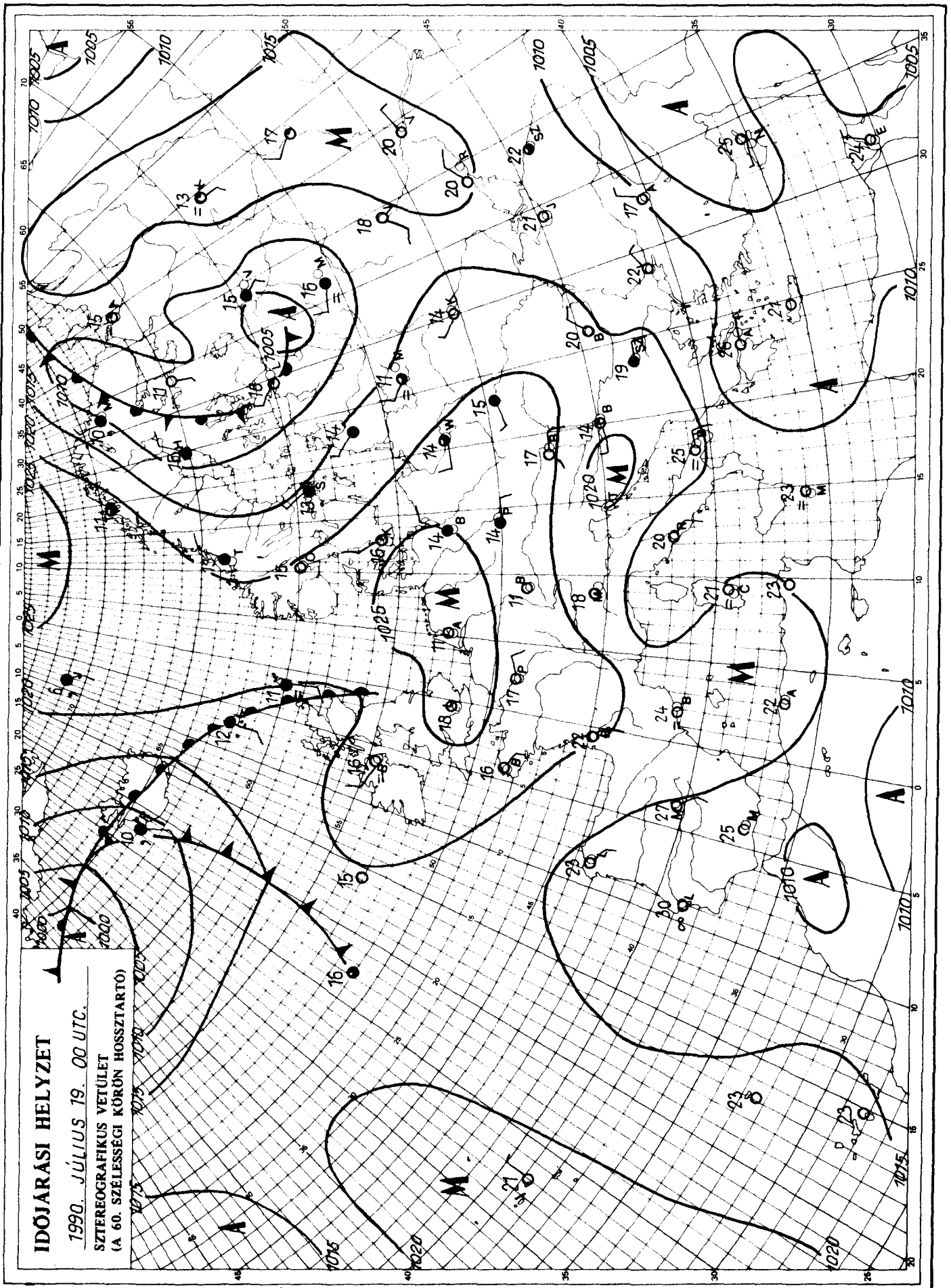

KIADJA: ORSZÁGOS METEOROLÓGIAI SZOLGÁLAT
Kiadásért felel: Barát József, az Országos Meteorológiai Szolgálat elnöke – Készült: az Országos Meteorológiai Szolgálat Nyomdájában, Budapest – Felelős vezető: Máthé Gyuláné – Munkaszám: 90.358. – Szerkesztésért felel: Kapovits Albert, a Központi Előrejelző Intézet igazgatója

Készíti: a KEI Rövidtávú Előrejelző Osztálya – Szakmai felelős: Németh Lajos osztályvezető – Megjelenik naponként
Megrendelhető: 1024 Budapest, II., Kitaibel Pál utca 1. – Pénzügyi Osztály – Telefon: 353-500
Jelmagyarázat a havi mellékletben

IDŐJÁRÁSI NAPIJELENTÉS

ЕЖЕДНЕВНЫЙ МЕТЕОРОЛОГИЧЕСКИЙ БЮЛЛЕТЕНЬ • DAILY WEATHER REPORT
BULLETIN QUOTIDIEN DE TEMPS • TÄGLICHER WETTERBERICHT

103. évfolyam 201. szám + Budapest + 1990. július 20. péntek

Az időjárási helyzet és a várható időjárás:

Napok óta alig változik az időjárás kontinensünkön. Délnyugat-Európában továbbra is sok a napsütés, és többfelé 30 fok fölötti a meleg. Északkeleten egy hideg légörvény okoz gyakori, erős felhősödést, esőket, szelet, ott a hőmérséklet csúcsértéke csupán 20 fok körül alakul. Az északkelet-európai légörvény egy-egy felhősávja a Kárpát-medencét is súrolja időnként.

Csütörtökön alapvetően napos idő volt hazánkban, csupán délután fordult elő néhol az északkeleti országrészben záporeső, zivatar. A lehullott eső mennyisége csapadéknyom és 8 mm között volt. Az északnyugati szél napközben ismét megélénkült. A hőmérséklet csúcsértéke 24 és 30 fok között alakult. Péntek hajnalra a Dunántúlon 9, 13, a keleti országrészben 10, 16 fokra hűlt le a levegő. Délelőtt az északi országrészben változóan felhős, délen derült idő volt. A hőmérséklet 11 órára 18, 23 fokra emelkedett.

A Balaton vizének hőmérséklete Siófoknál 11 órakor 20 fok volt.

Ma 12 órakor Budapesten a hőmérséklet 22 fok, a tengerszintre átszámított légnyomás 1018 hPa, alig változott.

Várható időjárás szombat estig:

Általában derült lesz az ég, csupán néha és inkább csak az északi–északkeleti országrész fölött növekszik meg a felhőzet. Számottevő eső sehol sem várható.
Az északi, északnyugati szél a nappali órákban időnként élénk lesz.
A legalacsonyabb éjszakai hőmérséklet: 15 fok körül,
a legmagasabb nappali hőmérséklet: 24 és 29 fok között várható.

Bártfai Erzsébet s. k.

A hőmérséklet napi középértéke és eltérése a sokévi átlagtól (Budapest belterületén):

1990. július 19.	19,6°C	-2,1°C

1871 óta ezen a napon Budapesten előfordult

legmagasabb hőmérséklet:	35,6°C (1983)
legalacsonyabb hőmérséklet:	11,8°C (1970)

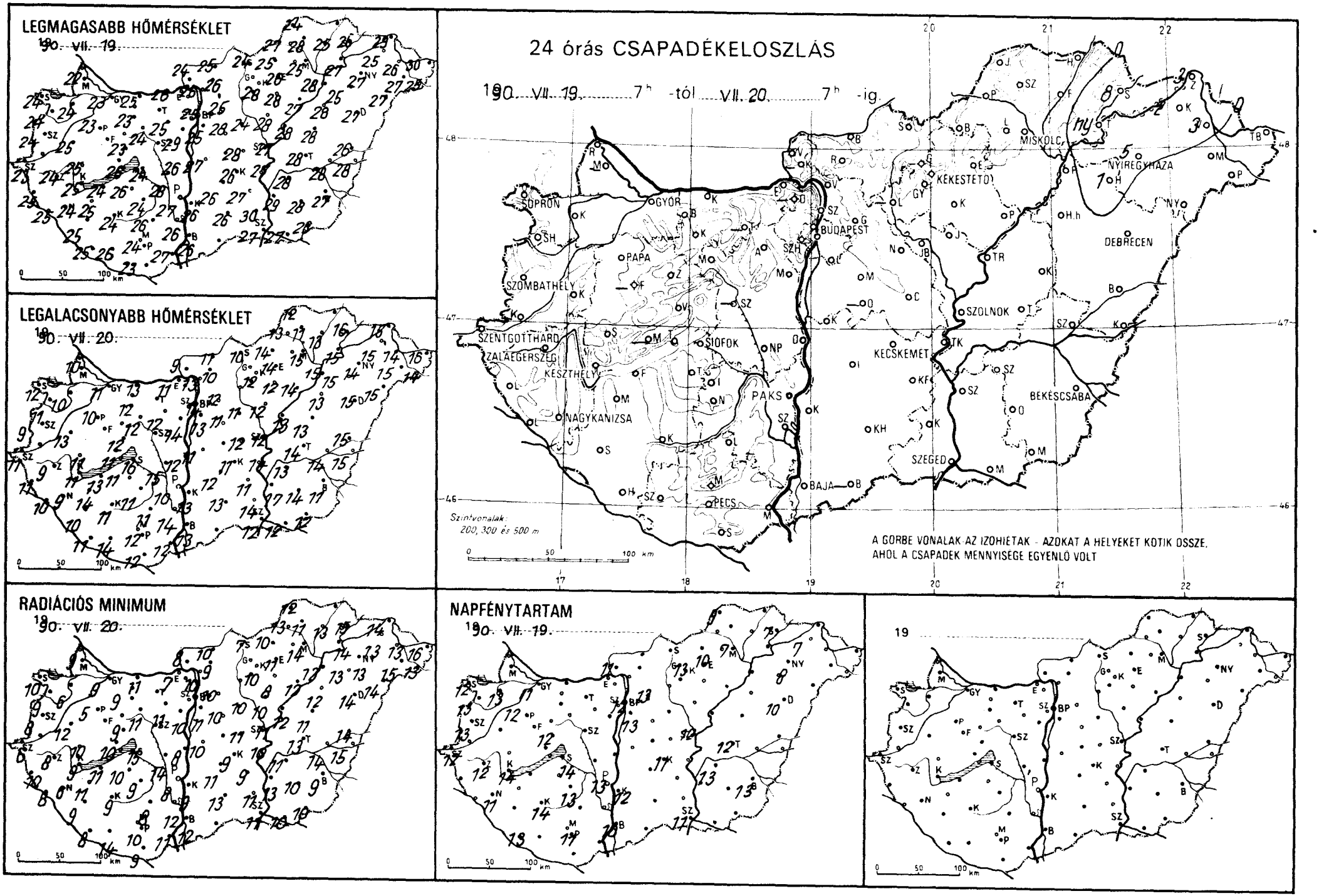
LEGMAGASABB HŐMÉRSÉKLET
1990. VII. 19.
LEGALACSONYABB HŐMÉRSÉKLET
1990. VII. 20.
RADIÁCIÓS MINIMUM
1990. VII. 20.
24 órás CSAPADÉKELOSZLÁS
1990. VII. 19. 7h -tól VII. 20. 7h -ig.
SOPRON
GYŐR
BUDAPEST
MISKOLC
NYÍREGYHÁZA
DEBRECEN
SZOMBATHELY
PAPA
SZOLNOK
SZENTGOTTHÁRD
ZALAEGERSZEG
KESZTHELY
SIÓFOK
KECSKEMÉT
NAGYKANIZSA
PAKS
BÉKÉSCSABA
SZEGED
BAJA
PÉCS
Szintvonalak: 200, 300 és 500 m
A GÖRBE VONALAK AZ IZOHIÉTÁK - AZOKAT A HELYEKET KÖTIK ÖSSZE, AHOL A CSAPADÉK MENNYISÉGE EGYENLŐ VOLT
NAPFÉNYTARTAM
1990. VII. 19.
19

1990.VII.20 07 h-ig az utolsó 24 óra adatai						Előző nap napos órái
állomás	csapadék (mm)		max. hőmérséklet	min. hőmérséklet	rad. min.	
Győr	.		23	11	9	11
Kapuvár	.		24	10	6	13
Mosonmagyaróvár	–		–	–	–	–
Rajka	.		22	10	9	
Sopron	.		24	12	10	12
Sopronhorpács	.		24	11	9	13
Káld	.		25	13	12	
Körmend	–		–	–	–	
Szentgotthárd	.		23	11	6	12
Szombathely	.		24	9	8	13
Lenti	.		25	11	10	
Letenye	.		25	10	8	
Nagykanizsa	.		24	9	6	11
Zalaegerszeg	.		24	9	8	12
Farkasgyepű	–		–	–	–	
Keszthely	.		25	11	9	14
Mencshely	–		–	–	–	–
Pápa	.		23	10	5	12
Sümeg	.		25	11	10	
Tihany	.		26	11	10	
Veszprém	.		23	12	9	12
Zirc	.		21	11	9	
Fonyód	.		24	13	11	
Homokszt. györgy	.		25	11	8	13
Kaposvár	.		24	11	9	14
Marcali	.		25	14	11	
Siófok	.		24	16	15	14
Somogyszob	.		25	10	9	
Tab	.	=	26	11	10	
Bábolna	.		23	11	9	
Esztergom	.		26	11	7	
Kisbér	.		23	12	9	
Komárom	.		25	13	11	
Tatabánya	–		–	–	–	
Alcsútdoboz	.		25	12	11	
Dunaújváros	.		26	12	8	
Martonvásár	.		29	14	10	
Mór	.	=	24	12	11	
Sárbogárd	.	=	28	15	14	
Székesfehérvár	–		–	–	–	
Iregszemcse	.		24	11	9	13
Lengyel	.		26	11	8	
Paks	.		27	10	8	13
Szekszárd	.		26	14	12	
Árpádtető	.		22	11	11	
Mohács	.	=	27	12	11	
Pécs	.		24	12	10	11
Siklós	.		23	12	9	
Szigetvár	.		26	14	14	
Budaörs	.		25	12	10	
Bp. Lőrinc	.		25	13	11	13
Bp. Met. Int.	.		25	14	–	12
Bp. Szab. hegy	.		29	13	9	
Cegléd	.		28	12	11	
Dobogókő	–		–	–	–	
Gödöllő	.		25	12	10	13
Királyrét	–		–	–	–	
Monor	.	=	28	11	10	
Nagykáta	.		24	11	10	
Szentendre	.	=	28	12	11	

1990.VII.20 07 h-ig az utolsó 24 óra adatai						Előző nap napos órái
állomás	csapadék (mm)		max. hőmérséklet	min. hőmérséklet	rad. min.	
Vác	.		26	13	10	
Vámosmikola	.	=	24	9	8	11
Baja	.		26	13	12	10
Bácsalmás	–		–	–	–	
Izsák	.		26	12	11	
Kalocsa	.		26	13	9	12
Kecskemét	.		26	11	9	11
Kiskunfélegyháza	.		27	11	9	
Kiskunhalas	.		26	13	13	
Kunszentmiklós	.		27	11	10	
Tiszakécske	.		27	14	10	
Balassagyarmat	.		25	11	10	
Romhány	.		26	10	9	
Salgótarján	.	=	24	10	7	
Eger	.	=	26	14	11	10
Galyatető	.		20	9	7	
Gyöngyös	.		28	12	10	
Kékestető	.		19	10	10	13
Kompolt	.		28	12	8	11
Lőrinci	–		–	–	–	
Poroszló	.		27	14	12	
Jászapáti	.		28	12	10	
Jászberény	.		28	13	11	
Karcag	.		28	13	11	
Szolnok	.	=	27	12	11	12
Tiszaroff	.		28	13	12	
Túrkeve	.		28	14	13	12
Kistelek	.	=	30	14	11	
Makó	.		27	12	10	
Szeged	.		27	12	11	11
Szentes	.		29	17	13	
Borsodnádasd	.		25	14	10	
Fügöd	.		25	13	13	
Hidasnémeti	–		–	–	–	
Jósvafő	.		24	12	12	9
Lillafüred	.	=	20	12	9	
Miskolc	.		25	15	14	7
Putnok	.	=	27	13	13	
Sárospatak	8		26	16	15	7
Szendrőlád	.		28	11	11	
Tokaj	ny		27	15	14	
Kisvárda	2	=	25	15	13	7
Mátészalka	.		27	15	15	
Nyíregyháza	5		27	14	13	8
Nyírlugos	.		27	15	14	
Pátyod	.		25	14	13	
Tiszabecs	.		30	16	16	
Vásárosnamény	3	=	26	14	13	
Záhony	3		29	15	14	
Berettyóújfalu	.		26	15	14	
Debrecen	.		27	15	14	10
Hajdúdorog	1	=	25	15	13	
Hortobágy	.		28	13	12	
Körösszakál	.		28	15	15	
Polgár	.		28	15	12	
Békéscsaba	.		27	11	9	13
Mezőhegyes	.		26	12	10	–
Orosháza	.		28	14	10	
Szarvas	.		28	13	11	13
Szeghalom	.		28	14	14	

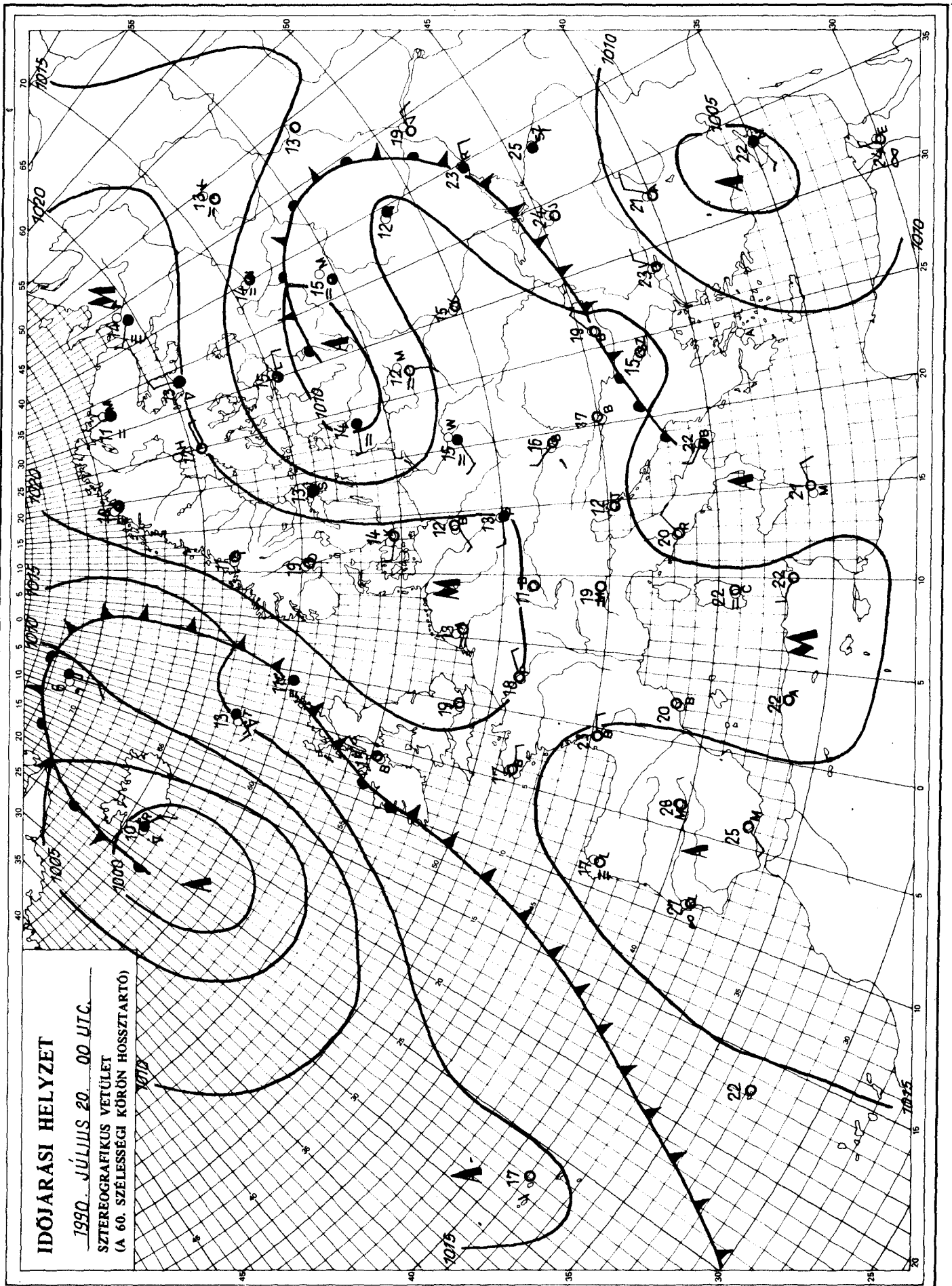

KIADJA: ORSZÁGOS METEOROLÓGIAI SZOLGALAT
Kiadásért felel: Barát József, az Országos Meteorológiai Szolgálat elnöke – Készült: az Országos Meteorológiai Szolgálat Nyomdájában, Budapest – Felelős vezető: Máthé Gyuláné – Munkaszám: 30_329 – Szerkesztésért felel: Kapovits Albert, a Központi Előrejelző Intézet igazgatója

Készíti: a KEI Rövidtávú Előrejelző Osztálya – Szakmai felelős: Németh Lajos osztályvezető – Megjelenik naponként
Megrendelhető: 1024 Budapest, II., Kitaibel Pál utca 1. – Pénzügyi Osztály – Telefon: 353-500
Jelmagyarázat a havi mellékletben

IDŐJÁRÁSI NAPIJELENTÉS

ЕЖЕДНЕВНЫЙ МЕТЕОРОЛОГИЧЕСКИЙ БЮЛЛЕТЕНЬ • DAILY WEATHER REPORT
BULLETIN QUOTIDIEN DE TEMPS • TÄGLICHER WETTERBERICHT

103. évfolyam 202. szám + Budapest + 1990. július 21. szombat

Az időjárási helyzet és a várható időjárás:

Európa időjárását már napok óta két nagy légköri képződmény alakítja. Az egyik a Kelet-Európai-síkság fölött örvénylő több középpontú ciklonrendszer, amelynek hatására arrafelé változékony, gyakran csapadékos az idő. A másik képződmény Nyugat-Európa fölött található anticiklon, ott napos, meleg, nyári idő van. A Kárpát-medence időjárását döntőrészt a nyugat-európai anticiklon határozza meg, ezért továbbra is sok lesz a napsütés.

Magyarországon pénteken napos, száraz, meleg idő volt. A hőmérséklet csúcsértéke elérte a 24, 28 fokot. Ma reggelre 10, 17 fokig csökkent a hőmérséklet. Délelőtt országszerte napos, száraz idő volt. A hőmérséklet 11 órakor 23 és 26 fok között alakult az országban.

A Balaton vizének hőmérséklete Siófoknál 11 órakor 21 fok volt.

Ma 12 órakor Budapesten a hőmérséklet 27 fok, a tengerszintre átszámított légnyomás 1018 hPa, alig változik.

Várható időjárás vasárnap estig:

Folytatódik a túlnyomóan napos, száraz, meleg idő.
Az északi, északnyugati szél napközben többfelé lesz élénk, időnként erős.
A legalacsonyabb éjszakai hőmérséklet 11, 16 fok között, a legmagasabb nappali hőmérséklet vasárnap 27 fok körül alakul.

Nadrai Attila s. k.

A hőmérséklet napi középértéke és eltérése a sokévi átlagtól (Budapest belterületén):

1990. július 20.	19,1°C	-2,9°C

1871 óta ezen a napon Budapesten előfordult

legmagasabb hőmérséklet:	35,2°C (1903)
legalacsonyabb hőmérséklet:	9,2°C (1892)

LEGMAGASABB HŐMÉRSÉKLET

19 90. VII. 20.

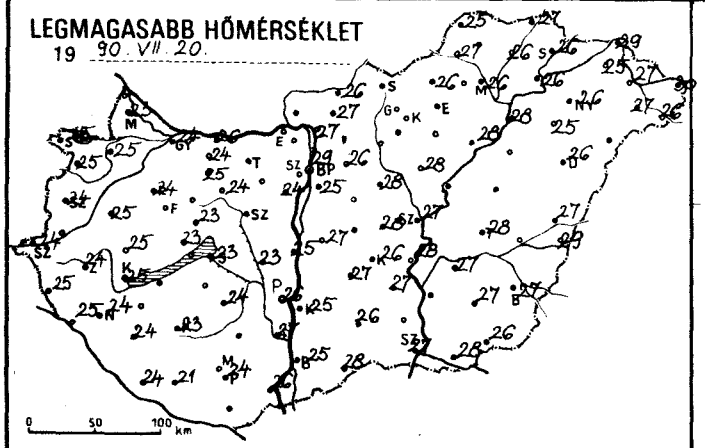

LEGALACSONYABB HŐMÉRSÉKLET

19 90. VII. 21.

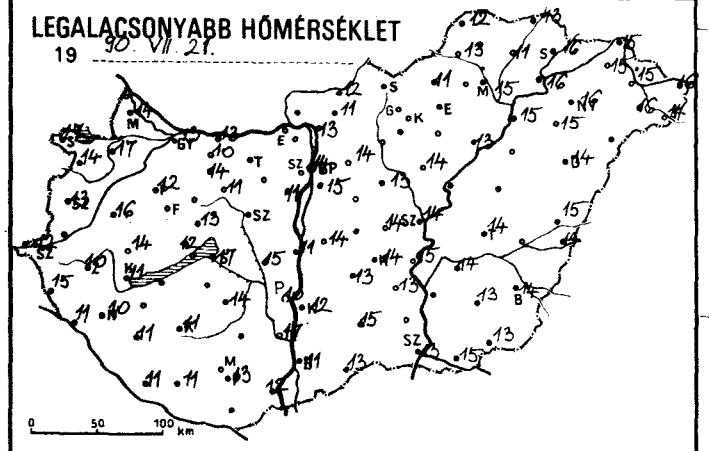

24 órás CSAPADÉKELOSZLÁS

19 90. VII. 20. 7 h -tól VII. 21. 7 h -ig.

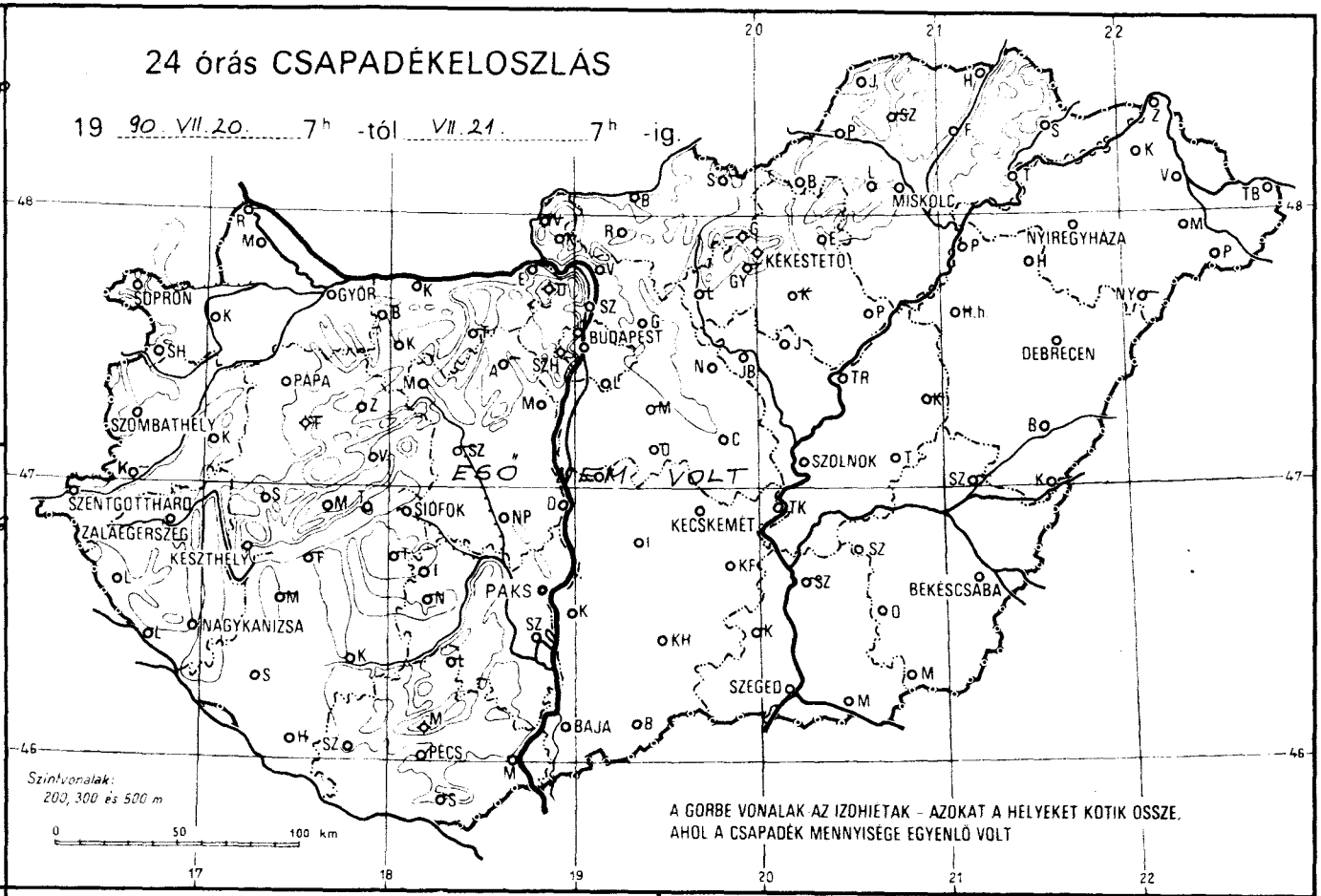

RADIÁCIÓS MINIMUM

19 90. VII. 21.

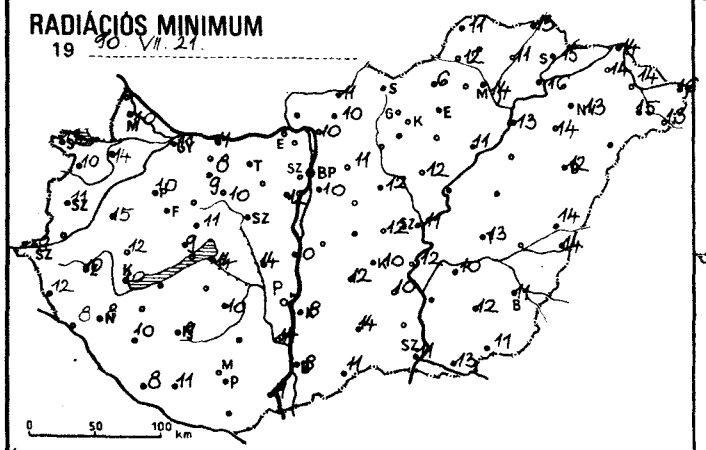

NAPFÉNYTARTAM

19 90. VII. 20.

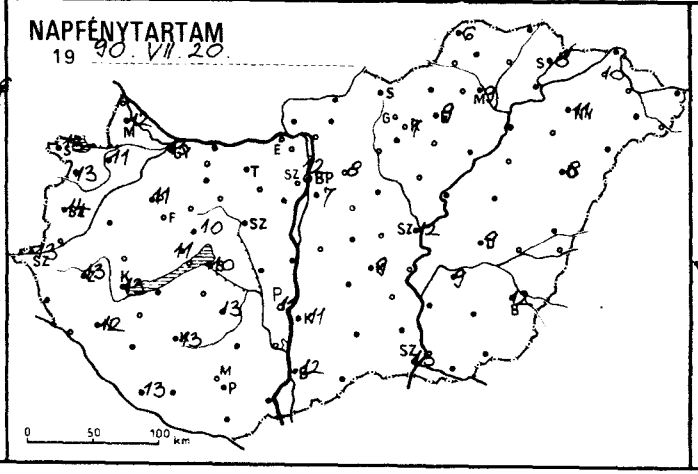

19

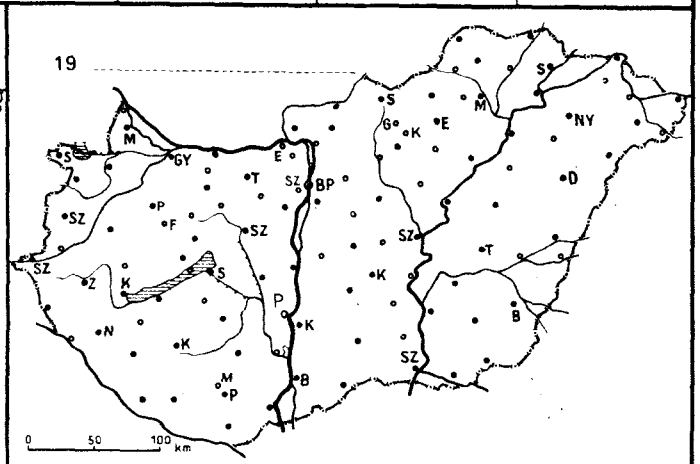

1990.VII.21 07 h-ig az utolsó 24 óra adatai						Előző nap napos órái
állomás	csapadék (mm)		max. hőmérséklet	min. hőmérséklet	rad. min.	
Győr	.	⌒	24	13	11	13
Kapuvár	.	⌒	25	17	14	11
Mosonmagyaróvár	.	⌒	23	14	10	12
Rajka	—		—	—	—	
Sopron	.		25	17	13	13
Sopronhorpács	.	⌒	25	14	10	13
Káld	.	⌒	25	16	15	
Körmend	—		—	—	—	
Szentgotthárd	.	⌒	24	12	9	13
Szombathely	.		24	13	11	14
Lenti	.	⌒	25	15	12	
Letenye	.	⌒	25	11	8	
Nagykanizsa	.	⌒	24	10	8	12
Zalaegerszeg	.	⌒	24	10	10	13
Farkasgyepű	—		—	—	—	
Keszthely	.	⌒	25	11	10	13
Mencshely	.		23	12	9	11
Pápa	.	⌒	24	12	10	11
Sümeg	.		25	14	12	
Tihany	.	⌒	26	14	14	
Veszprém	.		23	13	11	10
Zirc	.	⌒	21	12	9	
Fonyód	—		—	—	—	
Homokszt. györgy	.		24	11	8	13
Kaposvár	.	⌒	23	11	9	13
Marcali	—		—	—	—	
Siófok	.		23	17	14	10
Somogyszob	.	⌒	24	11	10	
Tab	—		—	—	—	
Bábolna	.		24	10	8	
Esztergom	—		—	—	—	
Kisbér	.		25	14	9	
Komárom	.	⌒	26	13	11	
Tatabánya	—		—	—	—	
Alcsútdoboz	—		—	—	—	
Dunaújváros	.		25	11	10	
Martonvásár	.		24	12	11	
Mór	.	⌒	24	11	10	
Sárbogárd	.	=	23	15	14	
Székesfehérvár	—		—	—	—	
Iregszemcse	.	⌒	24	14	10	13
Lengyel	—		—	—	—	
Paks	.	⌒	26	10	7	11
Szekszárd	.		27	17	14	
Árpádtető	.		21	15	12	
Mohács	.	=	26	12	11	
Pécs	.		24	13	11	12
Siklós	—		—	—	—	
Szigetvár	.		21	11	11	
Budaörs	.		21	15	12	
Bp. Lőrinc	.	⌒	25	15	10	7
Bp. Met. Int.	.		29	14	—	12
Bp. Szab. hegy	.		20	14	10	
Cegléd	.	⌒	28	14	12	
Dobogókő	—		—	—	—	
Gödöllő	.		26	14	11	8
Királyrét	—		—	—	—	
Monor	—		—	—	—	
Nagykáta	.		28	13	12	
Szentendre	.		28	14	14	

1990.VII.21 07 h-ig az utolsó 24 óra adatai						Előző nap napos órái
állomás	csapadék (mm)		max. hőmérséklet	min. hőmérséklet	rad. min.	
Vác	.		27	13	10	
Vámosmikola	—		—	—	—	—
Baja	.	=	25	11	8	12
Bácsalmás	.		28	13	11	
Izsák	.		27	13	12	
Kalocsa	.	⌒	25	12	8	11
Kecskemét	.		26	14	10	9
Kiskunfélegyháza	.		27	13	10	
Kiskunhalas	.	⌒	26	15	14	
Kunszentmiklós	.		27	14	—	
Tiszakécske	.		28	15	12	
Balassagyarmat	.	⌒	26	12	11	
Romhány	.	⌒	27	11	10	
Salgótarján	—		—	—	—	
Eger	.	=	27	14	12	9
Galyatető	.	⌒	20	12	8	
Gyöngyös	—		—	—	—	
Kékestető	.	⌒	18	12	9	7
Kompolt	—		—	—	—	
Lőrinci	—		—	—	—	
Poroszló	.		28	13	11	
Jászapáti	.		28	14	12	
Jászberény	.		27	14	12	
Karcag	—		—	—	—	
Szolnok	.	⌒	27	14	11	12
Tiszaroff	—		—	—	—	
Túrkeve	.		28	14	13	9
Kistelek	—		—	—	—	
Makó	.		28	15	13	
Szeged	.		27	13	11	13
Szentes	—		—	—	—	
Borsodnádasd	.	⌒	26	11	6	
Füged	.		26	11	11	
Hidasnémeti	.	=	27	13	13	
Jósvafő	.		25	12	11	6
Lillafüred	.	=	21	12	10	
Miskolc	.		26	15	14	9
Putnok	.	=	27	13	12	
Sárospatak	.	⌒	26	16	15	8
Szendrőlád	—		—	—	—	
Tokaj	.		26	16	16	
Kisvárda	.	=	25	15	14	10
Mátészalka	.	⌒	27	16	15	
Nyíregyháza	.	⌒	26	16	13	11
Nyírlugos	—		—	—	—	
Pátyod	.	⌒	26	14	13	
Tiszabecs	.	⌒	30	16	16	
Vásárosnamény	.	⌒	27	15	14	
Záhony	.	⌒	29	15	14	
Berettyóújfalu	.	⌒	27	15	14	
Debrecen	.	⌒	26	14	12	8
Hajdúdorog	.		25	15	14	
Hortobágy	—		—	—	—	
Körösszakál	.	⌒	29	14	14	
Polgár	.	⌒	28	15	13	
Békéscsaba	.	⌒	27	14	11	12
Mezőhegyes	.	⌒	26	13	11	—
Orosháza	.		27	13	12	
Szarvas	.		27	14	10	9
Szeghalom	—		—	—	—	

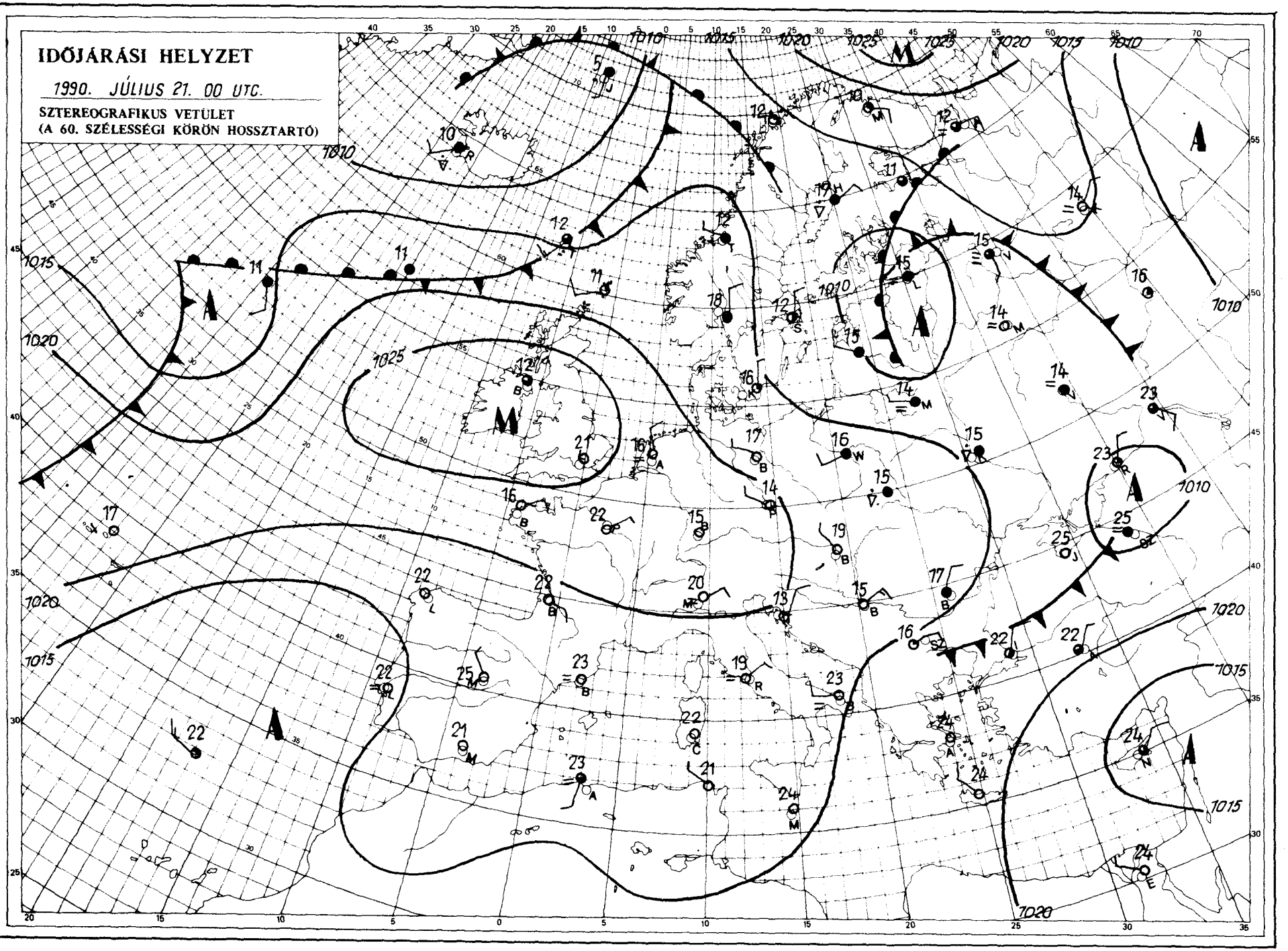

KIADJA: ORSZÁGOS METEOROLÓGIAI SZOLGÁLAT
Kiadásért felel: Baráth József, az Országos Meteorológiai Szolgálat elnöke — Készült: az Országos Meteorológiai Szolgálat Nyomdájában, Budapest — Felelős vezető: Máthé Gyuláné — Munkaszám: 90.360. — Szerkesztésért felel: Kapovits Albert, a Központi Előrejelző Intézet igazgatója

Készíti: a KEI Rövidtávú Előrejelző Osztálya — Szakmai felelős: Németh Lajos osztályvezető — Megjelenik naponként
Megrendelhető: 1024 Budapest, II., Kitaibel Pál utca 1. — Pénzügyi Osztály — Telefon: 353-500
Jelmagyarázat a havi mellékletben

IDŐJÁRÁSI NAPIJELENTÉS

ЕЖЕДНЕВНЫЙ МЕТЕОРОЛОГИЧЕСКИЙ БЮЛЛЕТЕНЬ • DAILY WEATHER REPORT
BULLETIN QUOTIDIEN DE TEMPS • TÄGLICHER WETTERBERICHT

103. évfolyam 203. szám + Budapest + 1990. július 22. vasárnap

Az időjárási helyzet és a várható időjárás:

Észak- és Kelet-Európa térségében több középpontú ciklonrendszer található. Hatására az említett területeken változékony, gyakran csapadékos az idő. Ugyanakkor a kontinens nyugati és déli területein a leszálló légmozgások hatására 12–14 órán át süt a Nap, a csúcshőmérséklet sokfelé eléri, néhol meghaladja a 30 fokot. Hazánk időjárásában nem lesz lényeges változás, folytatódik a napos idő, megélénkülő északi széllel.

Magyarországon szombaton napos, száraz idő volt, átlagosan 11–14 órán át sütött a Nap. A hőmérséklet csúcsértéke általában 28 és 31 fok között alakult. Ma hajnalra szeszélyes területi eloszlásban 13, 20 fokig hűlt le a levegő. Délelőtt országszerte napos, száraz idő volt, néhol megélénkült az északi szél. A hőmérséklet 11 órára 25, 27 fokig emelkedett.

A Balaton vizének hőmérséklete Siófoknál 11 órakor 22 fok volt.

Ma 12 órakor Budapesten a hőmérséklet 28 fok, a tengerszintre átszámított légnyomás 1016 hPa, alig változik.

Várható időjárás hétfő estig:

Túlnyomóan napos, száraz idő várható, csak időnkénti kisebb felhősödés valószínű.
Az északi, északnyugati szél sokfelé élénk, időnként erős lesz.
A hőmérséklet hajnalban 13 és 18 fok között,
hétfőn kora délután 25 fok körül alakul.

Páióczi Györgyi s. k.

A hőmérséklet napi középértéke és eltérése a sokévi átlagtól (Budapest belterületén):

1990. július 21.	23,3°C	+1,5°C

1871 óta ezen a napon Budapesten előfordult

legmagasabb hőmérséklet:	35,5°C (1886)
legalacsonyabb hőmérséklet:	11,1°C (1892)

LEGMAGASABB HŐMÉRSÉKLET

19 90. VII. 21.

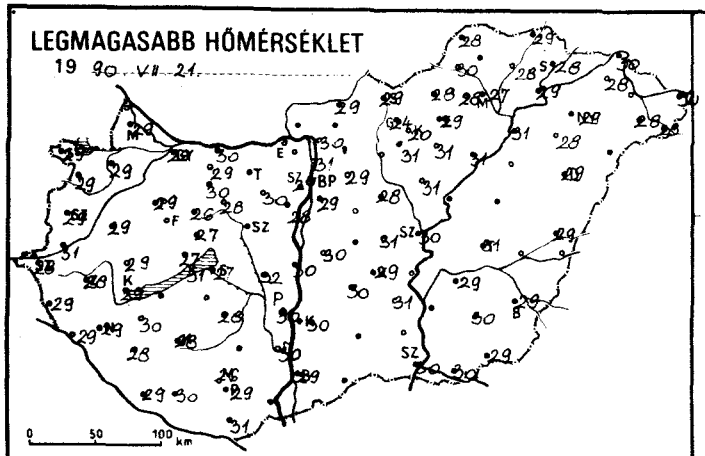

LEGALACSONYABB HŐMÉRSÉKLET

19 90. VII. 22.

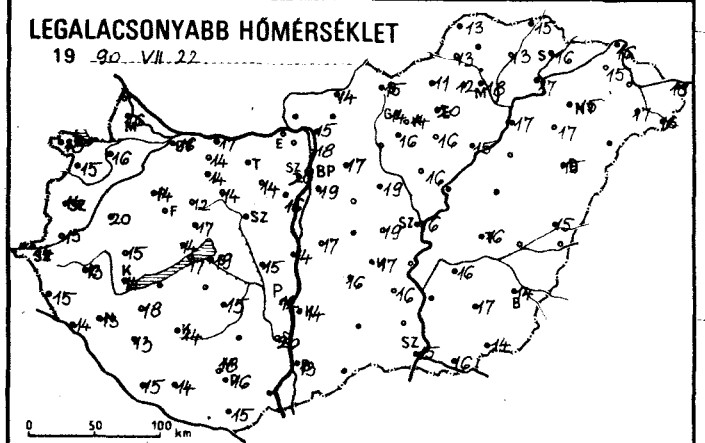

RADIÁCIÓS MINIMUM

19 90. VII. 22.

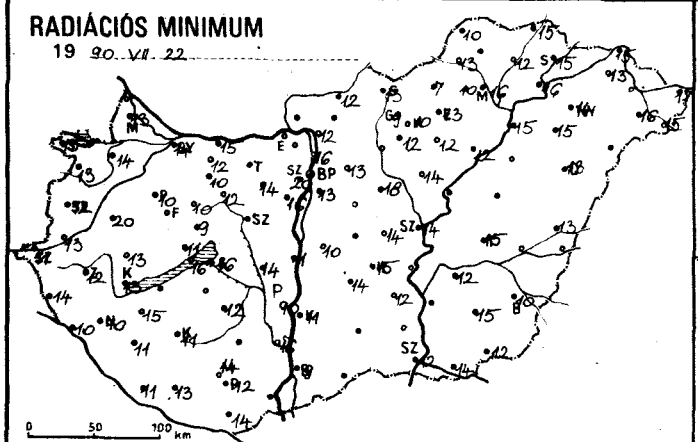

24 órás CSAPADÉKELOSZLÁS

19 90. VII. 21. 7h -tól VII. 22. 7h -ig.

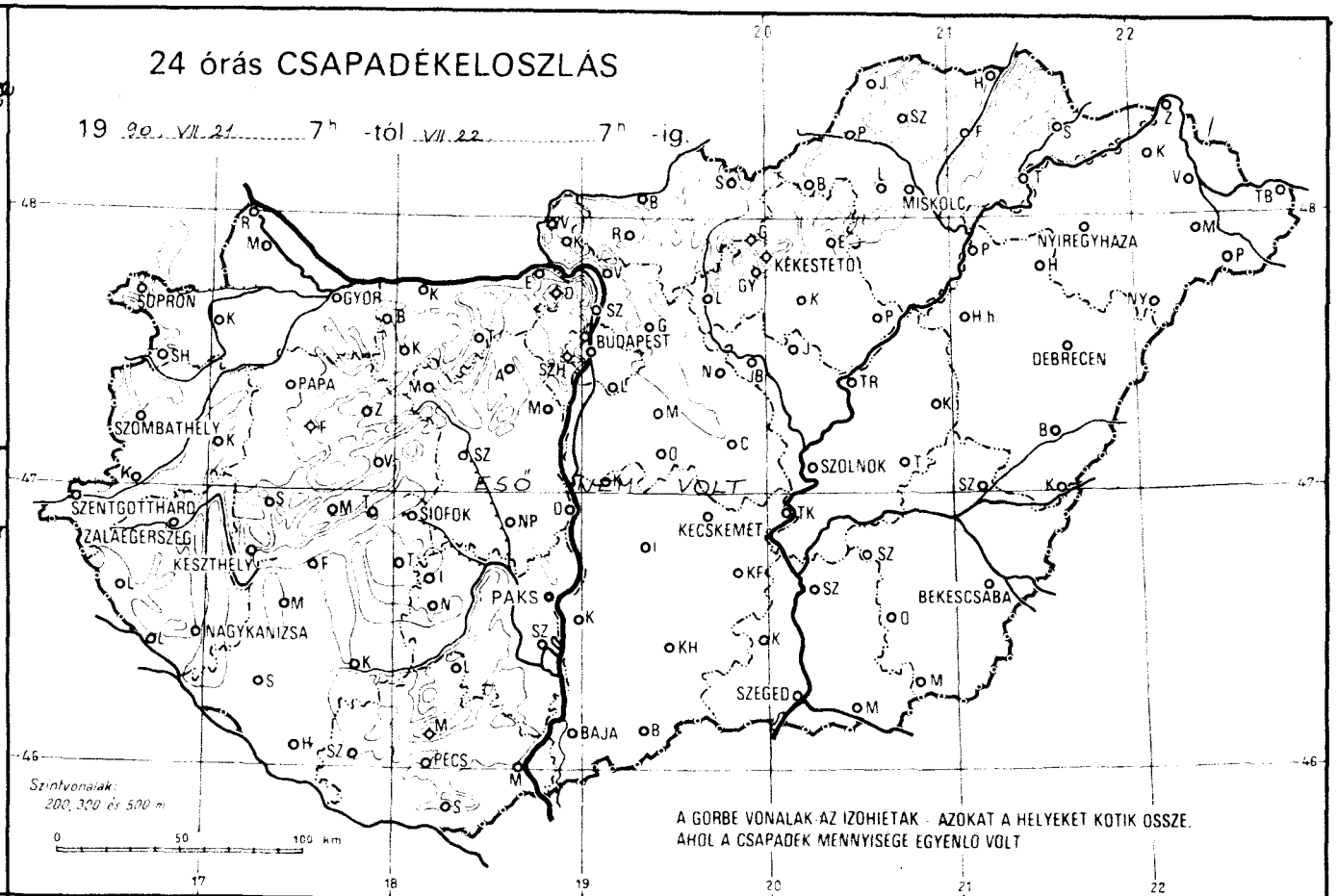

NAPFÉNYTARTAM

19 90. VII. 21.

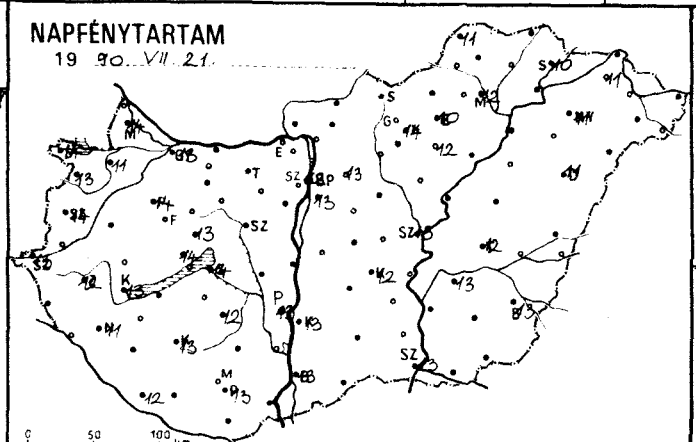

19

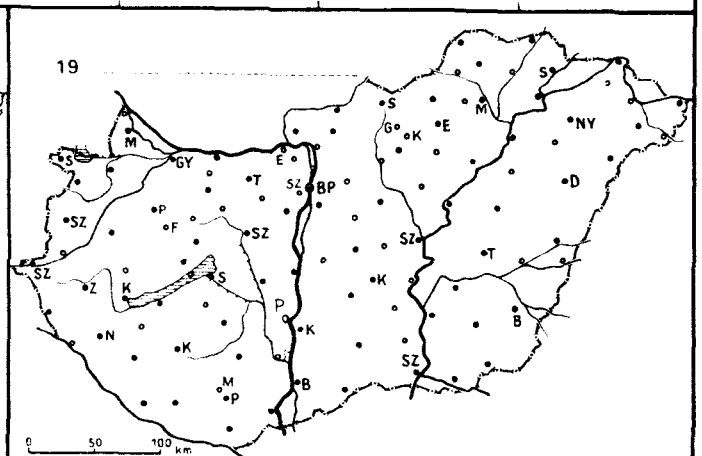

1990.VII.22 07 h-ig az utolsó 24 óra adatai						Előző nap napos órái
állomás	csapadék (mm)		max. hőmérséklet	min. hőmérséklet	rad. min.	
Győr	.	⌓	29	16	14	13
Kapuvár	.	⌓	29	16	14	11
Mosonmagyaróvár	.		29	16	13	14
Rajka	—		—	—	—	
Sopron	.		29	18	15	14
Sopronhorpács	.	⌓	29	15	13	13
Káld	.	⌓	29	20	20	
Körmend	.	⌓	31	15	13	
Szentgotthárd	.	⌓	28	14	11	13
Szombathely	.		29	14	12	14
Lenti	.	⌓	29	15	14	
Letenye	.	⌓	29	14	10	
Nagykanizsa	.	⌓	29	13	10	11
Zalaegerszeg	.	⌓	28	13	12	12
Farkasgyepű	—		—	—	—	
Keszthely	.	⌓	29	14	13	13
Mencshely	.	⌓	27	14	11	14
Pápa	.	⌓	29	14	10	14
Sümeg	.	⌓	29	15	13	
Tihany	.	⌓	31	17	16	
Veszprém	.		27	17	9	13
Zirc	.	⌓	26	12	10	
Fonyód	—		—	—	—	
Homokszt. györgy	.		29	15	11	12
Kaposvár	.	⌓	28	14	11	13
Marcali	.	⌓	30	18	15	
Siófok	.		27	19	16	14
Somogyszob	.	⌓	28	13	11	
Tab	—		—	—	—	
Bábolna	.		29	14	12	
Esztergom	—		—	—	—	
Kisbér	.		30	14	10	
Komárom	.		30	17	15	
Tatabánya	—		—	—	—	
Alcsútdoboz	.	⌓	30	14	14	
Dunaújváros	.		30	14	11	
Martonvásár	.	⌓	28	16	16	
Mór	.	⌓	28	14	12	
Sárbogárd	.	=	32	15	14	
Székesfehérvár	—		—	—	—	
Iregszemcse	.		28	15	12	12
Lengyel	—		—	—	—	
Paks	.		30	12	10	13
Szekszárd	.	=	30	20	16	
Árpádtető	.		26	18	14	
Mohács	—		—	—	—	
Pécs	.		29	16	12	13
Siklós	.	=	31	15	14	
Szigetvár	.		30	14	13	
Budaörs	.		29	18	15	
Bp. Lőrinc	.		29	19	13	13
Bp. Met. Int.	.		29	20	—	12
Bp. Szab. hegy	.	=	27	20	20	
Cegléd	.	⌓	31	19	14	
Dobogókő	—		—	—	—	
Gödöllő	.		29	17	13	13
Királyrét	—		—	—	—	
Monor	—		—	—	—	
Nagykáta	.		28	19	18	
Szentendre	.	=	31	18	16	

1990.VII.22 07 h-ig az utolsó 24 óra adatai						Előző nap napos órái
állomás	csapadék (mm)		max. hőmérséklet	min. hőmérséklet	rad. min.	
Vác	.		30	15	12	
Vámosmikola	—		—	—	—	—
Baja	.	⌓	29	13	9	13
Bácsalmás	—		—	—	—	
Izsák	.		30	16	14	
Kalocsa	.	⌓	30	14	11	13
Kecskemét	.		29	17	15	12
Kiskunfélegyháza	.		31	16	12	
Kiskunhalas	—		—	—	—	
Kunszentmiklós	.		30	17	10	
Tiszakécske	—		—	—	—	
Balassagyarmat	.		29	14	12	
Romhány	—		—	—	—	
Salgótarján	.	⌓	29	15	13	
Eger	.	=	29	20	13	10
Galyatető	.	⌓	24	14	9	
Gyöngyös	.		31	16	12	
Kékestető	.		20	14	10	14
Kompolt	.		31	16	12	12
Lőrinci	—		—	—	—	
Poroszló	.		31	15	12	
Jászapáti	.		31	16	14	
Jászberény	.		31	17	14	
Karcag	—		—	—	—	
Szolnok	.		30	16	14	13
Tiszaroff	—		—	—	—	
Túrkeve	.		31	16	15	12
Kistelek	—		—	—	—	
Makó	.		30	16	14	
Szeged	.	⌓	30	15	12	13
Szentes	—		—	—	—	
Borsodnádasd	.	⌓	28	11	7	
Fügöd	.		28	13	12	
Hidasnémeti	.	=	29	15	15	
Jósvafő	.		28	13	10	11
Lillafüred	.	=	23	12	10	
Miskolc	.	=	27	18	16	12
Putnok	.	=	30	13	13	
Sárospatak	.	⌓	28	16	15	10
Szendrőlád	—		—	—	—	
Tokaj	.		29	17	16	
Kisvárda	.	=	28	15	13	11
Mátészalka	.	⌓	28	17	16	
Nyíregyháza	.	⌓	29	15	14	11
Nyírlugos	—		—	—	—	
Pátyod	.	⌓	28	16	15	
Tiszabecs	.	⌓	32	18	17	
Vásárosnamény	—		—	—	—	
Záhony	.	⌓	30	16	15	
Berettyóújfalu	.		29	15	13	
Debrecen	.	⌓	29	15	13	11
Hajdúdorog	.		28	17	15	
Hortobágy	—		—	—	—	
Körösszakál	—		—	—	—	
Polgár	.		31	17	15	
Békéscsaba	.	⌓	29	14	10	13
Mezőhegyes	.	⌓	29	14	12	—
Orosháza	.		30	17	15	
Szarvas	.		29	16	13	—
Szeghalom	—		—	—	—	

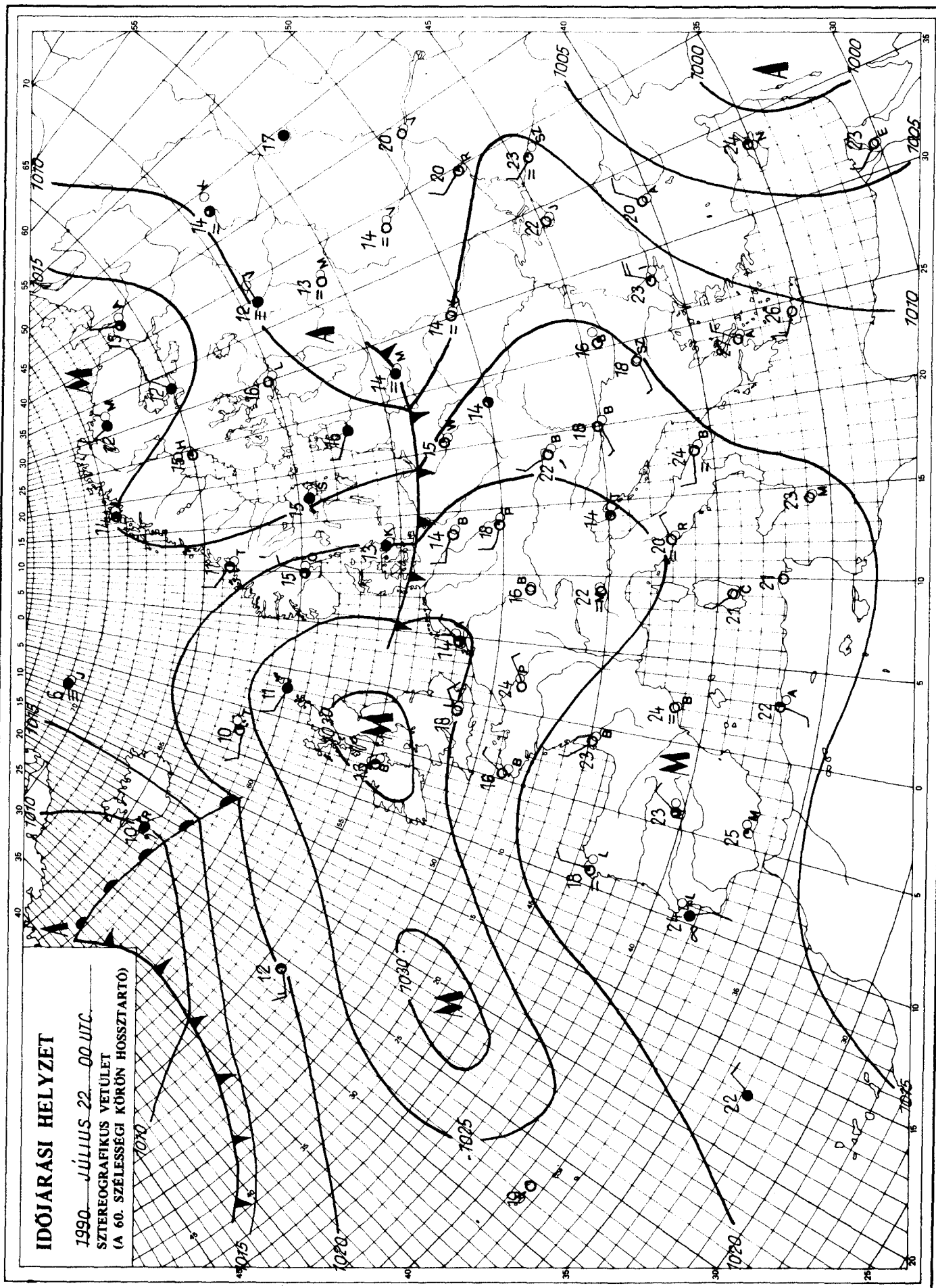

KIADJA: ORSZÁGOS METEOROLÓGIAI SZOLGÁLAT
Kiadásért felel: Barát József, az Országos Meteorológiai Szolgálat elnöke – Készült: az Országos Meteorológiai Szolgálat Nyomdájában, Budapest – Felelős vezető: Máthé Gyuláné – Munkaszám: 90. 361 – Szerkesztésért felel: Kapovits Albert, a Központi Előrejelző Intézet igazgatója

Készíti: a KEI Rövidtávú Előrejelző Osztálya – Szakmai felelős: Németh Lajos osztályvezető – Megjelenik naponként
Megrendelhető: 1024 Budapest, II., Kitaibel Pál utca 1. – Pénzügyi Osztály – Telefon: 353-500
Jelmagyarázat a havi mellékletben

IDŐJÁRÁSI NAPIJELENTÉS

ЕЖЕДНЕВНЫЙ МЕТЕОРОЛОГИЧЕСКИЙ БЮЛЛЕТЕНЬ • DAILY WEATHER REPORT
BULLETIN QUOTIDIEN DE TEMPS • TÄGLICHER WETTERBERICHT

103. évfolyam 204. szám + Budapest + 1990. július 23. hétfő

Az időjárási helyzet és a várható időjárás:

A kontinens nagy részén egy hatalmas anticiklon hatására napos, száraz az idő. Nyugat-Európában a melegben záporok frissítik fel a levegőt, északkeleten pedig továbbra is egy ciklon okoz változékony, hűvös időt. Ennek áramlási rendszerében pár fokkal enyhébb és elsősorban a délnyugati tájak fölé átmenetileg nedves levegő is érkezik a Kárpát-medencébe.

Magyarországon vasárnap napos, meleg, száraz idő volt. A hőmérséklet délután 30 fok körül alakult. Helyenként megerősödött az északnyugati szél. Ma hajnalban általában 13, 18 fokot mértek és délelőtt is nagyrészt derült volt az ég. A délnyugati országrészben a gomolyfelhősödésből kialakult egy-egy helyi zivatar. 11 órakor 21, 26 fokot mértek.

A Balaton vizének hőmérséklete Siófoknál 11 órakor 23 fok volt.

Ma 12 órakor Budapesten a hőmérséklet 26 fok, a tengerszintre átszámított légnyomás 1017 hPa, alig változik.

Várható időjárás kedd estig:

Nagyrészt derült idő várható.
A napsütést ma inkább csak délnyugaton, majd holnap (kedden) északon is erős felhősödés zavarja és ott helyi zivatar is kialakul. Az északnyugati szél többfelé megélénkül, átmenetileg erős lesz.
A hőmérséklet hajnalban 11, 16, délután 23, 28 fok között várható.

Pártai Lucia s. k.

Távolabbi kilátások szerdától – szombatig:

A hét közepén gyakori gomolyfelhőképződésből záporok, zivatarok alakulhatnak ki. A szél megerősödik és kevesebb napsütés várható. A hét második felében túlnyomóan napos időre van kilátás.
A legalacsonyabb hajnali hőmérséklet eleinte 11, 16, majd 13, 18 fok között alakul.
A legmagasabb nappali hőmérséklet eleinte 22, 27, majd 25, 29 fok között várható.
Jelentős mennyiségű (legalább napi 5 mm) csapadék az ország területének 10 százalékán várható.

Középtávú Előrejelző Csoport

A hőmérséklet napi középértéke és eltérése a sokévi átlagtól (Budapest belterületén):

1990. július 22.	24,5°C	+2,8°C

1871 óta ezen a napon Budapesten előfordult

legmagasabb hőmérséklet:	35,3°C (1936)
legalacsonyabb hőmérséklet:	8,3°C (1898)

LEGMAGASABB HŐMÉRSÉKLET

1990. VII. 22.

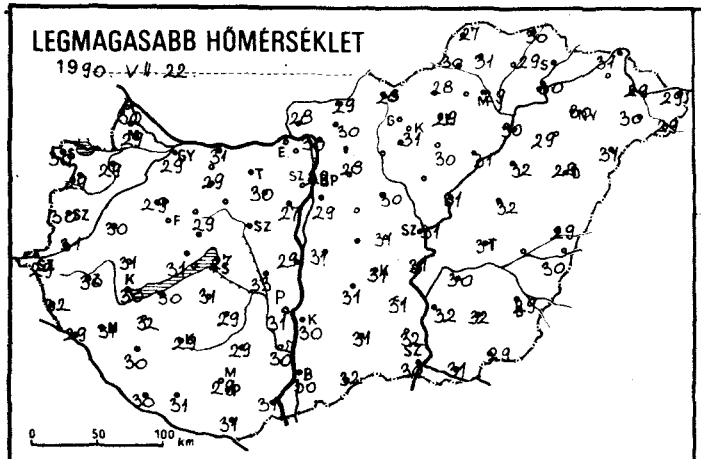

LEGALACSONYABB HŐMÉRSÉKLET

1990. VII. 23.

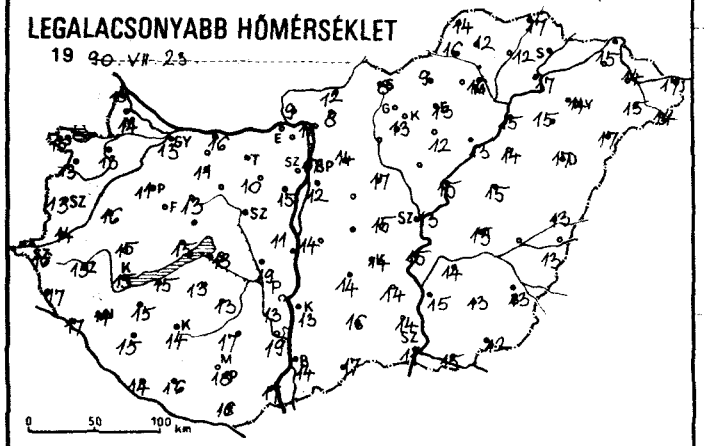

RADIÁCIÓS MINIMUM

1990. VII. 23.

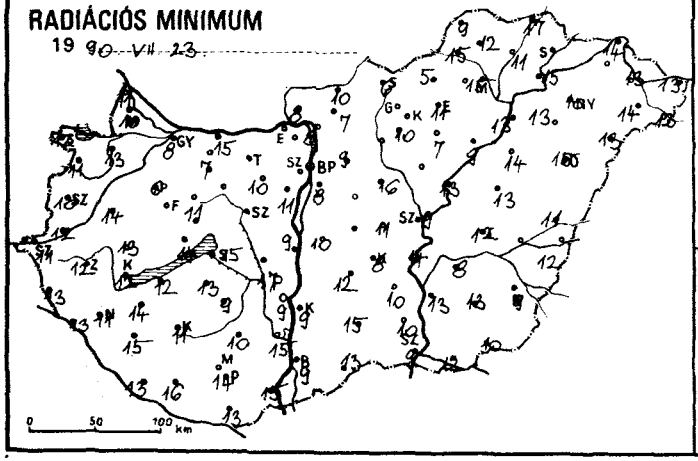

24 órás CSAPADÉKELOSZLÁS

1990. VII. 22. 7h -tól VII. 23. 7h -ig.

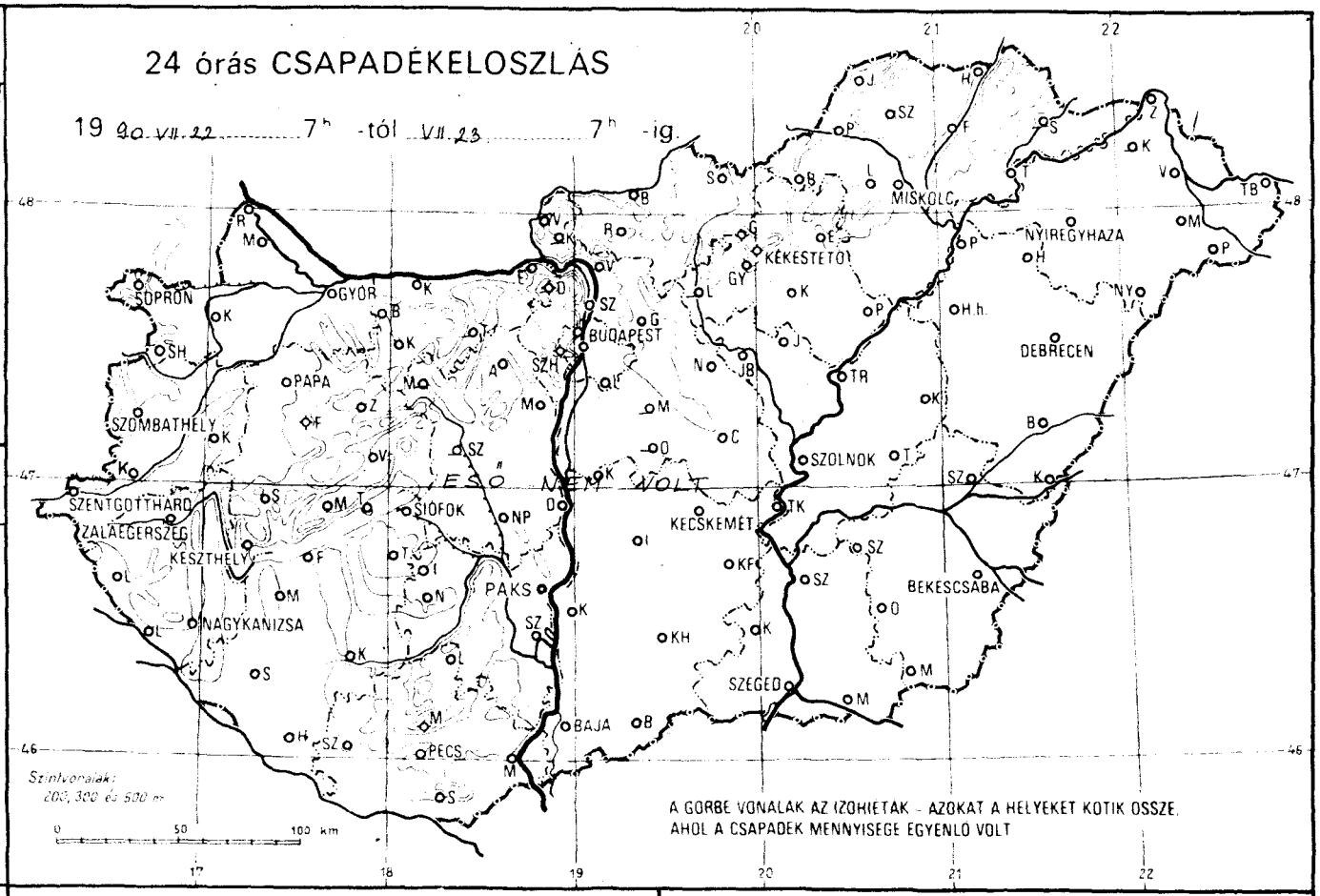

NAPFÉNYTARTAM

1990. VII. 22.

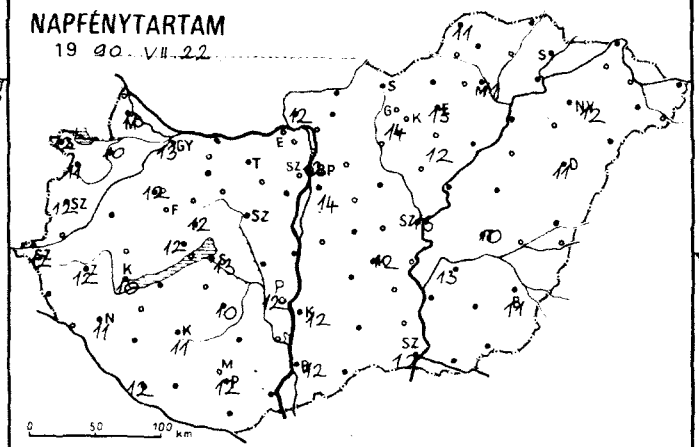

19

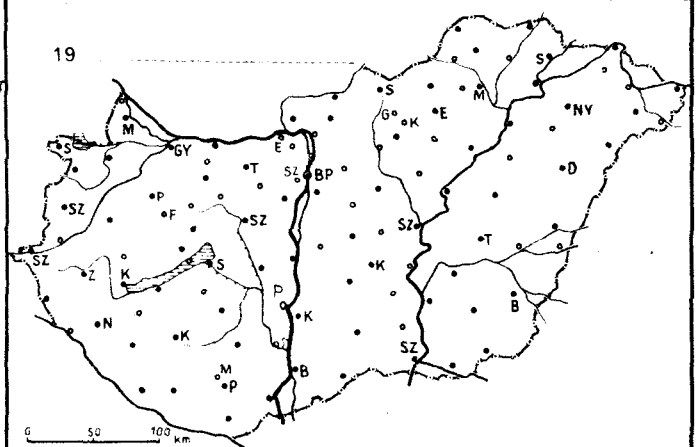

1990.VII.23-07 h-ig az utolsó 24 óra adatai						Előző nap napos órái
állomás	csapadék (mm)		max. hőmérséklet	min. hőmérséklet	rad. min.	
Győr	.	⌒	29	13	8	13
Kapuvár	.	⌒	29	13	13	10
Mosonmagyaróvár	.		29	14	10	13
Rajka	.		30	13	11	
Sopron	.		30	15	12	12
Sopronhorpács	.		29	13	11	11
Káld	.	⌒	30	16	14	
Körmend	.	⌒	31	14	12	
Szentgotthárd	.		29	16	11	12
Szombathely	.		30	13	10	12
Lenti	.	⌒	32	17	13	
Letenye	.		29	17	13	
Nagykanizsa	.	⌒	31	14	11	11
Zalaegerszeg	.		30	15	12	12
Farkasgyepű	.		27	14	8	
Keszthely	.	⌒	30	15	12	10
Mencshely	.		28	12	9	12
Pápa	.		29	11	6	12
Sümeg	.		31	15	13	
Tihany	.	⌒	31	15	14	
Veszprém	.		29	13	11	12
Zirc	.		26	12	8	
Fonyód	.	⌒	30	15	12	
Homokszt. györgy	.		30	14	13	12
Kaposvár	.	⌒	29	14	11	11
Marcali	.	⌒	32	15	14	
Siófok	.		27	18	15	13
Somogyszob	.	⌒	30	15	15	
Tab	.	=	31	13	13	
Bábolna	.		29	13	10	
Esztergom	—		—	—	—	
Kisbér	.		29	11	7	
Komárom	.		31	16	15	
Tatabánya	—		—	—	—	
Alcsútdoboz	.	⌒	30	10	10	
Dunaújváros	.		29	11	9	
Martonvásár	.	⌒	27	15	11	
Mór	—		—	—	—	
Sárbogárd	.	=	33	19	17	
Székesfehérvár	—		—	—	—	
Iregszemcse	.	⌒	29	13	9	10
Lengyel	.		29	17	10	
Paks	.		31	13	9	12
Szekszárd	.		30	19	15	
Árpádtető	.		28	19	15	
Mohács	.	=	31	17	15	
Pécs	.		29	18	14	12
Siklós	.	⌒	31	16	13	
Szigetvár	.		31	16	16	
Budaörs	.		30	13	10	
Bp. Lőrinc	.		29	12	8	14
Bp. Met. Int.	.		29	17	—	12
Bp. Szab. hegy	.		26	18	13	
Cegléd	.		31	15	11	
Dobogókő	—		—	—	—	
Gödöllő	.		28	14	9	14
Királyrét	—		—	—	—	
Monor	—		—	—	—	
Nagykáta	.		30	17	16	
Szentendre	.		31	14	12	

1990.VII.23-07 h-ig az utolsó 24 óra adatai						Előző nap napos órái
állomás	csapadék (mm)		max. hőmérséklet	min. hőmérséklet	rad. min.	
Vác	.		30	11	8	
Vámosmikola	.		28	9	8	12
Baja	.	⌒	30	14	9	12
Bácsalmás	.		32	17	13	
Izsák	.		31	14	12	
Kalocsa	.		30	13	9	12
Kecskemét	.	⌒	31	14	8	12
Kiskunfélegyháza	.		31	14	10	
Kiskunhalas	.	⌒	31	16	15	
Kunszentmiklós	.		31	14	10	
Tiszakécske	.		31	15	14	
Balassagyarmat	.		29	12	10	
Romhány	.	⌒	30	8	7	
Salgótarján	.	⌒	28	8	6	
Eger	.	=	29	13	11	13
Galyatető	.	⌒	23	13	8	
Gyöngyös	.		31	13	10	
Kékestető	.		21	13	10	14
Kompolt	.		30	12	7	12
Lőrinci	—		—	—	—	
Poroszló	.		31	13	9	
Jászapáti	—		—	—	—	
Jászberény	.		31	13	9	
Karcag	.	⌒	32	15	13	
Szolnok	.	⌒	31	13	9	13
Tiszaroff	.		31	15	13	
Túrkeve	.		31	13	12	10
Kistelek	.	=	32	14	10	
Makó	.		31	15	12	
Szeged	.	⌒	30	11	9	12
Szentes	.		32	15	13	
Borsodnádasd	.	⌒	28	9	5	
Füged	.		29	12	11	
Hidasnémeti	.		30	17	17	
Jósvafő	.	⌒	27	14	9	11
Lillafüred	.	=	24	11	10	
Miskolc	.	=	29	16	15	11
Putnok	.	=	30	16	15	
Sárospatak	—		—	—	—	—
Szendrőlád	.	⌒	31	12	12	
Tokaj	.		30	17	15	
Kisvárda	—		—	—	—	—
Mátészalka	.	⌒	30	15	14	
Nyíregyháza	.		30	14	10	12
Nyírlugos	.	⌒	31	17	13	
Pátyod	.	⌒	29	14	13	
Tiszabecs	.	⌒	29	17	13	
Vásárosnamény	.	⌒	29	14	13	
Záhony	.	⌒	31	15	14	
Berettyóújfalu	.	⌒	29	13	11	
Debrecen	.		29	17	15	11
Hajdúdorog	.		29	15	13	
Hortobágy	.		32	14	14	
Körösszakál	.	⌒	30	13	12	
Polgár	.		30	15	13	
Békéscsaba	.	⌒	29	13	9	11
Mezőhegyes	.	⌒	29	12	10	—
Orosháza	.		32	13	13	
Szarvas	.		30	14	8	13
Szeghalom	—		—	—	—	

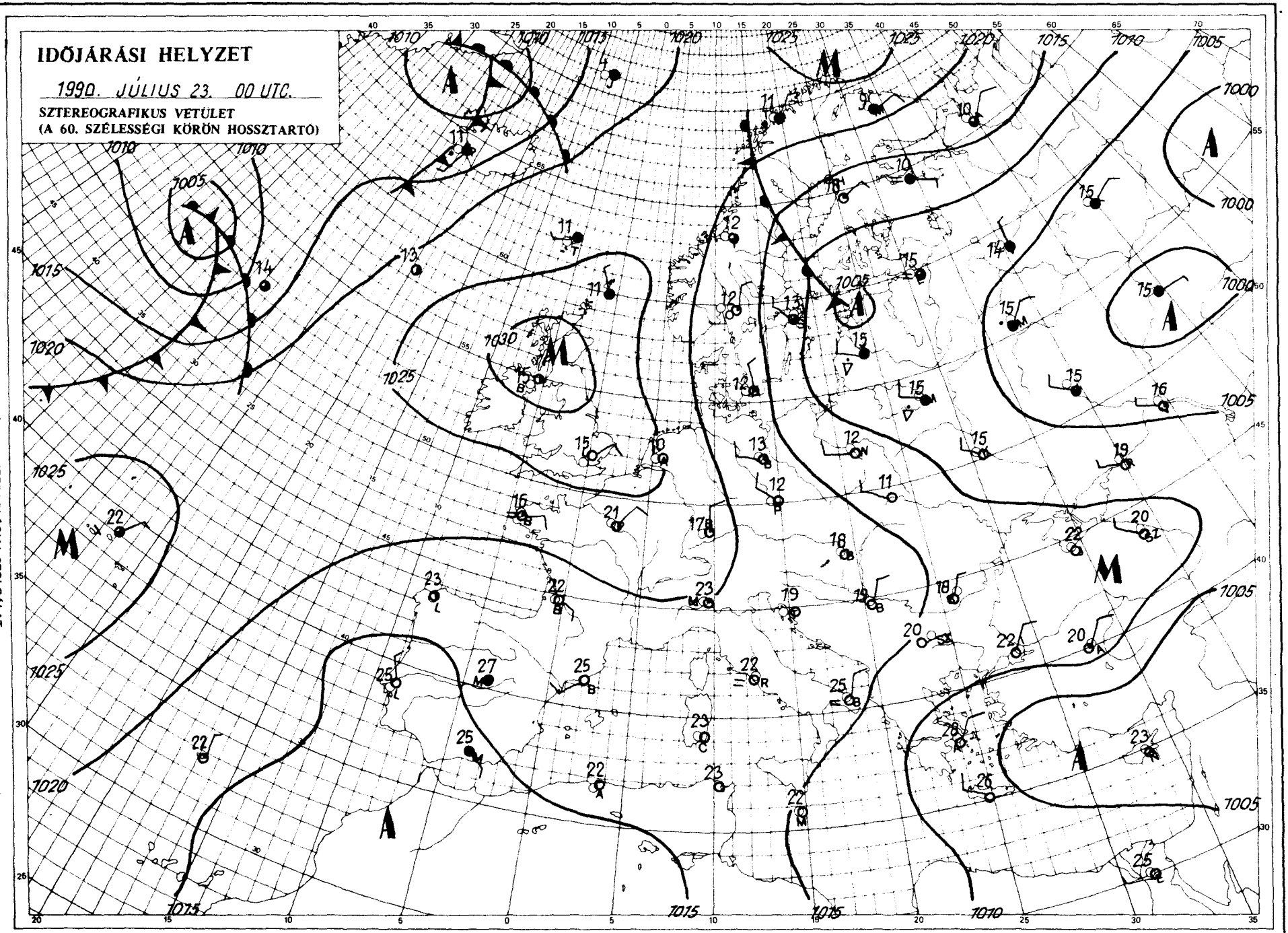

KIADJA: ORSZÁGOS METEOROLÓGIAI SZOLGÁLAT
Kiadásért felel: Barát József, az Országos Meteorológiai Szolgálat elnöke – Készült: az Országos Meteorológiai Szolgálat Nyomdájában, Budapest – Felelős vezető: Máthé Gyuláné – Munkaszám: 90.362. – Szerkesztésért felel: Kapovits Albert, a Központi Előrejelző Intézet igazgatója

Készíti: a KEI Rövidtávú Előrejelző Osztálya – Szakmai felelős: Németh Lajos osztályvezető – Megjelenik naponként
Megrendelhető: 1024 Budapest, II., Kitaibel Pál utca 1. – Pénzügyi Osztály – Telefon: 353-500
Jelmagyarázat a havi mellékletben

IDŐJÁRÁSI NAPIJELENTÉS

ЕЖЕДНЕВНЫЙ МЕТЕОРОЛОГИЧЕСКИЙ БЮЛЛЕТЕНЬ • DAILY WEATHER REPORT
BULLETIN QUOTIDIEN DE TEMPS • TÄGLICHER WETTERBERICHT

103. évfolyam 205. szám + Budapest + 1990. július 24. kedd

Az időjárási helyzet és a várható időjárás:

Nagyon kevés helyen, csupán az Ibériai-félszigeten és a Földközi-tenger középső medencéjében zavartalanul napos, meleg az idő. A hőmérséklet csúcsértéke ott sokfelé a 30 fokot is meghaladja. Másutt változó nedvességtartalmú léghullámok okoznak változékony időjárást. Az Észak-Európa fölött vonuló levegő e mellett még hűvös is, ezért ott a legmagasabb nappali hőmérséklet éppen csak 20 fok körül alakul. A Kárpát-medencében mérsékelten meleg az idő.

Hétfőn hazánk déli felén egyre gyakrabban megnövekedett a felhőzet, a 8, 13 órás napsütés mellett zivatarok is kialakultak, a zápor, zivatartevékenység éjszaka is folytatódott. A reggel 7 óráig lehullott eső mennyisége csapadéknyom és 9 mm között volt. Az északi országrészben túlnyomórészt derült maradt az ég. Az északnyugati szél napközben többször megélénkült. A hőmérséklet csúcsértéke délnyugaton 24, 29, másutt 26, 32 fok között alakult. Kedd hajnalra 10, 16 fokig hűlt le a levegő. Kedden délelőtt az ország északi tájain változóan, délen gyakran erősen felhős, néha záporos idő volt. A hőmérséklet 11 órára 21, 27 fokra emelkedett.

A Balaton vizének hőmérséklete Siófoknál 11 órakor 22 fok volt.

Ma 12 órakor Budapesten a hőmérséklet 23 fok, a tengerszintre átszámított légnyomás 1016 hPa, gyengén emelkedik.

Várható időjárás szerda estig:

Északon csak időnként, délen gyakrabban megnövekszik a gomolyfelhőzet. A déli országrészben újabb gyönge zápor, zivatar várható.
Az északnyugati, északi szél a nappali órákban többször élénk, néha erős lesz.
A legalacsonyabb éjszakai hőmérséklet 11, 16, a legmagasabb nappali hőmérséklet szerdán 21, 26 fok között alakul.

Bártfai Erzsébet s. k.

A hőmérséklet napi középértéke és eltérése a sokévi átlagtól (Budapest belterületén):

1990. július 23.	23,2°C	+1,4°C

1871 óta ezen a napon Budapesten előfordult

legmagasabb hőmérséklet:	36,3°C (1929)
legalacsonyabb hőmérséklet:	10,2°C (1884)

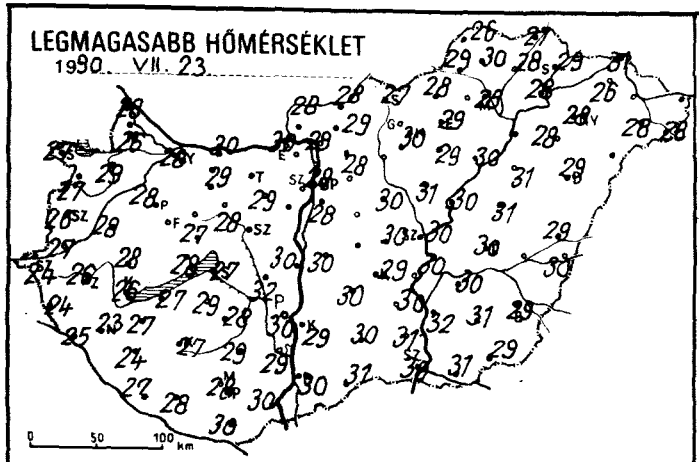
LEGMAGASABB HŐMÉRSÉKLET
1990. VII. 23.

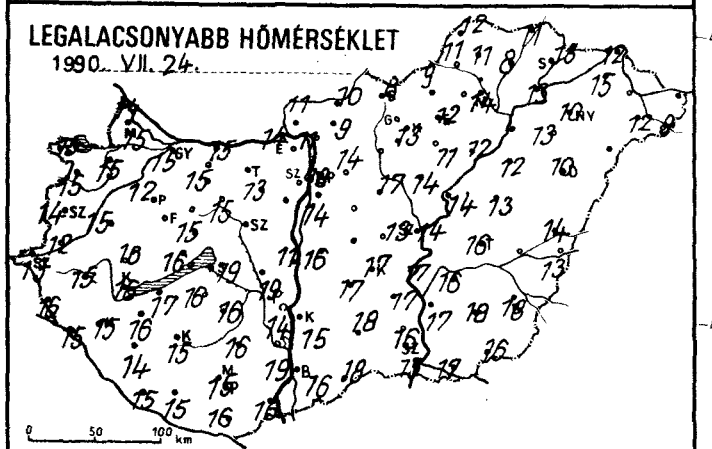
LEGALACSONYABB HŐMÉRSÉKLET
1990. VII. 24.

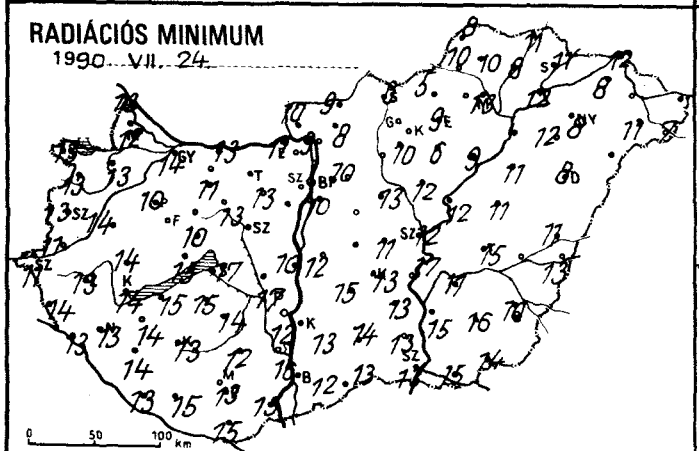
RADIÁCIÓS MINIMUM
1990. VII. 24.

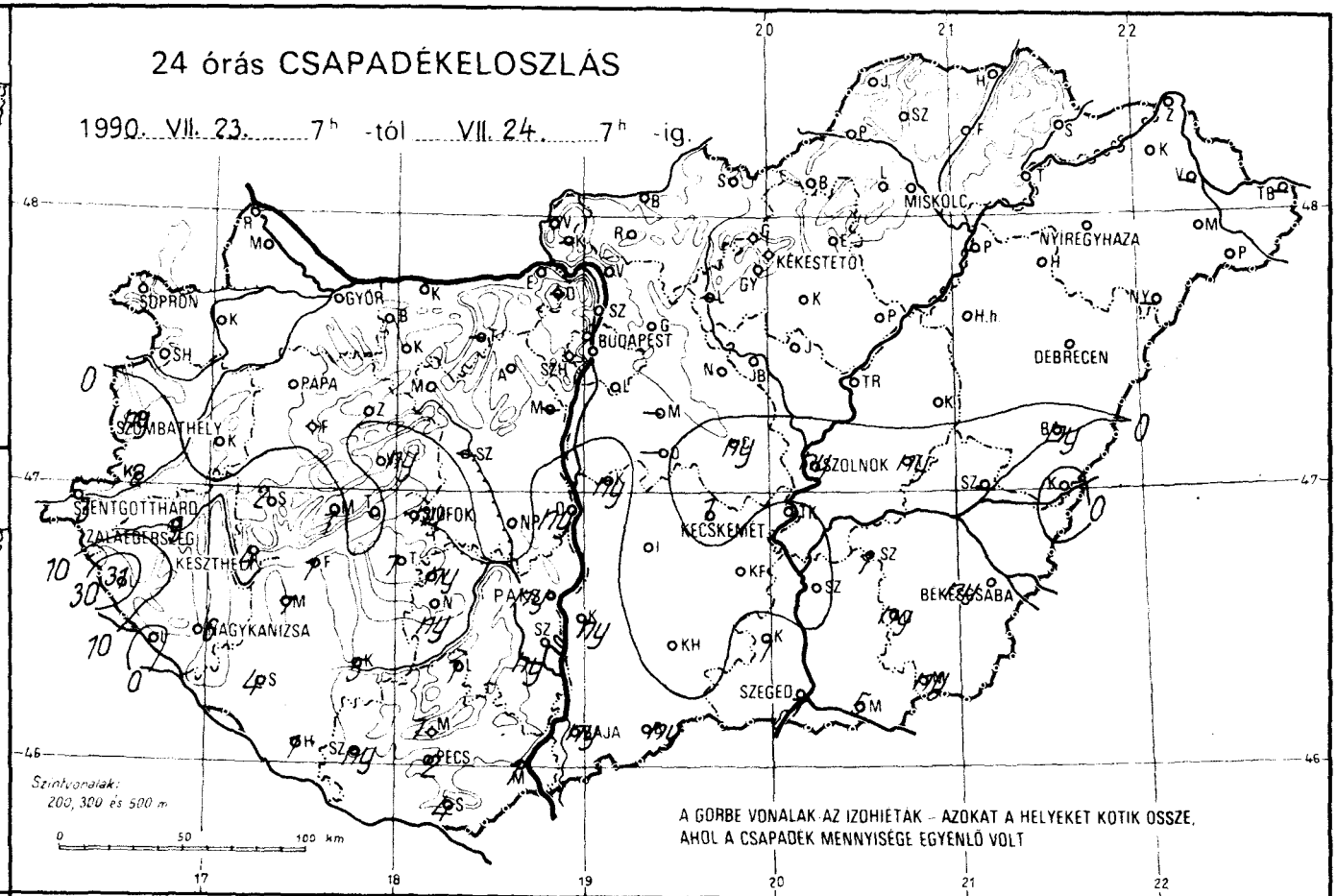
24 órás CSAPADÉKELOSZLÁS
1990. VII. 23. 7h -tól VII. 24. 7h -ig.
SOPRON
GYŐR
BUDAPEST
MISKOLC
NYÍREGYHÁZA
KÉKESTETŐ
DEBRECEN
SZOMBATHELY
PAPA
SZOLNOK
SZENTGOTTHÁRD
KESZTHELY
KECSKEMÉT
BÉKÉSCSABA
NAGYKANIZSA
SZEGED
PÉCS
Szintvonalak:
200, 300 és 500 m
A GÖRBE VONALAK AZ IZOHIÉTÁK – AZOKAT A HELYEKET KÖTIK ÖSSZE, AHOL A CSAPADÉK MENNYISÉGE EGYENLŐ VOLT

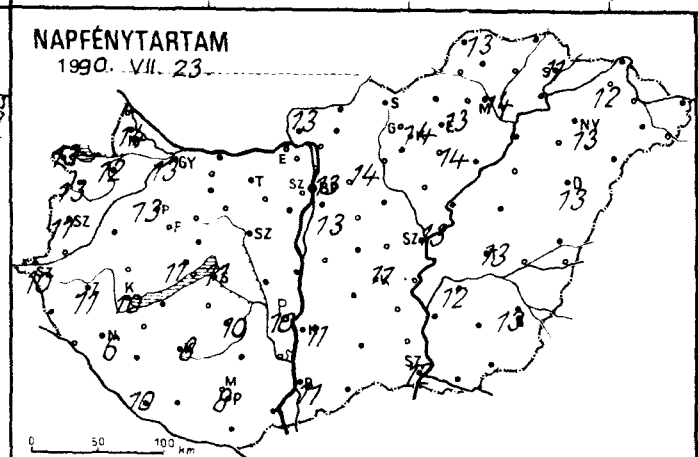
NAPFÉNYTARTAM
1990. VII. 23.

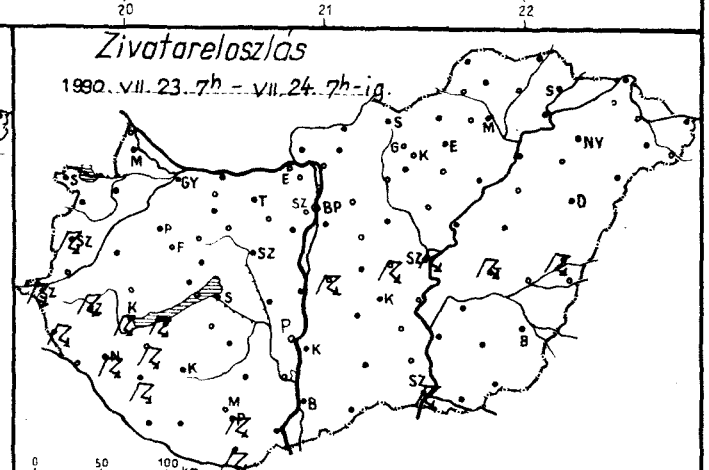
Zivatareloszlás
1990. VII. 23. 7h – VII. 24. 7h-ig.

1990.VII.24 07 h-ig az utolsó 24 óra adatai						Előző nap napos órái
állomás	csapadék (mm)		max. hőmérséklet	min. hőmérséklet	rad. min.	
Győr	.		28	15	14	13
Kapuvár	.		29	15	13	12
Mosonmagyaróvár	.		26	15	12	14
Rajka	.		28	14	13	
Sopron	.		27	15	13	13
Sopronhorpács	.		27	15	13	13
Káld	.		28	15	14	
Körmend	2		27	12	11	
Szentgotthárd	3	=	24	13	11	10
Szombathely	ny		26	14	13	11
Lenti	31		24	16	14	
Letenye	.		25	15	13	
Nagykanizsa	6	=	23	15	13	6
Zalaegerszeg	9		26	15	13	11
Farkasgyepű	.		26	14	11	
Keszthely	4		26	16	14	10
Mencshely	1		26	14	9	11
Pápa	.		28	12	10	13
Sümeg	2		28	16	14	
Tihany	.		28	16	15	
Veszprém	ny		27	15	10	11
Zirc	.		26	12	9	
Fonyód	1		27	17	15	
Homokszt. györgy	1		27	15	13	10
Kaposvár	5		27	15	13	8
Marcali	7		27	16	14	
Siófok	ny		27	19	17	11
Somogyszob	4		24	14	14	
Tab	1	=	29	16	15	
Bábolna	.		32	14	13	
Esztergom	.		30	14	11	
Kisbér	.		29	15	11	
Komárom	.		30	15	13	
Tatabánya	—		—	—	—	
Alcsútdoboz	.		29	13	13	
Dunaújváros	ny		30	11	10	
Martonvásár	—		—	—	—	—
Mór	.		28	15	13	
Sárbogárd	.	=	32	19	17	
Székesfehérvár	—		—	—	—	
Iregszemcse	ny		28	16	14	10
Lengyel	1		29	16	12	
Paks	ny		30	14	12	10
Szekszárd	ny	=	29	19	16	
Árpádtető	2		26	—	14	
Mohács	1	=	30	16	15	
Pécs	2		28	15	13	8
Siklós	4	=	30	16	15	
Szigetvár	ny	=	28	15	15	
Budaörs	.		29	12	10	
Bp. Lőrinc	.		28	14	10	13
Bp. Met. Int.	.		28	18	—	13
Bp. Szab. hegy	.		21	15	12	
Cegléd	ny		30	13	11	
Dobogókő	—		—	—	—	
Gödöllő	.		28	14	10	14
Királyrét	—		—	—	—	
Monor	—		—	—	—	
Nagykáta	.		30	17	13	
Szentendre	.	=	31	14	13	

1990.VII.24 07 h-ig az utolsó 24 óra adatai						Előző nap napos órái
állomás	csapadék (mm)		max. hőmérséklet	min. hőmérséklet	rad. min.	
Vác	.		29	11	9	
Vámosmikola	.		28	11	10	13
Baja	ny		30	16	12	11
Bácsalmás	ny	=	31	18	13	
Izsák	.		30	17	15	
Kalocsa	ny		29	15	13	11
Kecskemét	1		29	17	13	11
Kiskunfélegyháza	.		30	17	13	
Kiskunhalas	.		30	18	14	
Kunszentmiklós	ny		30	16	12	
Tiszakécske	.		30	17	17	
Balassagyarmat	.		28	10	9	
Romhány	.		29	9	8	
Salgótarján	.		27	8	6	
Eger	.		29	12	9	13
Galyatető	.		22	13	7	
Gyöngyös	.		30	13	10	
Kékestető	.		21	14	10	14
Kompolt	.		29	11	6	14
Lőrinci	—		—	—	—	
Poroszló	.		30	12	9	
Jászapáti	.		31	14	12	
Jászberény	.		30	13	11	
Karcag	.		31	13	11	
Szolnok	ny		30	14	12	13
Tiszaroff	.		30	14	12	
Túrkeve	ny		30	16	15	13
Kistelek	1	=	31	16	13	
Makó	5		31	17	15	
Szeged	1		30	15	13	12
Szentes	.		32	17	15	
Borsodnádasd	.		28	9	5	
Füged	.		28	8	8	
Hidasnémeti	.	=	27	11	11	
Jósvafő	.	=	26	12	8	13
Lillafüred	.	=	28	10	10	
Miskolc	.	=	28	14	13	14
Putnok	.	=	29	11	10	
Sárospatak	.		29	13	11	11
Szendrőlád	.		30	11	10	
Tokaj	.		28	13	12	
Kisvárda	.	=	26	15	8	12
Mátészalka	.		28	12	11	
Nyíregyháza	.		28	10	8	13
Nyírlugos	—		—	—	—	
Pátyod	.		28	9	7	
Tiszabecs	—		—	—	—	
Vásárosnamény	—		—	—	—	
Záhony	.		31	12	12	
Berettyóújfalu	ny	=	29	14	11	
Debrecen	.		29	10	8	13
Hajdúdorog	.		28	13	12	
Hortobágy	.		31	12	11	
Körösszakál	.		30	13	13	
Polgár	—		—	—	—	
Békéscsaba	ny		29	13	10	13
Mezőhegyes	ny	?	29	16	14	—
Orosháza	ny		31	18	16	
Szarvas	1		30	16	11	12
Szeghalom	—		—	—	—	

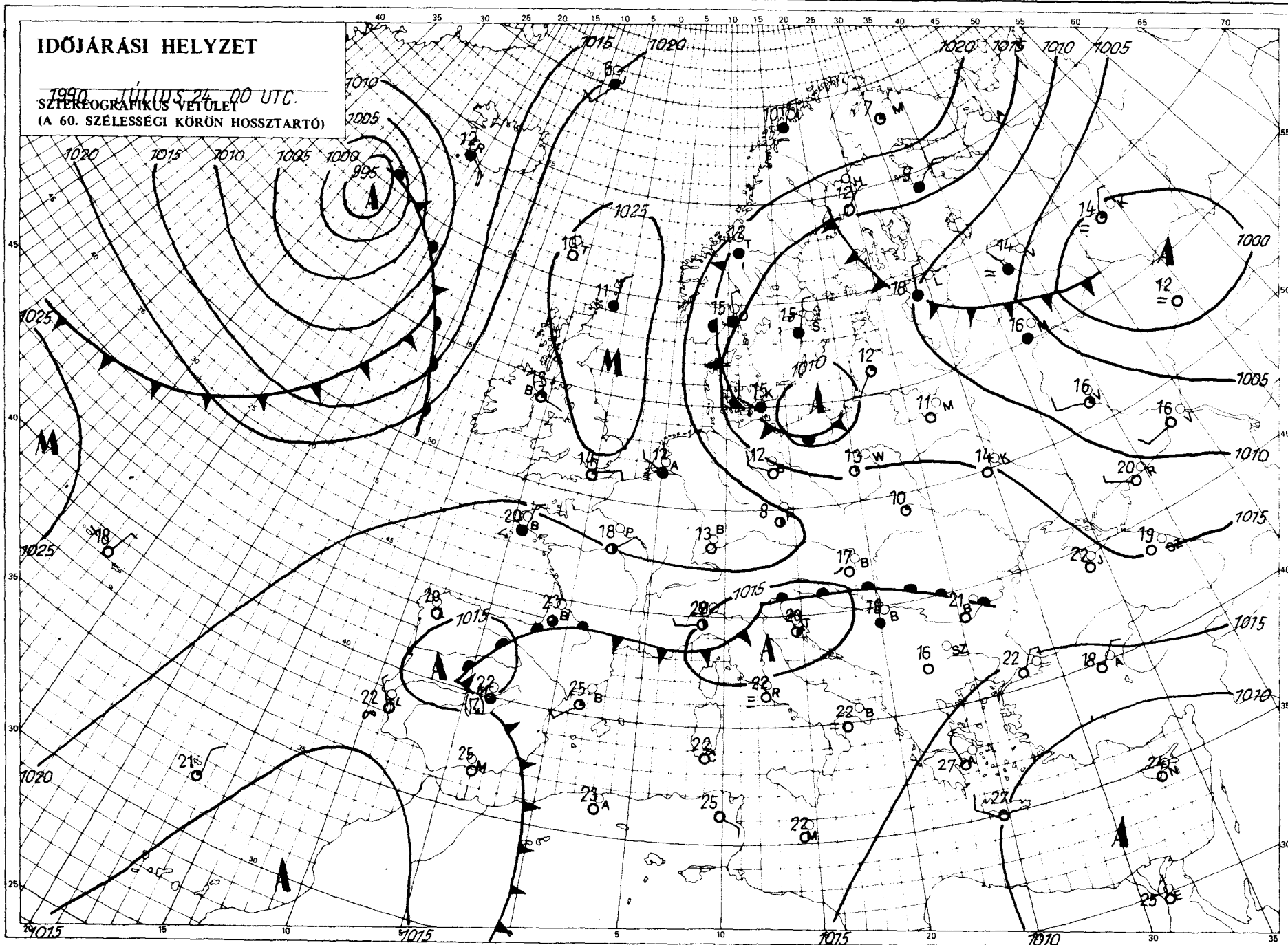

KIADJA: ORSZÁGOS METEOROLÓGIAI SZOLGÁLAT
Kiadásért felel: Baráth József, az Országos Meteorológiai Szolgálat elnöke – Készült: az Országos Meteorológiai Szolgálat Nyomdájában, Budapest – Felelős vezető: Mátheé Gyuláné – Munkaszám: 90 365 – Szerkesztésért felel: Kapovits Albert, a Központi Előrejelző Intézet igazgatója

Készíti: a KEI Rövidtávú Előrejelző Osztálya – Szakmai felelős: Németh Lajos osztályvezető – Megjelenik naponként
Megrendelhető: 1024 Budapest, II., Kitaibel Pál utca 1. – Pénzügyi Osztály – Telefon: 353-500
Jelmagyarázat a havi mellékletben

IDŐJÁRÁSI NAPIJELENTÉS

ЕЖЕДНЕВНЫЙ МЕТЕОРОЛОГИЧЕСКИЙ БЮЛЛЕТЕНЬ • DAILY WEATHER REPORT
BULLETIN QUOTIDIEN DE TEMPS • TÄGLICHER WETTERBERICHT

103. évfolyam 206. szám + Budapest + 1990. július 25. szerda

Az időjárási helyzet és a várható időjárás:

Kelet-, Északkelet-Európában egyre gyengülő, de még mindig stabilan megmaradó, több középpontú ciklonrendszer található. Területén az átlagosnál hűvösebb az idő és sokfelé eső, záporeső is kialakul. A kontinens nyugati peremén kialakult nagy térségű leáramlás hatására ott napos, száraz, igen meleg az idő, néhol 35, 38 fokot is mérnek. Hazánk fölé egyre szárazabb levegő áramlik, így több órás napsütésre számíthatunk.

Magyarországon kedden átlagosan 9 - 12 órán át sütött a Nap, és az időnkénti kisebb felhősödésből csupán a déli megyékben alakult ki jelentéktelen eső, zápor. A hőmérséklet csúcsértéke 25 és 29 fok között volt. Ma hajnalra átlagosan 10, 16 fokig csökkent a hőmérséklet. Délelőtt az ország nagy részén erősen felhős volt az ég, és a déli megyékben elszórtan esett az eső. A hőmérséklet 11 órára 17 és 22 fok közé emelkedett.

A Balaton vizének hőmérséklete Siófoknál 11 órakor 22 fok volt.

Ma 12 órakor Budapesten a hőmérséklet 22 fok, a tengerszintre átszámított légnyomás 1016 hPa, gyengén süllyed.

Várható időjárás csütörtök estig:

Ma (szerdán) mindenütt csökken a felhőzet, megszűnik az eső, holnap (csütörtökön) a több órás napsütés mellett kisebb felhősödés valószínű, elszórtan záporral.
Az északi szél többnyire mérsékelt, időnként élénk lesz.
A hőmérséklet hajnalban 9 és 14 fok között,
csütörtökön kora délután 24 és 28 fok között lesz.

Pálóczi Györgyi s. k.

A hőmérséklet napi középértéke és eltérése a sokévi átlagtól (Budapest belterületén):

1990. július 24.	20,8°C	-0,9°C

1871 óta ezen a napon Budapesten előfordult

legmagasabb hőmérséklet:	36,8°C (1929)
legalacsonyabb hőmérséklet:	10,2°C (1885)

LEGMAGASABB HŐMÉRSÉKLET

1990. VII. 24.

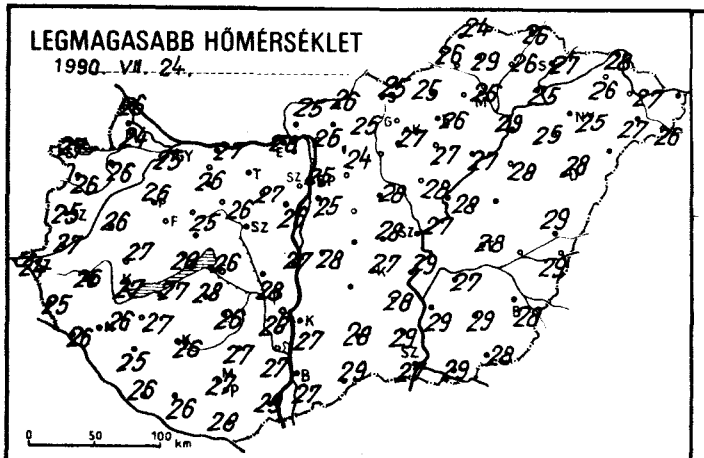

LEGALACSONYABB HŐMÉRSÉKLET

1990. VII. 25.

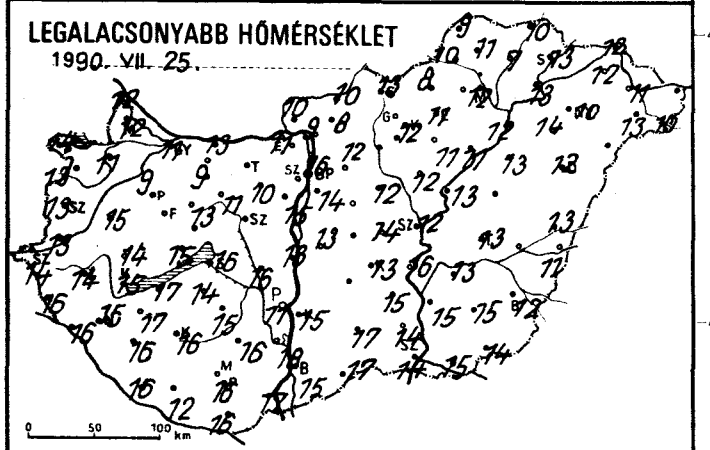

RADIÁCIÓS MINIMUM

1990. VII. 25.

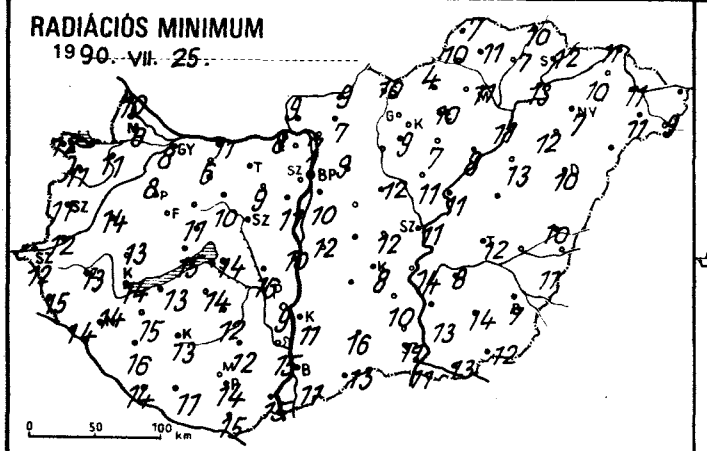

24 órás CSAPADÉKELOSZLÁS

1990. VII. 24. 7h -tól VII. 25. 7h -ig.

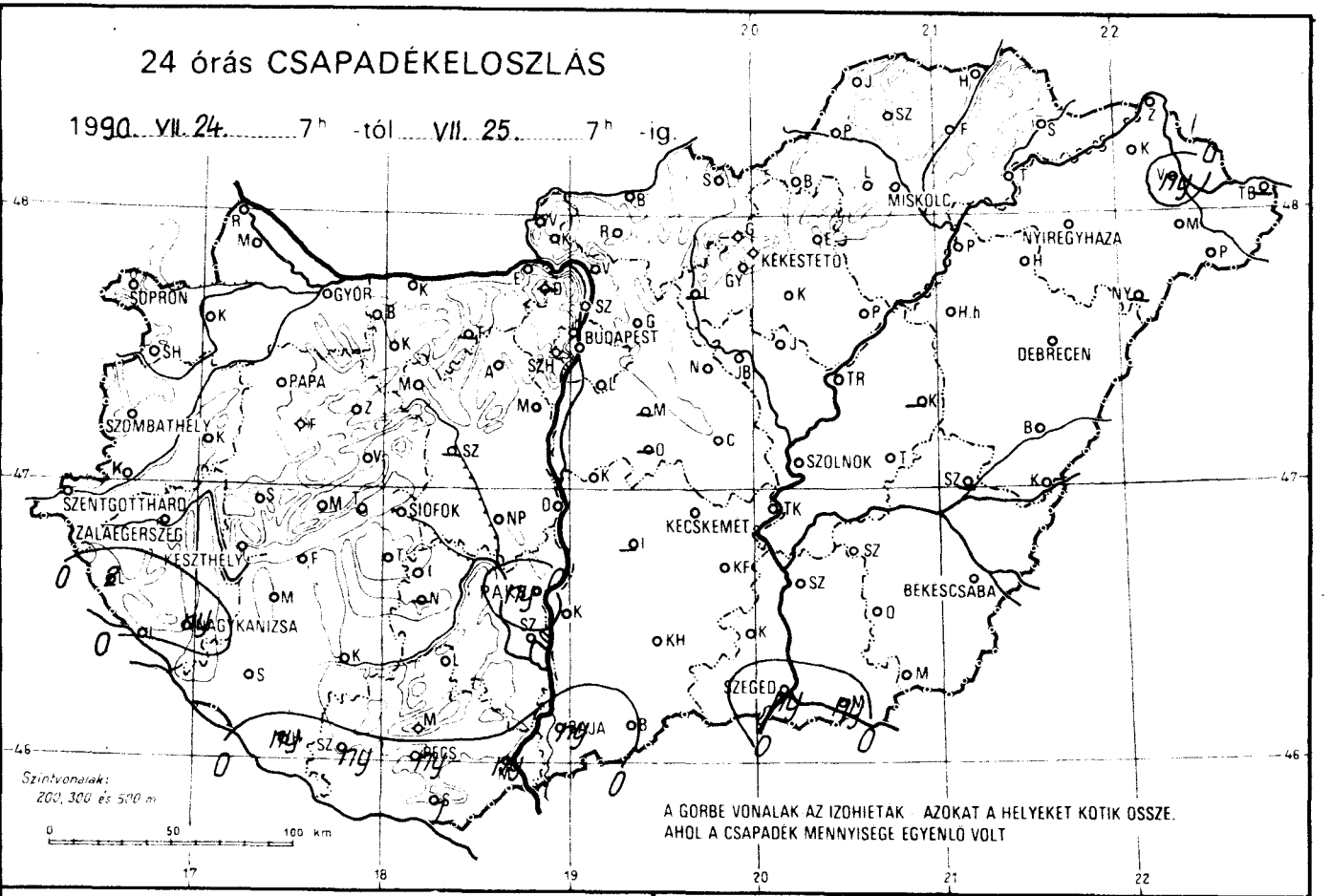

NAPFÉNYTARTAM

1990. VII. 24.

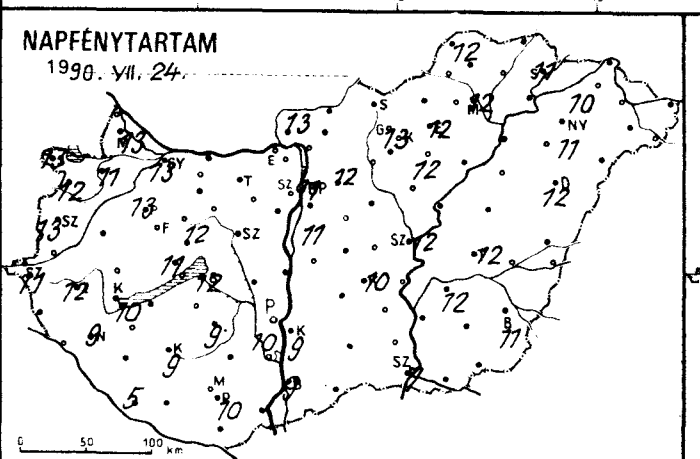

19

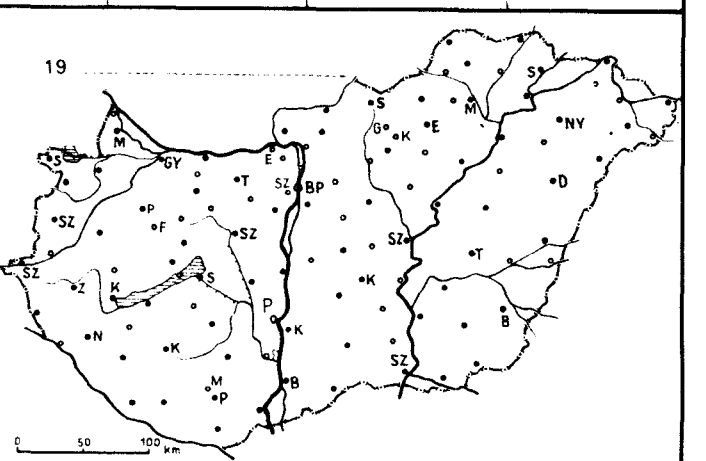

1990.VII.25. 07 h-ig az utolsó 24 óra adatai						Előző nap napos órái
állomás	csapadék (mm)		max. hőmérséklet	min. hőmérséklet	rad. min.	
Győr	.	⌐	25	11	8	13
Kapuvár	.		26	11	11	11
Mosonmagyaróvár	.		24	12	8	13
Rajka	.		26	12	10	
Sopron	.		27	14	12	13
Sopronhorpács	.		26	13	11	12
Káld	.		26	15	14	
Körmend	.	⌐	27	13	12	
Szentgotthárd	.		24	14	12	11
Szombathely	.		25	13	11	13
Lenti	2	∇ ⌐	25	16	15	
Letenye	.	⌐	26	16	14	
Nagykanizsa	ny	∇	26	15	14	9
Zalaegerszeg	.		26	14	13	12
Farkasgyepű	.		25	14	9	
Keszthely	.		27	15	14	10
Mencshely	.		25	13	10	11
Pápa	.	⌐	26	9	8	13
Sümeg	.		27	14	13	
Tihany	.	⌐	28	15	15	
Veszprém	.		25	13	11	12
Zirc	.	⌐	23	10	8	
Fonyód	.		27	17	13	
Homokszt. györgy	ny		26	16	14	5
Kaposvár	.	⌐	26	16	13	9
Marcali	.	⌐	27	17	15	
Siófok	.		26	16	14	12
Somogyszob	.	⌐	25	16	16	
Tab	.	=	28	14	14	
Bábolna	.		26	9	6	
Esztergom	.		28	11	8	
Kisbér	.		26	9	6	
Komárom	.	⌐	27	13	11	
Tatabánya	—		—	—	—	
Alcsútdoboz	.	=	27	10	9	
Dunaújváros	.		27	13	10	
Martonvásár	.		26	15	11	
Mór	.	=	26	11	10	
Sárbogárd	.		28	16	16	
Székesfehérvár	—		—	—	—	
Iregszemcse	.		26	15	12	9
Lengyel	.		27	16	12	
Paks	ny	∇	28	11	9	10
Szekszárd	.	=	27	18	15	
Árpádtető	.		24	15	14	
Mohács	ny	=	29	17	15	
Pécs	ny		27	16	14	10
Siklós	1	=	28	16	15	
Szigetvár	ny	, =	26	12	11	
Budaörs	.		26	10	9	
Bp. Lőrinc	.		25	14	10	11
Bp. Met. Int.	.		25	16	—	11
Bp. Szab. hegy	.		21	17	12	
Cegléd	.	=	28	14	12	
Dobogókő	—		—	—	—	
Gödöllő	.		24	12	9	12
Királyrét	.	⌐	24	7	6	
Monor	—		—	—	—	
Nagykáta	.		28	12	12	
Szentendre	.		28	13	12	

1990.VII.25. 07 h-ig az utolsó 24 óra adatai						Előző nap napos órái
állomás	csapadék (mm)		max. hőmérséklet	min. hőmérséklet	rad. min.	
Vác	. .		26	9	7	
Vámosmikola	.		25	10	9	13
Baja	ny	∇	27	15	11	9
Bácsalmás	.	=	29	17	13	
Izsák	—		—	—	—	
Kalocsa	.		27	15	11	9
Kecskemét	.		27	13	8	10
Kiskunfélegyháza	.		28	15	10	
Kiskunhalas	.	⌐	28	17	16	
Kunszentmiklós	.		28	13	12	
Tiszakécske	.		29	16	14	
Balassagyarmat	.		26	10	9	
Romhány	.	⌐	25	8	7	
Salgótarján	.		25	13	10	
Eger	.	=	26	11	10	12
Galyatető	.	⌐	20	10	6	
Gyöngyös	.		27	12	9	
Kékestető	.		18	11	8	13
Kompolt	.		27	11	7	12
Lőrinci	—		—	—	—	
Poroszló	.		27	11	8	
Jászapáti	.		28	12	11	
Jászberény	.		27	12	11	
Karcag	—		—	—	—	
Szolnok	.		27	12	11	12
Tiszaroff	.		28	13	11	
Túrkeve	.		28	13	12	12
Kistelek	.	=	29	14	11	
Makó	ny	∇	29	15	13	
Szeged	ny	∇ ⌐	27	14	11	7
Szentes	.		29	15	13	
Borsodnádasd	.	⌐	25	8	4	
Füged	.		26	7	7	
Hidasnémeti	.	=	26	10	10	
Jósvafő	.	=	24	9	7	12
Lillafüred	.	=	26	9	8	
Miskolc	.	=	26	12	11	12
Putnok	.	=	26	10	10	
Sárospatak	.		27	13	12	11
Szendrőlád	.	⌐	29	11	11	
Tokaj	.		25	13	13	
Kisvárda	.	=	26	12	10	10
Mátészalka	.	⌐	27	13	11	
Nyíregyháza	.		25	10	7	11
Nyírlugos	—		—	—	—	
Pátyod	.	⌐	26	10	9	
Tiszabecs	—		—	—	—	
Vásárosnamény	ny	⌐	27	11	11	
Záhony	.	⌐	28	12	11	
Berettyóújfalu	.		29	13	10	
Debrecen	.		28	12	10	12
Hajdúdorog	.		25	14	12	
Hortobágy	.		28	13	13	
Körösszakál	.		29	11	11	
Polgár	.	=	29	12	11	
Békéscsaba	.		28	12	7	11
Mezőhegyes	.		28	14	12	—
Orosháza	.		29	15	14	
Szarvas	.		27	13	8	12
Szeghalom	—		—	—	—	

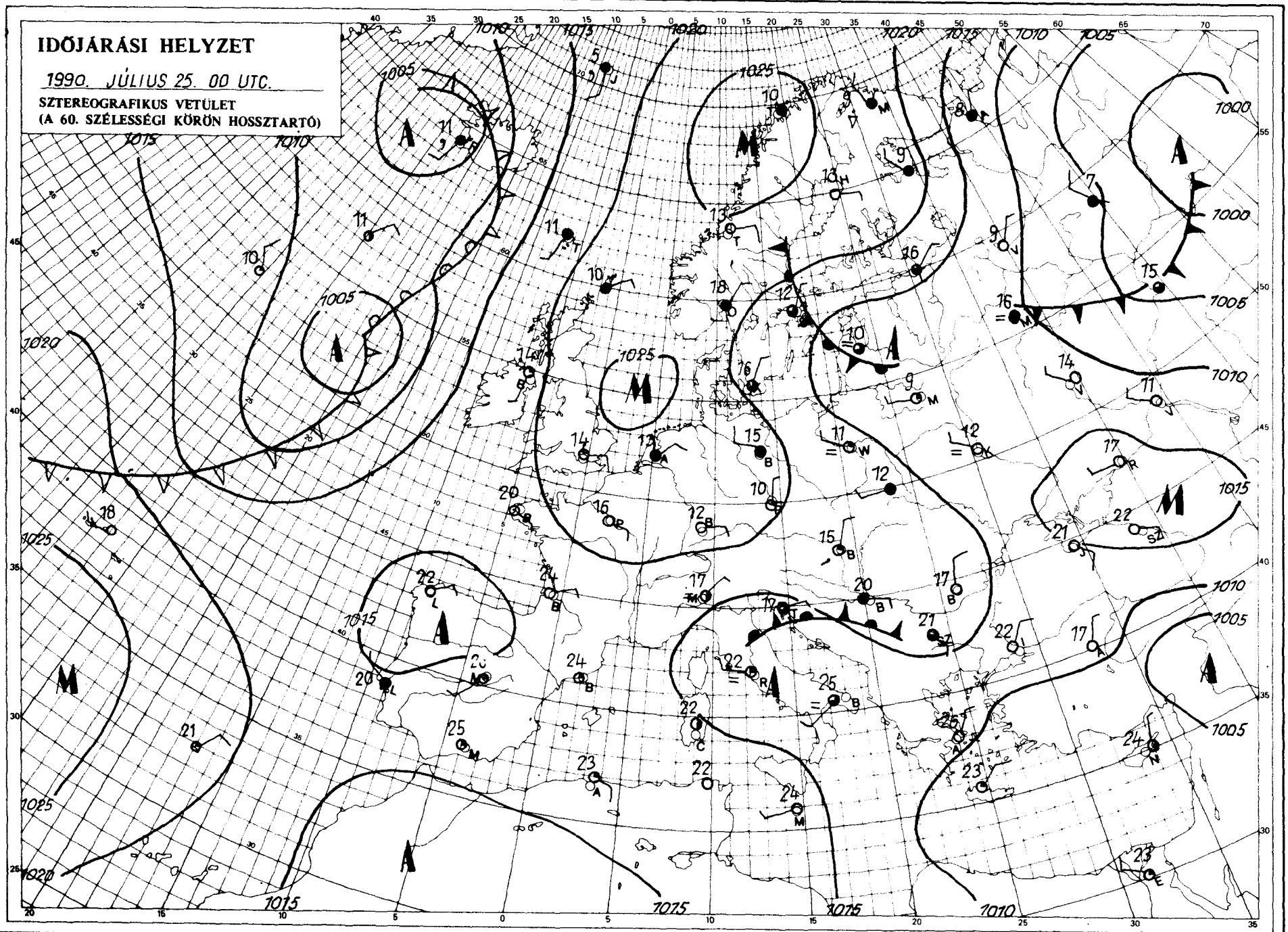

KIADJA: ORSZÁGOS METEOROLÓGIAI SZOLGÁLAT
Kiadásért felel: Bartai József, az Országos Meteorológiai Szolgálat elnöke – Készült: az Országos Meteorológiai Szolgálat Nyomdájában, Budapest – Felelős vezető: Máthé Gyuláné – Munkaszám: – Szerkesztésért felel: Kapovits Albert, a Központi Előrejelző Intézet igazgatója

Készíti: a KEI Rövidtávú Előrejelző Osztálya – Szakmai felelős: Németh Lajos osztályvezető – Megjelenik naponként
Megrendelhető: 1024 Budapest, II., Kitaibel Pál utca 1. – Pénzügyi Osztály – Telefon: 353-500
Jelmagyarázat a havi mellékletben

IDŐJÁRÁSI NAPIJELENTÉS

ЕЖЕДНЕВНЫЙ МЕТЕОРОЛОГИЧЕСКИЙ БЮЛЛЕТЕНЬ • DAILY WEATHER REPORT
BULLETIN QUOTIDIEN DE TEMPS • TÄGLICHER WETTERBERICHT

103. évfolyam 207. szám + Budapest + 1990. július 26. csütörtök

Az időjárási helyzet és a várható időjárás:

A Skandináv-félszigettől Közép-Európán át egészen a Földközi-tenger középső medencéjéig hatalmas anticiklon helyezkedik el. Magyarország az anticiklon keleti, délkeleti peremén található már huzamos ideje. Ennek következtében e térség felett szinte állandósult az északi áramlás, amellyel száraz, hol hűvösebb, hol kissé melegebb levegő érkezik a Kárpát-medence fölé. A vázolt közép-európai időjárási helyzetben péntek estig nem várható változás.

Magyarországon szerdán változóan felhős volt az ég, általában 6, 10 órán át sütött a Nap, délkeletről azonban csak 4, 5 órányi napsütést jelentettek. A déli határvidék mentén néhol esett az eső, a legtöbb, 6 mm, Bácsalmáson. A legmagasabb nappali hőmérséklet 23, 28 fok között volt. Csütörtök hajnalra 9, 16 fokig csökkent a hőmérséklet. Délelőtt többnyire napos volt az idő, 11 órára általában 20, 24 fokig emelkedett a hőmérséklet, délkeleten azonban, ahol néhol borult volt az ég, csak 16 fokot mértek.

A Balaton vizének hőmérséklete Siófoknál 11 órakor 22 fok volt.

Ma 12 órakor Budapesten a hőmérséklet 23 fok, a tengerszintre átszámított légnyomás 1016 hPa, gyengén süllyed.

Várható időjárás péntek estig:

Általában derült lesz az ég, sok napsütés várható, legfeljebb egy-két helyen fordul elő gyenge zápor.
Az északi szél napközben időnként megélénkül.
A legalacsonyabb éjszakai hőmérséklet 10, 15,
a legmagasabb nappali hőmérséklet pénteken 25, 29 fok között várható.

H. Bóna Márta s. k.

Távolabbi kilátások szombattól — keddig:

Szombaton még sok lesz a napsütés, majd vasárnaptól átmeneti felhősödésre kell számítanunk és záporok, helyenként zivatarok alakulhatnak ki. Kedden napos, szeles, mérsékelten meleg idő valószínű.
A legalacsonyabb hajnali hőmérséklet 12, 17 fok között alakul.
A legmagasabb nappali hőmérséklet eleinte 25, 30, majd 23, 28 fok között várható.
Jelentős mennyiségű (legalább napi 5 mm) csapadék az ország területének 20 százalé[illegible] várható.

Középtávú Előrejelző Csoport

A hőmérséklet napi középértéke és eltérése a sokévi átlagtól (Budapest belterületén):

1990. július 25.	20,5°C	-1,1°C

1871 óta ezen a napon Budapesten előfordult

legmagasabb hőmérséklet:	36,9°C (1894)
legalacsonyabb hőmérséklet:	11,0°C (1939)

LEGMAGASABB HŐMÉRSÉKLET

1990. VII. 25.

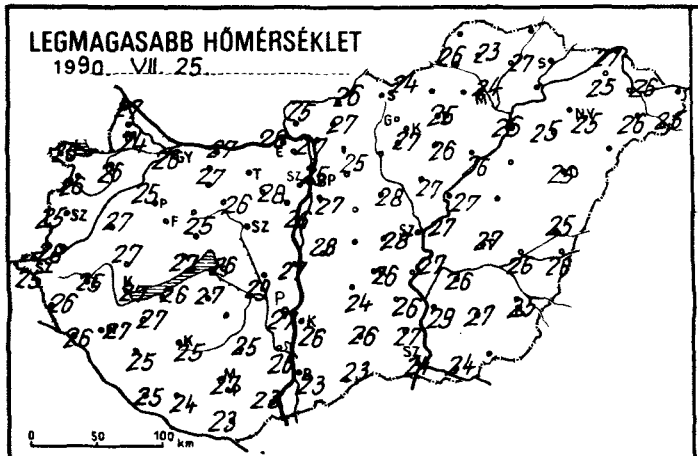

LEGALACSONYABB HŐMÉRSÉKLET

1990. VII. 26.

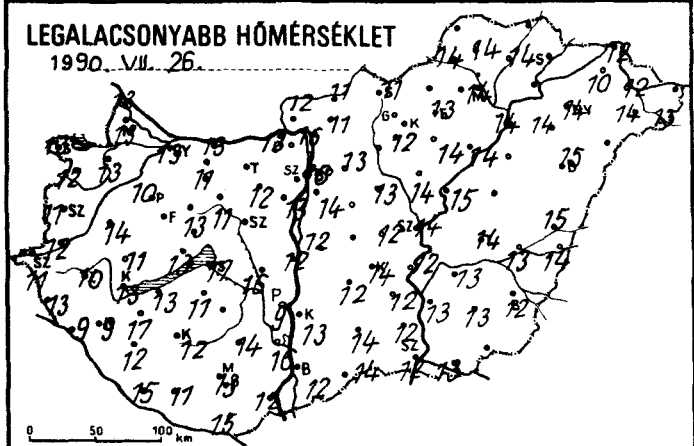

RADIÁCIÓS MINIMUM

1990. VII. 26.

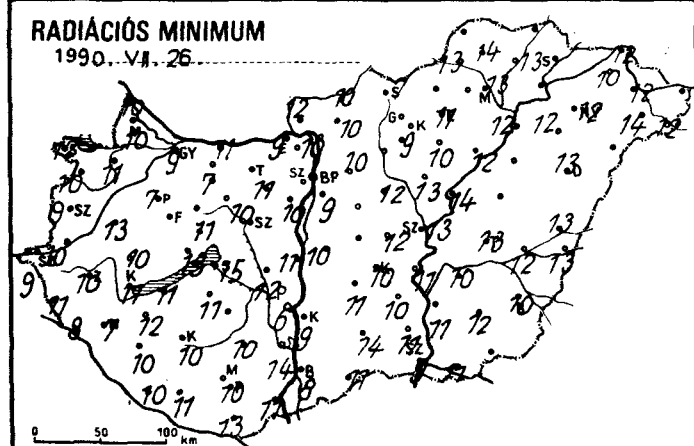

24 órás CSAPADÉKELOSZLÁS

1990. VII. 25. 7^{h} -tól VII. 26. 7^{h} -ig.

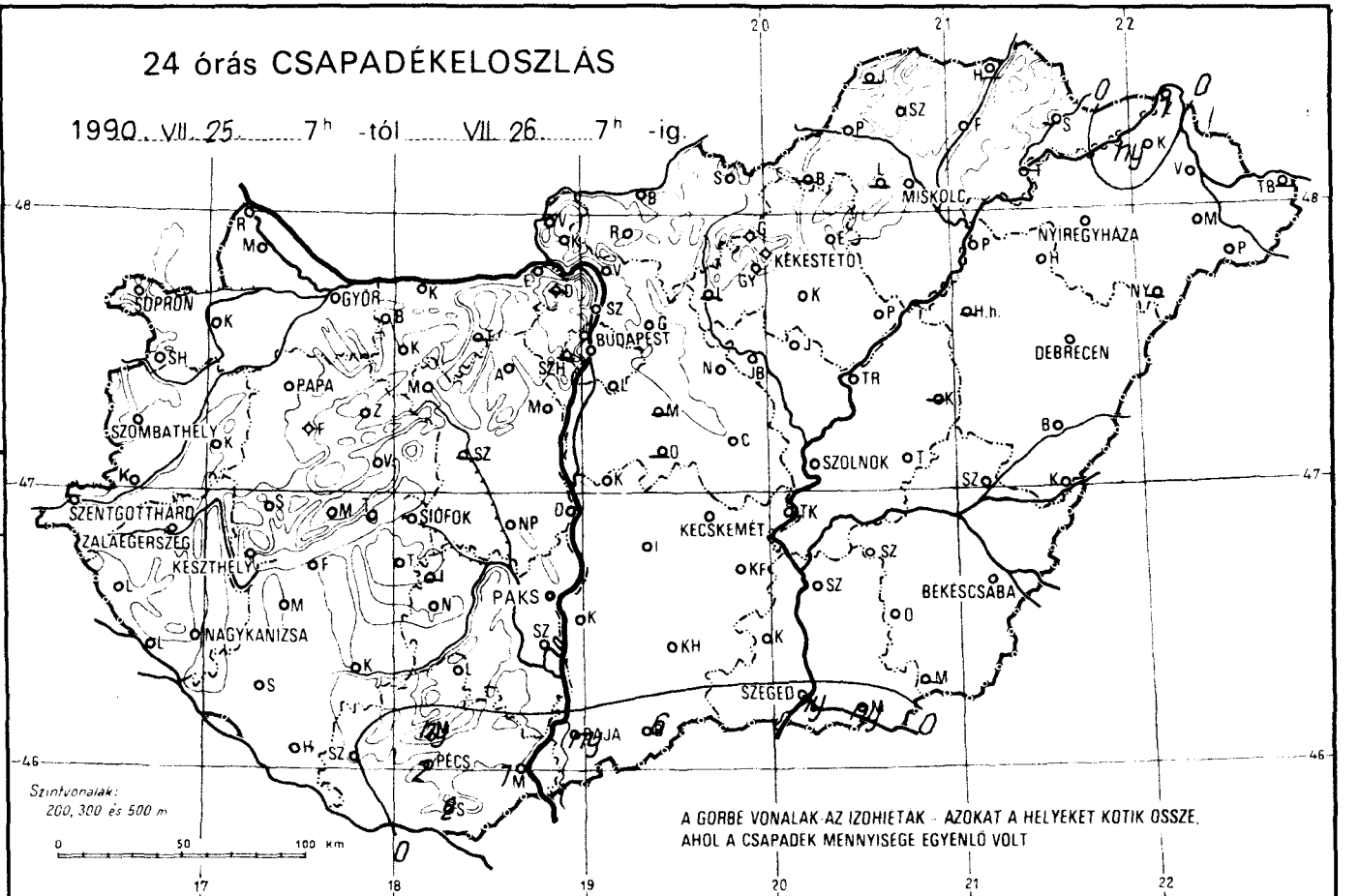

NAPFÉNYTARTAM

1990. VII. 25.

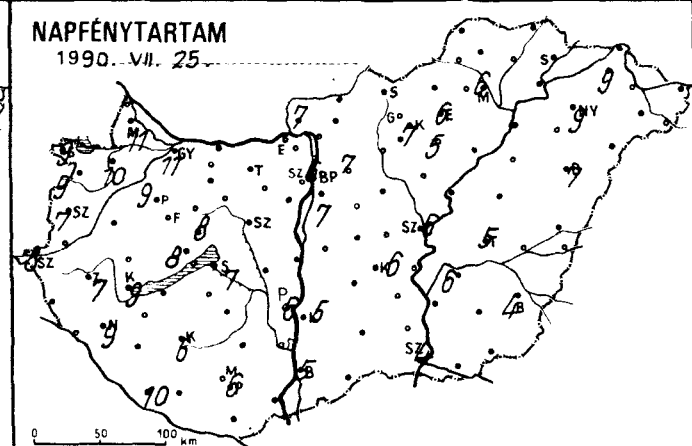

19

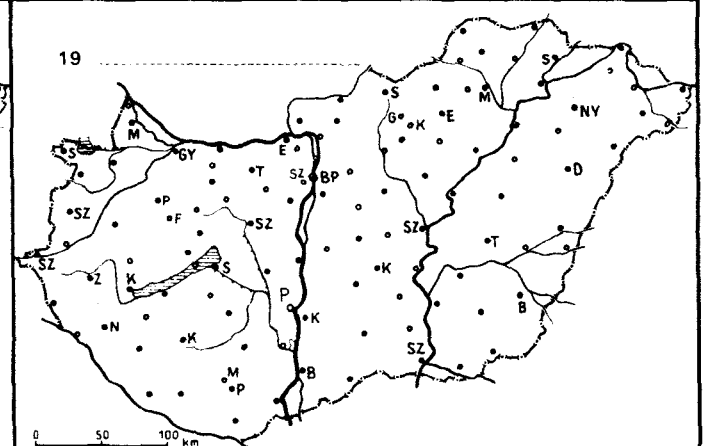

1990.VII.26 07 h-ig az utolsó 24 óra adatai						Előző nap napos órái
állomás	csapadék (mm)		max. hőmérséklet	min. hőmérséklet	rad. min.	
Győr	.	⊥	26	13	9	11
Kapuvár	.	⊥	26	13	11	10
Mosonmagyaróvár	.		24	13	10	11
Rajka	.		27	13	10	
Sopron	.		26	13	12	9
Sopronhorpács	.		26	12	10	9
Káld	.	⊥	27	14	13	
Körmend	.	⊥	28	12	10	
Szentgotthárd	.		25	11	9	8
Szombathely	.		25	11	9	7
Lenti	.	⊥	26	13	11	
Letenye	.	⊥	26	9	8	
Nagykanizsa	.	≡	27	9	7	9
Zalaegerszeg	.	⊥	25	10	10	7
Farkasgyepű	.		25	12	9	
Keszthely	.	⊥	27	13	11	9
Mencshely	.	⊥	25	11	9	8
Pápa	.	⊥	25	10	7	9
Sümeg	.	⊥	27	11	10	
Tihany	.	⊥	27	13	13	
Veszprém	.		25	13	11	8
Zirc	.	⊥	23	10	8	
Fonyód	.	⊥	26	13	11	
Homokszt. györgy	.	⊥	25	15	10	10
Kaposvár	.	⊥	25	12	10	6
Marcali	.	⊥	27	17	12	
Siófok	.		26	17	15	7
Somogyszob	.	⊥	25	12	10	
Tab	.	=	27	11	11	
Bábolna	.		25	11	8	
Esztergom	.	⊥	28	13	9	
Kisbér	.		27	11	7	
Komárom	.	⊥	27	13	11	
Tatabánya	—		—	—	—	
Alcsútdoboz	.	⊥	28	12	11	
Dunaújváros	.		27	12	11	
Martonvásár	.		26	13	10	
Mór	.	=	26	11	10	
Sárbogárd	.	=	29	16	12	
Székesfehérvár	—		—	—	—	
Iregszemcse	—		—	—	—	—
Lengyel	.		25	14	10	
Paks	.	⊥	27	9	6	6
Szekszárd	.	=	26	16	14	
Árpádtető	ny		22	15	12	
Mohács	1	=	23	12	11	
Pécs	2	⊥	27	13	10	6
Siklós	2	⊥	23	15	13	
Szigetvár	.		24	11	11	
Budaörs	.		26	15	10	
Bp. Lőrinc	.		27	14	9	7
Bp. Met. Int.	.		25	16	—	6
Bp. Szab. hegy	—		—	—	—	
Cegléd	.	=	28	12	12	
Dobogókő	—		—	—	—	
Gödöllő	.		25	13	10	7
Királyrét	.		22	10	8	
Monor	—		—	—	—	
Nagykáta	.		28	13	12	
Szentendre	.		29	15	13	

1990.VII.26 07 h-ig az utolsó 24 óra adatai						Előző nap napos órái
állomás	csapadék (mm)		max. hőmérséklet	min. hőmérséklet	rad. min.	
Vác	.		27	13	10	
Vámosmikola	.		25	12	12	7
Baja	ny	▽⊥	23	12	8	5
Bácsalmás	6	=	23	14	11	
Izsák	.		24	12	11	
Kalocsa	.	⊥	26	13	9	5
Kecskemét	.	⊥	26	14	10	6
Kiskunfélegyháza	.		26	12	10	
Kiskunhalas	.	⊥	26	14	14	
Kunszentmiklós	.		28	12	10	
Tiszakécske	.		27	12	11	
Balassagyarmat	.		26	11	10	
Romhány	.	⊥	27	11	10	
Salgótarján	.		24	11	7	
Eger	.	=	25	13	11	6
Galyatető	.	⊥	20	10	7	
Gyöngyös	.		27	12	9	
Kékestető	.	⊥	17	10	8	7
Kompolt	.		26	14	10	5
Lőrinci	—		—	—	—	
Poroszló	.		26	14	12	
Jászapáti	.		27	14	13	
Jászberény	.		27	12	10	
Karcag	—		—	—	—	
Szolnok	.	⊥	27	14	13	6
Tiszaroff	.		27	15	14	
Túrkeve	.		27	14	13	5
Kistelek	.	=	27	12	11	
Makó	ny	⊥	24	13	11	
Szeged	ny	⊥	24	12	9	4
Szentes	.		29	13	11	
Borsodnádasd	—		—	—	—	
Füged	.		27	14	13	
Hidasnémeti	—		—	—	—	
Jósvafő	—		—	—	—	
Lillafüred	—		—	—	—	
Miskolc	.	=	24	14	13	6
Putnok	.	=	26	14	13	
Sárospatak	—		—	—	—	
Szendrőlád	.	⊥	23	14	14	
Tokaj	—		—	—	—	
Kisvárda	ny	=	25	10	10	9
Mátészalka	.	⊥	26	14	14	
Nyíregyháza	.		25	14	12	9
Nyírlugos	—		—	—	—	
Pátyod	.	⊥	25	13	12	
Tiszabecs	—		—	—	—	
Vásárosnamény	.	⊥	26	12	12	
Záhony	1		27	12	12	
Berettyóújfalu	.	≡	25	15	13	
Debrecen	.		25	15	13	7
Hajdúdorog	.	=	25	14	12	
Hortobágy	—		—	—	—	
Körösszakál	.		26	14	13	
Polgár	.	=	26	14	12	
Békéscsaba	.	≡	25	12	10	4
Mezőhegyes	—		—	—	—	—
Orosháza	.		27	13	12	
Szarvas	.		26	13	10	6
Szeghalom	.		26	13	12	

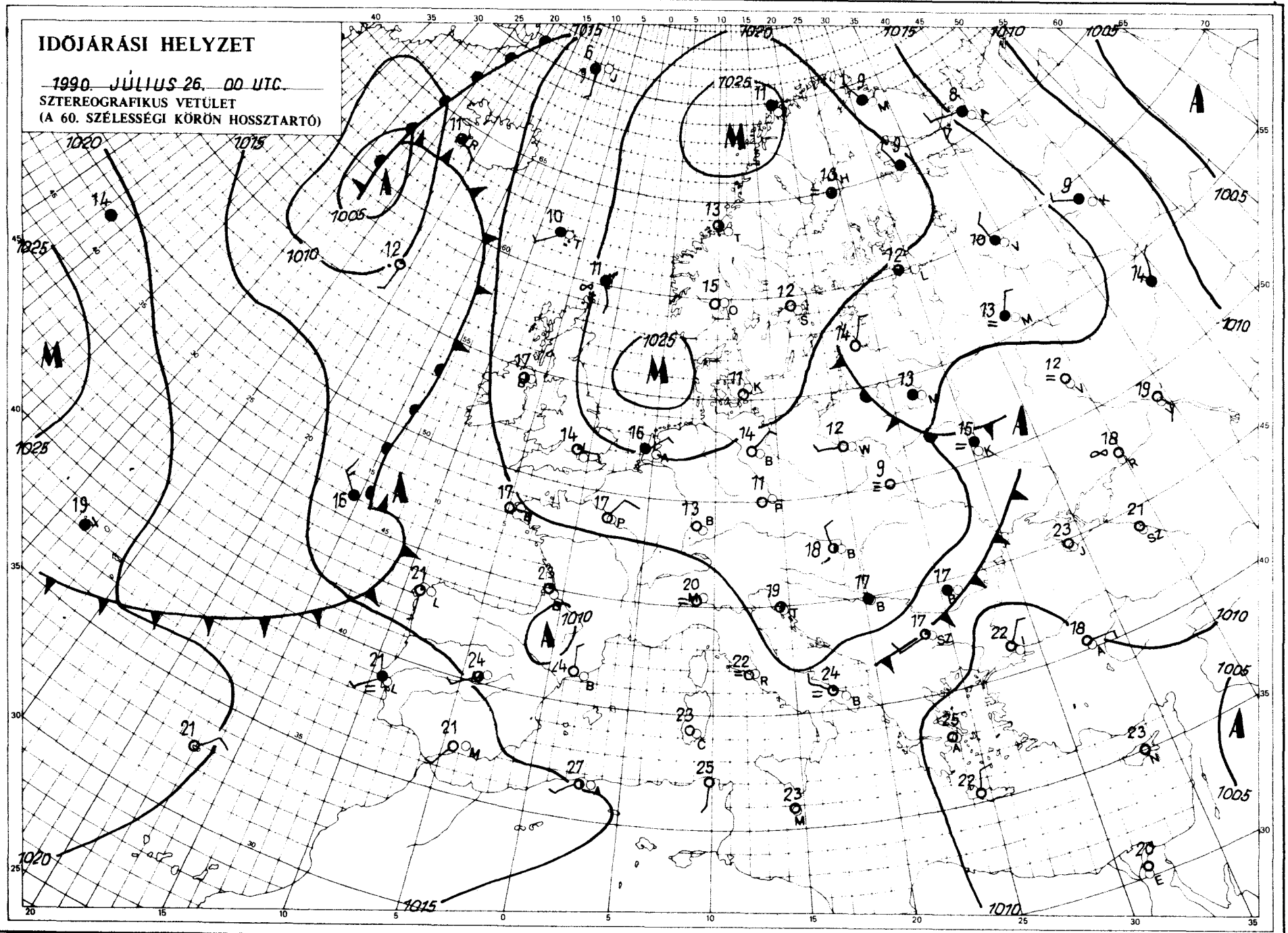

KIADJA: ORSZÁGOS METEOROLÓGIAI SZOLGÁLAT
Kiadásért felel: Barát József, az Országos Meteorológiai Szolgálat elnöke – Készült: az Országos Meteorológiai Szolgálat Nyomdájában, Budapest — Felelős vezető: Máthé Gyuláné – Munkaszám: 90 155 – Szerkesztésért felel: Kapovits Albert, a Központi Előrejelző Intézet igazgatója.

Készíti: a KEI Rövidtávú Előrejelző Osztálya – Szakmai felelős: Németh Lajos osztályvezető – Megjelenik naponként
Megrendelhető: 1024 Budapest, II., Kitaibel Pál utca 1. – Pénzügyi Osztály – Telefon: 353-500
Jelmagyarázat a havi mellékletben

IDŐJÁRÁSI NAPIJELENTÉS

ЕЖЕДНЕВНЫЙ МЕТЕОРОЛОГИЧЕСКИЙ БЮЛЛЕТЕНЬ • DAILY WEATHER REPORT
BULLETIN QUOTIDIEN DE TEMPS • TÄGLICHER WETTERBERICHT

103. évfolyam 208. szám + Budapest + 1990. július 27. péntek

Az időjárási helyzet és a várható időjárás:

Változatos, időnként esős, hűvös idő a kontinensen csak az óceáni partvidéken és északkeleten van. Másutt átmeneti felhősödéstől eltekintve sok a napsütés és erős a felmelegedés, pl. a Földközi-tenger partvidékén 30 fokot meghaladó a délutáni hőmérséklet. A Kárpát-medencét előbb észak felől egy-két fokkal enyhébb, levegő érinti, majd szombat délutántól nyugatról melegedés közeledik.

Magyarországon csütörtökön a napsütést átmeneti felhősödés zavarta. Ma reggel 7 óráig azonban csak a főváros környékén fordult elő a hajnali órákban jelentéktelen eső. A hőmérséklet tegnap délután 25, 29 fokig emelkedett, ma hajnalra pedig 11, 16 fokig süllyedt. Délelőtt elsősorban a Duna - Tisza közén és a Kisalföldön volt felhős az ég, nagyobbrészt a napsütés jellemezte az időjárást. 11 órára a felhős területeken 18, 21 fokig, másutt 22, 26 fok közé emelkedett a hőmérséklet.

A Balaton vizének hőmérséklete Siófoknál 11 órakor 22 fok volt.

Ma 12 órakor Budapesten a hőmérséklet 23 fok, a tengerszintre átszámított légnyomás 1016 hPa, alig változik.

Várható időjárás szombat estig:

Ma változóan felhős lesz az ég és egy-egy jelentéktelen zápor is kialakul.
Szombaton nagyrészt napos, száraz idő várható.
A változó irányú szél csak átmenetileg élénkül meg.
A hőmérséklet hajnalban 10, 15 fok között, délután 27 fok körül valószínű.

Pártai Lucia s. k.

A hőmérséklet napi középértéke és eltérése a sokévi átlagtól (Budapest belterületén):

1990. július 26.	21,6°C	-0,3°C

1871 óta ezen a napon Budapesten előfordult

legmagasabb hőmérséklet:	37,4°C (1921)
legalacsonyabb hőmérséklet:	10,6°C (1939)

LEGMAGASABB HŐMÉRSÉKLET
1990. VII. 26.

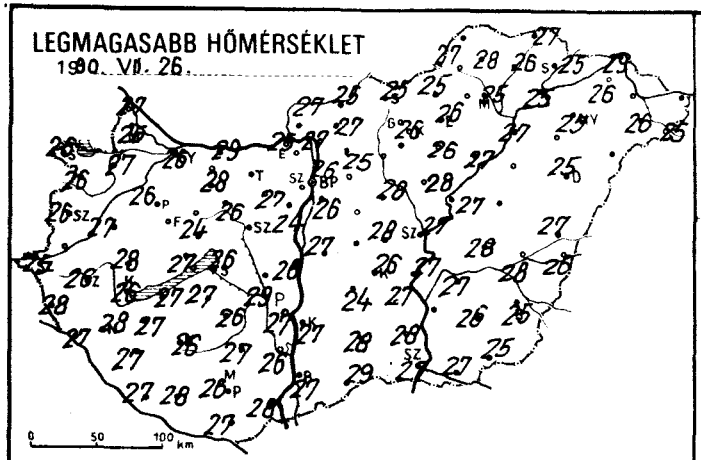

LEGALACSONYABB HŐMÉRSÉKLET
1990. VII. 27.

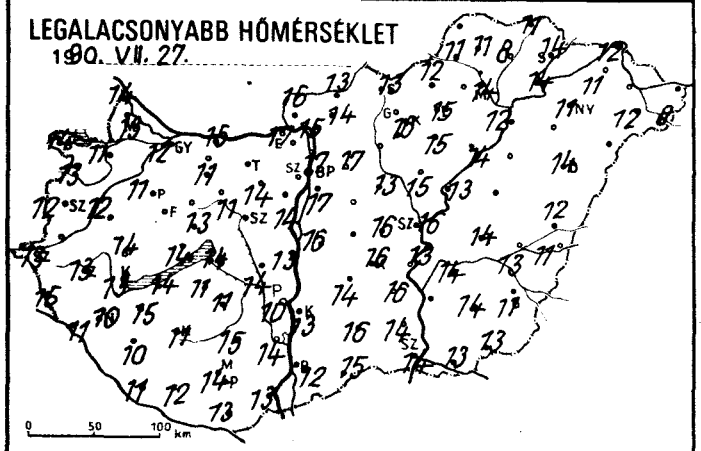

RADIÁCIÓS MINIMUM
1990. VII. 27.

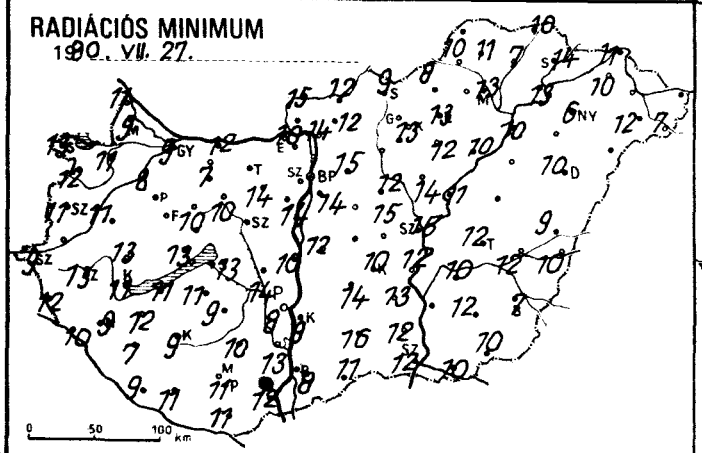

24 órás CSAPADÉKELOSZLÁS

1990. VII. 26. 7h -tól VII. 27. 7h -ig.

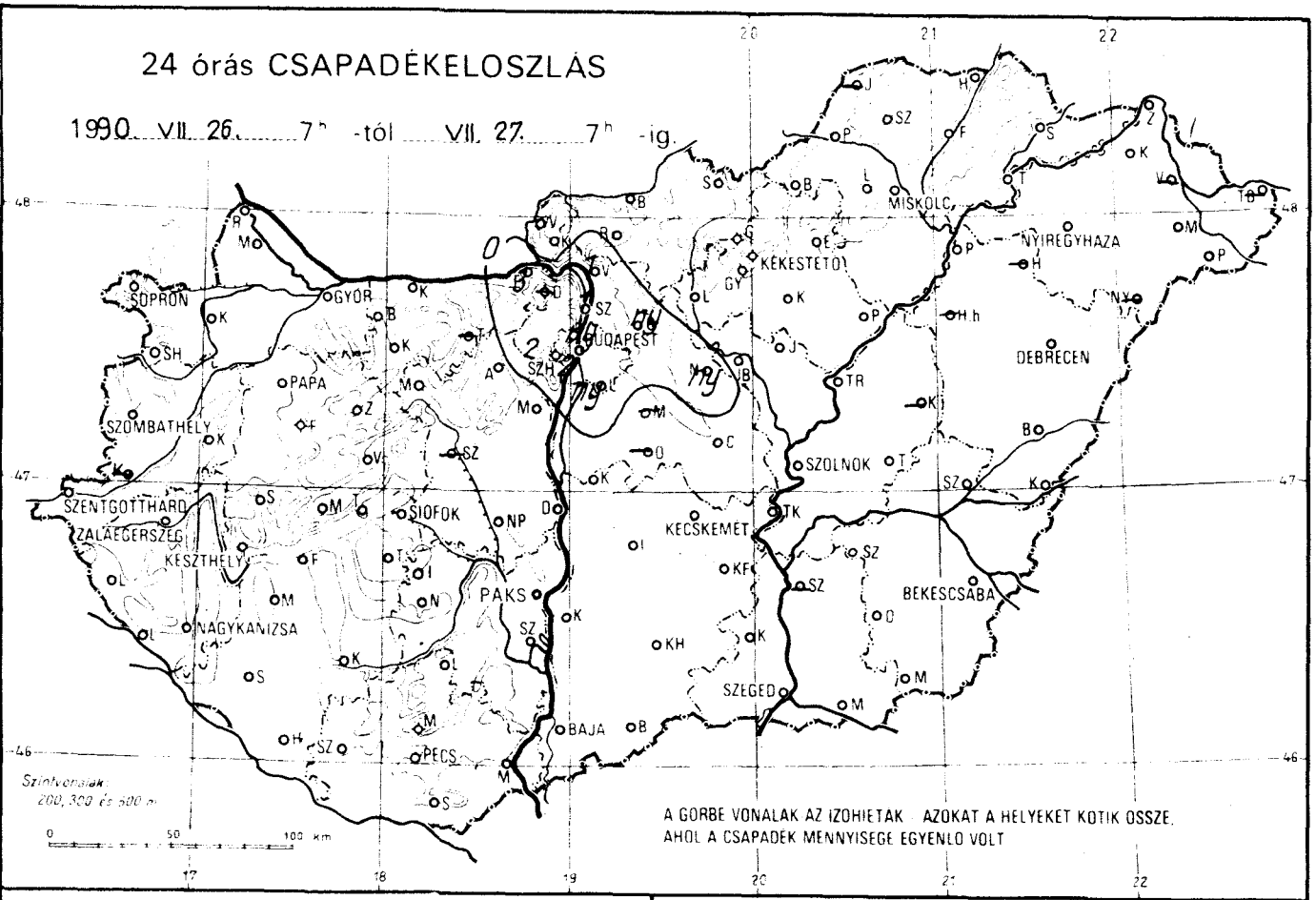

NAPFÉNYTARTAM
1990. VII. 26.

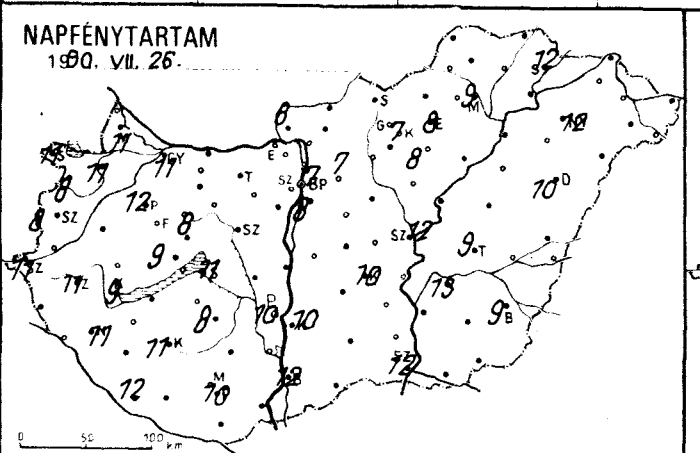

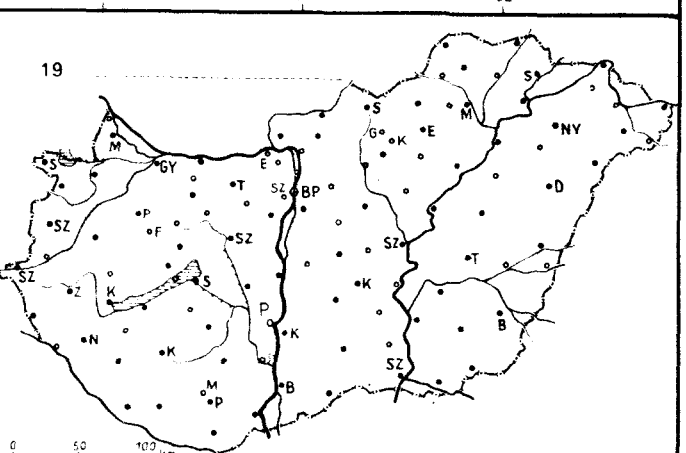

1990.VII.27 07 h-ig az utolsó 24 óra adatai						Előző nap napos órái
állomás	csapadék (mm)		max. hőmérséklet	min. hőmérséklet	rad. min.	
Győr	.	⊥	26	12	9	11
Kapuvár	.	⊥	27	11	11	11
Mosonmagyaróvár	.	⊥	25	13	9	11
Rajka	.		27	14	11	
Sopron	.		26	14	13	11
Sopronhorpács	.	⊥	26	13	12	8
Káld	.	⊥	27	12	11	
Körmend	–		–	–	–	
Szentgotthárd	.	⊥	25	13	9	11
Szombathely	.	⊥	26	12	11	8
Lenti	.	⊥	28	15	12	
Letenye	.	⊥	27	11	10	
Nagykanizsa	.	⊥	28	10	9	11
Zalaegerszeg	.	⊥	26	13	13	11
Farkasgyepű	.		26	13	9	
Keszthely	.	⊥	26	13	11	9
Mencshely	.		25	12	10	9
Pápa	.	⊥	26	11	8	12
Sümeg	.	⊥	28	14	13	
Tihany	.	⊥	27	14	13	
Veszprém	.	⊥	24	13	10	8
Zirc	.	⊥	24	10	7	
Fonyód	.	⊥	27	14	11	
Homokszt. györgy	.	⊥	27	11	9	12
Kaposvár	.	⊥	26	11	9	11
Marcali	.	⊥	27	15	12	
Siófok	.		26	14	13	11
Somogyszob	.	⊥	27	10	7	
Tab	.	=	27	11	11	
Bábolna	.	⊥	27	10	8	
Esztergom	3		25	17	10	
Kisbér	.		28	11	7	
Komárom	.		29	15	12	
Tatabánya	–		–	–	–	
Alcsútdoboz	.	=	27	14	14	
Dunaújváros	.		26	13	10	
Martonvásár	.		24	14	14	
Mór	.	⊥	26	11	10	
Sárbogárd	.	=	29	14	14	
Székesfehérvár	–		–	–	–	
Iregszemcse	.	⊥	26	11	9	8
Lengyel	.		27	15	10	
Paks	.		27	10	8	10
Szekszárd	.	=	26	14	13	
Árpádtető	.		25	16	12	
Mohács	.	=	28	13	12	
Pécs	.	⊥	26	14	11	10
Siklós	.	⊥	27	13	11	
Szigetvár	.		28	12	11	
Budaörs	2		26	14	14	
Bp. Lőrinc	ny		26	17	14	8
Bp. Met. Int.	ny	v =	26	17	–	7
Bp. Szab. hegy	2	=	24	17	15	
Cegléd	.	=	28	16	15	
Dobogókő	–		–	–	–	
Gödöllő	ny		25	17	15	7
Királyrét	.	⊥	26	13	11	
Monor	–		–	–	–	
Nagykáta	ny		28	13	12	
Szentendre	1	=	27	16	14	

1990.VII.27 07 h-ig az utolsó 24 óra adatai						Előző nap napos órái
állomás	csapadék (mm)		max. hőmérséklet	min. hőmérséklet	rad. min.	
Vác	1	=	27	15	14	
Vámosmikola	.		27	16	15	8
Baja	.	⊥	27	12	8	12
Bácsalmás	.		29	15	11	
Izsák	.		24	14	14	
Kalocsa	.	⊥	27	13	9	10
Kecskemét	.		26	16	10	10
Kiskunfélegyháza	.		27	16	13	
Kiskunhalas	.	⊥	28	16	16	
Kunszentmiklós	.		27	16	12	
Tiszakécske	.		27	13	12	
Balassagyarmat	.		25	13	12	
Romhány	.	⊥	27	14	12	
Salgótarján	.		25	13	9	
Eger	.	=	26	15	13	8
Galyatető	.		19	13	9	
Gyöngyös	.		26	16	13	
Kékestető	.		17	12	9	7
Kompolt	.		26	15	12	8
Lőrinci	–		–	–	–	
Poroszló	.		27	14	10	
Jászapáti	.	=	28	15	14	
Jászberény	.		26	15	14	
Karcag	–		–	–	–	
Szolnok	.		27	16	15	12
Tiszaroff	.		27	13	11	
Túrkeve	.		28	14	12	9
Kistelek	.	=	28	14	12	
Makó	.		27	13	10	
Szeged	.	⊥	27	14	12	12
Szentes	–		–	–	–	
Borsodnádasd	.	⊥	25	12	8	
Füged	.		26	8	7	
Hidasnémeti	.	=	27	11	10	
Jósvafő	–		–	–	–	–
Lillafüred	.	=	23	10	9	
Miskolc	.	=	25	14	13	9
Putnok	.	=	27	11	10	
Sárospatak	.	⊥	25	14	14	12
Szendrőlád	.	⊥	28	11	11	
Tokaj	.		25	14	13	
Kisvárda	.	=	26	11	10	12
Mátészalka	.	⊥	26	12	12	
Nyíregyháza	.	⊥	25	11	6	12
Nyírlugos	–		–	–	–	
Pátyod	.	⊥	25	8	7	
Tiszabecs	–		–	–	–	
Vásárosnamény	–		–	–	–	
Záhony	.	⊥	29	12	11	
Berettyóújfalu	.	⊥	27	12	9	
Debrecen	.		25	14	10	10
Hajdúdorog	–		–	–	–	
Hortobágy	–		–	–	–	
Körösszakál	.		26	11	10	
Polgár	.		27	12	10	
Békéscsaba	.	⊥	25	11	7	9
Mezőhegyes	.	⊥	25	13	10	–
Orosháza	.	⊥	26	14	12	
Szarvas	.		27	14	10	13
Szeghalom	.		28	13	12	

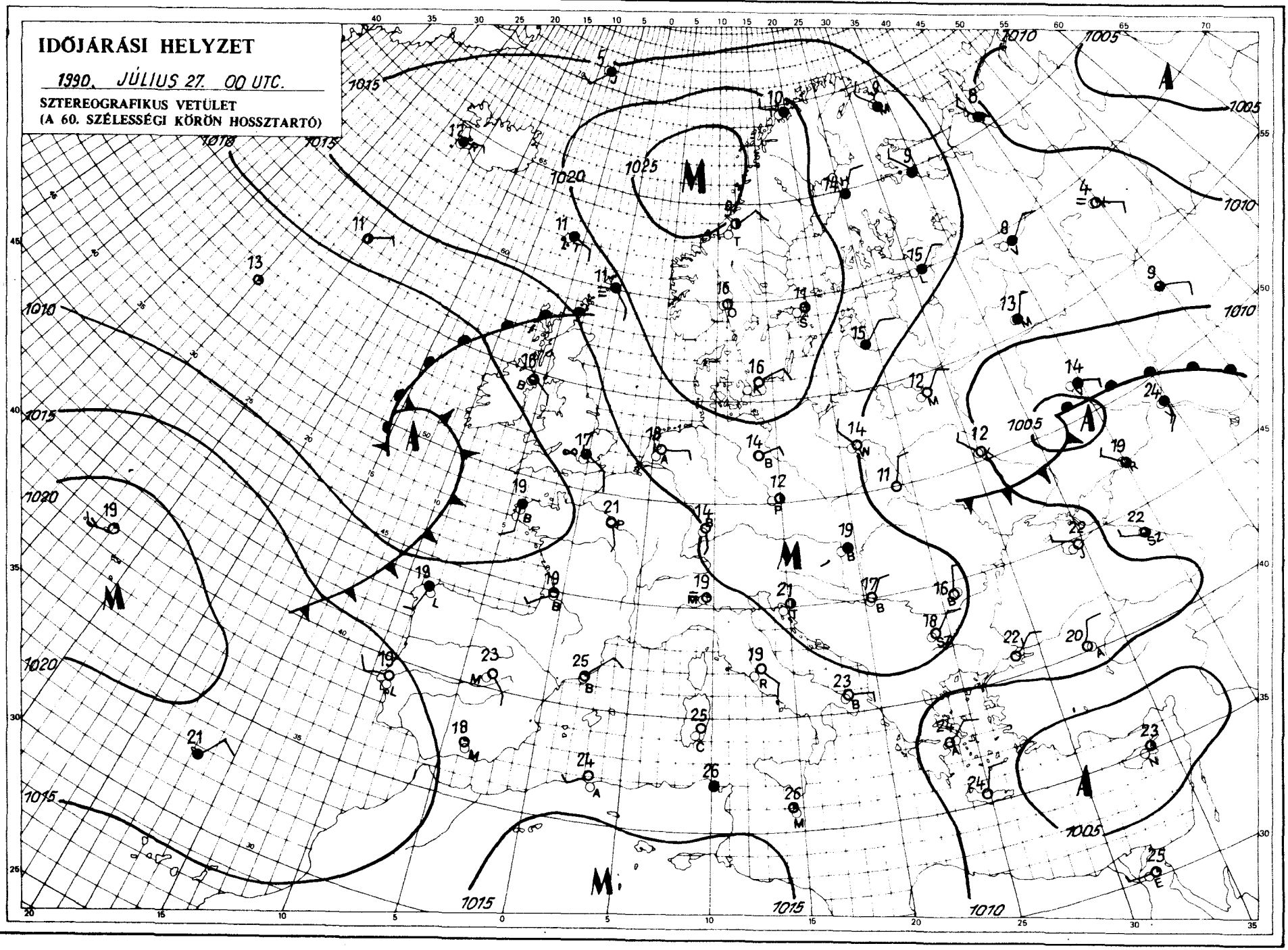

KIADJA: ORSZÁGOS METEOROLÓGIAI SZOLGÁLAT
Kiadásért felel: Baráth József, az Országos Meteorológiai Szolgálat elnöke – Készült: az Országos Meteorológiai Szolgálat Nyomdájában, Budapest – Felelős vezető: Máthé Gyuláné – Munkaszám: 90.366. – Szerkesztésért felel: Kapovits Albert, a Központi Előrejelző Intézet igazgatója
Készíti: a KEI Rövidtávú Előrejelző Osztálya – Szakmai felelős: Németh Lajos osztályvezető – Megjelenik naponként
Megrendelhető: 1024 Budapest, II., Kitaibel Pál utca 1. – Pénzügyi Osztály – Telefon: 363-500
Jelmagyarázat a havi mellékletben

IDŐJÁRÁSI NAPIJELENTÉS

ЕЖЕДНЕВНЫЙ МЕТЕОРОЛОГИЧЕСКИЙ БЮЛЛЕТЕНЬ • DAILY WEATHER REPORT
BULLETIN QUOTIDIEN DE TEMPS • TÄGLICHER WETTERBERICHT

103. évfolyam 209. szám + Budapest + 1990. július 28. szombat

Az időjárási helyzet és a várható időjárás:

Európa nagy részén a korábbiaknál naposabbra, melegebbre fordul az idő. Most már csak a Kelet-Európai-síkságon, valamint a kontinens óceáni partvidékén okoznak az időjárási frontok gyakran esőt, és gyönge nappali fölmelegedést. A szárazföld többi részén sok a napsütés, és sokfelé 30 fok fölötti a meleg.

Pénteken hazánkban változóan felhős idő volt. Elszórtan – főként északkeleten – záporeső, zivatar is előfordult. A szombat reggel 7 óráig lehullott eső mennyisége általában csapadéknyom és 6 mm között volt, egyedül Hidasnémetiből jelentettek 13 mm-t. A legmagasabb hőmérséklet pénteken 24 és 30 fok között alakult, szombat hajnalra 9, 16 fokig hűlt a levegő. Szombaton délelőtt napos idő volt az országban, a hőmérséklet 11 órára 21, 25 fokra emelkedett.

A Balaton vizének hőmérséklete Siófoknál 11 órakor 23 fok volt.

Ma 12 órakor Budapesten a hőmérséklet 25 fok, a tengerszintre átszámított légnyomás 1019 hPa, alig változik.

Várható időjárás vasárnap estig:

Napos, száraz igen meleg idő várható.
Legföljebb a Nyugat-Dunántúlon növekszik meg néha vasárnap délután a gomolyfelhőzet, s akkor ott megerősödik a délnyugati szél is, egyébként mérsékelt marad a légmozgás.
A legalacsonyabb éjszakai hőmérséklet: 15,
a legmagasabb nappali hőmérséklet vasárnap: 30 fok körül várható.

Bártfai Erzsébet s. k.

A hőmérséklet napi középértéke és eltérése a sokévi átlagtól (Budapest belterületén):

1990. július 27.	21,6°C	-0,6°C

1871 óta ezen a napon Budapesten előfordult

legmagasabb hőmérséklet:	36,7°C (1921)
legalacsonyabb hőmérséklet:	9,0°C (1890)

LEGMAGASABB HŐMÉRSÉKLET

1990. VII. 27.

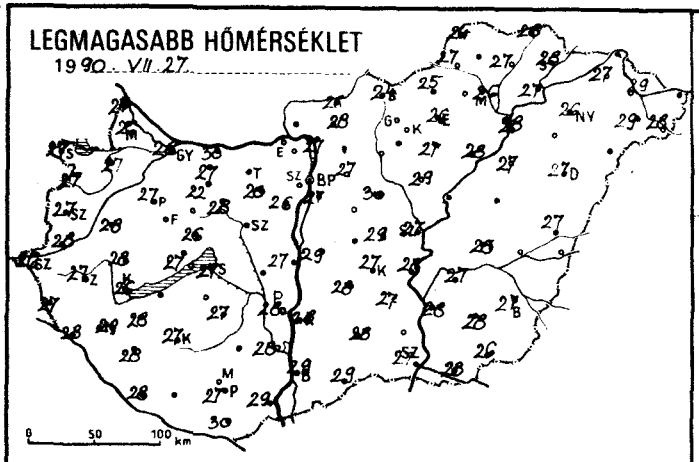

LEGALACSONYABB HŐMÉRSÉKLET

1990. VII. 28.

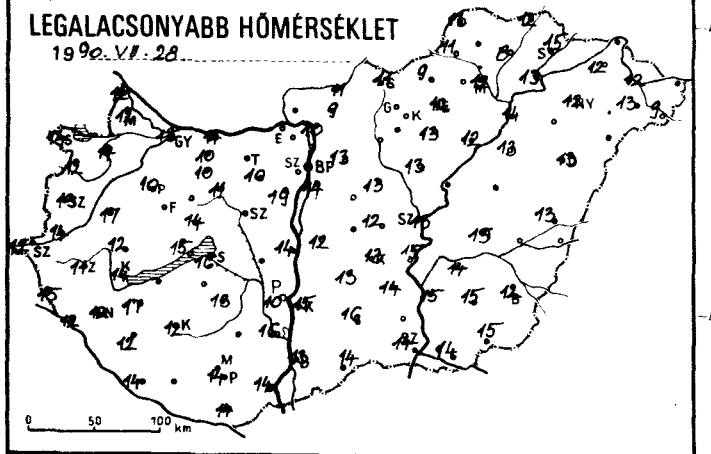

24 órás CSAPADÉKELOSZLÁS

1990. VII. 27. 7h -tól VII. 28. 7h -ig.

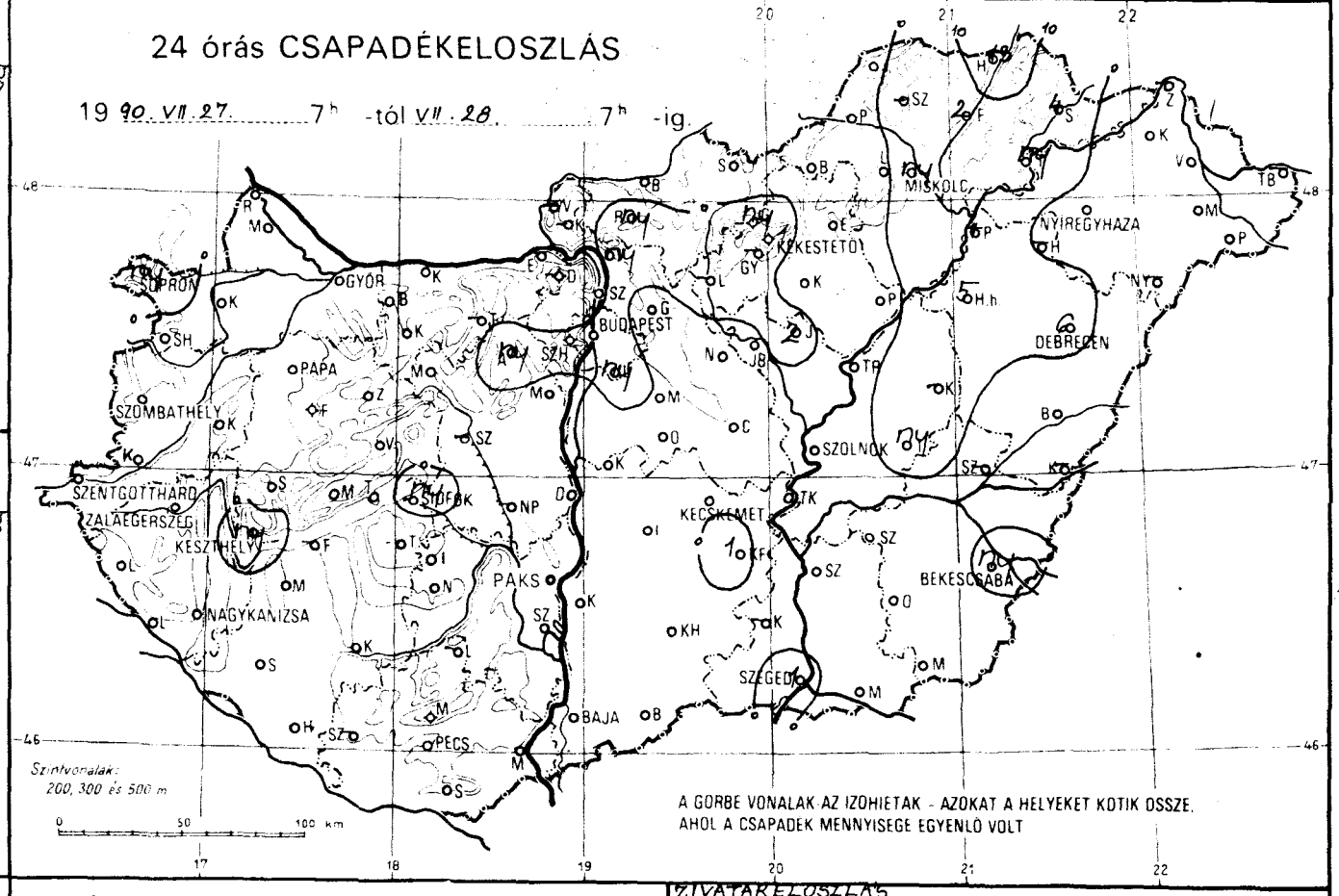

RADIÁCIÓS MINIMUM

1990. VII. 28.

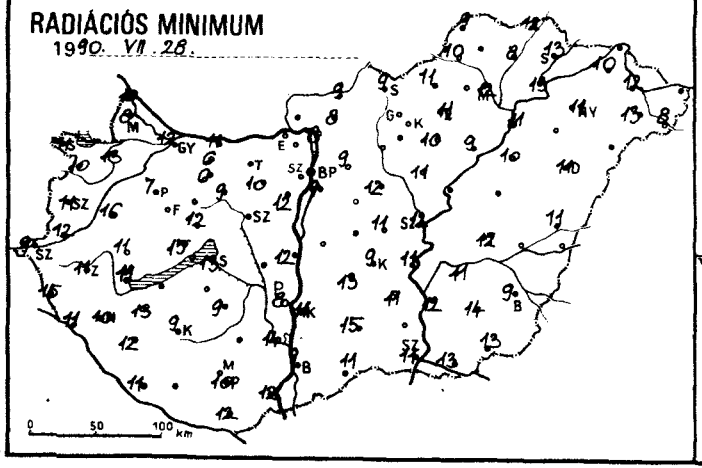

NAPFÉNYTARTAM

1990. VII. 27.

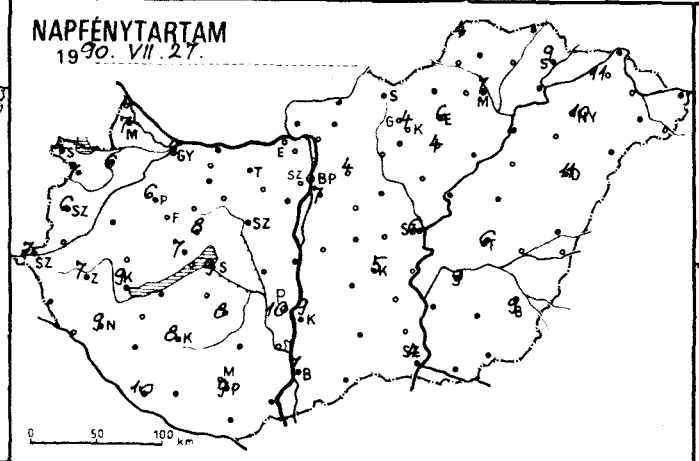

CSAPADÉKELOSZLÁS

1990. VII. 27. 7h - VII. 28. 7h

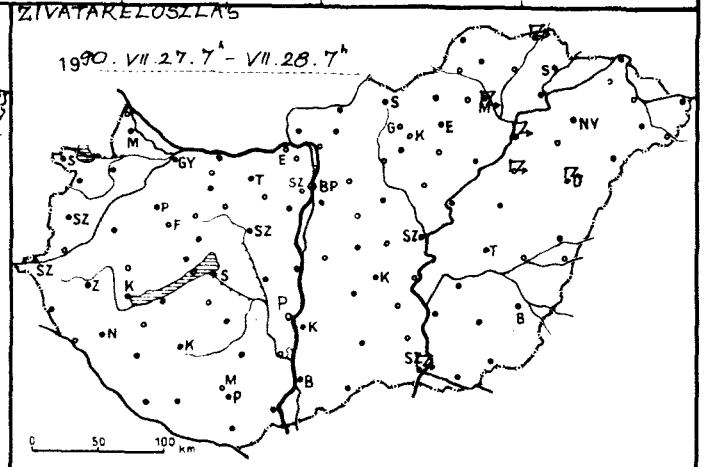

1990.VII.28 07 h-ig az utolsó 24 óra adatai						Előző nap napos órái
állomás	csapadék (mm)		max. hőmérséklet	min. hőmérséklet	rad. min.	
Győr	.	∩	28	13	12	9
Kapuvár	.	∩	27	14	13	6
Mosonmagyaróvár	.	∩	26	12	8	7
Rajka	.		27	12	10	
Sopron	ny	▽	27	14	11	4
Sopronhorpács	.	∩	27	12	10	7
Káld	.		28	17	16	
Körmend	.		28	14	12	
Szentgotthárd	.	∩	26	12	9	7
Szombathely	.		27	13	11	6
Lenti	.	∩	27	15	15	
Letenye	.	∩	28	12	11	
Nagykanizsa	.	∩	29	12	10	9
Zalaegerszeg	.	∩	27	11	11	7
Farkasgyepű	.		26	12	8	
Keszthely	ny	▽ ∩	26	14	11	9
Mencshely	.	∩	25	13	10	7
Pápa	.	∩	27	10	7	6
Sümeg	.	∩	28	12	11	
Tihany	.	∩	27	15	15	
Veszprém	.		26	14	12	8
Zirc	.	∩	24	10	6	
Fonyód	–		–	–	–	
Homokszt. györgy	.		28	14	11	10
Kaposvár	.	∩	27	12	9	8
Marcali	.	∩	28	17	13	
Siófok	ny	▽	27	16	13	9
Somogyszob	.	∩	28	12	12	
Tab	–		–	–	–	
Bábolna	.	∩	27	10	6	
Esztergom	–		–	–	–	
Kisbér	.		22	10	6	
Komárom	.		30	14	11	
Tatabánya	–		–	–	–	
Alcsútdoboz	ny	▽ ∩	28	10	10	
Dunaújváros	.		27	14	12	
Martonvásár	.		26	19	12	
Mór	.	∩	28	11	9	
Sárbogárd	–		–	–	–	
Székesfehérvár	–		–	–	–	
Iregszemcse	.	∩	27	13	9	8
Lengyel	–		–	–	–	
Paks	.		28	10	8	10
Szekszárd	.	=	28	16	14	
Árpádtető	.		25	17	13	
Mohács	.		29	14	12	
Pécs	.		27	14	10	9
Siklós	.	∩	30	14	12	
Szigetvár	–		–	–	–	
Budaörs	.		27	10	9	
Bp. Lőrinc	ny	▽	27	14	9	7
Bp. Met. Int.	.		27	15	–	5
Bp. Szab. hegy	–		–	–	–	
Cegléd	.	∩	29	12	11	
Dobogókő	–		–	–	–	
Gödöllő	.		27	13	9	4
Királyrét	–		–	–	–	
Monor	–		–	–	–	
Nagykáta	.		30	13	12	
Szentendre	.		29	13	12	

1990.VII.28 07 h-ig az utolsó 24 óra adatai						Előző nap napos órái
állomás	csapadék (mm)		max. hőmérséklet	min. hőmérséklet	rad. min.	
Vác	ny	∩	27	10	8	
Vámosmikola	–		–	–	–	–
Baja	.	∩	29	13	9	7
Bácsalmás	.		29	14	11	
Izsák	.		28	13	13	
Kalocsa	.		28	15	11	9
Kecskemét	.		22	13	9	5
Kiskunfélegyháza	1	▽	27	14	11	
Kiskunhalas	.	∩	28	16	15	
Kunszentmiklós	.		29	12	–	
Tiszakécske	.		28	15	11	
Balassagyarmat	.	∩	26	11	9	
Romhány	ny	▽ ∩	28	9	8	
Salgótarján	.		24	11	9	
Eger	.		26	12	11	6
Galyatető	ny	▽ ∩	21	11	7	
Gyöngyös	–		–	–	–	
Kékestető	1	▽	18	12	9	4
Kompolt	.		27	13	10	4
Lőrinci	–		–	–	–	
Poroszló	.		28	12	9	
Jászapáti	2	▽ ∩	29	13	11	
Jászberény	.		28	13	11	
Karcag	–		–	–	–	
Szolnok	.	∩	27	13	12	6
Tiszaroff	–		–	–	–	
Túrkeve	ny	▽	28	13	12	6
Kistelek	–		–	–	–	
Makó	.		28	14	13	
Szeged	1	▽	27	14	11	4
Szentes	.		28	15	12	
Borsodnádasd	.	∩	25	9	4	
Függő d	2		27	8	8	
Hidasnémeti	13	▽ =	28	12	12	
Jósvafő	.		24	13	9	4
Lillafüred	.	=	25	10	9	
Miskolc	ny	▽ =	26	12	12	7
Putnok	.	=	27	11	10	
Sárospatak	4		28	15	13	9
Szendrőlád	–		–	–	–	
Tokaj	ny	▽	27	13	13	
Kisvárda	.	=	27	12	10	11
Mátészalka	.	∩	29	13	13	
Nyíregyháza	.	∩	26	12	11	10
Nyírlugos	–		–	–	–	
Pátyod	.		28	9	8	
Tiszabecs	–		–	–	–	
Vásárosnamény	.	∩	29	12	12	
Záhony	–		–	–	–	
Berettyóújfalu	.	=	27	13	11	
Debrecen	6	▽ ∩	27	13	11	11
Hajdúdorog	5	▽ =	27	13	10	
Hortobágy	–		–	–	–	
Körösszakál	–		–	–	–	
Polgár	4	▽ ∩	28	14	11	
Békéscsaba	ny	▽ ∩	27	12	9	9
Mezőhegyes	.		26	15	13	–
Orosháza	.		28	15	14	
Szarvas	.		27	14	11	9
Szeghalom	–		–	–	–	

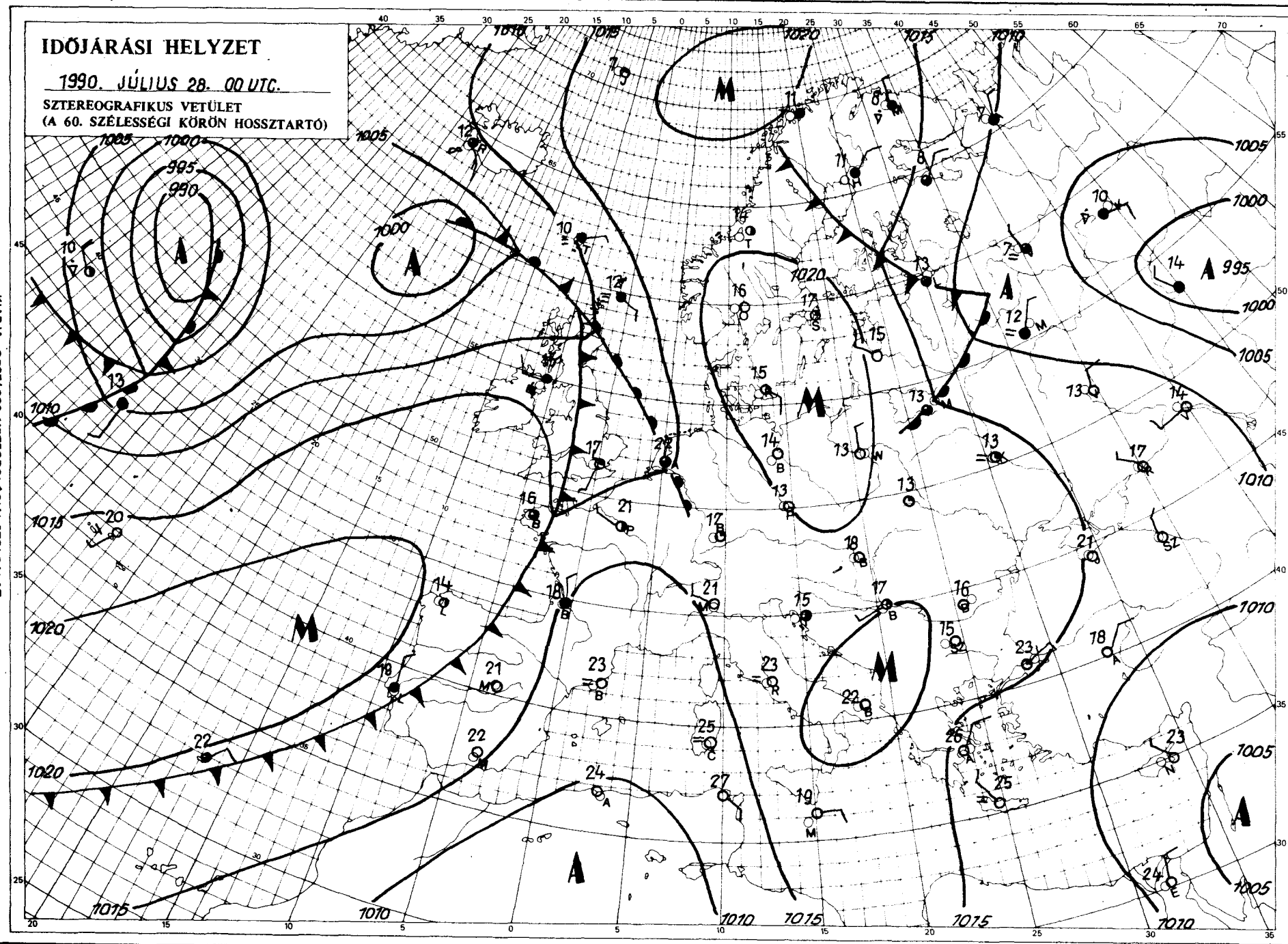

KIADJA: ORSZÁGOS METEOROLÓGIAI SZOLGÁLAT
Kiadásért felel: Bardi József, az Országos Meteorológiai Szolgálat elnöke – Készült: az Országos Meteorológiai Szolgálat Nyomdájában, Budapest – Felelős vezető: Máthé Gyuláné – Munkaszám: 90.365
A szerkesztésért felel: Kapovits Albert, a Központi Előrejelző Intézet igazgatója
Készíti: a KEI Rövidtávú Előrejelző Osztálya – Szakmai felelős: Németh Lajos osztályvezető – Megjelenik naponként
Megrendelhető: 1024 Budapest, II., Kitaibel Pál utca 1. – Pénzügyi Osztály – Telefon: 353-500
Jelmagyarázat a havi mellékletben

IDŐJÁRÁSI NAPIJELENTÉS

ЕЖЕДНЕВНЫЙ МЕТЕОРОЛОГИЧЕСКИЙ БЮЛЛЕТЕНЬ • DAILY WEATHER REPORT
BULLETIN QUOTIDIEN DE TEMPS • TÄGLICHER WETTERBERICHT

103. évfolyam 210. szám + Budapest + 1990. július 29. vasárnap

Az időjárási helyzet és a várható időjárás:

Kontinensünk nyugati partvidéke térségében nagy kiterjedésű ciklon örvénylik. Frontrendszere lassanként közeledik Európa középső területei fölé, de útja során egyre gyengébb lesz, ezért hazánk térségében fokozódik a meleg, csapadék továbbra sem lesz.

Hazánkban szombaton napos, száraz idő volt, átlagosan 11–14 órán át sütött a Nap. A csúcshőmérséklet 26 és 31 fok között alakult. Ma reggelre a derült ég alatt általában 11, 16 fokig hűlt le a levegő. Délelőtt napos, száraz idő volt, a hőmérséklet 11 órakor 25 és 29 fok között alakult.

A Balaton vizének hőmérséklete Siófoknál 11 órakor 24 fok volt.

Ma 12 órakor Budapesten a hőmérséklet 29 fok, a tengerszintre átszámított légnyomás 1020 hPa, alig változik.

Várható időjárás hétfő estig:

Folytatódik az igen meleg, túlnyomóan napos, száraz idő.
A déli, délnyugati szél időnként megélénkül.
A hőmérséklet hétfőn reggel 12, 17 fok között,
hétfőn kora délután 30, 35 fok között alakul.

Pálóczi Györgyi s. k.

A hőmérséklet napi középértéke és eltérése a sokévi átlagtól (Budapest belterületén):

1990. július 28.	22,5°C	+0,3°C

1871 óta ezen a napon Budapesten előfordult

legmagasabb hőmérséklet:	37,0°C (1936)
legalacsonyabb hőmérséklet:	8,9°C (1884)

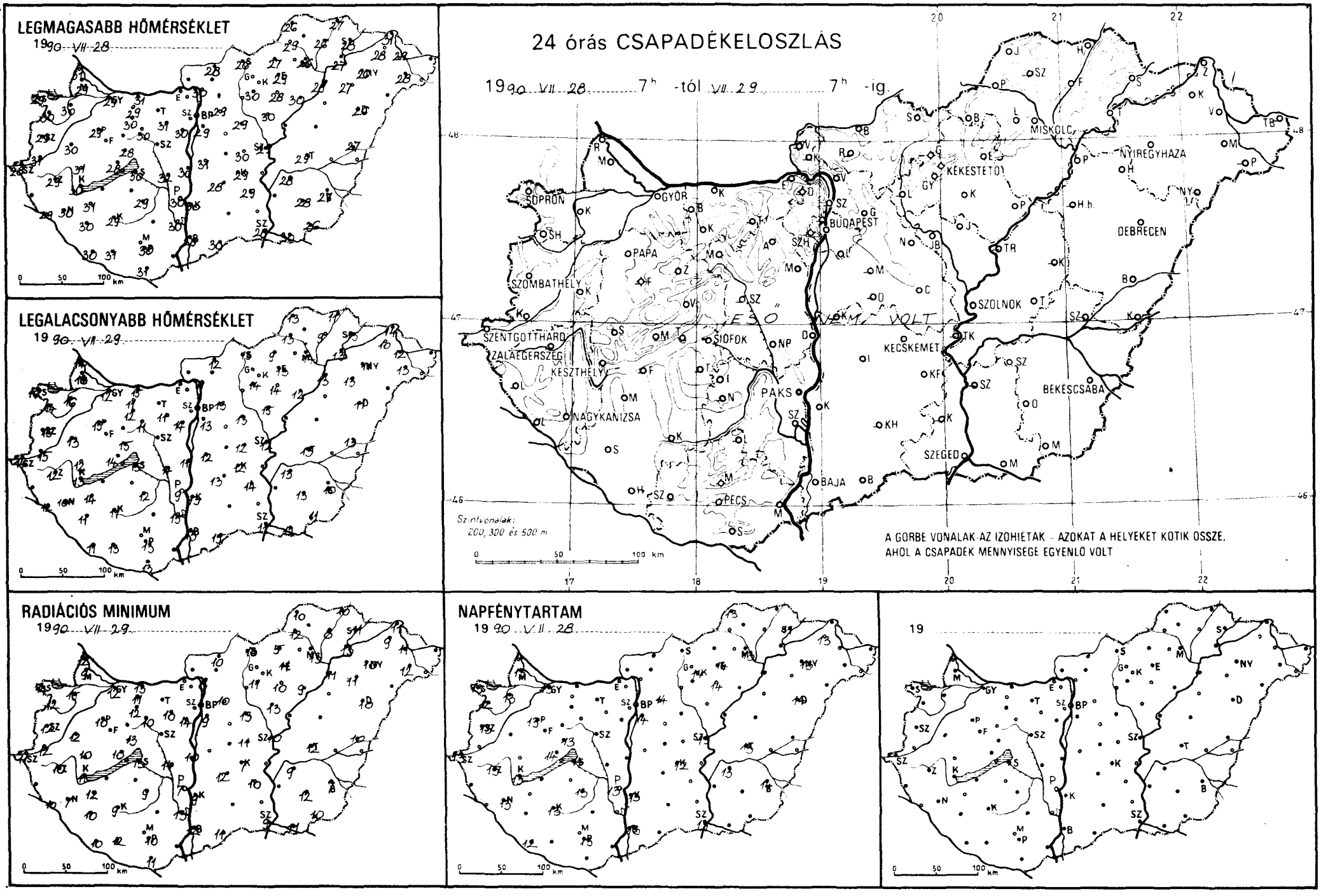
LEGMAGASABB HŐMÉRSÉKLET
1990 VII 28
LEGALACSONYABB HŐMÉRSÉKLET
1990 VII 29
24 órás CSAPADÉKELOSZLÁS
1990 VII 28 7h -tól VII 29 7h -ig
SOPRON
GYŐR
BUDAPEST
MISKOLC
NYIREGYHAZA
KÉKESTETŐ
DEBRECEN
PAPA
SZOMBATHELY
SZENTGOTTHÁRD
ZALAEGERSZEG
KESZTHELY
SIÓFOK
PAKS
NAGYKANIZSA
KECSKEMÉT
SZOLNOK
BÉKÉSCSABA
SZEGED
BAJA
PÉCS
Szintvonalak: 200, 300 és 500 m
A GÖRBE VONALAK AZ IZOHIETÁK - AZOKAT A HELYEKET KÖTIK ÖSSZE, AHOL A CSAPADÉK MENNYISÉGE EGYENLŐ VOLT
RADIÁCIÓS MINIMUM
1990 VII 29
NAPFÉNYTARTAM
1990 VII 28
19

1990.VII.29 07 h-ig az utolsó 24 óra adatai						Előző nap napos órái
állomás	csapadék (mm)		max. hőmérséklet	min. hőmérséklet	rad. min.	
Győr	.	∩	29	12	12	13
Kapuvár	.	∩	30	16	15	13
Mosonmagyaróvár	.	∩	29	13	9	13
Rajka	.		31	14	12	
Sopron	.		29	16	14	13
Sopronhorpács	.	∩	30	14	12	12
Káld	.		30	13	12	
Körmend	.		31	15	12	
Szentgotthárd	.	∩	28	14	11	13
Szombathely	.		29	15	12	13
Lenti	—		—	—	—	
Letenye	.	∩	29	12	10	
Nagykanizsa	.	∩	30	10	7	13
Zalaegerszeg	.		29	12	10	13
Farkasgyepű	—			—	—	
Keszthely	.	∩	30	13	11	13
Mencshely	.		28	14	10	14
Pápa	.		29	15	10	13
Sümeg	.	∩	31	12	10	
Tihany	.	∩	29	15	15	
Veszprém	.		28	15	13	13
Zirc	.	∩	26	10	7	
Fonyód	—		—	—	—	
Homokszt. györgy	.	∩	30	11	10	12
Kaposvár	.	∩	29	11	9	13
Marcali	.	∩	31	14	12	
Siófok	.		30	15	13	14
Somogyszob	.	∩	30	11	10	
Tab	—		—	—	—	
Bábolna	.	∩	29	11	11	
Esztergom	—		—	—	—	
Kisbér	.		30	12	12	
Komárom	.		31	15	13	
Tatabánya	—		—	—	—	
Alcsútdoboz	.	∩	31	11	10	
Dunaújváros	.		30	11	10	
Martonvásár	.		30	14	14	
Mór	.	∩	30	11	10	
Sárbogárd	.	=	32	14	14	
Székesfehérvár	—		—	—	—	
Iregszemcse	.	∩	29	12	9	13
Lengyel	—		—	—	—	
Paks	.		30	9	7	13
Szekszárd	.		30	15	13	
Árpádtető	.		27	19	15	
Mohács	—		—	—	—	
Pécs	.	∩	30	13	10	13
Siklós	.	∩	31	13	11	
Szigetvár	.		31	13	12	
Budaörs	.		30	9	8	
Bp. Lőrinc	.		29	13	9	14
Bp. Met. Int.	.		30	15	—	13
Bp. Szab. hegy	—		—	—	—	
Cegléd	.	=	30	12	11	
Dobogókő	—		—	—	—	
Gödöllő	.		29	13	10	14
Királyrét	—		—	—	—	
Monor	—		—	—	—	
Nagykáta	.		29	13	13	
Szentendre	—		—	—	—	

1990.VII.29 07 h-ig az utolsó 24 óra adatai						Előző nap napos órái
állomás	csapadék (mm)		max. hőmérséklet	min. hőmérséklet	rad. min.	
Vác	.	∩	30	11	8	
Vámosmikola	—		—	—	—	—
Baja	.	∩	28	13	12	13
Bácsalmás	.		30	15	11	
Izsák	.		28	13	12	
Kalocsa	.	∩	30	13	9	13
Kecskemét	.		29	12	7	12
Kiskunfélegyháza	.		29	14	10	
Kiskunhalas	—		—	—	—	
Kunszentmiklós	.		31	12	—	
Tiszakécske	—		—	—	—	
Balassagyarmat	.		28	12	10	
Romhány	—		—	—	—	
Salgótarján	.		26	13	10	
Eger	.	=	29	13	11	14
Galyatető	.		22	14	10	
Gyöngyös	.		30	14	11	
Kékestető	.		19	14	12	14
Kompolt	.		28	14	10	14
Lőrinci	—		—	—	—	
Poroszló	.		30	12	9	
Jászapáti	.	∩	30	15	13	
Jászberény	.		29	13	10	
Karcag	—		—	—		
Szolnok	.	∩	29	12	10	13
Tiszaroff	—		—	—	—	
Túrkeve	.		29	13	12	13
Kistelek	—		—	—	—	
Makó	.		30	12	11	
Szeged	.	∩	28	11	9	13
Szentes	—		—	—	—	
Borsodnádasd	.	∩	27	9	5	
Füged	.		26	9	8	
Hidasnémeti	.		27	11	10	
Jósvafő	.	=	26	13	10	13
Lillafüred	.	=	25	10	9	
Miskolc	.	=	26	14	13	13
Putnok	.	=	29	13	12	
Sárospatak	.		28	13	11	11
Szendrőlád	—		—	—	—	
Tokaj	.		27	13	13	
Kisvárda	.	=	28	10	9	13
Mátészalka	.	∩	28	13	12	
Nyíregyháza	.	∩	26	11	10	13
Nyírlugos	—		—	—	—	
Pátyod	—		—	—	—	
Tiszabecs	—		—	—	—	
Vásárosnamény	.	∩	29	12	11	
Záhony	.	∩	31	14	11	
Berettyóújfalu	.	∩	27	13	10	
Debrecen	.	∩	26	11	10	14
Hajdúdorog	.		27	13	11	
Hortobágy	—		—	—	—	
Körösszakál	—		—	—	—	
Polgár	.	∩	29	13	11	
Békéscsaba	.	∩	27	10	7	14
Mezőhegyes	.	∩	26	11	10	—
Orosháza	.		28	13	12	
Szarvas	.	∩	28	13	9	13
Szeghalom	—		—	—	—	

KIADJA: ORSZÁGOS METEOROLÓGIAI SZOLGÁLAT
Kiadásért felel: Baráth József, az Országos Meteorológiai Szolgálat elnöke – Készült: az Országos Meteorológiai Szolgálat Nyomdájában, Budapest – Felelős vezető: Máthé Gyuláné – Munkaszám: 90-[illegible]
a Központi Előrejelző Intézet igazgatója

Készíti: a KEI Rövidtávú Előrejelző Osztálya – Szakmai felelős: Németh Lajos osztályvezető – Megjelenik naponként
Megrendelhető: 1024 Budapest, II., Kitaibel Pál utca 1. – Pénzügyi Osztály – Telefon: 353-500
Jelmagyarázat a havi mellékletben

IDŐJÁRÁSI NAPIJELENTÉS

ЕЖЕДНЕВНЫЙ МЕТЕОРОЛОГИЧЕСКИЙ БЮЛЛЕТЕНЬ • DAILY WEATHER REPORT
BULLETIN QUOTIDIEN DE TEMPS • TÄGLICHER WETTERBERICHT

103. évfolyam 211. szám + Budapest + 1990. július 30. hétfő

Az időjárási helyzet és a várható időjárás:

Kontinensünk legnagyobb részét afrikai eredetű, száraz, igen meleg levegő árasztotta el. Ennek következtében meleg van egész Nyugat- és Közép-Európában. Hiába érkeznek kissé nedvesebb, hűvösebb légtömegek 3–4 naponként az Atlanti-óceán felől, a kontinens feletti száraz, meleg levegő ugyanis felszámolja, szétforgácsolja ezeket.

Magyarországon vasárnap derült, igen meleg idő volt, a Nap 11, 14 órán át sütött. A legmagasabb nappali hőmérséklet 30, 35 fok között alakult. A nagy meleg után felfrissülést hozott a hétfő hajnali 11, 18 fok közötti legalacsonyabb hőmérséklet. Hétfő délelőtt változatlanul derült volt az ég, igen gyorsan emelkedett a levegő hőmérséklete. 11 órakor 26, 31 fok közötti értékeket jegyeztek fel.

A Balaton vizének hőmérséklete Siófoknál 11 órakor 23 fok volt.

Ma 12 órakor Budapesten a hőmérséklet 31 fok, a tengerszintre átszámított légnyomás 1018 hPa, gyengén süllyed.

Várható időjárás kedd estig:

Továbbra is igen meleg, általában derült, száraz idő várható.
Délnyugaton koraestétől átmenetileg megnövekedhet a gomolyfelhőzet és egy-két helyen zápor, zivatar is lehet.
Az északi, északkeletire forduló szél időnként kissé megélénkül.
A legalacsonyabb éjszakai hőmérséklet 13, 18,
a legmagasabb nappali hőmérséklet 30, 35 fok között.

H. Bóna Márta s. k.

Távolabbi kilátások szerdától – szombatig:

Túlnyomóan napos, meleg idő várható. Az ország déli részén a hét közepén időnként megnövekszik a felhőzet és záporok, zivatarok is kialakulhatnak.
A legalacsonyabb hajnali hőmérséklet 12, 17 fok között alakul.
A legmagasabb nappali hőmérséklet eleinte 28, 33, majd 25, 30 fok között várható.
Jelentős mennyiségű (legalább napi 5 mm) csapadék az ország területének 10 százalékán várható.

Középtávú Előrejelző Csoport

A hőmérséklet napi középértéke és eltérése a sokévi átlagtól (Budapest belterületén):

1990. július 29.	24,5°C	+2,5°C

1871 óta ezen a napon Budapesten előfordult

legmagasabb hőmérséklet:	37,6°C (1921)
legalacsonyabb hőmérséklet:	9,6°C (1914)

LEGMAGASABB HŐMÉRSÉKLET

19 90. VII. 29.

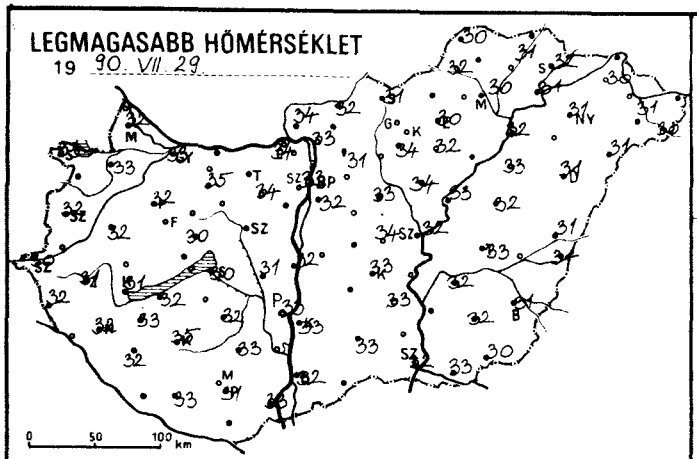

LEGALACSONYABB HŐMÉRSÉKLET

19 90. VII. 30.

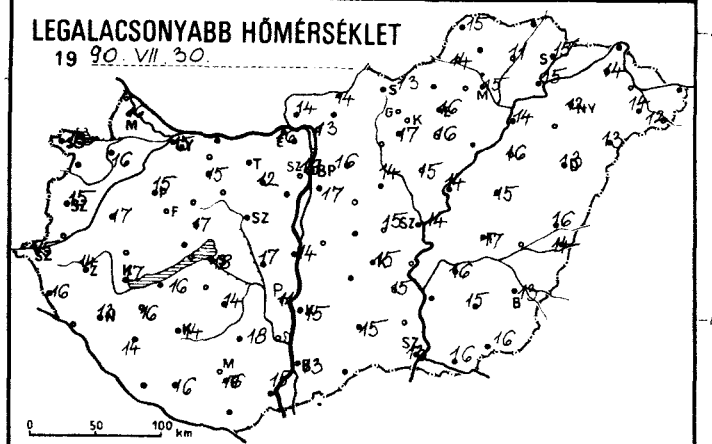

RADIÁCIÓS MINIMUM

19 90. VII. 30.

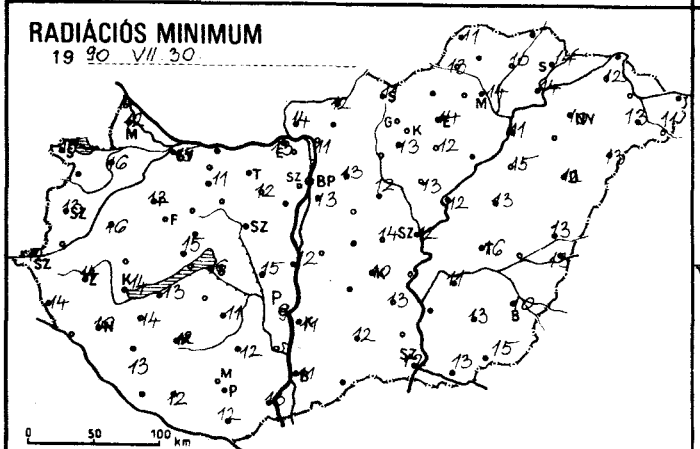

24 órás CSAPADÉKELOSZLÁS

19 90. VII. 29. 7h -tól VII. 30. 7h -ig.

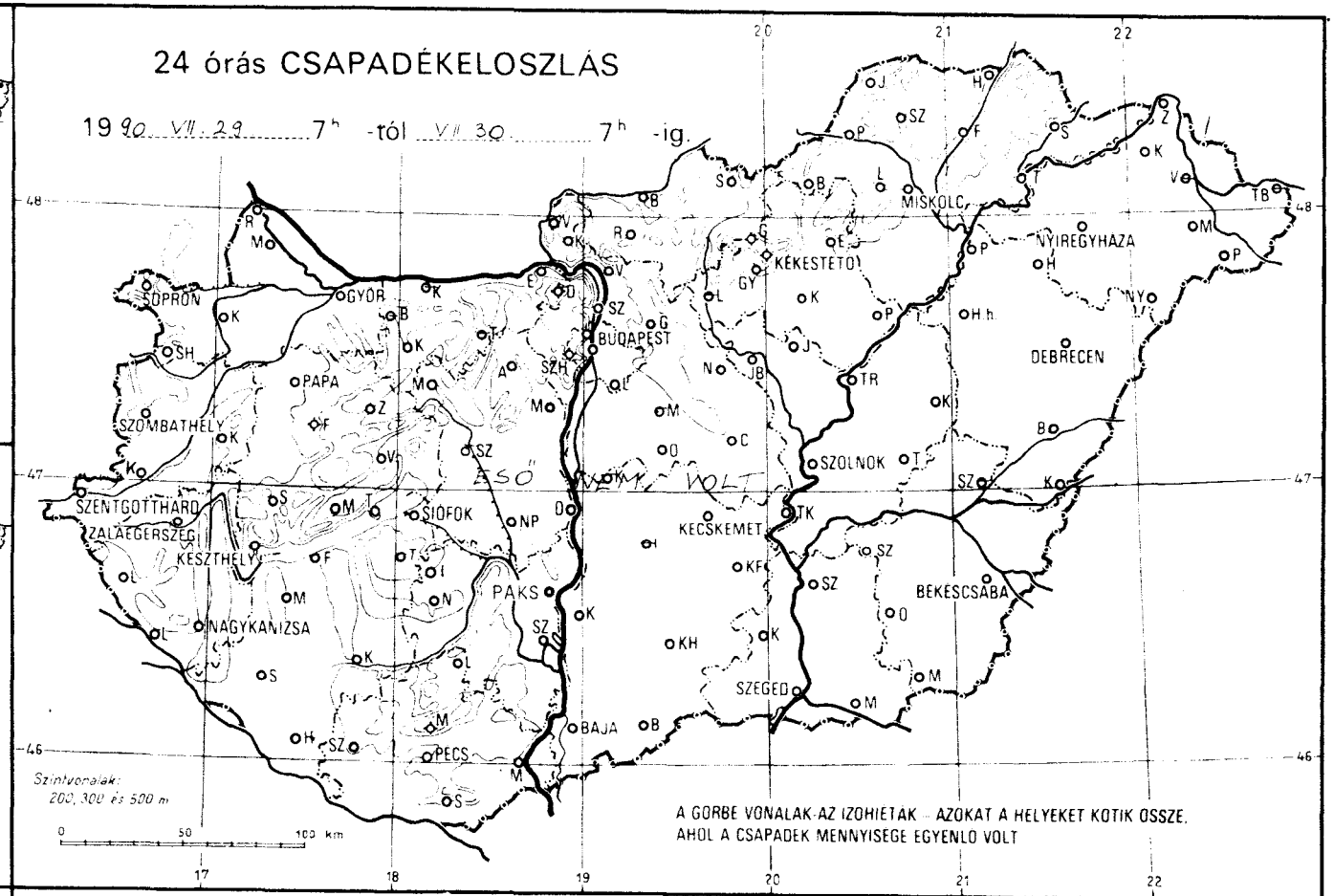

NAPFÉNYTARTAM

19 90. VII. 29.

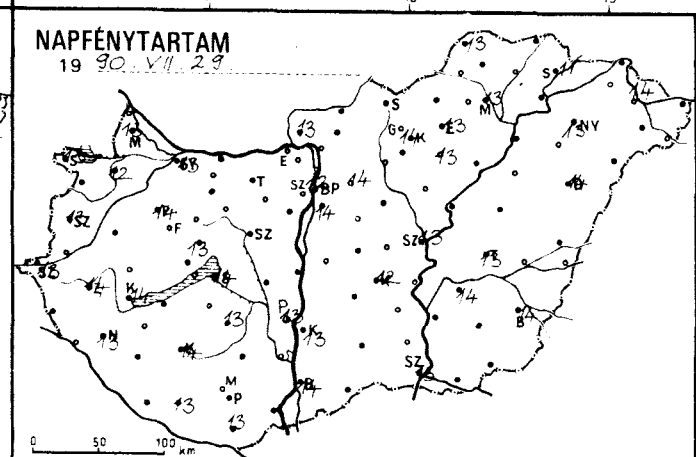

19 .....

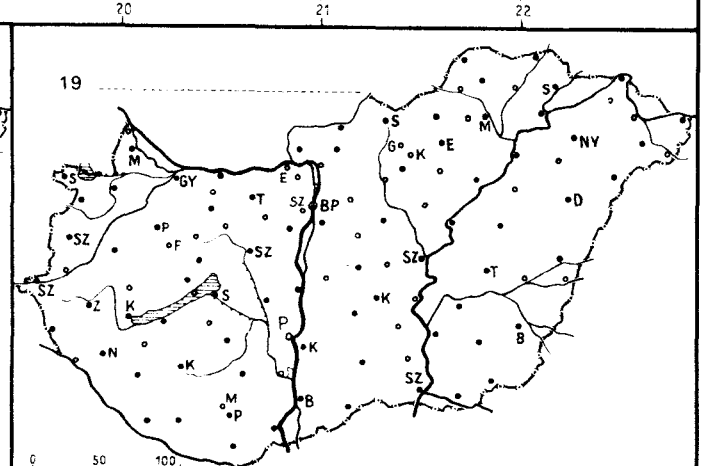

1990.VII.30 07 h-ig az utolsó 24 óra adatai						Előző nap napos órái
állomás	csapadék (mm)		max. hőmérséklet	min. hőmérséklet	rad. min.	
Győr	.		33	15	15	13
Kapuvár	.	⌒	33	16	16	12
Mosonmagyaróvár	.	⌒	32	16	12	13
Rajka	.		34	17	14	
Sopron	.		33	18	15	13
Sopronhorpács	.	⌒	32	16	14	12
Káld	.	⌒	32	17	16	
Körmend	.	⌒	33	18	15	
Szentgotthárd	.	⌒	30	15	12	13
Szombathely	.		32	15	13	13
Lenti	.	⌒	32	16	14	
Letenye	.	⌒	31	15	12	
Nagykanizsa	.	⌒	32	13	10	13
Zalaegerszeg	.	⌒	31	14	14	14
Farkasgyepű	.		31	15	14	
Keszthely	.	⌒	31	17	14	14
Mencshely	.		31	17	14	14
Pápa	.	⌒	32	15	12	14
Sümeg	.		33	17	14	
Tihany	.	⌒	32	17	17	
Veszprém	.		30	17	15	13
Zirc	.	⌒	30	13	10	
Fonyód	.	⌒	32	16	13	
Homokszt. györgy	.		33	16	12	13
Kaposvár	.	⌒	35	14	12	14
Marcali	.	⌒	33	16	14	
Siófok	.		30	18	16	14
Somogyszob	.		32	14	13	
Tab	.	=	33	13	13	
Bábolna	—		—	—	—	
Esztergom	.		34	16	13	
Kisbér	.		35	15	11	
Komárom	—		—	—	—	
Tatabánya	—		—	—	—	
Alcsútdoboz	.	⌒	34	12	12	
Dunaújváros	.		32	14	12	
Martonvásár	.		32	18	12	
Mór	.	⌒	33	14	13	
Sárbogárd	.		31	17	15	
Székesfehérvár	—		—	—	—	
Iregszemcse	.	⌒	32	14	11	13
Lengyel	.		32	18	12	
Paks	.		33	11	9	13
Szekszárd	.		32	17	15	
Árpádtető	.		30	21	15	
Mohács	.		33	15	13	
Pécs	.	⌒	31	16	12	13
Siklós	.	⌒	33	15	13	
Szigetvár	.		33	12	11	
Budaörs	.		32	15	9	
Bp. Lőrinc	.		32	17	13	14
Bp. Met. Int.	.		33	19	—	12
Bp. Szab. hegy	.		28	20	19	
Cegléd	.	=	34	15	14	
Dobogókő	—		—	—	—	
Gödöllő	.		31	16	13	14
Királyrét	.	⌒	32	11	10	
Monor	—		—	—	—	
Nagykáta	.		34	15	14	
Szentendre	.		34	16	15	

1990.VII.30 07 h-ig az utolsó 24 óra adatai						Előző nap napos órái
állomás	csapadék (mm)		max. hőmérséklet	min. hőmérséklet	rad. min.	
Vác	.		33	13	11	
Vámosmikola	.	=	34	14	14	13
Baja	.	⌒	32	13	11	14
Bácsalmás	.	⌒	33	15	11	
Izsák	—		—	—	—	
Kalocsa	.	⌒	33	15	11	13
Kecskemét	.		33	15	10	12
Kiskunfélegyháza	.		33	15	13	
Kiskunhalas	.	⌒	33	15	12	
Kunszentmiklós	.		33	15	—	
Tiszakécske	.		30	16	15	
Balassagyarmat	.		32	14	12	
Romhány	.	⌒	33	13	11	
Salgótarján	.		31	13	11	
Eger	.	=	30	16	14	13
Galyatető	.		26	19	12	
Gyöngyös	.		34	17	13	
Kékestető	.		24	18	15	14
Kompolt	.		32	16	12	13
Lőrinci	—		—	—	—	
Poroszló	.		33	13	11	
Jászapáti	.		34	15	13	
Jászberény	.		33	14	12	
Karcag	.		32	15	13	
Szolnok	.	⌒	32	14	12	13
Tiszaroff	.		33	14	12	
Túrkeve	.		33	17	16	13
Kistelek	.	=	34	15	13	
Makó	.		33	16	13	
Szeged	.	⌒	32	13	12	13
Szentes	.		35	15	14	
Borsodnádasd	.	⌒	31	11	7	
Füged	.		31	11	10	
Hidasnémeti	.	=	31	15	13	
Jósvafő	.		30	15	11	13
Lillafüred	.	=	30	13	10	
Miskolc	.		30	15	14	13
Putnok	.	=	32	14	13	
Sárospatak	.		32	15	14	11
Szendrőlád	.	⌒	32	12	12	
Tokaj	.		31	15	14	
Kisvárda	.	=	30	14	12	14
Mátészalka	.	⌒	31	14	13	
Nyíregyháza	.	⌒	31	12	10	13
Nyírlugos	.	⌒	31	13	13	
Pátyod	.	⌒	30	12	11	
Tiszabecs	—		—	—	—	
Vásárosnamény	—		—	—	—	
Záhony	.	⌒	35	16	15	
Berettyóújfalu	.	⌒	31	16	13	
Debrecen	.		31	13	12	14
Hajdúdorog	.		29	15	14	
Hortobágy	.		33	16	15	
Körösszakál	.	⌒	31	14	13	
Polgár	.		32	14	11	
Békéscsaba	.	⌒	31	13	10	14
Mezőhegyes	.	⌒	30	16	15	—
Orosháza	.		32	15	13	
Szarvas	.	⌒	32	16	11	14
Szeghalom	—		—	—	—	

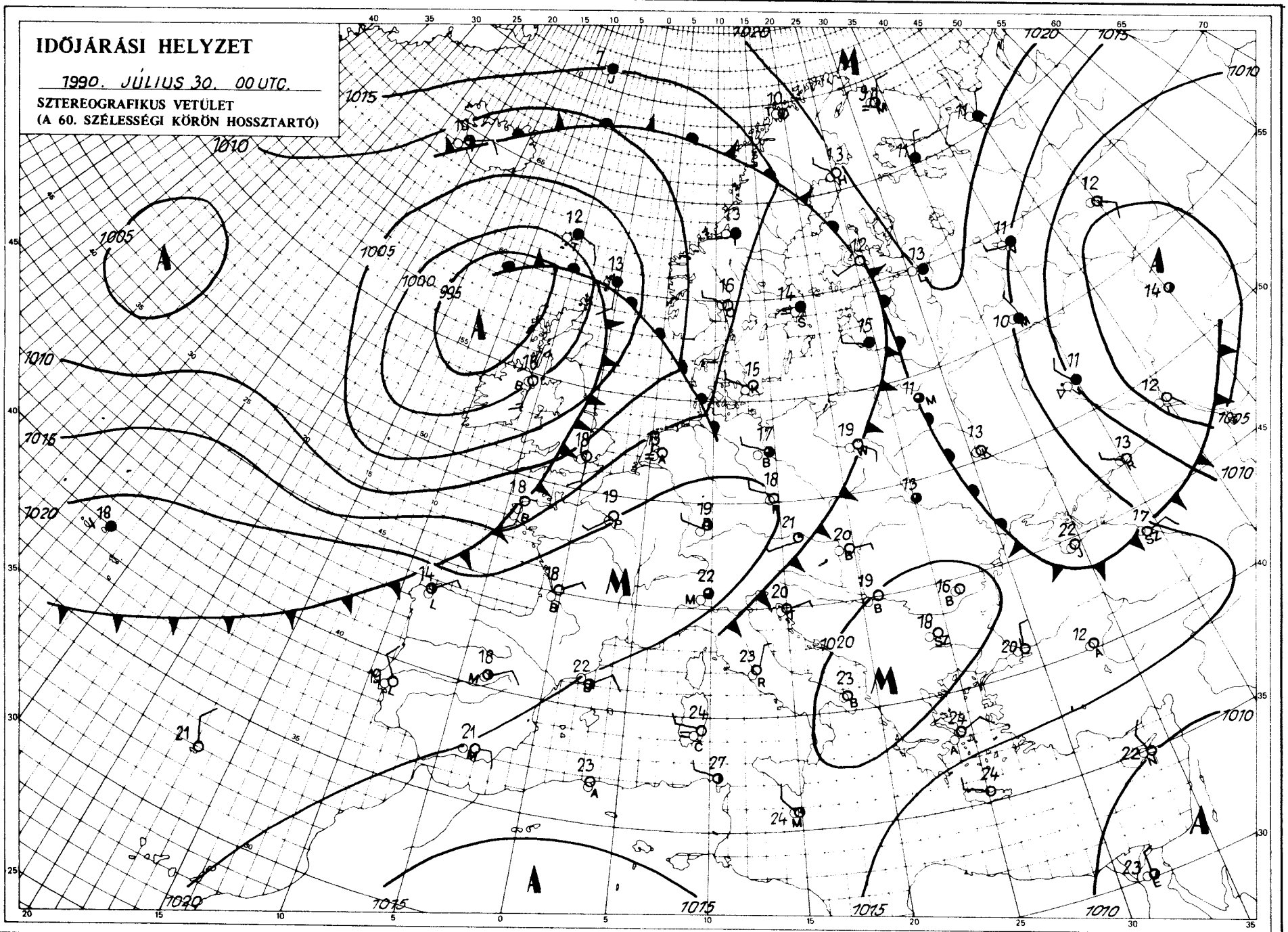

KIADJA: ORSZÁGOS METEOROLÓGIAI SZOLGÁLAT
Kiadásért felel: Baráth József, az Országos Meteorológiai Szolgálat elnöke – Készült: az Országos Meteorológiai Szolgálat Nyomdájában, Budapest – Felelős vezető: Máthé Gyuláné – Munkaszám: 90-3[illegible] – Szerkesztésért felel: Kapovits Albert, a Központi Előrejelző Intézet igazgatója

Készíti: a KEI Rövidtávú Előrejelző Osztálya – Szakmai felelős: Németh Lajos osztályvezető – Megjelenik naponként
Megrendelhető: 1024 Budapest, II., Kitaibel Pál utca 1. – Pénzügyi Osztály – Telefon: 353-500
Jelmagyarázat a havi mellékletben

IDŐJÁRÁSI NAPIJELENTÉS

ЕЖЕДНЕВНЫЙ МЕТЕОРОЛОГИЧЕСКИЙ БЮЛЛЕТЕНЬ • DAILY WEATHER REPORT
BULLETIN QUOTIDIEN DE TEMPS • TÄGLICHER WETTERBERICHT

103. évfolyam 212. szám + Budapest + 1990. július 31. kedd

Az időjárási helyzet és a várható időjárás:

A kontinensen csupán a Brit-szigeteken és az északkeleti tájakon hűvös az idő. Ott az egymást követő időjárási frontok hatására gyakran esik és a hőmérséklet csúcsértéke csak 18 fok körül alakul. Európa középső és déli területein nagyrészt napos, igen meleg az időjárás. Délutánra általában 30 és 35 fok közé emelkedik a hőmérséklet. Közelünkben az Istriai-félsziget fölötti középpontú felhőörvény területén helyi zivatarok frissítik fel a levegőt. Átmeneti felhősödés a Kárpát-medence nyugati területein is várható, holnap pedig az északi tájakat is érinti egy szakadozott felhőzetű időjárási front. Emellett nagyobbrészt a napsütés lesz a jellemző.

Magyarországon hétfőn a zavartalan napsütésben 31, 36 fok közé melegedett a levegő. Folytatódott a szárazság, csupán Jósvafő környékén fordult elő átfutó zápor az esti órákban. Hajnalra az országban általában 15, 20 fokig süllyedt a hőmérséklet. Kedd délelőtt pedig folytatódott a napos, száraz, meleg idő, csak délnyugaton fordult elő kisebb felhősödés. A hőmérséklet 11 órakor 26, 32 fok volt.

A Balaton vizének hőmérséklete Siófoknál 11 órakor 24 fok volt.

Ma 12 órakor Budapesten a hőmérséklet 29, 30 fok, a tengerszintre átszámított légnyomás 1020 hPa, alig változik.

Várható időjárás szerda estig:

A napsütést főként nyugaton és északkeleten zavarja időnként felhősödés, ott egy-egy zápor, helyi zivatar is kialakulhat.
Az északkeleti szél időnként megélénkül.
Továbbra is igen meleg lesz.
A hőmérséklet hajnalban 16, 21, délután 27, 32 fok között várható.

Pártai Lucia s. k.

A hőmérséklet napi középértéke és eltérése a sokévi átlagtól (Budapest belterületén):

1990. július 30.	27,1°C	+5,4°C

1871 óta ezen a napon Budapesten előfordult

legmagasabb hőmérséklet:	34,7°C (1917)
legalacsonyabb hőmérséklet:	9,0°C (1881)

LEGMAGASABB HŐMÉRSÉKLET

19 90. VII. 30.

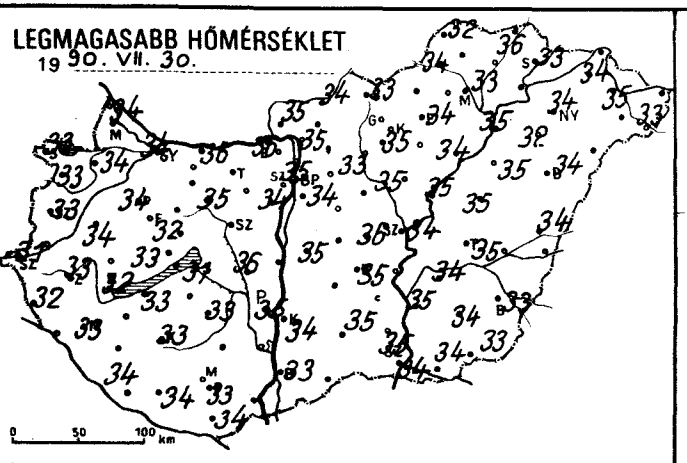

LEGALACSONYABB HŐMÉRSÉKLET

19 90. VII. 31.

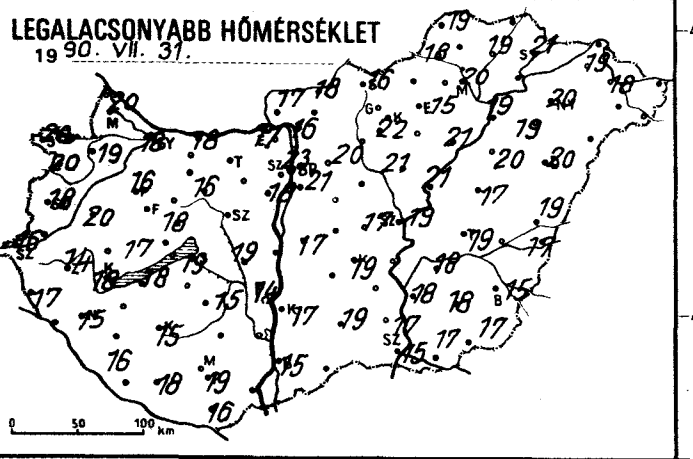

24 órás CSAPADÉKELOSZLÁS

19 90. VII. 30. 7h -tól VII. 31. 7h -ig.

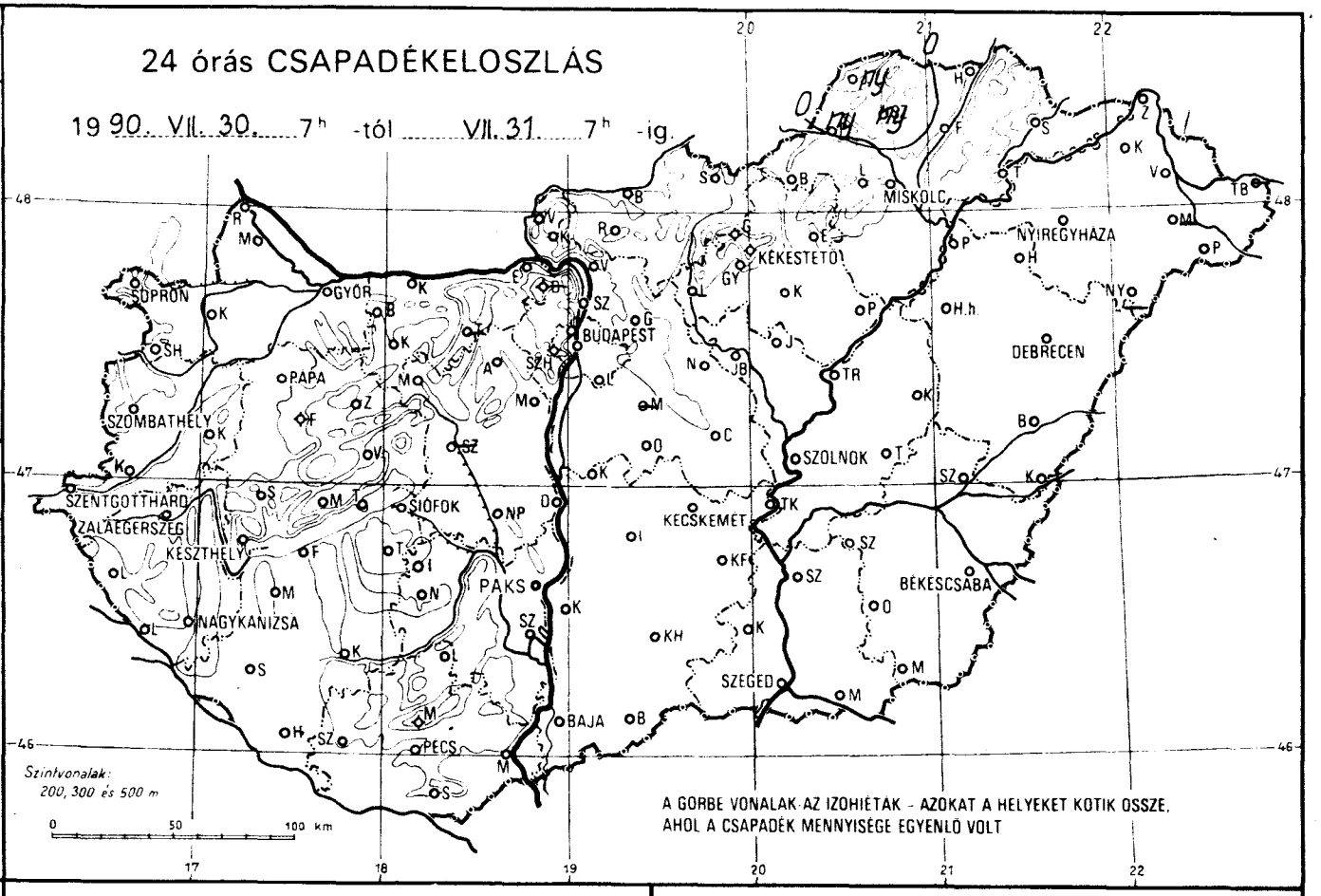

RADIÁCIÓS MINIMUM

19 90. VII. 31.

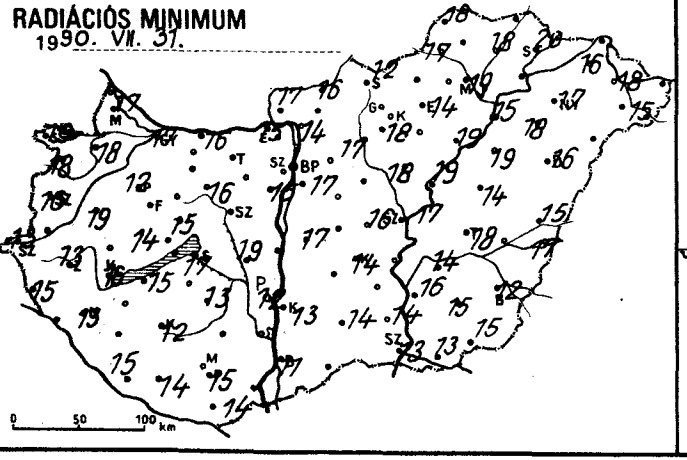

NAPFÉNYTARTAM

19 90. VII. 30.

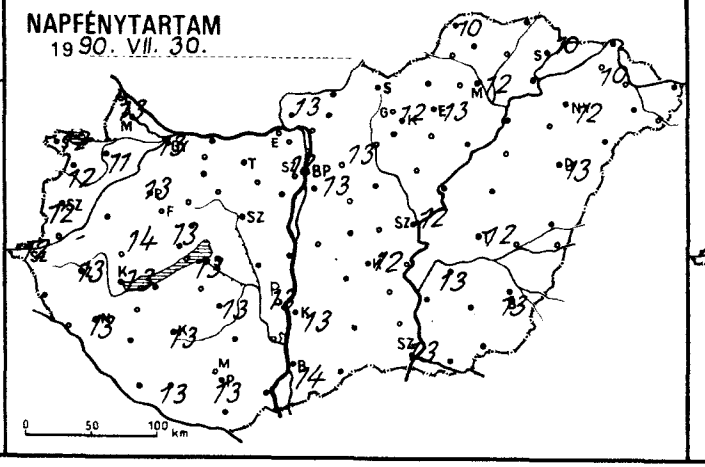

19

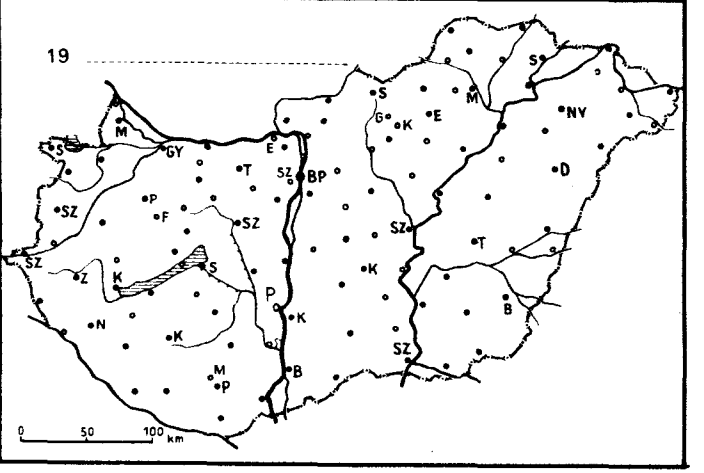

1990.VII.31 07 h-ig az utolsó 24 óra adatai						Előző nap napos órái
állomás	csapadék (mm)		max. hőmérséklet	min. hőmérséklet	rad. min.	
Győr	.	⊥	34	18	17	13
Kapuvár	.	=	34	19	18	11
Mosonmagyaróvár	.		34	20	17	13
Rajka	.		34	20	19	
Sopron	.		33	20	19	12
Sopronhorpács	.	⊥	33	20	18	12
Káld	.		34	20	19	
Körmend	.		34	21	18	
Szentgotthárd	.	⊥	31	16	13	12
Szombathely	.		33	18	16	12
Lenti	.	⊥	32	17	15	
Letenye	.	⊥	32	16	14	
Nagykanizsa	.	⊥	33	15	13	13
Zalaegerszeg	.	⊥	33	14	13	13
Farkasgyepű	.		33	15	14	
Keszthely	.	⊥	32	18	16	13
Mencshely	.		33	17	14	14
Pápa	.	=	34	16	12	13
Sümeg	.		35	17	16	
Tihany	.	⊥	34	18	17	
Veszprém	.		32	18	15	13
Zirc	.	⊥	31	14	11	
Fonyód	.	⊥	33	18	15	
Homokszt. györgy	.		34	18	14	13
Kaposvár	.		33	15	12	13
Marcali	.	⊥	35	17	16	
Siófok	.		31	19	17	13
Somogyszob	.		34	16	15	
Tab	.	=	35	14	14	
Bábolna	.	⊥	32	13	12	
Esztergom	.		36	17	15	
Kisbér	.		36	15	12	
Komárom	.		36	18	16	
Tatabánya	–		–	–	–	
Alcsútdoboz	.	⊥	35	15	14	
Dunaújváros	.		34	16	14	
Martonvásár	.		34	19	15	
Mór	.	=	35	16	16	
Sárbogárd	.		36	19	19	
Székesfehérvár	–		–	–	–	
Iregszemcse	.		33	15	13	13
Lengyel	.		34	20	14	
Paks	.		35	14	12	13
Szekszárd	.		33	17	15	
Árpádtető	.		32	22	17	
Mohács	.		34	16	14	
Pécs	.	⊥	33	19	15	13
Siklós	.	⊥	34	16	14	
Szigetvár	.	⊥	34	13	12	
Budaörs	.		34	18	15	
Bp. Lőrinc	.		34	21	17	13
Bp. Met. Int.	.		35	23	–	12
Bp. Szab. hegy	.		31	22	20	
Cegléd	.	=	36	17	16	
Dobogókő	–		–	–	–	
Gödöllő	.		33	20	17	13
Királyrét	.	⊥	33	18	17	
Monor	–		–	–	–	
Nagykáta	.		35	19	18	
Szentendre	.		35	19	17	

1990.VII.31 07 h-ig az utolsó 24 óra adatai						Előző nap napos órái
állomás	csapadék (mm)		max. hőmérséklet	min. hőmérséklet	rad. min.	
Vác	.		35	16	14	
Vámosmikola	.	=	35	17	17	13
Baja	.		33	15	11	14
Bácsalmás	.		35	18	13	
Izsák	.		34	17	16	
Kalocsa	.		34	17	13	13
Kecskemét	.		35	19	14	12
Kiskunfélegyháza	.		34	18	15	
Kiskunhalas	.	⊥	35	19	14	
Kunszentmiklós	.		35	17	17	
Tiszakécske	.		36	21	21	
Balassagyarmat	.		34	18	16	
Romhány	.		35	15	15	
Salgótarján	.		33	16	12	
Eger	.	=	34	15	14	13
Galyatető	.		29	17	14	
Gyöngyös	.		35	22	18	
Kékestető	.		26	17	14	12
Kompolt	.		34	20	17	13
Lőrinci	–		–	–	–	
Poroszló	.		34	21	19	
Jászapáti	.		36	21	20	
Jászberény	.		35	21	18	
Karcag	.		35	17	14	
Szolnok	.		34	19	17	12
Tiszaroff	.		35	21	19	
Túrkeve	.		35	19	18	12
Kistelek	.	=	35	17	14	
Makó	.		34	17	13	
Szeged	.	⊥	34	15	13	13
Szentes	.		35	18	16	
Borsodnádasd	.		33	21	17	
Fügöd	.		36	19	18	
Hidasnémeti	.		33	18	18	
Jósvafő	ny	∀ ⊥	32	19	18	10
Lillafüred	.	=	32	15	11	
Miskolc	.	=	33	20	19	12
Putnok	ny	⊼ =	34	18	17	
Sárospatak	.		33	21	20	10
Szendrőlád	ny	⊼ ⊥	35	20	20	
Tokaj	.		33	20	19	
Kisvárda	.	=	34	19	16	10
Mátészalka	–		–	–	–	
Nyíregyháza	.		34	20	17	12
Nyírlugos	–		–	–	–	
Pátyod	.	⊥	33	16	15	
Tiszabecs	–		–	–	–	
Vásárosnamény	.		35	18	18	
Záhony	.	⊥	35	19	19	
Berettyóújfalu	.	⊥	34	19	15	
Debrecen	.	=	34	20	16	13
Hajdúdorog	.		32	19	18	
Hortobágy	.		35	20	19	
Körösszakál	.		34	17	17	
Polgár	.	=	35	19	15	
Békéscsaba	.	⊥	33	15	12	13
Mezőhegyes	.	⊥	33	17	15	–
Orosháza	.		34	18	15	
Szarvas	.		34	18	14	13
Szeghalom	.		36	20	17	

KIADJA: ORSZÁGOS METEOROLÓGIAI SZOLGÁLAT
Kiadásért felel: Barát József, az Országos Meteorológiai Szolgálat elnöke — Készült az Országos Meteorológiai Szolgálat Nyomdájában, Budapest — Felelős vezető: Mátné Gyuláné — Munkaszám: 90.1.28 Szerkesztésért felel: Kapovits Albert, a Központi Előrejelző Intézet igazgatója
Készíti: a KEI Rövidtávú Előrejelző Osztálya — Szakmai felelős: Németh Lajos osztályvezető — Megjelenik naponként
Megrendelhető: 1024 Budapest, II., Kitaibel Pál utca 1. — Pénzügyi Osztály — Telefon: 353-500
Jelmagyarázat a havi mellékletben

1990.VII.10 7 h-ig az utolsó 24 óra adatai						Előző nap napos órái
állomás	csapadék (mm)		max. hőmérséklet	min. hőmérséklet	rad. min.	
Győr	.	∩	33	18	16	14
Kapuvár	.	∩	33	20	19	12
Mosonmagyaróvár	.	∩	34	19	16	14
Rajka	.		34	18	16	
Sopron	.	∩	32	19	17	14
Sopronhorpács	.	∩	32	19	17	11
Káld	.	∩	33	21	20	
Körmend	–		–	–	–	
Szentgotthárd	.		30	17	14	14
Szombathely	.	∩	32	19	16	12
Lenti	.	∩	32	20	16	
Letenye	.	∩	31	18	15	
Nagykanizsa	.	∩	32	16	13	13
Zalaegerszeg	.	∩	32	19	16	13
Farkasgyepű	–		–	–	–	
Keszthely	.	∩	33	19	17	14
Mencshely	.		31	20	16	10
Pápa	.		33	20	18	14
Sümeg	.	∩	34	20	19	
Tihany	.	∩	32	19	19	
Veszprém	.	∩	31	18	18	12
Zirc	.	∩	30	15	13	
Fonyód	–		–	–	–	
Homokszt. györgy	–		–	–	–	
Kaposvár	.		32	18	16	13
Marcali	.	∩	34	20	17	
Siófok	.		30	20	19	13
Somogyszob	.	∩	33	18	16	
Tab	–		–	–	–	
Bábolna	.		33	17	13	
Esztergom	–		–	–	–	
Kisbér	.		34	16	13	
Komárom	–		–	–	–	
Tatabánya	–		–	–	–	
Alcsútdoboz	ny	⊓ ∩	36	14	13	
Dunaújváros	.		34	18	16	
Martonvásár	.		34	17	14	
Mór	.		34	17	15	
Sárbogárd	.	=	36	20	14	
Székesfehérvár	–		–	–	–	
Iregszemcse	.	∩	32	17	14	11
Lengyel	–		–	–	–	
Paks	.	∩	35	16	14	13
Szekszárd	–		–	–	–	
Árpádtető	.		30	21	19	
Mohács	–		–	–	–	
Pécs	.		32	19	16	14
Siklós	.	∩	34	19	17	
Szigetvár	.	∩	34	18	18	
Budaörs	.	∩	34	15	14	
Bp. Lőrinc	.	∩	34	18	13	10
Bp. Met. Int.	.		34	21	–	10
Bp. Szab. hegy	–		–	–	–	
Cegléd	.	∩	35	19	17	
Dobogókő	–		–	–	–	
Gödöllő	.		33	18	14	11
Királyrét	–		–	–	–	
Monor	–		–	–	–	
Nagykáta	.		34	21	20	
Szentendre	–		–	–	–	

1990.VII.10 7 h-ig az utolsó 24 óra adatai						Előző nap napos órái
állomás	csapadék (mm)		max. hőmérséklet	min. hőmérséklet	rad. min.	
Vác	.	∩	35	15	13	
Vámosmikola	–		–	–	–	–
Baja	.	∩	34	18	15	13
Bácsalmás	.		34	19	16	
Izsák	.		35	19	17	
Kalocsa	.	∩	34	19	16	13
Kecskemét	.		34	19	15	11
Kiskunfélegyháza	.		33	19	16	
Kiskunhalas	–		–	–	–	
Kunszentmiklós	.		35	16	–	
Tiszakécske	–		–	–	–	
Balassagyarmat	.	∩	34	17	15	
Romhány	–		–	–	–	
Salgótarján	.		31	16	14	
Eger	ny	=	34	18	16	9
Galyatető	.		27	19	13	
Gyöngyös	.		35	18	15	
Kékestető	7	⊓	26	17	16	11
Kompolt	–		–	–	–	
Lőrinci	–		–	–	–	
Poroszló	14	⊓ ∩	32	18	16	
Jászapáti	.		36	18	17	
Jászberény	.		36	18	17	
Karcag	–		–	–	–	
Szolnok	1	⊓ ∩	34	18	16	7
Tiszaroff	–		–	–	–	
Túrkeve	11	⊓ ▲	33	20	18	4
Kistelek	–		–	–	–	
Makó	13	⊓ ▲	33	20	18	
Szeged	4	⊓ ∩	33	18	17	9
Szentes	.		35	22	20	
Borsodnádasd	ny	⊓ ∩	33	15	12	
Fügöd	–		–	–	–	
Hidasnémeti	.	=	31	17	17	
Jósvafő	–		–	–	–	
Lillafüred	28	∩	27	15	14	
Miskolc	8	⊓ =	28	18	12	5
Putnok	ny	⊓ =	32	17	16	
Sárospatak	.	∩	28	17	15	3
Szendrőlád	–		–	–	–	
Tokaj	1	⊓	31	18	18	
Kisvárda	.	=	33	18	16	7
Mátészalka	–		–	–	–	
Nyíregyháza	ny	⊓ ∩	32	17	15	7
Nyírlugos	–		–	–	–	
Pátyod	ny	⊓ ∩	34	16	15	
Tiszabecs	.	∩	33	17	16	
Vásárosnamény	1	⊓	35	18	18	
Záhony	.	∩	34	19	19	
Berettyóújfalu	.	∩	34	18	17	
Debrecen	ny	⊓ ∩	32	17	16	8
Hajdúdorog	–		–	–	–	
Hortobágy	–		–	–	–	
Körösszakál	–		–	–	–	
Polgár	–		–	–	–	
Békéscsaba	1	⊓ ∩	33	17	16	9
Mezőhegyes	ny	∩	33	19	18	–
Orosháza	ny	⊓	33	18	17	
Szarvas	ny	⊓	34	20	16	8
Szeghalom	ny	⊓	37	19	18	

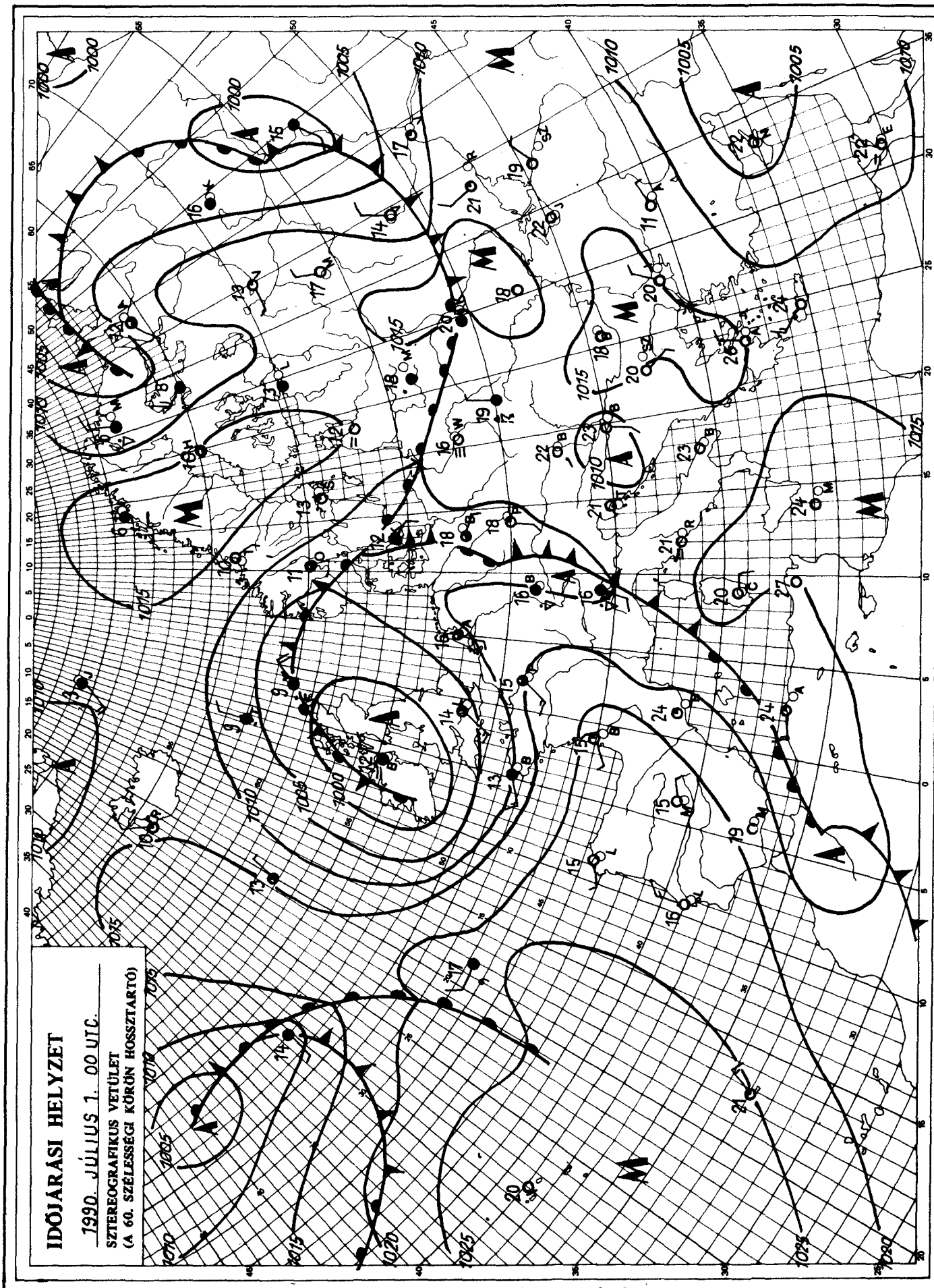

KIADJA: ORSZÁGOS METEOROLÓGIAI SZOLGÁLAT
Kiadásért felel: Barát József, az Országos Meteorológiai Szolgálat elnöke – Készült: az Országos Meteorológiai Szolgálat Nyomdájában, Budapest – Felelős vezető: Máthé Gyuláné – Munkaszám: 90. 340 – Szerkesztésért felel: Kapovits Albert, a Központi Előrejelző Intézet igazgatója

Készíti: a KEI Rövidtávú Előrejelző Osztálya – Szakmai felelős: Németh Lajos osztályvezető – Megjelenik naponként
Megrendelhető: 1024 Budapest, II., Kitaibel Pál utca 1. – Pénzügyi Osztály – Telefon: 363-500
Jelmagyarázat a havi mellékletben

ORSZÁGOS METEOROLÓGIAI SZOLGÁLAT

KÖZPONTI ELŐREJELZŐ INTÉZETE

IDŐJÁRÁSI ESEMÉNYEK NAPTÁRA

CALENDAR OF WEATHER PHENOMENA

1990. szeptember

Az Időjárási Napijelentés havi melléklete

IDŐJÁRÁSI ESEMÉNYEK NAPTÁRA

Dátum — *Date*	Az időjárási jelenség leírása *Description of the weather phenomena*	Az időjárási esemény előidézője *Caused by*	Érkező légtömeg *Air-masses arriving*
1- 2.	Országszerte zápor, zivatar; néhol viharos szél	Hidegfront belép: 1-én 18^h-kor W-en kilép: 2-án 13^h-kor NE-en	Mc
5.	Délnyugaton jelentős csapadék	Hidegfront belép: 02^h-kor NW-en kilép: 20^h-kor NE-en	Mc
7- 8.	Szórványos zápor, többfelé eső, néhol szélerősödés	Hidegfront belép: 7-én 23^h-kor NW-en kilép: 8-án 17^h-kor NE-en	Mc
10-13.	Folyamatos lehűlés, elszórtan kisebb esővel, néhol zivatar	Északi áramlással hidegadvekció	Ac
16.	Elszórtan kisebb eső, sokfelé viharos szél	Hidegfront belép: 02^h-kor NW-en kilép: 23^h-kor E-en	Mc
18.	Eső, zápor	Hidegfront belép: 08^h-kor NW-en kilép: 22^h-kor NE-en	Mc
20-21.	Sokfelé zápor, zivatar	Erős konvergencia-tevékenység a Kárpát-medencében	Mc
21-22.	Zápor, zivatar	Hidegfront belép: 21-én 00^h-kor NW-en kilép: 22-én 17^h-kor NE-en	Mc
24-25.	Sokfelé eső, zápor, elszórtan zivatar	Hidegfront belép: 24-én 12^h-kor NW-en kilép: 25-én 23^h-kor NE-en	Mc
29.		Délnyugat felől erős meleg-advekció	Mm

Arktikus szárazföldi és tengeri (Ac és Am); mérsékeltövi szárazföldi és tengeri (Mc és Mm); szubtrópusi szárazföldi és tengeri (Tc és Tm); helyi vagy lokális (H).

CALENDAR OF WEATHER PHENOMENA

SEPTEMBER, 1990

Az időjárási esemény budapesti jellemzői — *Characteristics of weather phenomena observed at Budapest*

Időpont — *Time in MEZ*	Változások — *Changes in*			Maximális széllökés (m/s) és időpontja *Maximum gusts observed (m/s) at*		Csapadék mennyisége (mm) és alakja *Amount and form of precipitation*	Megjegyzés — *Remarks*
	Hőmérséklet (fok/idő) *Temperature (degrees/period)*	Légnedvesség (%/idő) *Humidity (%/period)*	Szélirány *Wind-direction*				
21^{57}	⊞	⊞	SW – NW	23,1	21^{57}	19 ⌈⌋	⊞ elmosódott
10^{18}	⊞	-24 / 40	SSW – NW	14,8	14^{26}	ny ●	⊞ elmosódott
1^{28}	-7 / 70 p	⊞	SW – NNW	13,7	2^{36}	7 ●	⊞ elmosódott
4^{30}	⊞	-10 / 50	W – NNW	10,3	7^{15}	—	⊞ elmosódott
9^{10}	⊞	-12 / 35	S – NW	13,0	12^{26}	ny ●	⊞ elmosódott
20^{40}	-3 / 5	-24 / 20	SW – NNW	18,0	21^{51}	33 ⌈⌋	
15^{10}	⊞	-15 / 5	SW – NW	17,8	17^{03}	8 ▽	⊞ elmosódott

Arctic maritime (Am); Arctic continental (Ac); Polar maritime (Mm); Polar continental (Mc); Tropical maritime (Tm); Tropical continental (Tc); Local air mass (H); o: hour: p: minute.

Msz.: 90.587.

AZ IDŐJÁRÁSI NAPIJELENTÉS TÉRKÉPEIN ÉS TÁBLÁZATÁN ALKALMAZOTT METEOROLÓGIAI JELEK MAGYARÁZATAI:

- ∞ száraz légköri homály
- ═ párás levegő
- ≡ köd
- V finom, kristályos zuzmara
- ∀ durva, szemcsés zuzmara
- harmat
- dér
- szitálás
- ● eső
- ▽ záporeső
- ∼ ónos szitálás, vagy ónos eső
- ▲ jégeső
- havas eső
- havazás /hótérképen hófoltok/
- hózápor
- villámlás
- zivatar
- zivatar jégesővel
- porvihar
- hófuvás talajon
- hófuvás magasban is

ny csapadéknyom /0,4 vagy ennél kisebb mennyiségü eső vagy hó/
l vagy *lep.* hólepel /0,5 cm-nél vékonyabb hóréteg/
b hóbucka /egyenetlen vastagságu összefüggő hóréteg/

AZ ÁLLOMÁS HELYÉN LÉVŐ KARIKÁK JELENTÉSEI:

○ felhőtlen ég, ◔ derült ég, ◑ közepesen felhős ég, ● borult ég

2,5 m/s, gyenge — 5 m/s, mérsékelt — 10 m/s, élénk — 15 m/s, erős — 20 m/s viharos

25 m/s, vagy annál erősebb szél /orkán/
a szél abból az irányból fúj, amerre a szélzászló rúdja mutat.

" A " alacsony nyomásu légköri képződmény /ciklon/.
" M " magas nyomásu légköri képződmény /anticiklon/.

Az egyenlő légnyomásu helyeket összekötő folytonos vonalak az *izobárok*, ezek végén lévő szám a nyomásértéket jelöli mbar-ban.

hideg front, — okluziós front
meleg front, — stacionér front /nem mozog/

A frontok abban az irányban mozognak, amerre a fogak mutatnak.

QC
989
.H9
I32

IDŐJÁRÁSI NAPIJELENTÉS

ЕЖЕДНЕВНЫЙ МЕТЕОРОЛОГИЧЕСКИЙ БЮЛЛЕТЕНЬ • DAILY WEATHER REPORT
BULLETIN QUOTIDIEN DE TEMPS • TÄGLICHER WETTERBERICHT

103. évfolyam 274. szám + Budapest + 1990. október 1. hétfő

JAN 2 ... U.S. ...

Az időjárási helyzet és a várható időjárás:

Közép- és Dél-Európa nagy részén — egy magas légnyomású öv hatására — túlnyomóan napos, száraz idő van. Az Ibériai-félszigeten a csúcshőmérséklet helyenként megközelíti a 30 fokot. Ugyanakkor Európában — nagyjából az 50-edik szélességi körtől északra — változékony az időjárás. A Balti-tenger felett ciklon örvénylik. Hatására a Német-Lengyel-síkságon, továbbá az Alpok nyugati oldalán többfelé esik az eső. Szintén esős idő van a Kelet-Európai-alföld egy részén. Valószínű, hogy az elkövetkező időszakban a Kárpát-medencében mérséklődik a nappali felmelegedés, változékonyra fordul az idő.

Magyarországon vasárnap változóan felhős, túlnyomóan napos, enyhe, őszi idő volt. Csapadékról nem érkezett jelentés. Vasárnap a legmagasabb nappali hőmérséklet többnyire 20 - 25 fok között alakult, hétfő hajnalra pedig délen, délnyugaton 10 - 15, máshol jobbára 6 - 11 fokig hűlt le a levegő. Ma délelőtt északnyugat felől növekedni kezdett a felhőzet. Néhány helyen eleredt az eső. A nyugati szél sokfelé megélénkült. A hőmérséklet 11 órakor az országban általában 17 - 23 fok között váltakozott.

Ma 12 órakor Budapesten a hőmérséklet 20 fok, a tengerszintre átszámított légnyomás 1014 hPa, gyengén emelkedik.

Várható időjárás kedd estig:

Átmenetileg sokfelé erősen megnövekszik a felhőzet. Záporok várhatók, helyenként zivatar is kialakul. Kedden megint egyre hosszabb időszakokra süt ki a Nap. Eső inkább csak délen és keleten valószínű.
Az északnyugatira forduló szél gyakran megerősödik.
A várható legalacsonyabb éjszakai hőmérséklet 7 - 12,
a legmagasabb nappali hőmérséklet kedden 17 - 22 fok között alakul.

Bozóki István s. k.

Távolabbi kilátások szerdától — szombatig:

Eleinte napos idő, majd nyugat felől megnövekszik a felhőzet és eső, zápor, zivatar többfelé valószínű. A hét végén a megerősödő északnyugati széllel lehűlés kezdődik.
Legalacsonyabb hajnali hőmérséklet az időszak elején és végén +4, +9 egyébként 7, 12 fok között várható.
A legmagasabb nappali hőmérséklet eleinte 18, 23, majd 15, 19 fok között alakul.
Jelentős mennyiségű (legalább napi 5 mm) csapadék az ország területének 20 százalékán várható az időszak közepén.

Középtávú Előrejelző Csoport

A hőmérséklet napi középértéke és eltérése a sokévi átlagtól (Budapest belterületén):

1990. szeptember 30.	14,1°C	+0,2°C

1871 óta ezen a napon Budapesten előfordult

legmagasabb hőmérséklet:	31,5°C (1932)
legalacsonyabb hőmérséklet:	1,9°C (1921)

LEGMAGASABB HŐMÉRSÉKLET

19 90. IX. 30.

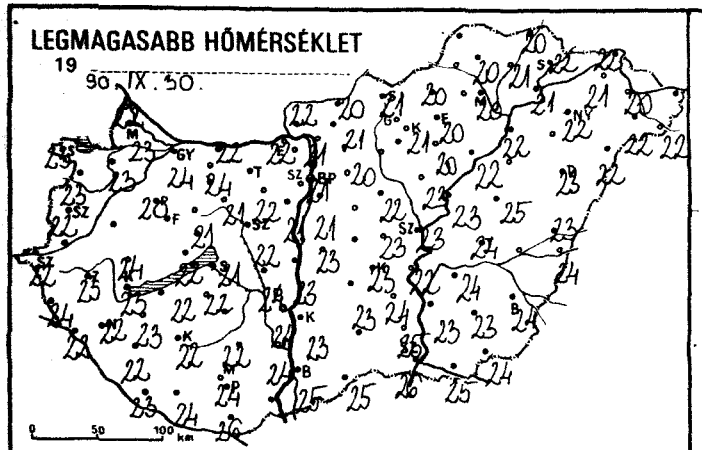

LEGALACSONYABB HŐMÉRSÉKLET

19 90. X. 1.

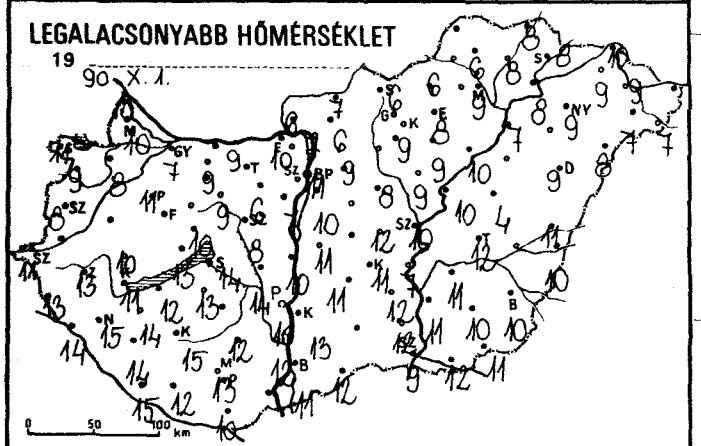

RADIÁCIÓS MINIMUM

19 90. X. 1.

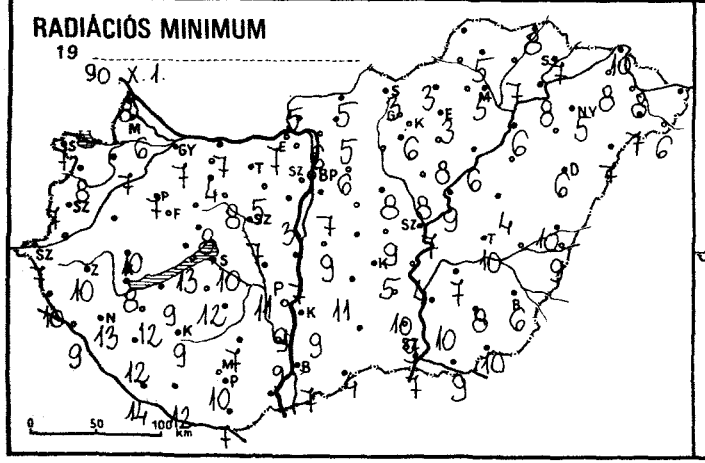

24 órás CSAPADÉKELOSZLÁS

19 90. IX. 30. 7h -tól X. 1. 7h -ig.



A GÖRBE VONALAK AZ IZOHIETÁK - AZOKAT A HELYEKET KÖTIK ÖSSZE, AHOL A CSAPADÉK MENNYISÉGE EGYENLŐ VOLT

NAPFÉNYTARTAM

19 90. IX. 30.

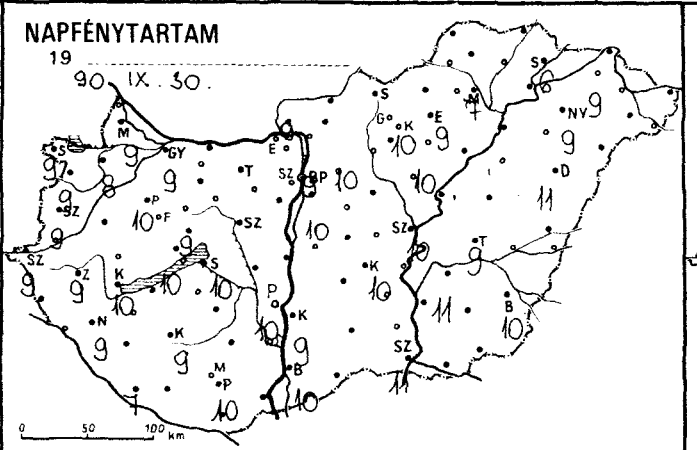

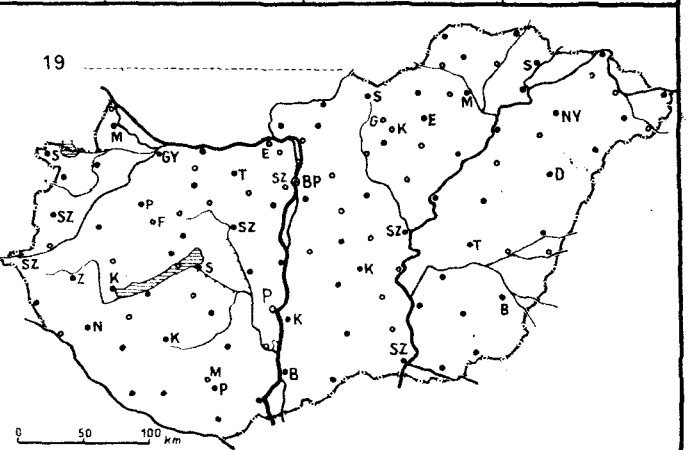

IDŐJÁRÁSI NAPIJELENTÉS

ЕЖЕДНЕВНЫЙ МЕТЕОРОЛОГИЧЕСКИЙ БЮЛЛЕТЕНЬ • DAILY WEATHER REPORT
BULLETIN QUOTIDIEN DE TEMPS • TÄGLICHER WETTERBERICHT

103. évfolyam 275. szám + Budapest + 1990. október 2. kedd

Az időjárási helyzet és a várható időjárás:

Európa keleti, valamint nyugati vidékein nagy kiterjedésű mérsékelt égövi ciklonok okoznak változékony, gyakran esős, szeles időjárást. A kelet-európai ciklon hidegfrontja hatására átmenetileg a Kárpát-medencében is felhősebbre, esősebbre fordult az idő. A front azonban gyorsan távolodik térségünkből, így szerdán már több lesz a napsütés, kellemes, kora őszi időre lehet számítani.

Hazánkban hétfőn változóan felhős, de az északnyugati országrész kivételével többnyire napos, és országszerte kellemesen meleg idő volt. A hőmérséklet csúcsértéke általában 20 és 25 fok között alakult, sőt délen, délkeleten egy-két helyen 26, 27 fok is előfordult. A késő esti, éjszakai óráktól az érkező front hatására egyre több helyen eredt el az eső, záporeső. Kedd reggel 7 óráig a lehullott csapadék mennyisége általában nem haladta meg az 5 mm-t, de északnyugaton és északkeleten néhol 10, 15 mm-t is mértek. Kedd délelőtt a Kisalföld kivételével borult volt az ég és több helyen esett az eső. A hőmérséklet 11 órakor 12 és 19 fok között váltakozott.

Ma 12 órakor Budapesten a hőmérséklet 13 fok, a tengerszintre átszámított légnyomás 1020 hPa, erősen emelkedik.

Várható időjárás szerda estig:

Kedden északnyugat felől tovább csökken a felhőzet, de főleg délen és keleten még számítani lehet esőre, zápor ra.
Szerdán az éjszakai ködfoltok fölöszlása után túlnyomóan napos, száraz idő lesz.
Ma helyenként erős északi, szerdán főleg a Dunántúlon megélénkülő déli szél várható.
A legalacsonyabb éjszakai hőmérséklet: 6, 11, a legmagasabb nappali hőmérséklet szerdán: 18 és 23 fok között alakul.

Németh Lajos s. k.

A hőmérséklet napi középértéke és eltérése a sokévi átlagtól (Budapest belterületén):

1990. október 1.	16,1°C	+1,9°C

1871 óta ezen a napon Budapesten előfordult

legmagasabb hőmérséklet:	30,8°C (1932)
legalacsonyabb hőmérséklet:	1,3°C (1959)

LEGMAGASABB HŐMÉRSÉKLET

1990. X. 1.

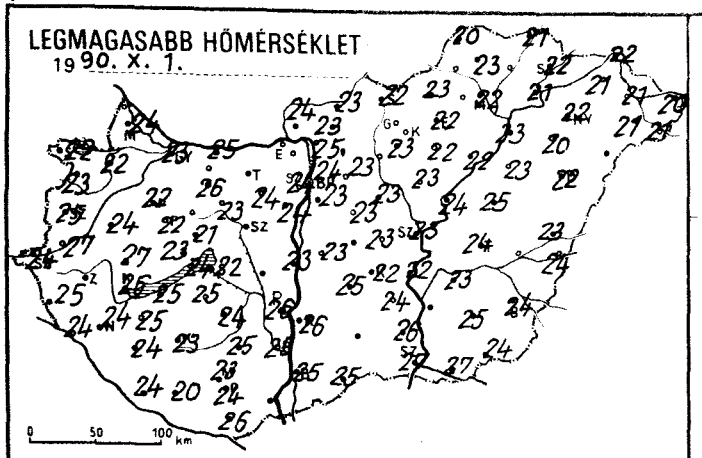

LEGALACSONYABB HŐMÉRSÉKLET

1990. X. 2.

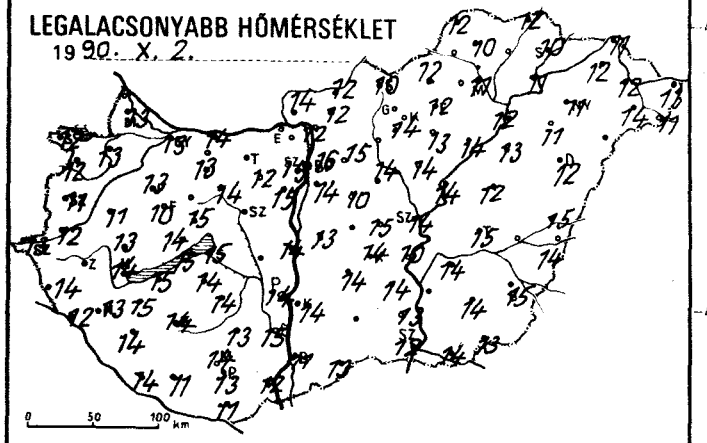

RADIÁCIÓS MINIMUM

1990. X. 2.

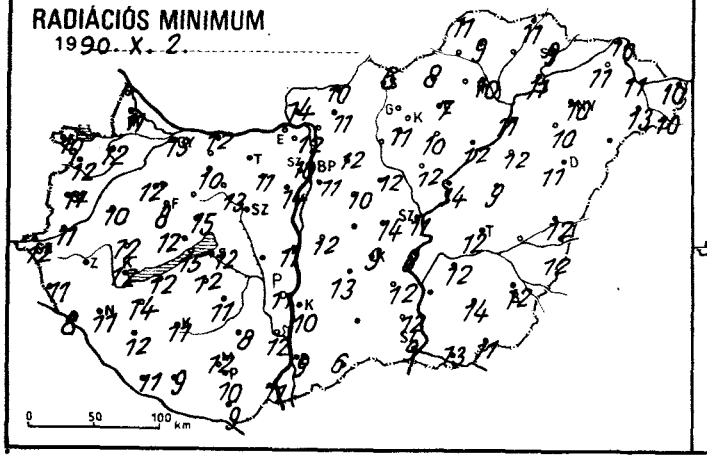

24 órás CSAPADÉKELOSZLÁS

1990. X. 1. 7h -tól X. 2. 7h -ig.

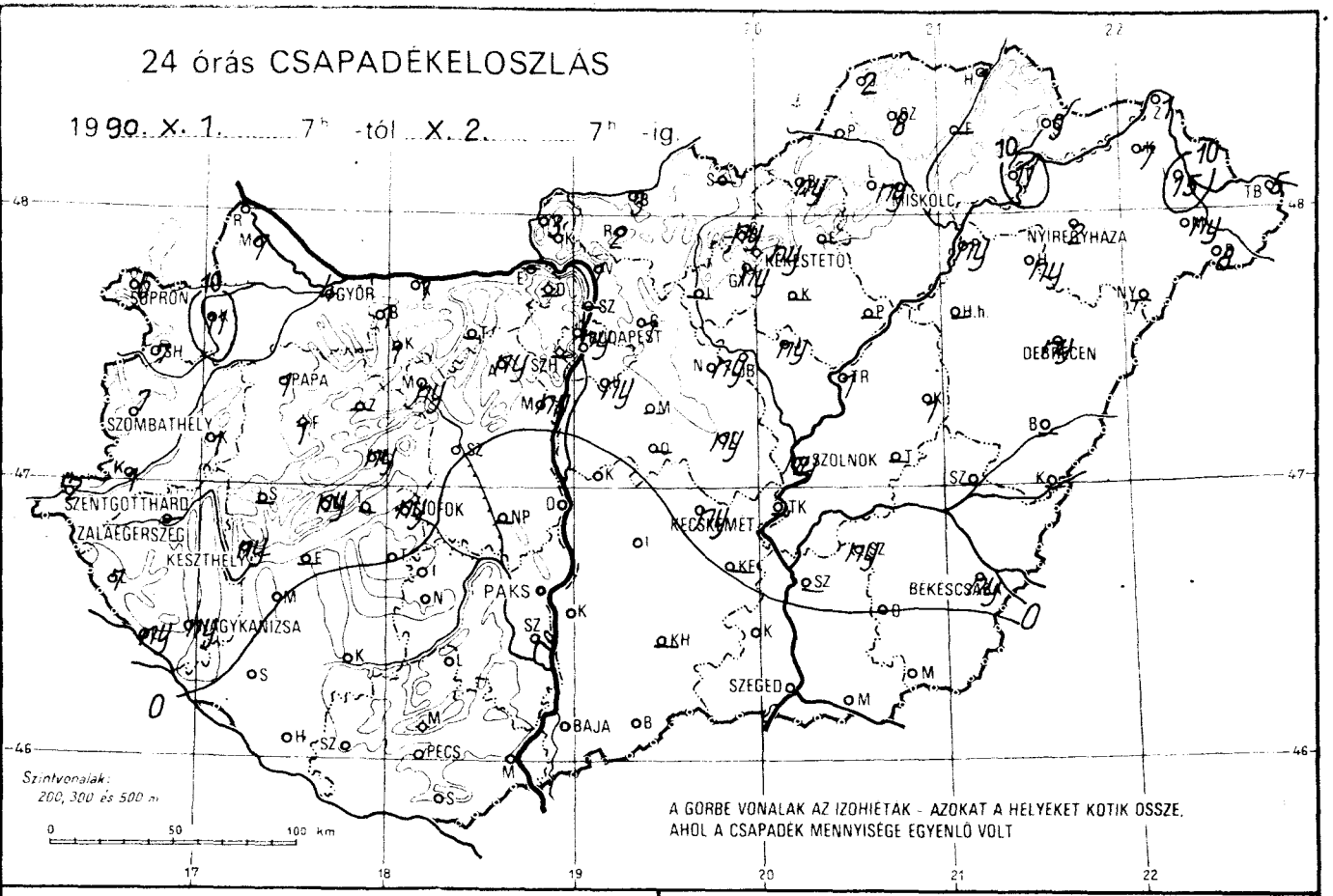

NAPFÉNYTARTAM

1990. X. 1.

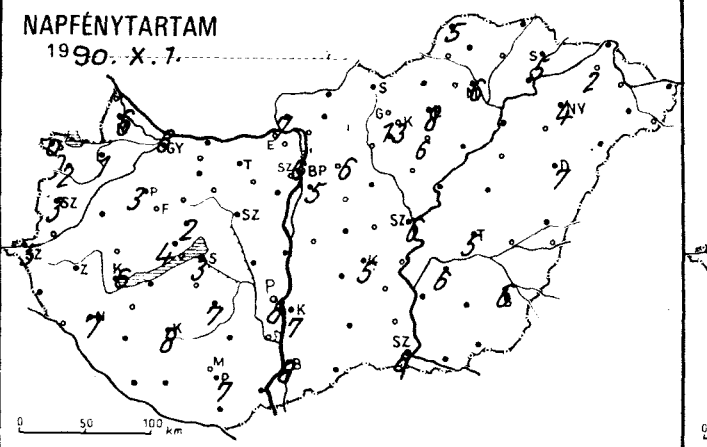

19

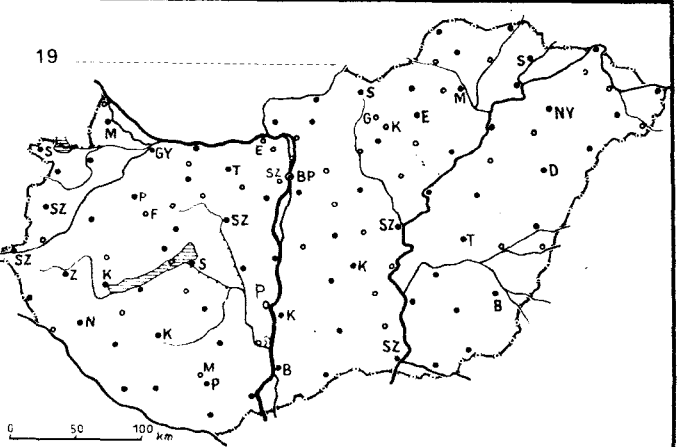

19 90.X.2. 07 h-ig az utolsó 24 óra adatai						Előző nap napos órái
állomás	csapadék (mm)		max. hőmérséklet	min. hőmérséklet	rad. min.	
Győr	4	▽	23	13	13	6
Kapuvár	11		22	13	12	1
Mosonmagyaróvár	7		24	13	11	6
Rajka	–		–	–	–	–
Sopron	6	▽	22	12	10	0
Sopronhorpács	7		23	12	12	2
Káld	1	=	24	11	10	
Körmend	1		27	12	11	
Szentgotthárd	2	▽ =	24	13	12	5
Szombathely	7	▽ =	25	11	11	3
Lenti	7	▽ =	25	14	11	
Letenye	ny		24	12	8	
Nagykanizsa	ny		24	13	11	7
Zalaegerszeg	–		–	–	–	–
Farkasgyepű	1		22	10	8	
Keszthely	ny	▽	26	14	12	6
Mencshely	ny	=	23	14	12	4
Pápa	1	▽	22	13	12	3
Sümeg	.		27	13	12	
Tihany	.		24	15	15	
Veszprém	ny	▽	21	15	15	2
Zirc	.		20	14	9	
Fonyód	.		25	15	12	
Homokszt. györgy	.		24	14	11	
Kaposvár	.		23	14	11	8
Marcali	.		25	15	14	
Siófok	ny	▽	22	15	12	3
Somogyszob	.		24	14	12	
Tab	.		25	14	12	
Bábolna	1	▽	20	12	12	
Esztergom	–		–	–	–	
Kisbér	1		26	13	10	
Komárom	1	=	25	14	12	
Tatabánya	–		–	–	–	
Alcsútdoboz	ny	≡	24	12	11	
Dunaújváros	.		23	14	11	
Martonvásár	ny	, =	21	15	14	
Mór	ny	▽ =	23	14	13	
Sárbogárd	–		–	–	–	
Székesfehérvár	–		–	–	–	
Iregszemcse	.		24	14	11	7
Lengyel	.		25	13	8	
Paks	.		26	14	11	8
Szekszárd	.	=	25	15	12	
Árpádtető	.	=	23	14	12	
Mohács	.	=	–	12	11	
Pécs	.		24	13	10	7
Siklós	.		26	11	9	
Szigetvár	.		20	11	9	
Budaörs	.		24	15	10	
Bp. Lőrinc	ny	▽	23	14	11	5
Bp. Met. Int.	ny		24	16	–	6
Bp. Szab. hegy	.	=	21	15	14	
Cegléd	ny	, =	23	15	14	
Dobogókő	2	≡	19	12	12	
Gödöllő	1	=	23	15	12	6
Királyrét	1	=	23	8	8	
Monor	–		–	–	–	
Nagykáta	ny		23	10	10	
Szentendre	–		–	–	–	

19 90.X.2. 07 h-ig az utolsó 24 óra adatai						Előző nap napos órái
állomás	csapadék (mm)		max. hőmérséklet	min. hőmérséklet	rad. min.	
Vác	1	≡	25	12	12	
Vámosmikola	3	=	24	14	14	7
Baja	.		25	11	9	8
Bácsalmás	.	=	25	13	6	
Izsák	.		25	14	13	
Kalocsa	.		26	14	10	7
Kecskemét	ny	▽	22	14	9	5
Kiskunfélegyháza	.		24	14	12	
Kiskunhalas	–		–	–	–	
Kunszentmiklós	.	=	23	13	12	
Tiszakécske	.		22	10	8	
Balassagyarmat	3	=	23	12	10	
Romhány	2		25	12	11	
Salgótarján	.	=	22	10	6	
Eger	.	=	22	12	7	8
Galyatető	ny	≡	17	12	10	
Gyöngyös	ny	,	23	14	11	
Kékestető	ny	≡	16	12	11	7
Kompolt	.		22	13	10	6
Lőrinci	–		–	–	–	
Poroszló	. .		22	14	12	
Jászapáti	ny	▽ =	23	14	12	
Jászberény	ny	=	23	14	12	
Karcag	1	=	25	12	9	
Szolnok	ny	▽	23	14	11	6
Tiszaroff	1	=	24	14	14	
Túrkeve	.		24	15	12	5
Kistelek	.	=	26	13	12	
Makó	.		27	14	13	
Szeged	.		27	12	9	8
Szentes	–		–	–	–	
Borsodnádasd	ny	▽ =	23	12	8	
Fügöd	–		–	–	–	
Hidasnémeti	1	=	21	12	11	
Jósvafő	2		20	12	11	5
Lillafüred	1	=	21	11	10	
Miskolc	ny	=	22	11	10	6
Putnok	–		–	–	–	
Sárospatak	9	▽	22	10	9	5
Szendrőlád	8		23	10	9	
Tokaj	11	=	21	11	11	
Kisvárda	7	=	21	12	11	2
Mátészalka	ny	❩	21	14	13	
Nyíregyháza	2	=	22	11	10	4
Nyírlugos	–		–	–	–	
Pátyod	8	▽ =	21	11	10	
Tiszabecs	5	=	20	11	10	
Vásárosnamény	15	▽ =	21	12	11	
Záhony	1	=	22	11	10	
Berettyóújfalu	.	=	23	15	12	
Debrecen	ny		22	12	11	7
Hajdúdorog	ny	▽ =	20	11	10	
Hortobágy	.		23	13	12	
Körösszakál	.		24	14	12	
Polgár	ny	=	23	12	11	
Békéscsaba	ny	▽	24	15	12	6
Mezőhegyes	.		24	13	11	–
Orosháza	.		25	14	14	
Szarvas	ny	▽	23	14	12	6
Szeghalom	–		–	–	–	

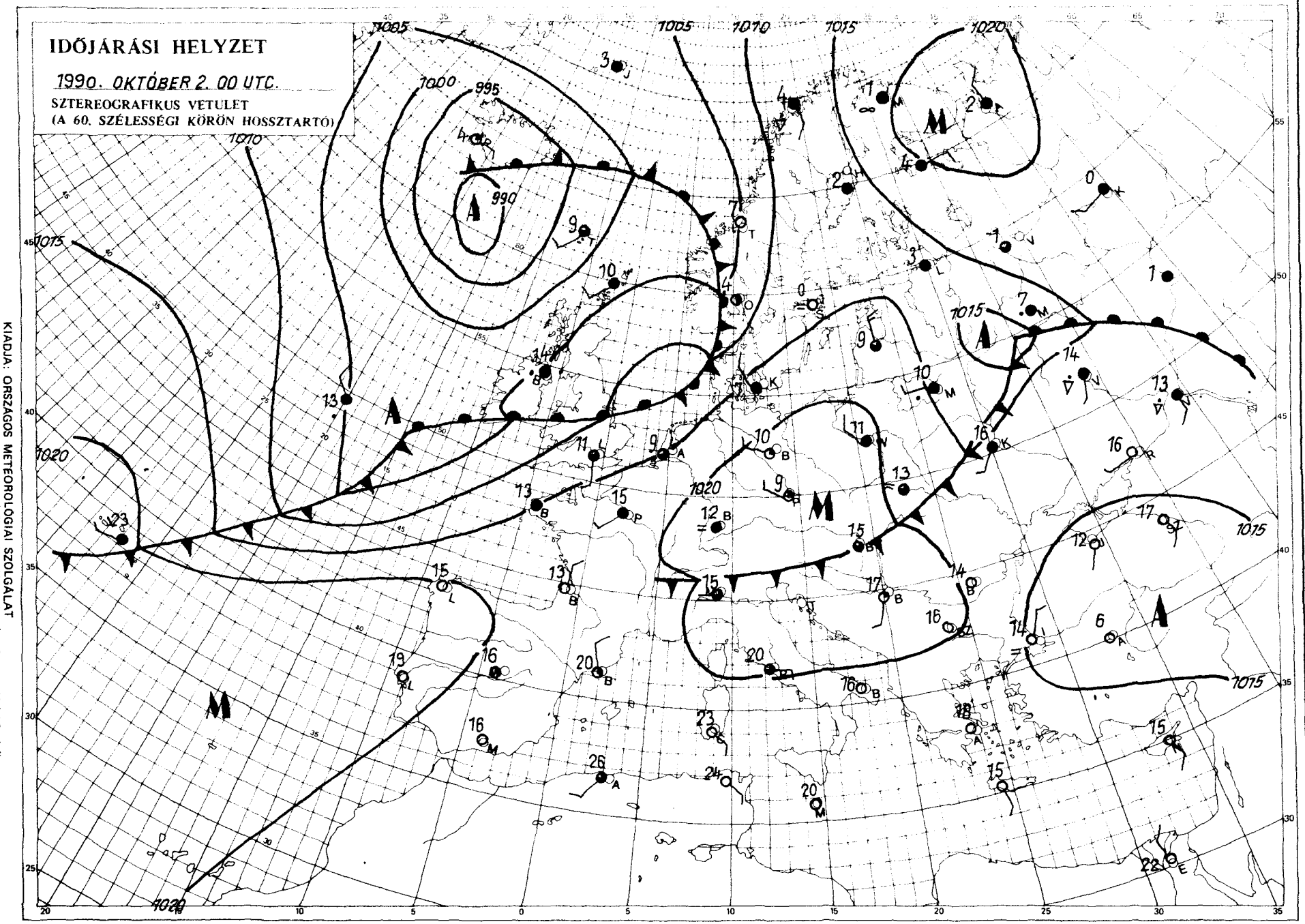

KIADJA: ORSZÁGOS METEOROLÓGIAI SZOLGÁLAT
Kiadásért felel: Barát József, az Országos Meteorológiai Szolgálat elnöke – Készült: az Országos Meteorológiai Szolgálat Nyomdájában, Budapest – Felelős vezető: Máthé Gyuláné – Munkaszám: 90.506. – Szerkesztésért felel: Kapovits Albert, a Központi Előrejelző Intézet igazgatója

Készíti: a KEI Rövidtávú Előrejelző Osztálya – Szakmai felelős: Németh Lajos osztályvezető – Megjelenik naponként
Megrendelhető: 1024 Budapest, II., Kitaibel Pál utca 1. – Pénzügyi Osztály – Telefon: 353-500

Jelmagyarázat a havi mellékletben

IDŐJÁRÁSI NAPIJELENTÉS

ЕЖЕДНЕВНЫЙ МЕТЕОРОЛОГИЧЕСКИЙ БЮЛЛЕТЕНЬ • DAILY WEATHER REPORT
BULLETIN QUOTIDIEN DE TEMPS • TÄGLICHER WETTERBERICHT

103. évfolyam 276. szám + Budapest + 1990. október 3. szerda

Az időjárási helyzet és a várható időjárás:

Közép-Európában átmenetileg nyugodtra fordult az időjárás, a hajnali pára, illetve ködfoltoktól eltekintve száraz az idő. Nyugat-Európát ugyanakkor széles felhőzetű frontrendszer érte el, arrafelé változékony az idő. Sokfelé esik az eső a Brit-szigeteken, Franciaország nyugati részén, valamint a Skandináv-félsziget nagy részén. A front Közép-Európa felé tart, holnap estig azonban számottevő hatással még nem lesz időjárásunkra.

Magyarországon kedden eleinte országszerte borult volt az ég, sokfelé esett az eső. A ma reggel 7 óráig lehullott csapadék mennyisége általában csapadéknyom és 5 mm között volt, de délnyugaton és északkeleten 8 - 11 mm is előfordult, sőt Pátyodról 19 mm-t jelentettek. A déli óráktól nyugat felől csökkenni kezdett a felhőzet, keleten azonban egész nap erősen felhős maradt az ég, a hőmérséklet csúcsértéke 14 és 21 fok között alakult. Ma hajnalra többfelé képződött köd és szeszélyes területi eloszlásban 3, 11 fokig csökkent a hőmérséklet. Délelőtt a köd mindenütt feloszlott, majd ezt követően országszerte túlnyomóan napos idő volt. A hőmérséklet 11 órára 12, 16 fokig emelkedett.

Ma 12 órakor Budapesten a hőmérséklet 14 fok, a tengerszintre átszámított légnyomás 1024 hPa, nem változik.

Várható időjárás csütörtök estig:

Eleinte országszerte kevés lesz a felhő, majd holnap (csütörtök) késő délutántól a nyugati megyékben már növekedni kezd a felhőzet és ott kisebb eső is valószínű.
A déli, délkeleti szél a nappali órákban gyakran lesz élénk, időnként erős.
Hajnalban helyenként köd képződik, és 5, 10 fokig hűl le a levegő. A legmagasabb nappali hőmésréklet csütörtökön 19 és 24 fok között alakul.

Nadrai Attila s. k.

A hőmérséklet napi középértéke és eltérése a sokévi átlagtól (Budapest belterületén):

1990. október 2.	15,0°C	+0,8°C

1871 óta ezen a napon Budapesten előfordult

legmagasabb hőmérséklet:	28,4°C (1942)
legalacsonyabb hőmérséklet:	2,8°C (1916)

LEGMAGASABB HŐMÉRSÉKLET

1990. X. 2.

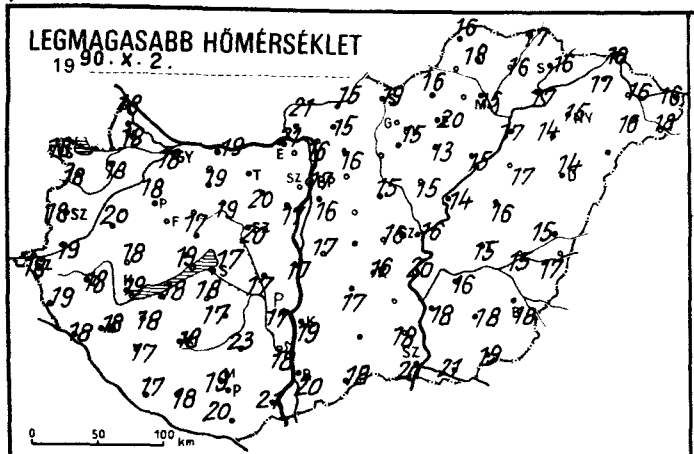

LEGALACSONYABB HŐMÉRSÉKLET

1990. X. 3.

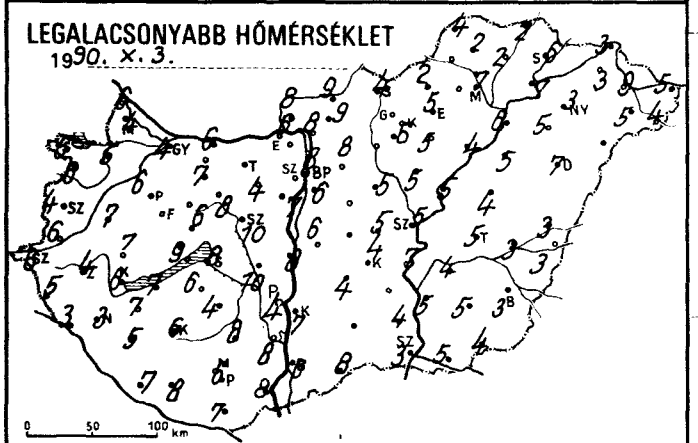

24 órás CSAPADÉKELOSZLÁS

1990. X. 2. 7h -tól X. 3. 7h -ig.

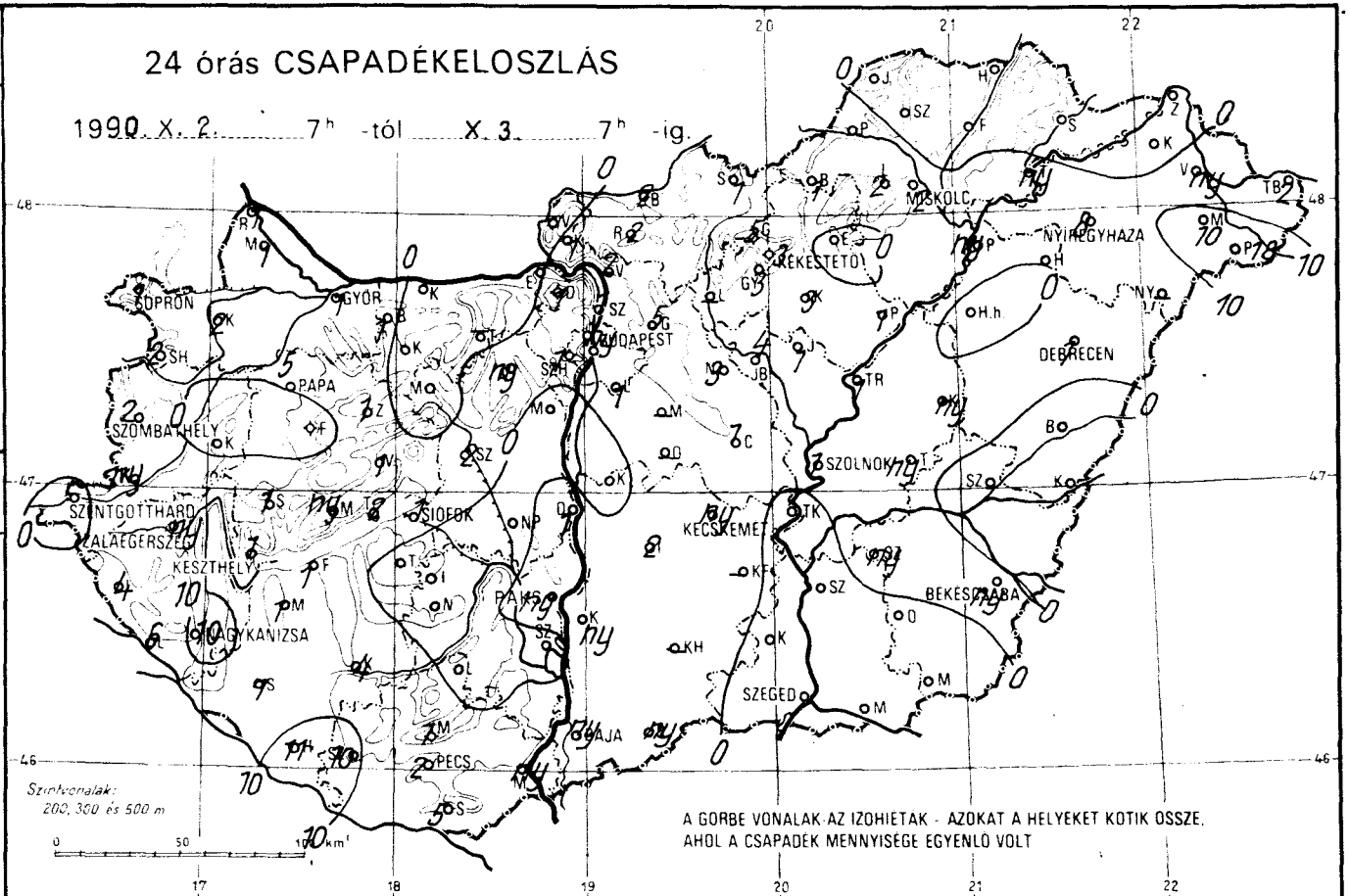

RADIÁCIÓS MINIMUM

1990. X. 3.

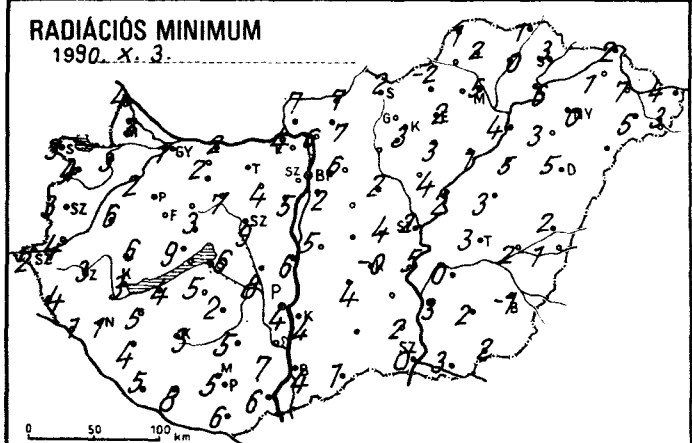

NAPFÉNYTARTAM

1990. X. 2.

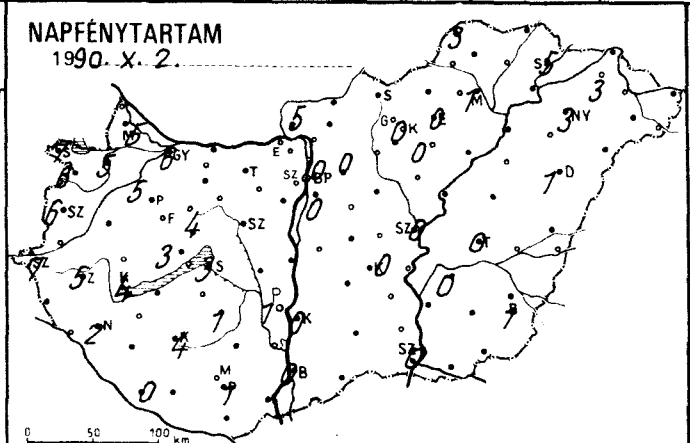

19

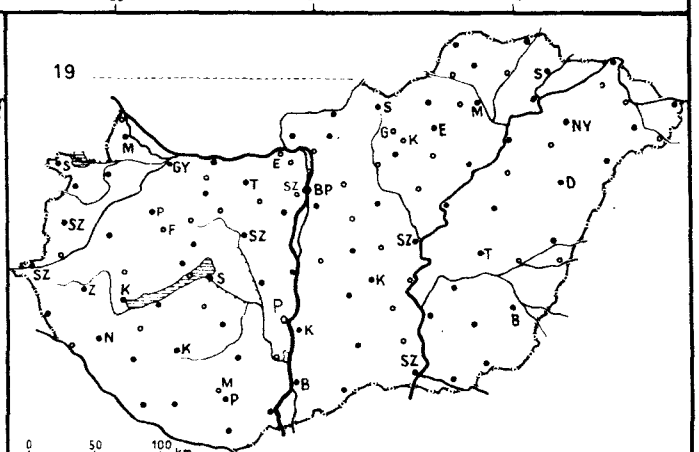

1990.X.3. 07 h-ig az utolsó 24 óra adatai						Előző nap napos órái
állomás	csapadék (mm)		max. hőmérséklet	min. hőmérséklet	rad. min.	
Győr	1		18	4	1	6
Kapuvár	2		18	5	3	5
Mosonmagyaróvár	1		18	4	3	5
Rajka	1		18	6	4	
Sopron	1		18	6	3	7
Sopronhorpács	2		18	6	4	6
Káld	.		20	7	6	
Körmend	ny		19	6	4	
Szentgotthárd	.		18	6	2	7
Szombathely	2		18	4	3	6
Lenti	4		19	5	4	
Letenye	6		18	3	1	
Nagykanizsa	10		18	3	1	2
Zalaegerszeg	ny		18	4	3	5
Farkasgyepű	.		19	8	6	
Keszthely	1		19	6	3	4
Mencshely	ny		17	6	3	3
Pápa	5		18	6	2	5
Sümeg	1		18	7	6	
Tihany	2		19	9	9	
Veszprém	1		17	6	3	4
Zirc	1		16	5	1	
Fonyód	1		18	7	4	
Homokszt. györgy	11		17	7	5	0
Kaposvár	4		18	6	3	4
Marcali	1		18	7	5	
Siófok	1		17	8	6	3
Somogyszob	7		17	5	4	
Tab	.		18	6	5	
Bábolna	1		19	6	2	
Esztergom	.		21	6	4	
Kisbér	.		19	7	2	
Komárom	.		19	6	4	
Tatabánya	–		–	–	–	
Alcsútdoboz	ny		20	4	4	
Dunaújváros	1		17	8	6	
Martonvásár	.		17	7	5	
Mór	.		19	8	7	
Sárbogárd	.		17	10	8	
Székesfehérvár	2		20	10	9	
Iregszemcse			17	4	2	1
Lengyel	.		23	8	5	
Paks	ny		17	4	4	1
Szekszárd	.		18	8	7	
Árpádtető	1		16	7	5	
Mohács	ny		21	8	6	
Pécs	2		19	6	5	1
Siklós	5		20	7	6	
Szigetvár	10		18	8	8	
Budaörs	1		18	2	1	
Bp. Lőrinc	1		16	6	2	0
Bp. Met. Int.	ny		17	8	–	0
Bp. Szab. hegy	1		15	7	1	
Cegléd	1		16	5	4	
Dobogókő	1		20	5	5	
Gödöllő	5		16	8	6	0
Királyrét	1		18	6	6	
Monor	–		–	–	–	
Nagykáta	3		15	5	2	
Szentendre	1		17	9	8	

1990.X.3. 07 h-ig az utolsó 24 óra adatai						Előző nap napos órái
állomás	csapadék (mm)		max. hőmérséklet	min. hőmérséklet	rad. min.	
Vác	2		16	8	6	
Vámosmikola	.		21	8	7	5
Baja	ny		20	6	4	0
Bácsalmás	ny		18	8	1	
Izsák	2		17	4	4	
Kalocsa	ny		19	7	4	0
Kecskemét	ny		16	4	-0	0
Kiskunfélegyháza	–		–	–	–	
Kiskunhalas	–		–	–	–	
Kunszentmiklós	.		17	6	5	
Tiszakécske	.		20	7	5	
Balassagyarmat	2		15	9	7	
Romhány	2		15	9	7	
Salgótarján	1		19	4	2	
Eger	.		20	5	2	0
Galyatető	5		13	3	0	
Gyöngyös	3		15	6	3	
Kékestető	3		12	3	1	0
Kompolt	3		13	5	3	0
Lőrinci	–		–	–	–	
Poroszló	1		15	4	1	
Jászapáti	1		15	5	4	
Jászberény	4		16	5	4	
Karcag	ny		16	4	3	
Szolnok	1		16	5	2	0
Tiszaroff	1		14	5	2	
Túrkeve	ny		15	5	3	0
Kistelek	.		18	4	2	
Makó	.		21	5	3	
Szeged	.		20	3	0	0
Szentes	.		18	5	3	
Borsodnádasd	1		16	2	-2	
Fügöd	.		16	2	0	
Hidasnémeti	.		17	2	1	
Jósvafő	.		16	4	1	3
Lillafüred	2		15	2	1	
Miskolc	2		15	7	5	1
Putnok	–		–	–	–	
Sárospatak	.		16	6	3	5
Szendrőlád	.		18	2	2	
Tokaj	ny		17	7	6	
Kisvárda	.		17	3	1	3
Mátészalka	10		16	5	5	
Nyíregyháza	8		15	3	0	3
Nyírlugos	–		–	–	–	
Pátyod	18		18	4	3	
Tiszabecs	2		16	5	4	
Vásárosnamény	ny		16	9	7	
Záhony	.		18	3	2	
Berettyóújfalu	.		15	3	2	
Debrecen	1		14	7	5	1
Hajdúdorog	.		14	5	3	
Hortobágy	.		17	5	5	
Körösszakál	.		17	3	1	
Polgár	ny		17	6	4	
Békéscsaba	ny		18	3	-1	1
Mezőhegyes	.		19	4	2	–
Orosháza	.		18	5	2	
Szarvas	ny		16	4	0	0
Szeghalom	.		15	3	2	

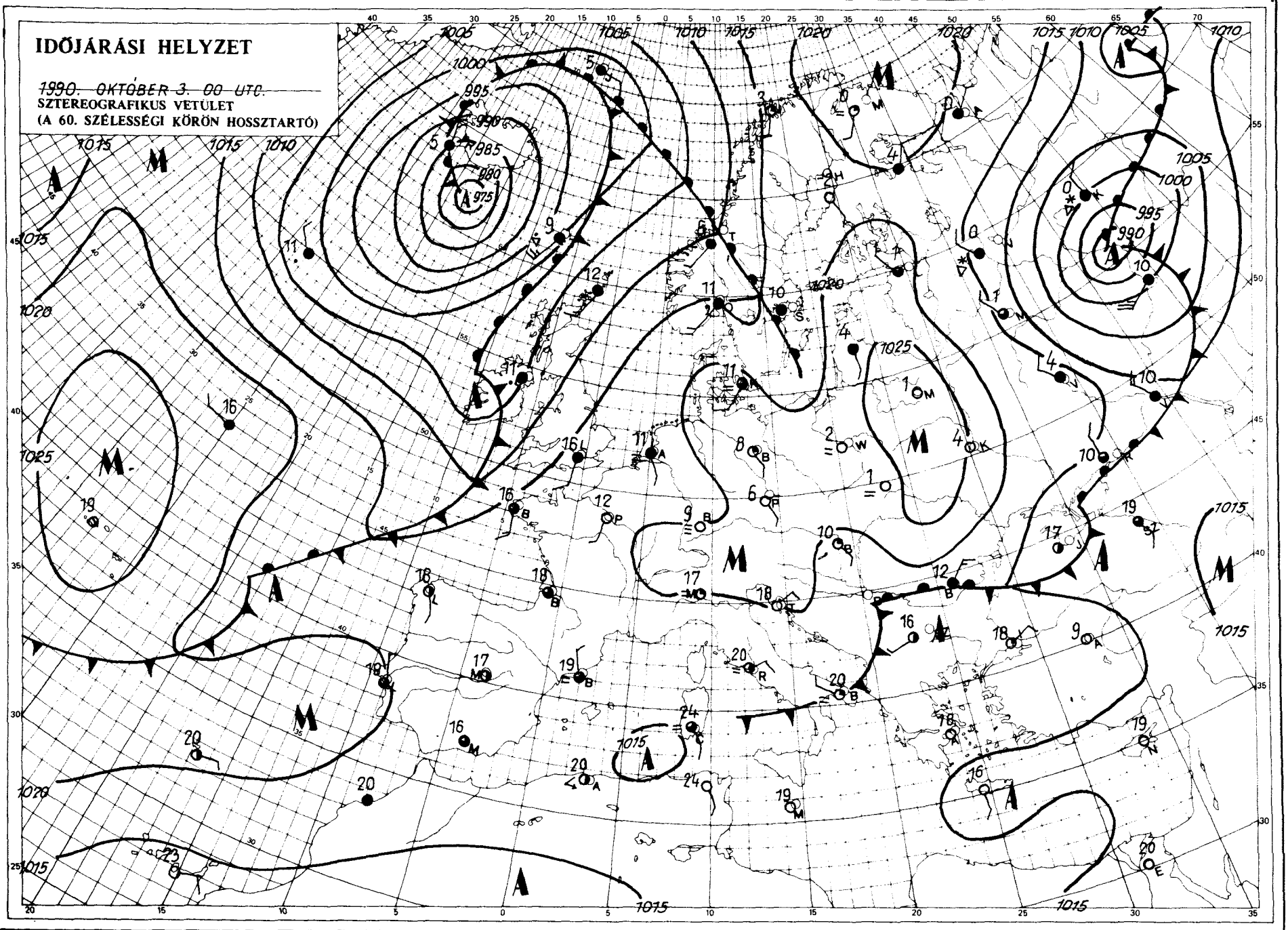

KIADJA: ORSZÁGOS METEOROLÓGIAI SZOLGÁLAT
Kiadásért felel: Baráti József, az Országos Meteorológiai Szolgálat elnöke – Készült: az Országos Meteorológiai Szolgálat Nyomdájában, Budapest – Felelős vezető: Máthé Gyuláné – Munkaszám: 90.507. Szerkesztésért felel: Kapovits Albert, a Központi Előrejelző Intézet igazgatója
Készíti: a KEI Rövidtávú Előrejelző Osztálya – Szakmai felelős: Németh Lajos osztályvezető – Megjelenik naponként
Megrendelhető: 1024 Budapest, II., Kitaibel Pál utca 1. – Pénzügyi Osztály – Telefon: 353-500
Jelmagyarázat a havi mellékletben

IDŐJÁRÁSI NAPIJELENTÉS

ЕЖЕДНЕВНЫЙ МЕТЕОРОЛОГИЧЕСКИЙ БЮЛЛЕТЕНЬ • DAILY WEATHER REPORT
BULLETIN QUOTIDIEN DE TEMPS • TÄGLICHER WETTERBERICHT

103. évfolyam 277. szám + Budapest + 1990. október 4. csütörtök

Az időjárási helyzet és a várható időjárás:

A Skandináv-félsziget déli részétől Németországon át az Alpok nyugati oldala és a Pireneus-hegység mentén szeles felhőzetű időjárási front található. A front a következő 24 óra folyamán várhatóan kettéválik. Aktívabb, gyors mozgású szakasza Lengyelországon át a Kelet-európai-síkság felé tart. Lassabb, leszakadó ága a Kárpát-medencén és a Poó-síkságon át húzódik, majd akár 24 - 36 órán keresztül is. Emiatt Magyarországon holnap erősen felhős, a mainál lényegesen hűvösebb lesz az idő, eső is várható.

Országunkban szerdán túlnyomórészt napos idő volt, 5, 11 órás napfénytartamot mértek. Csapadékot, – jelentéktelen ködszitálást – csupán Romhányból jelentettek. A legmagasabb nappali hőmérséklet 16, 21 fok között alakult. Csütörtökre virradóra 1, 9 fokig hűlt le a levegő, északkeleten helyenként talajmenti fagy is előfordult. Csütörtök délelőtt az éjszaka képződött köd csak lassan oszlott fel. Az ország legnagyobb részén napos, kellemes, szép őszi idő volt. 11 órára 13, 18 fokig melegedett fel a levegő, a ködös, felhős helyeken azonban csak 10, 12 fokot mértek.

Ma 12 órakor Budapesten a hőmérséklet 17 fok, a tengerszintre átszámított légnyomás 1019 hPa, mérsékelten süllyed.

Várható időjárás péntek estig:

Ma délután még túlnyomórészt napos, száraz időre lehet számítani. Estétől nyugat felől növekszik a felhőzet, eleinte csak nyugaton és északon, később máshol is sokfelé lesz eső, zápor, néhol zivatar.
A mérsékelt, időnként élénk déli szél holnap főként a Dunántúlon északnyugatira fordul és többfelé megerősödik.
A legalacsonyabb éjszakai hőmérséklet 6, 11,
a legmagasabb nappali hőmérséklet pénteken 13, 18 fok között várható.

H. Bóna Márta s. k.

Távolabbi kilátások szombattól – keddig:

Tovább folytatódik a változékony idő. Szombaton már többnyire felszakadozik a felhőzet és már csak délen és keleten valószínű kisebb eső. Vasárnap délutántól nyugat felől ismét megnövekszik a felhőzet és hétfőig sokfelé valószínű eső, záporeső, majd keddre már országszerte napos idő várható. Az északi szél a jövő hét elején tartósan megerősödik, és lehűlés kezdődik.
A legalacsonyabb hajnali hőmérséklet eleinte +3, +8, majd 6, 11 fok között.
A legmagasabb nappali hőmérséklet eleinte 16, 20, majd 13, 17 fok között várható.
Jelentős mennyiségű (legalább napi 5 mm) csapadék az ország területének 40 százalékán várható.

Középtávú Előrejelző Csoport

A hőmérséklet napi középértéke és eltérése a sokévi átlagtól (Budapest belterületén):

1990. október 3.	11,9°C	-2,1°C

1871 óta ezen a napon Budapesten előfordult

legmagasabb hőmérséklet:	27,6°C (1900)
legalacsonyabb hőmérséklet:	1,6°C (1957)

LEGMAGASABB HŐMÉRSÉKLET

19 90. X. 3.

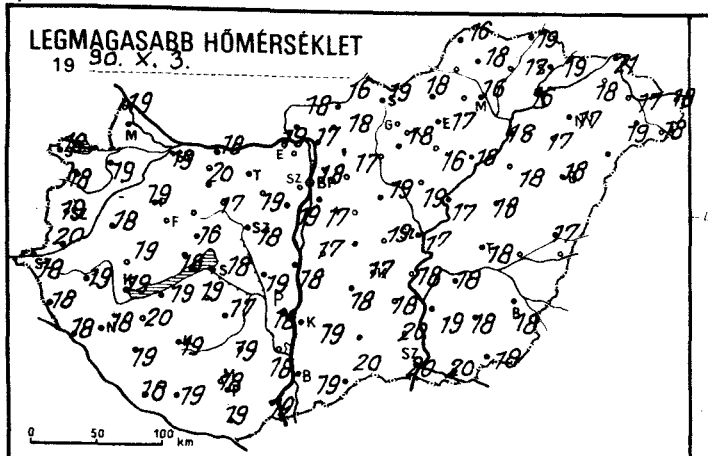

LEGALACSONYABB HŐMÉRSÉKLET

19 90. X. 4.

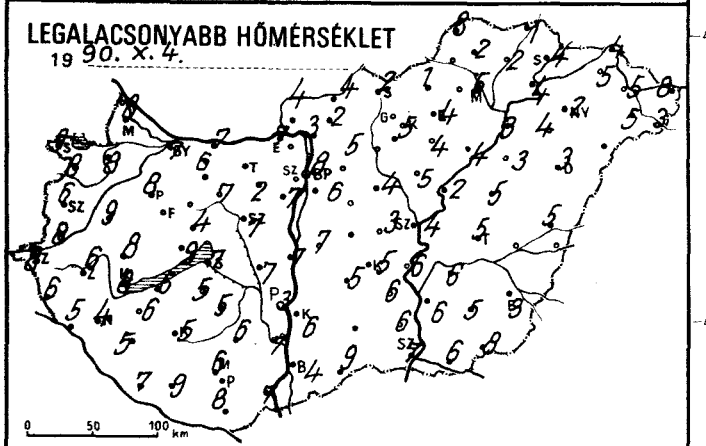

24 órás CSAPADÉKELOSZLÁS

19 90. X. 3. 7h -tól X. 4. 7h -ig.

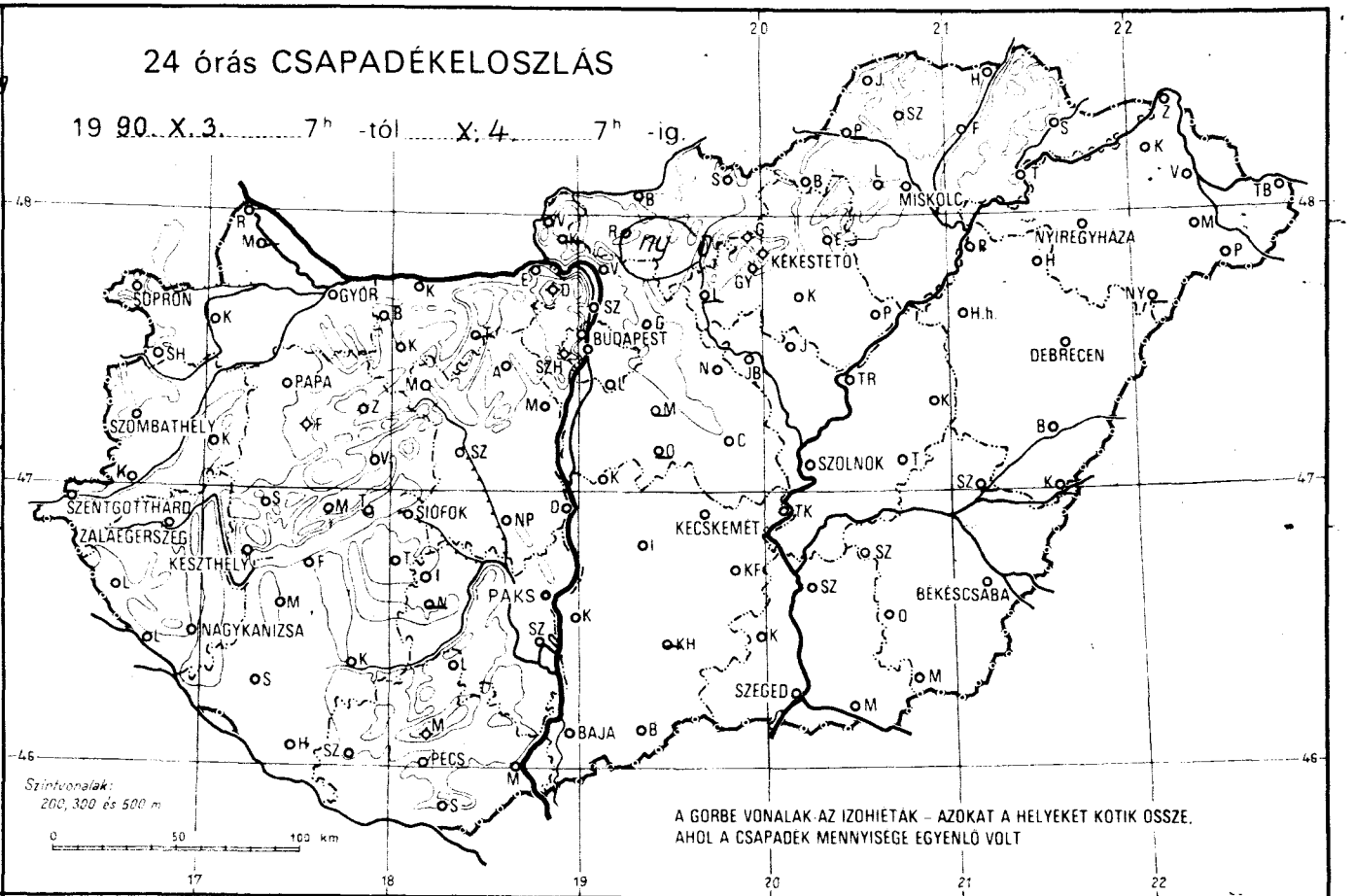

RADIÁCIÓS MINIMUM

19 90. X. 4.

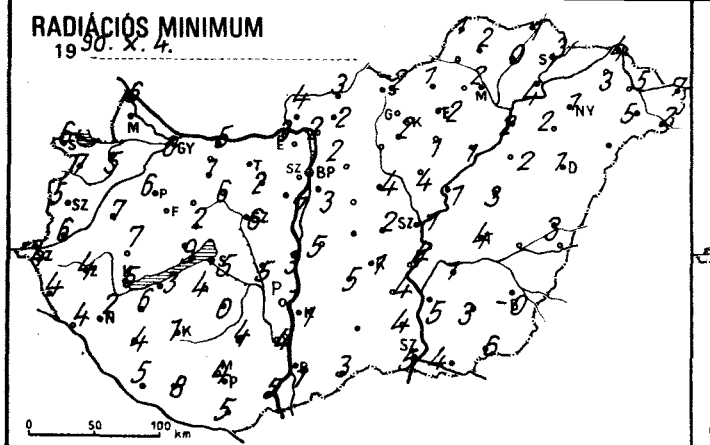

NAPFÉNYTARTAM

19 90. X. 3.

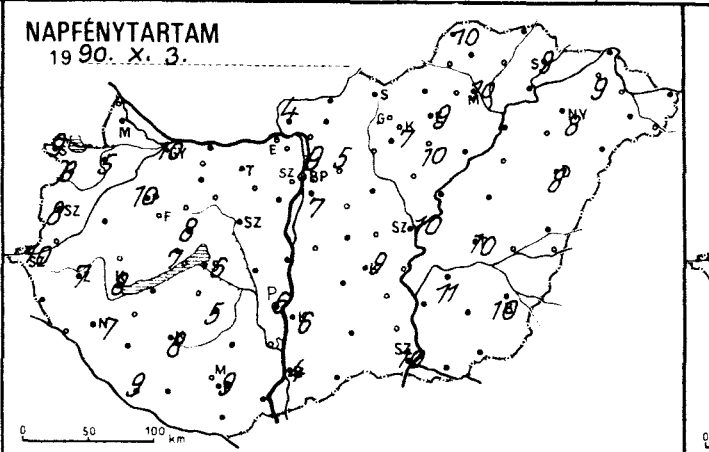

19

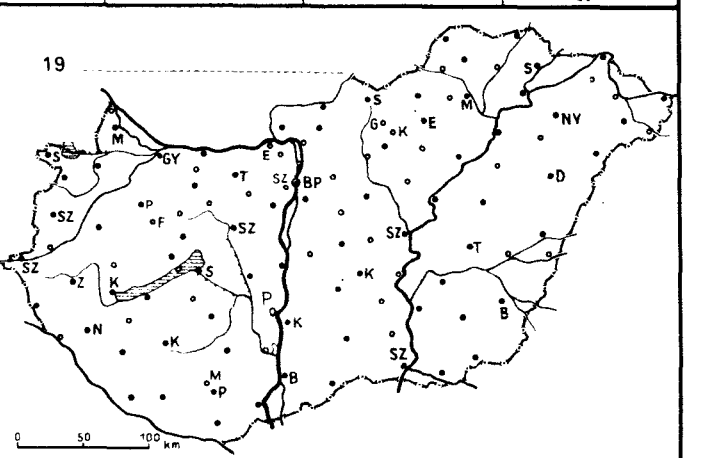

1990.X.4. 07 h-ig az utolsó 24 óra adatai						Előző nap napos órái
állomás	csapadék (mm)		max. hőmérséklet	min. hőmérséklet	rad. min.	
Győr	.	⊥	19	7	6	10
Kapuvár	.	⊥	19	8	5	5
Mosonmagyaróvár	–		–	–	–	–
Rajka	.		19	8	6	
Sopron	.	≡	18	9	6	9
Sopronhorpács	.	⊥	18	8	7	8
Káld	.	⊥	18	9	7	
Körmend	.	⊥	20	8	6	
Szentgotthárd	.	=	18	8	4	10
Szombathely	.	≡	19	6	5	8
Lenti	.	=	18	6	4	
Letenye	.	⊥	18	5	4	
Nagykanizsa	.	≡	18	4	2	7
Zalaegerszeg	.	=	19	6	4	7
Farkasgyepű	.		21	9	7	
Keszthely	.	≡	19	8	5	8
Mencshely	.	=	16	7	5	7
Pápa	.	⊥	19	8	6	10
Sümeg	.	⊥	19	8	7	
Tihany	.	≡	18	9	9	
Veszprém	.	≡	16	4	2	8
Zirc	.	⊥	16	6	2	
Fonyód	.	⊥	19	6	3	
Homokszt. györgy	.	⊥	18	7	5	9
Kaposvár	.	≡	19	5	1	8
Marcali	.	⊥	20	6	6	
Siófok	.	⊥	18	7	5	6
Somogyszob	.	⊥	19	5	4	
Tab	.	⊥	19	5	4	
Bábolna	.	⊥	18	4	0	
Esztergom	.	⊥	19	7	3	
Kisbér	.	⊥	20	6	1	
Komárom	.	⊥	18	7	5	
Tatabánya	–		–	–	–	
Alcsútdoboz	.	⊥	19	2	2	
Dunaújváros	.	⊥	18	7	3	
Martonvásár	.	⊥	19	7	7	
Mór	.	=	17	7	6	
Sárbogárd	.	=	19	7	5	
Székesfehérvár	.		18	7	6	
Iregszemcse	.	⊥	17	5	0	5
Lengyel	.		19	6	4	
Paks	.	⊥	18	3	1	6
Szekszárd	.	⊥	18	7	4	
Árpádtető	.	⊥	17	8	6	
Mohács	.		19	7	5	
Pécs	.	⊥	18	6	4	9
Siklós	.	⊥	19	8	5	
Szigetvár	.	⊥	19	9	8	
Budaörs	.	⊥	18	3	2	
Bp. Lőrinc	.	⊥	17	6	3	7
Bp. Met. Int.	.	=	18	8	–	9
Bp. Szab. hegy	.	=	13	8	7	
Cegléd	.	⊥	19	3	2	
Dobogókő	.		17	6	5	
Gödöllő	.	⊥	17	5	2	5
Királyrét	–		–	–	–	
Monor	–		–	–	–	
Nagykáta	.	⊥	19	4	4	
Szentendre	.	=	16	5	4	

1990.X.4. 07 h-ig az utolsó 24 óra adatai						Előző nap napos órái
állomás	csapadék (mm)		max. hőmérséklet	min. hőmérséklet	rad. min.	
Vác	.	⊥	17	3	2	
Vámosmikola	.	=	18	4	4	4
Baja	.	⊥	19	4	1	4
Bácsalmás	.		20	9	3	
Izsák	.		18	5	5	
Kalocsa	.	⊥	19	6	1	6
Kecskemét	.	⊥	17	5	1	9
Kiskunfélegyháza	.	⊥	18	6	4	
Kiskunhalas	–		–	–	–	
Kunszentmiklós	.	≡	17	7	5	
Tiszakécske	.	⊥	18	6	4	
Balassagyarmat	.	≡	16	4	3	
Romhány	ny	≡	18	2	2	
Salgótarján	.		19	2	-2	
Eger	.	⊥	17	4	-2	9
Galyatető	.	⊥	13	5	1	
Gyöngyös	.	≡	18	5	2	
Kékestető	.	=	10	5	3	7
Kompolt	.	⊥	16	4	1	10
Lőrinci	–	⊥	–	–	–	
Poroszló	.		18	4	1	
Jászapáti	.	≡	19	5	4	
Jászberény	.	⊥	17	4	2	
Karcag	.	⊥	18	5	3	
Szolnok	.	⊥	17	4	1	10
Tiszaroff	.	≡	17	2	1	
Túrkeve	.	≡	18	5	4	10
Kistelek	.	⊥	20	6	4	
Makó	.	=	20	6	4	
Szeged	.	⊥	20	7	5	10
Szentes	.	⊥	19	6	5	
Borsodnádasd	.		18	1	1	
Füged	.	⊥	17	2	0	
Hidasnémeti	.	=	19	1	1	
Jósvafő	.	=	16	8	1	10
Lillafüred	.	≡	15	3	2	
Miskolc	.	⊥	16	5	2	10
Putnok	–		–	–	–	
Sárospatak	.	=	19	4	3	9
Szendrőlád	.	≡	18	2	2	
Tokaj	.		16	4	4	
Kisvárda	.	≡	18	5	3	9
Mátészalka	.	≡	19	5	5	
Nyíregyháza	.	≡	17	2	1	8
Nyírlugos	–		–	–	–	
Pátyod	.	≡	18	3	2	
Tiszabecs	.	⊥	18	8	7	
Vásárosnamény	.	≡	17	5	5	
Záhony	.	≡	21	4	4	
Berettyóújfalu	.	⊥	17	5	3	
Debrecen	.	⊥	18	3	1	8
Hajdúdorog	.	⊥	17	4	2	
Hortobágy	.	≡	18	3	2	
Körösszakál	–		–	–	–	
Polgár	.	≡	18	3	2	
Békéscsaba	.	⊥	18	3	-0	10
Mezőhegyes	.	⊥	18	8	6	–
Orosháza	.	⊥	18	5	3	
Szarvas	.	⊥	18	6	1	11
Szeghalom	–		–	–	–	

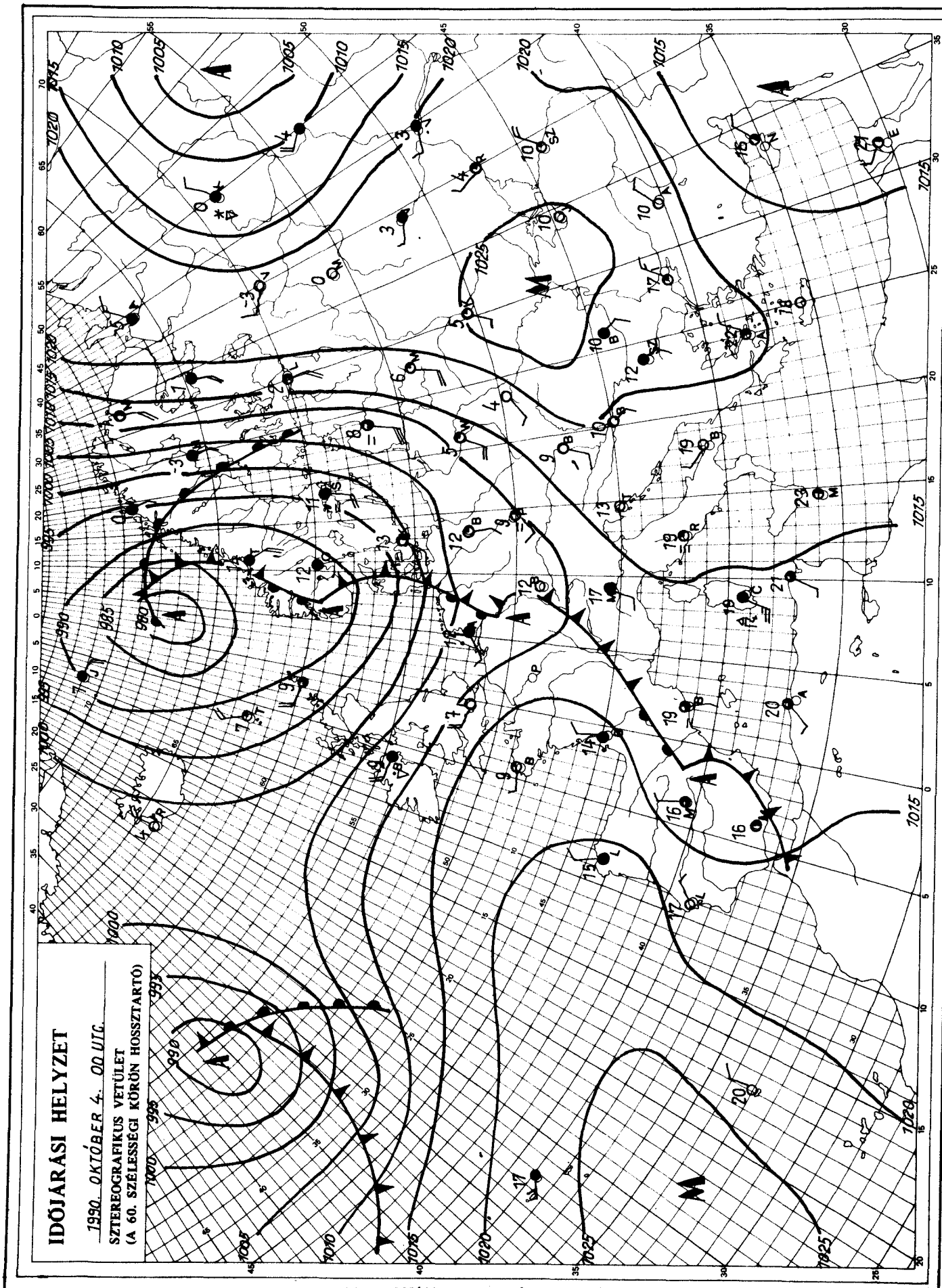

KIADJA: ORSZÁGOS METEOROLÓGIAI SZOLGÁLAT
Kiadásért felel: Barát József, az Országos Meteorológiai Szolgálat elnöke — Készült: az Országos Meteorológiai Szolgálat Nyomdájában, Budapest — Felelős vezető: Máthé Gyuláné — Munkaszám: 90. 508. — Szerkesztésért felel: Kapovits Albert, a Központi Előrejelző Intézet igazgatója

Készíti: a KEI Rövidtávú Előrejelző Osztálya — Szakmai felelős: Németh Lajos osztályvezető — Megjelenik naponként
Megrendelhető: 1024 Budapest, II., Kitaibel Pál utca 1. — Pénzügyi Osztály — Telefon: 353-500
Jelmagyarázat a havi mellékletben

IDŐJÁRÁSI NAPIJELENTÉS

ЕЖЕДНЕВНЫЙ МЕТЕОРОЛОГИЧЕСКИЙ БЮЛЛЕТЕНЬ • DAILY WEATHER REPORT
BULLETIN QUOTIDIEN DE TEMPS • TÄGLICHER WETTERBERICHT

103. évfolyam 278. szám + Budapest + 1990. október 5. péntek

Az időjárási helyzet és a várható időjárás:

A ciklonok és légköri frontjaik szinte Európaszerte változatos, változékony időjárást okoznak. Csupán Délnyugat-Európa egy részén és a Fekete-tenger környékén uralkodik igazi, csendes őszi idő. A Közép-Európát elért front jelentősen lelassult, de várhatóan egyre gyengébb lesz. Ugyanakkor nyugat felől újabb front közeledik, amely péntek kora reggel még csak a Brit-szigetek fölött volt, de várhatóan már szombat késő délután eléri a Kárpát-medencét. Változékony időre számíthatunk tehát a hét végén.

Csütörtökön Nyugat-Magyarországon egész nap borult volt az ég, a hőmérséklet délutánra csak 15, 18 fok közé emelkedett. Az ország nagy részén 8, 10 órán át sütött a Nap, délutánra 18, 22 fok közé melegedett fel általában a levegő. Éjszaka nyugat felől lassanként országszerte megnövekedett a felhőzet, reggelig a Dunántúl nyugati felén 1 - 5 mm-nyi eső, záporeső hullott. A hőmérséklet péntek reggelre általában 7, 12 fok közé csökkent. Délelőtt nagyrészt borult volt az ég, főként a Dunántúlon hullott többfelé kisebb eső, záporeső. Megélénkült, időnként megerősödött az északnyugati szél. A hőmérséklet 11 órakor 11, 18 fok között volt.

Ma 12 órakor Budapesten a hőmérséklet 14 fok, a tengerszintre átszámított légnyomás 1024 hPa, alig változik.

Várható időjárás szombat estig:

Átmenetileg felazakadozik, csökken a felhőzet, a déli országrészben szombaton hosszabb időszakokra is kisüt a Nap. Főként délutánonként valószínű szórványos — többnyire gyönge — eső, záporeső.
Pénteken időnként erős északnyugati, szombaton egyre élénkebb, erősebb nyugati, délnyugati szél várható.
A legalacsonyabb éjszakai hőmérséklet 5, 10 fok között,
a legmagasabb nappali hőmérséklet szombaton általában 15, 20 fok között, délen, délkeleten kevéssel 20 fok fölött alakul.

Török Dénes s. k.

A hőmérséklet napi középértéke és eltérése a sokévi átlagtól (Budapest belterületén):

1990. október 4.	12,2°C	-1,3°C

1871 óta ezen a napon Budapesten előfordult

legmagasabb hőmérséklet:	27,0°C (1985)
legalacsonyabb hőmérséklet:	0,5°C (1930)

LEGMAGASABB HŐMÉRSÉKLET

1990. x. 4.

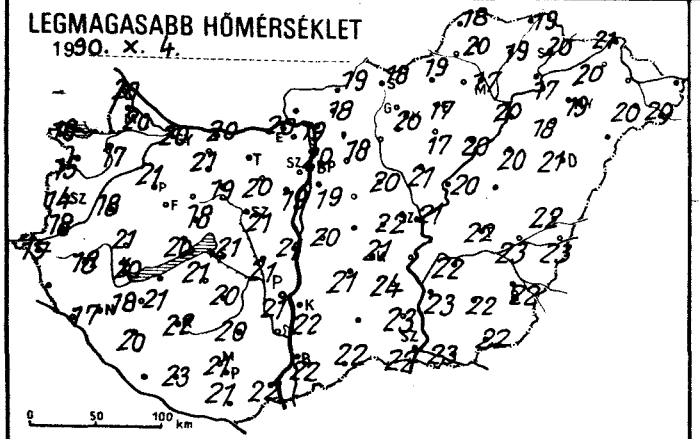

LEGALACSONYABB HŐMÉRSÉKLET

1990. x. 5.

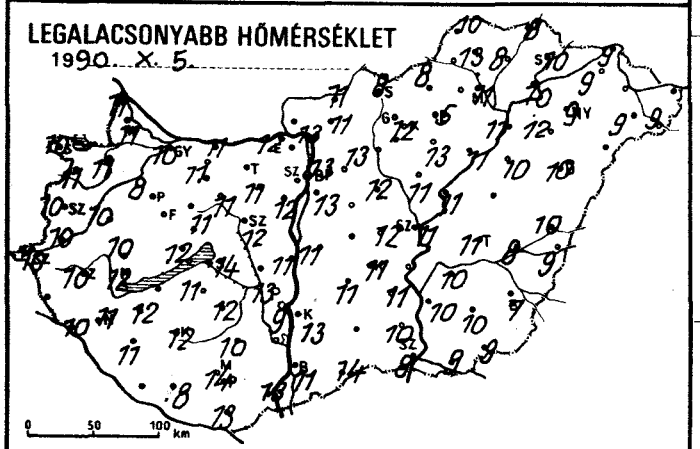

RADIÁCIÓS MINIMUM

1990. x. 5.

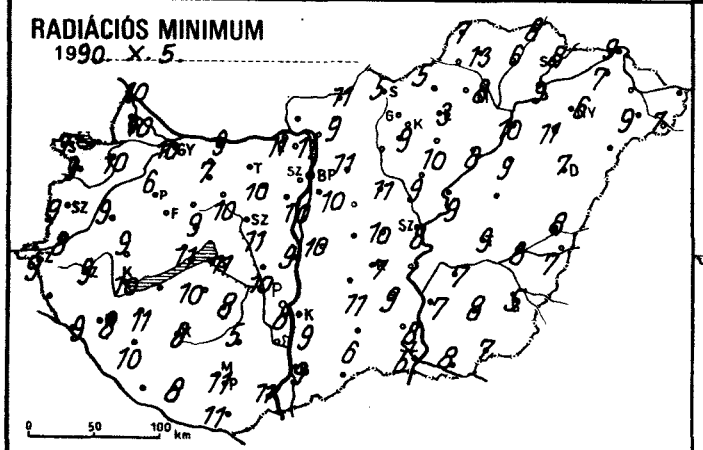

24 órás CSAPADÉKELOSZLÁS

1990. x. 4. 7h -tól x. 5. 7h -ig.

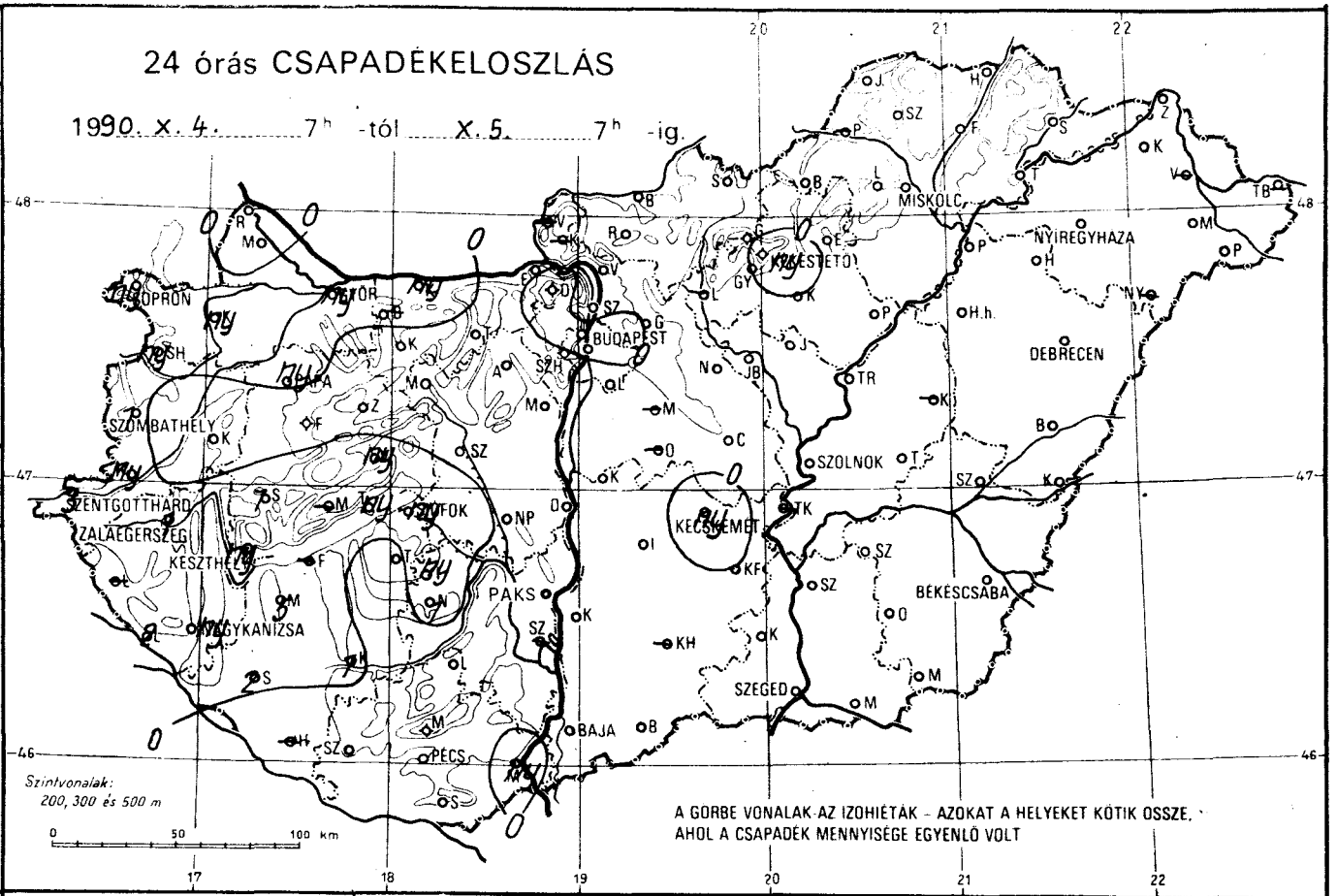

NAPFÉNYTARTAM

1990. x. 4.

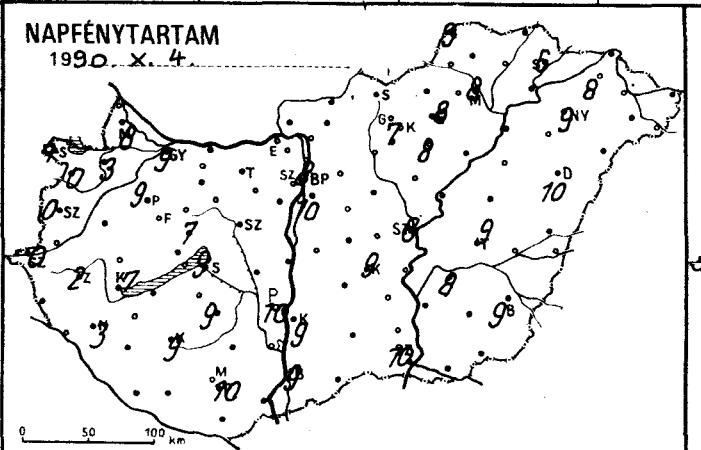

19

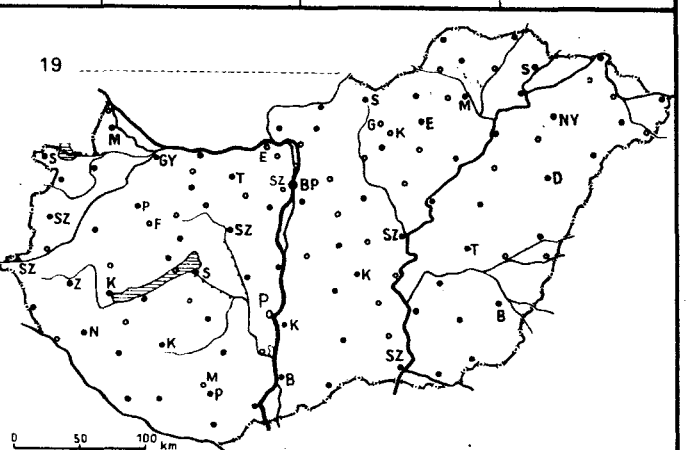

1990.X.5. 07 h-ig az utolsó 24 óra adatai						Előző nap napos órái
állomás	csapadék (mm)		max. hőmérséklet	min. hőmérséklet	rad. min.	
Győr	ny		20	10	10	9
Kapuvár	ny	∀	17	11	10	3
Mosonmagyaróvár	.		20	11	10	8
Rajka	.		20	11	10	
Sopron	ny	≡	16	10	7	4
Sopronhorpács	ny	⊢	15	11	9	0
Káld	.	=	18	10	9	
Körmend	ny		18	10	8	
Szentgotthárd	3	≡	15	10	9	0
Szombathely	1	=	14	10	9	0
Lenti	–		–	–	–	
Letenye	2		17	10	9	
Nagykanizsa	ny	⊢	18	11	8	3
Zalaegerszeg	1	⊢	18	10	9	2
Farkasgyepű	.		19	7	5	
Keszthely	ny	∀ ⊢	20	12	10	7
Mencshely	–		–	–	–	
Pápa	ny	⊢	21	8	6	9
Sümeg	1		21	10	9	
Tihany	ny	=	20	12	11	
Veszprém	ny	≡	18	11	9	7
Zirc	.	⊢	17	9	2	
Fonyód	–		–	–	–	
Homokszt. györgy	–		–	–	–	–
Kaposvár	1	⊢	22	12	8	9
Marcali	5		21	12	11	
Siófok	ny	⊢	21	14	11	9
Somogyszob	2		20	11	10	
Tab	.	=	21	11	10	
Bábolna	–		–	–	–	
Esztergom	.		20	12	11	
Kisbér	.	⊢	21	11	7	
Komárom	ny	=	20	11	9	
Tatabánya	–		–	–	–	
Alcsútdoboz	.	=	20	11	10	
Dunaújváros	.		21	11	9	
Martonvásár	.		19	12	10	
Mór	.	=	19	11	10	
Sárbogárd	.	=	21	13	10	
Székesfehérvár	.		21	12	11	
Iregszemcse	ny		20	12	8	9
Lengyel	.		20	10	5	
Paks	.		21	9	8	10
Szekszárd	–		–	–	–	
Árpádtető	.		19	12	10	
Mohács	ny	=	22	13	11	
Pécs	.	⊢	21	14	11	10
Siklós	.	=	21	13	10	
Szigetvár	.	⊢	23	8	8	
Budaörs	.	⊢	20	10	8	
Bp. Lőrinc	.		19	13	10	10
Bp. Met. Int.	ny		20	13	–	8
Bp. Szab. hegy	.	=	18	10	10	
Cegléd	.	⊢	22	12	10	
Dobogókő	ny	≡ ,	16	3	3	
Gödöllő	.	=	18	13	11	–
Királyrét	–		–	–	–	
Monor	–		–	–	–	
Nagykáta	.	⊢	20	12	11	
Szentendre	.	=	21	14	12	

1990.X.5. 07 h-ig az utolsó 24 óra adatai						Előző nap napos órái
állomás	csapadék (mm)		max. hőmérséklet	min. hőmérséklet	rad. min.	
Vác	.	⊢	19	13	11	
Vámosmikola	–		–	–	–	–
Baja	.	=	22	11	9	9
Bácsalmás	.		22	14	6	
Izsák	.		21	11	11	
Kalocsa	.		22	13	9	9
Kecskemét	ny	⊢	21	11	7	9
Kiskunfélegyháza	.	=	24	11	9	
Kiskunhalas	–		–	–	–	
Kunszentmiklós	.		20	11	10	
Tiszakécske	–		–	–	–	
Balassagyarmat	.	⊢	19	11	11	
Romhány	.	⊢	18	11	9	
Salgótarján	.	⊢	18	8	5	
Eger	.	=	17	5	3	8
Galyatető	.	≡	14	9	6	
Gyöngyös	.		20	12	9	
Kékestető	ny	, ≡	13	9	7	7
Kompolt	.	⊢	17	13	10	8
Lőrinci	–		–	–	–	
Poroszló	.		20	11	8	
Jászapáti	.	⊢	21	11	9	
Jászberény	.	⊢	19	12	9	
Karcag	–		–	–	–	
Szolnok	.	⊢	21	11	8	8
Tiszaroff	.	=	20	11	9	
Túrkeve	.		22	11	9	9
Kistelek	.		23	10	8	
Makó	.		23	9	8	
Szeged	.	⊢	22	8	6	10
Szentes	.		23	10	7	
Borsodnádasd	.	⊢	19	8	5	
Füged	.	=	19	8	6	
Hidasnémeti	.	=	19	8	8	
Jósvafő	.	⊢	18	10	7	9
Lillafüred	.	⊢	17	8	7	
Miskolc	.	≡	17	11	8	8
Putnok	–		–	–	–	
Sárospatak	.		20	10	8	6
Szendrőlád	.	⊢	20	13	13	
Tokaj	.		17	10	9	
Kisvárda	.	=	20	9	7	8
Mátészalka	.	⊢	20	9	9	
Nyíregyháza	.	≡	19	9	6	9
Nyírlugos	–		–	–	–	
Pátyod	.	⊢	20	9	7	
Tiszabecs	–		–	–	–	
Vásárosnamény	–		–	–	–	
Záhony	.		21	9	9	
Berettyóújfalu	.	⊢	22	10	8	
Debrecen	.	⊢	21	10	7	10
Hajdúdorog	.	=	18	12	11	
Hortobágy	.		20	10	9	
Körösszakál	.	⊢	23	9	7	
Polgár	.	⊢	20	11	10	
Békéscsaba	.	⊢	22	7	5	9
Mezőhegyes	.	⊢	22	9	7	–
Orosháza	.	⊢	22	10	8	
Szarvas	.	⊢	22	10	7	8
Szeghalom	.	=	23	8	8	

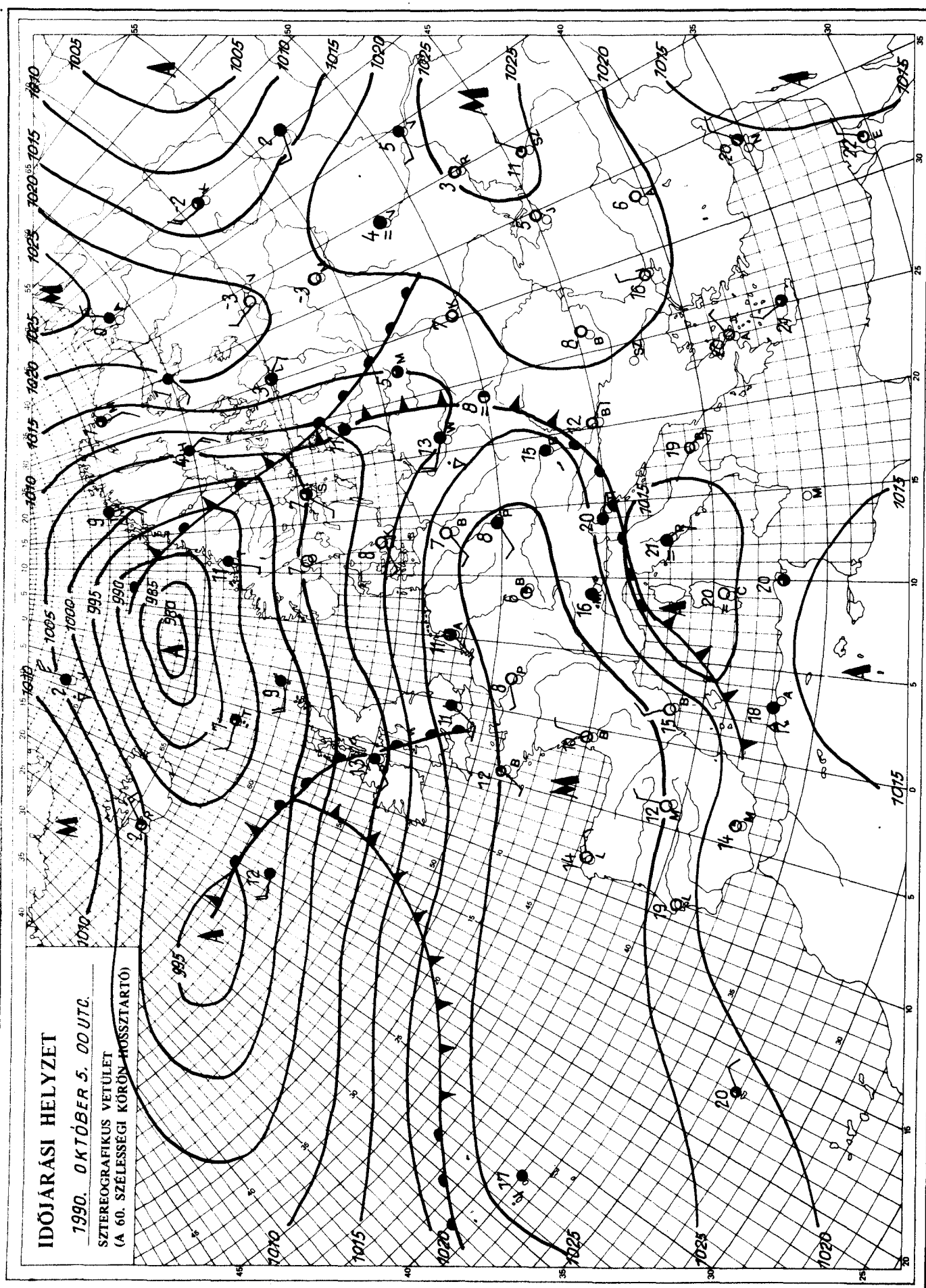

KIADJA: ORSZÁGOS METEOROLÓGIAI SZOLGÁLAT
Kiadásért felel: Barát József, az Országos Meteorológiai Szolgálat elnöke — Készült: az Országos Meteorológiai Szolgálat Nyomdájában, Budapest — Felelős vezető: Máthé Gyuláné — Munkaszám: 90.509. — Szerkesztésért felel: Kapovits Albert, a Központi Előrejelző Intézet igazgatója

Készíti: a KEI Rövidtávú Előrejelző Osztálya — Szakmai felelős: Németh Lajos osztályvezető — Megjelenik naponként
Megrendelhető: 1024 Budapest, II., Kitaibel Pál utca 1. — Pénzügyi Osztály — Telefon: 353-500
Jelmagyarázat a havi mellékletben

IDŐJÁRÁSI NAPIJELENTÉS

ЕЖЕДНЕВНЫЙ МЕТЕОРОЛОГИЧЕСКИЙ БЮЛЛЕТЕНЬ • DAILY WEATHER REPORT
BULLETIN QUOTIDIEN DE TEMPS • TÄGLICHER WETTERBERICHT

103. évfolyam 279. szám + Budapest + 1990. október 6. szombat

Az időjárási helyzet és a várható időjárás:

Dél-Európában a Földközi-tenger mentén még mindig nyárias meleg van, a csúcshőmérséklet sokfelé meghaladja a 25 fokot. Ugyanakkor a kontinens nagy részén változékony az időjárás. Északkelet-Európában télies hideg van. A Norvég-tenger feletti középponttal ciklon örvénylik. Nagyjából az 50-edik szélességi körtől északra, nagy sebességgel váltakozó nedvességtartalmú léghullámok haladnak a szárazföld belsejébe. A Brit-szigeteken, a Skandináv-félszigeten, a Német-Lengyel-síkságon, valamint a Kelet-Európai-alföldön többfelé esik az eső. Valószínű, hogy az elkövetkező időszakban a Kárpát-medencét is nedves levegő árasztja el.

Magyarországon pénteken túlnyomóan borult, sokfelé esős idő volt. A szombat reggelig lehullott csapadék mennyisége általában 1 - 6 mm között volt. Pénteken a csúcshőmérséklet az ország nagy részén 13 - 18 fok között, délkeleten azonban 20 fok körül alakult. Szombat hajnalra pedig délen 8 - 12, máshol jobbára 2 - 7 fokig csökkent a hőmérséklet. Északon néhol gyenge talajmenti fagy is előfordult. Hajnalra foltokban köd képződött. Ma délelőtt országszerte változóan felhős idő volt. A hőmérséklet 11 órakor az országban többnyire 13 - 18 fok között váltakozott.

Ma 12 órakor Budapesten a hőmérséklet 17 fok, a tengerszintre átszámított légnyomás 1020 hPa, gyengén süllyed.

Várható időjárás vasárnap estig:

Eleinte változóan felhős idő lesz, legfeljebb néhány helyen záporral. Vasárnap nyugat felől fokozatosan megnövekszik a felhőzet, és főként a Dunántúlon várható eső, zápor.
A megélénkülő, helyenként megerősödő délnyugati szél holnap késő délután a Dunántúlon északnyugatira fordul.
Éjszaka helyenként köd képződik.
A várható legalacsonyabb éjszakai hőmérséklet 6 - 11,
legmagasabb nappali hőmérséklet vasárnap 17 - 22 fok között alakul.

Bozóki István s. k.

A hőmérséklet napi középértéke és eltérése a sokévi átlagtól (Budapest belterületén):

1990. október 5.	12,7°C	-0,2°C

1871 óta ezen a napon Budapesten előfordult

legmagasabb hőmérséklet:	29,5°C (1935)
legalacsonyabb hőmérséklet:	0,1°C (1916)

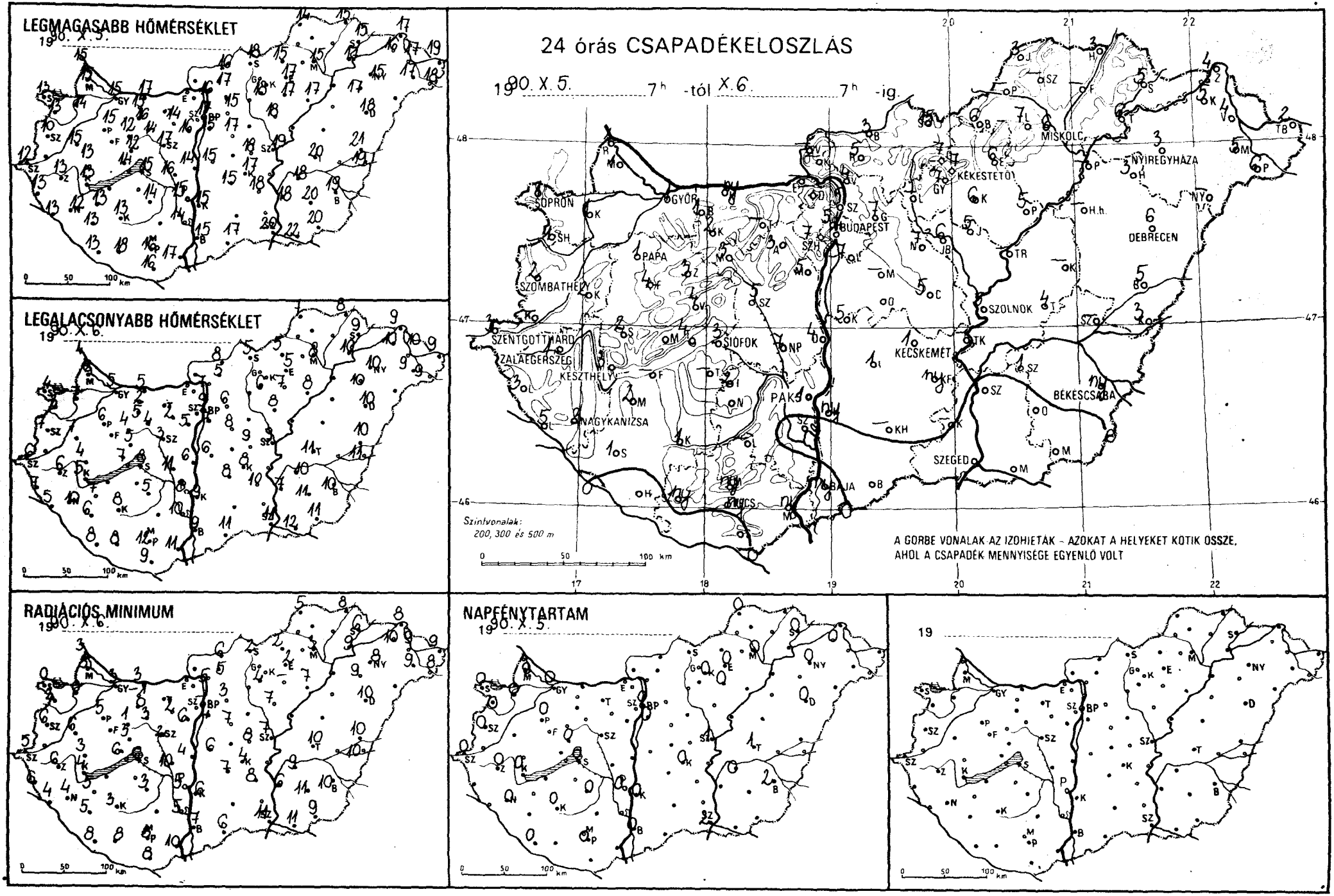
LEGMAGASABB HŐMÉRSÉKLET
1990. X. 5.
LEGALACSONYABB HŐMÉRSÉKLET
1990. X. 6.
RADIÁCIÓS MINIMUM
1990. X. 6.
24 órás CSAPADÉKELOSZLÁS
1990. X. 5. 7h -tól X. 6. 7h -ig.
SOPRON
GYŐR
MISKOLC
NYÍREGYHÁZA
KÉKESTETŐ
BUDAPEST
DEBRECEN
PAPA
SZOMBATHELY
SZOLNOK
SZENTGOTTHÁRD
ZALAEGERSZEG
KESZTHELY
SIÓFOK
PAKS
KECSKEMÉT
BÉKÉSCSABA
NAGYKANIZSA
SZEGED
BAJA
PÉCS
Szintvonalak:
200, 300 és 500 m
A GÖRBE VONALAK AZ IZOHIETÁK - AZOKAT A HELYEKET KÖTIK ÖSSZE,
AHOL A CSAPADÉK MENNYISÉGE EGYENLŐ VOLT
NAPFÉNYTARTAM
1990. X. 5.
19

1990.X.6. 07 h-ig az utolsó 24 óra adatai						Előző nap napos órái
állomás	csapadék (mm)		max. hőmérséklet	min. hőmérséklet	rad. min.	
Győr	1	≡	15	5	3	0
Kapuvár	1	▽ ⌒	14	7	0	0
Mosonmagyaróvár	1	≡	15	6	3	0
Rajka	1	☽ ≡	15	4	3	
Sopron	1		13	4	0	0
Sopronhorpács	1	≡	13	3	2	0
Káld	2	≡	15	7	6	
Körmend	–		–	–	–	
Szentgotthárd	3	≡	12	6	5	0
Szombathely	2	≡	10	7	6	0
Lenti	3	≡	13	7	6	
Letenye	5	≡	13	5	4	
Nagykanizsa	3	≡	12	10	4	0
Zalaegerszeg	1	≡	13	6	6	0
Farkasgyepű	4		15	7	3	
Keszthely	3	▽ ≡	13	5	4	0
Mencshely	6	⌒	12	5	2	0
Pápa	1	≡	15	5	5	0
Sümeg	2	⌒	13	4	3	
Tihany	4	≡	14	7	6	
Veszprém	4		12	5	3	0
Zirc	3		12	4	1	
Fonyód	–		–	–	–	
Homokszt. györgy	.	⌒	13	8	8	0
Kaposvár	1	⌒	13	8	3	0
Marcali	2	⌒	13	7	5	
Siófok	3	⌒	15	8	6	0
Somogyszob	1	≡	13	6	5	
Tab	–		–	–	–	
Bábolna	1	▽	15	2	1	
Esztergom	–		–	–	–	
Kisbér	2	⌒	16	5	0	
Komárom	ny	≡	17	5	3	
Tatabánya	–		–	–	–	
Alcsútdoboz	3	≡	14	2	2	
Dunaújváros	4		14	6	4	
Martonvásár	5	≡	16	6	5	
Mór	3	▽ ≡	14	4	3	
Sárbogárd	7	≡	16	11	10	
Székesfehérvár	5	–	17	3	2	
Iregszemcse	2	≡	14	5	3	0
Lengyel	–		–	–	–	
Paks	1		15	8	5	0
Szekszárd	.	⌒	14	10	5	
Árpádtető	ny	≡	12	8	6	
Mohács	ny	–	17	11	10	
Pécs	ny		16	12	8	0
Siklós	.		16	9	8	
Szigetvár	ny	≡	18	8	8	
Budaörs	5	⌒	16	5	2	
Bp. Lőrinc	7		15	7	4	0
Bp. Met. Int.	4	≡	17	9	–	0
Bp. Szab. hegy	7	⌒	12	7	5	
Cegléd	5	≡	18	9	8	
Dobogókő	–		–	–	–	
Gödöllő	7	≡	15	6	3	–
Királyrét	–		–	–	–	
Monor	–		–	–	–	
Nagykáta	7	≡	17	8	7	
Szentendre	5		15	6	6	

1990.X.6. 07 h-ig az utolsó 24 óra adatai						Előző nap napos órái
állomás	csapadék (mm)		max. hőmérséklet	min. hőmérséklet	rad. min.	
Vác	4	≡	16	7	5	
Vámosmikola	–		–	–	–	
Baja	ny		15	9	7	0
Bácsalmás	.	⌒	17	11	6	
Izsák	1	–	15	8	7	
Kalocsa	ny	⌒	15	9	6	0
Kecskemét	1		17	8	4	0
Kiskunfélegyháza	ny	☽	18	10	8	
Kiskunhalas	–		–	–	–	
Kunszentmiklós	5	▽ ≡	15	6	6	
Tiszakécske	–		–	–	–	
Balassagyarmat	3	–	16	8	6	
Romhány	5	≡	17	5	5	
Salgótarján	15	–	18	5	2	
Eger	6	–	17	5	2	0
Galyatető	7	⌒	10	5	3	
Gyöngyös	7		18	6	4	
Kékestető	7	≡	9	3	2	0
Kompolt	6	⌒	17	7	–	0
Lőrinci	–		–	–	–	
Poroszló	5		17	8	7	
Jászapáti	5	▽ ⌒	18	8	7	
Jászberény	6	–	17	8	5	
Karcag	–		–	–	–	
Szolnok	5	⌒	19	9	7	1
Tiszaroff	–		–	–	–	–
Túrkeve	4	⌒	20	11	10	1
Kistelek	–		–	–	–	
Makó	.		22	12	11	
Szeged	.		20	11	11	2
Szentes	.		18	7	6	
Borsodnádasd	6	▽ ≡	15	5	2	
Füged	–		–	–	–	
Hidasnémeti	3	≡	15	8	8	
Jósvafő	3	⌒	14	7	5	0
Lillafüred	7	≡	14	6	5	
Miskolc	6	≡	15	8	3	0
Putnok	–		–	–	–	
Sárospatak	5	≡	15	9	6	0
Szendrőlád	–		–	–	–	
Tokaj	6		17	10	9	
Kisvárda	5	≡	16	10	10	0
Mátészalka	5		17	9	9	
Nyíregyháza	3	≡	15	10	8	0
Nyírlugos	–		–	–	–	
Pátyod	6	▽	18	9	8	
Tiszabecs	2	–	19	9	9	
Vásárosnamény	4	–	17	10	9	
Záhony	4		17	9	8	
Berettyóújfalu	5		21	10	10	
Debrecen	6	▽ ⌒	18	10	10	0
Hajdúdorog	3	▽ ≡	17	10	9	
Hortobágy	–		–	–	–	
Körösszakál	3		19	11	10	
Polgár	–		–	–	–	
Békéscsaba	ny	≡	19	10	10	2
Mezőhegyes	.	⌒	20	11	9	–
Orosháza	.	⌒	20	11	11	
Szarvas	1	⌒	18	10	9	0
Szeghalom	–		–	–	–	

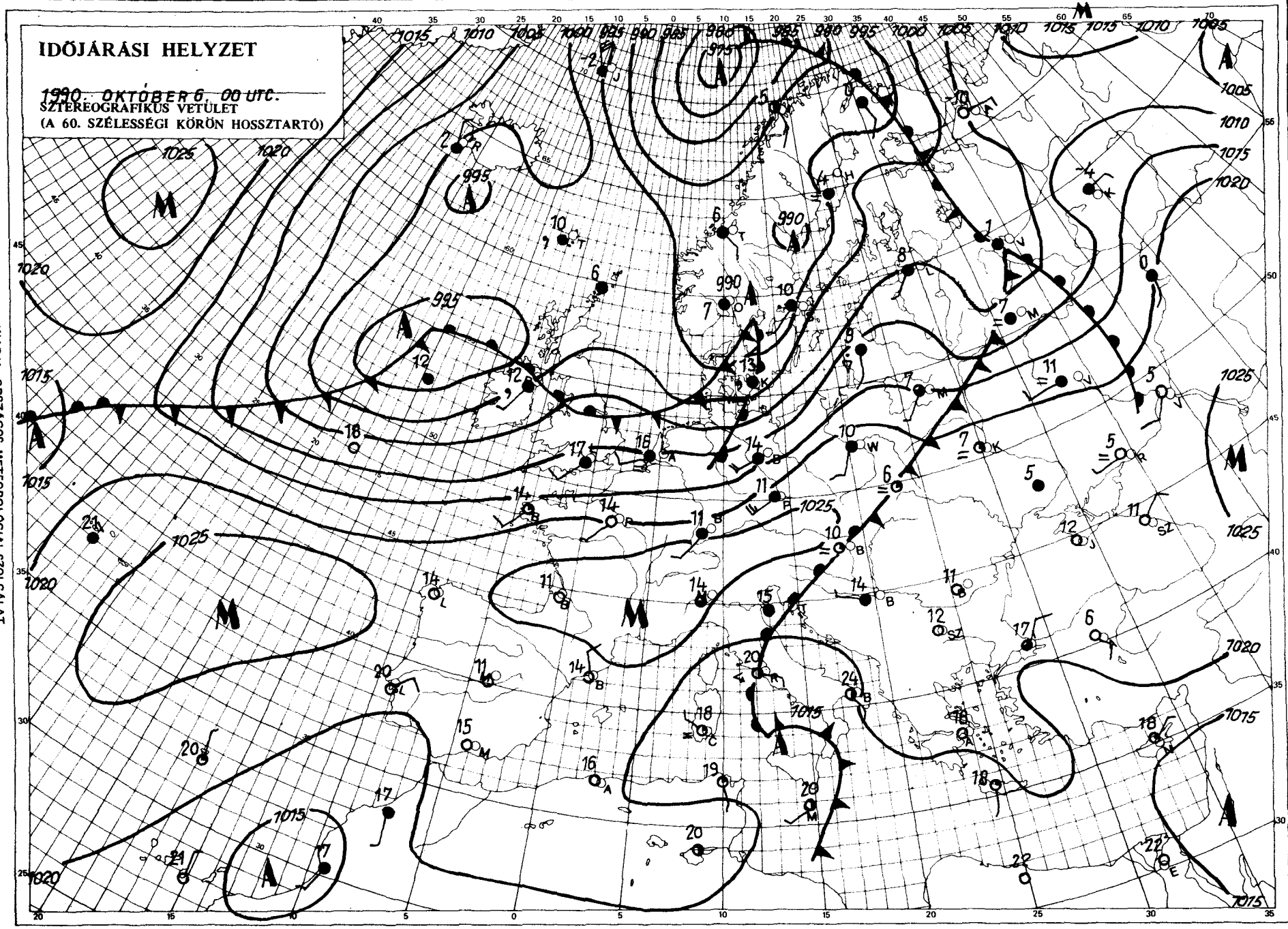

KIADJA: ORSZÁGOS METEOROLÓGIAI SZOLGÁLAT
Kiadásért felel: Bartt József, az Országos Meteorológiai Szolgálat elnöke — Készült: az Országos Meteorológiai Szolgálat Nyomdájában, Budapest — Felelős vezető: Máthé Gyuláné — Munkaszám: Szerkesztésért felel: Kapovits Albert, a Központi Előrejelző Intézet igazgatója 90-510.
Készíti: a KEI Rövidtávú Előrejelző Osztálya — Szakmai felelős: Németh Lajos osztályvezető — Megjelenik naponként
Megrendelhető: 1024 Budapest, II., Kitaibel Pál utca 1. — Pénzügyi Osztály — Telefon: 353-600
Jelmagyarázat a havi mellékletben

IDŐJÁRÁSI NAPIJELENTÉS

ЕЖЕДНЕВНЫЙ МЕТЕОРОЛОГИЧЕСКИЙ БЮЛЛЕТЕНЬ • DAILY WEATHER REPORT
BULLETIN QUOTIDIEN DE TEMPS • TÄGLICHER WETTERBERICHT

103. évfolyam 280. szám + Budapest + 1990. október 7. vasárnap

Az időjárási helyzet és a várható időjárás:

Európa déli felén – néhány nyárias záportól eltekintve – napos idő volt. A hőmérséklet a délutáni órákban 25 fok körül alakul. A kontinens északi részén ezzel szemben a gyors egymásutánban vonuló időjárási frontok hatására gyakran beborul az ég, többször megered az eső, és szeles, hűvös az idő. A frontok felhőzete időnként Közép-Európát is eléri, ekkor a Kárpát-medence időjárása is változékonyabbra fordul.

Szombaton hazánkban a reggeli pára feloszlása után változóan felhős, alapvetően napos idő volt. Jelentéktelen mennyiségű eső csupán a reggeli órákban fordult elő egy-két helyen. A hőmérséklet csúcsértéke elérte a 16, 23 fokot. A vasárnapra virradó éjszaka kiderült az ég, reggelre ezért sokfelé keletkezett köd. A hőmérséklet a kevés felhő és gyenge légmozgás ellenére csupán 6, 12 fokig süllyedt. Vasárnap délelőtt a köd majdnem mindenütt gyorsan oszlott, egyedül északkeleten volt tartósabb. A hőmérséklet 11 órára az ország nagy részén 17, 22 fokra emelkedett, a még ködös tájakon azonban továbbra is 15 fok alatt maradt.

Ma 12 órakor Budapesten a hőmérséklet 16 fok, a tengerszintre átszámított légnyomás 1012 hPa, mérsékelten süllyedt.

Várható időjárás hétfő estig:

Ma (vasárnap) még csak délnyugaton, holnap (hétfőn) már országszerte gyakran lesz erősen felhős az ég. Főként hétfőn napközben várható ismétlődő, többnyire gyönge eső, záporeső. Tovább élénkül, majd holnap fokozatosan mindenütt északnyugatira fordul és megerősödik a szél.
A legalacsonyabb éjszakai hőmérséklet 6 és 11 fok között,
a legmagasabb nappali hőmérséklet hétfőn északnyugaton 15 fok körül, délkeleten még 20 fok közelében valószínű.

Bártfai Erzsébet s. k.

A hőmérséklet napi középértéke és eltérése a sokévi átlagtól (Budapest belterületén):

1990. október 6.	13,4°C	-1,0°C

1871 óta ezen a napon Budapesten előfordult

legmagasabb hőmérséklet:	28,7°C (1935)
legalacsonyabb hőmérséklet:	0,5°C (1957)

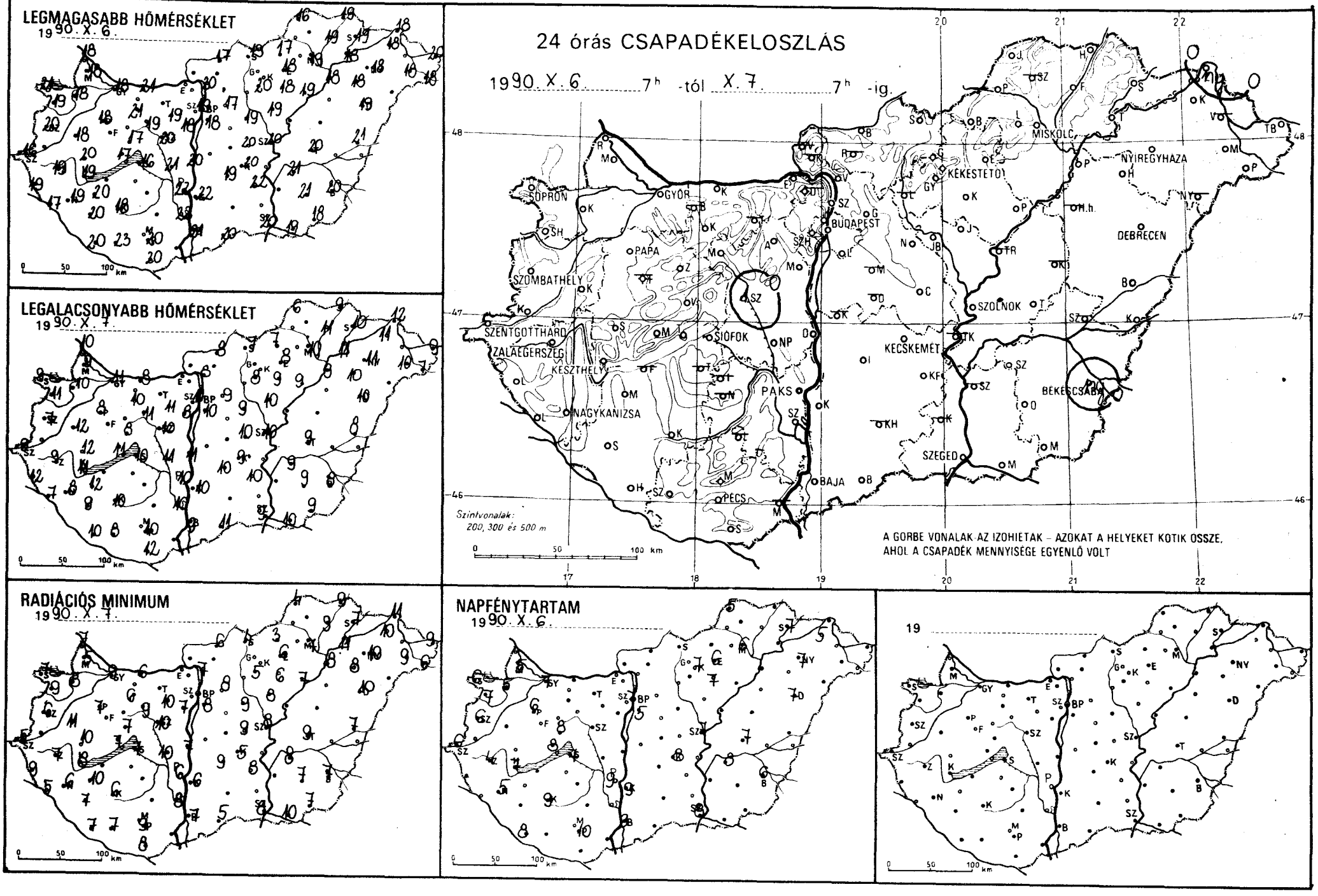
LEGMAGASABB HŐMÉRSÉKLET
1990. X. 6.
LEGALACSONYABB HŐMÉRSÉKLET
1990. X. 7.
RADIÁCIÓS MINIMUM
1990. X. 7.
NAPFÉNYTARTAM
1990. X. 6.
19
24 órás CSAPADÉKELOSZLÁS
1990. X. 6. 7h -tól X. 7. 7h -ig.
SOPRON
GYŐR
BUDAPEST
MISKOLC
NYIREGYHAZA
KEKESTETŐ
DEBRECEN
SZOMBATHELY
PAPA
SZENTGOTTHÁRD
ZALAEGERSZEG
KESZTHELY
SIÓFOK
PAKS
NAGYKANIZSA
KECSKEMÉT
SZOLNOK
BÉKÉSCSABA
SZEGED
BAJA
PÉCS
Szintvonalak:
200, 300 és 500 m
A GÖRBE VONALAK AZ IZOHIETÁK – AZOKAT A HELYEKET KÖTIK ÖSSZE,
AHOL A CSAPADÉK MENNYISÉGE EGYENLŐ VOLT
0 50 100 km

19 90.X.7. 07 h-ig az utolsó 24 óra adatai						Előző nap napos órái
állomás	csapadék (mm)		max. hőmérséklet	min. hőmérséklet	rad. min.	
Győr	.		18	11	9	7
Kapuvár	.		18	10	8	5
Mosonmagyaróvár	.		18	9	5	5
Rajka	.		18	10	7	
Sopron	.		21	9	7	6
Sopronhorpács	.		19	11	9	7
Káld	.		18	12	11	
Körmend	–		–	–	–	
Szentgotthárd	.		16	9	5	6
Szombathely	.		20	7	6	6
Lenti	.		19	12	9	
Letenye	.		17	7	5	
Nagykanizsa	.		19	8	6	5
Zalaegerszeg	.		17	9	7	4
Farkasgyepű	–		–	–	–	
Keszthely	.		19	11	8	7
Mencshely	.		17	11	7	8
Pápa	.		18	8	7	6
Sümeg	.		20	12	10	
Tihany	.		19	10	9	
Veszprém	.		17	8	7	8
Zirc	.		18	11	7	
Fonyód	–		–	–	–	
Homokszt. györgy	.		20	10	7	8
Kaposvár	.		18	10	7	9
Marcali	.		20	12	10	
Siófok	.		16	10	7	7
Somogyszob	.		20	9	7	
Tab	–		–	–	–	
Bábolna	–		–	–	–	
Esztergom	–		–	–	–	
Kisbér	.		21	10	9	
Komárom	.		21	8	6	
Tatabánya	–		–	–	–	
Alcsútdoboz	.		19	11	10	
Dunaújváros	.		20	11	7	
Martonvásár	.		18	8	7	
Mór	.		19	11	9	
Sárbogárd	.		21	11	10	
Székesfehérvár	1		20	10	10	
Iregszemcse	–		–	–	–	–
Lengyel	–		–	–	–	
Paks	.		22	10	6	9
Szekszárd	.		22	10	8	
Árpádtető	.		20	10	9	
Mohács	–		–	–	–	
Pécs	.		20	10	9	10
Siklós	.		20	12	8	
Szigetvár	.		23	8	7	
Budaörs	.		19	6	5	
Bp. Lőrinc	.		18	10	8	5
Bp. Met. Int.	.		19	11	–	7
Bp. Szab. hegy	.		15	10	7	
Cegléd	.		20	10	9	–
Dobogókő	–		–	–	–	
Gödöllő	.		17	9	8	–
Királyrét	–		–	–	–	
Monor	–		–	–	–	
Nagykáta	.		19	9	9	
Szentendre	.		21	9	8	

19 90.X.7. 07 h-ig az utolsó 24 óra adatai						Előző nap napos órái
állomás	csapadék (mm)		max. hőmérséklet	min. hőmérséklet	rad. mín.	
Vác	.		20	8	7	
Vámosmikola	–		–	–	–	–
Baja	.		21	9	7	9
Bácsalmás	.		20	11	5	
Izsák	.		19	10	9	
Kalocsa	.		22	10	6	9
Kecskemét	.		20	9	5	8
Kiskunfélegyháza	.		22	10	8	
Kiskunhalas	–		–	–	–	
Kunszentmiklós	–		–	–	–	
Tiszakécske	–		–	–	–	
Balassagyarmat	.		17	8	6	
Romhány	–		–	–	–	.
Salgótarján	.		19	7	4	
Eger	.		18	8	6	6
Galyatető	.		13	8	6	
Gyöngyös	.		20	8	5	
Kékestető	.		12	8	7	7
Kompolt	.		18	9	6	7
Lőrinci	–		–	–	–	
Poroszló	.		19	9	7	
Jászapáti	.		19	10	8	
Jászberény	.		19	9	7	
Karcag	–		–	–	–	
Szolnok	.		20	10	8	7
Tiszaroff	–		–	–	–	
Túrkeve	.		20	9	9	7
Kistelek	–		–	–	–	
Makó	.		19	10	10	
Szeged	.		20	9	8	8
Szentes	–		–	–	–	
Borsodnádasd	.		17	7	3	
Füged	.		19	11	9	
Hidasnémeti	.		19	9	9	
Jósvafő	.		16	6	4	5
Lillafüred	.		18	9	8	
Miskolc	.		19	10	7	6
Putnok	–		–	–	–	
Sárospatak	.		19	10	7	7
Szendrőlád	–		–	–	–	
Tokaj	.		18	11	11	
Kisvárda	.		18	11	10	5
Mátészalka	.		18	10	9	
Nyíregyháza	.		18	11	10	7
Nyírlugos	–		–	–	–	
Pátyod	.		18	7	6	
Tiszabecs	.		20	9	9	
Vásárosnamény	–		–	–	–	
Záhony	ny		18	12	11	
Berettyóújfalu	.		21	8	7	
Debrecen	.		19	10	10	7
Hajdúdorog	.		18	8	8	
Hortobágy	–		–	–	–	
Körösszakál	–		–	–	–	
Polgár	.		18	9	8	
Békéscsaba	ny		20	8	7	6
Mezőhegyes	.		18	9	7	–
Orosháza	.		21	9	7	
Szarvas	.		21	9	8	8
Szeghalom	–		–	–	–	

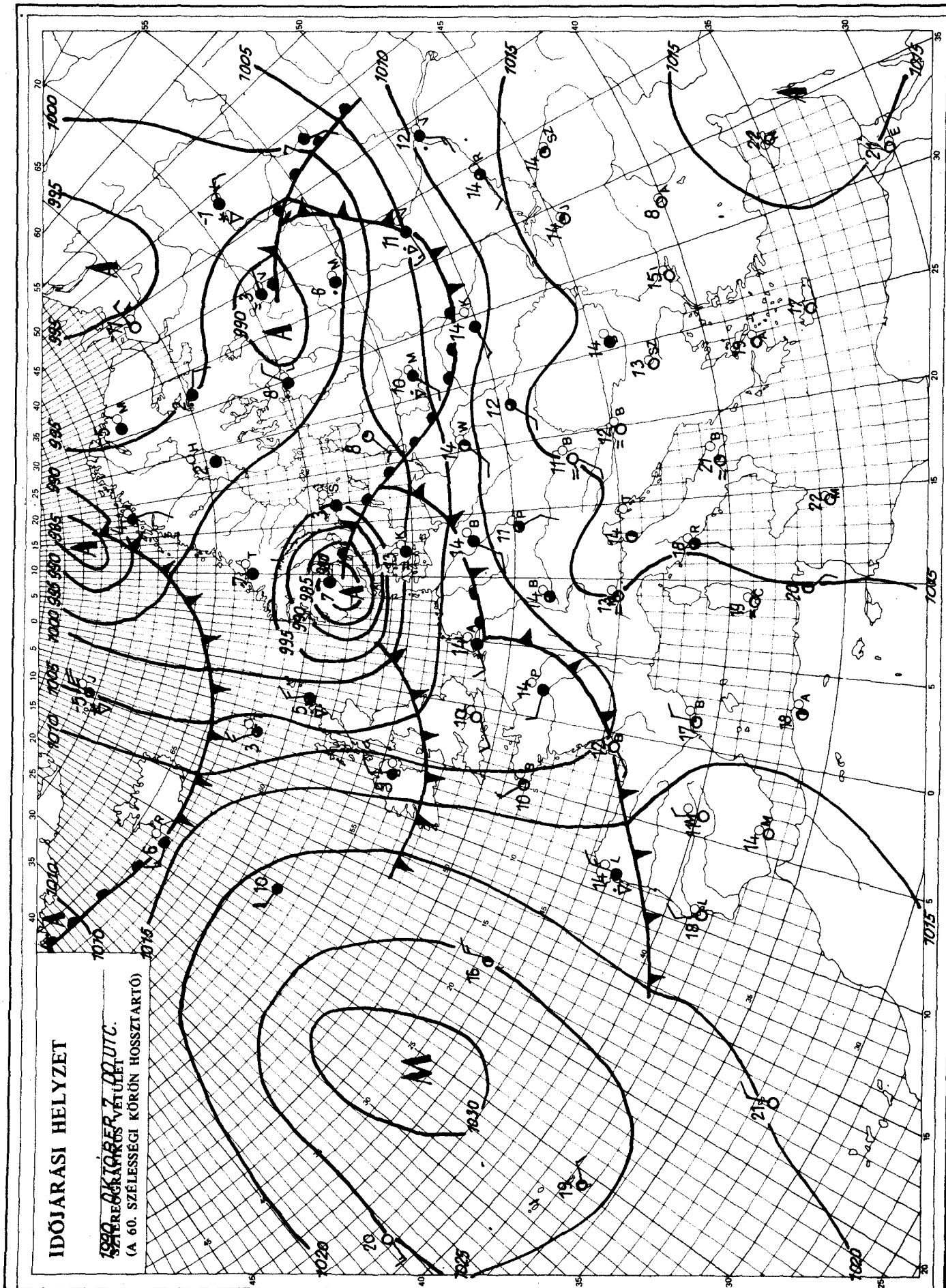

KIADJA: ORSZÁGOS METEOROLÓGIAI SZOLGÁLAT
Kiadásért felel: Barát József, az Országos Meteorológiai Szolgálat elnöke — Készült: az Országos Meteorológiai Szolgálat Nyomdájában, Budapest — Felelős vezető: Máthé Gyuláné — Munkaszám: 90.517. Szerkesztésért felel: Kapovits Albert, a Központi Előrejelző Intézet igazgatója

Készíti: a KEI Rövidtávú Előrejelző Osztálya — Szakmai felelős: Németh Lajos osztályvezető — Megjelenik naponként
Megrendelhető: 1024 Budapest, II., Kitaibel Pál utca 1. — Pénzügyi Osztály — Telefon: 353-500
Jelmagyarázat a havi mellékletben

IDŐJÁRÁSI NAPIJELENTÉS

ЕЖЕДНЕВНЫЙ МЕТЕОРОЛОГИЧЕСКИЙ БЮЛЛЕТЕНЬ • DAILY WEATHER REPORT
BULLETIN QUOTIDIEN DE TEMPS • TÄGLICHER WETTERBERICHT

103. évfolyam 281. szám + Budapest + 1990. október 8. hétfő

Az időjárási helyzet és a várható időjárás:

Szinte kontinensszerte változatos, változékony időjárás uralkodik. Az óceánról érkező légköri frontok hatására Észak-, Északnyugat-Európában az átlagosnál is hűvösebb, míg a Földközi-tenger keleti medencéjében még igazi késő nyárias hőmérsékletű az idő. Az éjszaka Közép-Európa fölé érkezett időjárási frontrendszer átmenetileg szinte teljesen leállt, fölöttünk vesztegel. A számítások szerint azonban rövidesen tovább halad kelet, délkelet felé. A mögötte érkező hűvösebb, lényegesen szárazabb levegő lesz kedden Magyarország időjárásának meghatározója.

Vasárnap Észak-, Északkelet-Magyarországon egész nap borongós, párás idő volt, így a hőmérséklet csak 12, 18 fok közé emelkedett. Másutt általában 3, 7 órán át sütött a Nap, a hőmérséklet délutánra 18, 23 fok közé, a déli országrészben többfelé 24, 27 fok közé emelkedett. Éjszaka csaknem országszerte beborult az ég, egyre többfelé eredt el az eső, zápores, egy-két helyen zivatar is előfordult. A hőmérséklet reggelre általában csak 10, 15 fok közé csökkent. Délelőtt jobbára borult idő volt, többfelé esett az eső, a Dunántúlon egyre erősebb, viharosabb lett az északnyugati szél. A hőmérséklet 11 órakor északnyugaton csak 9, 14 fok, délkeleten még 17, 22 fok között volt.

Ma 12 órakor Budapesten a hőmérséklet 16 fok, a tengerszintre átszámított légnyomás 1010 hPa, gyengén emelkedik.

Várható időjárás kedd estig:

Hétfőn még jobbára borult, szeles idő, ismétlődő eső, zápores, keleten, délkeleten zivatar is várható.
Az északi, északnyugati szél országszerte megerősödik, – főként a Dunántúlon – gyakorta lesz viharos.
Keddre jelentősen csökken a felhőzet, mérséklődik a szél.
Egy-egy futó záportól eltekintve – száraz idő lesz.
A legalacsonyabb éjszakai hőmérséklet általában 3, 8 fok között,
a legmagasabb nappali hőmérséklet kedden 13, 18 fok között alakul.

Török Dénes s. k.

Távolabbi kilátások szerdától – szombatig:

A hét közepén erős éjszakai lehűlés várható, helyenként talajmenti fagy is kialakulhat. A hét második felében melegszik az idő. Általában sok lesz a napsütés, az időszak legvégén felhősödés kezdődik.
Legalacsonyabb hajnali hőmérsékletek eleinte +2, +6, majd +5, +10 fok között,
legmagasabb nappali hőmérséklet eleinte 15, 19, majd 18, 22 fok között alakul.
Jelentős mennyiségű (legalább napi 5 mm) csapadék az ország területén nem várható.

Középtávú Előrejelző Csoport

A hőmérséklet napi középértéke és eltérése a sokévi átlagtól (Budapest belterületén):

1990. október 7.	13,6°C	+1,2°C

1871 óta ezen a napon Budapesten előfordult

legmagasabb hőmérséklet:	27,5°C (1942)
legalacsonyabb hőmérséklet:	1,1°C (1921)

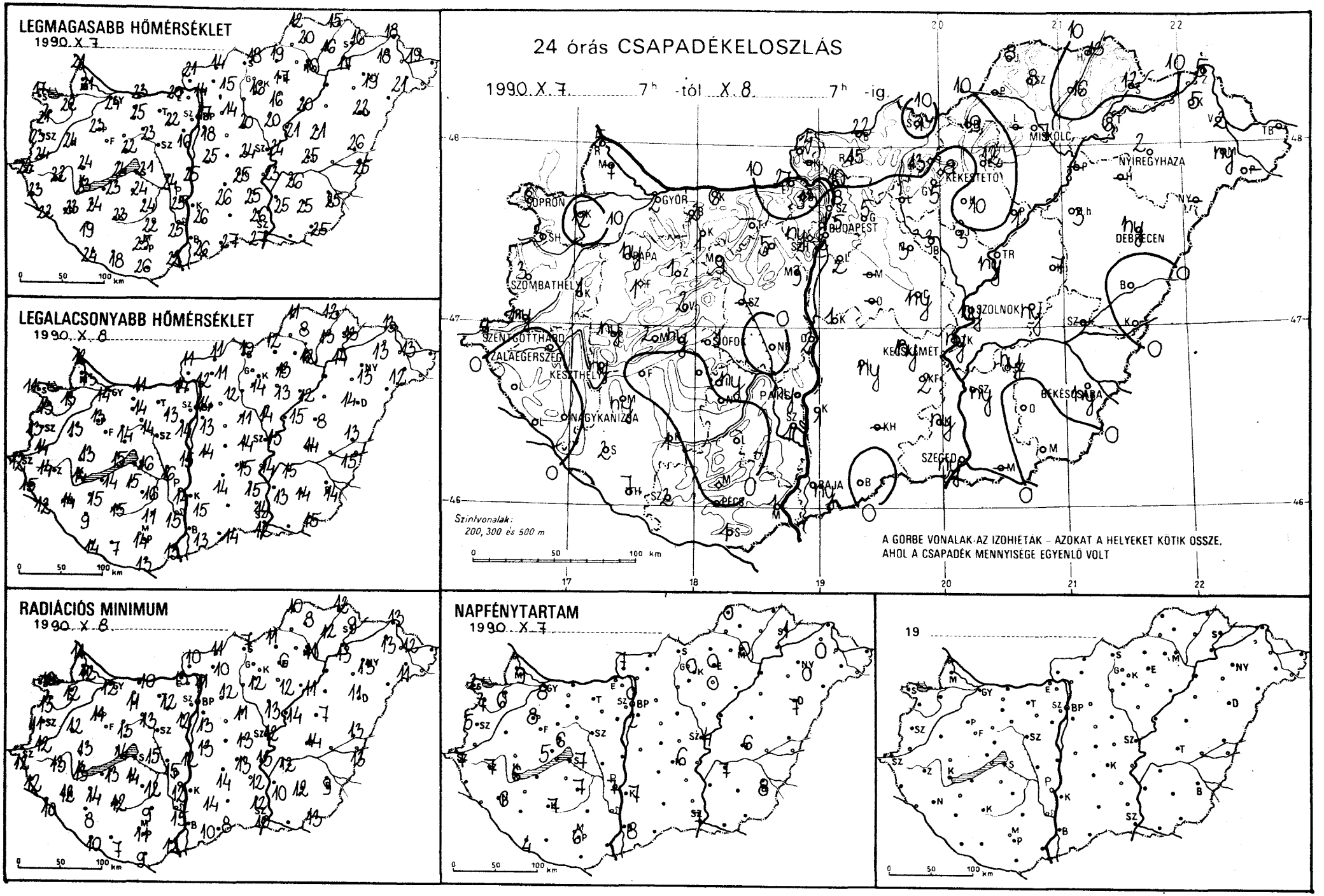
LEGMAGASABB HŐMÉRSÉKLET
1990. X. 7.
LEGALACSONYABB HŐMÉRSÉKLET
1990. X. 8.
RADIÁCIÓS MINIMUM
1990. X. 8.
24 órás CSAPADÉKELOSZLÁS
1990. X. 7. 7h -tól X. 8. 7h -ig.
Szintvonalak:
200, 300 és 500 m
A GÖRBE VONALAK AZ IZOHIETÁK – AZOKAT A HELYEKET KÖTIK ÖSSZE, AHOL A CSAPADÉK MENNYISÉGE EGYENLŐ VOLT
NAPFÉNYTARTAM
1990. X. 7.
19
0 50 100 km
SOPRON
GYŐR
BUDAPEST
MISKOLC
NYÍREGYHÁZA
KÉKESTETŐ
DEBRECEN
SZOMBATHELY
SZOLNOK
SZENTGOTTHÁRD
ZALAEGERSZEG
KESZTHELY
SOFOK
KECSKEMÉT
PÁKOZ
BÉKÉSCSABA
NAGYKANIZSA
SZEGED
PÉCS
BAJA

19 90.X.8. 07 h-ig az utolsó 24 óra adatai						Előző nap napos órái
állomás	csapadék (mm)		max. hőmérséklet	min. hőmérséklet	rad. min.	
Győr	2	≡	24	14	12	8
Kapuvár	12		22	13	12	6
Mosonmagyaróvár	7		21	13	12	9
Rajka	5		21	12	11	
Sopron	6	▽ ≡	17	11	10	2
Sopronhorpács	3	⌓	21	13	13	7
Káld	1	▽ =	24	13	12	
Körmend	ny		24	14	12	
Szentgotthárd	1		22	12	12	7
Szombathely	3	≡	23	13	11	5
Lenti	.		23	15	12	
Letenye	.	⌓	22	12	10	
Nagykanizsa	.	≡	23	14	12	6
Zalaegerszeg	.		22	14	13	7
Farkasgyepű	1	≡	20	7	4	
Keszthely	ny	=	23	14	13	6
Mencshely	2		21	13	12	5
Pápa	ny	=	23	13	11	8
Sümeg	ny		24	13	13	
Tihany	ny	≡	24	15	14	
Veszprém	2	≡	22	14	13	6
Zirc	1		21	15	10	
Fonyód	.	⌓	23	14	13	
Homokszt. györgy	7		24	14	10	4
Kaposvár	1	▽ =	23	15	12	7
Marcali	ny	⌓	24	15	14	
Siófok	1	⌓	21	16	15	7
Somogyszob	2		19	9	8	
Tab	.	⌓	24	15	14	
Bábolna	2	⌓	24	13	12	
Esztergom	27	▽	20	14	13	
Kisbér	1		25	14	11	
Komárom	6		23	11	10	
Tatabánya	–		–	–	–	
Alcsútdoboz	5	≡	22	13	12	
Dunaújváros	2		25	15	12	
Martonvásár	3	=	16	14	12	
Mór	9	▽ =	23	14	13	
Sárbogárd	.	=	24	16	15	
Székesfehérvár	–		–	–	–	
Iregszemcse	ny	=	24	16	12	7
Lengyel	.		22	11	9	
Paks	ny	▽ =	25	14	12	7
Szekszárd	1	=	25	15	15	
Árpádtető	.	⌓	23	15	12	
Mohács	1	=	22	13	12	
Pécs	.	⌓	25	14	11	6
Siklós	1	≡	26	13	9	
Szigetvár	2	=	18	7	7	
Budaörs	2	⌓	18	12	12	
Bp. Lőrinc	2	▽ ≡	18	13	13	2
Bp. Met. Int.	5	=	17	14	–	0
Bp. Szab. hegy	ny	=	16	13	13	
Cegléd	ny	=	24	14	13	
Dobogókő	13	=	13	11	11	
Gödöllő	5	=	14	12	12	–
Királyrét	–		–	–	–	
Monor	–		–	–	–	
Nagykáta	3		20	11	11	
Szentendre	8	=	16	13	12	

19 90.X.8. 07 h-ig az utolsó 24 óra adatai						Előző nap napos órái
állomás	csapadék (mm)		max. hőmérséklet	min. hőmérséklet	rad. min.	
Vác	10	=	14	12	11	
Vámosmikola	4	≡	21	11	10	7
Baja	ny	⌓	26	13	10	8
Bácsalmás	.	=	27	14	8	
Izsák	ny		26	14	14	
Kalocsa	1	=	26	15	14	7
Kecskemét	ny	⌓	25	15	13	6
Kiskunfélegyháza	2		25	15	12	
Kiskunhalas	–		–	–	–	
Kunszentmiklós	1	=	25	14	13	
Tiszakécske	ny	=	23	14	13	
Balassagyarmat	22	◹ =	14	11	11	
Romhány	15	▽	15	11	10	
Salgótarján	1	=	18	10	7	
Eger	12	=	17	13	6	0
Galyatető	13	≡	13	11	11	
Gyöngyös	5		16	14	12	
Kékestető	8	≡	12	11	11	0
Kompolt	10	⌓	16	13	12	0
Lőrinci	–		–	–	–	
Poroszló	1	=	20	12	11	
Jászapáti	3	▽ =	20	14	13	
Jászberény	3	≡	18	14	13	
Karcag	7	=	21	8	7	
Szolnok	ny	≡	24	15	12	4
Tiszaroff	ny	=	21	15	14	
Túrkeve	ny	▽ ≡	25	15	14	6
Kistelek	ny	▽ =	26	14	12	
Makó	–		–	–	–	
Szeged	ny	≡	27	12	10	7
Szentes	ny		25	13	10	
Borsodnádasd	19	▽ ≡	19	12	11	
Füged	16		16	13	12	
Hidasnémeti	13	▽ =	15	12	12	
Jósvafő	8	▽ ≡	12	11	10	0
Lillafüred	–		–	–	–	
Miskolc	7	▽ ≡	16	12	11	0
Putnok	–		–	–	–	
Sárospatak	12	=	16	13	9	1
Szendrőlád	8	⌓	20	8	8	
Tokaj	6	≡	17	14	13	
Kisvárda	5	=	18	13	13	0
Mátészalka	ny		21	12	11	
Nyíregyháza	2	◹ =	19	13	13	0
Nyírlugos	–		–	–	–	
Pátyod	–		–	–	–	
Tiszabecs	–		–	–	–	
Vásárosnamény	2	=	19	13	12	
Záhony	5	=	18	13	13	
Berettyóújfalu	.	⌓	23	16	13	
Debrecen	ny	⌓	22	14	11	7
Hajdúdorog	–		–	–	–	
Hortobágy	3	▽	22	15	14	
Körösszakál	.	⌓	25	15	13	
Polgár	–		–	–	–	
Békéscsaba	ny		25	14	9	8
Mezőhegyes	.		25	15	13	–
Orosháza	.	⌓	25	14	12	
Szarvas	ny	⌓	26	15	12	7
Szeghalom	–		–	–	–	

KIADJA: ORSZÁGOS METEOROLÓGIAI SZOLGÁLAT
Kiadásért felel: Barát József, az Országos Meteorológiai Szolgálat elnöke — Készült: az Országos Meteorológiai Szolgálat Nyomdájában, Budapest — Felelős vezető: Máthé Gyuláné — Munkaszám: 90 512. Szerkesztésért felel: Kapovits Albert, a Központi Előrejelző Intézet igazgatója
Készíti: a KEI Rövidtávú Előrejelző Osztálya — Szaknai felelős: Németh Lajos osztályvezető — Megjelenik naponként
Megrendelhető: 1024 Budapest, II., Kitaibel Pál utca 1. — Pénzügyi Osztály — Telefon: 353-500
Jelmagyarázat a havi melléklerben

IDŐJÁRÁSI NAPIJELENTÉS

ЕЖЕДНЕВНЫЙ МЕТЕОРОЛОГИЧЕСКИЙ БЮЛЛЕТЕНЬ • DAILY WEATHER REPORT
BULLETIN QUOTIDIEN DE TEMPS • TÄGLICHER WETTERBERICHT

103. évfolyam 282. szám + Budapest + 1990. október 9. kedd

Az időjárási helyzet és a várható időjárás:

Ma, kedden a hajnali órákra elérte a Fekete-tenger partvidékét az a hidegfront, amelynek nyomában Közép-Európa szerte több fokkal visszaesett a hőmérséklet. A Keleti-Kárpátokban, a Balkán-félszigeten, valamint a Kelet-Európai-síkságon többfelé esik az eső. A távozó hidegfront nyomában — nagyjából a 45-ik szélességi kör mentén — nagy kiterjedésű magas légnyomású öv épült fel. Észak-Európában — ciklon hatására — változékony az idő. A Brit-szigeteken, továbbá a Skandináv-félszigeten szórványosan esik az eső, és gyakran erős a nyugati szél. Valószínű, hogy az elkövetkező időszakban a Kárpát-medencében túlnyomóan napos idő lesz.

Magyarországon hétfőn csaknem országszerte borult, esős, szeles idő volt. Inkább csak délkeleten sütött néhány órán át a Nap. Az északnyugati szél főként a Dunántúlon gyakran viharossá fokozódott. A kedd reggelig lehullott csapadék mennyisége általában 3 - 8 mm között volt, helyenként azonban többet mértek. Például Szolnokon 16, Borsodnádasdon 20, Salgótarjánban pedig 24 mm eső esett. Hétfőn a csúcshőmérséklet jobbára 13 - 18, délkeleten azonban 21 - 25 fok között volt. Kedd reggelre az ország nagy részén 3 - 8 fokig hűlt le a levegő. Ma éjféltől nyugat felől csökkent a felhőzet, és szünni kezdett az eső. Délelőtt egyre hosszabb időre sütött ki a Nap. A hőmérséklet 11 órakor az országban 10 - 14 fok között váltakozott.

Ma 12 órakor Budapesten a hőmérséklet 13 fok, a tengerszintre átszámított légnyomás 1026 hPa, gyengén emelkedik.

Várható időjárás szerda estig:

Szerda estig az országban általában sokat fog sütni a Nap, eső nem várható. Főként az éjszakai, reggeli órákban lesz párás, helyenként ködös a levegő.
Az északnyugati szél eleinte időnként megélénkül.
A várható legalacsonyabb éjszakai hőmérséklet általában 1, 6 fok között alakul, helyenként gyenge fagy is valószínű.
legmagasabb nappali hőmérséklet szerdán jobbára 15 - 19 fok között várható.

Bozóki István s. k.

A hőmérséklet napi középértéke és eltérése a sokévi átlagtól (Budapest belterületén):

1990. október 8.	12,6°C	-0,3°C

1871 óta ezen a napon Budapesten előfordult

legmagasabb hőmérséklet:	27,2°C (1942)
legalacsonyabb hőmérséklet:	0,0°C (1883)

LEGMAGASABB HŐMÉRSÉKLET

19 90. X. 8.

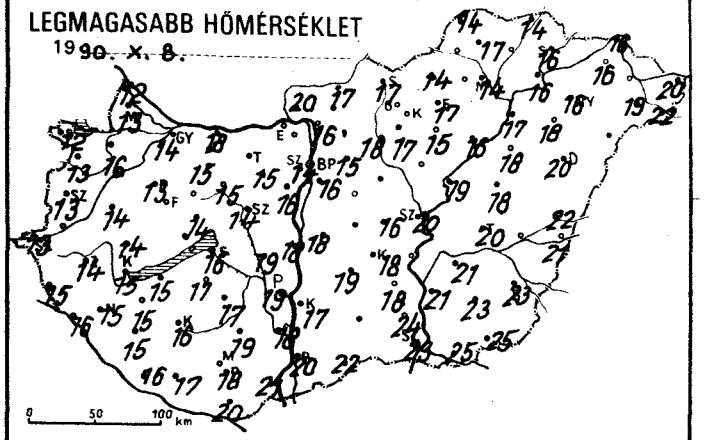

LEGALACSONYABB HŐMÉRSÉKLET

19 90. X. 9.

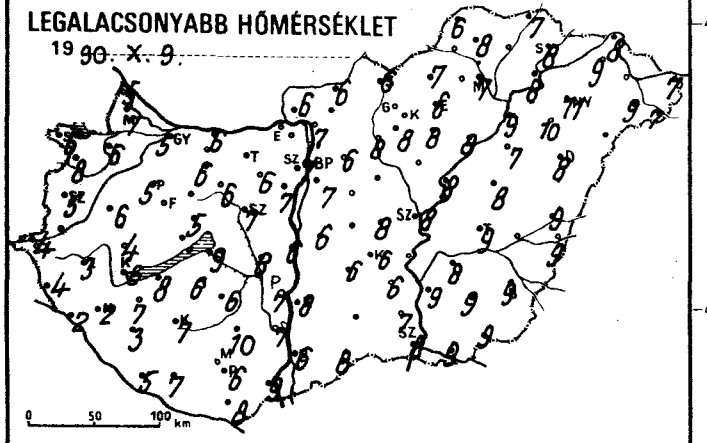

RADIÁCIÓS MINIMUM

19 90. X. 9.

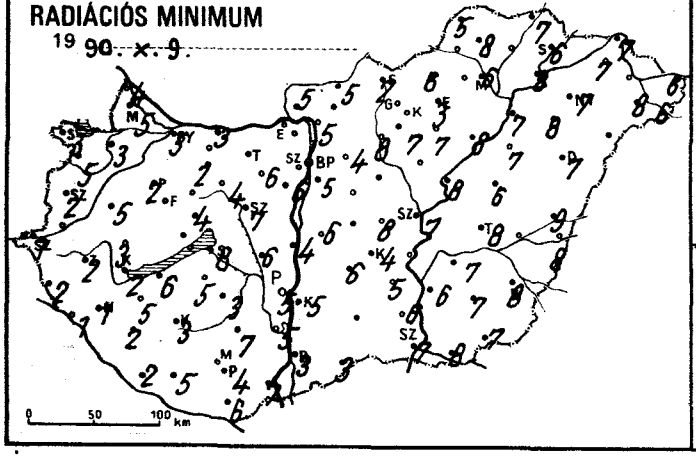

24 órás CSAPADÉKELOSZLÁS

19 90. X. 8. 7 h -tól X. 9. 7 h

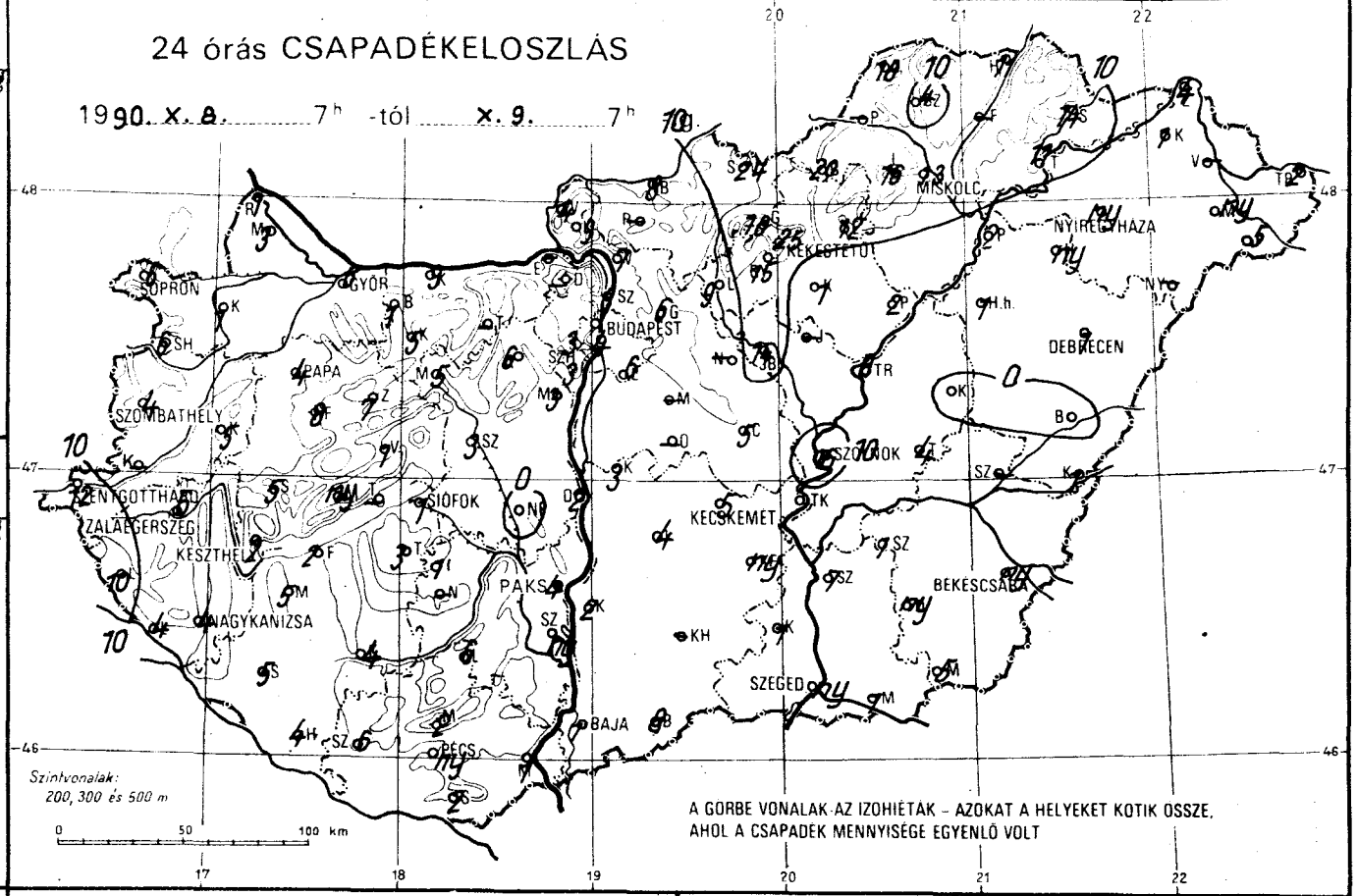

NAPFÉNYTARTAM

19 90. X. 8.

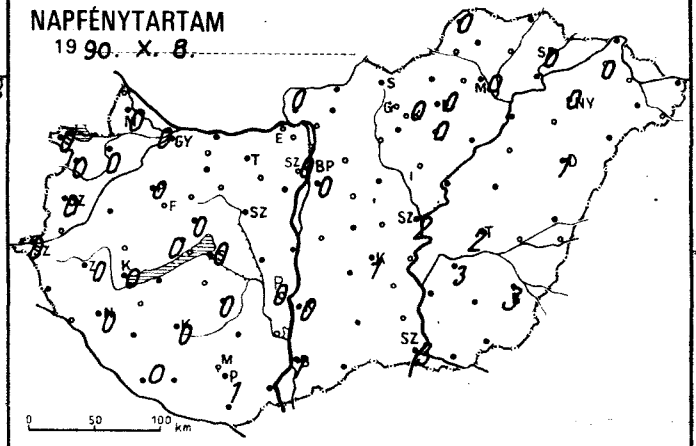

19 .....

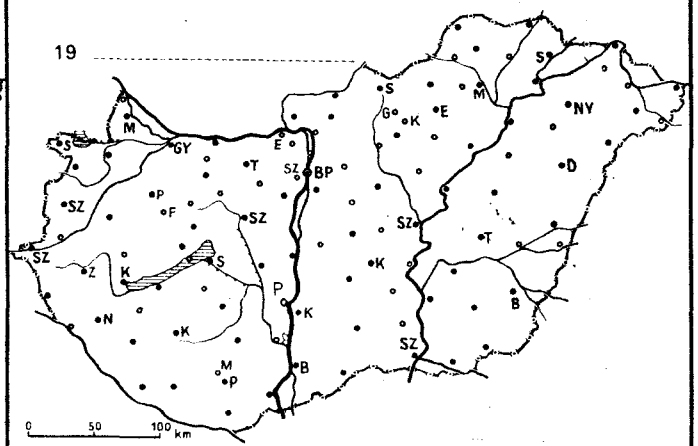

19 90.X.9. 07 h-ig az utolsó 24 óra adatai						Előző nap napos órái
állomás	csapadék (mm)		max. hőmérséklet	min. hőmérséklet	rad. min.	
Győr	6	–	14	5	5	0
Kapuvár	1	∩	16	6	3	0
Mosonmagyaróvár	3	=	13	7	5	0
Rajka	1	,	12	5	4	
Sopron	6		12	6	3	0
Sopronhorpács	6		13	8	5	0
Káld	5	∩	14	6	5	
Körmend	–		–	–	–	
Szentgotthárd	12		13	4	1	0
Szombathely	4	=	13	5	2	0
Lenti	10	V =	15	4	2	
Letenye	4		16	2	1	
Nagykanizsa	4	=	15	2	1	0
Zalaegerszeg	6	∩	14	3	2	0
Farkasgyepű	8		16	6	4	
Keszthely	2	V	15	6	2	0
Mencshely	ny	=	13	5	2	0
Pápa	4	=	13	5	2	0
Sümeg	5	∩	14	4	3	
Tihany	–		–	–	–	
Veszprém	1	V =	14	5	4	0
Zirc	7	=	14	1	0	
Fonyód	2	∩	15	8	6	
Homokszt. györgy	4		16	5	2	0
Kaposvár	4	=	16	7	3	0
Marcali	5	∩	15	7	5	
Siófok	1		16	9	8	0
Somogyszob	5		15	3	2	
Tab	3	∩	17	6	5	
Bábolna	1	∩	15	7	6	
Esztergom	–		–	–	–	
Kisbér	5	,	15	6	2	
Komárom	9	=	18	6	3	
Tatabánya	–		–	–	–	
Alcsútdoboz	6	=	15	6	6	
Dunaújváros	2		18	6	4	
Martonvásár	3	∩	16	7	6	
Mór	5	V =	15	6	4	
Sárbogárd	.	=	19	8	6	
Székesfehérvár	3	=	14	7	7	
Iregszemcse	1		17	6	3	0
Lengyel	6		19	10	7	
Paks	4	V	19	7	5	0
Szekszárd	ny	V	18	7	5	
Árpádtető	2	=	17	5	3	
Mohács	1	=	21	9	7	
Pécs	ny	V ∩	18	6	4	1
Siklós	2	=	20	8	6	
Szigetvár	6	=	17	7	5	
Budaörs	3	V =	16	6	5	
Bp. Lőrinc	6	V =	16	7	5	0
Bp. Met. Int.	4	=	14	7	–	0
Bp. Szab. hegy	3	∩	13	5	4	
Cegléd	5	=	16	8	8	
Dobogókő	–		–	–	–	
Gödöllő	6	=	15	6	4	–
Királyrét	9		15	5	5	
Monor	–		–	–	–	
Nagykáta	–		–	–	–	
Szentendre	8		16	8	7	

19 90.X.9. 07 h-ig az utolsó 24 óra adatai						Előző nap napos órái
állomás	csapadék (mm)		max. hőmérséklet	min. hőmérséklet	rad. min.	
Vác	7	=	16	7	5	
Vámosmikola	4	=	20	6	5	0
Baja	1		20	6	3	1
Bácsalmás	8	∩	22	8	3	
Izsák	4	=	19	6	8	
Kalocsa	2	∩	17	8	5	0
Kecskemét	5	∩	18	6	4	1
Kiskunfélegyháza	ny	,	18	6	5	
Kiskunhalas	–		–	–	–	
Kunszentmiklós	3	V =	18	6	6	
Tiszakécske	–		–	–	–	
Balassagyarmat	8	V =	17	6	5	
Romhány	–		–	–	–	
Salgótarján	24		17	6	2	
Eger	12	=	17	6	3	0
Galyatető	18	∩	14	2	2	
Gyöngyös	15		17	8	7	
Kékestető	25	=	12	2	2	0
Kompolt	1	∩	15	8	7	0
Lőrinci	9		18	8	8	
Poroszló	2		16	8	8	
Jászapáti	–		–	–	–	
Jászberény	14	=	17	8	8	
Karcag		=	18	8	6	
Szolnok	16	V =	20	8	7	2
Tiszaroff	8	=	19	8	8	
Túrkeve	4	V	20	9	8	2
Kistelek	1	V =	24	7	6	
Makó	1	V	25	9	8	
Szeged	ny	V ∩	23	8	7	3
Szentes	7	=	21	9	6	
Borsodnádasd	20	V =	14	7	6	
Füged	–		–	–	–	
Hidasnémeti	11	V =	14	7	7	
Jósvafő	18	∩	14	6	5	0
Lillafüred	16	=	13	6	5	
Miskolc	13	=	14	7	6	0
Putnok	–		–	–	–	
Sárospatak	14		16	8	6	0
Szendrőlád	4	∩	17	8	8	
Tokaj	11		16	8	8	
Kisvárda	1	=	16	9	7	0
Mátészalka	ny		19	9	8	
Nyíregyháza	ny		16	11	7	0
Nyírlugos	–		–	–	–	
Pátyod	5	V	22	7	6	
Tiszabecs	2	=	20	7	6	
Vásárosnamény	–		–	–	–	
Záhony	4	=	16	8	7	
Berettyóújfalu		=	22	9	0	
Debrecen	1	V	20	8	7	1
Hajdúdorog	ny	, =	18	10	8	
Hortobágy	1		18	7	7	
Körösszakál	1	V	21	9	8	
Polgár	2	V =	17	9	7	
Békéscsaba	ny	⊓	23	9	8	3
Mezőhegyes	5	⊓	25	9	7	–
Orosháza	ny		23	9	7	
Szarvas	1	V	21	8	7	3
Szeghalom	–		–	–	–	

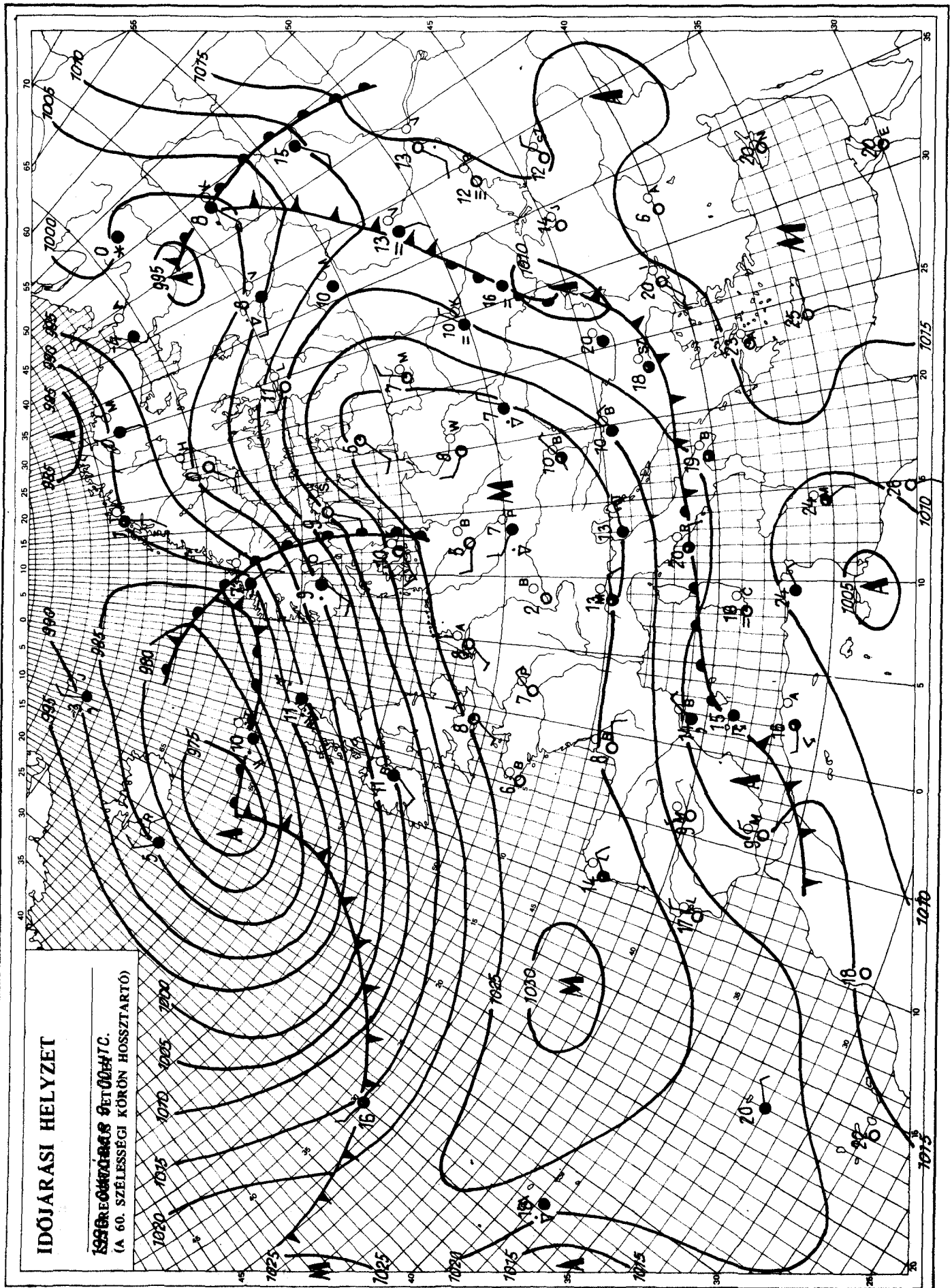

KIADJA: ORSZÁGOS METEOROLÓGIAI SZOLGÁLAT
Kiadásért felel: Barát József, az Országos Meteorológiai Szolgálat elnöke — Készült: az Országos Meteorológiai Szolgálat Nyomdájában, Budapest — Felelős vezető: Máthé Gyuláné — Munkaszám: — Szerkesztésért felel: Kapovits Albert, a Központi Előrejelző Intézet igazgatója. 513.

Készíti: a KEI Rövidtávú Előrejelző Osztálya — Szakmai felelős: Németh Lajos osztályvezető — Megjelenik naponként
Megrendelhető: 1024 Budapest, II., Kitaibel Pál utca 1. — Pénzügyi Osztály — Telefon: 353-500
Jelmagyarázat a havi mellékletben

IDŐJÁRÁSI NAPIJELENTÉS

ЕЖЕДНЕВНЫЙ МЕТЕОРОЛОГИЧЕСКИЙ БЮЛЛЕТЕНЬ • DAILY WEATHER REPORT
BULLETIN QUOTIDIEN DE TEMPS • TÄGLICHER WETTERBERICHT

103. évfolyam 283. szám + Budapest + 1990. október 10. szerda

Az időjárási helyzet és a várható időjárás:

Európa nyugati és középső területein lelassult a légmozgás, anticiklon hatására nyugodt, csendes az éjszakai pára, illetve ködfoltoktól eltekintve száraz az idő. Ezzel szemben Észak-Európában a gyors és markáns változások jellemzik az időjárást. Rövid időközönként követik egymást az időjárási frontok, emiatt arrafelé rendkívül változékony és igen szeles az idő. A Kárpát-medence időjárását továbbra is Közép-Európa fölötti anticiklon határozza meg, ezért lényegesen nem változik időjárásunk. Hideg éjszakára, többfelé ködre, és mérsékelten meleg nappalra számíthatunk.

Magyarországon kedden változóan felhős idő volt, a keleti, délkeleti megyékben jelentéktelen zápor is előfordult. A hőmérséklet csúcsértéke 15 fok körül alakult. Ma hajnalra foltokban köd képződött, és általában -1, +4 fok közé csökkent a hőmérséklet. Délelőtt a hajnali pára és köd megszűnését országszerte napos, száraz idő követte. A hőmérséklet 11 órára 11, 15 fokig emelkedett.

Ma 12 órakor Budapesten a hőmérséklet 14 fok, a tengerszintre átszámított légnyomás 1029 hPa, nem változik.

Várható időjárás csütörtök estig:

Az ország nagy részén folytatódik a derült idő.
Éjszaka többfelé képződik köd, amelynek nagyrésze még délelőtt feloszlik. A déli szél napközben kissé megélénkül. A legalacsonyabb éjszakai hőmérséklet 0, +5, a legmagasabb nappali hőmérséklet csütörtökön 15, 20 fok között, a tartósan ködös területeken 10 fok közelében alakul.

Nadrai Attila s. k.

A hőmérséklet napi középértéke és eltérése a sokévi átlagtól (Budapest belterületén):

1990. október 9.	9,8°C	-3,1°C

1871 óta ezen a napon Budapesten előfordult

legmagasabb hőmérséklet:	27,5°C (1935)
legalacsonyabb hőmérséklet:	1,0°C (1890)

LEGMAGASABB HŐMÉRSÉKLET

1990. X. 9.

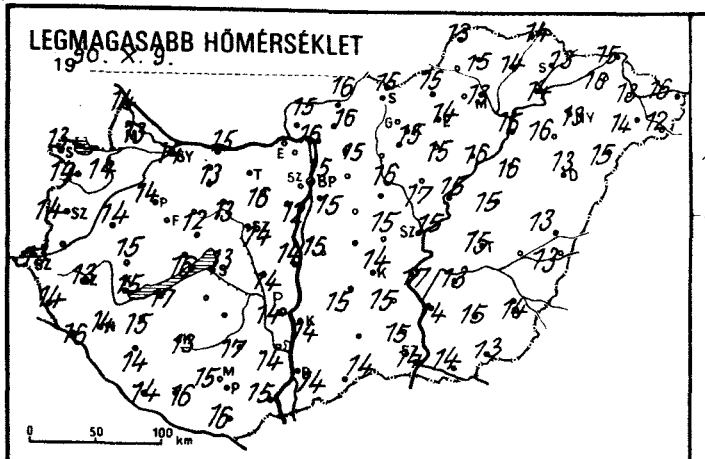

LEGALACSONYABB HŐMÉRSÉKLET

1990. X. 10.

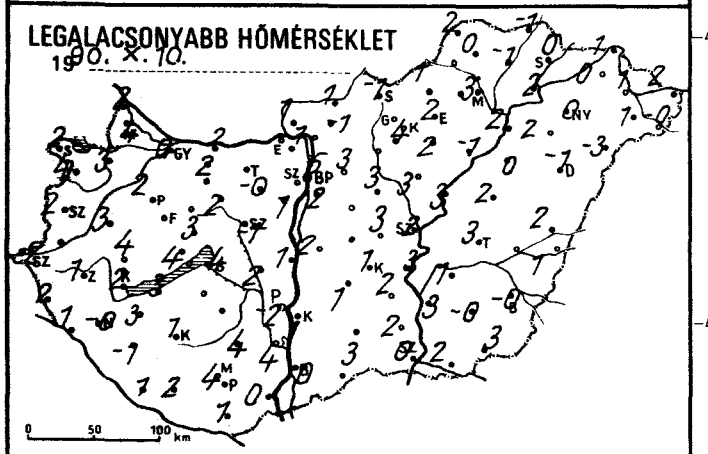

RADIÁCIÓS MINIMUM

1990. X. 10.

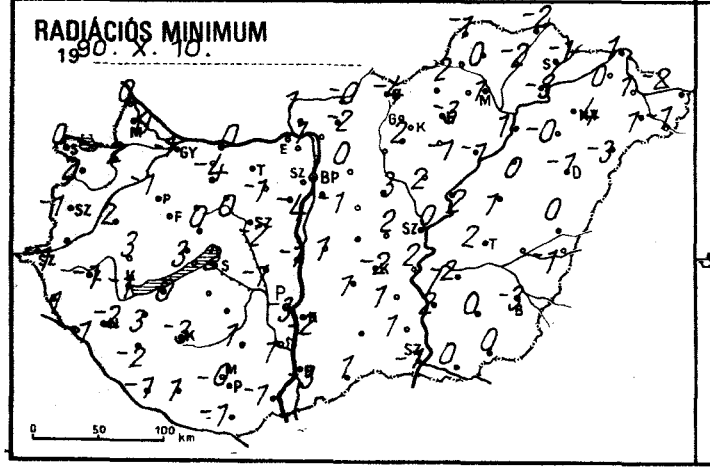

24 órás CSAPADÉKELOSZLÁS

1990. X. 9. 7h -tól X. 10. 7h -ig.

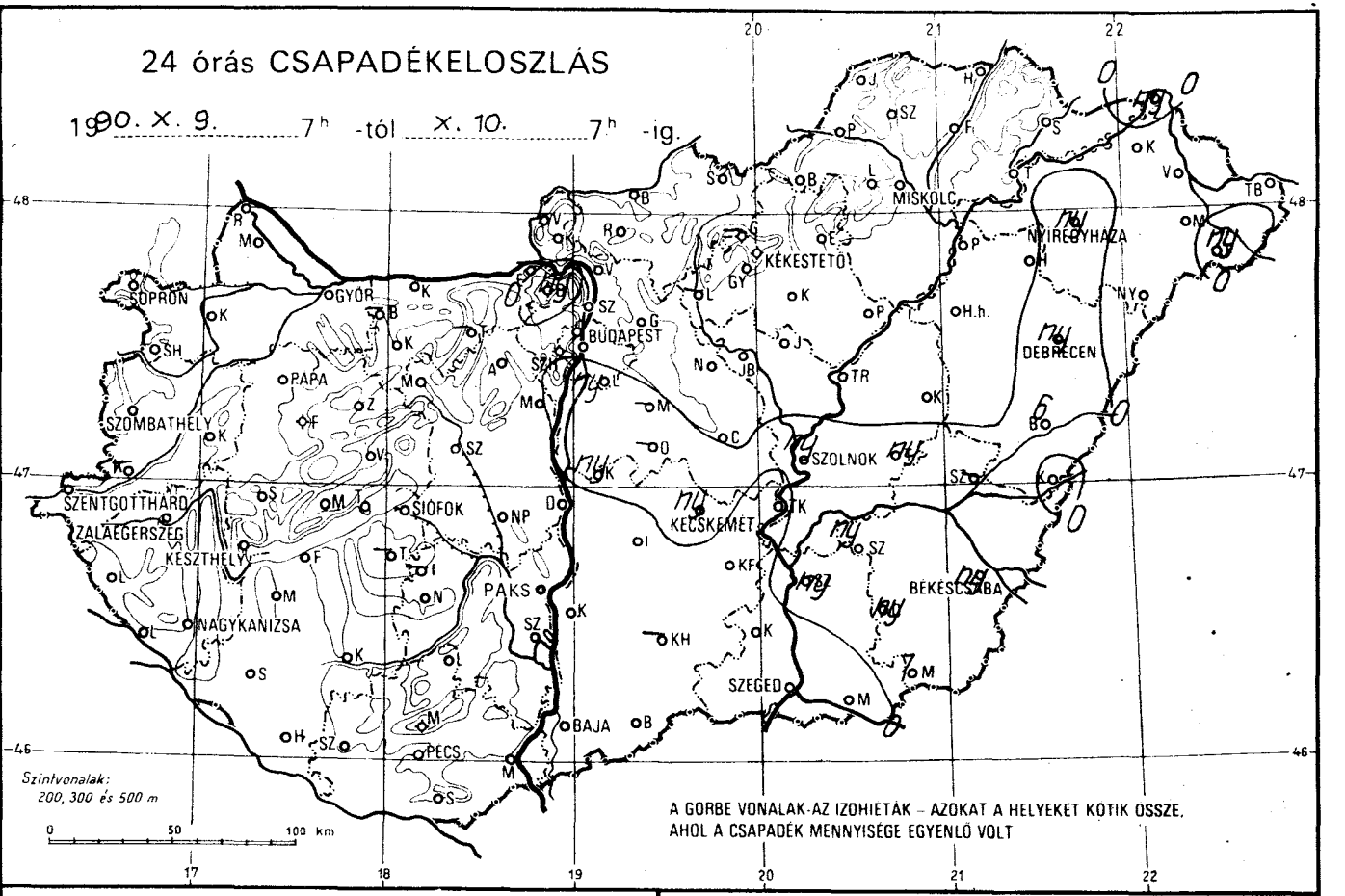

NAPFÉNYTARTAM

1990. X. 9.

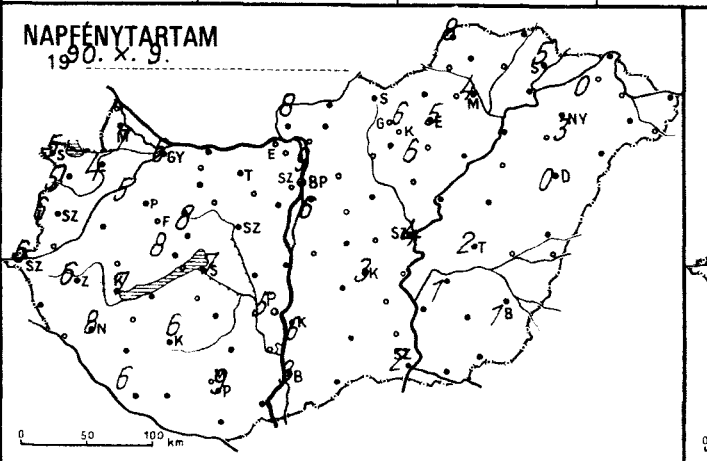

19

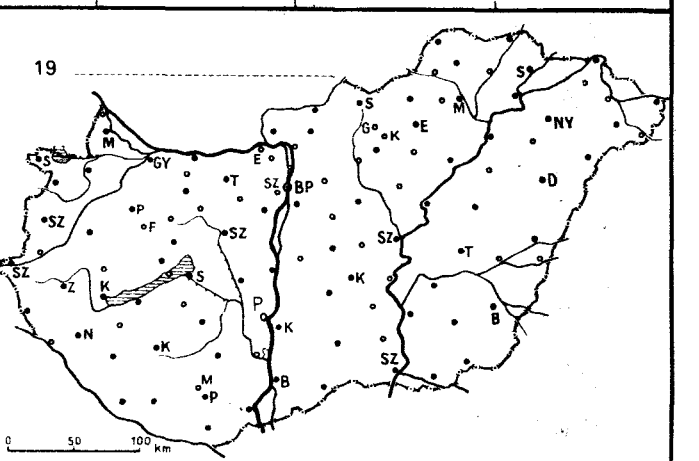

1990.X.10. 07 h-ig az utolsó 24 óra adatai						Előző nap napos órái
állomás	csapadék (mm)		max. hőmérséklet	min. hőmérséklet	rad. min.	
Győr	.		14	0	-1	6
Kapuvár	.		14	3	2	4
Mosonmagyaróvár	.		13	4	0	7
Rajka	.		14	2	0	
Sopron	.		13	2	0	5
Sopronhorpács	.		14	4	2	5
Káld	.		14	3	2	
Körmend	—		—	—	—	—
Szentgotthárd	.		13	2	-1	6
Szombathely	.		14	2	-1	6
Lenti	.		14	2	1	
Letenye	.		16	1	-1	
Nagykanizsa	.		14	-0	-2	8
Zalaegerszeg	.		13	1	-1	6
Farkasgyepű	.		14	4	0	
Keszthely	.		15	2	-1	7
Mencshely	.		12	3	0	8
Pápa	.		14	2	-1	5
Sümeg	.		15	4	3	
Tihany	.		16	4	3	
Veszprém	.		12	3	0	8
Zirc	.		11	1	-2	
Fonyód	.		17	3	0	
Homokszt. györgy	.		14	1	-1	6
Kaposvár	.		13	1	-3	6
Marcali	.		15	3	3	
Siófok	.		13	4	2	7
Somogyszob	.		14	-1	-2	
Tab	—		—	—	—	
Bábolna	—		—	—	—	
Esztergom	—		—	—	—	
Kisbér	.		13	2	-4	
Komárom	.		15	2	0	
Tatabánya	—		—	—	—	
Alcsútdoboz	.		16	-0	-1	
Dunaújváros	.		14	1	-1	
Martonvásár	.		12	1	-4	
Mór	.		13	2	0	
Sárbogárd	.		14	2	-1	
Székesfehérvár	.		14	-1	-2	
Iregszemcse	—		—	—	—	—
Lengyel	.		17	4	1	
Paks	.		14	-2	-3	5
Szekszárd	.		14	4	1	
Árpádtető	.		13	5	1	
Mohács	.		15	0	-1	
Pécs	.		15	4	-0	9
Siklós	.		16	1	-1	
Szigetvár	.		16	2	1	
Budaörs	.		15	0	-2	
Bp. Lőrinc	ny		15	2	-1	6
Bp. Met. Int.	.		15	5	—	9
Bp. Szab. hegy	.		10	6	3	
Cegléd	.		15	3	2	
Dobogókő	ny		11	3	3	
Gödöllő	.		15	3	0	—
Királyrét	.		16	-1	-2	
Monor	—		—	—	—	
Nagykáta	.		16	3	3	
Szentendre	.		18	3	2	

1990.X.10. 07 h-ig az utolsó 24 óra adatai						Előző nap napos órái
állomás	csapadék (mm)		max. hőmérséklet	min. hőmérséklet	rad. min.	
Vác	.		16	1	1	
Vámosmikola	.		15	1	1	8
Baja	.		14	0	-3	3
Bácsalmás	.		14	3	1	
Izsák	.		15	1	1	
Kalocsa	.		14	1	-2	6
Kecskemét	ny		14	1	-2	3
Kiskunfélegyháza	.		15	2	1	
Kiskunhalas	—		—	—	—	
Kunszentmiklós	ny		15	2	1	
Tiszakécske	.		17	3	2	
Balassagyarmat	.		16	1	-0	
Romhány	.		16	-1	-2	
Salgótarján	.		15	-1	-4	
Eger	.		14	2	-3	5
Galyatető	—		—	—	—	
Gyöngyös	.		15	4	2	
Kékestető	.		6	2	1	6
Kompolt	.		15	2	-1	6
Lőrinci	—		—	—	—	
Poroszló	.		16	-1	-1	
Jászapáti	.		17	3	2	
Jászberény	.		15	3	1	.
Karcag	.		15	2	1	
Szolnok	ny		15	2	0	4
Tiszaroff	.		15	3	2	
Túrkeve	ny		15	3	2	2
Kistelek	.		15	2	1	
Makó	.		14	2	0	
Szeged	.		14	0	-1	2
Szentes	ny		14	3	2	
Borsodnádasd	.		15	1	-2	
Füged	.		14	-1	-2	
Hidasnémeti	.		14	-1	-2	
Jósvafő	.		13	2	-1	8
Lillafüred	.		13	3	2	
Miskolc	.		13	3	1	4
Putnok	—		—	—	—	
Sárospatak	.		13	0	-1	5
Szendrőlád	.		15	0	0	
Tokaj	.		14	2	-3	
Kisvárda	.		16	0	0	0
Mátészalka	.		14	1	1	
Nyíregyháza	ny		13	0	-4	3
Nyírlugos	.		15	-3	-3	
Pátyod	ny		12	-0	-1	
Tiszabecs	.		16	-2	-2	
Vásárosnamény	.		13	1	1	
Záhony	ny		15	1	1	
Berettyóújfalu	6		13	2	0	
Debrecen	ny		13	-1	-1	0
Hajdúdorog	.		16	2	-0	
Hortobágy	.		16	0	0	
Körösszakál	.		13	1	-1	
Polgár	.		15	2	1	
Békéscsaba	ny		14	-0	-3	1
Mezőhegyes	1		13	3	0	—
Orosháza	ny		15	-0	-0	
Szarvas	ny		13	1	-2	1
Szeghalom	—		—	—	—	

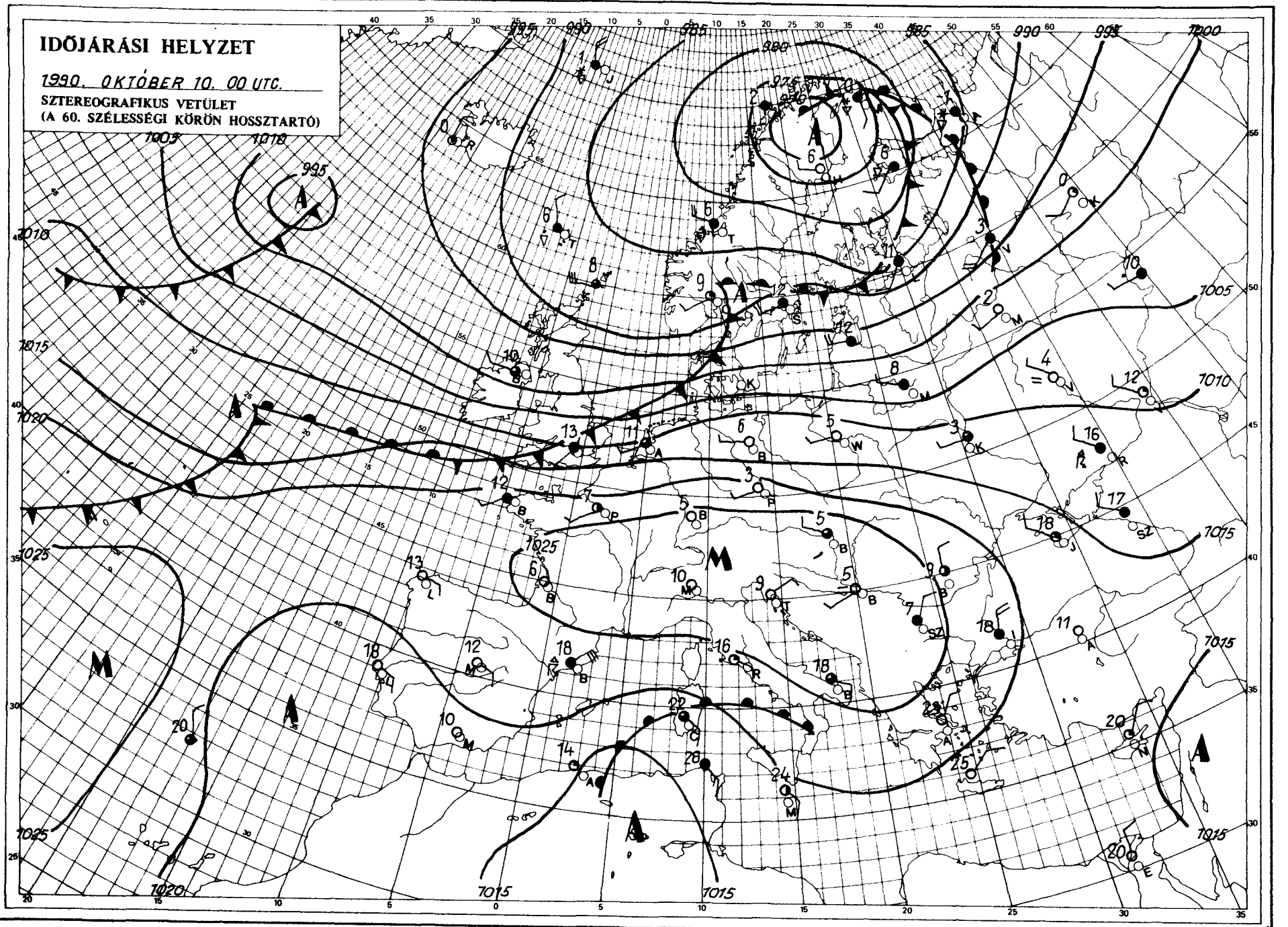

KIADJA: ORSZÁGOS METEOROLÓGIAI SZOLGÁLAT
Kiadásért felel: Baráti József, az Országos Meteorológiai Szolgálat elnöke – Készült: az Országos Meteorológiai Szolgálat Nyomdájában, Budapest – Felelős vezető: Mátrai Gyuláné – Munkaszám: 90 571 – Szerkesztésért felel: Kapovits Albert, a Központi Előrejelző Intézet igazgatója.

Készíti: a KEI Rövidtávú Előrejelző Osztálya – Szakmai felelős: Németh Lajos osztályvezető – Megjelenik naponként
Megrendelhető: 1024 Budapest, II., Kitaibel Pál utca 1. – Pénzügyi Osztály – Telefon: 353-500
Jelmagyarázat a havi melléklethen

IDŐJÁRÁSI NAPIJELENTÉS

ЕЖЕДНЕВНЫЙ МЕТЕОРОЛОГИЧЕСКИЙ БЮЛЛЕТЕНЬ • DAILY WEATHER REPORT
BULLETIN QUOTIDIEN DE TEMPS • TÄGLICHER WETTERBERICHT

103. évfolyam 284. szám + Budapest + 1990. október 11. csütörtök

Az időjárási helyzet és a várható időjárás:

A Brit-szigetektől a Balti-tenger térségén át a Kelet-Európai-síkság északi részéig változékony, csapadékos az idő. Közép- és Dél-Európában ugyanakkor egy nagy kiterjedésű anticiklon területén gyenge a légmozgás, csapadék nem hullik. Hajnalban többfelé képződik köd, ami a délelőtti órákban többnyire feloszlik és csaknem zavartalanul süt a Nap. A Kárpát-medence időjárását továbbra is az anticiklonban uralkodó leszálló légmozgások határozzák meg.

Hazánkban szerdán 8, 10 órán át sütött a Nap, általában 15, 18 fokig emelkedett a hőmérséklet. Csütörtökön hajnalban párás volt a levegő, helyenként köd képződött. Virradatra -1, +5 fokig csökkent a hőmérséklet, sokfelé volt talajmenti fagy. Az északkeleti országrészt leszámítva a köd a délelőtti órákban feloszlott. A derült időben 11 órakor általában 14, 17 fok volt a hőmérséklet, a ködös területeken viszont csak 10 fokot mértek.

Ma 12 órakor Budapesten a hőmérséklet 17 fok, a tengerszintre átszámított légnyomás 1027 hPa, alig változik.

Várható időjárás péntek estig:

Általában derült idő várható. Hajnalban párás lesz a levegő, helyenként köd képződik. A köd nagy része a déli órákig feloszlik.
A délnyugati szél napközben megélénkül.
A legalacsonyabb hajnali hőmérséklet 0 és 5 fok között lesz, sokfelé várható gyenge talajmenti fagy.
A legmagasabb nappali hőmérséklet pénteken általában 16 és 21 fok között, a tartósan ködös területeken 10 fok körül alakul.

Gyúró György s. k.

Távolabbi kilátások szombattól — keddig:

Folytatódik a csendes őszi idő. Az éjszakai és a hajnali órákban sokfelé lesz párás, ködös a levegő. Napközben több órás napsütés várható. Helyenként tartós köd is kialakulhat.
A legalacsonyabb hajnali hőmérséklet eleinte +1, +6, majd +4, +9 fok között,
a legmagasabb nappali hőmérséklet eleinte 18, 22, majd 14, 19 fok között várható.
Jelentős mennyiségű (legalább napi 5 mm) csapadék az ország területén nem várható.

Középtávú Előrejelző Csoport

Tisztelt Megrendelőink szíves elnézését kérjük a technikai okok miatt késett Időjárási Napijelentésekért.

A hőmérséklet napi középértéke és eltérése a sokévi átlagtól (Budapest belterületén):

1990. október 10.	9,5°C	-2,9°C

1871 óta ezen a napon Budapesten előfordult

legmagasabb hőmérséklet:	25,9°C (1932)
legalacsonyabb hőmérséklet:	-0,8°C (1899)

LEGMAGASABB HŐMÉRSÉKLET

1990. X. 10.

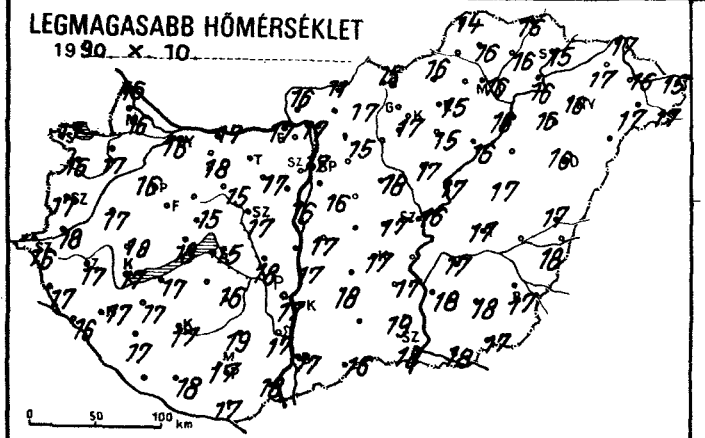

LEGALACSONYABB HŐMÉRSÉKLET

1990. X. 11.

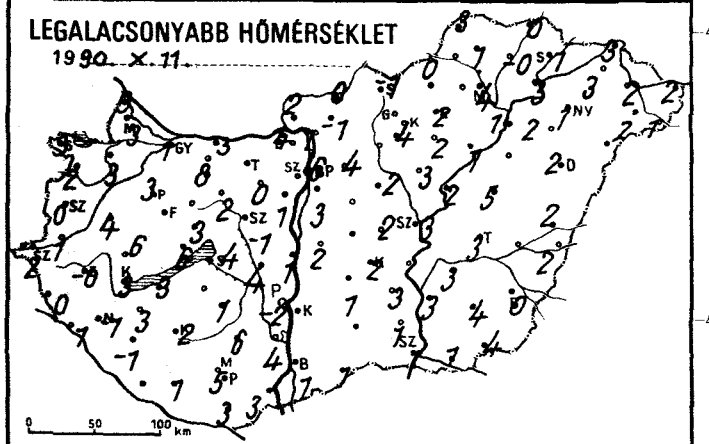

RADIÁCIÓS MINIMUM

1990. X. 11.

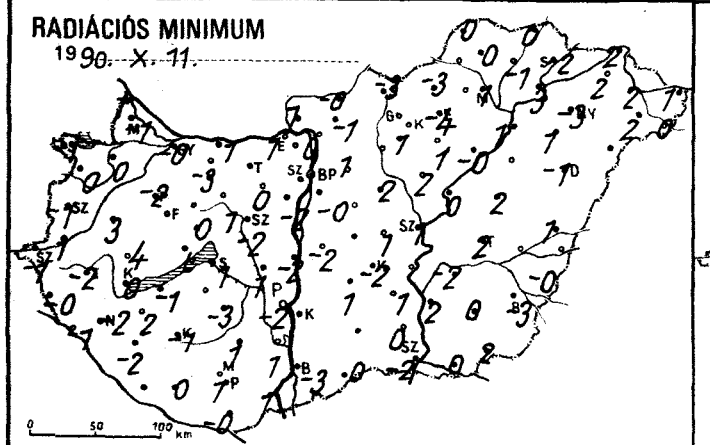

24 órás CSAPADÉKELOSZLÁS

1990. X. 10. 7h -tól X. 11. 7h -ig.



NAPFÉNYTARTAM

1990. X. 10.

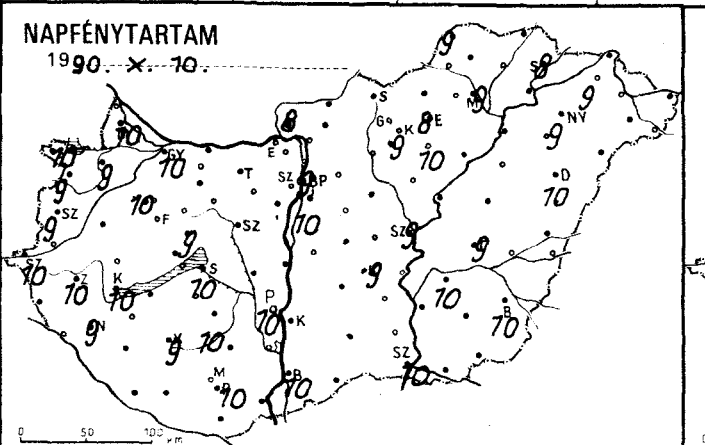

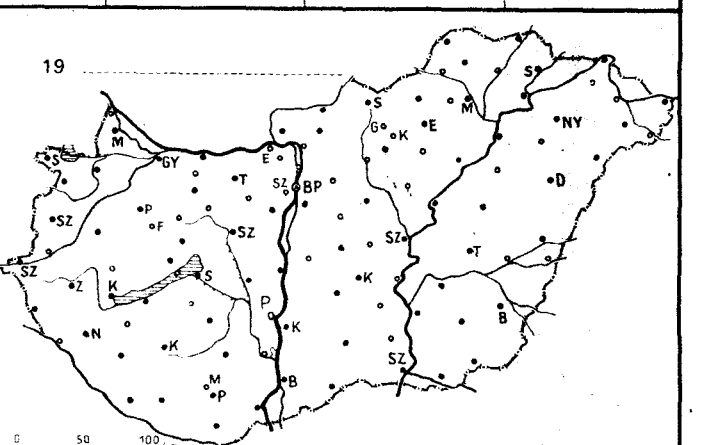

1990.X.11. 07 h-ig az utolsó 24 óra adatai						Előző nap napos órái
állomás	csapadék (mm)		max. hőmérséklet	min. hőmérséklet	rad. min.	
Győr	.		16	1	-0	10
Kapuvár	.		17	3	0	9
Mosonmagyaróvár	.		16	3	-1	10
Rajka	.		16	3	1	
Sopron	.		17	3	-1	10
Sopronhorpács	.		16	2	0	9
Káld	.		17	4	3	
Körmend	.		18	1	1	
Szentgotthárd	.		16	2	-1	10
Szombathely	.		17	0	-1	9
Lenti	.		17	0	-0	
Letenye	.		16	1	-1	
Nagykanizsa	.		17	-1	-2	9
Zalaegerszeg	.		17	-0	-2	10
Farkasgyepű	.		18	4	2	
Keszthely	.		17	3	0	10
Mencshely	.		15	4	0	10
Pápa	.		16	3	-2	10
Sümeg	.		18	6	4	
Tihany	.		18	6	6	
Veszprém	.		15	3	0	9
Zirc	.		15	1	-2	
Fonyód	.		17	3	-1	
Homokszt. györgy	–		–	–	–	–
Kaposvár	.		17	2	1	9
Marcali	.		17	3	2	
Siófok	.		15	4	1	10
Somogyszob	.		17	-1	-2	
Tab	–		–	–	–	
Bábolna	.		18	1	-4	
Esztergom	.		17	4	1	
Kisbér	.		18	8	-3	
Komárom	.		17	3	1	
Tatabánya	–		–	–	–	
Alcsútdoboz	.		17	0	0	
Dunaújváros	.		17	1	-2	
Martonvásár	.		16	1	-2	
Mór	.		15	2	1	
Sárbogárd	.		18	4	1	
Székesfehérvár			17	-1	-2	
Iregszemcse	.		16	1	-3	10
Lengyel	.		19	6	1	
Paks	.		17	-2	-2	10
Szekszárd	.		17	4	1	
Árpádtető	.		16	8	3	
Mohács	.		18	3	1	
Pécs	.		17	5	1	10
Siklós	.		17	3	-0	
Szigetvár	.		18	1	0	
Budaörs	.		17	1	-2	
Bp. Lőrinc	.		16	3	-0	10
Bp. Met. Int.	.		17	6	–	9
Bp. Szab. hegy	.		14	5	3	
Cegléd	.		17	2	1	
Dobogókő	.		11	0	-2	
Gödöllő	.		15	4	1	–
Királyrét	.		16	1	-1	
Monor	–		–	–	–	
Nagykáta	.		18	2	2	
Szentendre	.		18	3	2	

1990.X.11. 07 h-ig az utolsó 24 óra adatai						Előző nap napos órái
állomás	csapadék (mm)		max. hőmérséklet	min. hőmérséklet	rad. min.	
Vác	.		17	1	0	
Vámosmikola	.		16	2	1	8
Baja	.		17	1	-3	10
Bácsalmás	.		16	1	0	
Izsák	.		18	1	1	
Kalocsa	–		–	–	–	
Kecskemét	.		17	2	-2	9
Kiskunfélegyháza	.		17	3	1	
Kiskunhalas	–		–	–	–	
Kunszentmiklós	.		17	2	-2	
Tiszakécske	–		–	–	–	
Balassagyarmat	.		11	0	-0	
Romhány	.		17	-1	-1	
Salgótarján	.		15	-1	-3	
Eger	.		15	2	-4	8
Galyatető	.		12	5	3	
Gyöngyös	.		17	4	1	
Kékestető	.		8	5	2	9
Kompolt	.		15	2	1	10
Lőrinci	–		–	–	–	
Poroszló	.		16	1	-0	
Jászapáti	.		17	3	2	
Jászberény	.		18	2	0	
Karcag	.		17	5	2	
Szolnok	.		16	3	1	10
Tiszaroff	.		17	2	0	
Túrkeve	.		17	3	2	9
Kistelek	.		19	1	0	
Makó	.		18	1	-0	
Szeged	.		18	1	-2	10
Szentes	.		18	3	2	
Borsodnádasd	.		16	0	-3	
Füged	.		16	-0	-1	
Hidasnémeti	.		16	0	0	
Jósvafő	.		14	3	0	9
Lillafüred	.		13	3	2	
Miskolc	.		16	4	1	9
Putnok	–		–	–	–	
Sárospatak	.		15	1	-2	8
Szendrőlád	.		16	1	0	
Tokaj	.		16	3	3	
Kisvárda	.		17	3	2	9
Mátészalka	.		17	2	2	
Nyíregyháza	.		16	1	-3	9
Nyírlugos	–		–	–	–	
Pátyod	.		17	1	0	
Tiszabecs	.		15	2	1	
Vásárosnamény	.		16	2	2	
Záhony	.		17	3	2	
Berettyóújfalu	.		17	2	1	
Debrecen	.		16	2	-1	10
Hajdúdorog	.		16	2	1	
Hortobágy	–		–	–	–	
Körösszakál	.		18	2	-0	
Polgár	.		16	1	1	
Békéscsaba	.		17	0	-3	10
Mezőhegyes	.		17	4	2	–
Orosháza	.		18	4	0	
Szarvas	.		17	3	-2	10
Szeghalom	–		–	–	–	

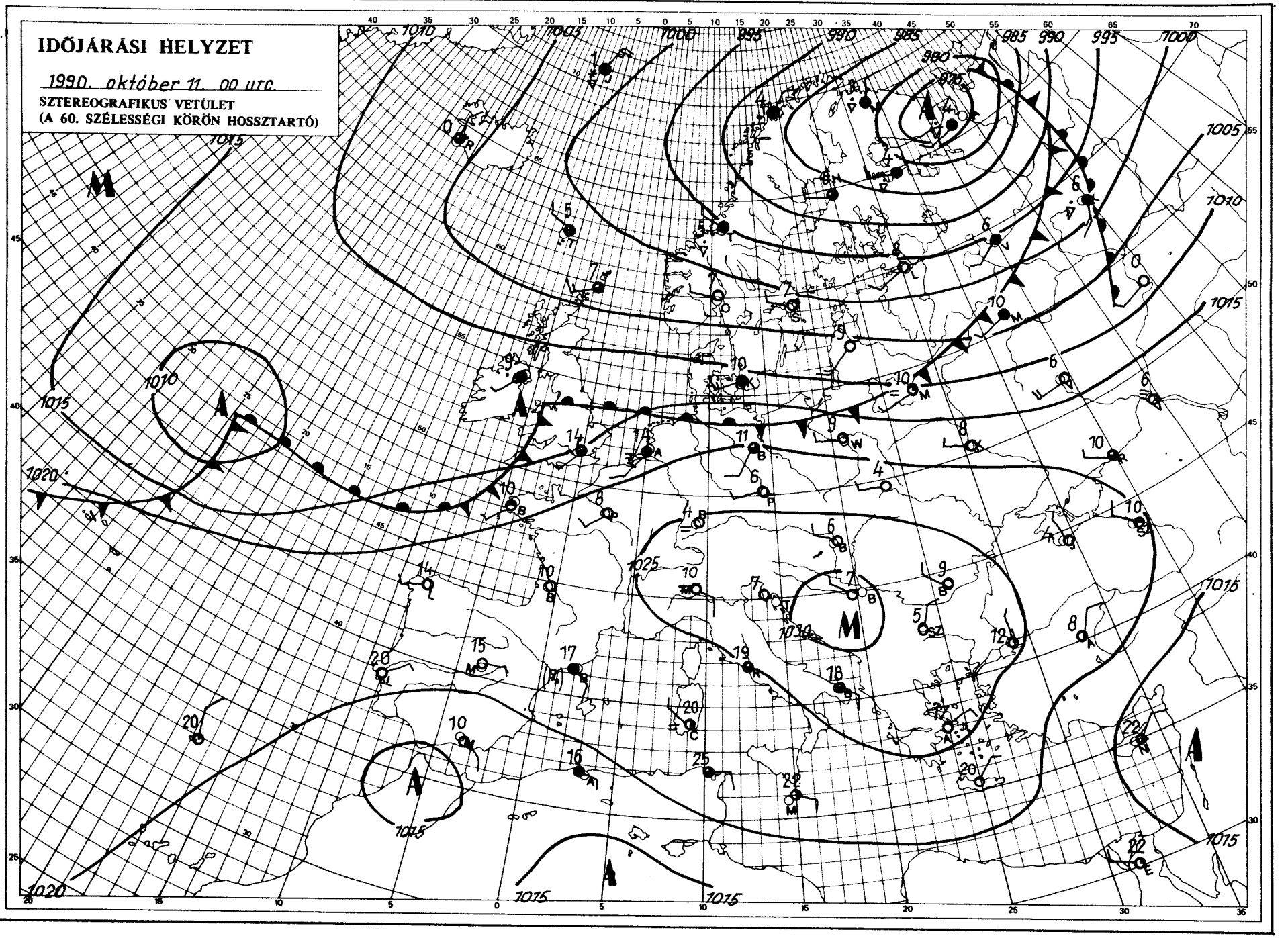

KIADJA: ORSZÁGOS METEOROLÓGIAI SZOLGÁLAT
Kiadásért felel: Baráth József, az Országos Meteorológiai Szolgálat elnöke – Készült: az Országos Meteorológiai Szolgálat Nyomdájában, Budapest – Felelős vezető: Máthé Gyuláné – Munkaszám: 90.515 – Szerkesztésért felel: Kapovits Albert, a Központi Előrejelző Intézet igazgatója
Készíti: a KEI Rövidtávú Előrejelző Osztálya – Szakmai felelős: Németh Lajos osztályvezető – Megjelenik naponként
Megrendelhető: 1024 Budapest, II., Kitaibel Pál utca 1. – Pénzügyi Osztály – Telefon: 363-600
Járműgyártást a havi melléklettben

IDŐJÁRÁSI NAPIJELENTÉS

ЕЖЕДНЕВНЫЙ МЕТЕОРОЛОГИЧЕСКИЙ БЮЛЛЕТЕНЬ • DAILY WEATHER REPORT
BULLETIN QUOTIDIEN DE TEMPS • TÄGLICHER WETTERBERICHT

103. évfolyam 285. szám + Budapest + 1990. október 12. péntek

Az időjárási helyzet és a várható időjárás:

Észak- és Nyugat-Európa térségében időjárási frontok okoznak változékony, gyakorta esős időjárást. Skandinávia északi felén különösen hűvös, már-már kora télies hideg az idő. Kontinensünk többi része fölött hatalmas, úgynevezett anticiklon helyezkedik el. Területén általában kevés a felhő, a reggelre képződő, majd lassanként megszűnő ködtől eltekintve száraz az idő. Közép-Európa időjárását napok óta az erős éjszakai lehűlés, az átmeneti ködképződés és az ugyancsak erős nappali felmelegedés jellemzi, várhatóan így lesz ez az előttünk álló hétvégén is.

Magyarországon csütörtökön általában 8, 10 órán át, azaz csaknem zavartalanul sütött a Nap. Délutánra az ország nagy részén 17, 22 fok közé melegedett fel a levegő. Éjszaka derült maradt az ég, egyre párásabb lett a levegő, főként nyugaton képződött többfelé köd. A hőmérséklet péntek kora reggelre általában 1, 10 fok közé csökkent, gyenge talajmenti fagy többfelé előfordult. Délelőtt egyre ritkult, majd felszállt a köd. Az ország nagy részén zavartalanul sütött a Nap. A hőmérséklet 11 órakor általában 15, 22 fok között, a néhány tartósan párás területen 9, 14 fok között volt.

Ma 12 órakor Budapesten a hőmérséklet 17 fok, a tengerszintre átszámított légnyomás 1027 hPa, alig változik.

Várható időjárás szombat estig:

Folytatódik a csendes, nagyrészt napos, illetve derült, őszi idő. Köd éjszaka többfelé képződik, késő délelőttre azonban csaknem mindenütt meg is szűnik.
Napközben megélénkül a déli, délnyugati szél.
A legalacsonyabb éjszakai hőmérséklet 2, 7 fok között alakul, néhol rövid ideig gyenge talajmenti fagy valószínű.
A legmagasabb nappali hőmérséklet szombaton általában 17, 22 fok között várható.

Török Dénes s. k.

A hőmérséklet napi középértéke és eltérése a sokévi átlagtól (Budapest belterületén):

1990. október 11.	10,1°C	-2,1°C

1871 óta ezen a napon Budapesten előfordult

legmagasabb hőmérséklet:	27,0°C (1935)
legalacsonyabb hőmérséklet:	0,9°C (1925)

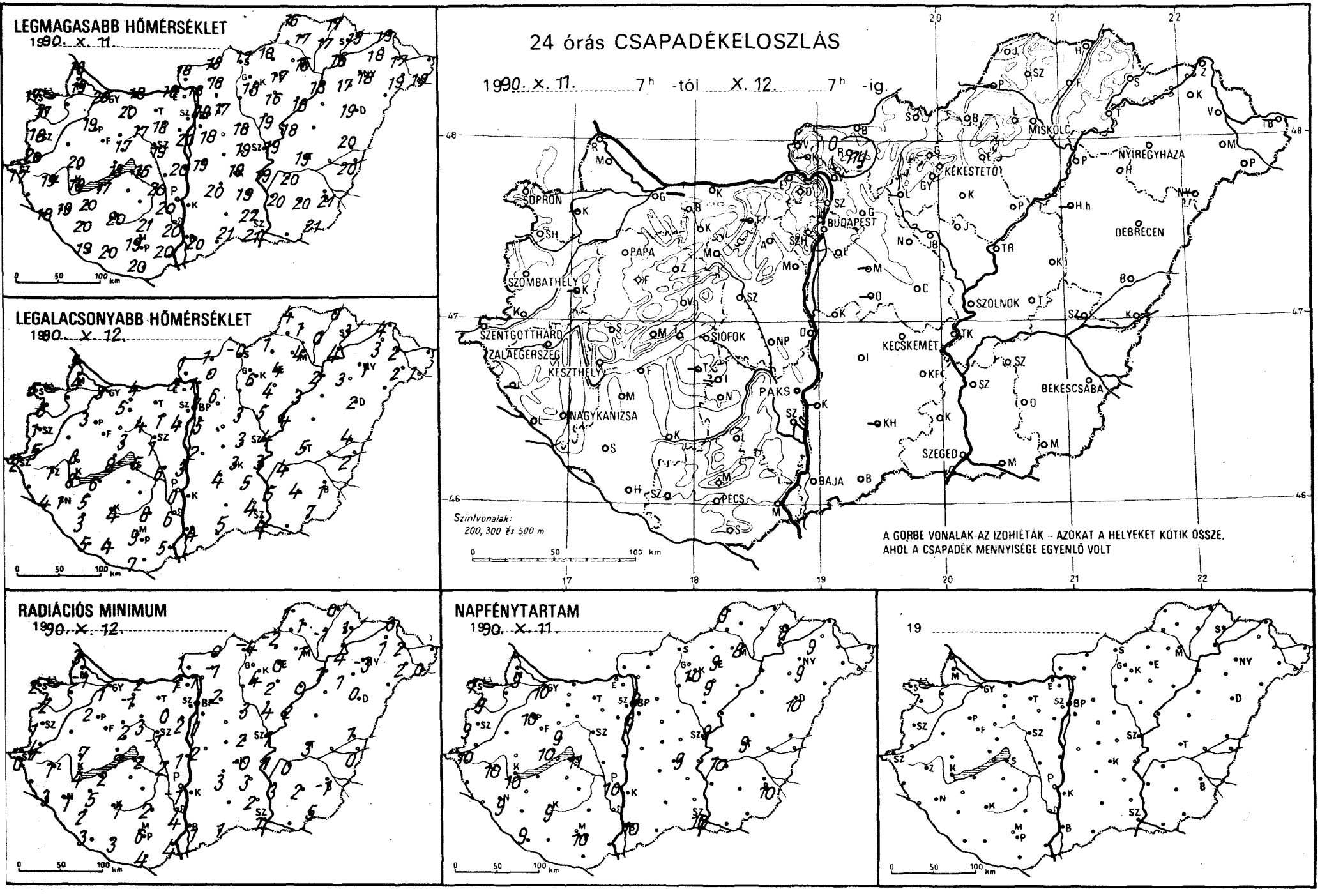
LEGMAGASABB HŐMÉRSÉKLET
1990. X. 11.
LEGALACSONYABB HŐMÉRSÉKLET
1990. X. 12.
24 órás CSAPADÉKELOSZLÁS
1990. X. 11. 7h -tól X. 12. 7h -ig.
SOPRON
SZOMBATHELY
PAPA
SZENTGOTTHÁRD
ZALAEGERSZEG
KESZTHELY
NAGYKANIZSA
SIÓFOK
PAKS
PÉCS
BAJA
BUDAPEST
MISKOLC
NYÍREGYHÁZA
KÉKESTETŐ
DEBRECEN
SZOLNOK
KECSKEMÉT
BÉKÉSCSABA
SZEGED
Szintvonalak:
200, 300 és 500 m
A GORBE VONALAK AZ IZOHIÉTÁK – AZOKAT A HELYEKET KÖTIK ÖSSZE,
AHOL A CSAPADÉK MENNYISÉGE EGYENLŐ VOLT
RADIÁCIÓS MINIMUM
1990. X. 12.
NAPFÉNYTARTAM
1990. X. 11.
19

1990. X. 12. 07 h-ig az utolsó 24 óra adatai						Előző nap napos órái
állomás	csapadék (mm)		max. hőmérséklet	min. hőmérséklet	rad. min.	
Győr	.	⊥	20	3	1	10
Kapuvár	–		–	–	–	
Mosonmagyaróvár	.	≡	19	4	-1	9
Rajka	.	⊥	18	5	3	
Sopron	.	≡	17	5	2	7
Sopronhorpács	.	≡	17	3	2	9
Káld	–		–	–	–	
Körmend	.	≡	20	5	4	
Szentgotthárd	.	≡	17	2	0	10
Szombathely	.	≡	18	1	1	9
Lenti	–		–	–	–	
Letenye	.	≡	18	4	3	
Nagykanizsa	.	≡	19	1	1	9
Zalaegerszeg	.	≡	19	1	1	10
Farkasgyepű	.	⊥	18	5	3	
Keszthely	.	⊥	18	8	4	10
Mencshely	.	=	17	7	2	10
Pápa	.	⊥	19	3	2	10
Sümeg	.	⊥	20	8	7	
Tihany	.	⊥	18	8	7	
Veszprém	.	⊥	17	3	2	9
Zirc	.	⊔	16	3	-1	
Fonyód	.	=	17	6	2	
Homokszt. györgy	.	⊥	19	5	3	9
Kaposvár	.	⊥	20	4	1	9
Marcali	.	⊥	20	5	5	
Siófok	.	⊥	16	5	2	11
Somogyszob	.	⊥	20	3	2	
Tab	–		–	–	–	
Bábolna	.	⊔	18	2	-1	
Esztergom	.	⊥	19	5	1	
Kisbér	.	⊥	20	5	-1	
Komárom	.	⊥	18	4	2	
Tatabánya	–		–	–	–	
Alcsútdoboz	.	⊥	18	1	0	
Dunaújváros	.	=	20	3	1	
Martonvásár	.	≡	20	4	2	
Mór	.	=	17	4	3	
Sárbogárd	.	=	20	6	2	
Székesfehérvár	.		19	1	-1	
Iregszemcse	–		–	–	–	
Lengyel	.		21	8	2	
Paks	.	≡	20	0	-1	10
Szekszárd	.	⊥	20	6	4	
Árpádtető	.		18	11	7	
Mohács	.	=	20	5	4	
Pécs	.		19	9	6	10
Siklós	.	⊥	20	7	4	
Szigetvár	.	⊥	20	4	3	
Budaörs	.	⊥	19	0	-1	
Bp. Lőrinc	.	⊥	18	5	1	9
Bp. Met. Int.	.	=	19	7	–	9
Bp. Szab. hegy	.	⊥	16	10	3	
Cegléd	.	⊥	19	3	2	
Dobogókő	.		12	8	7	
Gödöllő	.	⊥	17	6	2	
Királyrét	–		–	–	–	
Monor	–		–	–	–	
Nagykáta	.	≡	18	3	3	
Szentendre	.	=	20	4	3	

1990. X. 12. 07 h-ig az utolsó 24 óra adatai						Előző nap napos órái
állomás	csapadék (mm)		max. hőmérséklet	min. hőmérséklet	rad. min.	
Vác	.	≡	18	1	1	
Vámosmikola	.	=	19	3	2	7
Baja	.	⊥	20	4	1	10
Bácsalmás	.	⊥	21	4	1	
Izsák	.		20	4	3	
Kalocsa	–		–	–	–	
Kecskemét	.	⊔	19	3	0	9
Kiskunfélegyháza	.	⊥	19	5	3	
Kiskunhalas	–		–	–	–	
Kunszentmiklós	.	≡	19	2	2	
Tiszakécske	.	⊥	19	3	1	
Balassagyarmat	.	≡	18	1	0	
Romhány	ny	≡	18	0	-1	
Salgótarján	.	⊔	17	-0	-4	
Eger	.	⊥	17	4	0	9
Galyatető	.		13	7	3	
Gyöngyös	.	⊥	18	6	4	
Kékestető	.		12	7	4	10
Kompolt	.	⊥	16	4	2	9
Lőrinci	–		–	–	–	
Poroszló	.	≡	18	3	0	
Jászapáti	.	⊥	19	5	4	
Jászberény	.	⊥	17	3	1	
Karcag	–		–	–	–	
Szolnok	.	≡	19	4	1	9
Tiszaroff	.	⊥	18	4	2	
Túrkeve	.	⊥	19	5	3	9
Kistelek	.	≡	22	4	2	
Makó	–		–	–	–	
Szeged	.	⊔	21	4	1	10
Szentes	.	⊥	20	5	3	
Borsodnádasd	.	⊔	18	1	-2	
Füged	.	≡	16	0	-1	
Hidasnémeti	.	≡	17	0	0	
Jósvafő	.	⊔	16	4	1	9
Lillafüred	.	≡	14	4	3	
Miskolc	.	≡	16	4	1	8
Putnok	–		–	–	–	
Sárospatak	.	⊥	19	3	1	8
Szendrőlád	.	≡	17	1	1	
Tokaj	.		16	4	4	
Kisvárda	.	=	18	3	1	9
Mátészalka	.	⊥	19	2	2	
Nyíregyháza	.	≡	19	1	-3	9
Nyírlugos	–		–	–	–	
Pátyod	.	=	18	1	0	
Tiszabecs	–		–	–	–	
Vásárosnamény	.	⊥	17	2	2	
Záhony	.	⊥	19	4	3	
Berettyóújfalu	.	⊥	20	4	1	
Debrecen	.	⊥	19	2	0	10
Hajdúdorog	.	⊔	17	3	1	
Hortobágy	–		–	–	–	
Körösszakál	.		20	2	0	
Polgár	.	⊔	18	2	1	
Békéscsaba	.	⊔	21	1	-1	10
Mezőhegyes	.	⊥	21	7	5	–
Orosháza	.	⊥	20	4	2	
Szarvas	.	⊥	20	4	0	10
Szeghalom	–		–	–	–	

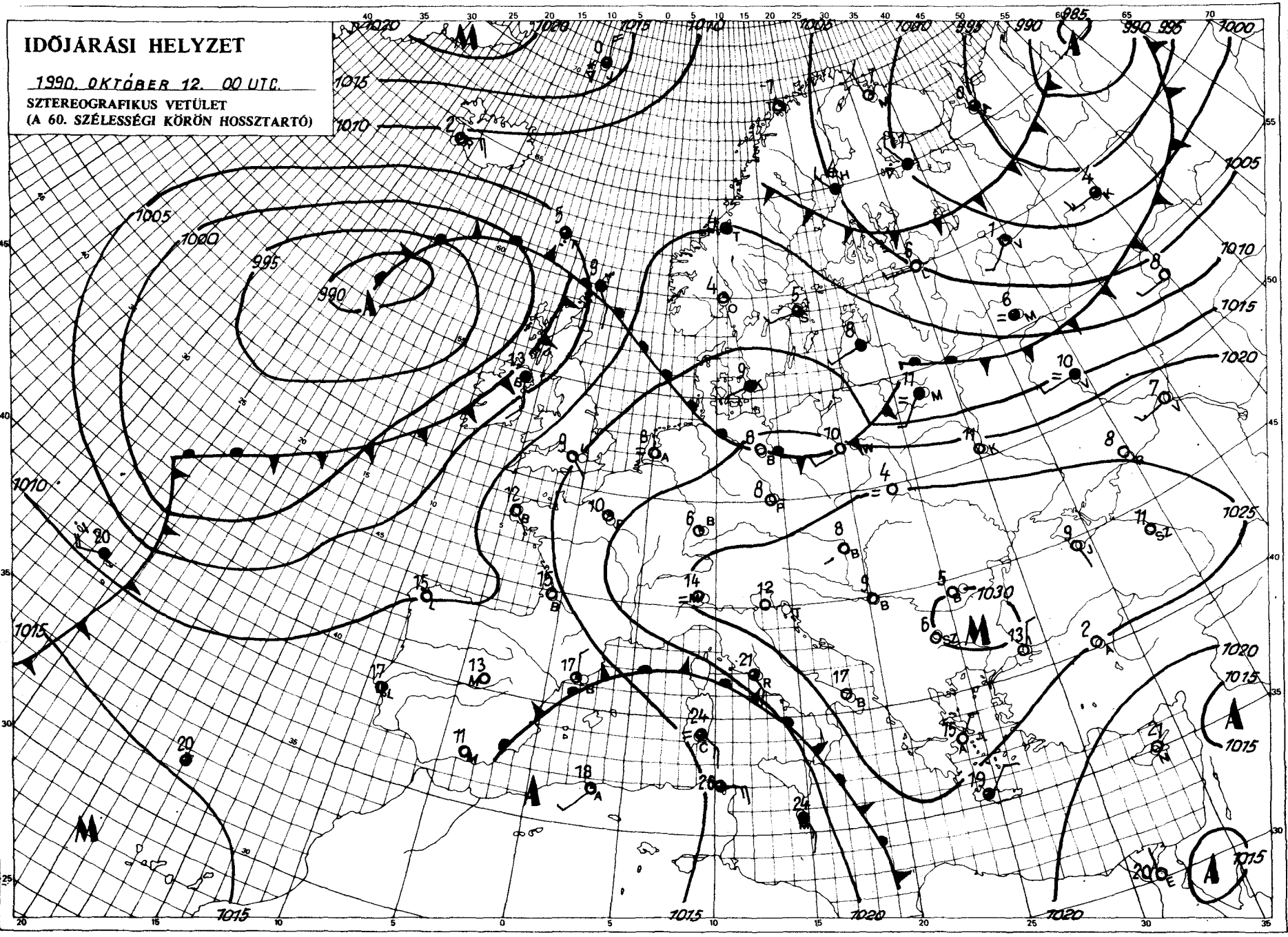

KIADJA: ORSZÁGOS METEOROLÓGIAI SZOLGÁLAT
Kiadásért felel: Baráth József, az Országos Meteorológiai Szolgálat elnöke – Készült: az Országos Meteorológiai Szolgálat Nyomdájában, Budapest – Felelős vezető: Máthé Gyuláné – Munkaszám: 90.516. – Szerkesztésért felel: Kapovits Albert, a Központi Előrejelző Intézet igazgatója

Készíti: a KEI Rövidtávú Előrejelző Osztálya – Szakmai felelős: Németh Lajos osztályvezető – Megjelenik naponként
Megrendelhető: 1024 Budapest, II., Kitaibel Pál utca 1. – Pénzügyi Osztály – Telefon: 363-500
Jelmagyarázat a havi melléklettben

IDŐJÁRÁSI NAPIJELENTÉS

ЕЖЕДНЕВНЫЙ МЕТЕОРОЛОГИЧЕСКИЙ БЮЛЛЕТЕНЬ • DAILY WEATHER REPORT
BULLETIN QUOTIDIEN DE TEMPS • TÄGLICHER WETTERBERICHT

103. évfolyam 286. szám + Budapest + 1990. október 13. szombat

Az időjárási helyzet és a várható időjárás:

Közép- és Dél-Európa nagy részén a reggeli pára, köd megszűnését túlnyomóan napos idő követi. A csúcshőmérséklet — főleg a délebbre fekvő területen — sokfelé meghaladja a 25 fokot. Ugyanakkor a kontinens más vidékein változékony az időjárás. Észak-, Északkelet-Európában télies hideg van, a felhőátvonulásokat szórványosan zápor, helyenként hózápor kíséri. Az Atlanti-óceán felett ciklon örvénylik a kontinens nyugati partján sokfelé borongós, esős időt okozva. Valószínű, hogy az elkövetkező időszakban a Kárpát-medencébe dél felől enyhe, de a korábbinál nedvesebb levegő érkezik.

Magyarországon pénteken többnyire napos, száraz, csendes idő volt. A csúcshőmérséklet általában 20, délen azonban 25 fok körül alakult. Ugyanakkor a Nyugat-Dunántúlon néhány tartósabban ködös helyen 17 fok volt a maximum. Szombat hajnalra jobbára 3 - 8, északkeleten azonban 1 - 3 fokig hűlt le a levegő. Északkeleten néhol gyenge talajmenti fagy is volt. Éjszaka szórványosan köd képződött, amelynek nagy része még a reggeli órákban megszűnt. A hőmérséklet 11 órakor az országban általában 15 - 21 fok között alakult.

Ma 12 órakor Budapesten a hőmérséklet 19 fok, a tengerszintre átszámított légnyomás 1028 hPa, alig változik.

Várható időjárás vasárnap estig:

Vasárnap estig az ország nagy részén túlnyomóan napos idő lesz. Főként nyugaton, délnyugaton időnként azonban megnövekszik a felhőzet, de eső nem valószínű.
Elsősorban az éjszakai, reggeli órákban lesz párás a levegő, szórványosan köd is képződik, amelynek nagy része még a kora délelőtti órákban feloszlik.
A változó irányú szél néha megélénkül.
A várható legalacsonyabb éjszakai hőmérséklet általában 3 - 8 fok között alakul, helyenként gyenge talajmenti fagy is lesz.
legmagasabb nappali hőmérséklet vasárnap 19 - 24 fok között alakul.

Bozóki István s. k.

A hőmérséklet napi középértéke és eltérése a sokévi átlagtól (Budapest belterületén):

1990. október 12.	11,5°C	-0,5°C

1871 óta ezen a napon Budapesten előfordult

legmagasabb hőmérséklet:	25,2°C (1976)
legalacsonyabb hőmérséklet:	0,9°C (1936)

LEGMAGASABB HŐMÉRSÉKLET

19 90. X. 12.

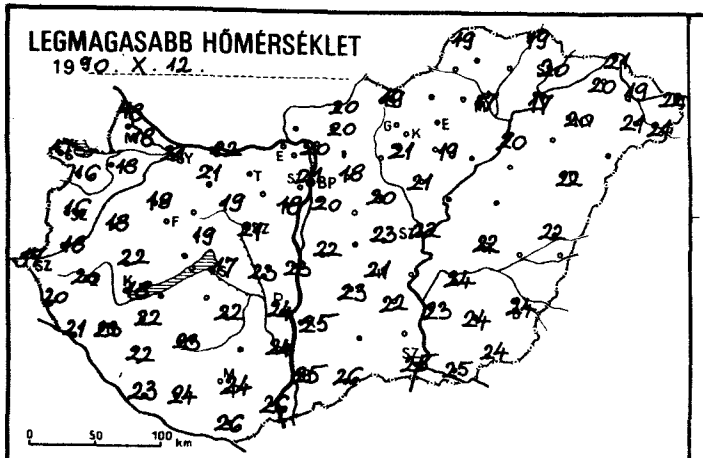

LEGALACSONYABB HŐMÉRSÉKLET

19 90. X. 13.

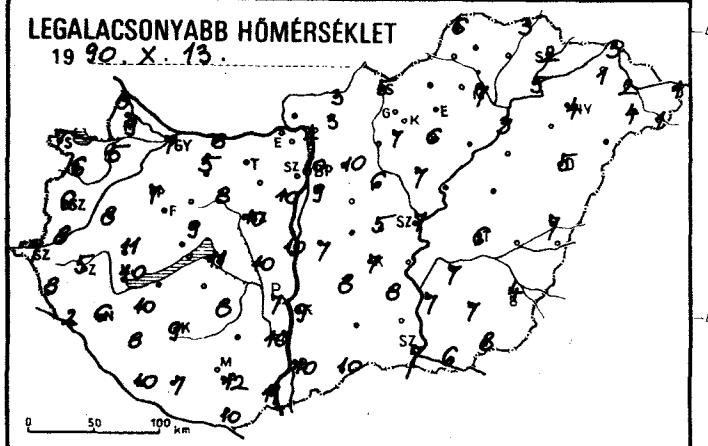

RADIÁCIÓS MINIMUM

19 90. X. 13.

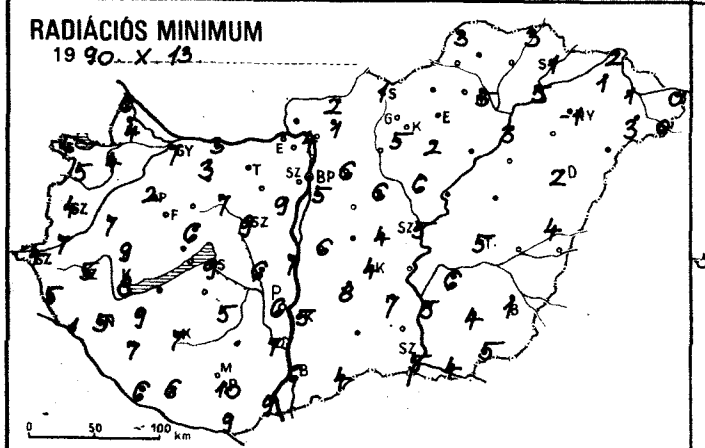

24 órás CSAPADÉKELOSZLÁS

19 90. X. 12. 7h -tól X. 13. 7h -ig.

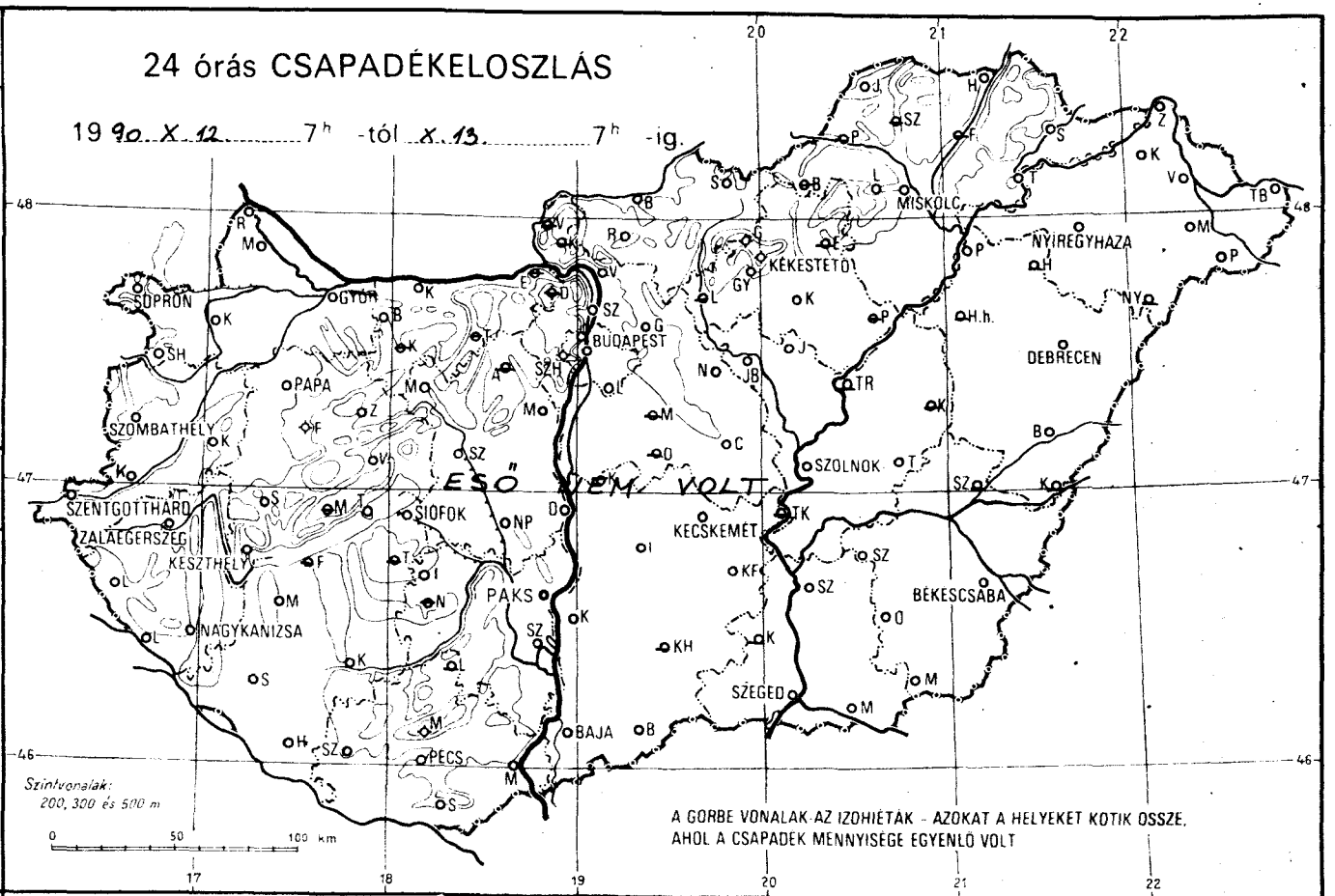

NAPFÉNYTARTAM

19 90. X. 12.

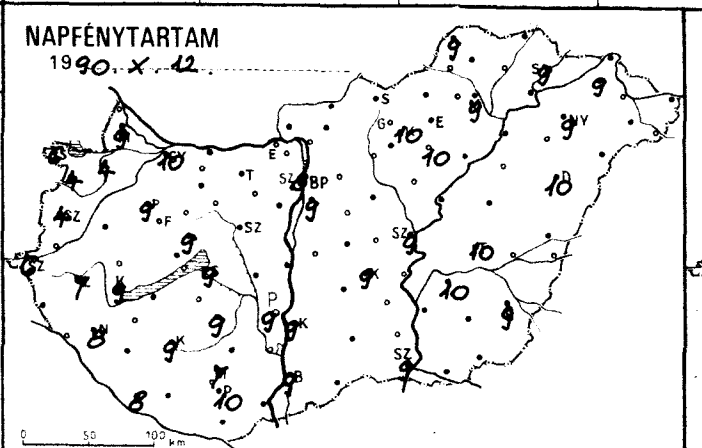

19

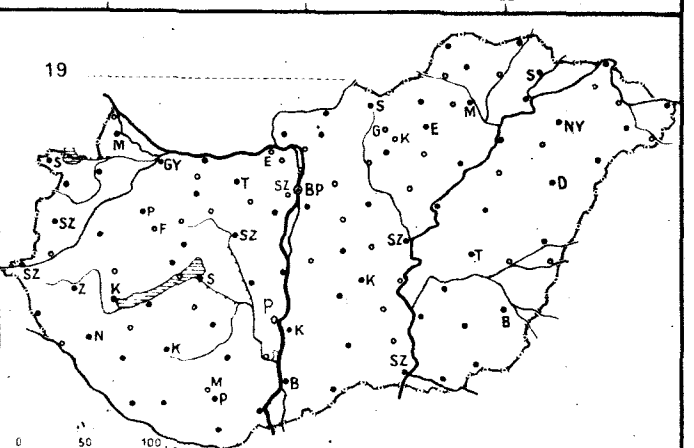

19 90.X.13 07 h-ig az utolsó 24 óra adatai						Előző nap napos órái
állomás	csapadék (mm)		max. hőmérséklet	min. hőmérséklet	rad. min.	
Győr	.		21	7	7	10
Kapuvár	.		18	5	4	4
Mosonmagyaróvár	.		18	9	4	9
Rajka	.		18	8	6	
Sopron	.		17	7	4	6
Sopronhorpács	.		16	6	5	4
Káld	.		18	8	7	
Körmend	.		18	8	7	
Szentgotthárd	.		17	7	4	6
Szombathely	.		16	6	4	4
Lenti	.		20	8	5	
Letenye	.		21	2	1	
Nagykanizsa	.		23	6	5	8
Zalaegerszeg	.		20	9	5	
Farkasgyepű	.		19	9	5	
Keszthely	.		18	10	8	9
Mencshely	—		—	—	—	—
Pápa	.		19	7	2	9
Sümeg	.		22	11	9	
Tihany	.		20	11	11	
Veszprém	.		19	9	6	9
Zirc	.		18	4	2	
Fonyód	—		—	—	—	
Homokszt. györgy	.		23	10	6	8
Kaposvár	.		23	9	7	9
Marcali	.		22	10	9	
Siófok	.		17	11	9	9
Somogyszob	.		22	8	7	
Tab	—		—	—	—	
Bábolna	.		21	5	3	
Esztergom	—		—	—	—	
Kisbér	.		22	8	3	
Komárom	.		21	4	2	
Tatabánya	—		—	—	—	
Alcsútdoboz	—		—	—	—	
Dunaújváros	.		23	10	7	
Martonvásár	.		18	10	9	
Mór	.		19	8	7	
Sárbogárd	.		23	10	6	
Székesfehérvár	.		21	10	9	
Iregszemcse	.		22	8	5	9
Lengyel	—		—	—	—	
Paks	.		24	7	6	9
Szekszárd	.		24	10	7	
Árpádtető	.		23	15	11	
Mohács	.		26	11	9	
Pécs	.		24	12	10	10
Siklós	.		26	10	9	
Szigetvár	.		24	7	6	
Budaörs	.		20	9	6	
Bp. Lőrinc	.		20	9	5	9
Bp. Met. Int.	.		21	10	—	8
Bp. Szab. hegy	.		17	11	4	
Cegléd	.		23	5	4	
Dobogókő	—		—	—	—	
Gödöllő	.		18	10	6	—
Királyrét	—		—	—	—	
Monor	—		—	—	—	
Nagykáta	.		20	6	6	
Szentendre	.		22	7	6	

19 90.X.13 07 h-ig az utolsó 24 óra adatai						Előző nap napos órái
állomás	csapadék (mm)		max. hőmérséklet	min. hőmérséklet	rad. min.	
Vác	.		20	4	4	
Vámosmikola	—		—	—	—	—
Baja	.		25	10	6	9
Bácsalmás	.		26	10	4	
Izsák	.		23	8	8	
Kalocsa	.		25	9	5	9
Kecskemét	.		21	7	4	9
Kiskunfélegyháza	.		22	8	7	
Kiskunhalas	—		—	—	—	
Kunszentmiklós	.		22	7	6	
Tiszakécske	—		—	—	—	
Balassagyarmat	.		20	3	2	
Romhány	.		20	3	1	
Salgótarján	.		19	5	1	
Eger	.		19	6	1	9
Galyatető	.		16	10	3	
Gyöngyös	.		21	7	5	
Kékestető	.		15	9	5	10
Kompolt	.		19	6	2	10
Lőrinci	—		—	—	—	
Poroszló	.		21	6	3	
Jászapáti	.		21	7	6	
Jászberény	.		19	5	5	
Karcag	—		—	—	—	
Szolnok	.		22	7	5	9
Tiszaroff	—		—	—	—	
Túrkeve	.		22	6	5	10
Kistelek	—		—	—	—	
Makó	.		25	6	4	
Szeged	.		25	7	5	9
Szentes	.		23	7	5	
Borsodnádasd	—		—	—	—	
Füged	—		—	—	—	
Hidasnémeti	.		19	3	3	
Jósvafő	.		19	6	3	9
Lillafüred	.		15	4	3	
Miskolc	.		17	7	5	9
Putnok	—		—	—	—	
Sárospatak	.		20	2	1	9
Szendrőlád	—		—	—	—	
Tokaj	.		17	5	5	
Kisvárda	.		20	1	1	9
Mátészalka	.		21	4	3	
Nyíregyháza	.		20	4	-1	9
Nyírlugos	—		—	—	—	
Pátyod	.		21	1	0	
Tiszabecs	.		22	1	0	
Vásárosnamény	.		19	2	1	
Záhony	.		21	3	2	
Berettyóújfalu	.		22	7	4	
Debrecen	.		22	5	2	10
Hajdúdorog	—		—	—	—	
Hortobágy	—		—	—	—	
Körösszakál	—		—	—	—	
Polgár	.		20	3	3	
Békéscsaba	.		24	4	1	9
Mezőhegyes	.		24	8	5	—
Orosháza	.		24	7	4	
Szarvas	.		24	7	6	10
Szeghalom	—		—	—	—	

IDŐJÁRÁSI HELYZET

1990. OKTÓBER 13. 00 UTC.

SZTEREOGRAFIKUS VETÜLET
(A 60. SZÉLESSÉGI KÖRÖN HOSSZTARTÓ)

KIADJA: ORSZÁGOS METEOROLÓGIAI SZOLGÁLAT
Kiadásért felel: Barát József, az Országos Meteorológiai Szolgálat elnöke – Készült: az Országos Meteorológiai Szolgálat Nyomdájában, Budapest – Felelős vezető: Máthé Gyuláné – Munkaszám: 90.517. – Szerkesztésért felel: Kapovits Albert, a Központi Előrejelző Intézet igazgatója

Készíti: a KEI Rövidtávú Előrejelző Osztálya – Szakmai felelős: Németh Lajos osztályvezető – Megjelenik naponként
Megrendelhető: 1024 Budapest, II., Kitaibel Pál utca 1. – Pénzügyi Osztály – Telefon: 353-500
Jelmagyarázat a havi melléklethen

IDŐJÁRÁSI NAPIJELENTÉS

ЕЖЕДНЕВНЫЙ МЕТЕОРОЛОГИЧЕСКИЙ БЮЛЛЕТЕНЬ • DAILY WEATHER REPORT
BULLETIN QUOTIDIEN DE TEMPS • TÄGLICHER WETTERBERICHT

103. évfolyam 287. szám + Budapest + 1990. október 14. vasárnap

Az időjárási helyzet és a várható időjárás:

Kelet-, Délkelet-Európában továbbra is száraz, napos, kellemes az időjárás. A kontinens más tájain viszont egyre inkább az óceán felől érkező, gyors mozgású, változó hőmérsékletű és nedvességtartalmú léghullámok okoznak mozgalmas, ennek ellenére viszonylag enyhe időt. Nedvesebb levegő érkezik a Kárpát-medencébe is.

Szombaton délelőtt a hajnali köd lassanként mindenütt feloszlott, azután változóan felhős, alapvetően napos idő volt. A hőmérséklet csúcsértéke elérte a 19, 26 fokot. A vasárnapra virradó éjszaka egyre párásabbra, felhősebbre fordult az idő, néhol jelentéktelen mennyiségű eső is előfordult. A hőmérséklet reggelre az ország nagy részén csupán 8-14 fokig esett vissza, egyedül északkeleten mértek 5, 11 fokot. Vasárnap délelőtt az ország középső harmadán felhős, másutt napos idő volt. A hőmérséklet 11 órára általában 18, 23 fokra emelkedett, a felhős tájakon azonban mindössze 16, 20 fokot mértek.

Ma 12 órakor Budapesten a hőmérséklet 18 fok, a tengerszintre átszámított légnyomás 1027 hPa, volt, alig változik.

Várható időjárás hétfő estig:

Lassanként mind többfelé növekszik meg a felhőzet.
Holnap (hétfőn) a reggeli köd feloszlását követően az ország legnagyobb részén már többnyire erősen felhős idő valószínű, számottevő eső ennek ellenére nem lesz.
Napközben megélénkül a déli szél.
A hőmérséklet hajnalban általában 8 és 13 fok között lesz,
a legmagasabb nappali hőmérséklet hétfőn 16 és 21 fok között valószínű.

Bártfai Erzsébet s. k.

A hőmérséklet napi középértéke és eltérése a sokévi átlagtól (Budapest belterületén):

1990. október 13.	14,3°C	+2,5°C

1871 óta ezen a napon Budapesten előfordult

legmagasabb hőmérséklet:	25,5°C (1916)
legalacsonyabb hőmérséklet:	-0,4°C (1973)

LEGMAGASABB HŐMÉRSÉKLET

19 90. X. 13.

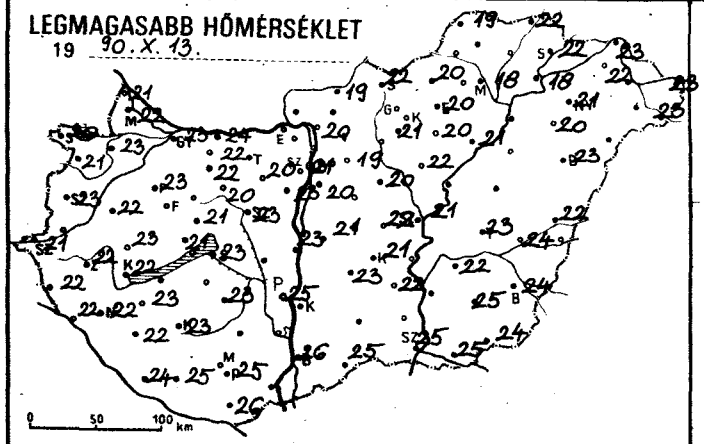

LEGALACSONYABB HŐMÉRSÉKLET

19 90. X. 14.

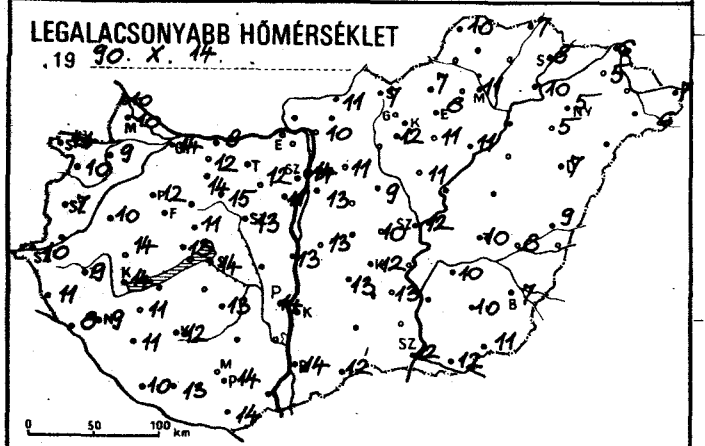

RADIÁCIÓS MINIMUM

19 90. X. 14.

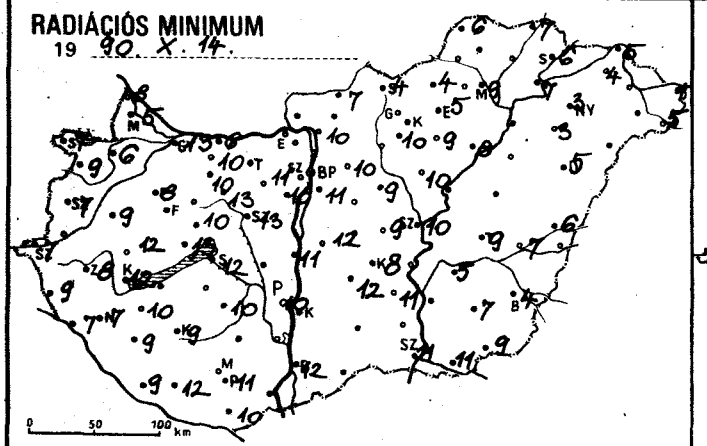

24 órás CSAPADÉKELOSZLÁS

19 90. X. 13. 7h -tól X. 14. 7h -ig.

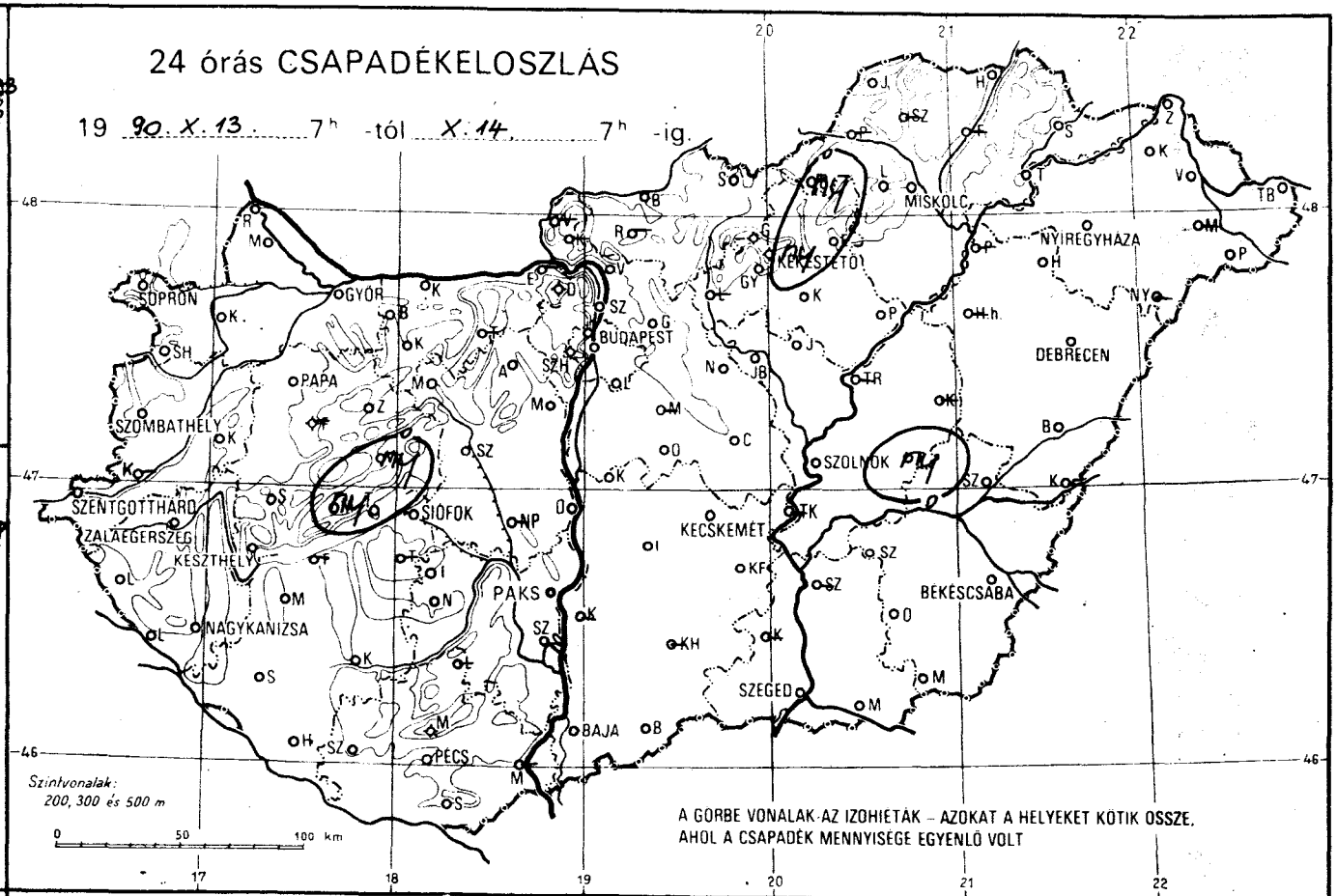

NAPFÉNYTARTAM

19 90. X. 13.

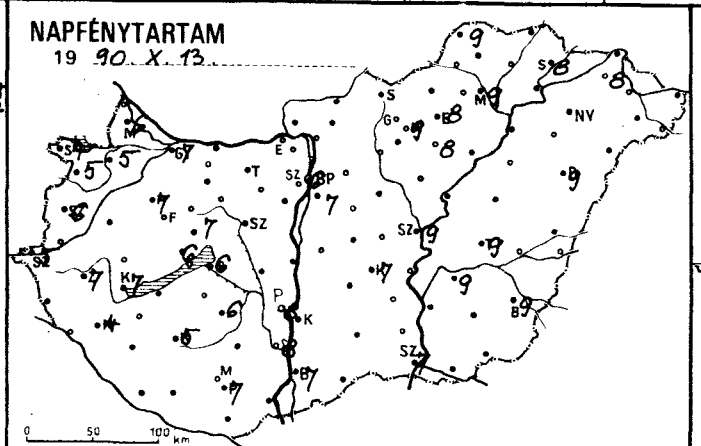

19

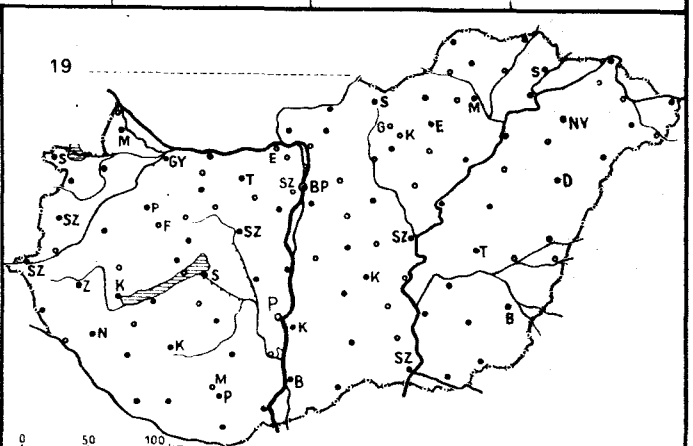

19 90.X.14 07 h-ig az utolsó 24 óra adatai						Előző nap napos órái
állomás	csapadék (mm)		max. hőmérséklet	min. hőmérséklet	rad. min.	
Győr	.	⌓	23	14	13	7
Kapuvár	.	⌓	23	9	6	5
Mosonmagyaróvár	.	=	22	10	5	6
Rajka	.		21	10	8	
Sopron	.	≡	20	11	7	4
Sopronhorpács	.	≡	21	10	9	5
Káld	.	⌓	22	10	9	
Körmend	—		—	—	—	
Szentgotthárd	.	≡	21	10	7	5
Szombathely	.	≡	23	7	7	6
Lenti	.	≡	22	11	9	
Letenye	.	≡	22	8	7	
Nagykanizsa	.	≡	22	9	7	4
Zalaegerszeg	.	≡	22	9	8	7
Farkasgyepű	—		—	—	—	
Keszthely	.	⌓	17	14	12	7
Mencshely	ny	=	20	13	9	6
Pápa	.	⌓	23	12	8	7
Sümeg	.		23	14	12	
Tihany	.	⌓	21	13	13	
Veszprém	ny		21	11	10	7
Zirc	.	⌓	19	12	7	
Fonyód	—		—	—	—	
Homokszt. györgy	.	⌓	24	10	9	0
Kaposvár	.	⌓	23	12	9	5
Marcali	.	⌓	23	11	10	
Siófok	.	⌓	23	14	12	6
Somogyszob	.	⌓	22	11	9	
Tab	—		—	—	—	
Bábolna	.		22	12	10	
Esztergom	—		—	—	—	
Kisbér	.		22	14	10	
Komárom	.	⌓	24	8	6	
Tatabánya	—		—	—	—	
Alcsútdoboz	.	⌓	20	12	11	
Dunaújváros	.		23	13	11	
Martonvásár	.		23	10	10	
Mór	.	=	20	15	13	
Sárbogárd	—		—	—	—	
Székesfehérvár	.		23	13	13	
Iregszemcse	.	=	23	13	10	6
Lengyel	—		—	—	—	
Paks	.		25	14	12	8
Szekszárd	—		—	—	—	
Árpádtető	.		21	15	13	
Mohács	—		—	—	—	
Pécs	.		25	14	11	7
Siklós	.	⌓	26	14	10	
Szigetvár	.	⌓	25	13	12	
Budaörs	.		21	11	9	
Bp. Lőrinc	.		20	13	11	7
Bp. Met. Int.	.		21	14	—	6
Bp. Szab. hegy	.	⌓	17	12	12	
Cegléd	.	⌓	22	10	9	
Dobogókő	—		—	—	—	
Gödöllő	.		19	11	10	—
Királyrét	—		—	—	—	
Monor	—		—	—	—	
Nagykáta	.	⌓	20	9	9	
Szentendre	.	=	22	13	11	

19 90.X.14 07 h-ig az utolsó 24 óra adatai						Előző nap napos órái
állomás	csapadék (mm)		max. hőmérséklet	min. hőmérséklet	rad. min.	
Vác	.	⌓	20	10	10	
Vámosmikola	—		—	—	—	—
Baja	.		26	14	12	7
Bácsalmás	.	⌓	25	12	5	
Izsák	.		23	13	12	
Kalocsa	—		—	—	—	
Kecskemét	.	⌓	21	12	8	7
Kiskunfélegyháza	.		22	13	11	
Kiskunhalas	—		—	—	—	
Kunszentmiklós	.	=	21	13	12	
Tiszakécske	—		—	—	—	
Balassagyarmat	.	⌓	19	11	7	
Romhány	—		—	—	—	
Salgótarján	.	=	22	7	4	
Eger	.	=	20	8	5	8
Galyatető	.		21	10	9	
Gyöngyös	.		21	12	10	
Kékestető	ny		17	10	10	9
Kompolt	.	⌓	20	11	9	8
Lőrinci	—		—	—	—	
Poroszló	.	=	21	11	8	
Jászapáti	.	⌓	22	11	10	
Jászberény	.	⌓	20	11	8	
Karcag	—		—	—	—	
Szolnok	.	⌓	21	12	10	9
Tiszaroff	—		—	—	—	
Túrkeve	ny	▽	23	10	9	9
Kistelek	—		—	—	—	
Makó	.		25	12	11	
Szeged	.	⌓	25	12	11	7
Szentes	—		—	—	—	
Borsodnádasd	ny	▽ ⌓	20	7	4	
Füged	—		—	—	—	
Hidasnémeti	.	=	22	7	7	
Jósvafő	.	⌓	19	10	6	9
Lillafüred	.	=	17	8	7	
Miskolc	.	≡	18	11	9	9
Putnok	—		—	—	—	
Sárospatak	.	⌓	22	8	6	8
Szendrőlád	—		—	—	—	
Tokaj	.		18	10	7	
Kisvárda	.	=	22	5	4	8
Mátészalka	—		—	—	—	
Nyíregyháza	.	⌓	21	5	3	8
Nyírlugos	—		—	—	—	
Pátyod	.	⌓	23	6	5	
Tiszabecs	.	⌓	23	7	1	
Vásárosnamény	.	⌓	21	7	6	
Záhony	.	⌓	23	6	5	
Berettyóújfalu	.	⌓	22	9	6	
Debrecen	.	⌓	23	7	5	9
Hajdúdorog	.	⌓	20	5	3	6
Hortobágy	—		—	—	—	
Körösszakál	—		—	—	—	
Polgár	—		—	—	—	
Békéscsaba	.	⌓	24	7	4	9
Mezőhegyes	.	⌓	24	11	9	—
Orosháza	.	⌓	25	10	7	
Szarvas	.	⌓	22	10	5	9
Szeghalom	.		24	8	7	

KIADJA: ORSZÁGOS METEOROLÓGIAI SZOLGÁLAT
Kiadásért felel: Barát József, az Országos Meteorológiai Szolgálat elnöke – Készült: az Országos Meteorológiai Szolgálat Nyomdájában, Budapest – Felelős vezető: Máthé Gyuláné – Munkaszám: 90.518. – Szerkesztésért felel: Kapovits Albert, a Központi Előrejelző Intézet igazgatója
Készíti: a KEI Rövidtávú Előrejelző Osztálya – Szakmai felelős: Németh Lajos osztályvezető – Megjelenik naponként
Megrendelhető: 1024 Budapest, II., Kitaibel Pál utca 1. – Pénzügyi Osztály – Telefon: 353-500
Jelmagyarázat a havi mellékletben

IDŐJÁRÁSI NAPIJELENTÉS

ЕЖЕДНЕВНЫЙ МЕТЕОРОЛОГИЧЕСКИЙ БЮЛЛЕТЕНЬ • DAILY WEATHER REPORT
BULLETIN QUOTIDIEN DE TEMPS • TÄGLICHER WETTERBERICHT

103. évfolyam 288. szám + Budapest + 1990. október 15. hétfő

Az időjárási helyzet és a várható időjárás:

Európa nyugati és északi területein többnyire felhős az ég, gyakran esik az eső, a Kelet-Európai-síkság északi részén időnként havazik. Ott napközben is alig emelkedik 0 fok fölé a hőmérséklet. Közép- és Dél-Európa időjárását napok óta anticiklon határozza meg. Csak néhol növekszik meg átmenetileg a felhőzet és mindenütt melegebb van, mint a sokéves átlag. A Kárpát-medencét továbbra is elkerülik az időjárási frontok.

Hazánkban vasárnap a főváros környékén és az Északi-középhegység területén 1, 3, máshol 7, 8 órán át sütött a Nap. Napközben 19, 25 fokig melegedett a levegő. A déli, délkeleti szél megélénkült, a déli országrészben időnként megerősödött. Általában száraz volt az idő, de Mátészalkán jelentéktelen mennyiségű eső esett. Hétfőn hajnalban többfelé erősen párás volt a levegő, helyenként köd képződött. A legalacsonyabb hőmérséklet szeszélyes területi eloszlásban 6 és 11 fok között volt. A párásság és a köd a délelőtti órákban fokozatosan mindenütt megszűnt, a hőmérséklet 11 órakor elérte a 16, 20 fokot.

Ma 12 órakor Budapesten a hőmérséklet 19 fok, a tengerszintre átszámított légnyomás 1025 hPa, gyengén süllyed.

Várható időjárás kedd estig:

A napsütést csak időnként zavarja meg felhősödés, de csapadék nem várható. Hajnalban többfelé lesz párás a levegő, helyenként köd képződik. A köd a délelőtti órákban mindenütt megszűnik.
A déli, délkeleti szél napközben megélénkül.
A hajnali legalacsonyabb hőmérséklet 4 és 9,
a nappali legmagasabb hőmérséklet kedden 18 és 23 fok között valószínű.

Gyúró György s. k.

Távolabbi kilátások szerdától — szombatig:

Folytatódik a csendes, párás, helyenként ködös őszi idő. Eleinte még több órát süt majd a Nap, később már több lesz a felhő, de számottevő csapadék ekkor sem várható.
A legalacsonyabb hajnali hőmérséklet 5, 10 fok között,
a legmagasabb nappali hőmérséklet eleinte 17, 22, majd 15, 20 fok között alakul.
Jelentős mennyiségű (legalább napi 5 mm) csapadék nem várható.

Középtávú Előrejelző Csoport

A hőmérséklet napi középértéke és eltérése a sokévi átlagtól (Budapest belterületén):

1990. október 14.	16,2°C	+4,6°C

1871 óta ezen a napon Budapesten előfordult

legmagasabb hőmérséklet:	25,0°C (1968)
legalacsonyabb hőmérséklet:	1,4°C (1887)

LEGMAGASABB HŐMÉRSÉKLET

1990. X. 14.

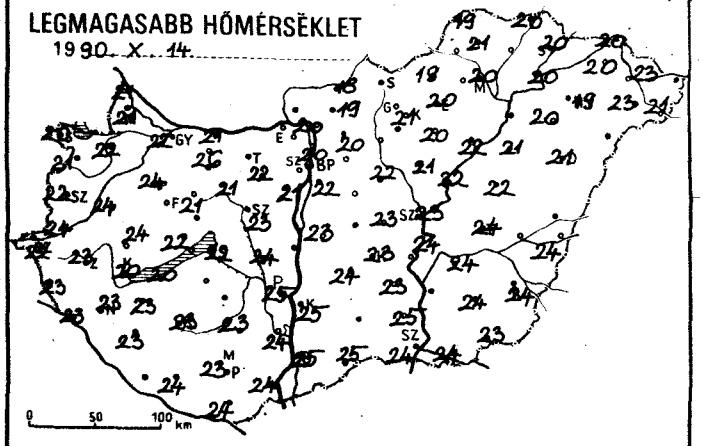

LEGALACSONYABB HŐMÉRSÉKLET

1990. X. 15.

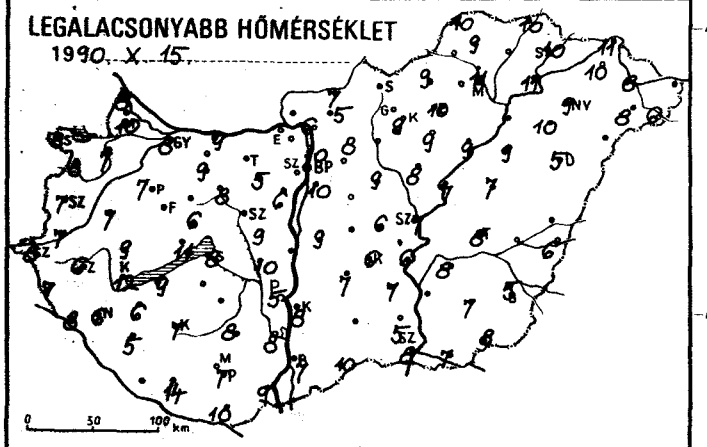

RADIÁCIÓS MINIMUM

1990. X. 15.

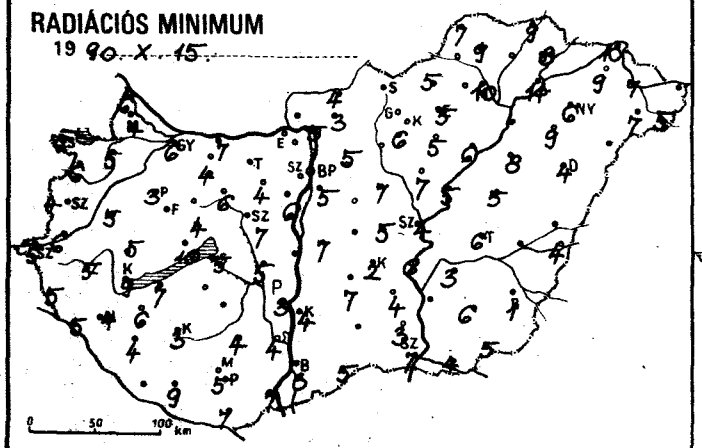

24 órás CSAPADÉKELOSZLÁS

1990. X. 14. 7h -tól X. 15. 7h -ig.

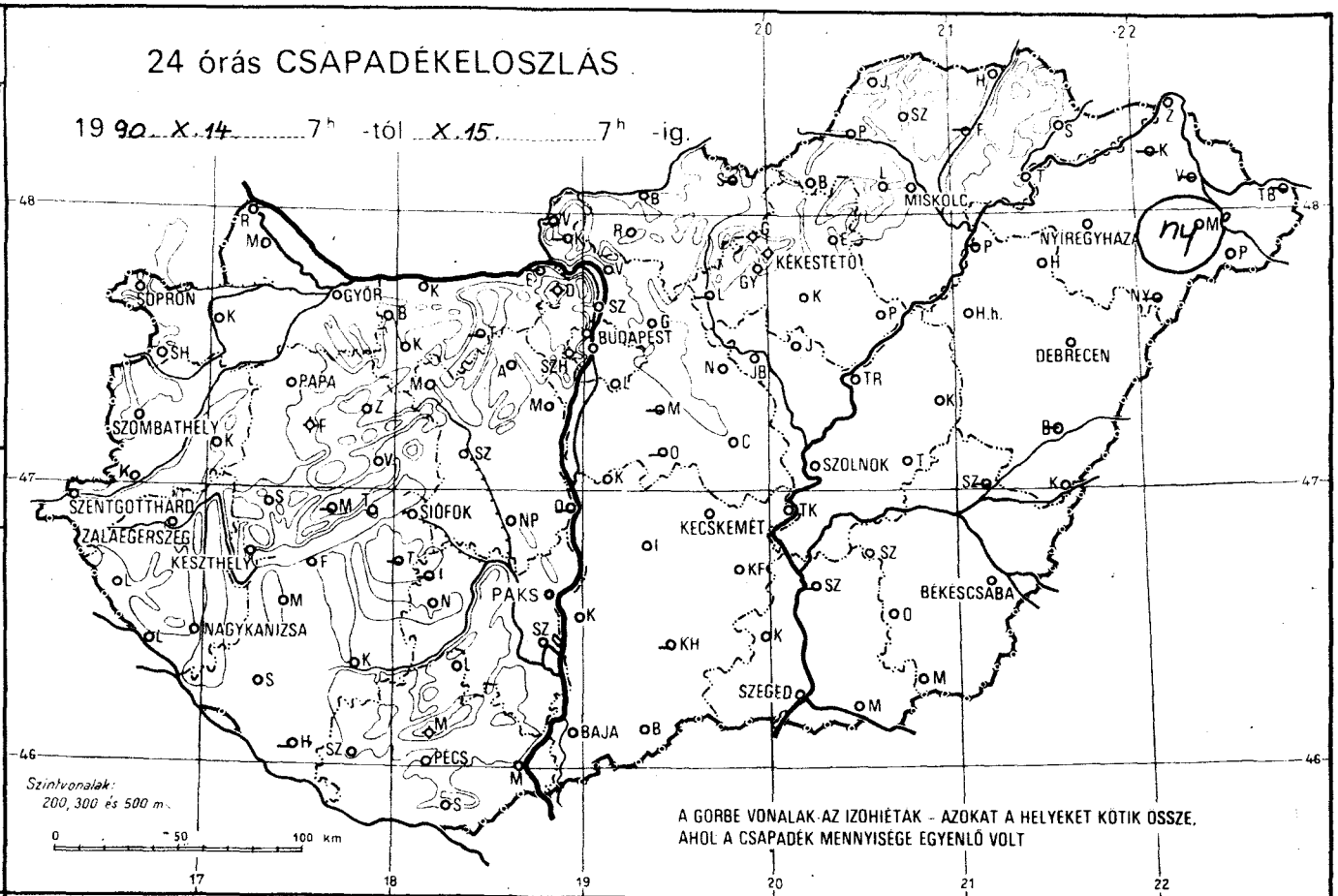

NAPFÉNYTARTAM

1990. X. 14.

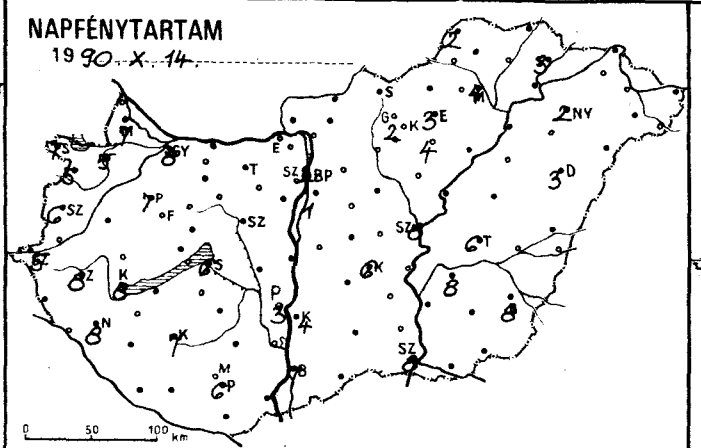

19

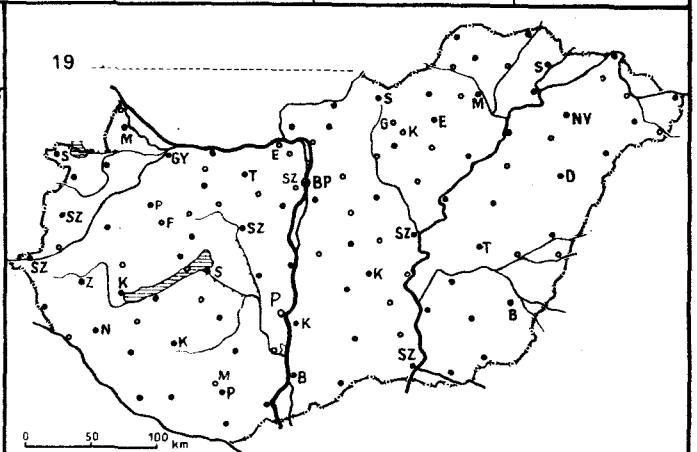

19 90.X.15-07 h-ig az utolsó 24 óra adatai						Előző nap napos órái
állomás	csapadék (mm)		max. hőmérséklet	min. hőmérséklet	rad. min.	
Győr	.	⌒	22	8	6	8
Kapuvár	.	⌒	22	7	5	5
Mosonmagyaróvár	.	=	21	10	4	7
Rajka	.	⌒	21	8	6	
Sopron	.	≡	20	8	6	7
Sopronhorpács	.	≡	21	8	6	5
Káld	.	⌒	24	7	5	
Körmend	.	≡	24	7	6	
Szentgotthárd	.	≡	22	8	5	5
Szombathely	.	≡	22	7	4	6
Lenti	.	≡	23	7	5	
Letenye	.	⌒	23	8	5	
Nagykanizsa	.	≡	23	6	4	8
Zalaegerszeg	.	≡	23	6	5	8
Farkasgyepű	.		22	11	4	
Keszthely	.	⌒	20	12	9	8
Mencshely	—		—	—	—	—
Pápa	.	⌒	24	7	3	7
Sümeg	.	⌒	24	9	8	
Tihany	.	⌒	22	11	10	
Veszprém	.	⌒	21	6	4	6
Zirc	.	⌒	20	2	2	
Fonyód	.	⌒	20	9	7	
Homokszt. györgy	—		—	—	—	—
Kaposvár	.	⌒	23	7	3	7
Marcali	.	⌒	23	6	6	
Siófok	.	⌒	22	8	5	6
Somogyszob	.	⌒	23	5	4	
Tab	—		—	—	—	
Bábolna	.	⌒	23	8	4	
Esztergom	—		—	—	—	
Kisbér	.	⌒	26	9	4	
Komárom	.	⌒	21	9	7	
Tatabánya	—		—	—	—	
Alcsútdoboz	.	≡	22	5	4	
Dunaújváros	—		—	—	—	
Martonvásár	.	⌒	21	6	6	
Mór	.	=	21	8	6	
Sárbogárd	.	=	24	10	5	
Székesfehérvár	.		23	9	7	
Iregszemcse	—		—	—	—	—
Lengyel	.		23	8	4	
Paks	.	⌒	25	5	3	3
Szekszárd	.	⌒	24	8	4	
Árpádtető	.		20	7	6	
Mohács	.		24	9	7	
Pécs	.		23	7	5	6
Siklós	.	⌒	24	10	7	
Szigetvár	.	⌒	24	14	9	
Budaörs	.	⌒	21	6	4	
Bp. Lőrinc	.		22	10	5	1
Bp. Met. Int.	.	=	20	10	—	2
Bp. Szab. hegy	—		—	—	—	
Cegléd	.	=	23	6	5	
Dobogókő	.		15	8	7	
Gödöllő	.	⌒	20	8	5	—
Királyrét	—		—	—	—	
Monor	—		—	—	—	
Nagykáta	.	=	22	9	7	
Szentendre	—		—	—	—	

19 90.X.15-07 h-ig az utolsó 24 óra adatai						Előző nap napos órái
állomás	csapadék (mm)		max. hőmérséklet	min. hőmérséklet	rad. min.	
Vác	.	⌒	20	6	5	
Vámosmikola	—		—	—	—	—
Baja	.	⌒	25	7	3	7
Bácsalmás	.	=	25	10	5	
Izsák	.		24	7	7	
Kalocsa	.	⌒	25	8	4	4
Kecskemét	.	⌒	23	6	2	6
Kiskunfélegyháza	.	⌒	23	7	4	
Kiskunhalas	—		—	—	—	
Kunszentmiklós	.	=	23	9	7	
Tiszakécske	.	⌒	24	6	6	
Balassagyarmat	.	≡	18	7	4	
Romhány	.	≡	19	5	3	
Salgótarján	—		—	—	—	
Eger	.	⌒	20	10	5	3
Galyatető	.		15	10	7	
Gyöngyös	.		21	9	6	
Kékestető	.		15	10	7	2
Kompolt	.		20	9	5	4
Lőrinci	—		—	—	—	
Poroszló	.	⌒	22	9	6	
Jászapáti	.	⌒	21	8	7	
Jászberény	.	⌒	21	7	6	
Karcag	.	⌒	22	7	5	
Szolnok	.	⌒	23	7	4	8
Tiszaroff	.	⌒	22	7	5	
Túrkeve	.	⌒	24	8	6	6
Kistelek	.	=	25	5	3	
Makó	.	⌒	24	7	4	
Szeged	.		24	8	7	8
Szentes	—		—	—	—	
Borsodnádasd	.	⌒	19	9	5	
Füged	—		—	—	—	
Hidasnémeti	.	=	20	10	9	
Jósvafő	.	⌒	19	10	7	2
Lillafüred	.	=	18	10	9	
Miskolc	.	≡	20	11	10	4
Putnok	—		—	—	—	
Sárospatak	.	⌒	20	10	8	3
Szendrőlád	.	≡	21	9	9	
Tokaj	.		20	11	11	
Kisvárda	.	=	20	10	9	3
Mátészalka	ny	⌒	23	8	7	
Nyíregyháza	.	=	19	9	6	2
Nyírlugos	—		—	—	—	
Pátyod	.	≡	21	6	5	
Tiszabecs	—		—	—	—	
Vásárosnamény	—		—	—	—	
Záhony	.	⌒	20	11	10	
Berettyóújfalu	—		—	—	—	
Debrecen	.	≡	21	5	4	3
Hajdúdorog	.	=	20	10	9	
Hortobágy	.		21	9	8	
Körösszakál	.	⌒	24	6	4	
Polgár	—		—	—	—	
Békéscsaba	.	⌒	24	5	1	8
Mezőhegyes	.		23	8	5	—
Orosháza	.	⌒	24	7	6	
Szarvas	.	⌒	24	8	3	8
Szeghalom	—		—	—	—	

KIADJA: ORSZÁGOS METEOROLÓGIAI SZOLGÁLAT
Kiadásért felel: Baráth József, az Országos Meteorológiai Szolgálat elnöke — Készült: az Országos Meteorológiai Szolgálat Nyomdájában, Budapest — Felelős vezető: Máthé Gyuláné — Munkaszám: 10 518 — Szerkesztéért felel: Kapovits Albert, a Központi Előrejelző Intézet igazgatója

Készítő: a KEI Rövidtávú Előrejelző Osztálya — Szakmai felelős: Németh Lajos osztályvezető — Megjelenik naponként
Megrendelhető: 1024 Budapest, II., Kitaibel Pál utca 1. — Pénzügyi Osztály — Telefon: 353-500
Jelmagyarázat a havi mellékletben

IDŐJÁRÁSI NAPIJELENTÉS

ЕЖЕДНЕВНЫЙ МЕТЕОРОЛОГИЧЕСКИЙ БЮЛЛЕТЕНЬ • DAILY WEATHER REPORT
BULLETIN QUOTIDIEN DE TEMPS • TÄGLICHER WETTERBERICHT

103. évfolyam 289. szám + Budapest + 1990. október 16. kedd

Az időjárási helyzet és a várható időjárás:

A Kelet-Európai-síkságtól a kontinens középső területein át egészen a Balkán-félszigetig a leszálló, szárító hatású légmozgások alakítják az időjárást. Ezeken a területeken hajnalonként párás, ködös a levegő, napközben azonban napos az idő. Az időjárási frontok egyelőre elkerülik a Kárpát-medence térségét, folytatódik tehát a szép, őszi idő.

Magyarországon hétfőn a hajnali, reggeli ködöt követően derült idő volt, átlagosan 7 - 9 órán át sütött a Nap. A hőmérséklet csúcsértéke általában 18 és 23 fok között alakult. Ma hajnalban sokfelé képződött köd, melynek nagy része a déli órákra feloszlott, és az ország nagy részén napos, száraz idő volt. A levegő hőmérséklete 11 órakor a naposabb részeken 16, 20, a párásabb területeken 10 és 15 fok között volt.

Ma 12 órakor Budapesten a hőmérséklet 19 fok, a tengerszintre átszámított légnyomás 1025 hPa, alig változik.

Várható időjárás szerda estig:

Túlnyomóan derült idő várható, legfeljebb csak időnkénti kisebb felhősödés lehet, számottevő eső sehol sem várható.
A hajnalban képződő ködfoltok nagy része a déli órákra megszűnik.
A déli, délkeleti szél többfelé megélénkül, néhol megerősödik.
A hőmérséklet hajnalban 4 és 9 fok között,
szerdán délután 20 fok körül alakul.

Pálóczi Györgyi s. k.

A hőmérséklet napi középértéke és eltérése a sokévi átlagtól (Budapest belterületén):

1990. október 15.	14,6°C	+3,5°C

1871 óta ezen a napon Budapesten előfordult

legmagasabb hőmérséklet:	26,0°C (1916)
legalacsonyabb hőmérséklet:	-1,1°C (1913)

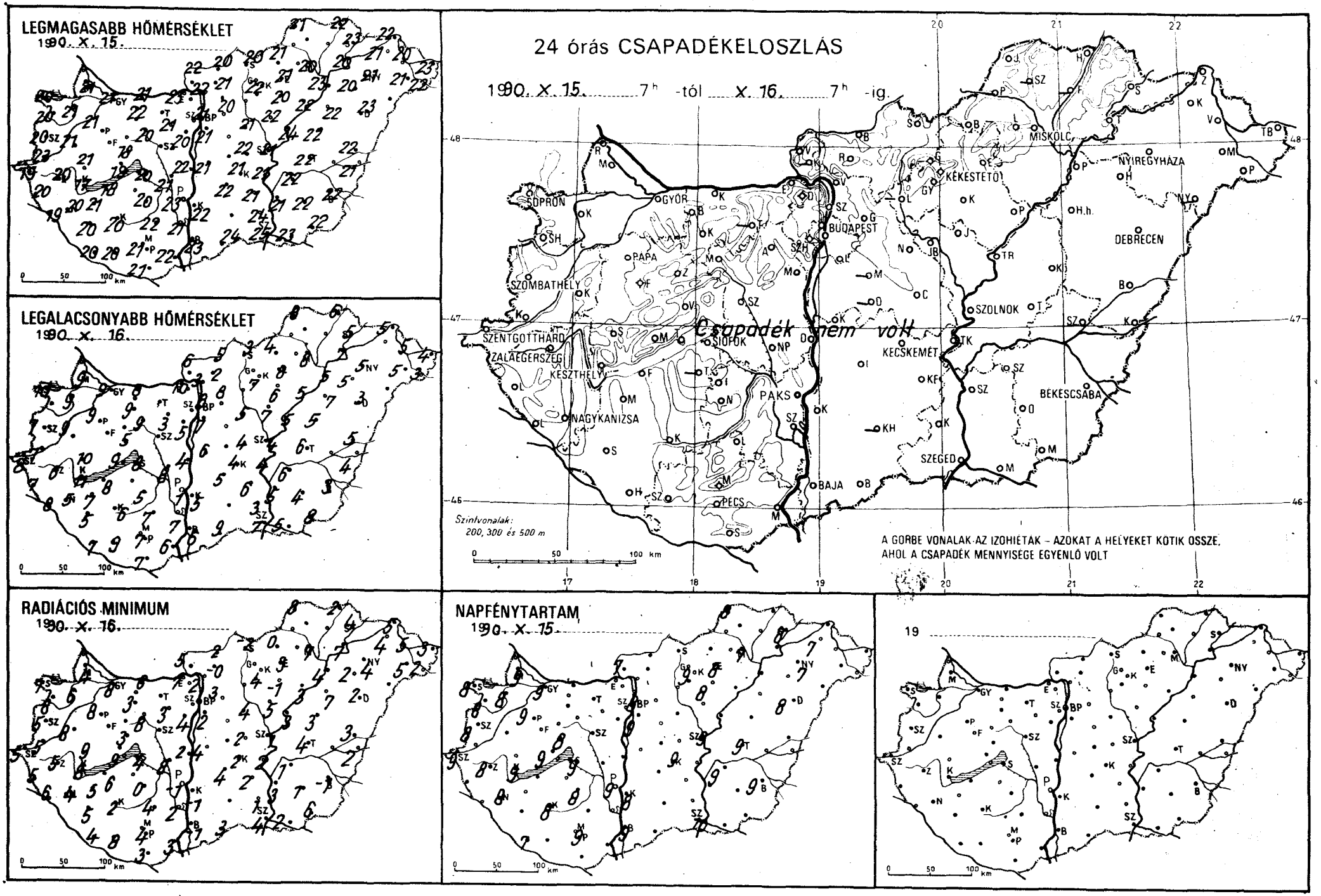
LEGMAGASABB HŐMÉRSÉKLET
1990. X. 15.
LEGALACSONYABB HŐMÉRSÉKLET
1990. X. 16.
RADIÁCIÓS MINIMUM
1990. X. 16.
24 órás CSAPADÉKELOSZLÁS
1990. X. 15. 7h -tól X. 16. 7h -ig.
Csapadék nem volt
A GÖRBE VONALAK AZ IZOHIÉTÁK – AZOKAT A HELYEKET KÖTIK ÖSSZE, AHOL A CSAPADÉK MENNYISÉGE EGYENLŐ VOLT
Szintvonalak: 200, 300 és 500 m
NAPFÉNYTARTAM
1990. X. 15.
19
SOPRON
GYŐR
BUDAPEST
MISKOLC
NYÍREGYHÁZA
KÉKESTETŐ
DEBRECEN
SZOMBATHELY
PAPA
SZOLNOK
SZENTGOTTHÁRD
ZALAEGERSZEG
KESZTHELY
SIÓFOK
KECSKEMÉT
NAGYKANIZSA
PAKS
BÉKÉSCSABA
SZEGED
BAJA
PÉCS
0 50 100 km

1990.X.16. 07 h-ig az utolsó 24 óra adatai						Előző napos órái
állomás	csapadék (mm)		max. hőmérséklet	min. hőmérséklet	rad. min.	
Győr	.	⊥	21	9	8	9
Kapuvár	.	⊥	21	9	6	8
Mosonmagyaróvár	.	=	21	9	4	9
Rajka	—		—	—	—	
Sopron	.	⊥	20	10	7	8
Sopronhorpács	.	⊥	20	10	8	8
Káld	.	⊥	21	9	8	
Körmend	.	≡	23	7	5	
Szentgotthárd	.	⊥	19	8	5	9
Szombathely	.	=	20	7	5	8
Lenti	.	≡	20	7	5	
Letenye	.	⊥	19	8	6	
Nagykanizsa	.	⊥	20	5	4	8
Zalaegerszeg	.	⊥	20	6	5	8
Farkasgyepű	.		18	8	6	
Keszthely	.	⊥	17	11	8	9
Mencshely	.	=	18	9	5	9
Pápa	.	⊥	21	9	8	9
Sümeg	.		21	10	9	
Tihany	.	⊥	19	9	9	
Veszprém	.	⊥	18	5	3	8
Zirc	.	⊥	17	6	2	
Fonyód	.	⊥	18	8	6	
Homokszt. györgy	.	⊥	20	7	4	7
Kaposvár	.	⊥	20	6	2	8
Marcali	.	⊥	21	7	5	
Siófok	.	⊥	20	8	4	9
Somogyszob	.	⊥	20	5	5	
Tab	—		—	—	—	
Bábolna	.		21	6	2	
Esztergom	.		23	10	7	
Kisbér	.		22	9	3	
Komárom	.	⊥	21	8	6	
Tatabánya	—		—	—	—	
Alcsútdoboz	.	⊥	21	3	3	
Dunaújváros	.	⊥	22	4	2	
Martonvásár	.	⊥	20	5	4	
Mór	.	=	20	9	8	
Sárbogárd	.	=	21	8	8	
Székesfehérvár	—		—	—	—	
Iregszemcse	.	⊥	20	5	0	8
Lengyel	.		22	7	4	
Paks	.	⊥	23	1	-1	9
Szekszárd	.	⊥	21	7	2	
Árpádtető	.		18	9	7	
Mohács	.	=	22	6	3	
Pécs	.		21	7	4	9
Siklós	.	⊥	21	7	3	
Szigetvár	.	⊥	20	9	8	
Budaörs	.	⊥	21	4	2	
Bp. Lőrinc	.	⊥	21	7	2	9
Bp. Met. Int.	.		21	8	—	8
Bp. Szab. hegy	.		16	13	7	
Cegléd	.	⊥	22	4	2	
Dobogókő	.		15	8	6	
Gödöllő	.	⊥	20	8	3	—
Királyrét	—		—	—	—	
Monor	—		—	—	—	
Nagykáta	.	⊥	21	5	4	
Szentendre	.	=	22	6	5	

1990.X.16. 07 h-ig az utolsó 24 óra adatai						Előző napos órái
állomás	csapadék (mm)		max. hőmérséklet	min. hőmérséklet	rad. min.	
Vác	.	⊥	22	3	2	
Vámosmikola	.	=	22	6	5	7
Baja	.		23	6	-1	9
Bácsalmás	.		24	9	3	
Izsák	.		22	5	4	
Kalocsa	.	⊥	22	5	-1	8
Kecskemét	.	⊥	21	4	-2	9
Kiskunfélegyháza	.	⊥	21	6	2	
Kiskunhalas	—		—	—	—	
Kunszentmiklós	.	=	21	6	4	
Tiszakécske	.	⊥	21	4	2	
Balassagyarmat	.	≡	20	5	2	
Romhány	.	⊥	21	2	-0	
Salgótarján	.	=	20	3	-2	
Eger	.	⊥	21	8	3	8
Galyatető	.		17	9	3	
Gyöngyös	.	⊥	22	7	4	
Kékestető	.		16	8	5	9
Kompolt	.	⊥	20	6	-1	8
Lőrinci	—		—	—	—	
Poroszló	.	≡	22	5	3	
Jászapáti	.	⊥	22	7	5	
Jászberény	.	⊥	20	5	3	
Karcag	.	=	22	5	3	
Szolnok	.	≡	21	4	1	9
Tiszaroff	.	≡	24	5	3	
Túrkeve	.	⊥	22	6	4	9
Kistelek	.	=	24	3	1	
Makó	.		23	5	2	
Szeged	.		25	7	4	10
Szentes	.		21	5	3	
Borsodnádasd	.	≡	21	4	0	
Füged	—		—	—	—	
Hidasnémeti	.	≡	22	6	2	
Jósvafő	.	⊥	21	8	8	8
Lillafüred	.	=	18	6	5	
Miskolc	.	⊥	20	8	7	7
Putnok	—		—	—	—	
Sárospatak	.	≡	23	5	4	8
Szendrőlád	—		—	—	—	
Tokaj	.	≡	20	7	7	
Kisvárda	.	≡	21	5	4	7
Mátészalka	.	≡	21	5	5	
Nyíregyháza	.	≡	21	5	4	7
Nyírlugos	—		—	—	—	
Pátyod	.	≡	22	3	2	
Tiszabecs	.	⊥	23	4	3	
Vásárosnamény	.	≡	20	5	5	
Záhony	.	≡	22	5	5	
Berettyóújfalu	.	⊥	22	5	3	
Debrecen	.	=	23	3	2	8
Hajdúdorog	.	≡	20	5	2	
Hortobágy	.	≡	22	7	7	
Körösszakál	.	⊥	21	4	2	
Polgár	.	≡	23	5	4	
Békéscsaba	.	⊥	22	3	-1	9
Mezőhegyes	.	⊥	22	8	6	—
Orosháza	.	⊥	22	4	1	
Szarvas	.	⊥	22	6	1	9
Szeghalom	—		—	—	—	

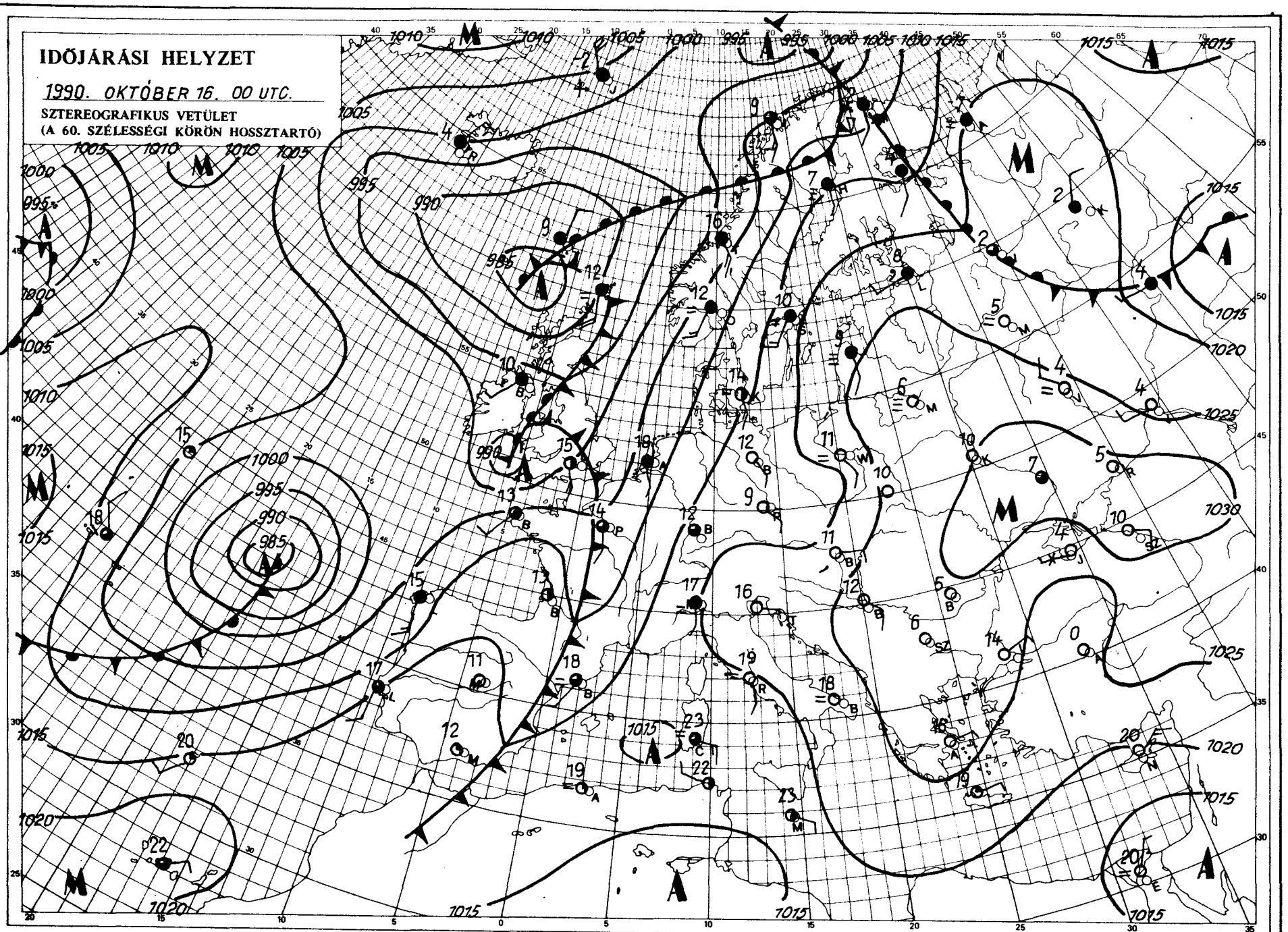

KIADJA: ORSZÁGOS METEOROLÓGIAI SZOLGÁLAT
Kiadásért felel: Barát József, az Országos Meteorológiai Szolgálat elnöke – Készítette: az Országos Meteorológiai Szolgálat
Nyomdájában, Budapest – Felelős vezető: Mátrai Gyuláné – Munkaszám: 90.532 – Szerkesztésért felelő: Kapovits Albert,
a Központi Előrejelző Intézet igazgatója.
Készítő: a KEI Rövidtávú Előrejelző Osztálya – Szakmai felelős: Németh Lajos osztályvezető – Megjelenik naponként
Megrendelhető: 1024 Budapest, II., Kitaibel Pál utca 1. – Pénzügyi Osztály – Telefon: 353-500
Jelmagyarázat a havi melléklethen

IDŐJÁRÁSI NAPIJELENTÉS

ЕЖЕДНЕВНЫЙ МЕТЕОРОЛОГИЧЕСКИЙ БЮЛЛЕТЕНЬ • DAILY WEATHER REPORT
BULLETIN QUOTIDIEN DE TEMPS • TÄGLICHER WETTERBERICHT

103. évfolyam 290. szám + Budapest + 1990. október 17. szerda

Az időjárási helyzet és a várható időjárás:

Kelet-Európa időjárását már napok óta anticiklon alakítja, arrafelé kevés a felhő, ugyanakkor az évszakhoz képest hűvös az idő. Ezzel szemben Észak-, valamint Nyugat-Európa fölött több középpontú ciklonrendszer hatására változékony az időjárás, több helyről jelentenek esőt. A nyugat-európai frontok közül az egyik holnap megközelíti országunkat, számottevő hatással azonban nem lesz időjárásunkra.

Magyarországon kedden országszerte túlnyomóan napos, száraz, kellemes idő volt. A hőmérséklet csúcsértéke elérte a 19, 24 fokot. Éjszaka foltokban köd képződött, amelynek egyrésze délelőtt sem oszlott fel. A hőmérséklet mélypontja általában 2 és 9 fok között volt, de néhol gyenge fagy is előfordult. Délelőtt az ország nagy részén szép napos idő volt, keleten azonban néhol ködös maradt az idő. A hőmérséklet 11 órakor 13 és 19 fok között alakult, csupán a ködös területeken mértek 9, 10 fokot.

Ma 12 órakor Budapesten a hőmérséklet 18 fok, a tengerszintre átszámított légnyomás 1021 hPa, mérsékelten süllyed.

Várható időjárás csütörtök estig:

Ma országszerte folytatódik a napos idő, holnap (csütörtök) a Dunántúlon időnként már megnövekszik a felhőzet és ott kisebb eső is előfordulhat. Éjszaka helyenként köd képződik, amelynek nagy része még délelőtt megszűnik.
A déli, délkeleti szél napközben kissé megélénkül.
A legalacsonyabb éjszakai hőmérséklet 3, 8, a legmagasabb nappali hőmérséklet csütörtökön 17 és 22 fok között alakul.

Nadrai Attila s. k.

A hőmérséklet napi középértéke és eltérése a sokévi átlagtól (Budapest belterületén):

1990. október 16.	13,1°C	+2,3°C

1871 óta ezen a napon Budapesten előfordult

legmagasabb hőmérséklet:	25,2°C (1953)
legalacsonyabb hőmérséklet:	-0,3°C (1925)

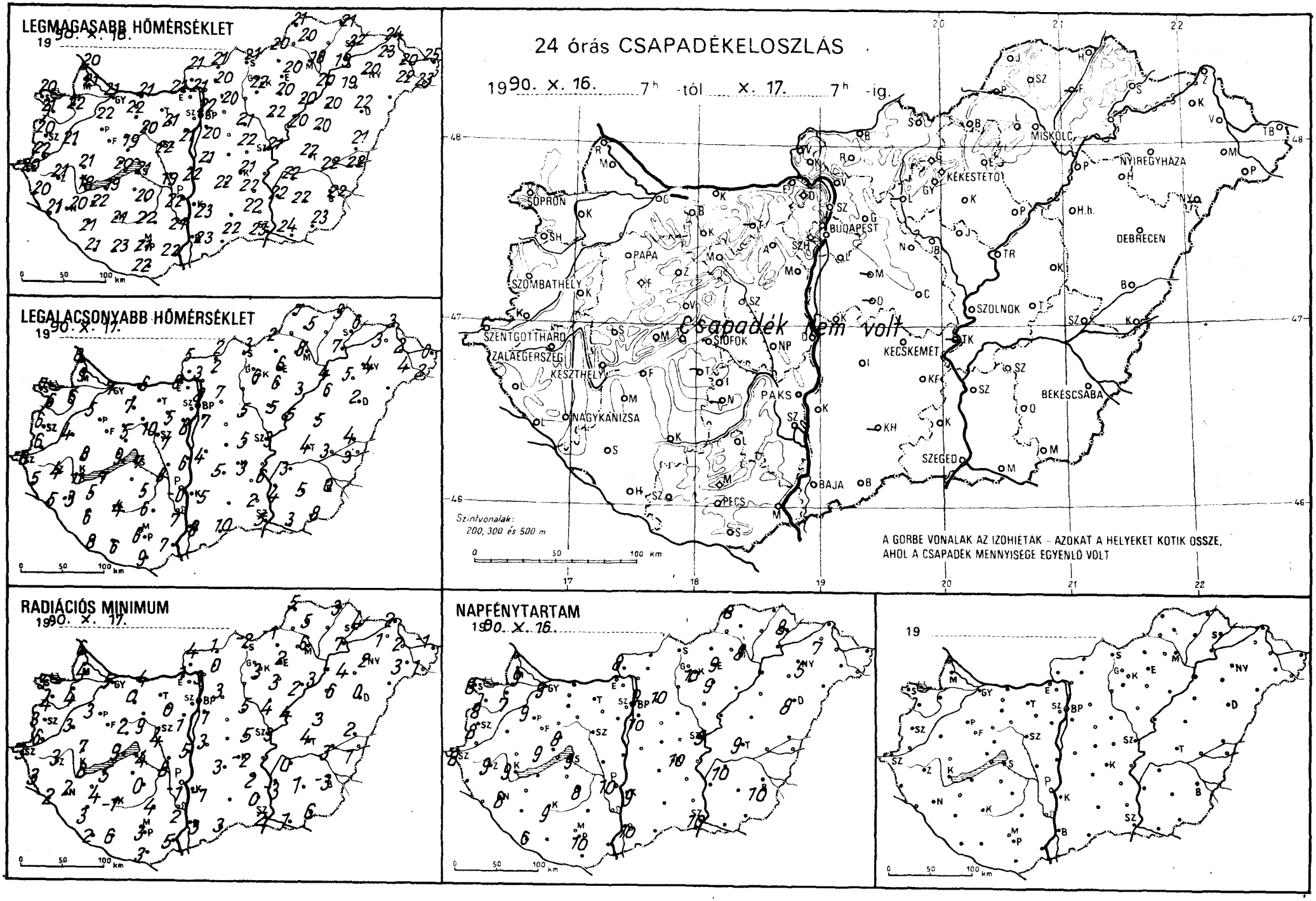
LEGMAGASABB HŐMÉRSÉKLET
1990. X. 16.
LEGALACSONYABB HŐMÉRSÉKLET
1990. X. 17.
RADIÁCIÓS MINIMUM
1990. X. 17.
NAPFÉNYTARTAM
1990. X. 16.
24 órás CSAPADÉKELOSZLÁS
1990. X. 16. 7h -tól X. 17. 7h -ig.
Csapadék nem volt
Szintvonalak:
200, 300 és 500 m
A GÖRBE VONALAK AZ IZOHIETÁK - AZOKAT A HELYEKET KÖTIK ÖSSZE, AHOL A CSAPADÉK MENNYISÉGE EGYENLŐ VOLT
SOPRON
BUDAPEST
MISKOLC
NYÍREGYHÁZA
KÉKESTETŐ
DEBRECEN
SZOMBATHELY
PAPA
SZOLNOK
SZENTGOTTHÁRD
ZALAEGERSZEG
KESZTHELY
SIÓFOK
KECSKEMÉT
BÉKÉSCSABA
NAGYKANIZSA
PAKS
SZEGED
BAJA
PÉCS
0 50 100 km

1990. x. 17. 07 h-ig az utolsó 24 óra adatai						Előző nap napos órái
állomás	csapadék (mm)		max. hőmérséklet	min. hőmérséklet	rad. min.	
Győr	.	≈	21	7	5	9
Kapuvár	.	⊂	22	6	4	7
Mosonmagyaróvár	.	≈	21	9	4	9
Rajka	.		20	8	6	
Sopron	.	⊂	20	7	3	8
Sopronhorpács	.	⊂	21	6	4	8
Káld	.	⊂	21	4	3	
Körmend	.	≡	22	6	6	
Szentgotthárd	.	⊂	20	6	3	8
Szombathely	.	⊂	20	6	3	8
Lenti	.	≈	20	5	3	
Letenye	.	⊂	21	2	2	
Nagykanizsa	.	≡	20	3	2	8
Zalaegerszeg	.	⊂	21	4	3	9
Farkasgyepű	.		19	8	5	
Keszthely	.	⊂	18	11	8	9
Mencshely	.	≈	19	8	4	9
Pápa	.	⊂	22	5	3	9
Sümeg	.	⊂	21	8	7	
Tihany	.	⊂	20	9	9	
Veszprém	.	⊂	19	5	2	8
Zirc	.	⊂	18	6	1	
Fonyód	.		19	7	5	
Homokszt. györgy	.	⊂	21	8	2	6
Kaposvár	.	⊂	21	4	-1	9
Marcali	.	⊂	22	5	4	
Siófok	.	⊂	21	7	4	9
Somogyszob	.	⊂	21	6	3	
Tab	—		—	—	—	
Bábolna	.	⊂	21	5	-1	
Esztergom	.	⊂	21	6	1	
Kisbér	.		22	7	0	
Komárom	.	⊂	21	6	4	
Tatabánya	—		—	—	—	
Alcsútdoboz	.	≡	21	5	0	
Dunaújváros	.	⊂	22	6	5	
Martonvásár	.	⊂	19	8	1	
Mór	.	≈	20	10	9	
Sárbogárd	.	≈	19	8	8	
Székesfehérvár	.		22	7	4	
Iregszemcse	.	⊂	20	5	0	8
Lengyel	.		22	6	4	
Paks	.	⊂	22	-0	-1	10
Szekszárd	.	⊂	21	7	2	
Árpádtető	.		19	8	6	
Mohács	.	≈	22	7	5	
Pécs	.	⊂	21	6	3	10
Siklós	.	⊂	22	9	3	
Szigetvár	.	⊂	23	6	6	
Budaörs	.	⊂	21	4	2	
Bp. Lőrinc	.	≈	20	7	1	10
Bp. Met. Int.	.	≈	22	8	—	9
Bp. Szab. hegy	.	≈	18	10	6	
Cegléd	.	≡	22	5	5	
Dobogókő	.		15	8	6	
Gödöllő	.	≡	20	7	3	10
Királyrét	.	⊂	20	2	1	
Monor	—		—	—	—	—
Nagykáta	.	≡	21	5	5	
Szentendre	.	≡	22	5	5	

1990. x. 17. 07 h-ig az utolsó 24 óra adatai						Előző nap napos órái
állomás	csapadék (mm)		max. hőmérséklet	min. hőmérséklet	rad. min.	
Vác	.	≡	21	3	3	
Vámosmikola	.	≈	21	5	4	8
Baja	.		23	8	3	10
Bácsalmás	.		22	10	3	
Izsák	.		22	5	3	
Kalocsa	.	⊂	23	5	-1	9
Kecskemét	.	≡	21	3	-2	10
Kiskunfélegyháza	.	⊂	22	6	2	
Kiskunhalas	—		—	—	—	
Kunszentmiklós	.	≡	21	4	3	
Tiszakécske	—		—	—	—	
Balassagyarmat	.	≡	21	2	1	
Romhány	.	≡	20	2	0	
Salgótarján	.	≡	21	3	-2	
Eger	.	⊂	20	6	2	9
Galyatető	.		18	9	3	
Gyöngyös	.	⊂	22	6	3	
Kékestető	.		17	8	5	10
Kompolt	.	⊂	20	6	3	9
Lőrinci	—		—	—	—	
Poroszló	.	≡	20	3	2	
Jászapáti	.	≡	22	5	4	
Jászberény	.	≡	19	4	2	
Karcag	.	≡	20	5	3	
Szolnok	.	≡	21	3	3	9
Tiszaroff	.	≡	20	5	4	
Túrkeve	.	≡	22	4	4	9
Kistelek	.	≈	24	2	0	
Makó	.		24	3	1	
Szeged	.	⊂	23	5	2	10
Szentes	.		22	4	3	
Borsodnádasd	.	≡	20	2	-1	
Füged	—		—	—	—	
Hidasnémeti	.	≡	21	3	3	
Jósvafő	.	⊂	21	7	5	8
Lillafüred	.	≈	18	5	4	
Miskolc	.	⊂	18	8	6	8
Putnok	—		—	—	—	
Sárospatak	.	≈	22	6	4	8
Szendrőlád	.	≡	20	5	5	
Tokaj	.	⊂	19	7	7	
Kisvárda	.	≡	23	3	1	7
Mátészalka	.	≈	22	4	3	
Nyíregyháza	.	≈	20	4	2	5
Nyírlugos	—		—	—	—	
Pátyod	.	≡	23	2	1	
Tiszabecs	.	⊂	25	-0	-1	
Vásárosnamény	.	⊂	20	2	2	
Záhony	.	≡	24	3	2	
Berettyóújfalu	.	≡	21	4	2	
Debrecen	.	≡	22	2	0	8
Hajdúdorog	.	≡	19	5	4	
Hortobágy	.	≡	20	6	6	
Körösszakál	.	⊂	22	3	1	
Polgár	.	≡	21	4	3	
Békéscsaba	.	⊏	22	0	-3	10
Mezőhegyes	.		23	8	6	—
Orosháza	.	⊂	22	5	1	
Szarvas	.	≡	22	3	0	10
Szeghalom	.	⊂	22	3	3	

IDŐJÁRÁSI HELYZET

1990. OKTÓBER 17. 00 UTC.

SZTEREOGRAFIKUS VETÜLET
(A 60. SZÉLESSÉGI KÖRÖN HOSSZTARTÓ)

KIADJA: ORSZÁGOS METEOROLÓGIAI SZOLGÁLAT
Kiadásért felel: Barát József, az Országos Meteorológiai Szolgálat elnöke – Készült: az Országos Meteorológiai Szolgálat Nyomdájában, Budapest – Felelős vezető: Máthé Gyuláné – Munkaszám 90.521. – Szerkesztésért felel: Kapovits Albert, a Központi Előrejelző Intézet igazgatója

Készíti: a KEI Rövidtávú Előrejelző Osztálya – Szakmai felelős: Németh Lajos osztályvezető – Megjelenik naponként
Megrendelhető: 1024 Budapest, II., Kitaibel Pál utca 1. – Pénzügyi Osztály – Telefon: 353-500
Jelmagyarázat a havi mellékletben

IDŐJÁRÁSI NAPIJELENTÉS

ЕЖЕДНЕВНЫЙ МЕТЕОРОЛОГИЧЕСКИЙ БЮЛЛЕТЕНЬ • DAILY WEATHER REPORT
BULLETIN QUOTIDIEN DE TEMPS • TÄGLICHER WETTERBERICHT

103. évfolyam 291. szám + Budapest + 1990. október 18. csütörtök

Az időjárási helyzet és a várható időjárás:

Dél- és Közép-Európa nagy részén – a hajnali, reggeli pára és köd megszűnését – túlnyomóan napos, szép őszi idő követi. A Földközi-tenger partján a csúcshőmérséklet sokfelé meghaladja a 25 fokot. Ugyanakkor a kontinens más vidékein változékony az időjárás. A La-Manche csatorna feletti középponttal ciklon örvénylik. Hatására Nyugat-Európában gyakran erősen felhős az ég, és többfelé esik az eső, zápor, helyenként zivatar is előfordul. Szintén változékony, esős és szeles idő van Északkelet-Európában. Valószínű, hogy az elkövetkező időszakban a Kárpát-medencébe déli áramlással továbbra is enyhe levegő érkezik.

Magyarországon szerdán a köd feloszlását jobbára napos idő követte. Záporról nem érkezett jelentés. Szerdán a csúcshőmérséklet általában 18 - 23 fok között volt. Csütörtök reggelre pedig jobbára 2 - 7 fokig hűlt le a levegő. Helyenként gyenge talajmenti fagy is kialakult. Ma délelőtt az ország nagy részén folytatódott a túlnyomóan napos idő. A hőmérséklet 11 órakor az országban általában 14 - 19 fok között váltakozott.

Ma 12 órakor Budapesten a hőmérséklet 16 fok, a tengerszintre átszámított légnyomás 1017 hPa, gyengén süllyed.

Várható időjárás péntek estig:

Péntek estig az országban több-kevesebb napsütés mindenütt várható. Főként nyugaton növekszik meg időnként erősen a felhőzet, szórványosan eső valószínű.
A gyakran megélénkülő délkeleti, déli szél elsősorban a Dunántúlon helyenként megerősödik.
Éjszaka, reggel elszórtan köd képződik, amelynek nagy része még kora délelőtt feloszlik.
A várható legalacsonyabb éjszakai hőmérséklet általában 4 - 9 fok között lesz, helyenként gyenge talajmenti fagy is várható.
legmagasabb nappali hőmérséklet pénteken 18 - 23 fok között alakul.

Bozóki István s. k.

Távolabbi kilátások szombattól – keddig:

Kissé változékonyabb idő várható. Többször megnövekvő felhőzetből záporesők, kisebb esők is kialakulhatnak. Hajnalonként párás, helyenként ködös lesz a levegő.
A legalacsonyabb hajnali hőmérséklet eleinte +5, +10 majd +3, +8 fok között,
a legmagasabb nappali hőmérséklet eleinte 15, 20 majd 13, 18 fok között alakul.
Jelentős mennyiségű (legalább napi 5 mm) csapadék az ország területének 10 százalékán várható.

Középtávú Előrejelző Csoport

A hőmérséklet napi középértéke és eltérése a sokévi átlagtól (Budapest belterületén):

1990. október 17.	12,8°C	+2,3°C

1871 óta ezen a napon Budapesten előfordult

legmagasabb hőmérséklet:	25,8°C (1953)
legalacsonyabb hőmérséklet:	-0,1°C (1899)

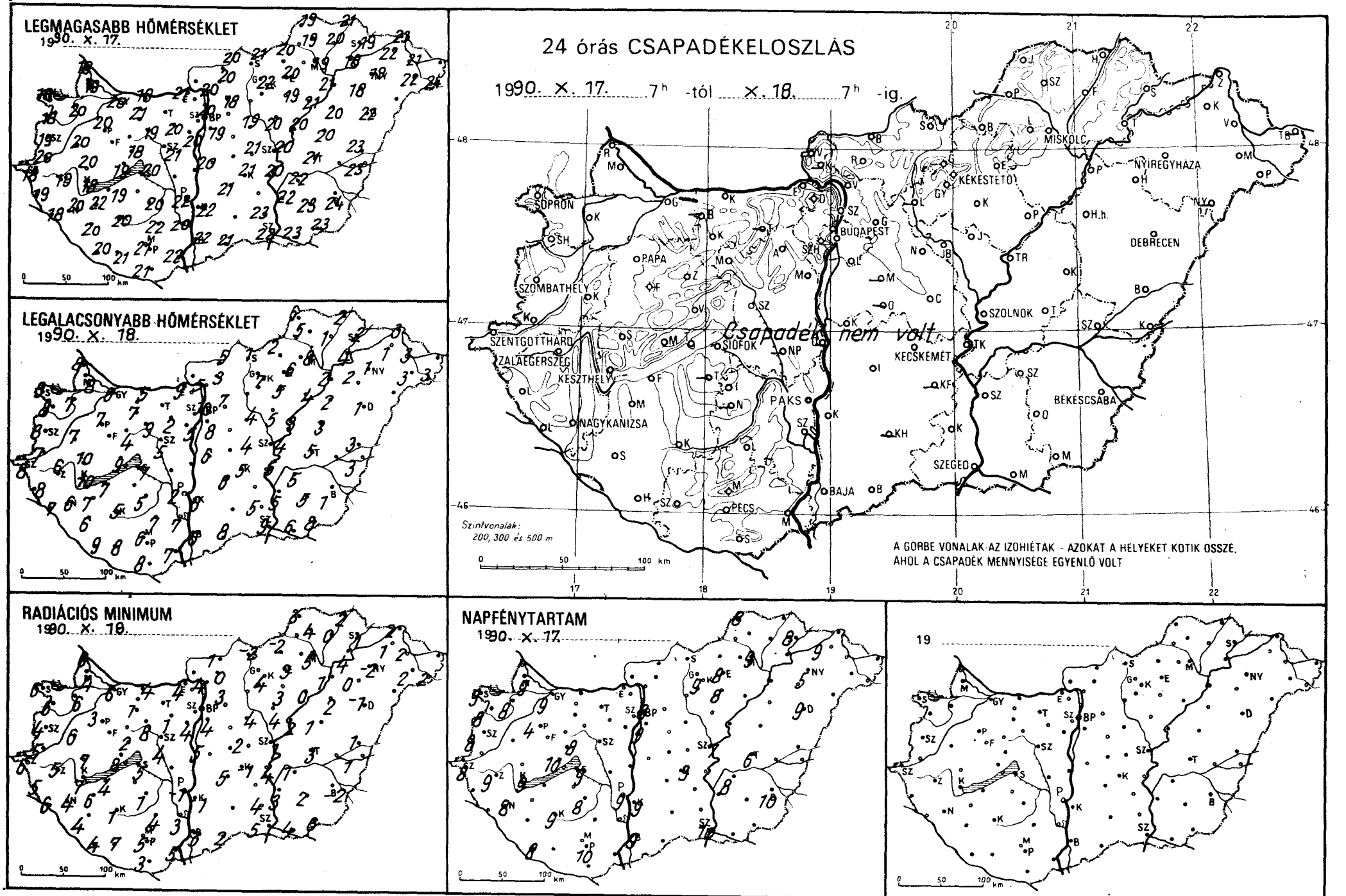
LEGMAGASABB HŐMÉRSÉKLET
1990. X. 17.
LEGALACSONYABB HŐMÉRSÉKLET
1990. X. 18.
RADIÁCIÓS MINIMUM
1990. X. 18.
NAPFÉNYTARTAM
1990. X. 17.
24 órás CSAPADÉKELOSZLÁS
1990. X. 17. 7h -tól X. 18. 7h -ig.
Csapadék nem volt.
Szintvonalak:
200, 300 és 500 m
A GÖRBE VONALAK AZ IZOHIÉTÁK - AZOKAT A HELYEKET KÖTIK ÖSSZE,
AHOL A CSAPADÉK MENNYISÉGE EGYENLŐ VOLT
SOPRON
BUDAPEST
MISKOLC
NYIREGYHAZA
KÉKESTETŐ
DEBRECEN
SZOMBATHELY
PAPA
SZENTGOTTHÁRD
ZALAEGERSZEG
KESZTHELY
SIÓFOK
NAGYKANIZSA
PAKS
KECSKEMÉT
SZOLNOK
BÉKÉSCSABA
SZEGED
BAJA
PÉCS
0 50 100 km

1990.X.18. 07 h-ig az utolsó 24 óra adatai						Előző nap napos órái
állomás	csapadék (mm)		max. hőmérséklet	min. hőmérséklet	rad. min.	
Győr	.		20	6	6	9
Kapuvár	.	⊃	20	7	6	8
Mosonmagyaróvár	.	=	19	8	4	9
Rajka	.		19	8	6	
Sopron	.	⊃	18	9	6	9
Sopronhorpács	.	⊃	18	8	6	8
Káld	.	⊃	20	7	6	
Körmend	.	⊃	20	7	5	
Szentgotthárd	.	⊃	18	8	6	8
Szombathely	.	⊃	19	8	4	8
Lenti	.	≡	19	8	5	
Letenye	.	⊃	18	7	6	
Nagykanizsa	.	≡	20	6	4	8
Zalaegerszeg	.	≡	19	6	5	9
Farkasgyepű	.		19	8	5	
Keszthely	.	⊃	18	10	7	9
Mencshely	.	=	17	7	4	10
Pápa	.	⊃	20	7	3	4
Sümeg	.		20	10	7	
Tihany	.	⊃	19	9	8	
Veszprém	.	⊃	18	4	2	8
Zirc	.	⊃	16	6	1	
Fonyód	.	⊃	19	7	4	
Homokszt. györgy	.	⊃	20	9	4	8
Kaposvár	.	⊃	20	5	1	9
Marcali	.	⊃	22	7	6	
Siófok	.		20	7	5	9
Somogyszob	.	⊃	20	6	4	
Tab	–		–	–	–	
Bábolna	–		–	–	–	
Esztergom	.	⊃	21	9	4	
Kisbér	.		21	7	1	
Komárom	.	⊃	18	5	4	
Tatabánya	–		–	–	–	
Alcsútdoboz	.	⊃	20	2	1	
Dunaújváros	–		–	–	–	
Martonvásár	.	⊃	20	5	4	
Mór	.	≡	19	9	8	
Sárbogárd	–		–	–	–	
Székesfehérvár	.		21	5	4	
Iregszemcse	.	⊃	20	5	1	8
Lengyel	.		22	7	4	
Paks	.	⊃	22	2	-1	9
Szekszárd	.	⊃	20	7	3	
Árpádtető	.		18	8	7	
Mohács	.	≡	22	7	5	
Pécs	.	⊃	21	6	5	10
Siklós	.	⊃	21	8	3	
Szigetvár	.	⊃	21	8	7	
Budaörs	.	⊃	20	4	1	
Bp. Lőrinc	.	⊃	19	8	4	9
Bp. Met. Int.	.		20	10	–	8
Bp. Szab. hegy	.	=	18	8	6	
Cegléd	.	⊃	21	4	2	
Dobogókő	.		13	7	5	
Gödöllő	.	⊃	18	7	3	–
Királyrét	–		–	–	–	
Monor	–		–	–	–	
Nagykáta	.	≡	19	4	4	
Szentendre	.	=	22	6	5	

1990.X.18. 07 h-ig az utolsó 24 óra adatai						Előző nap napos órái
állomás	csapadék (mm)		max. hőmérséklet	min. hőmérséklet	rad. min.	
Vác	.	≡	20	5	4	
Vámosmikola	–		–	–	–	–
Baja	.	⊃	22	6	3	9
Bácsalmás	.	=	21	8	2	
Izsák	.		21	6	5	
Kalocsa	.	⊃	22	6	-1	9
Kecskemét	.	⊃	21	5	-1	9
Kiskunfélegyháza	–		–	–	–	
Kiskunhalas	–		–	–	–	
Kunszentmiklós	.	≡	20	6	5	
Tiszakécske	.	⊃	20	5	4	
Balassagyarmat	.	⊃	20	5	1	
Romhány	.	⊃	20	3	0	
Salgótarján	.		21	1	-2	
Eger	.	⊃	20	6	3	8
Galyatető	.		16	6	4	
Gyöngyös	.	⊃	22	7	4	
Kékestető	.		15	7	6	9
Kompolt	.	⊃	19	5	3	8
Lőrinci	–		–	–	–	
Poroszló	.	⊃	21	4	0	
Jászapáti	.	≡	20	5	4	
Jászberény	.	⊃	18	4	2	
Karcag	.	≡	20	3	1	
Szolnok	.	≡	20	4	1	7
Tiszaroff	.	≡	20	3	2	
Túrkeve	.	≡	21	5	3	6
Kistelek	.	=	23	5	4	
Makó	.		23	6	4	
Szeged	.		22	9	5	10
Szentes	.		22	5	3	
Borsodnádasd	.	≡	20	2	-2	
Füged	.	≡	20	1	0	
Hidasnémeti	.	≡	21	2	2	
Jósvafő	.	⊃	19	6	3	8
Lillafüred	.	=	17	4	3	
Miskolc	.	=	19	8	5	9
Putnok	–		–	–	–	
Sárospatak	.	=	19	2	1	8
Szendrőlád	.	≡	19	5	4	
Tokaj	.	⊃	18	4	4	
Kisvárda	.	≡	22	1	1	9
Mátészalka	.	⊃	22	3	2	
Nyíregyháza	.	≡	19	1	-2	5
Nyírlugos	–		–	–	–	
Pátyod	.	⊃	24	3	2	
Tiszabecs	–		–	–	–	
Vásárosnamény	.	⊃	21	3	2	
Záhony	.	⊃	23	3	2	
Berettyóújfalu	.		23	3	1	
Debrecen	.	≡	22	1	-1	9
Hajdúdorog	.	≡	18	2	0	
Hortobágy	.	≡	20	2	2	
Körösszakál	.	⊃	23	3	1	
Polgár	.	≡	21	2	1	
Békéscsaba	.	⊂	24	1	-2	10
Mezőhegyes	.	⊃	23	8	6	–
Orosháza	.	⊃	23	5	2	
Szarvas	.	=	22	5	1	8
Szeghalom	–		–	–	–	

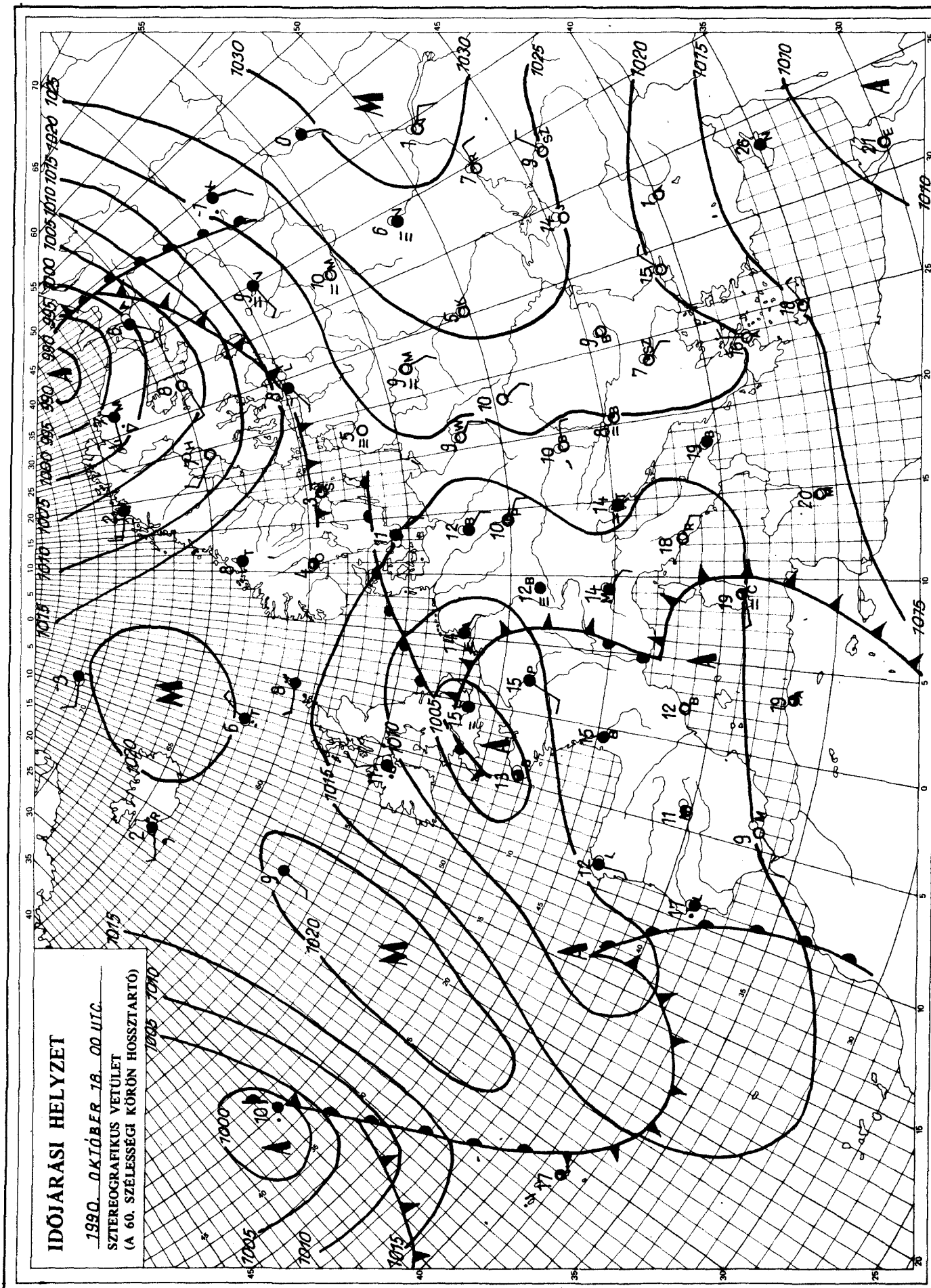

KIADJA: ORSZÁGOS METEOROLÓGIAI SZOLGÁLAT
Kiadásért felel: Barát József, az Országos Meteorológiai Szolgálat elnöke – Készült: az Országos Meteorológiai Szolgálat Nyomdájában, Budapest – Felelős vezető: Máthé Gyuláné – Munkaszám: 90.522 – Szerkesztésért felel: Kapovits Albert, a Központi Előrejelző Intézet igazgatója

Készíti: a KEI Rövidtávú Előrejelző Osztálya – Szakmai felelős: Németh Lajos osztályvezető – Megjelenik naponként
Megrendelhető: 1024 Budapest, II., Kitaibel Pál utca 1. – Pénzügyi Osztály – Telefon: 353-500
Jelmagyarázat a havi mellékletben

IDŐJÁRÁSI NAPIJELENTÉS

ЕЖЕДНЕВНЫЙ МЕТЕОРОЛОГИЧЕСКИЙ БЮЛЛЕТЕНЬ • DAILY WEATHER REPORT
BULLETIN QUOTIDIEN DE TEMPS • TÄGLICHER WETTERBERICHT

103. évfolyam 292. szám + Budapest + 1990. október 19. péntek

Az időjárási helyzet és a várható időjárás:

A Kelet-Európai-síkság területén a leszálló, szárító hatású légmozgások alakítják az időjárást, ott hajnalonként párás, ködös a levegő, de napközben több órán át süt a Nap. A Nyugat-Európa felett kialakult több középpontú ciklonrendszer területén elmosódott frontzóna található. Mivel Közép-Európa térségében délnyugati az áramlás, hazánk térsége fölé enyhe, de egyre nedvesebb léghullámok tartanak, ezért változékonyabbá válik időjárásunk.

Hazánkban csütörtökön országszerte több órán át sütött a Nap, a Dunántúlon időnként megnövekvő felhőzetből csupán néhol alakult ki jelentéktelen eső, zápor. A hőmérséklet csúcsértéke 17 és 23 fok között alakult. Ma hajnalra ismét sokfelé köd képződött, a keleti megyékben 2, 8, másutt 10 fok körül alakult a minimumhőmérséklet. Ma délelőtt változóan felhős volt az ég, néhol gyenge zápor is kialakult. A ködfoltok a déli órákra mindenütt megszűntek. A hőmérséklet 11 órakor szeszélyes területi eloszlásban 12 és 22 fok között alakult.

Ma 12 órakor Budapesten a hőmérséklet 14 fok, a tengerszintre átszámított légnyomás 1015 hPa, alig változik.

Várható időjárás szombat estig:

Ma (pénteken) a változóan felhős ég mellett csak néhol alakul ki eső, záporeső, holnap (szombaton) az egyre gyakrabban megnövekvő felhőzetből főként délen, délnyugaton alakul ki eső.
Hajnalban többfelé párássá válik a levegő, foltokban köd képződik.
A déli szél napközben időnként megélénkül.
A hőmérséklet reggel keleten 5, másutt 10 fok körül lesz.
Szombaton délután 15 és 20 fok között alakul a hőmérséklet.

Pálóczi Györgyi s. k.

A hőmérséklet napi középértéke és eltérése a sokévi átlagtól (Budapest belterületén):

1990. október 18.	13,3°C	+2,8°C

1871 óta ezen a napon Budapesten előfordult

legmagasabb hőmérséklet:	27,0°C (1953)
legalacsonyabb hőmérséklet:	0,2°C (1911, 1970)

LEGMAGASABB HŐMÉRSÉKLET

1990. X. 18.

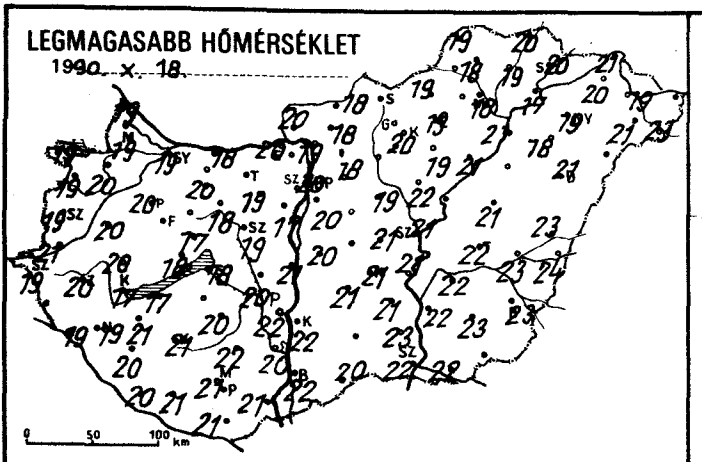

LEGALACSONYABB HŐMÉRSÉKLET

1990. X. 19.

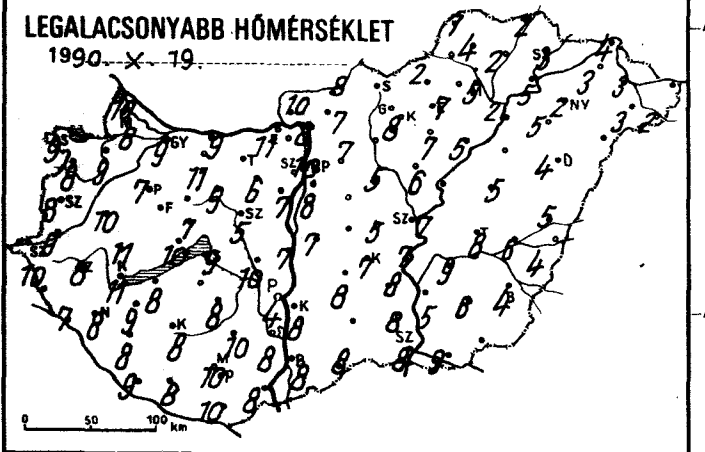

24 órás CSAPADÉKELOSZLÁS

1990. X. 18. 7h -tól X. 19. 7h -ig.



RADIÁCIÓS MINIMUM

1990. X. 19.

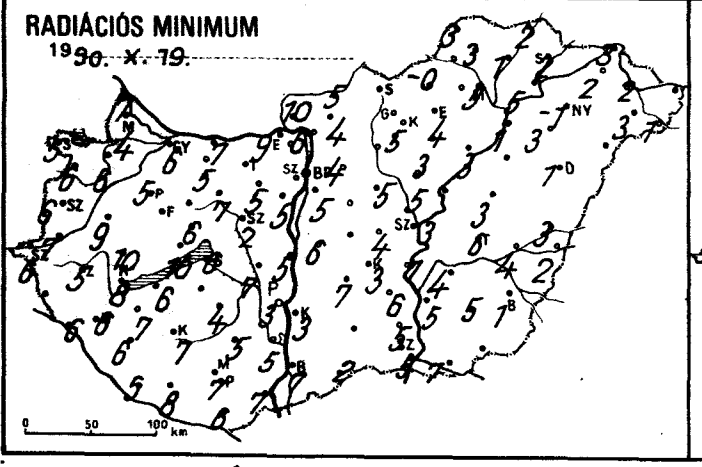

NAPFÉNYTARTAM

1990. X. 18.

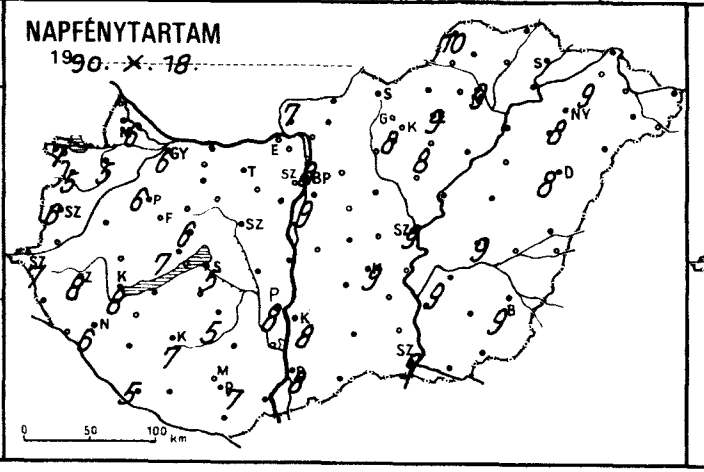

19

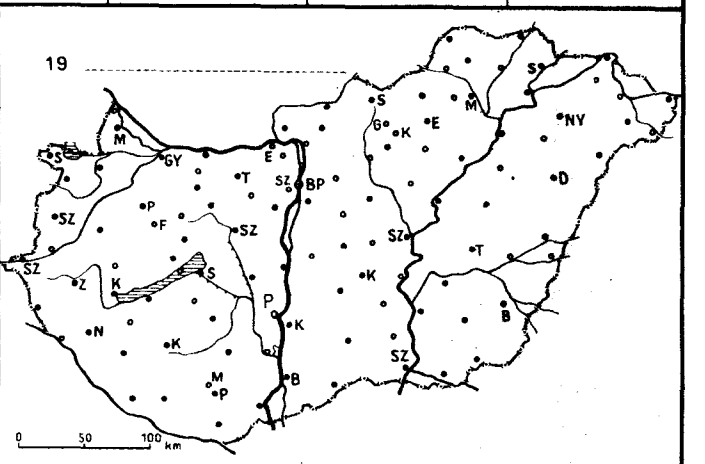

19 90.X.19.07 h-ig az utolsó 24 óra adatai						Előző nap napos órái	19 90.X.19.07 h-ig az utolsó 24 óra adatai						Előző nap napos órái
állomás	csapadék (mm)		max. hőmérséklet	min. hőmérséklet	rad. min.		állomás	csapadék (mm)		max. hőmérséklet	min. hőmérséklet	rad. min.	
Győr	.	⌓	19	9	6	6	Vác	.	⌓	19	8	6	
Kapuvár	.	⌓	20	9	6	5	Vámosmikola	.	=	20	10	10	7
Mosonmagyaróvár	ny	, =	19	8	4	6	Baja	.		22	8	7	8
Rajka	.		19	10	7		Bácsalmás	.	=	20	8	2	
Sopron	.	⌓	19	9	5	7	Izsák	.		21	8	7	
Sopronhorpács	ny	⌓	19	8	6	5	Kalocsa	.	⌓	22	8	3	8
Káld	.	⌓	20	10	9		Kecskemét	.	⌓	21	7	3	9
Körmend	.	≡	21	9	7		Kiskunfélegyháza	.		21	8	6	
Szentgotthárd	.	≡	19	10	6	7	Kiskunhalas	–		–	–	–	
Szombathely	.	⌓	19	8	6	6	Kunszentmiklós	.	=	20	7	6	
Lenti	–		–	–	–		Tiszakécske	.	⌓	21	7	7	
Letenye	.	=	19	7	6		Balassagyarmat	.	⌓	18	8	5	
Nagykanizsa	.	⌓	19	8	6	6	Romhány	.	=	18	7	4	
Zalaegerszeg	.	=	20	8	5	8	Salgótarján	–		–	–	–	
Farkasgyepű	.		18	9	6		Eger	.	=	19	7	4	9
Keszthely	.	⌓	17	11	8	8	Galyatető	–		–	–	–	
Mencshely	.	=	17	10	5	7	Gyöngyös	.	⌓	20	8	5	
Pápa	.	⌓	20	7	5	6	Kékestető	.		13	9	7	8
Sümeg	.		20	11	10		Kompolt	.	⌓	19	7	3	8
Tihany	.		18	10	10		Lőrinci	–		–	–	–	
Veszprém	.	⌓	17	7	6	6	Poroszló	.	⌓	21	5	3	
Zirc	.	⌓	16	8	4		Jászapáti	.	=	22	6	5	
Fonyód	.	=	17	8	6		Jászberény	.	⌓	20	6	4	
Homokszt. györgy	.	⌓	20	9	5	5	Karcag	.	=	21	5	3	
Kaposvár	1	⌓	21	8	7	7	Szolnok	.	⌓	21	7	3	9
Marcali	.	⌓	21	9	7		Tiszaroff	.	=	21	5	3	
Siófok	.	⌓	18	9	6	5	Túrkeve	.		22	8	6	9
Somogyszob	ny	≡	20	8	6		Kistelek	.	=	23	8	5	
Tab	–		–	–	–		Makó	.		22	9	7	
Bábolna	.	⌓	19	8	4		Szeged	.		22	8	5	9
Esztergom	.		20	11	9		Szentes	.		22	5	5	
Kisbér	.		20	11	5		Borsodnádasd	.	⌓	19	2	-0	
Komárom	.	⌓	18	9	7		Füged	.	=	19	2	1	
Tatabánya	–		–	–	–		Hidasnémeti	.	=	20	2	2	
Alcsútdoboz	.	⌓	19	6	5		Jósvafő	.	⌓	19	7	3	10
Dunaújváros	.	⌓	21	7	5		Lillafüred	.	=	19	5	4	
Martonvásár	.	⌓	17	7	5		Miskolc	.	⌓	18	5	5	9
Mór	.	=	18	9	7		Putnok	–		–	–	–	
Sárbogárd	.	=	20	10	7		Sárospatak	.	=	20	3	2	
Székesfehérvár	.		19	5	2		Szendrőlád	.	⌓	18	4	3	
Iregszemcse	.	⌓	20	8	4	5	Tokaj	.	⌓	17	5	5	
Lengyel	.		22	10	5		Kisvárda	.	=	20	3	2	9
Paks	.	⌓	22	4	3	8	Mátészalka	.	⌓	21	3	3	
Szekszárd	.	⌓	20	8	5		Nyíregyháza	.	=	19	2	-1	8
Árpádtető	.		18	13	9		Nyírlugos	–		–	–	–	
Mohács	.	=	21	8	7		Pátyod	.	⌓	23	2	1	
Pécs	.	⌓	21	10	7	7	Tiszabecs	–		–	–	–	
Siklós	.	⌓	21	10	6		Vásárosnamény	.	⌓	19	3	2	
Szigetvár	.	⌓	21	8	8		Záhony	.		21	4	3	
Budaörs	.	⌓	20	7	5		Berettyóújfalu	.	⌓	23	5	3	
Bp. Lőrinc	.	⌓	20	8	5	9	Debrecen	.	=	21	4	1	8
Bp. Met. Int.	.	=	20	10	–	8	Hajdúdorog	.	=	18	5	3	
Bp. Szab. hegy	.	=	15	8	5		Hortobágy	–		–	–	–	
Cegléd	.	⌓	21	5	4		Körösszakál	.	⌓	24	4	2	
Dobogókő	.		13	10	9		Polgár	.	=	21	2	1	
Gödöllő	.	⌓	18	7	4	–	Békéscsaba	.	⌓	23	4	1	9
Királyrét	.	⌓	19	3	1		Mezőhegyes	–		–	–	–	–
Monor	–		–	–	–		Orosháza	.	⌓	23	6	5	
Nagykáta	.	⌓	19	5	5		Szarvas	.	⌓	22	9	4	9
Szentendre	.	=	20	9	7		Szeghalom	.		23	6	4	

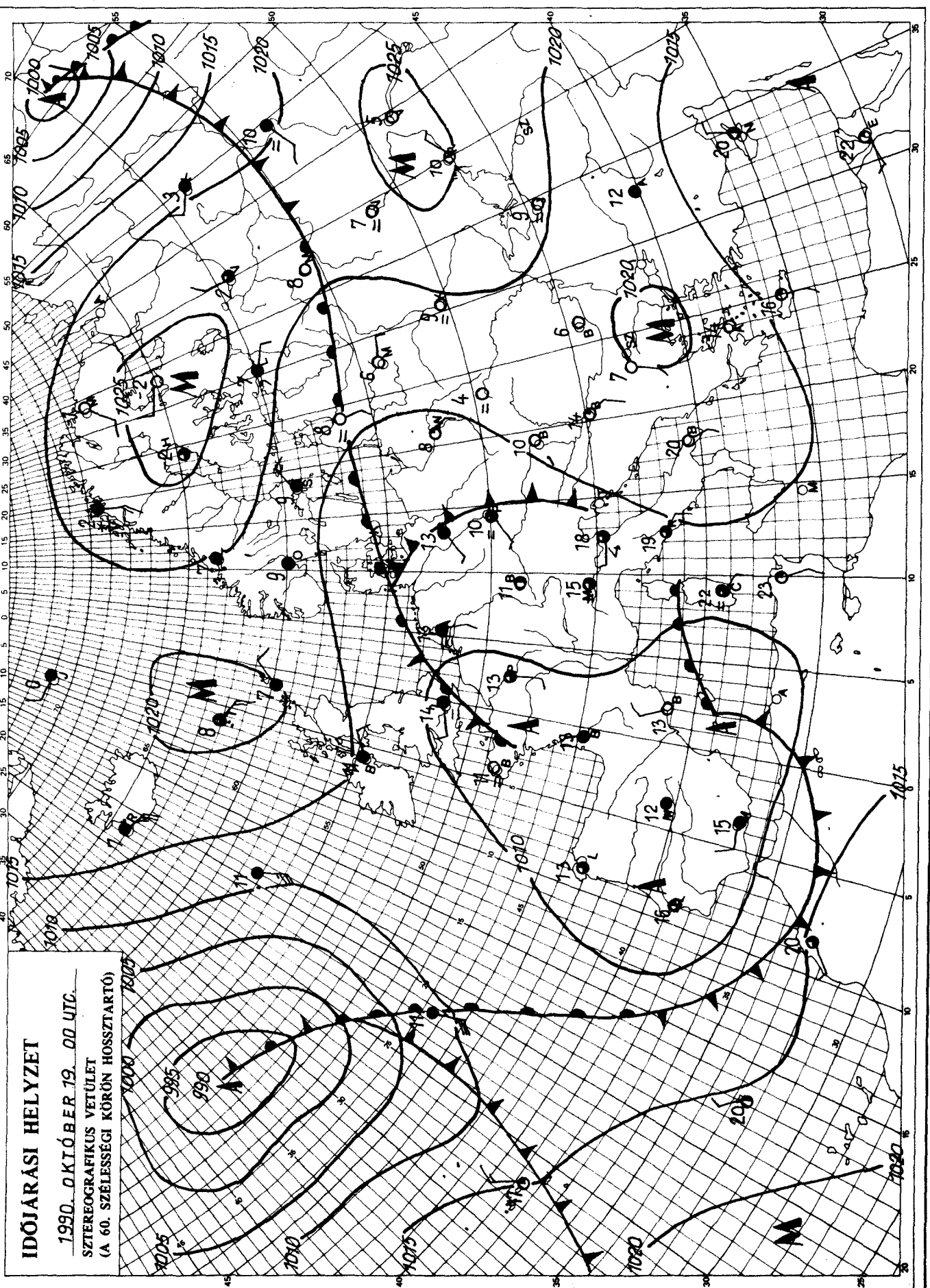

KIADJA: ORSZÁGOS METEOROLÓGIAI SZOLGÁLAT
Kiadásért felel: Baráth József, az Országos Meteorológiai Szolgálat elnöke — Készült: az Országos Meteorológiai Szolgálat Nyomdájában, Budapest — Felelős vezető: Máthé Gyuláné — Munkaszám: 90.923. — Szerkesztésért felel: Kapovits Albert, a Központi Előrejelző Intézet igazgatója

Készíti: a KEI Rövidtávú Előrejelző Osztálya — Szakmai felelős: Németh Lajos osztályvezető — Megjelenik naponként
Megrendelhető: 1024 Budapest, II., Kitaibel Pál utca 1. — Pénzügyi Osztály — Telefon: 353-500
Jelmagyarázat a havi mellékletben

IDŐJÁRÁSI NAPIJELENTÉS

ЕЖЕДНЕВНЫЙ МЕТЕОРОЛОГИЧЕСКИЙ БЮЛЛЕТЕНЬ • DAILY WEATHER REPORT
BULLETIN QUOTIDIEN DE TEMPS • TÄGLICHER WETTERBERICHT

103. évfolyam 293. szám + Budapest + 1990. október 20. szombat

Az időjárási helyzet és a várható időjárás:

Nyugat-, illetve Délkelet-Európában többnyire csendes, sokfelé párás, változóan felhős idő van, számottevő csapadék nélkül. A Kelet-Európai-síkság, valamint az Appennini-félsziget felett ciklon örvénylik. Áramlási rendszerükben a Kárpát-medence fölé nagy nedvességtartalmú, eleinte még viszonylag enyhe, majd egyre hidegebb levegő érkezik. Emiatt hazánkban erős lehűlésre, jelentősebb csapadékra, szeles időre kell számítani.

Magyarországon pénteken változóan felhős idő volt, néhol gyenge esővel. A hőmérséklet csúcsértéke északon általában 15 és 20, a déli országrészben 20, 25 fok között alakult. Éjszaka erősen megnövekedett a felhőzet és sokfelé eleredt az eső. A ma reggel 7 óráig lehullott csapadék mennyisége csapadéknyom és 6 mm között volt. Hajnalra az ország nagy részén 8, 13 fokig hűlt le a levegő. Délelőtt jobbára erősen felhős idő volt, főleg a Dunántúlon esett többfelé az eső. 11 órakor általában 12, 17 fokot mértek.

Ma 12 órakor Budapesten a hőmérséklet 16 fok, a tengerszintre átszámított légnyomás 1011 hPa, gyengén süllyed.

Várható időjárásá vasárnap estig:

Erős lehűlésre kell számítani.
Eleinte többnyire erősen felhős idő várható, sokfelé ismétlődő esővel. Vasárnap délutántól észak felől csökkenni kezd a felhőzet, és a felhőátvonuláskból az északi hegyvidék területén előfordulhat hózápor.
Az északi, északkeleti szél megerősödik, vasárnap napközben időnként viharos lesz.
A legalacsonyabb éjszakai hőmérséklet: 6 és 11,
a legmagasabb nappali hőmérséklet vasárnap általában 9 és 14 fok között alakul.

Jenki Szilvia s. k.

Távolabbi kilátások hétfőtől – csütörtökig:

Eleinte szeles lesz az idő, majd a szél gyengül. Általában kevés lesz a felhő, sok a napsütés. Hajnalban, reggel párás lesz a levegő, az időszak végén köd is lehet.
A legalacsonyabb hajnali hőmérséklet hétfőn 0, +5 majd -3, +2 fok között várható.
A legmagasabb nappali hőmérséklet 9, 14 fok között alakul.
Jelentős mennyiségű (legalább napi 5 mm) csapadék az ország területén nem várható.

Középtávú Előrejelző Csoport

A hőmérséklet napi középértéke és eltérése a sokévi átlagtól (Budapest belterületén):

1990. október 19.	12,3°C	+2,0°C

1871 óta ezen a napon Budapesten előfordult

legmagasabb hőmérséklet:	25,2°C (1954)
legalacsonyabb hőmérséklet:	-0,7°C (1911)

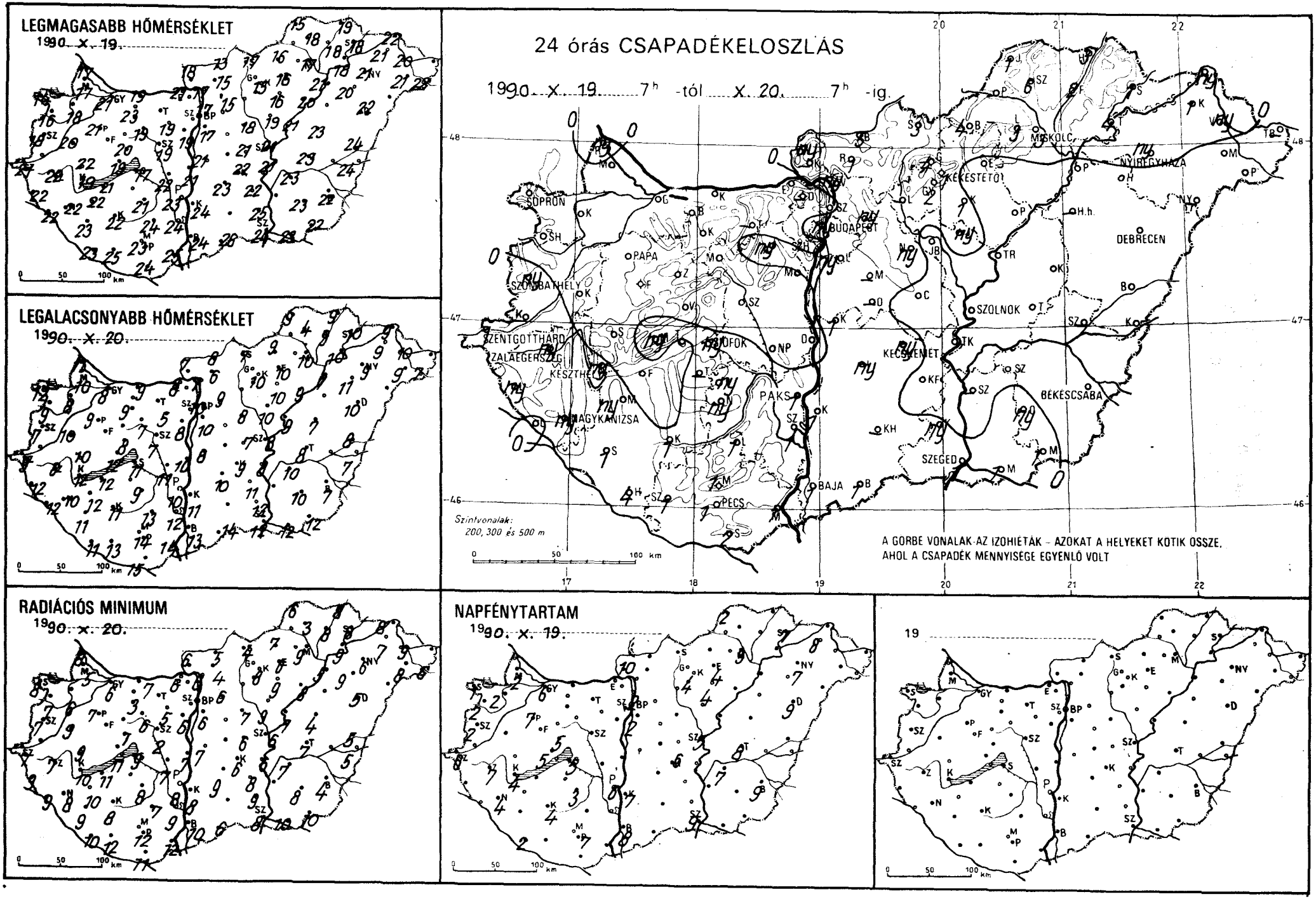
LEGMAGASABB HŐMÉRSÉKLET
1990. X. 19.
LEGALACSONYABB HŐMÉRSÉKLET
1990. X. 20.
RADIÁCIÓS MINIMUM
1990. X. 20.
NAPFÉNYTARTAM
1990. X. 19.
24 órás CSAPADÉKELOSZLÁS
1990. X. 19. 7h -tól X. 20. 7h -ig.
SOPRON
PAPA
SZOMBATHELY
SZENTGOTTHÁRD
ZALAEGERSZEG
KESZTHELY
NAGYKANIZSA
BUDAPEST
SIÓFOK
PAKS
PÉCS
BAJA
SZEGED
MISKOLC
NYÍREGYHÁZA
KÉKESTETŐ
DEBRECEN
SZOLNOK
KECSKEMÉT
BÉKÉSCSABA
Szintvonalak:
200, 300 és 500 m
A GÖRBE VONALAK AZ IZOHIÉTÁK – AZOKAT A HELYEKET KÖTIK ÖSSZE,
AHOL A CSAPADÉK MENNYISÉGE EGYENLŐ VOLT

19 90.X.20.07 h-ig az utolsó 24 óra adatai						Előző nap napos órái
állomás	csapadék (mm)		max. hőmérséklet	min. hőmérséklet	rad. min.	
Győr	.		21	8	6	6
Kapuvár	.		18	8	6	2
Mosonmagyaróvár	.		17	10	5	2
Rajka	ny		17	11	8	
Sopron	.		14	12	8	1
Sopronhorpács	.		16	9	7	2
Káld	.		20	10	9	
Körmend	–		–	–	–	
Szentgotthárd	1		21	9	7	6
Szombathely	ny		18	7	7	2
Lenti	ny		22	12	9	
Letenye	.		22	12	9	
Nagykanizsa	ny		22	10	8	4
Zalaegerszeg	ny		22	8	7	7
Farkasgyepű	.		19	10	8	
Keszthely	ny		19	12	10	4
Mencshely	ny		19	10	6	5
Pápa	.		21	9	7	7
Sümeg	.		22	10	9	
Tihany	.		19	12	11	
Veszprém	.		20	8	7	5
Zirc	.		18	7	4	
Fonyód	.		21	12	11	
Homokszt. györgy	4		23	11	10	2
Kaposvár	1		22	11	8	4
Marcali	ny		22	12	10	
Siófok	ny		17	11	9	5
Somogyszob	1		23	11	9	
Tab	–		–	–	–	
Bábolna	.		21	8	4	
Esztergom	.		21	8	6	
Kisbér	.		23	9	3	
Komárom	.		19	9	7	
Tatabánya	–		–	–	–	
Alcsútdoboz	ny		19	5	5	
Dunaújváros	.		21	10	7	
Martonvásár	.		19	8	6	
Mór	.		19	7	6	
Sárbogárd	.		22	11	7	
Székesfehérvár	.		19	7	2	
Iregszemcse	ny		21	9	8	3
Lengyel	1		24	13	7	
Paks	1		23	10	8	6
Szekszárd	1		24	12	9	
Árpádtető	1		22	14	12	
Mohács	1		25	14	12	
Pécs	1		23	14	12	7
Siklós	2		24	15	11	
Szigetvár	1		25	13	12	
Budaörs	.		17	9	8	
Bp. Lőrinc	ny		17	10	6	2
Bp. Met. Int.	ny		17	10	–	2
Bp. Szab. hegy	.		16	11	10	
Cegléd	.		21	7	6	
Dobogókő	–		–	–	–	
Gödöllő	ny		15	9	6	–
Királyrét	–		–	–	–	
Monor	–		–	–	–	
Nagykáta	ny		18	8	7	
Szentendre	.		17	8	8	

19 90.X.20.07 h-ig az utolsó 24 óra adatai						Előző nap napos órái
állomás	csapadék (mm)		max. hőmérséklet	min. hőmérséklet	rad. min.	
Vác	ny		17	7	6	
Vámosmikola	ny		18	7	6	10
Baja	1		24	13	10	8
Bácsalmás	1		26	14	6	
Izsák	ny		23	10	9	
Kalocsa	1		24	11	8	7
Kecskemét	ny		22	9	6	6
Kiskunfélegyháza	.		22	11	8	
Kiskunhalas	–		–	–	–	
Kunszentmiklós	1		21	8	7	
Tiszakécske	.		21	8	6	
Balassagyarmat	5		13	8	5	
Romhány	1		15	6	4	
Salgótarján	3		17	7	4	
Eger	.		16	10	6	4
Galyatető	4		16	9	6	
Gyöngyös	2		15	10	8	
Kékestető	1		14	10	8	4
Kompolt	1		16	10	9	4
Lőrinci	–		–	–	–	
Poroszló	.		20	9	8	
Jászapáti	ny		19	10	9	
Jászberény	.		18	8	5	
Karcag	.		23	7	4	
Szolnok	.		21	8	6	5
Tiszaroff	.		21	9	7	
Túrkeve	.		23	8	7	8
Kistelek	ny		25	11	9	
Makó	1		23	12	10	
Szeged	1		24	12	8	9
Szentes	–		–	–	–	
Borsodnádasd	4		16	9	7	
Füged	2		18	9	8	
Hidasnémeti	3		19	9	8	
Jósvafő	1		15	9	6	2
Lillafüred	3		16	7	6	
Miskolc	3		17	10	9	3
Putnok	–		–	–	–	
Sárospatak	1		18	10	8	7
Szendrőlád	6		18	4	3	
Tokaj	4		18	10	9	
Kisvárda	1		21	9	7	8
Mátészalka	.		21	9	8	
Nyíregyháza	ny		21	9	6	7
Nyírlugos	–		–	–	–	
Pátyod	.		22	7	6	
Tiszabecs	–		–	–	–	
Vásárosnamény	ny		20	10	9	
Záhony	ny		22	9	8	
Berettyóújfalu	.		24	8	5	
Debrecen	.		22	10	5	9
Hajdúdorog	.		20	11	9	
Hortobágy	–		–	–	–	
Körösszakál	.		24	7	5	
Polgár	.		21	7	5	
Békéscsaba	.		23	7	4	9
Mezőhegyes	1		22	12	10	–
Orosháza	ny		23	10	8	
Szarvas	.		23	10	7	7
Szeghalom	–		–	–	–	

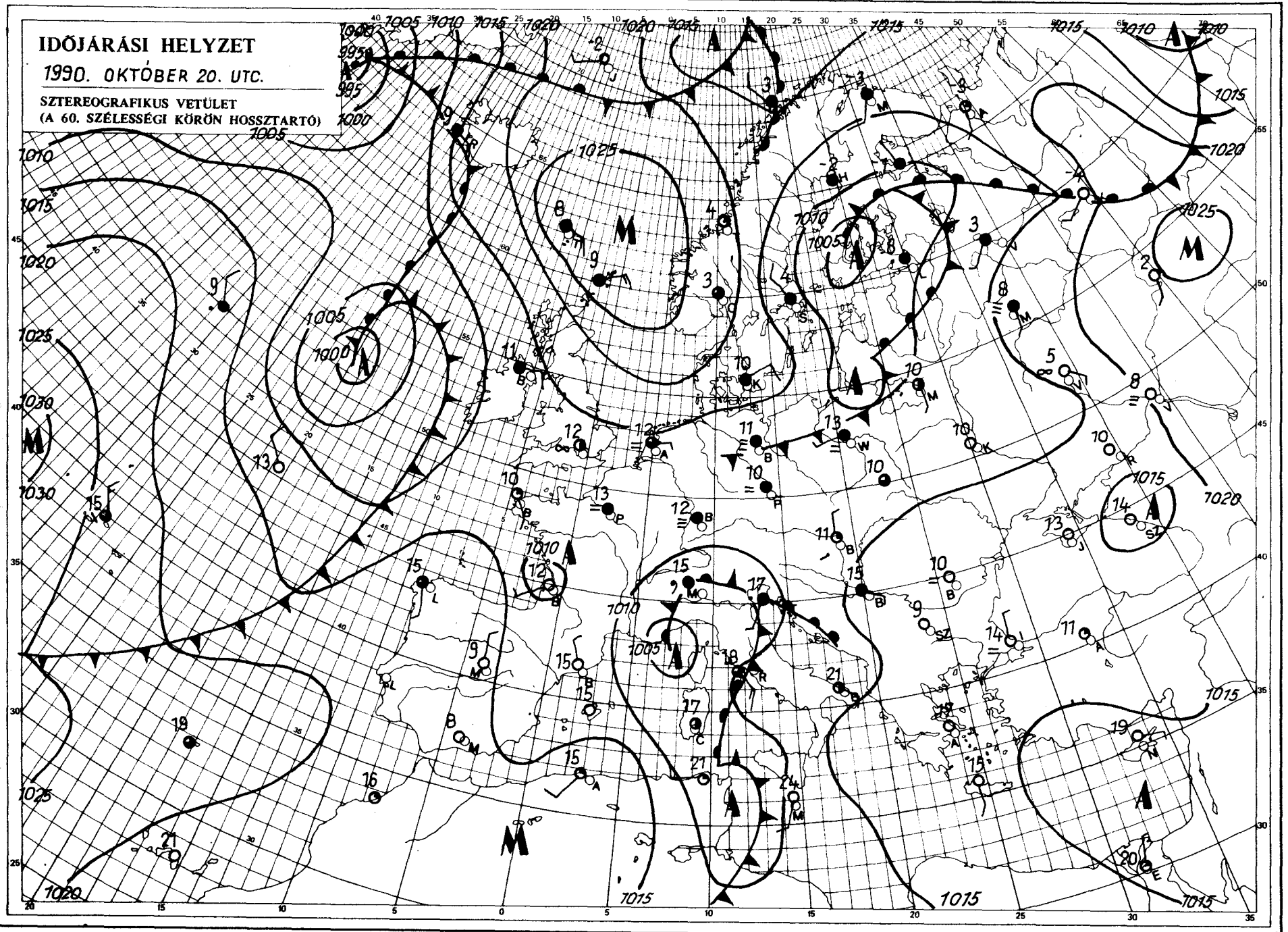

KIADJA: ORSZÁGOS METEOROLÓGIAI SZOLGÁLAT
Kiadásért felel: Baráti József, az Országos Meteorológiai Szolgálat elnöke – Készült: az Országos Meteorológiai Szolgálat Nyomdájában, Budapest — Felelős vezető: Máthé Gyuláné – Munkaszám: [illegible] – Szerkesztésért felel: Kapovits Albert, a Központi Előrejelző Intézet igazgatója.
Készíti: a KEI Rövidítésű Előrejelző Osztálya – Szakmai felelős: Németh Lajos osztályvezető – Megjelenik naponként
Megrendelhető: 1024 Budapest, II., Kitaibel Pál utca 1. – Pénzügyi Osztály – Telefon: 353-500
Jelmagyarázat a havi mellékletben

IDŐJÁRÁSI NAPIJELENTÉS

ЕЖЕДНЕВНЫЙ МЕТЕОРОЛОГИЧЕСКИЙ БЮЛЛЕТЕНЬ • DAILY WEATHER REPORT
• BULLETIN QUOTIDIEN DE TEMPS • TÄGLICHER WETTERBERICHT

103. évfolyam 294. szám + Budapest + 1990. október 21. vasárnap

Az időjárási helyzet és a várható időjárás:

Szárazföldünk nagy részén továbbra is változékony, a délnyugati és északkeleti tájakon ennek ellenére meglehetősen különböző az időjárás. Ami egységes, az a sok felhő, és a gyakori csapadék. Amíg azonban Délnyugat-Európa fölé meleg levegő áramlik, és eső esik, addig Északkelet-Európát sarkvidéki levegő, hózáporok árasztották el. A hideg levegőből a következő napokban a Kárpát-medencébe is jut.

Szombaton hazánk jó részén – a már megkezdődött változás ellenére – még viszonylag enyhe idő volt. Északkeleten 2, 7 órára még kisütött a Nap, másutt borult maradt az ég, és gyakran esett az eső. A hőmérséklet csúcsértéke a Dunántúl nyugati részén csupán 12, 17, másutt az országban viszont még 16, 23 fok között alakult. A csapadékos idő a vasárnapra virradó éjszaka folytatódott, egyedül az Északi-Középhegységben és a Hajdúságban nem eredt el az eső. A reggel 7 óráig lehullott eső mennyisége általában csapadéknyom és 15 mm között volt, a Zalai-dombságon és Belső-Somogyban azonban néhol 20–25 mm-t is mértek. A hőmérséklet reggelre 5, 12 fokig csökkent (hidegebb az északkeleti tájakon volt). Vasárnap délelőtt észak felől felszakadozott a felhőzet, az eső lassanként a déli országrészben is megszűnt. Egyre erősebb lett, sokfelé viharossá fokozódott az északi, északkeleti szél. A hőmérséklet 11 óráig szinte alig emelkedett, még mindig csak 8 és 12 fok között volt.

Ma 12 órakor Budapesten a hőmérséklet 12 fok, a tengerszintre átszámított légnyomás 1016 hPa, mérsékelten emelkedett.

Várható időjárás hétfő estig:

Ma (vasárnap) délen is jelentősen csökken a felhőzet, azután felhőátvonulások lesznek, több órás napsütéssel.
Futó záporeső (a hegyekben néhol hózápor) már csak néhol várható.
A gyakran viharos északi, északkeleti szél holnap napközben is csak kissé mérséklődik.
A legalacsonyabb éjszakai hőmérséklet általában: -1, +4 fok között, néhány tartósan derült és szélcsendes délnyugati tájon kevéssel -1 fok alatt,
a legmagasabb nappali hőmérséklet hétfőn 8 és 13 fok között várható.

Bártfai Erzsébet s. k.

A hőmérséklet napi középértéke és eltérése a sokévi átlagtól (Budapest belterületén):

1990. október 20.	13,6°C	+3,8°C

1871 óta ezen a napon Budapesten előfordult

legmagasabb hőmérséklet:	23,5°C (1943)
legalacsonyabb hőmérséklet:	-1,4°C (1972)

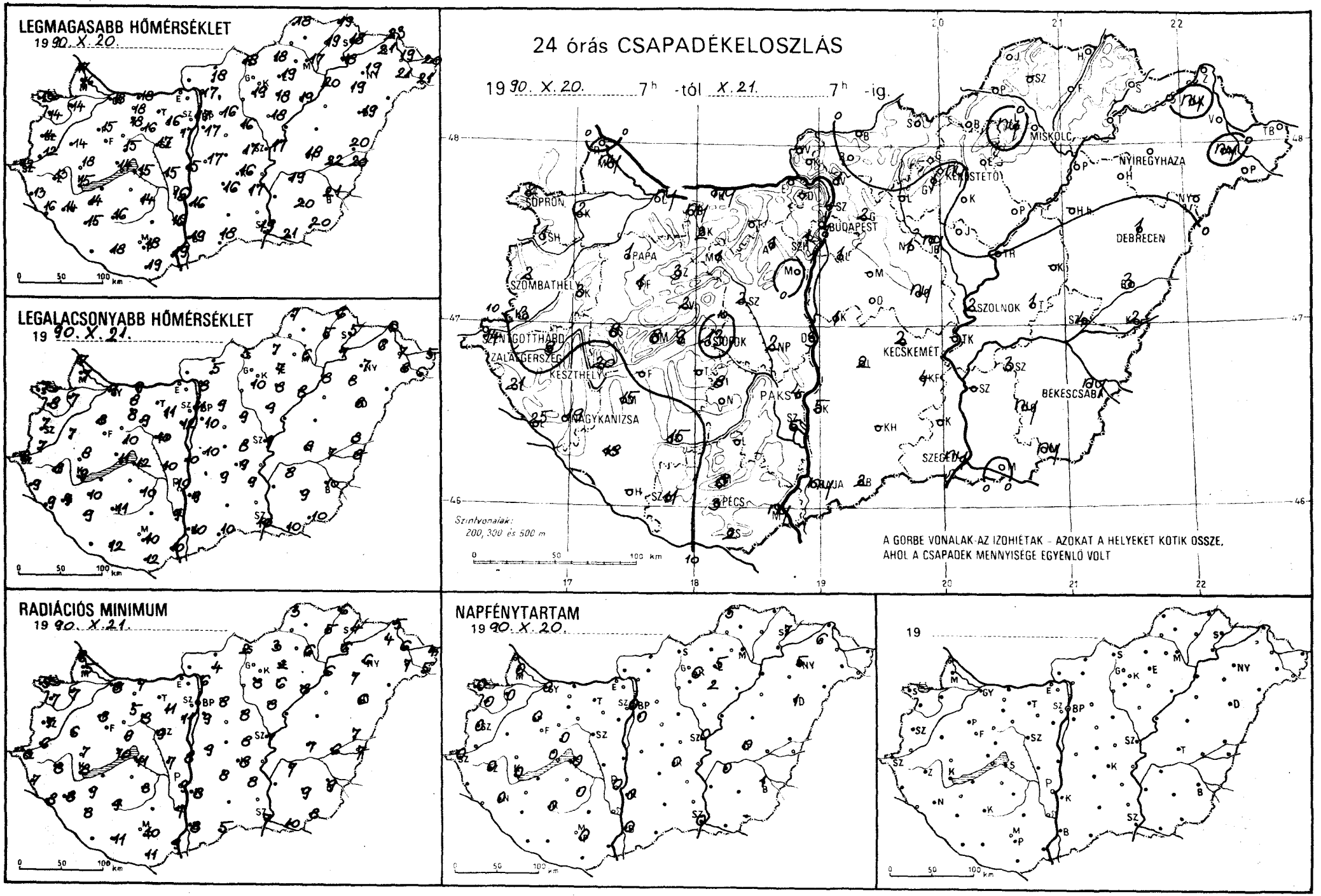
LEGMAGASABB HŐMÉRSÉKLET
1990. X. 20.
LEGALACSONYABB HŐMÉRSÉKLET
1990. X. 21.
24 órás CSAPADÉKELOSZLÁS
1990. X. 20. 7h -tól X. 21. 7h -ig.
SOPRON
PAPA
SZOMBATHELY
NAGYGOTTHÁRD
ZALAEGERSZEG
KESZTHELY
NAGYKANIZSA
BUDAPEST
MISKOLC
NYIREGYHAZA
KEKESTETŐ
DEBRECEN
SZOLNOK
KECSKEMÉT
BÉKÉSCSABA
PAKS
SZEGED
PÉCS
Szintvonalak: 200, 300 és 500 m
A GÖRBE VONALAK AZ IZOHIÉTÁK – AZOKAT A HELYEKET KÖTIK ÖSSZE, AHOL A CSAPADÉK MENNYISÉGE EGYENLŐ VOLT
RADIÁCIÓS MINIMUM
1990. X. 21.
NAPFÉNYTARTAM
1990. X. 20.
19

1990.X.21. 07 h-ig az utolsó 24 óra adatai						Előző nap napos órái
állomás	csapadék (mm)		max. hőmérséklet	min. hőmérséklet	rad. min.	
Győr	ny	≏	18	9	8	0
Kapuvár	2	∴	14	7	7	0
Mosonmagyaróvár	ny	❜ =	16	7	5	0
Rajka	.		17	7	6	
Sopron	2	≏	13	7	5	0
Sopronhorpács	1	≏	14	8	7	0
Káld	3		14	7	6	
Körmend	3		12	7	6	
Szentgotthárd	14	≈	12	8	8	0
Szombathely	2	≡	14	7	7	0
Lenti	21	∴	13	9	7	
Letenye	25	∴	16	9	8	
Nagykanizsa	19	≈	14	9	8	0
Zalaegerszeg	9	≡	13	8	8	0
Farkasgyepű	1		17	9	6	
Keszthely	20	≡	15	9	8	0
Mencshely	8	≈	14	8	6	0
Pápa	1	≡	15	8	8	0
Sümeg	8		18	8	7	
Tihany	9	∴ =	14	11	10	
Veszprém	2	=	15	10	9	0
Zirc	3		15	8	7	
Fonyód	—		—	—	—	
Homokszt. györgy	—		—	—	—	—
Kaposvár	15	≈	16	11	9	0
Marcali	15		14	10	9	
Siófok	13	≈	15	12	11	0
Somogyszob	18		15	9	8	
Tab	—		—	—	—	
Bábolna	ny	∴	18	8	—	
Esztergom	—		—	—	—	
Kisbér	2	❜	18	8	5	
Komárom	ny		18	9	7	
Tatabánya	—		—	—	—	
Alcsútdoboz	1	=	16	11	11	
Dunaújváros	3		15	10	8	
Martonvásár	.	≏	17	12	11	
Mór	1	=	16	9	8	
Sárbogárd	2	=	15	10	7	
Székesfehérvár	2	=	17	10	9	
Iregszemcse	8	=	14	10	8	0
Lengyel	—		—	—	—	
Paks	4	∴ =	16	10	9	0
Szekszárd	6	=	16	9	7	
Árpádtető	8	=	15	8	6	
Mohács	ny	=	19	10	9	
Pécs	3	=	18	10	10	0
Siklós	2	=	19	12	11	
Szigetvár	11	=	18	11	10	
Budaörs	1	=	18	11	8	
Bp. Lőrinc	1	=	17	10	9	0
Bp. Met. Int.	1		17	11	—	0
Bp. Szab. hegy	1	❜	14	8	7	
Cegléd	ny		17	8	8	
Dobogókő	—		—	—	—	
Gödöllő	2	=	16	9	8	—
Királyrét	—		—	—	—	
Monor	—		—	—	—	
Nagykáta	1		16	9	8	
Szentendre	4	=	17	10	9	

1990.X.21. 07 h-ig az utolsó 24 óra adatai						Előző nap napos órái
állomás	csapadék (mm)		max. hőmérséklet	min. hőmérséklet	rad. min.	
Vác	1	≡	17	8	6	
Vámosmikola	—		—	—	—	—
Baja	ny	≡	19	10	8	0
Bácsalmás	2	≈	18	10	5	
Izsák	2	=	16	9	8	
Kalocsa	5		16	9	8	0
Kecskemét	2		16	9	8	0
Kiskunfélegyháza	4		17	9	8	
Kiskunhalas	—		—	—	—	
Kunszentmiklós	1	=	17	10	9	
Tiszakécske	—		—	—	—	
Balassagyarmat	—		—	—	—	
Romhány	.		18	5	4	
Salgótarján	.		18	5	2	.
Eger	.	=	19	7	2	5
Galyatető	.		17	1	0	
Gyöngyös	1		19	10	8	
Kékestető	ny	≡	15	1	1	6
Kompolt	.	≏	18	8	6	2
Lőrinci	—		—	—	—	
Poroszló	.		19	8	8	
Jászapáti	.		18	9	8	
Jászberény	ny	≏	17	9	7	
Karcag	—		—	—	—	
Szolnok	2	≏	17	9	7	0
Tiszaroff	—		—	—	—	
Túrkeve	1		18	8	7	0
Kistelek	—		—	—	—	
Makó	.		21	10	10	
Szeged	ny	≏	19	10	7	0
Szentes	—		—	—	—	
Borsodnádasd	.		18	7	3	
Füged	.		19	5	5	
Hidasnémeti	.		19	6	6	
Jósvafő	.		18	7	3	5
Lillafüred	ny	≏	17	5	4	
Miskolc	.		17	6	6	5
Putnok	—		—	—	—	
Sárospatak	.		18	5	4	7
Szendrőlád	—		—	—	—	
Tokaj	.		18	7	6	
Kisvárda	ny	=	21	6	4	6
Mátészalka	ny	❜ ≏	21	8	7	
Nyíregyháza	.		19	7	6	5
Nyírlugos	—		—	—	—	
Pátyod	.		21	6	5	
Tiszabecs	.	≏	20	5	4	
Vásárosnamény	.	=	19	7	6	
Záhony	.	≏	23	6	5	
Berettyóújfalu	3		20	8	7	
Debrecen	1		19	8	6	1
Hajdúdorog	.		19	8	7	
Hortobágy	—		—	—	—	
Körösszakál	2		20	8	7	
Polgár	.	=	20	8	6	
Békéscsaba	ny	≏	21	10	9	1
Mezőhegyes	ny	❜	20	10	8	—
Orosháza	ny		20	9	9	
Szarvas	3		19	8	7	0
Szeghalom	4	=	22	7	6	

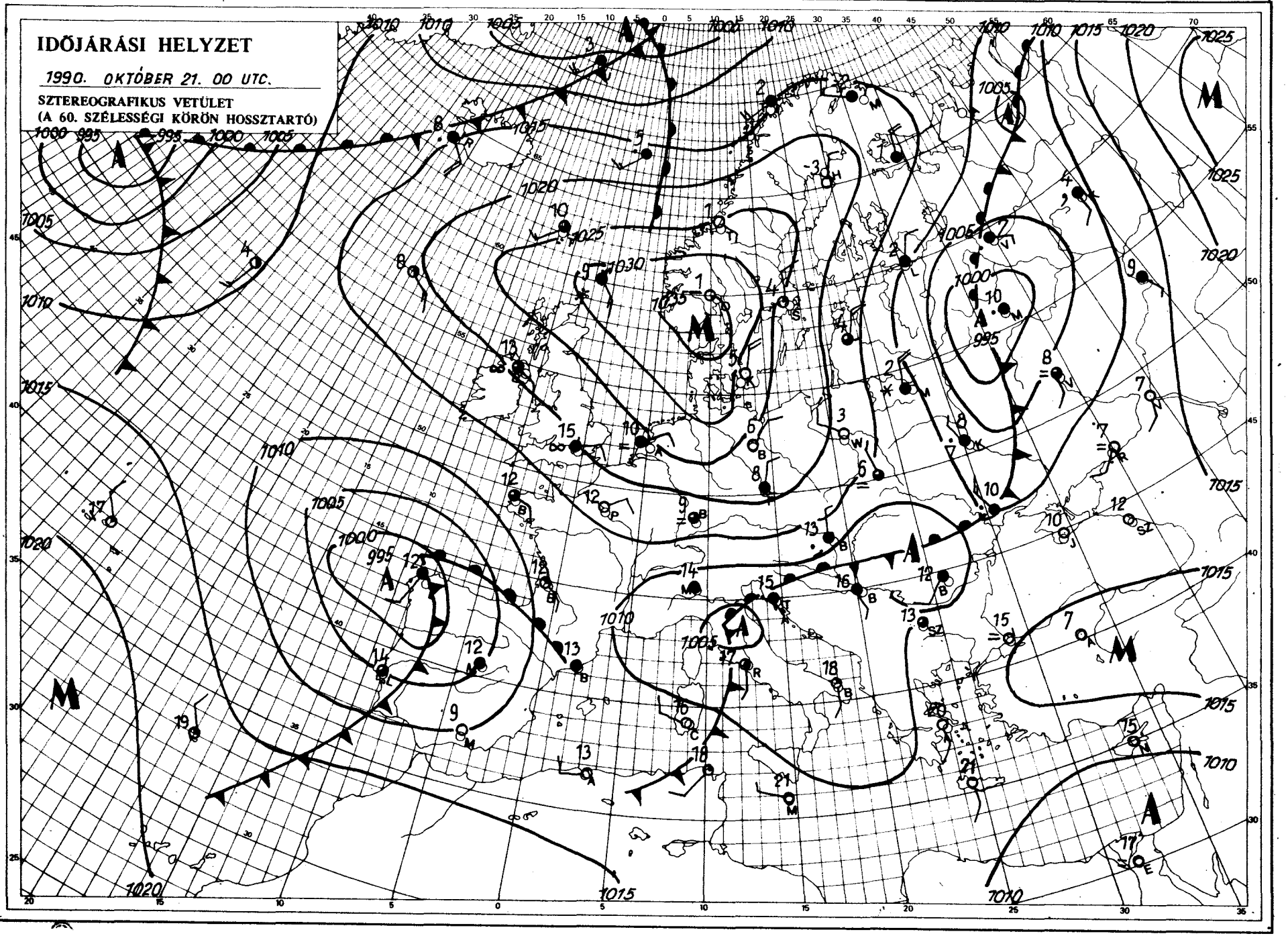

KIADJA: ORSZÁGOS METEOROLÓGIAI SZOLGÁLAT
Kiadásért felel: Barát József, az Országos Meteorológiai Szolgálat elnöke – Készült: az Országos Meteorológiai Szolgálat Nyomdájában, Budapest – Felelős vezető: Máthé Gyuláné – Munkaszám: 30.525. – Szerkesztésért felel: Kapovits Albert, a Központi Előrejelző Intézet igazgatója

Készíti: a KEI Rövidtávú Előrejelző Osztálya – Szakmai felelős: Németh Lajos osztályvezető – Megjelenik naponként
Megrendelhető: 1024 Budapest, II., Kitaibel Pál utca 1. – Pénzügyi Osztály – Telefon: 353-500
Jelmagyarázat a havi mellékletben

IDŐJÁRÁSI NAPIJELENTÉS

ЕЖЕДНЕВНЫЙ МЕТЕОРОЛОГИЧЕСКИЙ БЮЛЛЕТЕНЬ • DAILY WEATHER REPORT
BULLETIN QUOTIDIEN DE TEMPS • TÄGLICHER WETTERBERICHT

103. évfolyam 295. szám + Budapest + 1990. október 22. hétfő

Az időjárási helyzet és a várható időjárás:

A Kelet-Európai-síkság fölött örvénylő ciklon nyugati, úgynevezett hátoldalán igen hideg, sarkvidéki eredetű levegő árasztotta el Kelet- és Közép-Európát. A leghidegebb idő a Szovjetunió európai területén van, ott többfelé havazik, és helyenként napközben is fagypont alatt marad a hőmérséklet. Az átvonult hidegfront nyomában Izlandtól a Német-Alföldön és a Kárpát-medencén át egészen a Balkán-félszigetig hatalmas méretű, északnyugat-délkeleti tengelyű anticiklon épült fel. A hatása alatt álló területeken kevés a felhő, sok a napsütés, ennek ellenére hűvös az idő. Ezzel szemben Délnyugat-Európát meleg, nedves levegő árasztotta el, az ott örvénylő ciklon felhőzetéből sokfelé esik az eső az Ibériai-félszigeten, valamint a Pireneusok környékén. A Kárpát-medencébe érkezett hideg sarki levegő rövidesen nyugalomba jut, ezért igen hideg éjszakára számíthatunk.

Magyarországon vasárnap eleinte országszerte borult, esős idő volt, majd a délelőtti óráktól észak felől gyorsan csökkent a felhőzet. A ma reggelig lehullott csapadék mennyisége csapadéknyom és 3 mm között alakult. Sokfelé fújt erős, illetve viharos északi szél, az egyes széllökések a Kisalföldön, a Duna-Tisza közén, valamint a Tiszántúlon elérték az óránkénti 85–95 km-t. A hőmérséklet csúcsértéke általában 9 és 14 fok között alakult. Ma hajnalra erősen lehűlt a levegő, a hőmérséklet mélypontja északkeleten +1, +4, másutt 0, -5 fok között alakult. Délelőtt északkeleten erősen felhős, az ország többi részén napos idő volt. A Tiszántúlon erős maradt az északi szél. A hőmérséklet 11 órára 4 és 9 fokig emelkedett.

Ma 12 órakor Budapesten a hőmérséklet 8 fok, a tengerszintre átszámított légnyomás 1029 hPa, alig változik.

Várható időjárás kedd estig:

Északkeleten is csökken a felhőzet, majd országszerte kevés felhő, száraz idő várható.
Az északi, északkeleti szél az Alföldön többfelé lesz erős, majd estére a szél ott is mérséklődik, és holnap már csak kissé élénkül meg.
Igen hideg éjszakára számíthatunk.
A legalacsonyabb hajnali hőmérséklet -2, -7, a legmagasabb nappali hőmérséklet kedden 8 és 13 fok között alakul.

Nadrai Attila s. k.

A hőmérséklet napi középértéke és eltérése a sokévi átlagtól (Budapest belterületén):

1990. október 21.	11,4°C	+1,7°C

1871 óta ezen a napon Budapesten előfordult

legmagasabb hőmérséklet:	23,8°C (1943)
legalacsonyabb hőmérséklet:	-2,6°C (1877)

LEGMAGASABB HŐMÉRSÉKLET

1990. X. 24.

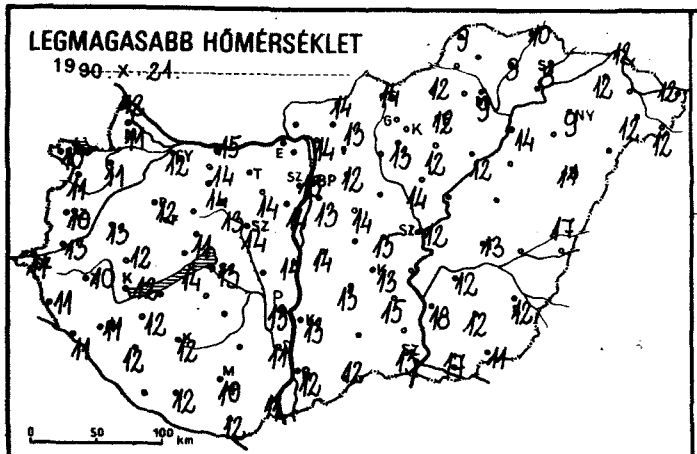

LEGALACSONYABB HŐMÉRSÉKLET

1990. X. 22.

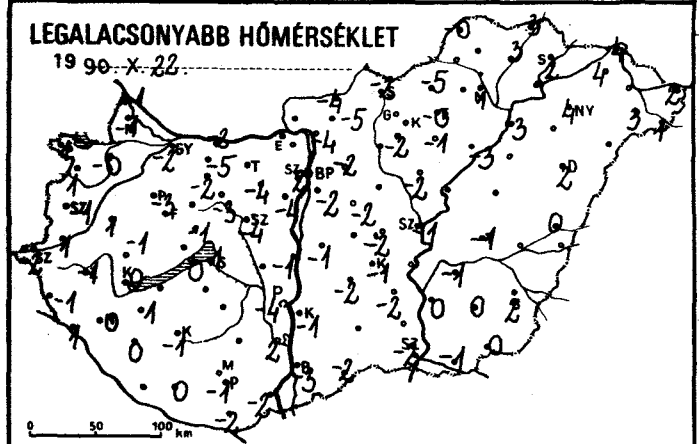

RADIÁCIÓS MINIMUM

1990. X. 22.

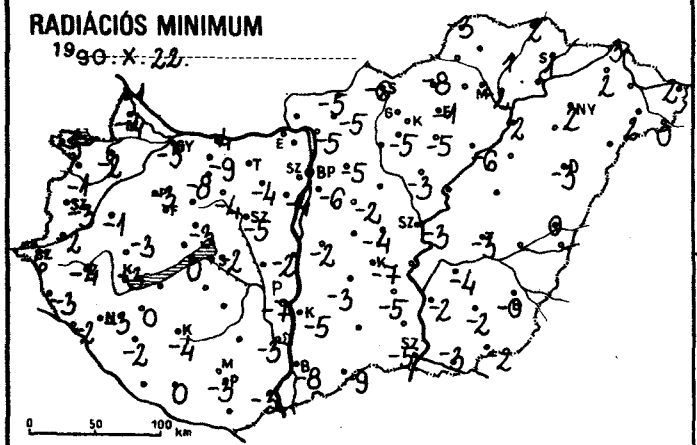

24 órás CSAPADÉKELOSZLÁS

1990. X. 21. 7h -tól X. 22. 7h -ig.

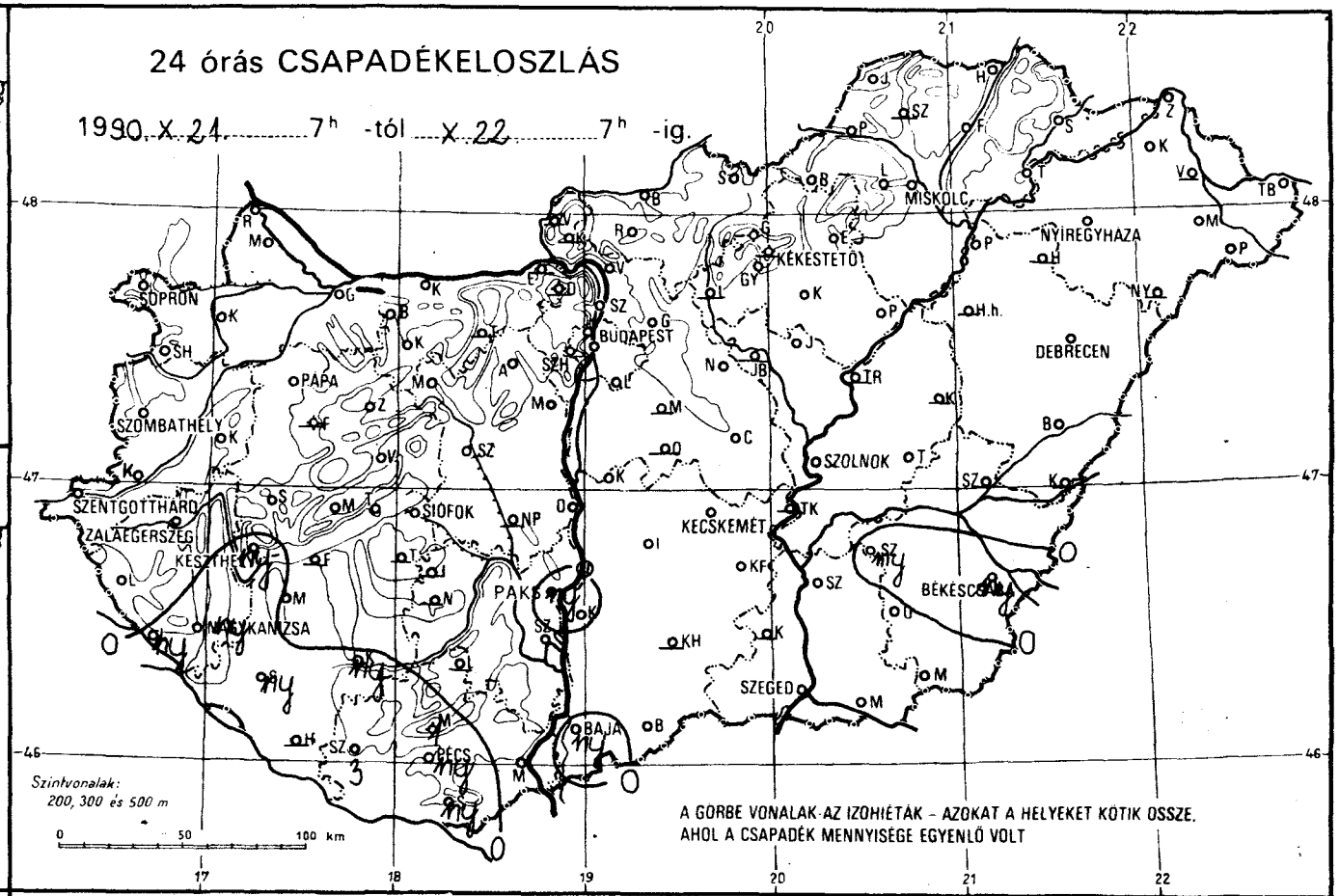

NAPFÉNYTARTAM

1990. X. 21.

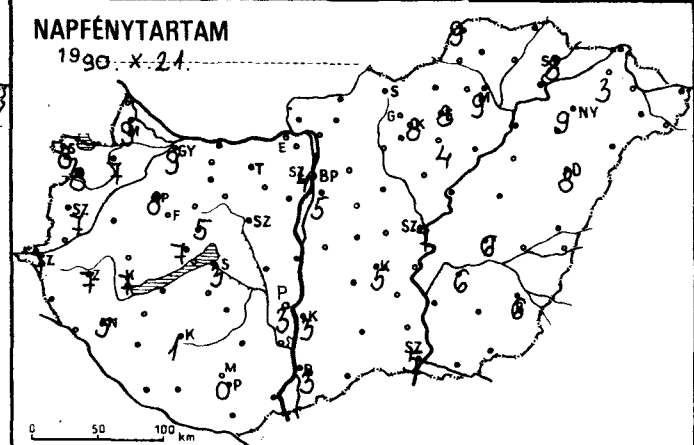

19

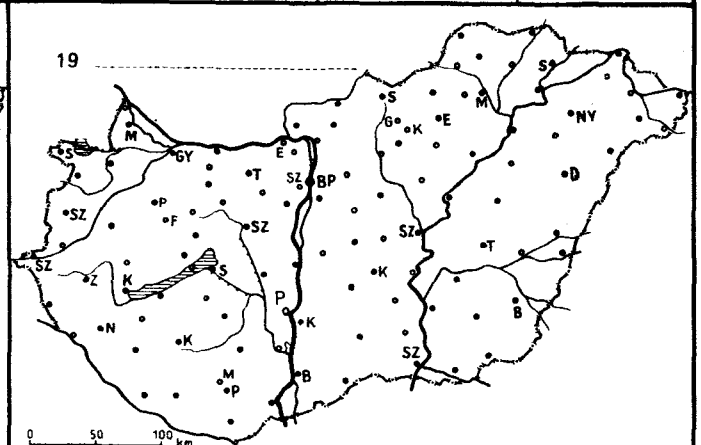

19 90.X.22 07 h-ig az utolsó 24 óra adatai						Előző nap napos órái
állomás	csapadék (mm)		max. hőmérséklet	min. hőmérséklet	rad. min.	
Győr	.	⊏	12	-2	-5	9
Kapuvár	.	⊏	11	-0	-2	7
Mosonmagyaróvár	.	⊏	11	-1	-4	9
Rajka	.		12	-1	-1	
Sopron	.	⊏	10	1	-3	8
Sopronhorpács	.	⊏	11	1	-1	8
Káld	.		13	1	-1	
Körmend	.	⊏	13	1	-2	
Szentgotthárd	.	⊏	11	-2	-6	7
Szombathely	.	⊏	10	-1	-3	7
Lenti	.	⊏	11	-1	-3	
Letenye	ny	▽ ⌓	11	1	-2	
Nagykanizsa	ny	⊏	11	0	-3	5
Zalaegerszeg	.	⊏	10	-1	-4	7
Farkasgyepű	—		—	—	—	
Keszthely	ny	⊏	12	0	-3	7
Mencshely	.	⊏	11	-1	-2	7
Pápa	.	⊏	12	-3	-3	8
Sümeg	.	⊏	12	-1	-3	
Tihany	.	⊏	14	0	0	
Veszprém	.	⊏	11	-1	-3	5
Zirc	.	⊏	10	-2	-6	
Fonyód	—		—	—	—	
Homokszt. györgy	—		—	—	—	
Kaposvár	ny	⊏	12	-1	-4	1
Marcali	.	⌓	12	1	0	
Siófok	.	⊏	13	1	-2	3
Somogyszob	ny		12	0	-2	
Tab	—		—	—	—	
Bábolna	.	⊏	14	-5	-9	
Esztergom	—		—	—	—	
Kisbér	.	⊏	14	-2	-8	
Komárom	.	⊏	15	-2	-4	
Tatabánya	—		—	—	—	
Alcsútdoboz	.	⊏	14	-4	-4	
Dunaújváros	.	⊏	14	-1	-2	
Martonvásár	.	⊏	14	-4	-4	
Mór	.	⊏	13	-3	-4	
Sárbogárd	—		—	—	—	
Székesfehérvár	.		14	-4	-5	
Iregszemcse	—		—	—	—	
Lengyel	—		—	—	—	
Paks	ny	⊏	13	-4	-7	3
Szekszárd	.	⌓	11	2	-3	
Árpádtető	1		8	-1	-3	
Mohács	.	=	11	-2	-3	
Pécs	ny		10	-1	-3	0
Siklós	ny	⊏	12	-2	—	
Szigetvár	3	⊏	12	0	-0	
Budaörs	.	⊏	14	-3	-8	
Bp. Lőrinc	.	⊏	13	-2	-6	5
Bp. Met. Int.	.		13	2	—	4
Bp. Szab. hegy	—		—	—	—	
Cegléd	.	⊏	15	-2	-4	
Dobogókő	—		—	—	—	
Gödöllő	.	⊏	12	-2	-5	—
Királyrét	—		—	—	—	
Monor	—		—	—	—	
Nagykáta	.	⊏	14	-2	-2	
Szentendre	.	=	17	-1	-1	

19 90.X.22 07 h-ig az utolsó 24 óra adatai						Előző nap napos órái
állomás	csapadék (mm)		max. hőmérséklet	min. hőmérséklet	rad. min.	
Vác	.	⊏	14	-4	-5	
Vámosmikola	—		—	—	—	—
Baja	ny	⊏	12	-3	-8	3
Bácsalmás	.	⌓	12	-2	-9	
Izsák	.		13	-2	-3	
Kalocsa	.	⊏	13	-1	-5	3
Kecskemét	.	⊏	13	-1	-7	5
Kiskunfélegyháza	.		15	-2	-5	
Kiskunhalas	—		—	—	—	
Kunszentmiklós	.	⊏	14	-1	-2	
Tiszakécske	—		—	—	—	
Balassagyarmat	.	⊏	14	-4	-5	
Romhány	.	⊏	13	-5	-5	
Salgótarján	.	⊏	14	-2	-6	
Eger	.	⊏	12	-0	-1	8
Galyatető	.	⊏	7	-4	-6	
Gyöngyös	.	⊏	13	-2	-5	
Kékestető	.	≡	3	-4	-6	8
Kompolt	.	⌓	12	-1	-5	4
Lőrinci	—		—	—	—	
Poroszló	.	⊏	12	-3	-6	
Jászapáti	.	⊏	14	-2	-3	
Jászberény	—		—	—	—	
Karcag	—		—	—	—	
Szolnok	.	⌓	12	-1	-3	7
Tiszaroff	—		—	—	—	
Túrkeve	.		13	-1	-3	6
Kistelek	—		—	—	—	
Makó	.		17	-1	-3	
Szeged	.		13	-2	-5	5
Szentes	.		18	0	-2	
Borsodnádasd	.	⊏	12	-5	-8	
Fügöd	.		9	3	1	
Hidasnémeti	.	=	10	3	2	
Jósvafő	.	⊏	9	-0	-3	9
Lillafüred	.	⊏	11	-3	-4	
Miskolc	.		9	1	-2	9
Putnok	—		—	—	—	
Sárospatak	.		8	2	1	8
Szendrőlád	—		—	—	—	
Tokaj	—		—	—	—	
Kisvárda	.	=	12	4	2	3
Mátészalka	.	⌓	12	3	2	
Nyíregyháza	.		9	4	2	9
Nyírlugos	—		—	—	—	
Pátyod	.		12	1	0	
Tiszabecs	.	⌓	19	2	2	
Vásárosnamény	—		—	—	—	
Záhony	.		12	4	3	
Berettyóújfalu	.		17	0	0	
Debrecen	.		11	2	-3	8
Hajdúdorog	—		—	—	—	
Hortobágy	—		—	—	—	
Körösszakál	—		—	—	—	
Polgár	.		14	3	2	
Békéscsaba	ny		12	2	-0	6
Mezőhegyes	.		11	0	-2	—
Orosháza	.		12	0	-2	
Szarvas	ny		12	-1	-4	6
Szeghalom	—		—	—	—	

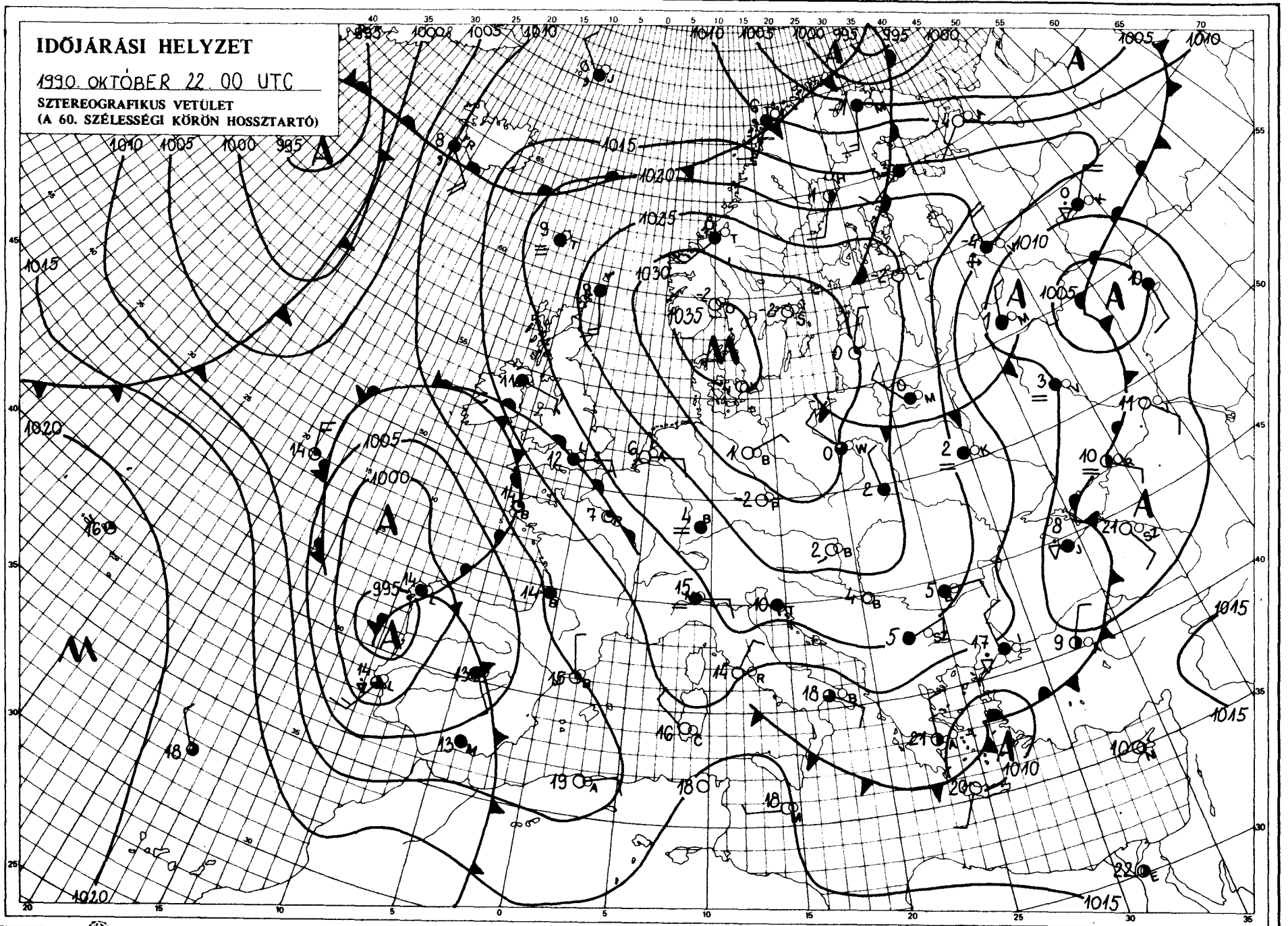

KIADJA: ORSZÁGOS METEOROLÓGIAI SZOLGÁLAT
Kiadásért felel: Barát József, az Országos Meteorológiai Szolgálat elnöke – Készült: az Országos Meteorológiai Szolgálat Nyomdájában, Budapest – Felelős vezető: Máthé Gyuláné – Munkaszám: 526 – Szerkesztésért felel: Kapovits Albert, a Központi Előrejelző Intézet igazgatója

Készíti: a KEI Rövidtávú Előrejelző Osztálya – Szakmai felelős: Németh Lajos osztályvezető – Megjelenik naponként
Megrendelhető: 1024 Budapest, II., Kitaibel Pál utca 1. – Pénzügyi Osztály – Telefon: 353-500
Jelmagyarázat a havi mellékletben

IDŐJÁRÁSI NAPIJELENTÉS

ЕЖЕДНЕВНЫЙ МЕТЕОРОЛОГИЧЕСКИЙ БЮЛЛЕТЕНЬ • DAILY WEATHER REPORT
BULLETIN QUOTIDIEN DE TEMPS • TÄGLICHER WETTERBERICHT

103. évfolyam 296. szám + Budapest + 1990. október 23. kedd

Az időjárási helyzet és a várható időjárás:

Kontinensünk középső területein, észak-déli tengellyel nagy kiterjedésű leszálló légmozgású öv húzódik. Ezeken a vidékeken a sarkvidék térségéből származó, hideg, száraz levegő hatására az ilyenkor szokásosnál mintegy 5-7 fokkal mérnek hűvösebbet. Csupán Európa északi és nyugati peremén találhatók frontokhoz kapcsolódó szélesebb felhő-, és csapadéksávok. Hazánk térségében a következő 36 órában lényegesen nem változik az idő, a fagyos éjszakát hűvös nappal követi.

Magyarországon hétfőn északkeleten erősen, másutt többnyire derült volt az ég, esőről sehonnan sem érkezett jelentés. Sokfelé megélénkült az északi, északkeleti szél. A hőmérséklet csúcsértéke 6 és 11 fok között alakult. Mára virradóra a derült ég alatt erősen lehűlt a levegő a hőmérséklet mélypontja -2 és -8 fok között alakult. Ma délelőtt országszerte napos, száraz idő volt, a hőmérséklet 11 órára 5 és 9 fok közé emelkedett.

Ma 12 órakor Budapesten a hőmérséklet 7 fok, a tengerszintre átszámított légnyomás 1031 hPa, alig változik.

Várható időjárás szerda estig:

Országszerte kevés felhő, a hajnali párásságot, ködöt követően száraz idő várható.
Napközben megélénkül a délkeleti szél.
A hőmérséklet hajnalban -3 és -8 fok között, szerdán délután 8 és 13 fok között alakul.

Pálóczi Györgyi s. k.

A hőmérséklet napi középértéke és eltérése a sokévi átlagtól (Budapest belterületén):

1990. október 22.	4,8°C	-4,9°C

1871 óta ezen a napon Budapesten előfordult

legmagasabb hőmérséklet:	23,8°C (1943)
legalacsonyabb hőmérséklet:	-4,0°C (1908)

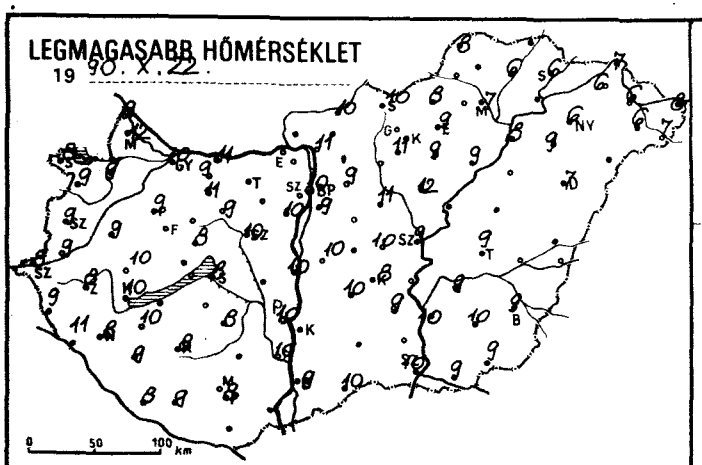
LEGMAGASABB HŐMÉRSÉKLET
19 90. X. 22.
0 50 100 km

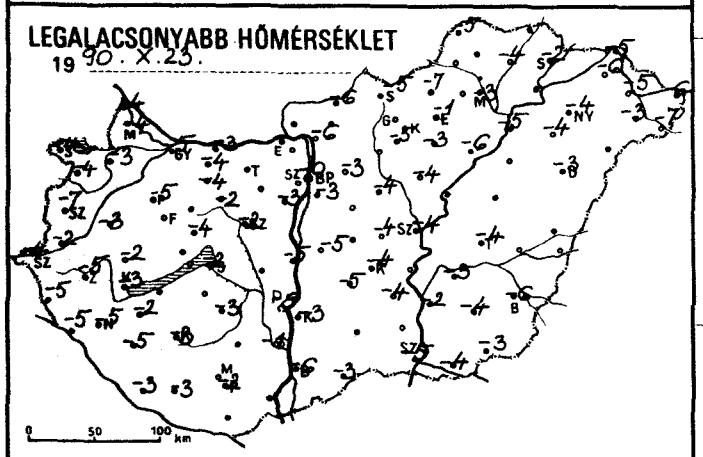
LEGALACSONYABB HŐMÉRSÉKLET
19 90. X. 23.
0 50 100 km

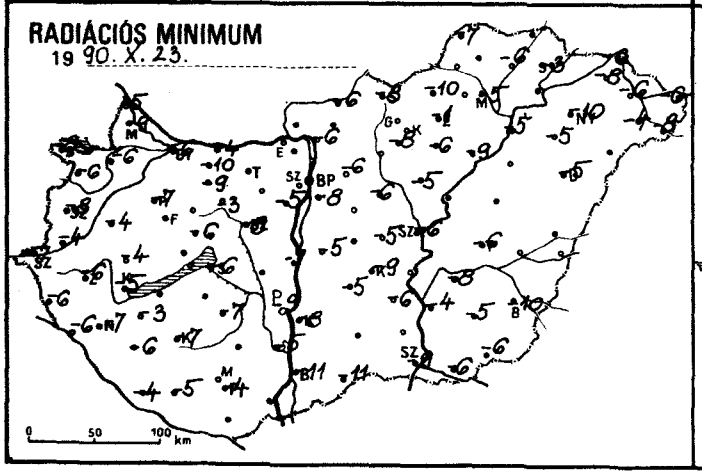
RADIÁCIÓS MINIMUM
19 90. X. 23.
0 50 100 km

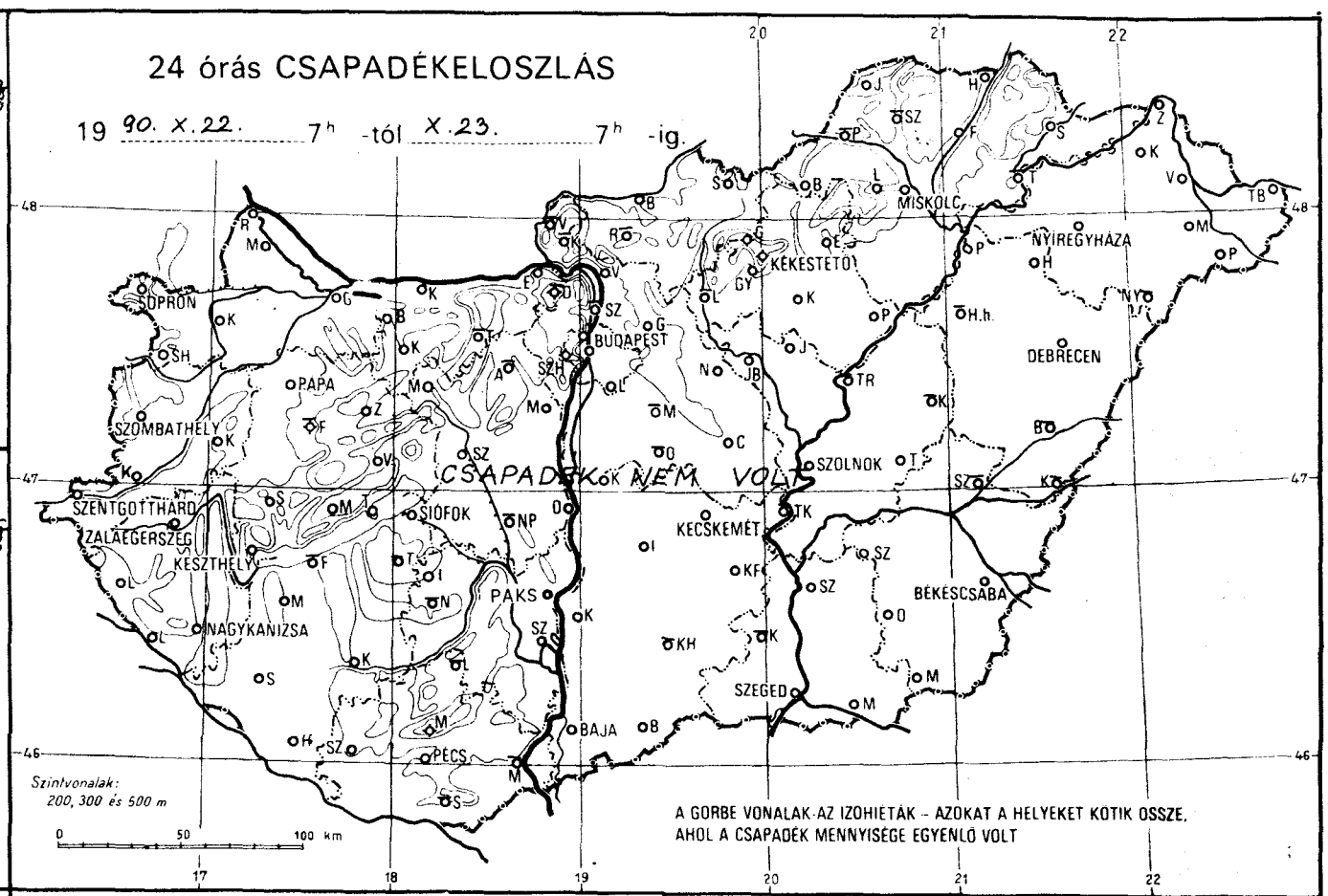
24 órás CSAPADÉKELOSZLÁS
19 90. X. 22. 7h -tól X. 23. 7h -ig.
CSAPADÉK NEM VOLT
SOPRON
BUDAPEST
MISKOLC
NYÍREGYHÁZA
KÉKESTETŐ
DEBRECEN
SZOMBATHELY
PAPA
SZENTGOTTHÁRD
ZALAEGERSZEG
KESZTHELY
SIÓFOK
KECSKEMÉT
SZOLNOK
BÉKÉSCSABA
PAKS
NAGYKANIZSA
SZEGED
BAJA
PÉCS
Szintvonalak:
200, 300 és 500 m
0 50 100 km
A GÖRBE VONALAK AZ IZOHIETÁK – AZOKAT A HELYEKET KÖTIK ÖSSZE,
AHOL A CSAPADÉK MENNYISÉGE EGYENLŐ VOLT

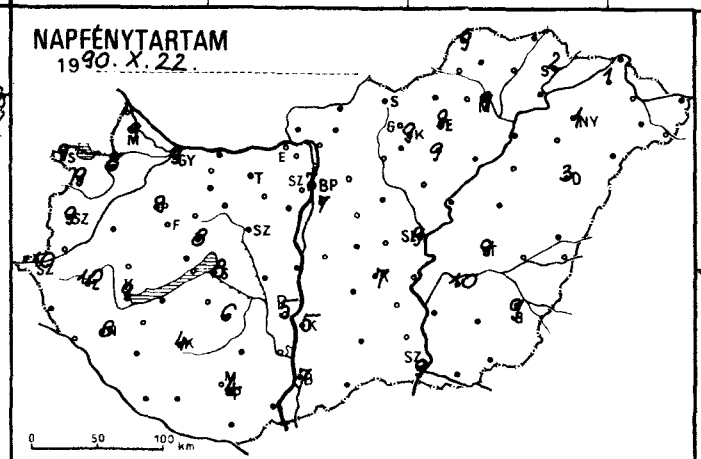
NAPFÉNYTARTAM
19 90. X. 22.
0 50 100 km

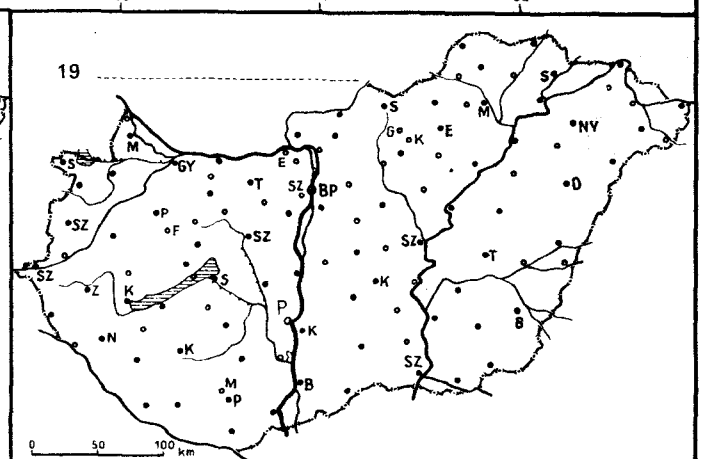
19
0 50 100 km

1990.X.23. 07 h-ig az utolsó 24 óra adatai						Előző nap napos órái
állomás	csapadék (mm)		max. hőmérséklet	min. hőmérséklet	rad. min.	
Győr	.	⌊	10	-5	-6	9
Kapuvár	.	⌊	9	-3	-6	8
Mosonmagyaróvár	.	⌊	12	-4	-9	9
Rajka	.	⌊	9	-4	-5	
Sopron	.	⌊	8	-4	-8	9
Sopronhorpács	.	⌊	9	-4	-6	9
Káld	.	⌊	9	-3	-4	
Körmend	.	⌊	9	-2	-4	
Szentgotthárd	.	⌊	8	-4	-7	10
Szombathely	.	⌊	9	-7	-8	9
Lenti	.	⌊	9	-5	-6	
Letenye	.	⌊	11	-5	-6	
Nagykanizsa	.	⌊	8	-5	-7	8
Zalaegerszeg	.	⌊	8	-5	-6	10
Farkasgyepű	—		—	—	—	
Keszthely	.	⌊	10	-3	-5	9
Mencshely	.	⌊	8	-3	-10	8
Pápa	.	⌊	9	-5	-7	9
Sümeg	.	⌊	10	-2	-4	
Tihany	.		11	1	1	
Veszprém	.	⌊	8	-4	-6	8
Zirc	.	⌊	6	-4	-8	
Fonyód	—		—	—	—	
Homokszt. györgy	.	⌊	8	-3	-4	
Kaposvár	.	=	8	-3	-7	4
Marcali	.	⌊	10	-2	-3	
Siófok	.	⌊	8	-2	-6	8
Somogyszob	.	⌊	9	-5	-6	
Tab	—		—	—	—	
Bábolna	.	⌊	9	-4	-10	
Esztergom	—		—	—	—	
Kisbér	.	⌊	11	-4	-9	
Komárom	.	⌊	11	-3	-4	
Tatabánya	—		—	—	—	
Alcsútdoboz	—		—	—	—	
Dunaújváros	.	⌊	10	-5	-7	
Martonvásár	.	⌊	10	-3	-5	
Mór	.	⌊	9	-2	-3	
Sárbogárd	—		—	—	—	
Székesfehérvár	.		10	-2	-8	
Iregszemcse	.	⌊	8	-3	-7	6
Lengyel	—		—	—	—	
Paks	.	⌊	10	-8	-9	5
Szekszárd	.	⌊	10	-1	-5	
Árpádtető	.	⌊	7	-1	-3	
Mohács	—		—	—	—	
Pécs	.	⌊	8	-2	-4	4
Siklós	—		—	—	—	
Szigetvár	.	⌊	9	-3	-5	
Budaörs	.	⌊	11	-5	-10	
Bp. Lőrinc	.	⌊	9	-3	-8	7
Bp. Met. Int.	.	⌊	10	-0	—	7
Bp. Szab. hegy	.	⌊	9	-1	-4	
Cegléd	.	⌊	10	-4	-5	
Dobogókő	—		—	—	—	
Gödöllő	.	⌊	9	-3	-6	—
Királyrét	—		—	—	—	
Monor	—		—	—	—	
Nagykáta	.	⌊	11	-4	-6	
Szentendre	—		—	—	—	

1990.X.23. 07 h-ig az utolsó 24 óra adatai						Előző nap napos órái
állomás	csapadék (mm)		max. hőmérséklet	min. hőmérséklet	rad. min.	
Vác	.	⌊	11	-6	-6	
Vámosmikola	—		—	—	—	—
Baja	.	⌊	9	-6	-11	7
Bácsalmás	.	⌊	10	-3	-11	
Izsák	.		10	-5	-5	
Kalocsa	.	⌊	—	-3	-8	5
Kecskemét	.	⌊	8	-4	-9	7
Kiskunfélegyháza	.	⌊	9	-4	-6	
Kiskunhalas	—		—	—	—	
Kunszentmiklós	.	⌊	10	-5	-5	
Tiszakécske	—		—	—	—	
Balassagyarmat	.	⌊	10	-6	-6	
Romhány	—		—	—	—	
Salgótarján	.	⌊	10	-5	-8	
Eger	.	⌊	9	-1	-1	9
Galyatető	.		6	-4	-9	
Gyöngyös	.	⌊	11	-5	-8	
Kékestető	.	⌊	2	-3	-5	9
Kompolt	.	⌊	9	-3	-6	9
Lőrinci	—		—	—	—	
Poroszló	.	⌊	9	-6	-9	
Jászapáti	.	⌊	12	-4	-5	
Jászberény	.	⌊	10	-4	-5	
Karcag	—		—	—	—	
Szolnok	.	⌊	9	-4	-6	9
Tiszaroff	—		—	—	—	
Túrkeve	.	⌊	9	-4	-6	9
Kistelek	—		—	—	—	
Makó	.	⌊	9	-4	-6	
Szeged	.	⌊	10	-5	-9	9
Szentes	.	⌊	10	-2	-4	
Borsodnádasd	.	⌊	8	-7	-10	
Füged	.	⌊	6	-4	-6	
Hidasnémeti	—		—	—	—	
Jósvafő	.	⌊	8	-5	-7	9
Lillafüred	.		6	-5	-6	
Miskolc	.	⌊	7	-3	-5	9
Putnok	—		—	—	—	
Sárospatak	.		6	-2	-3	2
Szendrőlád	—		—	—	—	
Tokaj	—		—	—	—	
Kisvárda	.	⌊	6	-6	-8	1
Mátészalka	.	⌊	6	-3	-4	
Nyíregyháza	.		6	-4	-10	1
Nyírlugos	—		—	—	—	
Pátyod	.	⌊	7	-7	-8	
Tiszabecs	.	⌊	8	-6	-6	
Vásárosnamény	.	⌊	6	-5	-6	
Záhony	.	⌊	7	-5	-6	
Berettyóújfalu	—		—	—	—	
Debrecen	.	⌊	7	-3	-5	3
Hajdúdorog	.	⌊	9	-4	-5	
Hortobágy	—		—	—	—	
Körösszakál	—		—	—	—	
Polgár	.	=	8	-5	-5	
Békéscsaba	.	⌊	9	-6	-10	9
Mezőhegyes	.	⌊	9	-3	-6	—
Orosháza	.	⌊	10	-4	-5	
Szarvas	.	⌊	9	-3	-8	10
Szeghalom	—		—	—	—	

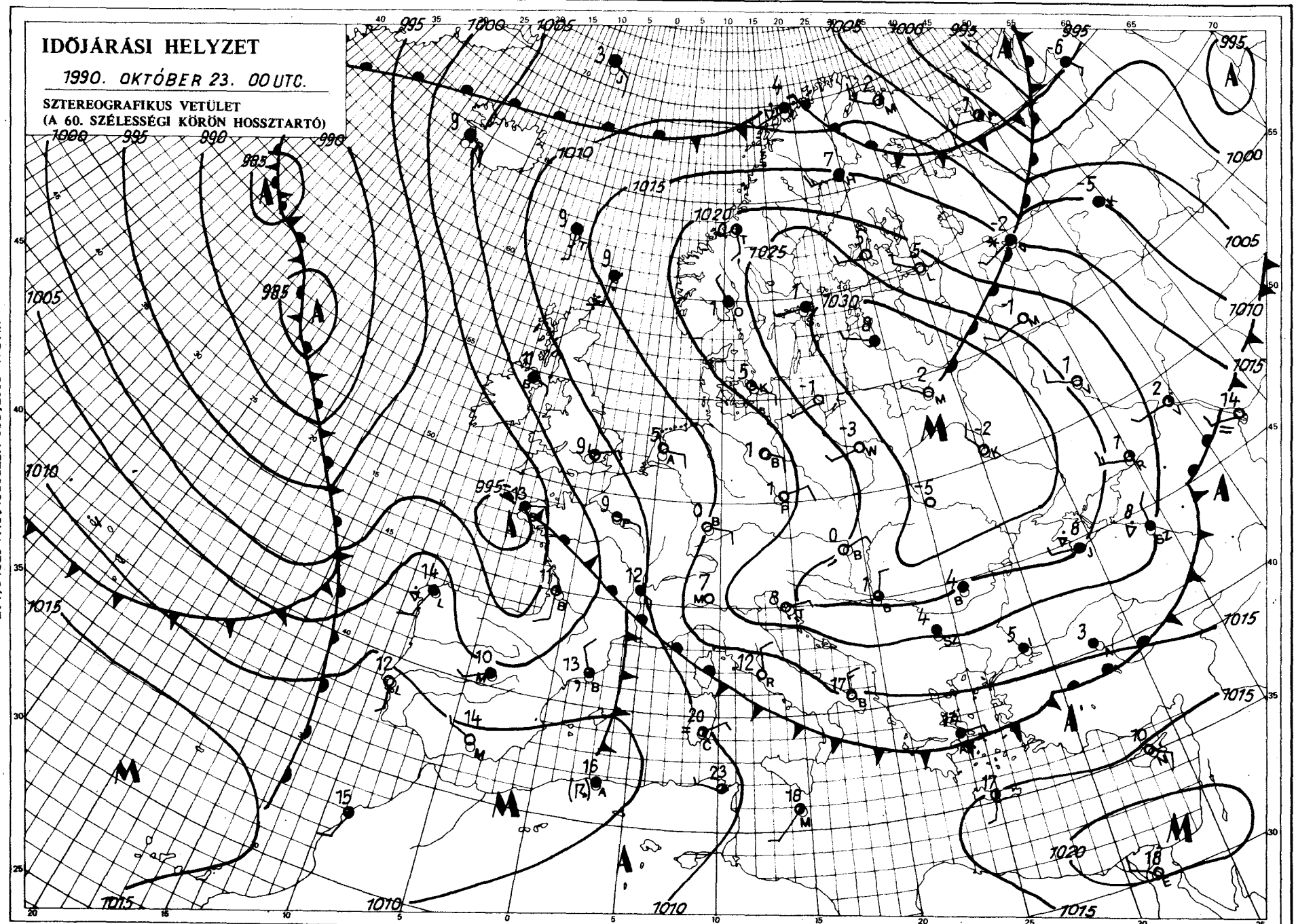

KIADJA: ORSZÁGOS METEOROLÓGIAI SZOLGÁLAT
Kiadásért felel: Barát József, az Országos Meteorológiai Szolgálat elnöke – Készült: az Országos Meteorológiai Szolgálat Nyomdájában, Budapest – Felelős vezető: Mátrai Gyuláné – Munkaszám: 30.527. – Szerkesztésért felel: Kapovits Albert, a Központi Előrejelző Intézet igazgatója
Készíti: a KEI Rövidtávú Előrejelző Osztálya – Szakmai felelős: Németh Lajos osztályvezető – Megjelenik naponként
Megrendelhető: 1024 Budapest, II., Kitaibel Pál utca 1. – Pénzügyi Osztály – Telefon: 353-500
Jelmagyarázat a havi mellékletben

IDŐJÁRÁSI NAPIJELENTÉS

ЕЖЕДНЕВНЫЙ МЕТЕОРОЛОГИЧЕСКИЙ БЮЛЛЕТЕНЬ • DAILY WEATHER REPORT
BULLETIN QUOTIDIEN DE TEMPS • TÄGLICHER WETTERBERICHT

103. évfolyam 297. szám + Budapest + 1990. október 24. szerda

Az időjárási helyzet és a várható időjárás:

Európa középső területeit Dániától Bulgáriáig és Ausztriától Ukrajnáig anticiklon foglalja el, amelynek területén a leszálló légmozgások hatására kevés a felhő, hajnalban párás, ködös, napközben derült, száraz az idő. A nappali felmelegedés északon a sokéves átlag körül, délen viszont az átlag alatt alakul. A Brit-szigetek és a Skandináv-félsziget északi része, valamint Olaszország fölött ugyanakkor többnyire borult az ég és gyakran esik az eső, a Lappföldön havazik. A Kárpát-medence időjárását továbbra is az anticiklon határozza meg.

Hazánkban kedden 7, 10 órán át sütött a Nap. A legmagasabb hőmérséklet 8 és 12 fok között volt. A déli, délkeleti szél időnként megélénkült, néhány helyen erős széllökések is előfordultak. Éjszaka sokfelé párás volt a levegő. Szerdán -1 és -8 fok közötti legalacsonyabb hőmérsékletet mértek. A délelőtti órákban a párásság mindenütt megszűnt. A Kisalföldön időnként megerősödött a déli szél. A hőmérséklet 11 órára 5 és 10 fok közé emelkedett.

Ma 12 órakor Budapesten a hőmérséklet 10 fok, a tengerszintre átszámított légnyomás 1024 hPa, mérsékelten süllyed.

Várható időjárás csütörtök estig:

Folytatódik a derült idő, legfeljebb csütörtökön növekszik meg délnyugaton időnként a felhőzet.
Éjszaka erősen párás lesz a levegő, foltokban köd képződik.
A déli szél időnként megélénkül.
A legalacsonyabb hőmérséklet -1 és -6,
a legmagasabb hőmérséklet csütörtökön 9 és 14 fok között lesz.

Gyúró György s. k.

A hőmérséklet napi középértéke és eltérése a sokévi átlagtól (Budapest belterületén):

1990. október 23.	3,3°C	-6,5°C

1871 óta ezen a napon Budapesten előfordult

legmagasabb hőmérséklet:	23,2°C (1943)
legalacsonyabb hőmérséklet:	-3,2°C (1890)

LEGMAGASABB HŐMÉRSÉKLET

1990. X. 23.

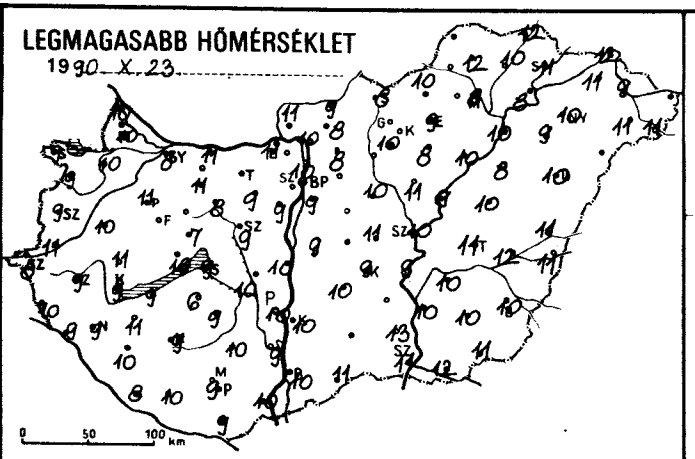

LEGALACSONYABB HŐMÉRSÉKLET

1990. X. 24.

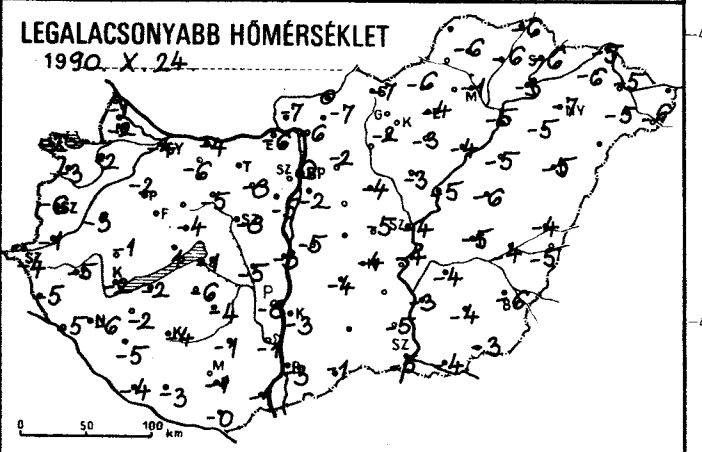

RADIÁCIÓS MINIMUM

1990. X. 24.

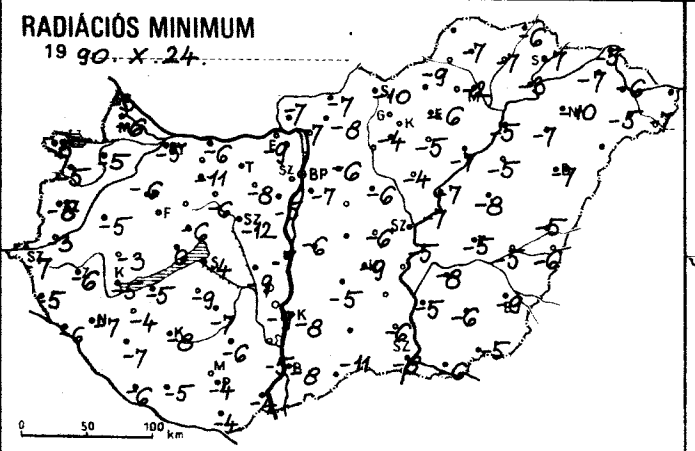

24 órás CSAPADÉKELOSZLÁS

1990. X. 23. 7h -tól X. 24. 7h -ig.



NAPFÉNYTARTAM

1990. X. 23.

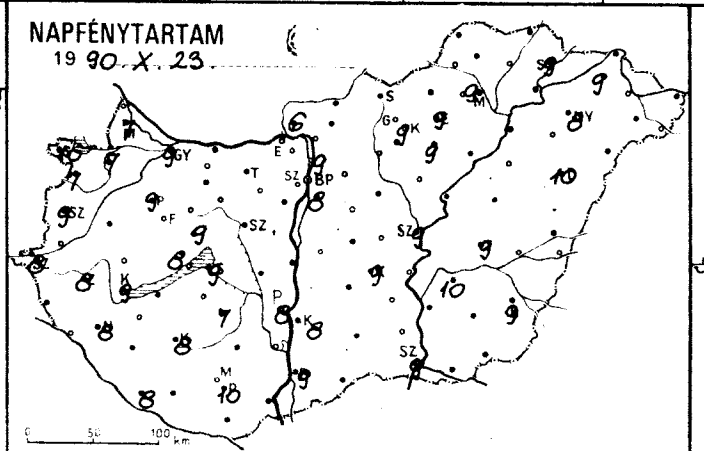

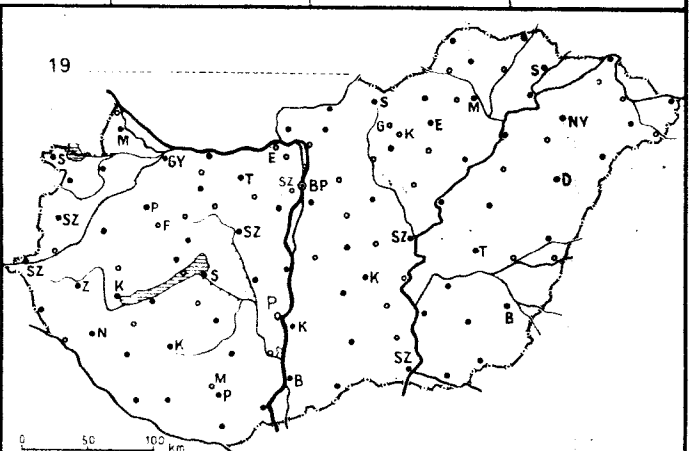

1990.X.24. 07 h-ig az utolsó 24 óra adatai						Előző nap napos órái	1990.X.24. 07 h-ig az utolsó 24 óra adatai						Előző nap napos órái
állomás	csapadék (mm)		max. hőmérséklet	min. hőmérséklet	rad. min.		állomás	csapadék (mm)		max. hőmérséklet	min. hőmérséklet	rad. min.	
Győr	.	⌊	8	-4	-5	9	Vác	.	⌊	10	-6	-7	
Kapuvár	.	⌊	10	-2	-5	7	Vámosmikola	.	⌊	11	-7	-7	6
Mosonmagyaróvár	.	⌿	10	-2	-6	7	Baja	.	⌊⌊	10	-3	-8	9
Rajka	.	⌊	10	-1	-3		Bácsalmás	.	⌊⌊	11	-1	-11	
Sopron	.	⌊	9	-2	-5	10	Izsák	.		10	-4	-5	
Sopronhorpács	.	⌊	9	-3	-5	7	Kalocsa	.	⌊	10	-3	-8	8
Káld	.	⌊	10	-3	-5		Kecskemét	.	⌊	9	-4	-9	9
Körmend	.	⌊	11	-1	-3		Kiskunfélegyháza	—		—	—	—	
Szentgotthárd	.	⌊	8	-4	-7	8	Kiskunhalas	—		—	—	—	
Szombathely	.	⌊	9	-6	-8	9	Kunszentmiklós	.	⌊	9	-5	-6	
Lenti	.	V	10	-5	-5		Tiszakécske	.	⌊	9	-4	-5	
Letenye	.	⌊	9	-5	-6		Balassagyarmat	.	⌊	9	0	-7	
Nagykanizsa	.	⌊	9	-6	-7	8	Romhány	.	⌊⌊	8	-7	-8	
Zalaegerszeg	.	⌊	9	-5	-6	8	Salgótarján	.	⌊⌊	8	-7	-10	
Farkasgyepű	.	⌊	8	-3	-5		Eger	.	⌊	9	-4	-6	9
Keszthely	.	⌊	9	-2	-5	9	Galyatető	—		—	—	—	
Mencshely	.	⌊	8	-1	-3	8	Gyöngyös	.		10	-2	-4	
Pápa	.	⌊	11	-2	-6	9	Kékestető	.		4	-1	-3	9
Sümeg	.	⌊	11	-1	-3		Kompolt	.	⌊	8	-3	-5	9
Tihany	.	⌊	10	1	0		Lőrinci	—		—	—	—	
Veszprém	.	⌊	7	-4	-6	9	Poroszló	.	⌊	10	-4	-7	
Zirc	.	⌊	3	-4	-8		Jászapáti	.	⌊	11	-3	-4	
Fonyód	.	⌊	9	-2	-5		Jászberény	—		—	—	—	
Homokszt. györgy	.	⌊	8	-4	-6	8	Karcag	.	⌊	10	-6	-8	
Kaposvár	.	⌊	9	-4	-8	8	Szolnok	.	⌊	10	-4	-7	9
Marcali	.	⌊	11	-2	-4		Tiszaroff	.	⌊⌊	9	-5	-7	
Siófok	.	⌊	9	-1	-4	9	Túrkeve	.	⌊⌊	11	-5	-5	9
Somogyszob	.	⌊	10	-5	-7		Kistelek	.	⌊	13	-5	-6	
Tab	.	⌊	6	-6	-9		Makó	.	⌊	12	-4	-6	
Bábolna	.	⌊	9	-8	-12		Szeged	.	⌊⌊	11	-5	-8	9
Esztergom	.	⌊	11	-6	-9		Szentes	.	⌊	10	-3	-5	
Kisbér	.	⌊	11	-6	-11		Borsodnádasd	.	⌊	10	-6	-9	
Komárom	.	⌊	11	-4	-6		Fügöd	.	⌊⌊	10	-6	-7	
Tatabánya	—		—	—	—		Hidasnémeti	.	⌊	12	-6	-6	
Alcsútdoboz	.		9	-8	-8		Jósvafő	—		—	—	—	—
Dunaújváros	.	⌊	10	-3	-7		Lillafüred	.	⌊	8	-4	-5	
Martonvásár	.	⌊	9	-5	-5		Miskolc	.	⌊⌊	8	-1	-2	9
Mór	.	⌊	8	-5	-6		Putnok	—		—	—	—	
Sárbogárd	.	⌊	10	-5	-9		Sárospatak	.	⌊	11	-6	-7	9
Székesfehérvár	.	⌊	9	-8	-12		Szendrőlád	.	⌊	12	-6	-7	
Iregszemcse	.	⌊	9	-4	-7	7	Tokaj	.		8	-3	-3	
Lengyel	.	⌊	10	-1	-6		Kisvárda	.	⌊	11	-6	-7	9
Paks	.	⌊	10	-8	-9	8	Mátészalka	.	⌊⌊	11	-5	-5	
Szekszárd	.	⌊	9	-1	-5		Nyíregyháza	.	⌊⌊	10	-7	-10	8
Árpádtető	.	⌊	7	-1	-3		Nyírlugos	—		—	—	—	
Mohács	.	⌊	10	-1	-4		Pátyod	.	⌊	11	-6	-7	
Pécs	.	⌊	9	-1	-4	10	Tiszabecs	—		—	—	—	
Siklós	.	⌊	9	-0	-4		Vásárosnamény	.	⌊	9	-5	-6	
Szigetvár	.	⌊	10	-3	-5		Záhony	.	⌊⌊	12	-5	-5	
Budaörs	.	⌊	10	-7	-10		Berettyóújfalu	.	⌊⌊	11	-4	-5	
Bp. Lőrinc	.	⌊	9	-2	-7	8	Debrecen	.	⌊⌊	10	-5	-7	10
Bp. Met. Int.	.		10	0	—	9	Hajdúdorog	.	⌊⌊	9	-5	-7	
Bp. Szab. hegy	.	⌿	7	-2	-4		Hortobágy	.		8	-5	-5	
Cegléd	.	⌊	11	-5	-6		Körösszakál	.	⌊	11	-5	-6	
Dobogókő	—		—	—	—		Polgár	.	⌿	10	-5	-5	
Gödöllő	.	⌊	8	-2	-6	—	Békéscsaba	.	⌊⌊	10	-6	-9	9
Királyrét	.		10	-6	-7		Mezőhegyes	.	⌊⌊	11	-3	-5	—
Monor	—		—	—	—		Orosháza	.	⌊⌊	10	-4	-6	
Nagykáta	.	⌊	10	-4	-6		Szarvas	.	⌊⌊	10	-4	-8	10
Szentendre	.		12	-3	-3		Szeghalom	.		12	-4	-5	

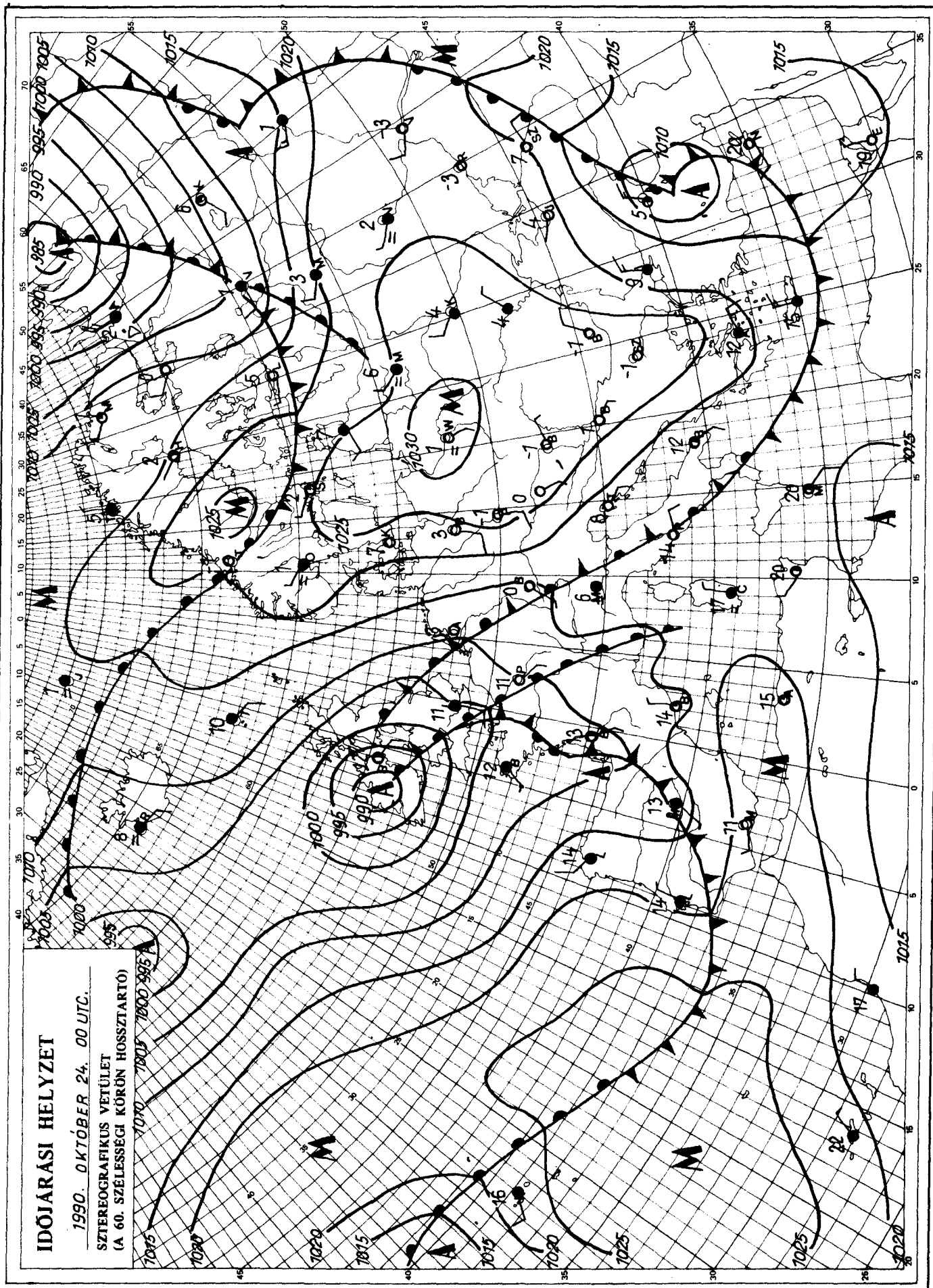

KIADJA: ORSZÁGOS METEOROLÓGIAI SZOLGÁLAT
Kiadásért felel: Berát József, az Országos Meteorológiai Szolgálat elnöke — Készült: az Országos Meteorológiai Szolgálat Nyomdájában, Budapest — Felelős vezető: Máthé Gyuláné — Munkaszám: 90. 528. — Szerkesztésért felel: Kapovits Albert, a Központi Előrejelző Intézet igazgatója

Készíti: a KEI Rövidtávú Előrejelző Osztálya — Szakmai felelős: Németh Lajos osztályvezető — Megjelenik naponként
Megrendelhető: 1024 Budapest, II., Kitaibel Pál utca 1. — Pénzügyi Osztály — Telefon: 353-500
Jelmagyarázat a havi mellékletben

IDŐJÁRÁSI NAPIJELENTÉS

ЕЖЕДНЕВНЫЙ МЕТЕОРОЛОГИЧЕСКИЙ БЮЛЛЕТЕНЬ • DAILY WEATHER REPORT
BULLETIN QUOTIDIEN DE TEMPS • TÄGLICHER WETTERBERICHT

103. évfolyam 298. szám + Budapest + 1990. október 25. csütörtök

Az időjárási helyzet és a várható időjárás:

Közép- és Kelet-Európa időjárását már napok óta egy hatalmas méretű anticiklon alakítja. Területén a hajnali pára, illetve köd megszűnése után túlnyomóan napos, száraz, az évszakhoz képest hűvös az idő. Ugyanakkor a Brit-szigetekhez közeli középponttal mérsékelt égövi ciklon örvénylik, amelynek felhő és csapadékrendszere Nyugat-Európában okoz változékony időt. Ez a frontrendszer lassan KözépEurópa felé tart, felhőzete péntek délután már eléri a Dunántúlt.

Magyarországon szerdán országszerte napos, száraz idő volt. A hőmérséklet csúcsértéke általában 9 és 14 fok között alakult. Ma hajnalra ismét erősen lehűlt a levegő, a hőmérséklet minimuma -1 és -8 fok között alakult. Délelőtt kisebb körzetektől eltekintve napos idő volt, a hőmérséklet 11 órára 5, 10 fokig emelkedett.

Ma 12 órakor Budapesten a hőmérséklet 10 fok, a tengerszintre átszámított légnyomás 1020 hPa, gyengén süllyed.

Várható időjárás péntek estig:

Ma országszerte túlnyomóan napos idő várható, majd péntek délutántól a Dunántúlon már erősen megnövekszik a felhőzet, de eső még nem valószínű. Éjszaka többfelé köd képződik, amelynek nagyrésze még délelőtt feloszlik.
A déli, délkeleti szél napközben többfelé lesz élénk.
A legalacsonyabb éjszakai hőmérséklet általában -1, -6, a legmasabb nappali hőmérséklet pénteken 10 és 15 fok között alakul.

Nadrai Attila s. k.

Távolabbi kilátások szombattól – keddig:

Változékony, a korábbi napokhoz képest enyhe idő várható. Gyakran lesz felhős az égbolt, eső, zápor többször kialakulhat. A szél élénk, időnként erős lesz.
A legalacsonyabb hajnali hőmérséklet eleinte -1, +4 majd +2, +7 fok között várható.
A legmagasabb nappali hőmérséklet 12, 17 fok között alakul.
Jelentős mennyiségű (legalább napi 5 mm) csapadék az ország területének 30 százalékán várható.

Középtávú Előrejelző Csoport

A hőmérséklet napi középértéke és eltérése a sokévi átlagtól (Budapest belterületén):

1990. október 24.	4,3°C	-5,4°C

1871 óta ezen a napon Budapesten előfordult

legmagasabb hőmérséklet:	23,2°C (1923)
legalacsonyabb hőmérséklet:	-4,6°C (1890)

LEGMAGASABB HŐMÉRSÉKLET

19 90. X. 24.

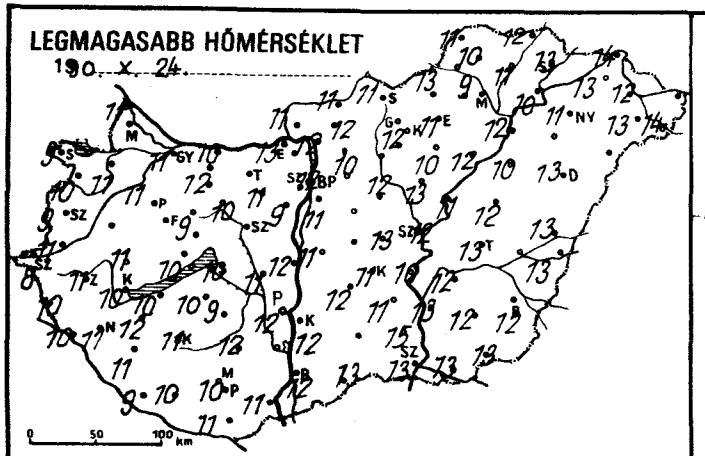

LEGALACSONYABB HŐMÉRSÉKLET

19 90. X. 25.

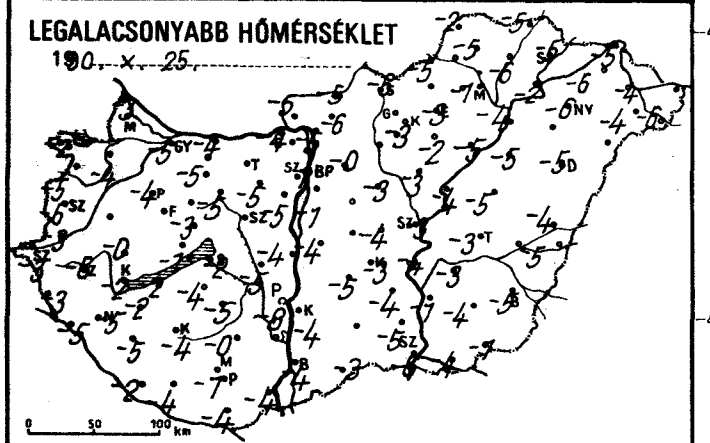

RADIÁCIÓS MINIMUM

19 90. X. 25.

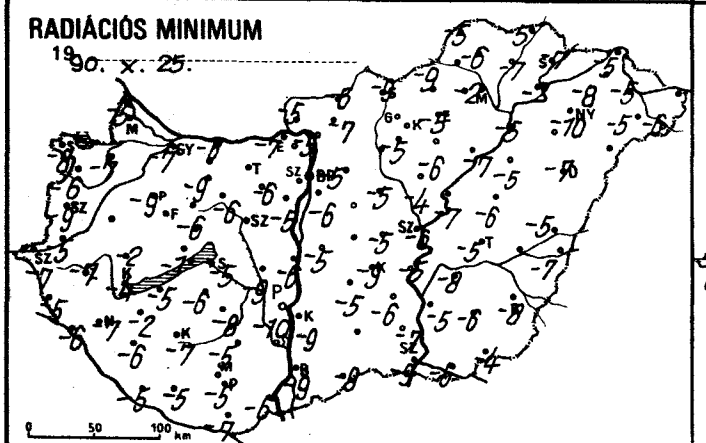

24 órás CSAPADÉKELOSZLÁS

19 90. X. 24. 7h -tól X. 25. 7h -ig.

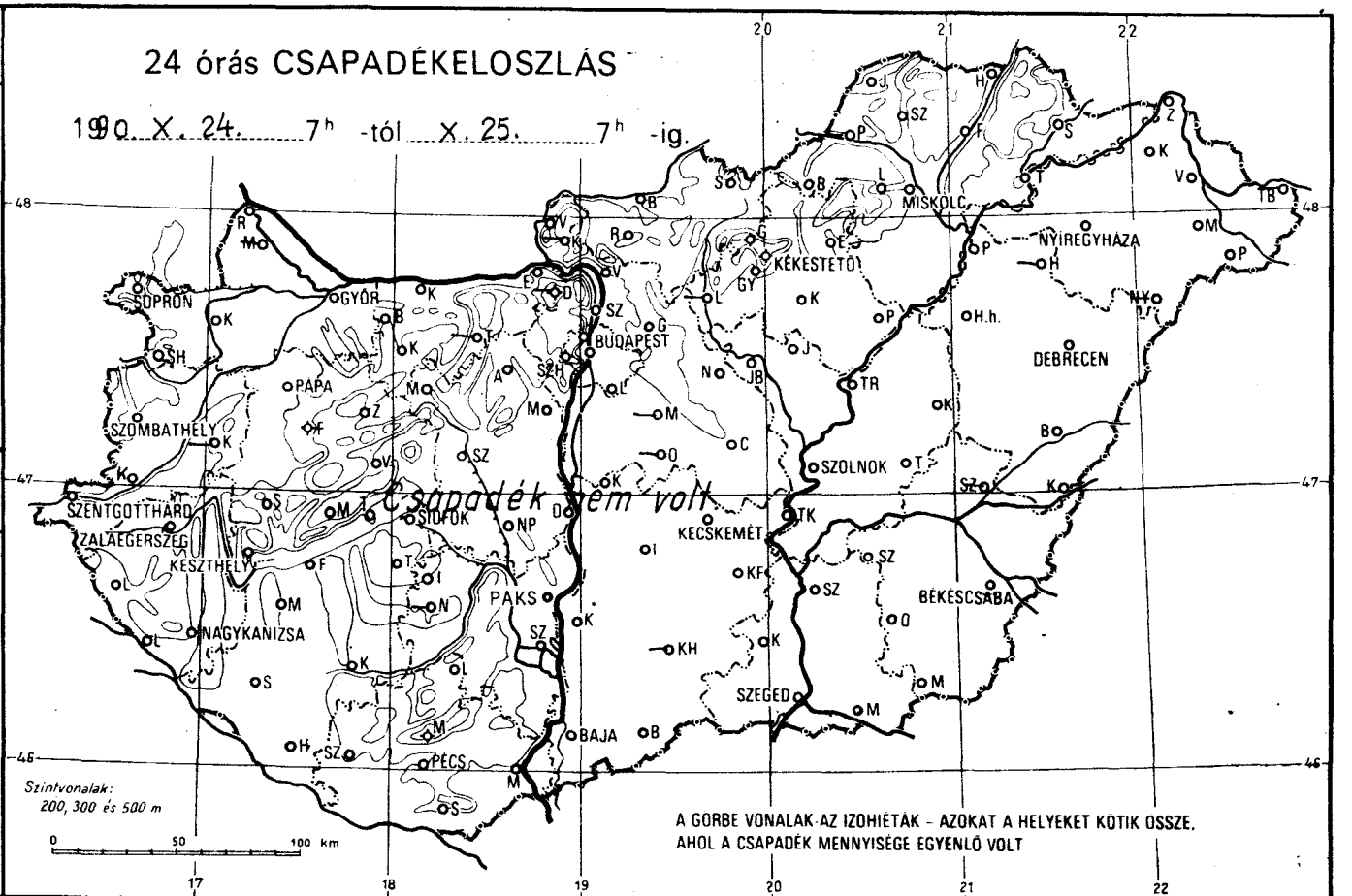

NAPFÉNYTARTAM

19 90. X. 24.

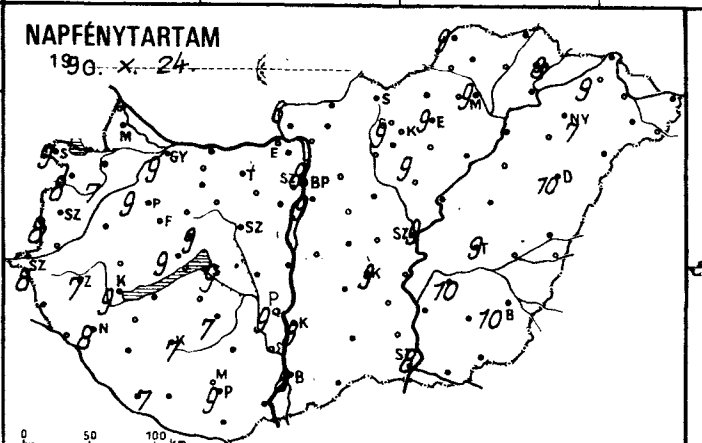

19

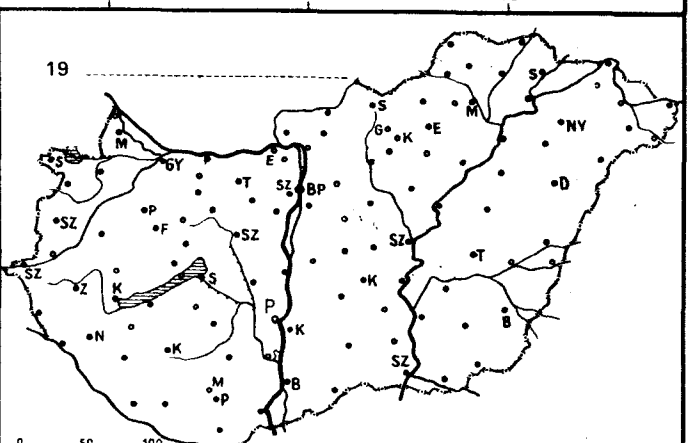

1990.X.25. 07 h-ig az utolsó 24 óra adatai						Előző nap napos órái
állomás	csapadék (mm)		max. hőmérséklet	min. hőmérséklet	rad. min.	
Győr	.	⊔	11	-5	-7	9
Kapuvár	.	⊔	11	-4	-7	7
Mosonmagyaróvár	–		–	–	–	–
Rajka	.	⊔	11	-3	-5	
Sopron	.	⊔	9	-2	-8	9
Sopronhorpács	.	≡	10	-5	-6	8
Káld	–		–	–	–	
Körmend	.		11	-3	-5	
Szentgotthárd	.	⊔	8	-3	-7	8
Szombathely	.	⊔	9	-6	-9	8
Lenti	.	≡	10	-3	-5	
Letenye	.	≡	10	-5	-6	
Nagykanizsa	.	V	11	-5	-7	8
Zalaegerszeg	.	⊔	11	-6	-7	7
Farkasgyepű	.	⊔	9	-1	-6	
Keszthely	.	⊔	10	-2	-4	9
Mencshely	.	⊔	8	-1	-5	9
Pápa	.	⊔	11	-4	-9	9
Sümeg	.	≡	11	-0	-2	
Tihany	.	⊔	10	-1	-1	
Veszprém	.	⊔	9	-3	-6	9
Zirc	.	⊔	8	-5	-8	
Fonyód	.	⊔	10	-2	-5	
Homokszt. györgy	.	⊔	9	-2	-5	7
Kaposvár	.	⊔	11	-4	-7	7
Marcali	.	⊔	12	-2	-2	
Siófok	.	⊔	10	-2	-5	9
Somogyszob	.	⊔	11	-5	-6	
Tab	.	⊔	10	-4	-6	
Bábolna	.	⊔	10	-7	-10	
Esztergom	.	⊔	13	-4	-7	
Kisbér	.	⊔	12	-5	-9	
Komárom	.	⊔	10	-4	-6	
Tatabánya	–		–	–	–	
Alcsútdoboz	.	⊔	11	-5	-6	
Dunaújváros	.	⊔	12	-4	-6	
Martonvásár	.	⊔	9	-5	-5	
Mór	.	⊔	10	-5	-6	
Sárbogárd	.	⊔	11	-5	-9	
Székesfehérvár	–		–	–	–	
Iregszemcse	.	⊔	9	-5	-8	7
Lengyel	.	⊔	12	-0	-5	
Paks	.	⊔	12	-8	-10	9
Szekszárd	–		–	–	–	
Árpádtető	.	⊔	8	-1	-3	
Mohács	.	⊔	11	-4	-6	
Pécs	.	⊔	10	-1	-5	9
Siklós	.	⊔	11	-4	-7	
Szigetvár	.	⊔	10	-4	-5	
Budaörs	.	⊔	12	-4	-9	
Bp. Lőrinc	.	⊔	11	-1	-6	9
Bp. Met. Int.	.		12	1	–	8
Bp. Szab. hegy	.	=	7	1	-3	
Cegléd	.	⊔	13	-4	-5	
Dobogókő	–		–	–	–	
Gödöllő	.	⊔	10	-0	-5	–
Királyrét	–		–	–	–	
Monor	–		–	–	–	
Nagykáta	.	=	12	-3	-5	
Szentendre	.	⊔	12	-2	-2	

1990.X.25. 07 h-ig az utolsó 24 óra adatai						Előző nap napos órái
állomás	csapadék (mm)		max. hőmérséklet	min. hőmérséklet	rad. min.	
Vác	.	⊔	12	-5	-5	
Vámosmikola	.	⊔	11	-5	-5	6
Baja	.	⊔	12	-4	-9	8
Bácsalmás	.	⊔	13	-3	-9	
Izsák	.		12	-5	-5	
Kalocsa	.		12	-4	-9	8
Kecskemét	.	⊔	11	-3	-9	9
Kiskunfélegyháza	.	⊔	11	-4	-6	
Kiskunhalas	–		–	–	–	
Kunszentmiklós	.	⊔	11	-4	-5	
Tiszakécske	.	⊔	10	-4	-5	
Balassagyarmat	.	⊔	11	-5	-6	
Romhány	.	⊔	12	-6	-7	
Salgótarján	.	⊔	11	-6	-9	
Eger	.	⊔	11	-3	-5	9
Galyatető	.		8	1	-5	
Gyöngyös	.	⊔	12	-3	-5	
Kékestető	.		5	1	-1	9
Kompolt	.	⊔	10	-2	-6	9
Lőrinci	–		–	–	–	
Poroszló	.	⊔	12	-5	-7	
Jászapáti	.	⊔	13	-3	-4	
Jászberény	.	⊔	11	-3	-5	
Karcag	.	⊔	12	-5	-6	
Szolnok	.	⊔	12	-3	-6	9
Tiszaroff	.	⊔	11	-4	-7	
Túrkeve	.	⊔	13	-3	-5	9
Kistelek	.	⊔	15	-5	-7	
Makó	.	⊔	13	-4	-6	
Szeged	.	⊔	13	-6	-9	8
Szentes	.	⊔	13	-1	-5	
Borsodnádasd	.	⊔	13	-5	-9	
Füged	.	=	11	-6	-7	
Hidasnémeti	.	⊔	12	-5	-5	
Jósvafő	.	⊔	11	-2	-5	9
Lillafüred	.	⊔	9	-3	-4	
Miskolc	.	⊔	9	-1	-2	9
Putnok	–		–	–	–	
Sárospatak	.	⊔	13	-5	-7	8
Szendrőlád	.	⊔	10	-5	-6	
Tokaj	.		10	-2	-2	
Kisvárda	.	⊔	13	-6	-8	9
Mátészalka	.	⊔	13	-4	-5	
Nyíregyháza	.	⊔	11	-6	-10	7
Nyírlugos	–		–	–	–	
Pátyod	.	⊔	14	-6	-6	
Tiszabecs	–		–	–	–	
Vásárosnamény	.	⊔	12	-4	-5	
Záhony	.	⊔	14	-5	-5	
Berettyóújfalu	.	⊔	13	-4	-5	
Debrecen	.	⊔	13	-5	-7	10
Hajdúdorog	–		–	–	–	
Hortobágy	.	≡	10	-5	-5	
Körösszakál	.	⊔	13	-5	-7	
Polgár	.	=	12	-4	-5	
Békéscsaba	.	⊔	12	-5	-8	10
Mezőhegyes	.	⊔	13	-1	-4	–
Orosháza	.	⊔	12	-4	-6	
Szarvas	.	⊔	12	-3	-8	10
Szeghalom	–		–	–	–	

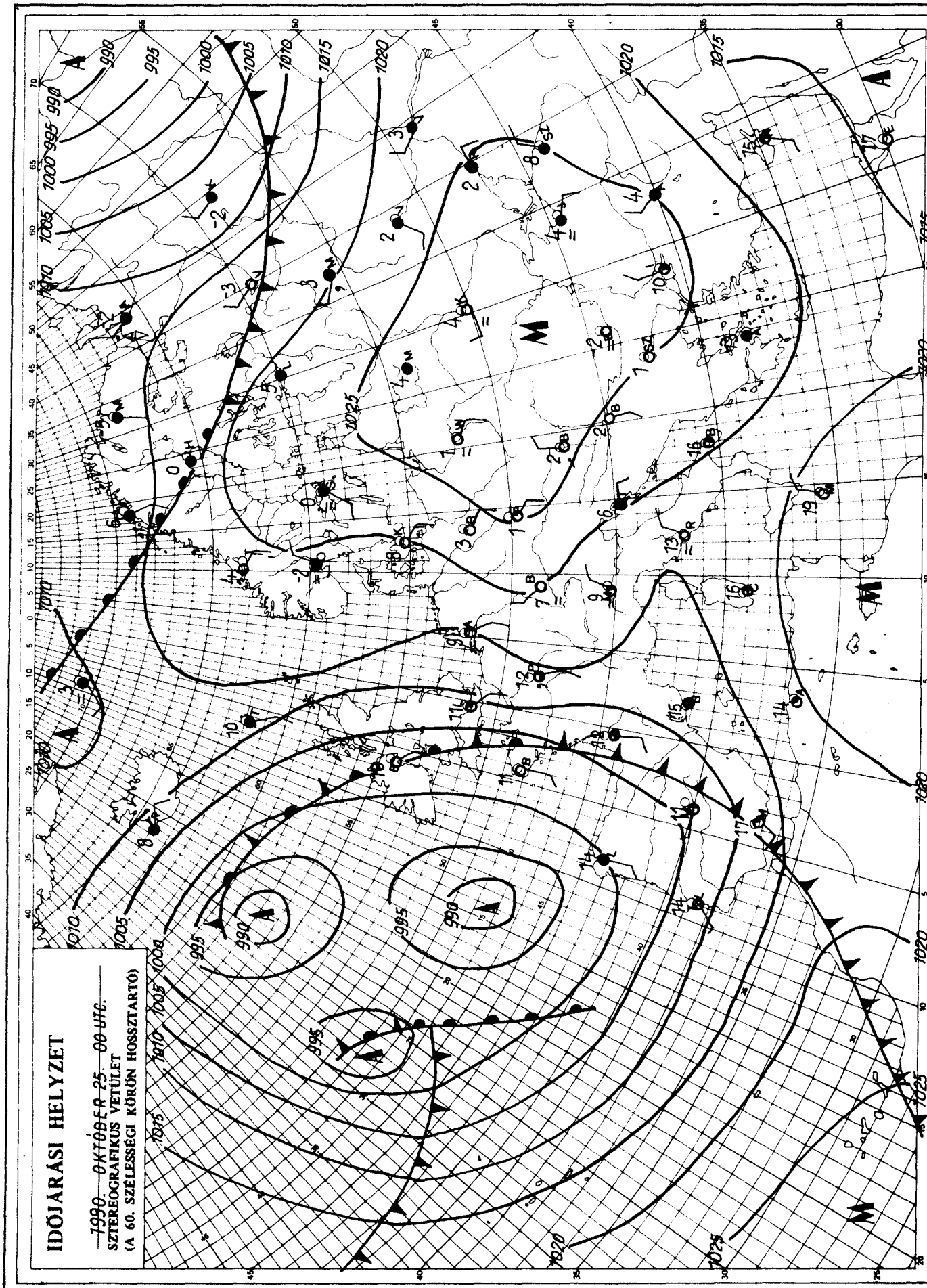

KIADJA: ORSZÁGOS METEOROLÓGIAI SZOLGÁLAT
Kiadásért felel: Barát József, az Országos Meteorológiai Szolgálat elnöke — Készült: az Országos Meteorológiai Szolgálat Nyomdájában, Budapest — Felelős vezető: Máthé Gyuláné — Munkaszám: 90.529. Szerkesztésért felel: Kapovits Albert, a Központi Előrejelző Intézet igazgatója

Készíti: a KEI Rövidtávú Előrejelző Osztálya — Szakmai felelős: Németh Lajos osztályvezető — Megjelenik naponként
Megrendelhető: 1024 Budapest, II., Kitaibel Pál utca 1. — Pénzügyi Osztály — Telefon: 353-500
Jelmagyarázat a havi melléklethen

IDŐJÁRÁSI NAPIJELENTÉS

ЕЖЕДНЕВНЫЙ МЕТЕОРОЛОГИЧЕСКИЙ БЮЛЛЕТЕНЬ • DAILY WEATHER REPORT
BULLETIN QUOTIDIEN DE TEMPS • TÄGLICHER WETTERBERICHT

103. évfolyam 299. szám + Budapest + 1990. október 26. péntek

Az időjárási helyzet és a várható időjárás:

Európa keleti vidékein egy hatalmas kiterjedésű anticiklon, nyugaton viszont többközéppontú ciklonrendszer alakítja az időjárást. A ciklon frontjai a következő napokban döntően meghatározzák a Kárpát-medence időjárását is, változékony, szeles időre lehet számítani. Vasárnapra már mindenütt megszűnnek az éjszakai fagyok.

Hazánkban csütörtökön csupán a Dunántúl délnyugati, déli vidékein volt számottevő felhőzet, másutt zavartalanul sütött a Nap. A hőmérséklet csúcsértéke általában 9 és 14 fok között váltakozott. Péntek hajnalra az ország nyugati, délnyugati részén erősen megnövekedett a felhőzet és ott csak +1, +8 fokig csökkent a hőmérséklet. Az ország többi részén derült maradt az ég és általában -1, -6 fokot mutattak a hőmérők. Péntek délelőtt nyugaton jobbára erősen felhős, másutt napos idő volt. A hőmérséklet 11 órára 7, 12 fokig emelkedett.

Ma 12 órakor Budapesten a hőmérséklet 10 fok, a tengerszintre átszámított légnyomás 1016 hPa, mérsékelten süllyed.

Várható időjárás szombat estig:

Elsősorban nyugaton és délen gyakran lesz erősen felhős az ég és ott ismétlődő eső is valószínű.
Az ország többi részén csak lassan növekszik a felhőzet és még szombaton is várható napsütés.
A délkeleti, déli szél többfelé megerősödik.
A hajnali hőmérséklet: általában 2 és 7 fok között alakul, de keleten még -2 fok körül lesz.
Szombaton a legmagasabb nappali hőmérséklet: 12 és 17 fok között várható.

Németh Lajos s. k.

A hőmérséklet napi középértéke és eltérése a sokévi átlagtól (Budapest belterületén):

1990. október 25.	5,1°C	-4,5°C

1871 óta ezen a napon Budapesten előfordult

legmagasabb hőmérséklet:	26,4°C (1923)
legalacsonyabb hőmérséklet:	-4,8°C (1890)

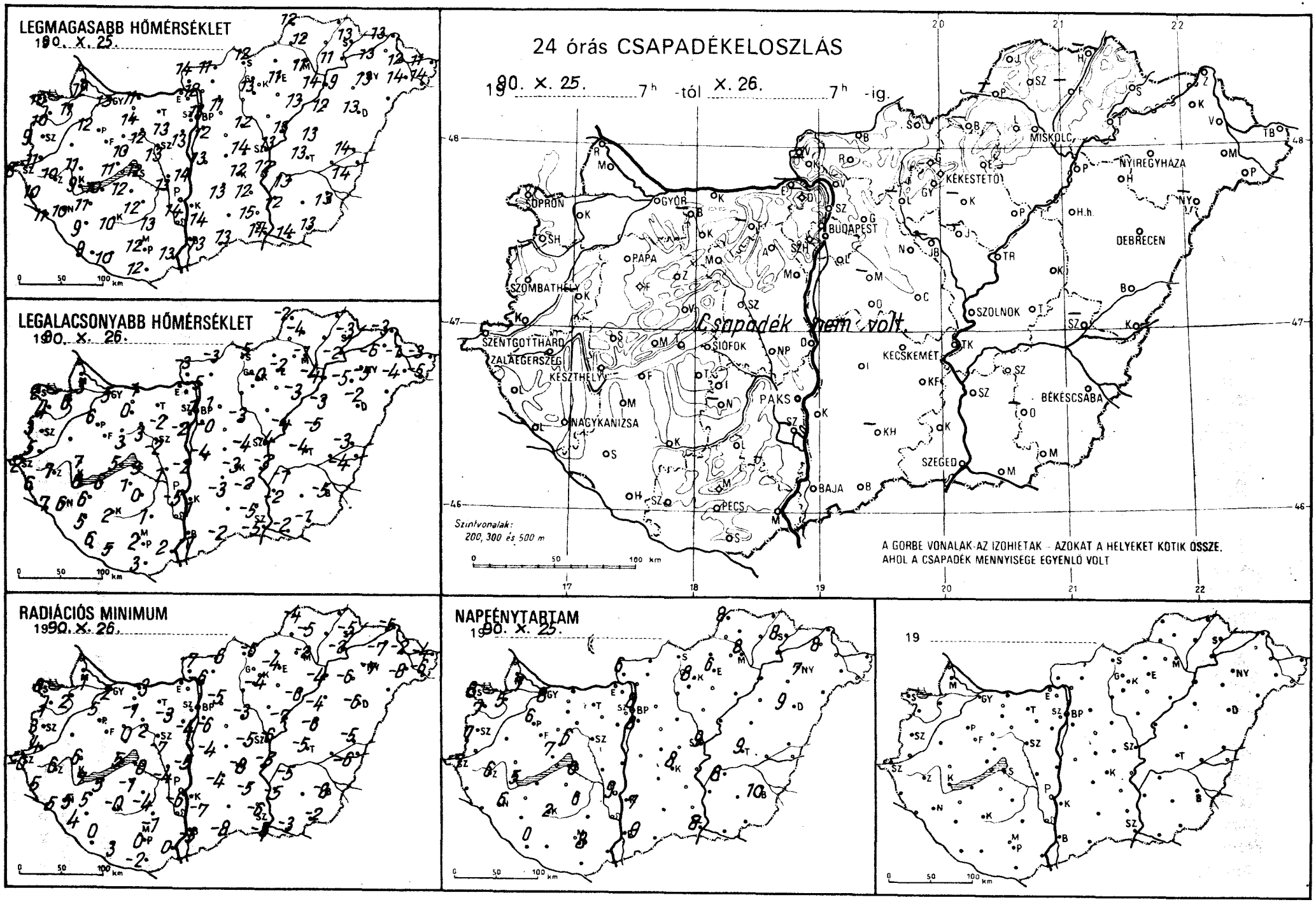
LEGMAGASABB HŐMÉRSÉKLET
1990. X. 25.
LEGALACSONYABB HŐMÉRSÉKLET
1990. X. 26.
24 órás CSAPADÉKELOSZLÁS
1990. X. 25. 7h -tól X. 26. 7h -ig.
Csapadék nem volt.
Szintvonalak:
200, 300 és 500 m
A GÖRBE VONALAK AZ IZOHIETÁK - AZOKAT A HELYEKET KÖTIK ÖSSZE,
AHOL A CSAPADÉK MENNYISÉGE EGYENLŐ VOLT
RADIÁCIÓS MINIMUM
1990. X. 26.
NAPFÉNYTARTAM
1990. X. 25.
19

1990.X.26. 07 h-ig az utolsó 24 óra adatai						Előző nap napos órái
állomás	csapadék (mm)		max. hőmérséklet	min. hőmérséklet	rad. min.	
Győr	.	⊏	13	5	2	8
Kapuvár	.	⊏	11	6	2	5
Mosonmagyaróvár	.		12	3	1	7
Rajka	—		—	—	—	
Sopron	.	⊏	10	2	0	8
Sopronhorpács	.	≡	10	4	1	7
Káld	—		—	—	—	
Körmend	.	≡	11	5	4	
Szentgotthárd	.	=	8	2	-0	7
Szombathely	.	⊏	9	3	3	7
Lenti	.	≡	10	6	5	
Letenye	.	⊏	11	7	5	
Nagykanizsa	.	=	10	6	5	6
Zalaegerszeg	.	=	10	7	6	6
Farkasgyepű	.		11	4	3	
Keszthely	.	≡	9	8	7	5
Mencshely	.		9	4	2	7
Pápa	.	⊏	12	6	5	6
Sümeg	.		11	7	6	
Tihany	.	⊏	11	5	5	
Veszprém	.	⊏	10	3	0	6
Zirc	.	⊏	9	4	1	
Fonyód	.		10	6	5	
Homokszt. györgy	.		9	6	0	0
Kaposvár	.		10	2	-0	2
Marcali	.	⊏	11	6	5	
Siófok	.	⊏	12	3	0	6
Somogyszob	.		9	5	4	
Tab	.	=	12	1	-1	
Bábolna	—		—	—	—	
Esztergom	—		—	—	—	
Kisbér	.		14	0	-1	
Komárom	.	⊏	11	-1	-3	
Tatabánya	—		—	—	—	
Alcsútdoboz	.	⊏	13	-2	-3	
Dunaújváros	.	⊏	14	-2	-5	
Martonvásár	.		13	-2	-4	
Mór	.	=	12	3	2	
Sárbogárd	.		13	1	-4	
Székesfehérvár	.	=	13	-2	-7	
Iregszemcse	.	⊏	12	0	-4	6
Lengyel	.		13	1	-1	
Paks	.		14	-5	-6	9
Szekszárd	—		—	—	—	
Árpádtető	.	=	11	4	1	
Mohács	.		13	2	0	
Pécs	.	⊏	12	2	0	8
Siklós	.	=	12	3	-2	
Szigetvár	.	=	10	5	3	
Budaörs	.	⊏	13	-3	-8	
Bp. Lőrinc	.	⊏	12	-0	-6	8
Bp. Met. Int.	.		13	1	—	8
Bp. Szab. hegy	.	=	10	3	1	
Cegléd	.	⊏	14	-4	-5	
Dobogókő	—		—	—	—	
Gödöllő	.	⊏	11	1	-5	—
Királyrét	—		—	—	—	
Monor	—		—	—	—	
Nagykáta	.	⊏	12	-3	-3	
Szentendre	.		14	-2	-2	

1990.X.26. 07 h-ig az utolsó 24 óra adatai						Előző nap napos órái
állomás	csapadék (mm)		max. hőmérséklet	min. hőmérséklet	rad. min.	
Vác	.	⊏	12	-5	-6	
Vámosmikola	.	⊏	14	-3	-7	6
Baja	.	⊏	13	-1	-5	9
Bácsalmás	.	⊏	13	-2	-8	
Izsák	.		13	-3	-4	
Kalocsa	.	⊏	14	-1	-7	7
Kecskemét	.	⊏	12	-3	-8	8
Kiskunfélegyháza	.	⊏	12	-2	-5	
Kiskunhalas	—		—	—	—	
Kunszentmiklós	.	⊏	13	-4	-4	
Tiszakécske	.	⊏	12	-3	-5	
Balassagyarmat	.	⊏	11	-3	-6	
Romhány	—		—	—	—	
Salgótarján	.	⊏	12	-5	-6	
Eger	.	⊏	11	-2	-4	6
Galyatető	.		9	-2	-4	
Gyöngyös	.	⊏	13	-0	-4	
Kékestető	.		7	1	-1	8
Kompolt	—		—	—	—	
Lőrinci	—		—	—	—	
Poroszló	.	⊏	13	-3	-6	
Jászapáti	—		—	—	—	
Jászberény	—		—	—	—	
Karcag	.	⊏	13	-5	-6	
Szolnok	.	⊏	13	-4	-6	9
Tiszaroff	.	⊏	13	-4	-7	
Túrkeve	.	⊏	13	-4	-5	9
Kistelek	.	⊏	15	-5	-6	
Makó	.	⊏	14	-2	-3	
Szeged	.	⊏	14	-5	-8	8
Szentes	.	⊏	12	-2	-5	
Borsodnádasd	—		—	—	—	
Füged	—		—	—	—	
Hidasnémeti	—		—	—	—	
Jósvafő	.	⊏	12	-2	-4	8
Lillafüred	.	⊏	10	-3	-4	
Miskolc	.	⊏	11	-1	-2	8
Putnok	—		—	—	—	
Sárospatak	.	⊏	13	-3	-5	8
Szendrőlád	.	⊏	12	-4	-5	
Tokaj	.		11	-2	-2	
Kisvárda	.	⊏	13	-6	-7	8
Mátészalka	.	⊏	14	-4	-8	
Nyíregyháza	.	⊏	13	-5	-7	7
Nyírlugos	—		—	—	—	
Pátyod	.	⊏	14	-5	-6	
Tiszabecs	.	⊏	11	-3	-4	
Vásárosnamény	.	⊏	12	-1	-2	
Záhony	.	⊏	13	-3	-5	
Berettyóújfalu	.		14	-3	-5	
Debrecen	.	⊏	13	-2	-6	9
Hajdúdorog	.	⊏	9	-5	-6	
Hortobágy	.		12	-3	-4	
Körösszakál	.	⊏	14	-4	-6	
Polgár	.	=	14	-4	-4	
Békéscsaba	.	⊏	13	-5	-8	10
Mezőhegyes	.	⊏	13	-1	-2	—
Orosháza	—		—	—	—	
Szarvas	.	⊏	13	-1	-5	8
Szeghalom	—		—	—	—	

KIADJA: ORSZÁGOS METEOROLÓGIAI SZOLGÁLAT
Kiadásért felel: Bartt József, az Országos Meteorológiai Szolgálat elnöke – Készült: az Országos Meteorológiai Szolgálat Nyomdájában, Budapest – Felelős vezető: Mátrai Gyuláné – Munkaszám: 90. 530 – Szerkesztésért felel: Kapovits Albert, a Központi Előrejelző Intézet igazgatója
Készíti: a KEI Rövidtávú Előrejelző Osztálya – Szakmai felelős: Németh Lajos osztályvezető – Megjelenik naponként
Megrendelhető: 1024 Budapest, II., Kitaibel Pál utca 1. – Pénzügyi Osztály – Telefon: 363-600
Jelmagyarázat a havi mellékletben

IDŐJÁRÁSI NAPIJELENTÉS

ЕЖЕДНЕВНЫЙ МЕТЕОРОЛОГИЧЕСКИЙ БЮЛЛЕТЕНЬ • DAILY WEATHER REPORT
BULLETIN QUOTIDIEN DE TEMPS • TÄGLICHER WETTERBERICHT

103. évfolyam 300. szám + Budapest + 1990. október 27. szombat

Az időjárási helyzet és a várható időjárás:

A Kelet-Európai-síkságon tartja magát a párás, ködös, egyébként száraz, derült, de hűvös idő. A hőmérséklet csúcsértéke sehol sem éri el a 10 fokot. A szárazföld más tájain időjárási frontok vonulnak. Nyomukban elsősorban a kontinens óceáni partvidékén csapadékos az idő, de Közép-Európában is egyre gyakrabban növekszik a felhőzet. Az időjárási frontok a Kárpát-medencét is elérik, emiatt mind változékonyabb lesz időjárásunk.

Pénteken Nyugat-Magyarországon erősen felhős, illetve borult, a keleti országrészben derült idő volt. Délután délnyugaton néhol megeredt az eső. Mennyisége mindenütt jelentéktelen volt. A Dunántúlon megélénkült a délkeleti szél. A hőmérséklet délutánra 10, 16 fokra emelkedett. A szombatra virradó éjszaka délnyugaton néhol köd képződött, itt-ott szemerkélt az eső. A hőmérséklet a kora reggeli órákra a felhős nyugati tájakon 3, 8, a derült keleti országrészben +2, -4 fokig süllyedt. Délelőtt az ország nagy részén felhős, délnyugaton időnként esős idő volt. A hőmérséklet 11 órára mindössze 6, 13 fokra emelkedett.

Ma 12 órakor Budapesten a hőmérséklet 9 fok, a tengerszintre átszámított légnyomás 1015 hPa, alig változott.

Várható időjárás vasárnap estig:

Gyakran lesz erősen felhős, illetve borult az ég, bárhol várható eső, záporeső.
A délkeleti, déli szél napközben időnként megélénkül.
A hajnali órákban néhol köd képződik, és általában 3, 8 fokra hűl le a levegő.
A legmagasabb nappali hőmérséklet vasárnap 11 és 16 fok között valószínű.

Bártfai Erzsébet s. k.

A hőmérséklet napi középértéke és eltérése a sokévi átlagtól (Budapest belterületén):

1990. október 26.	6,1°C	-3,2°C

1871 óta ezen a napon Budapesten előfordult

legmagasabb hőmérséklet:	23,5°C (1949)
legalacsonyabb hőmérséklet:	-4,9°C (1946)

LEGMAGASABB HŐMÉRSÉKLET

1990. X. 26.

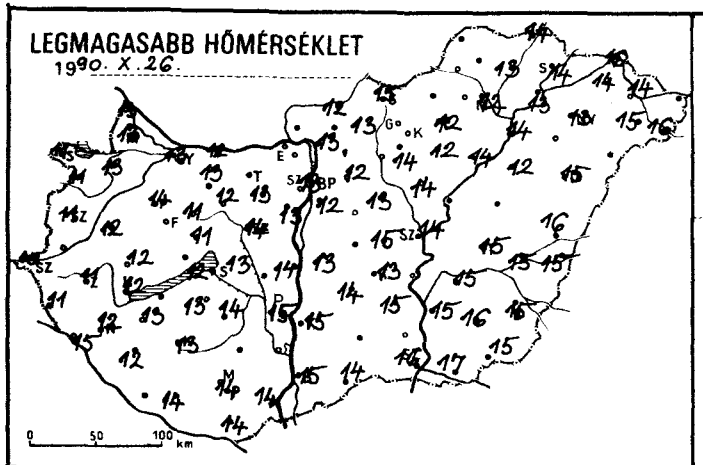

LEGALACSONYABB HŐMÉRSÉKLET

1990. X. 27.

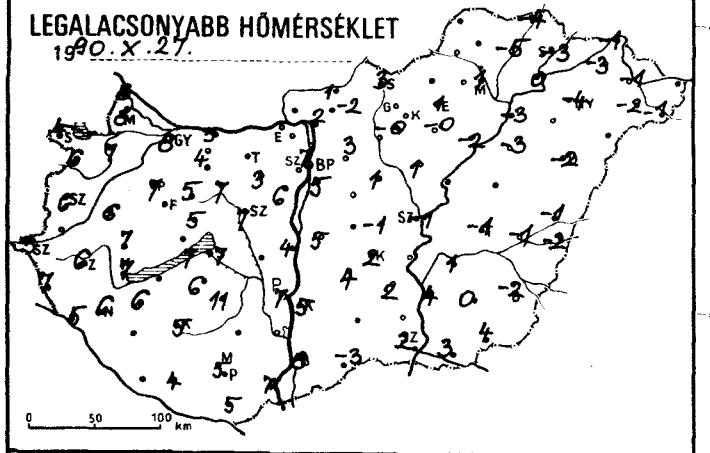

24 órás CSAPADÉKELOSZLÁS

1990. X. 26. 7h -tól X. 27. 7h -ig.

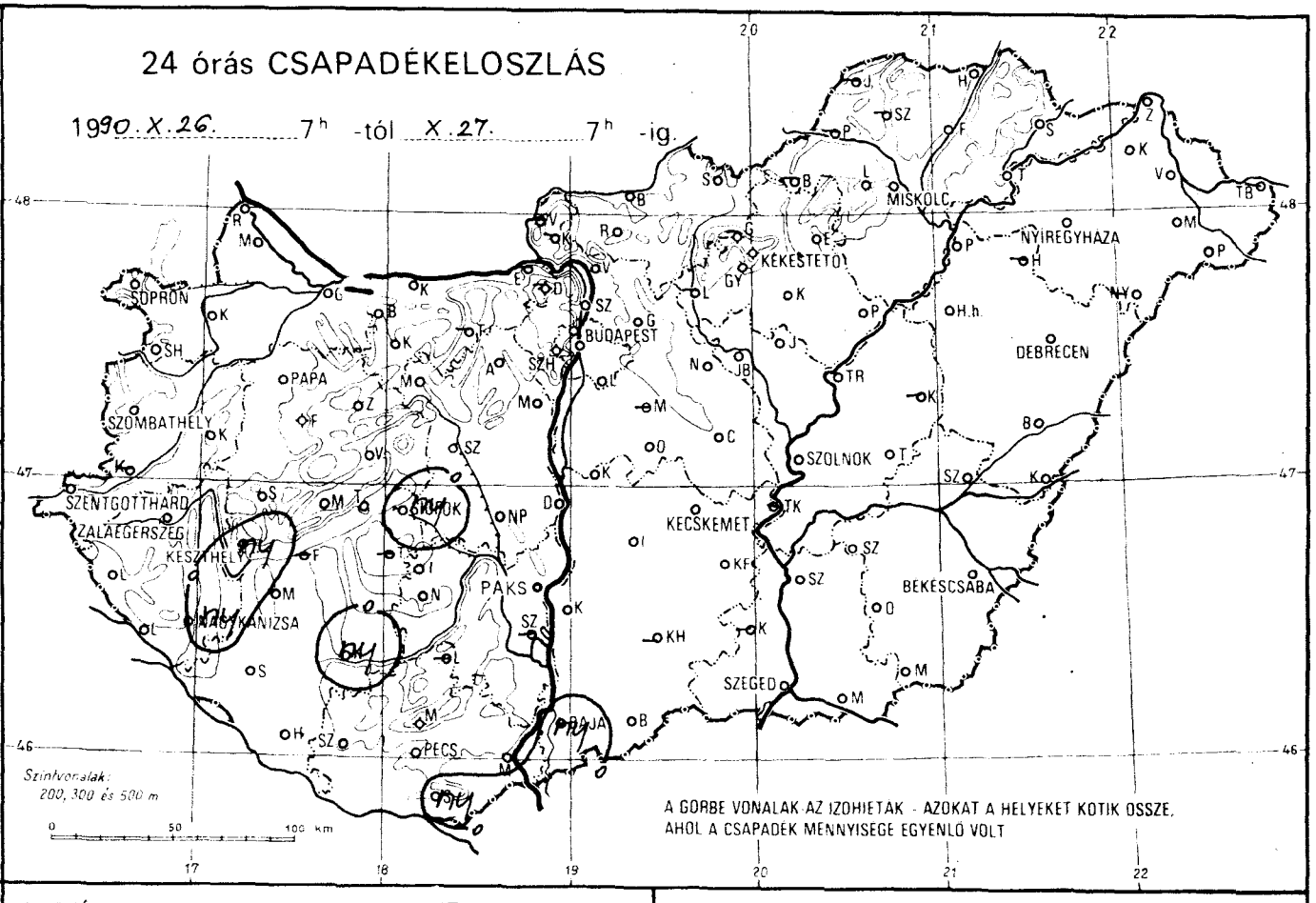

RADIÁCIÓS MINIMUM

1990. X. 27.

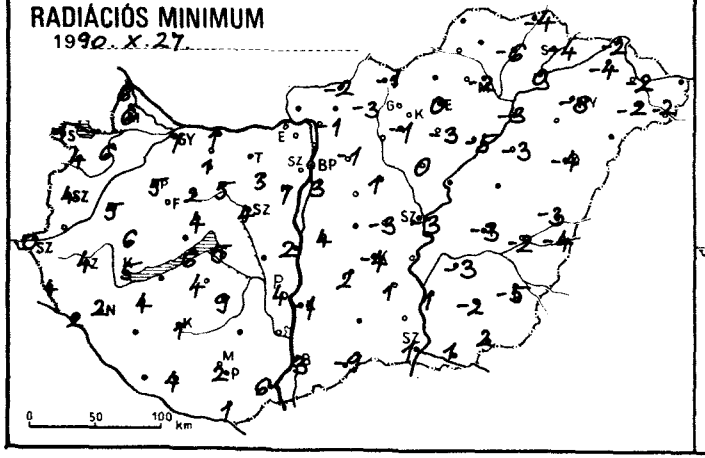

NAPFÉNYTARTAM

1990. X. 26.

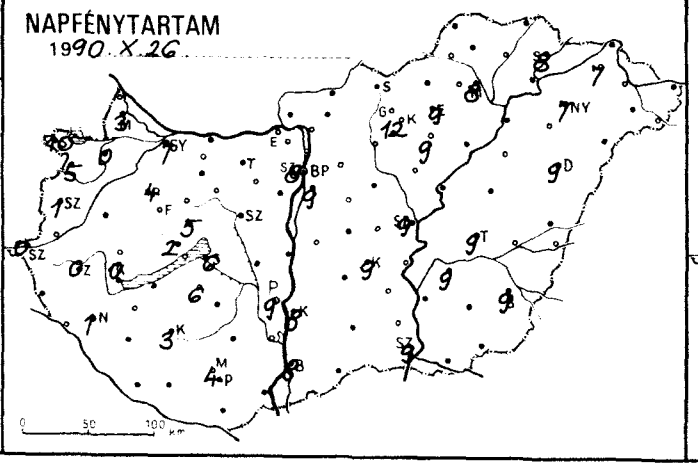

19

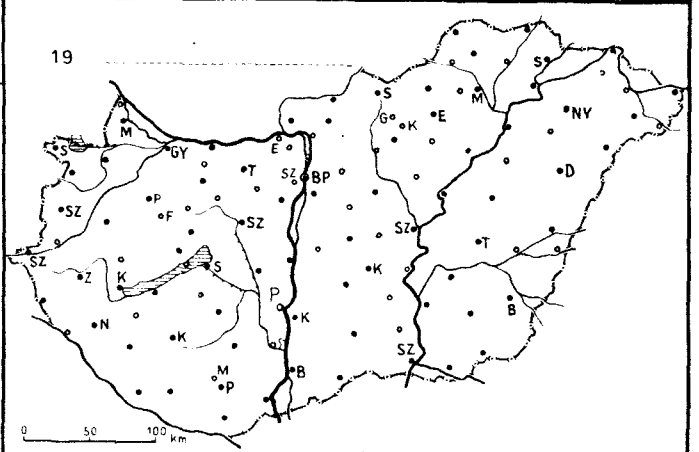

1990.X.27. 07 h-ig az utolsó 24 óra adatai						Előző nap napos órái
állomás	csapadék (mm)		max. hőmérséklet	min. hőmérséklet	rad. min.	
Győr	.		13	8	7	7
Kapuvár	.	=	13	7	6	0
Mosonmagyaróvár	.		13	8	6	3
Rajka	.		13	8	6	
Sopron	.	=	11	4	1	10
Sopronhorpács	.	=	11	6	4	5
Káld	.		12	6	5	
Körmend	—		—	—	—	
Szentgotthárd	.	≡	10	3	0	0
Szombathely	.	=	11	6	4	1
Lenti	.	≡	11	7	4	
Letenye	.	≡	15	5	2	
Nagykanizsa	ny	=	12	6	2	1
Zalaegerszeg	.	=	11	6	4	0
Farkasgyepű	.		9	5	2	
Keszthely	ny	⊥	12	7	5	0
Mencshely	.	=	10	6	3	2
Pápa	.		14	7	5	4
Sümeg	.	≡	12	7	6	
Tihany	.	⊥	12	7	6	
Veszprém	.	=	11	5	4	5
Zirc	.	⊥	11	5	2	
Fonyód	—		—	—	—	
Homokszt. györgy	—		—	—	—	—
Kaposvár	ny	⊥	13	5	1	3
Marcali	.	≡	13	6	4	
Siófok	ny	⊥	13	7	5	6
Somogyszob	.	≡	12	5	2	
Tab	—		—	—	—	
Bábolna	.		13	4	1	
Esztergom	—		—	—	—	
Kisbér	.		14	7	3	
Komárom	.	≈	12	3	1	
Tatabánya	—		—	—	—	
Alcsútdoboz	.	=	13	3	3	
Dunaújváros	.		14	4	2	
Martonvásár	.		13	7	6	
Mór	.	=	12	7	5	
Sárbogárd	.		14	11	9	
Székesfehérvár	.		14	7	4	
Iregszemcse	.		13	6	4	6
Lengyel	—		—	—	—	
Paks	.		15	7	4	9
Szekszárd	—		—	—	—	
Árpádtető	.		11	5	3	
Mohács	.		14	7	6	
Pécs	.		14	5	2	4
Siklós	ny	≡	14	5	1	
Szigetvár	.	≡	14	4	4	
Budaörs	.	⊥	13	5	2	
Bp. Lőrinc	.	=	12	5	3	9
Bp. Met. Int.	.	=	13	7	—	8
Bp. Szab. hegy	.	=	9	3	3	
Cegléd	.	=	15	-1	-3	
Dobogókő	—		—	—	—	
Gödöllő	.		12	3	-1	—
Királyrét	—		—	—	—	
Monor	—		—	—	—	
Nagykáta	.	=	13	1	1	
Szentendre	.	≈	15	5	3	

1990.X.27. 07 h-ig az utolsó 24 óra adatai						Előző nap napos órái
állomás	csapadék (mm)		max. hőmérséklet	min. hőmérséklet	rad. min.	
Vác	.	⊥	13	2	-1	
Vámosmikola	—		—	—	—	—
Baja	ny	=	15	8	3	8
Bácsalmás	.	⊥	14	-3	-9	
Izsák	.		14	4	2	
Kalocsa	.		15	5	-1	8
Kecskemét	.		13	2	-4	9
Kiskunfélegyháza	.		15	2	1	
Kiskunhalas	—		—	—	—	
Kunszentmiklós	.	=	13	5	4	
Tiszakécske	—		—	—	—	
Balassagyarmat	ny	=	12	1	-2	
Romhány	.	=	13	-2	-3	
Salgótarján	.	=	15	3	-1	
Eger	.	⊥	12	1	0	9
Galyatető	—		—	—	—	
Gyöngyös	.	=	14	-0	-1	
Kékestető	.		7	1	1	8
Kompolt	.	⊥	12	-0	-3	9
Lőrinci	—		—	—	—	
Poroszló	.	⊥	14	-2	-5	
Jászapáti	.	=	14	1	0	
Jászberény	.		12	2	2	
Karcag	—		—	—	—	
Szolnok	.	⊥	14	-1	-3	9
Tiszaroff	—		—	—	—	
Túrkeve	.	⊥	15	-1	-3	9
Kistelek	—		—	—	—	
Makó	.		17	3	1	
Szeged	.	=	16	2	1	9
Szentes	.		15	4	1	
Borsodnádasd	—		—	—	—	
Füged	.	⊥	13	-5	-6	
Hidasnémeti	.	⊥	14	-4	-4	
Jósvafő	—		—	—	—	—
Lillafüred	.	⊥	10	-2	-3	
Miskolc	.	⊥	12	1	-2	8
Putnok	—		—	—	—	
Sárospatak	.	⊥	14	-3	-4	8
Szendrőlád	—		—	—	—	
Tokaj	.		13	0	0	
Kisvárda	.	≡	14	-3	-4	7
Mátészalka	.	⊥	15	-2	-2	
Nyíregyháza	.	⊥	13	-4	-8	7
Nyírlugos	—		—	—	—	
Pátyod	.	⊥	16	-1	-2	
Tiszabecs	—		—	—	—	
Vásárosnamény	.	⊥	14	-1	-2	
Záhony	.	⊥	16	-1	-2	
Berettyóújfalu	.	≈	16	-1	-3	
Debrecen	.	⊥	15	-2	-4	9
Hajdúdorog	—		—	—	—	
Hortobágy	.		12	-3	-3	
Körösszakál	.	⊥	15	-2	-4	
Polgár	.	=	14	-3	-3	
Békéscsaba	.	⊥	15	-2	-5	9
Mezőhegyes	.		15	4	2	—
Orosháza	.	=	16	0	-2	
Szarvas	.	⊥	15	1	-3	9
Szeghalom	.	=	15	-1	-2	

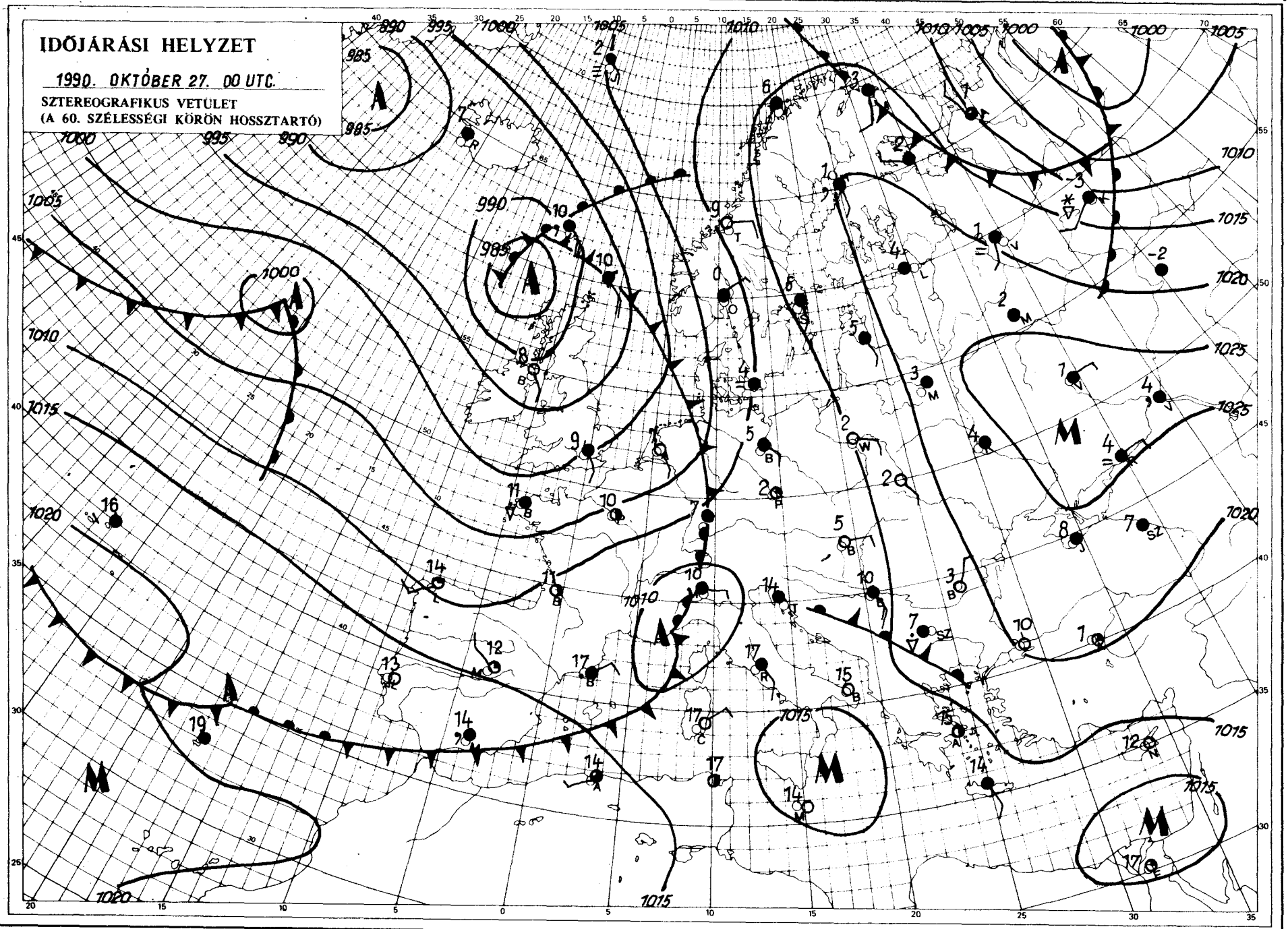

KIADJA: ORSZÁGOS METEOROLÓGIAI SZOLGÁLAT
Kiadásért felel: Barát József, az Országos Meteorológiai Szolgálat elnöke
Nyomdájában, Budapest – Felelős vezető: Máthé Gyuláné – Munkaszám: 90/991
Készült: az Országos Meteorológiai Szolgálat
Szerkesztésért felel: Kapovits Albert,
a Központi Előrejelző Intézet igazgatója

Készíti: a KEI Rövidtávú Előrejelző Osztálya – Szakmai felelős: Németh Lajos osztályvezető – Megjelenik naponként
Megrendelhető: 1024 Budapest, II., Kitaibel Pál utca 1. – Pénzügyi Osztály – Telefon: 353-500
Jelmagyarázat a havi mellékletben

IDŐJÁRÁSI NAPIJELENTÉS

ЕЖЕДНЕВНЫЙ МЕТЕОРОЛОГИЧЕСКИЙ БЮЛЛЕТЕНЬ • DAILY WEATHER REPORT
BULLETIN QUOTIDIEN DE TEMPS • TÄGLICHER WETTERBERICHT

103. évfolyam 301. szám + Budapest + 1990. október 28. vasárnap

Az időjárási helyzet és a várható időjárás:

A Kelet-Európai-alföldön anticiklon alakítja az időjárást, arrafelé csendes, változóan felhős, párás idő van, számottevő csapadék nélkül. Ugyanakkor a kontinens nyugati, illetve középső vidékein a középpontjával a Brit-szigetek felett lévő hatalmas kiterjedésű ciklonrendszer okoz meglehetősen változékony, gyakran borult, esős, szeles, hűvös időt. A következő 36 órában a Kárpát-medencét nyugat felől újabb légköri frontok érik el.

Magyarországon szombaton jobbára borult volt az ég, csupán a déli és a keleti megyékben sütött ki néhány órára a Nap. Sokfelé esett az eső. A ma reggel 7 óráig lehullott csapadék mennyisége általában 1 és 10 mm között volt, de a nyugati megyékben helyenként elérte a 12, 19 mm-t. A hőmérséklet csúcsértéke szombaton általában 10 és 15 fok között alakult. Ma (vasárnap) hajnalra az ország nagy részén 4, 9, északkeleten 0, +4 fokig hűlt le a levegő. Délelőtt főleg a középső és a keleti vidékeken többfelé esett az eső, nyugaton helyenként kisütött a Nap. 11 órakor általában 7 és 11 fokig emelkedett a hőmérséklet.

Ma 12 órakor Budapesten a hőmérséklet 7 fok, a tengerszintre átszámított légnyomás 1009 hPa, alig változik.

Várható időjárás hétfő estig:

Nyugat felől átmenetileg egyre többfelé felszakadozik a felhőzet, de keleten még számítani kell esőre, hétfőn országszerte túlnyomóan borult idő várható, ismétlődő esővel.
Főleg éjszaka sokfelé lesz köd.
A déli, délnyugati szél hétfőn napközben gyakran megerősödik.
A legalacsonyabb éjszakai hőmérséklet 3 és 8,
a legmagasabb nappali hőmérséklet hétfőn általában 9 és 14 fok között alakul.

Jenki Szilvia s. k.

A hőmérséklet napi középértéke és eltérése a sokévi átlagtól (Budapest belterületén):

1990. október 27.	7,9°C	-0,8°C

1871 óta ezen a napon Budapesten előfordult

legmagasabb hőmérséklet:	23,2°C (1923)
legalacsonyabb hőmérséklet:	-3,0°C (1946)

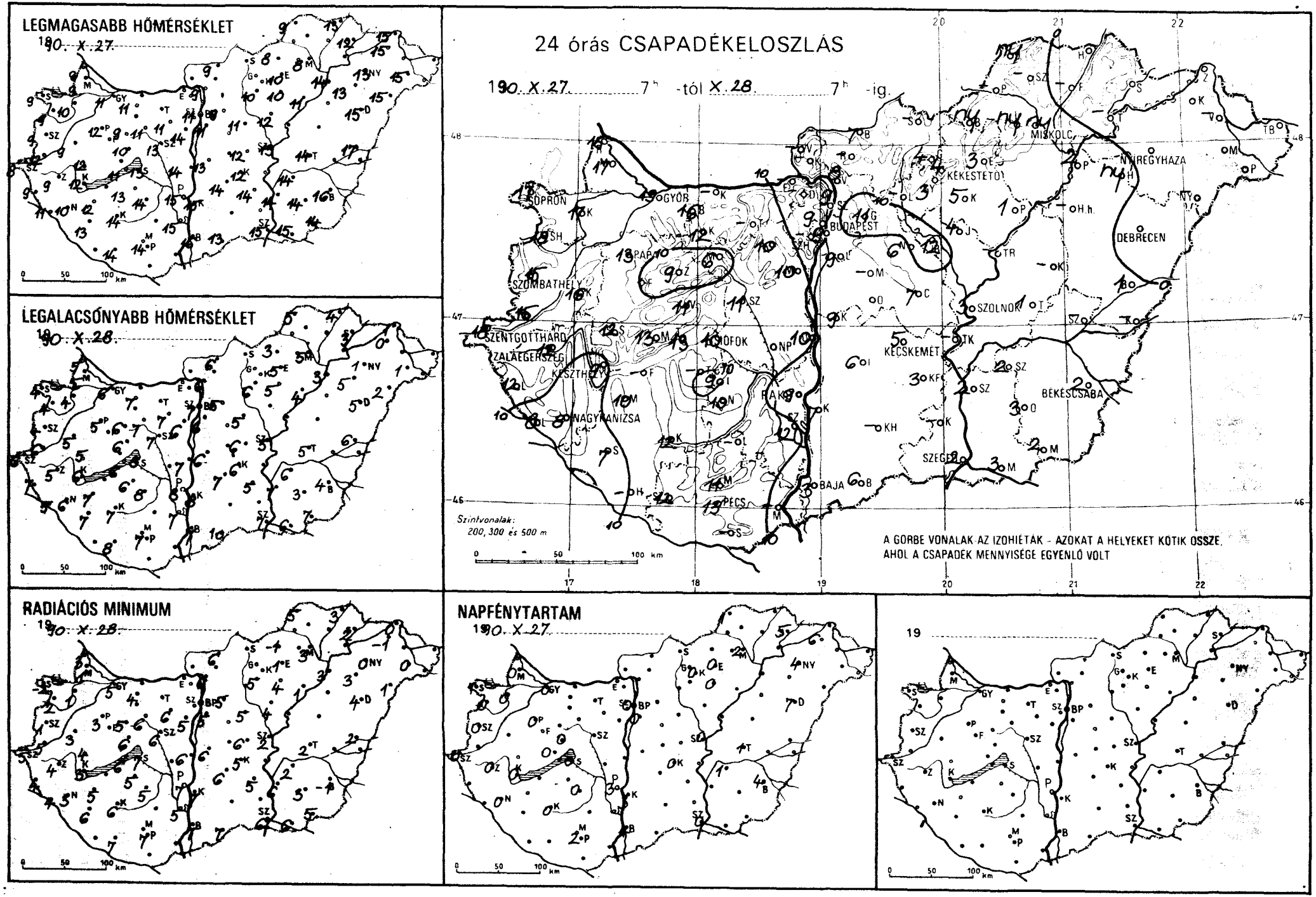
LEGMAGASABB HŐMÉRSÉKLET
1990. X. 27.
LEGALACSÓNYABB HŐMÉRSÉKLET
1990. X. 28.
RADIÁCIÓS MINIMUM
1990. X. 28.
24 órás CSAPADÉKELOSZLÁS
1990. X. 27. 7h -tól X. 28. 7h -ig.
SOPRON
GYŐR
BUDAPEST
MISKOLC
NYÍREGYHÁZA
KÉKESTETŐ
DEBRECEN
SZOMBATHELY
PAPA
SZOLNOK
SZENTGOTTHÁRD
ZALAEGERSZEG
KESZTHELY
SIÓFOK
KECSKEMÉT
BÉKÉSCSABA
NAGYKANIZSA
SZEGED
BAJA
PÉCS
Szintvonalak:
200, 300 és 500 m
A GÖRBE VONALAK AZ IZOHIÉTÁK - AZOKAT A HELYEKET KÖTIK ÖSSZE, AHOL A CSAPADÉK MENNYISÉGE EGYENLŐ VOLT
NAPFÉNYTARTAM
1990. X. 27.
19

19 90.X.28. 07 h-ig az utolsó 24 óra adatai						Előző nap napos órái
állomás	csapadék (mm)		max. hőmérséklet	min. hőmérséklet	rad. min.	
Győr	19	=	11	6	5	0
Kapuvár	17	≡	10	4	1	0
Mosonmagyaróvár	17	=	9	5	1	0
Rajka	15	=	9	5	3	
Sopron	17	≡	9	4	-2	1
Sopronhorpács	18	=	9	4	2	0
Káld	16	=	9	5	3	
Körmend	15		12	6	5	
Szentgotthárd	18	≡	8	6	5	0
Szombathely	15	≡	9	4	1	0
Lenti	12		9	7	4	
Letenye	8		11	5	4	
Nagykanizsa	8	≡	10	6	3	0
Zalaegerszeg	12	≡	9	5	4	0
Farkasgyepű	—		—	—	—	
Keszthely	9	≡	12	6	3	0
Mencshely	13	=	10	5	3	0
Pápa	13	=	12	5	3	0
Sümeg	12	∩	12	5	4	
Tihany	13	=	11	6	6	
Veszprém	11	≡	10	6	6	0
Zirc	9	≡	9	6	5	
Fonyód	—		—	—	—	
Homokszt. györgy	—		—	—	—	—
Kaposvár	12	≡	14	7	6	0
Marcali	10	∩	12	7	5	
Siófok	10	=	13	8	7	0
Somogyszob	7		13	7	6	
Tab	—		—	—	—	
Bábolna	16		9	7	6	
Esztergom	—		—	—	—	
Kisbér	12		11	7	4	
Komárom	—		—	—	—	
Tatabánya	—		—	—	—	
Alcsútdoboz	10	≡	11	7	6	
Dunaújváros	10		14	7	6	
Martonvásár	10	=	14	6	5	
Mór	6	=	11	7	6	
Sárbogárd	10	=	14	8	5	
Székesfehérvár	11	=	13	7	6	
Iregszemcse	9	=	13	6	5	0
Lengyel	—		—	—	—	
Paks	9	≡	15	8	7	3
Szekszárd	12	=	15	7	5	
Árpádtető	11	≡	11	6	6	
Mohács	—		—	—	—	
Pécs	13	≡	14	7	7	2
Siklós	—		—	—	—	
Szigetvár	12	≡	14	8	7	
Budaörs	9	=	12	6	4	
Bp. Lőrinc	9	=	11	6	5	0
Bp. Met. Int.	9	=	11	7	—	0
Bp. Szab. hegy	—		—	—	—	
Cegléd	7	≡	12	6	6	—
Dobogókő	—		—	—	—	
Gödöllő	11	≡	9	5	5	—
Királyrét	—		—	—	—	
Monor	—		—	—	—	
Nagykáta	6		11	5	5	
Szentendre	9	=	10	6	5	

19 90.X.28 07 h-ig az utolsó 24 óra adatai						Előző nap napos órái
állomás	csapadék (mm)		max. hőmérséklet	min. hőmérséklet	rad. min.	
Vác	8	=	9	6	6	
Vámosmikola	—		—	—	—	—
Baja	3	≡	16	7	7	4
Bácsalmás	6	=	13	10	7	
Izsák	6	=	14	7	6	
Kalocsa	7	≡	15	8	7	3
Kecskemét	5	=	12	6	5	0
Kiskunfélegyháza	3		14	5	5	
Kiskunhalas	—		—	—	—	
Kunszentmiklós	9	=	13	6	6	
Tiszakécske	—		—	—	—	
Balassagyarmat	7	=	9	6	6	
Romhány	—		—	—	—	
Salgótarján	—		—	—	—	
Eger	3	=	10	5	1	0
Galyatető	4	≡	4	3	2	
Gyöngyös	3		10	6	5	
Kékestető	4	≡	4	2	2	0
Kompolt	5	∩	10	5	4	0
Lőrinci	—		—	—	—	—
Poroszló	1		11	4	1	
Jászapáti	4	∨ =	12	—	4	
Jászberény	12	=	11	5	5	
Karcag	—		—	—	—	
Szolnok	3		13	5	2	0
Tiszaroff	—		—	—	—	
Túrkeve	1		14	5	2	1
Kistelek	—		—	—	—	
Makó	3		15	6	6	
Szeged	2	≤	15	7	6	0
Szentes	2		14	7	6	
Borsodnádasd	ny		8	3	-1	
Füged	—		—	—	—	
Hidasnémeti	.	=	13	4	3	
Jósvafő	ny	∩	9	5	5	1
Lillafüred	ny	=	9	2	1	
Miskolc	ny	=	8	5	3	2
Putnok	—		—	—	—	
Sárospatak	.	=	12	3	2	5
Szendrőlád	—		—	—	—	
Tokaj	—		—	—	—	
Kisvárda	.	≡	15	0	-1	6
Mátészalka	.		15	1	0	
Nyíregyháza	.	∩	13	1	0	4
Nyírlugos	—		—	—	—	
Pátyod	.		15	2	1	
Tiszabecs	—		—	—	—	
Vásárosnamény	—		—	—	—	
Záhony	.	∩	15	1	0	
Berettyóújfalu	1	=	17	6	2	
Debrecen	.	=	15	5	4	7
Hajdúdorog	ny	⁹ =	13	5	3	
Hortobágy	—		—	—	—	
Körösszakál	—		—	—	—	
Polgár	2	=	14	3	3	
Békéscsaba	2	=	16	4	-1	4
Mezőhegyes	2		14	7	5	—
Orosháza	3	=	14	3	3	
Szarvas	2	=	14	6	2	1
Szeghalom	—		—	—	—	

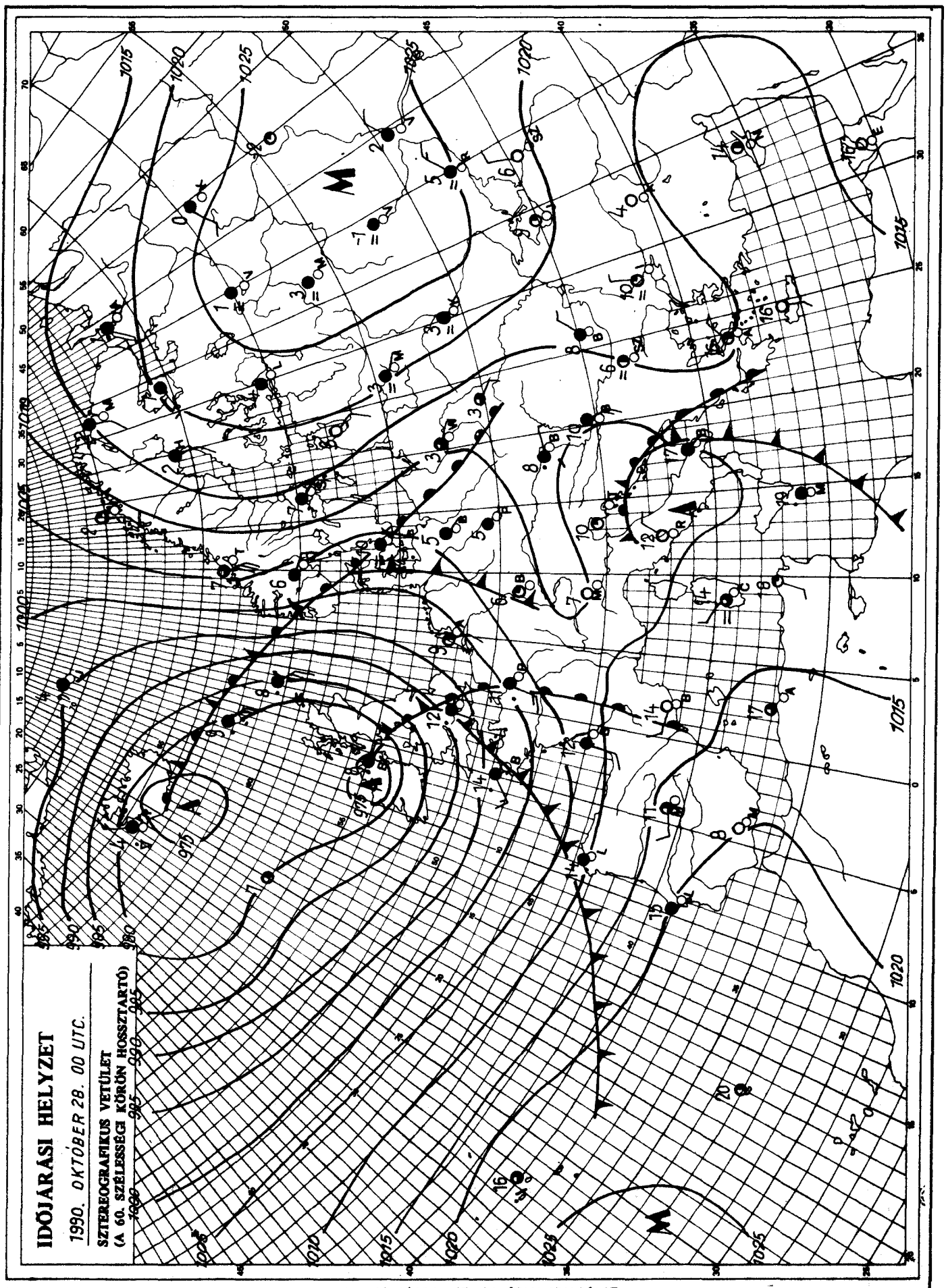

KIADJA: ORSZÁGOS METEOROLÓGIAI SZOLGÁLAT
Kiadásért felel: Barát József, az Országos Meteorológiai Szolgálat elnöke – Készült: az Országos Meteorológiai Szolgálat Nyomdájában, Budapest – Felelős vezető: Máthé Gyuláné – Munkaszám: 0.532. – Szerkesztésért felel: Kapovits Albert, a Központi Előrejelző Intézet igazgatója

Készíti: a KEI Rövidtávú Előrejelző Osztálya – Szakmai felelős: Németh Lajos osztályvezető – Megjelenik naponként
Megrendelhető: 1024 Budapest, II., Kitaibel Pál utca 1. – Pénzügyi Osztály – Telefon: 353-500
Jelmagyarázat a havi melléklethen

IDŐJÁRÁSI NAPIJELENTÉS

ЕЖЕДНЕВНЫЙ МЕТЕОРОЛОГИЧЕСКИЙ БЮЛЛЕТЕНЬ • DAILY WEATHER REPORT
BULLETIN QUOTIDIEN DE TEMPS • TÄGLICHER WETTERBERICHT

103. évfolyam 302. szám + Budapest + 1990. október 29. hétfő

Az időjárási helyzet és a várható időjárás:

Európa időjárását alapvetően két nagy légköri képződmény alakítja. Az egyik a Kelet-Európai-síkság fölött található anticiklon, a másik a Brit-szigetek fölötti középponttal örvénylő hatalmas méretű ciklon. Ez utóbbi hatására rendkívül változatos az időjárás Európa nagy részén. Nyugat- és Közép-Európát vastag felhőzet borítja, amelyből sokfelé esik az eső. A légörvény hidegfrontja ma hajnalban elérte a Alpok nyugati területeit és várhatóan kedden napközben érkezik meg a Kárpát-medencébe. Változékony, szeles időre számíthatunk.

Magyarországon vasárnap a középső és keleti országrészben egész nap borult párás idő volt, a Duna vonalától keletre többfelé esett az eső. Ezzel szemben a Dunántúlon többnyire napos idő volt. A ma reggel 7 óráig lehullott csapadék mennyisége csapadéknyom és 8 mm között alakult. A hőmérséklet csúcsértéke a borult keleti megyékben csak 7, 11, másutt 11 és 15 fok között volt. Éjszaka többfelé képződött köd és általában 4, 8 fokig hűlt le a levegő. Délelőtt a keleti megyékben változóan, másutt erősen felhős, illetve borult idő volt, néhol kisebb eső is előfordult, sokfelé fújt erős déli szél. A hőmérséklet 11 órakor 9 és 15 fok között alakult az országban.

Ma 12 órakor Budapesten a hőmérséklet 13 fok, a tengerszintre átszámított légnyomás 998 hPa, mérsékelten süllyed.

Várható időjárás kedd estig:

Ma (hétfő) mindenütt beborul az ég és országszerte várható eső. Holnap (kedd) északnyugat felől megszűnik a tartós eső, felszakadozik a felhőzet, keleten azonban borult marad az ég és ott további eső várható.
A déli szél gyakran lesz erős, majd holnap a Dunántúlon nyugatira, északnyugatira fordul és viharossá fokozódik.
A legalacsonyabb éjszakai hőmérséklet 4 és 9 fok között, a legmagasabb nappali hőmérséklet kedden keleten 10, nyugaton 15 fok körül alakul.

Nadrai Attila s. k.

Távolabbi kilátások szerdától — szombatig:

Változékony marad az idő. Többször erősen megnövekszik a felhőzet, és ilyenkor többfelé várható kisebb eső, zápor. A szél általában élénk, időnként erős lesz.
A legalacsonyabb hajnali hőmérséklet +2, +7 fok között,
a legmagasabb nappali hőmérséklet eleinte 11, 16, majd 9, 14 fok között alakul.
Jelentős mennyiségű (legalább napi 5 mm) csapadék az ország területének 35 százalékán várható.

Középtávú Előrejelző Csoport

A hőmérséklet napi középértéke és eltérése a sokévi átlagtól (Budapest belterületén):

1990. október 28.	7,5°C	-1,0°C

1871 óta ezen a napon Budapesten előfordult

legmagasabb hőmérséklet:	24,7°C (1923)
legalacsonyabb hőmérséklet:	-2,8°C (1979)

LEGMAGASABB HŐMÉRSÉKLET

19 90. X. 28.

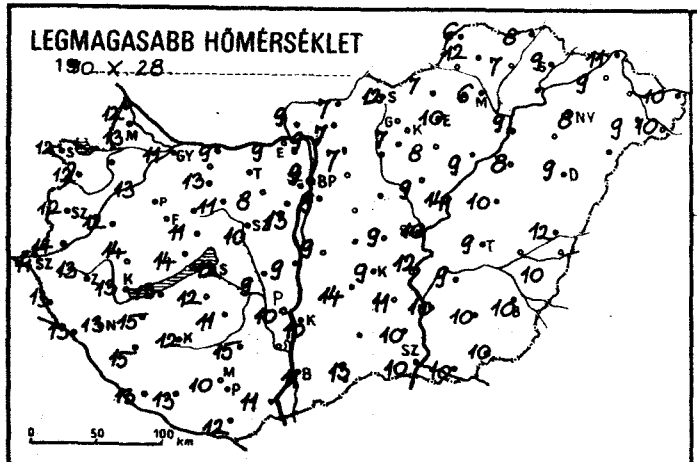

LEGALACSONYABB HŐMÉRSÉKLET

19 90. X. 29.

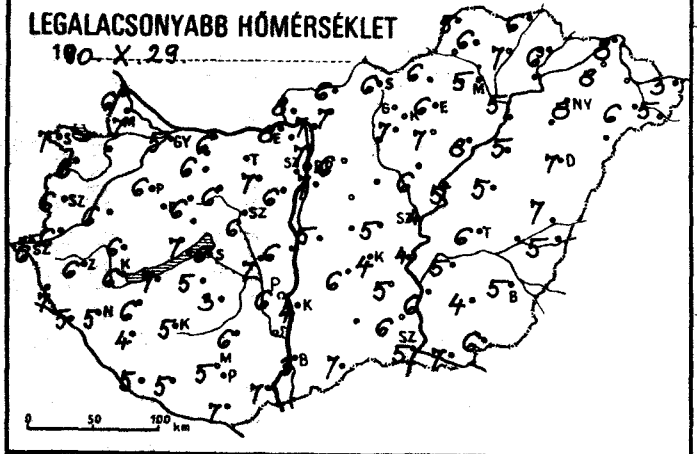

RADIÁCIÓS MINIMUM

19 90. X. 29.

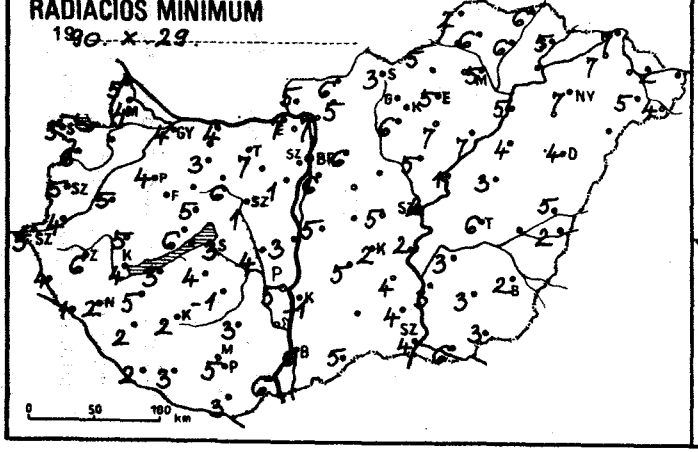

24 órás CSAPADÉKELOSZLÁS

19 90. X. 28. 7 h -tól X. 29. 7 h -ig.

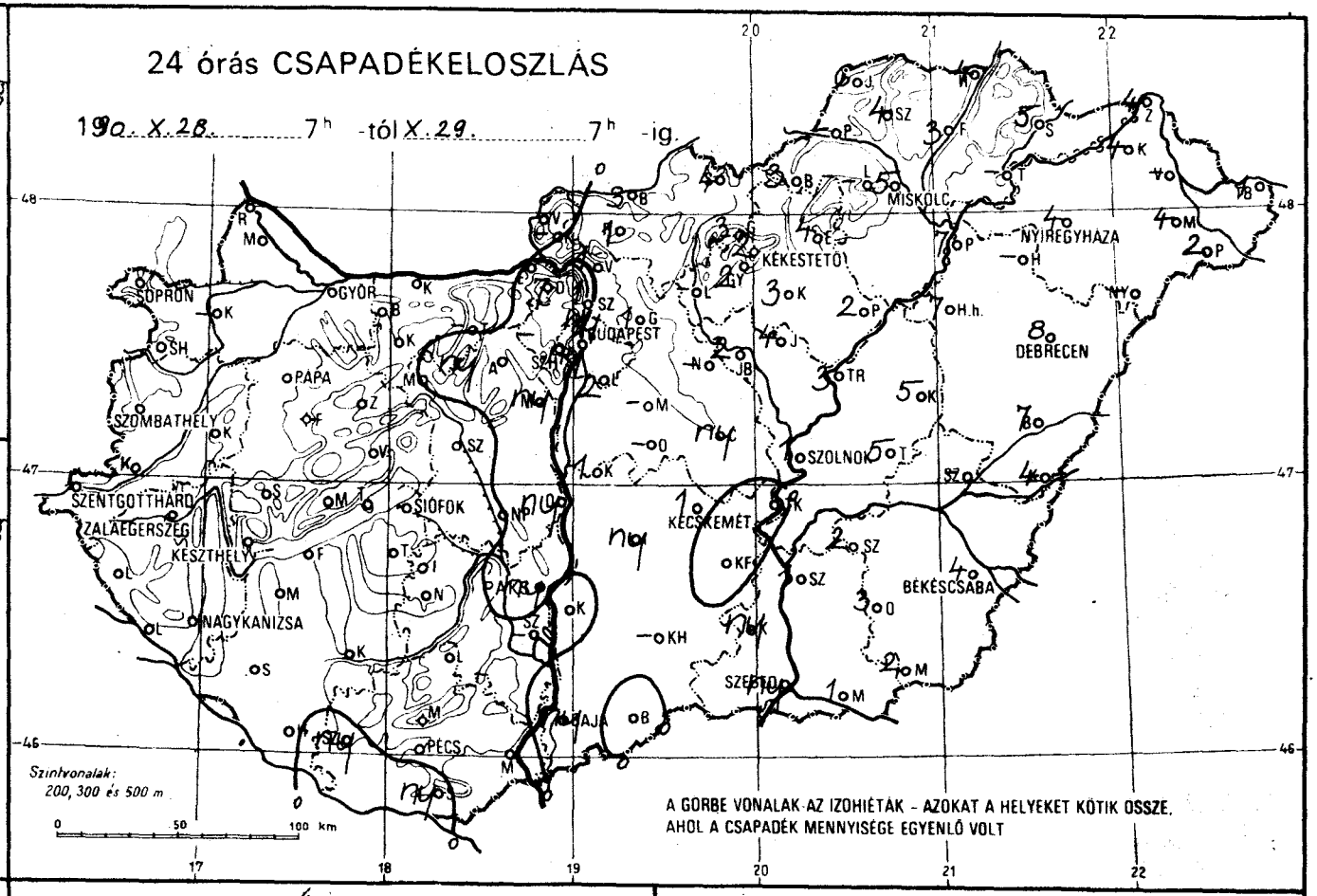

NAPFÉNYTARTAM

19 90. X. 28.

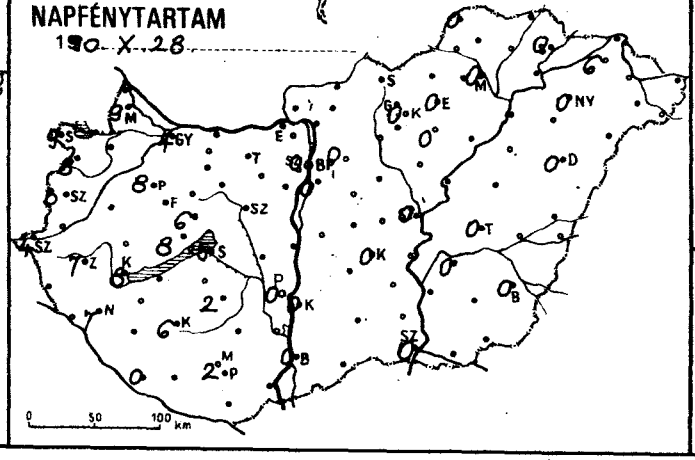

19 .....

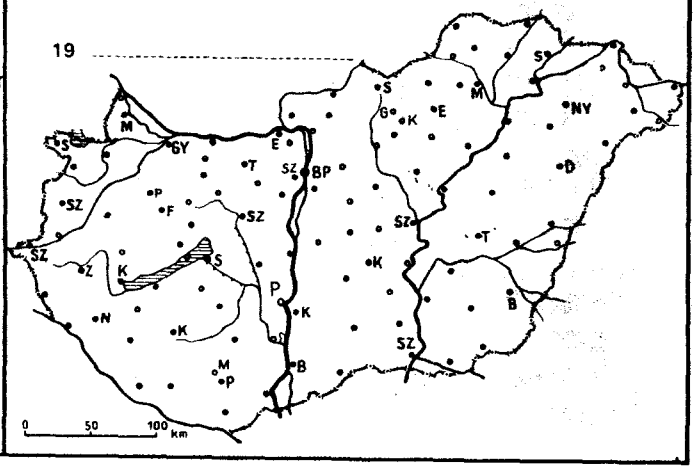

1990.X.29. 07 h-ig az utolsó 24 óra adatai						Előző nap napos órái
állomás	csapadék (mm)		max. hőmérséklet	min. hőmérséklet	rad. min.	
Győr	.	∩	11	5	4	4
Kapuvár	—		—	—	—	—
Mosonmagyaróvár	.		13	7	4	9
Rajka	.		12	6	5	
Sopron	.		12	7	5	9
Sopronhorpács	.	∩	12	8	6	8
Káld	.	=	12	6	5	
Körmend	.		14	6	4	
Szentgotthárd	.		11	6	5	4
Szombathely	.	∩	12	6	3	3
Lenti	.		13	7	4	
Letenye	.	∩	13	5	1	
Nagykanizsa	.	∩	13	5	2	7
Zalaegerszeg	.	∩	13	6	6	7
Farkasgyepű	.		12	6	4	
Keszthely	.	∩	13	6	4	8
Mencshely	.	=	11	6	3	8
Pápa	.	=	13	6	4	8
Sümeg	.		14	6	5	
Tihany	.	∩	14	7	6	
Veszprém	.	≡	11	6	5	6
Zirc	.	∩	11	6	5	
Fonyód	.	=	13	7	3	
Homokszt. györgy	.	∩	13	5	2	0
Kaposvár	.	≡	12	5	2	6
Marcali	.	∩	15	6	5	
Siófok	.	⌊	12	6	3	5
Somogyszob	.	∩	15	4	2	
Tab	.	∩	12	5	4	
Bábolna	.	∩	10	5	1	
Esztergom	.		9	8	7	
Kisbér	.		13	6	3	
Komárom	.	∩	9	6	4	
Tatabánya	—		—	—	—	
Alcsútdoboz	ny	≡	8	7	7	
Dunaújváros	ny	≡	9	6	3	
Martonvásár	ny	=	13	6	1	
Mór	.	=	11	6	6	
Sárbogárd	.	=	9	7	4	
Székesfehérvár	.	≡	10	6	1	
Iregszemcse	.	=	11	3	-1	2
Lengyel	.		15	6	3	
Paks	ny	≡	10	6	5	0
Szekszárd	—		—	—	—	
Árpádtető	.	≡	8	5	0	
Mohács	.		11	7	6	
Pécs	.	≡	10	5	5	2
Siklós	ny	=	12	7	3	
Szigetvár	ny	=	13	5	3	
Budaörs	ny	∩	9	7	5	
Bp. Lőrinc	2	≡	9	7	6	0
Bp. Met. Int.	ny	=	9	7	—	0
Bp. Szab. hegy	—		—	—	—	
Cegléd	ny	=	9	5	5	
Dobogókő	7	≡	10	-1	-3	
Gödöllő	1	≡	7	6	6	—
Királyrét	—		—	—	—	
Monor	—		—	—	—	
Nagykáta	—		—	—	—	
Szentendre	1	=	8	7	7	

1990.X.29. 07 h-ig az utolsó 24 óra adatai						Előző nap napos órái
állomás	csapadék (mm)		max. hőmérséklet	min. hőmérséklet	rad. min	
Vác	1	≡	9	7	7	
Vámosmikola	.	=	9	8	5	0
Baja	ny	≡	11	3	0	0
Bácsalmás	.	=	13	7	5	
Izsák	ny	=	14	6	5	
Kalocsa	.	≡	10	4	-1	0
Kecskemét	1	≡	9	4	2	0
Kiskunfélegyháza	.		11	5	4	
Kiskunhalas	—		—	—	—	
Kunszentmiklós	1	≡	9	5	5	
Tiszakécske	.		12	4	2	
Balassagyarmat	3	=	7	6	6	
Romhány	1	=	7	7	5	
Salgótarján	4	=	12	6	3	
Eger	4	=	10	6	5	0
Galyatető	3	≡	4	2	2	
Gyöngyös	2		7	7	6	
Kékestető	2	≡	4	2	2	0
Kompolt	3	∩	8	7	7	0
Lőrinci	—		—	—	—	
Poroszló	2		9	8	7	
Jászapáti	4	=	9	6	5	
Jászberény	2	=	9	6	5	
Karcag	5	=	10	5	3	
Szolnok	1	≡	10	4	2	0
Tiszaroff	3	=	14	5	1	
Túrkeve	5	≡	9	6	6	0
Kistelek	ny	=	10	6	4	
Makó	1		10	7	6	
Szeged	ny	≡	10	5	4	0
Szentes	1		10	6	3	
Borsodnádasd	3		7	6	5	
Füged	3		7	7	6	
Hidasnémeti	4	=	8	6	6	
Jósvafő	6	≡	6	5	2	0
Lillafüred	—		—	—	—	
Miskolc	5	≡	6	5	5	0
Putnok	—		—	—	—	
Sárospatak	5		9	6	5	0
Szendrőlád	4	∩	12	6	6	
Tokaj	—		—	—	—	
Kisvárda	4	=	9	8	7	6
Mátészalka	4		9	6	5	
Nyíregyháza	4	=	8	8	7	0
Nyírlugos	—		—	—	—	
Pátyod	2		10	5	4	
Tiszabecs	1	=	10	3	2	
Vásárosnamény	—		—	—	—	
Záhony	4	=	11	8	7	
Berettyóújfalu	7	=	12	7	5	
Debrecen	8	≡	9	7	4	0
Hajdúdorog	—		—	—	—	
Hortobágy	7	≡	8	5	4	
Körösszakál	4		10	5	2	
Polgár	7	≡	9	5	5	
Békéscsaba	4	∩	10	5	2	0
Mezőhegyes	2		10	6	3	—
Orosháza	3	∩	10	4	3	
Szarvas	2	≡	9	5	3	0
Szeghalom	—		—	—	—	

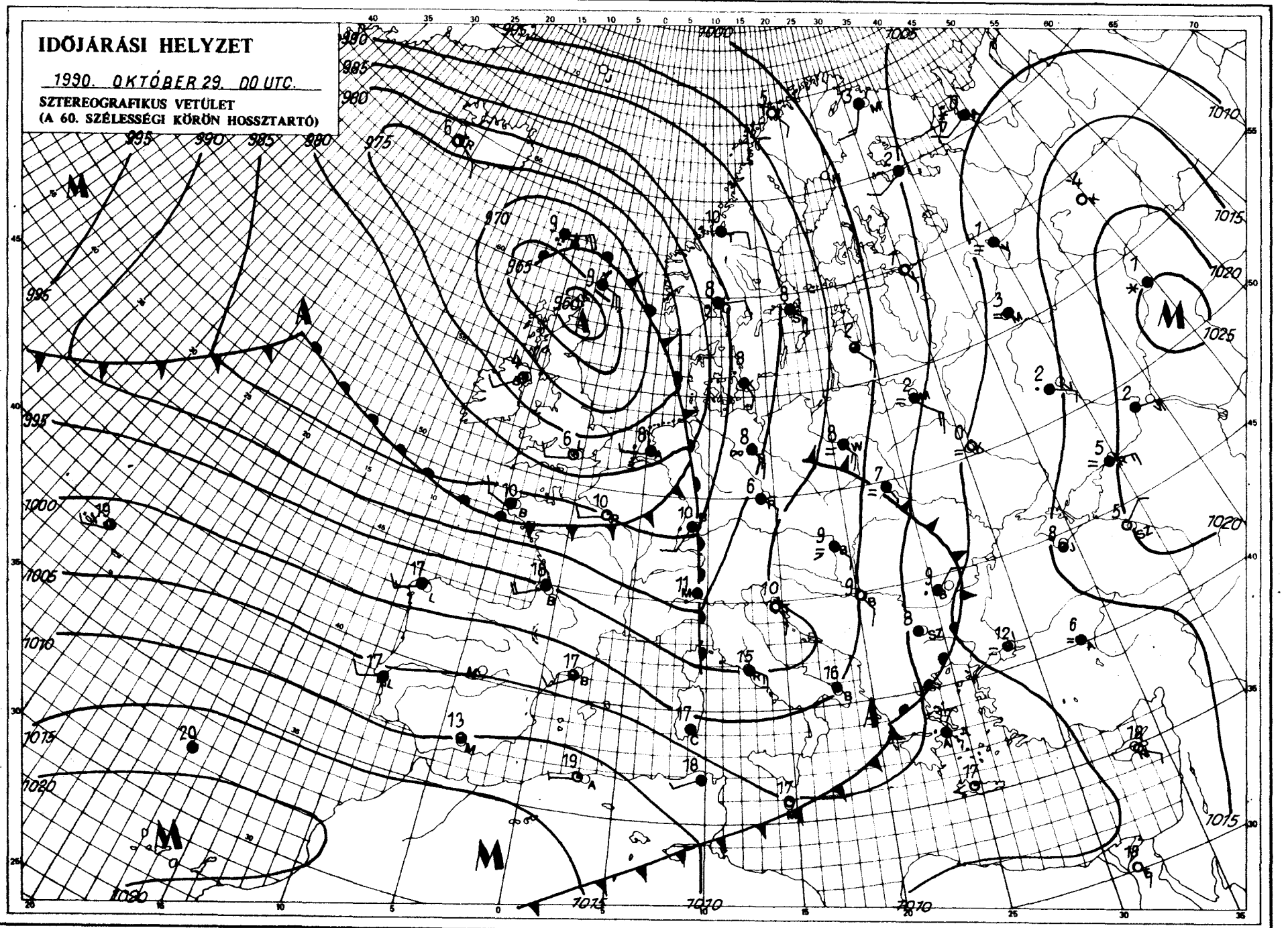

KIADJA: ORSZÁGOS METEOROLÓGIAI SZOLGÁLAT
Kiadásért felel: Barát József, az Országos Meteorológiai Szolgálat elnöke – Készült: az Országos Meteorológiai Szolgálat Nyomdájában, Budapest – Felelős vezető: Máthé Gyuláné – Munkaszám: 90.533. – Szerkesztésért felel: Kapovits Albert, a Központi Előrejelző Intézet igazgatója
Készíti: a KEI Rövidtávú Előrejelző Osztálya – Szakmai felelős: Németh Lajos osztályvezető – Megjelenik naponként
Megrendelhető: 1024 Budapest, II., Kitaibel Pál utca 1. – Pénzügyi Osztály – Telefon: 363-500
Jelmagyarázat a havi mellékletben

IDŐJÁRÁSI NAPIJELENTÉS

ЕЖЕДНЕВНЫЙ МЕТЕОРОЛОГИЧЕСКИЙ БЮЛЛЕТЕНЬ • DAILY WEATHER REPORT
BULLETIN QUOTIDIEN DE TEMPS • TÄGLICHER WETTERBERICHT

103. évfolyam 303. szám + Budapest + 1990. október 30. kedd

Az időjárási helyzet és a várható időjárás:

Hatalmas méretű úgynevezett központi ciklon örvénylik kontinensünk felett. Középpontja ma reggel az Északi-tengernél volt. Erről a légköri képződményről vált egy peremciklon, amely a Kárpát-medencei kiadós esőzéseket okozta. Ez a ciklon gyorsan áthelyeződik keletre. Helyére azonban szerdán-csütörtökön egy újabb, a mostaninál gyengébb csapadékzóna érkezik. Ennek megfelelően marad a változékony, általában az évszaknak megfelelő hőmérsékletű idő.

Magyarország nyugati felében hétfőn általában erősen felhős volt az ég, míg keleten 4, 7 órára kisütött a Nap. A borult, gyakran esős dunántúli megyékben délutánra csak 10, 14, míg másutt 15, 19 fokig emelkedett a hőmérséklet. A hétfő délutáni óráktól kezdve egyre nagyobb területen esni kezdett az eső, amely átterjedt az egész országra. A déli területeken, valamint Szabolcs és Hajdú-Bihar megyékben 2, 10 mm közötti mennyiséget mértek. Másutt ennél jóval több eső esett, általában 15, 30 mm, de Vámosmikolán 37, Királyréten 47, a Kékestetőn 53 mm-t jegyeztek fel. A keddre virradó éjszaka igen enyhe volt, 7, 12 fokig süllyedt a hőmérséklet. Kedd délelőtt az esőzés nem szűnt meg. Intenzív esőt Kelet-Magyarországról, zivatarokat az ország déli feléből jelentettek. A hőmérséklet 11 órakor 10, 14 fok között volt.

Ma 12 órakor Budapesten a hőmérséklet 15 fok, a tengerszintre átszámított légnyomás 992 hPa, erősen emelkedik.

Várható időjárás szerda estig:

Csak átmeneti időszakokra szakadozik fel a felhőzet, keleten ma még tartós eső, néhol zivatar, másutt elszórtan zápor várható. Holnap délnyugat felől újabb felhőzet növekedésre, majd esőre számítunk.
Élénk, gyakran erős, a Dunántúlon főként ma időnként viharos szél várható. A szél iránya délnyugati és északnyugati között változik.
Hajnalban a szélvédett helyeken köd keletkezik.
A legalacsonyabb éjszakai hőmérséklet 4, 9,
a legmagasabb nappali hőmérséklet szerdán 10, 15 fok között lesz.

H. Bóna Márta s. k.

A hőmérséklet napi középértéke és eltérése a sokévi átlagtól (Budapest belterületén):

1990. október 29.	10,5°C	+1,8°C

1871 óta ezen a napon Budapesten előfordult

legmagasabb hőmérséklet:	23,5°C (1928)
legalacsonyabb hőmérséklet:	-5,0°C (1920)

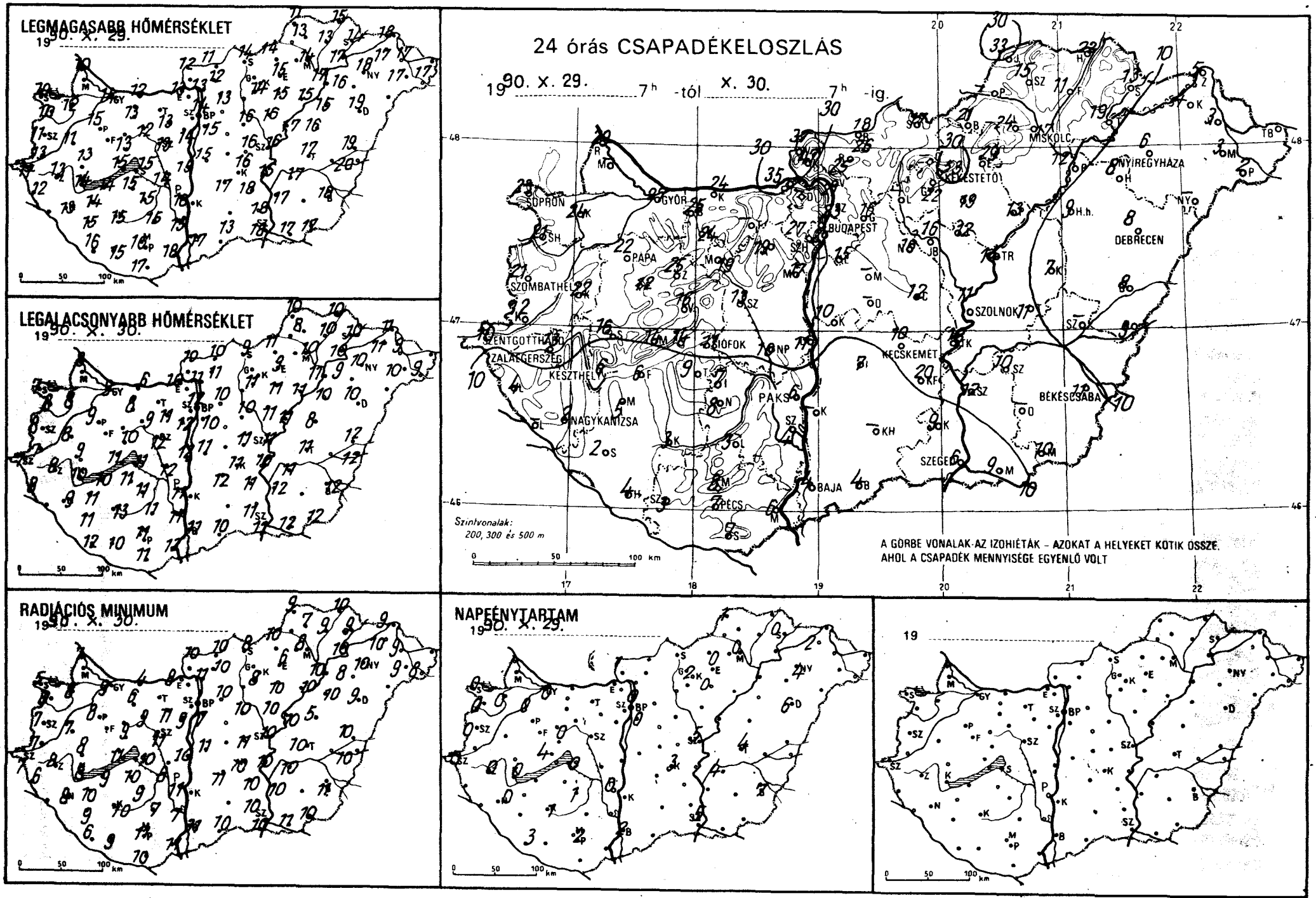
LEGMAGASABB HŐMÉRSÉKLET
19 90. X. 29.
LEGALACSONYABB HŐMÉRSÉKLET
19 90. X. 30.
RADIÁCIÓS MINIMUM
19 90. X. 30.
24 órás CSAPADÉKELOSZLÁS
19 90. X. 29. 7h -tól X. 30. 7h -ig.
Szintvonalak:
200, 300 és 500 m
A GÖRBE VONALAK AZ IZOHIÉTÁK – AZOKAT A HELYEKET KÖTIK ÖSSZE,
AHOL A CSAPADÉK MENNYISÉGE EGYENLŐ VOLT
NAPFÉNYTARTAM
19 90. X. 29.
19
0 50 100 km
SOPRON
GYŐR
BUDAPEST
MISKOLC
NYÍREGYHÁZA
DEBRECEN
SZOMBATHELY
PAPA
SZOLNOK
SZENTGOTTHÁRD
ZALAEGERSZEG
KESZTHELY
SIÓFOK
KECSKEMÉT
NAGYKANIZSA
PAKS
BÉKÉSCSABA
SZEGED
BAJA
PÉCS

1990.X.30. 07 h-ig az utolsó 24 óra adatai						Előző nap napos órái
állomás	csapadék (mm)		max. hőmérséklet	min. hőmérséklet	rad. min.	
Győr	27	⌓	14	9	9	0
Kapuvár	24		12	8	8	0
Mosonmagyaróvár	–		–	–	–	–
Rajka	29		10	8	7	
Sopron	23		10	7	5	0
Sopronhorpács	21	≃	10	8	8	0
Káld	22	▽ ≃	11	8	7	
Körmend	12	≡	13	7	6	
Szentgotthárd	10	≃	11	7	7	0
Szombathely	21		11	8	7	0
Lenti	4		12	8	6	
Letenye	–		–	–	–	
Nagykanizsa	2	≃	13	9	8	0
Zalaegerszeg	13	≃	13	8	8	0
Farkasgyepű	12		15	8	7	
Keszthely	6	⌓	14	10	8	0
Mencshely	14	≃	13	10	8	4
Pápa	22	≃	15	9	8	0
Sümeg	16		13	9	8	
Tihany	14	≃	15	11	11	
Veszprém	16	≡	13	10	9	0
Zirc	25		12	8	7	
Fonyód	6		14	10	9	
Homokszt. györgy	4		16	12	6	3
Kaposvár	3	⌓	15	13	10	1
Marcali	5	⌓	14	11	10	
Siófok	11	⌓	15	11	10	0
Somogyszob	2		15	11	9	
Tab	9	≃	15	11	10	
Bábolna	25		14	8	8	
Esztergom	35		13	10	8	
Kisbér	24		13	8	6	
Komárom	24	≃	12	6	4	
Tatabánya	–		–	–	–	
Alcsútdoboz	19	≃	13	11	11	
Dunaújváros	11		15	12	10	
Martonvásár	17	≃	14	12	9	
Mór	19	≃	12	9	9	
Sárbogárd	10	≃	14	12	8	
Székesfehérvár	13	≃	13	12	11	
Iregszemcse	7	≃	15	11	9	1
Lengyel	3	≈	15	11	7	
Paks	6	≡	16	11	11	0
Szekszárd	4	≃	15	11	7	
Árpádtető	8	≃	11	10	8	
Mohács	6	≃	18	12	11	
Pécs	7	≡	16	11	11	2
Siklós	7	≃	17	11	10	
Szigetvár	3	≃	15	10	9	
Budaörs	21	≡	15	11	8	
Bp. Lőrinc	15	≃	15	10	7	0
Bp. Met. Int.	23		14	12	–	0
Bp. Szab. hegy	27	≡	11	9	9	
Cegléd	12	≃	16	11	11	
Dobogókő	–		–	–	–	
Gödöllő	16	≃	13	10	10	–
Királyrét	47	≃	11	10	9	
Monor	–		–	–	–	
Nagykáta	16		16	10	10	
Szentendre	21	≃	12	11	10	

1990.X.30. 07 h-ig az utolsó 24 óra adatai						Előző nap napos órái
állomás	csapadék (mm)		max. hőmérséklet	min. hőmérséklet	rad. min.	
Vác	25	▽ ≡	13	11	11	
Vámosmikola	37	≃	12	10	10	1
Baja	4	≃	17	11	11	2
Bácsalmás	4	≃	13	10	10	
Izsák	7	≃	17	12	11	
Kalocsa	–		–	–	–	–
Kecskemét	10	≃	16	11	10	3
Kiskunfélegyháza	20		18	11	10	
Kiskunhalas	–		–	–	–	
Kunszentmiklós	10	≃	15	11	11	
Tiszakécske	18	≃	15	10	10	
Balassagyarmat	18	≃	11	10	10	
Romhány	26		12	11	10	
Salgótarján	17	≃	14	9	8	
Eger	29	≃	15	9	6	0
Galyatető	–		–	–	–	
Gyöngyös	22		14	11	8	
Kékestető	53	≡	8	6	6	2
Kompolt	19	⌓	15	11	10	0
Lőrinci	–		–	–	–	
Poroszló	13		15	11	10	
Jászapáti	12	▽ ≃	16	11	10	
Jászberény	16	≃	16	11	10	
Karcag	7	≃	16	8	5	
Szolnok	11		16	11	10	5
Tiszaroff	14	≃	17	11	10	
Túrkeve	11		17	11	10	4
Kistelek	9	≃	18	11	10	
Makó	9		17	12	11	
Szeged	6		18	11	10	5
Szentes	12	▽ ≃	17	12	10	
Borsodnádasd	21	▽ ≃	14	11	10	
Füged	11	≃	13	10	9	
Hidasnémeti	22	▽ ≃	15	10	10	
Jósvafő	33	▽ ≡	11	10	9	1
Lillafüred	24	≃	13	10	9	
Miskolc	17	≡	14	10	8	0
Putnok	–		–	–	–	
Sárospatak	13	≃	14	10	9	0
Szendrőlád	15	⌓	13	8	7	
Tokaj	19	≃	17	10	10	
Kisvárda	4	≃	17	11	10	2
Mátészalka	3		17	10	9	
Nyíregyháza	6	≃	18	10	10	4
Nyírlugos	–		–	–	–	
Pátyod	2		17	9	8	
Tiszabecs	–		–	–	–	
Vásárosnamény	3	≃	17	9	9	
Záhony	5	≃	18	11	9	
Berettyóújfalu	8	≃	19	12	10	
Debrecen	8	▽	19	10	9	6
Hajdúdorog	8	≃	16	9	8	
Hortobágy	9		15	10	10	
Körösszakál	9		20	12	10	
Polgár	12	≃	17	11	10	
Békéscsaba	11		18	12	11	7
Mezőhegyes	10		17	12	10	–
Orosháza	–		–	–	–	
Szarvas	10	▽	17	11	10	4
Szeghalom	–		–	–	–	

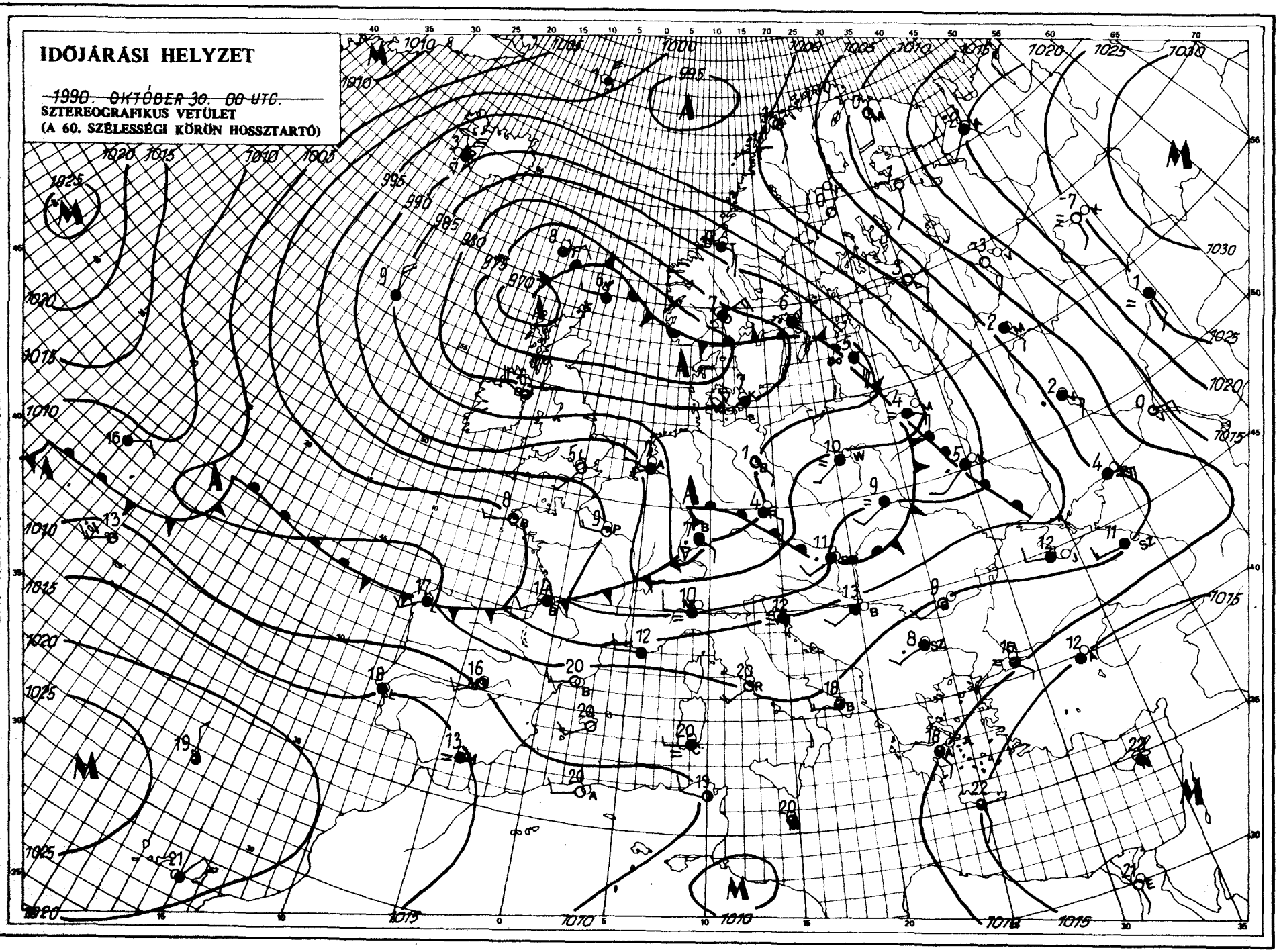

KIADJA: ORSZÁGOS METEOROLÓGIAI SZOLGÁLAT
Kiadásért felel: Bartfai József, az Országos Meteorológiai Szolgálat elnöke – Készült: az Országos Meteorológiai Szolgálat Nyomdájában, Budapest – Felelős vezető: Mátrai Gyuláné – Munkaszám: 90.534 – Szerkesztésért felel: Kapovits Albert, a Központi Előrejelző Intézet igazgatója
Készítő: a KEI Rövidtávú Előrejelző Osztálya – Szakmai felelős: Németh Lajos osztályvezető – Megjelenik naponként
Megrendelhető: 1024 Budapest, II., Kitaibel Pál utca 1. – Pénzügyi Osztály – Telefon: 363-500
Járműgyártást a havi mellékletben

IDŐJÁRÁSI NAPIJELENTÉS

ЕЖЕДНЕВНЫЙ МЕТЕОРОЛОГИЧЕСКИЙ БЮЛЛЕТЕНЬ • DAILY WEATHER REPORT
BULLETIN QUOTIDIEN DE TEMPS • TÄGLICHER WETTERBERICHT

103. évfolyam 304. szám + Budapest + 1990. október 31. szerda

Az időjárási helyzet és a várható időjárás:

Európaszerte igen változékony az idő. Az Atlanti-óceán fölött képződő időjárási frontok gyors egymásutánban az egész szárazföld fölött áthaladnak. Nyomukban sokfelé és gyakran beborul az ég, megered az eső, feltámad a szél. A frontok teszik változékonnyá a Kárpát-medence időjárását is.

Hazánkban kedden a nap legnagyobb részében borult, esős idő volt, csupán a Dunántúlon szakadozott föl 1 - 2 órára a felhőzet. Szinte az egész országban esett az eső, a déli tájakon zivatarok voltak, Siklóson jégeső is előfordult. A ma reggel 7 óráig lehullott eső mennyisége a Dunántúl északi részén csapadéknyom és 2 mm között volt, másutt az országban általában 3 és 30 mm-t mértek. A legtöbb eső, 32 mm Kecskeméten esett. A hőmérséklet csúcsértéke kedden 12 és 19 fok között alakult. Ma hajnalra 1, 7 fokig hűlt le a levegő (hidegebb a nyugati és északi országrészben volt.) Ma délelőtt nyugat-délnyugat felől egyre jobban növekedett a felhőzet, a déli órákban itt-ott az eső is eleredt. A hőmérséklet 11 órakor 8, 13 fok között volt.

Ma 12 órakor Budapesten a hőmérséklet 11 fok, a tengerszintre átszámított légnyomás 1007 hPa, mérsékelten süllyed.

Várható időjárás csütörtök estig:

Túlnyomórészt borult lesz az ég, egyre többfelé várható ismétlődő eső, zápor.
A déli, majd nyugati szél főként napközben élénkül meg gyakran.
A legalacsonyabb éjszakai hőmérséklet: 4, 9,
A legmagasabb nappali hőmérséklet csütörtökön: 8, 13 fok között alakul.

Bártfai Erzsébet s. k.

A hőmérséklet napi középértéke és eltérése a sokévi átlagtól (Budapest belterületén):

1990. október 30.	12,2°C	+3,4°C

1871 óta ezen a napon Budapesten előfordult

legmagasabb hőmérséklet:	21,0°C (1926)
legalacsonyabb hőmérséklet:	-8,9°C (1920)

LEGMAGASABB HŐMÉRSÉKLET

1990. X. 30.

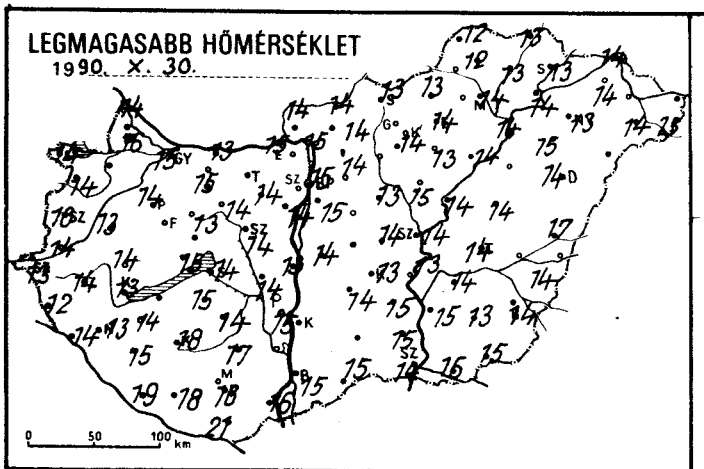

LEGALACSONYABB HŐMÉRSÉKLET

1990. X. 31.

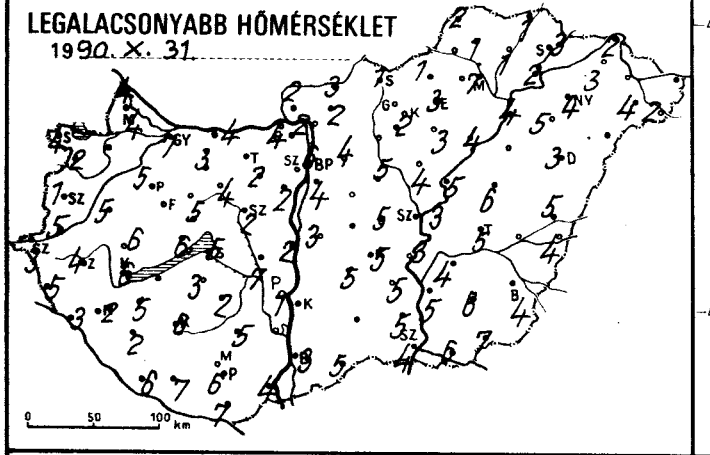

RADIÁCIÓS MINIMUM

1990. X. 31.

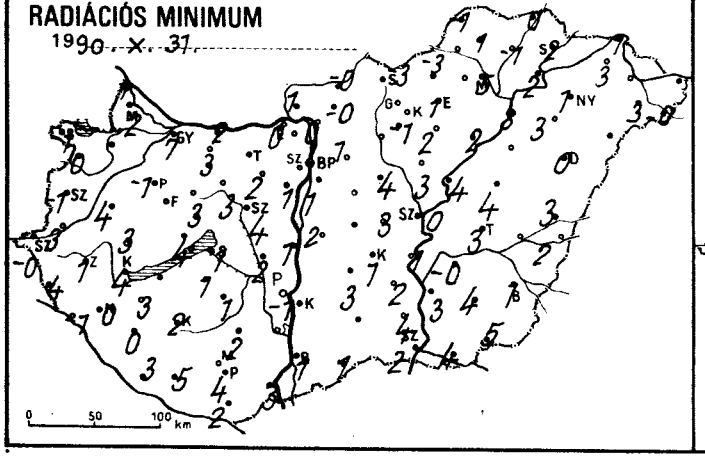

24 órás CSAPADÉKELOSZLÁS

1990. X. 30. 7h -tól X. 31. 7h -ig.

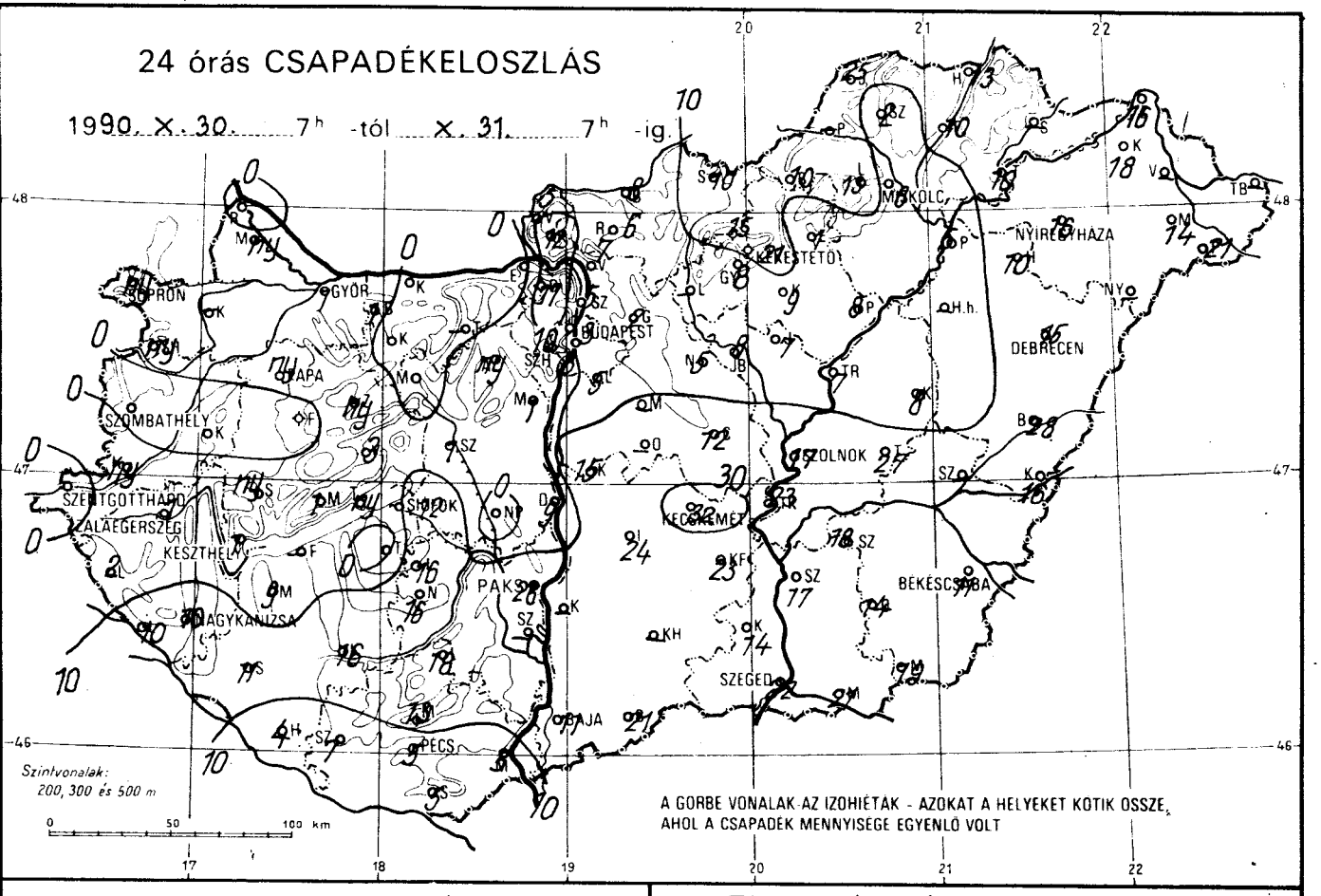

NAPFÉNYTARTAM

1990. X. 30.

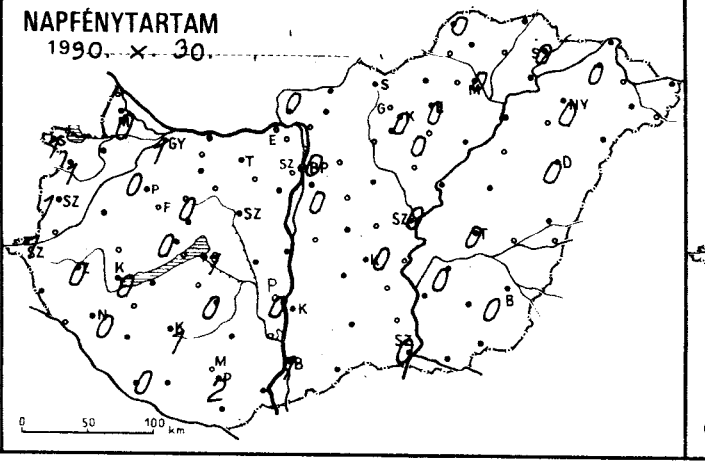

Zivatareloszlás

1990. X. 30. 7h – X. 31. 7h-ig.

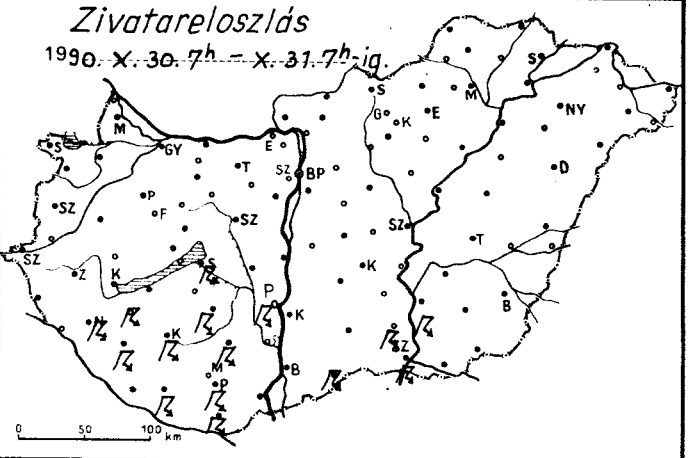

19 90.X.31 07 h-ig az utolsó 24 óra adatai						Előző nap napos órái
állomás	csapadék (mm)		max. hőmérséklet	min. hőmérséklet	rad. min.	
Győr	1	=	15	7	7	1
Kapuvár	–		–	–	–	–
Mosonmagyaróvár	ny		16	4	2	0
Rajka	.		14	4	1	
Sopron	ny		14	4	-1	1
Sopronhorpács	ny		14	2	-0	1
Káld	.		13	5	4	
Körmend	ny		14	5	3	
Szentgotthárd	.		13	3	-0	1
Szombathely	.		16	1	-1	1
Lenti	2	=	12	5	4	
Letenye	10		14	3	-1	
Nagykanizsa	10		13	2	0	0
Zalaegerszeg	1	=	14	4	1	0
Farkasgyepű	.		17	5	5	
Keszthely	1		13	6	4	0
Mencshely	1	=	13	5	1	0
Pápa	ny		14	5	-1	0
Sümeg	ny	=	14	6	3	
Tihany	ny		15	6	4	
Veszprém	3		13	5	3	0
Zirc	ny	=	13	4	-1	
Fonyód	–		–	–	–	
Homokszt. györgy	4		19	6	3	0
Kaposvár	16		18	6	2	1
Marcali	9		14	5	3	
Siófok	12		14	5	1	1
Somogyszob	11		15	2	0	
Tab	.		15	3	1	
Bábolna	1		17	3	-3	
Esztergom	.		15	4	0	
Kisbér	.		15	3	-3	
Komárom	.	=	13	4	2	
Tatabánya	–		–	–	–	
Alcsútdoboz	ny		14	2	2	
Dunaújváros	9		13	2	1	
Martonvásár	1		14	2	1	
Mór	ny	=	14	4	3	
Sárbogárd	.	=	14	7	2	
Székesfehérvár	1	=	14	2	-4	
Iregszemcse	16	=	14	2	1	0
Lengyel	18		17	5	2	
Paks	26		15	1	-1	0
Szekszárd	–		–	–	–	
Árpádtető	13		14	6	4	
Mohács	5	=	16	4	3	
Pécs	5		16	6	4	2
Siklós	5	=	21	7	2	
Szigetvár	7	=	18	7	5	
Budaörs	3	=	15	1	-4	
Bp. Lőrinc	5		15	4	-1	0
Bp. Met. Int.	3		15	6	–	0
Bp. Szab. hegy	–		–	–	–	
Cegléd	12		14	5	3	
Dobogókő	17		11	-2	-4	
Gödöllő	2		14	4	1	–
Királyrét	12	=	14	0	-1	
Monor	–		–	–	–	
Nagykáta	5		13	5	4	
Szentendre	5	=	15	4	3	

19 90.X.31 07 h-ig az utolsó 24 óra adatai						Előző nap napos órái
állomás	csapadék (mm)		max. hőmérséklet	min. hőmérséklet	rad. min.	
Vác	7		15	2	0	
Vámosmikola	3	=	14	2	1	0
Baja	11		15	3	1	1
Bácsalmás	21		15	5	1	
Izsák	24	=	14	5	3	
Kalocsa	–		–	–	–	–
Kecskemét	32		13	5	1	0
Kiskunfélegyháza	23		15	5	2	
Kiskunhalas	–		–	–	–	
Kunszentmiklós	15	=	14	3	2	
Tiszakécske	23	=	13	3	1	
Balassagyarmat	8	=	14	3	-0	
Romhány	6		14	2	-0	
Salgótarján	10		13	1	-3	
Eger	1		14	3	1	0
Galyatető	15		8	1	-1	
Gyöngyös	8		14	2	-1	
Kékestető	21		8	1	-1	0
Kompolt	9		13	3	2	0
Lőrinci	–		–	–	–	
Poroszló	8		14	4	2	
Jászapáti	7		15	4	3	
Jászberény	8	=	14	3	1	
Karcag	8	=	14	6	4	
Szolnok	17		14	3	0	0
Tiszaroff	7	=	14	5	4	
Túrkeve	27		14	5	3	0
Kistelek	14	=	15	5	4	
Makó	21		15	6	4	
Szeged	22		14	4	2	0
Szentes	17		15	5	3	
Borsodnádasd	10		13	1	-3	
Füged	10		13	1	-1	
Hidasnémeti	13	=	13	1	0	
Jósvafő	25		12	2	-1	0
Lillafüred	13	=	13	2	1	
Miskolc	8	=	14	7	5	0
Putnok	–		–	–	–	
Sárospatak	–		13	3	2	0
Szendrőlád	2		12	1	1	
Tokaj	10		14	2	2	
Kisvárda	18	=	14	3	3	0
Mátészalka	14		14	4	3	
Nyíregyháza	16		13	4	1	0
Nyírlugos	–		–	–	–	
Pátyod	21		13	2	-0	
Tiszabecs	–		–	–	–	
Vásárosnamény	–		–	–	–	
Záhony	16		14	2	1	
Berettyóújfalu	28	=	17	5	3	
Debrecen	15		14	3	0	0
Hajdúdorog	10	=	15	5	3	
Hortobágy	–		–	–	–	
Körösszakál	16		14	4	2	
Polgár	5	=	14	4	3	
Békéscsaba	11		14	4	1	0
Mezőhegyes	19		15	6	5	–
Orosháza	14	=	13	6	4	
Szarvas	18		14	4	-0	0
Szeghalom	–		–	–	–	

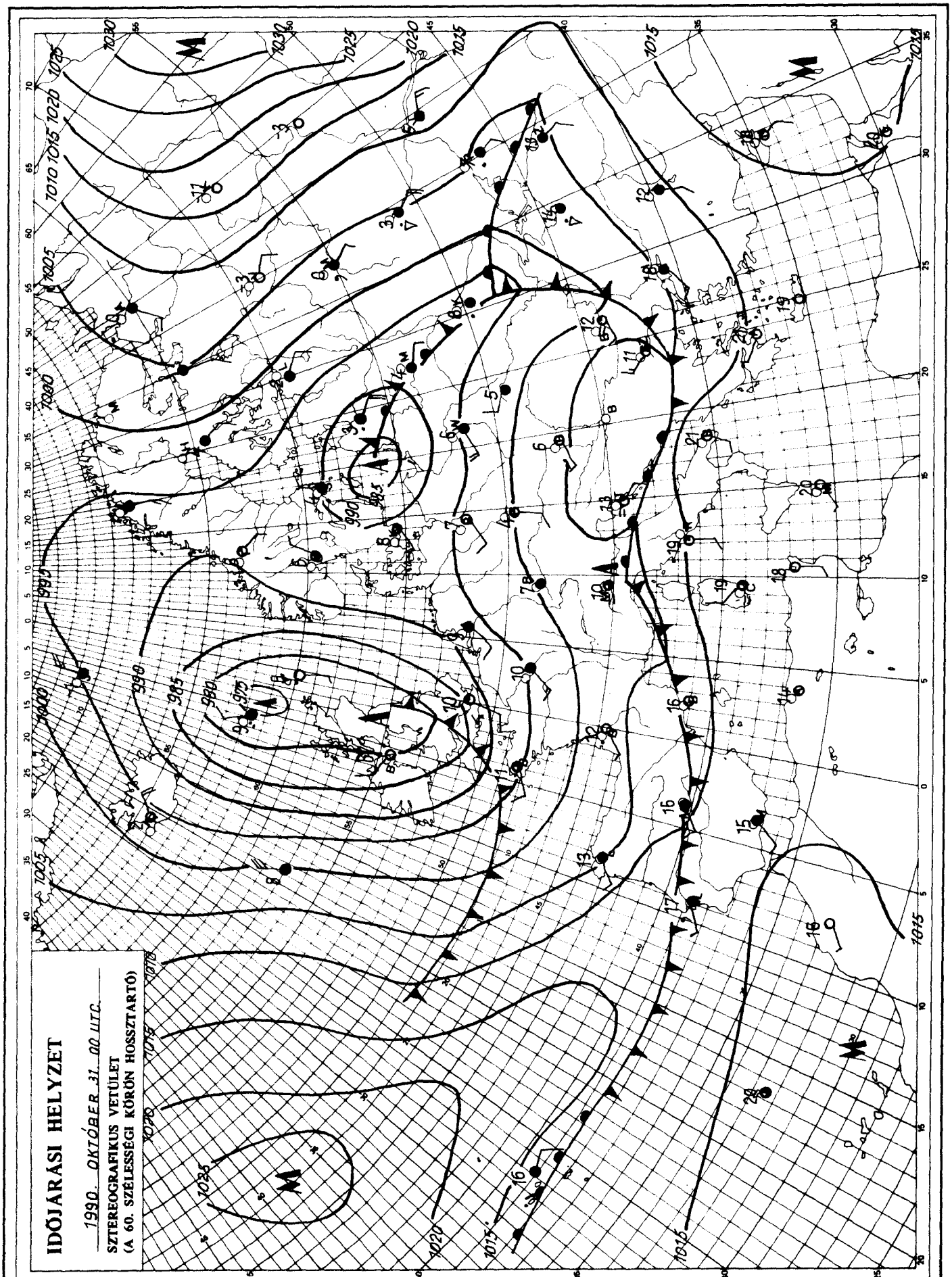

KIADJA: ORSZÁGOS METEOROLÓGIAI SZOLGÁLAT
Kiadásért felel: Barát József, az Országos Meteorológiai Szolgálat elnöke — Készült: az Országos Meteorológiai Szolgálat Nyomdájában, Budapest — Felelős vezető: Máthé Gyuláné — Munkaszám: 90.535. — Szerkesztésért felel: Kapovits Albert, a Központi Előrejelző Intézet igazgatója

Készíti: a KEI Rövidtávú Előrejelző Osztálya — Szakmai felelős: Németh Lajos osztályvezető — Megjelenik naponként
Megrendelhető: 1024 Budapest, II., Kitaibel Pál utca 1. — Pénzügyi Osztály — Telefon: 353-500
Jelmagyarázat a havi mellékletben

19 90.X.10 7 h-ig az utolsó 24 óra adatai						Előző nap napos órái
állomás	csapadék (mm)		max. hőmérséklet	min. hőmérséklet	rad. min.	
Győr	.	⌓	24	7	7	9
Kapuvár	.	⌓	23	8	7	8
Mosonmagyaróvár	.	≡	23	10	6	9
Rajka	.	=	22	10	8	
Sopron	.	⌓	23	11	7	9
Sopronhorpács	.	⌓	23	9	8	9
Káld	–		–	–	–	
Körmend	–		–	–	–	
Szentgotthárd	.		22	11	7	9
Szombathely	.	≡	22	8	7	9
Lenti	.	⌓	24	13	10	
Letenye	.		22	14	9	
Nagykanizsa	.	⌓	22	15	13	9
Zalaegerszeg	.	⌓	23	13	10	9
Farkasgyepű	.	⌓	20	7	6	
Keszthely	.	⌓	23	11	8	10
Mencshely	.	=	20	11	7	10
Pápa	.	=	20	11	7	10
Sümeg	.	⌓	24	10	10	
Tihany	.	⌓	22	13	13	
Veszprém	.	≡	21	10	8	9
Zirc	.	⌓	21	9	5	
Fonyód	.	⌓	22	12	9	
Homokszt. györgy	.		23	15	14	7
Kaposvár	.	⌓	22	15	9	9
Marcali	.	⌓	23	14	12	
Siófok	.	⌓	21	14	10	10
Somogyszob	.		22	14	12	
Tab	.	⌓	22	13	12	
Bábolna	.	⌓	22	7	4	
Esztergom	.	⌓	22	10	7	
Kisbér	.	⌓	24	9	4	
Komárom	.	⌓	22	9	7	
Tatabánya	–		–	–	–	
Alcsútdoboz	.	≡	22	6	5	
Dunaújváros	.	⌓	23	10	7	
Martonvásár	.	⌓	21	7	3	
Mór	.	≡	21	9	8	
Sárbogárd	.	=	24	14	11	
Székesfehérvár	.		22	8	7	
Iregszemcse	–		–	–	–	–
Lengyel	.		22	12	7	
Paks	.	⌓	24	10	9	10
Szekszárd	.	=	24	12	9	
Árpádtető	.		21	14	12	
Mohács	–		–	–	–	
Pécs	.	⌓	24	13	10	10
Siklós	.	⌓	26	10	7	
Szigetvár	.	⌓	24	12	12	
Budaörs	.	⌓	22	5	5	
Bp. Lőrinc	.	⌓	21	10	7	10
Bp. Met. Int.	.	=	21	11	–	9
Bp. Szab. hegy	.	=	15	10	8	
Cegléd	.	⌓	23	12	9	
Dobogókő	.		12	9	8	
Gödöllő	.	⌓	20	9	6	10
Királyrét	–		–	–	–	
Monor	–		–	–	–	
Nagykáta	.	≡	22	8	8	
Szentendre	–		–	–	–	

19 90.X.10 7 h-ig az utolsó 24 óra adatai						Előző nap napos órái
állomás	csapadék (mm)		max. hőmérséklet	min. hőmérséklet	rad. min.	
Vác	.	≡	21	7	6	
Vámosmikola	.	=	22	6	5	9
Baja	.	⌓	25	11	7	10
Bácsalmás	.		25	12	4	
Izsák	.		23	11	11	
Kalocsa	.	⌓	23	13	9	9
Kecskemét	.	⌓	23	11	5	10
Kiskunfélegyháza	.	⌓	24	12	10	
Kiskunhalas	–		–	–	–	
Kunszentmiklós	.	=	23	11	9	
Tiszakécske	.		22	7	4	
Balassagyarmat	.	⌓	20	7	5	
Romhány	.	≡	21	6	5	
Salgótarján			21	6	3	
Eger	.	=	20	8	3	9
Galyatető	.	≡	16	9	8	
Gyöngyös	.	⌓	21	9	6	
Kékestető	.	=	14	9	8	10
Kompolt	.	⌓	20	9	6	10
Lőrinci	–		–	–	–	
Poroszló	.	⌓	22	10	6	
Jászapáti	.	⌓	23	9	8	
Jászberény	.	⌓	22	8	6	
Karcag	.	⌓	25	4	4	
Szolnok	.	⌓	23	10	7	10
Tiszaroff	.	⌓	23	10	9	
Túrkeve	.		24	12	10	9
Kistelek	.	=	25	12	9	
Makó	.		25	12	9	
Szeged	.	⌓	26	9	7	11
Szentes	.		23	11	10	
Borsodnádasd	.	⌓	20	6	3	
Füged	.	=	21	8	7	
Hidasnémeti	.	=	20	8	8	
Jósvafő	–		–	–	–	
Lillafüred	.	≡	19	8	7	
Miskolc	.	⌓	20	9	5	7
Putnok	–		–	–	–	
Sárospatak	.	⌓	22	8	7	6
Szendrőlád	.	⌓	20	6	5	
Tokaj	.		21	8	8	
Kisvárda	.	≡	21	9	8	9
Mátészalka	.	⌓	22	7	7	
Nyíregyháza	.	⌓	22	9	5	9
Nyírlugos	.	⌓	22	8	7	
Pátyod	.	⌓	22	7	6	
Tiszabecs	–		–	–	–	
Vásárosnamény	.	⌓	20	9	8	
Záhony	.	⌓	22	10	10	
Berettyóújfalu	.	⌓	23	11	10	
Debrecen	.	⌓	23	9	6	11
Hajdúdorog	–		–	–	–	
Hortobágy	–		–	–	–	
Körösszakál	.	⌓	24	10	9	
Polgár	.	⌓	22	7	6	
Békéscsaba	.	⌓	24	10	6	10
Mezőhegyes	.		24	11	10	–
Orosháza	.	⌓	23	10	8	
Szarvas	.	⌓	24	11	7	11
Szeghalom	–		–	–	–	

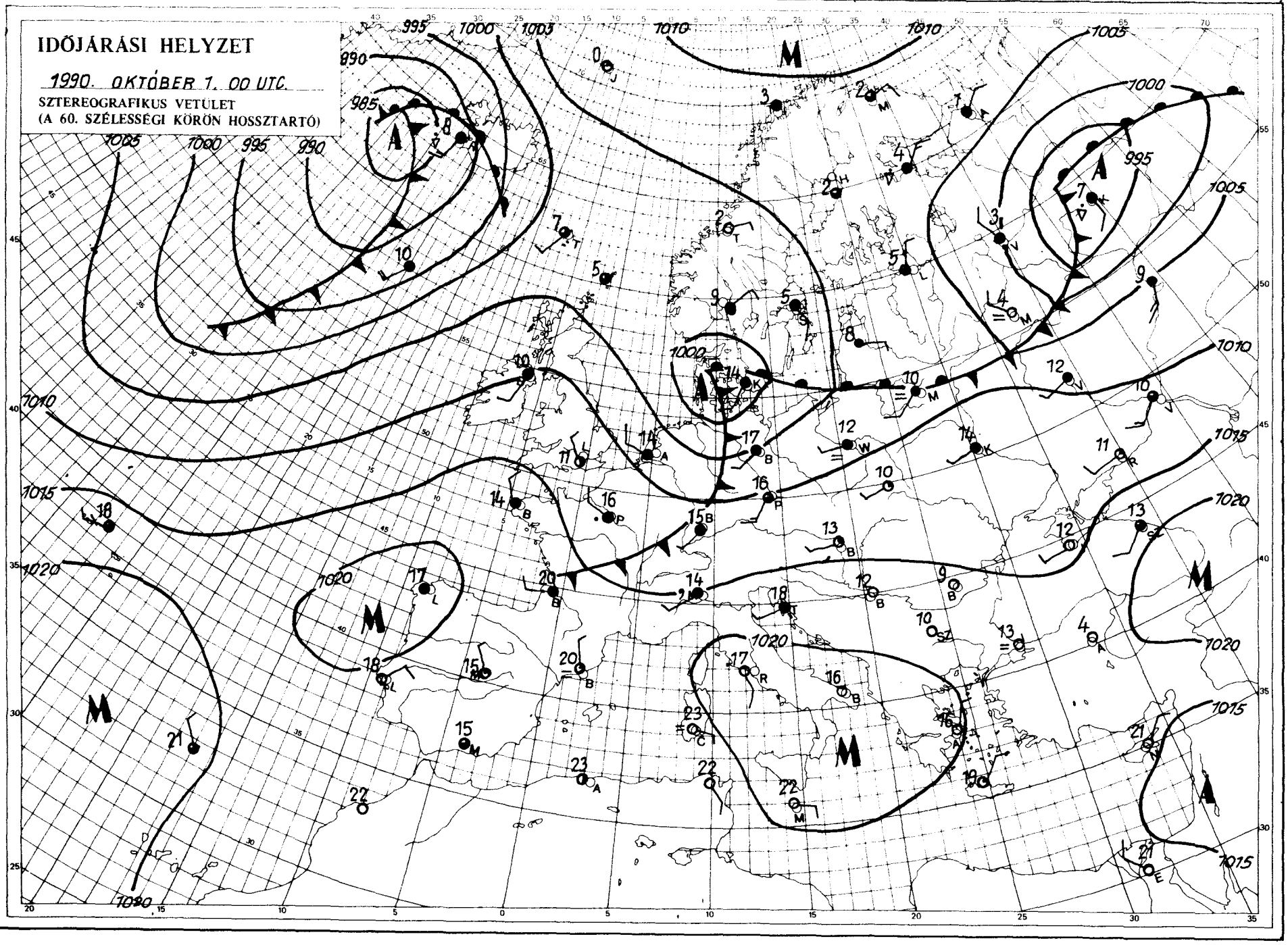

KIADJA: ORSZÁGOS METEOROLÓGIAI SZOLGÁLAT
Kiadásért felel: Barát József, az Országos Meteorológiai Szolgálat elnöke – Készült: az Országos Meteorológiai Szolgálat Nyomdájában, Budapest – Felelős vezető: Máthé Gyuláné – Munkaszám: 90. 505. – Szerkesztésért felel: Kapovits Albert, a Központi Előrejelző Intézet igazgatója
Készíti: a KEI Rövidtávú Előrejelző Osztálya – Szakmai felelős: Németh Lajos osztályvezető – Megjelenik naponként
Megrendelhető: 1024 Budapest, II., Kitaibel Pál utca 1. – Pénzügyi Osztály – Telefon: 353-500
Jelmagyarázat a havi melléklekben

LEGMAGASABB HŐMÉRSÉKLET

1990. X. 31.

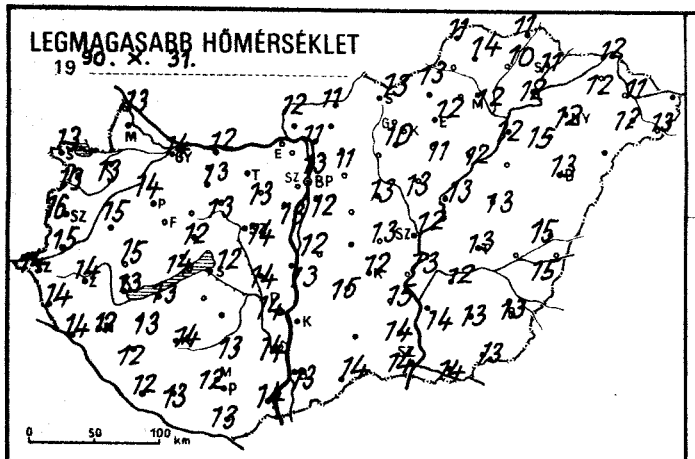

LEGALACSONYABB HŐMÉRSÉKLET

1990. XI. 1.

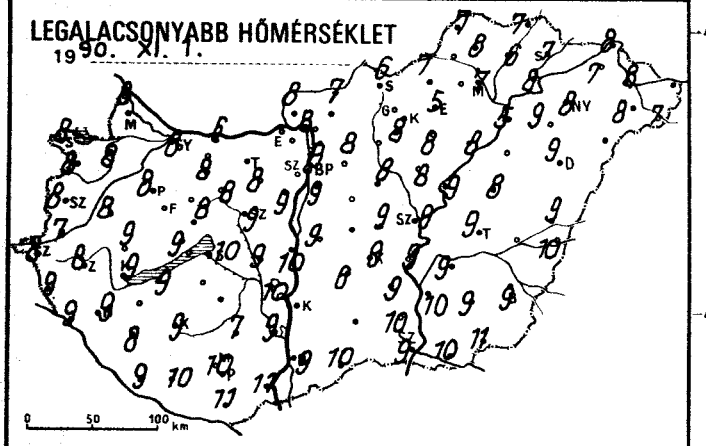

24 órás CSAPADÉKELOSZLÁS

1990. X. 31. 7h -tól XI. 1. 7h -ig.

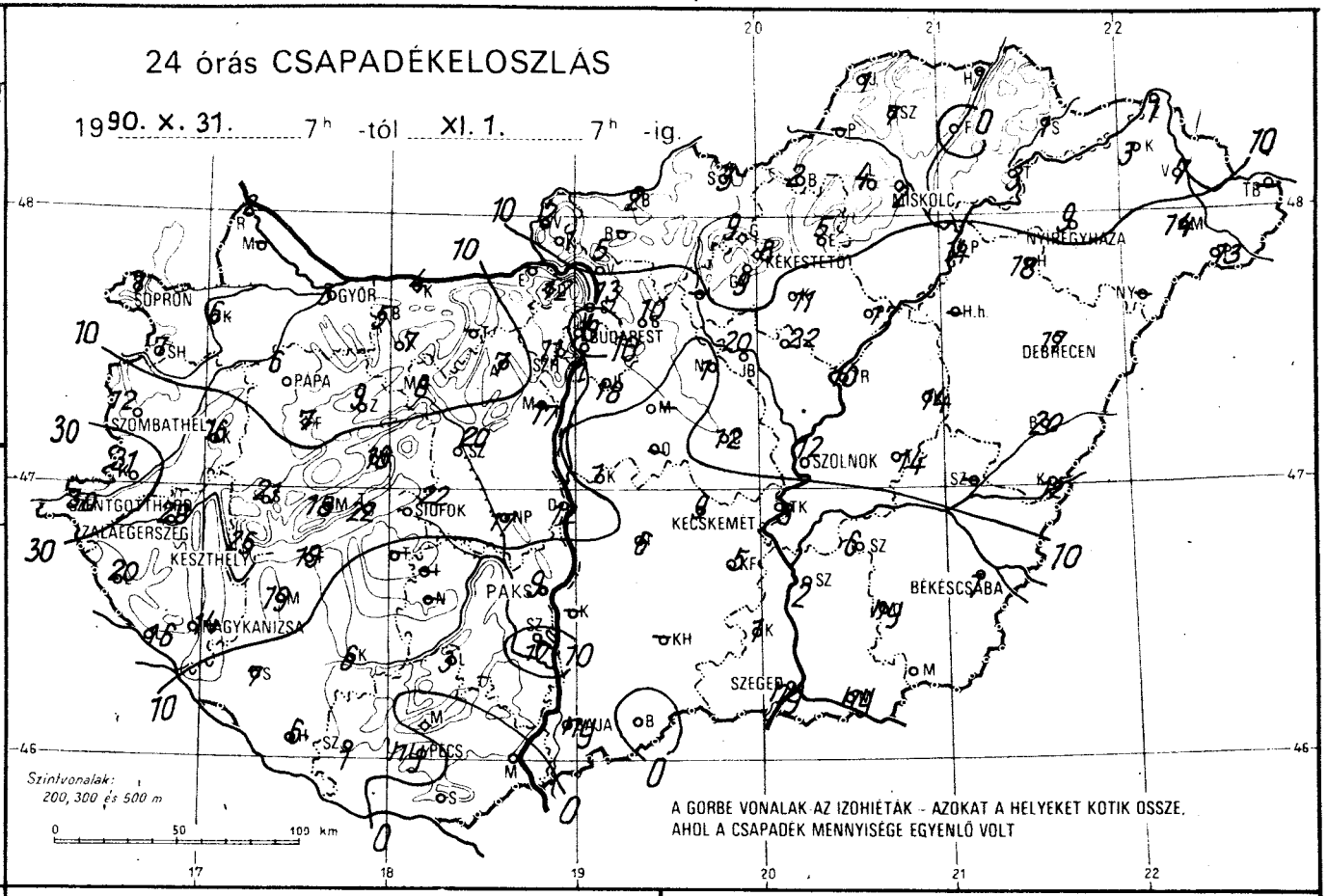

RADIÁCIÓS MINIMUM

1990. XI. 1.

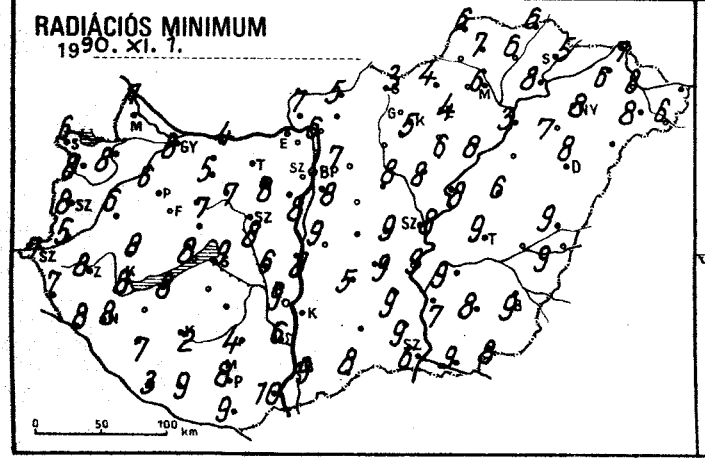

NAPFÉNYTARTAM

1990. X. 31.

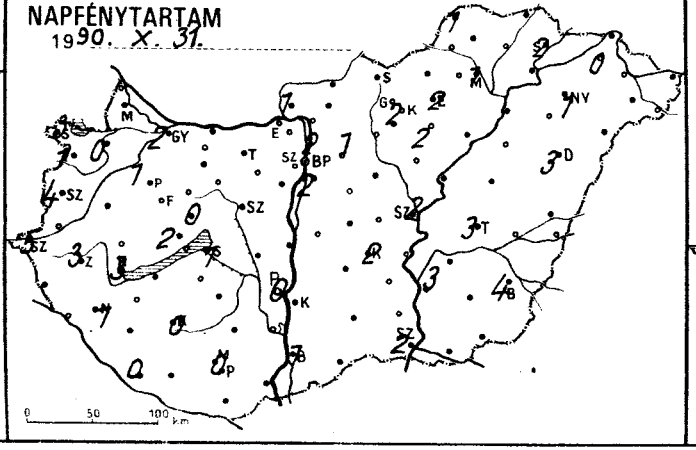

19

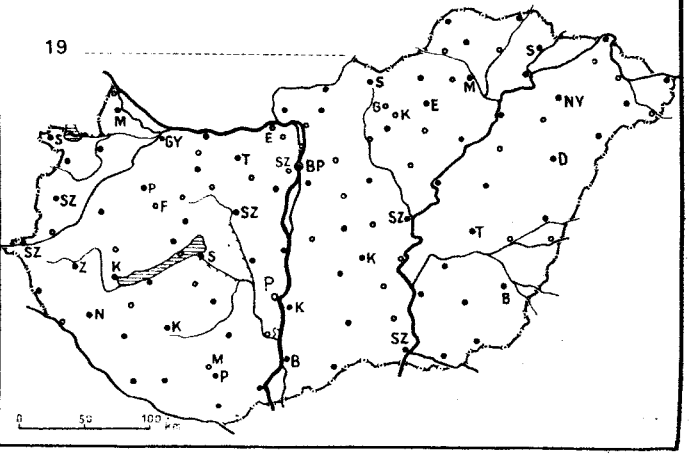

IDŐJÁRÁSI NAPIJELENTÉS

ЕЖЕДНЕВНЫЙ МЕТЕОРОЛОГИЧЕСКИЙ БЮЛЛЕТЕНЬ • DAILY WEATHER REPORT
BULLETIN QUOTIDIEN DE TEMPS • TÄGLICHER WETTERBERICHT

103. évfolyam 306. szám + Budapest + 1990. november 2. péntek

Az időjárási helyzet és a várható időjárás:

Európa időjárását már napok óta egyetlen hatalmas méretű ciklon alakítja, amely kontinensünk legnagyobb részén változékony időt okoz. Sokfelé esik az eső Franciaországban, a Német-alföldön, a Kelet-európai-síkságon, valamint a Fekete-tenger környékén. A Kárpát-medencét átmenetileg szárazabb levegő érte el, de rövidesen egy újabb nedves léghullám érkezése várható, így a hétvégén ismét sokfelé lesz eső.

Magyarországon csütörtökön országszerte borult, esős idő volt, nyugaton, délnyugaton néhány helyen zivatar is előfordult. A ma (péntek) reggel 7 óráig lehullott csapadék mennyisége általában csapadéknyom és 10 mm között volt, de a Dunántúlon néhol a 20 mm-t is meghaladta. Szigetváron például 31, Szentgotthárdon 43 mm eső esett. A hőmérséklet csúcsértéke 10 fok körül alakult. Az éjszakai órákban csökkent a felhőzet, sokfelé képződött köd, és általában 1, 6 fokig hűlt le a levegő. A köd egy része délelőtt is megmaradt, az ország nagy részén azonban kisütött a Nap. A hőmérséklet 11 órakor 6 és 14 fok között alakult.

Ma 12 órakor Budapesten a hőmérséklet 10 fok, a tengerszintre átszámított légnyomás 1009 hPa, alig változik.

Várható időjárás szombat estig:

Ma (péntek) változóan felhős lesz az ég, számottevő eső nélkül. Szombaton nyugat felől már többször erősen megnövekszik a felhőzet, elszórtan várható eső, néhol zivatar.
A déli, délnyugati szél napközben időnként megélénkül.
Éjszaka foltokban köd képződik, és általában 2, 7 fokig hül le a levegő. A legmagasabb nappali hőmérséklet szombaton 8 és 13 fok között valószínű.

Nadrai Attila s. k.

A hőmérséklet napi középértéke és eltérése a sokévi átlagtól (Budapest belterületén):

1990. november 1.	9,5°C	+1,1°C

1871 óta ezen a napon Budapesten előfordult

legmagasabb hőmérséklet:	21,5°C (1926)
legalacsonyabb hőmérséklet:	-8,3°C (1920)

LEGMAGASABB HŐMÉRSÉKLET

190. XI. 1.

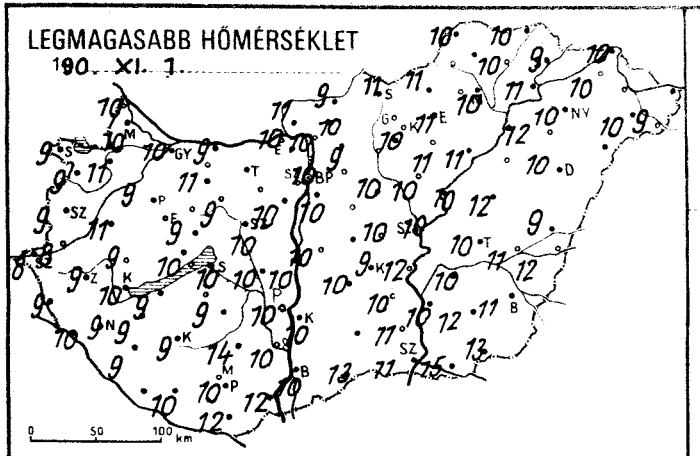

LEGALACSONYABB HŐMÉRSÉKLET

190. XI. 2.

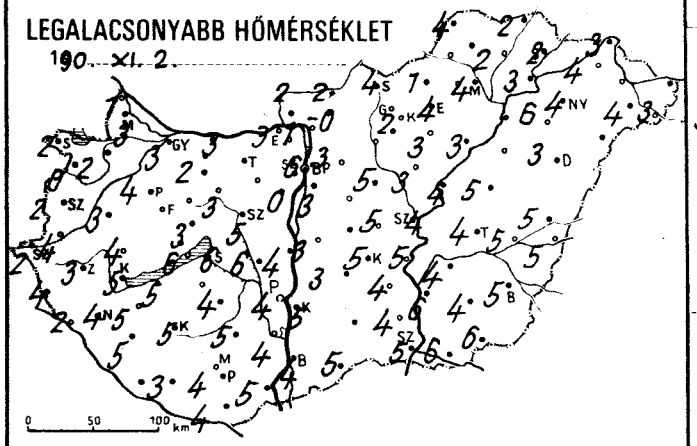

24 órás CSAPADÉKELOSZLÁS

190. XI. 1. 7h -tól XI. 2. 7h -ig.

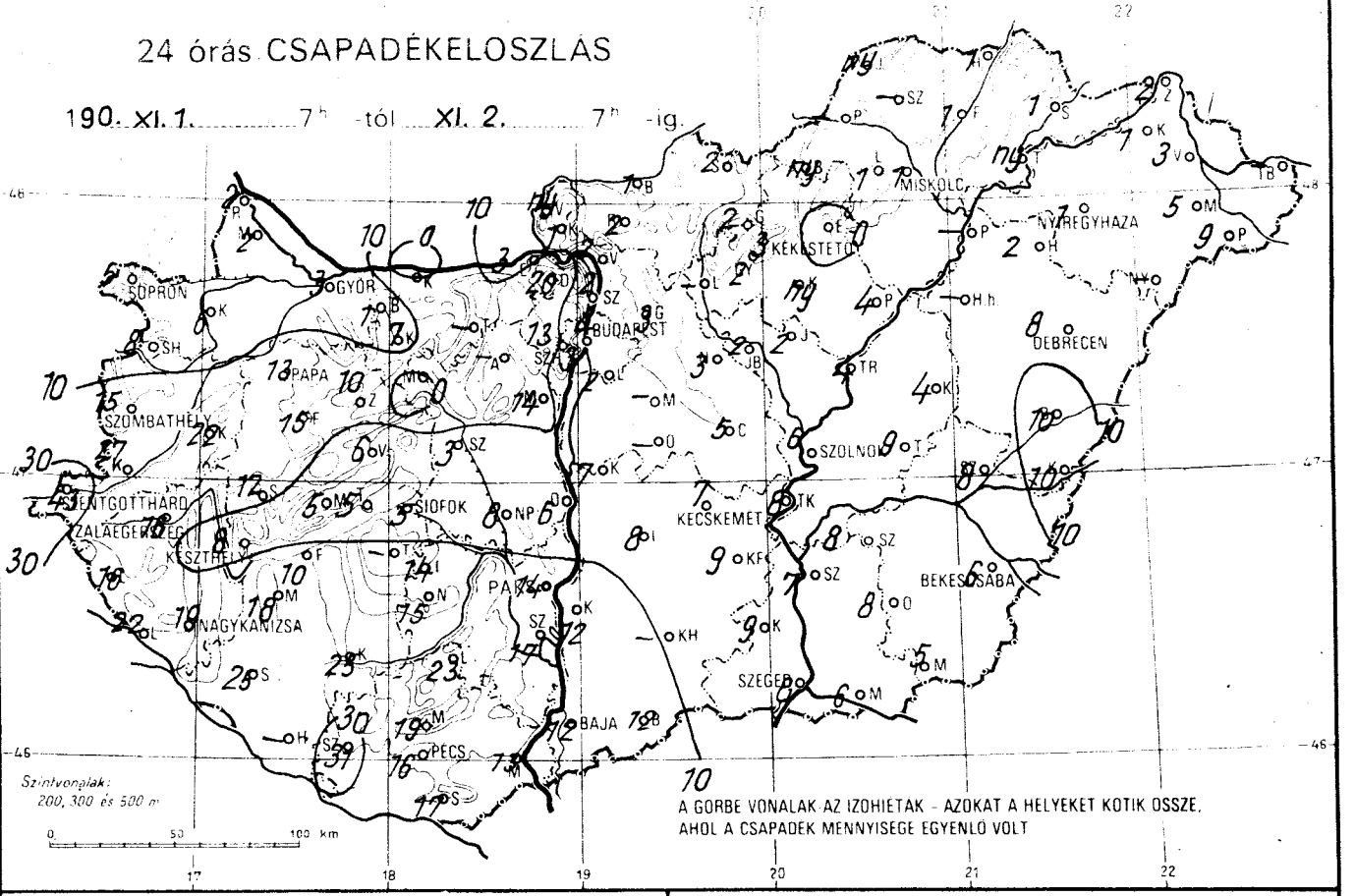

RADIÁCIÓS MINIMUM

190. XI. 2.

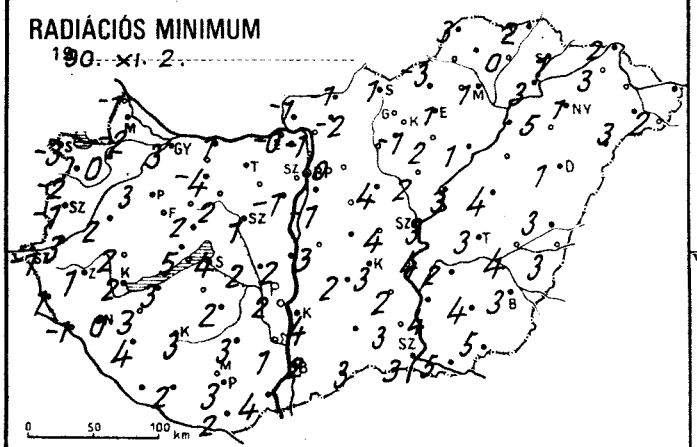

NAPFÉNYTARTAM

190. XI. 1.

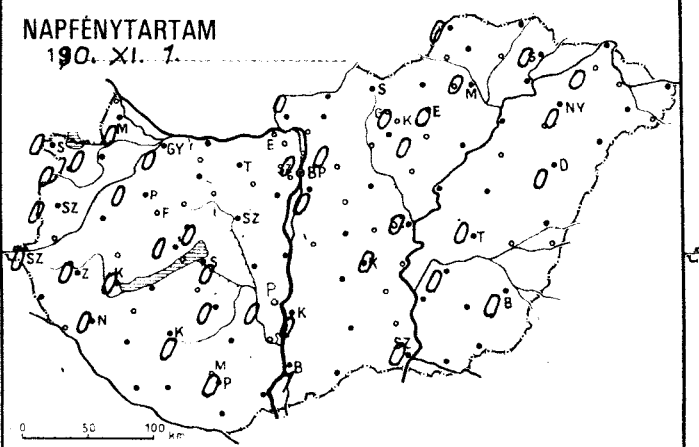

19

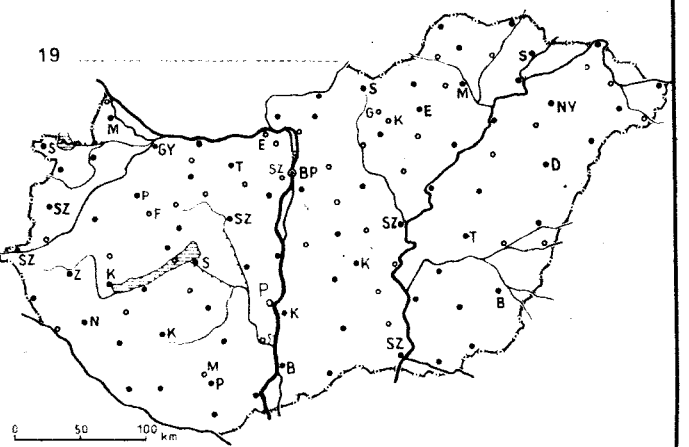

1990.XII.2. 07 h-ig az utolsó 24 óra adatai						Előző nap napos órái
állomás	csapadék (mm)		max. hőmérséklet	min. hőmérséklet	rad. min.	
Győr	3	≈	10	3	3	0
Kapuvár	6	⌊	11	2	0	0
Mosonmagyaróvár	2	≈	10	3	-2	0
Rajka	2		10	1	-1	
Sopron	5	⌊	9	2	-3	0
Sopronhorpács	8	⌊	9	0	-2	0
Káld	22	▽ ≈	11	3	2	
Körmend	27	▽	8	4	3	
Szentgotthárd	43	⌐	8	2	-1	0
Szombathely	15	≈	9	2	-1	0
Lenti	16	▽ ≈	9	4	1	
Letenye	22	∩	10	2	-1	
Nagykanizsa	19	≡	9	4	-0	0
Zalaegerszeg	16	▽	9	3	1	0
Farkasgyepű	15	▽	11	2	-1	
Keszthely	8		10	5	2	0
Mencshely	5	≡	8	3	0	0
Pápa	13	≈	9	4	3	0
Sümeg	12	∩	9	4	2	
Tihany	5	≈	10	6	5	
Veszprém	6	∩	9	3	2	0
Zirc	10	⌊	9	2	-2	
Fonyód	10	≡	9	5	3	
Homokszt. györgy	–		–	–	–	–
Kaposvár	25	∩	9	5	3	0
Marcali	18	∩	9	5	3	
Siófok	5		10	6	4	0
Somogyszob	25	▽	9	5	4	
Tab	–		–	–	–	
Bábolna	1	▽ ∩	10	4	-1	
Esztergom	3	▽ ∩	10	3	-0	
Kisbér	7		11	2	-4	
Komárom	.	≈	9	3	1	
Tatabánya	–		–	–	–	
Alcsútdoboz	–		–	–	–	
Dunaújváros	6		10	4	2	
Martonvásár	14	≈	10	0	-1	
Mór	.		9	3	2	
Sárbogárd	8	≈	10	6	2	
Székesfehérvár	3	≈	10	5	-1	
Iregszemcse	14	≈	9	4	2	0
Lengyel	23		14	5	3	
Paks	14	▽	10	4	2	0
Szekszárd	17	▽ ∩	10	4	1	
Árpádtető	19	≈	8	3	1	
Mohács	13	≈	12	5	4	
Pécs	16	≈	10	4	3	0
Siklós	17	≈	12	4	2	
Szigetvár	31	⌐ ≈	10	3	2	
Budaörs	3	∩	11	3	-3	
Bp. Lőrinc	2		10	3	-1	0
Bp. Met. Int.	4		10	6	–	0
Bp. Szab. hegy	13		9	4	2	
Cegléd	5	≈	10	5	4	
Dobogókő	20		10	2	0	
Gödöllő	3	∩	9	3	-0	0
Királyrét	1	≈	14	-0	-1	
Monor	–		–	–	–	
Nagykáta	3	≡	10	5	4	
Szentendre	2	–	11	3	2	

1990.XII.2. 07 h-ig az utolsó 24 óra adatai						Előző nap napos órái
állomás	csapadék (mm)		max. hőmérséklet	min. hőmérséklet	rad. min.	
Vác	2	≡	10	1	-1	
Vámosmikola	ny	≈	11	2	-1	0
Baja	12	▽ ≈	10	4	2	1
Bácsalmás	12	≈	13	5	3	
Izsák	8	≈	10	3	2	
Kalocsa	12		10	5	4	0
Kecskemét	7	≡	9	5	3	0
Kiskunfélegyháza	9		10	4	2	
Kiskunhalas	–		–	–	–	
Kunszentmiklós	7	▽ ≈	10	3	3	
Tiszakécske	8	≈	12	5	4	
Balassagyarmat	1	≈	9	2	-1	
Romhány	2	⌊	10	-0	-2	
Salgótarján	2	≈	11	4	1	
Eger	.	∩	11	4	1	0
Galyatető	2		6	2	1	
Gyöngyös	2	∩	10	2	-1	
Kékestető	3	▽ ≡	4	1	-0	0
Kompolt	ny	⌊	11	3	2	0
Lőrinci	–		–	–	–	
Poroszló	4	∩	11	3	1	
Jászapáti	2	≈	10	3	2	
Jászberény	2	∩	10	3	0	
Karcag	4	≈	12	5	4	
Szolnok	6	≈	10	4	3	0
Tiszaroff	4	≈	10	4	3	
Túrkeve	9	∩	10	4	3	0
Kistelek	9	▽ ≈	11	4	3	
Makó	6	▽ ≈	15	6	5	
Szeged	8	≈	11	5	3	0
Szentes	7	≈	10	6	4	
Borsodnádasd	ny	⌊	11	1	-3	
Fügöd	1	≈	10	2	0	
Hidasnémeti	1	≈	10	2	2	
Jósvafő	ny	≡	10	4	3	0
Lillafüred	1	≈	12	1	0	
Miskolc	1	≡	10	4	1	0
Putnok	–		–	–	–	
Sárospatak	1	≈	9	2	1	0
Szendrőlád	–		–	–	–	
Tokaj	ny		11	3	3	
Kisvárda	1	≈	10	4	3	0
Mátészalka	5		10	4	3	
Nyíregyháza	1	≡	10	4	1	0
Nyírlugos	–		–	–	–	
Pátyod	9	≈	9	3	2	
Tiszabecs	–		–	–	–	
Vásárosnamény	3	≡	10	4	3	
Záhony	2	≈	10	3	2	
Berettyóújfalu	10	▽ ≈	9	5	3	
Debrecen	8	≈	10	3	1	0
Hajdúdorog	2		12	6	5	
Hortobágy	–		–	–	–	
Körösszakál	10		12	5	3	
Polgár	–		–	–	–	
Békéscsaba	6	≈	11	5	3	0
Mezőhegyes	5		13	6	5	–
Orosháza	8	≡	12	4	4	
Szarvas	8	≈	10	4	2	0
Szeghalom	8		11	5	4	

IDŐJÁRÁSI HELYZET

1990. NOVEMBER 2. 00 UTC.

SZTEREOGRAFIKUS VETÜLET
(A 60. SZÉLESSÉGI KÖRÖN HOSSZTARTÓ)

KIADJA: ORSZÁGOS METEOROLÓGIAI SZOLGÁLAT
Kiadásért felel: Barát József, az Országos Meteorológiai Szolgálat elnöke — Készült: az Országos Meteorológiai Szolgálat Nyomdájában, Budapest — Felelős vezető: Mátrai Gyuláné — Munkaszám: 90. 557. — Szerkesztésért felel: Kapovits Albert, a Központi Előrejelző Intézet igazgatója

Készíti: a KEI Rövidtávú Előrejelző Osztálya — Szakmai felelős: Németh Lajos osztályvezető — Megjelenik naponként
Megrendelhető: 1024 Budapest, II., Kitaibel Pál utca 1. — Pénzügyi Osztály — Telefon: 353-500
Jelmagyarázat a havi melléklethen

IDŐJÁRÁSI NAPIJELENTÉS

ЕЖЕДНЕВНЫЙ МЕТЕОРОЛОГИЧЕСКИЙ БЮЛЛЕТЕНЬ • DAILY WEATHER REPORT
BULLETIN QUOTIDIEN DE TEMPS • TÄGLICHER WETTERBERICHT

103. évfolyam 307. szám + Budapest + 1990. november 3. szombat

Az időjárási helyzet és a várható időjárás:

Középpontjával Dél-Skandinávia felett már egy hete mérsékeltövi ciklon örvénylik. Ennek déli peremén szabályos időközönként csapadékzónák vonulnak. A Kárpát-medencén az újabb csapadékhullám vasárnap éjszaka vonul át. Ennek elvonulása után valószínűleg kevesebb lesz az eső, de hidegebbre fordul az idő.

Pénteken Magyarország délnyugati részén erősen felhős, másutt változóan felhős volt az ég. Általában 2, 6 órára sütött ki a Nap. A csúcshőmérséklet 7 és 14 fok között volt. A péntek reggeltől szombat reggelig terjedő 24 óra alatt sok helyen esett az eső. Az eső mennyisége általában 2, 4 mm alatt maradt, Pécsről és Homokszentgyörgyről azonban 8, Mohácsról 10 mm-t jelentettek. Szombat hajnalra 2, 8 fokig hűlt le a levegő miközben nagyon sokfelé képződött köd. Délelőtt a köd nagyrészt feloszlott, a Dunántúlon elszórtan esett az eső. Az ország legnagyobb részén borult volt az ég, délkeleten azonban csaknem délig sütött a Nap. A hőmérséklet 11 órakor a ködös, párás, felhős helyeken csak 5, 9, másutt 9, 14 fok között volt.

Ma 12 órakor Budapesten a hőmérséklet 7 fok, a tengerszintre átszámított légnyomás 1007 hPa, gyengén süllyed.

Várható időjárás vasárnap estig:

Ma túlnyomórészt párás, erősen felhős idő várható délnyugat felől újabb esővel. Vasárnap időnként felszakadozik a felhőzet, számottevő eső már nem valószínű.
Mérsékelt déli, majd holnap kissé megélénkülő nyugati szél.
Éjszaka foltokban köd képződik.
A legalacsonyabb éjszakai hőmérséklet 2, 7,
a legmagasabb nappali hőmérséklet vasárnap 8, 13 fok között lesz.

H. Bóna Márta s. k.

A hőmérséklet napi középértéke és eltérése a sokévi átlagtól (Budapest belterületén):

1990. november 2.	8,3°C	-0,1°C

1871 óta ezen a napon Budapesten előfordult

legmagasabb hőmérséklet:	22,2°C (1928)
legalacsonyabb hőmérséklet:	-8,9°C (1920)

LEGMAGASABB HŐMÉRSÉKLET

19 90. XI. 2.

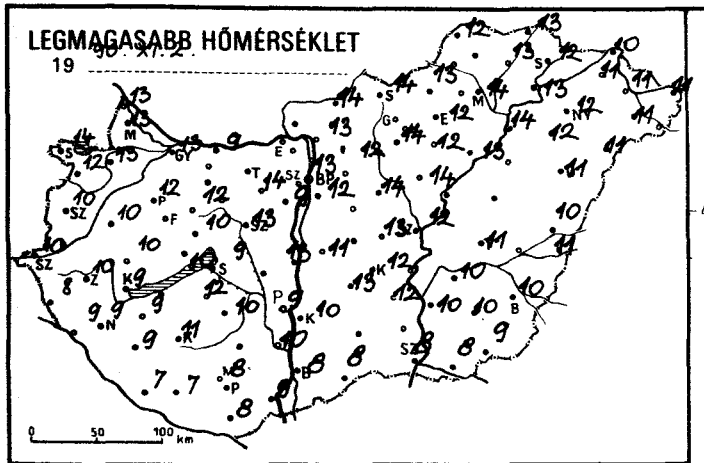

LEGALACSONYABB HŐMÉRSÉKLET

19 90. XI. 3.

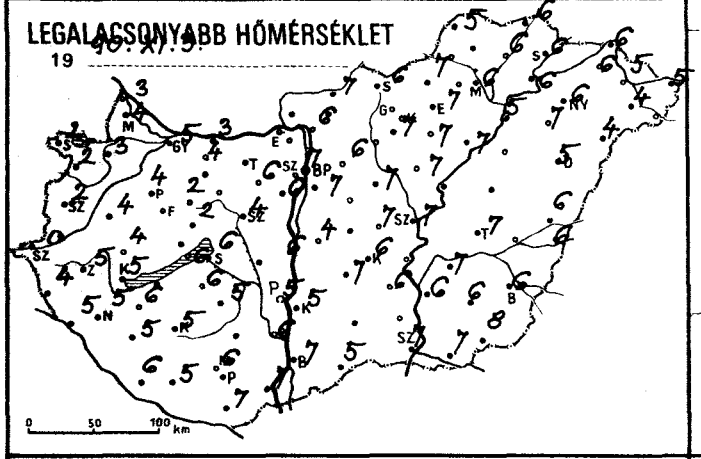

24 órás CSAPADÉKELOSZLÁS

19 90. XI. 2. 7h -tól XI. 3. 7h -ig.

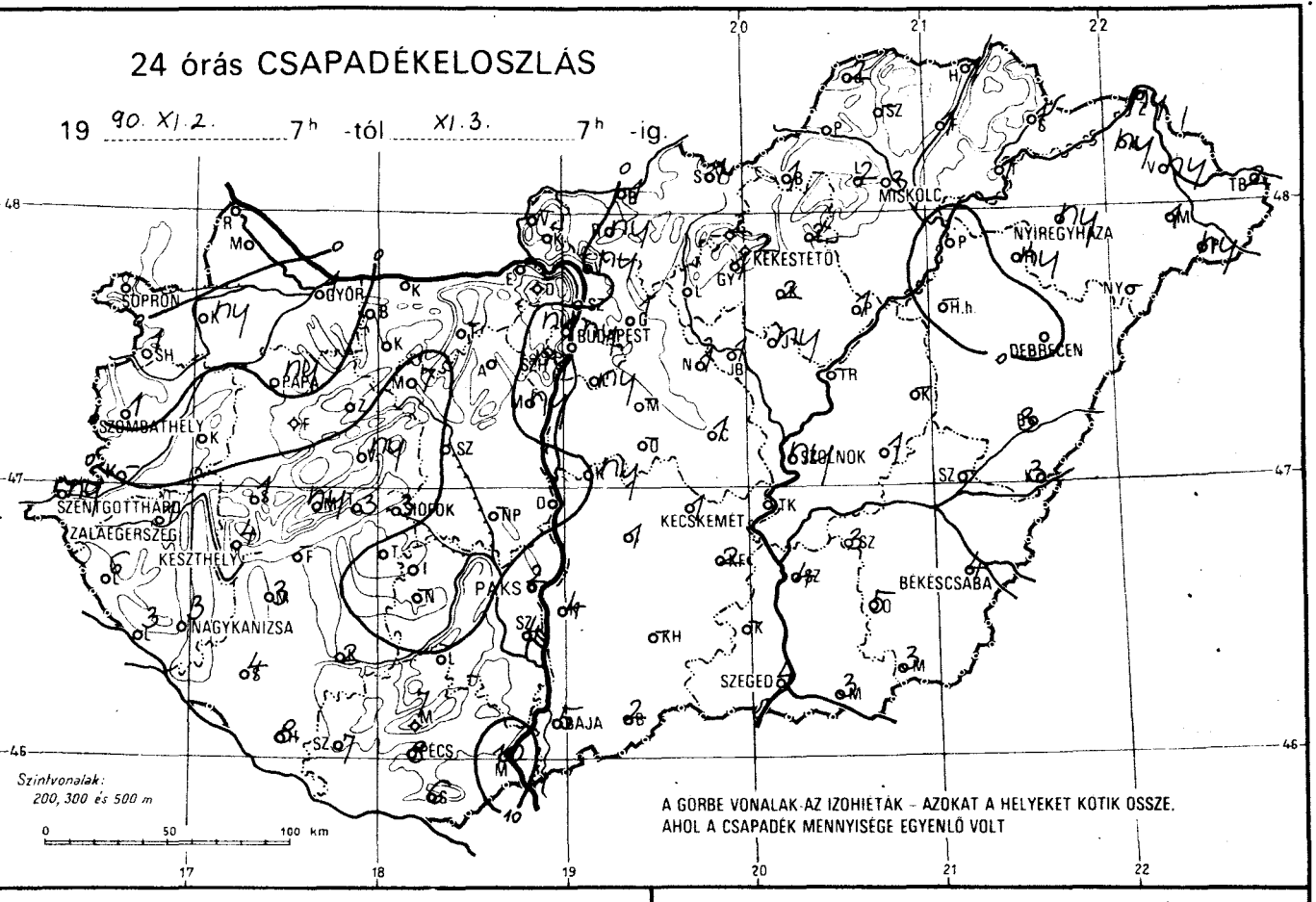

A GÖRBE VONALAK AZ IZOHIETÁK – AZOKAT A HELYEKET KÖTIK ÖSSZE, AHOL A CSAPADÉK MENNYISÉGE EGYENLŐ VOLT

RADIÁCIÓS MINIMUM

19 90. XI. 3.

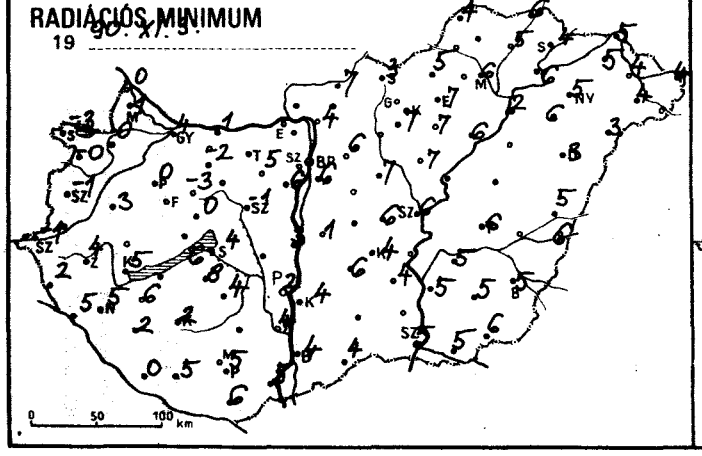

NAPFÉNYTARTAM

19 90. XI. 2.

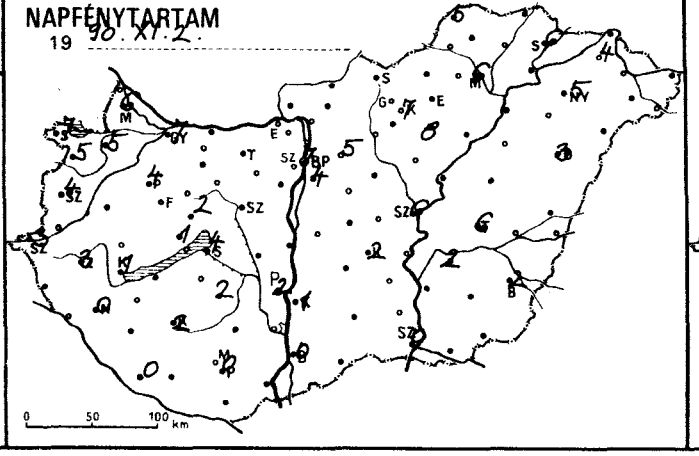

19

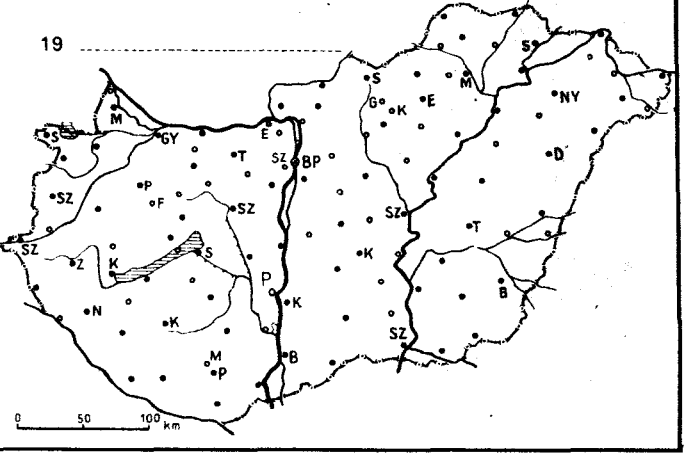

állomás	csapadék (mm)		max. hőmérséklet	min. hőmérséklet	rad. min.	Előző nap napos órái
1990.XI.3. 07 h-ig az utolsó 24 óra adatai						
Győr	1	=	13	5	4	7
Kapuvár	ny	▽	13	3	0	5
Mosonmagyaróvár	.	≡	13	4	1	6
Rajka	.	≡	13	3	0	
Sopron	.	⌊	14	2	-3	7
Sopronhorpács	1	⌊	12	2	-0	5
Káld	.	=	10	4	3	
Körmend	—		—	—	—	
Szentgotthárd	ny	▽ ≡	10	0	-1	3
Szombathely	1	∩	10	2	-1	4
Lenti	6	▽ ≡	8	4	2	
Letenye	3	≡	9	5	5	
Nagykanizsa	3	≡	9	5	5	0
Zalaegerszeg	1	≡	10	5	4	3
Farkasgyepű	.	≡	10	4	-1	
Keszthely	4	≡	9	5	5	1
Mencshely	ny	≡	8	5	4	1
Pápa	ny	≡	12	4	0	4
Sümeg	1	≡	10	4	—	
Tihany	3	≡	10	6	6	
Veszprém	ny	≡	10	2	0	2
Zirc	.	⌊	12	2	-3	
Fonyód	—		—	—	—	
Homokszt. györgy	8		7	6	0	0
Kaposvár	2	∩	11	5	2	2
Marcali	3	∩	9	6	6	
Siófok	3	≡	9	6	4	4
Somogyszob	4	▽	9	5	2	
Tab	—		—	—	—	
Bábolna	.	∩	14	1	-3	
Esztergom	—		—	—	—	
Kisbér	.	∩	—	4	-2	
Komárom	.		9	3	1	
Tatabánya	—		—	—	—	
Alcsútdoboz	.	≡	14	6	5	
Dunaújváros	.		13	6	3	
Martonvásár	ny	❜ ≡	9	6	6	
Mór	7	▽ =	13	5	4	
Sárbogárd	.	=	12	8	6	
Székesfehérvár	.	≡	13	4	-1	
Iregszemcse	.	≡	10	5	4	2
Lengyel	—		—	—	—	
Paks	2	▽ ≡	9	5	2	2
Szekszárd	4	=	10	6	4	
Árpádtető	7	=	5	4	3	
Mohács	10	=	9	7	5	
Pécs	8	▽ ≡	8	6	5	0
Siklós	6	▽ ≡	8	7	6	
Szigetvár	7		7	5	5	
Budaörs	ny	∩	14	7	4	
Bp. Lőrinc	ny	≡	12	7	6	4
Bp. Met. Int.	ny	=	13	7	—	7
Bp. Szab. hegy	ny	❜ ≡	11	5	3	
Cegléd	1	=	13	7	6	
Dobogókő	—		—	—	—	
Gödöllő	1	∩	12	6	6	5
Királyrét	—		—	—	—	
Monor	—		—	—	—	
Nagykáta	1	=	14	7	7	
Szentendre	.	=	12	7	6	

állomás	csapadék (mm)		max. hőmérséklet	min. hőmérséklet	rad. min.	Előző nap napos órái
1990.XI.3. 07 h-ig az utolsó 24 óra adatai						
Vác	ny	∩	13	6	4	
Vámosmikola	—		—	—	—	—
Baja	5	▽ ≡	8	7	4	0
Bácsalmás	2	≡	8	5	4	
Izsák	1	=	13	7	6	
Kalocsa	4	=	10	5	4	1
Kecskemét	1	≡	12	6	4	2
Kiskunfélegyháza	2	=	12	6	4	
Kiskunhalas	—		—	—	—	
Kunszentmiklós	ny	=	6	4	1	
Tiszakécske	—		—	—	—	
Balassagyarmat	1	=	14	7	7	
Romhány	ny	▽ =	14	6	3	
Salgótarján	1	=	14	6	3	
Eger	2	≡	12	7	7	
Galyatető	2	≡	9	2	2	
Gyöngyös	1	≡	14	7	7	
Kékestető	2	≡	7	2	2	7
Kompolt	2	∩	12	7	7	8
Lőrinci	—		—	—	—	
Poroszló	1	=	13	7	6	
Jászapáti	ny	▽ =	14	7	7	
Jászberény	1	=	13	5	4	
Karcag	—		—	—	—	
Szolnok	ny	≡	12	7	6	6
Tiszaroff	—		—	—	—	
Túrkeve	1	=	11	7	6	6
Kistelek	—		—	—	—	
Makó	3	=	8	7	5	
Szeged	4	▽ =	8	7	5	0
Szentes	4	▽	10	6	5	
Borsodnádasd	1	≡	13	7	5	
Füged	1	❜ =	13	6	5	
Hidasnémeti	1	=	13	6	6	
Jósvafő	2	≡	12	5	4	5
Lillafüred	2	=	12	6	5	
Miskolc	3	≡	14	6	6	6
Putnok	—		—	—	—	
Sárospatak	1	=	12	6	4	6
Szendrőlád	—		—	—	—	
Tokaj	1	=	13	6	6	
Kisvárda	ny	=	11	6	5	4
Mátészalka	1	❜	11	4	4	
Nyíregyháza	ny	=	12	6	5	5
Nyírlugos	—		—	—	—	
Pátyod	ny		11	4	3	
Tiszabecs	2	=	11	5	4	
Vásárosnamény	ny	=	11	5	4	
Záhony	ny	=	10	6	5	
Berettyóújfalu	3	=	10	6	5	
Debrecen	.	≡	11	5	3	3
Hajdúdorog	ny	❜ =	12	7	6	
Hortobágy	—		—	—	—	
Körösszakál	3		11	6	6	
Polgár	.	=	14	5	2	
Békéscsaba	4	▽ ∩	10	6	5	2
Mezőhegyes	3		9	8	6	—
Orosháza	5	=	10	6	5	
Szarvas	3	▽ =	10	7	5	2
Szeghalom	—		—	—	—	

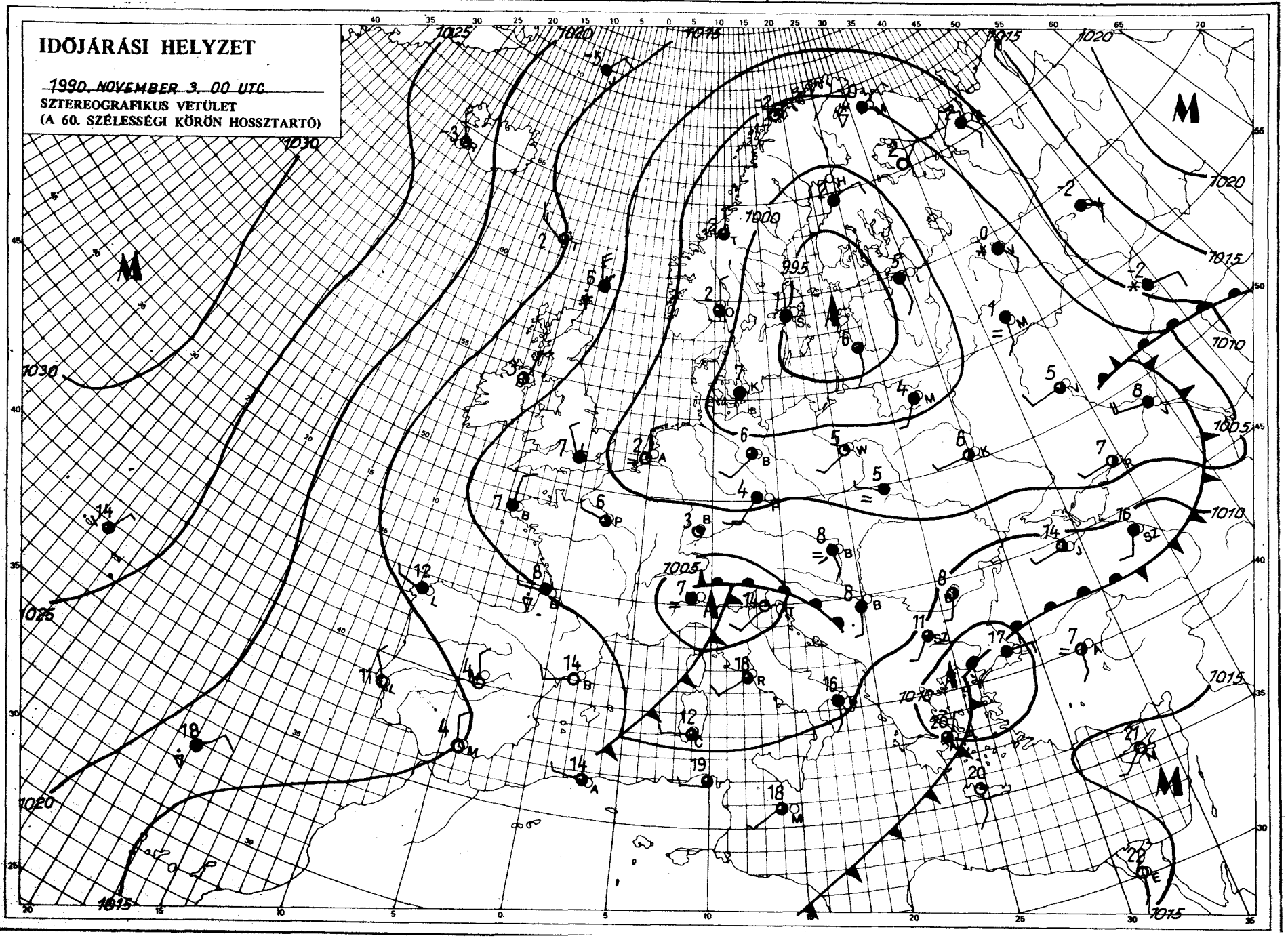

KIADJA: ORSZÁGOS METEOROLÓGIAI SZOLGÁLAT
Kiadásért felel: Barát József, az Országos Meteorológiai Szolgálat elnöke – Készült: az Országos Meteorológiai Szolgálat Nyomdájában, Budapest – Felelős vezető: Méthé Gyuláné – Munkaszám: 90.558 – Szerkesztésért felel: Kapovits Albert, a Központi Előrejelző Intézet igazgatója
Készíti: a KEI Rövidtávú Előrejelző Osztálya – Szakmai felelős: Németh Lajos osztályvezető – Megjelenik naponként
Megrendelhető: 1024 Budapest, II., Kitaibel Pál utca 1. – Pénzügyi Osztály – Telefon: 353-500
Jelmagyarázat a havi mellékletben

IDŐJÁRÁSI NAPIJELENTÉS

ЕЖЕДНЕВНЫЙ МЕТЕОРОЛОГИЧЕСКИЙ БЮЛЛЕТЕНЬ • DAILY WEATHER REPORT
BULLETIN QUOTIDIEN DE TEMPS • TÄGLICHER WETTERBERICHT

103. évfolyam 308. szám + Budapest + 1990. november 4. vasárnap

Az időjárási helyzet és a várható időjárás:

Egyre inkább gyengül, de még mindig az időjárás meghatározója Közép- és Kelet-Európában a napok óta itt örvénylő, nagy kiterjedésű ciklonrendszer. Erősödőben van ezzel szemben az Atlanti-óceán és Nyugat-Európa fölött egy magas nyomású öv. Ennek fejlődése mind határozottabbá, erősebbé teszi az északi légáramlást, amellyel egyre hidegebb levegő érkezik a szárazföld belsejébe. Hatására a Kárpát-medencében is hidegebbre fordul az idő.

Hazánkban szombaton reggel párás, ködös idő volt. A köd feloszlását csak kevés helyen követte néhány órás napsütés, mert nyugat-délnyugat felől egyre többfelé beborult az ég, és lassanként mindenütt megeredt az eső. A ma reggel 7 óráig lehullott eső mennyisége általában csapadéknyom és 10 mm között volt, a Körösök vidékén 10, 13 mm esett, Hajdúdorogon pedig 14 mm-t mértek. A hőmérséklet csúcsértéke szombaton az északnyugati országrészben 7, 12, az ország délkeleti felén 10, 15 fok között alakult. Vasárnap hajnalra északnyugaton 1, 6, másutt 3, 8 fokig hűlt le a levegő. Reggel többfelé ködös, délelőtt egyre többfelé esős idő volt. A hőmérséklet 11 órára csupán 5, 10 fokig emelkedett.

Ma 12 órakor Budapesten a hőmérséklet 7 fok, a tengerszintre átszámított légnyomás 1008 hPa, alig változik.

Várható időjárás hétfő estig:

Ma (vasárnap) folytatódik a borongós, esős idő.
Holnap (hétfőn) a felhőátvonulásokból már csak elszórtan valószínű záporeső.
A nyugati szél ma napközben néha megélénkül, holnap az északnyugati országrészben északnyugatira fordul, és megerősödik.
A legalacsonyabb éjszakai hőmérséklet: 2, 7,
A legmagasabb nappali hőmérséklet hétfőn: 5, 10 fok között várható.

Bártfai Erzsébet s. k.

A hőmérséklet napi középértéke és eltérése a sokévi átlagtól (Budapest belterületén):

1990. november 2.	8,4° C	-0,1°C

1871 óta ezen a napon Budapesten előfordult

legmagasabb hőmérséklet:	20,5°C (1928)
legalacsonyabb hőmérséklet:	-5,5°C (1920)

LEGMAGASABB HŐMÉRSÉKLET

19 90. XI. 3.

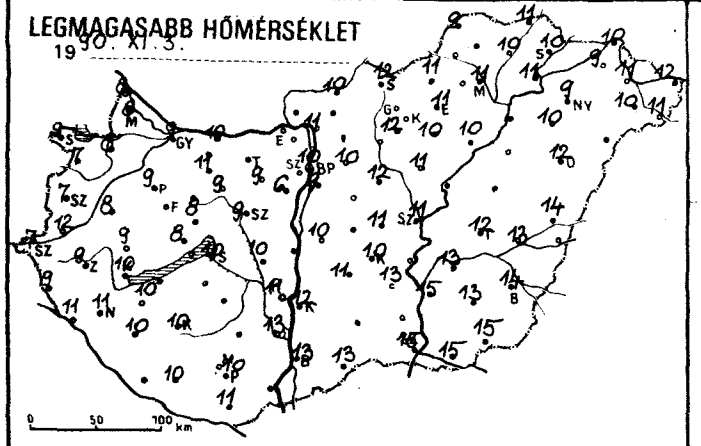

LEGALACSONYABB HŐMÉRSÉKLET

19 90. XI. 4.

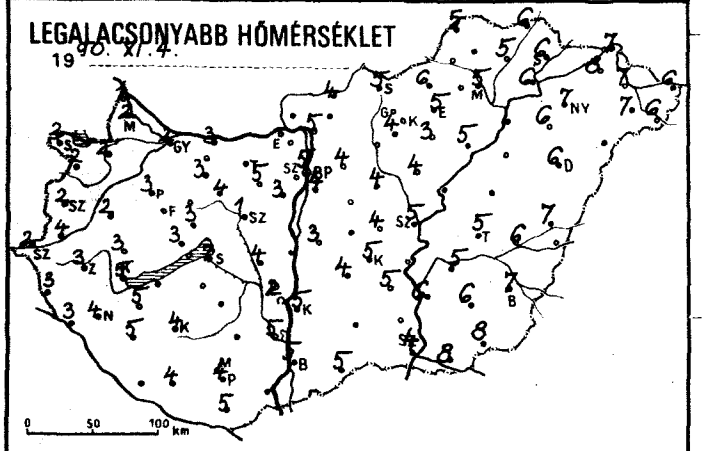

24 órás CSAPADÉKELOSZLÁS

19 90. XI. 3. 7h -tól XI. 4. 7h -ig.

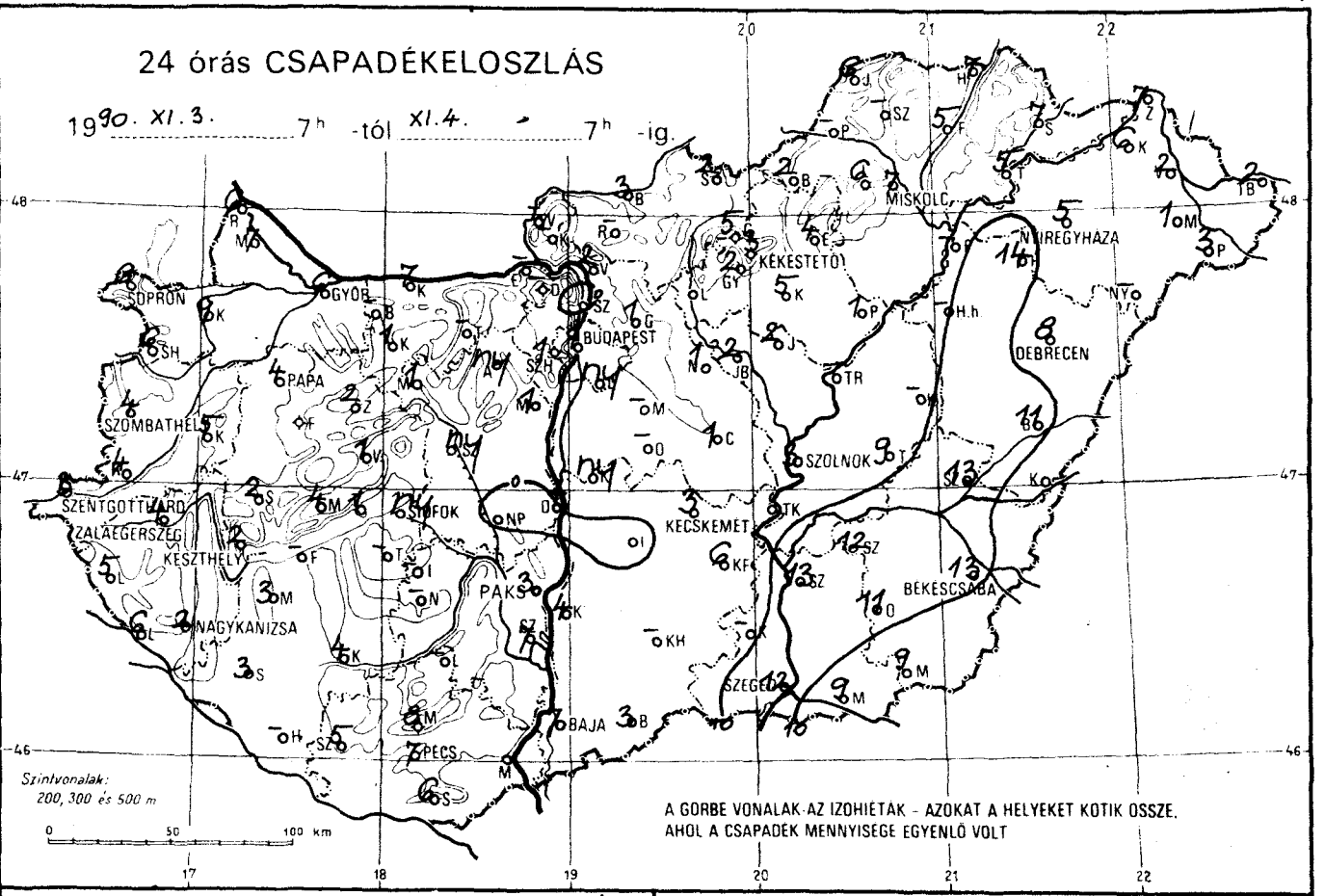

RADIÁCIÓS MINIMUM

19 90. XI. 4.

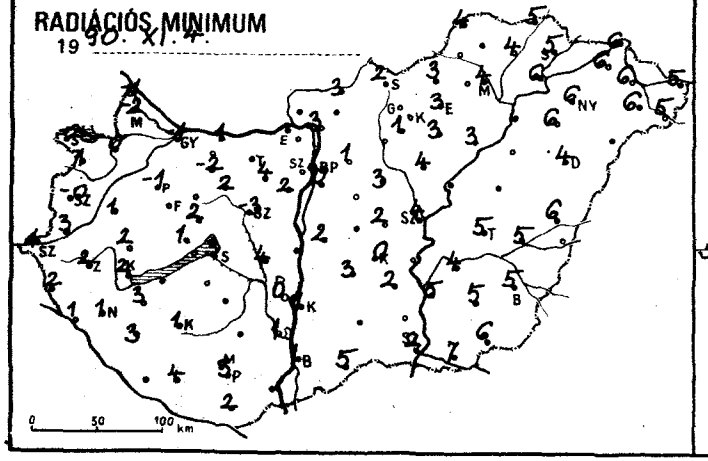

NAPFÉNYTARTAM

19 90. XI. 3.

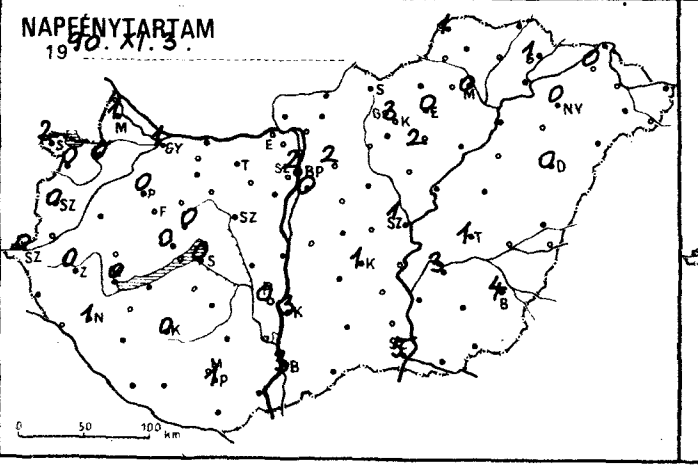

19

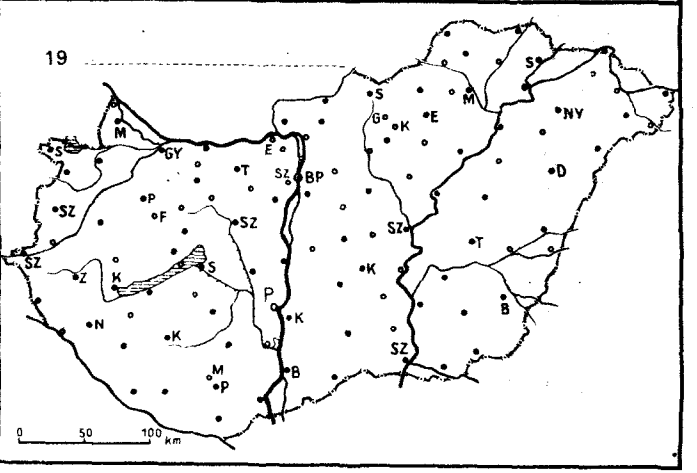

1990.XI.4. 07 h-ig az utolsó 24 óra adatai						Előző nap napos órái
állomás	csapadék (mm)		max. hőmérséklet	min. hőmérséklet	rad. min.	
Győr	6	≈	9	2	-1	1
Kapuvár	9		8	2	0	0
Mosonmagyaróvár	7	≈	8	2	-2	1
Rajka	6	≈	8	1	-1	
Sopron	6	≡	9	2	-2	2
Sopronhorpács	6	≡	7	2	1	0
Káld	5	∩	8	2	1	
Körmend	4	≡	12	4	3	
Szentgotthárd	3	≡	7	2	1	0
Szombathely	4	≡	7	2	-0	0
Lenti	5	≡	9	3	2	
Letenye	6		11	3	1	
Nagykanizsa	2	≡	11	4	1	1
Zalaegerszeg	4	≡	9	3	2	0
Farkasgyepű	—		—	—	—	
Keszthely	2	≡	10	5	2	0
Mencshely	4	≈	8	3	1	0
Pápa	4	≈	9	3	-1	0
Sümeg	2	≡	9	3	2	
Tihany	1	≈	9	4	3	
Veszprém	1	≡	8	3	2	0
Zirc	2	≡	9	4	1	
Fonyód	—		—	—	—	
Homokszt. györgy	—		—	—	—	
Kaposvár	4	≈	10	4	1	0
Marcali	3	∩	10	5	3	
Siófok	ny		10	7	3	0
Somogyszob	3		10	5	3	
Tab	—		—	—	—	
Bábolna	—		—	—	—	
Esztergom	—		—	—	—	
Kisbér	1		11	3	-2	
Komárom	7		10	3	1	
Tatabánya	—		—	—	—	
Alcsútdoboz	ny	≈	9	5	4	
Dunaújváros	—		—	—	—	
Martonvásár	1	≈	6	3	2	
Mór	1	▽ ≈	9	4	2	
Sárbogárd	.	≈	10	4	4	
Székesfehérvár	ny	≡	9	1	-3	
Iregszemcse	—		—	—	—	
Lengyel	—		—	—	—	
Paks	3	▽ ≡	11	2	0	0
Szekszárd	7	≈	13	5	1	
Árpádtető	8	≈	8	3	3	
Mohács	—		—	—	—	
Pécs	7	≡	10	4	3	1
Siklós	6	▽ ≈	11	5	2	
Szigetvár	5	≈	10	4	4	
Budaörs	2	≈	10	5	-1	
Bp. Lőrinc	ny	≡	9	4	0	0
Bp. Met. Int.	1		10	5	—	2
Bp. Szab. hegy	1	≈	7	3	2	
Cegléd	1	≈	11	4	2	
Dobogókő	—		—	—	—	
Gödöllő	1	∩	10	4	1	2
Királyrét	—		—	—	—	
Monor	—		—	—	—	
Nagykáta	1	≈	12	4	3	
Szentendre	.	≈	10	5	5	

1990.XI.4. 07 h-ig az utolsó 24 óra adatai						Előző nap napos órái
állomás	csapadék (mm)		max. hőmérséklet	min. hőmérséklet	rad. min.	
Vác	2	∩	11	5	3	
Vámosmikola	—		—	—	—	—
Baja	7	≡	13	5	1	3
Bácsalmás	3	≈	13	5	5	
Izsák	.		11	4	3	
Kalocsa	4		12	5	1	3
Kecskemét	3	≈	10	5	0	1
Kiskunfélegyháza	6	≈	13	5	2	
Kiskunhalas	—		—	—	—	
Kunszentmiklós	ny	≈	10	3	2	
Tiszakécske	—		—	—	—	
Balassagyarmat	3	≈	10	4	3	
Romhány	—		—	—	—	
Salgótarján	2		12	5	2	
Eger	4	≈	11	5	3	0
Galyatető	5		6	-0	-2	
Gyöngyös	2		12	4	1	
Kékestető	3	≡	5	0	-1	3
Kompolt	5	∩	10	3	3	2
Lőrinci	—		—	—	—	
Poroszló	1	∩	10	5	3	
Jászapáti	2	▽ ≈	11	4	4	
Jászberény	2	≈	11	3	2	
Karcag	—		—	—	—	
Szolnok	3	≡	11	5	4	1
Tiszaroff	—		—	—	—	
Túrkeve	6	▽ ≡	12	5	5	1
Kistelek	—		—	—	—	
Makó	9	▽	15	8	7	
Szeged	12	≡	15	4	2	5
Szentes	13	▽	15	6	5	
Borsodnádasd	2		11	6	3	
Füged	5	≈	10	5	4	
Hidasnémeti	7	≈	11	6	5	
Jósvafő	6	▽ ∩	9	5	4	1
Lillafüred	6	≈	11	3	2	
Miskolc	7	≈	11	5	4	0
Putnok	—		—	—	—	
Sárospatak	7		10	6	5	1
Szendrőlád	—		—	—	—	
Tokaj	5		11	6	6	
Kisvárda	6	≈	9	8	6	0
Mátészalka	1		10	7	6	
Nyíregyháza	5	≈	9	7	6	0
Nyírlugos	—		—	—	—	
Pátyod	3	▽	11	6	5	
Tiszabecs	2	≈	12	6	5	
Vásárosnamény	2	≈	11	7	6	
Záhony	7	≈	10	7	6	
Berettyóújfalu	11	▽ ≈	14	7	6	
Debrecen	8	∩	12	6	4	0
Hajdúdorog	14	▽ ≈	10	6	6	
Hortobágy	—		—	—	—	
Körösszakál	—		—	—	—	
Polgár	—		—	—	—	
Békéscsaba	13	∩	14	7	5	4
Mezőhegyes	9		15	8	6	—
Orosháza	11	≈	13	6	5	
Szarvas	12	▽ ≡	13	5	4	3
Szeghalom	13	≈	13	6	5	

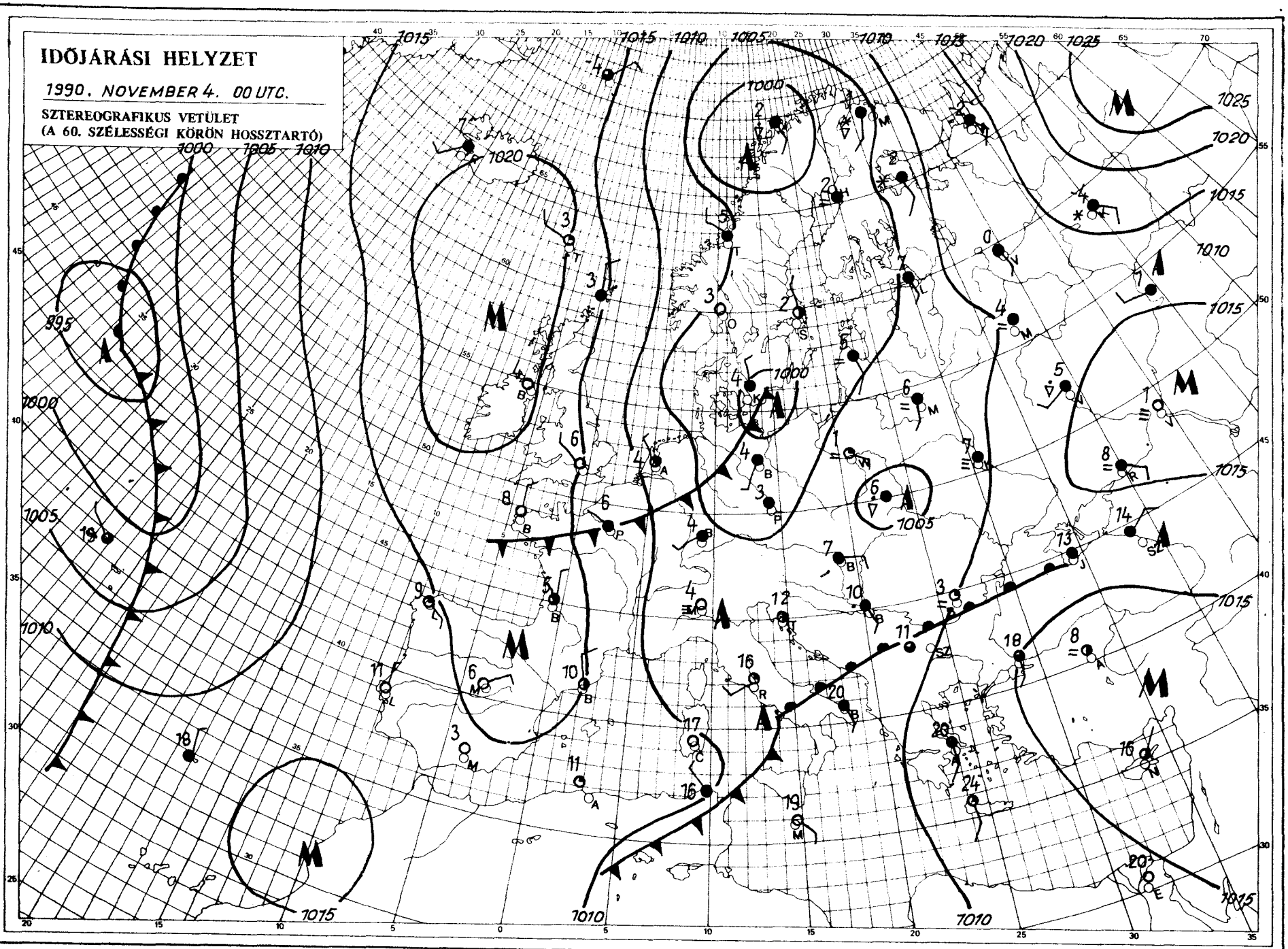

KIADJA: ORSZÁGOS METEOROLÓGIAI SZOLGÁLAT
Kiadásért felel: Berát József, az Országos Meteorológiai Szolgálat elnöke – Készült: az Országos Meteorológiai Szolgálat Nyomdájában, Budapest – Felelős vezető: Máthé Gyuláné – Munkaszám: 90.529. – Szerkesztésért felel: Kapovits Albert, a Központi Előrejelző Intézet igazgatója

Készíti: a KEI Rövidítésű Előrejelző Osztálya – Szakmai felelős: Németh Lajos osztályvezető – Megjelenik naponként
Megrendelhető: 1024 Budapest, II., Kitaibel Pál utca 1. – Pénzügyi Osztály – Telefon: 353-500
Jelmagyarázat a havi mellékletben

IDŐJÁRÁSI NAPIJELENTÉS

ЕЖЕДНЕВНЫЙ МЕТЕОРОЛОГИЧЕСКИЙ БЮЛЛЕТЕНЬ • DAILY WEATHER REPORT
BULLETIN QUOTIDIEN DE TEMPS • TÄGLICHER WETTERBERICHT

103. évfolyam 309. szám + Budapest + 1990. november 5. hétfő

Az időjárási helyzet és a várható időjárás:

A változékony, gyakran felhős, csapadékos, szeles időt okozó légköri frontok pályája lassanként Kelet-Európa fölé helyeződik. A kontinens nyugati, illetve középső területeinek időjárását egyre inkább anticiklon alakítja. A Kárpát-medence fölé is szárazabb, de meglehetősen hideg levegő áramlik a következő 36 órában, ezért erős éjszakai lehűlésre kell számítani.

Magyarországon vasárnap jobbára borult idő volt, csupán északon sütött ki rövid időszakokra a Nap. Többfelé esett az eső. A ma reggelig lehullott csapadék mennyisége általában csapadéknyom és 5 mm között alakult, de például Bácsalmásról 9 mm-t jelentettek. A hőmérséklet csúcsértéke vasárnap általában 7 és 12 fok között volt. Ma (hétfő) hajnalra +3, -3 fok közé hűlt le a levegő. Délelőtt foltokban ködös, az ország nagy részén azonban jobbára napos idő volt. 11 órakor általában 3 és 10 fok közötti hőmérsékleteket mértek.

Ma 12 órakor Budapesten a hőmérséklet 10 fok, a tengerszintre átszámított légnyomás 1016 hPa, gyengén emelkedik.

Várható időjárás kedd estig:

További lehűlés várható.
Több órás napsütésre lehet számítani. Időnkénti felhősödésből legfeljebb északnyugaton fordulhat elő egy-egy jelentékten hózápor.
Az északi szél néha kissé megélénkül.
Foltokban köd várható.
A legalacsonyabb éjszakai hőmérséklet -1 és -6,
a legmagasabb nappali hőmérséklet kedden általában 4 és 8 fok között alakul.

Jenki Szilvia s. k.

Távolabbi kilátások szerdától – szombatig:

Folytatódik az évszakhoz képest hideg idő. Sok lesz a napsütés, csapadék nem várható. A hét vége felé egyre több helyen lesz köd.
A legalacsonyabb hajnali hőmérséklet -8, -3 fok között,
a legmagasabb nappali hőmérséklet +3, +7 fok között alakul.
Jelentős mennyiségű (legalább napi 5 mm) csapadék az ország területén nem várható.

Középtávú Előrejelző Csoport

A hőmérséklet napi középértéke és eltérése a sokévi átlagtól (Budapest belterületén):

1990. november 4.	6,9°C	-1,8°C

1871 óta ezen a napon Budapesten előfordult

legmagasabb hőmérséklet:	22,6°C (1927)
legalacsonyabb hőmérséklet:	-3,2°C (1894)

LEGMAGASABB HŐMÉRSÉKLET

19 90. XI.4.

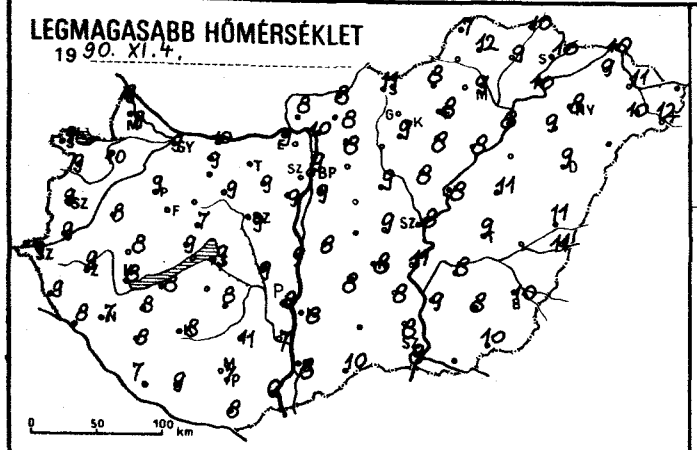

LEGALACSONYABB HŐMÉRSÉKLET

19 90. XI.5.

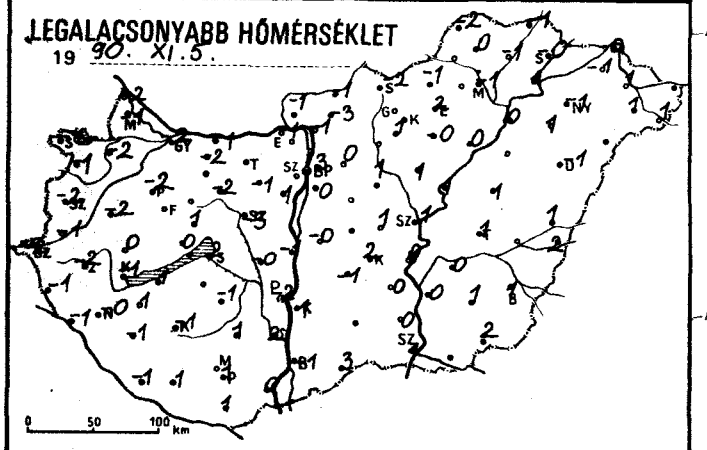

RADIÁCIÓS MINIMUM

19 90. XI.5.

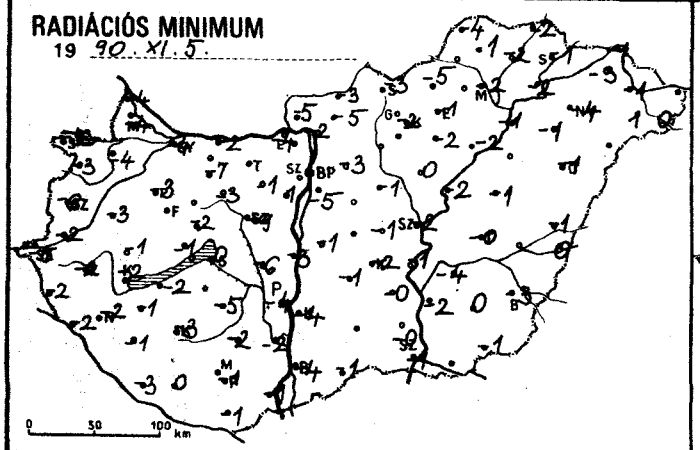

24 órás CSAPADÉKELOSZLÁS

19 90. XI.4. 7h -tól XI.5. 7h -ig.

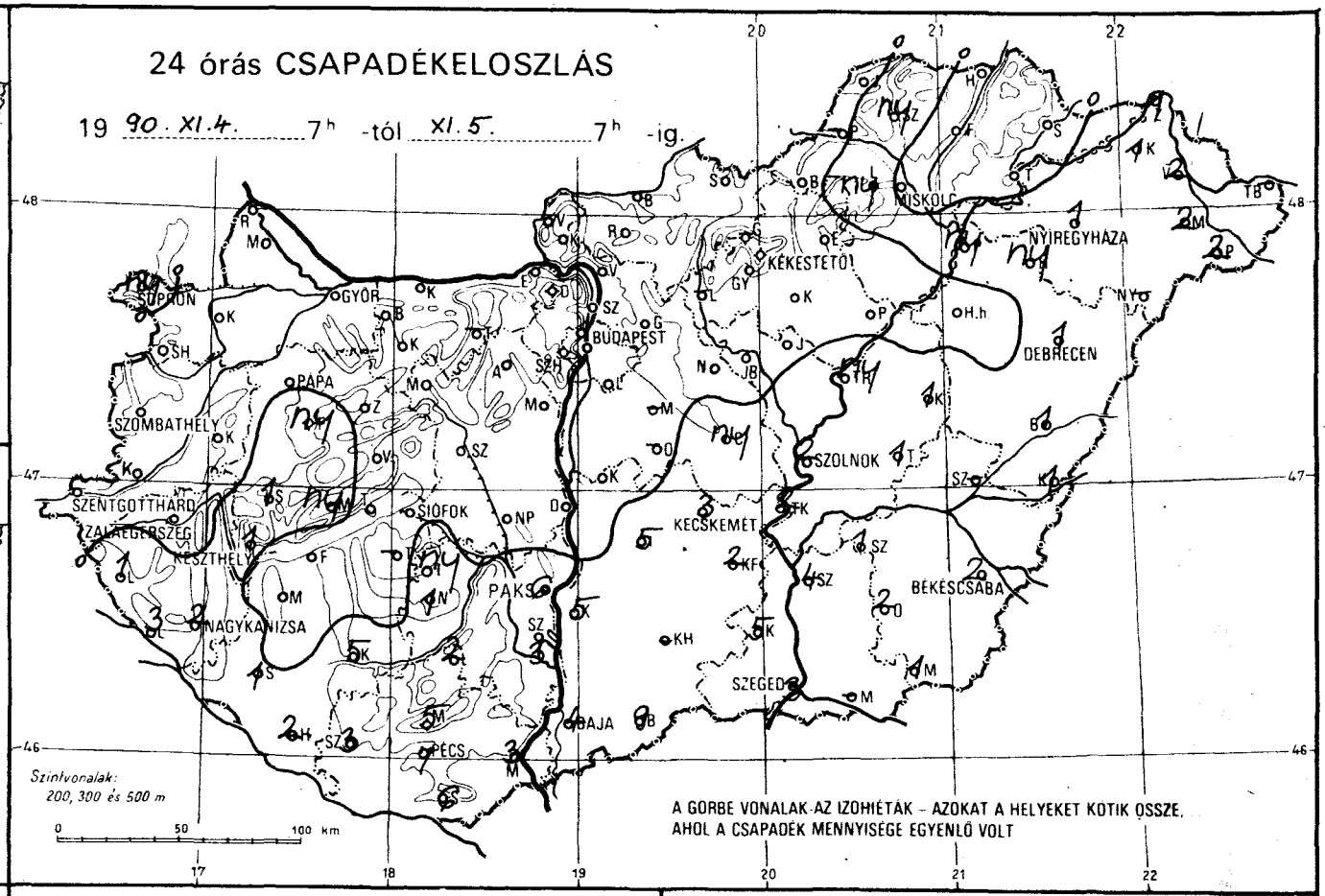

NAPFÉNYTARTAM

19 90. XI.4.

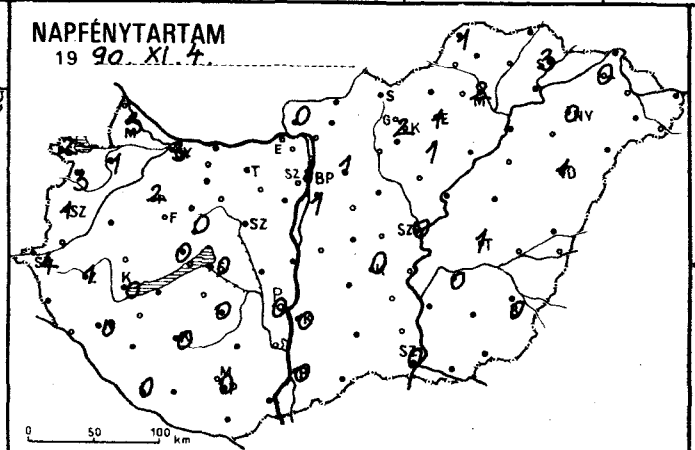

19

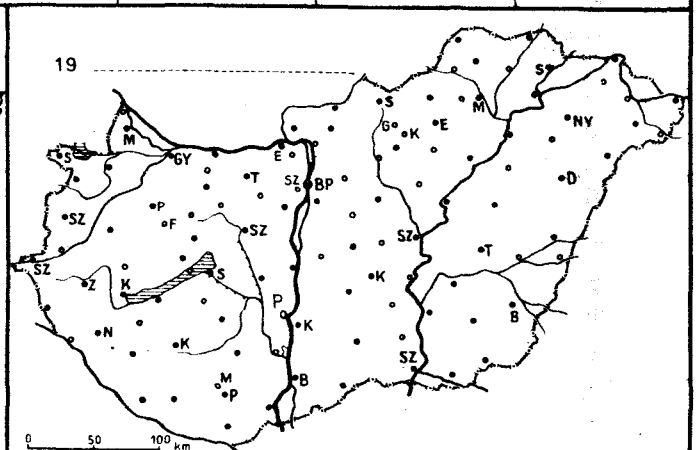

1990.XI.5. 07 h-ig az utolsó 24 óra adatai						Előző nap napos órái
állomás	csapadék (mm)		max. hőmérséklet	min. hőmérséklet	rad. min.	
Győr	.	⊔	9	-2	-4	3
Kapuvár	.	⊔	10	-2	-4	1
Mosonmagyaróvár	.	⊔	9	-1	-4	3
Rajka	.	⊔	9	-2	-4	
Sopron	ny	⊔	9	-1	-5	2
Sopronhorpács	.	⊔	9	-1	-3	3
Káld	.	≡	8	-2	-3	
Körmend	.	≡	9	-1	-2	
Szentgotthárd	.	≡	9	-2	-5	4
Szombathely	.	⊔	9	-2	-6	1
Lenti	1		9	-1	-2	
Letenye	3	≡	8	-1	-2	
Nagykanizsa	2		7	-0	-2	0
Zalaegerszeg	.	≈	9	-2	-2	1
Farkasgyepű	ny		8	-1	-4	
Keszthely	1	⊔	8	-1	-2	0
Mencshely	ny	⊔	7	0	-4	0
Pápa	.	≡	9	-2	-3	2
Sümeg	1	⊔	8	0	-1	
Tihany	.	⊔	9	0	-1	
Veszprém	.	⊔	7	1	-2	0
Zirc	.	⊔	6	-2	-5	
Fonyód	.	⊔	8	1	-2	
Homokszt. györgy	2		7	-1	-3	0
Kaposvár	5	⊔	8	-1	-3	0
Marcali	.	⊔	8	1	-1	
Siófok	.	⊔	9	2	0	0
Somogyszob	1	⊔	8	-1	-1	
Tab	—		—	—	—	
Bábolna	.	⊔	9	-2	-7	
Esztergom	.		9	-1	-4	
Kisbér	.	⊔	9	-2	-7	
Komárom	.	⊔	10	-1	-2	
Tatabánya	—		—	—	—	
Alcsútdoboz	.	⊔	9	-1	-1	
Dunaújváros	.	⊔	9	-1	-3	
Martonvásár	.	⊔	9	1	1	
Mór	.	⊔	9	-2	-3	
Sárbogárd	.	⊔	9	-0	-6	
Székesfehérvár	.	⊔	9	-3	-9	
Iregszemcse	ny		8	-1	-5	0
Lengyel	2	⊔	11	1	-2	
Paks	6	⊔	8	-2	-4	0
Szekszárd	3	=	7	2	-2	
Árpádtető	5	=	4	0	-0	
Mohács	3	=	6	0	-1	
Pécs	7	⊔	7	1	-1	0
Siklós	6	≡	8	1	-1	
Szigetvár	3	≡	9	1	0	
Budaörs	.	⊔	10	1	-5	
Bp. Lőrinc	.	⊔	9	0	-5	1
Bp. Met. Int.	.		9	3	—	1
Bp. Szab. hegy	.		8	3	1	
Cegléd	ny	⊔	9	1	-1	
Dobogókő	.	⊔	9	-2	-5	
Gödöllő	.	⊔	8	0	-3	1
Királyrét	.	⊔	4	-3	-4	
Monor	—		—	—	—	
Nagykáta	.	=	9	1	-1	
Szentendre	.		11	1	0	

1990.XI.5. 07 h-ig az utolsó 24 óra adatai						Előző nap napos órái
állomás	csapadék (mm)		max. hőmérséklet	min. hőmérséklet	rad. min.	
Vác	.	⊔	10	-1	-2	
Vámosmikola	.	⊔	8	-1	-5	0
Baja	4	≡	8	-1	-4	0
Bázsalmás	9	=	10	3	-1	
Izsák	5	=	8	-1	-1	
Kalocsa	5		8	1	-4	0
Kecskemét	3	⊔	8	2	-2	0
Kiskunfélegyháza	2	⊔	8	0	-0	
Kiskunhalas	—		—	—	—	
Kunszentmiklós	.	=	8	-0	-1	
Tiszakécske	2	⊔	11	0	-1	
Balassagyarmat	.	⊔	8	-1	-3	
Romhány	.	⊔	8	-3	-5	
Salgótarján	.		11	-2	-3	
Eger	.	⊔	8	2	-1	1
Galyatető	—		—	—	—	
Gyöngyös	.	⊔	9	1	-2	
Kékestető	.	⊔	3	-1	-3	2
Kompolt	.	⊔	8	-0	-2	1
Lőrinci	—		—	—	—	
Poroszló	.	⊔	8	0	-2	
Jászapáti	.	⊔	8	1	0	
Jászberény	.	⊔	9	1	-1	
Karcag	1	=	11	1	-1	
Szolnok	2	⊔	8	1	-2	0
Tiszaroff	ny	=	8	1	-2	
Túrkeve	1	≡	9	1	-0	1
Kistelek	5	=	8	0	-0	
Makó	—		—	—	—	
Szeged	3	≡	8	1	-1	0
Szentes	4		9	0	-2	
Borsodnádasd	.	⊔	8	-1	-5	
Füged	.	=	9	-1	-2	
Hidasnémeti	.	=	10	-1	-2	
Jósvafő	.	≡	7	-2	-4	1
Lillafüred	ny	⊔	9	-2	-3	
Miskolc	.	≡	9	-1	-2	2
Putnok	—		—	—	—	
Sárospatak	.		10	-0	-1	3
Szendrőlád	ny	≡	12	0	-1	
Tokaj	.	≡	10	1	-2	
Kisvárda	1	≡	9	-1	-3	0
Mátészalka	2	=	10	1	1	
Nyíregyháza	1	≡	8	-1	-4	0
Nyírlugos	—		—	—	—	
Pátyod	2	≡	12	1	0	
Tiszabecs	—		—	—	—	
Vásárosnamény	2	⊔	11	1	-1	
Záhony	1	≡	10	-0	-1	
Berettyóújfalu	1	⊔	11	1	-1	
Debrecen	1	≡	9	-1	-1	1
Hajdúdorog	ny	≡	9	1	-1	
Hortobágy	.	≡	6	0	0	
Körösszakál	1	≡	11	2	0	
Polgár	ny	⊔	8	0	-1	
Békéscsaba	2	⊔	10	1	-3	0
Mezőhegyes	1		10	2	-1	—
Orosháza	2	⊔	8	1	0	
Szarvas	1	≡	8	0	-4	0
Szeghalom	—		—	—	—	

KIADJA: ORSZÁGOS METEOROLÓGIAI SZOLGÁLAT
Kiadásért felel: Bartt József, az Országos Meteorológiai Szolgálat elnöke – Készült: az Országos Meteorológiai Szolgálat Nyomdájában, Budapest – Felelős vezető: Mérhő Gyuláné – Munkaszám: 90. 560 – Szerkesztésért felel: Kapovits Albert, a Központi Előrejelző Intézet igazgatója

Készíti: a KEI Rövidtávú Előrejelző Osztálya – Szakmai felelős: Németh Lajos osztályvezető – Megjelenik naponként
Megrendelhető: 1024 Budapest, II., Kitaibel Pál utca 1. – Pénzügyi Osztály – Telefon: 353-500
Jelmagyarázat a havi mellékletben

IDŐJÁRÁSI NAPIJELENTÉS

ЕЖЕДНЕВНЫЙ МЕТЕОРОЛОГИЧЕСКИЙ БЮЛЛЕТЕНЬ • DAILY WEATHER REPORT
BULLETIN QUOTIDIEN DE TEMPS • TÄGLICHER WETTERBERICHT

103. évfolyam 310. szám + Budapest + 1990. november 6. kedd

Az időjárási helyzet és a várható időjárás:

Európa nagy részét északias áramlással hideg, sarkvidéki eredetű levegő árasztotta el. Északkelet-Európában sokfelé havazik és arrafelé napközben is fagypont alatt marad a hőmérséklet. Kontinensünk többi részén számottevő csapadék nem hullik, az időjárás fő meghatározója a napsütés és a köd. Az elkövetkező napokban a Kárpát-medencében is egyre többfelé képződik köd, amelynek egy része napközben sem oszlik fel.

Magyarországon hétfőn délelőtt nagyrészt napos idő volt, majd a déli óráktól egyre többfelé erősen megnövekedett a felhőzet és néhol zápor, a Bakonyban egy-egy hózápor is előfordult. A Kisalföldön az ég is megdördült. A ma reggel 7 óráig lehullott csapadék mennyisége általában csapadéknyom és 5 mm között volt, de Sümegről 8 mm-t jelentettek. A hőmérséklet csúcsértéke 7 és 12 fok között alakult. Éjszaka többfelé képződött köd és általában +3, -4 fok közé csökkent a hőmérséklet. Délelőtt változóan felhős, keleten, északkeleten tartósan ködös idő volt. A hőmérséklet 11 órakor általában 3, 8, a ködös vidékeken 0 fok körül alakult.

Ma 12 órakor Budapesten a hőmérséklet 6 fok, a tengerszintre átszámított légnyomás 1025 hPa, gyengén emelkedik.

Várható időjárás szerda estig:

Változóan felhős lesz az ég, ma (kedd) egy-egy jelentéktelen zápor, hózápor előfordulhat.
Éjszaka többfelé képződik köd, amelynek egy része napközben is megmarad.
Az északnyugati szél időnként megélénkül.
A legalacsonyabb éjszakai hőmérséklet -1, -6, a legmagasabb nappali hőmérséklet szerdán általában 3, 8 fok között, a tartósan ködös területeken 0 fok körül alakul.

Nadrai Attila s. k.

A hőmérséklet napi középértéke és eltérése a sokévi átlagtól (Budapest belterületén):

1990. november 5.	6,1°C	-2,4°C

1871 óta ezen a napon Budapesten előfordult

legmagasabb hőmérséklet:	21,2°C (1963)
legalacsonyabb hőmérséklet:	-7,1°C (1881)

LEGMAGASABB HŐMÉRSÉKLET

1990. XI. 5.

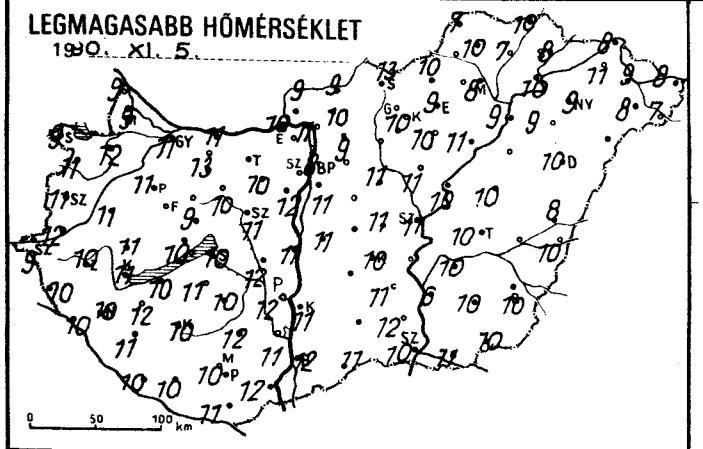

LEGALACSONYABB HŐMÉRSÉKLET

1990. XI. 6.

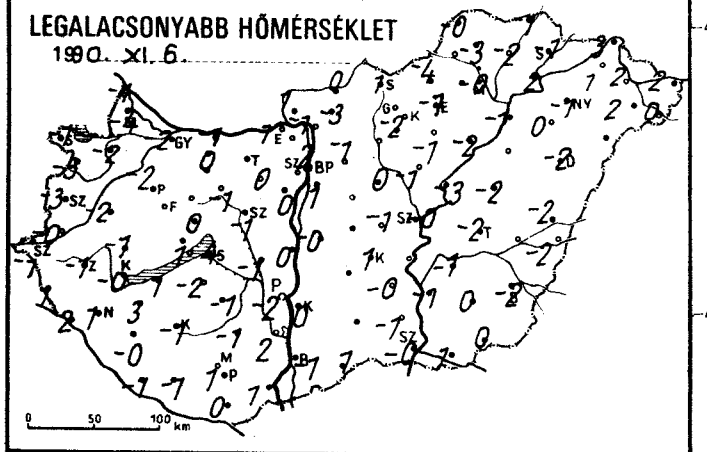

24 órás CSAPADÉKELOSZLÁS

1990. XI. 5. 7h -tól XI. 6. 7h -ig.

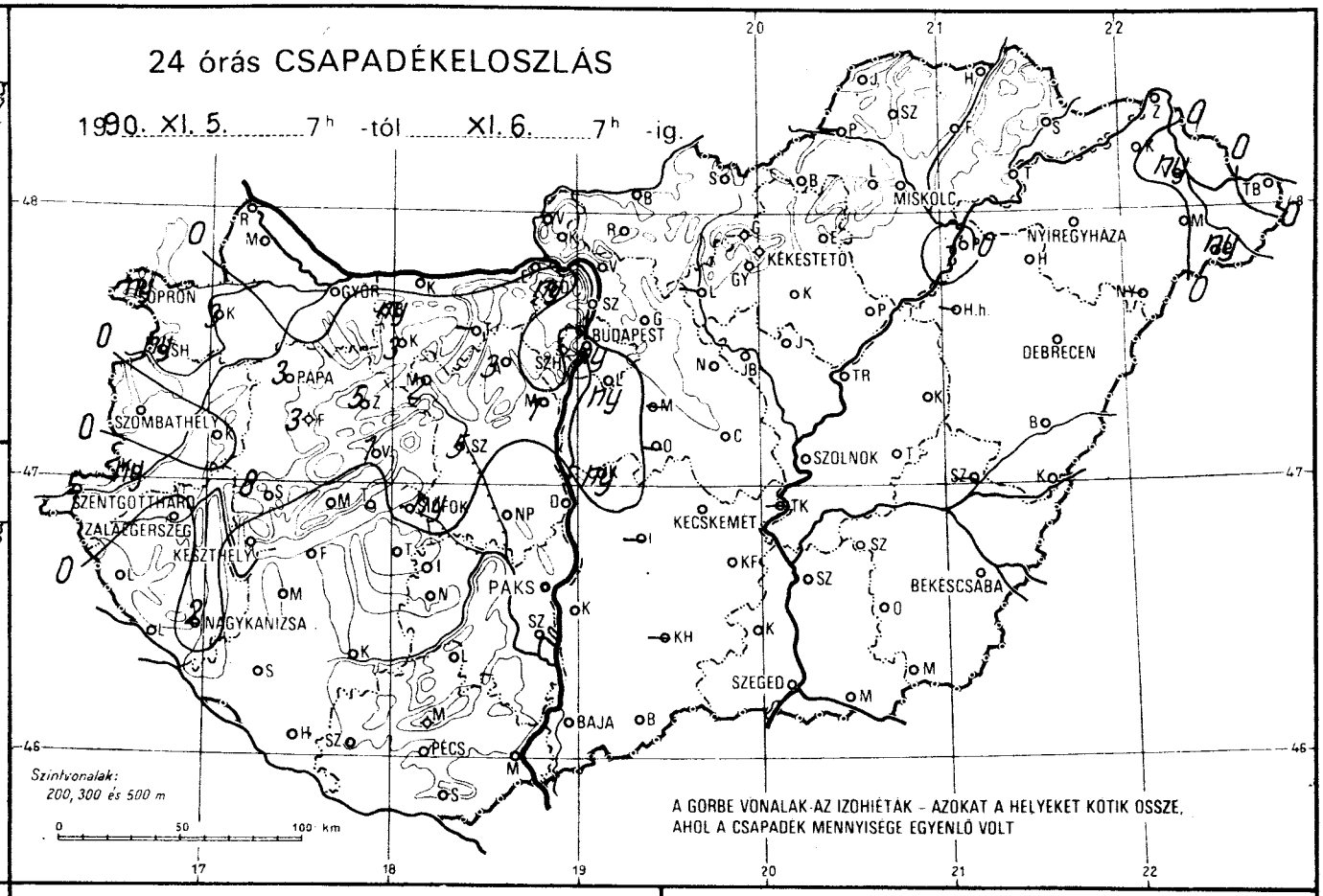

RADIÁCIÓS MINIMUM

1990. XI. 6.

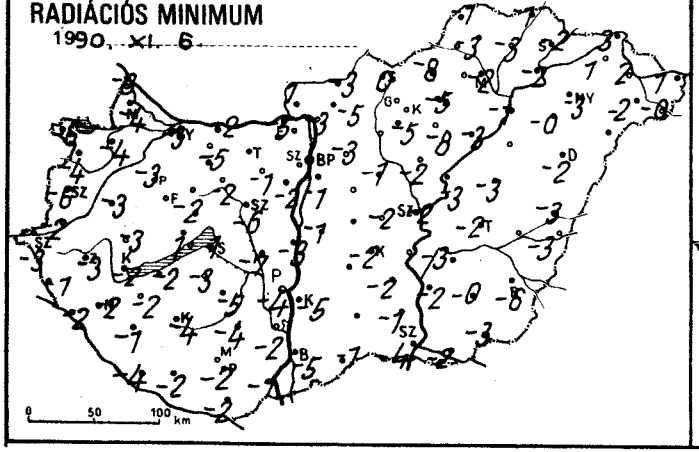

NAPFÉNYTARTAM

1990. XI. 5.

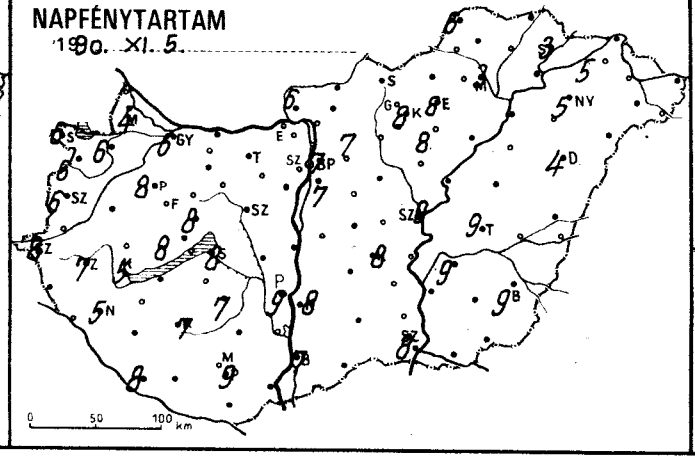

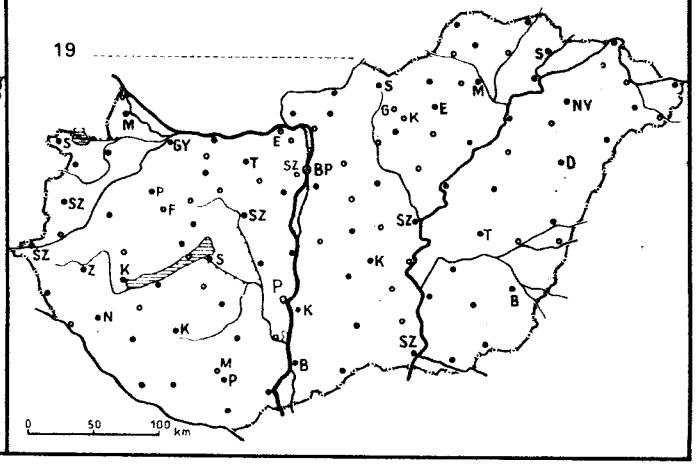

1990.XI.6. 07 h-ig az utolsó 24 óra adatai						Előző nap napos órái
állomás	csapadék (mm)		max. hőmérséklet	min. hőmérséklet	rad. min.	
Győr	.	⊔	11	-2	-3	6
Kapuvár	3	∀ ⊔	12	-2	-4	6
Mosonmagyaróvár	.	⊔	9	-4	-4	4
Rajka	.	⊔	9	-1	-3	
Sopron	ny	⊔	9	-1	-6	6
Sopronhorpács	ny	⊔	11	-3	-4	6
Káld	.	≡	11	-2	-3	
Körmend	ny	≡	12	-0	-2	
Szentgotthárd	1	∀ ⊔	9	-1	-3	8
Szombathely	.	⊔	11	-3	-6	6
Lenti	.	=	10	1	-1	
Letenye	.	⊔	10	2	-2	
Nagykanizsa	2	∀ ≡	10	1	-2	5
Zalaegerszeg	.	⊔	10	-1	-3	7
Farkasgyepű	3	• ✱ ⊔	7	-1	-5	
Keszthely	.	≡	11	-0	-2	5
Mencshely	.	=	9	-0	-3	8
Pápa	3	∀ ≡	11	-2	-3	8
Sümeg	8	⊔	11	-1	-3	
Tihany	.	⊔	10	1	1	
Veszprém	1	∀ ⊔	9	0	-2	8
Zirc	5	• ✱ ⊔	9	-1	-3	
Fonyód	.	⊔	10	1	-2	
Homokszt. györgy	.	⊔	10	-1	-4	8
Kaposvár	.	≡	10	-1	-4	7
Marcali	.	⊔	12	3	-2	
Siófok	ny	∀	10	4	1	8
Somogyszob	.	⊔	11	-0	-1	
Tab	.	⊔	11	-2	-3	
Bábolna	ny	∀ ⊔	10	-2	-7	
Esztergom	.	=	10	1	-5	
Kisbér	3	⊔	13	0	-5	
Komárom	.	⊔	11	-1	-2	
Tatabánya	—		—	—	—	
Alcsútdoboz	3	∀ ⊔	10	0	-1	
Dunaújváros	.	⊔	11	0	-3	
Martonvásár	1	⊔	12	0	-2	
Mór	2	=	10	-1	-2	
Sárbogárd	.	⊔	12	-1	-7	
Székesfehérvár	5	⊔	11	-1	-6	
Iregszemcse	.	⊔	10	-1	-5	7
Lengyel	.	⊔	12	-1	-4	
Paks	.	⊔	12	-2	-4	9
Szekszárd	.		11	2	-2	
Árpádtető	.	⊔	10	0	-2	
Mohács	.	⊔	12	1	-1	
Pécs	.	≡	10	1	-2	9
Siklós	.	=	11	0	-2	
Szigetvár	.	⊔	10	-1	-2	
Budaörs	ny	∀ ⊔	11	3	-3	
Bp. Lőrinc	ny	∀ ⊔	11	1	-1	7
Bp. Met. Int.	.		8	2	—	7
Bp. Szab. hegy	.	⊔	10	4	2	
Cegléd	.	⊔	11	-1	-2	
Dobogókő	ny	≡	8	-3	-5	
Gödöllő	.	≡	9	-1	-3	7
Királyrét	.	⊔	9	-3	-4	
Monor	—		—	—	—	
Nagykáta	.	≡	11	0	-1	
Szentendre	.	=	12	2	1	

1990.XI.6. 07 h-ig az utolsó 24 óra adatai						Előző nap napos órái
állomás	csapadék (mm)		max. hőmérséklet	min. hőmérséklet	rad. min.	
Vác	.	⊔	11	-1	-3	
Vámosmikola	.	=	9	1	1	6
Baja	.	≡	12	-1	-5	7
Bácsalmás	.	⊔	11	1	-1	
Izsák	—		—	—	—	
Kalocsa	.	⊔	11	0	-5	8
Kecskemét	.	⊔	10	1	-2	8
Kiskunfélegyháza	.	⊔	11	-0	-2	
Kiskunhalas	—		—	—	—	
Kunszentmiklós	ny	=	11	-0	-1	
Tiszakécske	—	.	—	—	—	
Balassagyarmat	.	⊔	9	0	-3	
Romhány	.	⊔	10	-3	-5	
Salgótarján	.		13	1	0	
Eger	.	⊔	9	-1	-5	8
Galyatető	.	⊔	4	-2	-8	
Gyöngyös	.	⊔	10	-2	-5	
Kékestető	.	⊔	3	-2	-6	8
Kompolt	.	⊔	10	-1	-8	8
Lőrinci	—		—	—	—	
Poroszló	.	≡	11	-2	-3	
Jászapáti	.	⊔	11	-1	-2	
Jászberény	.	⊔	11	1	-2	
Karcag	.	≡	10	-2	-3	
Szolnok	.	⊔	11	-0	-2	9
Tiszaroff	.	⊔	10	-3	-3	
Túrkeve	.	≡	10	-2	-2	9
Kistelek	.	⊔	12	-1	-1	
Makó	.	⊔	11	1	-2	
Szeged	.	⊔	10	-0	-4	8
Szentes	.		6	-1	-2	
Borsodnádasd	.	⊔	10	-4	-8	
Füged	.	≡	7	-2	-3	
Hidasnémeti	.	=	10	-1	-1	
Jósvafő	.	⊔	7	-0	-1	6
Lillafüred	.	⊔	9	-2	-3	
Miskolc	.	⊔	8	-0	-2	3
Putnok	—		—	—	—	
Sárospatak	.	≡	8	-1	-2	3
Szendrőlád	.	⊔	10	-3	-3	
Tokaj	.	≡	10	2	-2	
Kisvárda	.	≡	11	1	1	5
Mátészalka	.	≡	8	2	-2	
Nyíregyháza	.	≡	9	-1	-3	5
Nyírlugos	—		—	—	—	
Pátyod	ny	≡	7	0	-0	
Tiszabecs	.	≡	8	2	1	
Vásárosnamény	ny	≡	9	2	2	
Záhony	.	⊔	8	3	3	
Berettyóújfalu	.	≡	8	-2	-3	
Debrecen	.	≡	10	-2	-2	4
Hajdúdorog	.	≡	9	0	-0	
Hortobágy	—		—	—	—	
Körösszakál	.	≡	10	-2	-3	
Polgár	1	≡	9	-1	-1	
Békéscsaba	.	⊔	10	-2	-6	9
Mezőhegyes	.	⊔	10	0	-3	—
Orosháza	.	⊔	10	0	-0	
Szarvas	.	⊔	10	-1	-3	9
Szeghalom	—		—	—	—	

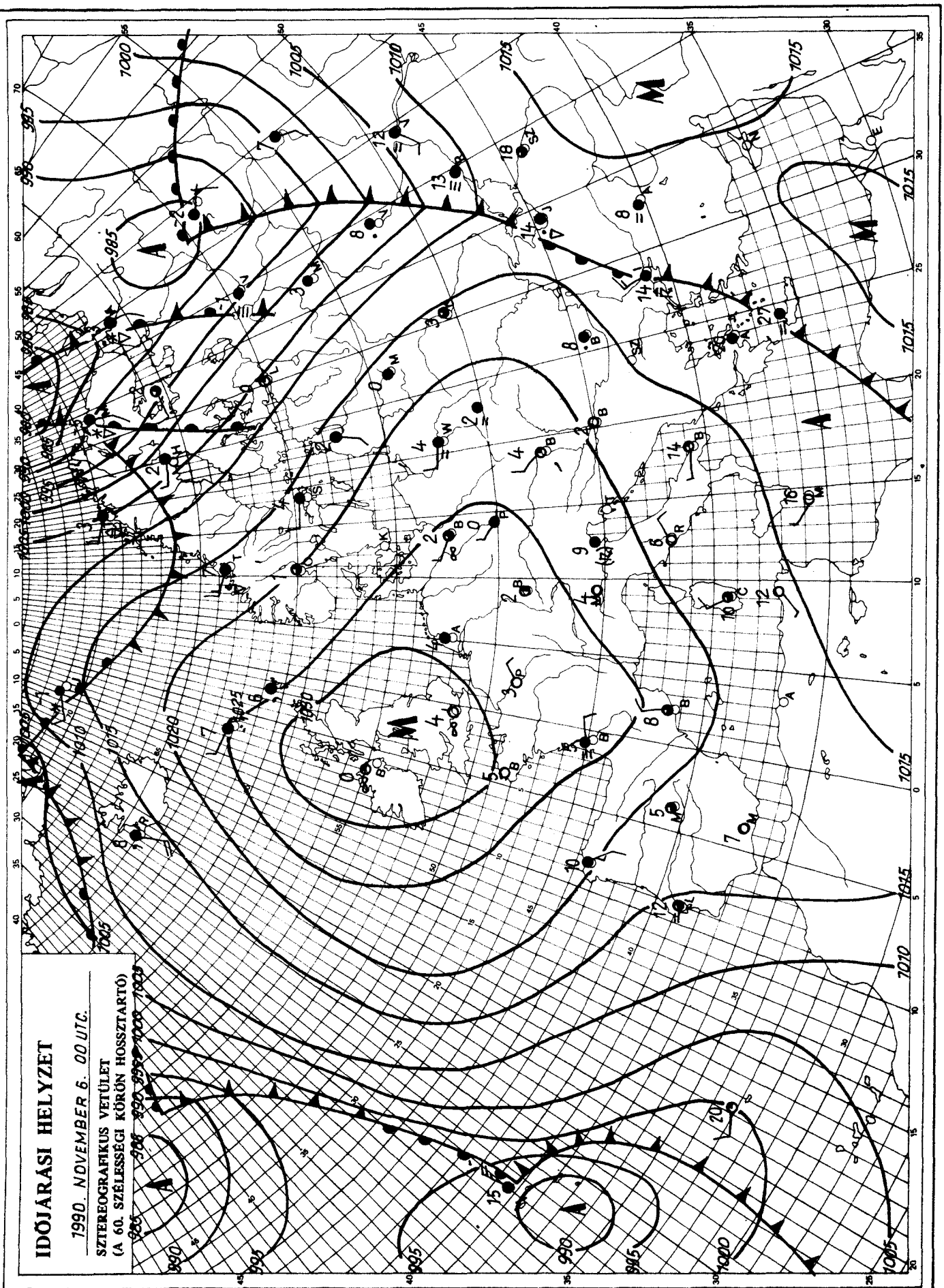

KIADJA: ORSZÁGOS METEOROLÓGIAI SZOLGÁLAT
Kiadásért felel: Barát József, az Országos Meteorológiai Szolgálat elnöke — Készült: az Országos Meteorológiai Szolgálat Nyomdájában, Budapest — Felelős vezető: Máthé Gyuláné — Munkaszám: 90. 561. — Szerkesztésért felel: Kapovits Albert, a Központi Előrejelző Intézet igazgatója

Készíti: a KEI Rövidtávú Előrejelző Osztálya — Szakmai felelős: Németh Lajos osztályvezető — Megjelenik naponként
Megrendelhető: 1024 Budapest, II., Kitaibel Pál utca 1. — Pénzügyi Osztály — Telefon: 353-500
Jelmagyarázat a havi mellékletben

IDŐJÁRÁSI NAPIJELENTÉS

ЕЖЕДНЕВНЫЙ МЕТЕОРОЛОГИЧЕСКИЙ БЮЛЛЕТЕНЬ • DAILY WEATHER REPORT
BULLETIN QUOTIDIEN DE TEMPS • TÄGLICHER WETTERBERICHT

103. évfolyam 311. szám + Budapest + 1990. november 7. szerda

Az időjárási helyzet és a várható időjárás:

Dél-Európában, a Földközi-tenger mentén folytatódik a napos, enyhe, őszi időjárás. Skócia feletti középponttal északnyugat-délkeleti tengelyű magas légnyomású öv helyezkedik el. Hatására Nyugat- és Közép-Európa nagy részén — a hajnali, reggeli pára, köd megszűnését — túlnyomóan derült, száraz és jobbára hűvös idő követi. Észak-Északkelet-Európában ciklonok okoznak változékony, hideg időt. Északkeleten sokfelé napközben is fagypont alatt marad a hőmérséklet. A Skandináv-félszigeten szórványosan, a Kelet-európai-síkságon többhelyütt havazik. Valószínű, hogy az elkövetkező időszakban a Kárpát-medencét eléri a kelet-európai ciklon egyik frontja.

Magyarországon kedden változóan felhős, keleten, északkeleten többfelé tartósan ködös idő volt. Szórványosan fordult elő gyenge eső, szitálás. A szerda reggelig lehullott csapadék mennyisége csapadéknyom és 1 mm között volt. Szerdán a csúcshőmérséklet általában 4 - 9 fok között alakult. Szerda hajnalra pedig — szeszélyes területi eloszlásban — jobbára +1, -4 fokig hűlt le a levegő. Ma délelőtt a keleti megyékben borongós, ködös, másutt derült, napos idő volt. A hőmérséklet 11 órakor keleten +2, máshol azonban 5 - 6 fok körül alakult.

Ma 12 órakor Budapesten a hőmérséklet 2 fok, a tengerszintre átszámított légnyomás 1028 hPa, alig változik.

Várható időjárás csütörtök estig:

Keleten, északkeleten helyenként átmenetileg megszűnik a köd. Másutt eleinte még derült, napos idő lesz. Később időnként erősen megnövekszik a felhőzet, és egyre többfelé várható gyenge szitálás, majd hószállingózás is valószínű. Főként éjszaka, reggel lesz párás, ködös a levegő.
A délnyugati, majd északnyugati szél időnként megélénkül.
A várható legalacsonyabb éjszakai hőmérséklet +1, -4,
legmagasabb nappali hőmérséklet csütörtökön 4, 9 fok között alakul.

Bozóki István s. k.

A hőmérséklet napi középértéke és eltérése a sokévi átlagtól (Budapest belterületén):

1990. november 6.	4,8°C	-3,4°C

1871 óta ezen a napon Budapesten előfordult

legmagasabb hőmérséklet:	19,5°C (1963)
legalacsonyabb hőmérséklet:	-4,4°C (1891)

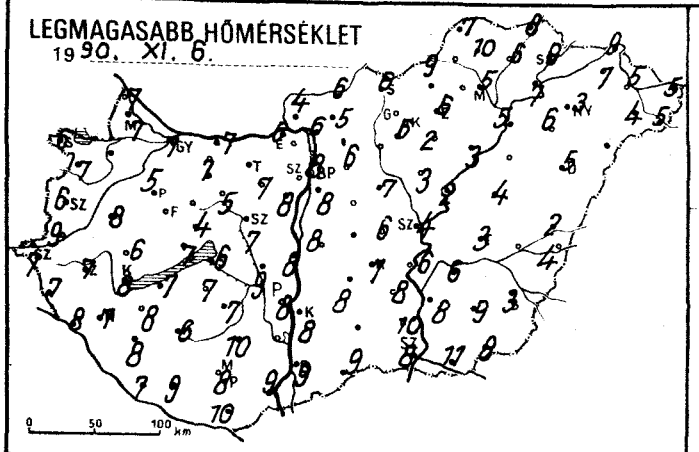
LEGMAGASABB HŐMÉRSÉKLET
1990. XI. 6.
0 50 100 km

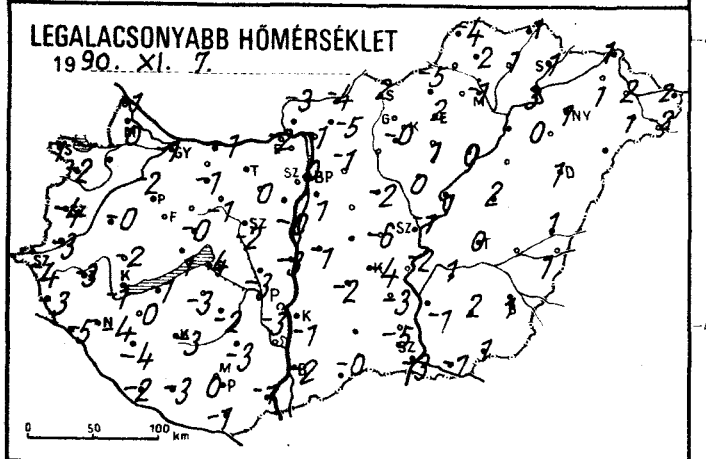
LEGALACSONYABB HŐMÉRSÉKLET
1990. XI. 7.
0 50 100 km

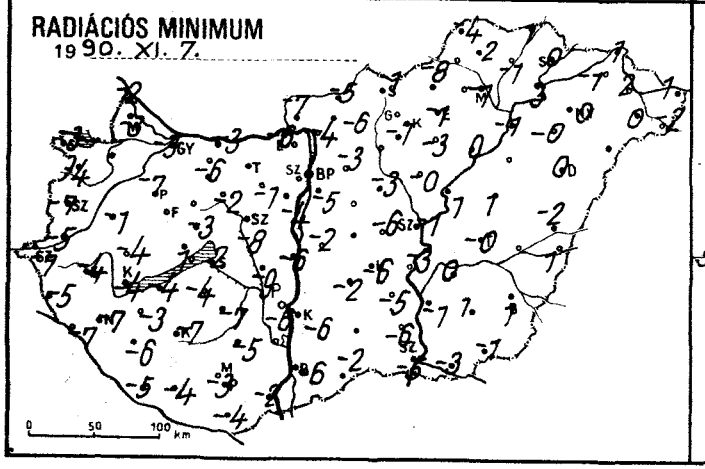
RADIÁCIÓS MINIMUM
1990. XI. 7.
0 50 100 km

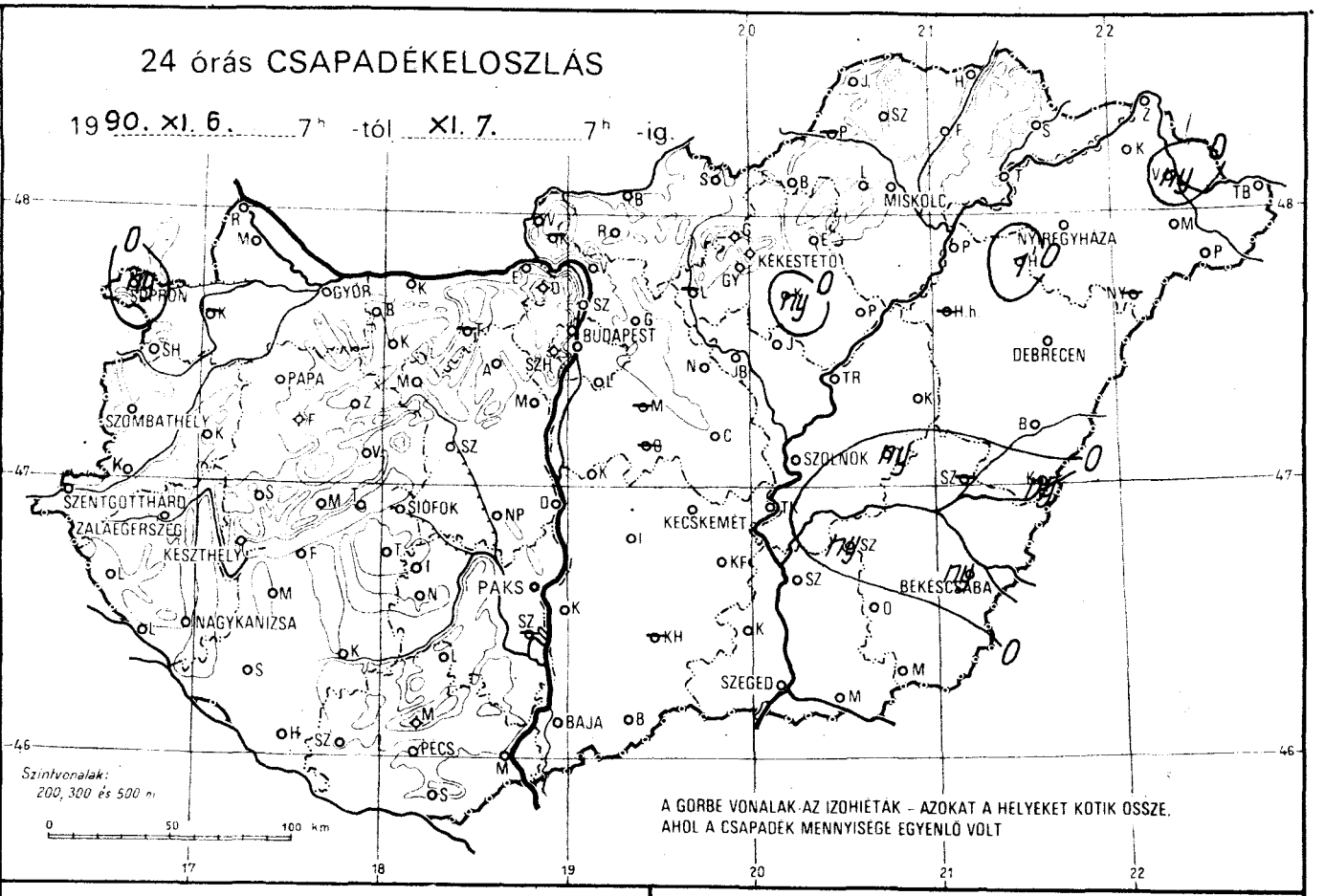
24 órás CSAPADÉKELOSZLÁS
1990. XI. 6. 7h -tól XI. 7. 7h -ig.
SOPRON
GYŐR
BUDAPEST
MISKOLC
NYÍREGYHÁZA
KÉKESTETŐ
DEBRECEN
SZOMBATHELY
PAPA
SZOLNOK
SZENTGOTTHÁRD
ZALAEGERSZEG
KESZTHELY
SIÓFOK
KECSKEMÉT
PAKS
BÉKÉSCSABA
NAGYKANIZSA
SZEGED
BAJA
PÉCS
Szintvonalak:
200, 300 és 500 m
0 50 100 km
A GÖRBE VONALAK AZ IZOHIÉTÁK – AZOKAT A HELYEKET KÖTIK ÖSSZE,
AHOL A CSAPADÉK MENNYISÉGE EGYENLŐ VOLT

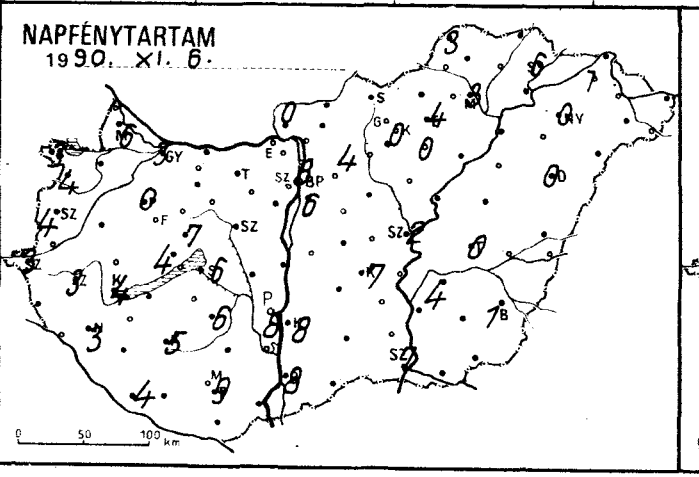
NAPFÉNYTARTAM
1990. XI. 6.
0 50 100 km

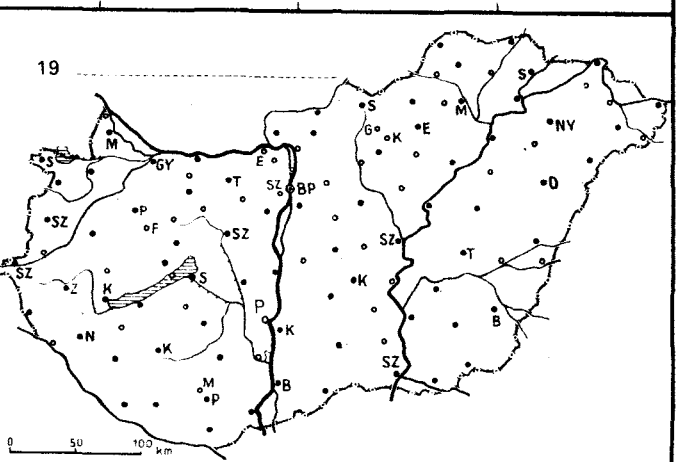
19
0 50 100 km

1990.XI.7. 07 h-ig az utolsó 24 óra adatai						Előző nap napos órái
állomás	csapadék (mm)		max. hőmérséklet	min. hőmérséklet	rad. min.	
Győr	.	⊏	7	-1	-3	3
Kapuvár	—		—	—	—	—
Mosonmagyaróvár	.	⊏	7	0	-3	6
Rajka	.	⊏	7	-1	-2	
Sopron	ny	∨̇	6	1	-3	3
Sopronhorpács	.	⊏	7	-2	-4	4
Káld	.	≡	8	-0	-1	
Körmend	.	⊏	9	-3	-5	
Szentgotthárd	.	≡	7	-4	-7	3
Szombathely	.	⊏	6	-4	-7	4
Lenti	.	⊏	7	-3	-5	
Letenye	.	⊏	8	-5	-7	
Nagykanizsa	.	⊏	7	-4	-7	3
Zalaegerszeg	.	⊏	7	-3	-4	3
Farkasgyepű	.	⊏	4	-3	-5	
Keszthely	.	⊏	8	-1	-4	4
Mencshely	.	⊏	4	-1	-4	4
Pápa	.	⊏	5	-2	-7	0
Sümeg	.	⊏	6	-2	-4	
Tihany	.	⊏	7	1	1	.
Veszprém	.	⊏	4	-0	-3	7
Zirc	.	⊏	5	-1	-3	
Fonyód	.	⊏	7	1	-4	
Homokszt. györgy	.	⊏	7	-2	-5	4
Kaposvár	.	⊏	6	-3	-7	5
Marcali	.	⊏	8	0	-3	
Siófok	.		6	4	2	6
Somogyszob	.	⊏	8	-4	-6	
Tab	.	⊏	7	-3	-4	
Bábolna	.	⊏	6	-1	-4	
Esztergom	.	⊏	6	-2	-6	
Kisbér	.	⊏	7	-1	-6	
Komárom	.	≡	7	-1	-3	
Tatabánya	—		—	—	—	
Alcsútdoboz	.	⊏	7	0	-1	
Dunaújváros	.	⊏	8	-3	-6	
Martonvásár	.	⊏	8	-0	-4	
Mór	.	⊏	5	-1	-2	
Sárbogárd	.	⊏	9	-3	-9	
Székesfehérvár	.	⊏	7	-2	-8	
Iregszemcse	.	⊏	7	-2	-7	6
Lengyel	.	⊏	10	-3	-5	
Paks	.	⊏	8	-3	-6	8
Szekszárd	—		—	—	—	
Árpádtető	.	⊏	5	-1	-3	
Mohács	.	⊏	9	-1	-2	
Pécs	.	⊏	8	0	-3	9
Siklós	.	⊏	10	-1	-4	
Szigetvár	.	⊏	9	-3	-4	
Budaörs	.	⊢	8	0	-6	
Bp. Lőrinc	.	⊢	8	1	-5	6
Bp. Met. Int.	.	=	8	0	—	8
Bp. Szab. hegy	.	⊏	6	-0	-1	
Cegléd	.	≡	6	-6	-6	
Dobogókő	.	⊏	7	-3	-5	
Gödöllő	.	⊏	6	-1	-3	4
Királyrét	—		—	—	—	
Monor	—		—	—	—	
Nagykáta	.	≡	7	-2	-3	
Szentendre	.	=	8	1	0	

1990.XI.7. 07 h-ig az utolsó 24 óra adatai						Előző nap napos órái
állomás	csapadék (mm)		max. hőmérséklet	min. hőmérséklet	rad. min.	
Vác	.	⊏	6	-1	-4	
Vámosmikola	.	⊏	4	-3	-7	0
Baja	.	≡	9	-2	-6	8
Bácsalmás	.	⊢	9	-0	-2	
Izsák	.		8	-2	-2	
Kalocsa	.	⊏	8	-1	-6	8
Kecskemét	.	≡	7	-4	-6	7
Kiskunfélegyháza	.	⊏	8	-3	-5	
Kiskunhalas	—		—	—	—	
Kunszentmiklós	.	⊏	8	-1	-2	
Tiszakécske	.	≡	6	-2	-3	
Balassagyarmat	.	≡	6	-4	-5	
Romhány	.	⊏	5	-5	-6	
Salgótarján	.	≡	6	2	-1	
Eger	.	⊏	6	2	-1	4
Galyatető	.	⊏	4	-4	-9	
Gyöngyös	.	⊢	6	-0	-1	
Kékestető	.	≡	0	-4	-7	0
Kompolt	ny	≡,	2	1	-3	0
Lőrinci	—		—	—	—	
Poroszló	.	⊢	3	0	0	
Jászapáti	.	⊢	3	0	-0	
Jászberény	.	⊏	5	-3	-4	
Karcag	.	=	4	2	1	
Szolnok	.	≡	4	-1	-1	2
Tiszaroff	.	=	2	1	1	
Túrkeve	ny	, ≡	3	0	-0	0
Kistelek	.	≡	10	-5	-6	
Makó	.	=	11	-1	-3	
Szeged	.	≡	8	-3	-5	7
Szentes	.	≡	8	-1	-1	
Borsodnádasd	.	⊏	9	-5	-8	
Füged	.	≡	6	1	-1	
Hidasnémeti	.	≡	8	1	1	
Jósvafő	.	⊏	7	-4	-4	3
Lillafüred	.	⊏	7	-5	-6	
Miskolc	.	≡	5	-1	-1	3
Putnok	—		—	—	—	
Sárospatak	.	=	9	1	0	6
Szendrőlád	.	⊢	10	2	2	
Tokaj	.	=	7	3	3	
Kisvárda	.	⊏ ≡	7	1	-1	1
Mátészalka	.	=	4	1	0	
Nyíregyháza	.	≡	3	1	0	0
Nyírlugos	—	.	—	—	—	
Pátyod	.	≡	5	-2	-2	
Tiszabecs	.	≡	5	2	1	
Vásárosnamény	ny	≡,	5	2	2	
Záhony	.	⊢	9	1	1	
Berettyóújfalu	.	≡	2	1	-2	
Debrecen	.	≡	5	1	0	0
Hajdúdorog	1	=	6	0	-0	
Hortobágy	—		—	—	—	
Körösszakál	ny	,	4	1	1	
Polgár	.	≡	5	1	-1	
Békéscsaba	ny	, ≡	3	1	1	1
Mezőhegyes	.	≡	8	1	-1	—
Orosháza	.	⊢	9	2	1	
Szarvas	ny	≡	6	1	0	4
Szeghalom	—		—	—	—	

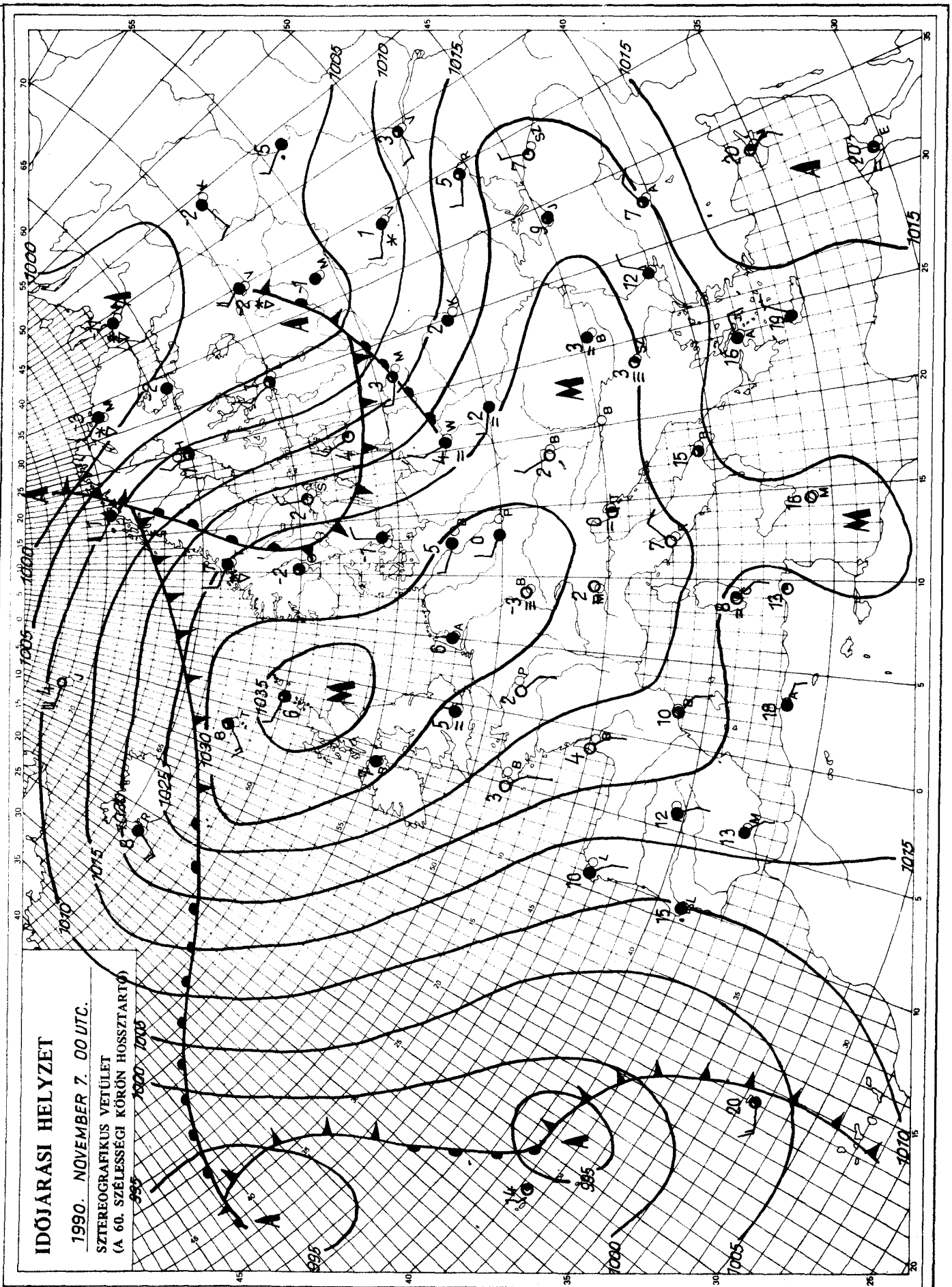

KIADJA: ORSZÁGOS METEOROLÓGIAI SZOLGÁLAT
Kiadásért felel: Barát József, az Országos Meteorológiai Szolgálat elnöke — Készült: az Országos Meteorológiai Szolgálat Nyomdájában, Budapest — Felelős vezető: Máthé Gyuláné — Munkaszám 90. 552. — Szerkesztésért felel: Kapovits Albert, a Központi Előrejelző Intézet igazgatója

Készíti: a KEI Rövidtávú Előrejelző Osztálya — Szakmai felelős: Németh Lajos osztályvezető — Megjelenik naponként
Megrendelhető: 1024 Budapest, II., Kitaibel Pál utca 1. — Pénzügyi Osztály — Telefon: 353-500
Jelmagyarázat a havi mellékletben

IDŐJÁRÁSI NAPIJELENTÉS

ЕЖЕДНЕВНЫЙ МЕТЕОРОЛОГИЧЕСКИЙ БЮЛЛЕТЕНЬ • DAILY WEATHER REPORT
BULLETIN QUOTIDIEN DE TEMPS • TÄGLICHER WETTERBERICHT

103. évfolyam 312. szám + Budapest + 1990. november 8. csütörtök

Az időjárási helyzet és a várható időjárás:

A Brit-szigetektől Németországon át Jugoszláviáig egy hatalmas kiterjedésű anticiklon határozza meg az időjárást. A reggeli ködök megszűnése után csak időnként zavarja meg felhősödés a napsütést. Az Ibériai-félszigeten és a Kelet-európai-síkság fölött többnyire borult az ég és gyakran esik az eső, Északkelet-Európában havazik és ott napközben sem emelkedik 0 fok fölé a hőmérséklet. A Kárpát-medence térségét a következő napokban elkerülik a változást okozó légköri frontok és egyre nagyobb területen kedvezőek a feltételek köd képződéséhez.

Hazánkban szerdán változóan felhős idő volt, az ország középső és délnyugati részén 4, 7 órán át sütött a Nap. A legmagasabb hőmérséklet elérte a 4, 8 fokot. Az északnyugati szél időnként megélénkült. Keleten viszont napközben is alig ritkult a köd és kora délután csak 1, 3 fokot mértek. Helyenként ködszitálás is előfordult. Csapadékmentes volt az éjszaka. Csütörtökön hajnalban általában -4, +2, a Kisalföldön +2, +4 fokig hűlt le a levegő. Az éjszaka képződött köd keleten a délelőtti órákban is megmaradt. A Kárpát-medence keleti peremén dél felé áramló nedves léghullám hatására a keleti országrészben délelőtt hószállingózás, havas eső is előfordult. A hőmérséklet 11 órakor elérte a 4, 8 fokot, de keleten csak -1, +3 fokig emelkedett.

Ma 12 órakor Budapesten a hőmérséklet 8 fok, a tengerszintre átszámított légnyomás 1025 hPa, gyengén emelkedik.

Várható időjárás péntek estig:

Változóan, többször erősen felhős lesz az ég. Főleg csütörtökön fordulhat elő elszórtan szitálás, havas eső, hószállingózás.
Az északnyugati szél időnként megélénkül.
Sokfelé várható köd.
A legalacsonyabb hőmérséklet +1, -4 fok között,
a legmagasabb hőmérséklet pénteken a tartósan ködös helyeken 0 fok közelében, másutt 4 és 9 fok között lesz.

Gyúró György s. k.

Távolabbi kilátások szombattól – keddig:

A hét végén is folytatódik a párás, ködös idő. Napsütésre nem számíthatunk. A jövő hét elején is borongós, párás marad az idő. Ekkor kisebb eső, ónos szitálás is kialakulhat.
Legalacsonyabb hajnali hőmérséklet -3, +2 fok között,
a legmagasabb nappali hőmérséklet 0, +5 fok között várható.
Jelentős mennyiségű (legalább napi 5 mm) csapadék az ország területén nem várható.

Középtávú Előrejelző Csoport

A hőmérséklet napi középértéke és eltérése a sokévi átlagtól (Budapest belterületén):

1990. november 7.	3,3°C	-4,7°C

1871 óta ezen a napon Budapesten előfordult

legmagasabb hőmérséklet:	20,5°C (1928)
legalacsonyabb hőmérséklet:	-3,2°C (1891)

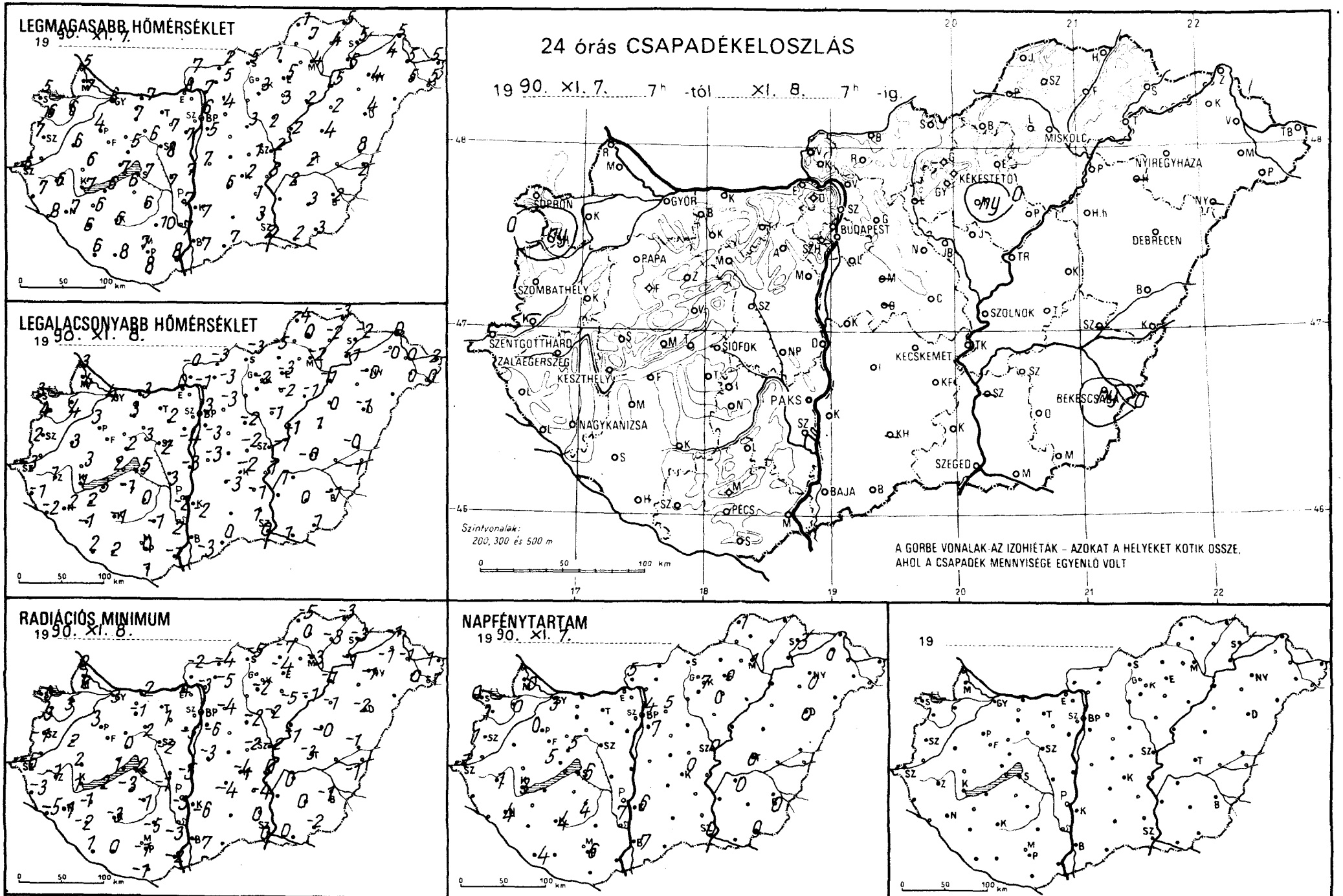
LEGMAGASABB HŐMÉRSÉKLET
19 90. XI. 7.
LEGALACSONYABB HŐMÉRSÉKLET
19 90. XI. 8.
RADIÁCIÓS MINIMUM
19 90. XI. 8.
NAPFÉNYTARTAM
19 90. XI. 7.
19
24 órás CSAPADÉKELOSZLÁS
19 90. XI. 7. 7h -tól XI. 8. 7h -ig.
SOPRON
GYŐR
BUDAPEST
MISKOLC
NYÍREGYHÁZA
DEBRECEN
PAPA
SZOMBATHELY
SZOLNOK
SZENTGOTTHÁRD
ZALAEGERSZEG
KESZTHELY
SIÓFOK
KECSKEMÉT
BÉKÉSCSABA
NAGYKANIZSA
PAKS
SZEGED
BAJA
PÉCS
Szintvonalak:
200, 300 és 500 m
A GÖRBE VONALAK AZ IZOHIÉTÁK – AZOKAT A HELYEKET KÖTIK ÖSSZE, AHOL A CSAPADÉK MENNYISÉGE EGYENLŐ VOLT

1990.XI.8. 07 h-ig az utolsó 24 óra adatai						Előző nap napos órái
állomás	csapadék (mm)		max. hőmérséklet	min. hőmérséklet	rad. min.	
Győr	.	⊔	6	4	3	3
Kapuvár	.	⊔	6	4	3	0
Mosonmagyaróvár	.	=	7	4	2	0
Rajka	.		5	3	2	
Sopron	.		5	3	-0	0
Sopronhorpács	ny	, ⊏	6	4	3	1
Káld	.		6	3	2	
Körmend	—		—	—	—	
Szentgotthárd	.	⊏	6	-3	-6	1
Szombathely	.		7	2	-1	1
Lenti	.	⊏	7	-1	-3	
Letenye	.	⊏	8	-2	-5	
Nagykanizsa	.	⊏	7	2	1	4
Zalaegerszeg	.	=	6	1	-1	1
Farkasgyepű	.		5	1	-3	
Keszthely	.		7	1	1	3
Mencshely	.	=	5	1	0	5
Pápa	.	⊏	4	3	3	0
Sümeg	.		6	3	2	
Tihany	.	⊔	7	2	1	
Veszprém	.	⊔	5	2	0	5
Zirc	.	=	4	2	1	
Fonyód	.		6	3	2	
Homokszt. györgy	.		6	2	1	4
Kaposvár	.	⊔	6	-1	-3	4
Marcali	.	⊔	6	2	-1	
Siófok	.		7	5	2	6
Somogyszob	.		6	-1	-2	
Tab	.	=	6	-1	-3	
Bábolna	.		6	1	-2	
Esztergom	.		8	0	-4	
Kisbér	.		7	3	-1	
Komárom	.	=	7	3	2	
Tatabánya	—		—	—	—	
Alcsútdoboz	.	=	7	2	1	
Dunaújváros	.	⊔	7	-3	-6	
Martonvásár	.	⊔	7	-4	-5	
Mór	.	=	6	3	2	
Sárbogárd	.	=	7	3	-1	
Székesfehérvár	.	=	8	2	-2	
Iregszemcse	.	=	6	0	-1	4
Lengyel	.		10	-1	-5	
Paks	.	⊔	7	-2	-3	7
Szekszárd	.	⊔	7	2	-3	
Árpádtető	.	=	3	-1	-2	
Mohács	.	=	8	-1	-2	
Pécs	.	⊔	7	0	-1	6
Siklós	.	=	8	1	-1	
Szigetvár	.	=	8	2	0	
Budaörs	.	⊔	8	2	-4	
Bp. Lőrinc	.	⊔	5	-3	-6	7
Bp. Met. Int.	.	=	6	3	—	4
Bp. Szab. hegy	—		—	—	—	
Cegléd	.	=	1	-2	-2	
Dobogókő	.	⊔	3	-3	-5	
Gödöllő	.	⊔	4	-3	-4	5
Királyrét	.	⊔	8	-2	-3	
Monor	—		—	—	—	
Nagykáta	.	=	3	-2	-2	
Szentendre	.	=	8	2	1	

1990.XI.8. 07 h-ig az utolsó 24 óra adatai						Előző nap napos órái
állomás	csapadék (mm)		max. hőmérséklet	min. hőmérséklet	rad. min.	
Vác	.	⊔	7	-1	-3	
Vámosmikola	.	=	7	-0	-2	5
Baja	.	⊏	7	-3	-7	7
Bácsalmás	.	=	7	0	-3	
Izsák	.		6	-3	-4	
Kalocsa	.	⊔	7	-2	-6	6
Kecskemét	.	=	2	-2	-4	0
Kiskunfélegyháza	.	=	1	-1	-4	
Kiskunhalas	—		—	—	—	
Kunszentmiklós	.	=	7	-3	-3	
Tiszakécske	.		5	1	0	
Balassagyarmat	.	=	2	-3	-4	
Romhány	.	⊔	5	-3	-5	
Salgótarján	.	=	5	-3	-5	
Eger	.	⊔	5	-3	-4	0
Galyatető	.		3	-4	-8	
Gyöngyös	.	⊔	3	-2	-5	
Kékestető	.	⊔	-0	-4	-6	7
Kompolt	ny	= ,	3	-2	-5	0
Lőrinci	—		—	—	—	
Poroszló	.	=	2	-1	-1	
Jászapáti	.	=	2	-1	-2	
Jászberény	.	⊔	4	-2	-2	
Karcag	.	=	4	1	-0	
Szolnok	.	=	2	-1	-2	0
Tiszaroff	.	=	2	-1	-1	
Túrkeve	.	=	2	-0	-3	0
Kistelek	.	=	3	1	0	
Makó	.		2	1	0	
Szeged	.	=	2	0	0	0
Szentes	—		—	—	—	
Borsodnádasd	.	⊔	1	-5	-7	
Füged	.	=	4	-2	-3	
Hidasnémeti	.	=	5	-3	-3	
Jósvafő	.	=	1	-4	-5	1
Lillafüred	.	⊔	7	-4	-5	
Miskolc	.	=	4	-2	-3	1
Putnok	—		—	—	—	
Sárospatak	.	=	5	-2	-3	3
Szendrőlád	.	⊔	7	0	0	
Tokaj	.		6	-1	-1	
Kisvárda	.	=	4	-0	-1	0
Mátészalka	.	=	5	0	0	
Nyíregyháza	.	=	4	-0	-1	0
Nyírlugos	—		—	—	—	
Pátyod	.		5	-0	-1	
Tiszabecs	.	=	5	2	1	
Vásárosnamény	.	=	5	0	1	
Záhony	.	⊔	5	0	-1	
Berettyóújfalu	.	=	8	-0	-1	
Debrecen	.	=	4	-1	-2	0
Hajdúdorog	—		—	—	—	
Hortobágy	.	=	2	0	-1	
Körösszakál	.		2	-1	-1	
Polgár	.	=	5	-1	-1	
Békéscsaba	ny	, =	2	-1	-1	0
Mezőhegyes	.		3	1	-2	0
Orosháza	.	⊔	3	0	0	
Szarvas	.	=	2	1	0	0
Szeghalom	—		—	—	—	

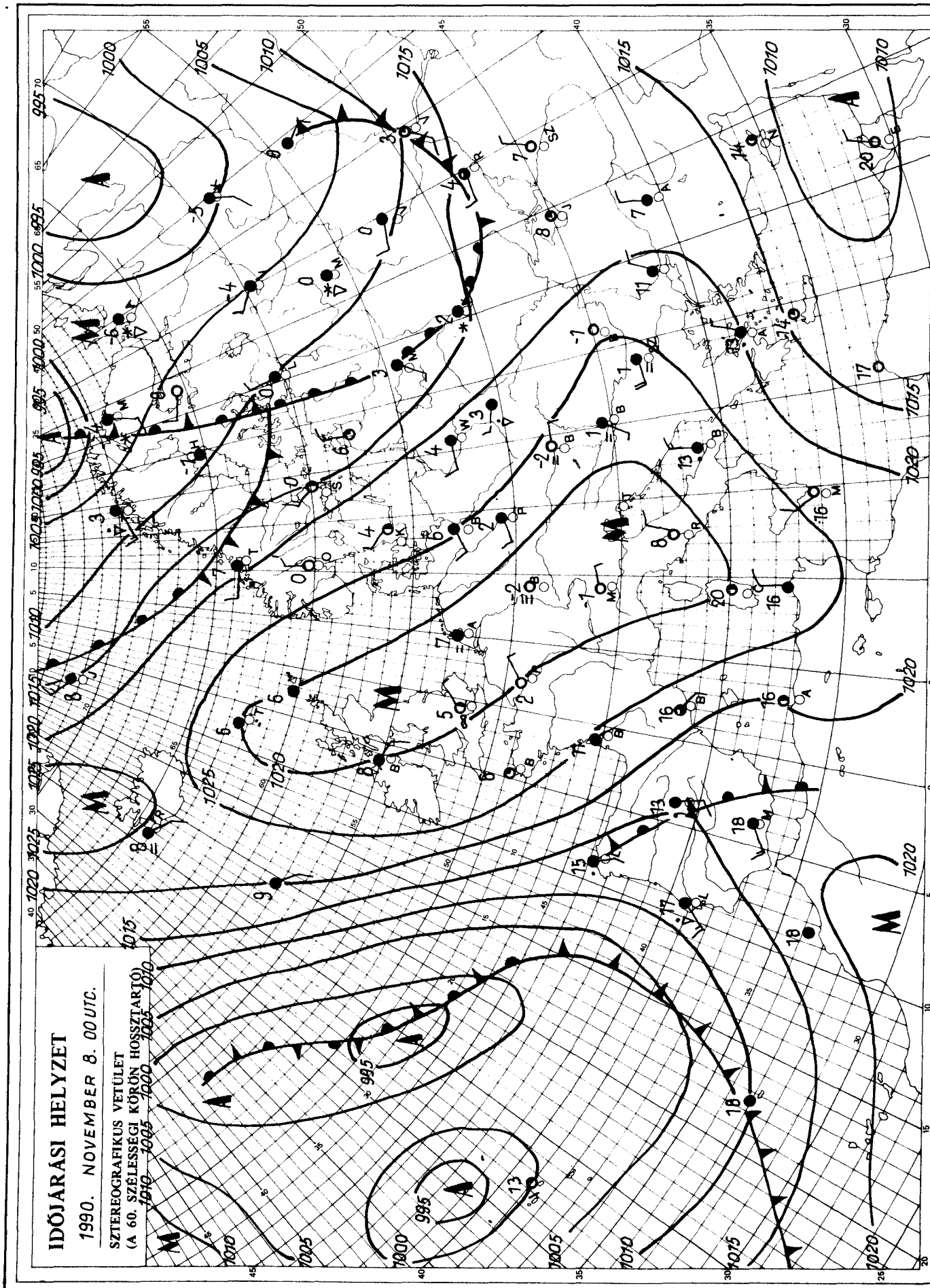

KIADJA: ORSZÁGOS METEOROLÓGIAI SZOLGÁLAT
Kiadásért felel: Barát József, az Országos Meteorológiai Szolgálat elnöke — Készült: az Országos Meteorológiai Szolgálat Nyomdájában, Budapest — Felelős vezető: Máthé Gyuláné — Munkaszám: 90. 563. — Szerkesztésért felel: Kapovits Albert, a Központi Előrejelző Intézet igazgatója

Készíti: a KEI Rövidtávú Előrejelző Osztálya — Szakmai felelős: Németh Lajos osztályvezető — Megjelenik naponként
Megrendelhető: 1024 Budapest, II., Kitaibel Pál utca 1. — Pénzügyi Osztály — Telefon: 353-500
Jelmagyarázat a havi mellékletben

IDŐJÁRÁSI NAPIJELENTÉS

ЕЖЕДНЕВНЫЙ МЕТЕОРОЛОГИЧЕСКИЙ БЮЛЛЕТЕНЬ • DAILY WEATHER REPORT
BULLETIN QUOTIDIEN DE TEMPS • TÄGLICHER WETTERBERICHT

103. évfolyam 313. szám + Budapest + 1990. november 9. péntek

Az időjárási helyzet és a várható időjárás:

Európa nyugati és keleti határán meglehetősen változékony az időjárás. A Kelet-európai-síkságon az oda áramló sarkvidéki levegő hózáporokat, gyakran viharossá fokozódó szelet okoz. A Brit-szigeteken és az Ibériai-félsziget fölött óceáni léghullámok vonulnak, esőket, záporokat okoznak. A kontinens középső részén — a két ciklonrendszer között — egyre jobban erősödik az anticiklon, ezért itt változatlan az időjárás.

Csütörtökön hazánk keleti és déli tájain borongós, párás idő volt, 1, 6 órára csupán északnyugaton sütött ki a Nap. A Hajdúságban és a Tiszaháton néhol eső, havas eső, sőt hóesés előfordult, a Tiszántúlról ködszitálást jelentettek. A reggel 7 óráig mért csapadék mennyisége általában csapadéknyom és 2 mm között volt, de Tiszabecsen 5 mm hó esett. A hőmérséklet csúcsértéke csütörtökön a naposabb vidékeken 5, 10, másutt 1, 7 fok között volt. Péntek kora reggelre szeszélyes eloszlásban +4, -4 fokig hűlt le a levegő. Pénteken délelőtt a keleti országrészben ködös, nyugaton változóan felhős idő volt. A hőmérséklet 11 órára 1, 9 fokig emelkedett.

Ma 12 órakor Budapesten a hőmérséklet 7 fok, a tengerszintre átszámított légnyomás 1030 hPa, alig változott.

Várható időjárás szombat estig:

Változóan felhős idő várható. Számottevő csapadék sehol sem lesz. Az éjszaka második felétől egyre többfelé keletkezik köd, amely a keleti és délnyugati országrészben néhol napközben is megmarad. A változó irányú szél mérsékelt lesz.
A legalacsonyabb éjszakai hőmérséklet fagypont körül alakul.
A legmagasabb nappali hőmérséklet szombaton általában 3 és 8 fok között lesz, csupán a tartósan ködös helyeken marad 0 fok közelében.

Bártfai Erzsébet s. k.

A hőmérséklet napi középértéke és eltérése a sokévi átlagtól (Budapest belterületén):

1990. november 8.	5,6°C	-1,8°C

1871 óta ezen a napon Budapesten előfordult

legmagasabb hőmérséklet:	19,9°C (1886)
legalacsonyabb hőmérséklet:	-6,9°C (1888)

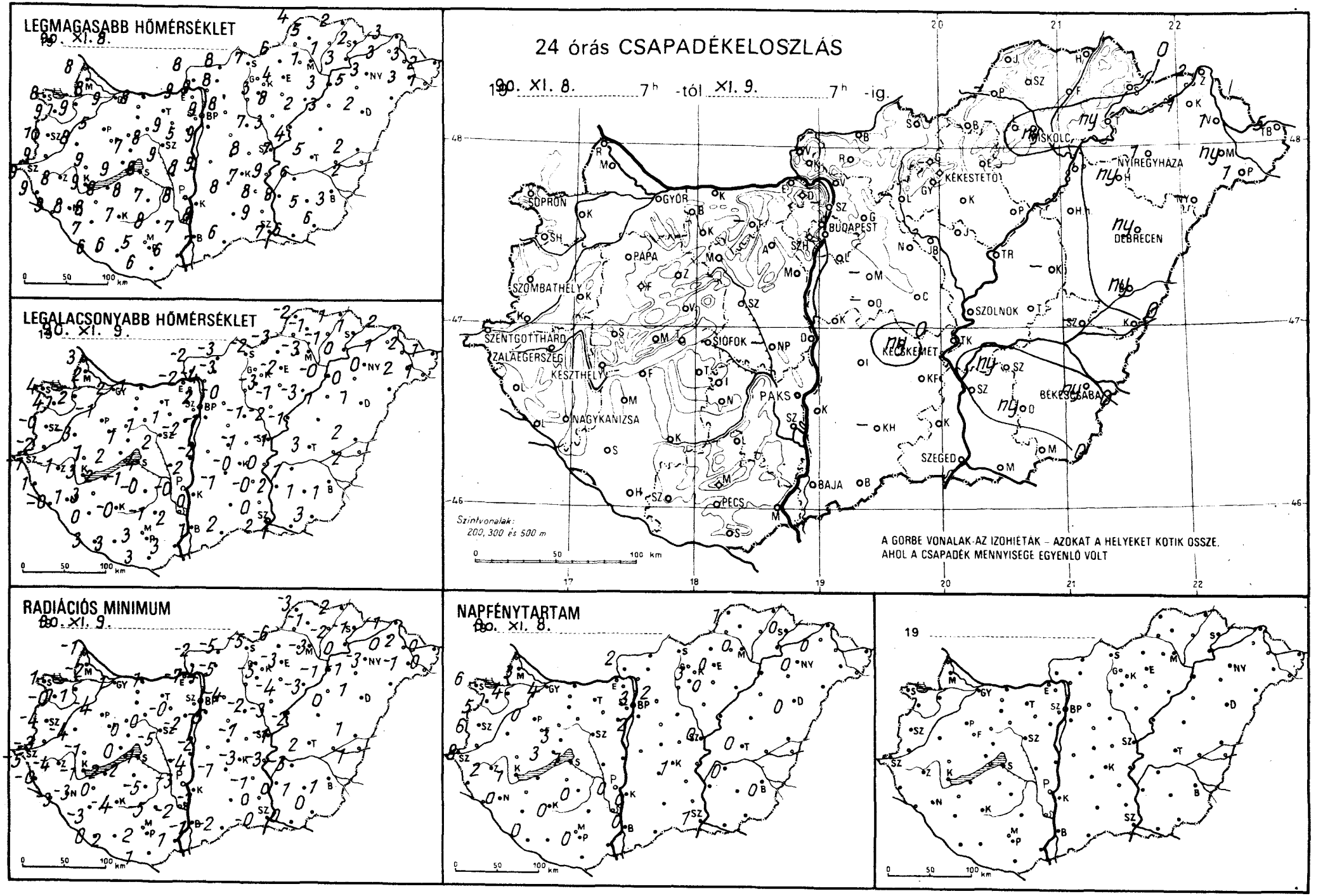
LEGMAGASABB HŐMÉRSÉKLET
90. XI. 8.
LEGALACSONYABB HŐMÉRSÉKLET
90. XI. 9.
RADIÁCIÓS MINIMUM
90. XI. 9.
24 órás CSAPADÉKELOSZLÁS
90. XI. 8. 7h -tól XI. 9. 7h -ig.
SOPRON
GYŐR
BUDAPEST
KÉKESTETŐ
MISKOLC
NYÍREGYHÁZA
DEBRECEN
PAPA
SZOMBATHELY
SZOLNOK
SZENTGOTTHÁRD
ZALAEGERSZEG
KESZTHELY
SIÓFOK
KECSKEMÉT
NAGYKANIZSA
PAKS
BÉKÉSCSABA
SZEGED
BAJA
PÉCS
Szintvonalak:
200, 300 és 500 m
A GÖRBE VONALAK AZ IZOHIETÁK – AZOKAT A HELYEKET KÖTIK ÖSSZE,
AHOL A CSAPADÉK MENNYISÉGE EGYENLŐ VOLT
NAPFÉNYTARTAM
90. XI. 8.
19

19~~90.XI.9~~ 07 h-ig az utolsó 24 óra adatai						Előző nap napos órái
állomás	csapadék (mm)		max. hőmérséklet	min. hőmérséklet	rad. min.	
Győr						
Kapuvár	.	⊔	9	-2	-4	4
Mosonmagyaróvár	.	⌓	9	2	1	4
Rajka	.	⊔	8	2	-2	3
Sopron	.	=	8	3	-1	
Sopronhorpács	.		8	4	1	6
Káld	.		9	4	-0	5
Körmend	.	≡	8	-3	-4	
Szentgotthárd	.	≡	9	-2	-3	
Szombathely	.		9	-1	-5	8
Lenti	.	⊔	10	-0	-4	6
Letenye	.	=	9	1	-0	
Nagykanizsa	.	⊔	9	-0	-3	
Zalaegerszeg	.	⊔	8	1	-3	0
Farkasgyepű	.	⊔	8	-1	-4	2
Keszthely	.		4	0	-2	
Mencshely	.	≡	9	3	-1	1
Pápa	.	=	7	0	-1	3
Sümeg	.	≡	5	-1	-4	0
Tihany	.		9	1	-1	
Veszprém	.	⌓	9	2	0	
Zirc	.	⌓	7	1	0	3
Fonyód	.	⊔	7	1	-4	
Homokszt. györgy	.		8	2	-2	
Kaposvár	.		6	3	0	0
Marcali	.	⊔	7	-0	-4	0
Siófok	.	⌓	8	3	0	
Somogyszob	.		8	4	1	1
Tab	.		7	0	-3	
Bábolna	.	⊔	8	-1	-2	
Esztergom	.	⊔	9	1	-3	
Kisbér	.	≡	9	-2	-7	
Komárom	.		9	-1	-5	
Tatabánya	.	≡	8	1	-1	
Alcsútdoboz	—		—	—	—	
Dunaújváros	.	≡	9	1	-0	
Martonvásár	.	≡	8	-2	-4	
Mór	.	≡	5	-2	-2	
Sárbogárd	.	=	8	1	0	
Székesfehérvár	—		—	—	—	
Iregszemcse	.	≡	9	2	-5	
Lengyel	.	⊔	7	-0	-5	0
Paks	.	⊔	8	-1	-5	
Szekszárd	.	=	8	-0	-3	0
Árpádtető	.	⊔	7	2	-2	
Mohács	.	=	4	2	-1	
Pécs	.	≡	6	3	1	
Siklós	.	⌓	5	3	2	0
Szigetvár	.	⊔	6	3	1	
Budaörs	.	—	6	3	2	
Bp. Lőrinc	.	⊔	10	-3	-8	
Bp. Met. Int.	.	≡	9	-1	-5	2
Bp. Szab. hegy	.	≡	9	2	—	3
Cegléd	.		4	0	-1	
Dobogókő	.	≡	8	-1	-1	
Gödöllő	.	⊔	4	-1	-3	
Királyrét	.	⊔	8	-0	-4	2
Monor	.	⊔	7	-4	-5	
Nagykáta	—		—	—	—	
Szentendre	.	≡	7	-1	-2	

19~~90.XI.9~~ 07 h-ig az utolsó 24 óra adatai						Előző nap napos órái
állomás	csapadék (mm)		max. hőmérséklet	min. hőmérséklet	rad. min.	
Vác	.	⊔	9	-4	-4	
Vámosmikola	.	=	8	2	2	2
Baja	.	≡	7	1	-1	0
Bácsalmás	.	=	6	2	-2	
Izsák	.		8	-1	-1	.
Kalocsa	.	≡	8	0	-3	0
Kecskemét	ny	≡,	7	-0	-3	1
Kiskunfélegyháza	.	≡	8	-0	-1	
Kiskunhalas	—		—	—	—	
Kunszentmiklós	.	≡	9	2	2	
Tiszakécske	.	≡	9	0	3	
Balassagyarmat	.	≡	8	-3	-5	
Romhány	.	≡	8	-3	-5	
Salgótarján	.		7	-2	-5	
Eger	.	⊔	4	2	3	0
Galyatető	.	⊔	4	2	6	
Gyöngyös	.	⊔	3	3	-5	
Kékestető	.	⊔	1	1	-3	3
Kompolt	.	⊔	8	1	-4	0
Lőrinci	—		—	—	—	
Poroszló	.	⊔	2	3	3	
Jászapáti	.	⊔	3	-2	-3	
Jászberény	.	⊔	3	-2	-2	
Karcag	—		—	—	—	
Szolnok	.	≡	7	1	1	0
Tiszaroff	.	=	4	1	-2	
Túrkeve	.	=	5	3	2	0
Kistelek	.	≡	9	0	0	
Makó	.		6	2	0	
Szeged	.	≡	7	2	-0	1
Szentes	.	=	8	2	0	
Borsodnádasd	.	⊔	6	-3	-6	
Füged	.	=	1	-1	-2	
Hidasnémeti	.	=	2	-1	-2	
Jósvafő	.	⊔	4	-2	-3	1
Lillafüred	.	⊔	4	-2	-3	
Miskolc	ny	≡	1	-3	-3	0
Putnok	—		—	—	—	
Sárospatak	.	≡	2	1	-1	0
Szendrőlád	.	⊔	5	-1	-1	
Tokaj	ny	✶ ≡	3	0	0	
Kisvárda	1	✶ ≡	3	1	0	0
Mátészalka	ny	✶ =	3	2	-1	
Nyíregyháza	1	✶ ≡	3	0	-3	0
Nyírlugos	—		—	—	—	
Pátyod	1	✶	1	1	-0	
Tiszabecs	5	✶ =	2	1	0	
Vásárosnamény	1	✶ ≡	3	2	2	
Záhony	2	✶ =	3	2	1	
Berettyóújfalu	ny	✶ ≡	2	2	1	
Debrecen	ny	✶ ≡	2	1	1	0
Hajdúdorog	ny	✶ ⊔	5	-0	-1	
Hortobágy	.	≡	3	1	0	
Körösszakál	.		2	2	1	
Polgár	.	=	3	-0	-1	
Békéscsaba	ny	⌓	3	1	1	0
Mezőhegyes	.		6	3	0	—
Orosháza	ny	⌓	5	1	1	
Szarvas	ny	⊔	6	1	-3	0
Szeghalom						

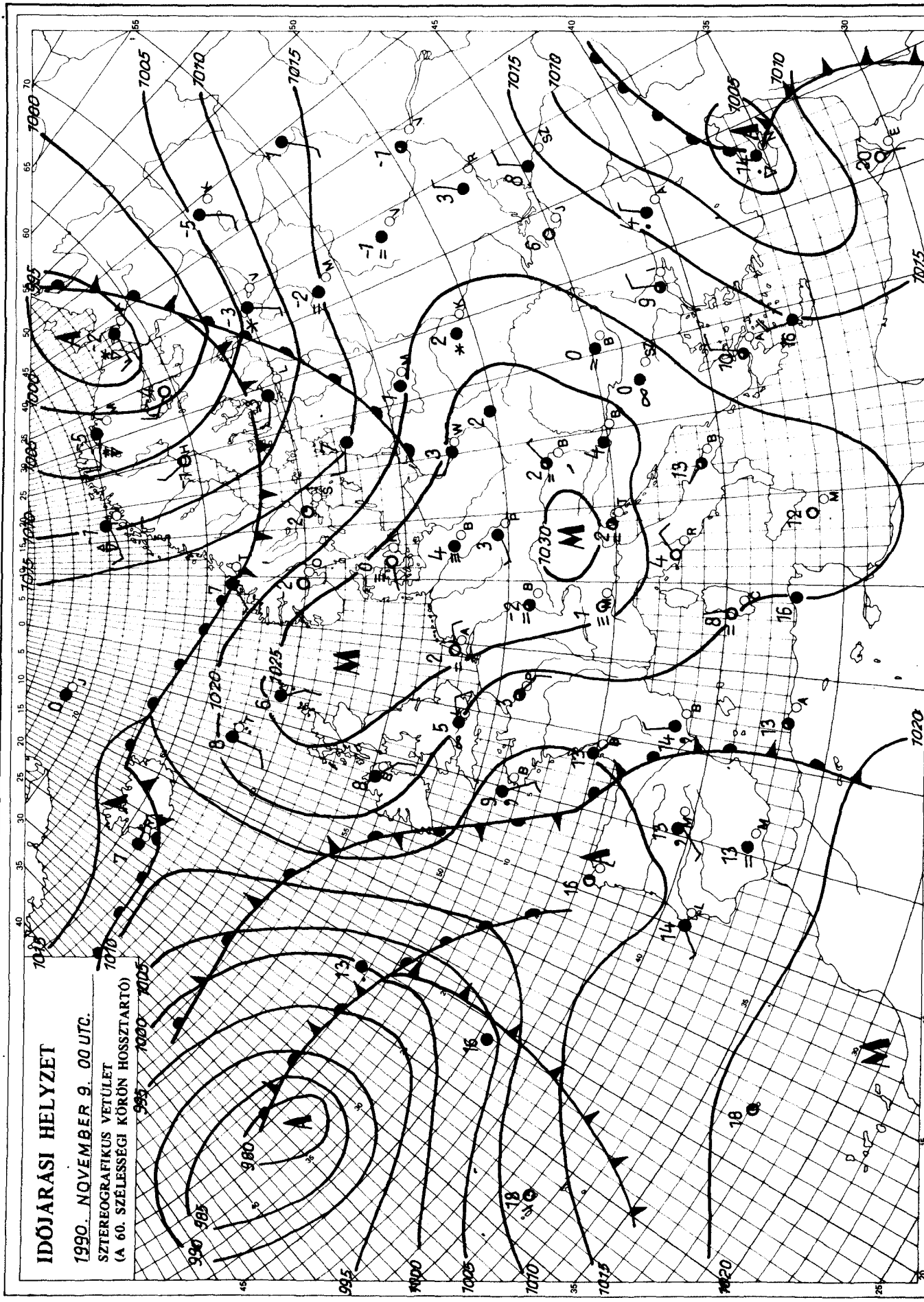

KIADJA: ORSZÁGOS METEOROLÓGIAI SZOLGÁLAT
Kiadásért felel: Barát József, az Országos Meteorológiai Szolgálat elnöke — Készült: az Országos Meteorológiai Szolgálat Nyomdájában, Budapest — Felelős vezető: Máthé Gyuláné — Munkaszám: — Szerkesztésért felel: Kapovits Albert, a Központi Előrejelző Intézet igazgatója.

Készíti: a KEI Rövidtávú Előrejelző Osztálya — Szakmai felelős: Németh Lajos osztályvezető — Megjelenik naponként
Megrendelhető: 1024 Budapest, II., Kitaibel Pál utca 1. — Pénzügyi Osztály — Telefon: 353-500
Jelmagyarázat a havi mellékletben

IDŐJÁRÁSI NAPIJELENTÉS

ЕЖЕДНЕВНЫЙ МЕТЕОРОЛОГИЧЕСКИЙ БЮЛЛЕТЕНЬ • DAILY WEATHER REPORT
BULLETIN QUOTIDIEN DE TEMPS • TÄGLICHER WETTERBERICHT

103. évfolyam 314. szám + Budapest + 1990. november 10. szombat

Az időjárási helyzet és a várható időjárás:

Kontinensünk középső területein már napok óta anticiklon az időjárás alakítója. Arrafelé párás, helyenként tartósan ködös az idő, csupán kevés helyen süt ki a Nap. A változékony időt okozó frontok Európa nyugati és északi területei fölött vonulnak. Ma hajnalban széles felhőzet érte el Nyugat-Európát. Kiterjedt esőzést jelentenek a Brit-szigetekről, Franciaországból, valamint az Ibériai-félsziget északi részéről. A Kárpát-medencét a frontok továbbra is elkerülik, így nálunk marad a borongós, sokfelé tartósan ködös idő.

Magyarországon pénteken a keleti, északkeleti megyékben egész nap borongós, párás idő volt, másutt hosszabb-rövidebb időszakokra kisütött a Nap. Kisebb szitáláson kívül egyéb csapadék nem hullott. A hőmérséklet csúcsértéke 5, 11 fok között alakult. Éjszaka sűrűsödött a köd, amelyet a Dunántúlon zúzmara is kísért. Hajnalra -5, +5 fok közé csökkent a hőmérséklet. A hidegebb a délnyugati megyékben volt.

Ma 12 órakor Budapesten a hőmérséklet 6 fok, a tengerszintre átszámított légnyomás 1030 hPa, alig változik.

Várható időjárás vasárnap estig:

Az ország nagy részén folytatódik a borult, párás, helyenként tartósan ködös idő, néhol zúzmarával, ónos szitálással. Csupán kevés helyen süt ki a Nap. A változó irányú szél mérsékelt marad. A legalacsonyabb éjszakai hőmérséklet -3, +3, a legmagasabb nappali hőmérséklet általában 2 és 7 fok között, a tartósan ködös területeken 0 fok körül alakul.

Nadrai Attila s. k.

A hőmérséklet napi középértéke és eltérése a sokévi átlagtól (Budapest belterületén):

1990. november 9.	5,6°C	-1,5°C

1871 óta ezen a napon Budapesten előfordult

legmagasabb hőmérséklet:	20,9°C (1927)
legalacsonyabb hőmérséklet:	-6,5°C (1888)

LEGMAGASABB HŐMÉRSÉKLET

1990. XI. 9.

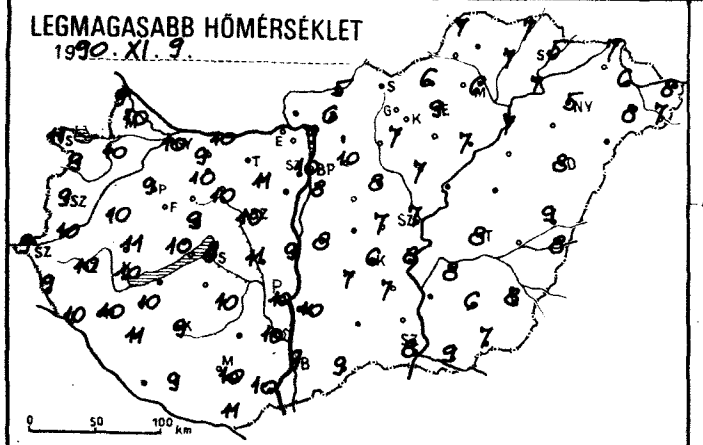

LEGALACSONYABB HŐMÉRSÉKLET

1990. XI. 10.

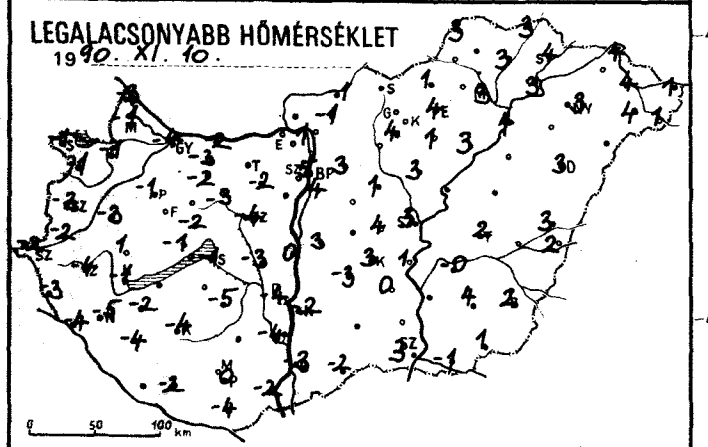

RADIÁCIÓS MINIMUM

1990. XI. 10.

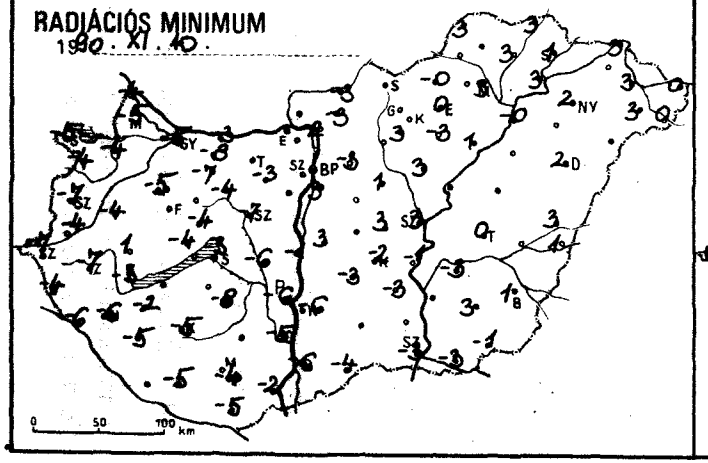

24 órás CSAPADÉKELOSZLÁS

1990. XI. 9. 7h -tól XI. 10. 7h -ig.

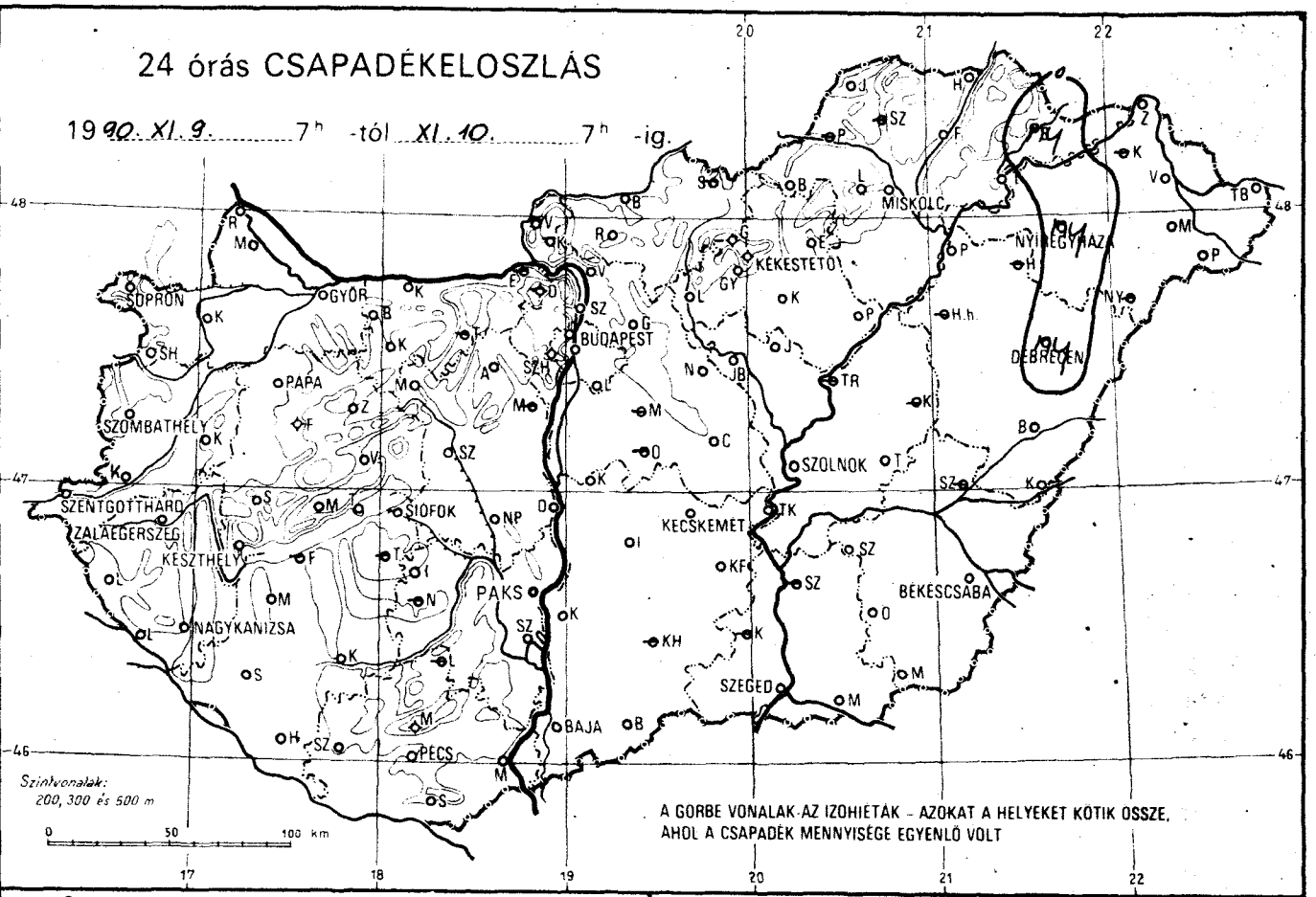

NAPFÉNYTARTAM

1990. XI. 9.

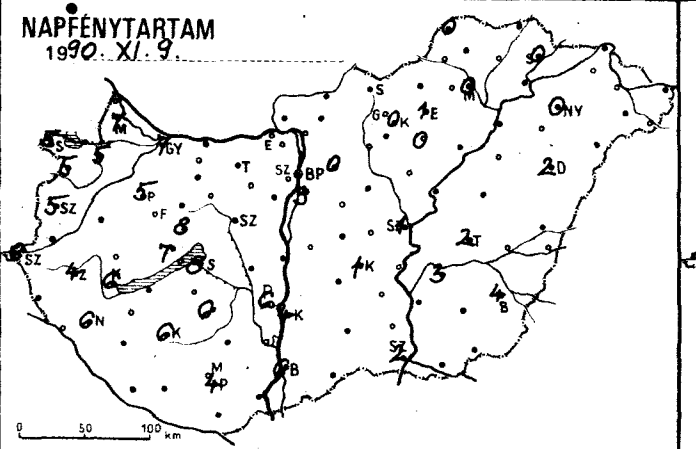

19

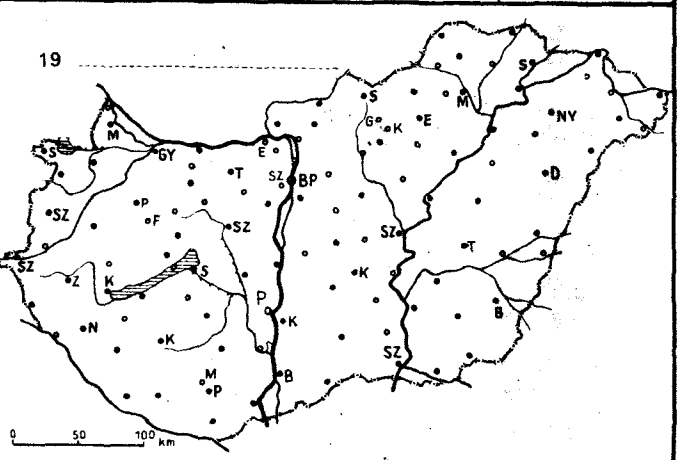

1990.XI.10. 07 h-ig az utolsó 24 óra adatai						Előző nap napos órái
állomás	csapadék (mm)		max. hőmérséklet	min. hőmérséklet	rad. min.	
Győr	.	⌊⌋	10	-4	-5	7
Kapuvár	.	⌊⌋	10	-1	-4	5
Mosonmagyaróvár	.	V	10	-1	-5	7
Rajka	.	≡	9	-3	-4	
Sopron	.	⌊⌋	11	-1	-5	5
Sopronhorpács	.	∩	9	-1	-4	5
Káld	.	=	10	-3	-4	
Körmend	.	≡	10	-2	-4	
Szentgotthárd	.	⌊⌋	9	-2	-7	6
Szombathely	.	⌊⌋	9	-3	-7	5
Lenti	.	=	9	-3	-4	
Letenye	.	≡	10	-4	-6	
Nagykanizsa	.	=	10	-5	-6	6
Zalaegerszeg	.	V	10	-4	-7	4
Farkasgyepű	.	⌊⌋	6	-0	-4	
Keszthely	.	≡	10	-1	-3	6
Mencshely	.	=	10	-1	-4	7
Pápa	.	⌊⌋	9	-1	-5	5
Sümeg	.	=	11	1	1	
Tihany	.	≡	10	5	2	
Veszprém	.	≡	9	-2	-4	8
Zirc	.	≡	9	-3	-7	
Fonyód	—		—	—	—	
Homokszt. györgy	—		—	—	—	
Kaposvár	.	≡	9	-4	-5	6
Marcali	.	=	10	-2	-2	
Siófok	.	=	8	-1	-3	8
Somogyszob	.	=	11	-4	-5	
Tab	—		—	—	—	
Bábolna	.	⌊⌋	9	-3	-8	
Esztergom	—		—	—	—	
Kisbér	.	⌊⌋	10	-2	-7	
Komárom	.	=	10	-2	-3	
Tatabánya	—		—	—	—	
Alcsútdoboz	.	=	11	-2	-3	
Dunaújváros	.	=	9	0	-1	
Martonvásár	—		—	—	—	
Mór	.	=	10	-3	-4	
Sárbogárd	.	=	11	-3	-6	
Székesfehérvár	.	=	10	-4	-7	
Iregszemcse	.	=	10	-5	-8	6
Lengyel	—		—	—	—	
Paks	.	=	10	-4	-6	6
Szekszárd	.	⌊⌋	10	-4	-5	
Árpádtető	.	⌊⌋	8	0	-3	
Mohács	.	=	10	-2	-2	
Pécs	.	∩	10	0	-4	4
Siklós	.	=	11	-4	-5	
Szigetvár	.	=	9	-2	-5	
Budaörs	.	∩	11	3	0	
Bp. Lőrinc	.	=	8	4	3	3
Bp. Met. Int.	.	=	10	5	—	3
Bp. Szab. hegy	.	=	7	4	4	
Cegléd	.	=	7	4	3	
Dobogókő	—		—	—	—	
Gödöllő	.	=	10	3	-3	0
Királyrét	—		—	—	—	
Monor	—		—	—	—	
Nagykáta	.	=	8	1	1	
Szentendre	.	=	9	4	3	

1990.XI.10. 07 h-ig az utolsó 24 óra adatai						Előző nap napos órái
állomás	csapadék (mm)		max. hőmérséklet	min. hőmérséklet	rad. min.	
Vác	.	∩	9	1	-2	
Vámosmikola	—		—	—	—	—
Baja	.	V	9	-3	-6	6
Bácsalmás	.	⌊⌋	9	-2	-4	
Izsák	.	,	7	-3	-3	
Kalocsa	.	V	10	-2	-6	4
Kecskemét	.	=	6	3	-2	1
Kiskunfélegyháza	.	=	7	0	-3	
Kiskunhalas	—		—	—	—	
Kunszentmiklós	.	=	8	3	3	
Tiszakécske	.	=	8	1	-1	
Balassagyarmat	.	∩	5	-1	-3	
Romhány	.	=	6	-1	-3	
Salgótarján	—		—	—	—	
Eger	.	=	9	4	0	1
Galyatető	.		4	-0	-1	
Gyöngyös	.		7	4	3	
Kékestető	.	⌊⌋	1	-1	-1	0
Kompolt	.	∩	—	1	-3	0
Lőrinci	—		—	—	—	
Poroszló	.	∩	7	3	2	
Jászapáti	.	∩	7	3	3	
Jászberény	.	∩	7	3	3	
Karcag	—		—	—	—	
Szolnok	.	≡	7	3	3	1
Tiszaroff	—		—	—	—	
Túrkeve	.	=	8	2	0	2
Kistelek	—		—	—	—	
Makó	.		9	-1	-3	
Szeged	.	=	8	3	-3	2
Szentes	—		—	—	—	
Borsodnádasd	.	=	6	1	-0	
Fügöd	.	=	7	3	3	
Hidasnémeti	.	≡	7	3	3	
Jósvafő	.	∩	7	3	3	0
Lillafüred	.	=	7	2	1	
Miskolc	.	=	6	3	3	0
Putnok	—		—	—	—	
Sárospatak	ny		5	4	1	0
Szendrőlád	—		—	—	—	
Tokaj	.		7	3	3	
Kisvárda	—		—	—	—	
Mátészalka	.	=	8	4	3	
Nyíregyháza	ny	=	5	3	2	0
Nyírlugos	—		—	—	—	
Pátyod	.	=	7	1	0	
Tiszabecs	.	=	8	1	0	
Vásárosnamény	.	=	6	4	3	
Záhony	.	∩	7	4	3	
Berettyóújfalu	.	=	9	3	3	
Debrecen	ny	=	8	3	2	2
Hajdúdorog	—		—	—	—	
Hortobágy	—		—	—	—	
Körösszakál	.		8	2	1	
Polgár	.	=	7	4	-0	
Békéscsaba	.	∩	8	2	1	4
Mezőhegyes	.	=	7	1	-1	—
Orosháza	.	∩	6	4	3	
Szarvas	.	=	8	-0	-3	3
Szeghalom	—		—	—	—	

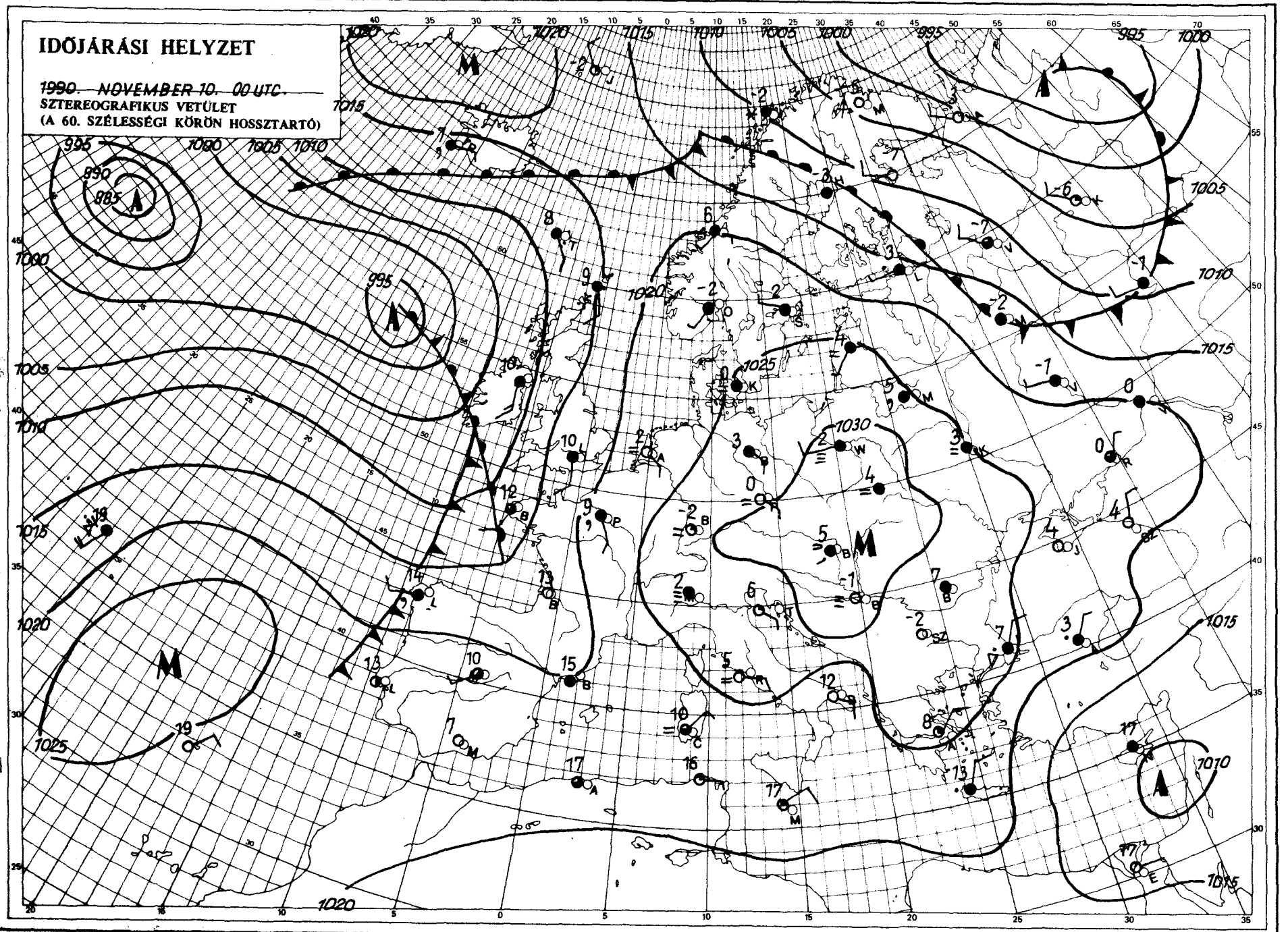

KIADJA: ORSZÁGOS METEOROLÓGIAI SZOLGÁLAT
Kiadásért felel: Barát József, az Országos Meteorológiai Szolgálat elnöke – Készült: az Országos Meteorológiai Szolgálat Nyomdájában, Budapest – Felelős vezető: Máthé Gyuláné – Munkaszám: 90 555 – Szerkesztésért felel: Kapovits Albert, a Központi Előrejelző Intézet igazgatója.

Készíti: a KEI Rövidtávú Előrejelző Osztálya – Szakmai felelős: Németh Lajos osztályvezető – Megjelenik naponként
Megrendelhető: 1024 Budapest, II., Kitaibel Pál utca 1. – Pénzügyi Osztály – Telefon: 353-500
Jelmagyarázat a havi mellékletben

IDŐJÁRÁSI NAPIJELENTÉS

ЕЖЕДНЕВНЫЙ МЕТЕОРОЛОГИЧЕСКИЙ БЮЛЛЕТЕНЬ • DAILY WEATHER REPORT
BULLETIN QUOTIDIEN DE TEMPS • TÄGLICHER WETTERBERICHT

103. évfolyam 315. szám + Budapest + 1990. november 11. vasárnap

Az időjárási helyzet és a várható időjárás:

Az Ibériai-félszigettől a Kárpát-medencén át egészen a Fekete-tengerig magas nyomású zóna helyezkedik el. Ezen a területen az évszakhoz képest kissé hideg, sokfelé tartósan ködös az idő. Az időjárási frontok vonulási pályája Közép-Európától északra tolódott. A továbbiakban sem várható, hogy légköri frontok vonuljanak át a Kárpát-medence felett, emiatt a köd több napon megmarad, változás egyelőre nem várható.

Szombaton Magyarország keleti felében túlnyomórészt borult volt az ég, ezzel szemben nyugaton, északnyugaton több órára kisütött a Nap. Keleten csak 1–2, nyugaton 4, 8 órás napfénytartamot mértek. A csúcshőmérséklet általában 5, 10 fok között, a tartósan borult, ködös helyeken csak 3, 6 fok között volt. Vasárnap hajnalra +2, -6 fokig süllyedt a hőmérséklet. Nagy területen képződött köd, többfelé zúzmara lerakódással. A délelőtt folyamán csak lassan oszlott a köd, az ország nagy részén megmaradt. 11 órakor csak -2, +4 fok közötti hőmérsékletet mértek.

Ma 12 órakor Budapesten a hőmérséklet -1, a tengerszintre átszámított légnyomás 1028 hPa, gyengén süllyed.

Várható időjárás hétfő estig:

Általában borult, erősen párás, sokfelé tartósan ködös idő lesz, kisebb eső, ónos eső, ködszitálás nyugaton és északon várható. A köd csak kevés helyen oszlik fel átmenetileg.
A változó irányú szél mérsékelt marad.
A legalacsonyabb éjszakai hőmérséklet 0, -5 fok között, a legmagasabb nappali hőmérséklet általában 0 fok körül, ahol nem lesz köd, ott 5 fok közelében lesz.

H. Bóna Márta s. k.

A hőmérséklet napi középértéke és eltérése a sokévi átlagtól (Budapest belterületén):

1990. november 10.	5,9°C	-1,4°C

1871 óta ezen a napon Budapesten előfordult

legmagasabb hőmérséklet:	21,7°C (1927)
legalacsonyabb hőmérséklet:	-5,7°C (1888)

LEGMAGASABB HŐMÉRSÉKLET

19 90. XI. 10.

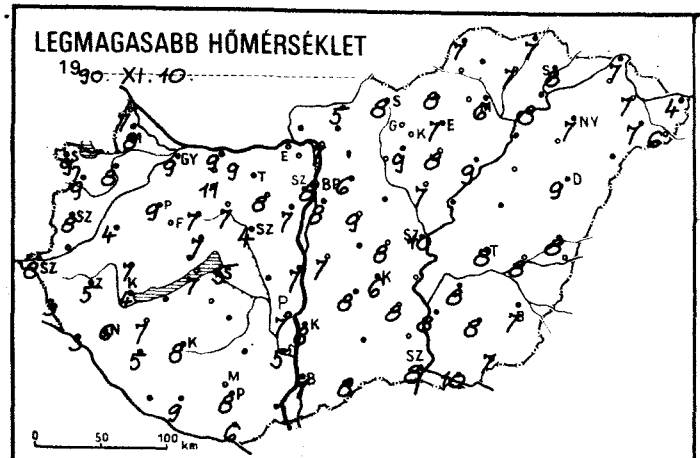

LEGALACSONYABB HŐMÉRSÉKLET

19 90. XI. 14.

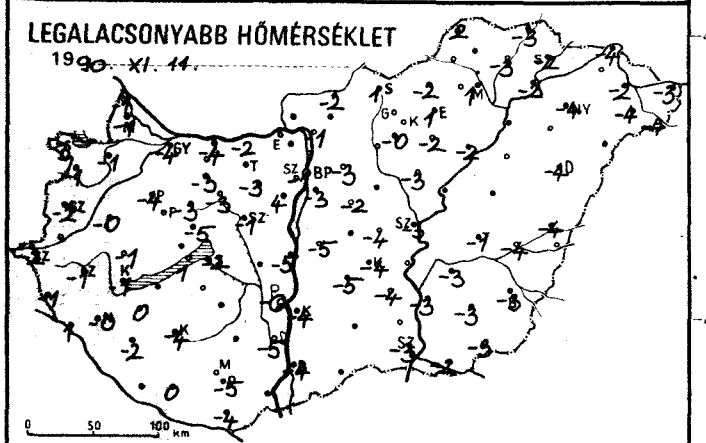

RADIÁCIÓS MINIMUM

19 90. XI. 11.

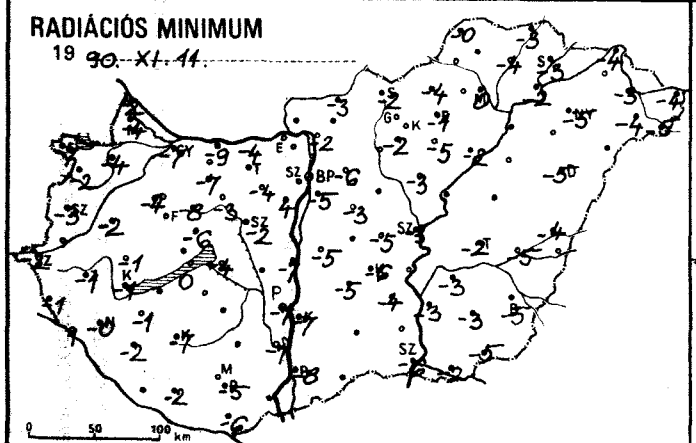

24 órás CSAPADÉKELOSZLÁS

19 90. XI. 10. 7 h -tól XI. 11. 7 h -ig.

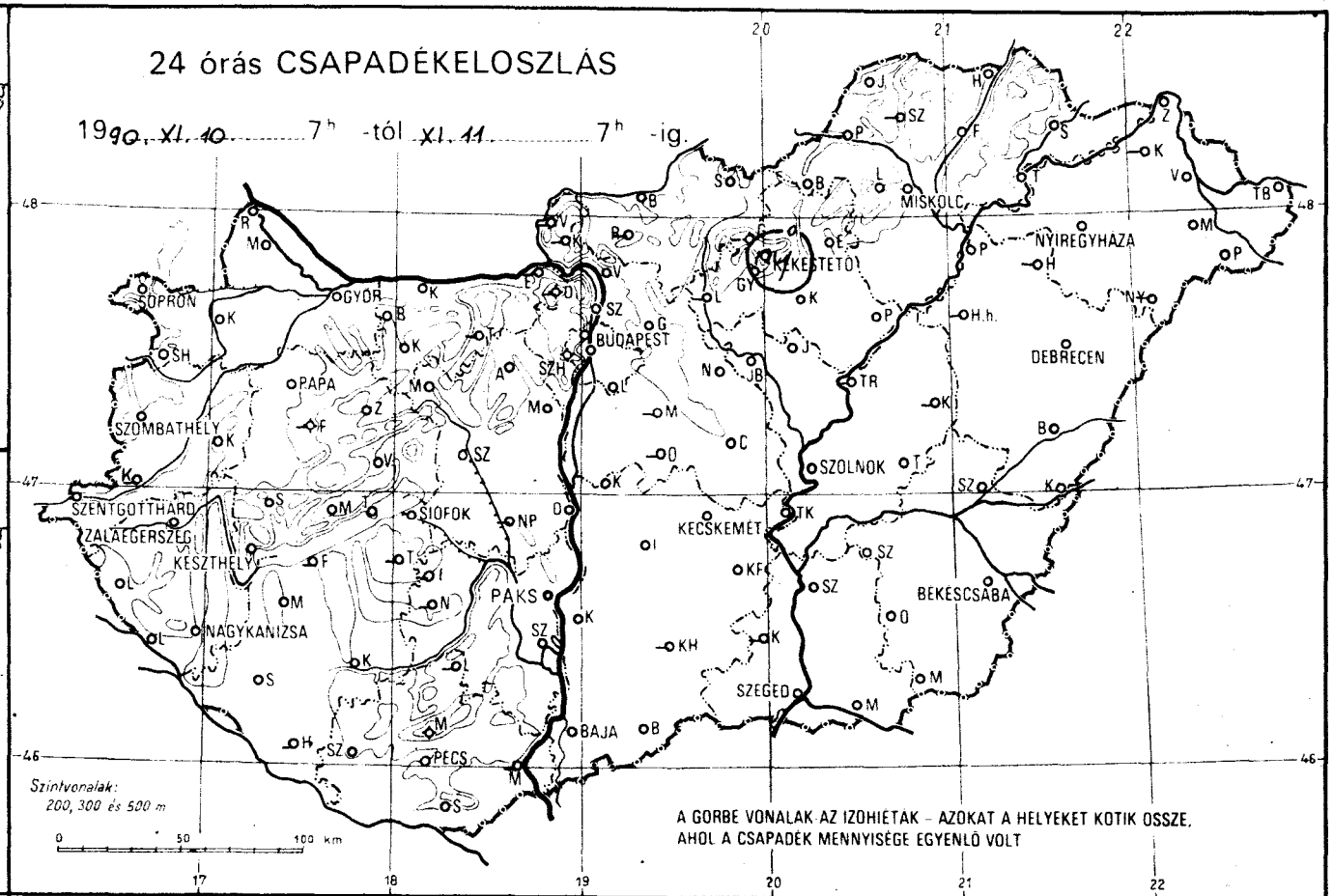

NAPFÉNYTARTAM

19 90. XI. 10.

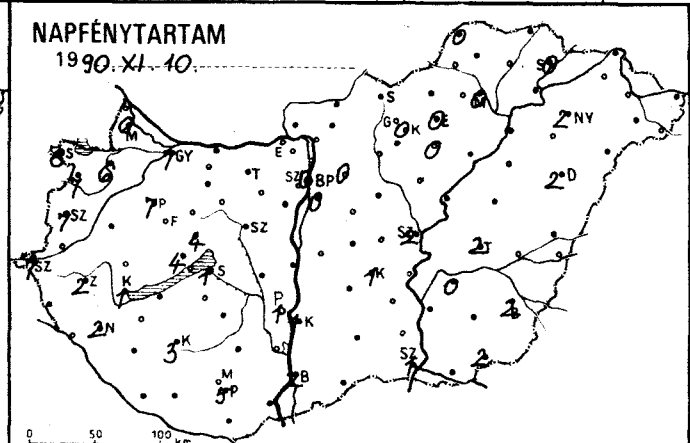

19

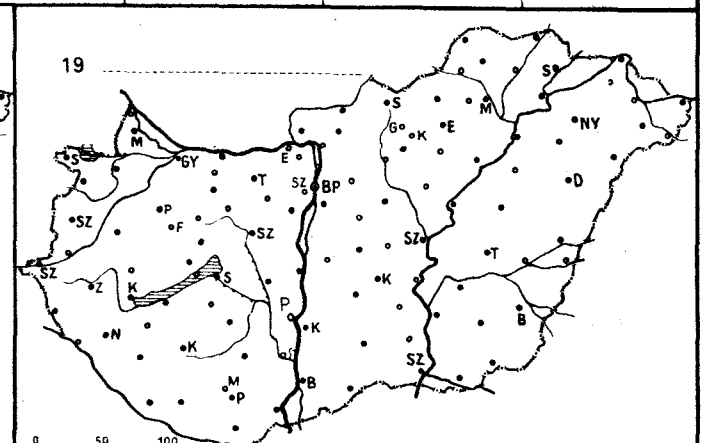

1990.XI.11 07 h-ig az utolsó 24 óra adatai						Előző nap napos órái
állomás	csapadék (mm)		max. hőmérséklet	min. hőmérséklet	rad. min.	
Győr	.	V	9	-4	-7	7
Kapuvár	.	⌊	8	-1	-4	6
Mosonmagyaróvár	.	≡	9	-1	-5	7
Rajka	.	=	7	-1	-2	
Sopron	.	≡	9	-3	-7	8
Sopronhorpács	.	≡	9	-1	-2	7
Káld	.	≡	4	-0	-2	
Körmend	–		–	–	–	
Szentgotthárd	.	≡	8	-2	-2	7
Szombathely	.	≡	8	-2	-3	7
Lenti	.	≡	3	-1	-1	
Letenye	.		4	1	1	
Nagykanizsa	.	⌊ ≡	6	-0	-0	2
Zalaegerszeg	.	V	5	-1	-1	2
Farkasgyepű	–		–	–	–	
Keszthely	.	≡	4	-1	-1	1
Mencshely	.	≡	6	-2	-6	4
Pápa	.	≡	9	-4	-4	7
Sümeg	.	≡	7	-1	-1	
Tihany	.	≡	7	0	0	.
Veszprém	.	V	7	-5	-6	4
Zirc	.	≡	7	-3	-8	
Fonyód	–		–	–	–	
Homokszt. györgy	–		–	–	–	–
Kaposvár	.	≡	8	-4	-7	3
Marcali	.	⌒	7	0	-1	
Siófok	.	≡	5	-2	-4	1
Somogyszob	.		5	-2	-2	
Tab	–		–	–	–	
Bábolna	.	⌊	9	-4	-9	
Esztergom	–		–	–	–	
Kisbér	.	⌊	6	-3	-7	
Komárom	.	⌊	9	-2	-4	
Tatabánya	–		–	–	–	
Alcsútdoboz	.	V	8	-3	-4	
Dunaújváros	.	≡	7	-5	-7	
Martonvásár	.	≡	7	4	4	
Mór	.	≡	7	-3	-3	
Sárbogárd	.	≡	8	-5	-8	
Székesfehérvár	.	≡	4	-1	-2	
Iregszemcse	–		–	–	–	–
Lengyel	–		–	–	–	
Paks	.	V	7	-6	-7	1
Szekszárd	.	≡	5	-5	-7	
Árpádtető	.	⌊	6	-1	-4	
Mohács	–		–	–	–	
Pécs	.	V	8	-5	-5	5
Siklós	.	≡	6	-4	-6	
Szigetvár	.	≡	8	0	-2	
Budaörs	.	V	9	-5	-9	
Bp. Lőrinc	.	V	8	-3	-5	0
Bp. Met. Int.	.	=	8	-1	–	0
Bp. Szab. hegy	.	=	5	1	1	
Cegléd	.	≡	8	-4	-5	
Dobogókő	–		–	–	–	
Gödöllő	.	≡	6	-3	-6	0
Királyrét	–		–	–	–	
Monor	–		–	–	–	
Nagykáta	.	V	9	-2	-3	
Szentendre	.	≡	8	-1	-2	

1990.XI.11 07 h-ig az utolsó 24 óra adatai						Előző nap napos órái
állomás	csapadék (mm)		max. hőmérséklet	min. hőmérséklet	rad. min.	
Vác	.	≡	7	-1	-2	
Vámosmikola	–		–	–	–	–
Baja	.	V	7	-4	-8	2
Bácsalmás	.	=	8	2	0	
Izsák	.		8	-5	-5	
Kalocsa	.	V	8	-4	-7	1
Kecskemét	.	V	6	-4	-6	1
Kiskunfélegyháza	.	≡	8	-4	-4	
Kiskunhalas	–		–	–	–	
Kunszentmiklós	.	V	7	-5	-5	
Tiszakécske	–		–	–	–	.
Balassagyarmat	.	≡	5	-2	-3	
Romhány	–		–	–	–	
Salgótarján	.	≡	8	1	-2	
Eger	.	⌊	7	1	-1	0
Galyatető	.	⌊	2	-3	-6	
Gyöngyös	.	⌊	9	-0	-2	
Kékestető	ny	⛈ ≡	1	-3	-4	0
Kompolt	.	≡	8	-2	-5	0
Lőrinci	–		–	–	–	
Poroszló	.	≡	9	-2	-2	
Jászapáti	.	≡	7	-3	-3	
Jászberény	.	V	8	-3	-3	
Karcag	–		–	–	–	
Szolnok	.	≡	10	-3	-3	2
Tiszaroff	–		–	–	–	
Túrkeve	.	=	8	-1	-2	2
Kistelek	–		–	–	–	
Makó	.	V	10	-2	-2	
Szeged	.	≡	8	-3	-6	1
Szentes	.		8	-3	-3	
Borsodnádasd	.	⌊	8	-2	-4	
Füged	.	=	7	-3	-4	
Hidasnémeti	.	≡	7	-3	-3	
Jósvafő	.	⌒	7	2	-0	0
Lillafüred	.	⌊	6	-3	-3	
Miskolc	.	=	6	1	0	0
Putnok	–		–	–	–	
Sárospatak	.	≡	8	-2	-3	0
Szendrőlád	–		–	–	–	
Tokaj	.	≡	8	-2	-2	
Kisvárda	–		–	–	–	–
Mátészalka	.	V	7	-4	-4	
Nyíregyháza	.	≡	7	-4	-5	1
Nyírlugos	–		–	–	–	
Pátyod	.	⌊	6	-4	-5	
Tiszabecs	.	⌊	4	-3	-4	
Vásárosnamény	.	V	7	-3	-3	
Záhony	.	≡	7	-4	-4	
Berettyóújfalu	.	V	10	-4	-4	
Debrecen	.	≡	9	-4	-5	2
Hajdúdorog	–		–	–	–	
Hortobágy	–		–	–	–	
Körösszakál	–		–	–	–	
Polgár	–		–	–	–	
Békéscsaba	.	V	7	-3	-5	2
Mezőhegyes	.	V	7	-3	-5	–
Orosháza	.	≡	8	-3	-3	
Szarvas	.	≡	8	-3	-3	0
Szeghalom	.	≡	8	-4	-5	

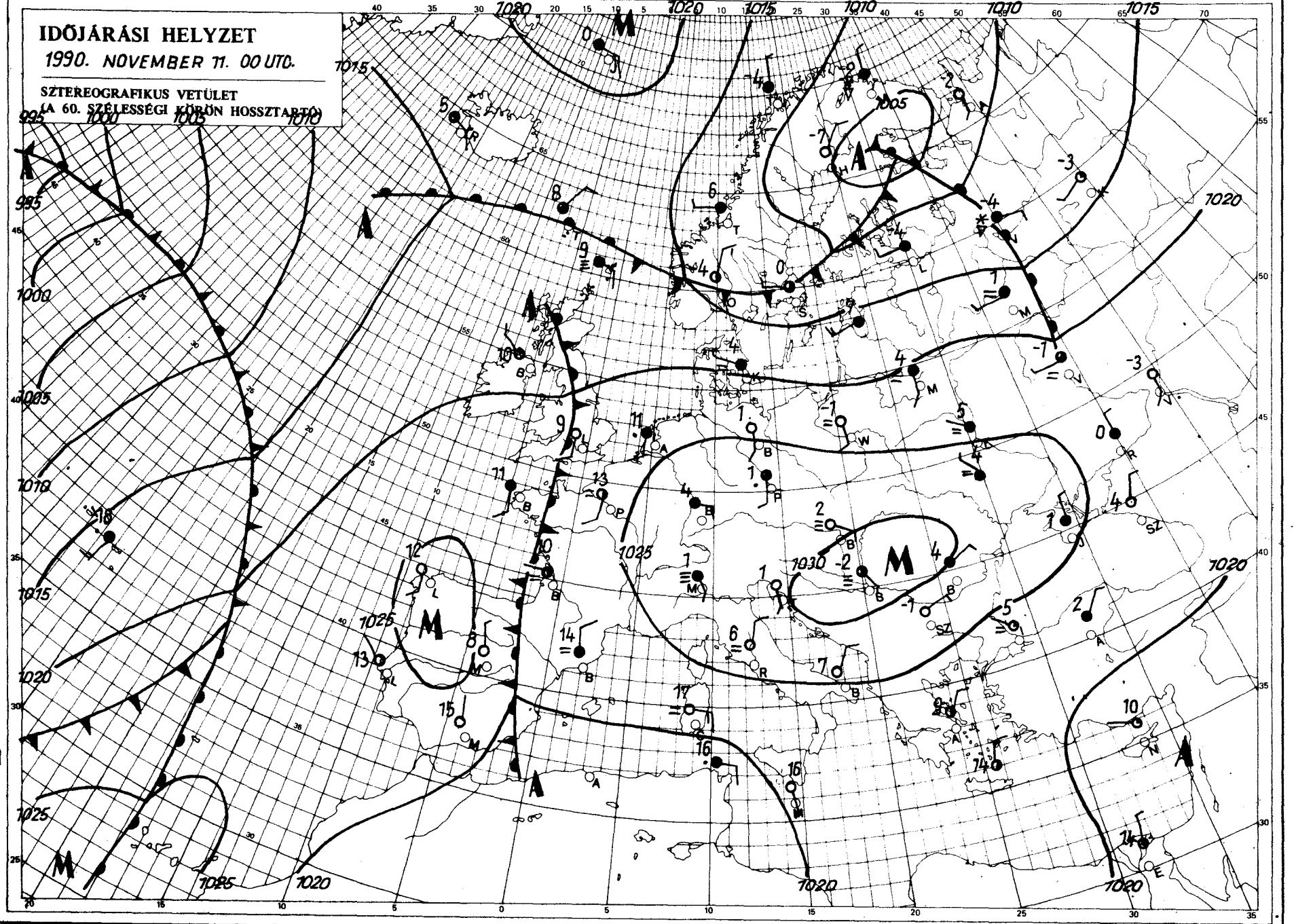

KIADJA: ORSZÁGOS METEOROLÓGIAI SZOLGÁLAT
Kiadásért felel: Barát József, az Országos Meteorológiai Szolgálat elnöke – Készült: az Országos Meteorológiai Szolgálat Nyomdájában, Budapest – Felelős vezető: Mátrai Gyuláné – Munkaszám: 566 – Szerkesztésért felel: Kapovits Albert, a Központi Előrejelző Intézet igazgatója
Készíti: a KEI Rövidtávú Előrejelző Osztálya – Szakmai felelős: Németh Lajos osztályvezető – Megjelenik naponként
Megrendelhető: 1024 Budapest, II., Kitaibel Pál utca 1. – Pénzügyi Osztály – Telefon: 363-500
Jelmagyarázat a havi mellékletben

IDŐJÁRÁSI NAPIJELENTÉS

ЕЖЕДНЕВНЫЙ МЕТЕОРОЛОГИЧЕСКИЙ БЮЛЛЕТЕНЬ • DAILY WEATHER REPORT
BULLETIN QUOTIDIEN DE TEMPS • TÄGLICHER WETTERBERICHT

103. évfolyam 316. szám + Budapest + 1990. november 12. hétfő

Az időjárási helyzet és a várható időjárás:

Az európai kontinens nagy részének időjárását továbbra is egy nagy kiterjedésű anticiklon határozza meg. Ennek területén gyakori a köd, a szitálás és az ónos szitálás. A Brit-szigeteken, a Skandinávfélsziget északi partjainál és a Kelet-európai-síkságon időjárási frontok okoznak tartósan csapadékos időt. A Kárpát-medence térsége a következő napokban kikerül az anticiklon hatása alól, de számottevő változásra csak a hét közepén számíthatunk.

Hazánkban vasárnap az ország nagy részén borús, párás, helyenként egész nap ködös idő volt gyenge esővel, ónos szitálással. A csapadék mennyisége általában jelentéktelen volt, csak néhány helyen haladta meg az 1 mm-t. Északkeleten és a főváros budai oldalán ugyanakkor 3, 4 órán át sütött a Nap. A legmagasabb hőmérséklet a tartósan ködös helyeken 0 fok körül alakult, de a napos területeken elérte az 5, 7 fokot. Éjszaka újra sokfelé volt köd. A hőmérséklet hétfőn hajnalra +2, -3 fokig csökkent. Délelőtt folytatódott a borult, ködös idő. A hőmérséklet 11 órára 0, +4 fokig emelkedett.

Ma 12 órakor Budapesten a hőmérséklet 2 fok, a tengerszintre átszámított légnyomás 1028 hPa, alig változik.

Várható időjárás kedd estig:

Folytatódik a borongós, párás, helyenként tartósan ködös idő. Elszórtan várható gyenge eső, szitálás, ónos ködszitálás.
A légmozgás gyenge marad.
A hajnali legalacsonyabb hőmérséklet +2 és -3 fok között, a legmagasabb hőmérséklet kedden 5 fok körül, a tartósan ködös helyeken 0 fok körül alakul.

Gyúró György s. k.

Távolabbi kilátások szerdától — szombatig:

A hét közepén felhős, párás idő várható, gyenge eső, ködszitálás lehet. A ködhajlam gyengül. A hét végén megszűnnek a tartós ködös. Az északnyugati szél megélénkül, néhány órás napsütés már kialakulhat.
A legalacsonyabb hajnali hőmérséklet eleinte -3, +2 majd -1, +4 fok között,
a legmagasabb nappali hőmérséklet eleinte +1, +6 majd +3, +8 fok között alakul.
Jelentős mennyiségű (legalább napi 5 mm) csapadék az ország területén nem várható.

Középtávú Előrejelző Csoport

A hőmérséklet napi középértéke és eltérése a sokévi átlagtól (Budapest belterületén):

1990. november 11.	1,1°C	-5,6°C

1871 óta ezen a napon Budapesten előfordult

legmagasabb hőmérséklet:	18,2°C (1944)
legalacsonyabb hőmérséklet:	-8,9°C (1888)

LEGMAGASABB HŐMÉRSÉKLET

19 90. XI. 11.

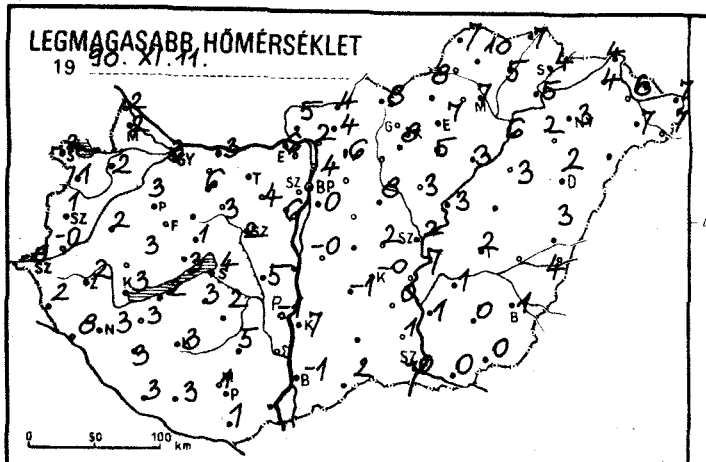

LEGALACSONYABB HŐMÉRSÉKLET

19 90. XI. 12.

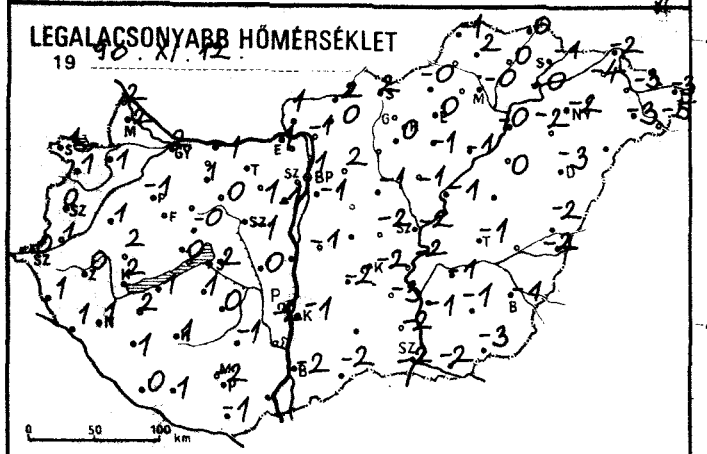

RADIÁCIÓS MINIMUM

19 90. XI. 12.

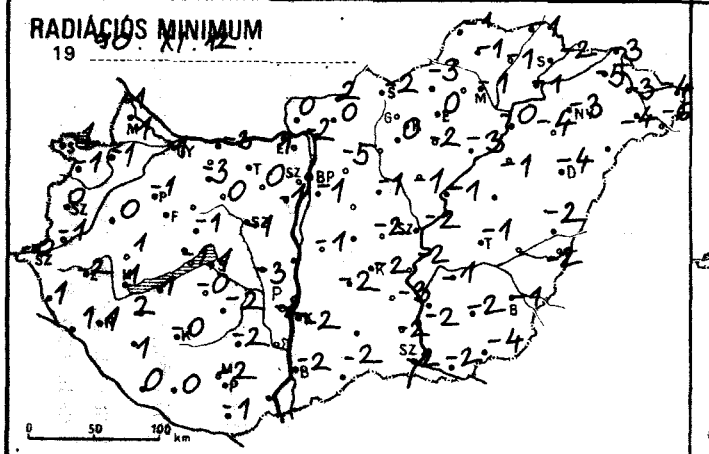

24 órás CSAPADÉKELOSZLÁS

19 90. XI. 11. 7h -tól XI. 12. 7h -ig.

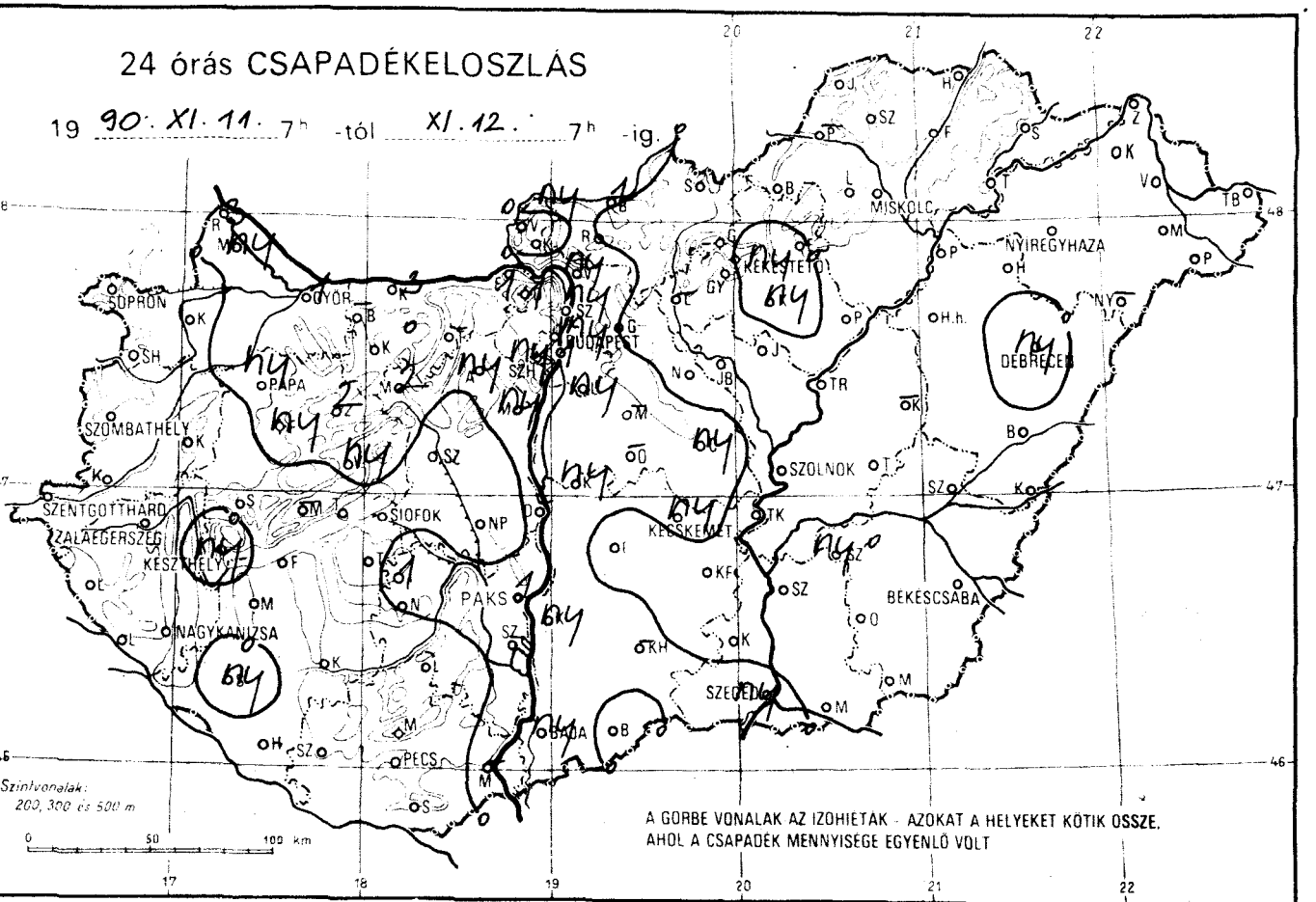

A GÖRBE VONALAK AZ IZOHIETÁK - AZOKAT A HELYEKET KÖTIK ÖSSZE, AHOL A CSAPADÉK MENNYISÉGE EGYENLŐ VOLT

NAPFÉNYTARTAM

19 90. XI. 11.

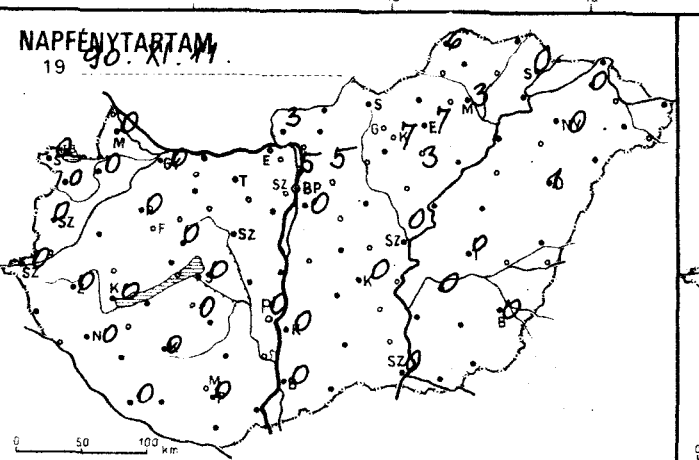

19

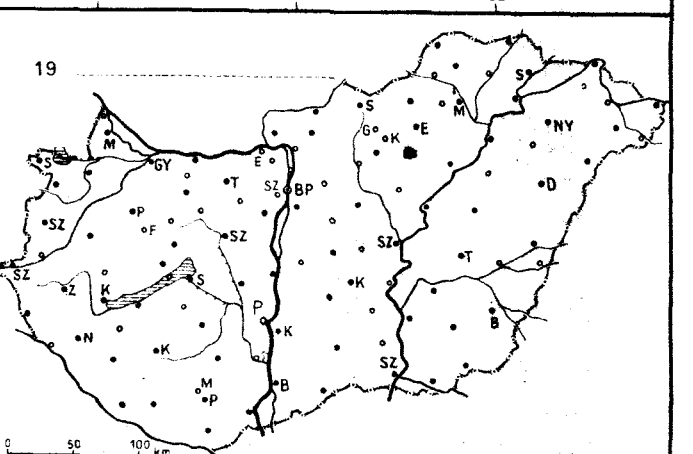

19 90.XI.12. 07 h-ig az utolsó 24 óra adatai						Előző nap napos órái
állomás	csapadék (mm)		max. hőmérséklet	min. hőmérséklet	rad. min.	
Győr	1		3	2	1	0
Kapuvár	.		2	1	-1	0
Mosonmagyaróvár	ny		2	2	1	0
Rajka	3		2	2	1	
Sopron	.		2	1	-1	0
Sopronhorpács	.		1	1	1	0
Káld	.		2	1	0	
Körmend	.		—	1	-1	
Szentgotthárd	.		0	0	0	0
Szombathely	.		1	0	0	0
Lenti	.		2	1	1	
Letenye	.		8	1	1	
Nagykanizsa	.		3	1	1	0
Zalaegerszeg	.		2	0	-2	0
Farkasgyepű	ny		5	-0	-1	
Keszthely	ny		3	2	1	0
Mencshely	—		—	—	—	—
Pápa	ny		3	-1	-1	0
Sümeg	.		3	2	1	
Tihany	.		3	0	-1	
Veszprém	ny		1	-0	-1	0
Zirc	2		3	-0	-0	
Fonyód	.		2	1	1	
Homokszt. györgy	.		3	0	0	0
Kaposvár	.		3	1	-0	0
Marcali	.		3	2	2	
Siófok	.		4	2	1	0
Somogyszob	ny		3	1	1	
Tab	.		3	1	-0	
Bábolna	—		—	—	—	
Esztergom	1		6	1	1	
Kisbér	.		6	1	-3	
Komárom	3		3	-1	-3	
Tatabánya	—		—	—	—	
Alcsútdoboz	ny		4	1	0	
Dunaújváros	—		—	—	—	
Martonvásár	ny		6	-1	-1	
Mór	2		3	0	0	
Sárbogárd	.		5	0	-3	
Székesfehérvár	.		2	-1	-1	
Iregszemcse	1		2	0	-2	0
Lengyel	.		5	-1	-2	
Paks	1		-1	-2	-2	0
Szekszárd	—		—	—	—	
Árpádtető	.		3	-2	-3	
Mohács	—		—	—	—	
Pécs	.		1	-2	-2	0
Siklós	.		1	-1	-1	
Szigetvár	.		3	1	0	
Budaörs	1		4	-1	-2	
Bp. Lőrinc	ny		0	-1	-1	0
Bp. Met. Int.	ny		4	1	—	5
Bp. Szab. hegy	ny		5	0	0	
Cegléd	ny		2	-2	-2	
Dobogókő	1		4	-1	-1	
Gödöllő	.		6	2	-5	5
Királyrét	.		6	-0	-1	
Monor	—		—	—	—	
Nagykáta	.		8	-1	-1	
Szentendre	ny		4	1	-1	

19 90.XI.12. 07 h-ig az utolsó 24 óra adatai						Előző nap napos órái
állomás	csapadék (mm)		max. hőmérséklet	min. hőmérséklet	rad. min.	
Vác	ny		2	-1	-2	
Vámosmikola	ny		5	1	0	3
Baja	ny		-1	-2	-2	0
Bácsalmás	.		2	-2	-2	
Izsák	.		-1	-2	-2	
Kalocsa	ny		7	-1	-2	0
Kecskemét	ny		-0	-2	-2	0
Kiskunfélegyháza	.		0	-3	-3	
Kiskunhalas	—		—	—	—	
Kunszentmiklós	ny		-0	-1	-1	
Tiszakécske	.		7	-2	-2	
Balassagyarmat	1		4	2	2	
Romhány	.		4	0	0	
Salgótarján	.		8	2	-2	
Eger	.		7	0	0	7
Galyatető	.		3	-2	-4	
Gyöngyös	.		8	0	0	
Kékestető	ny		-0	-3	-5	7
Kompolt	ny		5	-1	-2	3
Lőrinci	—		—	—	—	
Poroszló	.		3	-1	-3	
Jászapáti	.		3	-1	-1	
Jászberény	.		4	-1	-2	
Karcag	—		—	—	—	
Szolnok	.		2	-2	-2	0
Tiszaroff	.		3	-1	-1	
Túrkeve	.		2	-1	-1	0
Kistelek	.		1	-2	-2	
Makó	.		0	-2	-2	
Szeged	ny		-0	-2	-2	0
Szentes	.		1	-1	-2	
Borsodnádasd	.		8	-0	-3	
Füged	.		5	0	-1	
Hidasnémeti	.		7	0	-1	
Jósvafő	.		7	-1	-1	6
Lillafüred	.		7	-1	-2	
Miskolc	.		7	-0	-1	3
Putnok	—		—	—	—	
Sárospatak	.		4	-1	-2	0
Szendrőlád	.		10	2	-1	
Tokaj	.		5	-0	-1	
Kisvárda	.		4	-4	-5	0
Mátészalka	.		7	-3	-4	
Nyíregyháza	.		3	-2	-3	0
Nyírlugos	—		—	—	—	
Pátyod	.		7	-5	-6	
Tiszabecs	.		7	-3	-4	
Vásárosnamény	.		6	-3	-3	
Záhony	.		4	-2	-3	
Berettyóújfalu	.		3	-2	-2	
Debrecen	ny		2	-3	-4	1
Hajdúdorog	.		2	-2	-4	
Hortobágy	.		3	0	-1	
Körösszakál	.		4	-2	-2	
Polgár	.		6	-0	-0	
Békéscsaba	.		1	-1	-1	0
Mezőhegyes	.		0	-3	-4	—
Orosháza	.		0	-1	-2	
Szarvas	ny		1	-1	-1	0
Szeghalom	—		—	—	—	

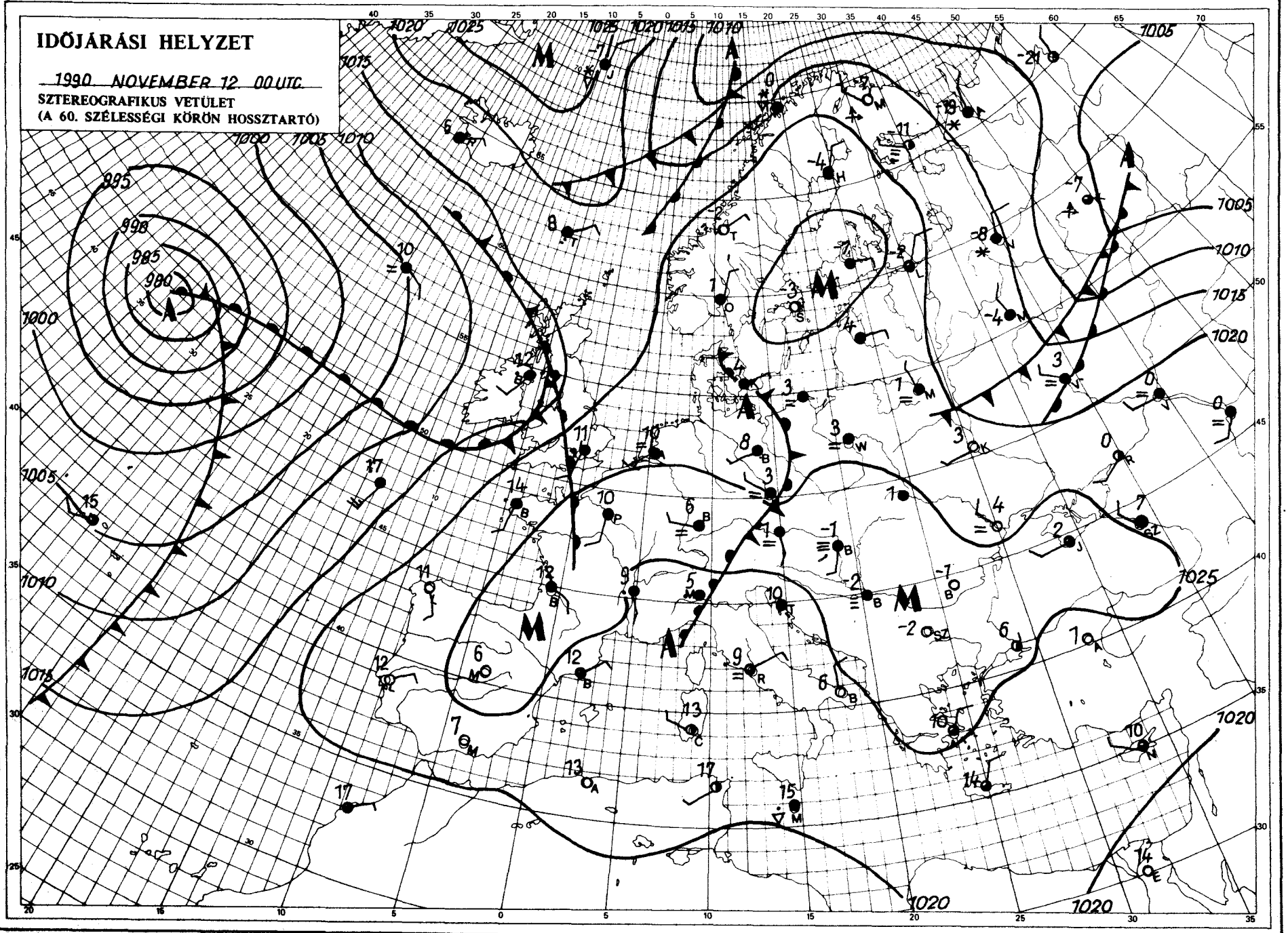

KIADJA: ORSZÁGOS METEOROLÓGIAI SZOLGÁLAT
Kiadásért felel: Barát József, az Országos Meteorológiai Szolgálat elnöke – Készült: az Országos Meteorológiai Szolgálat Nyomdájában, Budapest – Felelős vezető: Máthé Gyuláné – Munkaszám: 90. 587. – Szerkesztésért felel: Kapovits Albert, a Központi Előrejelző Intézet igazgatója

Készíti: a KEI Rövidtávú Előrejelző Osztálya – Szakmai felelős: Németh Lajos osztályvezető – Megjelenik naponként
Megrendelhető: 1024 Budapest, II., Kitaibel Pál utca 1. – Pénzügyi Osztály – Telefon: 353-500
Jelmagyarázat a havi mellékletben

IDŐJÁRÁSI NAPIJELENTÉS

ЕЖЕДНЕВНЫЙ МЕТЕОРОЛОГИЧЕСКИЙ БЮЛЛЕТЕНЬ • DAILY WEATHER REPORT
BULLETIN QUOTIDIEN DE TEMPS • TÄGLICHER WETTERBERICHT

103. évfolyam 317. szám + Budapest + 1990. november 13. kedd

Az időjárási helyzet és a várható időjárás:

A Földközi-tenger keleti medencéjében, valamint Északnyugat- és Észak-Európában időjárási frontok teszik változékonnyá, gyakran csapadékossá, szelessé az időjárást. A szárazföld más területein tartja magát a lassú légmozgású zóna, az anticiklon, ezért továbbra is borongós, erősen párás az idő. Változás egyelőre a Kárpát-medence időjárásában sem várható.

Hétfőn hazánkban borult, erősen párás, a délelőtti és esti órákban ködös idő volt. A nappali órákban még csak néhány helyen, a keddre virradó éjszaka már többfelé volt szitálás, eső. A Nyírségben rövid időre havas eső is előfordult. A ma reggel 7 óráig lehullott csapadék mennyisége általában csapadéknyom és 3 mm között volt, északkeleten azonban 3, 7 mm-t is mértek. A hőmérséklet csúcsértéke hétfőn a Tiszántúlon 1, 4, másutt az országban 2, 8 fok között alakult. Kedd hajnalra a Tiszántúlon -1, +3, máshol 2, 6 fokig hűlt le a levegő. Kedden délelőtt borult, erősen párás, néhol – főként északkeleten – még ködös idő volt. Gyenge eső elszórtan fordult elő. A hőmérséklet 11 órára 2, 9 fokra emelkedett.

Ma 12 órakor Budapesten a hőmérséklet 5 fok, a tengerszintre átszámított légnyomás 1028 hPa, gyengén emelkedik.

Várható időjárás szerda estig:

Folytatódik a borongós, erősen párás, sőt ködös idő. Elszórtan várható gyönge eső, szitálás. A változó irányú szél mérsékelt marad.
A legalacsonyabb éjszakai hőmérséklet 0 és +5, a legmagasabb nappali hőmérséklet szerdán 3 és 8 fok között várható.

Bártfai Erzsébet s. k.

A hőmérséklet napi középértéke és eltérése a sokévi átlagtól (Budapest belterületén):

1990. november 12.	2,8°C	-3,8°C

1871 óta ezen a napon Budapesten előfordult

legmagasabb hőmérséklet:	21,0°C (1951)
legalacsonyabb hőmérséklet:	-10,1°C (1897)

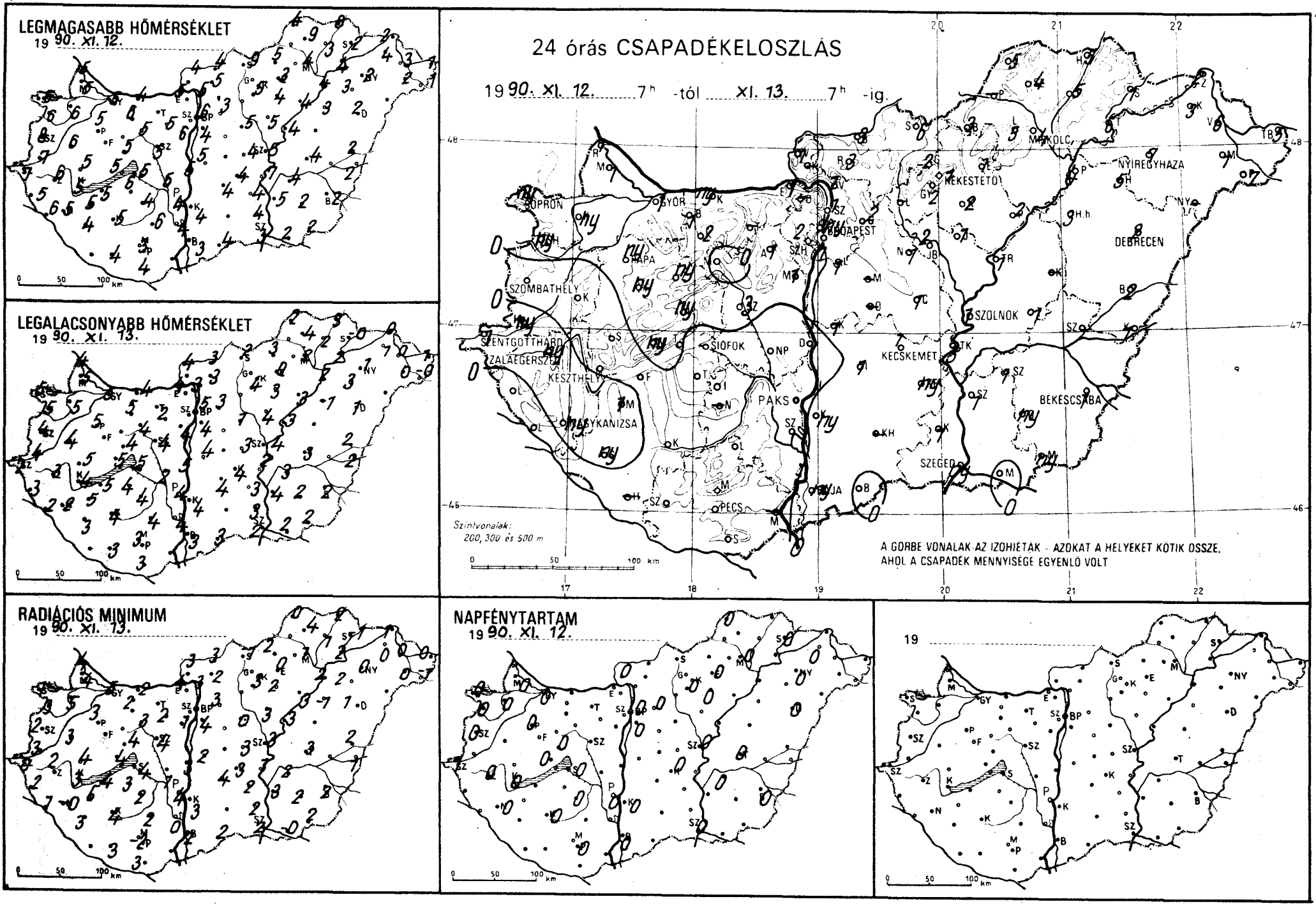
LEGMAGASABB HŐMÉRSÉKLET
19 90. XI. 12.
LEGALACSONYABB HŐMÉRSÉKLET
19 90. XI. 13.
RADIÁCIÓS MINIMUM
19 90. XI. 13.
24 órás CSAPADÉKELOSZLÁS
19 90. XI. 12. 7h -tól XI. 13. 7h -ig.
SOPRON
GYŐR
BUDAPEST
NYÍREGYHÁZA
DEBRECEN
MISKOLC
SZOMBATHELY
SZOLNOK
SZENTGOTTHÁRD
ZALAEGERSZEG
KESZTHELY
SIÓFOK
KECSKEMÉT
PAKS
BÉKÉSCSABA
NAGYKANIZSA
SZEGED
PÉCS
Szintvonalak:
200, 300 és 500 m
A GÖRBE VONALAK AZ IZOHIÉTÁK - AZOKAT A HELYEKET KÖTIK ÖSSZE,
AHOL A CSAPADÉK MENNYISÉGE EGYENLŐ VOLT
NAPFÉNYTARTAM
19 90. XI. 12.
19

19 90.XI.13 07 h-ig az utolsó 24 óra adatai						Előző nap napos órái
állomás	csapadék (mm)		max. hőmérséklet	min. hőmérséklet	rad. min.	
Győr	1	=	5	5	5	0
Kapuvár	ny	∀ =	6	5	5	0
Mosonmagyaróvár	1		5	5	4	0
Rajka	1	, =	5	4	4	
Sopron	ny	≡	6	5	1	0
Sopronhorpács	ny	⊃	6	5	3	0
Káld	.	=	6	4	3	
Körmend	ny		7	4	3	
Szentgotthárd	1	≡	7	2	0	1
Szombathely	.	≡	8	4	2	0
Lenti	.	=	5	3	2	
Letenye	.	⊃	6	2	1	
Nagykanizsa	ny	=	5	2	-0	0
Zalaegerszeg	ny	=	6	3	2	0
Farkasgyepű	ny		4	1	-0	
Keszthely	.	=	5	4	3	0
Mencshely	ny	=	4	4	2	0
Pápa	ny	≡,	5	5	3	0
Sümeg	.	=	5	5	4	
Tihany	.	≡	5	5	4	
Veszprém	ny	, ≡	5	4	4	0
Zirc	ny	≡	5	5	5	
Fonyód	.		5	5	4	
Homokszt. györgy	—		—	—	—	—
Kaposvár	.	=	5	4	4	0
Marcali	1	, ⊃	5	5	5	
Siófok	.	⊃	5	5	4	0
Somogyszob	ny		4	3	3	
Tab	.	=	5	4	3	
Bábolna	1	≡	8	2	1	
Esztergom	1	,	5	4	4	
Kisbér	2		6	5	2	
Komárom	ny		4	4	2	
Tatabánya	—		—	—	—	
Alcsútdoboz	1	≡	5	2	2	
Dunaújváros	.		5	5	3	
Martonvásár	1	, ≡	6	4	1	
Mór	.	=	5	4	3	
Sárbogárd	.	=	5	2	1	
Székesfehérvár	3	=	5	4	4	
Iregszemcse	.	=	4	4	2	0
Lengyel	.		6	4	2	
Paks	.	=	4	4	4	0
Szekszárd	.	=	4	4	0	
Árpádtető	.	=	2	2	2	
Mohács	—		—	—	—	
Pécs	.	≡	3	3	-2	0
Siklós	.	=	4	3	3	
Szigetvár	.	=	4	3	3	
Budaörs	1	≡	6	4	2	
Bp. Lőrinc	1	≡	4	4	4	0
Bp. Met. Int.	ny	=	6	5	—	0
Bp. Szab. hegy	2	≡	6	3	1	
Cegléd	1	=	4	3	3	
Dobogókő	—		—	—	—	
Gödöllő	2	≡	3	3	3	0
Királyrét	—		—	—	—	
Monor	—		—	—	—	
Nagykáta	1	≡	5	1	0	
Szentendre	1	≡	5	4	4	

19 90.XI.13 07 h-ig az utolsó 24 óra adatai						Előző nap napos órái
állomás	csapadék (mm)		max. hőmérséklet	min. hőmérséklet	rad. min.	
Vác	1	=	5	3	3	
Vámosmikola	1	=	4	4	3	0
Baja	ny	, ≡	3	3	2	0
Bácsalmás	.	=	4	3	2	
Izsák	1	=	4	4	4	
Kalocsa	ny	, =	4	4	3	0
Kecskemét	1	≡	4	4	3	0
Kiskunfélegyháza	ny	,	4	3	2	
Kiskunhalas	—		—	—	—	
Kunszentmiklós	1	=	5	4	2	
Tiszakécske	3	=	7	2	1	
Balassagyarmat	3	=	4	3	3	
Romhány	3		5	3	2	
Salgótarján	6	=	9	2	-1	
Eger	1	=	3	0	0	0
Galyatető	2		3	1	1	
Gyöngyös	2		5	4	3	
Kékestető	1	≡	2	1	1	0
Kompolt	2	⊃	4	3	2	0
Lőrinci	—		—	—	—	
Poroszló	2	=	4	3	3	
Jászapáti	1	=	5	4	3	
Jászberény	2	=	5	3	3	
Karcag	—		—	—	—	
Szolnok	1	≡	5	4	3	0
Tiszaroff	1	=	4	3	3	
Túrkeve	1	≡	4	3	3	0
Kistelek	1	∀ ≡	4	3	2	
Makó	.	≡	2	2	-0	
Szeged	ny	,	3	2	2	0
Szentes	1	≡	5	4	3	
Borsodnádasd	3	=	5	3	2	
Fügöd	5	=	3	2	1	
Hidasnémeti	5	≡	8	3	2	
Jósvafő	5	∀ ≡	4	2	0	0
Lillafüred	5	≡	8	2	1	
Miskolc	4	≡	4	2	1	0
Putnok	—		—	—	—	
Sárospatak	1	≡	2	-0	-1	0
Szendrőlád	4	⊃	9	4	4	
Tokaj	6	≡	4	2	2	
Kisvárda	3	✳ =	4	1	0	0
Mátészalka	1	✳ ≡	2	0	0	
Nyíregyháza	7	✳ =	2	1	0	0
Nyírlugos	—		—	—	—	
Pátyod	7	✳ •	1	-0	-1	
Tiszabecs	5	✳ • ≡	1	1	0	
Vásárosnamény	6	✳ • ≡	3	0	0	
Záhony	2	✳ =	2	0	-1	
Berettyóújfalu	2	=	2	2	2	
Debrecen	2	≡	2	1	1	0
Hajdúdorog	5	≡	3	3	2	
Hortobágy	3	≡	3	-1	-1	
Körösszakál	1		2	2	1	
Polgár	4	≡	4	2	2	
Békéscsaba	1	=	2	2	2	0
Mezőhegyes	ny	,	2	2	2	—
Orosháza	ny	, ≡	2	2	2	
Szarvas	1	≡	4	3	2	0
Szeghalom	—		—	—	—	

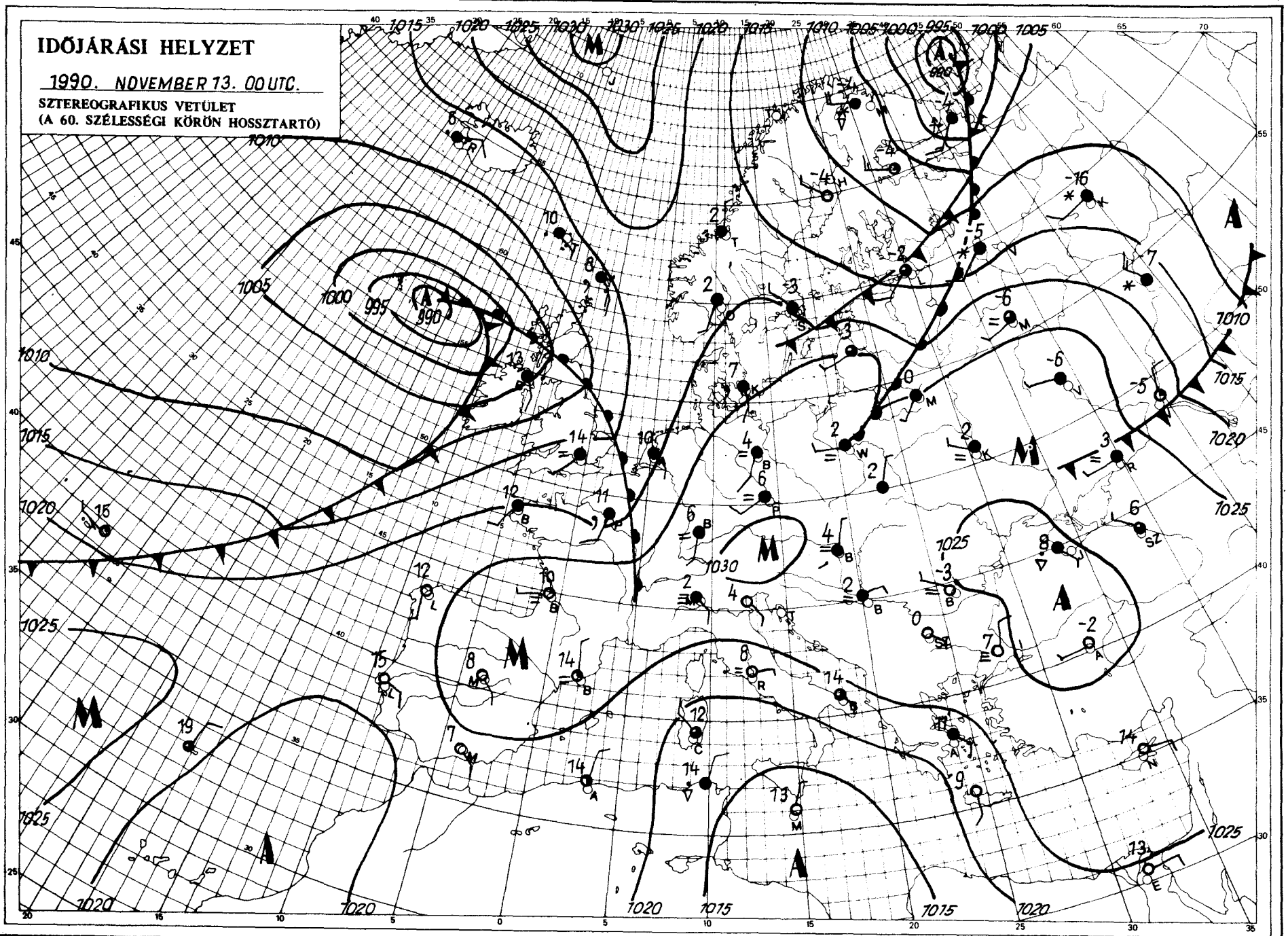

KIADJA: ORSZÁGOS METEOROLÓGIAI SZOLGÁLAT
Kiadásért felel: Barát József, az Országos Meteorológiai Szolgálat elnöke – Készült: az Országos Meteorológiai Szolgálat Nyomdájában, Budapest – Felelős vezető: Máthé Gyuláné – Munkaszám: 90. 568. – Szerkesztéséért felel: Kapovits Albert, a Központi Előrejelző Intézet igazgatója

Készíti: a KEI Rövidtávú Előrejelző Osztálya – Szakmai felelős: Németh Lajos osztályvezető – Megjelenik naponként
Megrendelhető: 1024 Budapest, II., Kitaibel Pál utca 1. – Pénzügyi Osztály – Telefon: 353-500
Jelmagyarázat a havi melléklethen

IDŐJÁRÁSI NAPIJELENTÉS

ЕЖЕДНЕВНЫЙ МЕТЕОРОЛОГИЧЕСКИЙ БЮЛЛЕТЕНЬ • DAILY WEATHER REPORT
BULLETIN QUOTIDIEN DE TEMPS • TÄGLICHER WETTERBERICHT

103. évfolyam 318. szám + Budapest + 1990. november 14. szerda

Az időjárási helyzet és a várható időjárás:

Jelentős átalakulás előtt áll Közép-Európa időjárása. Az északnyugat-európai hatalmas légörvény kelet, délkelet felé terjeszkedik, légköri frontjainak pályája csütörtökön már Közép-Európán át vezet. A viszonylag nagy sebességű frontok szinte kisöprik a Kárpát-medencében leülepedett párás, nyírkos, ködös levegőt. Ezzel együtt kontinensünk egyre nagyobb részén fordul változékonyabbra, enyhébbre az idő, a kivétel Észak-, Északkelet-Európa, ahol továbbra is igazi tél van.

Magyarországon kedden folytatódott a borongós, párás, sokfelé tartósan ködös idő. Ködszitálás, szemerkélő eső többfelé előfordult, a legtöbb mért csapadékösszeg 3 mm volt. A csúcshőmérséklet a Dunántúlon 6, 11 fok, keleten 2, 7 fok között alakult. Szerda kora reggelre 0, +7 fok közé csökkent a hőmérséklet, ekkor az ország nagy részét köd borította, több helyről jelentettek ködszitálást. Délelőtt folytatódott a nagyrészt borult, párás, ködös idő. Néhol rövid időszakokra már előbukkant a Nap. A hőmérséklet 11 órakor 3, 8 fok között volt.

Ma 12 órakor Budapesten a hőmérséklet 4 fok, a tengerszintre átszámított légnyomás 1025 hPa, gyengén süllyed.

Várható időjárás csütörtök estig:

Szerdán az ország nagyobb részén még folytatódik a borongós, ködös idő, ködszitálással, szemerkélő esővel. Csütörtökre az egyre élénkebb, erősebb déli, délnyugati szél országszerte megszünteti a ködöt, felszakadozik a felhőzet, a Dunántúlon hosszabb időszakokra is kisüt a Nap, gyenge eső többfelé várható.
Enyhül, melegszik az idő.
A legalacsonyabb éjszakai hőmérséklet általában 2, 7 fok között, keleten néhol még 0 fok közelében, a legmagasabb nappali hőmérséklet csütörtökön 9, 14 fok között alakul.

Török Dénes s. k.

A hőmérséklet napi középértéke és eltérése a sokévi átlagtól (Budapest belterületén):

1990. november 13.	5,5°C	-1,0°C

1871 óta ezen a napon Budapesten előfordult

legmagasabb hőmérséklet:	17,7°C (1969)
legalacsonyabb hőmérséklet:	-10,5°C (1876)

LEGMAGASABB HŐMÉRSÉKLET

1990. XI. 13.

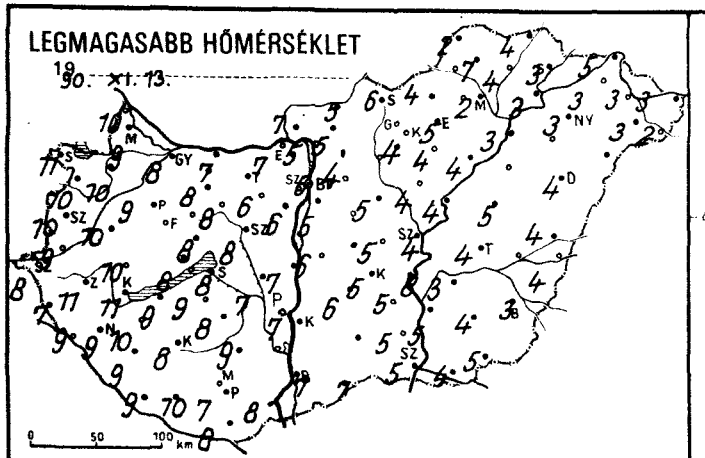

LEGALACSONYABB HŐMÉRSÉKLET

1990. XI. 14.

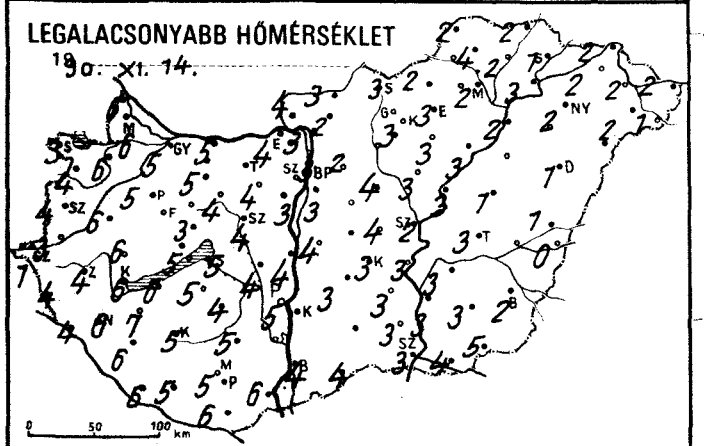

RADIÁCIÓS MINIMUM

1990. XI. 14.

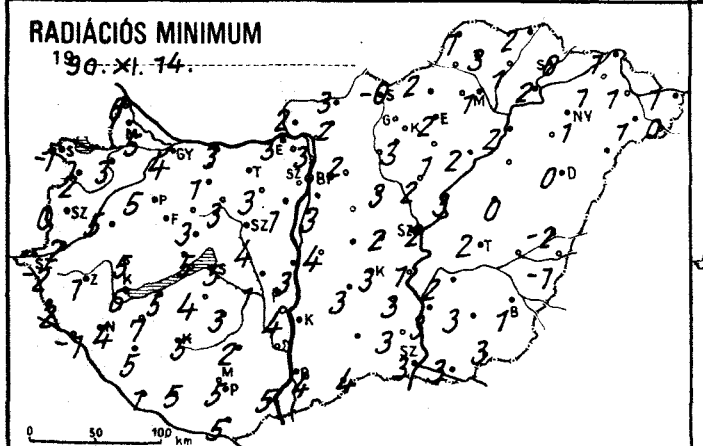

24 órás CSAPADÉKELOSZLÁS

1990. XI. 13. 7h -tól XI. 14. 7h -ig.

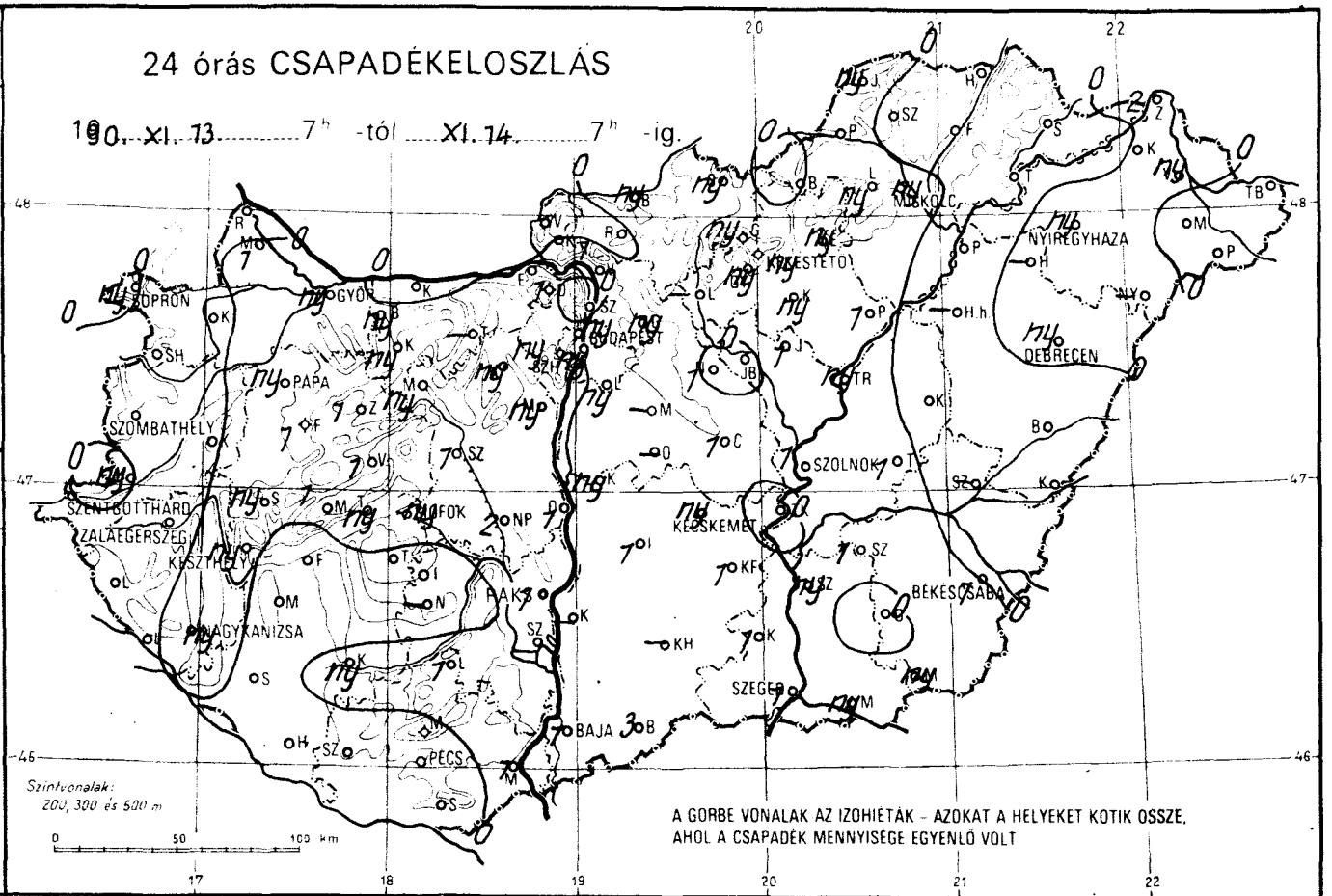

NAPFÉNYTARTAM

1990. XI. 13.

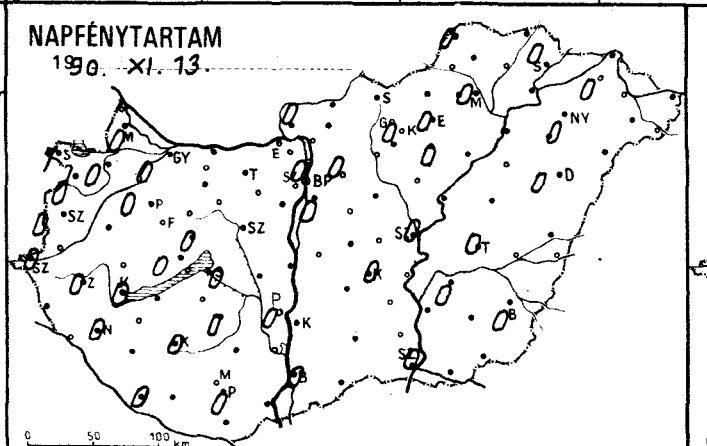

19

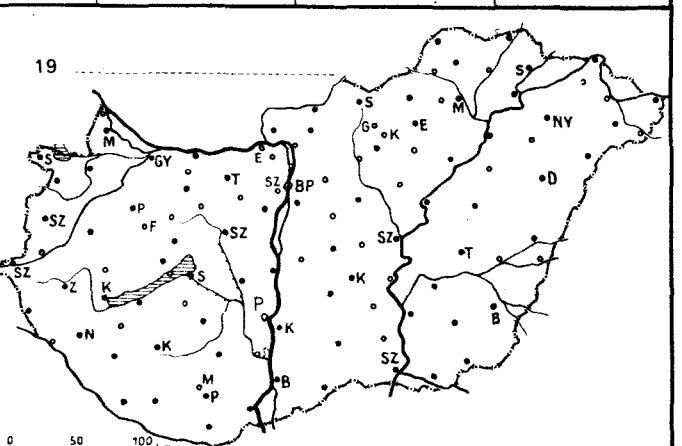

1990.XI.14. 07 h-ig az utolsó 24 óra adatai						Előző nap napos órái
állomás	csapadék (mm)		max. hőmérséklet	min. hőmérséklet	rad. min.	
Győr	ny	≡	8	5	4	0
Kapuvár	.	⌓	10	6	3	0
Mosonmagyaróvár	1	≡	9	6	5	0
Rajka	.	≡	10	6	6	
Sopron	ny	⌓	11	3	-1	1
Sopronhorpács	.	≡	10	4	2	0
Káld	.	≡	10	6	5	
Körmend	ny	≡	9	3	2	
Szentgotthárd	.	≡	8	1	-2	0
Szombathely	.	≡	10	4	0	0
Lenti	.	≡	7	4	2	
Letenye	.	⌓	9	4	-1	
Nagykanizsa	ny	≡	9	6	4	0
Zalaegerszeg	.	≡	11	4	1	0
Farkasgyepű	1		5	2	0	
Keszthely	ny	, ≡	11	6	6	0
Mencshely	1	≡	8	4	3	0
Pápa	ny	≡	9	5	5	0
Sümeg	ny	, ≡	10	6	5	
Tihany	ny	, ≡	8	5	5	
Veszprém	1	≡	8	3	3	0
Zirc	1	, ≡	7	3	3	
Fonyód	.	≡	9	6	5	
Homokszt. györgy	.	≡	9	6	1	0
Kaposvár	ny	, ≡	8	5	5	0
Marcali	.	⌓	10	7	7	
Siófok	ny	, ≡	8	5	5	0
Somogyszob	.	≡	9	6	5	
Tab	.	≡	9	5	4	
Bábolna	ny	≡	8	4	3	
Esztergom	.	⌓	7	4	3	
Kisbér	ny	, ⌓	8	5	1	
Komárom	.	≡	7	5	3	
Tatabánya	—		—	—	—	
Alcsútdoboz	ny	≡	6	4	3	
Dunaújváros	1	≡	7	4	3	
Martonvásár	ny	, ≡	6	3	1	
Mór	ny	≡	8	4	3	
Sárbogárd	2	≡	7	4	1	
Székesfehérvár	1	, ≡	8	4	4	
Iregszemcse	.	≡	8	4	3	0
Lengyel	1	, ≡	9	5	2	
Paks	1	≡	7	5	4	0
Szekszárd	—		—	—	—	
Árpádtető	.	≡	6	4	4	
Mohács	1	≡	8	6	5	
Pécs	.	≡	7	5	5	0
Siklós	.	≡	8	6	5	
Szigetvár	.	≡	10	5	5	
Budaörs	ny	≡	7	3	2	
Bp. Lőrinc	ny	, ≡	5	3	3	0
Bp. Met. Int.	ny	,	6	3	—	0
Bp. Szab. hegy	ny	≡,	4	1	1	
Cegléd	1	, ≡	5	4	2	
Dobogókő	1	, ≡	5	-1	-1	
Gödöllő	ny	, ≡	4	2	2	0
Királyrét	.	⌓	4	3	2	
Monor	—		—	—	—	
Nagykáta	1	≡	5	4	3	
Szentendre	.	≡	6	4	3	

1990.XI.14. 07 h-ig az utolsó 24 óra adatai						Előző nap napos órái
állomás	csapadék (mm)		max. hőmérséklet	min. hőmérséklet	rad. min.	
Vác	1	≡	5	3	3	
Vámosmikola	.	≡	7	4	2	0
Baja	1	≡	7	4	4	0
Bácsalmás	3	≡	7	4	4	
Izsák	1	≡	6	3	3	
Kalocsa	—		—	—	—	—
Kecskemét	ny	≡	5	3	3	0
Kiskunfélegyháza	1	,	5	3	3	
Kiskunhalas	—		—	—	—	
Kunszentmiklós	ny	≡,	6	4	4	
Tiszakécske	.	≡	8	3	1	
Balassagyarmat	ny	≡	5	3	3	
Romhány	.	≡	5	2	2	
Salgótarján	ny	≡	6	3	-0	
Eger	ny	≡	5	3	2	0
Galyatető	ny	≡	2	-0	-1	
Gyöngyös	ny		4	3	3	
Kékestető	ny	✳ ≡	2	-0	-1	0
Kompolt	ny	⌓	4	3	1	0
Lőrinci	—		—	—	—	
Poroszló	1	⌓	4	3	2	
Jászapáti	1	⌓	4	3	2	
Jászberény	.	⌓	4	3	3	
Karcag	.	≡	5	1	0	
Szolnok	1	≡	4	2	2	0
Tiszaroff	ny	≡	4	3	3	
Túrkeve	1	≡	4	3	2	0
Kistelek	1	, ≡	5	3	3	
Makó	ny	, ≡	4	4	3	
Szeged	1	, ≡	5	3	3	0
Szentes	ny	≡	5	3	3	
Borsodnádasd	.	⌓	4	2	2	
Függöd	.	≡	4	2	1	
Hidasnémeti	.	≡	4	2	2	
Jósvafő	ny	≡	2	2	1	0
Lillafüred	ny	≡,	3	2	1	
Miskolc	ny	≡	2	2	1	0
Putnok	—		—	—	—	
Sárospatak	.	≡	3	1	0	0
Szendrőlád	.	≡	7	4	3	
Tokaj	.	≡	3	3	2	
Kisvárda	.	≡	3	2	1	0
Mátészalka	.	≡	3	2	.1	
Nyíregyháza	ny	≡	3	2	1	0
Nyírlugos	—		—	—	—	
Pátyod	.	≡	2	1	0	
Tiszabecs	.	≡	3	2	1	
Vásárosnamény	ny	≡	3	2	1	
Záhony	2	≡	5	2	1	
Berettyóújfalu	.	≡	4	1	-2	
Debrecen	ny	≡	4	1	0	0
Hajdúdorog	—		—	—	—	
Hortobágy	—		—	—	—	
Körösszakál	.	≡	4	0	-1	
Polgár	.	≡	3	2	2	
Békéscsaba	1	⌓	3	2	1	0
Mezőhegyes	ny	≡	5	5	3	—
Orosháza	.	≡	4	3	3	
Szarvas	1	≡	3	3	2	0
Szeghalom	—		—	—	—	

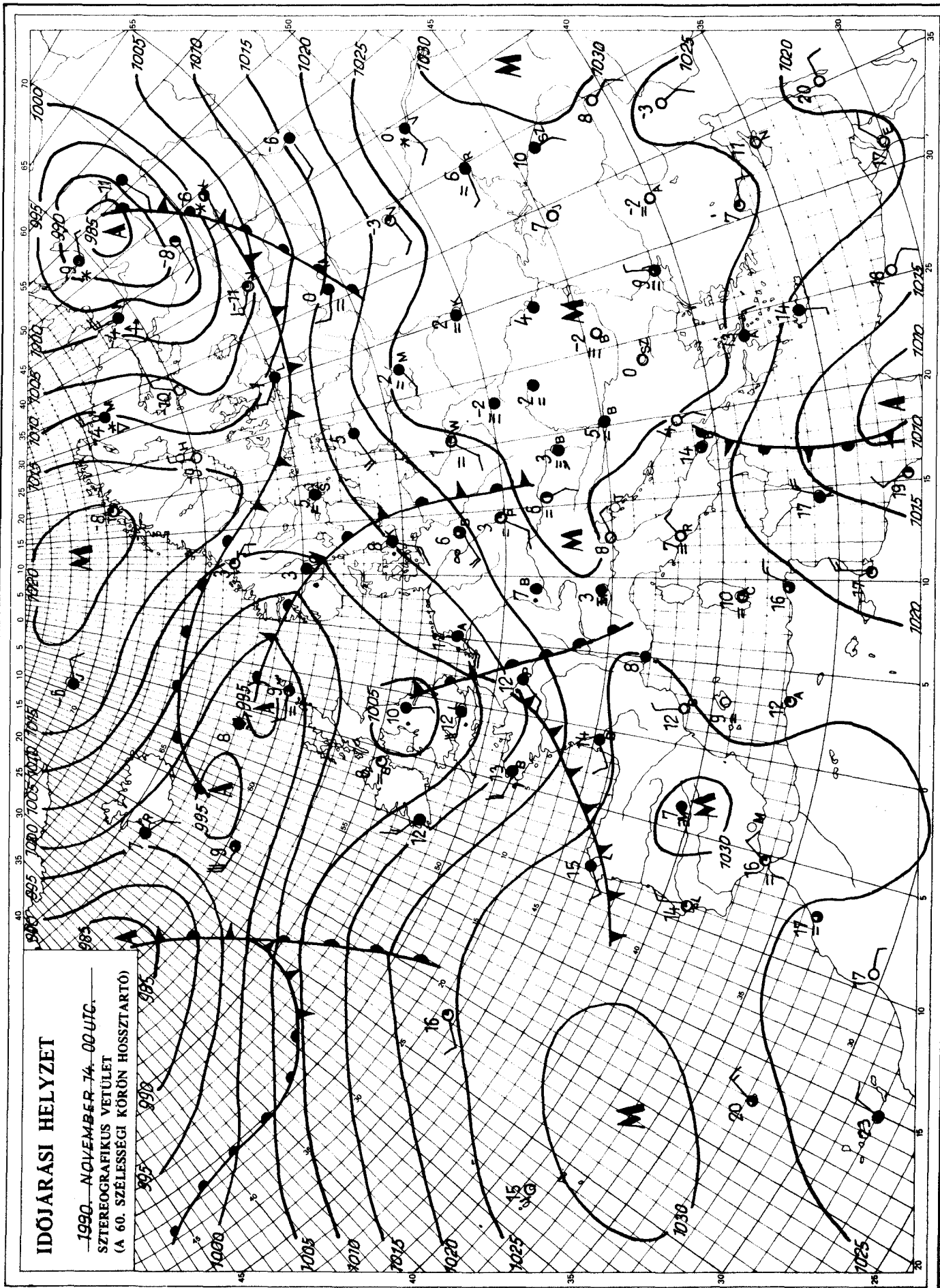

KIADJA: ORSZÁGOS METEOROLÓGIAI SZOLGÁLAT
Kiadásért felel: Barát József, az Országos Meteorológiai Szolgálat elnöke — Készült: az Országos Meteorológiai Szolgálat Nyomdájában, Budapest — Felelős vezető: Máthé Gyuláné — Munkaszám: 90.569 — Szerkesztésért felel: Kapovits Albert, a Központi Előrejelző Intézet igazgatója

Készíti: a KEI Rövidtávú Előrejelző Osztálya — Szakmai felelős: Németh Lajos osztályvezető — Megjelenik naponként
Megrendelhető: 1024 Budapest, II., Kitaibel Pál utca 1. — Pénzügyi Osztály — Telefon: 353-500
Jelmagyarázat a havi mellékletben

IDŐJÁRÁSI NAPIJELENTÉS

ЕЖЕДНЕВНЫЙ МЕТЕОРОЛОГИЧЕСКИЙ БЮЛЛЕТЕНЬ • DAILY WEATHER REPORT
BULLETIN QUOTIDIEN DE TEMPS • TÄGLICHER WETTERBERICHT

103. évfolyam 319. szám + Budapest + 1990. november 15. csütörtök

Az időjárási helyzet és a várható időjárás:

Lassanként Délkelet-Európa fölé húzódik vissza az az anticiklon, amely napokon keresztül ködös, borult időjárást okozott Közép-Európában. Helyette mindinkább ciklonok kezdik a térség időjárását alakítani. A tartós köd azonban egylőre még nem szűnt, illetve szűnik meg, erre majd csak egy erős hidegfront átvonulása után kerülhet sor — várhatóan a következő 36 óra után.

Magyarország legnagyobb részén szerdán borult, ködös volt az idő, csupán északnyugaton sütött ki 2, 6 órára a Nap. A legmagasabb hőmérséklet 3, 8 fok között, az említett napos területeken 8, 10 fok között volt. Több helyről jelentettek szitálást, szemerkélő esőt. A csapadék mennyisége csupán Dobogókőn érte el a 2 mm-t. Csütörtök hajnalra általában 0, 5 fokig, északkeleten -1, -2 fokig hűlt le a levegő. Délelőtt borult volt az ég, egy-két helyen szemerkélt az eső. 11 órára 2, 7 fokig emelkedett a hőmérséklet.

Ma 12 órakor Budapesten a hőmérséklet 5 fok, a tengerszintre átszámított légnyomás 1020 hPa, alig változik.

Várható időjárás péntek estig:

Túlnyomóan borult, erősen párás, sokfelé tartósan ködös idő várható, helyenként ködszitálással, kisebb esővel.
A változó irányú szél gyenge, vagy mérsékelt lesz.
A legalacsonyabb éjszakai hőmérséklet: 0, 5,
a legmagasabb nappali hőmérséklet pénteken: 4, 9 fok között várható, a ködös helyeken kevéssel 4 fok alatt.

H. Bóna Márta s. k.

Távolabbi kilátások szombattól — keddig:

Változékonyabbra fordul az idő. Gyakran lesz erősen felhős az égbolt, eső, zápor többször kialakulhat. Élénk lesz a légmozgás, időnként erős széllökések is várhatók.
A legalacsonyabb hajnali hőmérséklet eleinte +2, +7, az időszak végén -1, +4 fok között, a legmagasabb nappali hőmérséklet eleinte +7, 12 majd +4, +9 fok között alakul.
Jelentős mennyiségű (legalább napi 5 mm) csapadék az ország területének 45 százalékán várható.

Középtávú Előrejelző Csoport

A hőmérséklet napi középértéke és eltérése a sokévi átlagtól (Budapest belterületén):

1990. november 14.	3,9°C	-2,4°C

1871 óta ezen a napon Budapesten előfordult

legmagasabb hőmérséklet:	19,6°C (1969)
legalacsonyabb hőmérséklet:	-8,0°C (1888)

LEGMAGASABB HŐMÉRSÉKLET

19 90. XI. 14.

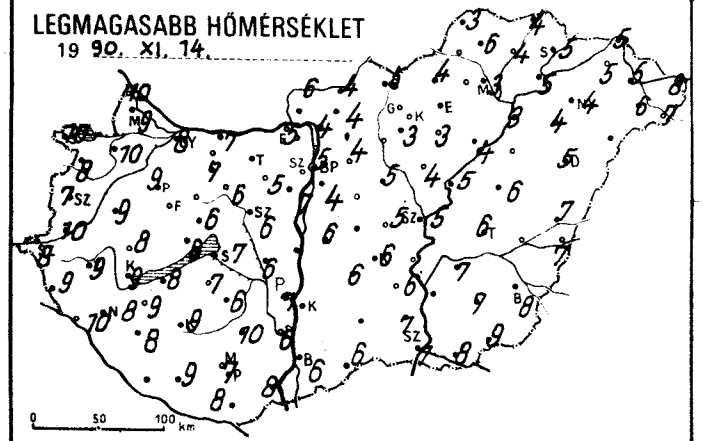

LEGALACSONYABB HŐMÉRSÉKLET

19 90. XI. 15.

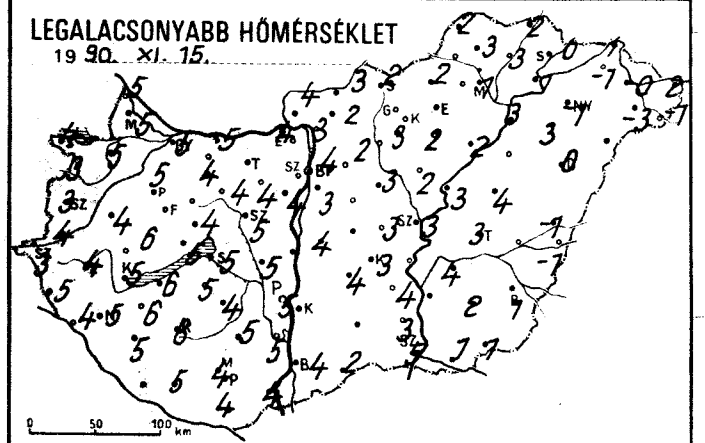

24 órás CSAPADÉKELOSZLÁS

19 90. XI. 14. 7h -tól XI. 15. 7h -ig.

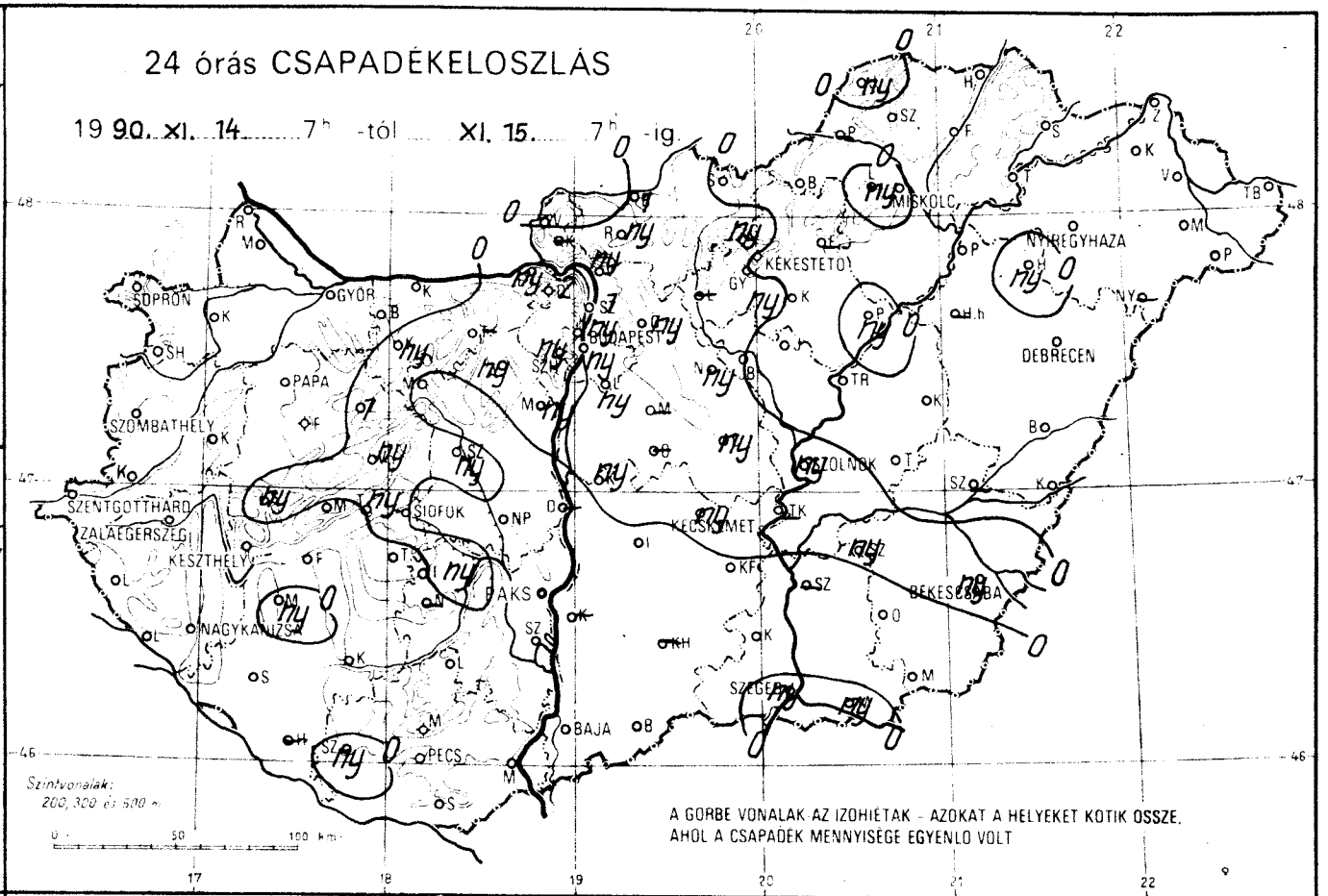

RADIÁCIÓS MINIMUM

19 90. XI. 15.

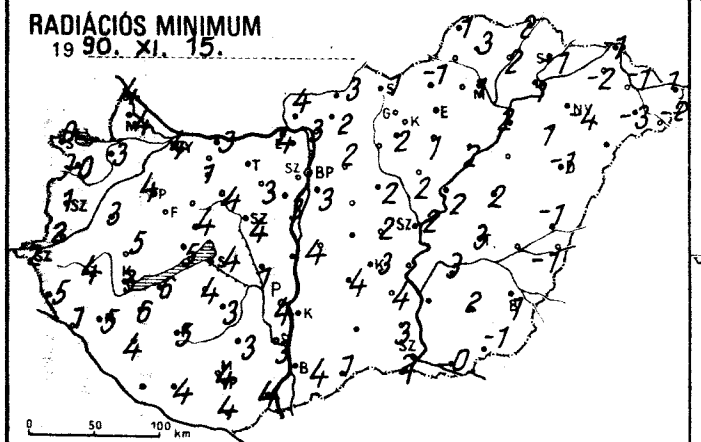

NAPFÉNYTARTAM

19 90. XI. 14.

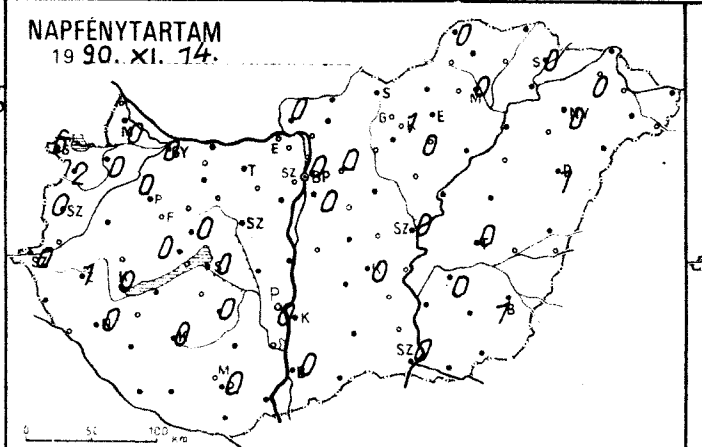

19

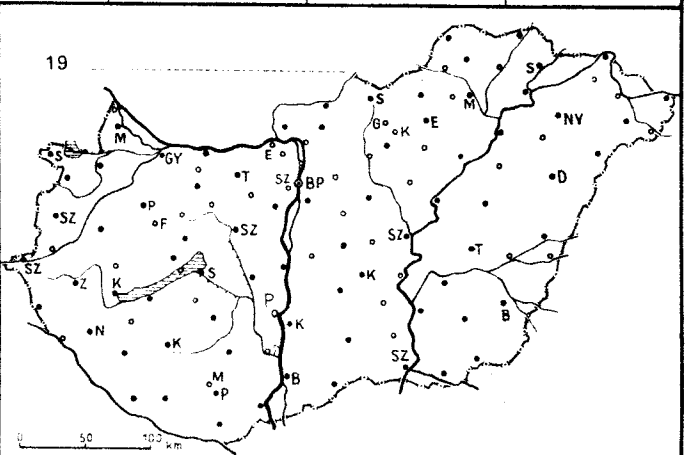

1990.XI.15.07 h-ig az utolsó 24 óra adatai						Előző nap napos órái
állomás	csapadék (mm)		max. hőmérséklet	min. hőmérséklet	rad. min.	
Győr	.	=	8	5	4	0
Kapuvár	.	⌐	10	5	3	0
Mosonmagyaróvár	.	=	9	5	4	0
Rajka	.	=	10	5	4	
Sopron	.	⌐	10	4	0	6
Sopronhorpács	.	≡	8	3	-0	2
Káld	.	=	9	4	3	
Körmend	.		10	4	2	
Szentgotthárd	.	≡	8	3	2	0
Szombathely	.	≡	7	3	1	0
Lenti	.	=	9	5	5	
Letenye	.	⌐	10	4	1	
Nagykanizsa	.	=	8	5	5	0
Zalaegerszeg	.	=	9	4	4	1
Farkasgyepű	.	≡	8	3	2	
Keszthely	.	≡	9	5	3	0
Mencshely	.	≡	6	4	4	0
Pápa	.	⌐	9	5	4	0
Sümeg	ny	≡,	8	6	5	
Tihany	ny	, ≡	8	5	5	
Veszprém	ny	≡,	6	4	4	0
Zirc	1	, ≡	5	3	3	
Fonyód	.	≡	8	6	6	
Homokszt. györgy	—		—	—	—	—
Kaposvár	.	=	9	6	5	0
Marcali	ny	, ⌐	9	6	6	
Siófok	.	≡	7	5	4	
Somogyszob	.	⌐	8	5	4	
Tab	.	≡	7	5	4	
Bábolna	.	=	6	4	3	
Esztergom	ny	≡,	5	4	4	
Kisbér	ny	≡, ⌐	7	4	1	
Komárom	.	=	7	5	3	
Tatabánya	—		—	—	—	
Alcsútdoboz	ny	≡,	5	4	3	
Dunaújváros	—		—	—	—	
Martonvásár	ny	≡,	7	4	3	
Mór	.	=	6	4	4	
Sárbogárd	.	=	6	5	1	
Székesfehérvár	ny	≡,	6	5	4	
Iregszemcse	ny	≡,	6	4	3	0
Lengyel	.	≡	10	5	3	
Paks	.	≡	7	5	4	0
Szekszárd	.	=	6	5	3	
Árpádtető	.	≡	5	3	3	
Mohács	.	≡	8	4	4	
Pécs	.	=	7	4	4	0
Siklós	.	=	8	4	4	
Szigetvár	ny	, =	9	5	4	
Budaörs	ny	, ≡	6	3	2	
Bp. Lőrinc	ny	, ≡	4	3	3	0
Bp. Met. Int.	ny	, =	5	4	—	0
Bp. Szab. hegy	ny	,	4	1	0	
Cegléd	ny	≡,	5	3	2	
Dobogókő	2	, ≡	2	-0	-1	
Gödöllő	ny	, =	4	2	2	0
Királyrét	—		—	—	—	
Monor	—		—	—	—	
Nagykáta	ny	≡,	5	3	2	
Szentendre	1	≡,	5	4	3	

1990.XI.15.07 h-ig az utolsó 24 óra adatai						Előző nap napos órái
állomás	csapadék (mm)		max. hőmérséklet	min. hőmérséklet	rad. min.	
Vác	ny	, ≡	4	3	3	
Vámosmikola	.	=	6	4	4	0
Baja	.	≡	6	4	4	0
Bácsalmás	.	≡	6	2	1	
Izsák	.		6	4	4	
Kalocsa	—		—	—	—	—
Kecskemét	ny	≡,	6	3	3	0
Kiskunfélegyháza	.	≡	6	4	4	
Kiskunhalas	—		—	—	—	
Kunszentmiklós	ny	≡,	6	4	4	
Tiszakécske	—		—	—	—	
Balassagyarmat	1	=	4	3	3	
Romhány	ny	≡,	4	2	2	
Salgótarján	.	≡	5	2	1	
Eger	—		—	—	—	—
Galyatető	ny	≡,	3	-1	-4	
Gyöngyös	ny	≡	3	3	2	
Kékestető	.	≡	3	-0	-1	1
Kompolt	.	≡	3	2	1	0
Lőrinci	—		—	—	—	
Poroszló	ny	, =	4	2	2	
Jászapáti	.	⌐	4	2	2	
Jászberény	.	⌐	4	3	3	
Karcag	.	≡	6	4	2	
Szolnok	ny	, ≡	5	3	2	0
Tiszaroff	.	=	5	3	2	
Túrkeve	.	≡	6	3	3	0
Kistelek	.	≡	7	3	3	
Makó	ny	≡,	8	1	-0	
Szeged	ny	, ≡	7	5	2	0
Szentes	—		—	—	—	
Borsodnádasd	.	=	4	2	-1	
Füged	.	=	4	3	2	
Hidasnémeti	.	≡	4	2	2	
Jósvafő	ny	≡	3	2	1	0
Lillafüred	ny	≡,	5	-2	-3	
Miskolc	.	≡	3	1	1	0
Putnok	—		—	—	—	
Sárospatak	.	≡	5	0	-1	0
Szendrőlád	.	≡	6	3	3	
Tokaj	.	≡	5	1	1	
Kisvárda	.	≡	5	-1	-2	0
Mátészalka	.	⊏	6	-3	-3	
Nyíregyháza	.	≡	4	-1	-4	0
Nyírlugos	—		—	—	—	
Pátyod	.	≡	7	-1	-2	
Tiszabecs	.	≡	8	2	1	
Vásárosnamény	.	=	5	-0	-1	
Záhony	.	≡	5	-1	-1	
Berettyóújfalu	.	≡	7	-1	-1	
Debrecen	.	≡	5	0	-1	1
Hajdúdorog	ny	, ≡	4	3	1	
Hortobágy	—		—	—	—	
Körösszakál	.	≡	7	-1	-1	
Polgár	.	≡	3	3	2	
Békéscsaba	ny	≡,	8	1	1	1
Mezőhegyes	.	≡	9	1	-1	—
Orosháza	.	≡	7	2	2	
Szarvas	ny	≡,	7	4	3	0
Szeghalom	—		—	—	—	

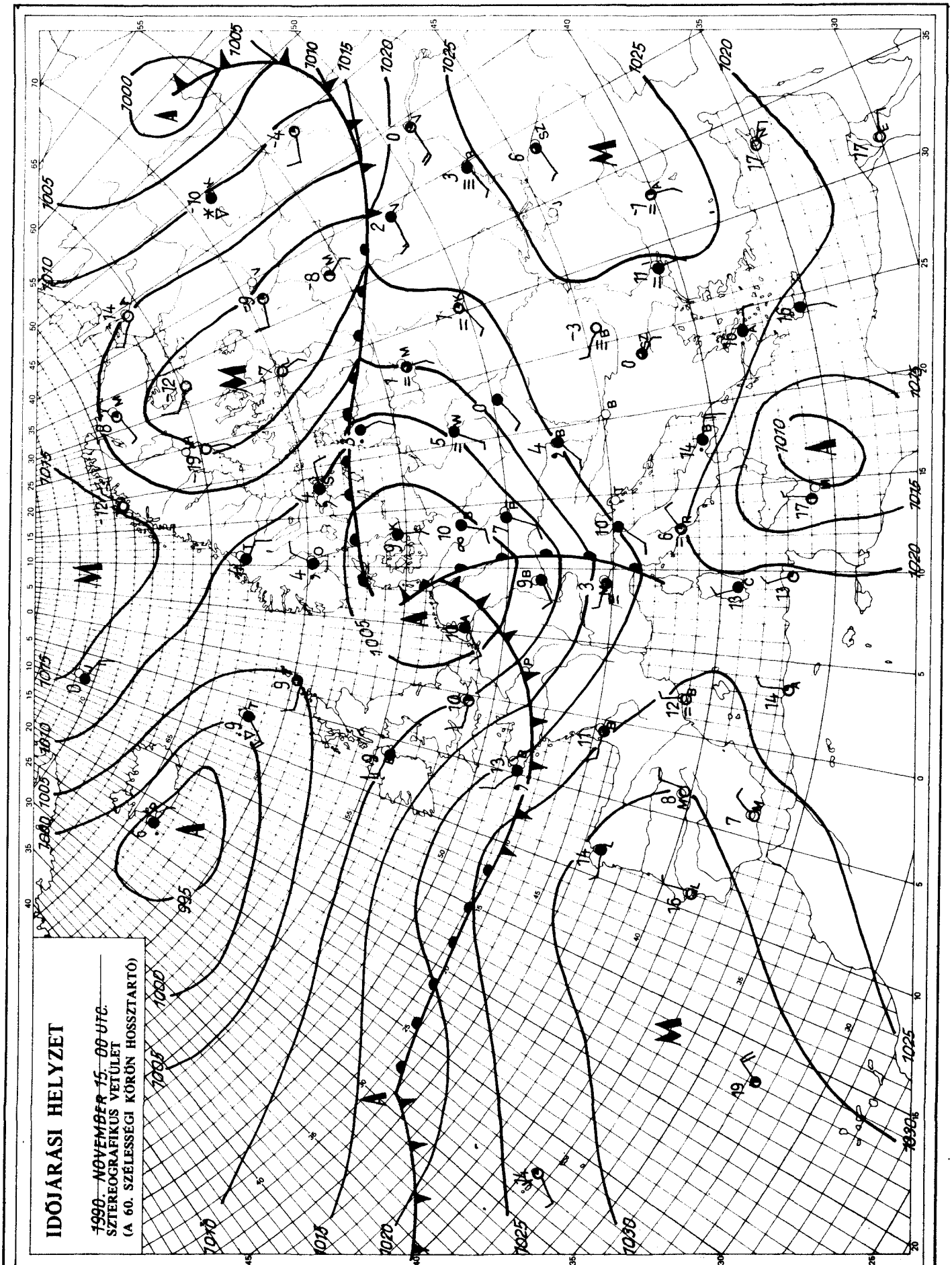

KIADJA: ORSZÁGOS METEOROLÓGIAI SZOLGÁLAT
Kiadásért felel: Barát József, az Országos Meteorológiai Szolgálat elnöke — Készült: az Országos Meteorológiai Szolgálat Nyomdájában, Budapest — Felelős vezető: Máthé Gyuláné — Munkaszám: 90.570. Szerkesztésért felel: Kapovits Albert, a Központi Előrejelző Intézet igazgatója

Készíti: a KEI Rövidtávú Előrejelző Osztálya — Szakmai felelős: Németh Lajos osztályvezető — Megjelenik naponként
Megrendelhető: 1024 Budapest, II., Kitaibel Pál utca 1. — Pénzügyi Osztály — Telefon: 353-500
Jelmagyarázat a havi mellékletben

IDŐJÁRÁSI NAPIJELENTÉS

ЕЖЕДНЕВНЫЙ МЕТЕОРОЛОГИЧЕСКИЙ БЮЛЛЕТЕНЬ • DAILY WEATHER REPORT
BULLETIN QUOTIDIEN DE TEMPS • TÄGLICHER WETTERBERICHT

103. évfolyam 320. szám + Budapest + 1990. november 16. péntek

Az időjárási helyzet és a várható időjárás:

Izlandhoz közeli középponttal hatalmas méretű, úgynevezett központi ciklon található, amely mind nagyobb területen okoz változékony, szeles, gyakran csapadékos időt. Ma hajnalban a légörvény hatására sokfelé esett az eső a Brit-szigeteken, a Skandináv-félsziget déli részén, Északkelet-Európából kiterjedt havazást jelentettek. Dél-Európa fölött egy másik, úgynevezett mediterrán ciklon örvénylik, ott szintén esős az idő. A két alacsony nyomású rendszer között Nyugat-Európától az Alpok- és Kárpátokon át egészen a Kelet-Európai-síkságig egyre gyengülő magas nyomású zóna található. Területén párás, sokfelé tartósan ködös az idő. A Kárpát-medence időjárását az elkövetkező napokban mindinkább az északi ciklon alakítja, ezért a már hosszú ideje tartó párás, ködös időt változékony idő váltja fel.

Magyarországon csütörtökön túlnyomóan borult, párás, helyenként tartósan ködös idő volt. Csupán északnyugaton sütött ki rövid időre a Nap. Többfelé volt szitálás, illetve gyenge eső. A ma reggel 7 óráig lehullott csapadék mennyisége sehol sem haladta meg az 1 mm-t. A hőmérséklet csúcsértéke általában 4 és 9 fok között alakult. Ma hajnalra -3, +7 fok közé csökkent a hőmérséklet, a hidegebb az északkeleti megyékben volt. Délelőtt északnyugaton kisütött a Nap, az ország többi részén erősen felhős, illetve borult maradt az ég. A hőmérséklet 11 órakor 3 és 10 fok között alakult.

Ma 12 órakor Budapesten a hőmérséklet 6 fok, a tengerszintre átszámított légnyomás 1028 hPa, alig változik.

Várható időjárás szombat estig:

Ma néhol átmenetileg csökken, majd holnap ismét mindenütt erősen megnövekszik a felhőzet és szombaton egyre többfelé várható eső. Éjszaka többfelé képződik köd. A délnyugati szél megélénkül, szombaton a Dunántúlon időnként megerősödik. A legalacsonyabb éjszakai hőmérséklet 1, 6, a legmagasabb nappali hőmérséklet szombaton 7 és 12 fok között alakul.

Nadrai Attila s. k.

A hőmérséklet napi középértéke és eltérése a sokévi átlagtól (Budapest belterületén):

1990. november 15.	4,6°C	-0,8°C

1871 óta ezen a napon Budapesten előfordult

legmagasabb hőmérséklet:	19,9°C (1940)
legalacsonyabb hőmérséklet:	-8,5°C (1983)

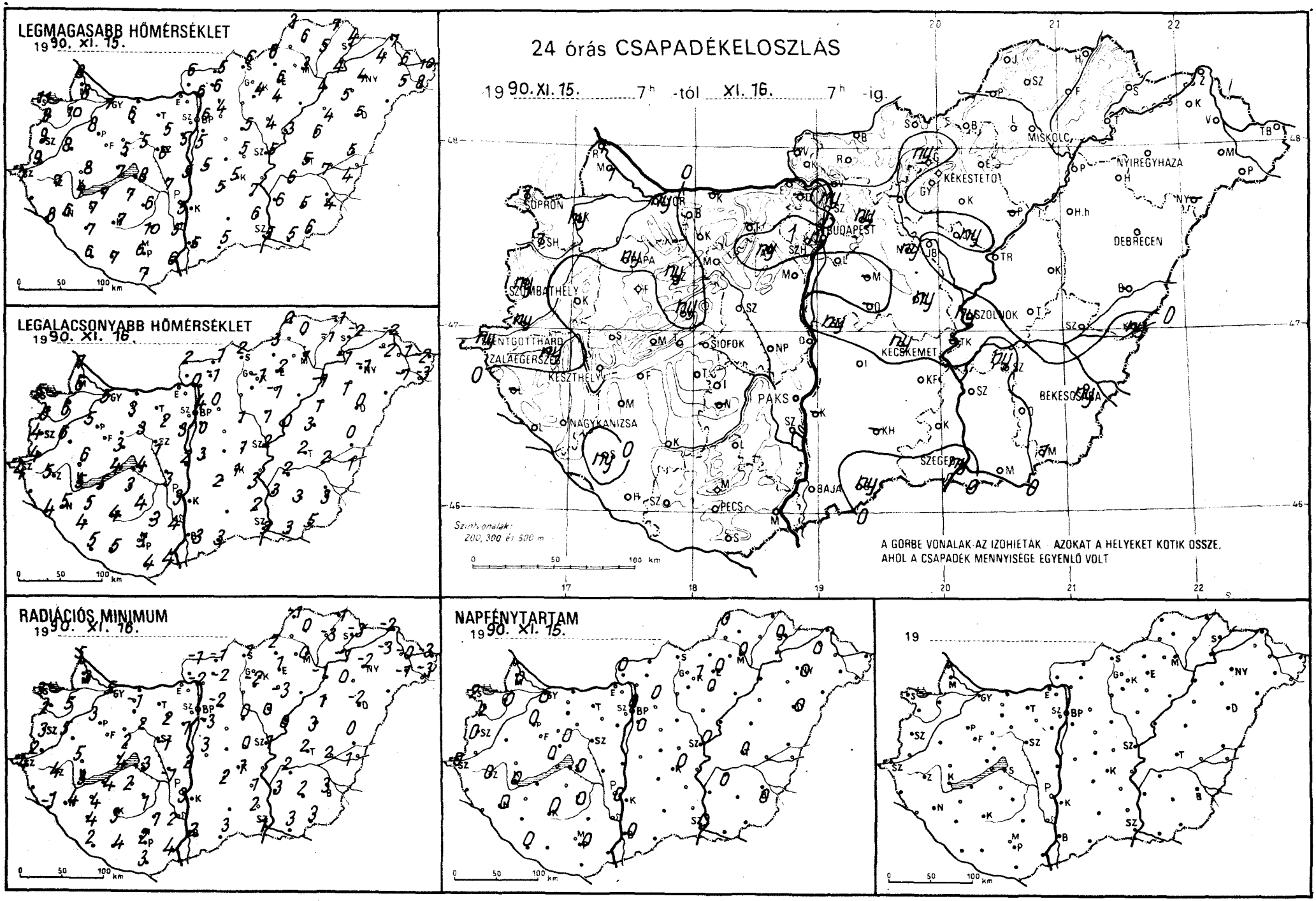
LEGMAGASABB HŐMÉRSÉKLET
1990. XI. 15.
LEGALACSONYABB HŐMÉRSÉKLET
1990. XI. 16.
24 órás CSAPADÉKELOSZLÁS
1990. XI. 15. 7h -tól XI. 16. 7h -ig.
SOPRON
BUDAPEST
MISKOLC
NYIREGYHAZA
DEBRECEN
KÉKESTETŐ
SZOMBATHELY
KESZTHELY
SIOFOK
PAKS
KECSKEMET
SZOLNOK
BEKESCSABA
NAGYKANIZSA
SZEGED
BAJA
PECS
Szintvonalak:
200, 300 és 500 m
A GÖRBE VONALAK AZ IZOHIETÁK AZOKAT A HELYEKET KÖTIK ÖSSZE,
AHOL A CSAPADÉK MENNYISÉGE EGYENLŐ VOLT
RADIÁCIÓS MINIMUM
1990. XI. 16.
NAPFÉNYTARTAM
1990. XI. 15.
19

1990.XI.16. 07 h-ig az utolsó 24 óra adatai						Előző nap napos órái
állomás	csapadék (mm)		max. hőmérséklet	min. hőmérséklet	rad. min.	
Győr	ny	,=	7	5	5	0
Kapuvár	ny	⍢	10	6	5	0
Mosonmagyaróvár	1	=	8	6	3	0
Rajka	1	,	8	7	5	
Sopron	1	⊢	11	5	3	2
Sopronhorpács	1	⊢	9	5	2	2
Káld	.	⊢	8	6	5	
Körmend	ny		9	4	2	
Szentgotthárd	ny	≡	7	4	4	0
Szombathely	ny	≡	9	4	3	0
Lenti	—		—	—	—	
Letenye	.	⊢	8	4	-1	
Nagykanizsa	.	⊢	6	5	4	0
Zalaegerszeg	ny	,=	7	5	4	0
Farkasgyepű	.		8	4	3	
Keszthely	.	⊢	7	5	3	0
Mencshely	.	=	5	4	2	0
Pápa	ny	,=	8	5	3	0
Sümeg	.		8	6	5	
Tihany	.	=	7	4	4	
Veszprém	ny	≡,	5	3	2	0
Zirc	ny	,≡	5	4	2	
Fonyód	.		7	5	4	
Homokszt. györgy	.	⊢	6	5	2	0
Kaposvár	.	=	7	4	3	0
Marcali	.	⊢	7	5	4	
Siófok	.	≡	8	4	3	0
Somogyszob	ny	⊢	7	4	4	
Tab	.	≡	7	3	2	
Bábolna	.	=	6	3	-3	
Esztergom	—		—	—	—	
Kisbér	.	⊢	6	3	-1	
Komárom	—		—	—	—	
Tatabánya	—		—	—	—	
Alcsútdoboz	ny	≡,	5	2	2	
Dunaújváros	.		5	2	2	
Martonvásár	.	≡	5	3	1	
Mór	.	=	5	3	2	
Sárbogárd	.	=	7	3	-1	
Székesfehérvár	.	≡	6	1	-1	
Iregszemcse	.	≡	6	4	1	0
Lengyel	.	≡	10	3	1	
Paks	.	≡	5	3	3	0
Szekszárd	.	≡	5	4	2	
Árpádtető	.	≡	4	2	1	
Mohács	.	=	6	4	4	
Pécs	.	≡	6	3	2	0
Siklós	.	=	7	4	3	
Szigetvár	.	≡	7	5	4	
Budaörs	ny	,=	7	1	-3	
Bp. Lőrinc	.	≡	5	0	-3	0
Bp. Met. Int.	.	=	6	4	—	0
Bp. Szab. hegy	1	≡,	4	3	3	
Cegléd	ny	≡, .	5	1	0	
Dobogókő	—		—	—	—	
Gödöllő	ny	,=	4	0	-2	0
Királyrét	.	≡	5	-1	-2	
Monor	—		—	—	—	
Nagykáta	ny	≡,	5	1	0	
Szentendre	ny	≡,	6	2	2	

1990.XI.16. 07 h-ig az utolsó 24 óra adatai						Előző nap napos órái
állomás	csapadék (mm)		max. hőmérséklet	min. hőmérséklet	rad. min.	
Vác	.	=	6	0	-2	
Vámosmikola	.	=	6	2	-1	0
Baja	.	≡	5	3	2	0
Bácsalmás	ny	≡,	5	3	3	
Izsák	.		5	2	2	
Kalocsa	—		—	—	—	
Kecskemét	ny	≡,	5	1	1	0
Kiskunfélegyháza	.	≡	7	3	1	
Kiskunhalas	—		—	—	—	
Kunszentmiklós	ny	≡,	5	3	3	
Tiszakécske	—		—	—	—	
Balassagyarmat	.	≡	5	1	-1	
Romhány	.	≡	6	-1	-2	
Salgótarján	.	=	6	2	1	
Eger	.	≡	6	2	1	0
Galyatető	ny	≡,	2	-1	-5	
Gyöngyös	.	⊢	4	-1	-2	
Kékestető	.	≡	2	-1	-2	1
Kompolt	.	≡	4	-1	-3	0
Lőrinci	—		—	—	—	
Poroszló	—		—	—	—	
Jászapáti	ny	,=	4	1	0	
Jászberény	.	⊢	4	1	0	
Karcag	.	≡	6	3	3	
Szolnok	ny	,≡	5	2	1	0
Tiszaroff	.	≡	3	0	0	
Túrkeve	.	≡	5	2	2	0
Kistelek	.	≡	6	2	2	
Makó	.	≡	5	3	3	
Szeged	ny	,≡	5	3	1	0
Szentes	.	=	6	3	3	
Borsodnádasd	.	⊔	8	3	2	
Füged	.	≡	5	-1	-3	
Hidasnémeti	.	=	7	-1	-1	
Jósvafő	.	≡	3	0	-1	0
Lillafüred	.	≡	5	-1	-2	
Miskolc	.		3	1	0	0
Putnok	—		—	—	—	
Sárospatak	.	≡	4	-2	-3	0
Szendrőlád	.	≡	6	0	0	
Tokaj	.	≡	4	-1	-1	
Kisvárda	.	≡	4	-2	-3	0
Mátészalka	.	⊔	5	-1	-1	
Nyíregyháza	.	≡	4	-1	-2	0
Nyírlugos	—		—	—	—	
Pátyod	.	≡	8	-3	-3	
Tiszabecs	.	⊔	10	-2	-3	
Vásárosnamény	.	≡	6	1	-0	
Záhony	.	≡	7	-2	-2	
Berettyóújfalu	.	≡	5	0	0	
Debrecen	.	≡	5	0	-2	0
Hajdúdorog	.	≡	5	1	0	
Hortobágy	.	≡	4	1	1	
Körösszakál	ny	≡,	4	1	1	
Polgár	.	≡	4	-1	-1	
Békéscsaba	ny	≡,	4	3	3	0
Mezőhegyes	1	≡	6	5	3	—
Orosháza	.	≡	5	3	2	
Szarvas	ny	≡,	6	2	2	0
Szeghalom	.	=	7	2	2	

KIADJA: ORSZÁGOS METEOROLÓGIAI SZOLGÁLAT
Kiadásért felel: Baráti József, az Országos Meteorológiai Szolgálat elnöke — Készült: az Országos Meteorológiai Szolgálat Nyomdájában, Budapest — Felelős vezető: Máthé Gyuláné — Munkaszám: 90.571.— Szerkesztéséért felel: Kapovits Albert, a Központi Előrejelző Intézet igazgatója
Készíti: a KEI Rövidtávú Előrejelző Osztálya — Szakmai felelős: Németh Lajos osztályvezető — Megjelenik naponként
Megrendelhető: 1024 Budapest, II., Kitaibel Pál utca 1. — Pénzügyi Osztály — Telefon: 353-500
Jelmagyarázat a havi mellékletben

IDŐJÁRÁSI NAPIJELENTÉS

ЕЖЕДНЕВНЫЙ МЕТЕОРОЛОГИЧЕСКИЙ БЮЛЛЕТЕНЬ • DAILY WEATHER REPORT
BULLETIN QUOTIDIEN DE TEMPS • TÄGLICHER WETTERBERICHT

103. évfolyam 321. szám + Budapest + 1990. november 17. szombat

Az időjárási helyzet és a várható időjárás:

A kontinens déli felén általában csendes, változóan felhős, helyenként tartósan ködös idő van, számottevő csapadék nélkül. A Skandináv-félsziget feletti középponttal markáns ciklon örvénylik. Áramlási rendszerében az 50. szélességi körtől északra gyorsan követik egymást az óceántól a Kelet-Európai-síkság felé tartó légköri frontok. Felhőzetükből sokfelé esik az eső, Északkelet-Európában havazik. Gyakran megerősödik a szél is. A következő napokban a frontok pályája egyre délebbre helyződik, így már a Kárpát-medence időjárását is változékonnyá teszik.

Pénteken hazánk északi, északnyugati vidékein kisütött néhány órára a Nap, másutt jobbára borult maradt az ég és szórványosan gyenge ködszitálás is előfordult. A hőmérséklet csúcsértéke nyugaton 10 és 13, máshol általában 6 és 9 fok között alakult. Ma (szombat) hajnalra az ország nagy részén -1, +4 fokig hűlt le a levegő. Délelőtt jobbára erősen felhős, többfelé párás, ködös idő volt. Néhol megélénkült a délnyugati szél. 11 órakor általában 3, 10 fokot mértek.

Ma 12 órakor Budapesten a hőmérséklet 4 fok, a tengerszintre átszámított légnyomás 1020 hPa, erősen süllyed.

Várható időjárás vasárnap estig:

Eleinte jobbára erősen felhős idő várható és többfelé kisebb esőre is számítani kell. Vasárnap a felhőátvonulásokból elszórtan fordul elő zápor.
Holnap már csak néhol marad meg a köd.
Sokfelé megélénkül a délnyugati, vasárnap megerősödik az északnyugati szél.
A legalacsonyabb éjszakai hőmérséklet általában 2 és 7,
a legmagasabb nappali hőmérséklet vasárnap 7 és 12 fok között alakul.

Jenki Szilvia s. k.

A hőmérséklet napi középértéke és eltérése a sokévi átlagtól (Budapest belterületén):

1990. november 16.	6,3°C	+0,7°C

1871 óta ezen a napon Budapesten előfordult

legmagasabb hőmérséklet:	18,8°C (1926)
legalacsonyabb hőmérséklet:	-9,0°C (1888)

LEGMAGASABB HŐMÉRSÉKLET

1990. XI. 16.

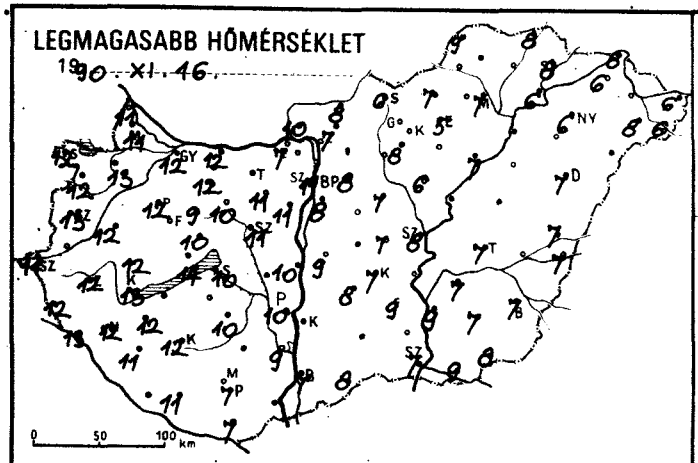

LEGALACSONYABB HŐMÉRSÉKLET

1990. XI. 17.

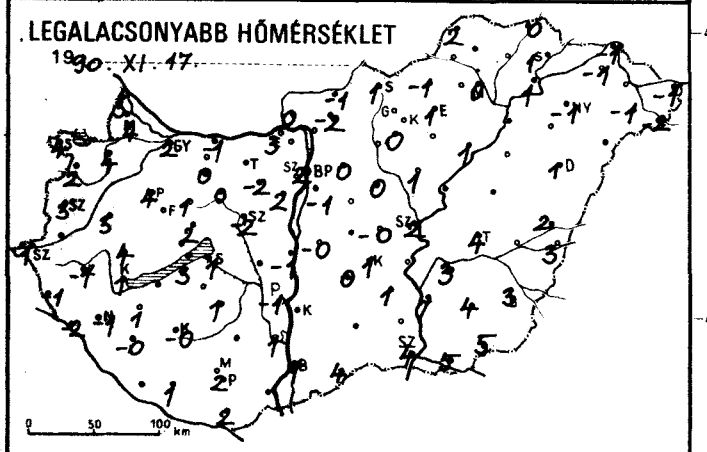

24 órás CSAPADÉKELOSZLÁS

1990. XI. 16. 7h -tól XI. 17. 7h -ig.

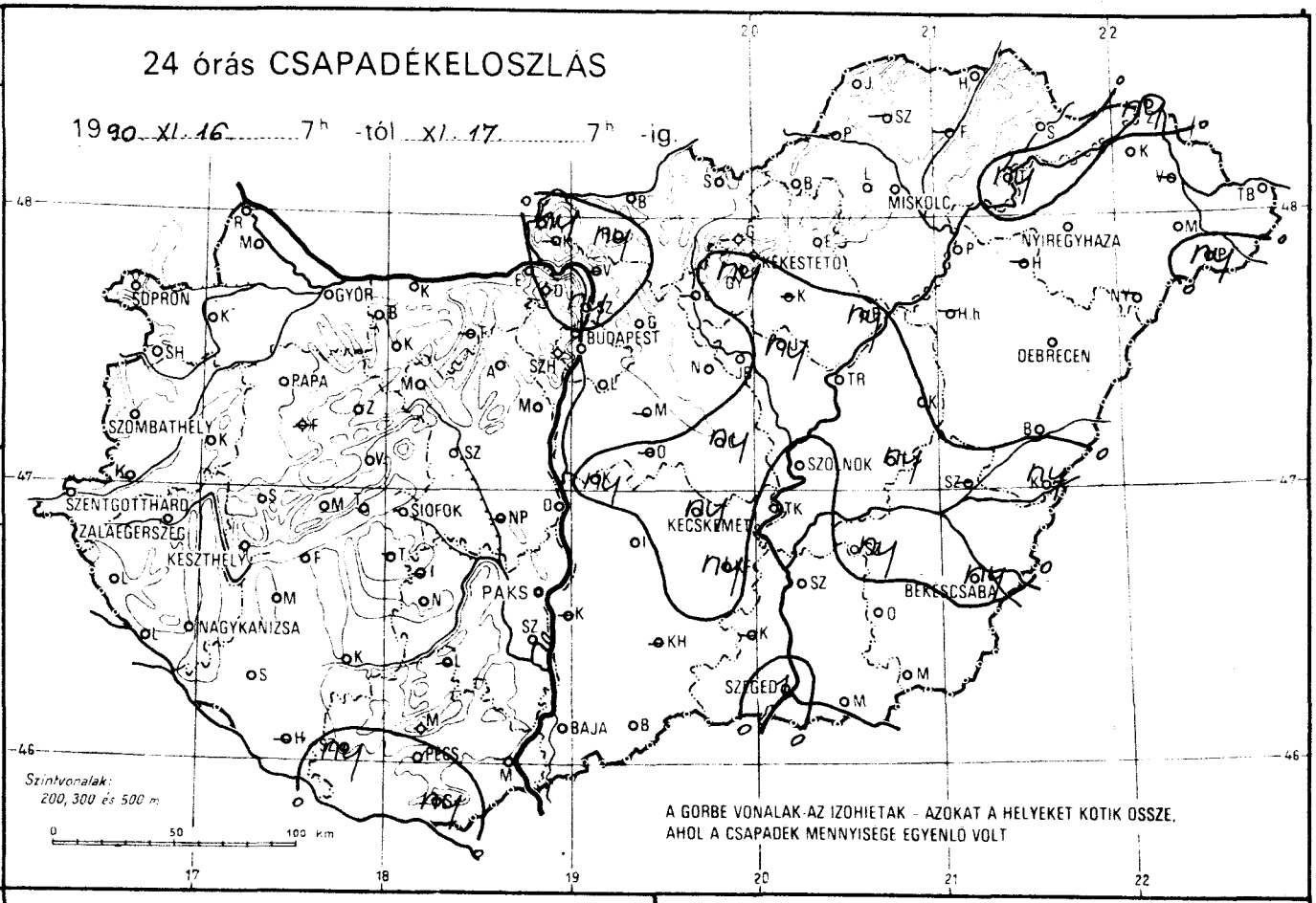

RADIÁCIÓS MINIMUM

1990. XI. 17.

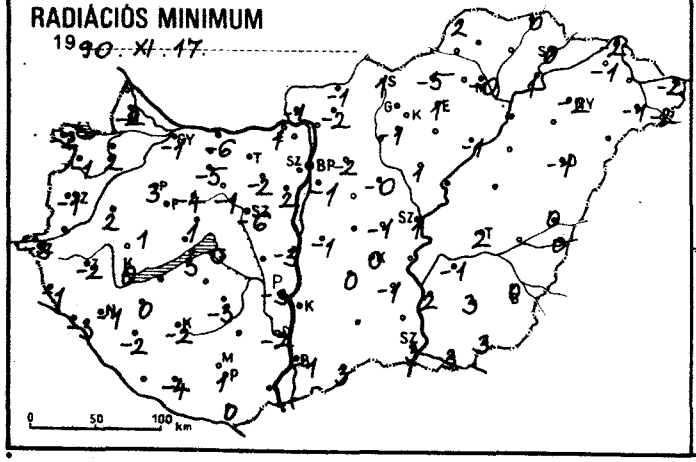

NAPFÉNYTARTAM

1990. XI. 16.

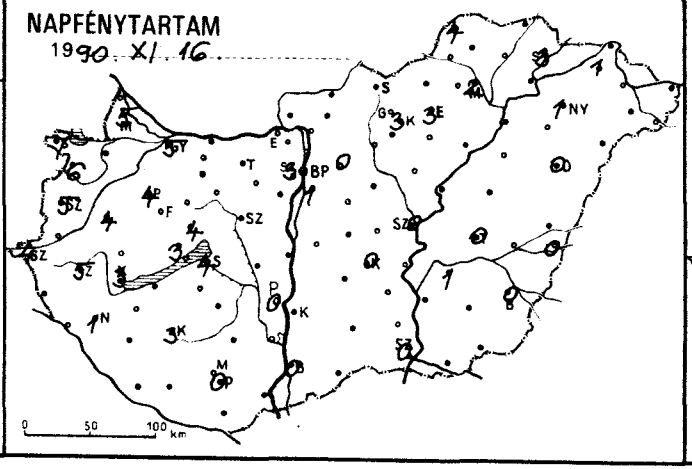

19

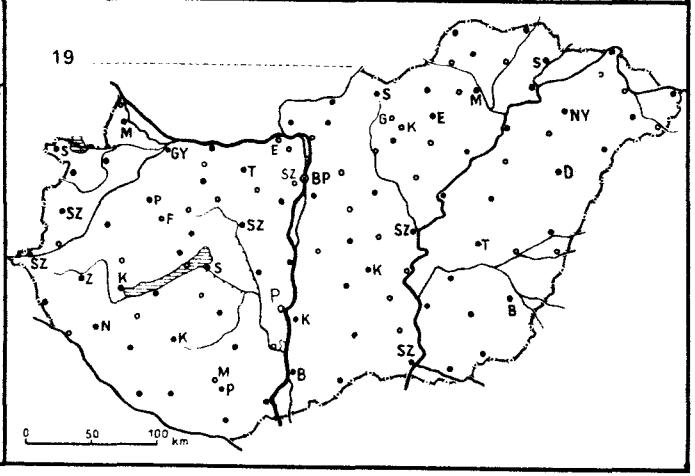

1990.XI.17-07 h-ig az utolsó 24 óra adatai						Előző nap napos órái
állomás	csapadék (mm)		max. hőmérséklet	min. hőmérséklet	rad. min.	
Győr	.	∩	12	2	-1	5
Kapuvár	.	∩	13	3	2	4
Mosonmagyaróvár	.	=	11	4	-2	5
Rajka	.	=	11	3	—	
Sopron	.	∩	12	4	-2	7
Sopronhorpács	.	∩	12	2	-1	6
Káld	.	∩	13	4	2	
Körmend	—		—	—	—	
Szentgotthárd	.	∩	11	1	-3	4
Szombathely	.	∩	13	3	-1	5
Lenti	.	≡	12	-1	-1	
Letenye	.	≡	13	-2	-3	
Nagykanizsa	.	≡	12	-1	-1	1
Zalaegerszeg	.	⌴	12	-1	-2	5
Farkasgyepű	.		8	4	2	
Keszthely	.	≡	13	1	0	3
Mencshely	.	≡	11	1	-3	3
Pápa	.	∩	12	4	3	4
Sümeg	.		12	4	1	
Tihany	.	≡	14	3	3	
Veszprém	.	∩	10	2	1	4
Zirc	.	∩	9	1	-4	.
Fonyód	—		—	—	—	
Homokszt. györgy	—		—	—	—	
Kaposvár	.	≡	12	-0	-2	3
Marcali	.	≡	12	1	0	
Siófok	.	≡	10	1	0	4
Somogyszob	.	≡	11	-0	-2	
Tab	—		—	—	—	
Bábolna	.	=	12	-1	-6	
Esztergom	—		—	—	—	
Kisbér	.	∩	12	0	-5	
Komárom	.	∩	11	1	-1	
Tatabánya	—		—	—	—	
Alcsútdoboz	.	≡	11	-2	-2	
Dunaújváros	.		10	-1	-3	
Martonvásár	.	≡	11	2	2	
Mór	.	=	10	0	-1	
Sárbogárd	.	≡	10	1	-3	
Székesfehérvár	.	≡	11	-2	-6	
Iregszemcse	—		—	—	—	
Lengyel	—		—	—	—	
Paks	.	≡	10	-1	-3	0
Szekszárd	.		9	1	-2	
Árpádtető	.	=	6	4	-1	
Mohács	—		—	—	—	
Pécs	.	≡	7	2	1	0
Siklós	ny	≡	7	2	0	
Szigetvár	ny	≡	11	-1	-3	
Budaörs	.	≡	12	-2	-6	
Bp. Lőrinc	.	≡	8	-1	-1	1
Bp. Met. Int.	.	≡	11	2	—	3
Bp. Szab. hegy	.		6	6	5	
Cegléd	ny	≡	7	-0	-1	
Dobogókő	—		—	—	—	
Gödöllő	.	≡	8	0	-2	0
Királyrét	—		—	—	—	
Monor	—		—	—	—	
Nagykáta	.	≡	7	0	-0	
Szentendre	ny	≡	10	1	1	

1990.XI.17-07 h-ig az utolsó 24 óra adatai						Előző nap napos órái
állomás	csapadék (mm)		max. hőmérséklet	min. hőmérséklet	rad. min.	
Vác	ny	≡	10	0	-1	
Vámosmikola	—		—	—	—	—
Baja	.	≡	7	1	-1	0
Bácsalmás	.	≡	8	4	3	
Izsák	.		8	0	0	
Kalocsa	—		—	—	—	
Kecskemét	ny	≡	7	1	0	0
Kiskunfélegyháza	ny	≡	9	1	-1	
Kiskunhalas	—		—	—	—	
Kunszentmiklós	ny	≡	9	-0	-1	
Tiszakécske	—		—	—	—	
Balassagyarmat	.	≡	8	-1	-1	
Romhány	ny	≡	7	-2	-2	.
Salgótarján	.	≡	6	1	-1	
Eger	.	≡	5	1	1	3
Galyatető	.		6	2	-1	
Gyöngyös	ny	≡	8	0	-1	
Kékestető	.	⌴	6	1	-1	3
Kompolt	—		—	—	—	
Lőrinci	—		—	—	—	
Poroszló	ny	≡	7	1	-1	
Jászapáti	ny	≡	6	1	1	
Jászberény	.	∩	9	1	1	
Karcag	—		—	—	—	
Szolnok	.	≡	8	2	1	0
Tiszaroff	—		—	—	—	
Túrkeve	ny	≡	7	4	2	0
Kistelek	—		—	—	—	
Makó	.	≡	9	5	3	
Szeged	1	≡	7	4	3	0
Szentes	.	≡	8	3	2	
Borsodnádasd	.	⌴	7	-1	-5	
Füged	—		—	—	—	
Hidasnémeti	.	≡	8	0	0	
Jósvafő	.	≡	9	2	2	4
Lillafüred	.	≡	7	-1	-2	
Miskolc	.	≡	7	0	-0	2
Putnok	—		—	—	—	
Sárospatak	2	≡	8	1	0	3
Szendrőlád	—		—	—	—	
Tokaj	ny	≡	6	1	1	
Kisvárda	.	≡	6	-1	-1	1
Mátészalka	.	≡	8	-1	-1	
Nyíregyháza	.	≡	6	-1	-2	1
Nyírlugos	—		—	—	—	
Pátyod	ny	≡	6	-2	-2	
Tiszabecs	.	≡	6	-1	-2	
Vásárosnamény	—		—	—	—	
Záhony	ny	≡	8	-1	-2	
Berettyóújfalu	.	≡	7	2	0	
Debrecen	.	≡	7	1	-1	0
Hajdúdorog	—		—	—	—	
Hortobágy	—		—	—	—	
Körösszakál	.	≡	7	2	1	
Polgár	—		—	—	—	
Békéscsaba	ny	≡	7	3	0	0
Mezőhegyes	.	≡	8	5	3	—
Orosháza	.	≡	7	4	3	
Szarvas	ny	≡	7	3	-1	1
Szeghalom	—		—	—	—	

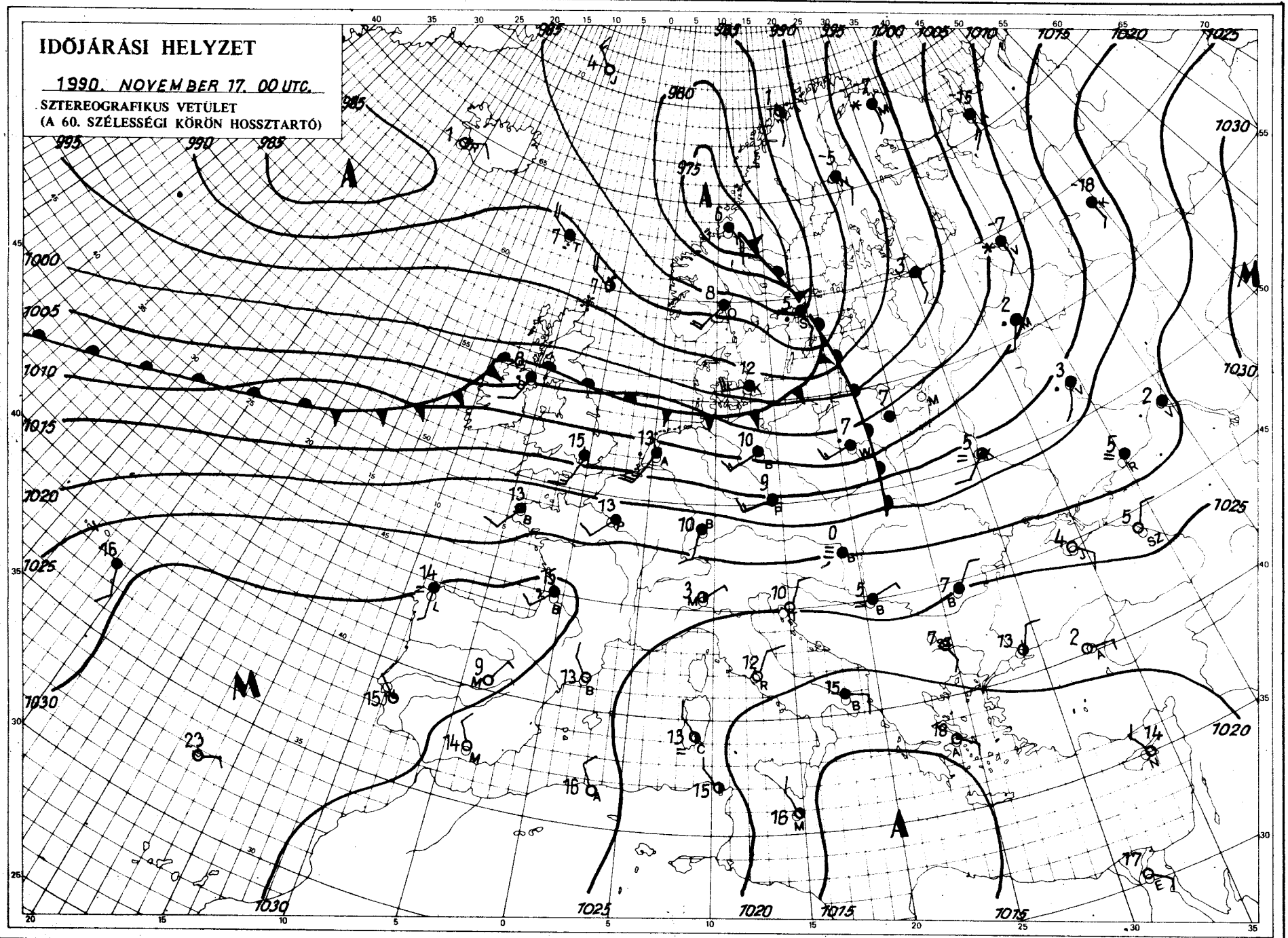

KIADJA: ORSZÁGOS METEOROLÓGIAI SZOLGÁLAT
Kiadásért felel: Baráth József, az Országos Meteorológiai Szolgálat elnöke – Készült: az Országos Meteorológiai Szolgálat Nyomdájában, Budapest – Felelős vezető: Máthé Gyuláné – Munkaszám: [illegible] – Sokszorosításért felel: Kapovits Albert, a Központi Előrejelző Intézet igazgatója
Készíti: a KEI Rövidített Előrejelző Osztálya – Szakmai felelős: Németh Lajos osztályvezető – Megjelenik naponként
Megrendelhető: 1024 Budapest, II., Kitaibel Pál utca 1. – Pénzügyi Osztály – Telefon: 353-500
Jelmagyarázat a hátsó melléklapon

IDŐJÁRÁSI NAPIJELENTÉS

ЕЖЕДНЕВНЫЙ МЕТЕОРОЛОГИЧЕСКИЙ БЮЛЛЕТЕНЬ • DAILY WEATHER REPORT
BULLETIN QUOTIDIEN DE TEMPS • TÄGLICHER WETTERBERICHT

103. évfolyam 322. szám + Budapest + 1990. november 18. vasárnap

Az időjárási helyzet és a várható időjárás:

Az Ibériai-félsziget kivételével az egész kontinens időjárását egyetlen, óriási kiterjedésű ciklon irányítja. Benne igen erős, néhol óránként több mint 100 km-es sebességű a légáramlás. Ezzel a viharos gyorsasággal az északi tájakon hűvös, az 50. szélességi körtől délre igen enyhe levegő áramlik. A Kárpát-medencét zömmel az enyhe levegő éri, hétfőn azonban a hűvösebből is izelítőt kapunk.

Szombaton a nap nagy részében még borongós, ködös idő volt hazánkban. Délután a középső és nyugati országrészben néhány órára kisütött a Nap, azután előbb nyugaton, majd lassanként keleten is megszűnt a köd. Az esti óráktól az északi és keleti országrészben időnként az eső is megeredt. A ma reggel 7 óráig lehullott eső mennyisége csapadéknyom és 5 mm között volt. A hőmérséklet csúcsértéke szombaton 5, 12 fok között alakult. Vasárnap hajnalra 1, 7 fokig hűlt le a levegő. Délelőtt az északi országrészben túlnyomóan borult idő volt, néhol még eső is előfordult. Délen néha kisütött a Nap. A nőmérséklet 11 órára 7, 15 fokra emelkedett.

Ma 12 órakor Budapesten a hőmérséklet 9 fok, a tengerszintre átszámított légnyomás 1009 hPa, mérsékelten süllyed.

Várható időjárás hétfő estig:

Lassanként szakadozik a felhőzet, holnap felhőátvonulások lesznek. Zápores bármikor előfordulhat.
A szél holnapra mindenütt északnyugatira fordul, megerősödik, a Dunántúlon időnként viharos lesz.
A hőmérséklet hajnalban 2, 7 fok között várható.
A legmagasabb hőmérséklet hétfőn 6 és 11 fok között alakul.

Bártfai Erzsébet s. k.

A hőmérséklet napi középértéke és eltérése a sokévi átlagtól (Budapest belterületén):

1990. november 17.	5,0°C	-0,5°C

1871 óta ezen a napon Budapesten előfordult

legmagasabb hőmérséklet:	17,7°C (1934)
legalacsonyabb hőmérséklet:	-10,4°C (1908)

LEGMAGASABB HŐMÉRSÉKLET

1990. XI. 17.

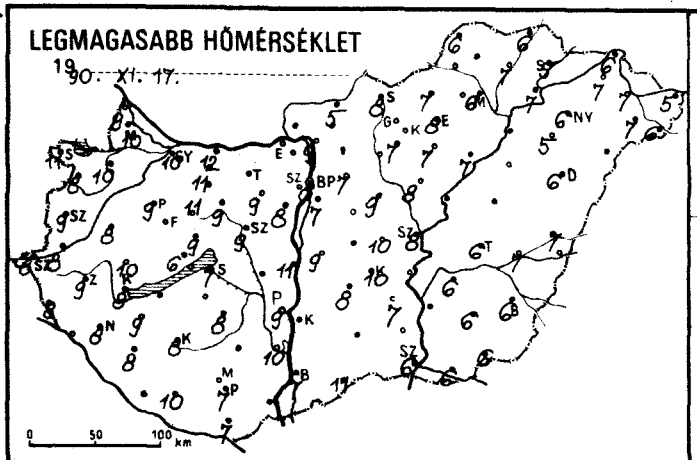

LEGALACSONYABB HŐMÉRSÉKLET

1990. XI. 18.

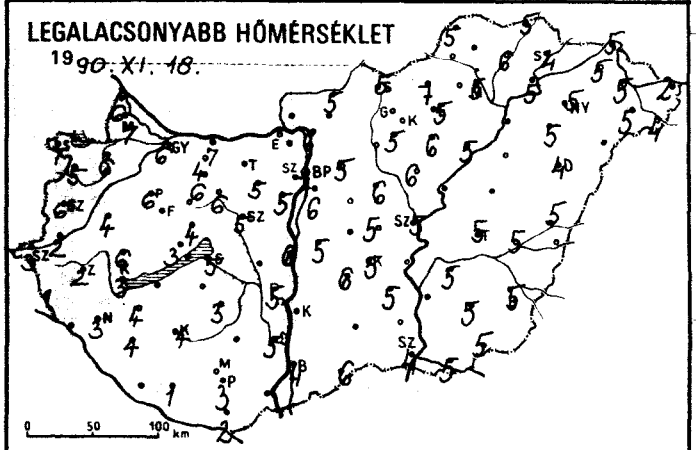

24 órás CSAPADÉKELOSZLÁS

1990. XI. 17. 7h -tól XI. 18. 7h -ig.

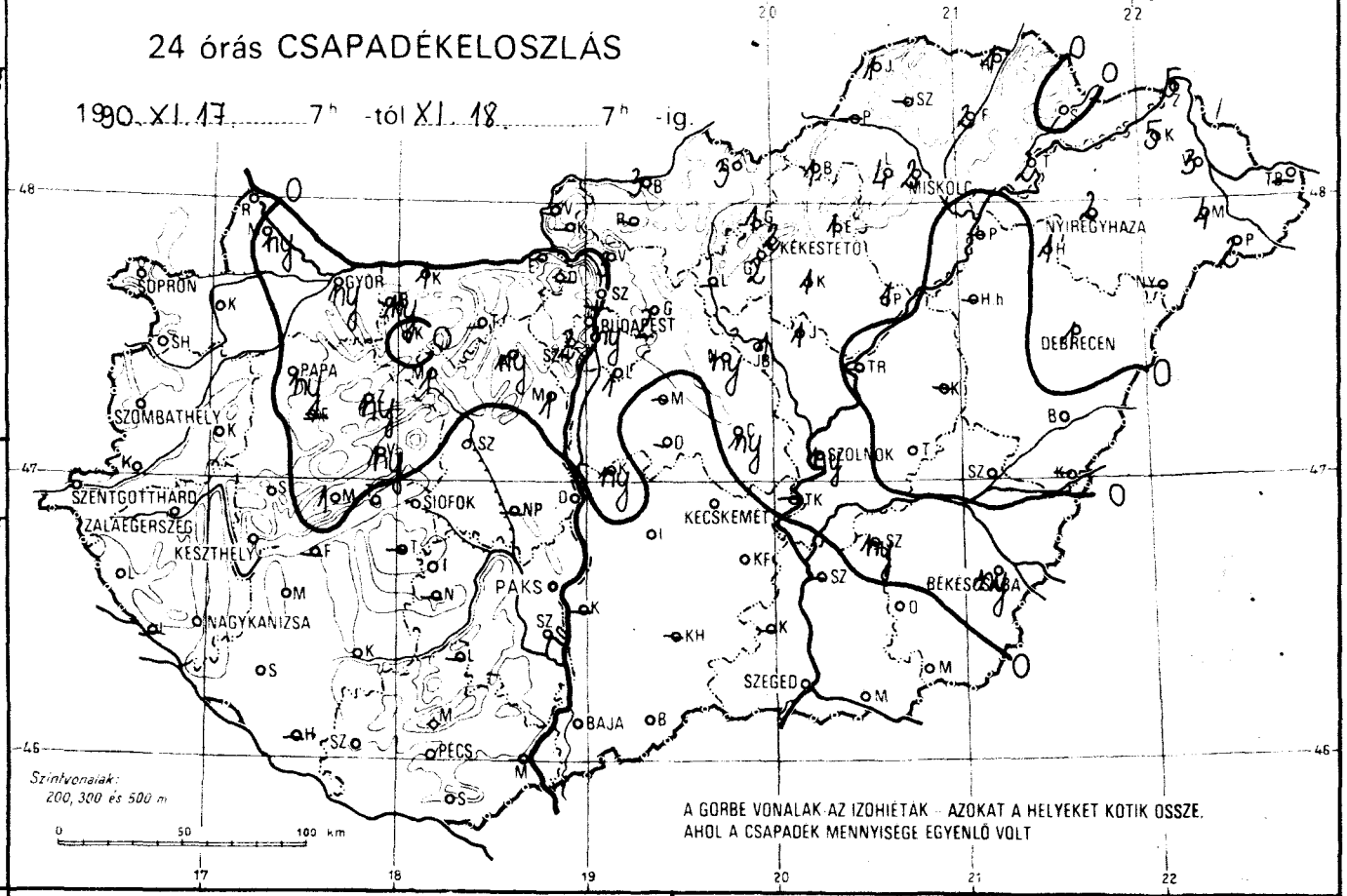

RADIÁCIÓS MINIMUM

1990. XI. 18.

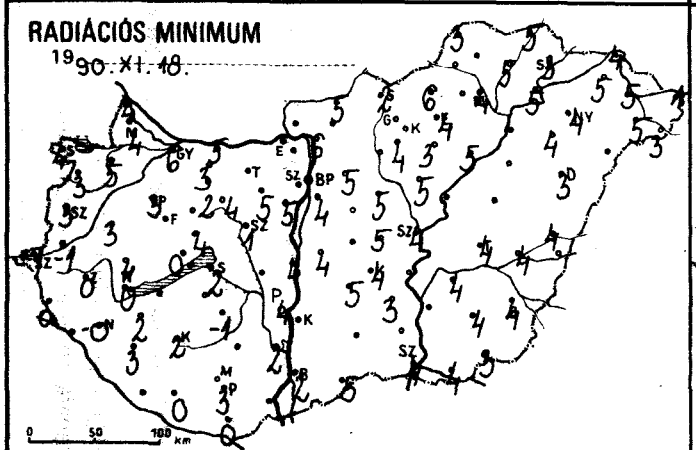

NAPFÉNYTARTAM

1990. XI. 17.

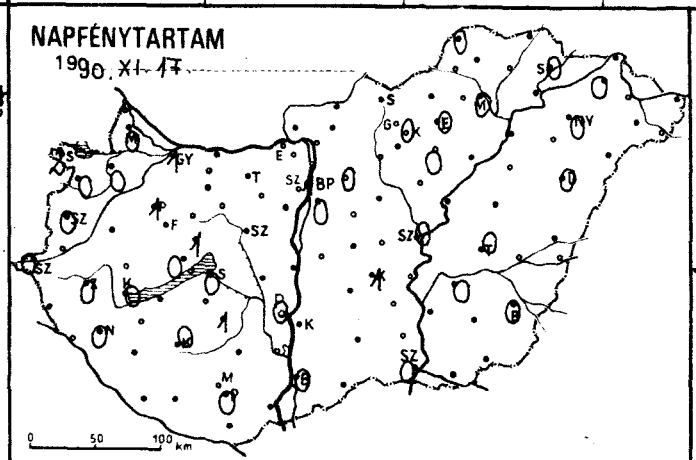

19

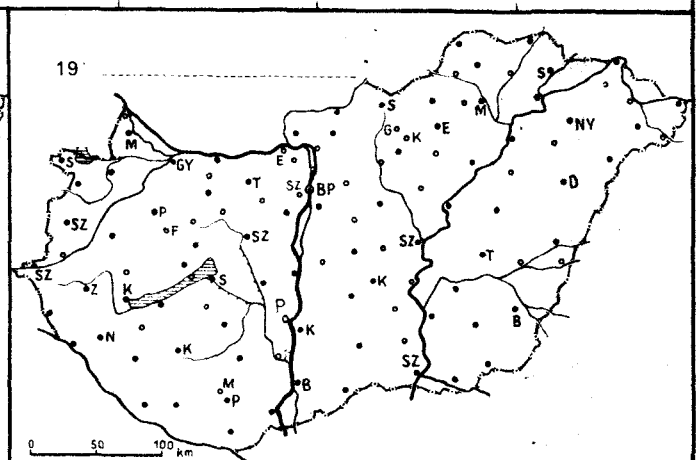

19 90.XI.18 07 h-ig az utolsó 24 óra adatai						Előző nap napos órái
állomás	csapadék (mm)		max. hőmérséklet	min. hőmérséklet	rad. min.	
Győr	ny	⊅	10	6	6	1
Kapuvár	.	⊅	10	6	5	0
Mosonmagyaróvár	ny	=	10	7	4	0
Rajka	.		9	6	4	
Sopron	.	⊅	11	7	4	2
Sopronhorpács	.	⊅	8	5	3	0
Káld	.	⊅	8	4	3	
Körmend	.		8	2	-1	
Szentgotthárd	.		8	3	-1	0
Szombathely	.		9	7	3	0
Lenti	.	=	8	1	0	
Letenye	.	≡	9	1	-1	
Nagykanizsa	.	≡	8	3	-0	0
Zalaegerszeg	.	⊅	9	2	0	0
Farkasgyepű	–		–	–	–	
Keszthely	.	≡	8	3	0	0
Mencshely	1	=	6	3	0	0
Pápa	ny	⊅	9	6	3	1
Sümeg	.		10	6	4	
Tihany	.	⊅	7	6	5	
Veszprém	ny	⊅	9	4	4	1
Zirc	ny	⊅	11	7	2	
Fonyód	–		–	–	–	
Homokszt. györgy	–		–	–	–	
Kaposvár	.	≡	8	4	2	0
Marcali	.	⊅	9	4	2	
Siófok	.	≡	7	5	2	0
Somogyszob	.		8	4	3	
Tab	–		–	–	–	
Bábolna	ny		11	4	3	
Esztergom	–		–	–	–	
Kisbér	.	⊅	11	6	2	
Komárom	1		12	7	5	
Tatabánya	–		–	–	–	
Alcsútdoboz	ny	=	9	5	5	
Dunaújváros	.		11	6	4	
Martonvásár	1	=	8	5	5	
Mór	1	=	9	6	4	
Sárbogárd	–		–	–	–	
Székesfehérvár	.		9	5	1	
Iregszemcse	.	⊅	8	3	-1	1
Lengyel	–		–	–	–	
Paks	.	≡	9	5	4	0
Szekszárd	.		10	5	2	
Árpádtető	.		6	5	3	
Mohács	–		–	–	–	
Pécs	.	≡	7	3	3	0
Siklós	.	≡	7	2	0	
Szigetvár	.	≡	10	1	0	
Budaörs	2	▽ ≡	9	5	3	
Bp. Lőrinc	1	≡	7	6	4	0
Bp. Met. Int.	ny		8	7	–	1
Bp. Szab. hegy	2	≡	7	4	3	
Cegléd	ny		10	5	5	
Dobogókő	–		–	–	–	
Gödöllő	2	=	7	5	5	0
Királyrét	–		–	–	–	
Monor	–		–	–	–	
Nagykáta	ny		9	6	5	
Szentendre	2	=	8	6	5	

19 90.XI.18 07 h-ig az utolsó 24 óra adatai						Előző nap napos órái
állomás	csapadék (mm)		max. hőmérséklet	min. hőmérséklet	rad. min.	
Vác	3	≡	9	6	6	
Vámosmikola	–		–	–	–	–
Baja	.	≡	7	4	2	0
Bácsalmás	.	=	11	6	5	
Izsák	.		8	6	5	
Kalocsa	–		–	–	–	
Kecskemét	.	≡	10	5	4	1
Kiskunfélegyháza	.	=	7	5	3	
Kiskunhalas	–		–	–	–	
Kunszentmiklós	ny	=	9	5	4	
Tiszakécske	–		–	–	–	
Balassagyarmat	3		5	5	5	
Romhány	–		–	–	–	
Salgótarján	3	=	8	5	2	
Eger	1	=	8	5	4	0
Galyatető	1		4	3	3	
Gyöngyös	2	=	7	5	4	
Kékestető	2	≡	4	4	3	0
Kompolt	1	≡	7	6	3	0
Lőrinci	–		–	–	–	
Poroszló	1		7	5	5	
Jászapáti	1	=	8	6	5	
Jászberény	1	=	9	6	5	
Karcag	–		–	–	–	
Szolnok	ny	≡	8	5	4	0
Tiszaroff	–		–	–	–	
Túrkeve		≡	6	5	4	0
Kistelek	–		–	–	–	
Makó	.	≡	6	5	4	
Szeged	.	≡	6	4	4	0
Szentes	–		–	–	–	
Borsodnádasd	1		7	7	6	
Füged	2	=	7	6	5	
Hidasnémeti	1	≡	6	5	5	
Jósvafő	1	⊅	6	5	3	0
Lillafüred	4	=	8	5	4	
Miskolc	2	≡	6	5	4	0
Putnok	–		–	–	–	
Sárospatak	.	=	5	4	3	0
Szendrőlád	–		–	–	–	
Tokaj	2		7	5	5	
Kisvárda	5	=	7	5	5	0
Mátészalka	4	=	7	5	5	
Nyíregyháza	2	≡	6	5	4	0
Nyírlugos	–		–	–	–	
Pátyod	2	▽	6	4	3	
Tiszabecs	–	=	5	2	1	
Vásárosnamény	3	▽ ≡	7	5	5	
Záhony	5	=	6	5	4	
Berettyóújfalu	.	=	7	5	4	
Debrecen	1	≡	6	4	3	0
Hajdúdorog	1	=	5	5	4	
Hortobágy	–		–	–	–	
Körösszakál	–		–	–	–	
Polgár	–		–	–	–	
Békéscsaba	ny	≡	6	5	4	0
Mezőhegyes	.	=	6	5	3	–
Orosháza	.	=	6	5	4	
Szarvas	ny	≡	6	5	4	0
Szeghalom	.	=	7	5	4	

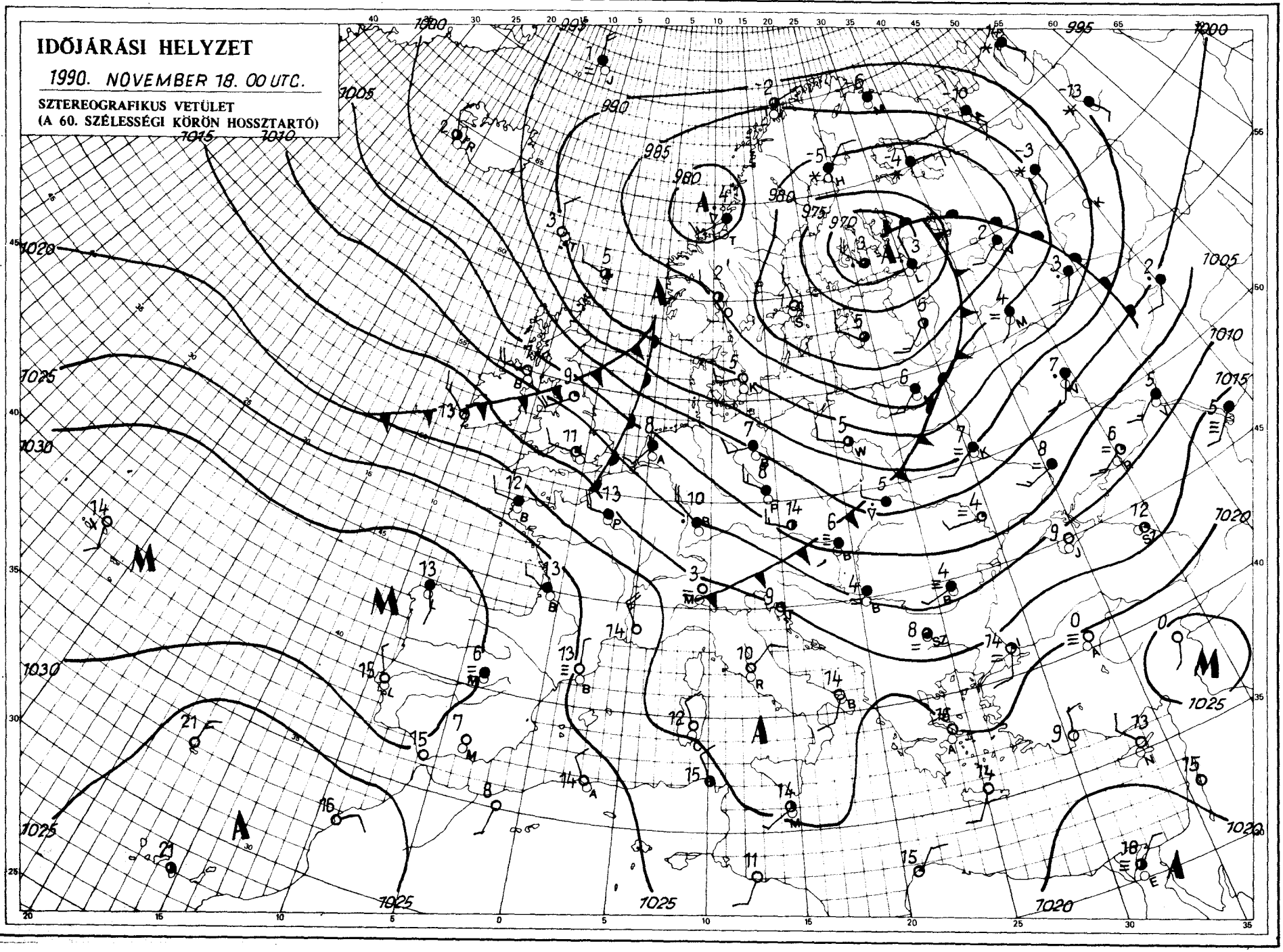

KIADJA: ORSZÁGOS METEOROLÓGIAI SZOLGÁLAT
Kiadásért felel: Bartát József, az Országos Meteorológiai Szolgálat elnöke – Készült: az Országos Meteorológiai Szolgálat Nyomdájában, Budapest – Felelős vezető: Mathé Gyuláné – Munkaszám: 90.573 – Szerkesztésért felel: Kapovits Albert, a Központi Előrejelző Intézet igazgatója

Készíti: a KEI Rövidtávú Előrejelző Osztálya – Szakmai felelős: Németh Lajos osztályvezető – Megjelenik naponként Megrendelhető: 1024 Budapest, II., Kitaibel Pál utca 1. – Pénzügyi Osztály – Telefon: 353-500 Jelmagyarázat a hátsó mellékletben

IDŐJÁRÁSI NAPIJELENTÉS

ЕЖЕДНЕВНЫЙ МЕТЕОРОЛОГИЧЕСКИЙ БЮЛЛЕТЕНЬ • DAILY WEATHER REPORT
BULLETIN QUOTIDIEN DE TEMPS • TÄGLICHER WETTERBERICHT

103. évfolyam 323. szám + Budapest + 1990. november 19. hétfő

Az időjárási helyzet és a várható időjárás:

Az európai kontinens legnagyobb részének időjárását egy középpontjával a Skandináv-félsziget fölött örvénylő ciklon határozza meg. A ciklon áramlási rendszerében több hullámban enyhe, nedves és hideg száraz légtömegek tartanak Közép-Európa irányába. A Szovjetunió európai területének északi részét igen hideg levegő árasztotta el, itt napközben sem mérnek -5 foknál többet. Az Ibériai-félszigeten napos, az évszakhoz képest enyhe az idő, a hőmérséklet eléri a 20 fokot. A Kárpát-medencében továbbra is változékony időre számíthatunk.

Hazánkban vasárnap a délnyugati országrész kivételével túlnyomóan borult volt az ég. A délután folyamán egyre több helyen eredt el az eső, záporeső. A ma reggel 7 óráig lehullott csapadék mennyisége általában csapadéknyom és 2 mm között volt, de helyenként elérte az 5 mm-t, Jósvafőn pedig 7 mm-t mértek. Sokfelé megerősödött a nyugati, északnyugati szél, a széllökések erőssége helyenként elérte a viharos fokozatot. A legmagasabb hőmérséklet vasárnap északkeleten 9, 11, máshol 11 és 16 fok között volt. Éjszaka folytatódott a szeles, helyenként csapadékos idő. A hőmérséklet általában 4, 8, északkeleten 1, 4 fokig csökkent. Hétfőn délelőtt már csak szórványos esőt, gyenge záport jelentettek. Néhol hosszabb-rövidebb időre a Nap is kisütött. A hőmérséklet 11 órára elére a 6, 11 fokot.

Ma 12 órakor Budapesten a hőmérséklet 11 fok, a tengerszintre átszámított légnyomás 1008 hPa, alig változik.

Várható időjárás kedd estig:

Változóan, időnként erősen felhős lesz az ég, elszórtan gyenge esőre, záporra kell számítani.
A nyugati, délnyugati szél sokfelé élénk, helyenként erős lesz.
A hajnali legalacsonyabb hőmérséklet -1 és +4,
a nappali legmagasabb hőmérséklet kedden 7 és 12 fok között lesz.

Gyúró György s. k.

Távolabbi kilátások szerdától – szombatig:

Eleinte változóan, majd gyakran erősen felhős lesz az égbolt, eső, zápor többször kialakulhat.
A szél élénk, időnként erős lesz.
A legalacsonyabb hajnali hőmérséklet eleinte 0, +5 majd +2, +7 fok között várható.
A legmagasabb nappali hőmérséklet 8, 13 fok között várható.
Jelentős mennyiségű csapadék (5 mm) az ország területének 40 százalékán várható.

Középtávú Előrejelző Csoport

A hőmérséklet napi középértéke és eltérése a sokévi átlagtól (Budapest belterületén):

1990. november 18.	10,1°C	+4,9°C

1871 óta ezen a napon Budapesten előfordult

legmagasabb hőmérséklet:	15,5°C (1972)
legalacsonyabb hőmérséklet:	-8,8°C (1904)

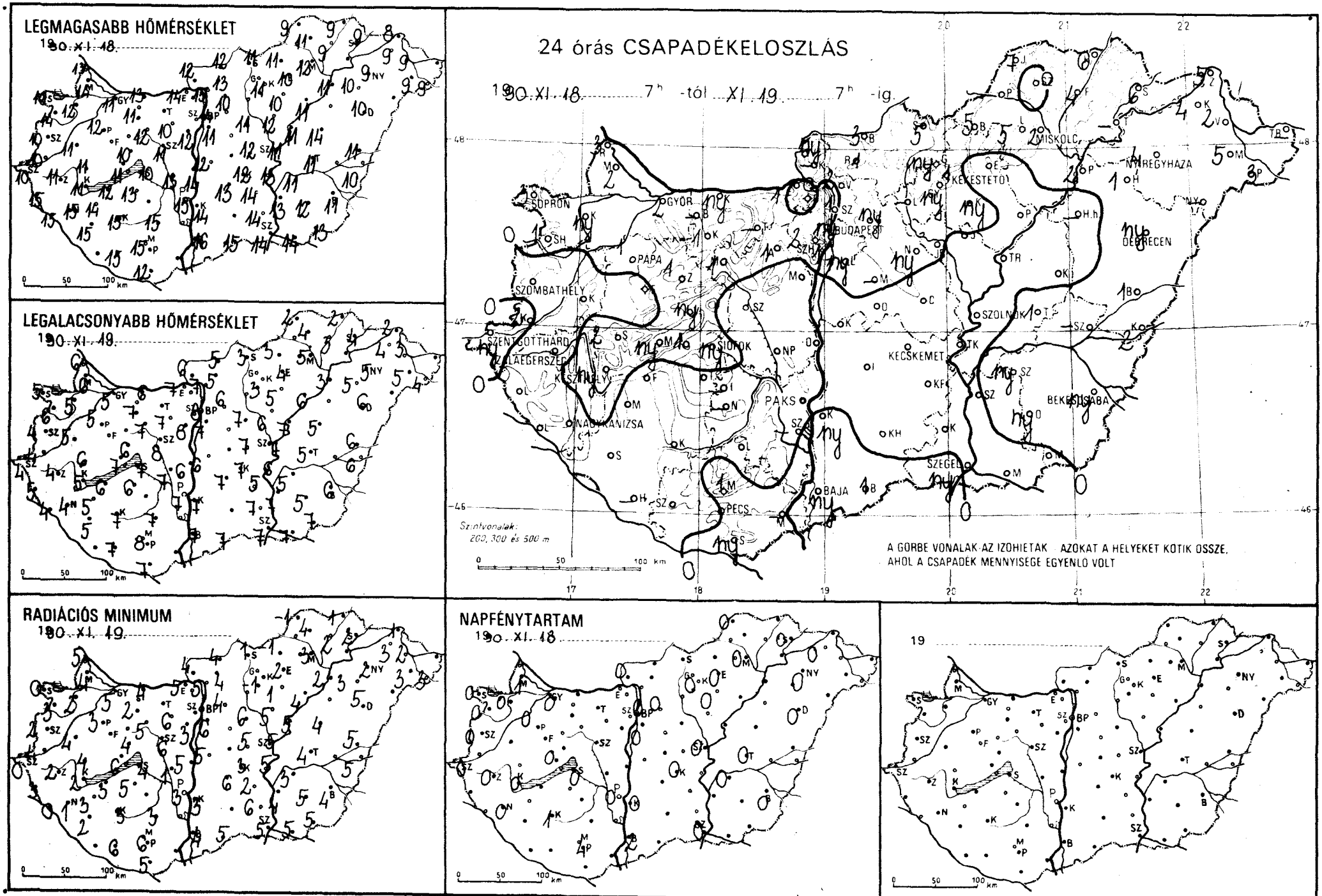
LEGMAGASABB HŐMÉRSÉKLET
1990. XI. 18.
LEGALACSONYABB HŐMÉRSÉKLET
1990. XI. 19.
RADIÁCIÓS MINIMUM
1990. XI. 19.
24 órás CSAPADÉKELOSZLÁS
1990. XI. 18. 7h -tól XI. 19. 7h -ig
SOPRON
GYŐR
BUDAPEST
MISKOLC
NYÍREGYHÁZA
DEBRECEN
KESZTHELY
SZOMBATHELY
PAPA
SZOLNOK
SZENTGOTTHÁRD
ZALAEGERSZEG
SIÓFOK
KECSKEMÉT
BÉKÉSCSABA
NAGYKANIZSA
PAKS
SZEGED
BAJA
PÉCS
Szintvonalak: 200, 300 és 500 m
A GÖRBE VONALAK AZ IZOHIETÁK AZOKAT A HELYEKET KÖTIK ÖSSZE, AHOL A CSAPADÉK MENNYISÉGE EGYENLŐ VOLT
NAPFÉNYTARTAM
1990. XI. 18.
19

19 90.XI.19 07 h-ig az utolsó 24 óra adatai						Előző nap napos órái
állomás	csapadék (mm)		max. hőmérséklet	min. hőmérséklet	rad. min.	
Győr	2	▽	11	5	5	0
Kapuvár	ny	▽	12	5	2	0
Mosonmagyaróvár	2	▽ =	14	6	4	1
Rajka	3		13	6	5	
Sopron	3	▽	16	5	0	0
Sopronhorpács	1	∩	14	6	3	0
Káld	.	∩	11	5	4	
Körmend	2		10	4	4	
Szentgotthárd	ny	▽ ∩	10	4	0	0
Szombathely		∩	10	4	2	0
Lenti	.		15	5	3	
Letenye	.	∩	15	4	0	
Nagykanizsa	.	∩	15	4	1	0
Zalaegerszeg		∩	11	4	2	0
Farkasgyepű	.		10	3	0	
Keszthely	ny	▽ ∩	11	5	2	0
Mencshely	ny	=	10	5	1	0
Pápa	1	▽ ∩	12	5	3	0
Sümeg	2	=	11	6	4	
Tihany	1	=	11	7	6	
Veszprém	ny	▽	10	6	4	0
Zirc	1		12	5	4	
Fonyód	.		12	6	3	
Homokszt. györgy	–		–	–	–	
Kaposvár	.		15	7	3	1
Marcali	.	∩	14	5	3	
Siófok	ny	▽ ∩	10	7	4	0
Somogyszob	.		15	5	2	
Tab	.	=	13	6	5	
Bábolna	–		–	–	–	
Esztergom	1		14	7	5	
Kisbér	1		11	7	2	
Komárom	ny	=	13	6	4	
Tatabánya	–		–	–	–	
Alcsútdoboz	1	▽	10	7	6	
Dunaújváros	.		14	6	5	
Martonvásár	.		12	8	3	
Mór	1	▽ =	12	7	5	
Sárbogárd	.	=	13	7	1	
Székesfehérvár	.		11	8	6	
Iregszemcse	–		–	–	–	
Lengyel	.		15	7	3	
Paks			15	7	3	0
Szekszárd	–		–	–	–	
Árpádtető	1		13	5	2	
Mohács	–		–	–	–	
Pécs	.		15	8	6	4
Siklós	ny	=	12	7	5	
Szigetvár	.	=	15	7	6	
Budaörs	1	▽	13	7	4	
Bp. Lőrinc	ny	▽	11	7	6	0
Bp. Met. Int.	ny		14	8	–	0
Bp. Szab. hegy	2		11	4	4	
Cegléd	.		12	7	5	
Dobogókő	.		5	1	0	
Gödöllő	ny		10	6	4	0
Királyrét	–		–	–	–	
Monor	–		–	–	–	
Nagykáta	ny		11	7	6	
Szentendre	1		14	7	7	

19 90.XI.19 07 h-ig az utolsó 24 óra adatai						Előző nap napos órái
állomás	csapadék (mm)		max. hőmérséklet	min. hőmérséklet	rad. min.	
Vác	2	=	15	7	5	
Vámosmikola	ny	=	12	6	4	0
Baja	ny	≡	16	7	4	2
Bácsalmás	1	=	15	7	5	
Izsák	.		13	7	6	
Kalocsa	ny		14	7	3	0
Kecskemét	.	∩	12	7	3	0
Kiskunfélegyháza	.		14	5	2	
Kiskunhalas	–		–	–	–	
Kunszentmiklós	.	=	12	6	5	
Tiszakécske	.		13	6	5	
Balassagyarmat	3	▽	12	5	4	
Romhány	1		13	5	4	
Salgótarján	5		11	3	1	
Eger	.	=	10	4	2	0
Galyatető	ny	❜	7	-2	-2	
Gyöngyös	ny		11	3	-1	
Kékestető	1	▽ =	5	-1	-1	0
Kompolt	ny	∩	10	5	1	0
Lőrinci	–		–	–	–	
Poroszló	.		11	6	4	
Jászapáti	.		12	6	5	
Jászberény	–		–	–	–	
Karcag	.	=	14	5	4	
Szolnok	.		11	7	5	0
Tiszaroff	.		11	7	5	
Túrkeve	1		11	5	4	0
Kistelek	.	∩	14	7	6	
Makó	.		14	7	5	
Szeged	ny	∩	14	7	5	0
Szentes	.		13	7	4	
Borsodnádasd	5	▽	11	3	-1	
Füged	4		9	3	2	
Hidasnémeti	6		9	2	1	
Jósvafő	7	∩	9	2	-1	0
Lillafüred	5	=	12	3	2	
Miskolc	2	▽	12	5	3	0
Putnok	–		–	–	–	
Sárospatak	6		9	4	2	0
Szendrőlád	.		11	4	4	
Tokaj	–		–	–	–	
Kisvárda	4	=	9	4	3	0
Mátészalka	5		9	5	3	
Nyíregyháza	4	=	9	5	2	0
Nyírlugos	–		–	–	–	
Pátyod	3	▽	9	4	3	
Tiszabecs	–		–	–	–	
Vásárosnamény	2	=	9	3	2	
Záhony	5		8	2	1	
Berettyóújfalu	1	=	11	6	5	
Debrecen	ny	∩	10	6	5	0
Hajdúdorog	1	▽ =	10	5	3	
Hortobágy	–		–	–	–	
Körösszakál	2		10	6	5	
Polgár	2	=	11	3	2	
Békéscsaba	ny	∩	11	6	4	0
Mezőhegyes	.		13	7	5	–
Orosháza	ny	∩	12	6	5	
Szarvas	ny	=	11	5	3	0
Szeghalom	–		–	–	–	

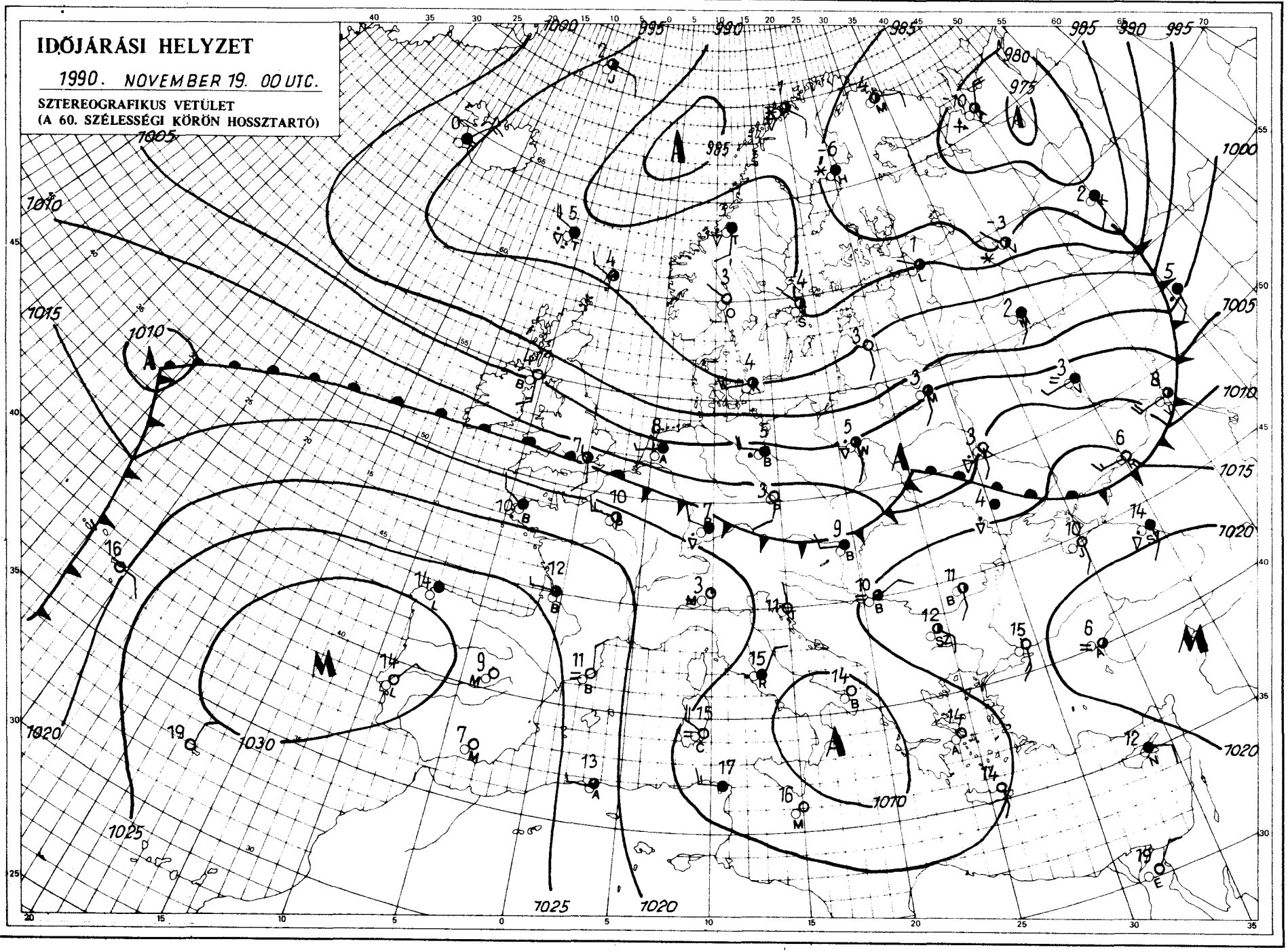

KIADJA: ORSZÁGOS METEOROLÓGIAI SZOLGÁLAT
Kiadásért felel: Barát József, az Országos Meteorológiai Szolgálat elnöke – Készült az Országos Meteorológiai Szolgálat Nyomdájában, Budapest – Felelős vezető: Máthé Gyuláné – Munkaszám: 90-34
a Központi Előrejelző Intézet igazgatója – Szerkesztésért felel: Kapovits Albert,
Készíti: a KEI Rövidtávú Előrejelző Osztálya – Szakmai felelős: Németh Lajos osztályvezető – Megjelenik naponként
Megrendelhető: 1024 Budapest, II., Kitaibel Pál utca 1. – Pénzügyi Osztály – Telefon: 353-500
Jelmagyarázat a havi mellékletben

IDŐJÁRÁSI NAPIJELENTÉS

ЕЖЕДНЕВНЫЙ МЕТЕОРОЛОГИЧЕСКИЙ БЮЛЛЕТЕНЬ • DAILY WEATHER REPORT
BULLETIN QUOTIDIEN DE TEMPS • TÄGLICHER WETTERBERICHT

103. évfolyam 324. szám + Budapest + 1990. november 20. kedd

Az időjárási helyzet és a várható időjárás:

Észak-Európa felett többközéppontú ciklonrendszer örvénylik. Hatására Európában – nagyjából a 45-ik szélességi körtől északra – meglehetősen változékony az időjárás. Több hullámban légköri frontok sodródnak a kontinens fölé. A Brit-szigeteken, az Északi-, valamint a Balti-tenger mentén, a Német-Lengyel-síkságon, továbbá az Alpokban és a Kárpát-medencében többfelé esik az eső, zápor. A Skandináv-félszigeten és a Szovjetunió északi vidékein sokhelyütt havazik. Valószínű, hogy az elkövetkező időszakban a Kárpát-medencében borongós, esős idő lesz.

Magyarországon hétfőn gyakran erősen megnövekedett a felhőzet. Szeles, változékony, sokfelé esős idő volt. Északkeleten néhol szállingózott a hó. A kedd reggelig lehullott csapadék mennyisége általában 2-7 mm között volt. Hétfőn a csúcshőmérséklet jobbára 8-13 fok között alakult. Kedd reggelre pedig általában 0, +5 fokig hűlt le a levegő, főként északkeleten helyenként gyenge fagy is előfordult. Ma délelőtt országszerte változóan felhős volt az ég. Néhány helyen esett az eső. A hőmérséklet 11 órakor az országban 5-8 fok között váltakozott.

Ma 12 órakor Budapesten a hőmérséklet 5 fok, a tengerszintre átszámított légnyomás 1009 hPa, alig változik.

Várható időjárás szerda estig:

Átmenetileg csökken, majd ismét gyakran erősen megnövekszik a felhőzet.
Sokfelé várható kisebb eső, zápor, északkeleten eleinte néhol hószállingózás. Éjszaka, reggel szórványosan ködfoltok képződnek. A déli, délnyugati szél gyakran megélénkül.
A várható legalacsonyabb éjszakai hőmérséklet 0, +5,
legmagasabb nappali hőmérséklet szerdán 8, 13 fok között alakul.

Bozóki István s. k.

A hőmérséklet napi középértéke és eltérése a sokévi átlagtól (Budapest belterületén):

1990. november 19.	7,6°C	+2,8°C

1871 óta ezen a napon Budapesten előfordult

legmagasabb hőmérséklet:	16,4°C (1970)
legalacsonyabb hőmérséklet:	-5,6°C (1902)

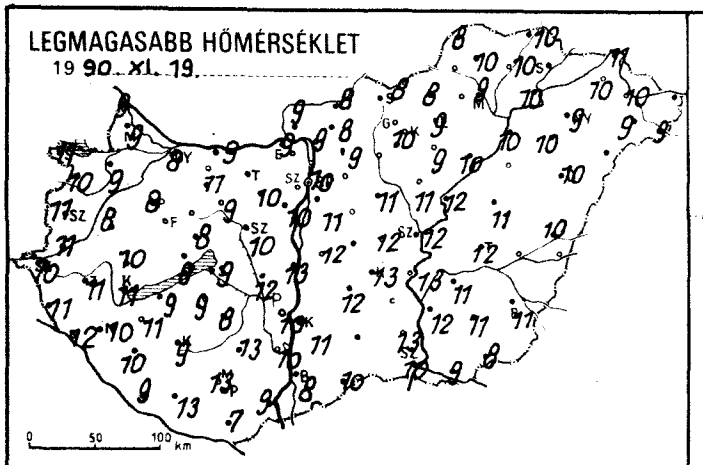
LEGMAGASABB HŐMÉRSÉKLET
19 90. XI. 19.
0 50 100 km

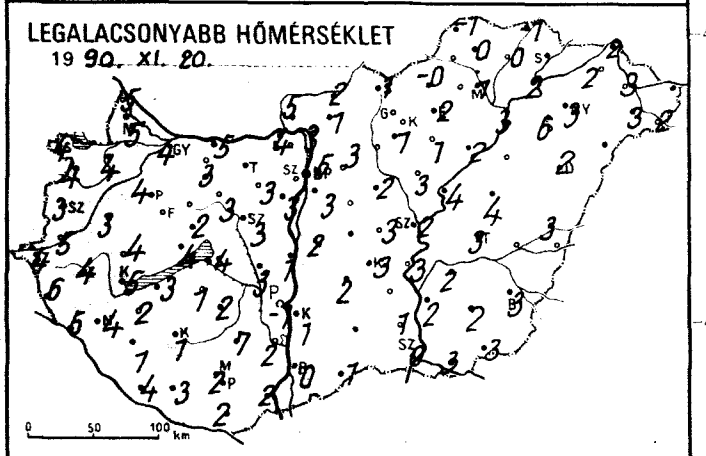
LEGALACSONYABB HŐMÉRSÉKLET
19 90. XI. 20.
0 50 100 km

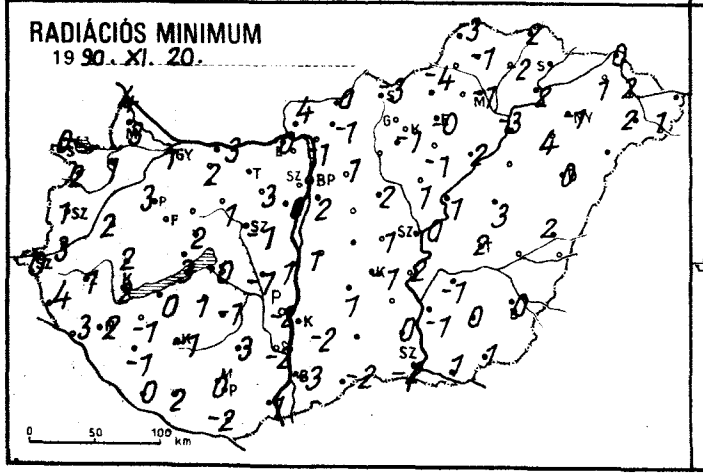
RADIÁCIÓS MINIMUM
19 90. XI. 20.
0 50 100 km

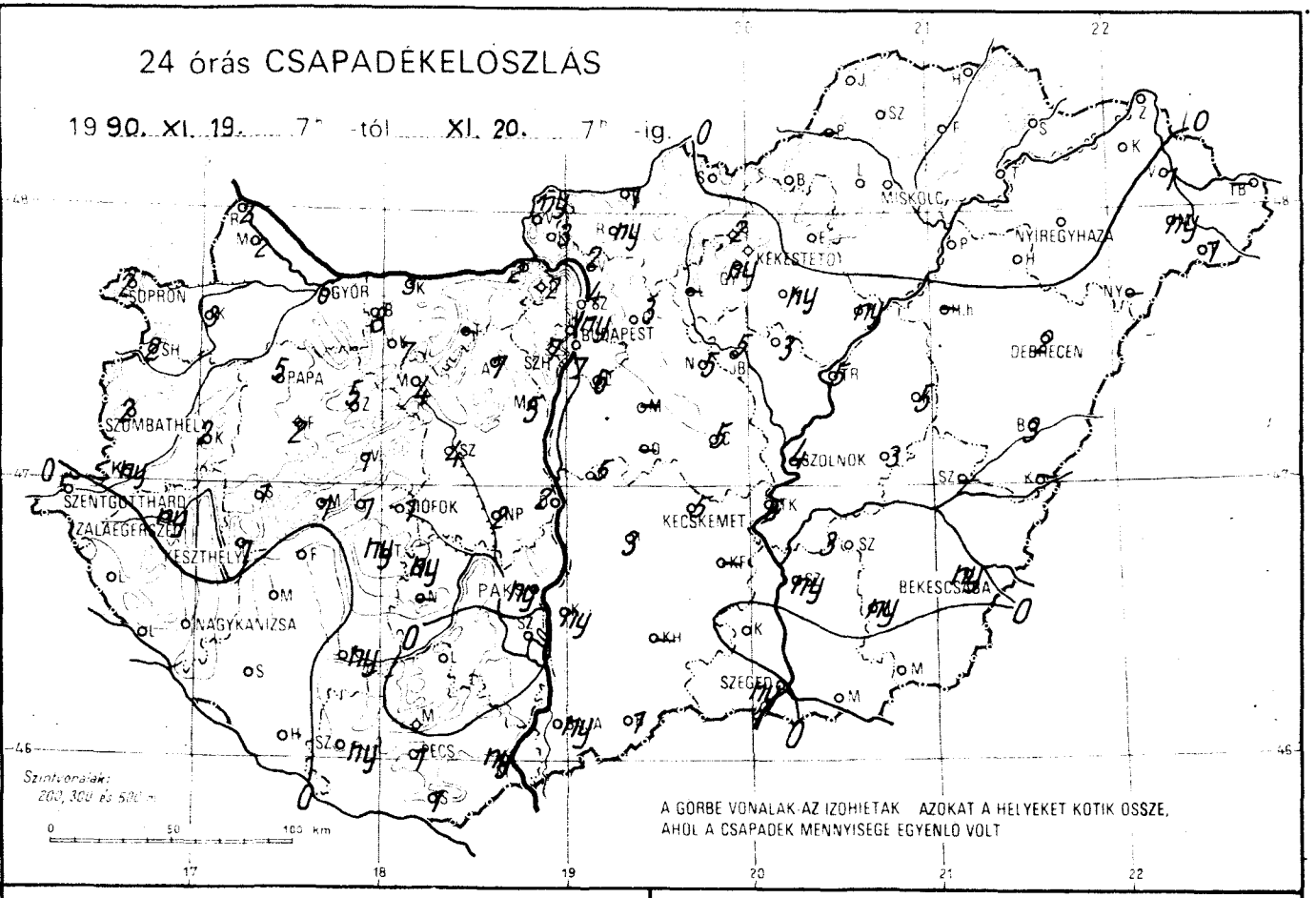
24 órás CSAPADÉKELOSZLÁS
19 90. XI. 19. 7h -tól XI. 20. 7h -ig.
SOPRON
GYŐR
BUDAPEST
MISKOLC
NYÍREGYHÁZA
DEBRECEN
SZOMBATHELY
PAPA
SZOLNOK
SZENTGOTTHÁRD
ZALAEGERSZEG
SIÓFOK
KECSKEMÉT
TESZTHELY
NAGYKANIZSA
BÉKÉSCSABA
SZEGED
PÉCS
Szintvonalak:
200, 300 és 500 m
0 50 100 km
A GÖRBE VONALAK AZ IZOHIETÁK AZOKAT A HELYEKET KÖTIK ÖSSZE,
AHOL A CSAPADÉK MENNYISÉGE EGYENLŐ VOLT

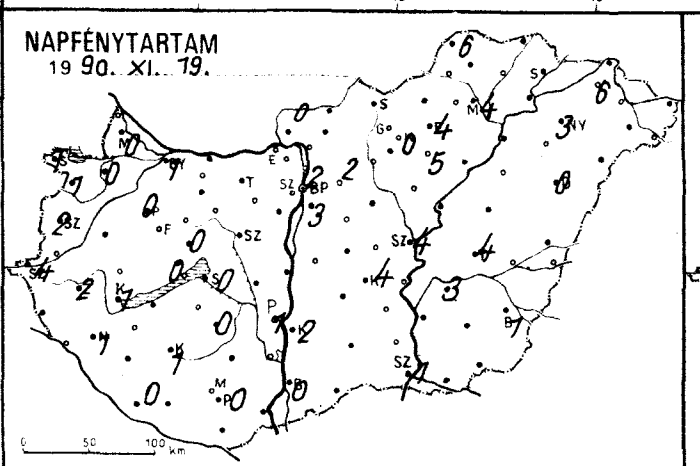
NAPFÉNYTARTAM
19 90. XI. 19.
0 50 100 km

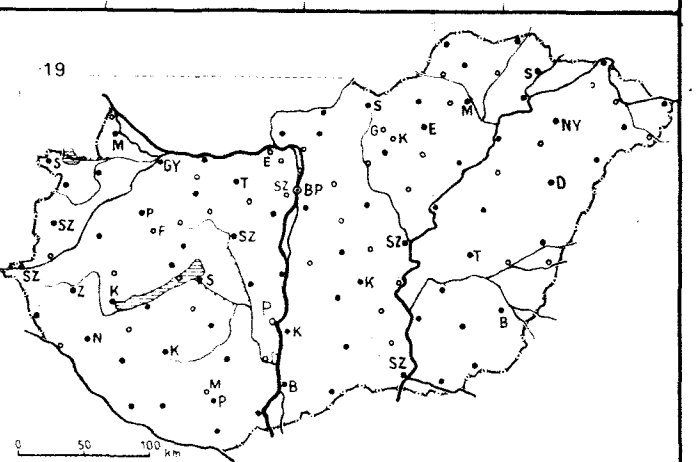
19
0 50 100 km

1990.XI.20. 07 h-ig az utolsó 24 óra adatai						Előző nap napos órái
állomás	csapadék (mm)		max. hőmérséklet	min. hőmérséklet	rad. min.	
Győr	6	≡	8	4	1	1
Kapuvár	3	▽	9	4	1	0
Mosonmagyaróvár	2		9	5	3	0
Rajka	2		9	5	4	
Sopron	2		11	4	0	1
Sopronhorpács	2	=	10	4	2	1
Káld	2	▽ ≡	8	3	2	
Körmend	ny		11	5	3	
Szentgotthárd	.	⌐	10	4	0	4
Szombathely	2	=	11	3	1	2
Lenti	.		11	6	4	
Letenye	.	⌐	12	5	3	
Nagykanizsa	.	⌐	10	4	2	1
Zalaegerszeg	ny	▽ =	11	4	1	2
Farkasgyepű	2		9	3	2	
Keszthely	1	▽ ⌐	11	5	2	1
Mencshely	1	=	7	3	0	0
Pápa	5		8	4	3	0
Sümeg	1		10	4	2	
Tihany	1	=	8	4	3	
Veszprém	1	▽ ⌐	8	2	2	0
Zirc	5	=	8	2	-2	
Fonyód	.		9	3	0	
Homokszt. györgy	.	⌐	9	4	0	0
Kaposvár	ny	≡	9	1	-1	1
Marcali	.	⌐	11	2	-1	
Siófok	1		9	4	0	0
Somogyszob	.	⌐	10	1	-1	
Tab	ny	≡ ,	9	1	1	
Bábolna	8	=	9	3	-2	
Esztergom	2	▽	9	4	-0	
Kisbér	7		11	3	-2	
Komárom	3	=	9	5	3	
Tatabánya	—		—	—	—	
Alcsútdoboz	7	≡	10	3	3	
Dunaújváros	2		13	1	1	
Martonvásár	5		10	3	0	
Mór	4	=	9	3	1	
Sárbogárd	2	=	12	3	-1	
Székesfehérvár	4		10	3	-1	
Iregszemcse	ny	=	8	2	-1	0
Lengyel	.		13	7	3	
Paks	ny	▽	10	-1	-2	1
Szekszárd	.	≡	10	2	-2	
Árpádtető	.	≡	7	3	-1	
Mohács	ny	=	9	2	1	
Pécs	1	▽ ≡	8	2	0	0
Siklós	1	▽ =	7	2	-2	
Szigetvár	ny	=	13	3	2	
Budaörs	7	▽	12	2	-1	
Bp. Lőrinc	6		11	3	2	3
Bp. Met. Int.	ny		10	5	—	2
Bp. Szab. hegy	7		8	2	1	
Cegléd	5		12	3	1	
Dobogókő	2		4	0	-1	
Gödöllő	3	=	9	3	1	2
Királyrét	3	=	7	2	1	
Monor	—		—	—	—	
Nagykáta	5		11	2	2	
Szentendre	4	=	10	4	3	

1990.XI.20. 07 h-ig az utolsó 24 óra adatai						Előző nap napos órái
állomás	csapadék (mm)		max. hőmérséklet	min. hőmérséklet	rad. min.	
Vác	2	⌐	9	3	-1	
Vámosmikola	ny	=	9	5	4	0
Baja	ny	≡	8	0	-3	0
Bácsalmás	1	=	10	1	-2	
Izsák	3	=	12	2	1	
Kalocsa	ny	=	11	1	-2	2
Kecskemét	5	⌐	13	3	-1	4
Kiskunfélegyháza	—		—	—	—	
Kiskunhalas	—		—	—	—	
Kunszentmiklós	5	▽ =	12	2	1	
Tiszakécske	6		13	3	2	
Balassagyarmat	1	▽ =	8	2	0	
Romhány	ny	,	8	1	-1	
Salgótarján	.		8	1	-3	
Eger	.	=	9	2	-0	4
Galyatető	2	✶ ⌐	2	-2	-8	
Gyöngyös	ny	,	10	1	-1	
Kékestető	1	✶ ▽	1	-2	-3	0
Kompolt	ny	⌐	9	1	-1	5
Lőrinci	—		—	—	—	
Poroszló	ny	, ⌐	10	2	2	
Jászapáti	3	▽	11	3	1	
Jászberény	5	=	12	3	0	
Karcag	5	=	11	4	3	
Szolnok	4		12	2	0	4
Tiszaroff	5	=	12	4	1	
Túrkeve	3	▽	12	3	2	4
Kistelek	.	⌐	13	1	0	
Makó	.		9	3	1	
Szeged	ny	≡	10	0	-2	1
Szentes	ny		12	2	-1	
Borsodnádasd	.	⌐	8	-0	-4	
Füged	.	≡	10	0	-2	
Hidasnémeti	.	=	10	-1	-2	
Jósvafő	.	≡	8	-1	-3	6
Lillafüred	.	≡	11	-1	-1	
Miskolc	.		9	1	-1	4
Putnok	—		—	—	—	
Sárospatak	.	=	10	1	0	7
Szendrőlád	.	⌐	10	0	-1	
Tokaj	.		10	2	2	
Kisvárda	.	≡	10	2	1	6
Mátészalka	ny	,	9	3	2	
Nyíregyháza	.		9	3	-1	3
Nyírlugos	—		—	—	—	
Pátyod	1		9	2	1	
Tiszabecs	—		—	—	—	
Vásárosnamény	1	=	10	3	2	
Záhony	.	⌐	11	2	0	
Berettyóújfalu	3	=	10	3	2	
Debrecen	2	▽ ⌐	10	2	0	0
Hajdúdorog	.	=	10	6	4	
Hortobágy	—		—	—	—	
Körösszakál	—		—	—	—	
Polgár	.	=	10	3	-3	
Békéscsaba	ny	⌐	11	3	0	1
Mezőhegyes	.	⌐	8	3	1	—
Orosháza	ny	≡	11	2	0	
Szarvas	3	⌐	11	2	-1	3
Szeghalom	—		—	—	—	

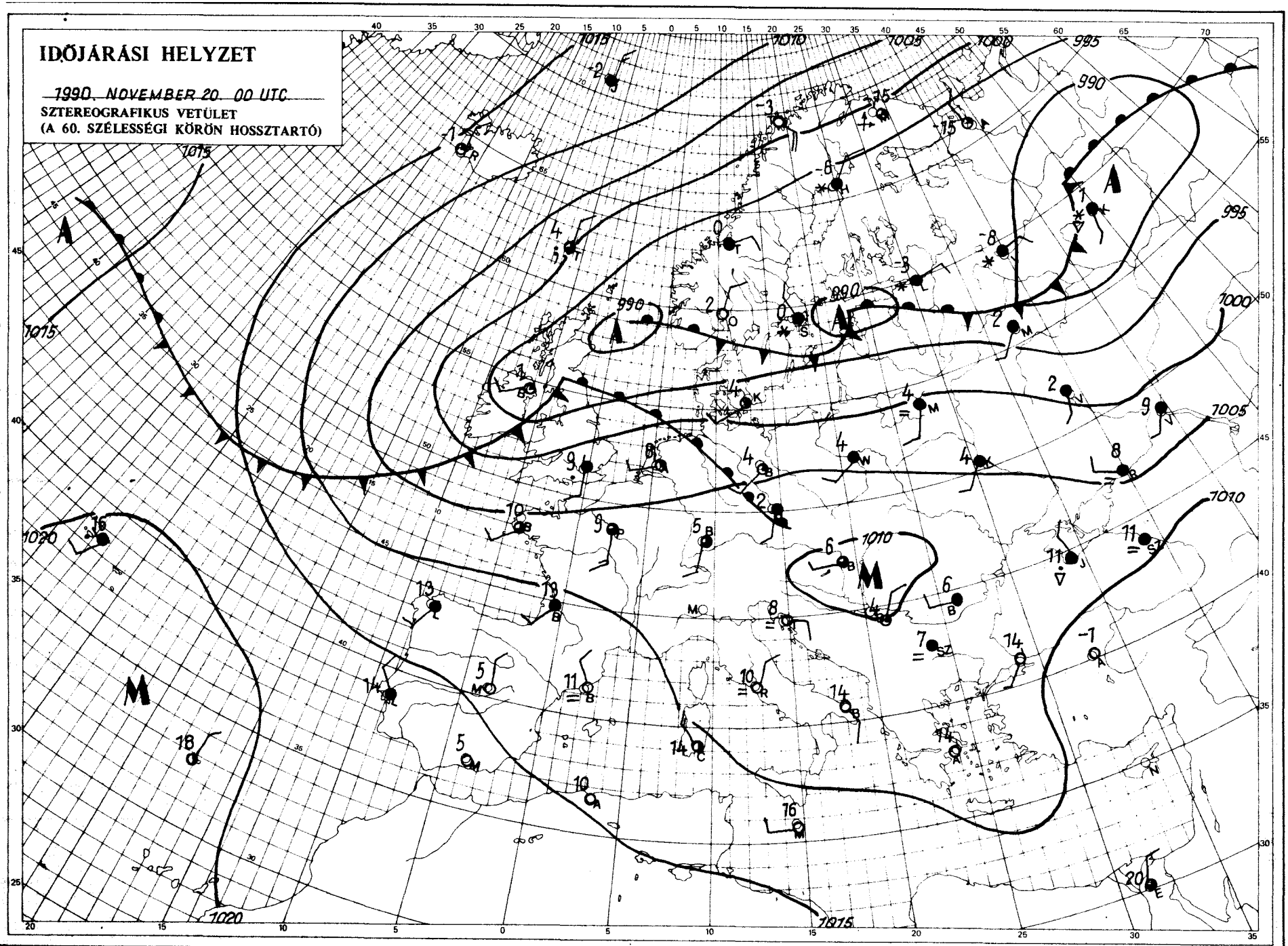

KIADJA: ORSZÁGOS METEOROLÓGIAI SZOLGÁLAT
Kiadásért felel: Bartl József, az Országos Meteorológiai Szolgálat elnöke – Készült: az Országos Meteorológiai Szolgálat Nyomdájában, Budapest – Felelős vezető: Máthé Gyuláné – Munkaszám: 90-[illegible] – Szerkesztésért felel: Kapovits Albert, a Központi Előrejelző Intézet igazgatója

Készíti: a KEI Rövidtávú Előrejelző Osztálya – Szakmai felelős: Németh Lajos osztályvezető – Megjelenik naponként
Megrendelhető: 1024 Budapest, II., Kitaibel Pál utca 1. – Pénzügyi Osztály – Telefon: 353-500
Jelmagyarázat a havi melléklethen

IDŐJÁRÁSI NAPIJELENTÉS

ЕЖЕДНЕВНЫЙ МЕТЕОРОЛОГИЧЕСКИЙ БЮЛЛЕТЕНЬ • DAILY WEATHER REPORT
BULLETIN QUOTIDIEN DE TEMPS • TÄGLICHER WETTERBERICHT

103. évfolyam 325. szám + Budapest + 1990. november 21. szerda

Az időjárási helyzet és a várható időjárás:

Középpontjával a Német-Lengyel-alföld fölött ciklon örvénylik, felhőzetéből sokfelé esik az eső Németországban, az Alpok és Kárpátok környékén, Franciaországban, valamint az Ibériai-félsziget nagy részén. Közép-Európát délnyugat felől szokatlanul enyhe levegő árasztotta el, nem egy helyen még a 15 fokot is meghaladja a koradélutáni hőmérséklet. Ezzel szemben Északkelet-Európából kemény hideget jelentenek, ott sokfelé havazik és éjszakánként néhol -20 fok alá csökken a hőmérséklet. A Kárpát-medence időjárását továbbra is a dél-délnyugat felől érkező enyhe, eleinte nedves, majd kissé szárazabb levegő határozza meg.

Magyarországon kedden az ország nagy részén erősen felhős, illetve borult volt az ég, csupán a déli, délnyugati megyékben sütött 1-4 órán át a Nap. Többhelyről, elsősorban északkeletről jelentettek esőt, záporesőt, a Bükk és a Mátra magasabban fekvő területein gyengén havazott. A ma reggel 7 óráig lehullott csapadék mennyisége csapadéknyom és 6 mm között alakult. A hőmérséklet csúcsértéke északkeleten 4, 8, másutt 8 és 12 fok között volt. Igen enyhe volt az éjszaka, hajnalra szeszélyes területi eloszlásban 4 és 11 fok közé csökkent a hőmérséklet. Délelőtt kisebb körzetek kivételével erősen felhős, illetve borult volt az ég, többfelé esett az eső, zápor. A hőmérséklet 11 órakor 8 és 18 fok között alakult.

Ma 12 órakor Budapesten a hőmérséklet 12 fok, a tengerszintre átszámított légnyomás 1006 hPa, erősen emelkedik.

Várható időjárás csütörtök estig:

Ma (szerda) többnyire erősen felhős lesz az ég, többfelé ismétlődő esővel, záporral. Egy-két helyen zivatar is lehet. Holnap (csütörtök) változóan felhős idő várható, már kevesebb helyen fordul elő eső. A déli, majd délkeleti szél többfelé megélénkül. A legalacsonyabb éjszakai hőmérséklet 4, 9, a legmagasabb nappali hőmérséklet csütörtökön 10 és 15 fok között alakul.

Nadrai Attila s. k.

A hőmérséklet napi középértéke és eltérése a sokévi átlagtól (Budapest belterületén):

1990. november 20.	6,4°C	+1,6°C

1871 óta ezen a napon Budapesten előfordult

legmagasabb hőmérséklet:	16,2°C (1926)
legalacsonyabb hőmérséklet:	-6,4°C (1902)

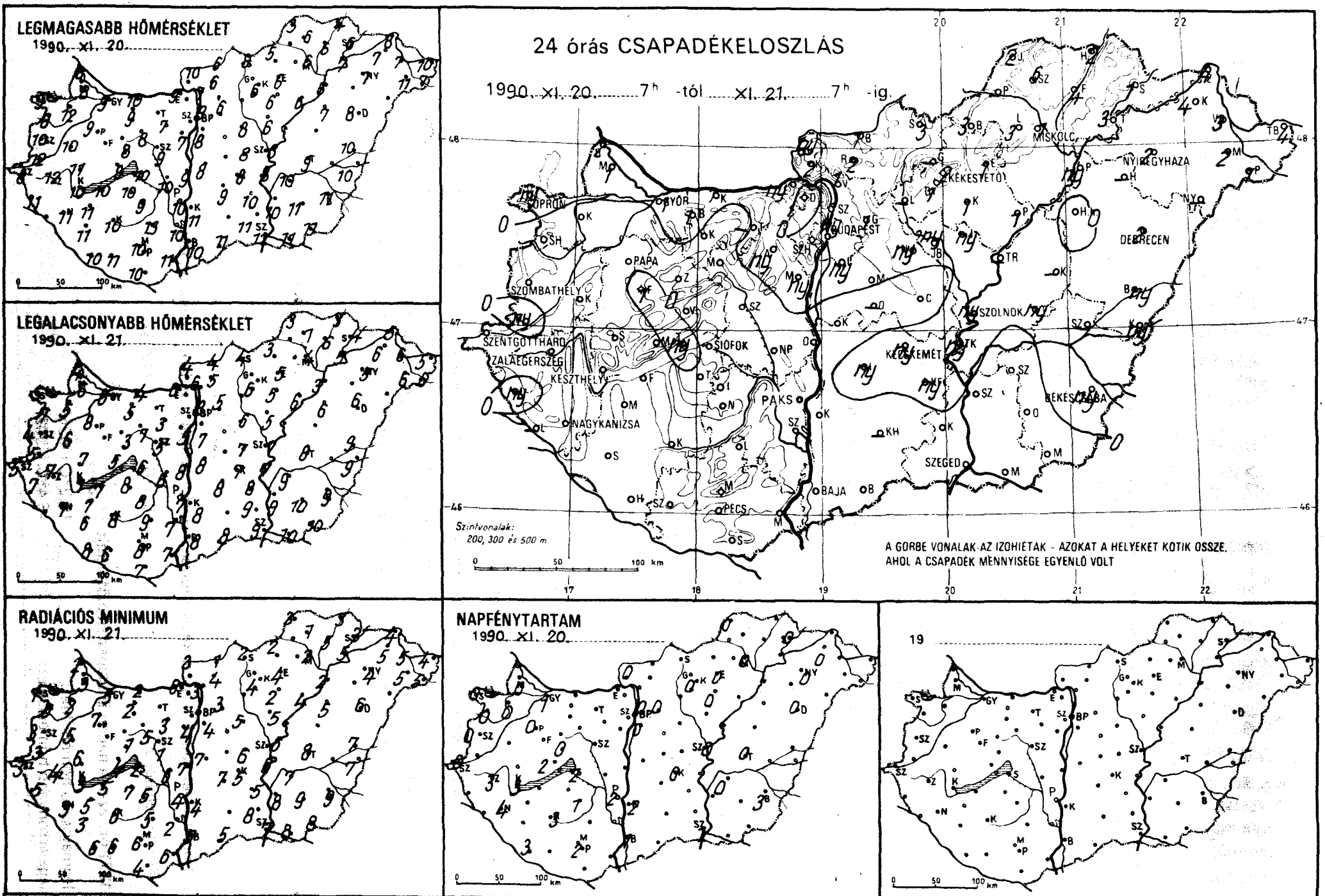
LEGMAGASABB HŐMÉRSÉKLET
1990. XI. 20.
LEGALACSONYABB HŐMÉRSÉKLET
1990. XI. 21.
24 órás CSAPADÉKELOSZLÁS
1990. XI. 20. 7h -tól XI. 21. 7h -ig.
Szintvonalak:
200, 300 és 500 m
A GÖRBE VONALAK AZ IZOHIÉTÁK - AZOKAT A HELYEKET KÖTIK ÖSSZE,
AHOL A CSAPADÉK MENNYISÉGE EGYENLŐ VOLT
RADIÁCIÓS MINIMUM
1990. XI. 21.
NAPFÉNYTARTAM
1990. XI. 20.
19
0 50 100 km
SOPRON
GYŐR
BUDAPEST
MISKOLC
NYÍREGYHÁZA
KÉKESTETŐ
DEBRECEN
PAPA
SZOMBATHELY
SZOLNOK
SZENTGOTTHÁRD
ZALAEGERSZEG
KESZTHELY
SIÓFOK
KECSKEMÉT
BÉKÉSCSABA
NAGYKANIZSA
PAKS
SZEGED
BAJA
PÉCS

1990.XI.21 07 h-ig az utolsó 24 óra adatai						Előző nap napos órái
állomás	csapadék (mm)		max. hőmérséklet	min. hőmérséklet	rad. min.	
Győr	1	∩	9	6	5	1
Kapuvár	.	∩	12	5	2	0
Mosonmagyaróvár	1	=	8	6	3	0
Rajka	2	=	8	4	2	
Sopron	ny		9	5	1	0
Sopronhorpács	.	∩	8	7	5	0
Káld	.	∩	10	6	5	
Körmend	ny		12	5	3	
Szentgotthárd	.	∩	8	5	3	0
Szombathely	.	=	10	4	3	0
Lenti	ny		11	7	5	
Letenye	–		–	–	–	
Nagykanizsa	.	∩	11	7	3	4
Zalaegerszeg	.	=	12	7	4	3
Farkasgyepű	1		9	5	3	
Keszthely	.	∩	10	7	3	3
Mencshely	.	=	8	7	2	2
Pápa	.		9	8	7	0
Sümeg	.		11	7	6	
Tihany	ny	=	9	5	4	
Veszprém	.	∩	8	3	1	0
Zirc	.	∩	11	5	1	
Fonyód	.		10	7	5	
Homokszt. györgy	.	∩	9	6	5	0
Kaposvár	.	=	10	8	6	3
Marcali	.		11	7	5	
Siófok	.	∩	10	6	2	2
Somogyszob	.		11	6	3	
Tab	.	=	10	8	7	
Bábolna	1		10	4	2	
Esztergom	ny		9	6	6	
Kisbér	.		9	5	2	
Komárom	1	=	10	4	2	
Tatabánya	–		–	–	–	
Alcsútdoboz	ny	▽ =	7	3	3	
Dunaújváros	.		9	8	7	
Martonvásár	ny	, =	7	5	4	
Mór	.	=	8	7	5	
Sárbogárd	.		10	6	6	
Székesfehérvár	.		9	5	1	
Iregszemcse	.	∩	9	8	5	1
Lengyel	.		13	9	5	
Paks	.	=	10	7	4	2
Szekszárd	.	=	10	7	2	
Árpádtető	.		8	7	5	
Mohács	.		11	7	6	
Pécs	.	=	10	8	6	2
Siklós	.	=	10	7	4	
Szigetvár	.	=	11	6	6	
Budaörs	.	∩	8	5	1	
Bp. Lőrinc	ny	=	8	7	4	0
Bp. Met. Int.	ny	=	9	8	–	0
Bp. Szab. hegy	.		8	3	2	
Cegléd	.		8	7	6	
Dobogókő	.		3	3	2	
Gödöllő	1	=	6	5	3	0
Királyrét	2	=	7	2	1	
Monor	–		–	–	–	
Nagykáta	ny		8	6	5	
Szentendre	1	=	7	6	5	

1990.XI.21. 07 h-ig az utolsó 24 óra adatai						Előző nap napos órái
állomás	csapadék (mm)		max. hőmérséklet	min. hőmérséklet	rad. min.	
Vác	1	∩	7	6	3	
Vámosmikola	ny	=	10	4	3	0
Baja	.	=	10	8	5	1
Bácsalmás	.	=	11	8	5	
Izsák	ny	=	9	8	7	
Kalocsa	.	∩	11	8	4	2
Kecskemét	ny	∩	8	7	5	0
Kiskunfélegyháza	ny		10	8	5	
Kiskunhalas	–		–	–	–	
Kunszentmiklós	.	=	8	8	7	
Tiszakécske	ny	=	8	7	6	
Balassagyarmat	1	=	6	4	1	
Romhány	2	▽	6	5	4	
Salgótarján	3	=	9	4	2	
Eger	1	, =	6	5	4	0
Galyatető	–		–	–	–	
Gyöngyös	1		6	6	4	
Kékestető	2	* =	2	2	1	0
Kompolt	1	∩	6	5	2	0
Lőrinci	–		–	–	–	
Poroszló	1		6	6	4	
Jászapáti	ny		6	5	5	
Jászberény	ny	=	9	6	5	
Karcag	–		–	–	–	
Szolnok	ny	=	8	7	6	0
Tiszaroff	–		–	–	–	
Túrkeve	ny		9	8	8	0
Kistelek	.	∩	11	9	8	
Makó	.		11	10	8	
Szeged	.	∩	11	9	7	1
Szentes	.		10	9	8	
Borsodnádasd	3	▽ =	5	3	2	
Füged	4	=	6	6	5	
Hidasnémeti	2	=	4	3	3	
Jósvafő	2	=	3	3	3	0
Lillafüred	3	=	7	4	3	
Miskolc	1	=	6	4	2	0
Putnok	–		–	–	–	
Sárospatak	1	* =	6	4	3	0
Szendrőlád	6	=	6	1	1	
Tokaj	3	=	7	5	5	
Kisvárda	4	=	7	6	5	0
Mátészalka	2		11	6	5	
Nyíregyháza	2		7	5	4	0
Nyírlugos	–		–	–	–	
Pátyod	1	▽	7	6	5	
Tiszabecs	4	=	10	5	4	
Vásárosnamény	3	=	7	6	5	
Záhony	4	=	8	5	4	
Berettyóújfalu	ny	=	10	9	7	
Debrecen	2	=	8	6	6	0
Hajdúdorog	–		–	–	–	
Hortobágy	.		7	6	5	
Körösszakál	ny		10	9	7	
Polgár	ny	=	6	3	2	
Békéscsaba	ny		11	9	9	3
Mezőhegyes	.		11	10	8	–
Orosháza	.		11	10	9	
Szarvas	.		10	9	7	0
Szeghalom	–		–	–	–	

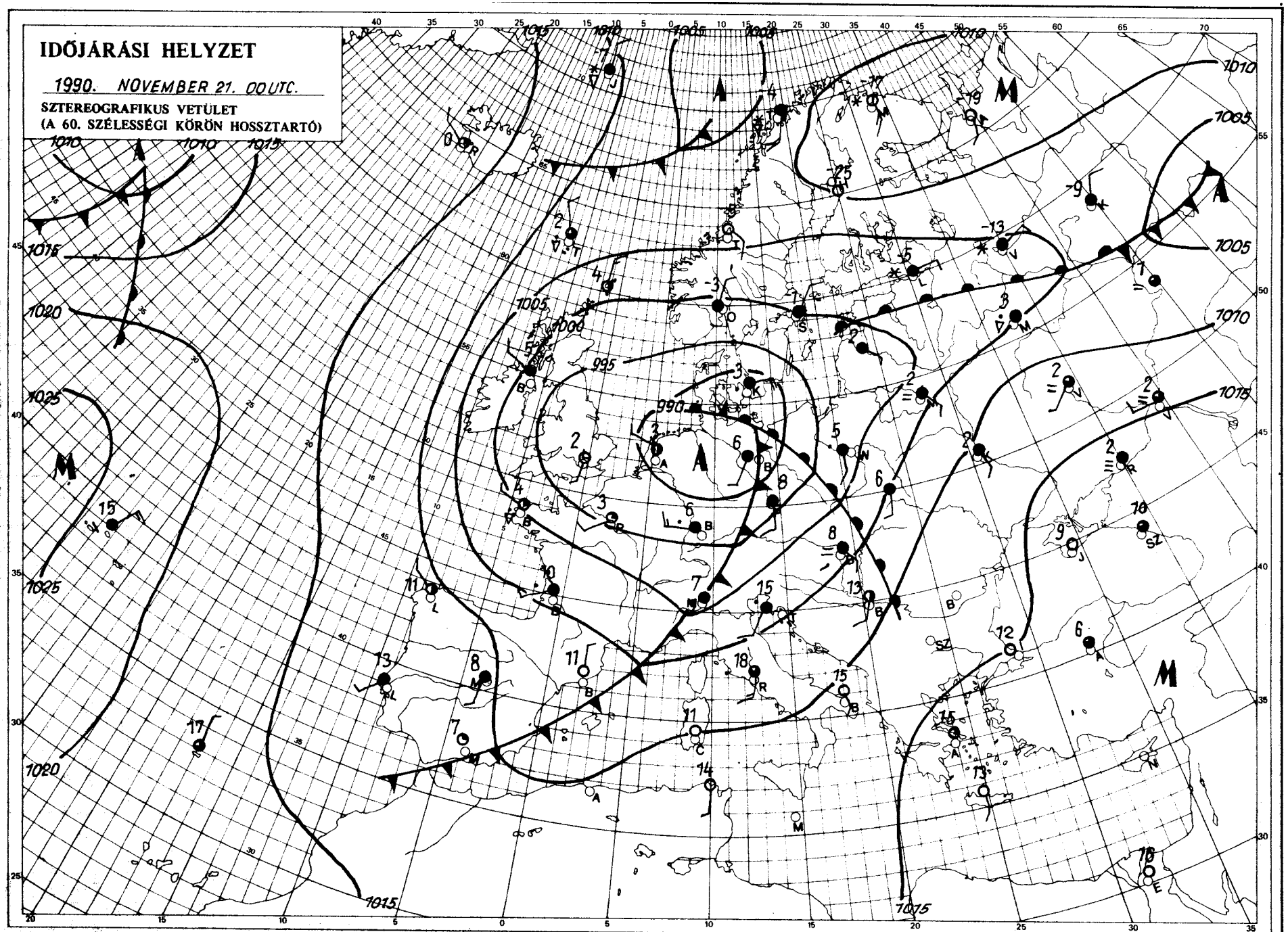

KIADJA: ORSZÁGOS METEOROLÓGIAI SZOLGÁLAT
Kiadásért felel: Barát József, az Országos Meteorológiai Szolgálat elnöke – Készült: az Országos Meteorológiai Szolgálat Nyomdájában, Budapest – Felelős vezető: Máthé Gyuláné – Munkaszám: 90.6 56 – Kesztésért felel: Kapovits Albert, a Központi Előrejelző Intézet igazgatója
Készíti: a KEI Rövidtávú Előrejelző Osztálya – Szakmai felelős: Németh Lajos osztályvezető – Megjelenik naponként
Megrendelhető: 1024 Budapest, II., Kitaibel Pál utca 1. – Pénzügyi Osztály – Telefon: 353-500
Jelmagyarázat a havi mellékletben

IDŐJÁRÁSI NAPIJELENTÉS

ЕЖЕДНЕВНЫЙ МЕТЕОРОЛОГИЧЕСКИЙ БЮЛЛЕТЕНЬ • DAILY WEATHER REPORT
BULLETIN QUOTIDIEN DE TEMPS • TÄGLICHER WETTERBERICHT

103. évfolyam 326. szám + Budapest + 1990. november 22. csütörtök

Az időjárási helyzet és a várható időjárás:

Európa időjárását még mindig egyetlen hatalmas ciklon uralja. Ennek észak-északkeleti ágán igen hideg levegő áramlik, a Kelet-Európai-síkság északi területein emiatt tovább tart a zord tél (a hőmérséklet helyenként még napközben sem emelkedik -20 fok fölé). A ciklon délnyugati peremén viszont egyre erősebb a délnyugati, meleg levegőt szállító légáramlás. A kontinens déli és középső részére ezért beköszöntött a tavasz. A Kárpát-medence időjárását szintén a délnyugati légáramlás határozza meg.

Szerdán hazánk északnyugati felén túlnyomórészt borult idő volt, sokfelé esett az eső, záporeső. A ma reggel 7 óráig lehullott eső mennyisége általában csapadéknyom és 10 mm között volt, de Sopronhorpácson 13, Káldon 14, Szombathelyen pedig 17 mm-t mértek. A hőmérséklet délutánra 8, 15 fokig emelkedett. Az ország délkeleti felén ezzel szemben fel-felszakadozott a felhőzet, 1 - 3 órára kisütött a Nap, eső nem esett, s a hőmérséklet csúcsértéke elérte a 15, 20 fokot. A csütörtökre virradó éjszaka országszerte 2, 8 fokig hűlt le a levegő. Délelőtt néhol csökkent, általában azonban sok volt a felhő, itt-ott gyönge eső is előfordult. A hőmérséklet 11 órára 6, 14 fokra emelkedett.

Ma 12 órakor Budapesten a hőmérséklet 10 fok, a tengerszintre átszámított légnyomás 1015 hPa, alig változik.

Várható időjárás péntek estig:

Gyakran lesz borult az ég, futó záporeső bárhol és bármikor előfordulhat. A déli szél időnként megélénkül. A legalacsonyabb éjszakai hőmérséklet 4 és 9, a legmagasabb nappali hőmérséklet pénteken 9 és 14 fok között alakul.

Bártfai Erzsébet s. k.

Távolabbi kilátások szombattól – keddig:

Változékony idő várható. Többször erősen felhős lesz az ég, záporeső, eső bárhol kialakulhat.
A nyugati, délnyugati szél gyakran megélénkül, időnként erős széllökések is előfordulhatnak.
A legalacsonyabb hajnali hőmérsékletek általában +3, +8 fok között várhatók.
A legmagasabb nappali hőmérsékletek 7, 12 fok között alakulnak.
Jelentős mennyiségű (legalább napi 5 mm) csapadék az ország területének 40 százalékán várható.

Középtávú Előrejelző Csoport

A hőmérséklet napi középértéke és eltérése a sokévi átlagtól (Budapest belterületén):

1990. november 21.	9,1°C	+4,5°C

1871 óta ezen a napon Budapesten előfordult

legmagasabb hőmérséklet:	19,8°C (1926)
legalacsonyabb hőmérséklet:	-10,9°C (1884)

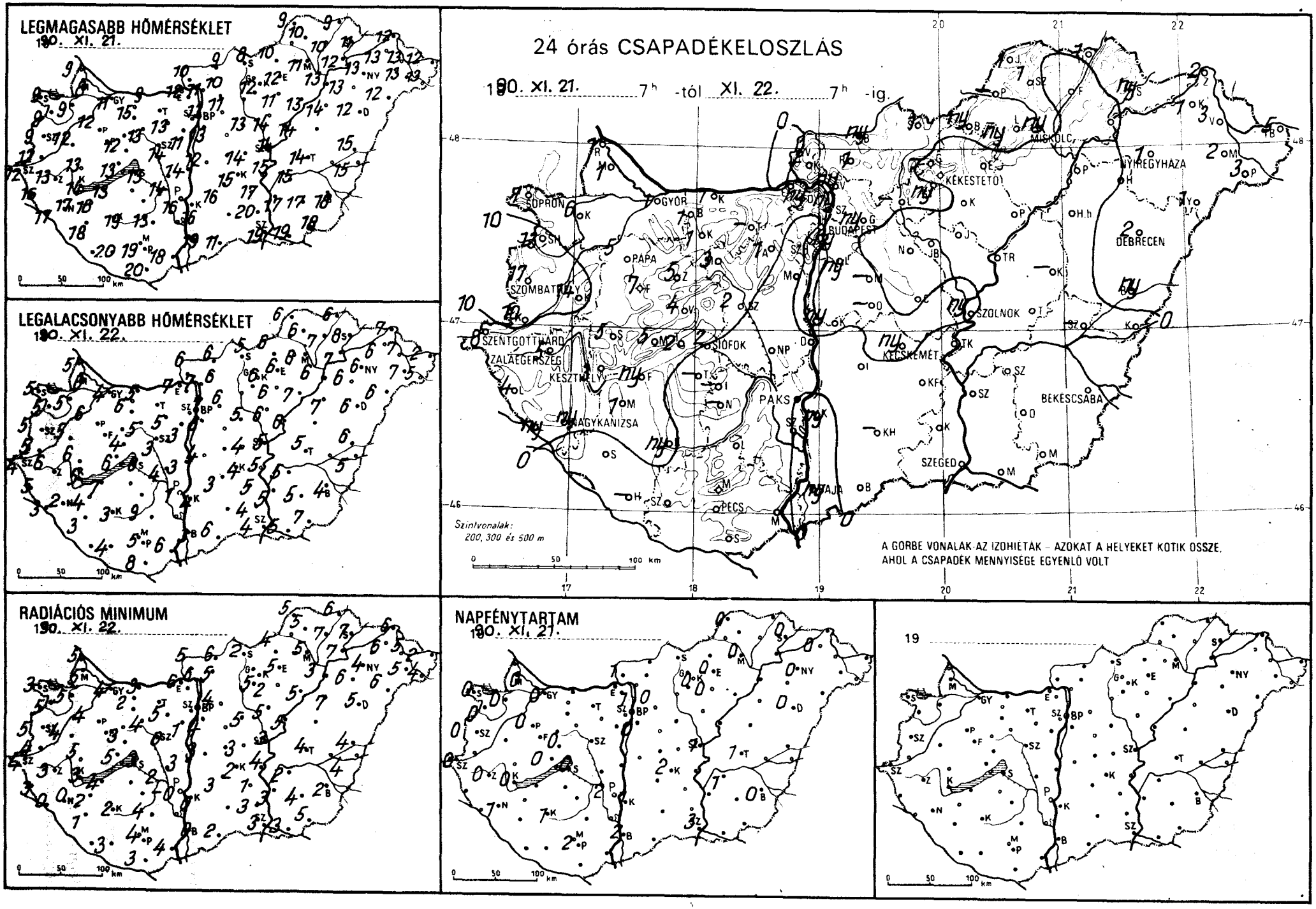
LEGMAGASABB HŐMÉRSÉKLET
1980. XI. 21.
LEGALACSONYABB HŐMÉRSÉKLET
1980. XI. 22.
RADIÁCIÓS MINIMUM
1980. XI. 22.
24 órás CSAPADÉKELOSZLÁS
1980. XI. 21. 7h -tól XI. 22. 7h -ig.
SOPRON
GYŐR
BUDAPEST
MISKOLC
NYÍREGYHÁZA
KÉKESTETŐ
DEBRECEN
PAPA
SZOMBATHELY
SZOLNOK
SZENTGOTTHÁRD
ZALAEGERSZEG
KESZTHELY
SIÓFOK
KECSKEMÉT
BÉKÉSCSABA
PAKS
NAGYKANIZSA
SZEGED
PÉCS
Szintvonalak:
200, 300 és 500 m
A GÖRBE VONALAK AZ IZOHIÉTÁK – AZOKAT A HELYEKET KÖTIK ÖSSZE,
AHOL A CSAPADÉK MENNYISÉGE EGYENLŐ VOLT
NAPFÉNYTARTAM
1980. XI. 21.
19

1990.XI.22. 07 h-ig az utolsó 24 óra adatai						Előző nap napos órái
állomás	csapadék (mm)		max. hőmérséklet	min. hőmérséklet	rad. min.	
Győr			11	4	4	0
Kapuvár	6		9	5	5	0
Mosonmagyaróvár	1		8	6	5	0
Rajka	1		9	5	5	
Sopron	7		9	5	3	0
Sopronhorpács	13		9	5	5	0
Káld	14		12	5	4	
Körmend	10		12	5	4	
Szentgotthárd	8		12	4	4	0
Szombathely	17		9	5	5	0
Lenti	4		16	5	3	
Letenye	ny		17	3	0	
Nagykanizsa	ny		17	2	0	1
Zalaegerszeg	5		13	6	3	0
Farkasgyepű	7		8	4	3	
Keszthely	3		14	5	3	0
Mencshely	5		12	5	1	0
Pápa	5		12	6	4	0
Sümeg	5		13	6	5	
Tihany	2		13	6	5	
Veszprém	4		12	4	3	0
Zirc	5		12	4	1	
Fonyód	ny		13	7	4	
Homokszt. györgy	–		–	–	–	–
Kaposvár	ny		19	3	2	1
Marcali	1		16	4	2	
Siófok	2		13	6	3	0
Somogyszob			18	3	1	
Tab	–		–	–	–	
Bábolna	1		14	6	3	
Esztergom			12	7	6	
Kisbér	1		15	6	2	
Komárom	1		9	5	3	
Tatabánya	–		–	–	–	
Alcsútdoboz	1		13	5	5	
Dunaújváros			14	3	3	
Martonvásár	1		11	3	1	
Mór	3		13	5	4	
Sárbogárd			14	4	2	
Székesfehérvár	2		14	3	0	
Iregszemcse	–		–	–	–	
Lengyel			13	9	4	
Paks			16	1	0	2
Szekszárd	–		–	–	–	
Árpádtető			17	6	4	
Mohács			18	6	4	
Pécs			19	5	4	2
Siklós			20	8	3	
Szigetvár			20	4	3	
Budaörs	ny		13	6	3	
Bp. Lőrinc	ny		13	6	4	0
Bp. Met. Int.			13	7	–	1
Bp. Szab. hegy			11	6	5	
Cegléd			14	4	3	
Dobogókő	ny		8	2	2	
Gödöllő	ny		11	6	4	0
Királyrét	–		–	–	–	
Monor	–		–	–	–	
Nagykáta			13	5	5	
Szentendre	ny		12	7	6	

1990.XI.22. 07 h-ig az utolsó 24 óra adatai						Előző nap napos órái
állomás	csapadék (mm)		max. hőmérséklet	min. hőmérséklet	rad. min.	
Vác	ny		11	7	6	
Vámosmikola			10	6	5	1
Baja	ny		19	3	0	2
Bácsalmás			11	6	2	
Izsák			16	3	3	
Kalocsa	ny		16	4	0	1
Kecskemét	ny		15	4	2	2
Kiskunfélegyháza			17	5	1	
Kiskunhalas	–		–	–	–	
Kunszentmiklós	ny		12	4	3	
Tiszakécske			15	5	4	
Balassagyarmat	ny		9	6	6	
Romhány	1		10	6	5	
Salgótarján	1		8	5	2	
Eger			12	6	5	0
Galyatető	–		–	–	–	
Gyöngyös	ny		12	6	5	
Kékestető			6	2	1	0
Kompolt			11	6	2	0
Lőrinci	–		–	–	–	
Poroszló			13	7	5	
Jászapáti			14	6	5	
Jászberény			14	6	5	
Karcag	–		–	–	–	
Szolnok	ny		14	5	3	1
Tiszaroff			14	6	5	
Túrkeve			14	5	4	1
Kistelek			20	4	3	
Makó			19	5	3	
Szeged			19	4	3	3
Szentes			17	5	3	
Borsodnádasd	ny		10	6	4	
Füged			10	7	7	
Hidasnémeti	1		9	6	6	
Jósvafő	1		9	6	5	0
Lillafüred	ny		12	6	5	
Miskolc	ny		11	6	5	0
Putnok	–		–	–	–	
Sárospatak	ny		11	8	7	0
Szendrőlád	1		10	6	5	
Tokaj			12	7	7	
Kisvárda	1		13	6	6	0
Mátészalka	2		13	7	5	
Nyíregyháza	1		13	6	4	0
Nyírlugos	1		12	6	6	
Pátyod	3		13	5	4	
Tiszabecs	5		12	2	2	
Vásárosnamény	3		13	7	5	
Záhony	2		12	7	6	
Berettyóújfalu	ny		15	6	4	
Debrecen	2		12	6	5	0
Hajdúdorog			13	6	6	
Hortobágy			14	7	7	
Körösszakál			15	5	4	
Polgár			13	6	3	
Békéscsaba			18	4	2	0
Mezőhegyes			18	7	5	–
Orosháza			17	5	4	
Szarvas			15	5	2	1
Szeghalom	–		–	–	–	

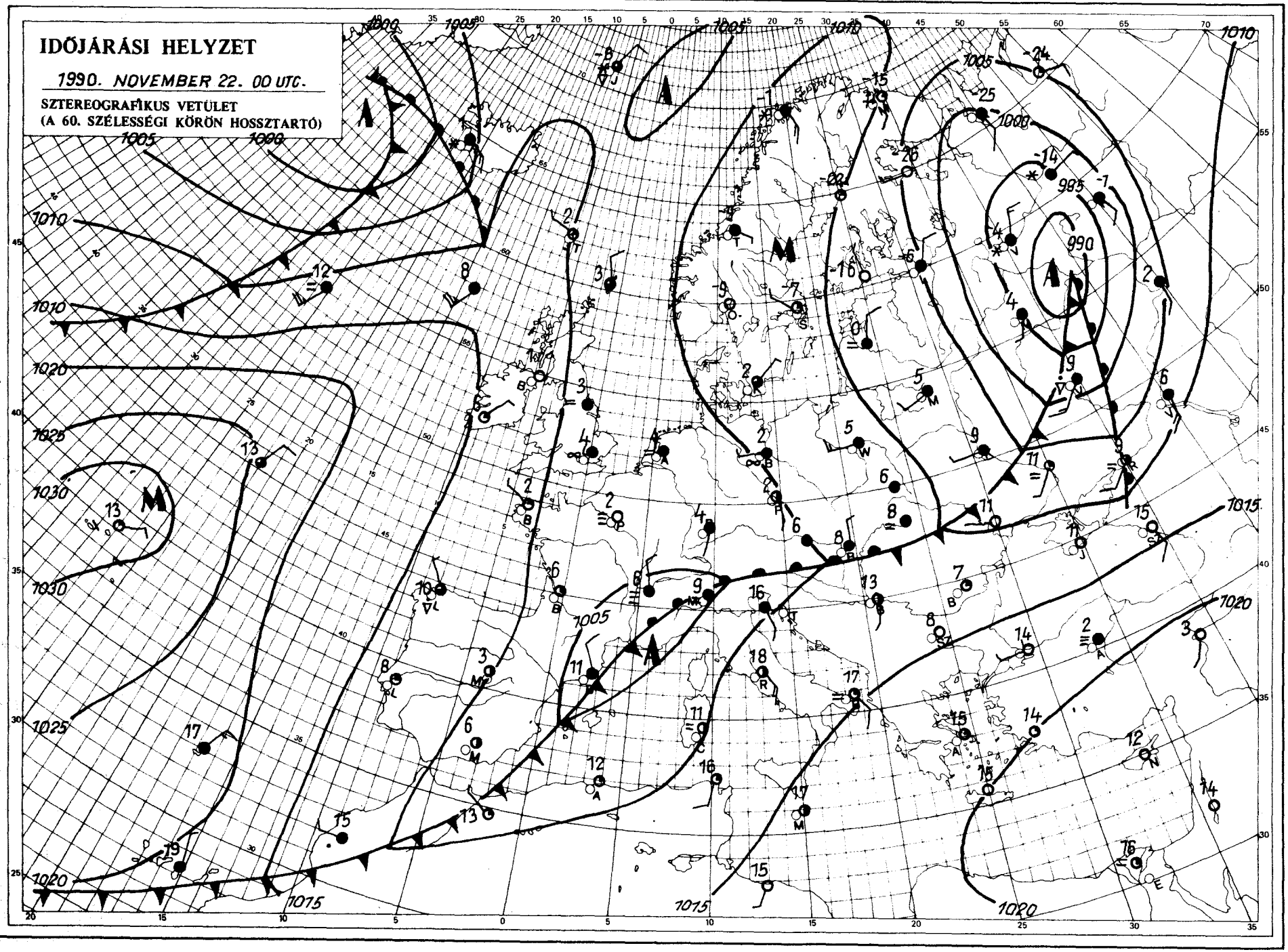

KIADJA: ORSZÁGOS METEOROLÓGIAI SZOLGÁLAT
Kiadásért felel: Bartt József, az Országos Meteorológiai Szolgálat elnöke — Kapcsolódó Országos Meteorológiai Szolgálat
Nyomdájában, Budapest — Felelős vezető: Márthi Gyuláné — Munkaszám:
a Központi Előrejelző Intézet igazgatója
Szerkesztésért felel: Kapovits Albert,

Készíti: a KEI Rövidtávú Előrejelző Osztálya — Szakmai felelős: Németh Lajos osztályvezető — Megjelenik naponként
Megrendelhető: 1024 Budapest, II., Kitaibel Pál utca 1. — Pénzügyi Osztály — Telefon: 353-500
Jelmagyarázat a havi melléklettben

IDŐJÁRÁSI NAPIJELENTÉS

ЕЖЕДНЕВНЫЙ МЕТЕОРОЛОГИЧЕСКИЙ БЮЛЛЕТЕНЬ • DAILY WEATHER REPORT
BULLETIN QUOTIDIEN DE TEMPS • TÄGLICHER WETTERBERICHT

103. évfolyam 327. szám + Budapest + 1990. november 23. péntek

Az időjárási helyzet és a várható időjárás:

Észak-, Északkelet-Európában igazi téli, havas, hideg idő van, sokfelé a -10 fokot sem éri el a maximumhőmérséklet. Ugyanakkor a kontinens nagyobbik részén enyhe az időjárás. Észak-Olaszország feletti középponttal ciklon örvénylik. A Földközi-tenger felől enyhe, páradús levegő áramlik a szárazföld belsejébe. Az Appennini-félszigeten, az Alpokban, a Cseh-medencében, valamint a Német-Lengyel-síkságon gyakran esik az eső. Valószínű, hogy az elkövetkező időszakban a Kárpát-medencében marad a borongós, enyhe, időnként esős idő.

Magyarországon csütörtökön is borongós időjárás volt. Elszórtan fordult elő gyenge eső, futó zápor. Csütörtökön a csúcshőmérséklet zömében 10 - 15 fok között, péntek hajnalra pedig általában 2 - 7, délen azonban 10 - 12 fokig hűlt le a levegő. Ma délelőtt országszerte erősen felhős volt az ég. Néhol esett az eső. A déli szél időnként megélénkült. A hőmérséklet 11 órakor az országban általában 10 - 16 fok között váltakozott.

Ma 12 órakor Budapesten a hőmérséklet 11 fok, a tengerszintre átszámított légnyomás 1010 hPa, mérsékelten süllyed.

Várható időjárás szombat estig:

Szombat estig az országban jobbára erősen felhős lesz az ég. Eső, zápor sokfelé várható. Helyenként zivatar is kialakul. Éjszaka, reggel elszórtan köd képződik. A déli szél időnként megélénkül, holnap a Dunántúlon északnyugatira fordul, és átmenetileg megerősödik.

A várható legalacsonyabb éjszakai hőmérséklet 4 - 9,
legmagasabb nappali hőmérséklet szombaton általában 9 - 14 fok között alakul.

Bozóki István s. k.

A hőmérséklet napi középértéke és eltérése a sokévi átlagtól (Budapest belterületén):

1990. november 22.	8,6°C	+4,3°C

1871 óta ezen a napon Budapesten előfordult

legmagasabb hőmérséklet:	18,5°C (1911)
legalacsonyabb hőmérséklet:	-9,9°C (1884)

LEGMAGASABB HŐMÉRSÉKLET

19 90. XI. 22.

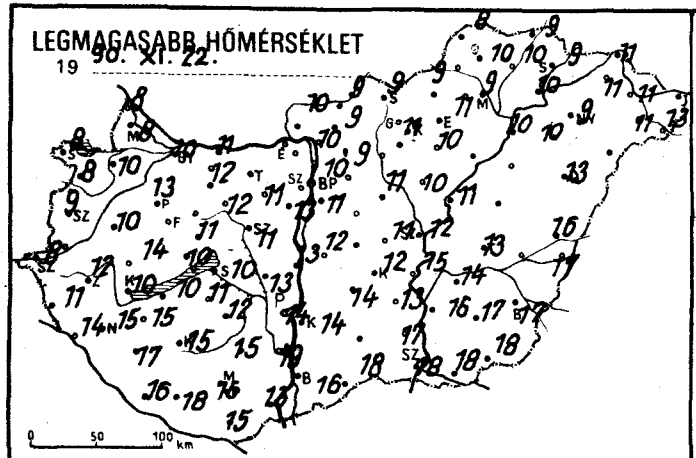

LEGALACSONYABB HŐMÉRSÉKLET

19 90. XI. 23.

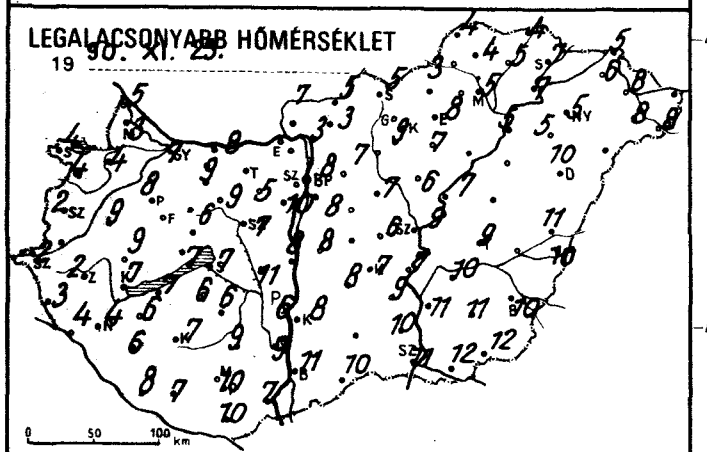

RADIÁCIÓS MINIMUM

19 90. XI. 23.

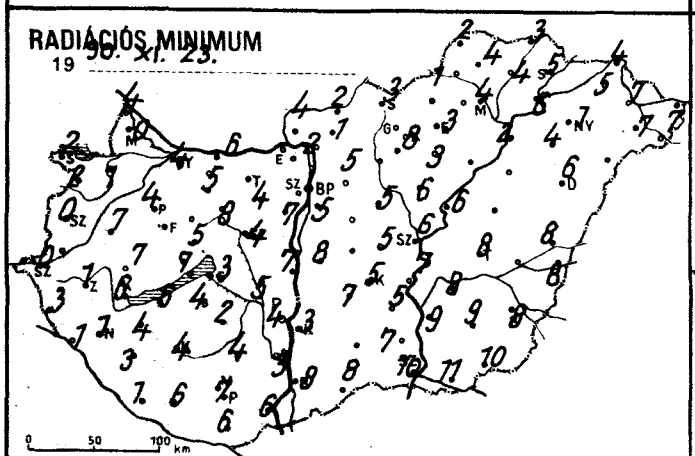

24 órás CSAPADÉKELOSZLÁS

19 90. XI. 22. 7h -tól XI. 23. 7h -ig.

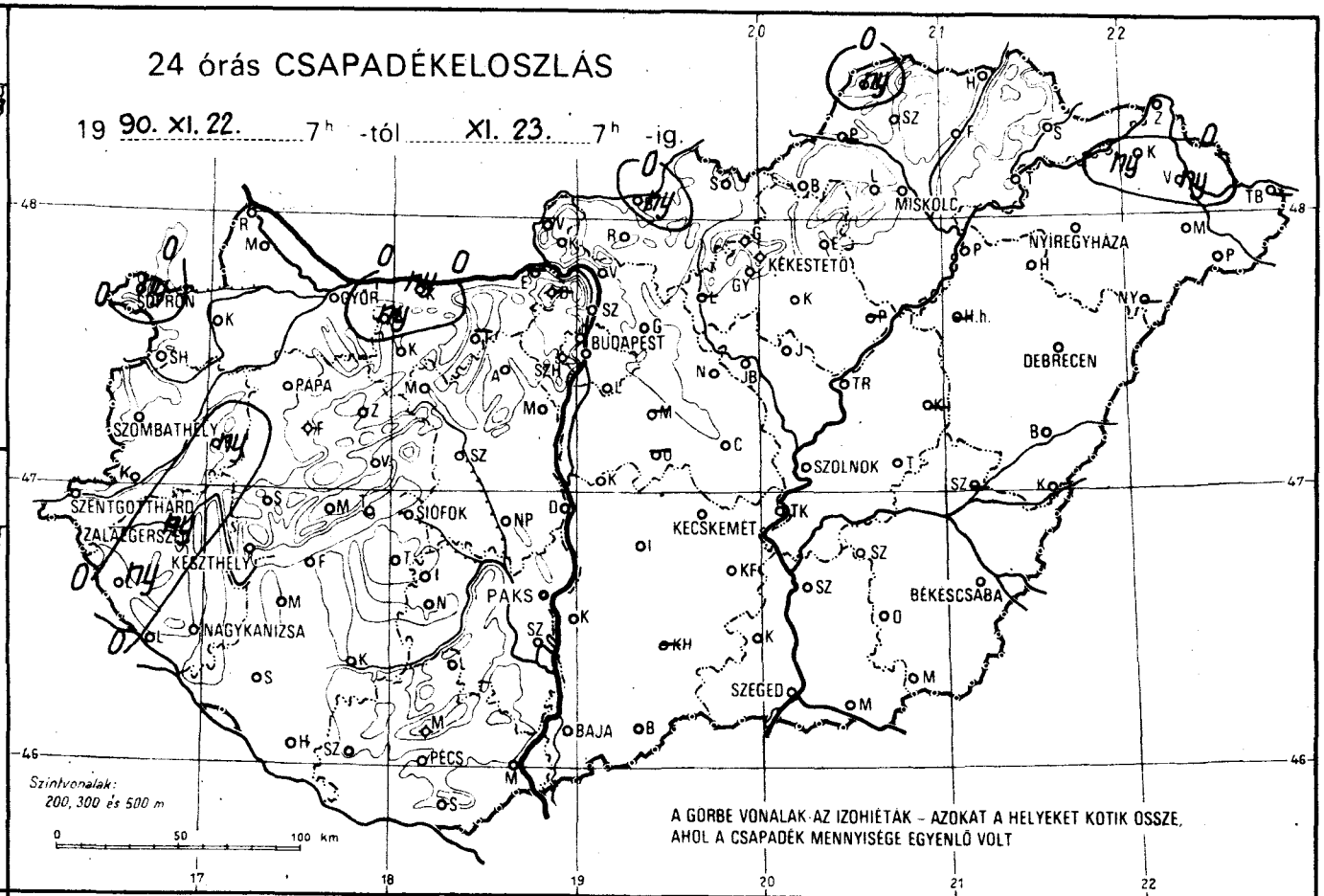

NAPFÉNYTARTAM

19 90. XI. 22.

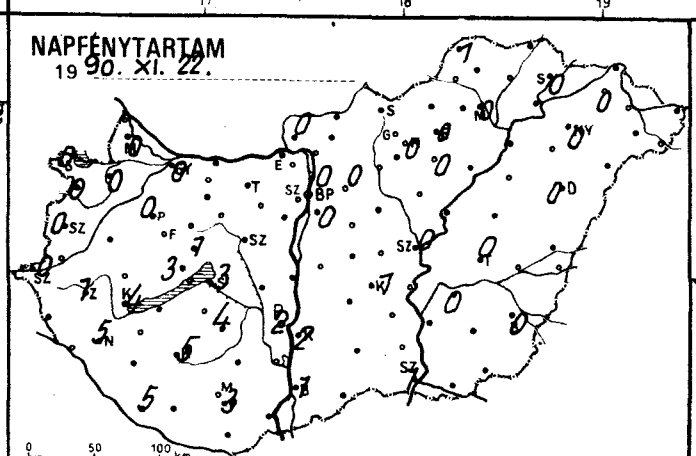

19

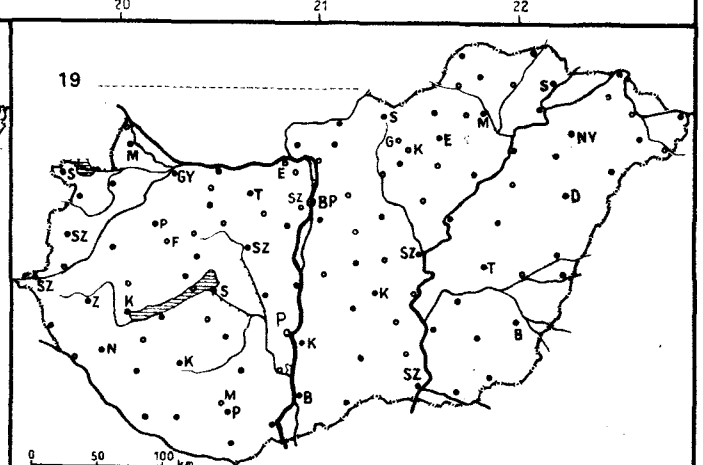

1990.XI.23 07 h-ig az utolsó 24 óra adatai						Előző nap napos órái
állomás	csapadék (mm)		max. hőmérséklet	min. hőmérséklet	rad. min.	
Győr	.	≡	10	7	4	0
Kapuvár	.	≡	10	4	1	0
Mosonmagyaróvár	.	=	8	3	0	0
Rajka	.	=	8	5	4	
Sopron	ny	∴ ≡	8	4	2	0
Sopronhorpács	.	≡	8	4	2	0
Káld	ny	=	10	9	7	
Körmend	–		–	–	–	
Szentgotthárd	.	≡	8	2	0	0
Szombathely	.	≡	9	2	0	0
Lenti	ny		11	3	3	
Letenye	.	≡	14	4	1	
Nagykanizsa	.	≡	15	4	1	5
Zalaegerszeg	ny	≡	12	2	1	1
Farkasgyepű	.		11	7	6	
Keszthely	.	≡	10	7	6	4
Mencshely	.	=	11	6	2	3
Pápa	.	≡	13	8	4	0
Sümeg	.		14	9	7	
Tihany	.	=	10	7	7	
Veszprém	.	≡	11	6	5	1
Zirc	.	≡	13	7	3	
Fonyód	.	≡	10	7	6	
Homokszt. györgy	.	≡	16	8	1	5
Kaposvár	.	≡	15	7	4	5
Marcali	.	≡	15	6	4	
Siófok	.	≡	10	7	3	3
Somogyszob	.	≡	17	6	3	
Tab	.	≡	13	3	3	
Bábolna	ny	,	11	6	4	
Esztergom	–		–	–	–	
Kisbér	.		12	9	5	
Komárom	ny	=	11	8	6	
Tatabánya	–		–	–	–	
Alcsútdoboz	.	≡	11	5	4	
Dunaújváros	.		13	8	7	
Martonvásár	.	=	13	10	7	
Mór	.	=	12	9	8	
Sárbogárd	.		13	11	5	
Székesfehérvár	.	=	11	7	4	
Iregszemcse	.	≡	12	6	2	4
Lengyel	.		15	9	4	
Paks	.	≡	14	6	4	2
Szekszárd	.	≡	19	9	3	
Árpádtető	.		16	12	8	
Mohács	.		13	7	6	
Pécs	.		15	10	7	3
Siklós	.	=	15	10	6	
Szigetvár	.	=	18	7	6	
Budaörs	.	≡	11	8	7	
Bp. Lőrinc	.	≡	11	8	5	0
Bp. Met. Int.	.	=	10	8	–	0
Bp. Szab. hegy	.		8	4	3	
Cegléd	.	≡	11	6	5	
Dobogókő	–		–	–	–	
Gödöllő	.	=	9	7	5	0
Királyrét	.	=	9	4	3	
Monor	–		–	–	–	
Nagykáta	.	=	11	7	5	
Szentendre	.	=	10	6	5	

1990.XI.23 07 h-ig az utolsó 24 óra adatai						Előző nap napos órái
állomás	csapadék (mm)		max. hőmérséklet	min. hőmérséklet	rad. min.	
Vác	.	=	10	3	2	
Vámosmikola	.	=	10	7	4	0
Baja	.	≡	16	11	8	1
Bácsalmás	.	=	18	10	8	
Izsák	.		14	8	7	
Kalocsa	.	≡	14	8	3	2
Kecskemét	.	≡	12	7	5	1
Kiskunfélegyháza	.	=	13	9	5	
Kiskunhalas	–		–	–	–	
Kunszentmiklós	.	=	12	8	8	
Tiszakécske	.		15	7	7	
Balassagyarmat	ny	=	9	5	2	
Romhány	.	=	9	3	1	
Salgótarján	.		9	5	3	
Eger	.	=	11	8	3	0
Galyatető	.	≡	8	7	6	
Gyöngyös	.		11	9	8	
Kékestető	.		8	8	7	0
Kompolt	.	≡	10	7	3	0
Lőrinci	–		–	–	–	
Poroszló	–		–	–	–	
Jászapáti	.	=	10	6	6	
Jászberény	.	≡	11	7	6	
Karcag	–		–	–	–	
Szolnok	.	≡	12	9	6	0
Tiszaroff	.	=	11	7	6	
Túrkeve	.	≡	13	9	8	0
Kistelek	.	≡	17	10	7	
Makó	.		18	12	11	
Szeged	.	≡	18	11	10	1
Szentes	.		16	11	9	
Borsodnádasd	.	=	9	3	1	
Füged	.		10	5	4	
Hidasnémeti	.	=	9	4	3	
Jósvafő	ny	, ≡	8	4	2	1
Lillafüred	.	≡	10	5	4	
Miskolc	.	≡	9	5	4	0
Putnok	–		–	–	–	
Sárospatak	.	=	9	7	5	0
Szendrőlád	.	≡	10	4	4	
Tokaj	.		10	7	6	
Kisvárda	ny	=	11	6	5	0
Mátészalka	.	=	11	8	7	
Nyíregyháza	.		9	5	1	0
Nyírlugos	–		–	–	–	
Pátyod	.		13	8	7	
Tiszabecs	–		–	–	–	
Vásárosnamény	ny	=	11	8	7	
Záhony	.	≡	11	5	4	
Berettyóújfalu	.		16	11	8	
Debrecen	.	≡	13	10	6	0
Hajdúdorog	.	=	10	5	4	
Hortobágy	–		–	–	–	
Körösszakál	.		17	10	8	
Polgár	.	=	10	5	2	
Békéscsaba	.	≡	17	10	8	0
Mezőhegyes	.		18	12	10	–
Orosháza	.	≡	17	11	9	
Szarvas	.		14	10	8	0
Szeghalom	–		–	–	–	

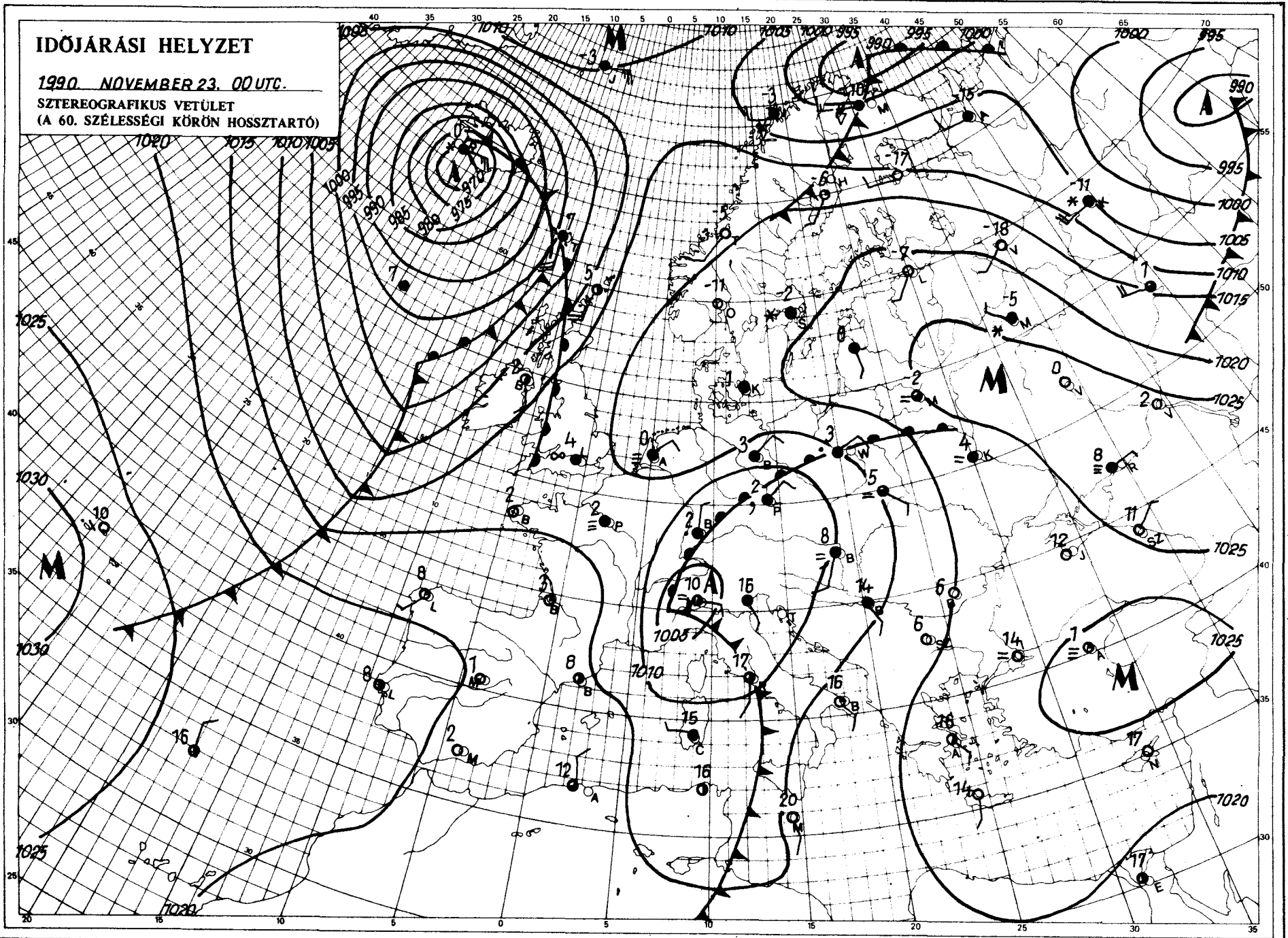

KIADJA: ORSZÁGOS METEOROLÓGIAI SZOLGÁLAT
Kiadásért felel: Baráti József, az Országos Meteorológiai Szolgálat elnöke – Készült: az Országos Meteorológiai Szolgálat Nyomdájában, Budapest – Felelős vezető: Máthé Gyuláné – Munkaszám: 90-590
A térképszerkesztésért felel: Kapovits Albert, a Központi Előrejelző Intézet igazgatója
Készíti: a KEI Rövidtávú Előrejelző Osztálya – Szakmai felelős: Németh Lajos osztályvezető – Megjelenik naponként
Megrendelhető: 1024 Budapest, II., Kitaibel Pál utca 1. – Pénzügyi Osztály – Telefon: 353-500
Jelmagyarázat a hátsó melléklethen

IDŐJÁRÁSI NAPIJELENTÉS

ЕЖЕДНЕВНЫЙ МЕТЕОРОЛОГИЧЕСКИЙ БЮЛЛЕТЕНЬ • DAILY WEATHER REPORT
BULLETIN QUOTIDIEN DE TEMPS • TÄGLICHER WETTERBERICHT

103. évfolyam 328. szám + Budapest + 1990. november 24. szombat

Az időjárási helyzet és a várható időjárás:

A kontinens északnyugati, illetve középső területei fölött hatalmas, több középpontú ciklonrendszer helyezkedik el. Hatására szárazföldünk legnagyobb részén a felhős, párás, gyakran esős, de az évszakhoz képest enyhe idő a jellemző. Csupán Északkelet-Európában van hideg, ott napközben is fagypont alatt marad a hőmérséklet és többfelé havazik. A Kárpát-medence fölé a következő 36 órában váltakozó nedvességtartalmú, kissé hűvösebb, majd ismét enyhébb levegő áramlik ezért változékony időre lehet számítani.

Magyarországon pénteken erősen felhős idő volt, sokfelé esett az eső, záporeső. A ma reggelig lehullott csapadék mennyisége általában 1 és 10 mm között volt, de például Szekszárdról 16 mm-t jelentettek. A hőmérséklet csúcsértéke az ország nagy részén elérte a 12, 17 fokot. Ma (szombat) hajnalra általában 5, 10 fokig csökkent a hőmérséklet. Délelőtt jobbára erősen felhős idő volt, többfelé esővel. 11 órakor 5 és 15 fok közötti hőmérsékleteket mértek.

Ma 12 órakor Budapesten a hőmérséklet 9 fok, a tengerszintre átszámított légnyomás 1006 hPa, gyengén süllyed.

Várható időjárás vasárnap estig:

Ma nyugat felől átmenetileg egyre többfelé eláll az eső, felszakadozik a felhőzet, majd vasárnap ismét országszerte beborul az ég és elered az eső.
Sokfelé várható párásság, köd.
A nyugati, majd déli szél időnként megélénkül.
A legalacsonyabb éjszakai hőmérséklet általában 1 és 6,
a legmagasabb nappali hőmérséklet vasárnap 6 és 11 fok között alakul.

Jenki Szilvia s. k.

A hőmérséklet napi középértéke és eltérése a sokévi átlagtól (Budapest belterületén):

1990. november 23.	9,8°C	+5,6°C

1871 óta ezen a napon Budapesten előfordult

legmagasabb hőmérséklet:	18,1°C (1926)
legalacsonyabb hőmérséklet:	-8,7°C (1918)

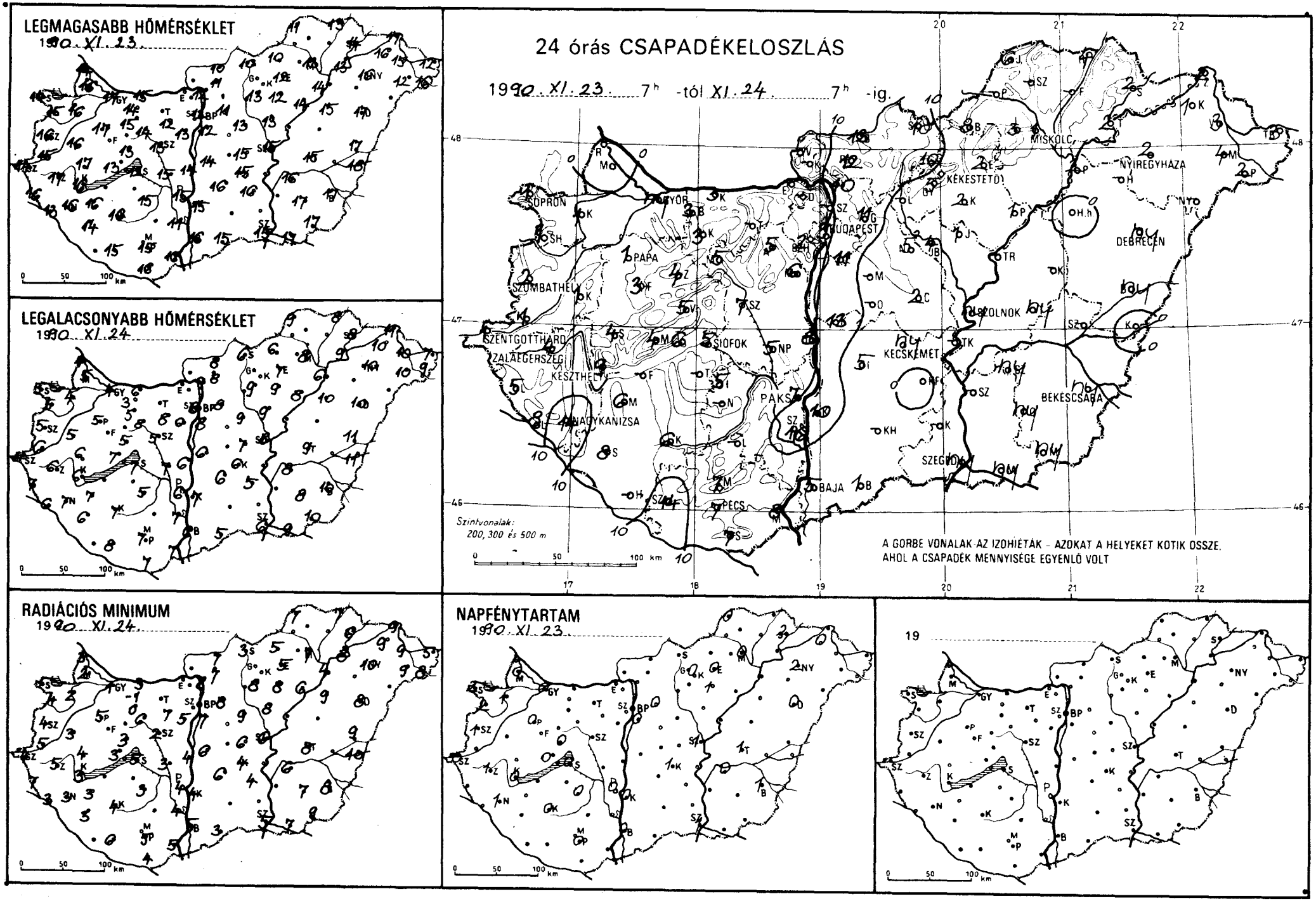
LEGMAGASABB HŐMÉRSÉKLET
1990. XI. 23.
LEGALACSONYABB HŐMÉRSÉKLET
1990. XI. 24.
24 órás CSAPADÉKELOSZLÁS
1990. XI. 23. 7h -tól XI. 24. 7h -ig.
SOPRON
GYŐR
BUDAPEST
MISKOLC
NYÍREGYHÁZA
KÉKESTETŐ
DEBRECEN
PAPA
SZOMBATHELY
SZENTGOTTHÁRD
ZALAEGERSZEG
KESZTHELY
SIÓFOK
PAKS
NAGYKANIZSA
KECSKEMÉT
SZOLNOK
BÉKÉSCSABA
SZEGED
BAJA
PÉCS
Szintvonalak:
200, 300 és 500 m
A GÖRBE VONALAK AZ IZOHIÉTÁK – AZOKAT A HELYEKET KÖTIK ÖSSZE,
AHOL A CSAPADÉK MENNYISÉGE EGYENLŐ VOLT
RADIÁCIÓS MINIMUM
1990. XI. 24.
NAPFÉNYTARTAM
1990. XI. 23.
19
0 50 100 km

190.XI.24. 07 h-ig az utolsó 24 óra adatai						Előző nap napos órái
állomás	csapadék (mm)		max. hőmérséklet	min. hőmérséklet	rad. min.	
Győr	ny	∩	17	4	1	0
Kapuvár	1	▽ =	16	4	2	1
Mosonmagyaróvár	.	=	16	5	2	0
Rajka	.	=	14	4	3	
Sopron	1	≡	14	5	1	2
Sopronhorpács	1	≡	15	5	4	2
Káld	1	=	16	5	3	
Körmend	1		15	6	5	
Szentgotthárd	1	≡	14	4	4	0
Szombathely	2	=	16	5	4	1
Lenti	5	=	16	7	7	
Letenye	8		13	6	3	
Nagykanizsa	14	▽ ∩	16	7	3	1
Zalaegerszeg	4	=	17	6	5	1
Farkasgyepű	3		12	7	4	
Keszthely	9	∩	16	3	0	
Mencshely	4	≡	13	7	3	0
Pápa	1	∩	17	5	5	0
Sümeg	4	≡	17	6	4	
Tihany	6	≡	13	7	5	
Veszprém	5	▽ ≡	13	5	3	0
Zirc	4	≡	14	6	1	
Fonyód	—		—	—	—	
Homokszt. györgy	—		—	—	—	
Kaposvár	6	▽ =	16	7	4	0
Marcali	6	∩	16	7	3	
Siófok	5	▽ ∩	12	7	5	0
Somogyszob	8		14	6	3	
Tab	—		—	—	—	
Bábolna	3	▽ =	14	3	-1	
Esztergom	—		—	—	—	
Kisbér	3		15	5	0	
Komárom	3	=	15	6	3	
Tatabánya	—		—	—	—	
Alcsútdoboz	5	≡	12	8	7	
Dunaújváros	8	≡	14	6	4	
Martonvásár	6	≡)	13	6	5	
Mór	5	=	14	8	6	
Sárbogárd	5	≡	15	7	3	
Székesfehérvár	7	≡	13	5	2	
Iregszemcse	5	≡	15	5	3	0
Lengyel	—		—	—	—	
Paks	7	≡	15	6	4	0
Szekszárd	16	▽ ≡	11	7	4	
Árpádtető	7	=	14	7	3	
Mohács	8	≡	16	7	5	
Pécs	7	≡	15	7	5	0
Siklós	7	▽ =	16	7	4	
Szigetvár	14	=	15	8	6	
Budaörs	7	≡	13	6	2	
Bp. Lőrinc	11	▽ ≡	12	8	7	0
Bp. Met. Int.	9		12	8	—	0
Bp. Szab. hegy	2	≡	13	7	5	
Cegléd	2	≡	15	7	6	
Dobogókő	—		—	—	—	
Gödöllő	11	≡	11	8	8	0
Királyrét	—		—	—	—	
Monor	—		—	—	—	
Nagykáta	5	≡	13	9	9	
Szentendre	—		—	—	—	

190.XI.24. 07 h-ig az utolsó 24 óra adatai						Előző nap napos órái
állomás	csapadék (mm)		max. hőmérséklet	min. hőmérséklet	rad. min.	
Vác	10	▽ ≡	12	9	8	
Vámosmikola	—		—	—	—	—
Baja	5	≡	16	6	5	0
Bácsalmás	1	≡) ≡	15	5	3	
Izsák	5	=	16	6	6	
Kalocsa	10	≡	15	7	4	0
Kecskemét	ny	≡) ≡	15	6	4	1
Kiskunfélegyháza	.	≡	16	5	4	
Kiskunhalas	—		—	—	—	
Kunszentmiklós	13	≡	14	6	6	
Tiszakécske	—		—	—	—	
Balassagyarmat	13	≡	10	8	7	
Romhány	12	▽ ≡	11	8	7	
Salgótarján	10	=	10	6	3	
Eger	2	=	12	7	5	0
Galyatető	10	▽ ≡	10	6	5	
Gyöngyös	5		13	9	8	
Kékestető	8	≡	9	6	5	0
Kompolt	2	∩	12	9	8	1
Lőrinci	—		—	—	—	
Poroszló	1	=	14	8	6	
Jászapáti	1	≡	13	9	8	
Jászberény	4	=	13	9	9	
Karcag	—		—	—	—	
Szolnok	ny	≡	15	8	6	1
Tiszaroff	—		—	—	—	
Túrkeve	ny	=	15	9	8	1
Kistelek	—		—	—	—	
Makó	ny		17	9	7	
Szeged	ny	≡	15	6	5	1
Szentes	—		—	—	—	
Borsodnádasd	8	▽ ≡	10	6	5	
Füged	—		—	—	—	
Hidasnémeti	4	=	13	8	7	
Jósvafő	6	≡	11	9	7	0
Lillafüred	3	≡	13	7	6	
Miskolc	1	≡	13	8	7	0
Putnok	—		—	—	—	
Sárospatak	2	≡	14	8	6	2
Szendrőlád	—		—	—	—	
Tokaj	2	=	13	9	8	
Kisvárda	1	=	16	10	9	0
Mátészalka	4	=	12	10	9	
Nyíregyháza	2		16	10	10	2
Nyírlugos	—		—	—	—	
Pátyod	2	▽	16	9	8	
Tiszabecs	3	=	12	7	5	
Vásárosnamény	3	=	15	10	9	
Záhony	2	=	17	11	9	
Berettyóújfalu	ny	=	17	11	9	
Debrecen	ny	=	17	10	8	0
Hajdúdorog	—		—	—	—	
Hortobágy	.		15	10	9	
Körösszakál	.		18	11	10	
Polgár	2	▽ =	14	6	4	
Békéscsaba	ny	∩	17	10	8	1
Mezőhegyes	ny		17	10	9	—
Orosháza	ny	=	17	8	7	
Szarvas	ny	≡	16	8	6	0
Szeghalom	—		—	—	—	

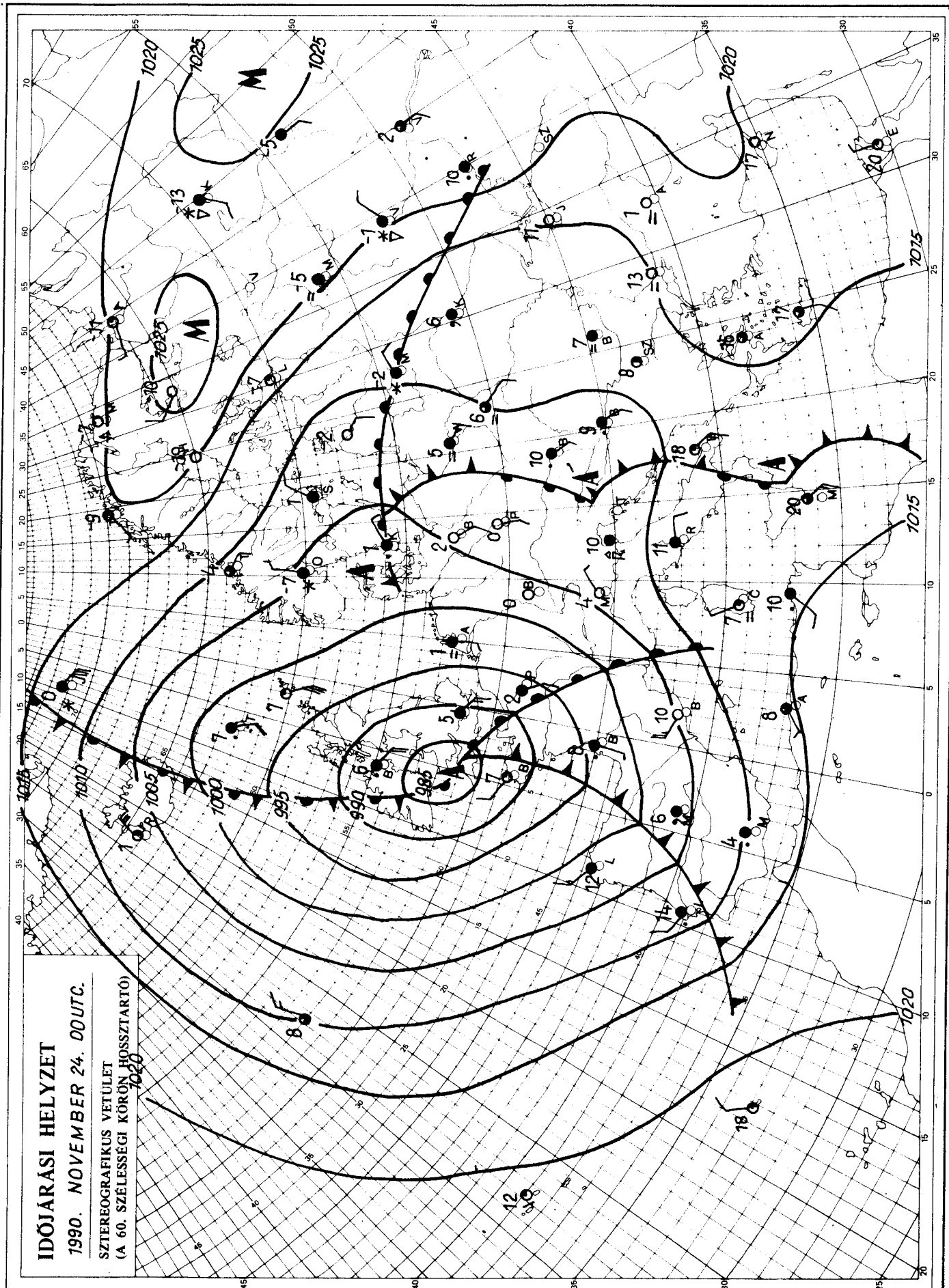

KIADJA: ORSZÁGOS METEOROLÓGIAI SZOLGALAT
Kiadásért felel: Barát József, az Országos Meteorológiai Szolgálat elnöke – Készült: az Országos Meteorológiai Szolgálat Nyomdájában, Budapest – Felelős vezető: Máthé Gyuláné – Munkaszám: 90.579 Szerkesztésért felel: Kapovits Albert, a Központi Előrejelző Intézet igazgatója

Készíti: a KEI Rövidtávú Előrejelző Osztálya – Szakmai felelős: Németh Lajos osztályvezető – Megjelenik naponként
Megrendelhető: 1024 Budapest, II., Kitaibel Pál utca 1. – Pénzügyi Osztály – Telefon: 353-500
Jelmagyarázat a havi mellékletben

IDŐJÁRÁSI NAPIJELENTÉS

ЕЖЕДНЕВНЫЙ МЕТЕОРОЛОГИЧЕСКИЙ БЮЛЛЕТЕНЬ • DAILY WEATHER REPORT
BULLETIN QUOTIDIEN DE TEMPS • TÄGLICHER WETTERBERICHT

103. évfolyam 329. szám + Budapest + 1990. november 25. vasárnap

Az időjárási helyzet és a várható időjárás:

Egy hatalmas méretű ciklon hatására igen változatosan alakul kontinensünk időjárása. Nyugat-Európát és az Alpok környékét vastag felhőzet borítja, amelyből sokfelé jelentős mennyiségű eső esik. Európa nagy részén az évszakhoz képest enyhe az idő, Közép- és Dél-Európában néhol a 15 fokot is eléri a kora délutáni hőmérséklet. Ezzel szemben Északkelet-Európában tovább tart a kemény tél. Moszkvától északra még napközben is többfelé -10 fok alatt marad a hőmérséklet, és sokhelyen havazik. A Kárpát-medencébe dél felől ismét egyre enyhébb levegő érkezik, így hétfőn szinte tavaszias időre számíthatunk.

Magyarországon szombaton eleinte országszerte erősen felhős, vagy borult volt az ég, sokfelé volt eső, zápor. Később nyugat felől egyre többfelé szűnt meg a csapadék, jelentősen csökkent a felhőzet. A ma reggel 7 óráig lehullott csapadék mennyisége csapadéknyom és 9 mm között volt. A hőmérséklet csúcsértéke általában 9 sé 14 fok között alakult. Éjszaka főként keleten sokfelé képződött köd. A hőmérséklet minimuma -1 és +6 fok között volt. Délelőtt keleten ködös, az ország többi részén változóan felhős idő volt. A hőmérséklet 11 órakor a ködös keleti megyékben 3, 7, másutt 7 és 12 fok között alakult.

Ma 12 órakor Budapesten a hőmérséklet 9 fok, a tengerszintre átszámított légnyomás 1009 hPa, gyengén süllyed.

Várható időjárás hétfő estig:

Ma (vasárnap) változóan felhős, keleten néhol tartósan ködös idő várható, legfeljebb nyugaton kisebb esővel. Holnap (hétfő) a köd már mindenütt megszűnik, majd nyugat felől többször erősen megnövekszik a felhőzet, és főként a Dunántúlon várható eső, zápor.
A déli, délkeleti szél megélkénkül, többfelé megerősödik.
A legalacsonyabb éjszakai hőmérséklet 1, 7, a legmagasabb nappali hőmérséklet hétfőn 11 és 16 fok között alakul.

Nadrai Attila s. k.

A hőmérséklet napi középértéke és eltérése a sokévi átlagtól (Budapest belterületén):

1990. november 24.	8,7°C	+4,8°C

1871 óta ezen a napon Budapesten előfordult

legmagasabb hőmérséklet:	17,5°C (1984)
legalacsonyabb hőmérséklet:	-9,7°C (1918)

LEGMAGASABB HŐMÉRSÉKLET

19 90. XI. 24.

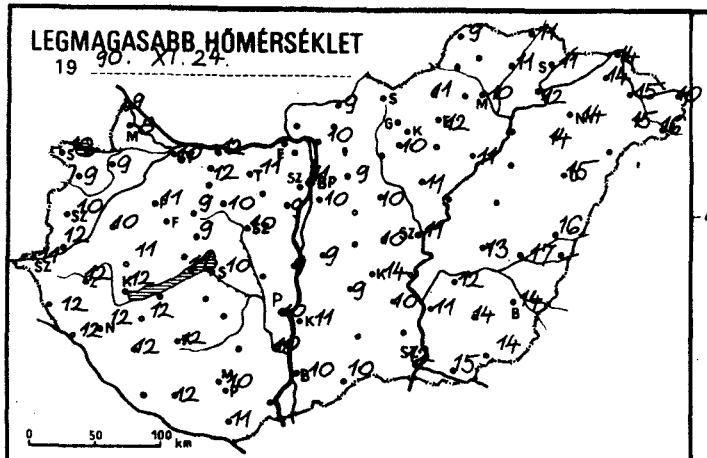

LEGALACSONYABB HŐMÉRSÉKLET

19 90. XI. 25.

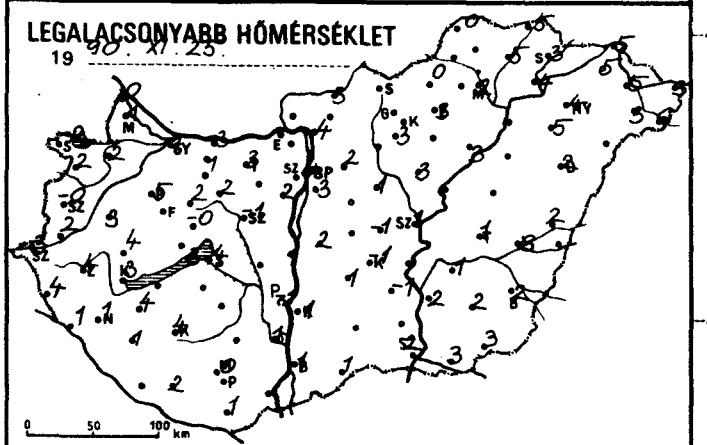

RADIÁCIÓS MINIMUM

19 90. XI. 25.

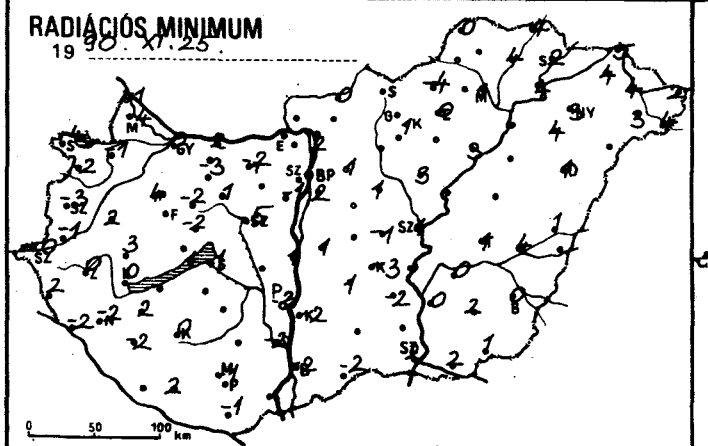

24 órás CSAPADÉKELOSZLÁS

19 90. XI. 24. 7h -tól XI. 25. 7h -ig.

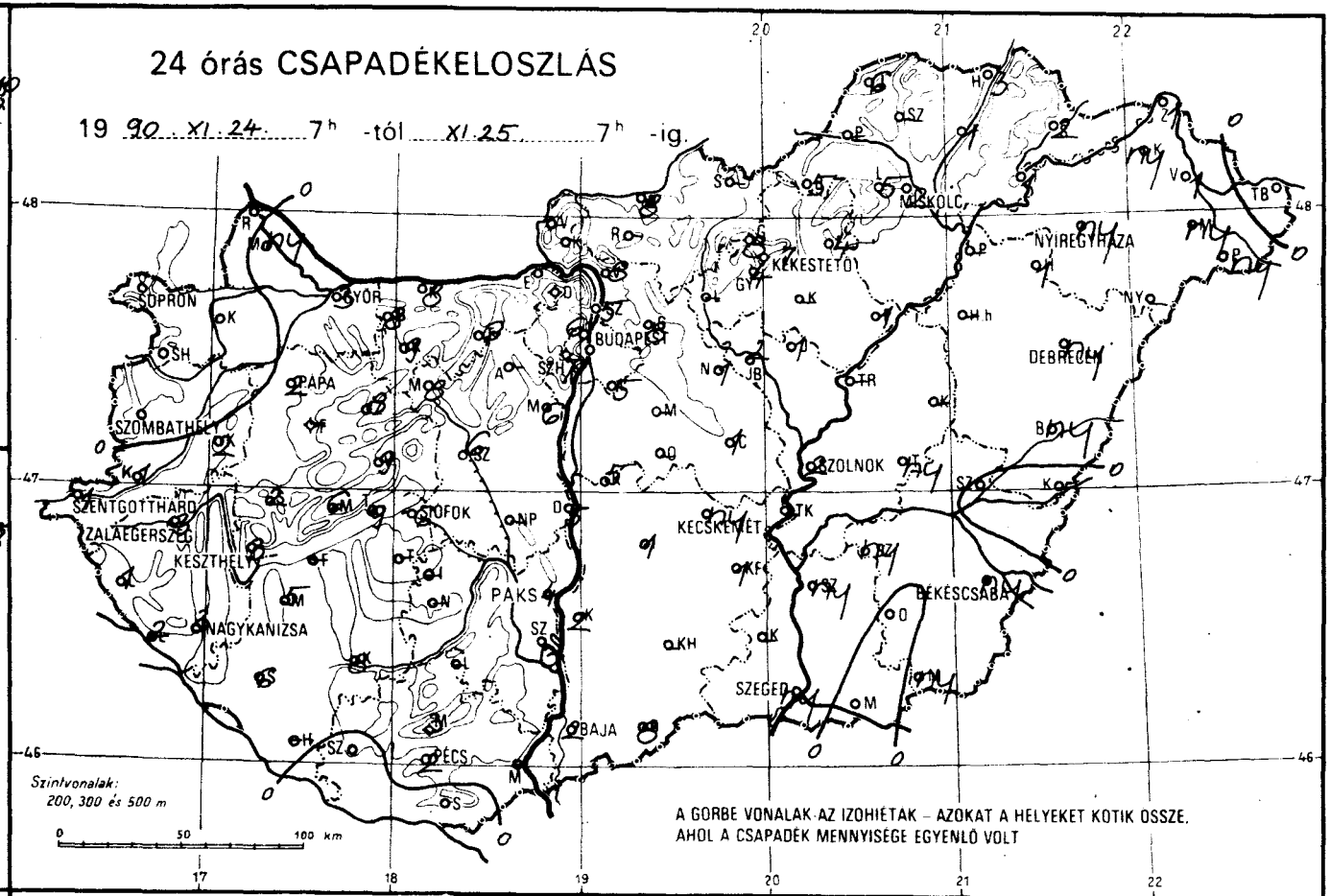

NAPFÉNYTARTAM

19 90. XI. 24

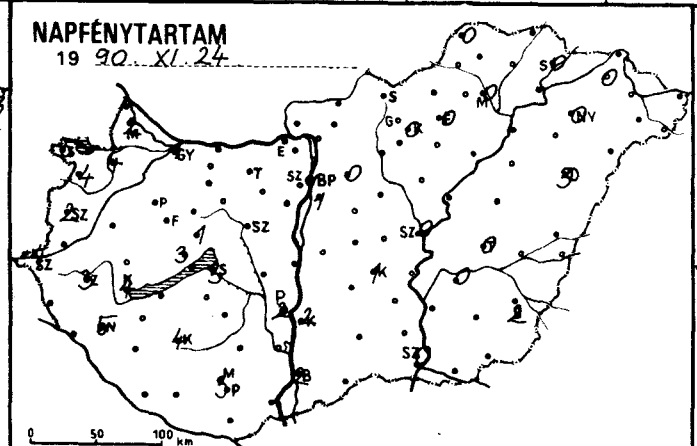

19

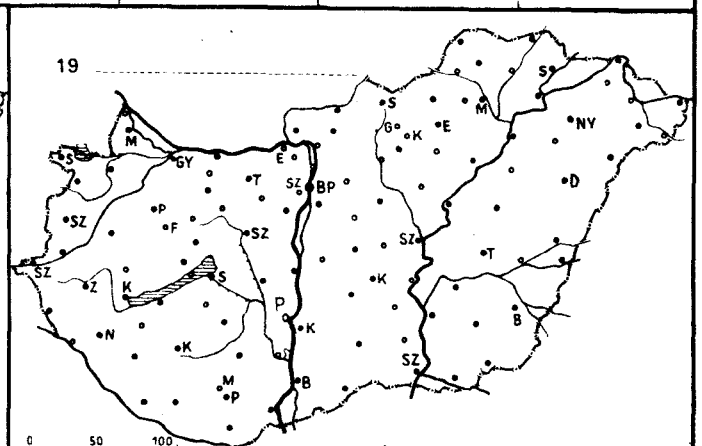

1990.XI.25 07 ^{h}-ig az utolsó 24 óra adatai						Előző nap napos órái
állomás	csapadék (mm)		max. hőmérséklet	min. hőmérséklet	rad. min.	
Győr	3	≈	10	1	0	1
Kapuvár	.	⌣	9	2	-1	4
Mosonmagyaróvár	ny	, ⌣	8	1	-4	2
Rajka	.	⌣	9	0	-1	
Sopron	.	=	10	-2	-4	5
Sopronhorpács	.	≈	9	2	-2	4
Káld	2	=	10	3	2	
Körmend	1		12	2	-1	
Szentgotthárd	1	=	11	3	-0	4
Szombathely	.	≈	10	-0	-3	2
Lenti	1		12	4	2	
Letenye	2		12	1	-2	
Nagykanizsa	3	▽ ⌣	12	1	-2	5
Zalaegerszeg	3	≈	12	4	0	3
Farkasgyepű	—		—	—	—	
Keszthely	3	≈	12	3	0	4
Mencshely	6	=	9	3	-1	3
Pápa	2	=	11	5	4	3
Sümeg	2	≈	11	4	3	
Tihany	9	=	11	3	1	
Veszprém	9	⌣	9	-0	-2	1
Zirc	8	⌣	9	2	-2	
Fonyód	—		—	—	—	
Homokszt. györgy	—		—	—	—	—
Kaposvár	8	≈	12	4	0	4
Marcali	5	≈	12	4	2	
Siófok	6	≈	10	4	1	3
Somogyszob	6	⌣	12	1	-2	
Tab	—		—	—	—	
Bábolna	8	▽ ⌣	10	2	-3	
Esztergom	—		—	—	—	
Kisbér	9		12	1	-3	
Komárom	8	=	12	3	2	
Tatabánya	6	=	11	3	-2	
Alcsútdoboz	—		—	—	—	
Dunaújváros	5	≡	9	1	1	
Martonvásár	6	≡	9	2	1	
Mór	8	▽ =	10	2	1	
Sárbogárd	—		—	—	—	—
Székesfehérvár	6	=	10	-1	-5	
Iregszemcse	—		—	—	—	—
Lengyel	—		—	—	—	
Paks	4	≡	10	-1	-3	2
Szekszárd	3	▽ ≈	10	1	-2	
Árpádtető	3		10	4	0	
Mohács	—		—	—	—	
Pécs	2	=	10	0	-1	3
Siklós		=	11	1	-1	
Szigetvár		=	12	2	2	
Budaörs	6	≡	11	4	1	
Bp. Lőrinc	5	≡	10	3	2	1
Bp. Met. Int.	5	=	11	4	—	1
Bp. Szab. hegy	7	=	9	4	3	
Cegléd	1	, ≡	10	-1	-1	
Dobogókő	—		—	—	—	
Gödöllő	8	=	9	2	1	0
Királyrét	—		—	—	—	
Monor	—		—	—	—	
Nagykáta	1	≡	10	1	1	
Szentendre	—		—	—	—	

1990.XI.25 07 ^{h}-ig az utolsó 24 óra adatai						Előző nap napos órái
állomás	csapadék (mm)		max. hőmérséklet	min. hőmérséklet	rad. min.	
Vác	8	▽ =	10	4	2	
Vámosmikola	.	—	—	—	—	—
Baja	2	=	10	1	-2	2
Bácsalmás	8	=	10	1	-2	
Izsák	1	=	9	1	1	
Kalocsa	2	=	11	1	-2	2
Kecskemét	ny	=	14	-1	-3	1
Kiskunfélegyháza	1	, ⌣	10	-1	-2	
Kiskunhalas	—		—	—	—	
Kunszentmiklós	5	=	9	2	1	
Tiszakécske	—		—	—	—	
Balassagyarmat	8	=	9	3	0	
Romhány	—		—	—	—	
Salgótarján	—		—	—	—	—
Eger	4	=	12	3	0	0
Galyatető	8	=	8	1	-1	
Gyöngyös	4		10	3	1	
Kékestető	7	▽ =	6	1	-0	0
Kompolt	4		10	3	1	0
Lőrinci	—		—	—	—	
Poroszló	1	=	11	3	3	
Jászapáti	1	=	11	3	3	
Jászberény	2	=	10	3	2	
Karcag	—		—	—	—	
Szolnok	2	=	11	1	1	0
Tiszaroff	—		—	—	—	
Túrkeve	ny	=	13	1	1	0
Kistelek	—		—	—	—	
Makó	.	=	15	3	2	
Szeged	ny	=	12	2	2	0
Szentes	ny	=	11	2	0	
Borsodnádasd	5	▽ =	11	0	-4	
Füged	1	=	11	5	4	
Hidasnémeti	3	=	11	5	4	
Jósvafő	6	▽ =	9	0	0	0
Lillafüred	5	=	11	0	-1	
Miskolc	2	=	10	2	1	0
Putnok	—		—	—	—	
Sárospatak	2	=	11	3	2	0
Szendrőlád	—		—	—	—	
Tokaj	1	=	12	4	4	
Kisvárda	ny	=	14	5	4	0
Mátészalka	ny	, =	15	3	3	
Nyíregyháza	ny	=	14	4	3	0
Nyírlugos	—		—	—	—	
Pátyod	ny		16	6	4	
Tiszabecs	.	=	10	3	2	
Vásárosnamény	1	=	15	5	4	
Záhony	1	=	14	5	5	
Berettyóújfalu	ny	=	16	2	1	
Debrecen	ny	=	15	2	1	3
Hajdúdorog	1	=	14	5	4	
Hortobágy	—		—	—	—	
Körösszakál	—		—	—	—	
Polgár	—		—	—	—	
Békéscsaba	ny	▽	14	2	0	2
Mezőhegyes	ny	, =	14	3	1	—
Orosháza	.	=	14	2	2	
Szarvas	ny	=	12	1	0	0
Szeghalom	.	=	17	8	4	

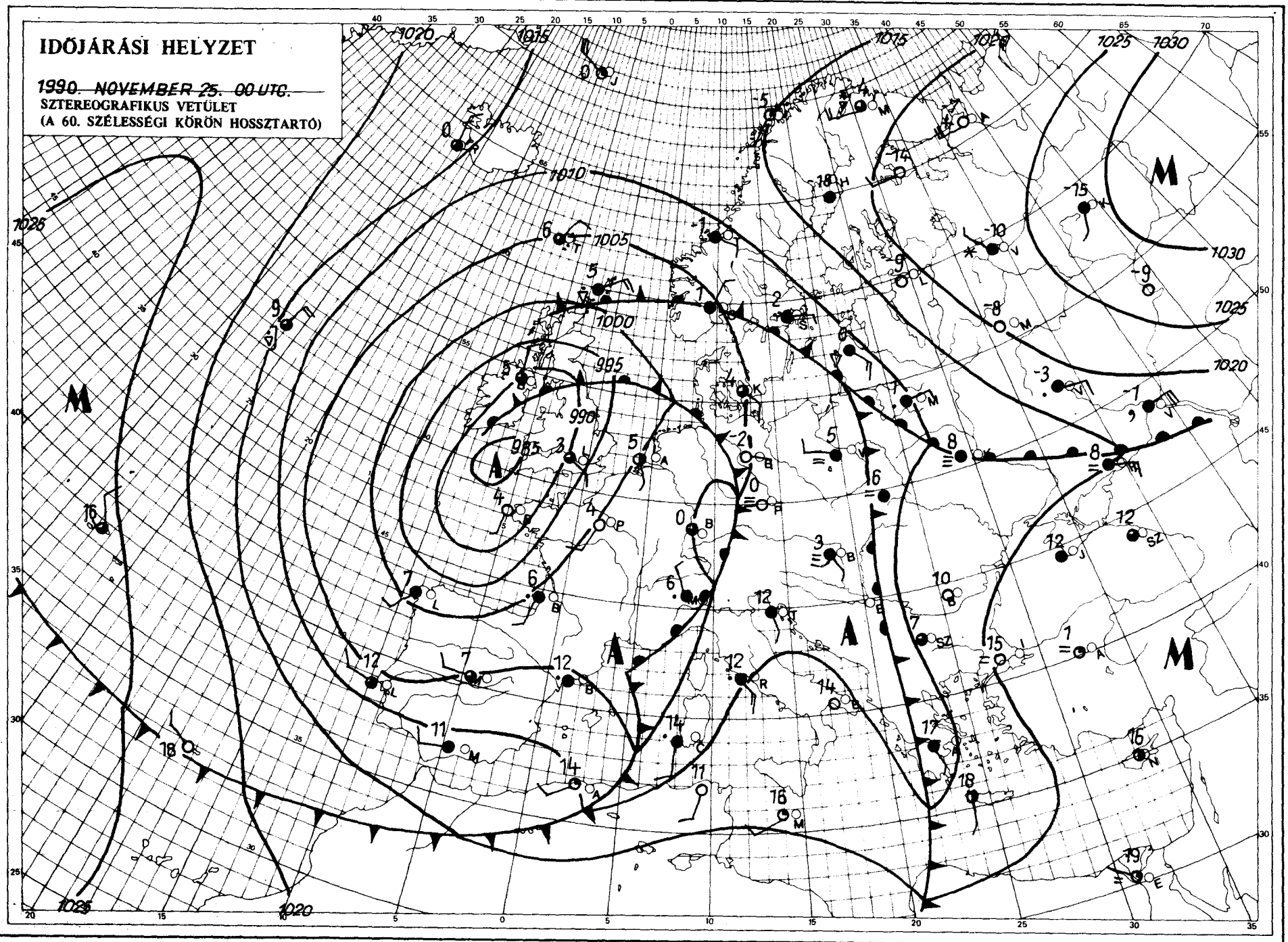

KIADJA: ORSZÁGOS METEOROLÓGIAI SZOLGÁLAT
Kiadásért felel: Barát József, az Országos Meteorológiai Szolgálat elnöke — Készült: az Országos Meteorológiai Szolgálat Nyomdájában, Budapest — Felelős vezető: Máthé Gyuláné — Munkaszám: — Szerkesztésért felel: Kapovits Albert, a Központi Előrejelző Intézet igazgatója 80.500.
Készíti: a KEI Rövidtávú Előrejelző Osztálya — Szakmai felelős: Németh Lajos osztályvezető — Megjelenik naponként
Megrendelhető: 1024 Budapest, II., Kitaibel Pál utca 1. — Pénzügyi Osztály — Telefon: 353-500
Jelmagyarázat a havi mellékletben

IDŐJÁRÁSI NAPIJELENTÉS

ЕЖЕДНЕВНЫЙ МЕТЕОРОЛОГИЧЕСКИЙ БЮЛЛЕТЕНЬ • DAILY WEATHER REPORT
BULLETIN QUOTIDIEN DE TEMPS • TÄGLICHER WETTERBERICHT

103. évfolyam 330. szám + Budapest + 1990. november 26. hétfő

Az időjárási helyzet és a várható időjárás:

A Kelet-Európai-síkság északi felén továbbra is téli az idő, a hőmérséklet csúcsértéke ott többfelé a -10 fokot sem éri el. Szárazföldünk más részein a nagyfokú változékonyság ellenére a november végéhez képest magas a hőmérséklet, a Földközi-tenger környékén eléri a 20 fokot is. A változékony időt még mindig egyetlen, az egész kontinensre kiterjedő, alacsony nyomású légörvény okozza, s mivel ez tovább él, a Kárpát-medence időjárása is enyhe, változékony marad.

Vasárnap hazánk nagy részén változóan felhős idő volt, 4, 7 órás napsütéssel, csupán a tartósan ködös Tiszántúlon a Nyírségben és a Hajdúságban nem sütött ki a Nap. Elszórtan fordult elő gyenge, csapadéknyom és 2 mm közötti mennyiségű eső. A hőmérséklet csúcsértéke általában 9 és 16 fok között volt, északkeleten azonban csak 6, 12 fokig melegedett föl a levegő. Hétfő hajnalra az ország nagy részén 5, 10, északkeleten 2, 5 fokig süllyedt a hőmérséklet. Délelőtt néhol fölszakadozott a felhőzet. Általában azonban erősen felhős idő volt, néhol esővel. A hőmérséklet 11 órakor 7, 15 fokra emelkedett.

Ma 12 órakor Budapesten a hőmérséklet 10 fok, a tengerszintre átszámított légnyomás 1007 hPa, alig változik.

Várható időjárás kedd estig:

Gyakran lesz erősen felhős, sőt borult az ég, újabb esőkre, záporokra lehet számítani. A déli, délkeleti szél a nappali órákban többfelé megerősödik.
A legalacsonyabb éjszakai hőmérséklet általában: 4, 9,
a legmagasabb nappali hőmérséklet kedden: 9, 14 fok között várható.

Bártfai Erzsébet s. k.

Távolabbi kilátások szerdától — szombatig:

Folytatódik a túlnyomóan borult idő. A hét közepén is többször kialakulhat eső. Péntektől a felhőzet felszakadozik és egyre kevesebb helyen lehet csapadék. A hőmérséklet a hét végére csökken.
A legalacsonyabb hajnali hőmérséklet eleinte +3, +6 majd -3, +2 fok között,
a legmagasabb nappali hőmérséklet eleinte 8, 13 majd +4, +9 fok között valószínű.
Jelentős mennyiségű (legalább napi 5 mm) csapadék az ország területének 80 százalékán várható az időszak elején.

Középtávú Előrejelző Csoport

A hőmérséklet napi középértéke és eltérése a sokévi átlagtól (Budapest belterületén):

1990. november 25.	5,4°C	+2,4°C

1871 óta ezen a napon Budapesten előfordult

legmagasabb hőmérséklet:	15,5°C (1984)
legalacsonyabb hőmérséklet:	-9,9°C (1965)

LEGMAGASABB HŐMÉRSÉKLET

19 90. XI. 25.

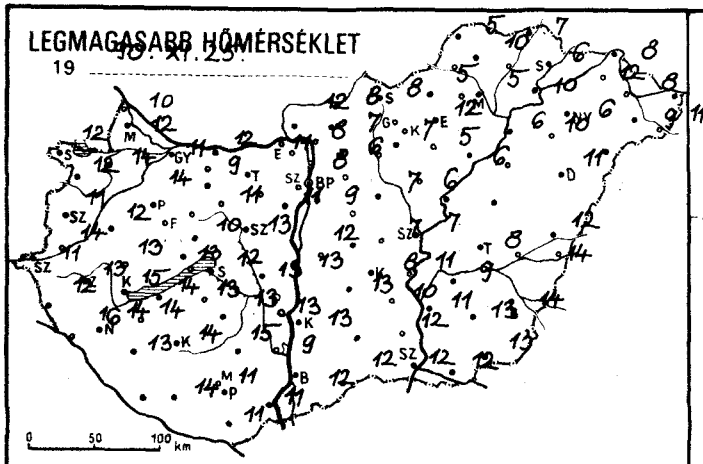

LEGALACSONYABB HŐMÉRSÉKLET

19 90. XI. 26.

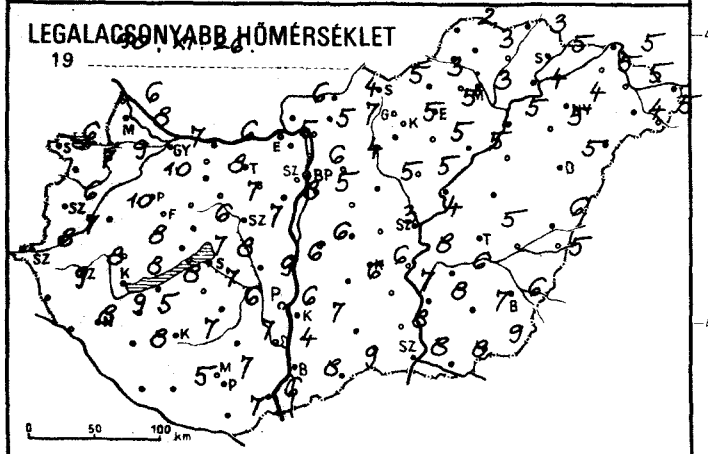

RADIÁCIÓS MINIMUM

19 90. XI. 26.

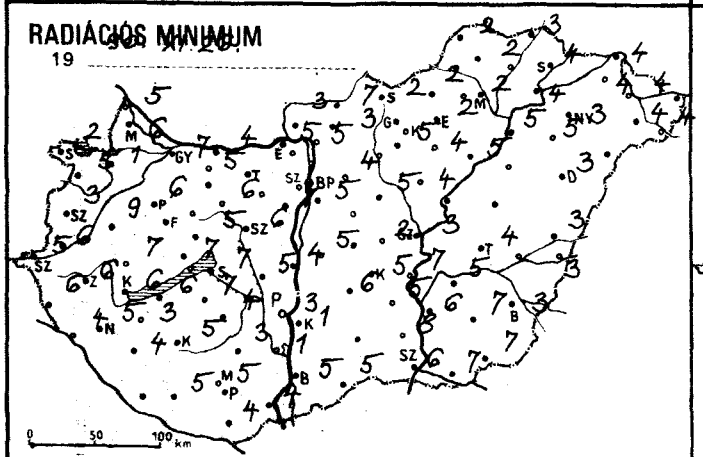

24 órás CSAPADÉKELOSZLÁS

19 90. XI. 25. 7h -tól XI. 26. 7h -ig.

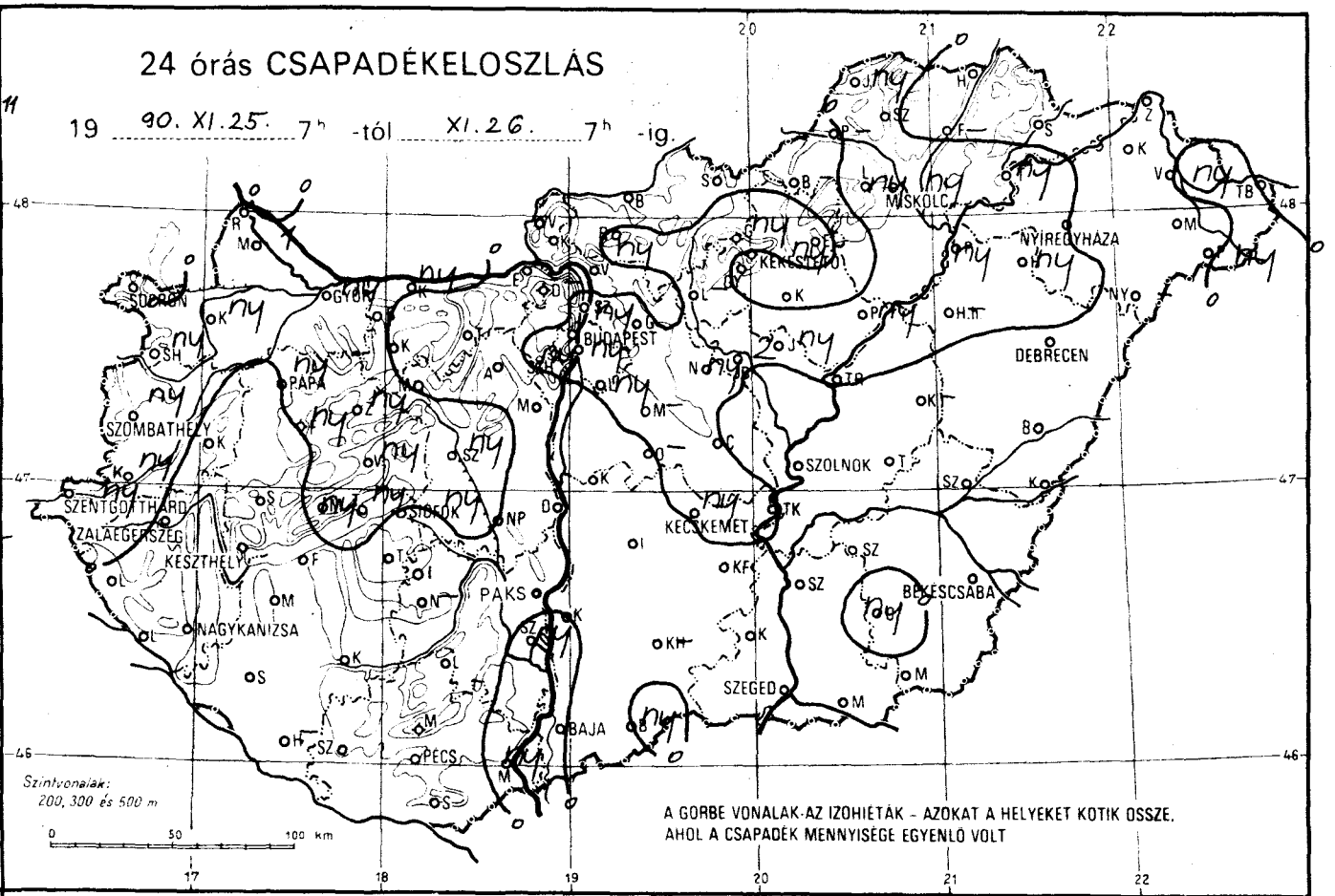

NAPFÉNYTARTAM

19 90. XI. 25.

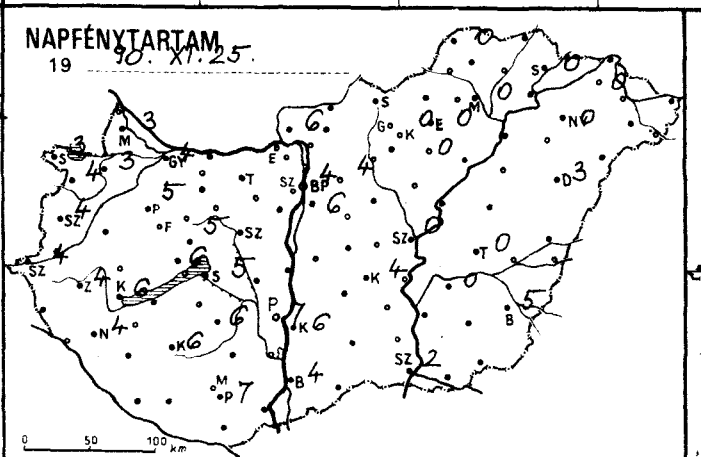

19

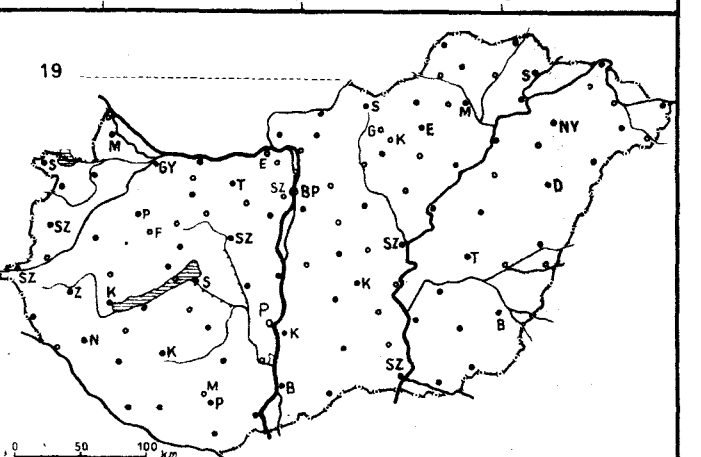

90.XI.26.

19_____ 07 h-ig az utolsó 24 óra adatai

állomás	csapadék (mm)		max. hőmérséklet	min. hőmérséklet	rad. min.	Előző nap napos órái
Győr	ny		11	7	7	4
Kapuvár	ny		14	9	1	3
Mosonmagyaróvár	1		12	8	6	3
Rajka	.		10	6	5	
Sopron	.		12	6	2	3
Sopronhorpács	ny		12	7	5	4
Káld	.		12	10	9	
Körmend	ny		14	7	6	
Szentgotthárd	ny		11	8	5	4
Szombathely	ny		11	6	3	4
Lenti	.		12	9	6	
Letenye	.		13	8	4	
Nagykanizsa	.		14	9	5	4
Zalaegerszeg	.		13	8	6	4
Farkasgyepű	ny		14	8	6	
Keszthely	.		15	8	6	6
Mencshely	ny		11	7	4	6
Pápa	ny		14	10	6	5
Sümeg	.		13	8	7	
Tihany	ny		13	7	7	
Veszprém	ny		10	6	5	5
Zirc	ny		10	6	4	
Fonyód	.		14	8	4	
Homokszt. györgy	—		—	—	—	—
Kaposvár	.		14	7	5	6
Marcali	.		14	5	3	
Siófok	ny		12	8	7	5
Somogyszob	.		13	8	4	
Tab	.		13	7	7	
Bábolna	.		11	4	2	
Esztergom	.		11	5	5	
Kisbér	.		9	8	5	
Komárom	ny		12	6	4	
Tatabánya	—		—	—	—	
Alcsútdoboz	—		—	—	—	
Dunaújváros	.		13	6	4	
Martonvásár	.		11	8	7	
Mór	.		11	7	6	
Sárbogárd	.		13	9	5	
Székesfehérvár	ny		13	7	6	
Iregszemcse	.		13	6	4	6
Lengyel	.		15	7	3	
Paks	.		13	6	3	7
Szekszárd	ny		9	4	1	
Árpádtető	.		9	7	1	
Mohács	ny		11	6	4	
Pécs	.		11	7	5	7
Siklós	.		11	7	4	
Szigetvár	.		14	5	5	
Budaörs	ny		12	6	5	
Bp. Lőrinc	ny		9	5	5	6
Bp. Met. Int.	ny		8	6	—	4
Bp. Szab. hegy	ny		9	6	6	
Cegléd	.		7	3	2	
Dobogókő	.		—	—	—	
Gödöllő	.		6	4	4	4
Királyrét	.		8	4	3	
Monor	—		—	—	—	
Nagykáta	ny		7	5	5	
Szentendre	—		9	4	3	

90.XI.26.

19_____ 07 h-ig az utolsó 24 óra adatai

állomás	csapadék (mm)		max. hőmérséklet	min. hőmérséklet	rad. min.	Előző nap napos órái
Vác	ny		8	5	5	
Vámosmikola	.		12	6	3	6
Baja	.		12	8	5	4
Bácsalmás	ny		12	9	5	
Izsák	.		13	6	6	
Kalocsa	.		13	7	1	6
Kecskemét	ny		8	6	5	4
Kiskunfélegyháza	.		10	7	5	
Kiskunhalas	—		—	—	—	
Kunszentmiklós	.		12	6	5	
Tiszakécske	.		11	8	7	
Balassagyarmat	.		8	4	4	
Romhány	.		7	7	3	
Salgótarján	.		8	5	2	
Eger	.		12	5	2	0
Galyatető	ny		5	3	3	
Gyöngyös	.		7	5	5	
Kékestető	ny		4	3	2	6
Kompolt	.		5	5	4	0
Lőrinci	—		—	—	—	
Poroszló	ny		6	5	5	
Jászapáti	ny		6	5	4	
Jászberény	2		10	5	3	
Karcag	—		—	—	—	
Szolnok	.		7	4	3	0
Tiszaroff	—		—	—	—	
Túrkeve	.		8	5	4	0
Kistelek	.		12	8	8	
Makó	.		12	8	7	
Szeged	.		12	8	6	2
Szentes	.		11	8	6	
Borsodnádasd	.		5	3	2	
Füged	—		—	—	—	
Hidasnémeti	.		7	3	3	
Jósvafő	ny		5	2	2	0
Lillafüred	ny		10	2	1	
Miskolc	ny		5	3	2	0
Putnok	—		—	—	—	
Sárospatak	.		6	5	4	0
Szendrőlád	.		10	3	2	
Tokaj	ny		10	4	4	
Kisvárda	.		12	5	4	0
Mátészalka	.		9	4	4	
Nyíregyháza	.		6	4	3	0
Nyírlugos	—		—	—	—	
Pátyod	ny		11	5	4	
Tiszabecs	—		—	—	—	
Vásárosnamény	ny		8	5	4	
Záhony	.		8	5	4	
Berettyóújfalu	.		12	6	3	
Debrecen	.		11	5	3	3
Hajdúdorog	ny		10	5	5	
Hortobágy	—		—	—	—	
Körösszakál	.		14	5	3	
Polgár	ny		6	5	5	
Békéscsaba	.		14	6	3	5
Mezőhegyes	.		13	9	7	—
Orosháza	ny		13	7	7	
Szarvas	.		9	6	5	0
Szeghalom	—		—	—	—	

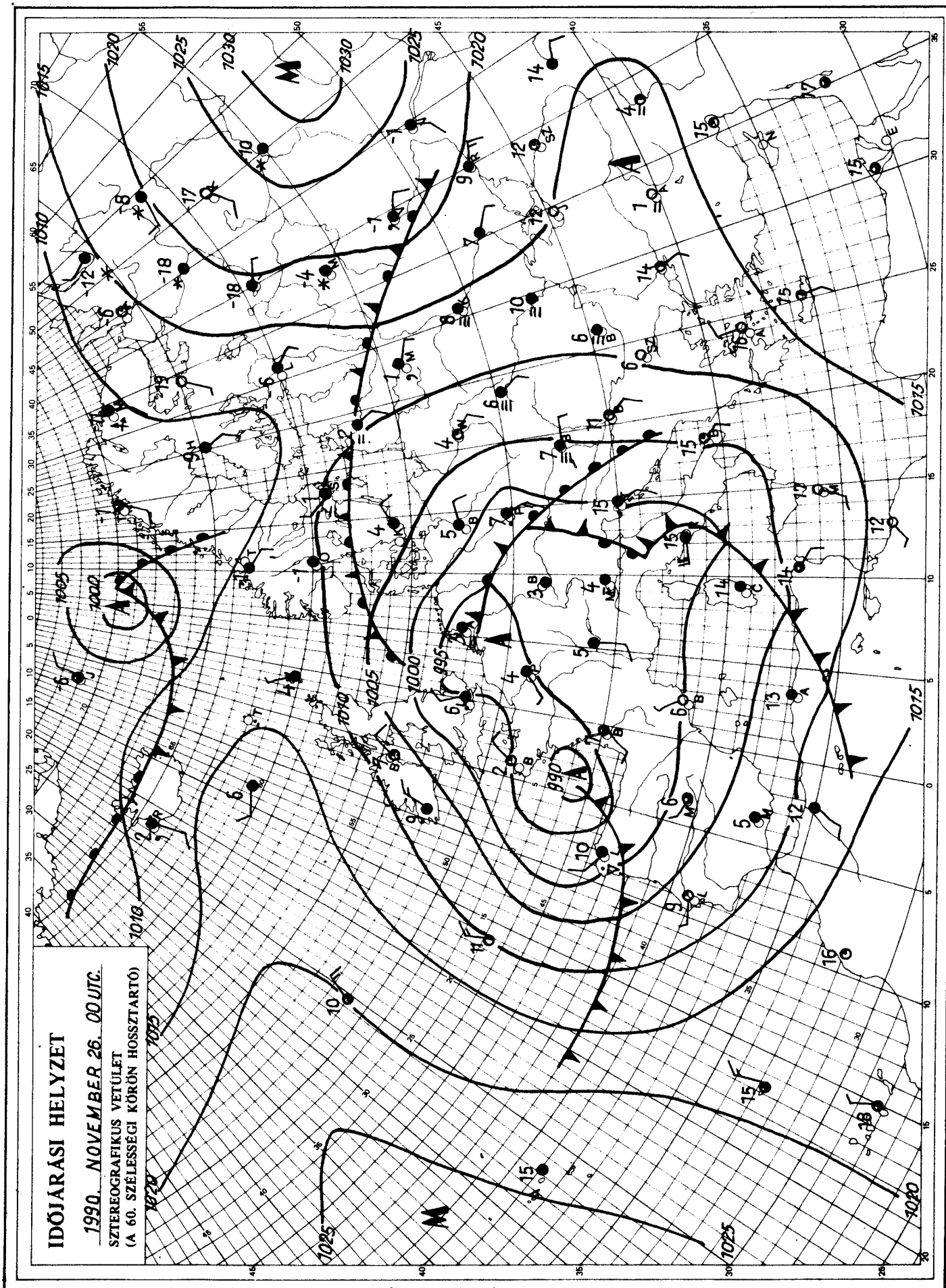

KIADJA: ORSZÁGOS METEOROLÓGIAI SZOLGÁLAT
Kiadásért felel: Barát József, az Országos Meteorológiai Szolgálat elnöke — Készült az Országos Meteorológiai Szolgálat Nyomdájában, Budapest — Felelős vezető: Máthé Gyuláné — Munkaszám: 90.585 — Szerkesztésért felel: Kapovits Albert, a Központi Előrejelző Intézet igazgatója

Készíti: a KEI Rövidtávú Előrejelző Osztálya — Szakmai felelős: Németh Lajos osztályvezető — Megjelenik naponként
Megrendelhető: 1024 Budapest, II., Kitaibel Pál utca 1. — Pénzügyi Osztály — Telefon: 353-500
Jelmagyarázat a havi mellékletben

IDŐJÁRÁSI NAPIJELENTÉS

ЕЖЕДНЕВНЫЙ МЕТЕОРОЛОГИЧЕСКИЙ БЮЛЛЕТЕНЬ • DAILY WEATHER REPORT
BULLETIN QUOTIDIEN DE TEMPS • TÄGLICHER WETTERBERICHT

103. évfolyam 331. szám + Budapest + 1990. november 27. kedd

Az időjárási helyzet és a várható időjárás:

Átalakulófélben van, egyelőre azonban még mindig igen enyhe az idő Európa legnagyobb részén. Szinte az egész kontinensre kiterjed az a ciklon, amely már napok óta itt örvénylik. Egyelőre még igen enyhe levegőt szállít a szárazföld középső és keleti tájai fölé, lassanként azonban egyre nagyobb területet hódít meg magának az észak felől érkező hideg. A közeljövőben ezért a Kárpát-medence időjárása is megváltozik, szerda estig azonban még marad az enyhe idő.

Hétfőn hazánk középső részén tartósan borult idő volt, a Dunántúl nyugati részén és a Tiszántúlon ezzel szemben 1, 3 órára a Nap is kisütött. Eleinte még csak a nyugati országrészben, később már keleten is megeredt az eső. A ma reggel 7 óráig lehullott eső mennyisége keleten csapadéknyom és 8 mm, nyugaton általában 5 és 10 mm között volt. Ennél többet csupán néhány helyen mértek: Marcaliban 12, Somogyszobon 14, Szigetváron 16 mm-t. A legmagasabb nappali hőmérséklet hétfőn 9 és 16 fok között volt, kedd hajnalra 4, 10 fokig csökkent a hőmérséklet. Délelőtt az ország legnagyobb részén borult volt az ég, sokfelé esett az eső. A hőmérséklet 11 óráig alig, csak 6, 11 fokig emelkedett.

Ma 12 órakor Budapesten a hőmérséklet 10 fok, a tengerszintre átszámított légnyomás 1004 hPa, mérsékelten süllyed.

Várható időjárás szerda estig:

Ma (kedden) folytatódik a túlnyomóan borult, országszerte esős idő. Holnap (szerdán) délnyugat felől időnként fölszakadozik a felhőzet, futó zápor már csak keleten és északon várható. A napközben élénk délkeleti szél holnap a Dunántúlon északnyugatira fordult, délután viharossá fokozódik.
A legalacsonyabb éjszakai hőmérséklet: 4 és 9,
a legmagasabb nappali hőmérséklet szerdán: 8 és 13 fok között alakul.

Bártfai Erzsébet s. k.

A hőmérséklet napi középértéke és eltérése a sokévi átlagtól (Budapest belterületén):

1990. november 26.	8,6°C	+5,8°C

1871 óta ezen a napon Budapesten előfordult

legmagasabb hőmérséklet:	14,2°C (1898)
legalacsonyabb hőmérséklet:	-11,0°C (1884)

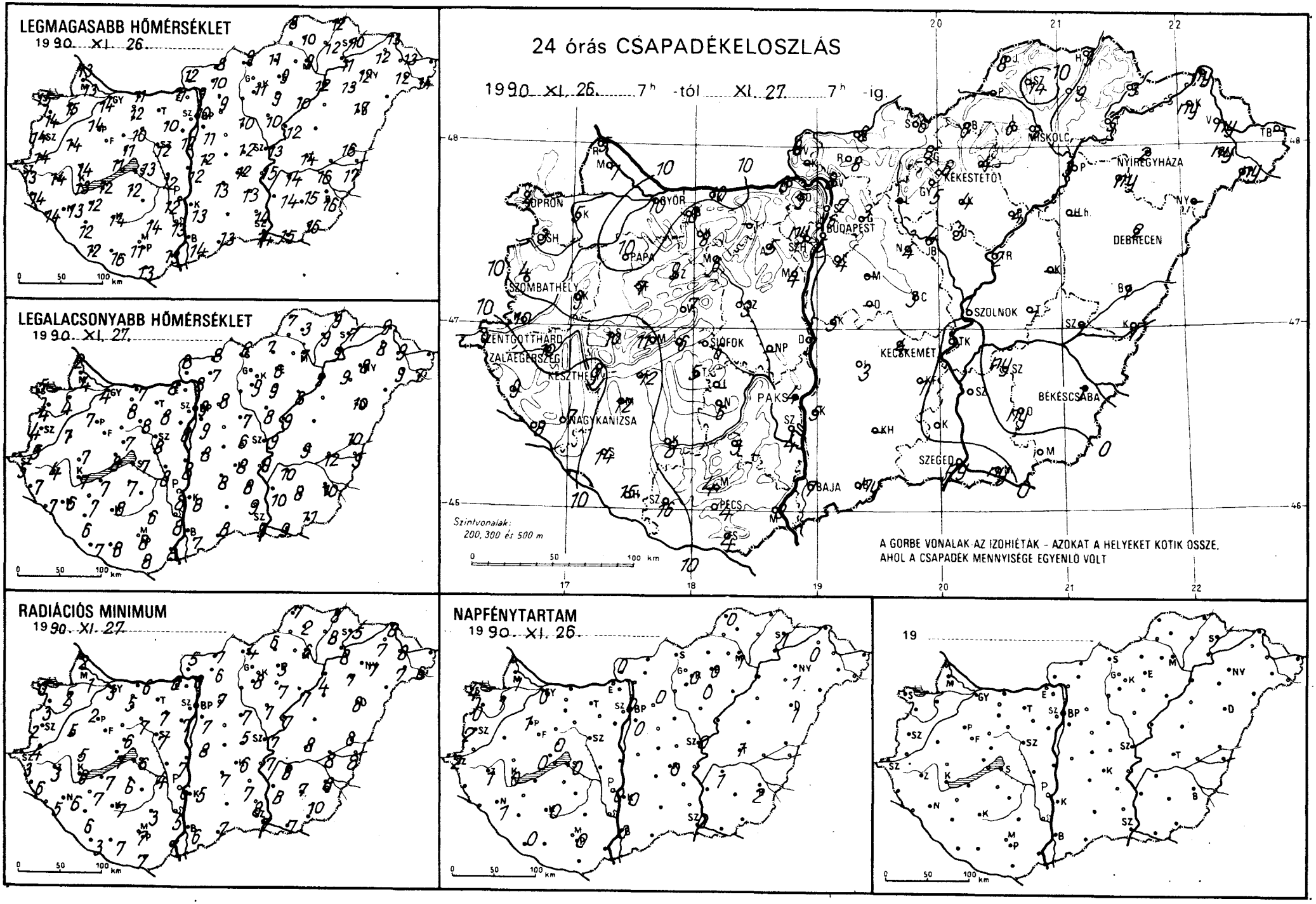
LEGMAGASABB HŐMÉRSÉKLET
1990. XI. 26.
LEGALACSONYABB HŐMÉRSÉKLET
1990. XI. 27.
RADIÁCIÓS MINIMUM
1990. XI. 27.
NAPFÉNYTARTAM
1990. XI. 26.
19
24 órás CSAPADÉKELOSZLÁS
1990. XI. 26. 7h -tól XI. 27. 7h -ig.
SOPRON
GYŐR
BUDAPEST
MISKOLC
NYÍREGYHÁZA
DEBRECEN
SZOMBATHELY
PAPA
SZOLNOK
KECSKEMÉT
SIÓFOK
KESZTHELY
ZALAEGERSZEG
NAGYKANIZSA
PAKS
BÉKÉSCSABA
SZEGED
BAJA
PÉCS
Szintvonalak:
200, 300 és 500 m
A GÖRBE VONALAK AZ IZOHIÉTÁK - AZOKAT A HELYEKET KÖTIK ÖSSZE,
AHOL A CSAPADÉK MENNYISÉGE EGYENLŐ VOLT
0 50 100 km

1990.XI.27 07 h-ig az utolsó 24 óra adatai						Előző nap napos órái
állomás	csapadék (mm)		max. hőmérséklet	min. hőmérséklet	rad. min.	
Győr	10	=	14	4	3	0
Kapuvár	5	=	15	4	2	1
Mosonmagyaróvár	7		13	4	1	1
Rajka	5	=	13	2	2	
Sopron	4		15	5	0	4
Sopronhorpács	3	⊥	14	4	3	3
Káld	9	=	14	7	5	
Körmend	10		14	5	4	
Szentgotthárd	9	=	13	5	3	2
Szombathely	4		14	4	2	2
Lenti	9	▽ =	14	7	6	
Letenye	8	⊥	14	7	5	
Nagykanizsa	7		13	6	6	1
Zalaegerszeg	10		14	4	3	1
Farkasgyepű	1		12	7	6	
Keszthely	9	▽ ⊥	13	7	6	0
Mencshely	11	=	11	7	5	0
Pápa	10	⊥	14	7	2	1
Sümeg	10		14	7	5	
Tihany	6	=	11	8	7	
Veszprém	7	▽ ⊥	11	7	6	0
Zirc	9	≡	11	7	5	
Fonyód	12		12	7	7	
Homokszt. györgy	15		12	7	3	0
Kaposvár	8	▽ =	14	8	7	0
Marcali	12	⊥	12	7	7	
Siófok	6	⊥	13	7	6	0
Somogyszob	14		12	6	6	
Tab	5	≡	12	7	6	
Bábolna	8	▽ =	13	7	3	
Esztergom	8	▽	11	8	6	
Kisbér	8		12	8	5	
Komárom	10	=	11	7	6	
Tatabánya	–		–	–	–	
Alcsútdoboz	5	=	10	8	7	
Dunaújváros	3		12	8	7	
Martonvásár	4	=	12	8	7	
Mór	6	▽ =	10	8	7	
Sárbogárd	2	=	12	8	4	
Székesfehérvár	3	=	12	8	7	
Iregszemcse	–		–	–	–	–
Lengyel	3	≡	14	6	3	
Paks	4		12	8	6	0
Szekszárd	4	≡	13	8	5	
Árpádtető	4	=	11	8	5	
Mohács	8	=	13	8	7	
Pécs	4		11	8	7	0
Siklós	4	≡	13	8	6	
Szigetvár	16	=	16	8	7	
Budaörs	5	=	11	9	7	
Bp. Lőrinc	4		11	9	7	0
Bp. Met. Int.	6	=	10	9	–	0
Bp. Szab. hegy	ny	, ≡	8	7	4	
Cegléd	3	=	12	6	5	
Dobogókő	5	≡	6	4	3	
Gödöllő	3	=	9	8	7	0
Királyrét	–		–	–	–	
Monor	–		–	–	–	
Nagykáta	4	=	10	7	7	
Szentendre	7	≠	9	8	7	

1990.XI.27 07 h-ig az utolsó 24 óra adatai						Előző nap napos órái
állomás	csapadék (mm)		max. hőmérséklet	min. hőmérséklet	rad. min.	
Vác	8	⊥	9	8	6	
Vámosmikola	8	=	12	8	5	0
Baja	7		14	7	6	0
Bácsalmás	ny	=	13	8	7	
Izsák	3	=	13	8	7	
Kalocsa	5		13	8	5	0
Kecskemét	4	⊥	12	8	6	0
Kiskunfélegyháza	1	=	13	8	7	
Kiskunhalas	–		–	–	–	
Kunszentmiklós	5	=	12	8	8	
Tiszakécske	.	=	15	9	7	
Balassagyarmat	8	=	8	8	7	
Romhány	8	▽	10	7	6	
Salgótarján	6	=	9	6	4	
Eger	4	=	9	6	3	0
Galyatető	8	▽ ≡	6	5	4	
Gyöngyös	5		11	9	8	
Kékestető	6	≡	6	4	3	0
Kompolt	4	⊥	9	9	7	0
Lőrinci	–		–	–	–	
Poroszló	4		10	8	7	
Jászapáti	3	=	10	8	7	
Jászberény	4	=	10	9	8	
Karcag	–		–	–	–	
Szolnok	1	=	13	9	7	0
Tiszaroff	2	=	12	9	7	
Túrkeve	1		14	9	8	1
Kistelek	.	=	14	9	8	
Makó	ny		15	9	7	
Szeged	ny	⊥	14	9	7	0
Szentes	.		14	10	8	
Borsodnádasd	6	≡	11	7	6	
Füged	9		12	9	8	
Hidasnémeti	9	=	12	9	8	
Jósvafő	8	≡	8	7	7	0
Lillafüred	6	≡	11	7	6	
Miskolc	3	≡	9	7	6	1
Putnok	–		–	–	–	
Sárospatak	3	=	10	7	5	1
Szendrőlád	14	≡	10	3	2	
Tokaj	5	=	11	9	8	
Kisvárda	ny	=	12	8	7	0
Mátészalka	ny	,	12	9	7	
Nyíregyháza	2	=	12	8	7	1
Nyírlugos	–		–	–	–	
Pátyod	ny		14	7	6	
Tiszabecs	–		–	–	–	
Vásárosnamény	ny	=	13	9	8	
Záhony	ny	=	13	9	8	
Berettyóújfalu	1	=	16	10	8	
Debrecen	2	=	17	10	8	1
Hajdúdorog	ny	, =	13	9	7	
Hortobágy	–		–	–	–	
Körösszakál	1		17	9	8	
Polgár	3	=	12	9	4	
Békéscsaba	1		16	10	8	2
Mezőhegyes	.		16	11	10	–
Orosháza	ny		15	8	7	
Szarvas	ny		14	10	8	1
Szeghalom	1	=	16	12	8	

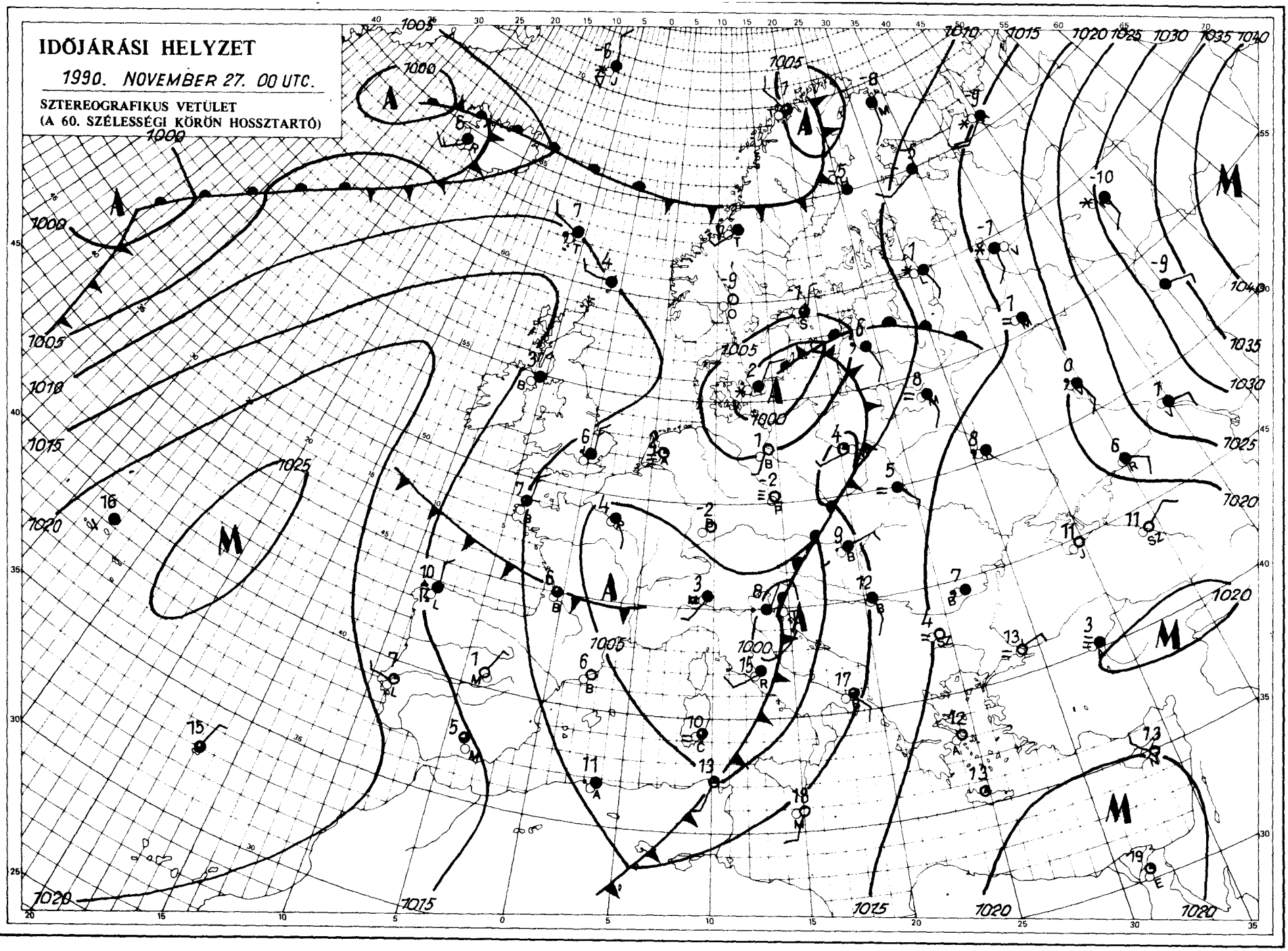

KIADJA: ORSZÁGOS METEOROLÓGIAI SZOLGÁLAT
Kiadásért felel: Barát József, az Országos Meteorológiai Szolgálat elnöke – Készült: az Országos Meteorológiai Szolgálat Nyomdájában, Budapest – Felelős vezető: Máthé Gyuláné – Munkaszám: 90.5 – Szerkesztésért felel: Kapovits Albert, a Központi Előrejelző Intézet igazgatója

Készíti: a KEI Rövidtávú Előrejelző Osztálya – Szakmai felelős: Németh Lajos osztályvezető – Megjelenik naponként
Megrendelhető: 1024 Budapest, II., Kitaibel Pál utca 1. – Pénzügyi Osztály – Telefon: 353-500
Jelmagyarázat a havi mellékletben

IDŐJÁRÁSI NAPIJELENTÉS

ЕЖЕДНЕВНЫЙ МЕТЕОРОЛОГИЧЕСКИЙ БЮЛЛЕТЕНЬ • DAILY WEATHER REPORT
BULLETIN QUOTIDIEN DE TEMPS • TÄGLICHER WETTERBERICHT

103. évfolyam 332. szám + Budapest + 1990. november 28. szerda

Az időjárási helyzet és a várható időjárás:

Az európai kontinens időjárását napok óta meghatározó ciklon helyét nyugaton fokozatosan anticiklon foglalja el. Szárazföldünk középső és északi részén változatlanul csapadékos az idő, délen eső, északon hó hullik. Északi légpályákon hideg levegő tart a Kárpát-medence irányába, ezért a következő napokban fokozatos lehűlés várható.

Hazánkban kedden a keleti határszél kivételével egész nap borult volt az ég. A hőmérséklet csúcsértéke általában 10 és 15 fok között, de nyugaton csak 8 fok körül alakult. Mindenütt esett az eső. A ma reggel 7 óráig lehullott csapadék mennyisége csapadéknyom és 10 mm között volt, de Jósvafőn 14, a budapesti Szabadsághegyen 18 mm-t mértek. Az éjszakai órákban a keleti és a délnyugati országrész kivételével mindenhol elállt az eső. Sokfelé képződött köd. A legalacsonyabb hőmérséklet általában 2, 7, északkeleten 8, 10 fok volt. Szerdán délelőtt folytatódott a borongós, ködös idő, délnyugaton és keleten ismétlődő esővel. A hőmérséklet 11 órakor 5 és 10 fok között volt.

Ma 12 órakor Budapesten a hőmérséklet 8 fok, a tengerszintre átszámított légnyomás 1008 hPa, változatlan.

Várható időjárás csütörtök estig:

Többnyire erősen felhős lesz az ég. Szórványosan várható szitálás, eső, zápores.
Az északnyugati szél helyenként megélénkül.
Sokfelé lesz köd.
A legalacsonyabb éjszakai hőmérséklet 1 és 6,
a legmagasabb nappali hőmérséklet csütörtökön 6 és 11 fok között alakul.

Gyúró György s. k.

A hőmérséklet napi középértéke és eltérése a sokévi átlagtól (Budapest belterületén):

1990. november 27.	9,7°C	+6,8°C

1871 óta ezen a napon Budapesten előfordult

legmagasabb hőmérséklet:	15,4°C (1878)
legalacsonyabb hőmérséklet:	-11,9°C (1894)

LEGMAGASABB HŐMÉRSÉKLET

1990. XI. 27.

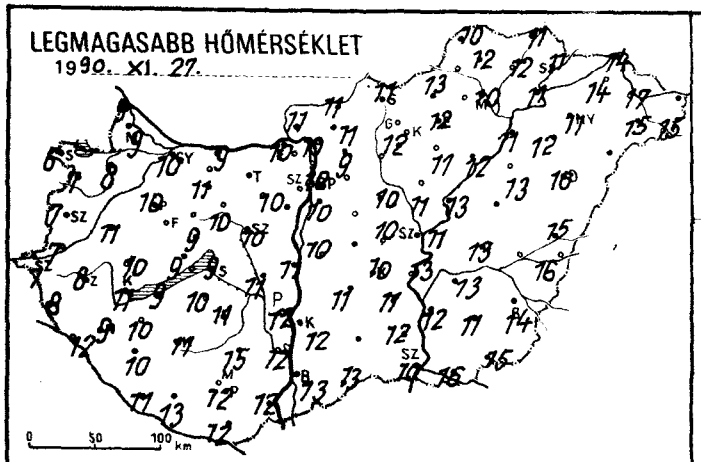

LEGALACSONYABB HŐMÉRSÉKLET

1990. XI. 28.

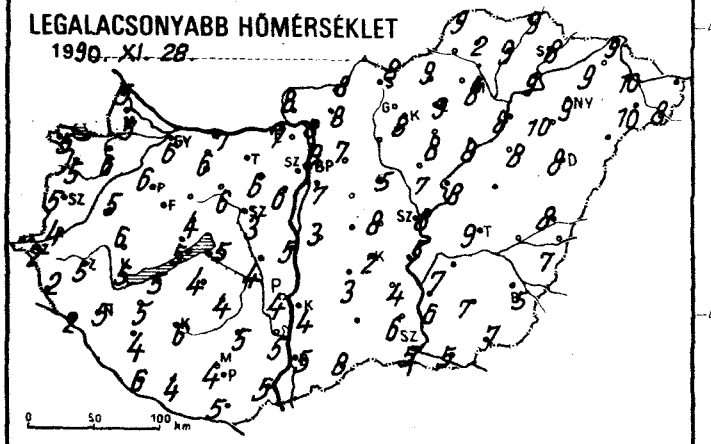

RADIÁCIÓS MINIMUM

1990. XI. 28.

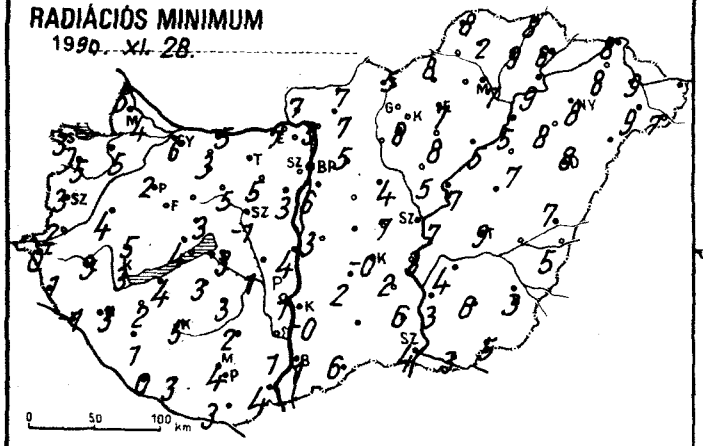

24 órás CSAPADÉKELOSZLÁS

1990. XI. 27. 7 h -tól XI. 28. 7 h -ig.

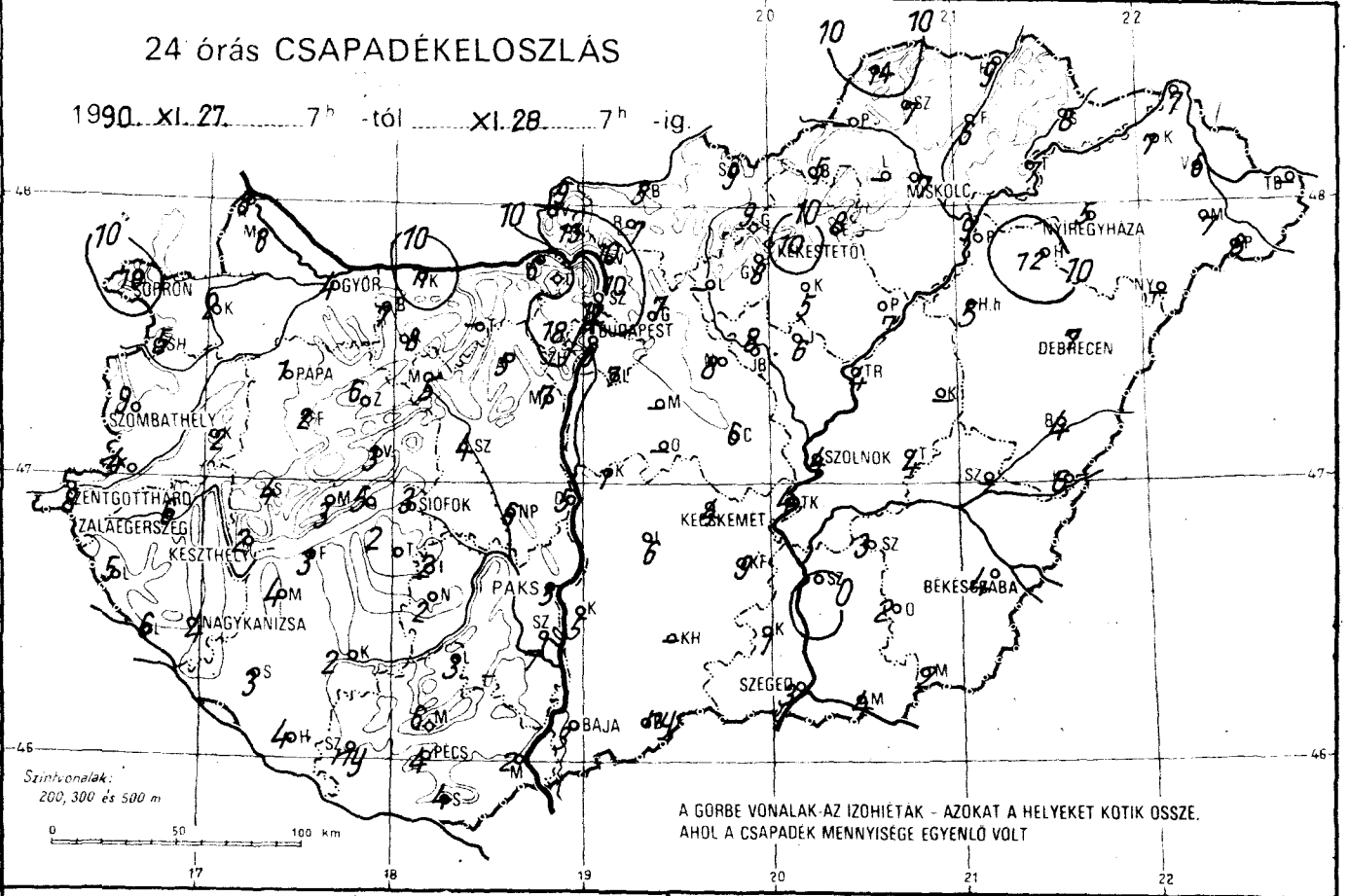

NAPFÉNYTARTAM

1990. XI. 27.

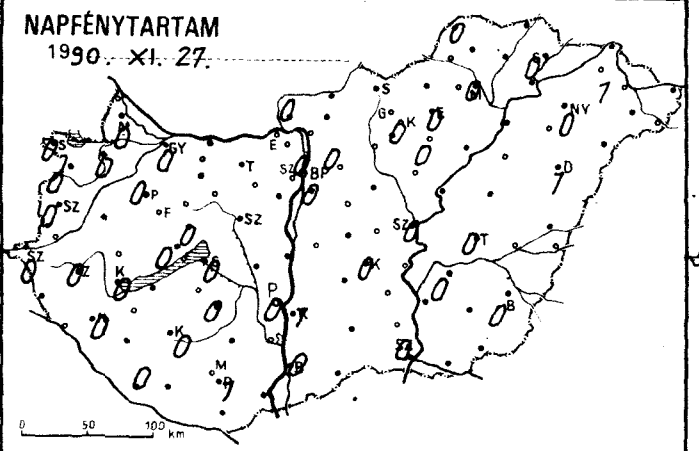

19

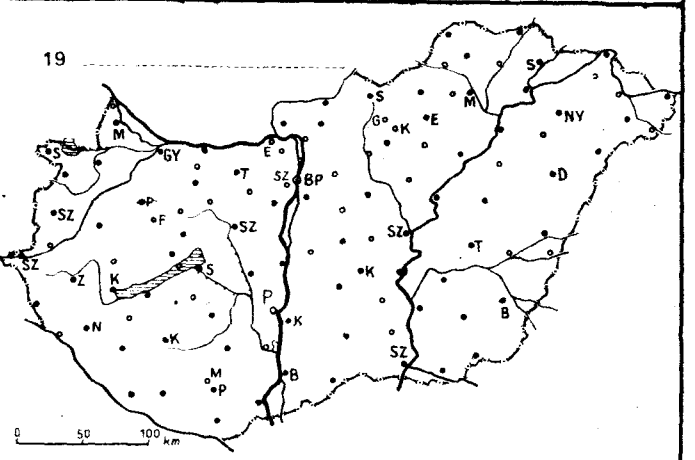

19 90.XI.28 07 h-ig az utolsó 24 óra adatai						Előző nap napos órái
állomás	csapadék (mm)		max. hőmérséklet	min. hőmérséklet	rad. min.	
Győr	4	≈	10	6	6	0
Kapuvár	2	≈	8	6	5	0
Mosonmagyaróvár	6	▽̇	9	5	4	0
Rajka	8	≈	9	5	5	
Sopron	10		6	5	3	0
Sopronhorpács	5	≈	7	5	5	0
Káld	2	, =	11	5	4	
Körmend	4		7	4	2	
Szentgotthárd	8	≡	7	2	0	0
Szombathely	9	=	7	5	3	0
Lenti	5	=	8	2	1	
Letenye	6	⌓	12	2	-1	
Nagykanizsa	4	=	9	5	3	0
Zalaegerszeg	6	≡	8	5	3	0
Farkasgyepű	2	≡	10	5	3	
Keszthely	2	≈	11	5	3	0
Mencshely	3	≈	9	4	2	0
Pápa	1	⌓	10	6	2	0
Sümeg	4	≈	10	6	5	
Tihany	5	=	9	5	4	
Veszprém	3	≡	9	4	3	0
Zirc	6	=	8	5	4	
Fonyód	3	≡	9	5	4	
Homokszt. györgy	4		11	6	0	0
Kaposvár	2	≡	11	6	5	0
Marcali	4	⌓	10	5	2	
Siófok	3	=	9	5	3	0
Somogyszob	3		10	4	1	
Tab	2	≡	10	4	3	
Bábolna	7	▽̇ =	11	6	3	
Esztergom	6	▽̇	10	7	7	
Kisbér	8		11	6	3	
Komárom	11	=	9	7	5	
Tatabánya	–		–	–	–	
Alcsútdoboz	5	=	10	6	5	
Dunaújváros	5	≡	11	5	4	
Martonvásár	7	≡	9	6	3	
Mór	5	▽̇ =	10	6	5	
Sárbogárd	6	≡	11	4	1	
Székesfehérvár	4	=	10	3	-1	
Iregszemcse	2		11	4	3	0
Lengyel	3	≈	15	5	2	
Paks	5	=	12	4	1	0
Szekszárd	7	≡	12	5	1	
Árpádtető	6	=	10	5	3	
Mohács	2	=	12	5	4	
Pécs	4	≡	12	4	4	1
Siklós	4	=	12	5	3	
Szigetvár	ny	, =	13	4	3	
Budaörs	9	≡	11	7	4	
Bp. Lőrinc	7	▽̇ ≡	10	7	6	0
Bp. Met. Int.	12	=	10	9	–	0
Bp. Szab. hegy	18	≡	8	5	5	
Cegléd	6	=	10	8	7	
Dobogókő	–		6	4	3	
Gödöllő	7	≈	9	7	5	0
Királyrét	13	≈	9	5	4	
Monor	–		–	–	–	
Nagykáta	8	≈	10	5	4	
Szentendre	10	≈	10	8	7	

19 90.XI.28 07 h-ig az utolsó 24 óra adatai						Előző nap napos órái
állomás	csapadék (mm)		max. hőmérséklet	min. hőmérséklet	rad. min.	
Vác	10	=	10	8	5	
Vámosmikola	9	=	11	8	7	0
Baja	3	≡	13	5	1	0
Bácsalmás	ny	=	13	8	6	
Izsák	6	=	11	3	2	
Kalocsa	5	≈	12	4	-0	1
Kecskemét	4	⌓	10	2	-0	0
Kiskunfélegyháza	9	=	11	4	2	
Kiskunhalas	–		–	–	–	
Kunszentmiklós	1	≡,	10	3	3	
Tiszakécske	4	=	13	5	3	
Balassagyarmat	5	=	11	8	7	
Romhány	7	▽̇ =	11	8	7	
Salgótarján	9	≡	11	8	5	
Eger	8	=	12	9	7	0
Galyatető	9	≡	7	4	4	
Gyöngyös	8	≡	12	8	8	
Kékestető	10	≡	5	4	2	0
Kompolt	5		11	8	8	0
Lőrinci	–		–	–	–	
Poroszló	7	=	12	8	5	
Jászapáti	6	=	11	7	5	
Jászberény	8	=	10	6	6	
Karcag	–		–	–	–	
Szolnok	4	=	11	8	7	0
Tiszaroff	4	=	13	8	7	
Túrkeve	4		13	9	9	0
Kistelek	1	▽̇ =	12	6	6	
Makó	4	≡	16	5	3	
Szeged	3	≡	10	5	4	0
Szentes		≡	12	6	3	
Borsodnádasd	5	▽̇ =	13	9	8	
Füged	6	=	12	9	9	
Hidasnémeti	9	≡	11	9	8	
Jósvafő	14	▽̇ ≡	10	9	8	0
Lillafüred	–		–	–	–	
Miskolc	7	≡	10	8	7	0
Putnok	–		–	–	–	
Sárospatak	8	=	11	8	6	0
Szendrőlád	7	≡	12	2	2	
Tokaj	7	=	11	9	9	
Kisvárda	7	≡	14	9	8	1
Mátészalka	7		15	10	9	
Nyíregyháza	5	=	11	9	8	0
Nyírlugos	–		–	–	–	
Pátyod	8	▽̇ ≡	15	8	7	
Tiszabecs	–		–	–	–	
Vásárosnamény	6	▽̇ =	17	10	9	
Záhony	7	=	14	9	8	
Berettyóújfalu	4	=	15	8	7	
Debrecen	7	▽̇ =	16	8	8	1
Hajdúdorog	12	▽̇ =	12	10	8	
Hortobágy	5		13	8	7	
Körösszakál	6	▽̇	16	7	5	
Polgár	9	=	11	8	5	
Békéscsaba	4	▽̇ ≡	14	5	3	0
Mezőhegyes	2		15	7	5	–
Orosháza	2	≡	11	7	6	
Szarvas	3	≡	13	7	4	0
Szeghalom	–		–	–	–	

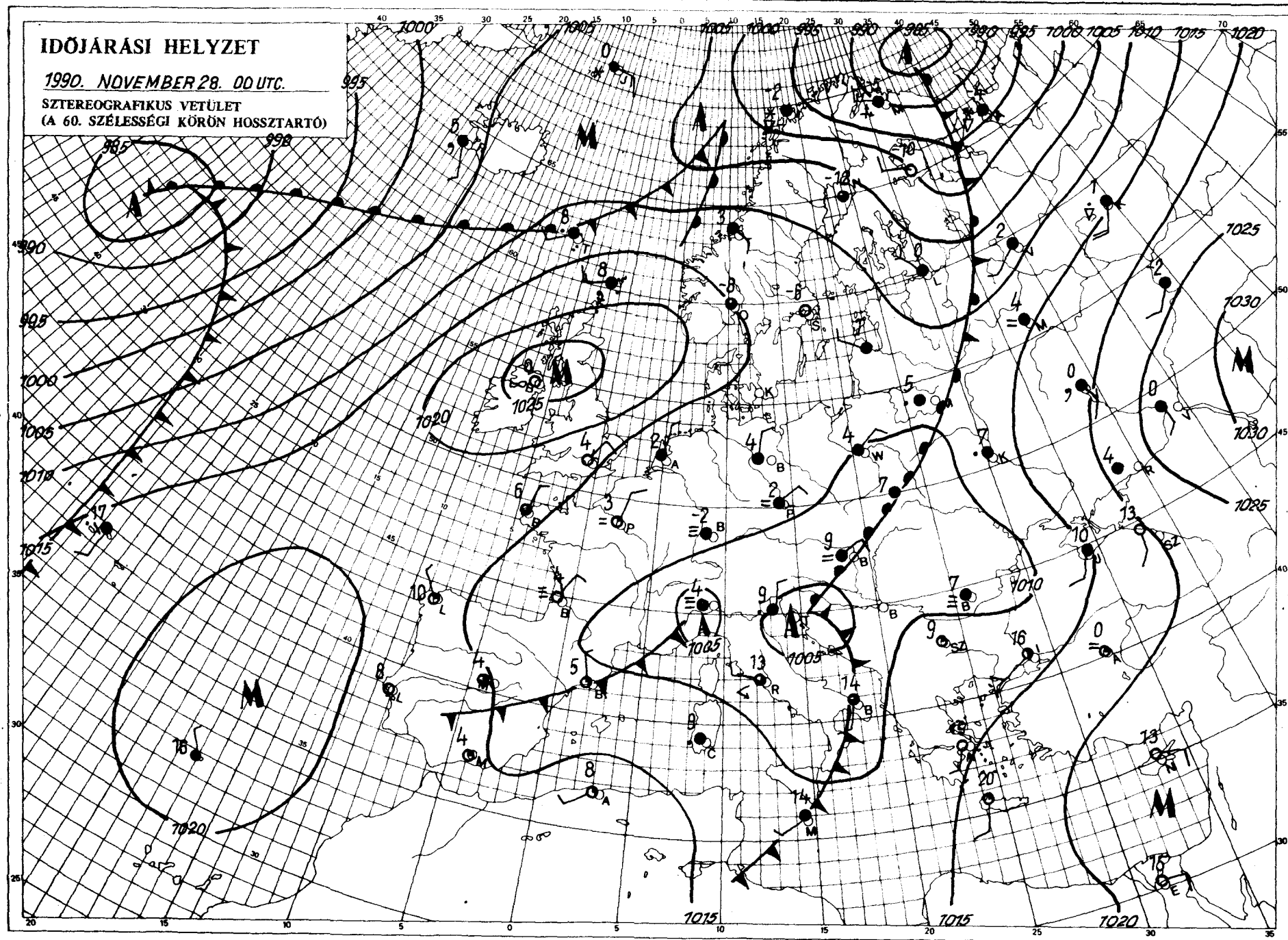

KIADJA: ORSZÁGOS METEOROLÓGIAI SZOLGÁLAT
Kiadásért felel: Barát József, az Országos Meteorológiai Szolgálat elnöke – Készült: az Országos Meteorológiai Szolgálat Nyomdájában, Budapest – Felelős vezető: Mátné Gyuláné – Munkaszám: 90. 589. – Szerkesztésért felel: Kapovits Albert, a Központi Előrejelző Intézet igazgatója

Készíti: a KEI Rövidtávú Előrejelző Osztálya – Szakmai felelős: Németh Lajos osztályvezető – Megjelenik naponként
Megrendelhető: 1024 Budapest, II., Kitaibel Pál utca 1. – Pénzügyi Osztály – Telefon: 353-500
Jelmagyarázat a havi mellékletben

IDŐJÁRÁSI NAPIJELENTÉS

ЕЖЕДНЕВНЫЙ МЕТЕОРОЛОГИЧЕСКИЙ БЮЛЛЕТЕНЬ • DAILY WEATHER REPORT
BULLETIN QUOTIDIEN DE TEMPS • TÄGLICHER WETTERBERICHT

103. évfolyam 333. szám + Budapest + 1990. november 29. csütörtök

Az időjárási helyzet és a várható időjárás:

Rövidesen jelentősen átalakul Európa időjárása. Középpontjával Finnország fölött ciklon örvénylik, amelynek nyugati oldalán igen hideg, sarkvidéki levegő indult el a kontinens középső területei felé. A hideg levegő első hulláma ma hajnalban elérte a Benelux-államokat, és nagy sebességgel közeledik Közép-Európa irányába. A hideg levegő útját megerősödő szél, jelentős hőmérsékletcsökkenés és hózáporok jelzik. A Kárpát-medencét a hideg levegő várhatóan az éjféli órákban éri el, megerősödik a szél és jelentős lehűlésre számíthatunk.

Magyarországon szerdán erősen felhős, illetve borult volt az ég. Sokfelé esett az eső. A ma reggel 7 óráig lehullott csapadék mennyisége az északi megyékben csupán csapadéknyom és 3 mm között volt, az ország többi részén azonban ennél jóval többet mértek. Általában 10 - 20 mm közötti mennyiség volt a jellemző, de Szekszárdon 22, Kalocsán és Kecskeméten 24, Pakson 26 mm eső esett. A hőmérséklet csúcsértéke általában 6 és 11 fok között alakult. Ma hajnalra 1, 8 fok közé csökkent a hőmérséklet. Délelőtt többfelé felszakadozott, csökkent a felhőzet, kisebb eső főként délen és keleten fordult elő. A hőmérséklet 11 órakor 4 és 7 fok között alakult.

Ma 12 órakor Budapesten a hőmérséklet 7 fok, a tengerszintre átszámított légnyomás 1013 hPa, nem változik.

Várható időjárás péntek estig:

Erős széllel lehűlés kezdődik. Ma átmenetileg egyre többfelé csökken, majd éjszakától ismét gyakran erősen megnövekszik a felhőzet. Eleinte kisebb eső, majd havas eső, kisebb havazás várható. Az északnyugatira forduló szél éjszakától sokfelé viharossá fokozódik. A legalacsonyabb éjszakai hőmérséklet -2, +3, a legmagasabb nappali hőmérséklet pénteken 2 és 7 fok között alakul.

Nadrai Attila s. k.

Távolabbi kilátások szombattól – keddig:

Téliesre fordul az időjárás a hét végén hazánkban. Hideg idő várható és viharos szél. A jövő hét elején enyhülésre és kisebb havazásra számíthatunk.
A legalacsonyabb hajnali hőmérséklet -3, -8 fok között alakul.
A legmagasabb nappali hőmérséklet -3, +2 fok között várható.
Jelentős mennyiségű csapadék (legalább napi 5 mm) az ország területének 40 százalékán várható a jövő hét elején.

Középtávú Előrejelző Csoport

A hőmérséklet napi középértéke és eltérése a sokévi átlagtól (Budapest belterületén):

1990. november 28.	9,3°C	+6,5°C

1871 óta ezen a napon Budapesten előfordult

legmagasabb hőmérséklet:	15,3°C (1872)
legalacsonyabb hőmérséklet:	-10,1°C (1915)

LEGMAGASABB HŐMÉRSÉKLET

19 90. XI. 28.

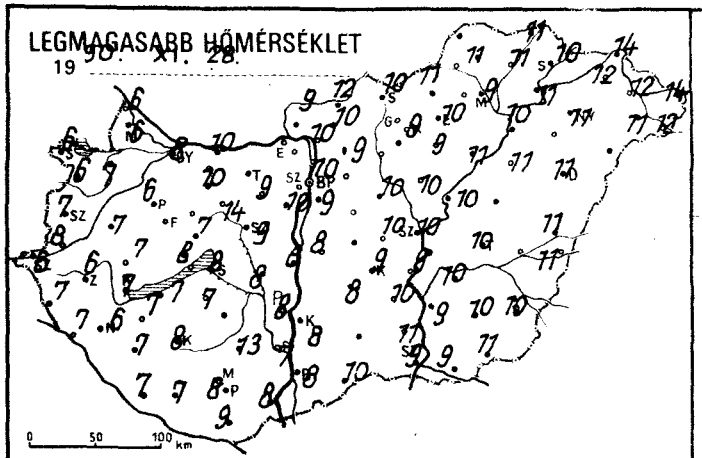

LEGALACSONYABB HŐMÉRSÉKLET

19 90. XI. 29.

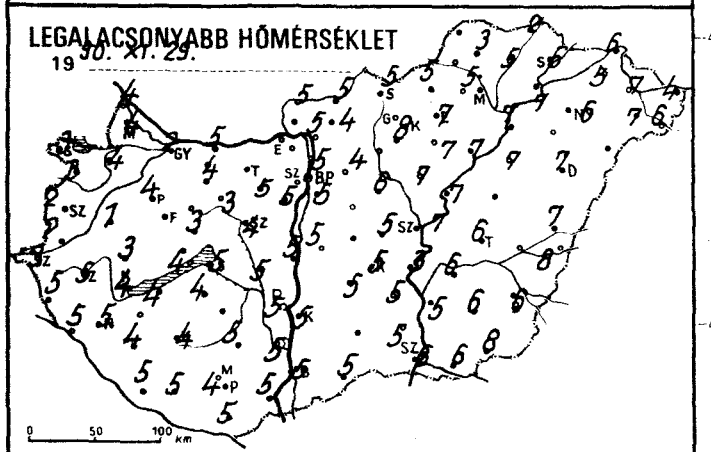

24 órás CSAPADÉKELOSZLÁS

19 90. XI. 28. 7h -tól XI. 29. 7h -ig.

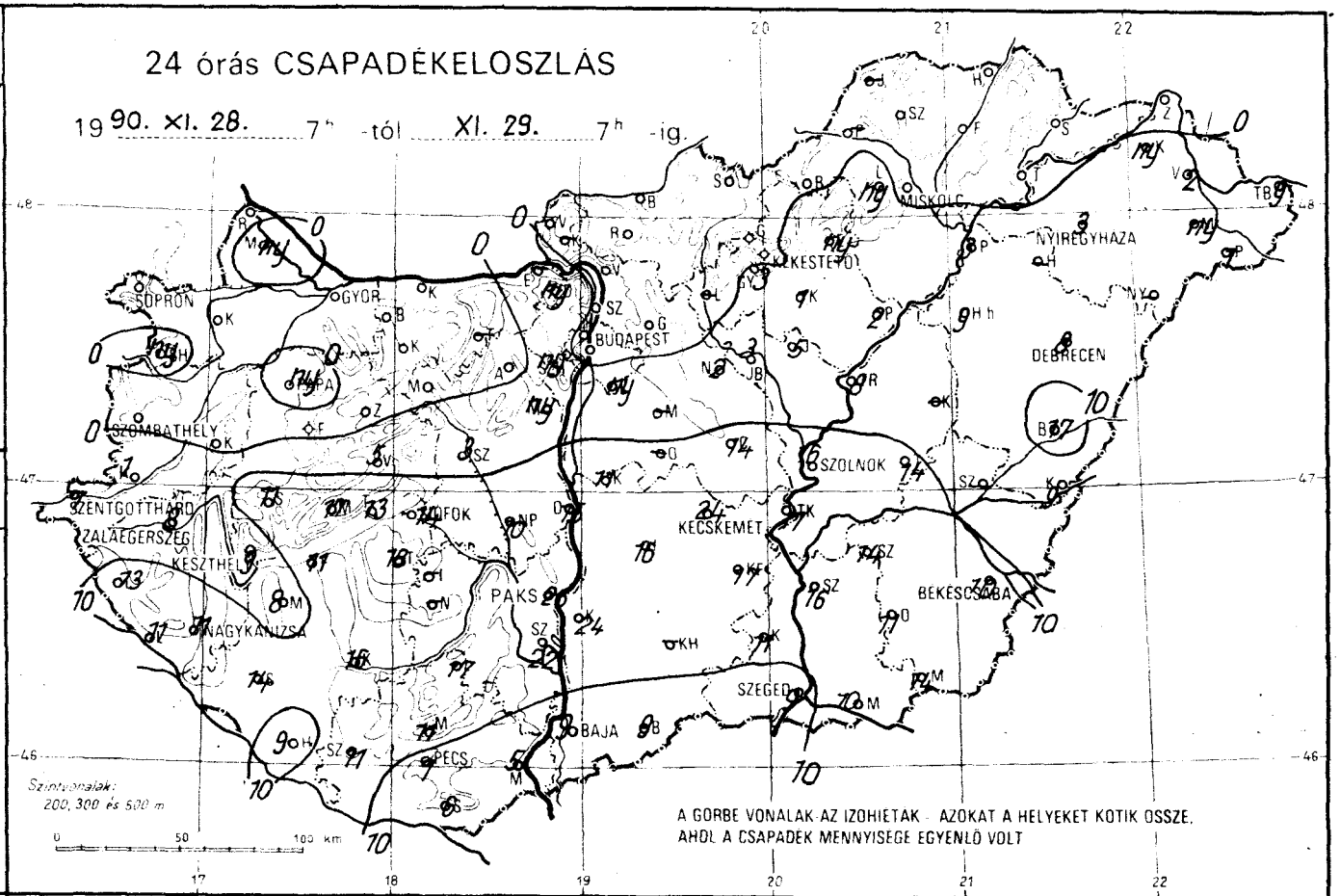

RADIÁCIÓS MINIMUM

19 90. XI. 29.

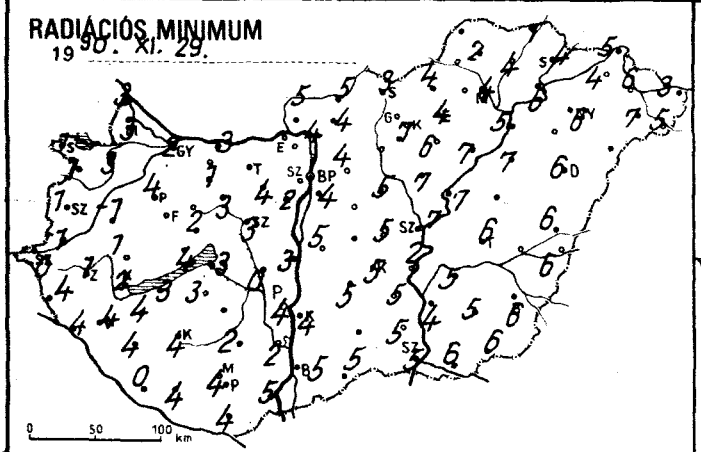

NAPFÉNYTARTAM

19 90. XI. 28.

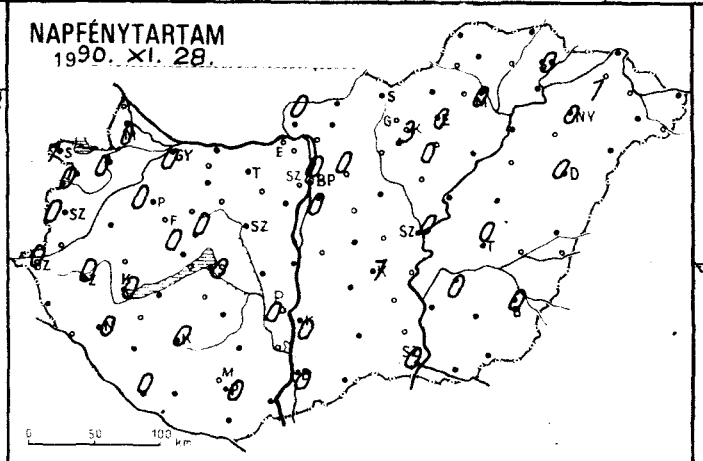

19

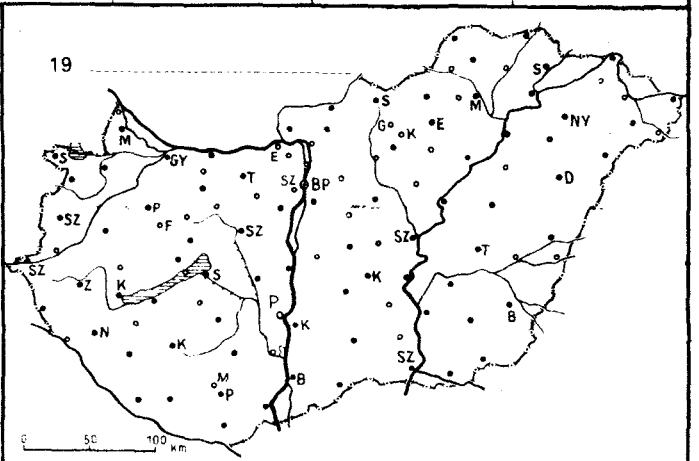

19 90.XI.29 07 h-ig az utolsó 24 óra adatai						Előző nap napos órái
állomás	csapadék (mm)		max. hőmérséklet	min. hőmérséklet	rad. min.	
Győr	.	≡	8	2	2	0
Kapuvár	.	∩	7	4	3	0
Mosonmagyaróvár	ny	,	6	4	3	0
Rajka	.		6	4	3	
Sopron	.		6	3	1	1
Sopronhorpács	ny	,	6	3	1	0
Káld	.		7	1	-1	
Körmend	1		8	2	-1	
Szentgotthárd	7	=	6	3	-0	0
Szombathely		=	7	2	1	0
Lenti	13	=	7	5	4	
Letenye	11		7	5	4	
Nagykanizsa	11	=	6	5	4	0
Zalaegerszeg	8	=	6	5	1	0
Farkasgyepű	.	=	8	3	2	
Keszthely	9	=	7	4	2	0
Mencshely	17	=	6	3	1	0
Pápa	ny	,	6	4	4	0
Sümeg	11	∩	7	3	1	
Tihany	13	=	8	4	4	
Veszprém	5	=	7	3	2	0
Zirc	.	≡	6	2	2	
Fonyód	11		7	4	3	
Homokszt. györgy	9		7	5	0	0
Kaposvár	16		8	4	4	0
Marcali	8	∩	7	4	4	
Siófok	14		8	5	3	0
Somogyszob	14	=	7	4	4	
Tab	18	≡	7	4	3	
Bábolna	.		8	5	3	
Esztergom	–		–	–	–	
Kisbér	.		10	4	1	
Komárom	.	=	10	5	3	
Tatabánya	–		–	–	–	
Alcsútdoboz	.	=	9	5	4	
Dunaújváros	15		8	5	3	
Martonvásár	ny	,	10	5	2	
Mór	.	=	14	3	3	
Sárbogárd	10	▽ =	8	5	0	
Székesfehérvár	3		9	4	3	
Iregszemcse	–		–	–	–	–
Lengyel	17	=	13	5	2	
Paks	26		8	5	4	0
Szekszárd	22	=	7	5	2	
Árpádtető	11	=	6	3	1	
Mohács	5	=	8	5	5	
Pécs	7	≡	8	4	4	0
Siklós	6	=	9	5	4	
Szigetvár	11	=	7	5	4	
Budaörs	.	≡	11	6	3	
Bp. Lőrinc	ny	≡	9	5	4	0
Bp. Met. Int.	.	=	10	5	–	0
Bp. Szab. hegy	ny	≡,	8	2	2	
Cegléd	14	=	10	5	5	
Dobogókő	ny	, ≡	6	0	-0	
Gödöllő	.	=	9	4	4	0
Királyrét	–		–	–	–	
Monor	–		–	–	–	
Nagykáta	2	≡	10	6	5	
Szentendre	.		11	5	5	

19 90.XI.29 07 h-ig az utolsó 24 óra adatai						Előző nap napos órái
állomás	csapadék (mm)		max. hőmérséklet	min. hőmérséklet	rad. min.	
Vác	.	=	10	5	4	
Vámosmikola		=	9	5	5	0
Baja	9	=	8	5	4	0
Bácsalmás	9	=	10	5	5	
Izsák	16	=	8	5	5	
Kalocsa	24	=	8	5	4	0
Kecskemét	24	=	9	5	5	1
Kiskunfélegyháza	17		10	5	5	
Kiskunhalas	–		–	–	–	
Kunszentmiklós	11	=	8	5	5	
Tiszakécske	17	–	9	3	2	
Balassagyarmat	.	=	12	5	5	
Romhány	.	=	10	4	4	
Salgótarján		=	10	5	3	
Eger	ny	=	10	7	4	0
Galyatető	.	∩	6	2	0	
Gyöngyös	3		9	8	7	
Kékestető	.	=	5	2	2	3
Kompolt	1	∩	9	7	6	0
Lőrinci	–		–	–	–	
Poroszló	2		11	7	7	
Jászapáti	5	▽ =	10	7	7	
Jászberény	3	=	9	6	6	
Karcag	–		–	–	–	
Szolnok	16	=	10	7	7	0
Tiszaroff	8	=	10	7	7	
Túrkeve	14	=	10	6	6	0
Kistelek	11		11	5	5	
Makó	10		9	6	6	
Szeged	9	=	9	6	5	0
Szentes	16	=	9	5	4	
Borsodnádasd	.	≡	11	5	4	
Füged	.		11	5	4	
Hidasnémeti	.	=	11	2	1	
Jósvafő	–		–	–	–	
Lillafüred	ny	≡,	9	4	3	
Miskolc	.	=	9	5	4	0
Putnok	–		–	–	–	
Sárospatak	.		10	5	4	0
Szendrőlád	.	≡	11	3	2	
Tokaj			11	7	6	
Kisvárda	ny	=	12	5	4	1
Mátészalka	ny	,	11	7	7	
Nyíregyháza	3	=	11	6	6	0
Nyírlugos	–		–	–	–	
Pátyod	1	=	12	6	5	
Tiszabecs	9	=	14	4	3	
Vásárosnamény	2		12	7	6	
Záhony	.	=	14	6	5	
Berettyóújfalu	17	▽ =	11	7	6	
Debrecen	8	=	11	7	6	0
Hajdúdorog	–		–	–	–	
Hortobágy	9		11	7	7	
Körösszakál	9		11	8	6	
Polgár	3	=	10	7	5	
Békéscsaba	10	=	10	6	6	0
Mezőhegyes	14		11	8	6	–
Orosháza	11		10	6	5	
Szarvas	14	=	10	6	5	0
Szeghalom	–		–	–	–	

IDŐJÁRÁSI HELYZET

1990. NOVEMBER 29. 00 UTC.

SZTEREOGRAFIKUS VETÜLET
(A 60. SZÉLESSÉGI KÖRÖN HOSSZTARTÓ)

KIADJA: ORSZÁGOS METEOROLÓGIAI SZOLGÁLAT
Kiadásért felel: Barát József, az Országos Meteorológiai Szolgálat elnöke — Készült: az Országos Meteorológiai Szolgálat Nyomdájában, Budapest — Felelős vezető: Mátrai Gyuláné — Munkaszám: 90. 584. — Szerkesztéséért felel: Kapovits Albert, a Központi Előrejelző Intézet igazgatója

Készíti: a KEI Rövidtávú Előrejelző Osztálya — Szakmai felelős: Németh Lajos osztályvezető — Megjelenik naponként
Megrendelhető: 1024 Budapest, II., Kitaibel Pál utca 1. — Pénzügyi Osztály — Telefon: 353-500
Jelmagyarázat a havi mellékletben

IDŐJÁRÁSI NAPIJELENTÉS

ЕЖЕДНЕВНЫЙ МЕТЕОРОЛОГИЧЕСКИЙ БЮЛЛЕТЕНЬ • DAILY WEATHER REPORT
BULLETIN QUOTIDIEN DE TEMPS • TÄGLICHER WETTERBERICHT

103. évfolyam 334. szám + Budapest + 1990. november 30. péntek

Az időjárási helyzet és a várható időjárás:

Nagymértékben átalakult Európa időjárása. Most már csak a Földközi-tenger medencéjében uralkodik záporos-zivataros, mégis enyhe idő. A kontinens északnyugati fele fölött anticiklon erősödött meg, hatására ott most már több a napsütés, mégis meglehetősen alacsony a hőmérséklet. Északkelet-Európában a viharos északi szél hózáporok és fagyok kíséretében egyre hedegebb levegőt hoz. A hideg jó része a Kárpát-medencét is eléri, ezért a december nálunk is téli idővel köszönt be.

Csütörtökön hazánk nyugati részén többször fölszakadozott a felhőzet, 1, 4 órára kisütött a Nap, és csupán néhány helyen fordult elő jelentéktelen eső. A keleti országrészben borult maradt az ég, elszórtan esett az eső. A ma reggel 7 óráig lehullott eső mennyisége csapadéknyom és 2 mm között volt. Csütörtökön a legmagasabb nappali hőmérséklet 5 és 10 fok között alakult, péntek hajnalra 0, 5 fokig csökkent a hőmérséklet. Péntek délelőtt a délkeleti országrészben változóan, másutt erősen felhős idő volt. A Dunántúlon és az Északi-középhegységben néha szemerkélt az eső, illetve szállingózott a hó. Az északnyugati, északi szél főként a Dunántúlon élénkült meg. A hőmérséklet 11 órára csupán 3, 6 fokig emelkedett.

Ma 12 órakor Budapesten a hőmérséklet 6 fok, a tengerszintre átszámított légnyomás 1008 hPa, gyengén süllyedt.

Várható időjárás szombat estig:

Észak felől többször megnövekszik a felhőzet, kevés napsütés ennek ellenére mindenütt valószínű.
Ma elszórtan várható záporeső, hózápor. Holnap már a sík vidékeken is csak hózápor lehet.
Az északi, északkeleti szél tovább erősödik, holnap néhol viharossá fokozódik.
A legalacsonyabb éjszakai hőmérséklet +1 és -4 fok között várható, a legmagasabb nappali hőmérséklet kevéssel fagypont fölött lesz.

Bártfai Erzsébet s. k.

A hőmérséklet napi középértéke és eltérése a sokévi átlagtól (Budapest belterületén):

1990. november 29.	5,1°C	+2,1°C

1871 óta ezen a napon Budapesten előfordult

legmagasabb hőmérséklet:	14,8°C (1917)
legalacsonyabb hőmérséklet:	-12,3°C (1892)

LEGMAGASABB HŐMÉRSÉKLET

19 90. XI. 29.

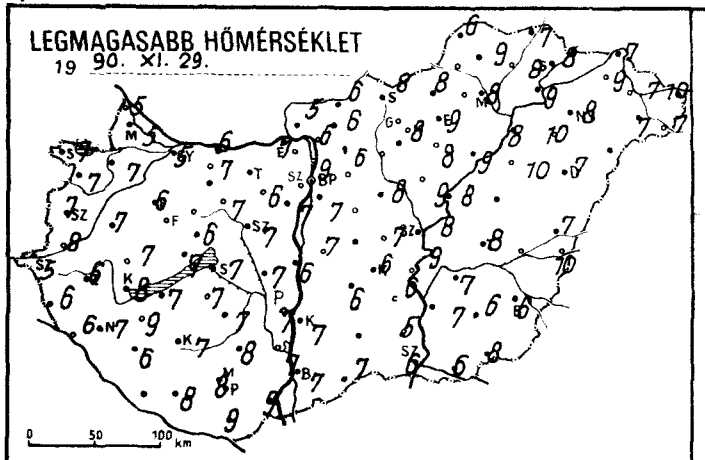

LEGALACSONYABB HŐMÉRSÉKLET

19 90. XI. 30.

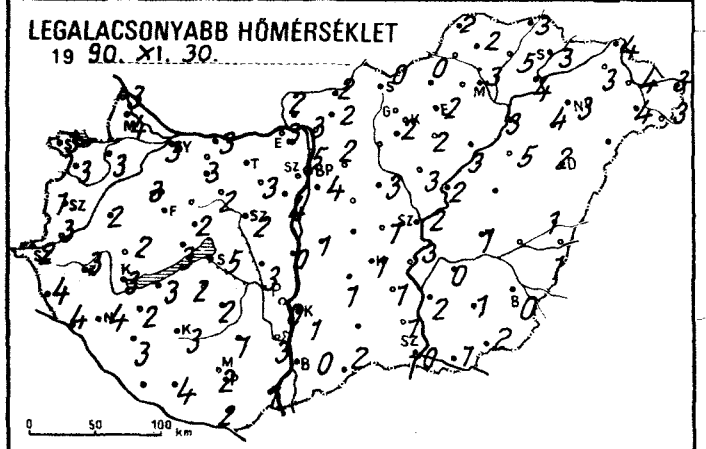

24 órás CSAPADÉKELOSZLÁS

19 90. XI. 29. 7h -tól XI. 30. 7h -ig.

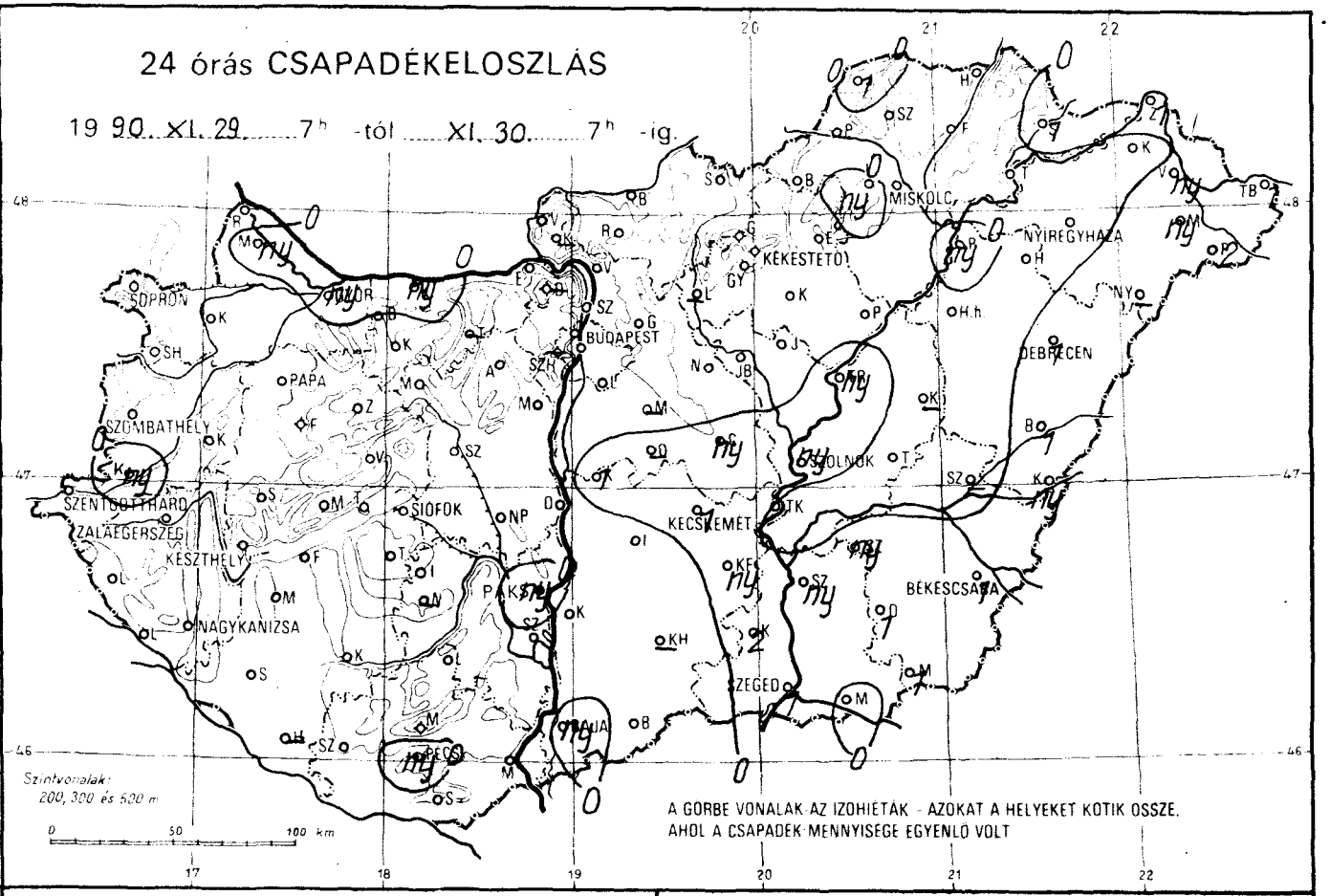

RADIÁCIÓS MINIMUM

19 90. XI. 30.

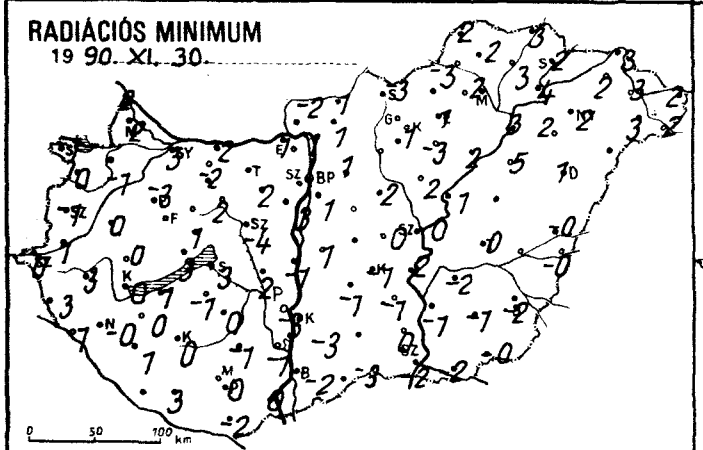

NAPFÉNYTARTAM

19 90. XI. 29.

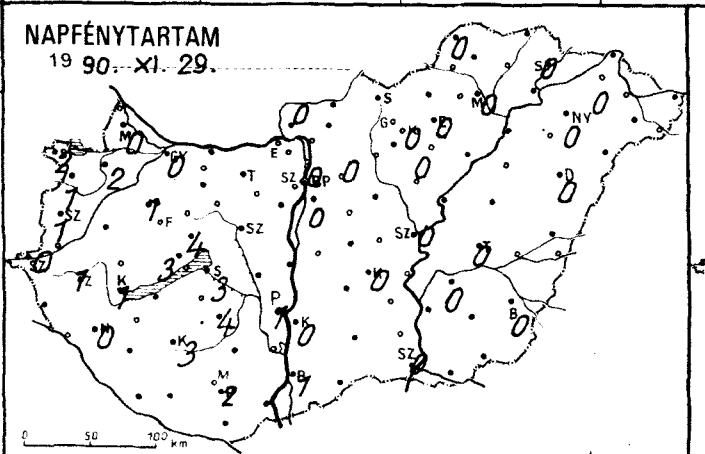

19

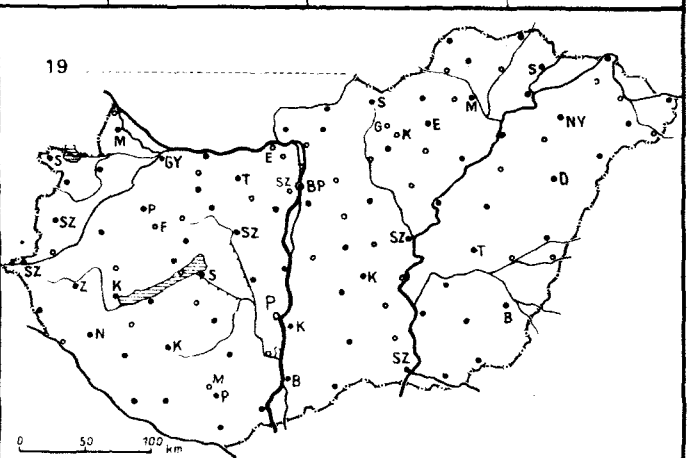

19 90.XI.30 07 h-ig az utolsó 24 óra adatai						Előző nap napos órái
állomás	csapadék (mm)		max. hőmérséklet	min. hőmérséklet	rad. min.	
Győr	ny	=	5	3	3	0
Kapuvár	.		7	3	-1	2
Mosonmagyaróvár	ny		5	4	2	0
Rajka	.		5	3	2	
Sopron	.		7	3	-1	2
Sopronhorpács	.	⊢	7	3	0	1
Káld	.		7	2	0	
Körmend	ny		8	3	1	
Szentgotthárd	.	≡	5	2	0	0
Szombathely	.	⊢	7	1	-1	1
Lenti	.	≡	6	4	3	
Letenye	.	⊢	6	4	1	
Nagykanizsa	.	⊢	7	4	-0	0
Zalaegerszeg	.	=	6	3	3	1
Farkasgyepű	.		6	1	-3	
Keszthely	.	⊢	8	3	0	1
Mencshely	.		5	2	-1	3
Pápa	.	⊢	6	3	-3	1
Sümeg	.	⊢	7	2	0	
Tihany	.	⊢	7	3	3	
Veszprém	.	⊢	6	2	1	4
Zirc	.	≡	4	1	-1	
Fonyód	.		7	3	1	
Homokszt. györgy	—		—	—	—	—
Kaposvár	.	⊢	7	3	0	3
Marcali	.	⊢	9	2	0	
Siófok	.		7	5	3	3
Somogyszob	.		6	3	1	
Tab	.	≡	7	2	-1	
Bábolna	.		5	3	2	
Esztergom	.		7	3	1	
Kisbér	.		7	3	-2	
Komárom	ny	=	6	3	2	
Tatabánya	—		—	—	—	
Alcsútdoboz	.	=	6	3	2	
Dunaújváros	.		6	0	-1	
Martonvásár	.		7	4	3	
Mór	.	=	7	2	2	
Sárbogárd	.	=	7	3	2	
Székesfehérvár	.		7	2	-4	
Iregszemcse	.	⊢	7	2	0	4
Lengyel	.		8	1	-1	
Paks	ny	⊢	7	0	-3	1
Szekszárd	.		7	3	-1	
Árpádtető	.	⊔	6	2	-0	
Mohács	.	=	9	1	0	
Pécs	ny	⊢	8	2	0	2
Siklós	.	=	9	2	-2	
Szigetvár	.	=	8	4	3	
Budaörs	.		8	4	1	
Bp. Lőrinc	.		7	4	1	0
Bp. Met. Int.	.		9	5	—	0
Bp. Szab. hegy	—		—	—	—	
Cegléd	ny	=	7	1	0	
Dobogókő	—		—	—	—	
Gödöllő	.		6	2	1	0
Királyrét	—		—	—	—	
Monor	. —		—	—	—	
Nagykáta	.		8	3	2	
Szentendre	.		7	4	3	

19 90.XI.30 07 h-ig az utolsó 24 óra adatai						Előző nap napos órái
állomás	csapadék (mm)		max. hőmérséklet	min. hőmérséklet	rad. min.	
Vác	.	=	6	3	1	
Vámosmikola	.	=	5	2	-2	0
Baja	ny	⊔	7	.0	-2	1
Bácsalmás	.	⊔	7	2	-3	
Izsák	.		6	1	-1	
Kalocsa	.	⊏⊔	7	1	-3	0
Kecskemét	1	⊔	6	1	-1	0
Kiskunfélegyháza	ny	,	6	1	-1	
Kiskunhalas	—		—	—	—	
Kunszentmiklós	1	, =	7	1	1	
Tiszakécske	.	=	9	3	2	
Balassagyarmat	.	=	6	2	1	
Romhány	.		6	2	-1	
Salgótarján	.		8	0	-3	
Eger	.	=	9	2	1	0
Galyatető	.	V	4	-3	-4	
Gyöngyös	.		8	2	1	
Kékestető	.	≡	3	-3	-3	0
Kompolt	.	⊔	8	2	-3	0
Lőrinci	—		—	—	—	
Poroszló	.	⊢	9	3	2	
Jászapáti	.		9	3	2	
Jászberény	.	⊢	7	2	1	
Karcag	—		—	—	—	
Szolnok	ny	⊢	8	2	0	0
Tiszaroff	ny	=	8	2	1	
Túrkeve	.	⊢	8	1	0	0
Kistelek	2	V ⊔	5	1	-0	
Makó	.	⊏⊔	6	1	-2	
Szeged	1	⊢	6	-0	-2	0
Szentes	ny		7	2	-1	
Borsodnádasd	.	⊔	8	0	-3	
Füged	.		8	5	3	
Hidasnémeti	.	=	7	3	3	
Jósvafő	1	, ⊢	6	2	2	0
Lillafüred	ny	≡,	8	2	1	
Miskolc	.	⊢	8	3	2	0
Putnok	—		—	—	—	
Sárospatak	1	=	8	3	2	0
Szendrőlád	.	⊢	9	2	2	
Tokaj	.		9	4	4	
Kisvárda	.		9	3	2	0
Mátészalka	ny	,	7	4	3	
Nyíregyháza	.	=	8	3	2	0
Nyírlugos	—		—	—	—	
Pátyod	2		7	3	2	
Tiszabecs	1	=	10	3	2	
Vásárosnamény	ny	≡	7	4	3	
Záhony	1	, =	7	4	3	
Berettyóújfalu	1	=	7	1	-0	
Debrecen	1	≡	7	2	1	0
Hajdúdorog	.	=	10	4	2	
Hortobágy	.	≡	10	5	5	
Körösszakál	ny		10	1	-0	
Polgár	ny	=	8	3	3	
Békéscsaba	1	⊏	6	0	-2	0
Mezőhegyes	1	, ⊏	8	2	-0	—
Orosháza	1	⊏	6	1	-1	
Szarvas	ny	⊏	7	0	-2	0
Szeghalom	—		—	—	—	

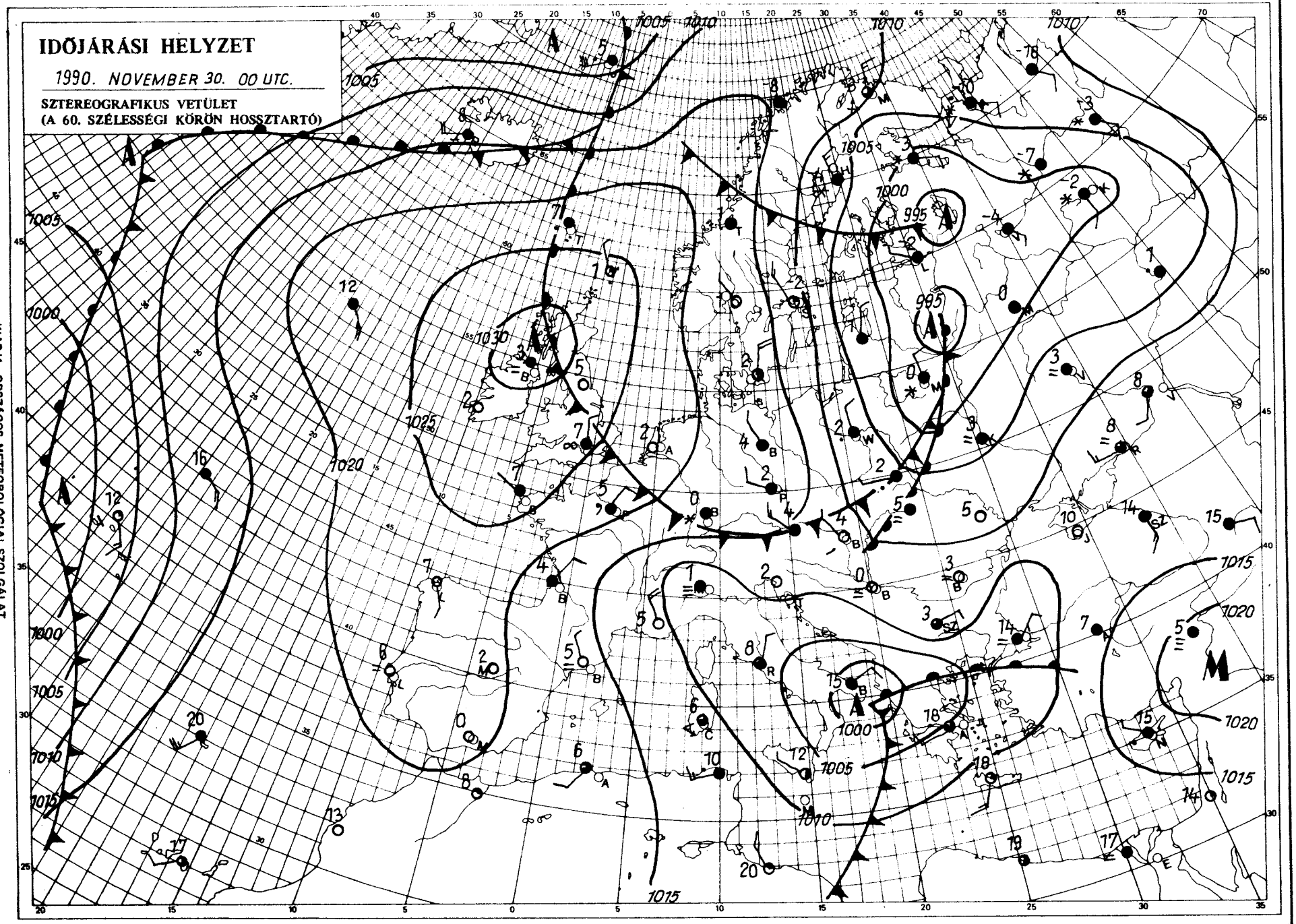

KIADJA: ORSZÁGOS METEOROLÓGIAI SZOLGÁLAT
Kiadásért felel: Barát József, az Országos Meteorológiai Szolgálat elnöke – Készült: az Országos Meteorológiai Szolgálat Nyomdájában, Budapest – Felelős vezető: Mátrai Gyuláné – Munkaszám: 90.585. – Szerkesztésért felel: Kapovits Albert, a Központi Előrejelző Intézet igazgatója
Készítő: a KEI Rövidtávú Előrejelző Osztálya – Szakmai felelős: Németh Lajos osztályvezető – Megjelenik naponként
Megrendelhető: 1024 Budapest, II., Kitaibel Pál utca 1. – Pénzügyi Osztály – Telefon: 363-500
Jelmagyarázat a havi mellékletben

19 90.XI.1. 07 h-ig az utolsó 24 óra adatai						Előző nap napos órái
állomás	csapadék (mm)		max. hőmérséklet	min. hőmérséklet	rad. min.	
Győr	3	≃	14	8	8	2
Kapuvár	6		13	8	8	0
Mosonmagyaróvár	–		–	–	–	–
Rajka	2		13	8	7	
Sopron	7		13	8	6	3
Sopronhorpács	7	⌓	13	8	8	1
Káld	16	∇̇ =	15	8	6	
Körmend	31	∇̇	15	7	5	
Szentgotthárd	30		14	8	7	5
Szombathely	12	≃	16	8	8	4
Lenti	20	∇̇ =	14	9	7	
Letenye	16		14	9	8	
Nagykanizsa	14	∇̇ ≡	12	9	8	1
Zalaegerszeg	28	≡	14	8	8	3
Farkasgyepű	7	∇̇	13	6	5	
Keszthely	25	≡	13	9	8	3
Mencshely	18	≃	12	8	6	2
Pápa	6	=	14	8	6	1
Sümeg	21		15	9	8	
Tihany	22	∇̇ ≃	14	9	8	
Veszprém	16	∇̇	12	8	7	0
Zirc	9		12	7	7	
Fonyód	19		13	9	8	
Homokszt. györgy	6		12	9	3	0
Kaposvár	6	⌓	14	9	2	0
Marcali	19	⌓	13	9	8	
Siófok	22		12	10	9	1
Somogyszob	7	∇̇	12	8	7	
Tab	–		–	–	–	
Bábolna	5	∇̇	13	7	4	
Esztergom	–		–	–	–	
Kisbér	7		13	8	5	
Komárom	4	≃	12	6	4	
Tatabánya	–		–	–	–	
Alcsútdoboz	7	≡	13	8	8	
Dunaújváros	12		13	10	8	
Martonvásár	17	≃	13	9	8	
Mór	8	∇̇ ≃	12	8	7	
Sárbogárd	17	∇̇	14	9	6	
Székesfehérvár	20		14	9	8	
Iregszemcse	–		–	–	–	–
Lengyel	3	≃	13	7	4	
Paks	9	⌓	14	10	9	0
Szekszárd	–		–	–	–	
Árpádtető	.	=	11	8	7	
Mohács	.	≃	14	11	10	
Pécs	ny		12	10	8	0
Siklós	.	≃	13	11	9	
Szigetvár	1	≃	13	10	9	
Budaörs	11		13	8	5	
Bp. Lőrinc	18	≃	12	9	8	2
Bp. Met. Int.	9		13	9	–	2
Bp. Szab. hegy	11	≃	12	7	7	
Cegléd	12	≃	13	9	9	
Dobogókő	12	≃	10	2	0	
Gödöllő	10	∇̇ =	11	8	7	1
Királyrét	1	⌓	15	1	1	
Monor	–		–	–	–	
Nagykáta	1		13	8	8	
Szentendre	13	∇̇ ≃	12	8	7	

19 90.XI.1. 07 h-ig az utolsó 24 óra adatai						Előző nap napos órái
állomás	csapadék (mm)		max. hőmérséklet	min. hőmérséklet	rad. min.	
Vác	5	≡	11	8	6	
Vámosmikola	2	=	12	8	7	1
Baja	ny	=	13	9	9	1
Bácsalmás	.	=	14	10	8	
Izsák	6	=	15	6	5	
Kalocsa	–		–	–	–	–
Kecskemét	9	=	12	9	9	2
Kiskunfélegyháza	5		15	9	9	
Kiskunhalas	–		–	–	–	
Kunszentmiklós	1	∇̇ =	12	9	9	
Tiszakécske	8	=	13	9	9	
Balassagyarmat	2	=	11	7	5	
Romhány	–		–	–	–	
Salgótarján	3	=	13	6	3	
Eger	5	=	12	5	4	2
Galyatető	9	≡	7	3	2	
Gyöngyös	9		10	8	5	
Kékestető	8	≡	5	4	3	2
Kompolt	11	⌓	11	8	6	2
Lőrinci	–		–	–	–	
Poroszló	17	=	12	8	8	
Jászapáti	22	∇̇ =	13	8	8	
Jászberény	20	=	13	8	8	
Karcag	14	=	13	8	6	
Szolnok	12	=	12	9	8	2
Tiszaroff	10	=	13	9	8	
Túrkeve	14	∇̇ =	13	9	9	3
Kistelek	1	∇̇ =	14	10	9	
Makó	ny		14	10	9	
Szeged	ny	=	14	9	6	2
Szentes	2	=	14	10	7	
Borsodnádasd	2	=	13	7	4	
Fügöd	.	≡	10	6	6	
Hidasnémeti	1	≡	11	7	6	
Jósvafő	1	⌓	11	7	6	1
Lillafüred	4	=	12	7	6	
Miskolc	2	≡	12	7	6	1
Putnok	–		–	–	–	
Sárospatak	1	=	11	7	5	2
Szendrőlád	7	⌓	14	8	7	
Tokaj	3	≡	12	8	8	
Kisvárda	3	=	12	7	6	0
Mátészalka	14	≡	12	8	8	
Nyíregyháza	9	≡	12	8	8	1
Nyírlugos	–		–	–	–	
Pátyod	13	∇̇ =	13	7	6	
Tiszabecs	–		–	–	–	
Vásárosnamény	7	≡	11	8	8	
Záhony	1	=	12	8	7	
Berettyóújfalu	20	∇̇ =	15	9	9	
Debrecen	17	⌓	13	9	8	3
Hajdúdorog	18	∇̇ =	15	9	7	
Hortobágy	–		–	–	–	
Körösszakál	12		15	10	9	
Polgár	14	=	12	5	3	
Békéscsaba	1	⌓	13	9	9	4
Mezőhegyes	1		13	11	8	–
Orosháza	ny	=	13	9	8	
Szarvas	6	∇̇ =	12	9	9	3
Szeghalom	–		–	–	–	

IDŐJÁRÁSI HELYZET

~~1990. NOVEMBER 1. 00 UTC.~~

SZTEREOGRAFIKUS VETÜLET

(A 60. SZÉLESSÉGI KÖRÖN HOSSZTARTÓ)

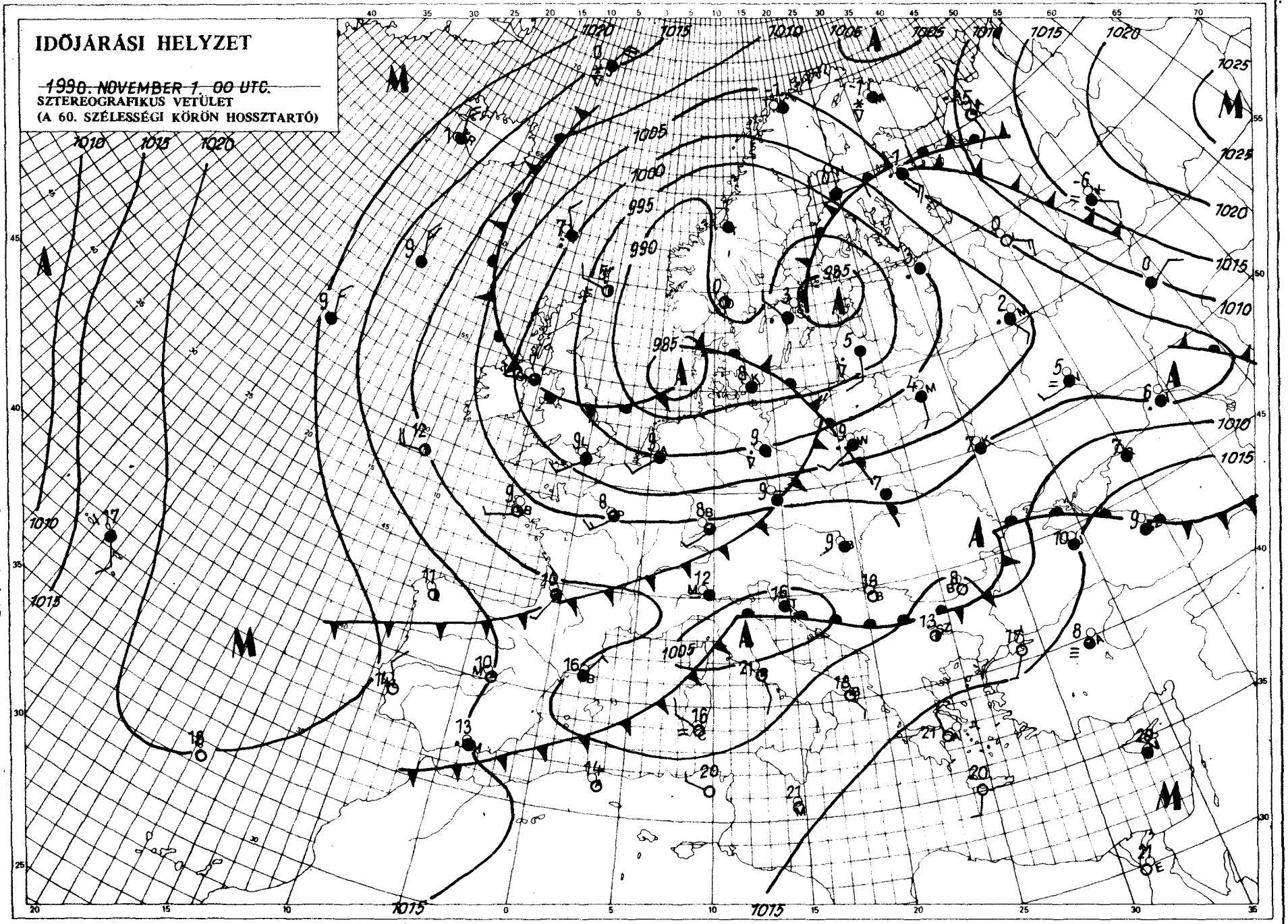

KIADJA: ORSZÁGOS METEOROLÓGIAI SZOLGÁLAT

Kiadásért felel: Baráth József, az Országos Meteorológiai Szolgálat elnöke – Készült: az Országos Meteorológiai Szolgálat Nyomdájában, Budapest – Felelős vezető: Máthé Gyuláné – Munkaszám: 90.556. Szerkesztésért felel: Kapovits Albert, a Központi Előrejelző Intézet igazgatója

Készíti: a KEI Rövidtávú Előrejelző Osztálya – Szakmai felelős: Németh Lajos osztályvezető – Megjelenik naponként

Megrendelhető: 1024 Budapest, II., Kitaibel Pál utca 1. – Pénzügyi Osztály – Telefon: 353-500

Jelmagyarázat a havi mellékletben

QC
989
.H9
I32

IDŐJÁRÁSI NAPIJELENTÉS

ЕЖЕДНЕВНЫЙ МЕТЕОРОЛОГИЧЕСКИЙ БЮЛЛЕТЕНЬ • DAILY WEATHER REPORT
BULLETIN QUOTIDIEN DE TEMPS • TÄGLICHER WETTERBERICHT

103. évfolyam 335. szám + Budapest + 1990. december 1. szombat

APR 1 2 1991
U.S. Dept. of Commerce

Az időjárási helyzet és a várható időjárás:

Dél-, Délnyugat-Európában még tart az enyhe idő, ugyanakkor a kontinens nagy részén jelentősen lehűlt a levegő. Északnyugati áramlással sarki léghullámok sodródnak a kontinens belsején át a Földközi-tenger felé. A felhőátvonulásokat a Skandináv-félszigeten, a Német-Lengyel-síkságon, az Alpokban, valamint a Kárpát-medencében szórványosan kíséri havazás. A Balkán-félszigeten, továbbá a Fekete-tenger partvidékén gyakran esik az eső. Valószínű, hogy az elkövetkező időszakban a Kárpát-medencében hideg lesz, és elszórtan várható hózápor.

Magyarországon pénteken változóan felhős, hűvös, helyenként szeles idő volt. Szórványosan kisebb záporeső hullott, az Északi-középhegységben hózápor is előfordult. Pénteken a csúcshőmérséklet általában 2–7 fok között alakult. Szombat hajnalra pedig jobbára +3, -3 fokig hűlt le a levegő. Ma délelőtt országszerte változóan felhős, sokfelé szeles idő volt. Elszórtan gyengén havazott. A hőmérséklet 11 órakor az országban 0, +3 fok között alakult.

Ma 12 órakor Budapesten a hőmérséklet 3 fok, a tengerszintre átszámított légnyomás 1020 hPa, mérsékelten emelkedik.

Várható időjárás vasárnap estig:

Ma a felhőátvonulásokból szórványosan hózápor várható. Vasárnap változóan felhős lesz az ég, elszórtan hószállingózás valószínű.
A gyakran erős, helyenként viharos északnyugati, északi szél éjszaka mérséklődik. Vasárnap időnként élénk nyugatias szél lesz.
A várható legalacsonyabb éjszakai hőmérséklet -3, -8,
legmagasabb nappali hőmérséklet vasránap -2, +3 fok között alakul.

Bozóki István s. k.

A hőmérséklet napi középértéke és eltérése a sokévi átlagtól (Budapest belterületén):

1990. november 30.	4,8°C	+1,8°C

1871 óta ezen a napon Budapesten előfordult

legmagasabb hőmérséklet:	16,7°C (1885)
legalacsonyabb hőmérséklet:	-9,3°C (1915)

LEGMAGASABB HŐMÉRSÉKLET

19 90. XI. 30.

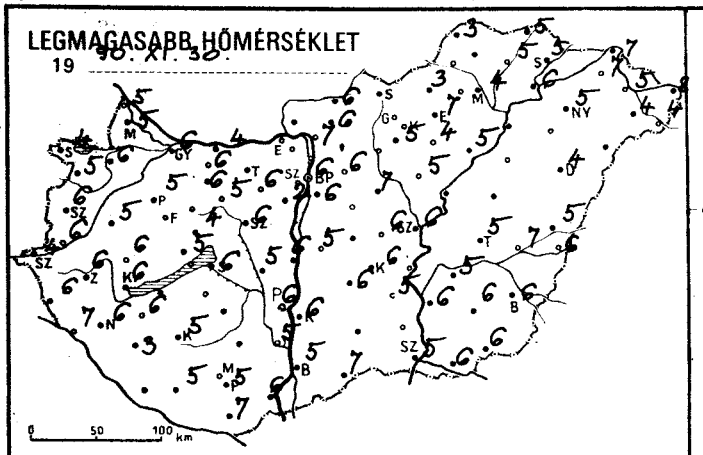

LEGALACSONYABB HŐMÉRSÉKLET

19 90. XII. 1.

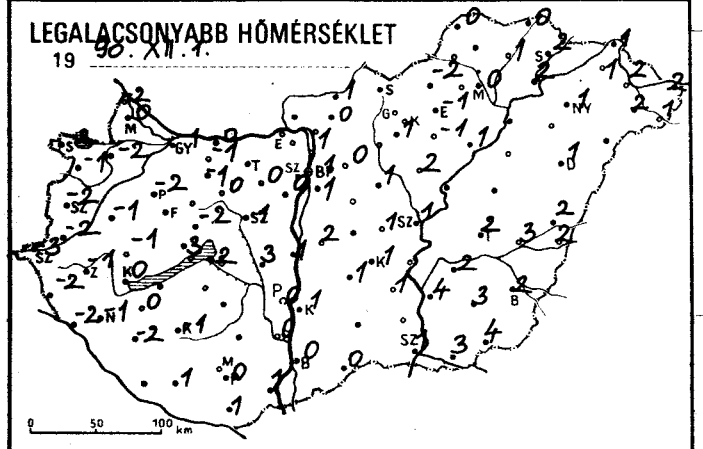

24 órás CSAPADÉKELOSZLÁS

19 90. XI. 30. 7h -tól XII. 1. 7h -ig.

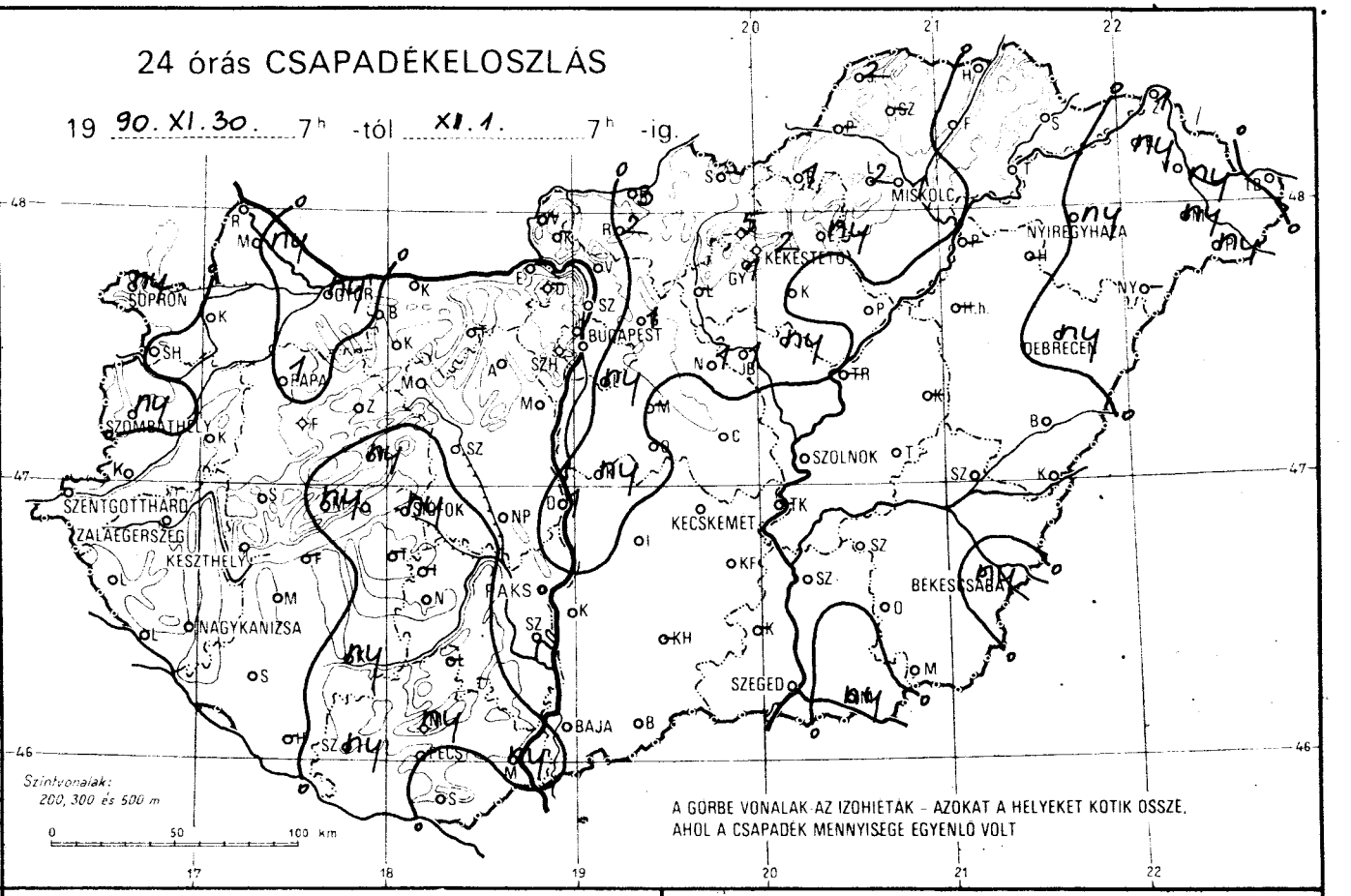

A GÖRBE VONALAK AZ IZOHIETÁK – AZOKAT A HELYEKET KÖTIK ÖSSZE, AHOL A CSAPADÉK MENNYISÉGE EGYENLŐ VOLT

RADIÁCIÓS MINIMUM

19 90. XII. 1.

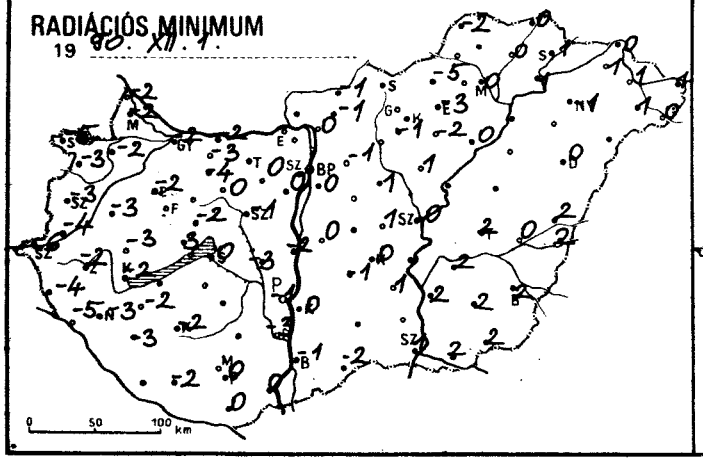

NAPFÉNYTARTAM

19 90. XI. 30.

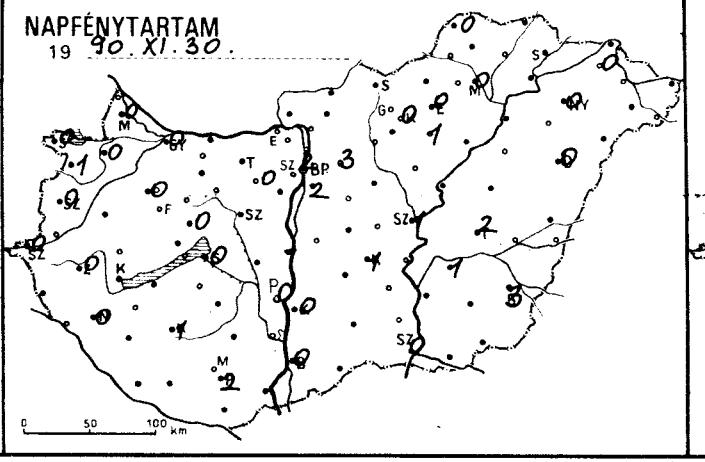

19

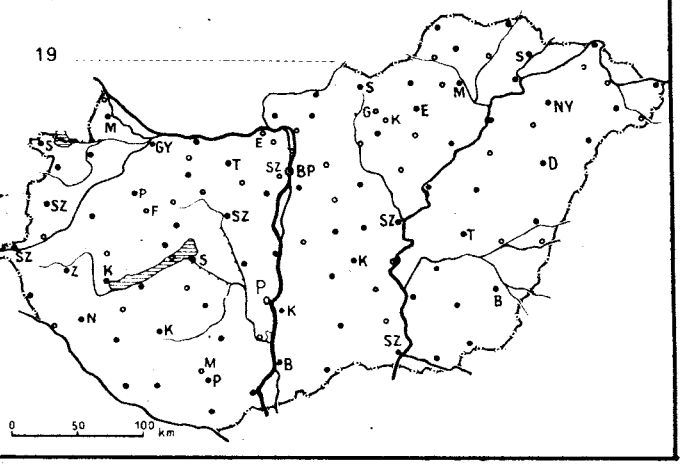

IDŐJÁRÁSI NAPIJELENTÉS

ЕЖЕДНЕВНЫЙ МЕТЕОРОЛОГИЧЕСКИЙ БЮЛЛЕТЕНЬ • DAILY WEATHER REPORT
BULLETIN QUOTIDIEN DE TEMPS • TÄGLICHER WETTERBERICHT

103. évfolyam 336. szám + Budapest + 1990. december 2. vasárnap

Az időjárási helyzet és a várható időjárás:

Északkelet- és Közép-Európa térségében hideg, téli idő van, napközben is fagypont alatt marad a hőmérséklet, és sokfelé havazik. Ugyanakkor a mediterrán térségben enyhe az időjárás. Napközben 10, 15 fokot mérnek. Közép-Európában lassú melegedés kezdődik, de kisebb hószállingózás továbbra is várható.

Magyarországon szombaton keleten erősen, másutt változóan felhős volt az ég, csupán néhány helyen alakult ki jelentéktelen hózápor. Sokfelé erős, néhol viharos volt az északi szél. A hőmérséklet csúcsértéke 0 és +6 fok között volt. Ma hajnalra -1, -7 fokig csökkent a hőmérséklet. Délelőtt a keleti megyékben változóan felhős volt az ég, másutt azonban havazott. A hőmérséklet 11 órakor az országban +1, -2 fok között volt.

Ma 12 órakor Budapesten a hőmérséklet 0 fok, a tengerszintre átszámított légnyomás 1025 hPa, alig változik.

Várható időjárás hétfő estig:

Ma a Dunántúlon és északon erősen felhős idő várható, ismétlődő havazással, másutt változóan felhős lesz az ég.
Hétfőn a változó felhőzet mellett csak néhány helyen alakul ki kisebb hószállingózás.
A ma még néhol erős északi szél holnapra jelentősen mérséklődik.
Késő este és hajnalban ködfoltok alakulnak ki.
A hőmérséklet hajnalban -1, -6 fok között,
hétfőn napközben -1, +4 fok között várható.

Pálóczi Györgyi s. k.

A hőmérséklet napi középértéke és eltérése a sokévi átlagtól (Budapest belterületén):

1990. december 1.	1,7°C	-1,3°C

1871 óta ezen a napon Budapesten előfordult

legmagasabb hőmérséklet:	17,0°C (1885)
legalacsonyabb hőmérséklet:	-11,1°C (1925)

LEGMAGASABB HŐMÉRSÉKLET

19 90. XII. 1.

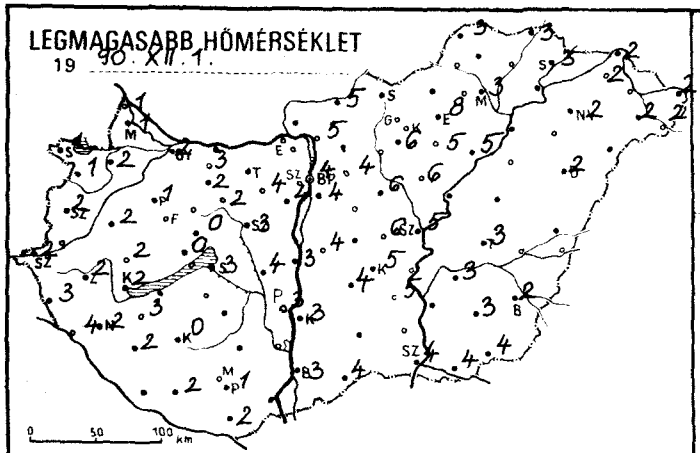

LEGALACSONYABB HŐMÉRSÉKLET

19 90. XII. 2.

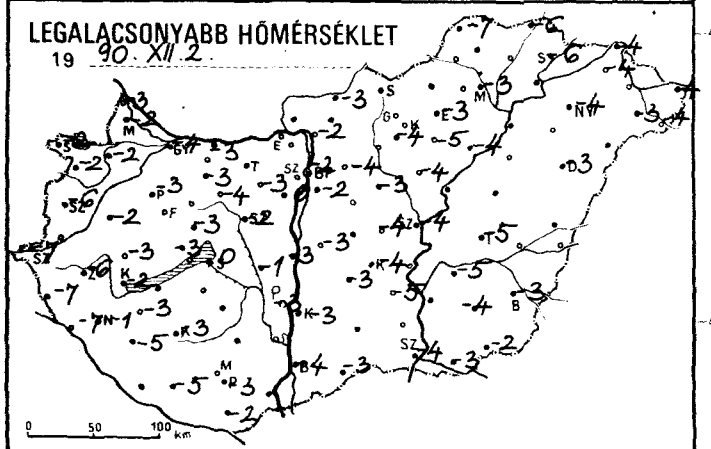

24 órás CSAPADÉKELOSZLÁS

19 90. XII. 1. 7h -tól XII. 2. 7h -ig.

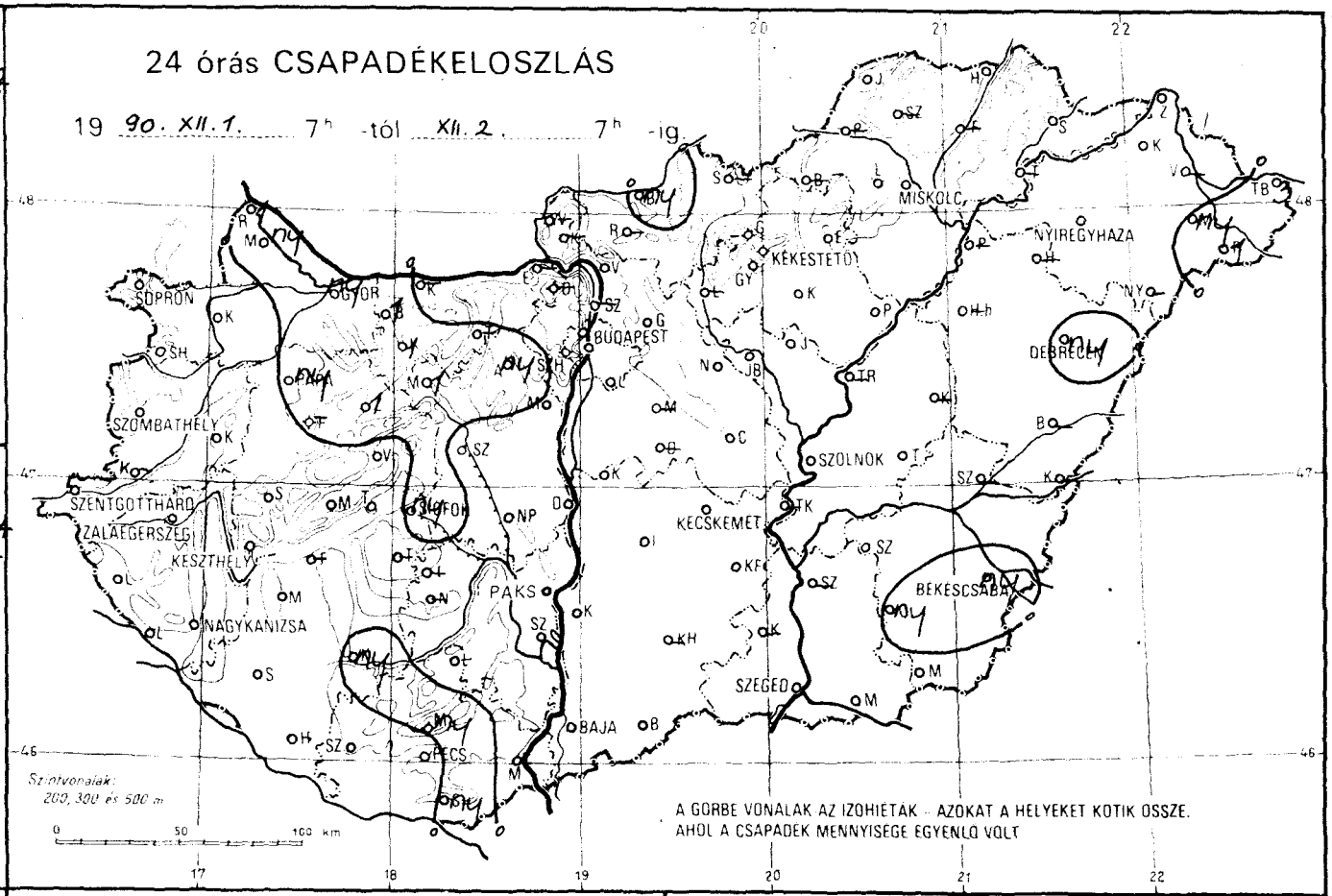

A GÖRBE VONALAK AZ IZOHIÉTÁK - AZOKAT A HELYEKET KÖTIK ÖSSZE, AHOL A CSAPADÉK MENNYISÉGE EGYENLŐ VOLT

RADIÁCIÓS MINIMUM

19 90. XII. 2.

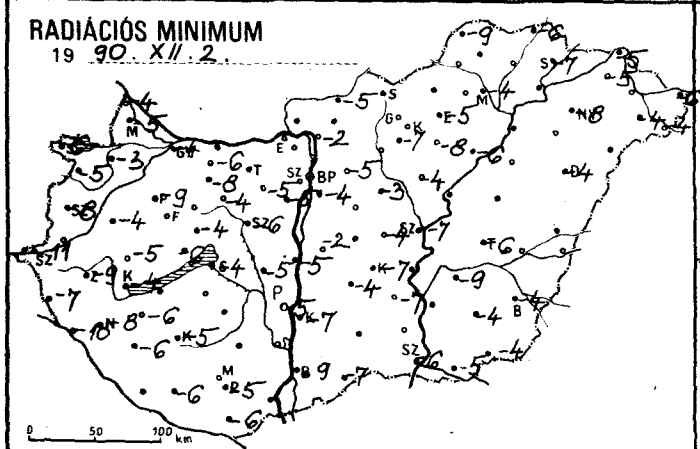

NAPFÉNYTARTAM

19 90. XII. 1.

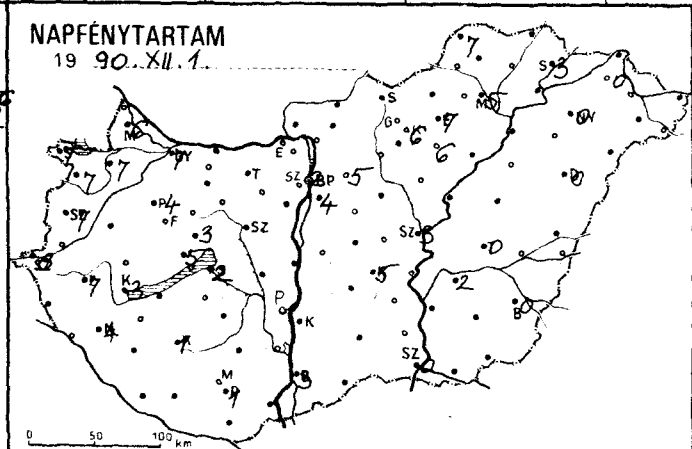

HÓVASTAGSÁG /cm/

19 90. XII. 2. 7h

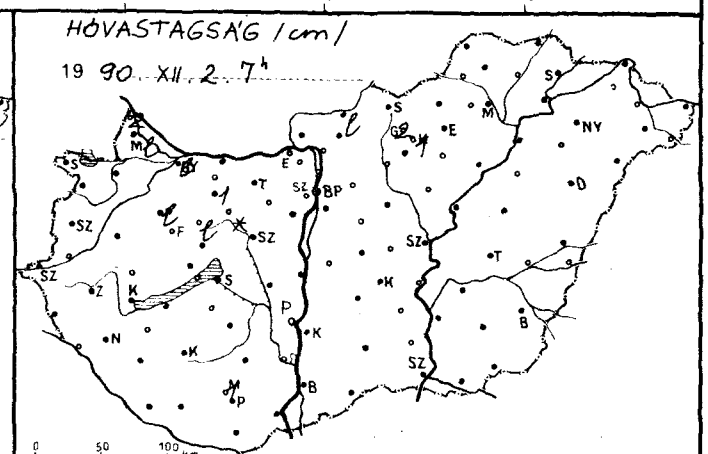

1990.XII.2.07 h-ig az utolsó 24 óra adatai						Előző nap napos órái
állomás	csapadék (mm)	Hó cm	max. hőmérséklet	min. hőmérséklet	rad. min.	
Győr	ny∗ =	lep.	2	-4	-4	7
Kapuvár	.		2	-2	-3	7
Mosonmagyaróvár	ny ∗	lep.	1	-2	-5	6
Rajka	1 ∗	2	1	-3	-4	
Sopron	.		1	-2	-6	7
Sopronhorpács	.		1	-2	-5	7
Káld	. ⌴		2	-2	-4	
Körmend	—		—	—	—	
Szentgotthárd	. ⌴		2	-7	-11	8
Szombathely	.		2	-6	-8	7
Lenti	. ⌴		3	-7	-7	
Letenye	. ⌴		4	-7	-10	
Nagykanizsa	. ⌴		2	-1	-8	4
Zalaegerszeg	. ⌴		2	-6	-9	7
Farkasgyepű	—		—	—	—	
Keszthely	.		2	-2	-4	3
Mencshely	.		0	-3	-6	5
Pápa	ny∗⌴	lep.	1	-3	-9	4
Sümeg	. =		2	-3	-5	
Tihany	. ⌴		3	2	2	
Veszprém	.		0	-3	-4	3
Zirc	1∗ =	lep.	0	-4	-5	
Fonyód	—		—	—	—	
Homokszt. györgy	—		—	—	—	
Kaposvár	ny ∗		0	-3	-5	1
Marcali	. . ⌴		3	-3	-6	
Siófok	ny ∗		3	0	-4	2
Somogyszob	. ⌴		2	-5	-6	
Tab	—		—	—	—	
Bábolna	1 ∗		3	-3	-6	
Esztergom	—		—	—	—	
Kisbér	1 ∗	1	2	-3	-8	
Komárom	—		—	—	—	
Tatabánya	—		—	—	—	
Alcsútdoboz	ny∗ =		4	-3	-5	
Dunaújváros	.		3	-3	-5	
Martonvásár	. ⌴		4	0	-5	
Mór	1∗ =	fólt	2	-4	-4	
Sárbogárd	.		4	-1	-5	
Székesfehérvár	.		3	-2	-6	
Iregszemcse	—		—	—	—	
Lengyel	—		—	—	—	
Paks	.		3	-3	-5	1
Szekszárd	—		—	—	—	
Árpádtető	ny∗ =	1	-1	-5	-7	
Mohács	—		—	—	—	
Pécs	.		1	-3	-5	1
Siklós	ny∗ ⌴		2	-2	-6	
Szigetvár	. ⌴		2	-5	-6	
Budaörs	.		4	-2	-5	
Bp. Lőrinc	.		4	-2	-4	4
Bp. Met. Int.	.		4	-2	—	2
Bp. Szab. hegy	.		1	-5	-5	
Cegléd	. ⌴		6	-4	-4	
Dobogókő	—		—	—	—	
Gödöllő	.		4	-4	-5	5
Királyrét	—		—	—	—	
Monor	—		—	—	—	
Nagykáta	.		6	-3	-3	
Szentendre	=		—	—	—	

1990.XII.2.07 h-ig az utolsó 24 óra adatai						Előző nap napos órái
állomás	csapadék (mm)	Hó cm	max. hőmérséklet	min. hőmérséklet	rad. min.	
Vác	.		5	-2	-2	
Vámosmikola	—		—	—	—	—
Baja	. ⌴		3	-4	-9	3
Bácsalmás	. ⌴		4	-3	-7	
Izsák	.		4	-3	-4	
Kalocsa	. ⌴		3	-3	-7	1
Kecskemét	. ⌴		5	-4	-7	5
Kiskunfélegyháza	. ⌴		5	-5	-7	
Kiskunhalas	—		—	—	—	
Kunszentmiklós	. ⌴		4	-2	-3	
Tiszakécske	—		—	—	—	
Balassagyarmat	ny ∗	lep.	5	-3	-5	
Romhány	—		—	—	—	
Salgótarján	—		—	—	—	
Eger	. ⌴		8	-3	-5	7
Galyatető	. ⌴	2	1	-8	-12	
Gyöngyös	. ⌴		6	-4	-7	
Kékestető	. ⌴	1	-5	-7	-10	6
Kompolt	. ⌴		5	-5	-8	6
Lőrinci	—		—	—	—	
Poroszló	. ⌴		5	-4	-6	
Jászapáti	. ⌴		6	-4	-4	
Jászberény	. ⌴		6	-3	-4	
Karcag	—		—	—	—	
Szolnok	. ⌴		5	-4	-7	3
Tiszaroff	—		—	—	—	
Túrkeve	. ⌴		3	-5	-6	0
Kistelek	—		—	—	—	
Makó	. ⌴		4	-3	-5	
Szeged	. ⌴		4	-4	-6	0
Szentes	—		—	—	—	
Borsodnádasd	—		—	—	—	
Füged	—		—	—	—	
Hidasnémeti	. =		3	-6	-6	
Jósvafő	. ⌴		3	-7	-9	7
Lillafüred	. ⌴		3	-5	-6	
Miskolc	. ⌴		3	-3	-4	5
Putnok	—		—	—	—	
Sárospatak	. ⌴		3	-6	-7	3
Szendrőlád	—		—	—	—	
Tokaj	—		—	—	—	
Kisvárda	. ⌴		2	-4	-5	0
Mátészalka	ny ∗		2	-3	-4	
Nyíregyháza	. ⌴		2	-4	-8	0
Nyírlugos	—		—	—	—	
Pátyod	1 ∗		2	-4	-4	
Tiszabecs	3 =		2	-4	-6	
Vásárosnamény	—		—	—	—	
Záhony	. ⌴		2	-4	-5	
Berettyóújfalu	—		—	—	—	
Debrecen	ny∗⌴		2	-3	-4	0
Hajdúdorog	—		—	—	—	
Hortobágy	—		—	—	—	
Körösszakál	—		—	—	—	
Polgár	—		—	—	—	
Békéscsaba	ny∗⌴		2	-3	-4	0
Mezőhegyes	. ⌴		4	-2	-4	—
Orosháza	ny∗⌴		3	-4	-4	
Szarvas	. ⌴		3	-5	-9	2
Szeghalom	—		—	—	—	

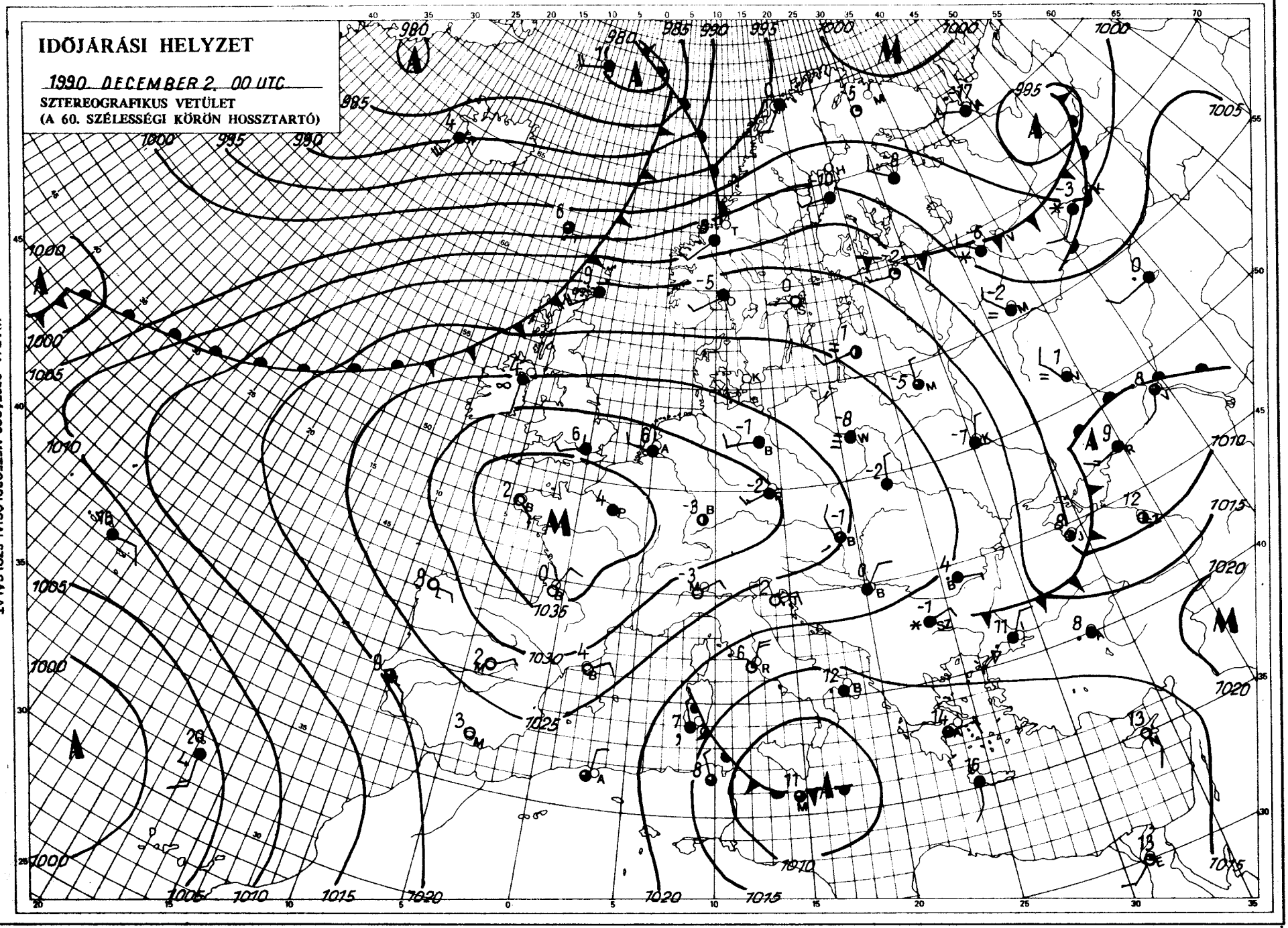

KIADJA: ORSZÁGOS METEOROLÓGIAI SZOLGÁLAT
Kiadásért felel: Bartfai József, az Országos Meteorológiai Szolgálat elnöke – Készült: az Országos Meteorológiai Szolgálat Nyomdájában, Budapest – Felelős vezető: Mátrai Gyuláné – Munkaszám: 90. 597 – Szerkesztésért felel: Kapovits Albert, a Központi Előrejelző Intézet igazgatója

Készíti: a KEI Rövidtávú Előrejelző Osztálya – Szakmai felelős: Németh Lajos osztályvezető – Megjelenik naponként
Megrendelhető: 1024 Budapest, II., Kitaibel Pál utca 1. – Pénzügyi Osztály – Telefon: 353-500
Jelmagyarázat a havi mellékletben

IDŐJÁRÁSI NAPIJELENTÉS

ЕЖЕДНЕВНЫЙ МЕТЕОРОЛОГИЧЕСКИЙ БЮЛЛЕТЕНЬ • DAILY WEATHER REPORT
BULLETIN QUOTIDIEN DE TEMPS • TÄGLICHER WETTERBERICHT

103. évfolyam 337. szám + Budapest + 1990. december 3. hétfő

Az időjárási helyzet és a várható időjárás:

Európa nagy részén téliesre fordult az idő. Sok helyen havazik, a Brit-szigetek északi részén esik az eső. A Földközi-tenger partvidékén ugyanakkor a nappali felmelegedés még meghaladja a 10 fokot. Középpontjával a Skandináv-félsziget fölött ciklon helyezkedik el. A ciklon nyugati felén több hullámban hideg levegő áramlik a kontinens belseje felé. A Kárpát-medence időjárását az észak felől érkező hideg és a délkeletről érkező enyhe nedves légtömegek határozzák meg.

Hazánkban vasárnap jelentős különbség alakult ki az ország időjárásában. Amíg keleten, délkeleten 2, 5 órán át sütött a Nap, addig másutt egész nap havazott. A ma reggel 7 óráig lehullott csapadék mennyisége általában csapadéknyom és 10 mm között volt, de a Bakony területén meghaladta a 10 mm-t. Nyugat-Magyarországon és az Északi-középhegység keleti lejtőin összefüggő hótakaró alakult ki. Vasárnap -2 és +3 fok közötti legmagasabb hőmérsékletet mértek. Az esti órákban mindenütt megszűnt a havazás. Hideg volt az éjszaka. A legalacsonyabb hőmérséklet általában -3 és -8 fok között volt, de a Kisalföldön, ahol legvastagabb a hótakaró, elérte a -10, -12 fokot. Hajnalban erősen párás volt a levegő, foltokban köd képződött. Hétfőn délelőtt derült volt az ég. A hőmérséklet 11 órára -3, +3 fokig emelkedett, de északnyugaton csak -5 fok körül volt.

Ma 12 órakor Budapesten a hőmérséklet +3 fok, a tengerszintre átszámított légnyomás 1029 hPa, gyengén süllyed.

Várható időjárás kedd estig:

Eleinte csak időnként, majd észak felől egyre gyakrabban növekszik meg a felhőzet és sokfelé várható havazás.
A szél északnyugatira fordul és megerősödik.
Hideg éjszaka. A legalacsonyabb hőmérséklet általában -5, -10 fok között, a hóval borított területeken -10 fok alatt lesz.
A legmagasabb nappali hőmérséklet kedden +1 és -4 fok között alakul.

Gyúró György s. k.

Távolabbi kilátások szerdától – szombatig:

Folytatódik a téli idő. Eleinte változóan felhős lesz az égbolt, majd több lesz a felhő, és sokfelé várható havazás. A hét második felében megerősödő szél hófúvásokat okozhat.
Hajnali minimumok -8, -3 fok között várhatók.
Nappali maximumok -3, +2 fok között alakulnak.
Jelentős mennyiségű csapadék (napi 5 mm) az ország területének 65 százalékán várható.

Középtávú Előrejelző Csoport

A hőmérséklet napi középértéke és eltérése a sokévi átlagtól (Budapest belterületén):

1990. december 2.	-1,1°C	-3,8°C

1871 óta ezen a napon Budapesten előfordult

legmagasabb hőmérséklet:	15,7°C (1876)
legalacsonyabb hőmérséklet:	-10,3°C (1884)

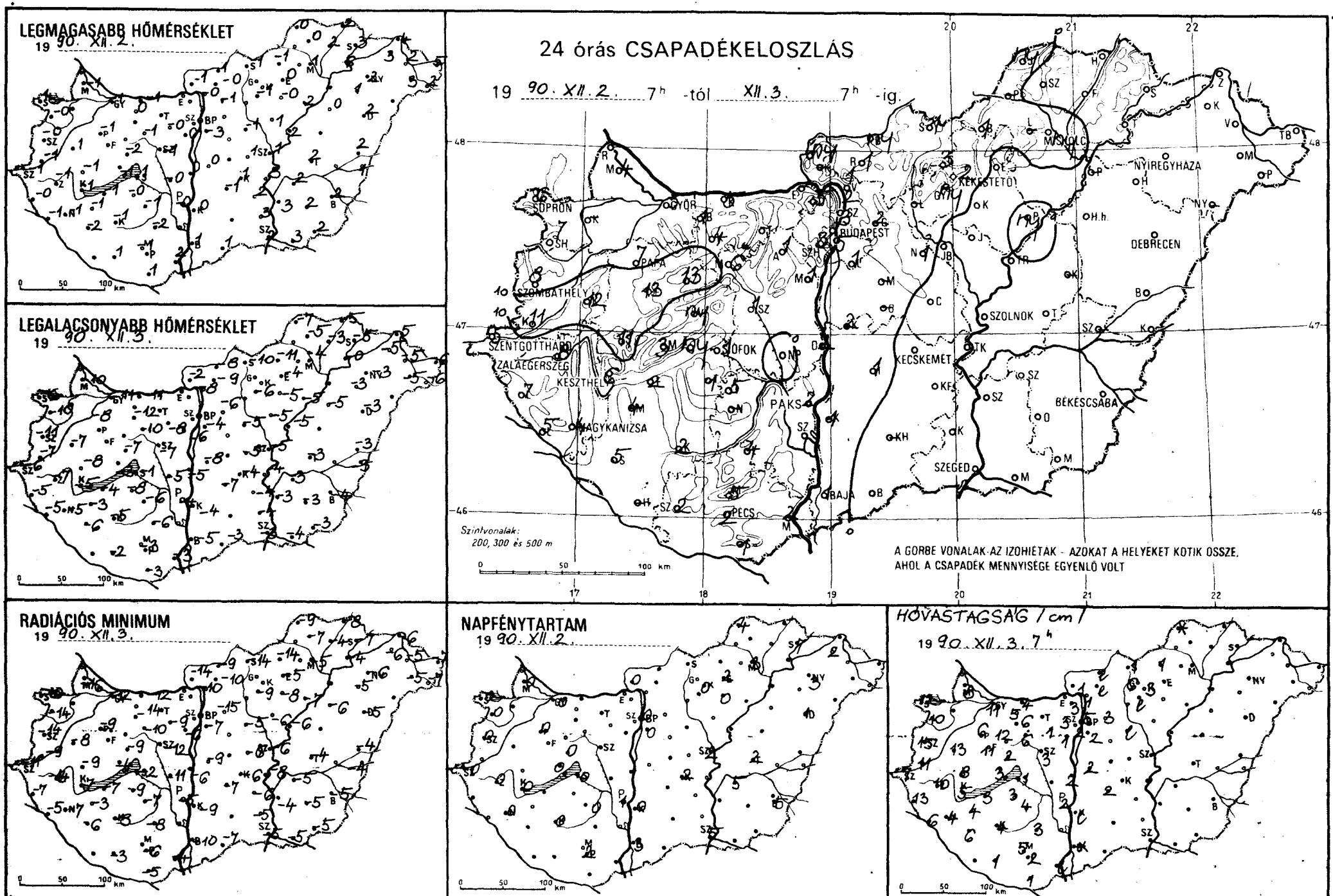
LEGMAGASABB HŐMÉRSÉKLET
19 90. XII. 2.
LEGALACSONYABB HŐMÉRSÉKLET
19 90. XII. 3.
24 órás CSAPADÉKELOSZLÁS
19 90. XII. 2. 7h -tól XII. 3. 7h -ig.
SOPRON
GYŐR
BUDAPEST
NYÍREGYHÁZA
KEKESTETŐ
MISKOLC
DEBRECEN
SZOLNOK
SZOMBATHELY
SZENTGOTTHÁRD
ZALAEGERSZEG
KESZTHELY
SIÓFOK
PAKS
KECSKEMÉT
BÉKÉSCSABA
MAGYKANIZSA
SZEGED
BAJA
PÉCS
Szintvonalak:
200, 300 és 500 m
A GÖRBE VONALAK AZ IZOHIÉTÁK - AZOKAT A HELYEKET KÖTIK ÖSSZE,
AHOL A CSAPADÉK MENNYISÉGE EGYENLŐ VOLT
RADIÁCIÓS MINIMUM
19 90. XII. 3.
NAPFÉNYTARTAM
19 90. XII. 2.
HÓVASTAGSÁG (cm)
19 90. XII. 3. 7h
0 50 100 km

19 90.XII.3 07 h-ig az utolsó 24 óra adatai						Előző nap napos órái	19 90.XII.3 07 h-ig az utolsó 24 óra adatai						Előző nap napos órái
állomás	csapadék (mm)	Hó cm	max. hőmérséklet	min. hőmérséklet	rad. min.		állomás	csapadék (mm)	Hó cm	max. hőmérséklet	min. hőmérséklet	rad. min.	
Győr	5 ✶ ≡	11	-1	-11	-12	0	Vác	1 ✶ =	1	-0	-8	-10	
Kapuvár	–		–	–	–	–	Vámosmikola	ny ✶ =		-1	-2	-14	0
Mosonmagyaróvár	4 ✶ ∀	8	-1	-10	-16	0	Baja	1 ✶ ⌴	folt	1	-5	-10	3
Rajka	–		–	–	–		Bácsalmás	. ⌴		1	-3	-7	
Sopron	6 ✶ ⇕	12	1	-6	-10	0	Izsák	1 ✶	2	-1	-7	-7	
Sopronhorpács	7 ✶ ⌴	10	-0	-10	-14	0	Kalocsa	1 ✶	lep.	0	-4	-9	0
Káld	12 ✶ ∀	13	1	-7	-8		Kecskemét	. ⌴		1	-4	-6	2
Kőrmend	11 ✶	11	-1	-7	-9		Kiskunfélegyháza	. ⌴		2	-4	-6	
Szentgotthárd	5 ✶ =	7	-1	-6	-11	0	Kiskunhalas	–		–	–	–	
Szombathely	8 ✶	15	-0	-11	-14	0	Kunszentmiklós	2 ✶ V	2	0	-8	-9	
Lenti	7 ✶	13	-0	-5	-7		Tiszakécske	. ⌴		3	-4	-8	
Letenye	5 ✶	6	-1	-5	-5		Balassagyarmat	ny ✶ =	lep.	1	-8	-9	
Nagykanizsa	4 ✶ ⌴	4	-1	-5	-7	0	Romhány	1 ✶	lep.	-0	-9	-10	
Zalaegerszeg	8 ✶ ⌴	10	-1	-7	-14	0	Salgótarján	1 ✶	1	-1	-10	-14	
Farkasgyepű	13 ✶	11	-2	-7	-9		Eger	. ⌴		0	-4	-5	2
Keszthely	6 ✶	5	-1	-5	-7	0	Galyatető	3 ✶	6	-7	-8	-10	
Mencshely	3 ✶ =	3	-2	-9	-11	0	Gyöngyös	ny ✶ ∀ .	lep.	-1	-6	-9	
Pápa	7 ✶	6	-1	-8	-9	0	Kékestető	2 ✶ ≡	3	-7	-8	-9	0
Sümeg	11 ✶	8	-1	-8	-9		Kompolt	. ⌴		-0	-5	-8	0
Tihany	ny ✶ ⌴		-1	-3	-4		Lőrinci	–		–	–	–	
Veszprém	ny ✶ =	2	-2	-7	-9	0	Poroszló	ny ✶		2	-5	-7	
Zirc	13 ✶ =	12	-2	-5	-5		Jászapáti	. ⌴		1	-5	-6	
Fonyód	2 ⇕	3	-1	-4	-7		Jászberény	. ⌴		0	-6	-6	
Homokszt. györgy	–		–	–	–	–	Karcag	–		–	–	–	
Kaposvár	2 ✶	4	-1	-5	-8	0	Szolnok	. ⌴		1	-5	-6	2
Marcali	4 ✶	4	-1	-3	-3		Tiszaroff	. =		2	-5	-6	
Siófok	1 ✶	1	1	-1	-2	0	Túrkeve	. ⌴		2	-3	-4	2
Somogyszob	5 ✶	6	-2	-6	-6		Kistelek	. ⌴		-3	-4	-5	
Tab	1 ✶	3	-0	-8	-9		Makó	. ⌴		3	-4	-5	
Bábolna	1 ✶ =	5	1	-12	-13		Szeged	. ⌴		2	-3	-5	5
Esztergom	–		–	–	–		Szentes	. ⌴		3	-3	-4	
Kisbér	4 ✶	6	0	-12	-14		Borsodnádasd	1 ✶	1	-1	-11	-14	
Komárom	5 ✶	4	-1	-11	-12		Füged	.		2	-3	-4	
Tatabánya	–		–	–	–		Hidasnémeti	.		2	-5	-8	
Alcsútdoboz	1 ✶ =	1	-0	-8	-9		Jósvafő	ny ✶ ⌴	folt	0	-7	-9	4
Dunaújváros	2 ✶	2	0	-5	-6		Lillafüred	–		–	–	–	
Martonvásár	1 ✶	1	0	-6	-6		Miskolc	ny ✶ ⌴	1	1	-4	-5	3
Mór	6 ✶ =	6	-1	-10	-10		Putnok	–		–	–	–	
Sárbogárd	. V		-0	-5	-11		Sárospatak	.		3	-5	-7	7
Székesfehérvár	1 ✶	3	-1	-7	-12		Szendrőlád	. ⌴		0	-5	-7	
Iregszemcse	5 ✶	4	-1	-6	-7	0	Tokaj	.		6	-0	-4	
Lengyel	4 ✶	3	-2	-6	-8		Kisvárda	. ⌴		3	-5	-6	2
Paks	2 ✶ =	2	-0	-4	-5	1	Mátészalka	. ⌴		3	-5	-5	
Szekszárd	3 ✶	lep.	0	-4	-6		Nyíregyháza	. ⌴		2	-3	-6	3
Árpádtető	5 ✶ =	5	-3	-5	-7		Nyírlugos	–		–	–	–	
Mohács	2 ✶	lep.	2	-3	-4		Pátyod	. ⌴		2	-6	-7	
Pécs	2 ✶ =	2	-1	-3	-6	2	Tiszabecs	. ⌴		5	-6	-7	
Siklós	1 ✶ =	1	1	-3	-5		Vásárosnamény	. ⌴		2	-5	-5	
Szigetvár	2 ✶ ≡	1	1	-2	-3		Záhony	. ⌴		4	-5	-6	
Budaörs	5 ✶ =	2	0	-9	-12		Berettyóújfalu	. ⌴		2	-3	-4	
Bp. Lőrinc	1 ✶ ⌴	2	-3	-4	-7	0	Debrecen	. ⌴		2	-3	-5	1
Bp. Met. Int.	3 ✶	5	0	-3	–	0	Hajdúdorog	. ⌴		1	-3	-5	
Bp. Szab. hegy	3 ✶ ≡	3	-3	-4	-7		Hortobágy	.		0	-5	-6	
Cegléd	. ⌴		1	-5	-6		Körösszakál	.		1	-3	-4	
Dobogókő	5 ✶	3	-2	-5	-6		Polgár	–		–	–	–	
Gödöllő	2 ✶	3	-1	-6	-15	–	Békéscsaba	. ⌴		2	-4	-5	5
Királyrét	–		–	–	–		Mezőhegyes	. ⌴		2	-3	-5	–
Monor	–		–	–	–		Orosháza	. ⌴		2	-3	-5	
Nagykáta	1 ✶	lep.	-1	-5	-5		Szarvas	. ⌴		2	-3	-5	5
Szentendre	2 ✶	1	1	-6	-7		Szeghalom	–		–	–	–	

KIADJA: ORSZÁGOS METEOROLÓGIAI SZOLGÁLAT
Kiadásért felel: Barát József, az Országos Meteorológiai Szolgálat elnöke – Készült: az Országos Meteorológiai Szolgálat Nyomdájában, Budapest – Felelős vezető: Mihó Gyuláné – Munkaszám: 0.598. – Szerkesztésért felel: Kapovits Albert, a Központi Előrejelző Intézet igazgatója
Készíti: a KEI Rövidtávú Előrejelző Osztálya – Szakmai felelős: Németh Lajos osztályvezető – Megjelenik naponként
Megrendelhető: 1024 Budapest, II., Kitaibel Pál utca 1. – Pénzügyi Osztály – Telefon: 363-500
Jelmagyarázat a havi mellékletben

IDŐJÁRÁSI NAPIJELENTÉS

ЕЖЕДНЕВНЫЙ МЕТЕОРОЛОГИЧЕСКИЙ БЮЛЛЕТЕНЬ • DAILY WEATHER REPORT
BULLETIN QUOTIDIEN DE TEMPS • TÄGLICHER WETTERBERICHT

103. évfolyam 338. szám + Budapest + 1990. december 4. kedd

Az időjárási helyzet és a várható időjárás:

Északkelet-Európa fölötti középponttal hatalmas méretű ciklon örvénylik, amelynek nyugati oldalán ismét igen hideg levegő indult el kontinensünk középső területei felé. A légörvény hidegfrontja ma hajnalban elérte a Német-Lengyel-síkságot és nagy sebességgel halad dél felé. A front útját megerősödő szél, záporok, hózáporok jelzik. A front várhatóan az éjszakai órákban vonul át a Kárpát-medence fölött.

Magyarországon hétfőn országszerte derült, száraz idő volt. A hőmérséklet csúcsértéke északnyugaton -1, -3, másutt +1 és +6 fok között alakult. Éjszaka többfelé képződött köd, és hajnalra igen erősen lehűlt a levegő. A hőmérséklet minimuma általában -4, -8, nyugaton, északnyugaton -8, -13 fok között volt. Délelőtt változóan felhős, keleten néhol ködös idő volt. A hőmérséklet 11 órakor +1 és -7 fok között alakult.

Ma 12 órakor Budapesten a hőmérséklet 2 fok, a tengerszintre átszámított légnyomás 1020 hPa, mérsékelten süllyed.

Várható időjárás szerda estig:

Északnyugat felől átmenetileg tovább növekszik a felhőzet és egyre többfelé várható csapadék: ónos eső, havas eső, hó vegyesen. Szerdán napközben felhőátvonulások lesznek hózáporokkal. Az északnyugatira forduló szél megélénkül, helyenként megerősödik.
A legalacsonyabb éjszakai hőmérséklet 0, -5, a legmagasabb nappali hőmérséklet szerdán -1 és +4 fok között alakul.

Nadrai Attila s. k.

A hőmérséklet napi középértéke és eltérése a sokévi átlagtól (Budapest belterületén):

1990. december 3.	-0,6°C	-2,9°C

1871 óta ezen a napon Budapesten előfordult

legmagasabb hőmérséklet:	17,3°C (1872)
legalacsonyabb hőmérséklet:	-13,0°C (1972)

LEGMAGASABB HŐMÉRSÉKLET

1990. XII. 3.

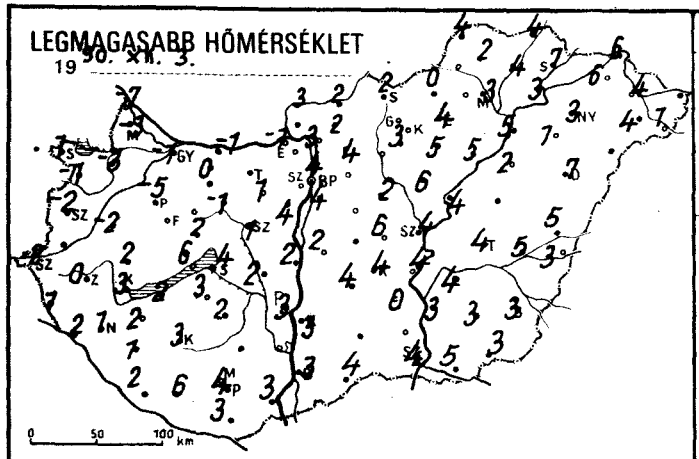

LEGALACSONYABB HŐMÉRSÉKLET

1990. XII. 4.

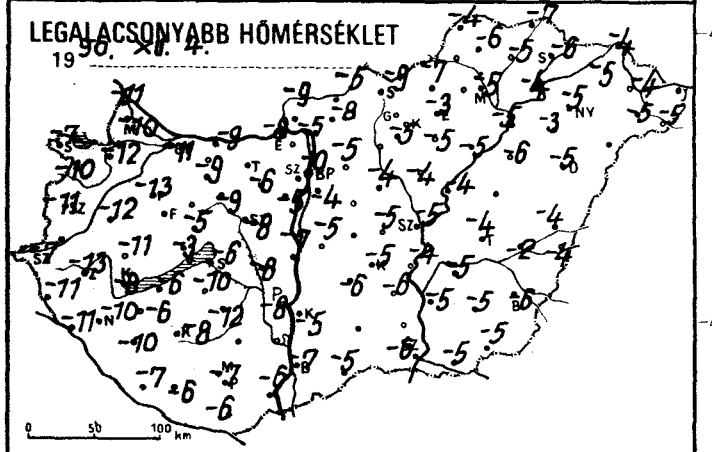

RADIÁCIÓS MINIMUM

1990. XII. 4.

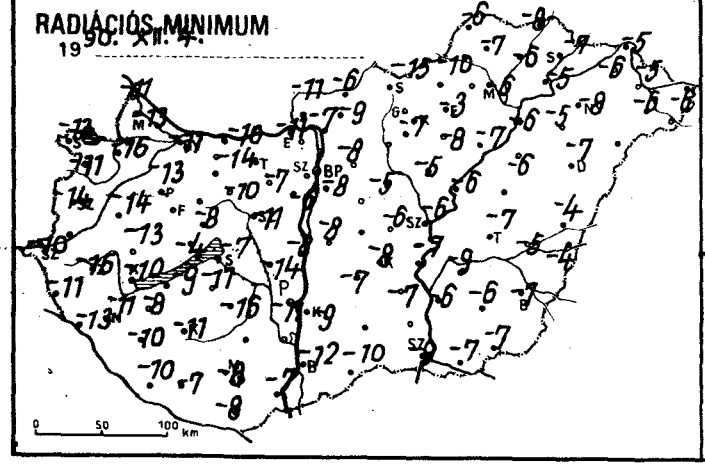

24 órás CSAPADÉKELOSZLÁS

1990. XII. 3. 7h -tól XII. 4. 7h -ig.

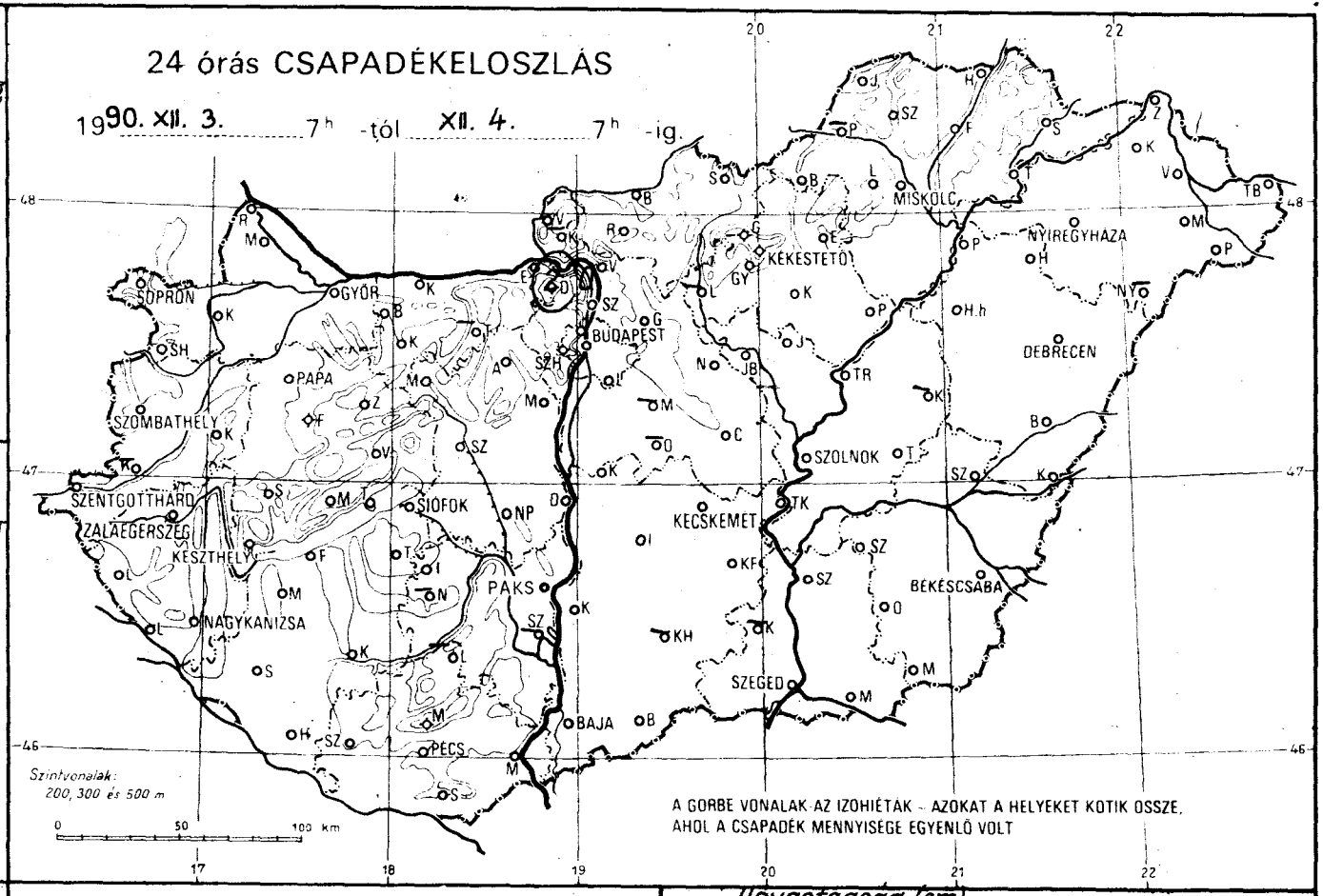

NAPFÉNYTARTAM

1990. XII. 3.

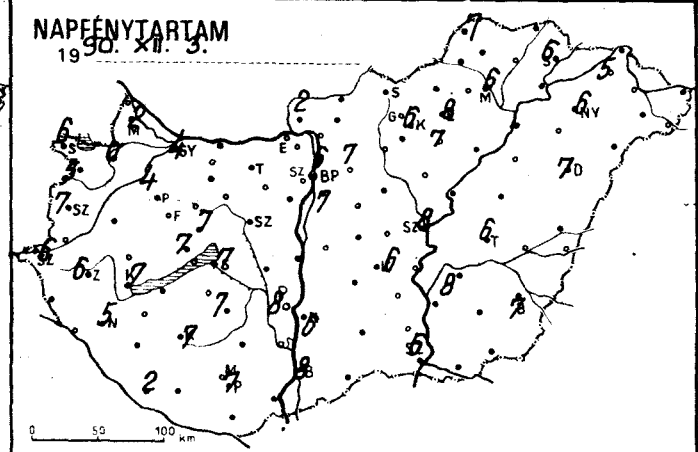

Hóvastagság (cm)

1990. XII. 4. 7h

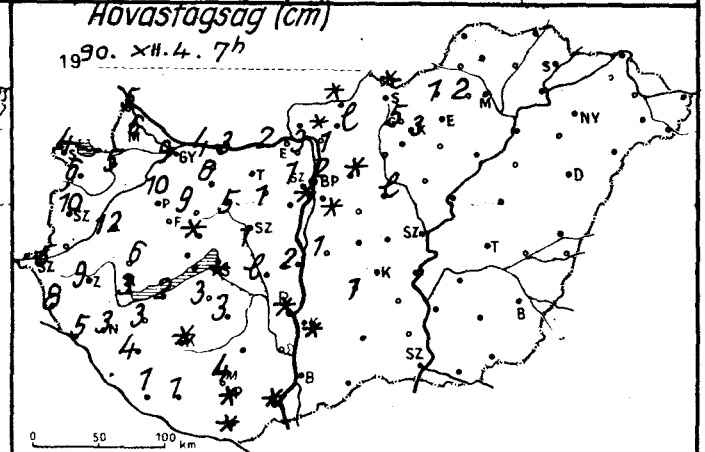

1990.XII.4. 07 h-ig az utolsó 24 óra adatai						Előző nap napos órái
állomás	csapadék (mm)	Hó cm	max. hőmérséklet	min. hőmérséklet	rad. min.	
Győr	. ≡	9	-1	-11	-11	4
Kapuvár	. =	5	-3	-12	-16	0
Mosonmagyaróvár	. ∀	6	-3	-10	-13	2
Rajka	. V	5	-7	-11	-11	
Sopron	. =	4	1	-7	-13	6
Sopronhorpács	. ⌴	6	-1	-10	-11	5
Káld	. V	12	-2	-12	-14	
Körmend	—		—	—	—	
Szentgotthárd	.	5	2	-7	-10	6
Szombathely	. ⌴	10	-2	-11	-14	7
Lenti	. =	8	1	-11	-11	
Letenye	.	5	2	-11	-13	
Nagykanizsa	. V	3	1	-10	-11	5
Zalaegerszeg	. ⌴	9	0	-13	-15	6
Farkasgyepű	.	14	-1	-8	-11	
Keszthely	.	3	3	-8	-10	7
Mencshely	. =	2	2	-7	-11	7
Pápa	. ≡	10	-5	-13	-13	4
Sümeg	. V	6	2	-11	-13	
Tihany	. ⌴		6	-3	-4	
Veszprém	. ⌴	folt	2	-5	-8	7
Zirc	. =	9	1	-9	-11	
Fonyód	. ⌴	2	2	-6	-9	
Homokszt. györgy	. ⌴	1	2	-7	-10	2
Kaposvár	. =	folt	3	-8	-11	7
Marcali	.	3	2	-6	-8	
Siófok	.	folt	4	-6	-7	7
Somogyszob	.	4	1	-10	-10	
Tab	. =	3	3	-10	-11	
Bábolna	. =	4	-3	-10	-14	
Esztergom	. =	2	-1	-8	-11	
Kisbér	. V	6	0	-9	-14	
Komárom	. =	3	-1	-9	-10	
Tatabánya	—		—	—	—	
Alcsútdoboz	. ⌴	1	1	-6	-7	
Dunaújváros	.	2	2	-7	-8	
Martonvásár	.		4	-5	-6	
Mór	. =	5	-1	-9	-10	
Sárbogárd	.	lep.	2	-8	-14	
Székesfehérvár	. =	1	1	-8	-11	
Iregszemcse	.	3	2	-12	-16	7
Lengyel	—		—	—	—	
Paks	. ⌴	folt	3	-8	-11	8
Szekszárd	—		—	—	—	
Árpádtető	.	4	1	-2	-6	
Mohács	.	folt	3	-6	-7	
Pécs	. ⌴	folt	4	-7	-8	7
Siklós	. ⌴	folt	3	-6	-8	
Szigetvár	. =	1	6	-6	-7	
Budaörs	.	folt	1	-4	-8	
Bp. Lőrinc	. ⌴	folt	4	-4	-8	7
Bp. Met. Int.	. =	2	2	-0	—	6
Bp. Szab. hegy	.	1	6	0	-2	
Cegléd	. ⌴		6	-5	-6	
Dobogókő	2 ✱	3	2	-5	-7	
Gödöllő	. ⌴	folt	4	-5	-8	7
Királyrét	—		—	—	—	
Monor	—		—	—	—	
Nagykáta	.	lep.	2	-4	-5	
Szentendre	.	1	2	-5	-6	

1990.XII.4. 07 h-ig az utolsó 24 óra adatai						Előző nap napos órái
állomás	csapadék (mm)	Hó cm	max. hőmérséklet	min. hőmérséklet	rad. min.	
Vác	. =	folt	3	-5	-7	
Vámosmikola	. =		3	-9	-11	2
Baja	. ⌴		3	-7	-12	8
Bácsalmás	. ⌴		4	-5	-10	
Izsák	.	1	4	-6	-7	
Kalocsa	. ⌴	folt	3	-5	-9	6
Kecskemét	. ⌴		4	-5	-8	6
Kiskunfélegyháza	. ⌴		0	-6	-7	
Kiskunhalas	—		—	—	—	
Kunszentmiklós	. ⌴	1	2	-5	-8	
Tiszakécske	.		4	-4	-7	
Balassagyarmat	. =	folt	2	-5	-6	
Romhány	. =	lep.	2	-8	-9	
Salgótarján	.	folt	2	-9	-15	
Eger	. ⌴		4	-3	-3	8
Galyatető	.	5	6	-1	-7	
Gyöngyös	. ⌴		8	-5	-7	
Kékestető	.	3	2	-0	-5	6
Kompolt	. ⌴		5	-5	-8	7
Lőrinci	—		—	—	—	
Poroszló	. ⌴		5	-5	-7	
Jászapáti	. ⌴		6	-4	-5	
Jászberény	. ⌴		4	-4	-5	
Karcag	—		—	—	—	
Szolnok	. ⌴		4	-5	-6	8
Tiszaroff	. ⌴		4	-4	-6	
Túrkeve	. ⌴		4	-4	-7	6
Kistelek	—		—	—	—	
Makó	. ⌴		5	-5	-7	
Szeged	. ⌴		4	-6	-9	6
Szentes	. ⌴		3	-5	-6	
Borsodnádasd	.	1	0	-7	-10	
Füged	. =		4	-5	-6	
Hidasnémeti	. =		4	-7	-8	
Jósvafő	. ⌴		4	-4	-6	7
Lillafüred	.	2		-5	-6	
Miskolc	. ⌴		3	-5	-6	6
Putnok	—		—	—	—	
Sárospatak	. ⌴		7	-6	-7	6
Szendrőlád	. ⌴		2	-6	-7	
Tokaj	.		3	-4	-5	
Kisvárda	. ⌴		6	-5	-6	5
Mátészalka	. ≡		4	-5	-6	
Nyíregyháza	. ⌴		3	-5	-8	6
Nyírlugos	—		—	—	—	
Pátyod	. V		1	-5	-6	
Tiszabecs	—		—	—	—	
Vásárosnamény	. V		3	-4	-5	
Záhony	. ⌴		6	-4	-5	
Berettyóújfalu	. V		5	-4	-4	
Debrecen	. V		7	-5	-7	7
Hajdúdorog	. ⌴		1	-3	-5	
Hortobágy	. ≡		2	-6	-6	
Körösszakál	. =		3	-4	-4	
Polgár	. ⌴		5	-5	-6	
Békéscsaba	. ∀		3	-6	-7	7
Mezőhegyes	. V		3	-5	-7	—
Orosháza	. ⌴		3	-5	-6	
Szarvas	. ⌴		4	-5	-9	8
Szeghalom	. ≡		5	-2	-5	

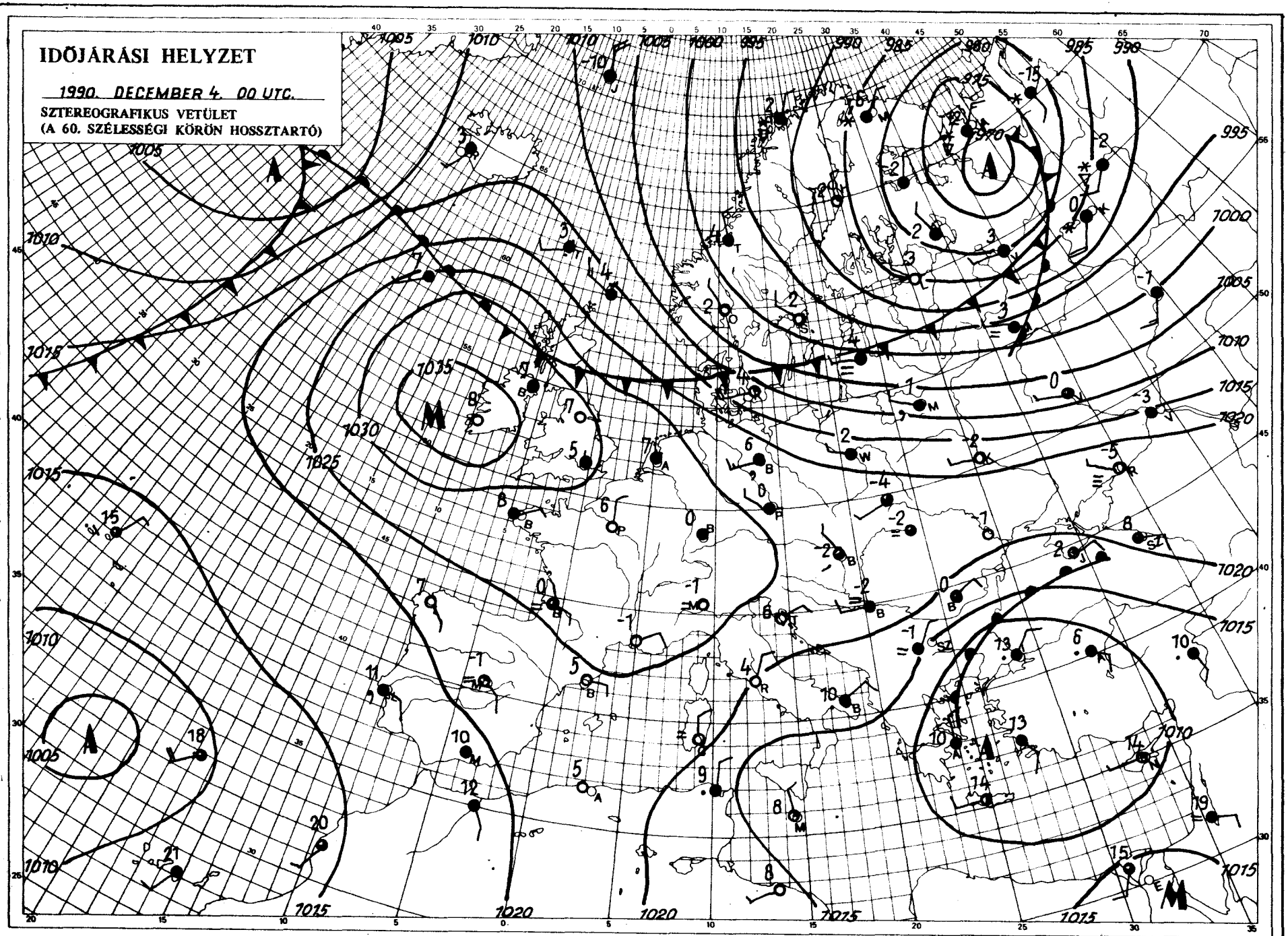

KIADJA: ORSZÁGOS METEOROLÓGIAI SZOLGÁLAT
Kiadásért felel: Barát József, az Országos Meteorológiai Szolgálat elnöke – Készült: az Országos Meteorológiai Szolgálat Nyomdájában, Budapest – Felelős vezető: Mátrai Gyuláné – Munkaszám: 90.699 – Szerkesztésért felel: Kapovits Albert, a Központi Előrejelző Intézet igazgatója

Készíti: a KEI Rövidítővé Előrejelző Osztálya – Szakmai felelős: Németh Lajos osztályvezető – Megjelenik naponként
Megrendelhető: 1024 Budapest, II., Kitaibel Pál utca 1. – Pénzügyi Osztály – Telefon: 353-500
Jelmagyarázat a hajtott mellékletben

IDŐJÁRÁSI NAPIJELENTÉS

ЕЖЕДНЕВНЫЙ МЕТЕОРОЛОГИЧЕСКИЙ БЮЛЛЕТЕНЬ • DAILY WEATHER REPORT
BULLETIN QUOTIDIEN DE TEMPS • TÄGLICHER WETTERBERICHT

103. évfolyam 339. szám + Budapest + 1990. december 5. szerda

Az időjárási helyzet és a várható időjárás:

Dél-, Délnyugat-Európában tart az enyhe idő. A kontinens nagy részén azonban tél van. Északnyugati áramlással páradús, hideg levegő áramlik a kontinens belsejébe. A Kelet-európai-alföldön többfelé havazik, helyenként esik az eső. Ma a hajnali órákban egy ciklon érte el Közép-Európát. Hatására a Német-Lengyel-síkságon, az Alpokban, valamint a Cseh- és a Kárpát-medencében sokfelé havazni kezdett, elszórtan havas eső is kialakult. Valószínű, hogy az elkövetkező időszakban a Kárpát-medencében változékony idő lesz újabb havazással, hózáporral.

Magyarországon kedden északnyugat felől gyakran erősen megnövekedett a felhőzet, és előbb a Dunántúlon, majd az északi megyékben is havazni kezdett. Helyenként havas eső is előfordult. A szerda reggelig lehullott csapadék mennyisége általában 1 - 5 mm között volt. Kedden a hőmérséklet csúcsértéke általában -2, +3 fok között alakult. Szerda hajnalra pedig jobbára -2, -7 fokig hűlt le a levegő. Ma délelőtt országszerte jobbára erősen felhős volt az ég, főként a nyugati megyékben havazott. A hőmérséklet 11 órakor az országban -2 és +2 fok között váltakozott.

Ma 12 órakor Budapesten a hőmérséklet +1 fok, a tengerszintre átszámított légnyomás 1017 hPa, mérsékelten emelkedik.

Várható időjárás csütörtök estig:

Csütörtök estig az ország nagy részén túlnyomóan borult idő lesz. Inkább csak az északi, északkeleti megyékben csökken időnként a felhőzet. Országszerte várható havazás, időnként hózápor. A gyakran megerősödő északnyugati szél hófúvást okozhat. Csütörtökön időnként megerősődő északkeleti légmozgás várható.

A várható legalacsonyabb éjszakai hőmérséklet általában -1 és -6 fok között, északon, északkeleten azonban -10 fok körül,
legmagasabb nappali hőmérséklet csütörtökön fagypont körül alakul.

Bozóki István s. k.

A hőmérséklet napi középértéke és eltérése a sokévi átlagtól (Budapest belterületén):

1990. december 4.	0,6°C	-1,5°C

1871 óta ezen a napon Budapesten előfordult

legmagasabb hőmérséklet:	16,2°C (1876)
legalacsonyabb hőmérséklet:	-15,3°C (1882)

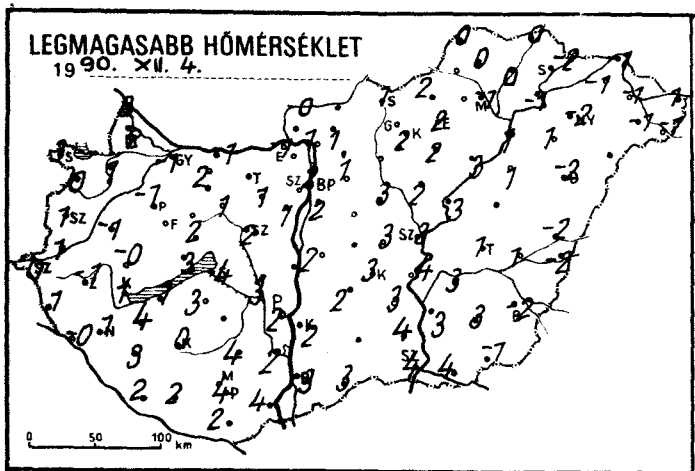
LEGMAGASABB HŐMÉRSÉKLET
1990. XII. 4.

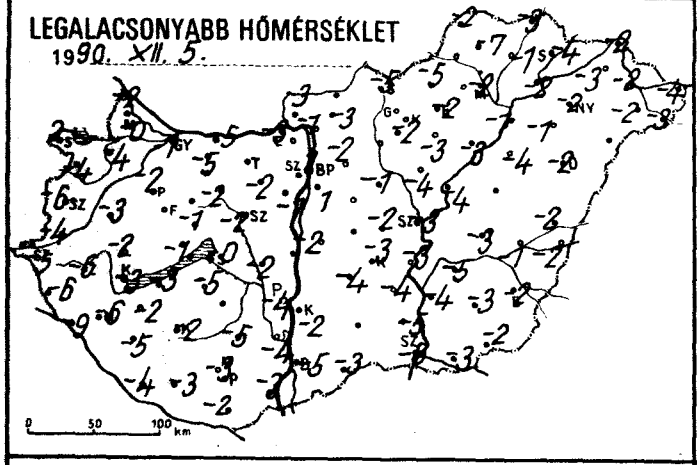
LEGALACSONYABB HŐMÉRSÉKLET
1990. XII. 5.

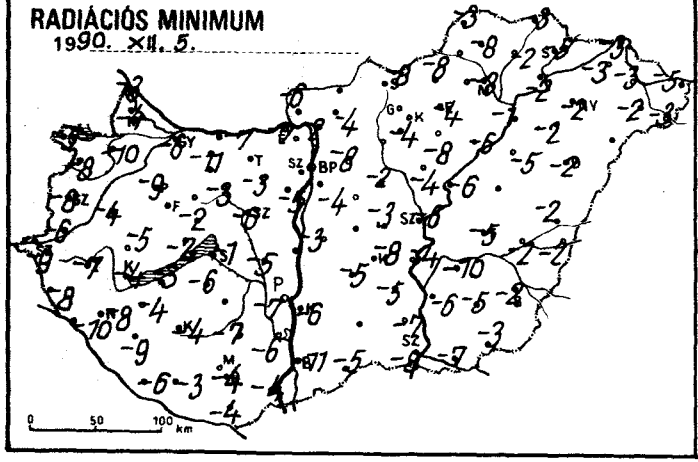
RADIÁCIÓS MINIMUM
1990. XII. 5.

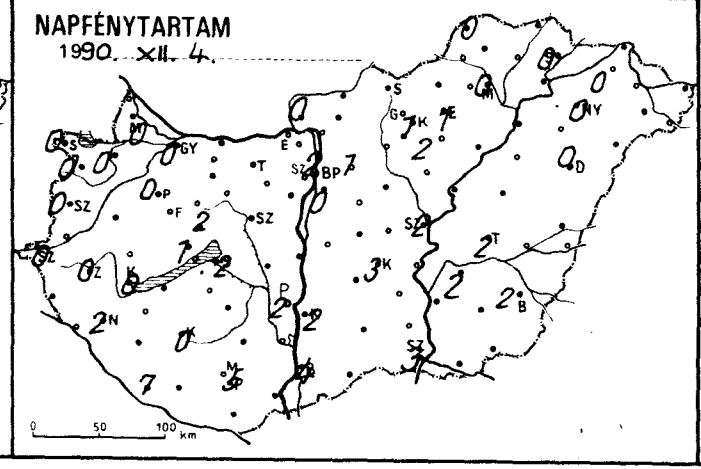
NAPFÉNYTARTAM
1990. XII. 4.

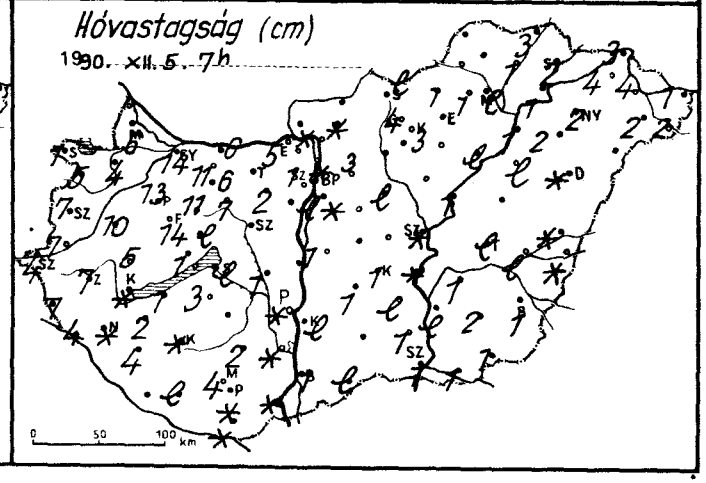
Hóvastagság (cm)
1990. XII. 5. 7h

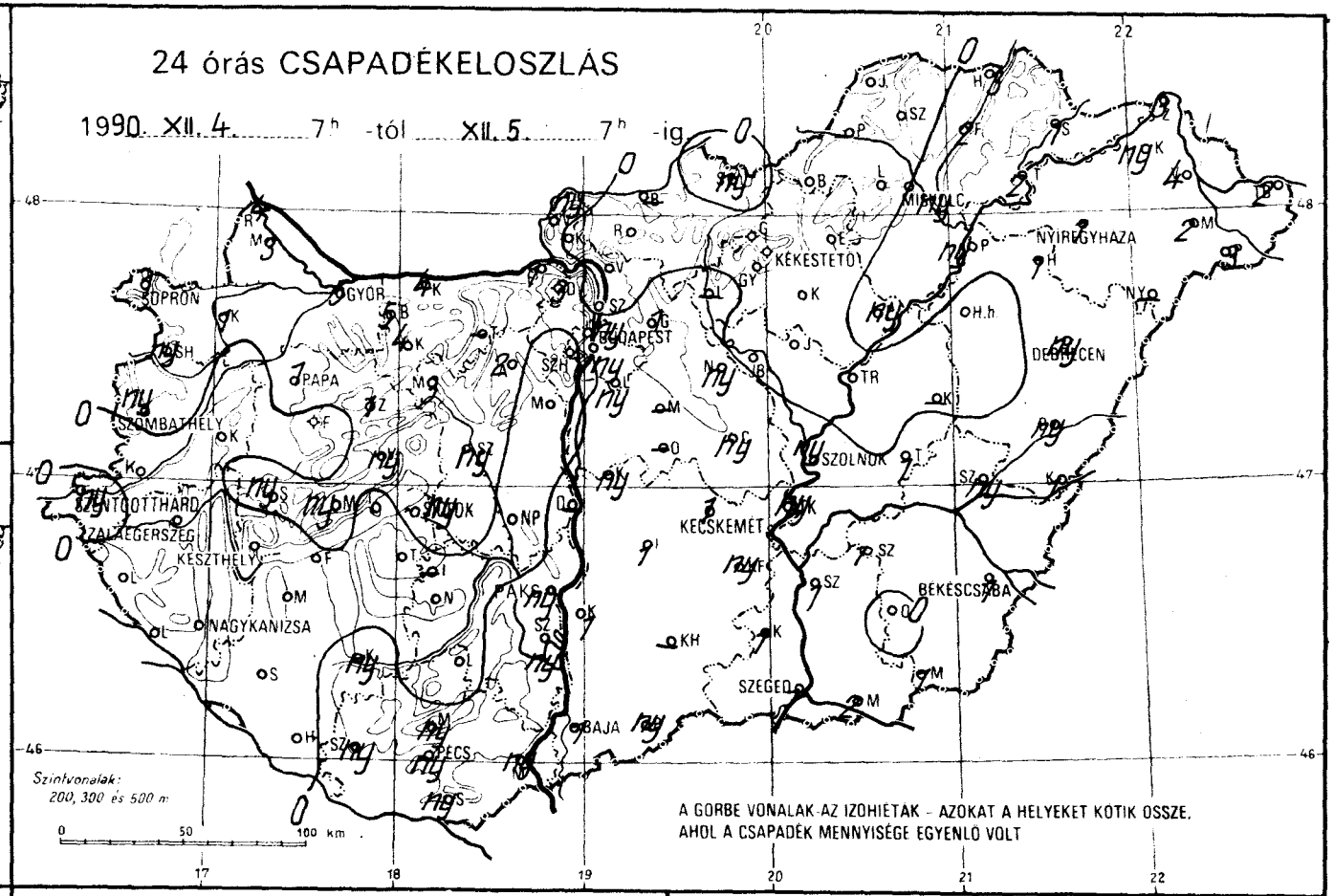
24 órás CSAPADÉKELOSZLÁS
1990. XII. 4. 7h -tól XII. 5. 7h -ig
Szintvonalak:
200, 300 és 500 m
A GÖRBE VONALAK AZ IZOHIÉTÁK - AZOKAT A HELYEKET KÖTIK ÖSSZE,
AHOL A CSAPADÉK MENNYISÉGE EGYENLŐ VOLT

19 90.XII.5 07 h-ig az utolsó 24 óra adatai						Előző nap napos órái
állomás	csapadék (mm)	Hó cm	max. hőmérséklet	min. hőmérséklet	rad. min.	
Győr	5 * =	14	-1	-1	-6	0
Kapuvár	1 * =	4	1	-4	-10	0
Mosonmagyaróvár	3 *	6	2	-0	-4	0
Rajka	4	3	2	-2	-3	
Sopron	1 * =	1	3	2	-5	0
Sopronhorpács	ny * ⌴	5	0	-4	-8	0
Káld	.	10	-1	-3	-4	
Körmend	.	7	1	-4	-6	
Szentgotthárd	ny *	4	0	-5	-9	0
Szombathely	ny *	7	1	-6	-8	0
Lenti	.	7	1	-6	-8	
Letenye	.	4	-0	-9	-10	
Nagykanizsa	. ⌴	folt	1	-6	-8	2
Zalaegerszeg	. ⌴	7	-1	-6	-7	0
Farkasgyepű	.	14	-0	-5	-7	
Keszthely	.	folt	1	-3	-4	0
Mencshely	ny * =	1	3	-3	-8	1
Pápa	1 * ≡	13	-1	-2	-9	0
Sümeg	ny *	5	-0	-2	-5	
Tihany	. ⌴		3	-1	-2	
Veszprém	ny * ⌴	lep.	2	-1	-2	2
Zirc	1 * =	11	1	-1	-3	
Fonyód	.	1	1	-3	-3	
Homokszt. györgy	. ⌴		2	-4	-6	7
Kaposvár	ny * =	folt	0	-2	-4	0
Marcali	. ⌴	2	4	-2	-4	
Siófok	ny * =	lep.	4	-0	-1	2
Somogyszob	.	4	3	-5	-9	
Tab	. =	3	3	-5	-6	
Bábolna	5 *	11	1	-3	-6	
Esztergom	1 *	5	-1	-3	-7	
Kisbér	4 *	6	2	-5	-11	
Komárom	4 * =	6	-1	-5	-7	
Tatabánya	–		–	–	–	
Alcsútdoboz	2 * ≡	2	1	-2	-3	
Dunaújváros	–		–	–	–	
Martonvásár	.		1	-1	-5	
Mór	3 * =	7	1	-2	-3	
Sárbogárd	.	1	3	-2	-5	
Székesfehérvár	ny * =		2	-2	-6	
Iregszemcse	–		–	–	–	–
Lengyel	.	2	4	-5	-7	
Paks	ny *	folt	2	-4	-7	2
Szekszárd	ny *	folt	2	-4	-6	
Árpádtető	ny *	4	2	-1	-4	
Mohács	ny * =	folt	4	-3	-4	
Pécs	ny * ⌴	folt	4	-3	-4	5
Siklós	ny * =	folt	2	-2	-4	
Szigetvár	ny * =	lep.	2	-3	-3	
Budaörs	ny * =	lep.	2	-1	-4	
Bp. Lőrinc	ny *	folt	2	-1	-4	0
Bp. Met. Int.	ny ⸗ =	folt	2	1	–	2
Bp. Szab. hegy	.	1	1	1	-1	
Cegléd	ny * ▽ ⌴		3	-2	-3	
Dobogókő	3 *	4	-0	-5	-7	
Gödöllő	1 * =	3	1	-2	-8	1
Királyrét	. ⌴		2	-4	-5	
Monor	–		–	–	–	
Nagykáta	ny * ≡	lep.	3	-1	-2	
Szentendre	.	folt	2	0	-1	

19 90.XII.5 07 h-ig az utolsó 24 óra adatai						Előző nap napos órái
állomás	csapadék (mm)	Hó cm	max. hőmérséklet	min. hőmérséklet	rad. min.	
Vác	. =	folt	1	-1	-2	
Vámosmikola	ny * =		-0	-3	-6	0
Baja	1 * ⌴	1	3	-5	-11	4
Bácsalmás	ny * =	lep.	3	-3	-5	
Izsák	1 *	1	2	-4	-5	
Kalocsa	1 *	lep.	2	-2	-6	2
Kecskemét	1 * =	1	3	-3	-8	3
Kiskunfélegyháza	ny *	lep.	3	-4	-5	
Kiskunhalas	–		–	–	–	
Kunszentmiklós	ny * =	1	2	-2	-3	
Tiszakécske	ny *	folt	4	-3	-4	
Balassagyarmat	–		–	–	–	
Romhány	. =	folt	1	-3	-4	
Salgótarján	ny *	lep.	1	-5	-8	
Eger	. =		2	-2	-4	1
Galyatető	. V	4	2	-6	-8	
Gyöngyös	. ⌴		2	-2	-4	
Kékestető	.	3	1	-6	-7	1
Kompolt	. ⌴		2	-3	-8	2
Lőrinci	–		–	–	–	
Poroszló	ny * =	lep.	3	-3	-6	
Jászapáti	. =		2	-4	-4	
Jászberény	. ⌴		2	-4	-5	
Karcag	–		–	–	–	
Szolnok	ny * ⌴	folt	3	-3	-6	2
Tiszaroff	. ⌴	1	3	-4	-6	
Túrkeve	1 * ⌴	lep.	1	-3	-5	2
Kistelek	1 * =	1	4	-5	-7	
Makó	2 *	1	4	-3	-7	
Szeged	1 * ≡	1	4	-6	-8	3
Szentes	1 *	lep.	3	-4	-6	
Borsodnádasd	. =	1	2	-5	-8	
Füged	2 * =	1	0	-1	-2	
Hidasnémeti	3 * =	3	0	-3	-3	
Jósvafő	. ⌴		0	-2	-3	0
Lillafüred	. =	1	2	-3	-4	
Miskolc	ny * =	lep.	-1	-2	-3	0
Putnok	–		–	–	–	
Sárospatak	1 * =	2	-2	-4	-5	0
Szendrőlád	. ⌴		0	-7	-8	
Tokaj	2 * =	1	-1	-2	-2	
Kisvárda	ny *	4	-1	-3	-3	0
Mátészalka	2 *	2	-1	-2	-2	
Nyíregyháza	1 * ≡	2	-2	-2	-2	0
Nyírlugos	–		–	–	–	
Pátyod	3 *	2	-1	-3	-3	
Tiszabecs	2 * ≡	1	1	-4	-5	
Vásárosnamény	4 * ≡	4	-1	-2	-3	
Záhony	3 * =	3	-1	-2	-3	
Berettyóújfalu	ny * =	folt	-2	-2	-2	
Debrecen	ny * V	folt	-2	-2	-2	0
Hajdúdorog	1 * =	2	1	-1	-2	
Hortobágy	. =	lep.	1	-4	-5	
Körösszakál	1 *	folt	-2	-2	-2	
Polgár	ny *	1	1	-1	-1	
Békéscsaba	1 * ≡	1	-2	-2	-2	2
Mezőhegyes	1 * ≡	1	-1	-2	-3	–
Orosháza	1 *	2	3	-3	-5	
Szarvas	1 * ⌴	1	3	-5	-10	2
Szeghalom	ny * =	lep.	1	-1	-2	

KIADJA: ORSZÁGOS METEOROLÓGIAI SZOLGÁLAT
Kiadásért felel: Barát József, az Országos Meteorológiai Szolgálat elnöke – Készült: az Országos Meteorológiai Szolgálat Nyomdájában, Budapest – Felelős vezető: Máthé Gyuláné – Munkaszám: 90.600. – Szerkesztésért felel: Kapovits Albert, a Központi Előrejelző Intézet igazgatója
Készíti: a KEI Rövidtávú Előrejelző Osztálya – Szakmai felelős: Németh Lajos osztályvezető – Megjelenik naponként
Megrendelhető: 1024 Budapest, II., Kitaibel Pál utca 1. – Pénzügyi Osztály – Telefon: 353-600
Jelmagyarázat a havi melléklettben

IDŐJÁRÁSI NAPIJELENTÉS

ЕЖЕДНЕВНЫЙ МЕТЕОРОЛОГИЧЕСКИЙ БЮЛЛЕТЕНЬ • DAILY WEATHER REPORT
BULLETIN QUOTIDIEN DE TEMPS • TÄGLICHER WETTERBERICHT

103. évfolyam 340. szám + Budapest + 1990. december 6. csütörtök

Az időjárási helyzet és a várható időjárás:

Nyugat- és Közép-Európában anticiklon alakítja az időjárást, területén sokfelé ködfoltok alakulnak ki, és napközben a változó felhőzet mellett néhány órán át a Nap is kisüt. A mediterrán térségben sekély, alacsony légnyomású öv alakult ki, melynek lassú keleti, északkeleti irányú mozgásával kell számolnunk. Egyre inkább hazánk időjárására is hatással lesz, főként délkeleten várható havazás.

Magyarországon szerdán túlnyomóan erősen felhős volt az ég, csupán a nyugati országrészben sütött ki rövid időszakokra a Nap. Szórványosan esett a hó. A ma reggel 7 óráig lehullott csapadék mennyisége általában csapadéknyom és 5 mm között volt. A hőmérséklet csúcsértéke -1, +5 fok között alakult. Ma hajnalra +1, -6 fokig hűlt le a levegő. Délelőtt változóan felhős volt az ég, néhol gyengén szállingózott a hó. Sokfelé megerősödött az északi szél. A hőmérséklet 11 órakor -3, +3 fok között alakult.

Ma 12 órakor Budapesten a hőmérséklet 3 fok, a tengerszintre átszámított légnyomás 1026 hPa, alig változik.

Várható időjárás péntek estig:

Eleinte változóan felhős lesz az ég, néhol gyenge hószállingózással, majd délkelet felől egyre gyakrabban megnövekszik a felhőzet, és újabb havazás elsőrorban délen és keleten várható.
A keleti, északkeleti szél élénk, időnként erős lesz.
A hőmérséklet hajnalban általában 0 és -5 fok között lesz, a hóval borított részeken kevéssel -5 fok alatt várható.
A hőmérséklet csúcsértéke pénteken 0 fok körül valószínű.

Pálóczi Györgyi s. k.

Távolabbi kilátások szombattól — keddig:

Változékony idő várható. Eleinte változóan, majd többnyire erősen felhős lesz az égbolt. Eleinte még keleten hullhat hó, majd délnyugat felől egyre többfelé várható csapadék, hó és eső egyaránt kialakulhat.
A legalacsonyabb hajnali hőmérséklet eleinte -7, -2 majd -5, 0 fok között,
a legmagasabb nappali hőmérséklet eleinte -1, +4 majd +1, +6 fok között alakul.
Jelentős mennyiségű (legalább napi 5 mm) csapadék az ország területének 65 százalékán várható.

Középtávú Előrejelző Csoport

A hőmérséklet napi középértéke és eltérése a sokévi átlagtól (Budapest belterületén):

1990. december 5.	1,2°C	-1,2°C

1871 óta ezen a napon Budapesten előfordult

legmagasabb hőmérséklet:	14,3°C (1915)
legalacsonyabb hőmérséklet:	-16,3°C (1925)

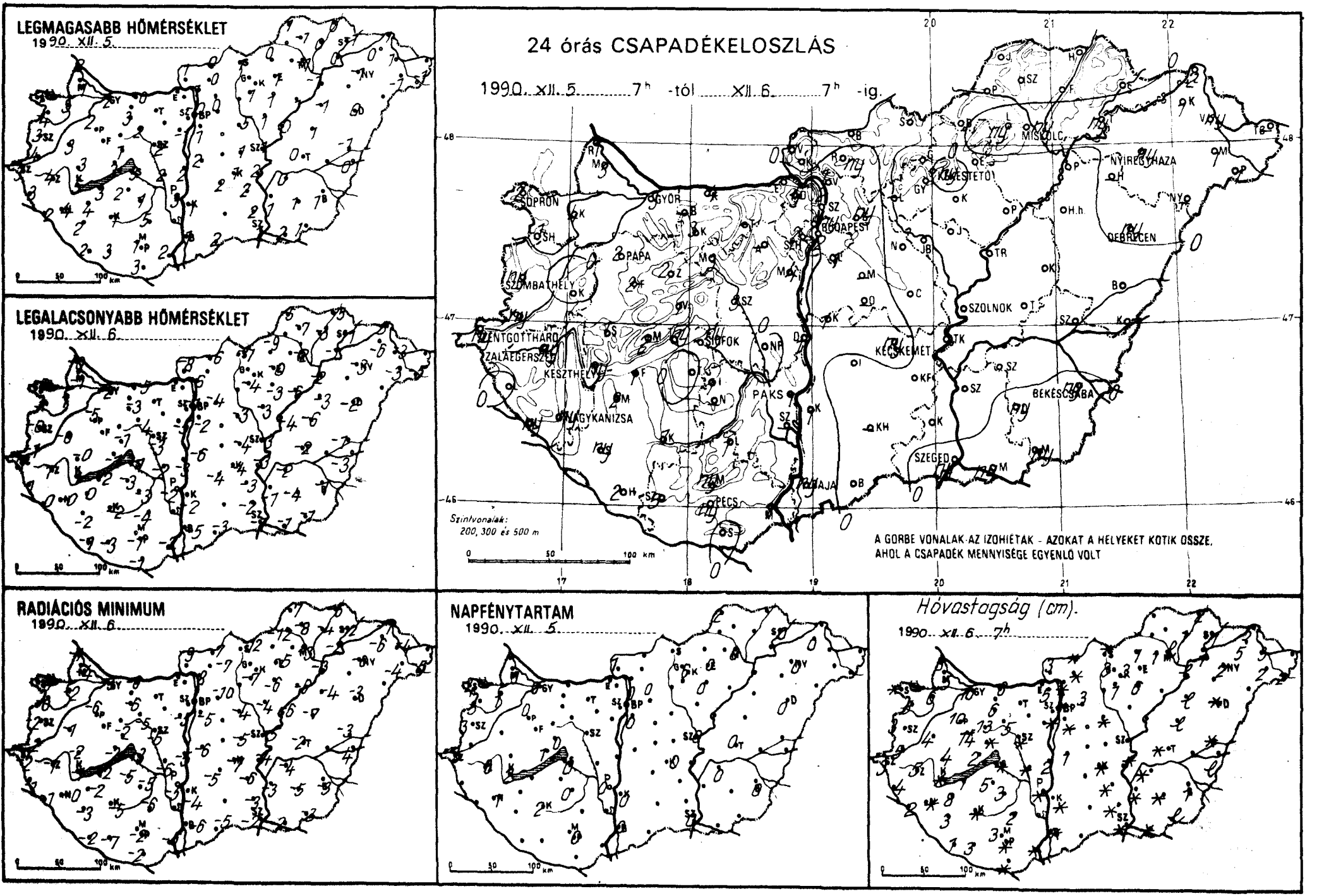
LEGMAGASABB HŐMÉRSÉKLET
1990. XII. 5.
LEGALACSONYABB HŐMÉRSÉKLET
1990. XII. 6.
RADIÁCIÓS MINIMUM
1990. XII. 6.
24 órás CSAPADÉKELOSZLÁS
1990. XII. 5. 7h -tól XII. 6. 7h -ig.
Szintvonalak:
200, 300 és 500 m
A GÖRBE VONALAK AZ IZOHIÉTÁK - AZOKAT A HELYEKET KÖTIK ÖSSZE,
AHOL A CSAPADÉK MENNYISÉGE EGYENLŐ VOLT
NAPFÉNYTARTAM
1990. XII. 5.
Hóvastagság (cm).
1990. XII. 6. 7h
SOPRON
GYŐR
BUDAPEST
MISKOLC
NYÍREGYHÁZA
DEBRECEN
SZOLNOK
SZOMBATHELY
PAPA
KESZTHELY
SIÓFOK
PAKS
KECSKEMÉT
BÉKÉSCSABA
SZEGED
PÉCS
KAPOSVÁR
NAGYKANIZSA
ZALAEGERSZEG
SZENTGOTTHÁRD

1990.XII.6. 07 h-ig az utolsó 24 óra adatai						Előző nap napos órái
állomás	csapadék (mm)	Hó cm	max. hőmérséklet	min. hőmérséklet	rad. min.	
Győr	3 ✱ =	10	2	-2	-3	0
Kapuvár	4 ✱	6	3	1	-2	1
Mosonmagyaróvár	5 ✱ =	5	1	-1	-4	0
Rajka	1 ✱	3	2	-0	-1	
Sopron	2 ✱	folt	3	-0	-4	4
Sopronhorpács	1 ✱ =	5	4	1	-0	3
Káld	.	4	3	-0	-1	
Körmend	ny ✱	5	4	-1	-2	
Szentgotthárd	ny ✱ =	3	3	0	-2	3
Szombathely	ny ✱	4	3	-0	-2	3
Lenti	.	4	3	1	-1	
Letenye	ny ✱	2	2	0	-1	
Nagykanizsa	ny ✱	folt	4	-0	-0	1
Zalaegerszeg	ny ✱	5	4	1	-1	3
Farkasgyepű	2 ✱	14	2	-2	-3	
Keszthely	ny ✱ =	folt	5	1	-1	2
Mencshely	2 ✱ =	2	2	-2	-5	1
Pápa	2 ✱ =	10	2	-5	-6	0
Sümeg	1 ✱	4	3	-0	-2	
Tihany	ny ✱		3	-1	-2	
Veszprém	1 ✱ ≡	folt	1	-1	-2	0
Zirc	2 ✱ =	13	1	-2	-4	
Fonyód	1 ✱	1	3	-2	-2	
Homokszt. györgy	2 ✱	1	2	-1	-2	
Kaposvár	1 ✱ ⌴	folt	1	-2	-5	2
Marcali	2 ✱ =	8	4	0	-2	
Siófok	ny ✱ =	folt	3	-1	-3	0
Somogyszob	ny ✱	3	2	-2	-3	
Tab	. ≡	5	2	-3	-5	
Bábolna	–		–	–	–	
Esztergom	–		–	–	–	
Kisbér	3 ✱	6	3	-3	-6	
Komárom	4 ✱ =	6	-0	-5	-6	
Tatabánya	–		–	–	–	
Alcsútdoboz	–		–	–	–	
Dunaújváros	1 ✱	2	2	-3	-5	
Martonvásár	4 ✱	folt	-1	-5	-5	
Mór	3 ✱ =	5	2	-4	-5	
Sárbogárd	.	folt	2	-2	-6	
Székesfehérvár	3 ✱	folt	2	-3	-6	
Iregszemcse	1 ✱ =	3	1	-3	-5	0
Lengyel	1 ✱	2	5	-4	-6	
Paks	1 ✱ =	folt	3	-2	-5	0
Szekszárd	–		–	–	–	
Árpádtető	ny ✱ =	3	2	-3	-4	
Mohács	1 ✱	folt	2	-2	-6	
Pécs	ny ✱ =	folt	1	-1	-2	0
Siklós	. =	folt	3	-1	-2	
Szigetvár	5 ✱ ≡	3	3	-3	-7	
Budaörs	2 ✱ ≡	folt	2	-4	-7	
Bp. Lőrinc	1 ✱ ≡	folt	1	-2	-5	0
Bp. Met. Int.	ny ✱	folt	-0	-1	–	0
Bp. Szab. hegy	2 ✱	1	1	-1	-1	
Cegléd	. ⌴		1	-4	-5	
Dobogókő	4 ✱	5	1	-5	-6	
Gödöllő	ny ✱ ⌴	3	0	-4	-10	0
Királyrét	. ⌴		2	-8	-9	
Monor	–		–	–	–	
Nagykáta		folt	5	-3	-4	
Szentendre	2 ✱	folt	3	-5	-5	

1990.XII.6. 07 h-ig az utolsó 24 óra adatai						Előző nap napos órái
állomás	csapadék (mm)	Hó cm	max. hőmérséklet	min. hőmérséklet	rad. min.	
Vác	1 ✱ ⌴		1	-6	-8	
Vámosmikola	. ≡	3	1	-8	-9	1
Baja	ny ✱ ⌴	folt	1	-5	-6	0
Bácsalmás	. =		2	-3	-5	
Izsák	.		2	-4	-5	
Kalocsa	1 ✱	folt	1	-2	-4	0
Kecskemét	ny ✱ ⌴	folt	1	-4	-7	0
Kiskunfélegyháza	.	folt	2	-3	-6	
Kiskunhalas	–		–	–	–	
Kunszentmiklós	1 ✱ ⌴	1	2	-6	-6	
Tiszakécske	. ⌴	folt	2	-3	-4	
Balassagyarmat	. ≡	folt	0	-6	-7	
Romhány	ny ✱	folt	0	-7	-7	
Salgótarján	.	folt	1	-7	-12	
Eger	. ⌴		1	-0	-5	0
Galyatető	.	3	-4	-7	-10	
Gyöngyös	. ⌴	1	1	-4	-7	
Kékestető	ny ✱	3	-5	-6	-7	6
Kompolt	. ⌴	6	1	-3	-6	0
Lőrinci	–		–	–	–	
Poroszló	. ⌴		1	-6	-6	
Jászapáti	. ⌴		1	-3	-4	
Jászberény	.		1	-5	-6	
Karcag	. ⌴	lep.	1	-6	-7	
Szolnok	. ⌴		1	-3	-5	0
Tiszaroff	. =		0	-4	-6	
Túrkeve	. =	folt	-0	-2	-2	0
Kistelek	. =	folt	2	-2	-3	
Makó	ny ✱	folt	2	-1	-2	
Szeged	ny ✱	folt	1	-1	-2	0
Szentes	.	folt	1	-1	-3	
Borsodnádasd	. =	1	0	-9	-12	
Füged	.	1	0	-3	-4	
Hidasnémeti	.	2	0	-5	-6	
Jósvafő	. ⌴		1	-5	-7	2
Lillafüred	ny ✱ ≡	1	2	-8	-9	
Miskolc	ny ✱ ⌴	lep.	-1	-2	-3	0
Putnok	–		–	–	–	
Sárospatak	.	1	-1	-1	-2	0
Szendrőlád	. ⌴		-1	-7	-8	
Tokaj	ny ✱	1	0	-1	-2	
Kisvárda	1 ✱	5	0	-6	-6	0
Mátészalka	1 ✱	2	-1	-3	-4	
Nyíregyháza	ny ✱	2	-1	-3	-6	0
Nyírlugos	–		–	–	–	
Pátyod	1 ✱	2	-1	-5	-5	
Tiszabecs	–		–	–	–	
Vásárosnamény	ny ✱ =	3	1	-3	-4	
Záhony	2 ✱ =	5	1	-5	-7	
Berettyóújfalu	. =	folt	-1	-1	-3	
Debrecen	ny ✱	folt	0	-2	-3	0
Hajdúdorog	–		–	–	–	
Hortobágy	.	lep.	-1	-3	-4	
Körösszakál	.	lep.	0	-3	-4	
Polgár	. =	lep.	-1	-2	-3	
Békéscsaba	ny ✱ ⌴	1	1	-1	-3	0
Mezőhegyes	ny ✱	lep.	1	-1	-3	–
Orosháza	ny ✱ =	dolr	1	-4	-5	
Szarvas	. ⌴	folt	0	-2	-4	0
Szeghalom	–		–	–	–	

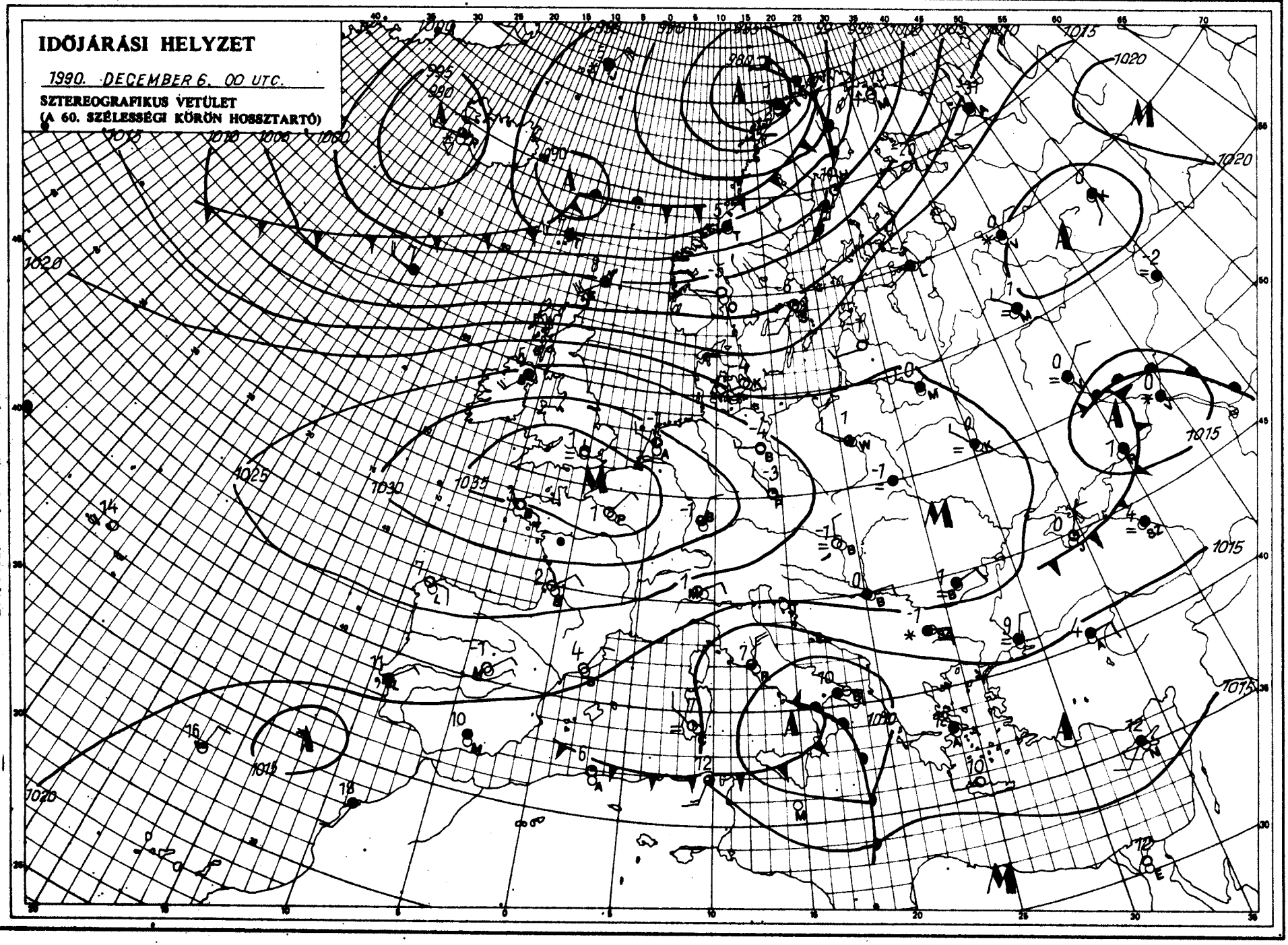

KIADJA: ORSZÁGOS METEOROLÓGIAI SZOLGÁLAT

Kiadásért felel: Barát József, az Országos Meteorológiai Szolgálat elnöke – Készült: az Országos Meteorológiai Szolgálat Nyomdájában, Budapest – Felelős vezető: Máthé Gyulánó – Munkaszám 0.601. – Szerkesztésért felel: Kapsria Albert, a Központi Előrejelző Intézet igazgatója

Készíti: a KEI Rövidtávú Előrejelző Osztálya – Szakmai felelős: Németh Lajos osztályvezető – Megjelenik naponként Megrendelhető: 1024 Budapest, II., Kigyíbel Pál utca 1. – Pénzügyi Osztály – Telefon: 353-500

Jelmagyarázat a havi melléklatban

IDŐJÁRÁSI NAPIJELENTÉS

ЕЖЕДНЕВНЫЙ МЕТЕОРОЛОГИЧЕСКИЙ БЮЛЛЕТЕНЬ • DAILY WEATHER REPORT
BULLETIN QUOTIDIEN DE TEMPS • TÄGLICHER WETTERBERICHT

103. évfolyam 341. szám + Budapest + 1990. december 7. péntek

Az időjárási helyzet és a várható időjárás:

Középpontjával az Adriai-tenger felett mediterrán ciklon örvénylik. Ennek hatására a Balkán-félszigeten és a Kárpát-medencében kiterjedt havazás kezdődött. Szombat délutánra a ciklon a Kárpátokon kívülre kerül, ennek következtében a felsorolt területeken a havazás intenzitása csökken, majd a havazás megszűnik. Ezzel egyidőben Európa nyugati területére enyhe, igen nedves, ezt követően sarkvidéki levegő érkezik. A kontinensünkön tehát rendkívül változékony, sokfelé csapadékos lesz hétvégén az idő.

Magyarország déli, délkeleti megyéiben csütörtökön erősen felhős volt az ég, másutt 2, 7 órára kisütött a Nap. A legmagasabb hőmérséklet általában 0, +5 fok között alakult. Délutántól délkelet felől fokozatosan beborult az ég, hajnaltól egyre nagyobb területen havazni kezdett. A péntek reggel 7 óráig lehullott csapadék mennyisége 1 és 6 mm között volt, Makóról és Szentesről azonban 10 mm-t jelentettek. A délkeleti megyékben néha havas eső, ónos eső, eső is esett. Péntek hajnalra általában +1, -5, az északi, északnyugati megyékben -6, -9 fokig csökkent a hőmérséklet. Délelőtt az ország legnagyobb részén havazott, sokfelé fújt erős északi szél. 11 órakor 0, -3 fok közötti hőmérsékletet mértek.

Ma 12 órakor Budapesten a hőmérséklet 0 fok, a tengerszintre átszámított légnyomás 1017 hPa, mérsékelten süllyed.

Várható időjárás szombat estig:

Ma délután és éjszaka borult idő lesz, mindenütt várható havazás, délkeleten néha ónos eső, eső is. Az ország nagy részén jelentős friss hórétegre lehet számítani. Szombaton hosszabb időszakokra szünetel a havazás, helyenként átmenetileg felszakadozhat a felhőzet.
Az északi, északkeleti szél főként az időszak első felében továbbra is erős marad, emiatt hófúvások lesznek.
A legalacsonyabb éjszakai hőmérséklet 0, -5 fok között,
a legmagasabb nappali hőmérséklet szombaton 0 fok körül lesz.

H. Bóna Márta s. k.

A hőmérséklet napi középértéke és eltérése a sokévi átlagtól (Budapest belterületén):

1990. december 6.	0,2°C	-2,7°C

1871 óta ezen a napon Budapesten előfordult

legmagasabb hőmérséklet:	13,6°C (1900)
legalacsonyabb hőmérséklet:	-12,6°C (1925)

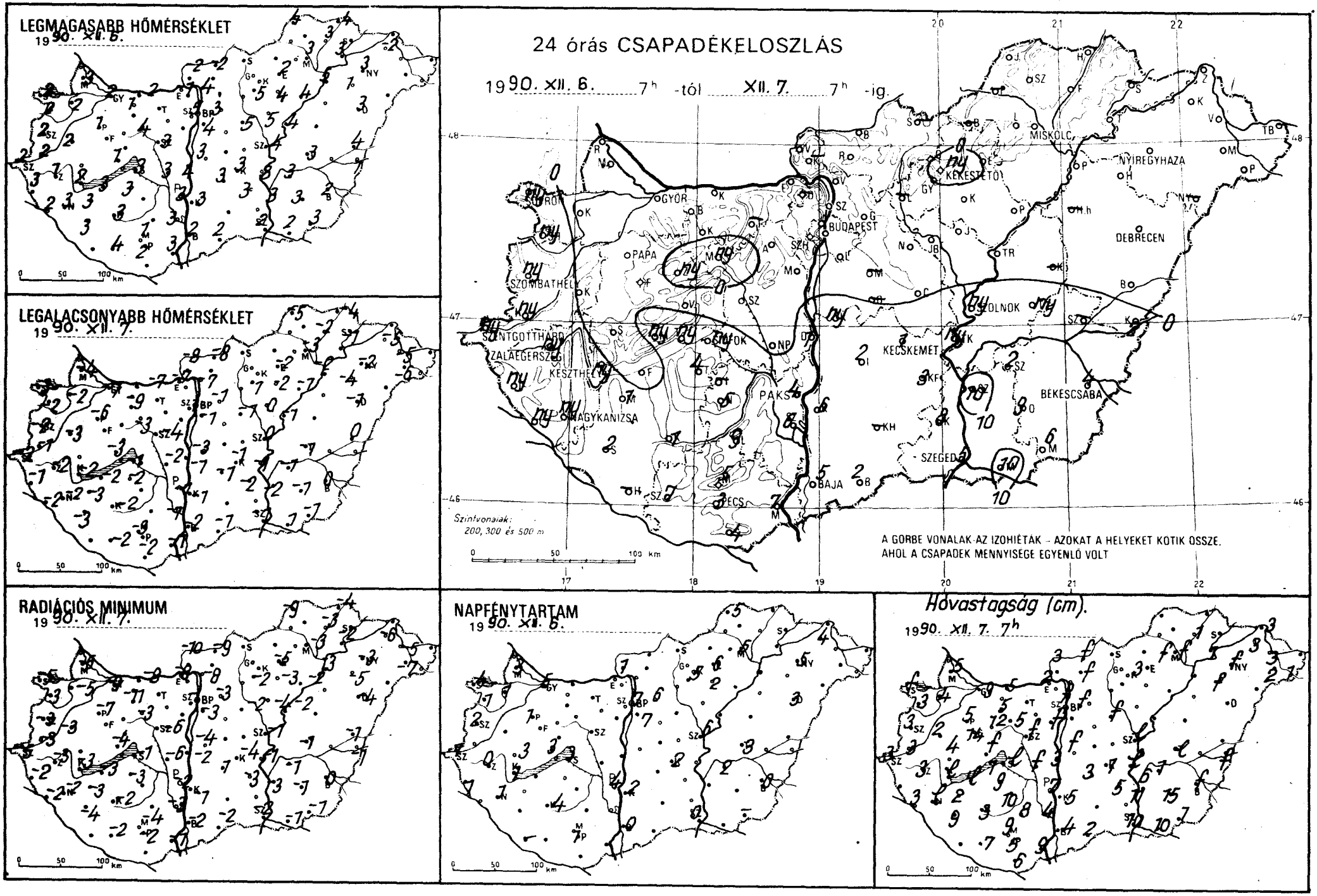
LEGMAGASABB HŐMÉRSÉKLET
1990. XII. 6.
LEGALACSONYABB HŐMÉRSÉKLET
1990. XII. 7.
RADIÁCIÓS MINIMUM
1990. XII. 7.
24 órás CSAPADÉKELOSZLÁS
1990. XII. 6. 7h -tól XII. 7. 7h -ig.
Szintvonalak: 200, 300 és 500 m
A GÖRBE VONALAK AZ IZOHIÉTÁK - AZOKAT A HELYEKET KÖTIK ÖSSZE, AHOL A CSAPADÉK MENNYISÉGE EGYENLŐ VOLT
NAPFÉNYTARTAM
1990. XII. 6.
Hóvastagság (cm).
1990. XII. 7. 7h
0 50 100 km

1990.XII.7. 07 h-ig az utolsó 24 óra adatai						Előző nap napos órái
állomás	csapadék (mm)	Hó cm	max. hőmérséklet	min. hőmérséklet	rad. min.	
Győr	. ⌴	9	2	-7	-9	5
Kapuvár	.	4	2	-2	-5	1
Mosonmagyaróvár	. =	5	3	-4	-6	3
Rajka	.	2	3	-4	-5	
Sopron	ny ▽	folt	2	-3	-5	4
Sopronhorpács	ny ✳	3	2	-2	-3	1
Káld	.	2	2	-3	-3	
Körmend	ny ✳	3	2	-1	-3	
Szentgotthárd	ny ▽	3	2	-2	-5	1
Szombathely	ny ✳	3	2	-2	-3	2
Lenti	ny ✳ ⊥	3	2	-2	-2	
Letenye	ny ✳	1	3	-1	-2	
Nagykanizsa	ny ▽ ⊥	lep.	3	-2	-2	1
Zalaegerszeg	ny ▽	3	1	-2	-3	0
Farkasgyepű	.	14	0	-4	-5	
Keszthely	ny ✳	lep.	2	-2	-3	1
Mencshely	ny ✳ =	2	1	-4	-7	3
Pápa	. =	5	1	-6	-7	1
Sümeg	.	4	1	-3	-5	
Tihany	ny ▽ ⊥	1	1	-2	-2	
Veszprém	ny ✳ ⌴	folt	1	-3	-4	3
Zirc	ny ✳ =	12	0	-5	-8	
Fonyód	.	lep.	3	-2	-3	
Homokszt. györgy	—		—	—	—	—
Kaposvár	1 ✳ =	3	3	-2	-2	4
Marcali	1 ✳ ⊥	2	3	-3	-3	
Siófok	ny ✳	lep.	3	-1	-1	3
Somogyszob	2 ✳	9	3	-3	-4	
Tab	4 ▽ =	9	3	-2	-3	
Bábolna	.	5	1	-9	-11	
Esztergom	. ⋎	2	-1	-7	-8	
Kisbér	.	6	2	-7	-9	
Komárom	. ⌴	5	2	-7	-8	
Tatabánya	—		—	—	—	
Alcsútdoboz	. =	3	4	-5	-6	
Dunaújváros	1 ✳	3	4	-1	-2	
Martonvásár	.		2	0	-1	
Mór	ny ✳ =	5	4	-3	-3	
Sárbogárd	.	lep.	3	-2	-6	
Székesfehérvár	.	folt	3	-4	-6	
Iregszemcse	—		—	—	—	
Lengyel	9 ✳ =	8	3	-4	-5	
Paks	4 ✳ =	7	3	-1	-2	4
Szekszárd	6 ✳ =	4	3	-1	-3	
Árpádtető	5 ✳ ≡	9	1	-3	-4	
Mohács	7 ✳	9	2	-1	-1	
Pécs	3 ✳ =	5	2	-2	-2	1
Siklós	4 ✳ =	6	3	-2	-2	
Szigetvár	7 ✳ ≡	7	4	-2	-2	
Budaörs	. ⌴	folt	5	-1	-3	
Bp. Lőrinc	. ⌴	folt	4	-1	-3	7
Bp. Met. Int.	.	folt	5	1	—	7
Bp. Szab. hegy	.	1	3	-2	-2	
Cegléd	.		4	-1	-3	
Dobogókő	—		—	—	—	
Gödöllő	.	folt	3	-1	-3	6
Királyrét	—		—	—	—	
Monor	—		—	—	—	
Nagykáta	.	folt	5	-1	-2	
Szentendre	.	folt	4	-1	-1	

1990.XII.7. 07 h-ig az utolsó 24 óra adatai						Előző nap napos órái
állomás	csapadék (mm)	Hó cm	max. hőmérséklet	min. hőmérséklet	rad. min.	
Vác	. =		4	-7	-8	
Vámosmikola	. =	3	-2	-8	-10	1
Baja	5 ✳ =	4	2	-2	-2	-0
Bácsalmás	2 ✳ =	2	2	-1	-2	
Izsák	2 ✳ =	3	3	-1	-1	
Kalocsa	6 ✳	5	3	-1	-1	2
Kecskemét	1 ✳ =	1	3	-1	-4	2
Kiskunfélegyháza	3 ✳	5	3	-2	-3	
Kiskunhalas	—		—	—	—	
Kunszentmiklós	ny ✳ =	folt	3	-3	-4	
Tiszakécske	ny ✳	lep.	3	-1	-1	
Balassagyarmat	. =	folt	-2	-8	-9	
Romhány	. ⋎	folt	-0	-8	-9	
Salgótarján	—		—	—	—	
Eger	. ⌴		2	-2	-5	6
Galyatető	.	3	-1	-7	-8	
Gyöngyös	.		5	1	-2	
Kékestető	ny ▽ ∀	3	-5	-8	-9	5
Kompolt	. ≡		4	-2	-3	2
Lőrinci	—		—	—	—	
Poroszló	.	4	-1	-2		
Jászapáti	.		5	-0	-1	
Jászberény	.		5	-1	-3	
Karcag	—		—	—	—	
Szolnok	ny ✳	lep.	4	-0	-1	6
Tiszaroff	. =		4	-1	-2	
Túrkeve	ny ✳ =	lep.	3	-1	-1	3
Kistelek	8 ✳ =	11	3	-2	-2	
Makó	10 ✳	10	2	1	-1	
Szeged	5 ✳ ⊥	10	2	-1	-2	0
Szentes	10 ✳	6	3	-2	-3	
Borsodnádasd	—		—	—	—	
Füged	.	1	3	-2	-3	
Hidasnémeti	. =		4	-4	-4	
Jósvafő	. ⌴		4	-5	-9	5
Lillafüred	. ⌴	folt	3	-4	-5	
Miskolc	. =	folt	3	-3	-3	5
Putnok	—		—	—	—	
Sárospatak	—		—	—	—	—
Szendrőlád	. ⌴		4	-6	-7	
Tokaj	.	1	3	-1	-2	
Kisvárda	. =	3	-2	-5	-6	4
Mátészalka	.	2	4	-4	-5	
Nyíregyháza	.	folt	3	-2	-3	5
Nyírlugos	—		—	—	—	
Pátyod	.	1	3	-6	-7	
Tiszabecs	—		—	—	—	
Vásárosnamény	. =	3	4	-5	-5	
Záhony	.	3	5	-4	-5	
Berettyóújfalu	. =		4	-0	-1	
Debrecen	.		3	-1	-4	3
Hajdúdorog	.	folt	1	-4	-5	
Hortobágy	—		—	—	—	
Körösszakál	2	folt	1	-0	-1	
Polgár	.		5	-2	-3	
Békéscsaba	4 ✳	folt	2	0	-0	0
Mezőhegyes	6 ✳	4	2	0	-1	—
Orosháza	9 ✳ =	15	3	-1	-1	
Szarvas	2 ✳	1	3	-1	-1	2
Szeghalom	—		—	—	—	

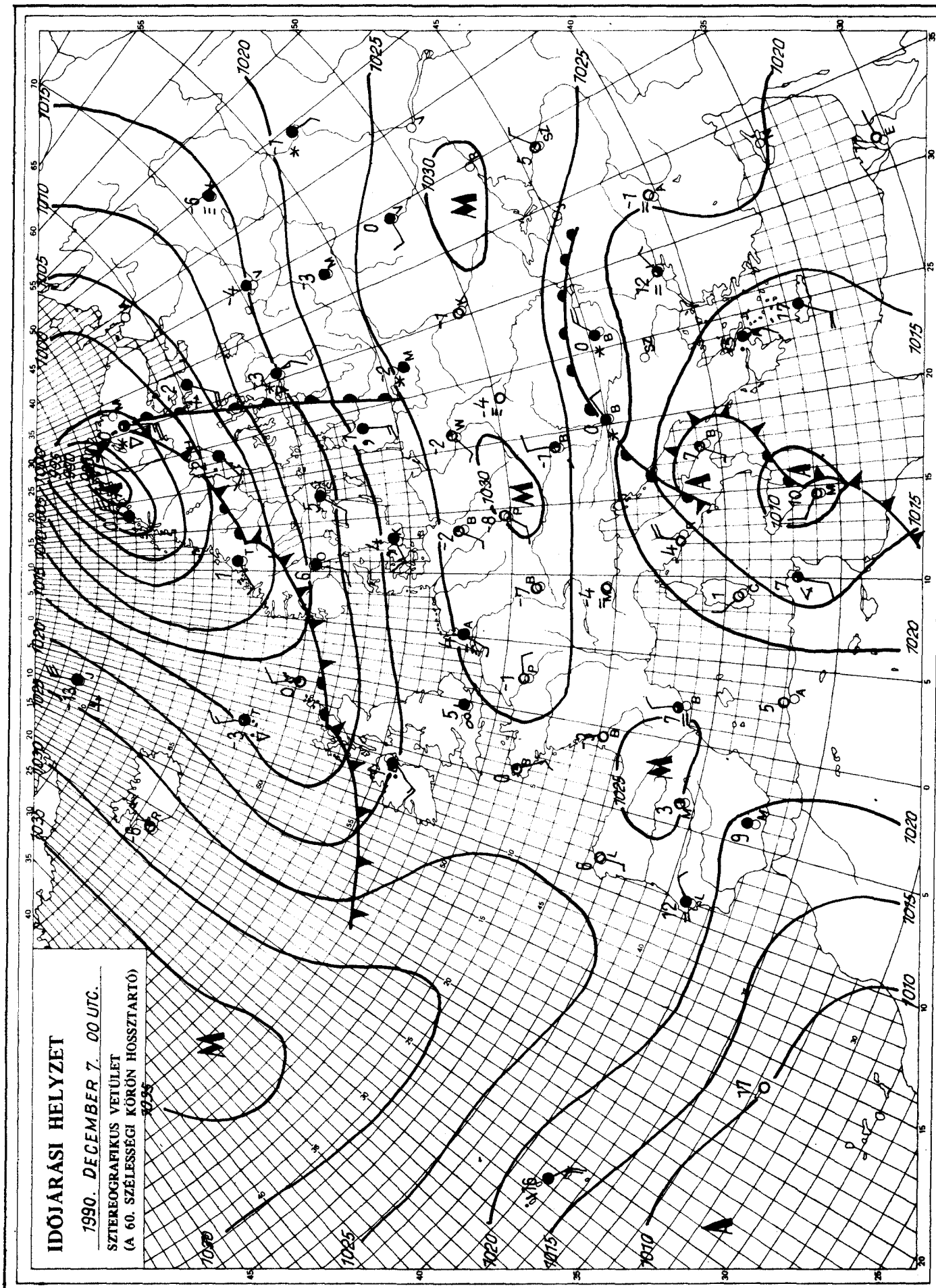

KIADJA: ORSZÁGOS METEOROLÓGIAI SZOLGÁLAT
Kiadásért felel: Barát József, az Országos Meteorológiai Szolgálat elnöke — Készült: az Országos Meteorológiai Szolgálat Nyomdájában, Budapest — Felelős vezető: Méthé Gyuláné — Munkaszám: 80. 602. — Szerkesztésért felel: Kapovits Albert, a Központi Előrejelző Intézet igazgatója

Készíti: a KEI Rövidtávú Előrejelző Osztálya — Szakmai felelős: Németh Lajos osztályvezető — Megjelenik naponként
Megrendelhető: 1024 Budapest, II., Kitaibel Pál utca 1. — Pénzügyi Osztály — Telefon: 353-500
Jelmagyarázat a havi mellékletben

IDŐJÁRÁSI NAPIJELENTÉS

ЕЖЕДНЕВНЫЙ МЕТЕОРОЛОГИЧЕСКИЙ БЮЛЛЕТЕНЬ • DAILY WEATHER REPORT
BULLETIN QUOTIDIEN DE TEMPS • TÄGLICHER WETTERBERICHT

103. évfolyam 342. szám + Budapest + 1990. december 8. szombat

Az időjárási helyzet és a várható időjárás:

Közép-Európában az elmúlt napokban igen változékony, csapadékos időjárást okozott egy viszonylag kisméretű ciklon. Ez a légköri képződmény most gyengülőben, távolodóban van. Egyre erősödik ezzel szemben, s egyre többfelé érezteti hatását az Északnyugat-Európa fölött lévő ciklon. Ez dél felé terjeszkedik, a következő napokban már Közép-Európa időjárására is hatással lesz. Addig viszont a Kárpát-medencében marad a téli idő.

Pénteken hazánkban borult idő volt, országszerte havazott, illetve keleten-délkeleten időnként az eső esett. A szombatra virradó éjszaka is borult maradt még az ég, de már egyre kevesebb helyen esett a hó. A reggel 7 óráig lehullott csapadék mennyisége csapadéknyom és 15 mm között volt (a nagyobb mennyiség a déli országrészben esett). A hőmérséklet csúcsértéke pénteken +4 és -4 fok között alakult, szombat hajnalra +1, -7 fokig hűlt le a levegő. Szombaton délelőtt borult, párás, néhány helyen ködös idő volt, egy-két hószállingózás is előfordult még. A hőmérséklet még 11 órakor is csupán 0 és -4 fok között volt.

Ma 12 órakor Budapesten a hőmérséklet -2 fok, a tengerszintre átszámított légnyomás 1014 hPa, alig változik.

Várható időjárás vasárnap estig:

Általában erősen felhős lesz az ég, csak néha szakadozik föl a felhőzet. Hószállingózás itt-ott még lehet. Ujabb, tartós csapadék legföljebb holnap délutántól délnyugat felől valószínű.
Ma változó irányú gyenge, holnap déli, délkeleti, egyre élénkebb szél várható.
Hajnalban többfelé zúzmarás köd képződik.
A legalacsonyabb éjszakai hőmérséklet általában -3 és -8 fok között, néhány derültebb helyen -10 fok körül,
a legmagasabb nappali hőmérséklet vasárnap 0 és +5 fok között valószínű.

Bártfai Erzsébet s. k.

A hőmérséklet napi középértéke és eltérése a sokévi átlagtól (Budapest belterületén):

1990. december 7.	0,1°C	-2,2°C

1871 óta ezen a napon Budapesten előfordult

legmagasabb hőmérséklet:	15,3°C (1915)
legalacsonyabb hőmérséklet:	-15,0°C (1925)

LEGMAGASABB HŐMÉRSÉKLET

1990. XII. 7. .....

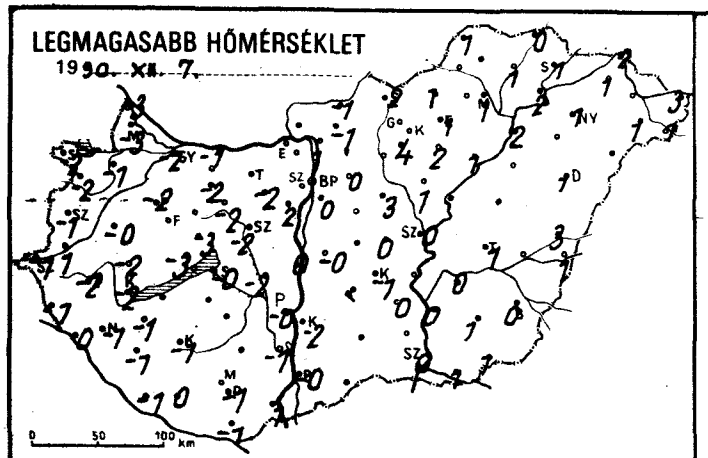

LEGALACSONYABB HŐMÉRSÉKLET

1990. XII. 8. .....

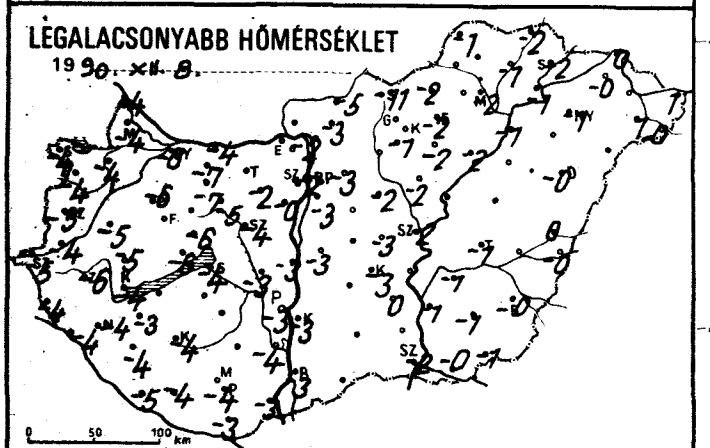

RADIÁCIÓS MINIMUM

1990. XII. 8. .....

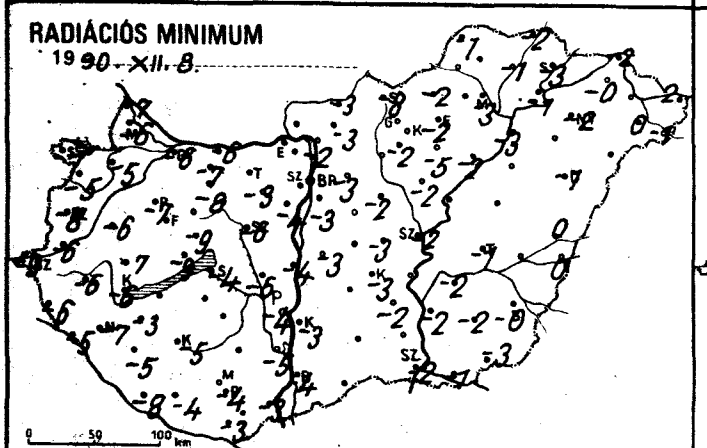

24 órás CSAPADÉKELOSZLÁS

1990. XII. 7. ..... 7^h -tól XII. 8. ..... 7^h -ig.

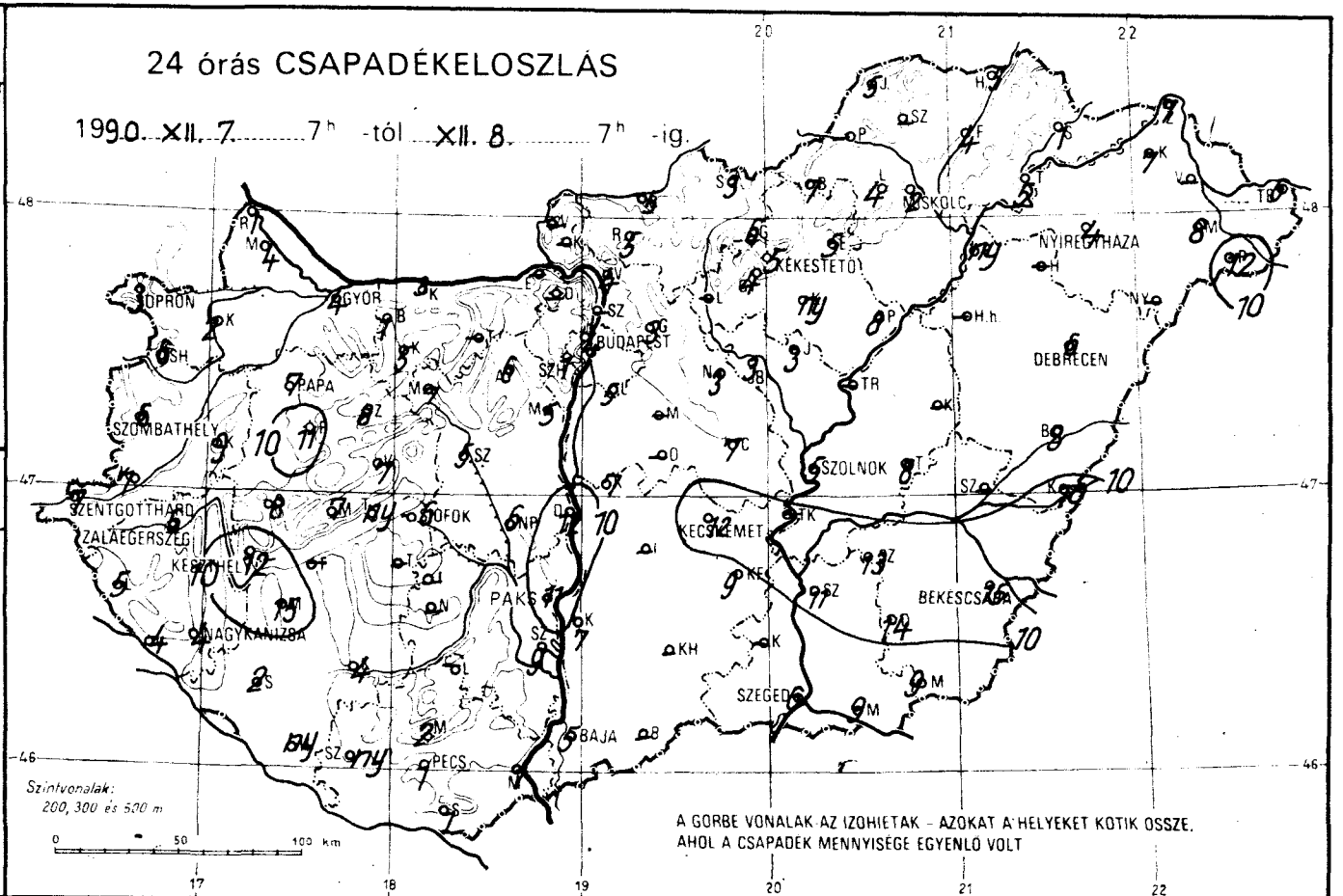

NAPFÉNYTARTAM

1990. XII. 7. .....

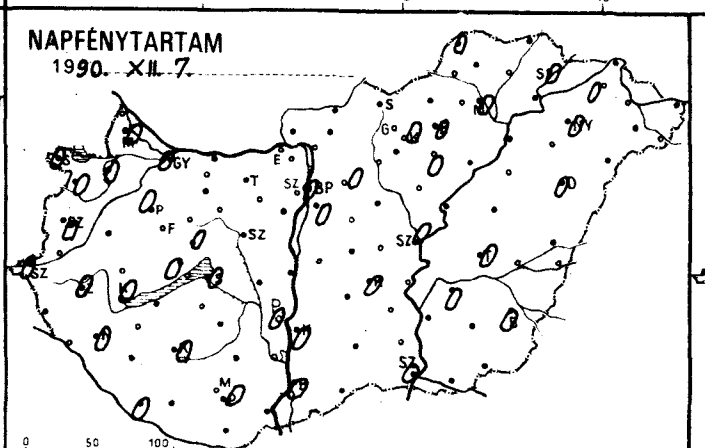

Hóvastagság (cm)

1990. XII. 8. 7^h

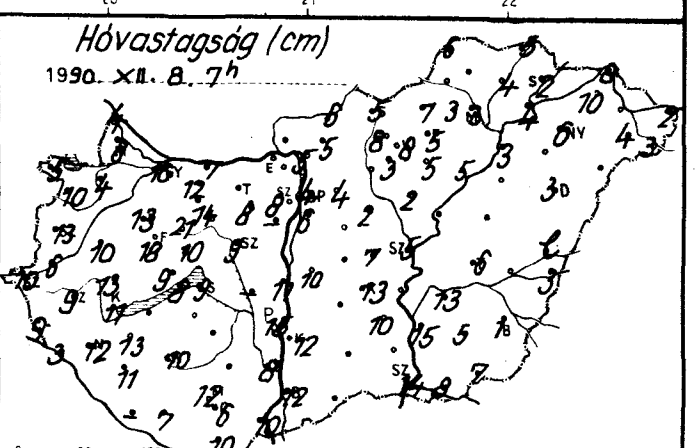

1990.XII.8. 07 h-ig az utolsó 24 óra adatai						Előző nap napos órái
állomás	csapadék (mm)	Hó cm	max. hőmérséklet	min. hőmérséklet	rad. min.	
Győr	4 ✶ ⌴	16	-2	-6	-6	0
Kapuvár	2 ✶	11	-1	-4	-5	0
Mosonmagyaróvár	4 ✶ =	8	-3	-4	-6	0
Rajka	1 ✶	4	-3	-4	-4	
Sopron	3 ✶	5	-2	-4	-7	0
Sopronhorpács	6 ✶		-2	-4	-5	0
Káld	9 ✶ V	10	-0	-5	-6	
Körmend	7 ✶	6	1	-4	-6	
Szentgotthárd	7 ✶ =	10	-1	-5	9	0
Szombathely	6 ✶	13	-1	-5	-8	0
Lenti	5 ✶ =	9	-1	-4	-6	
Letenye	4 ✶	3	0	-4	-5	
Nagykanizsa	4 ✶ ↾	12	-1	-4	-7	0
Zalaegerszeg	6 ✶ =	9	-2	-6	-6	0
Farkasgyepű	11 ✶	18	-0	-6	-7	
Keszthely	12 ✶ ≡	11	-2	-4	-6	0
Mencshely	7 ✶ =	9	-3	-6	-9	0
Pápa	7 ✶ =	13	-2	-6	-7	0
Sümeg	8 ✶ =	13	-2	-5	-7	
Tihany	ny ✶ ≡	8	-1	-4	-5	
Veszprém	7 ✶ =	10	-3	-6	-9	0
Zirc	8 ✶ =	21	-4	-8	-13	
Fonyód	—		—	—	—	
Homokszt. györgy	ny ✶		-1	-5	-8	0
Kaposvár	4 ✶ =	10	-1	-4	-5	0
Marcali	15 ✶	13	-1	-3	-3	
Siófok	10 ✶	9	-0	-4	-4	0
Somogyszob	2 ✶	11	-1	-4	-5	
Tab	—		—	—	—	
Bábolna	1 ✶ ▽	12	-2	-7	-7	
Esztergom	—		—	—	—	
Kisbér	5 ✶	14	-2	-7	-8	
Komárom	3 ✶	7	-1	-4	-6	
Tatabánya	—		—	—	—	
Alcsútdoboz	6 ✶ ≡	8	-2	-2	-3	
Dunaújváros	12 ✶	11	0	-3	-4	
Martonvásár	5 ✶ V		2	0	-4	
Mór	7 ✶ =		-2	-5	-6	
Sárbogárd	6 ✶ ▽		-2	-3	-6	
Székesfehérvár	5 ✶ =	9	-2	-4	-6	
Iregszemcse	—		—	—	—	
Lengyel	—		—	—	—	
Paks	11 ✶ ≡	15	-0	-3	-4	0
Szekszárd	9 ✶ =	8	-1	-4	-5	
Árpádtető	2 ✶ ≡	12	-4	-5	-6	
Mohács	1 ✶	10	1	-3	-3	
Pécs	1 ✶ =	6	-1	-4	-4	0
Siklós	1 ✶ =	10	-1	-3	-3	
Szigetvár	ny ✶ ≡	7	0	-4	-4	
Budaörs	4 ✶ =	5	1	-3	-3	
Bp. Lőrinc	5 ✶ =	6	0	-3	-3	0
Bp. Met. Int.	4 ✶ =	4	1	-2	—	0
Bp. Szab. hegy	1 ✶	8	0	-5	-5	
Cegléd	7 ✶ =	7	0	-3	-3	
Dobogókő	—		—	—	—	
Gödöllő	3 ✶ =	4	0	-3	-3	0
Királyrét	—		—	—	—	
Monor	—		—	—	—	
Nagykáta	3 ✶	2	3	-2	-2	
Szentendre	—		—	—	—	

1990.XII.8. 07 h-ig az utolsó 24 óra adatai						Előző nap napos órái
állomás	csapadék (mm)	Hó cm	max. hőmérséklet	min. hőmérséklet	rad. min.	
Vác	4 ✶ =	5	1	-2	-2	
Vámosmikola	—		—	—	—	—
Baja	5 ✶ ≡	12	-0	-3	-4	0
Bácsalmás	—		—	—	—	
Izsák	—		—	—	—	
Kalocsa	7 ✶	12	-2	-3	-3	0
Kecskemét	12 ✶ ≡	13	-1	-3	-3	0
Kiskunfélegyháza	9 ✶	10	0	-0	-2	
Kiskunhalas	—		—	—	—	
Kunszentmiklós	7 ✶ =	10	-0	-3	-3	
Tiszakécske	—		—	—	—	
Balassagyarmat	5 ✶ =	6	-1	-3	-5	
Romhány	5 ✶ =	5	-1	-3	-3	
Salgótarján	3 ✶ =	5	2	-4	-8	
Eger	5 ✶ ▽ =	5	1	-2	-2	0
Galyatető	6 ✶ ≡	8	-4	-6	-6	
Gyöngyös	4 ✶	3	4	-1	-2	
Kékestető	5 ✶ V	8	-3	-5	-5	0
Kompolt	ny ✶ ▽ V	5	2	-2	-5	0
Lőrinci	—		—	—	—	
Poroszló	8 ✶ =	5	1	-2	-2	
Jászapáti	3 ✶	2	1	-2	-2	
Jászberény	3 ✶ ▽ V	2	2	-2	-2	
Karcag	—		—	—	—	
Szolnok	5 ✶ =		0	-2	-2	0
Tiszaroff	—		—	—	—	
Túrkeve	8 ✶ ≈	6	1	-1	-1	0
Kistelek	—		—	—	—	
Makó	9 ✶	8	1	-0	-1	
Szeged	6 ✶ ≡	14	0	-2	-2	0
Szentes	11 ✶	15	0	-1	-2	
Borsodnádasd	7 ✶ =	7	1	-2	-2	
Füged	4 ✶ =	4	1	-1	-1	
Hidasnémeti	5 ✶ =	5	0	-2	-2	
Jósvafő	5 ✶ ≡	6	1	-1	-1	0
Lillafüred	4 ✶ ≡	3	3	-2	-3	
Miskolc	2 ✶ ≡	3	1	-2	-3	0
Putnok	—		—	—	—	
Sárospatak	1 ✶ =	2	1	-2	-3	0
Szendrőlád	—		—	—	—	
Tokaj	5 ✶	4	2	-1	-1	
Kisvárda	7 ✶ =	10	1	-0	-0	0
Mátészalka	8 ✶	4	1	1	0	
Nyíregyháza	4 ✶ =	6	1	-1	-2	0
Nyírlugos	—		—	—	—	
Pátyod	12 ✶ =	3	1	-0	-1	
Tiszabecs	6 ✶ ▽ =	2	3	1	-2	
Vásárosnamény	—		—	—	—	
Záhony	7 ✶ =	8	2	0	-2	
Berettyóújfalu	8 ✶ =	lep.	3	0	0	
Debrecen	6 ✶ =	3	1	-0	-1	0
Hajdúdorog	—		—	—	—	
Hortobágy	—		—	—	—	
Körösszakál	10 ✶	3	1	0	0	
Polgár	ny ✶ =	3	2	-1	-3	
Békéscsaba	15 ✶ ≡	1	0	-0	-0	0
Mezőhegyes	9 ✶	7	1	-1	-3	—
Orosháza	14 ✶ =	5	1	-1	-2	
Szarvas	13 ✶ ≈	13	0	-1	-2	0
Szeghalom	—		—	—	—	

IDŐJÁRÁSI HELYZET

1990. DECEMBER 8. 00 UTC.

SZTEREOGRAFIKUS VETÜLET
(A 60. SZÉLESSÉGI KÖRÖN HOSSZTARTÓ)

KIADJA: ORSZÁGOS METEOROLÓGIAI SZOLGÁLAT

Kiadásért felel: Barát József, az Országos Meteorológiai Szolgálat elnöke – Készült: az Országos Meteorológiai Szolgálat Nyomdájában, Budapest – Felelős vezető: Máthé Gyuláné – Munkaszám: 90-698 – Sokszorosításért felel: Kapovits Albert, a Központi Előrejelző Intézet igazgatója

Készíti: a KEI Rövidtávú Előrejelző Osztálya – Szakmai felelős: Németh Lajos osztályvezető – Megjelenik naponként

Megrendelhető: 1024 Budapest, II., Kitaibel Pál utca 1. – Pénzügyi Osztály – Telefon: 353-500

Jelmagyarázat a havi mellékletben

IDŐJÁRÁSI NAPIJELENTÉS

ЕЖЕДНЕВНЫЙ МЕТЕОРОЛОГИЧЕСКИЙ БЮЛЛЕТЕНЬ • DAILY WEATHER REPORT
BULLETIN QUOTIDIEN DE TEMPS • TÄGLICHER WETTERBERICHT

103. évfolyam 343. szám + Budapest + 1990. december 9. vasárnap

Az időjárási helyzet és a várható időjárás:

Kontinensszerte változékony az időjárás. A Kelet-Európai-síkságon, továbbá Észak-Európában többfelé havazik. A Brit-szigetek feletti középponttal ciklon örvénylik. A Földközi-tenger felől páradús és egyre enyhébb levegő sodródik a szárazföld belsejébe, nagy területen csapadékos időjárást okozva. A Földközi-tenger nyugati medencéjében, valamint az Appennini-félszigeten gyakran esik az eső, az Alpokban, továbbá a Cseh- és a Kárpát-medencében eső és hóesés egyaránt előfordul. Valószínű, hogy az elkövetkező időszakban a Kárpát-medencében csapadékos, enyhe idő lesz.

Magyarországon szombaton többnyire borult volt az ég, szórványosan fordult elő eső, illetve hó. Keleten helyenként egész nap megmaradt a köd. A vasárnap reggelig lehullott csapadék mennyisége nyom és 3 mm között ingadozott. Szombaton a csúcshőmérséklet fagypont körül alakult. Vasárnapra virradóan általában +1, -4, délnyugaton azonban -6, -9 fok között volt a minimumhőmérséklet. Ma délelőtt országszerte folytatódott a borongós, párás idő. Szórványosan fordult elő gyenge eső, hószállingózás. A hőmérséklet 11 órakor az országban -3 és +4 fok között váltakozott.

Ma 12 órakor Budapesten a hőmérséklet 2 fok, a tengerszintre átszámított légnyomás 1015 hPa, gyengén süllyed.

Várható időjárás hétfő estig:

Hétfő estig az országban túlnyomóan borult lesz az ég. Ismétlődő csapadék várható: eleinte eső, havazás, később inkább csak eső valószínű.
A délkeleti, déli szél gyakran megerősödik. Éjszaka szórványosan köd képződik.
A várható legalacsonyabb éjszakai hőmérséklet -2, +3,
legmagasabb nappali hőmérséklet hétfőn általában 2, 7 fok között alakul.

Bozóki István s. k.

A hőmérséklet napi középértéke és eltérése a sokévi átlagtól (Budapest belterületén):

1990. december 8.	-1,2°C	-3,4°C

1871 óta ezen a napon Budapesten előfordult

legmagasabb hőmérséklet:	15,1°C (1979)
legalacsonyabb hőmérséklet:	-14,9°C (1925)

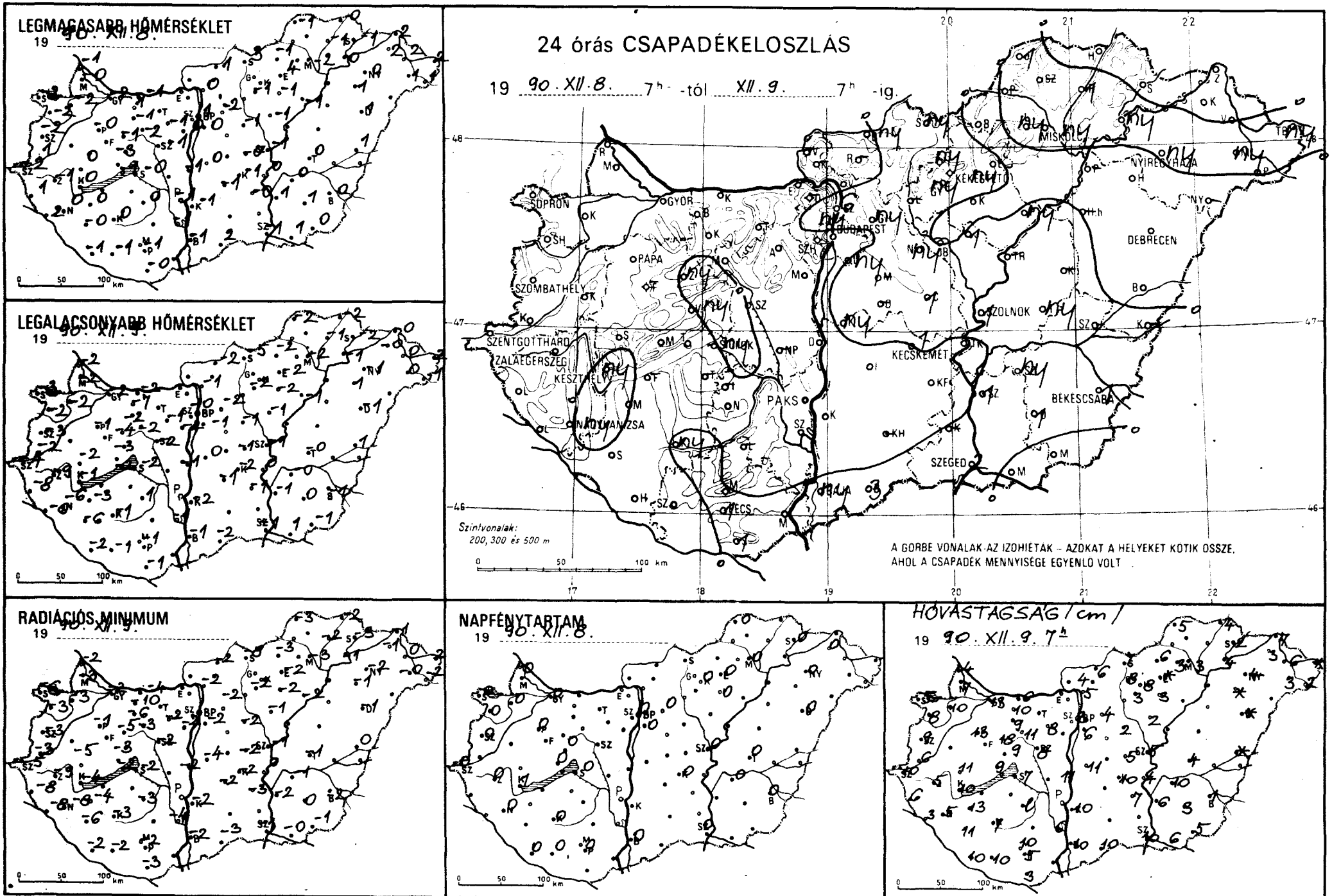
LEGMAGASABB HŐMÉRSÉKLET
19 90. XII. 8.
LEGALACSONYABB HŐMÉRSÉKLET
19 90. XII. 9.
RADIÁCIÓS MINIMUM
19 90. XII. 9.
24 órás CSAPADÉKELOSZLÁS
19 90. XII. 8. 7h -tól XII. 9. 7h -ig.
SOPRON
GYÖR
BUDAPEST
MISKOLC
NYÍREGYHÁZA
DEBRECEN
PAPA
SZOMBATHELY
SZOLNOK
SZENTGOTTHÁRD
ZALAEGERSZEG
KESZTHELY
KECSKEMÉT
PAKS
BÉKÉSCSABA
SZEGED
Szintvonalak:
200, 300 és 500 m
A GÖRBE VONALAK AZ IZOHIÉTÁK – AZOKAT A HELYEKET KÖTIK ÖSSZE, AHOL A CSAPADÉK MENNYISÉGE EGYENLŐ VOLT
NAPFÉNYTARTAM
19 90. XII. 8.
HÓVASTAGSÁG / cm /
19 90. XII. 9. 7h
0 50 100 km

1990.XII.9. 07 h-ig az utolsó 24 óra adatai						Előző nap napos órái
állomás	csapadék (mm)	Hó cm	max. hőmérséklet	min. hőmérséklet	rad. min.	
Győr	. =	13	-2	-2	-2	0
Kapuvár	. =	10	-2	-2	-3	0
Mosonmagyaróvár	. =	7	-0	-2	-3	0
Rajka	. =	4	-1	-2	-2	
Sopron	.	5	-2	-3	-6	0
Sopronhorpács	. =	8	-2	-2	-3	0
Káld	—		—	—	—	
Körmend	.	6	1	-2	-3	
Szentgotthárd	. =	10	-2	-4	-5	0
Szombathely	. =	9	-2	-3	-3	0
Lenti	. =	6	1	-8	-8	
Letenye	. =	3	2	-6	-8	
Nagykanizsa	ny * =	5	0	-6	-8	0
Zalaegerszeg	. =	8	1	-9	-9	0
Farkasgyepű	—		—	—	—	
Keszthely	ny * =	10	0	-1	-4	1
Mencshely	. =	9	-3	-3	-5	0
Pápa	. =	13	-0	-1	-1	0
Sümeg	. =	11	0	-2	-5	
Tihany	. =		-1	-2	-2	
Veszprém	ny *	9	-3	-3	-3	0
Zirc	ny * =	19	-1	-4	-5	
Fonyód	—		—	—	—	—
Homokszt. györgy	.	10	-1	-2	-2	0
Kaposvár	ny * =	7	0	-1	-3	0
Marcali	.	13	0	-3	-4	
Siófok	ny * =	7	-0	-2	-2	0
Somogyszob	. =	11	-0	-6	-6	
Tab	—		—	—	—	
Bábolna	.	10	1	-7	-10	
Esztergom	—		—	—	—	
Kisbér	.	9	-1	-2	-6	
Komárom	.	6	-1	-2	-4	
Tatabánya	—		—	—	—	
Alcsútdoboz	. =	8	-1	-1	-2	
Dunaújváros	.	11	-1	-1	-2	
Martonvásár	.		0	-2	-2	
Mór	. =	11	-2	-2	-3	
Sárbogárd	.	lep.	0	1	-3	
Székesfehérvár	. =	8	-1	-2	-2	
Iregszemcse	—		—	—	—	—
Lengyel	—		—	—	—	
Paks	.	10	-1	-1	—	
Szekszárd	. =	6	-1	-1	-4	
Árpádtető	. =	10	-3	-3	-4	
Mohács	—		—	—	—	
Pécs	1 * =	5	-1	-1	-2	0
Siklós	1) =	3	-0	-1	-3	
Szigetvár	=	10	-1	-1	-2	0
Budaörs	ny * =	4	-1	-2	-2	
Bp. Lőrinc	ny * =	6	0	-1	-2	0
Bp. Met. Int.	. =	3	1	-0	—	0
Bp. Szab. hegy	. =	4	-1	-1	-1	
Cegléd	1 * =	5	-0	-1	-2	
Dobogókő	—		—	—	—	
Gödöllő	ny * =	4	-2	-2	-2	0
Királyrét	—		—	—	—	
Monor	—		—	—	—	
Nagykáta	ny * =	2	-1	-1	-2	
Szentendre	6 *	5	2	-2	-2	

1990.XII.9. 07 h-ig az utolsó 24 óra adatai						Előző nap napos órái
állomás	csapadék (mm)	Hó cm	max. hőmérséklet	min. hőmérséklet	rad. min.	
Vác	. =	4	0	-1	-2	
Vámosmikola	—		—	—	—	—
Baja	ny * =	10	-1	-1	-2	0
Bácsalmás	3 * =	10	2	-2	-3	
Izsák	.		-1	-1	-2	
Kalocsa	ny * =	11	0	0	-4	
Kecskemét	1 * =	10	-1	-2	-2	0
Kiskunfélegyháza	.	7	-0	-1	-3	
Kiskunhalas	—		—	—	—	
Kunszentmiklós	. =	10	-1	-2	-2	
Tiszakécske	. =	4	0	0	0	
Balassagyarmat	ny * =	6	1	-2	-2	
Romhány	—		—	—	—	
Salgótarján	ny * =	7	3	-5	-8	
Eger	.	folt	4	-2	-2	0
Galyatető	ny *	8	-6	-7	-7	
Gyöngyös	ny *	3	-1	-2	-2	
Kékestető	ny *	8	-5	-7	-7	0
Kompolt	.	3	-1	-2	-2	0
Lőrinci	—		—	—	—	—
Poroszló	ny) =	4	-1	-1	-2	
Jászapáti	1 * =	2	-1	-1	-1	
Jászberény	. =	1	-1	-1	-1	
Karcag	—		—	—	—	—
Szolnok	1 * =	5	-1	-1	-1	0
Tiszaroff	—		—	—	—	
Túrkeve	ny =	4	0	-0	-1	0
Kistelek	—		—	—	—	
Makó	.	6	1	1	-0	
Szeged	2 * =	10	-1	-1	-1	0
Szentes	1	6	1	-1	-2	
Borsodnádasd	=	6	-1	-2	-3	
Füged	1 * =		-1	-1	-2	
Hidasnémeti	=	4	0	-2	-2	
Jósvafő	1 * =	5	-1	-2	-3	0
Lillafüred	ny * =	3	0	-3	-3	
Miskolc	ny * =	3	-2	-2	-3	0
Putnok	—		—	—	—	
Sárospatak	. =	2	-1	-2	-3	0
Szendrőlád	—		—	—	—	
Tokaj	ny *	4	0	-1	-1	
Kisvárda	=	3	2	-0	-1	0
Mátészalka	ny *	3	1	0	-0	
Nyíregyháza	ny * =	4	0	-1	-2	0
Nyírlugos	—		—	—	—	
Pátyod	.	2	1	-1	-2	
Tiszabecs	ny) =	folt	2	2	2	
Vásárosnamény	. =	6	2	0	0	
Záhony	=	7	2	-0	-1	
Berettyóújfalu	. =	folt	1	1	0	
Debrecen	. =	folt	1	-1	-1	0
Hajdúdorog	. =	folt	1	1	-1	
Hortobágy	—		—	—	—	
Körösszakál	—		—	—	—	
Polgár	—		—	—	—	
Békéscsaba	1 * =	1	0	-1	-2	0
Mezőhegyes	.	5	0	-1	-1	—
Orosháza	1 =	3	1	0	0	
Szarvas	ny =	10	0	-0	-1	0
Szeghalom	—		—	—	—	

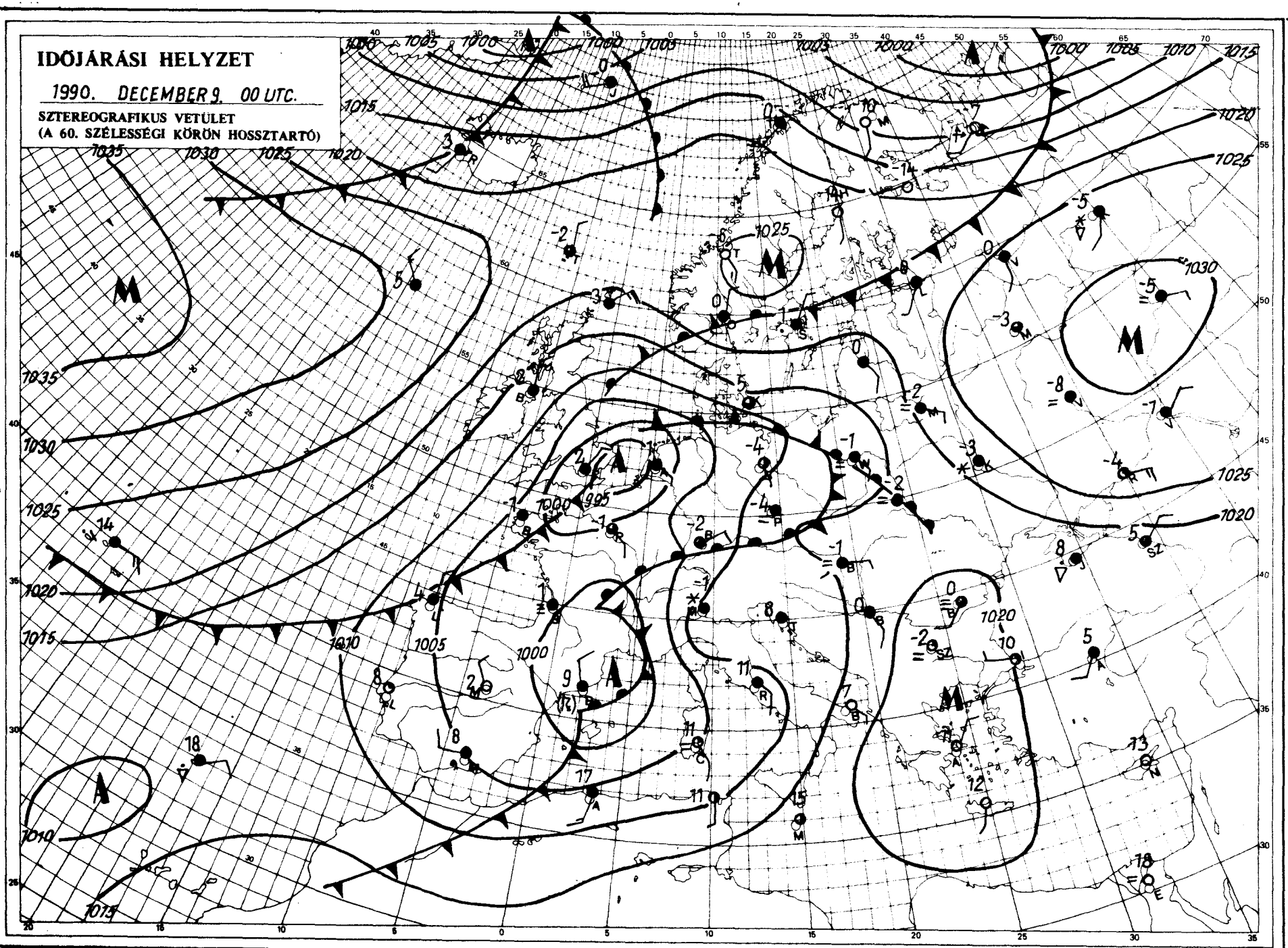

KIADJA: ORSZÁGOS METEOROLÓGIAI SZOLGÁLAT
Kiadásért felel: Barát József, az Országos Meteorológiai Szolgálat elnöke – Készült: az Országos Meteorológiai Szolgálat Nyomdájában, Budapest – Felelős vezető: Máthé Gyuláné – Munkaszám: 90-56 Sorkasztásért felel: Kapovits Albert, a Központi Előrejelző Intézet igazgatója
Készíti: a KEI Rövidtávú Előrejelző Osztálya – Szakmai felelős: Németh Lajos osztályvezető – Megjelenik naponként
Megrendelhető: 1024 Budapest, II., Kitaibel Pál utca 1. – Pénzügyi Osztály – Telefon: 353-500
Jelmagyarázat a havi mellékletben

IDŐJÁRÁSI NAPIJELENTÉS

ЕЖЕДНЕВНЫЙ МЕТЕОРОЛОГИЧЕСКИЙ БЮЛЛЕТЕНЬ • DAILY WEATHER REPORT
BULLETIN QUOTIDIEN DE TEMPS • TÄGLICHER WETTERBERICHT

103. évfolyam 344. szám + Budapest + 1990. december 10. hétfő

Az időjárási helyzet és a várható időjárás:

Nyugat- és Közép-Európa időjárását nagy kiterjedésű, több középpontú ciklon határozza meg. A ciklon délkeleti peremén enyhe, nedves léghullámok tartanak a kontinens középső területei fölé. Hatására sokfelé kiterjedt esőzés alakult ki. Ugyanakkor a ciklon nyugati peremén – a Benelux-államok térségétől egészen Dél-Franciaországig – több fokkal hidegebb levegő található, hózáporok, helyenként jelentős havazás kíséretében. Hazánkban a következő 36 órában folytatódik az évszakhoz képest enyhe idő, egyre többfelé felszakadozik a felhőzet.

Magyarországon vasárnap délen változóan, másutt erősen felhős volt az ég, sokfelé esett az eső, néhol eleinte még hószállingózás is kialakult. A ma reggel 7 óráig lehullott csapadék mennyisége csapadéknyom és 7 mm között volt. Vasárnap a hőmérséklet csúcsértéke általában 0, +8 fok között alakult. Ma hajnalra, szélsőséges határok közé, -6, +5 fokig hűlt le a levegő. Délelőtt országszerte borult, esős idő volt, sokfelé fújt erős, néhol viharos délkeleti szél. A hőmérséklet 11 órára 2, 10 fokig emelkedett.

Ma 12 órakor Budapesten a hőmérséklet 6 fok, a tengerszintre átszámított légnyomás 1000 hPa, erősen süllyed.

Várható időjárás kedd estig:

Ma még túlnyomóan borult lesz az ég, ismétlődő esővel, néhol zivatarral, sokfelé jelentős mennyiségű csapadékkal. Holnap (kedden) a gyakran változó felhőzetből szórványos záporok alakulnak ki, pár órás napsütés csaknem mindenütt várható.
A délkeleti, majd délnyugati szél gyakran lesz erős, ma még néhol viharos széllökésekkel.
A hőmérséklet hajnalban -1, +4 fok között,
kedden kora délután 8, 13 fok között lesz.

Pálóczi Györgyi s. k.

Távolabbi kilátások szerdától – szombatig:

Lehűlés várható. Gyakran lesz erősen felhős az ég, eleinte záporesőre, majd hózáporokra és havazásra is lehet számítani.
A legalacsonyabb hajnali hőmérséklet eleinte -1, +4 majd -3, -8 fok között,
a legmagasabb nappali hőmérséklet eleinte +4, +9 majd -2, +3 fok között valószínű.
Jelentős mennyiségű (legalább napi 5 mm) csapadék az ország területének 60 százalékán várható.

Középtávú Előrejelző Csoport

A hőmérséklet napi középértéke és eltérése a sokévi átlagtól (Budapest belterületén):

1990. december 9.	1,2°C	-0,6°C

1871 óta ezen a napon Budapesten előfordult

legmagasabb hőmérséklet:	13,6°C (1982)
legalacsonyabb hőmérséklet:	-14,9°C (1925)

LEGMAGASABB HŐMÉRSÉKLET

19 90. XII. 9.

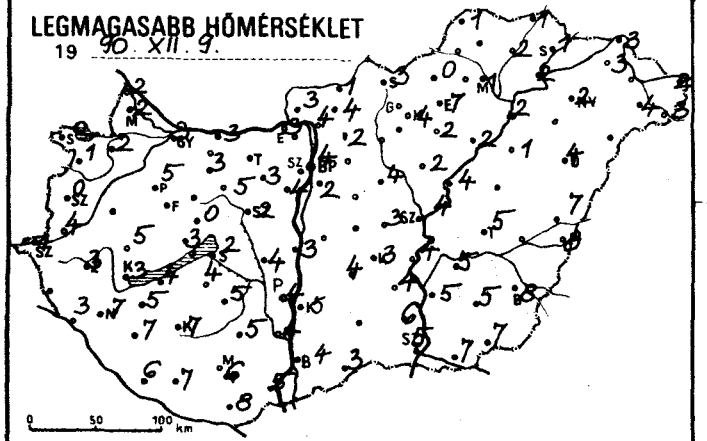

LEGALACSONYABB HŐMÉRSÉKLET

19 90. XII. 10.

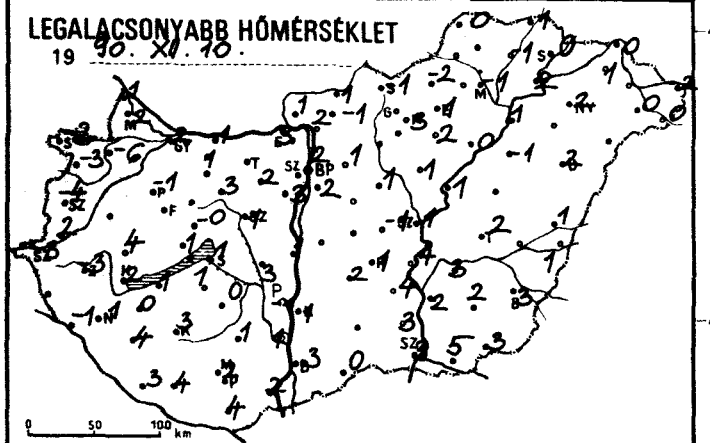

RADIÁCIÓS MINIMUM

19 90. XII. 10.

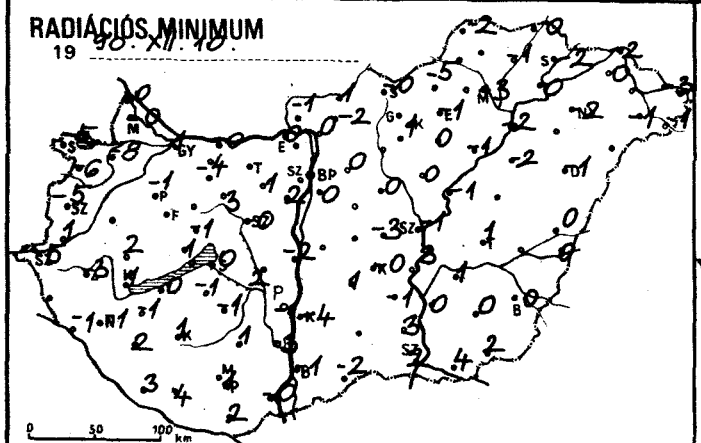

24 órás CSAPADÉKELOSZLÁS

19 90. XII. 9. 7h -tól XII. 10. 7h -ig.

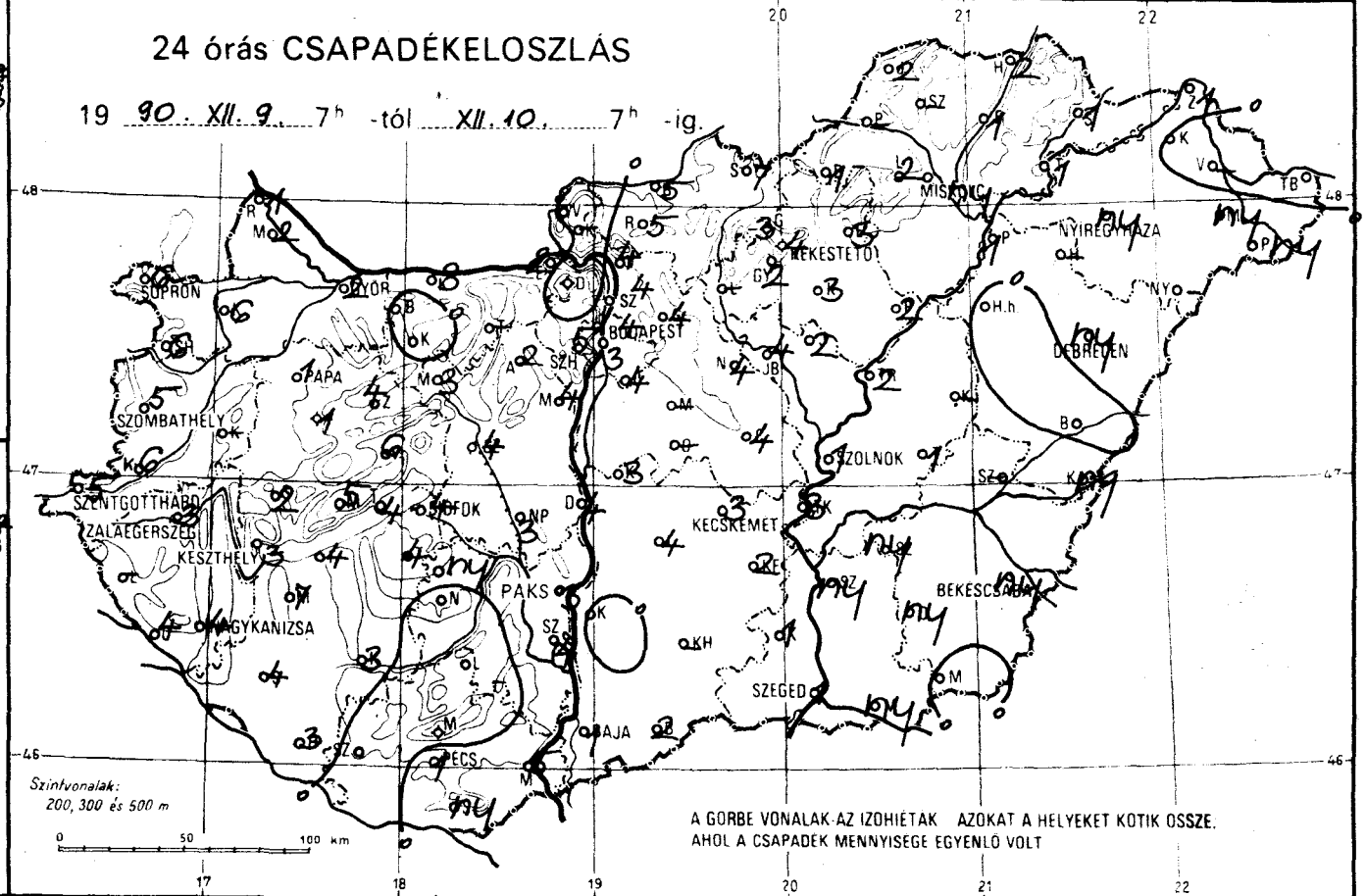

NAPFÉNYTARTAM

19 90. XII. 9.

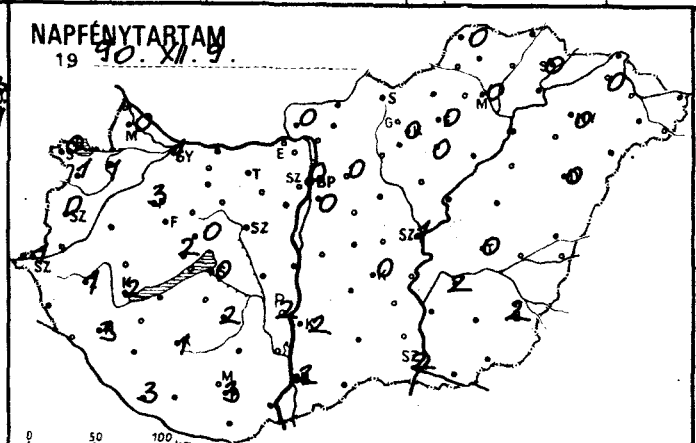

HÓVASTAGSÁG / cm /

19 90. XII. 10. 7h

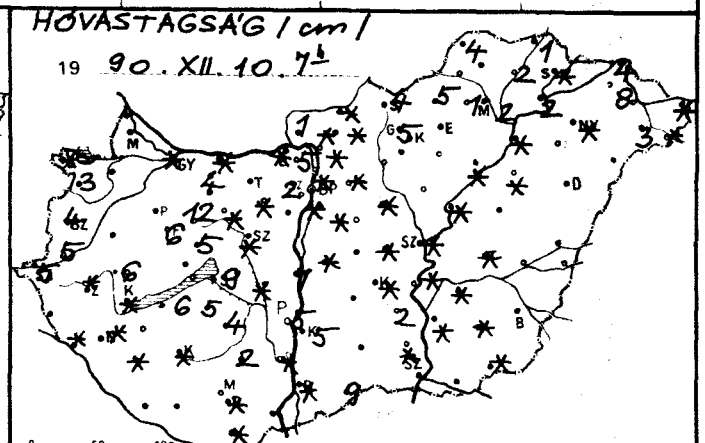

1990.XII.10 07 h-ig az utolsó 24 óra adatai						
állomás	csapadék (mm)	Hó cm	max. hőmérséklet	min. hőmérséklet	rad. min.	Előző nap napos órái
Győr	2 =	folt	3	2	1	1
Kapuvár	6		2	-6	-8	1
Mosonmagyaróvár	2		2	2	-0	0
Rajka	1		2	1	0	
Sopron	6 ≡	folt	0	-2	-5	0
Sopronhorpács	6 =	3	1	-3	-6	1
Káld	–		–	–	–	
Körmend	6	5	4	2	1	
Szentgotthárd	5 ≡	5	1	-3	-5	1
Szombathely	5 =	4	0	-4	-5	0
Lenti	–		–	–	–	
Letenye	4	folt	3	-1	-1	
Nagykanizsa	4 ≡	folt	7	1	-1	3
Zalaegerszeg	3 ≡	folt	3	-3	-3	1
Farkasgyepű	1	6	3	2	2	
Keszthely	3 ≡	folt	3	2	1	2
Mencshely	5 =	2	1	1	-3	2
Pápa	1 =		5	-1	-1	3
Sümeg	2	6	5	4	2	
Tihany	4 =		3	1	1	
Veszprém	6	5	0	-0	-1	0
Zirc	4 =	12	2	0	-1	
Fonyód	4	6	4	1	0	
Homokszt. györgy	3		6	3	3	3
Kaposvár	3 ≡	folt	7	3	1	1
Marcali	7 =		5	0	-1	
Siófok	4 =	9	2	1	0	0
Somogyszob	4	folt	7	4	2	
Tab	4 =	5	4	1	-1	
Bábolna	.	5	4	1	-1	
Esztergom	2 ∀	folt	3	3	0	
Kisbér	.	4	3	1	-4	
Komárom	3 =	folt	3	1	0	
Tatabánya	–		–	–	–	
Alcsútdoboz	2 =	folt	3	2	1	
Dunaújváros	4	7	3	1	-2	
Martonvásár	4 =		4	3	2	
Mór	3 =	folt	5	3	3	
Sárbogárd	3 ∀	folt	4	3	-2	
Székesfehérvár	4 =	folt	2	1	-0	
Iregszemcse	ny	4	5	0	-1	2
Lengyel	.	2	5	1	1	
Paks	3 =	5	4	-1	-1	2
Szekszárd	4 =	folt	4	1	-3	
Árpádtető	. =	3	6	2	1	
Mohács	5		5	2	-0	
Pécs	1	folt	6	2	1	3
Siklós	ny ❩ =	folt	8	4	2	
Szigetvár	. ≡		7	4	4	
Budaörs	3 =	folt	3	2	1	
Bp. Lőrinc	4 =	folt	2	2	0	0
Bp. Met. Int.	4 V	folt	4	2	–	0
Bp. Szab. hegy	5 =	2	1	1	1	
Cegléd	4 =	folt	3	-1	-3	
Dobogókő	.	5	-0	-6	-8	
Gödöllő	4 =	folt	2	1	0	0
Királyrét	–		–	–	–	
Monor	–		–	–	–	
Nagykáta	4 ✳	folt	4	1	0	
Szentendre	4	folt	2	2	1	

1990.XII.10 07 h-ig az utolsó 24 óra adatai						
állomás	csapadék (mm)	Hó cm	max. hőmérséklet	min. hőmérséklet	rad. min.	Előző nap napos órái
Vác	4 =	folt	4	2 .	-0	
Vámosmikola	. =	1	3	1	-1	0
Baja	1 =	folt	4	3	-1	2
Bácsalmás	2 ✳ =	9	3	0	-2	
Izsák	4 =		4	2	1	
Kalocsa	. .	5	5	1	-4	2
Kecskemét	3 ≡	folt	3	1	-0	0
Kiskunfélegyháza	2	2	4	4	-1	
Kiskunhalas	–		–	–	–	
Kunszentmiklós	3 =	folt	3	2	1	
Tiszakécske	3 =	folt	4	4	3	
Balassagyarmat	5 =	folt	1	1	1	
Romhány	5	folt	4	-1	-2	
Salgótarján	7 =	4	3	-1	-1	
Eger	3 =		7	1	-1	0
Galyatető	3 ✳	5	-0	-1	-1	
Gyöngyös	2 ✳		4	3	1	
Kékestető	4 ✳ ∀	8	0	-1	-2	0
Kompolt	3		2	2	0	0
Lőrinci	–		–	–	–	
Poroszló	2 =	folt	2	0	-1	
Jászapáti	2 =		2	1	0	
Jászberény	4 =		2	1	0	
Karcag	–		–	–	–	
Szolnok	1 ⌴	folt	4	1	-1	1
Tiszaroff	2 =	folt	4	1	-1	
Túrkeve	1 =	folt	5	2	1	0
Kistelek	1 ∀ =	folt	6	3	3	
Makó	ny ❩		7	5	4	
Szeged	1		5	3	2	2
Szentes	ny	folt	5	2	0	
Borsodnádasd	1 ✳ ≡	5	0	-2	-5	
Füged	1 ❩ =	2	2	-1	-1	
Hidasnémeti	2 ✳ ≡	1	1	1	0	
Jósvafő	2 ✳ =	4	1	0	-2	0
Lillafüred	2 ✳ ≡	1	2	-1	-2	
Miskolc	ny ✳ ≡	2	1	-1	-3	0
Putnok	–		–	–	–	
Sárospatak	1 ✳ =	folt	1	0	-2	0
Szendrőlád	–		–	–	–	
Tokaj	1	2	2	2	0	
Kisvárda	.	8	3	1	0	0
Mátészalka	ny ❩	3	4	0	-1	
Nyíregyháza	ny ✳ =	folt	2	2	-2	0
Nyírlugos	–		–	–	–	
Pátyod	ny	folt	3	0	-1	
Tiszabecs	. ≡	folt	2	-2	-3	
Vásárosnamény	–		–	–	–	
Záhony	1 ✳ =	4	3	0	-2	
Berettyóújfalu	. =		7	1	0	
Debrecen	ny =		4	2	-1	0
Hajdúdorog	–		–	–	–	
Hortobágy	.	folt	1	-1	-2	
Körösszakál	ny		8	1	0	
Polgár	1 =	folt	2	1	-2	
Békéscsaba	ny ⌒		8	3	0	2
Mezőhegyes	.	folt	7	3	2	–
Orosháza	ny	folt	5	2	0	
Szarvas	ny =	folt	5	3	1	2
Szeghalom	–		–	–	–	

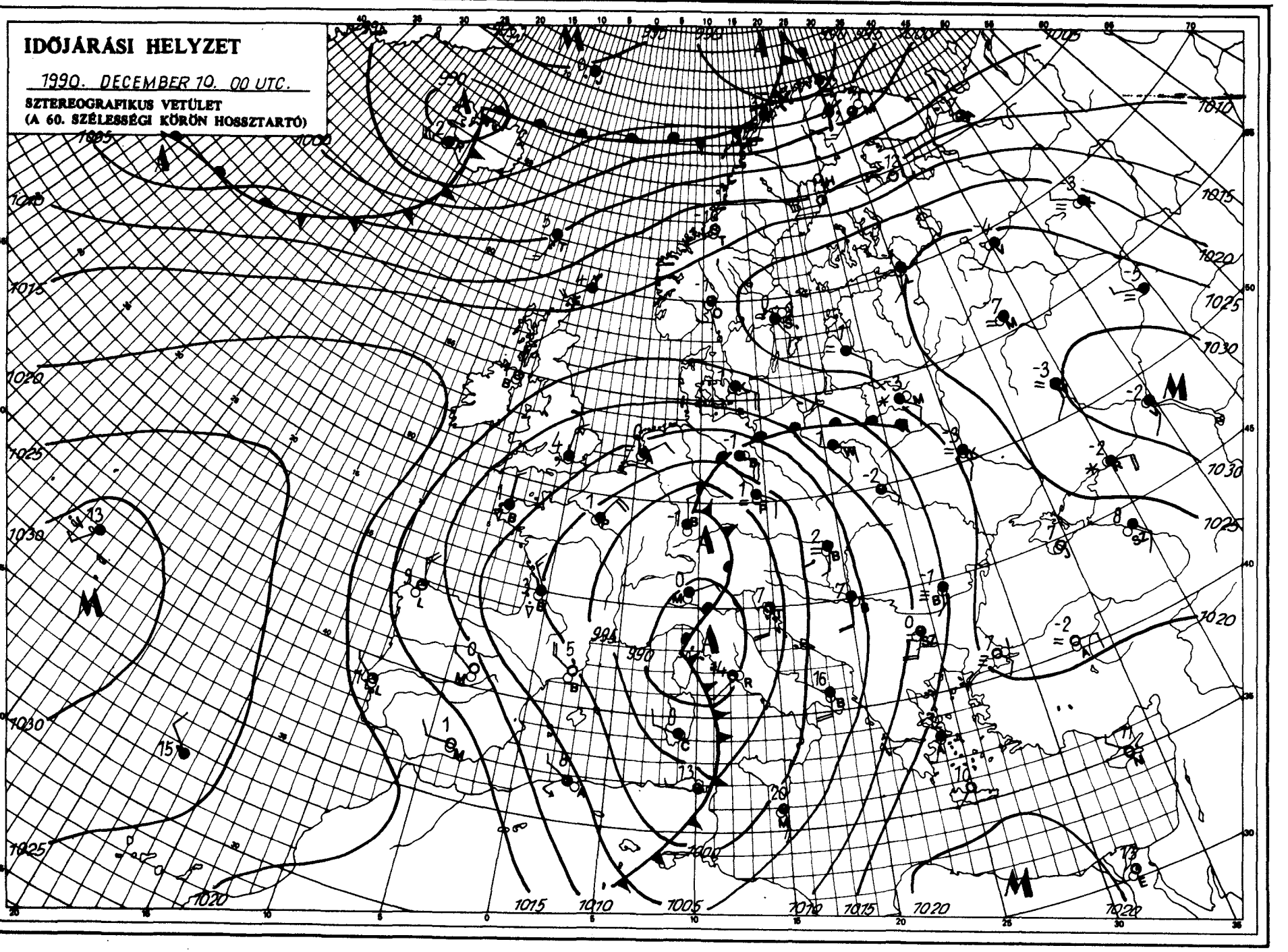

KIADJA: ORSZÁGOS METEOROLÓGIAI SZOLGÁLAT
Kiadásért felel: Barát József, az Országos Meteorológiai Szolgálat elnöke – Készült: az Országos Meteorológiai Szolgálat Nyomdájában, Budapest – Felelős vezető: Méthé Gyuláné – Munkaszám: 90-[illegible] – Kiadásért felel: Kapovits Albert, a Központi Előrejelző Intézet igazgatója
Készíti: a KEI Rövidtávú Előrejelző Osztálya – Szakmai felelős: Németh Lajos osztályvezető – Megjelenik naponként Megrendelhető: 1024 Budapest, II., Kitaibel Pál utca 1. – Pénzügyi Osztály – Telefon: 353-500
Jelmagyarázat a havi melléklettben

IDŐJÁRÁSI NAPIJELENTÉS

ЕЖЕДНЕВНЫЙ МЕТЕОРОЛОГИЧЕСКИЙ БЮЛЛЕТЕНЬ • DAILY WEATHER REPORT
BULLETIN QUOTIDIEN DE TEMPS • TÄGLICHER WETTERBERICHT

103. évfolyam 345. szám + Budapest + 1990. december 11. kedd

Az időjárási helyzet és a várható időjárás:

Izlandtól Nyugat-, illetve Közép-Európán át egészen a Földközi-tengerig több középpontú ciklonrendszer húzódik. A légörvény keleti oldalán igen enyhe levegő áramlik többek között a Kárpát-medencébe is. Sokfelé esik az eső a Kárpátok vidékén, valamint Lengyelországban, a Kelet-európai-síkságról havazást jelentenek. Ugyancsak többfelé havazik Nyugat-Európában, oda észak felől viharos szél kíséretében igen hideg levegő áramlik. A Kárpát-medence időjárása átmenetileg nyugodtra fordul, párás, ködös időre számíthatunk, majd a hét második felében erős lehűlés, havazás várható.

Magyarországon hétfőn országszerte borult esős idő volt. A ma reggel 7 óráig lehullott csapadék mennyisége általában 2 és 9 mm között volt, de a Dunántúl délnyugati területein és az Északi-középhegységben 10–25 mm közötti csapadékmennyiséget mértek, sőt Kékestetőről 29 mm-t jelentettek, ott órákon át erősen havazott. A hőmérséklet csúcsértéke északnyugaton 2, 7, másutt 7 és 13 fok között alakult. Éjszaka többfelé képződött köd és hajnalra általában -1, +5 fokig csökkent a hőmérséklet. Délelőtt a köd egy része megmaradt, többfelé azonban kisütött a Nap. A hőmérséklet 11 órakor a ködös területeken csak 0, +3, másutt 4 és 9 fok között volt.

Ma 12 órakor Budapesten a hőmérséklet 5 fok, a tengerszintre átszámított légnyomás 1009 hPa, gyengén emelkedik.

Várható időjárás szerda estig:

Változóan, gyakran erősen felhős lesz az ég, kisebb eső, bárhol előfordulhat. Az esti óráktól egyre többfelé képződik köd, amelynek egy része napközben is megmarad.
A déli, délkeleti szél mérsékelt lesz.
A legalacsonyabb éjszakai hőmérséklet +2, -3, a legmagasabb nappali hőmérséklet szerdán általában 2 és 7 fok között, a tartósan ködös területeken 0 fok körül alakul.

Nadrai Attila s. k.

A hőmérséklet napi középértéke és eltérése a sokévi átlagtól (Budapest belterületén):

1990. december 10.	4,7°C	+2,6°C

1871 óta ezen a napon Budapesten előfordult

legmagasabb hőmérséklet:	13,6°C (1915, 1982)
legalacsonyabb hőmérséklet:	-15,7°C (1925)

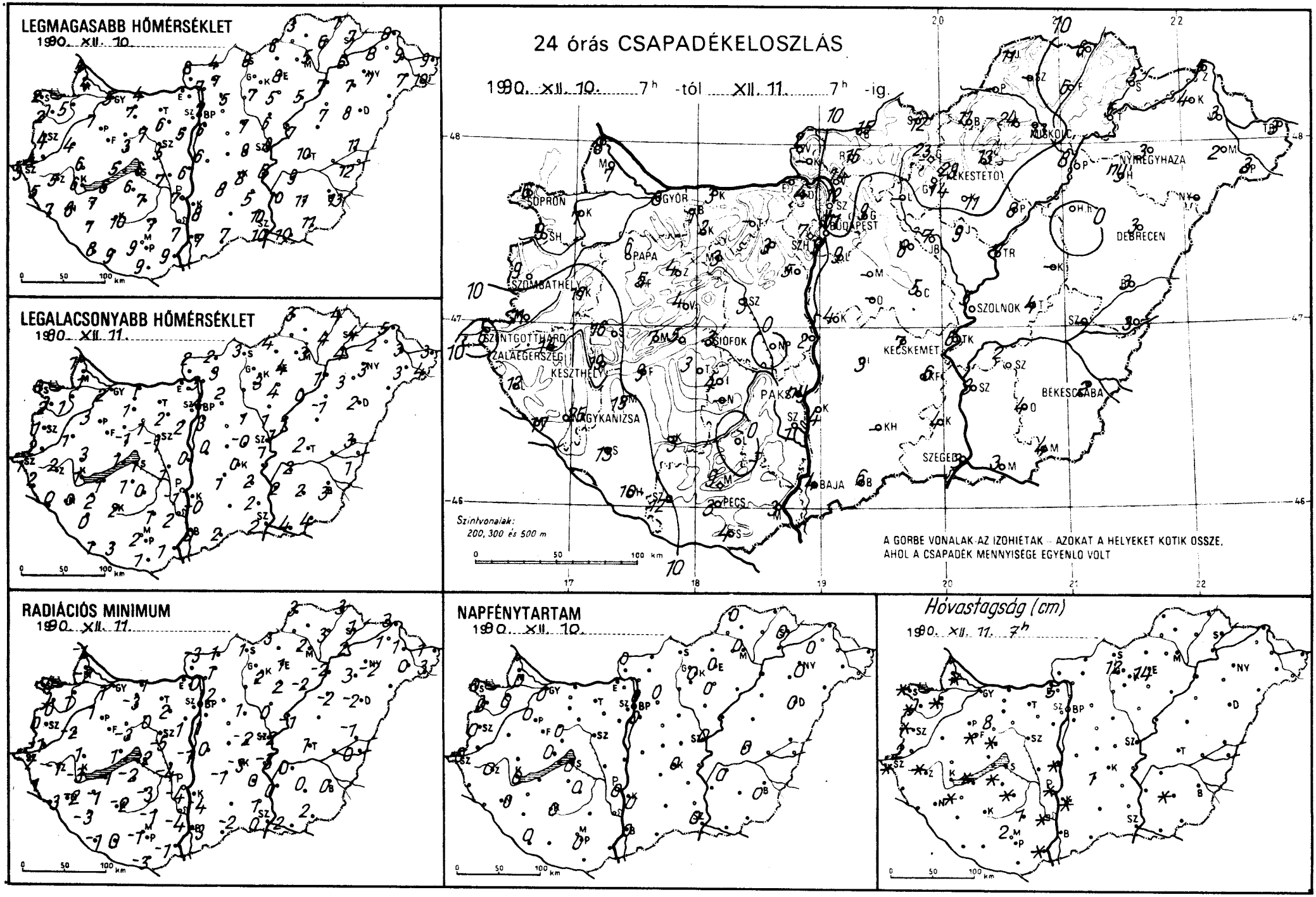
LEGMAGASABB HŐMÉRSÉKLET
1990. XII. 10.
LEGALACSONYABB HŐMÉRSÉKLET
1990. XII. 11.
24 órás CSAPADÉKELOSZLÁS
1990. XII. 10. 7h -tól XII. 11. 7h -ig.
SOPRON
GYŐR
BUDAPEST
MISKOLC
NYÍREGYHÁZA
DEBRECEN
PAPA
SZOMBATHELY
SZOLNOK
SZENTGOTTHÁRD
ZALAEGERSZEG
KESZTHELY
SIÓFOK
KECSKEMÉT
BÉKÉSCSABA
NAGYKANIZSA
PAKS
KALOCSA
SZEGED
BAJA
PÉCS
Szintvonalak:
200, 300 és 500 m
A GÖRBE VONALAK AZ IZOHIÉTÁK – AZOKAT A HELYEKET KÖTIK ÖSSZE, AHOL A CSAPADÉK MENNYISÉGE EGYENLŐ VOLT
RADIÁCIÓS MINIMUM
1990. XII. 11.
NAPFÉNYTARTAM
1990. XII. 10.
Hóvastagság (cm)
1990. XII. 11. 7h

1990.XII.11. 07 h-ig az utolsó 24 óra adatai						Előző nap napos órái
állomás	csapadék (mm)	Hó cm	max. hőmérséklet	min. hőmérséklet	rad. min.	
Győr	8 =		5	2	1	0
Kapuvár	7	folt	5	1	1	0
Mosonmagyaróvár	7 ∴ =	folt	4	1	-2	0
Rajka	8		5	1	-1	
Sopron	6	folt	2	0	-4	0
Sopronhorpács	9 ≡	folt	2	2	0	0
Káld	17 =		4	1	-2	
Körmend	11	2	4	2	-1	
Szentgotthárd	6 =	folt	3	1	-2	0
Szombathely	9 ≡	folt	4	1	0	0
Lenti	12 ∴		5	2	1	
Letenye	17		7	0	-3	
Nagykanizsa	25 ∴ ⌴		8	-0	-2	0
Zalaegerszeg	14 ≡	folt	5	2	-1	0
Farkasgyepű	5	folt	5	-1	-3	
Keszthely	19 ⌴		6	1	-3	0
Mencshely	7 =	folt	4	1	-4	0
Pápa	6 ≃		7	3	1	0
Sümeg	16		6	3	1	
Tihany	5 ≃		5	1	1	
Veszprém	4 ≡	folt	3	-1	-3	0
Zirc	4 ≃	8	4	1	-4	
Fonyód	9	folt	6	1	-1	
Homokszt. györgy	10 ⌴		8	1	-1	0
Kaposvár	3 ⌴		10	2	-2	0
Marcali	15 ⌴	folt	7	2	-1	
Siófok	3 ⌴		6	1	-2	0
Somogyszob	13 ∴ ⌴		7	0	-3	
Tab	3 ≃	folt	6	1	-2	
Bábolna	1 ✳		6	1	-3	
Esztergom	–		–	–	–	
Kisbér	2		7	1	-3	
Komárom	3 =		4	1	-1	
Tatabánya	–		–	–	–	
Alcsútdoboz	3 ≡		6	2	2	
Dunaújváros	2 ≡	folt	6	0	-1	
Martonvásár	5 =		5	2	1	
Mór	3 =		7	1	0	
Sárbogárd	. ⌴		7	1	-4	
Székesfehérvár	3 ≃		5	-1	-5	
Iregszemcse	4 ⌴	folt	7	0	-3	0
Lengyel	.	1	7	1	-1	
Paks	ny ⌴	folt	7	-1	-4	0
Szekszárd	1	folt	7	2	-4	
Árpádtető	9 =	2	6	2	-1	
Mohács	3 =	folt	9	1	-1	
Pécs	3 ⌴		8	2	-1	0
Siklós	4 ⌴		9	1	-3	
Szigetvár	12 ≃		9	3	0	
Budaörs	9 =		6	4	1	
Bp. Lőrinc	9 ≡		6	3	1	0
Bp. Met. Int.	11 =		7	4	–	0
Bp. Szab. hegy	7 ≃		3	2	-1	
Cegléd	5 =		8	-0	-2	
Dobogókő	4 ✳	5	2	-1	-4	
Gödöllő	9 =		5	2	2	0
Királyrét	–		–	–	–	
Monor	–		–	–	–	
Nagykáta	8 ≡		7	1	1	
Szentendre	12 ≃		6	4	4	

1990.XII.11. 07 h-ig az utolsó 24 óra adatai						Előző nap napos órái
állomás	csapadék (mm)	Hó cm	max. hőmérséklet	min. hőmérséklet	rad. min.	
Vác	14 ∴ =		7	3	0	
Vámosmikola	2 =		8	2	-3	0.
Baja	4 ⌴		7	0	-3	0
Bácsalmás	6 ⌴		7	2	-2	
Izsák	3 =	1	8	1	-1	
Kalocsa	4 ≡	folt	8	-0	-4	0
Kecskemét	7 ⌴		8	0	-3	0
Kiskunfélegyháza	6 ∴ ⌴		5	2	-0	
Kiskunhalas	–		–	–	–	
Kunszentmiklós	4 ✳ ≡		6	0	0	
Tiszakécske	6 ⌴		6	1	-3	
Balassagyarmat	15 ⌐ =		4	2	-1	
Romhány	15		7	3	1	
Salgótarján	12		8	3	1	
Eger	13 =		8	4	1	0
Galyatető	23 ✳ •	12	3	-1	-2	
Gyöngyös	14 =		7	3	2	
Kékestető	29 ✳ •	14	1	-1	-2	0
Kompolt	11		5	4	2	0
Lőrinci	–		–	–	–	
Poroszló	8 ≡		5	0	-2	
Jászapáti	9 ∴ ≡		6	1	-0	
Jászberény	7 =		6	2	-2	
Karcag	–		–	–	–	
Szolnok	5 ⌒		9	1	-2	0
Tiszaroff	7 =		7	1	-1	
Túrkeve	4 =		10	2	1	0
Kistelek	4 ∴ =		10	2	1	
Makó	3		10	4	2	
Szeged	3 ≡		10	2	0	0
Szentes	3		10	2	0	
Borsodnádasd	11 ∴ =		6	4	3	
Füged	6		6	4	3	
Hidasnémeti	6 ≃		7	4	3	
Jósvafő	11 ≡		3	3	3	0
Lillafüred	24 • ✳ ≡		4	1	0	
Miskolc	13 ≃		5	3	2	0
Putnok	–		–	–	–	
Sárospatak	5		7	4	1	0
Szendrőlád	–		–	–	–	
Tokaj	5		6	4	2	
Kisvárda	4 =		8	2	1	0
Mátészalka	2		7	3	0	
Nyíregyháza	3		7	3	-2	0
Nyírlugos	–		–	–	–	
Pátyod	3		10	4	3	
Tiszabecs	3 ≃		9	3	1	
Vásárosnamény	1 ✳ =	3	3	1	-1	
Záhony	5 ≃		8	5	3	
Berettyóújfalu	3 ∴ =		11	3	-1	
Debrecen	3 ≃		8	2	-2	0
Hajdúdorog	ny ≃		7	3	3	
Hortobágy	.		7	-3	-2	
Körösszakál	3		12	1	0	
Polgár	8 =		7	1	-2	
Békéscsaba	2 ⌒		13	3	0	0
Mezőhegyes	4		11	4	2	–
Orosháza	4	folt	11	2	0	
Szarvas	2 =		9	2	0	0
Szeghalom	–		–	–	–	

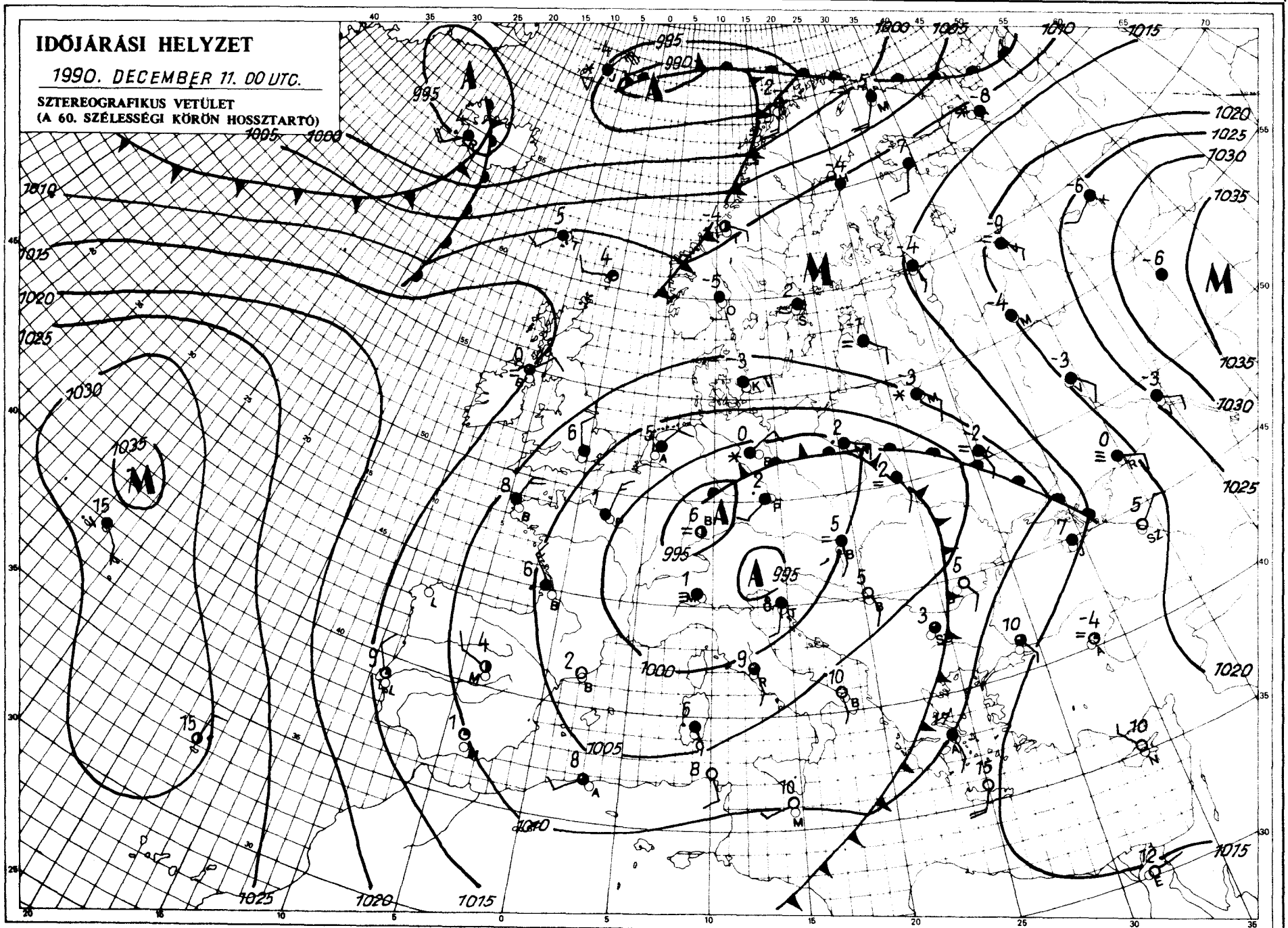

KIADJA: ORSZÁGOS METEOROLÓGIAI SZOLGÁLAT
Kiadásért felel: Barát József, az Országos Meteorológiai Szolgálat elnöke – Készült: az Országos Meteorológiai Szolgálat Nyomdájában, Budapest – Felelős vezető: Máthé Gyuláné – Munkaszám: 90-688 Sokszorosításért felel: Kapovits Albert, a Központi Előrejelző Intézet igazgatója
Készíti: a KEI Rövidtávú Előrejelző Osztálya – Szakmai felelős: Németh Lajos osztályvezető – Megjelenik naponként Megrendelhető: 1024 Budapest, II., Kitaibel Pál utca 1. – Pénzügyi Osztály – Telefon: 363-500
Jelmagyarázat a havi mellékletben

IDŐJÁRÁSI NAPIJELENTÉS

ЕЖЕДНЕВНЫЙ МЕТЕОРОЛОГИЧЕСКИЙ БЮЛЛЕТЕНЬ • DAILY WEATHER REPORT
BULLETIN QUOTIDIEN DE TEMPS • TÄGLICHER WETTERBERICHT

103. évfolyam 346. szám + Budapest + 1990. december 12. szerda

Az időjárási helyzet és a várható időjárás:

Ismét igen erőteljes ciklon érkezett Nyugat-Európa fölé. Frontjainak hatására megint jelentős havazás volt kontinensünk nyugati országaiban, sokfelé viharossá fokozódott a szél. Csütörtök estig lassanként a Kárpát-medence időjárását is ez a ciklon határozza meg. Valószínű, hogy nálunk a ciklon hatása a nyugat-európainál már mérsékeltebb lesz.

Magyarország délkeleti részén kedden 6,7 órán át, míg máshol ennél rövidebb ideig, vagy egyáltalán nem sütött a Nap. Elszórtan esett az eső. A lehullott csapadék mennyisége a 4 mm-t sehol sem haladta meg. A csúcshőmérséklet 4 és 11 fok között volt. Éjszaka sokfelé volt köd, csaknem mindenütt beborult az ég. A kora reggeli órákra 2, +3 fokig süllyedt a hőmérséklet. Délelőtt többnyire erősen felhős maradt az ég, egy-két helyről ködszitálást, gyenge esőt jelentettek. 11 órakor 0 és 6 fok közötti hőmérsékletet mértek. Elsősorban délen és keleten maradt meg többfelé a köd.

Ma 12 órakor Budapesten a hőmérséklet 5 fok, a tengerszintre átszámított légnyomás 1003 hPa, mérsékelten süllyed.

Várható időjárás csütörtök estig:

Túlnyomórészt borult lesz az ég, több helyen várható csapadék — eleinte még nem számottevő mennyiségben. Az ország keleti felében esőre, a Dunántúlon kezdetben esőre, majd hóra lehet számítani.
Az északi szél általában mérsékelt marad, csak néha élénkül meg kissé.
Helyenként tartós köd várható.
A legalacsonyabb éjszakai hőmérséklet -3, +2,
a legmagasabb nappali hőmérséklet 1, 6 fok között.

H. Bóna Márta s. k.

A hőmérséklet napi középértéke és eltérése a sokévi átlagtól (Budapest belterületén):

1990. december 11.	4,8°C	+2,8°C

1871 óta ezen a napon Budapesten előfordult

legmagasabb hőmérséklet:	15,7°C (1915)
legalacsonyabb hőmérséklet:	-15,3°C (1902)

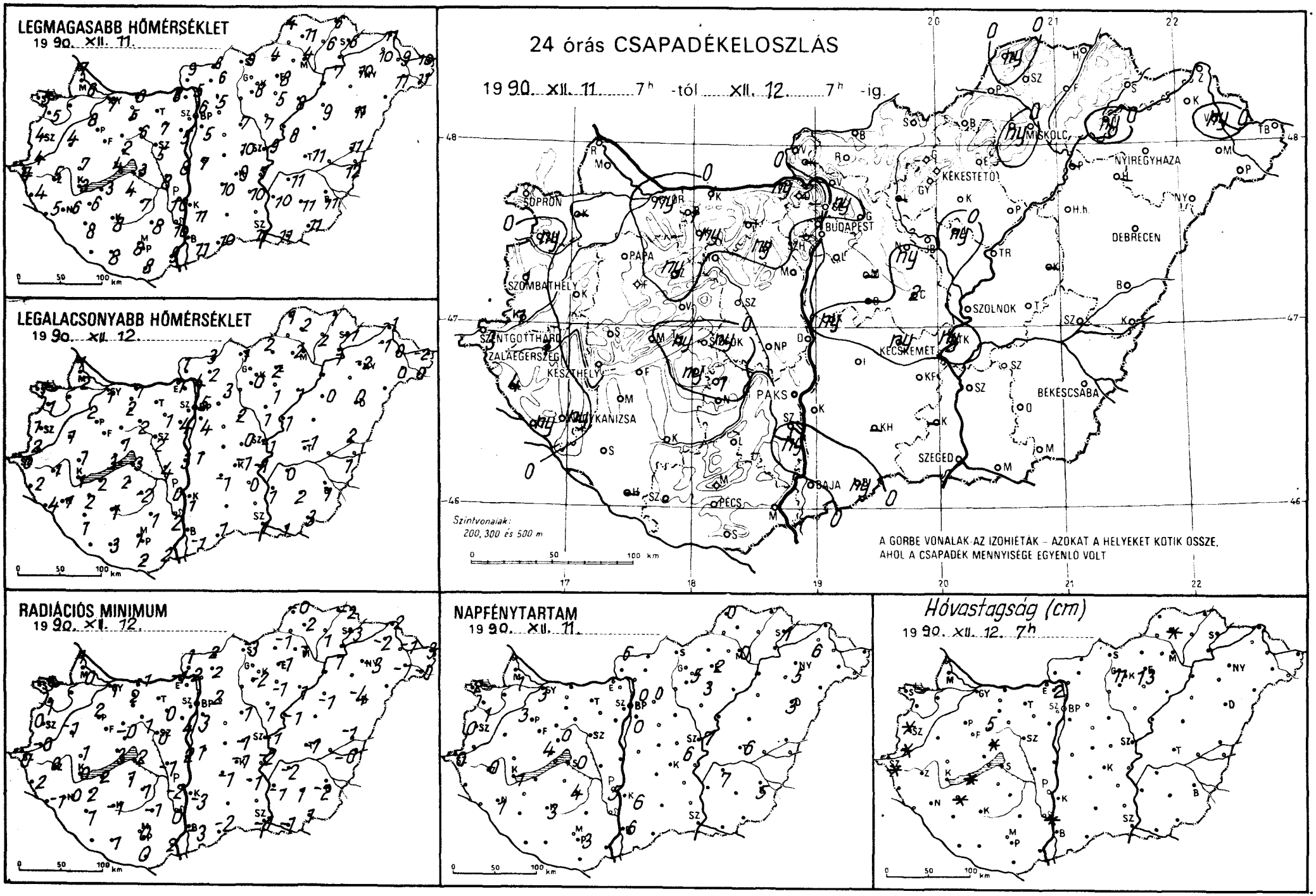
LEGMAGASABB HŐMÉRSÉKLET
19 90. XII. 11.
LEGALACSONYABB HŐMÉRSÉKLET
19 90. XII. 12.
RADIÁCIÓS MINIMUM
19 90. XII. 12.
24 órás CSAPADÉKELOSZLÁS
19 90. XII. 11. 7h -tól XII. 12. 7h -ig.
SOPRON
BUDAPEST
MISKOLC
NYÍREGYHÁZA
KÉKESTETŐ
DEBRECEN
PAPA
SZOMBATHELY
SZOLNOK
SZÉNTGOTTHÁRD
ZALAEGERSZEG
KESZTHELY
KECSKEMÉT
BÉKÉSCSABA
PAKS
SZEGED
BAJA
PÉCS
Szintvonalak:
200, 300 és 500 m
A GÖRBE VONALAK AZ IZOHIÉTÁK – AZOKAT A HELYEKET KÖTIK ÖSSZE,
AHOL A CSAPADÉK MENNYISÉGE EGYENLŐ VOLT
NAPFÉNYTARTAM
19 90. XII. 11.
Hóvastagság (cm)
19 90. XII. 12. 7h

1990.XII.12 07 h-ig az utolsó 24 óra adatai						Előző nap napos órái
állomás	csapadék (mm)	Hó cm	max. hőmérséklet	min. hőmérséklet	rad. min.	
Győr	ny		7	1	1	3
Kapuvár	—		—	—	—	—
Mosonmagyaróvár	.		6	2	0	1
Rajka	.		7	1	1	
Sopron	.		5	1	-3	2
Sopronhorpács	ny		5	1	1	1
Káld	.		4	1	-1	
Körmend	1	folt	4	2	-0	
Szentgotthárd	3	folt	4	0	0	0
Szombathely	1	folt	4	1	0	0
Lenti	4		4	2	2	
Letenye	ny		5	4	-1	
Nagykanizsa	ny		6	1	0	1
Zalaegerszeg	1		5	1	0	0
Farkasgyepű	.		6	-2	-2	
Keszthely	.		3	1	0	1
Mencshely	.		4	0	-4	4
Pápa	.		8	2	2	3
Sümeg	.		7	1	1	
Tihany	ny		4	3	3	
Veszprém	.	folt	2	1	-0	0
Zirc	ny	5	4	0	0	
Fonyód	.	folt	3	2	2	
Homokszt. györgy	—		—	—	—	—
Kaposvár	.		8	1	-1	3
Marcali	.	folt	6	2	2	
Siófok	ny		3	3	2	0
Somogyszob	.		8	1	1	
Tab	ny		4	2	1	
Bábolna	1		7	1	-2	
Esztergom	ny		8	1	-1	
Kisbér	ny		5	2	-2	
Komárom	1		8	1	-1	
Tatabánya	—		—	—	—	
Alcsútdoboz	ny		7	1	0	
Dunaújváros	.		8	3	2	
Martonvásár	.		5	4	4	
Mór	.		6	2	1	
Sárbogárd	.		8	4	-1	
Székesfehérvár	.		5	2	0	
Iregszemcse	1		7	2	1	4
Lengyel	.		8	1	-1	
Paks	.		10	0	-2	5
Szekszárd	ny	folt	10	2	0	
Árpádtető	.		9	1	-1	
Mohács	.		9	2	2	
Pécs	.		8	1	0	3
Siklós	.		8	2	0	
Szigetvár	.		8	3	1	
Budaörs	.		7	4	4	
Bp. Lőrinc	.		5	4	3	0
Bp. Met. Int.	.		6	5	—	0
Bp. Szab. hegy	—		—	—	—	
Cegléd	2		10	0	-1	
Dobogókő	2	2	3	-1	-4	
Gödöllő	.		5	3	2	0
Királyrét	—		—	—	—	
Monor	—		—	—	—	
Nagykáta	ny		7	2	1	
Szentendre	ny		6	4	4	

1990.XII.12 07 h-ig az utolsó 24 óra adatai						Előző nap napos órái
állomás	csapadék (mm)	Hó cm	max. hőmérséklet	min. hőmérséklet	rad. min.	
Vác	.		5	4	2	
Vámosmikola	.		9	1	1	6
Baja	.		11	-1	-3	6
Bácsalmás	ny		10	1	-2	
Izsák	.		10	-1	-1	
Kalocsa	.		11	1	-3	6
Kecskemét	ny		9	-1	-1	6
Kiskunfélegyháza	.		10	0	-1	
Kiskunhalas	—		—	—	—	
Kunszentmiklós	ny		7	1	1	
Tiszakécske	ny		7	-1	-2	
Balassagyarmat	.		6	3	2	
Romhány	.		6	3	2	
Salgótarján	.		9	1	-3	
Eger	.		8	2	-1	2
Galyatető	.	11	4	1	0	
Gyöngyös	.		8	0	-2	
Kékestető	.	13	0	0	-1	5
Kompolt	.		5	1	-1	3
Lőrinci	—		—	—	—	
Poroszló	.		8	1	1	
Jászapáti	ny		7	1	1	
Jászberény	.		6	1	-0	
Karcag	—		—	—	—	
Szolnok	.		9	-1	-1	7
Tiszaroff	.		8	1	-1	
Túrkeve	.		11	-1	-1	6
Kistelek	—		—	—	—	
Makó	.		11	1	-1	
Szeged	.		11	1	-1	4
Szentes	.		10	1	-1	
Borsodnádasd	.		4	2	-1	
Füged	.		6	2	1	
Hidasnémeti	.		6	1	-2	
Jósvafő	ny		4	1	-0	0
Lillafüred	ny		5	-1	-2	
Miskolc	.		4	2	1	0
Putnok	—		—	—	—	
Sárospatak	.		6	-1	-3	1
Szendrőlád	.	folt	11	2	2	
Tokaj	ny		7	1	1	
Kisvárda	.		10	-1	-2	6
Mátészalka	.		10	0	-1	
Nyíregyháza	.		10	-2	-3	5
Nyírlugos	—		—	—	—	
Pátyod	.		11	0	-0	
Tiszabecs	.		10	-2	-3	
Vásárosnamény	ny		9	0	-1	
Záhony	.		11	-1	-2	
Berettyóújfalu	.		11	2	-1	
Debrecen	.		11	0	-4	3
Hajdúdorog	—		—	—	—	
Hortobágy	.		9	0	-1	
Körösszakál	.		12	1	-0	
Polgár	—		—	—	—	
Békéscsaba	.		11	1	-2	5
Mezőhegyes	.		11	3	1	—
Orosháza	.		11	2	1	
Szarvas	.		11	0	-2	7
Szeghalom	—		—	—	—	

IDŐJÁRÁSI HELYZET

1990. DECEMBER 12. 00 UTC.

SZTEREOGRAFIKUS VETÜLET
(A 60. SZÉLESSÉGI KÖRÖN HOSSZTARTÓ)

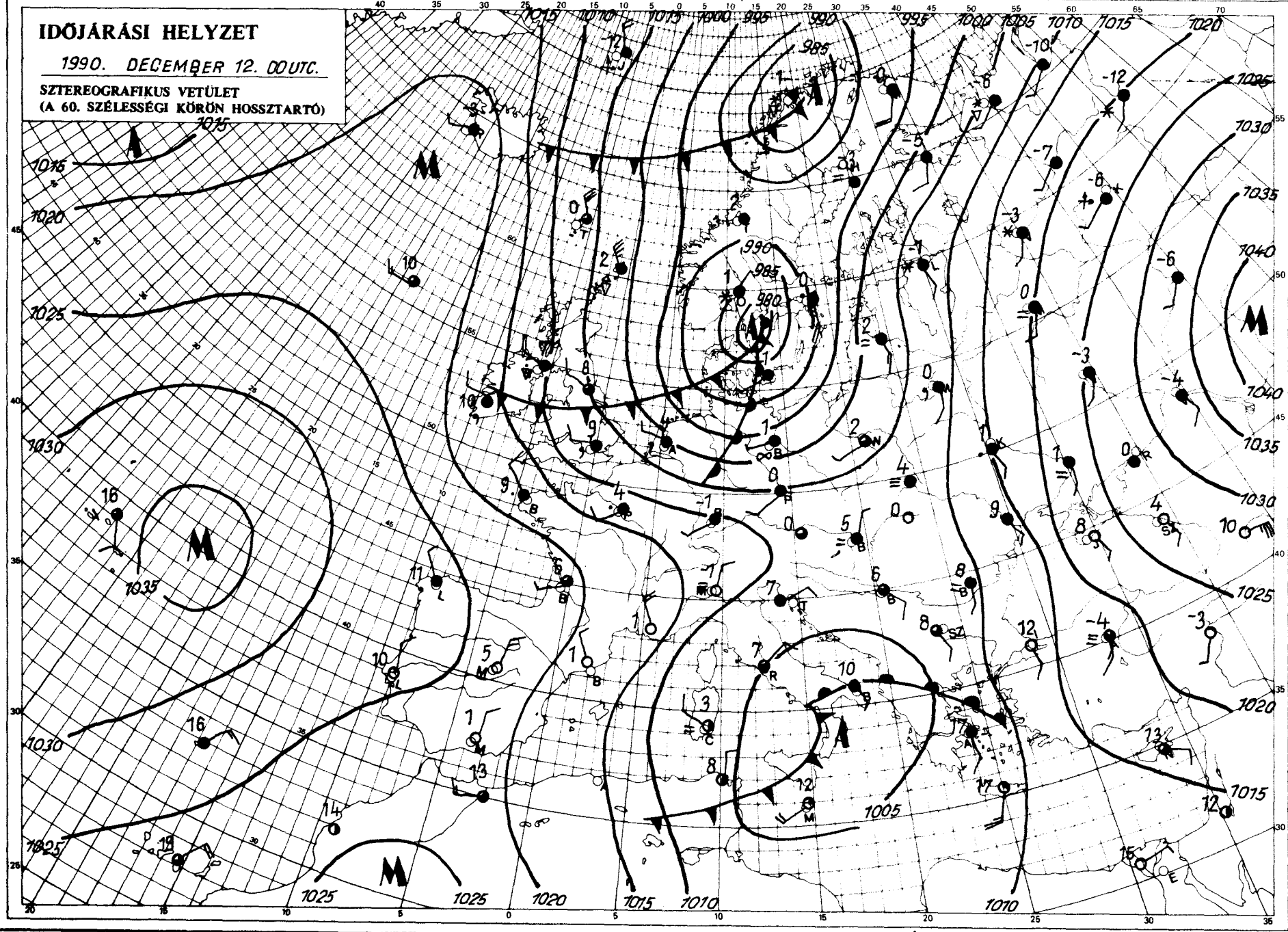

KIADJA: ORSZÁGOS METEOROLÓGIAI SZOLGÁLAT
Kiadásért felel: Bartt József, az Országos Meteorológiai Szolgálat elnöke – Készült: az Országos Meteorológiai Szolgálat Nyomdájában, Budapest – Felelős vezető: Máthé Gyuláné – Munkaszám: 90.156 – Térképszerkesztésért felel: Kapovits Albert, a Központi Előrejelző Intézet igazgatója

Készíti: a KEI Rövidtávú Előrejelző Osztálya – Szakmai felelős: Németh Lajos osztályvezető – Megjelenik naponként
Megrendelhető: 1024 Budapest, II., Kitaibel Pál utca 1. – Pénzügyi Osztály – Telefon: 353-500
Jelmagyarázat a hátsó melléklapon

IDŐJÁRÁSI NAPIJELENTÉS

ЕЖЕДНЕВНЫЙ МЕТЕОРОЛОГИЧЕСКИЙ БЮЛЛЕТЕНЬ • DAILY WEATHER REPORT
BULLETIN QUOTIDIEN DE TEMPS • TÄGLICHER WETTERBERICHT

103. évfolyam 347. szám + Budapest + 1990. december 13. csütörtök

Az időjárási helyzet és a várható időjárás:

Kontinensünk peremvidékein nyugodt az időjárás. Keleten -5, -8 fokos hideg van, nyugaton -+5, +10 fokra is felmelegszik a levegő. Európa legnagyobb részén ezzel szemben az átlag körüli hőmérsékletű, de igen változékony az idő. Nagy kiterjedésű, több középpontú ciklon okoz gyakori és erős felhősödést, többszöri csapadékot: délen-délkeleten esőt, másutt esőt, havat vegyesen. A ciklonok mind hűvösebb, nedvesebb levegőt hoznak a Kárpát-medence fölé, ezért a mi időjárásunk is csapadékosabbra fordul.

Szerdán borult idő volt hazánkban, szinte mindenütt esett az eső. Mennyisége a nyugati és középső országrészben csapadéknyom és 10 mm között maradt, a Tiszántúlon ezzel szemben 10, 20 mm-t mértek, Mezőhegyesen pedig 21, Szarvason 22 mm-t. Keleten néhol tartós volt a köd. A hőmérséklet csúcsértéke szerdán 2 és 5 fok között alakult, ma hajnalra -2, +4 fokig hűlt le a levegő. Délelőtt az éjszakai köd legnagyobb része föloszlott, sokfelé erősen felhős volt az ég, néhol azonban a Nap is kisütött. A hőmérséklet 11 órára 1, 4 fokig emelkedett.

Ma 12 órakor Budapesten a hőmérséklet 5 fok, a tengerszintre átszámított légnyomás 1006 hPa, gyengén emelkedik.

Várható időjárás péntek estig:

Eleinte néha még fölszakadozik a felhőzet, és csak elszórtan várható eső. Később mindenütt beborul az ég, és újabb, jelentős csapadék képződik: kezedetben mindenütt eső, később a nyugati és északi országrészben havas eső, hó.
Az északnyugati szél holnap északkeletire, keletire fordul, és tovább erősödik.
A legalacsonyabb éjszakai hőmérséklet: +2 és -3 fok között várható.
A legmagasabb nappali hőmérséklet pénteken a nyugati országrészben fagypont körül, délkeleten néhány fokkal 0 fok fölött alakul.

Bártfai Erzsébet s. k.

Távolabbi kilátások szombattól – keddig:

Változékony, gyakran felhős idő várható, többfelé alakul ki havazás. Az északkeleti szél időnként megerősödik. A csapadékhajlam a jövő hét elején gyengül.
A legalacsonyabb hajnali hőmérséklet eleinte -3, +2 majd -1, -6 fok között várható.
A legmagasabb nappali hőmérséklet általában -1, +4 fok között alakul.
Jelentős mennyiségű (legalább 5 mm napi) csapadék az ország területének 70 százalékán várható.

Középtávú Előrejelző Csoport

A hőmérséklet napi középértéke és eltérése a sokévi átlagtól (Budapest belterületén):

1990. december 12.	5,1°C	+3,5°C

1871 óta ezen a napon Budapesten előfordult

legmagasabb hőmérséklet:	13,5°C (1915)
legalacsonyabb hőmérséklet:	-16,1°C (1899)

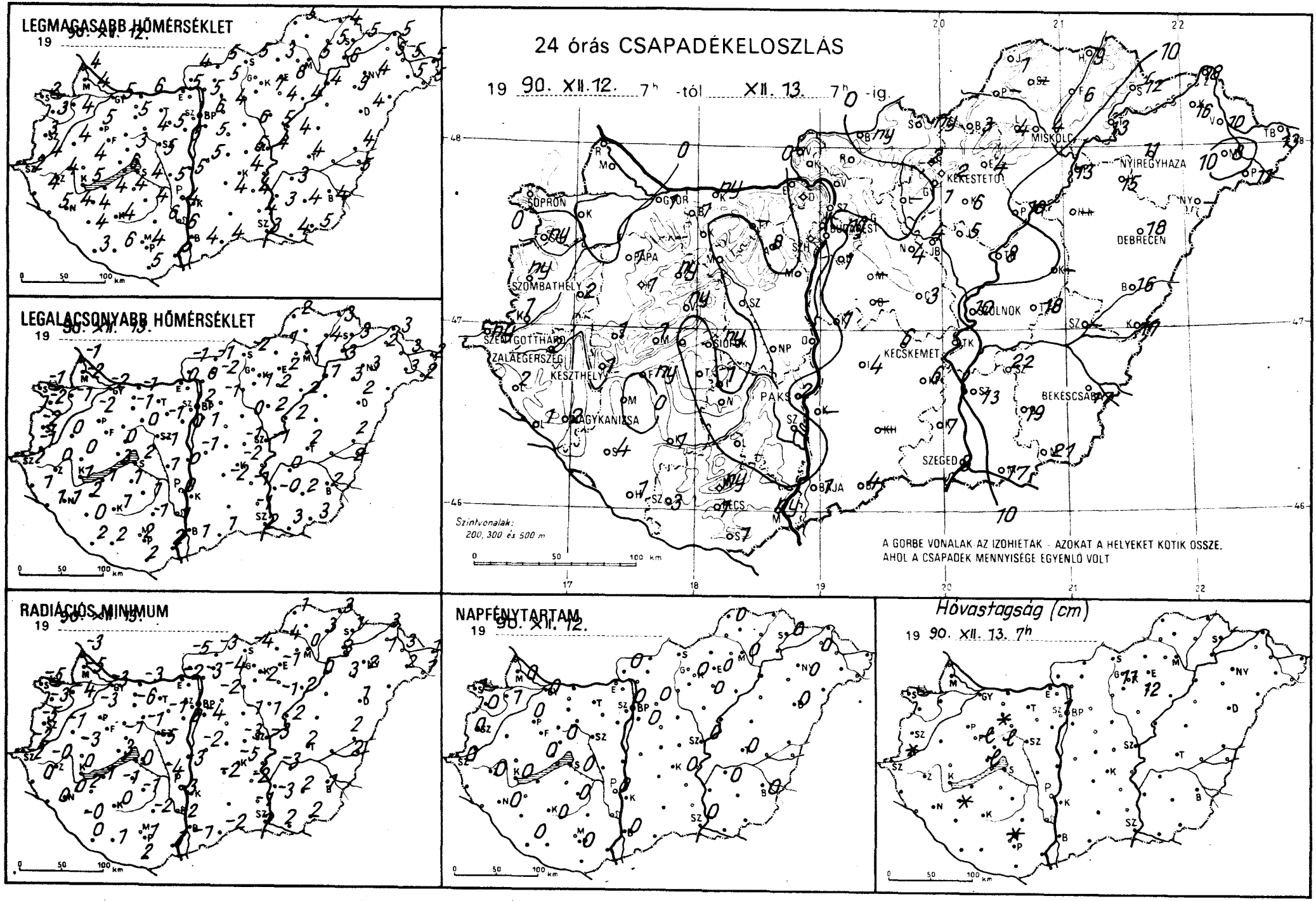
LEGMAGASABB HŐMÉRSÉKLET
19 90. XII. 12.
LEGALACSONYABB HŐMÉRSÉKLET
19 90. XII. 13.
24 órás CSAPADÉKELOSZLÁS
19 90. XII. 12. 7h -tól XII. 13. 7h -ig.
SOPRON
GYŐR
PÁPA
SZOMBATHELY
SZENTGOTTHÁRD
ZALAEGERSZEG
KESZTHELY
NAGYKANIZSA
SIÓFOK
PAKS
KECSKEMÉT
SZOLNOK
MISKOLC
NYÍREGYHÁZA
KÉKESTETŐ
DEBRECEN
BÉKÉSCSABA
SZEGED
BAJA
PÉCS
Szintvonalak:
200, 300 és 500 m
A GÖRBE VONALAK AZ IZOHIÉTÁK - AZOKAT A HELYEKET KÖTIK ÖSSZE,
AHOL A CSAPADÉK MENNYISÉGE EGYENLŐ VOLT
RADIÁCIÓS MINIMUM
19 90. XII. 13.
NAPFÉNYTARTAM
19 90. XII. 12.
Hóvastagság (cm)
19 90. XII. 13. 7h
0 50 100 km

1990.XII.13 07 h-ig az utolsó 24 óra adatai						Előző nap napos órái
állomás	csapadék (mm)	Hó cm	max. hőmérséklet	min. hőmérséklet	rad. min.	
Győr	1 * ⌊		5	-2	-3	0
Kapuvár	.		4	-1	-4	1
Mosonmagyaróvár	. ∀		4	-2	-5	0
Rajka	. ⌊		4	-1	-3	
Sopron	. ⌊		2	-1	-5	1
Sopronhorpács	ny ⌊		3	-2	-3	0
Káld	2		4	0	-1	
Körmend	1	folt	4	-1	-2	
Szentgotthárd	ny * ≡		2	-2	-2	0
Szombathely	ny ⌊		3	-2	-5	0
Lenti	2 =		4	1	0	
Letenye	1 ⌊		5	1	0	
Nagykanizsa	2 * ≈		4	1	0	0
Zalaegerszeg	2 =		4	0	-0	0
Farkasgyepű	1 *	lep.	4	-1	-3	
Keszthely	1 * ≡		5	1	0	0
Mencshely	1 =	lep.	3	1	-3	0
Pápa	1		5	-2	-3	0
Sümeg	1		4	0	-3	
Tihany	. =		6	3	3	
Veszprém	ny * ⌊	lep.	3	0	-1	0
Zirc	ny * =	folt	2	-0	-3	
Fonyód	ny *		4	1	1	
Homokszt. györgy	1		3	2	0	0
Kaposvár	1 * ≡		4	1	0	0
Marcali	. =	folt	4	2	2	
Siófok	ny		4	2	0	0
Somogyszob	4 *		4	0	-0	
Tab	. =		4	1	-1	
Bábolna	1 * ⌊		4	-1	-7	
Esztergom	.		5	0	-2	
Kisbér	.		5	-1	-6	
Komárom	ny ≡		6	-1	-3	
Tatabánya	–		–	–	–	
Alcsútdoboz	8 ∇ ≡		5	-1	-1	
Dunaújváros	.		5	0	-3	
Martonvásár	. ≡		5	0	0	
Mór	. =		4	0	-1	
Sárbogárd	. =		5	1	-4	
Székesfehérvár	. =		5	-1	-5	
Iregszemcse	1 =		4	1	-1	0
Lengyel	. ≡		6	-1	-2	
Paks	2 ≡		4	0	-3	0
Szekszárd	. ≡		6	1	-2	
Árpádtető	ny * =	folt	2	1	-1	
Mohács	ny ⁹		5	2	1	
Pécs	1 ≡		4	2	1	0
Siklós	1 ⁹ =		5	2	2	
Szigetvár	3 =		6	2	1	
Budaörs	. ⌊		6	-1	-5	
Bp. Lőrinc	1 ⌊		5	1	-4	0
Bp. Met. Int.	ny		6	2	–	0
Bp. Szab. hegy	.		8	-0	-2	
Cegléd	3 ⌊		5	-1	-3	
Dobogókő	. ∨	1	3	-3	-5	
Gödöllő	. ⌊		4	-1	-2	0
Királyrét	. ⌊		5	-3	-4	
Monor	–		–	–	–	
Nagykáta	4 ⌊		6	0	-1	
Szentendre	. =		6	0	-1	

1990.XII.13 07 h-ig az utolsó 24 óra adatai						Előző nap napos órái
állomás	csapadék (mm)	Hó cm	max. hőmérséklet	min. hőmérséklet	rad. min.	
Vác	. =		5	0	-3	
Vámosmikola	. ≡		4	-1	-5	0
Baja	1 ≡		4	1	-1	0
Bácsalmás	4 ≈		4	1	-2	
Izsák	4 =		4	-2	-2	
Kalocsa	–		–	–	–	–
Kecskemét	6 ⌊		4	-2	-5	0
Kiskunfélegyháza	6 ⌊		4	-1	-2	
Kiskunhalas	–		–	–	–	
Kunszentmiklós	1 * ⌊		5	-1	-2	
Tiszakécske	–		–	–	–	
Balassagyarmat	ny ⁹ ⌊		5	-1	-3	
Romhány	. ⌊		5	-2	-4	
Salgótarján	ny		5	-2	-4	
Eger	4 =		8	2	-1	0
Galyatető	2 * ≡	11	4	-3	-4	
Gyöngyös	1		7	1	-2	
Kékestető	2 * ≡	12	2	-3	-4	0
Kompolt	6 ⌊		4	2	-1	0
Lőrinci	–		–	–	–	
Poroszló	10 =		4	2	2	
Jászapáti	5 =		5	2	1	
Jászberény	4 =		5	0	-0	
Karcag	–		–	–	–	
Szolnok	10 ≡		4	-1	-3	0
Tiszaroff	8 =		4	2	2	
Túrkeve	18 =		4	2	2	0
Kistelek	7 ∇ ⌊		4	-1	-1	
Makó	17		4	3	2	
Szeged	8 ≡		3	2	1	0
Szentes	13 ≈		3	-0	-3	
Borsodnádasd	3 ≈		3	-1	-4	
Füged	6 =		5	4	3	
Hidasnémeti	9 =		4	3	3	
Jósvafő	1 ≡		5	2	1	0
Lillafüred	4 ≡		5	1	0	
Miskolc	4 ≈		5	1	0	0
Putnok	–		–	–	–	
Sárospatak	12 =		5	3	1	0
Szendrőlád	–		–	–	–	
Tokaj	13 ≡		6	3	3	
Kisvárda	16 ≈		5	2	1	0
Mátészalka	8		5	3	2	
Nyíregyháza	11 ≡		4	3	2	0
Nyírlugos	–		–	–	–	
Pátyod	11 ∇ ≡		5	2	1	
Tiszabecs	13 ≈		5	2	1	
Vásárosnamény	10 ≈		5	3	3	
Záhony	18 ≈		5	3	3	
Berettyóújfalu	16 ∇ ≡		4	2	2	
Debrecen	18 ≡		4	2	1	0
Hajdúdorog	15 ≈		9	3	3	
Hortobágy	–		–	–	–	
Körösszakál	17		5	2	2	
Polgár	13 ≈		4	1	0	
Békéscsaba	17 ≡		4	2	1	0
Mezőhegyes	21		5	3	2	–
Orosháza	19 ≈		4	2	2	
Szarvas	22 ≋		3	0	-3	0
Szeghalom	–		–	–	–	

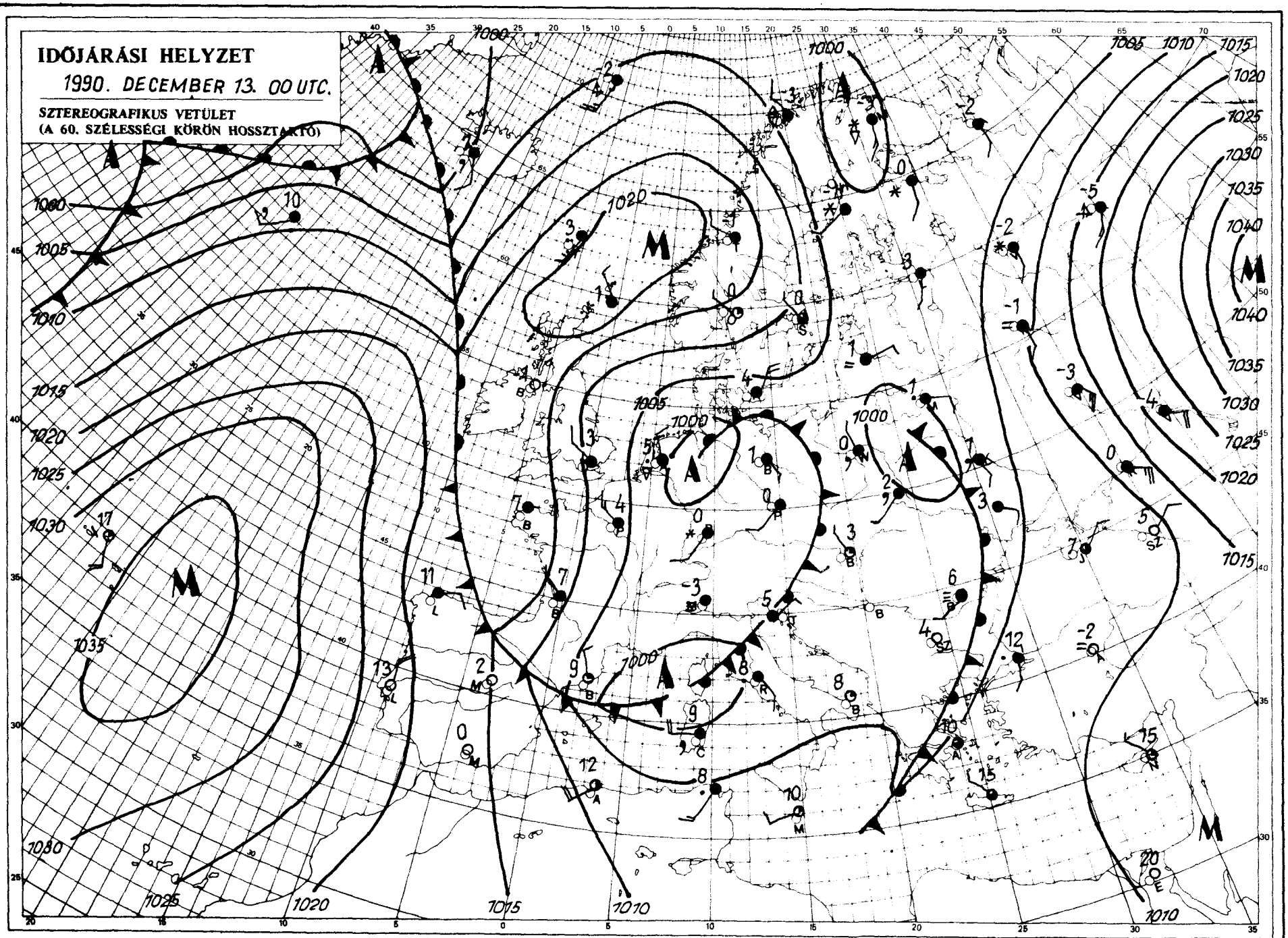

KIADJA: ORSZÁGOS METEOROLÓGIAI SZOLGÁLAT
Kiadásért felel: Barát József, az Országos Meteorológiai Szolgálat elnöke – Készült az Országos Meteorológiai Szolgálat Nyomdájában, Budapest – Felelős vezető: Máthé Gyuláné – Munkaszám: 90.00 – Szerkesztésért felel: Kapovits Albert, a Központi Előrejelző Intézet igazgatója
Készíti: a KEI Rövidtávú Előrejelző Osztálya – Szakmai felelős: Németh Lajos osztályvezető – Megjelenik naponként
Megrendelhető: 1024 Budapest, II., Kitaibel Pál utca 1. – Pénzügyi Osztály – Telefon: 353-500
Jelmagyarázat a havi mellékletben

IDŐJÁRÁSI NAPIJELENTÉS

ЕЖЕДНЕВНЫЙ МЕТЕОРОЛОГИЧЕСКИЙ БЮЛЛЕТЕНЬ • DAILY WEATHER REPORT
BULLETIN QUOTIDIEN DE TEMPS • TÄGLICHER WETTERBERICHT

103. évfolyam 348. szám + Budapest + 1990. december 14. péntek

Az időjárási helyzet és a várható időjárás:

Közép–Európa térségének időjárását az észak felől érkező igen hideg, többnyire alacsony nedvességtartalmú, és a dél felől érkező enyhe, nedves léghullámok alakítják. A két eltérő tulajdonságú levegő keveredése a következő 36 órában is a Kárpát–medence térsége felett zajlik, ezért bárhol kialakulhat havazás, délen havaseső.

Magyarországon csütörtökön északkeleten és délnyugaton borult idő volt, másutt pár órára a nap is kisütött. Délen és északkeleten gyengén esett az eső, illetve a Mátra térségében jelentéktelen hószállingózás is előfordult. A hőmérséklet csúcsértéke 2 és 7 fok között alakult. Ma hajnalra általában -3, +2 fokig hűlt le a levegő, de egy–egy szélvédett északi völgyben -4, -5 fokot is mértek. Délelőtt egyre többfelé megnövekedett a felhőzet, továbbra is sokfelé fújt erős, néhol viharos északi, északkeleti szél. A hőmérséklet 11 órakor 2 és 5 fok között alakult.

Ma 12 órakor a fővárosban 3 fokot mértek, a tengerszintre átszámított légnyomás 1012 hPa, alig változik.

Várható időjárás szombat estig:

Gyakran lesz erősen felhős az ég, többfelé várható kisebb havazás, délkeleten átmenetileg havaseső.
Az északkeleti szél gyakran erős, néhol időnként viharos lesz.
A hőmérséklet hajnalban -3, +2 fok között, szombaton napközben 0, +5 fok között lesz.

Pálóczi Györgyi s.k.

A hőmérséklet napi középértéke és eltérése a sokévi átlagtól (Budapest belterületén):

1990. december 14. 3,3 °C +1,8 °C

1871 óta ezen a napon Budapesten előfordult:

legmagasabb hőmérséklet	12,9 °C (1957)
legalacsonyabb hőmérséklet	-15,0 °C (1902)

LEGMAGASABB HŐMÉRSÉKLET

19 90. XII. 13.

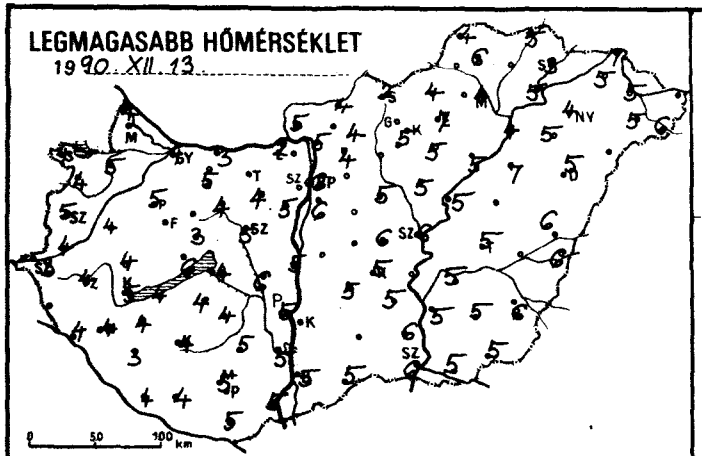

LEGALACSONYABB HŐMÉRSÉKLET

19 90. XII. 14.

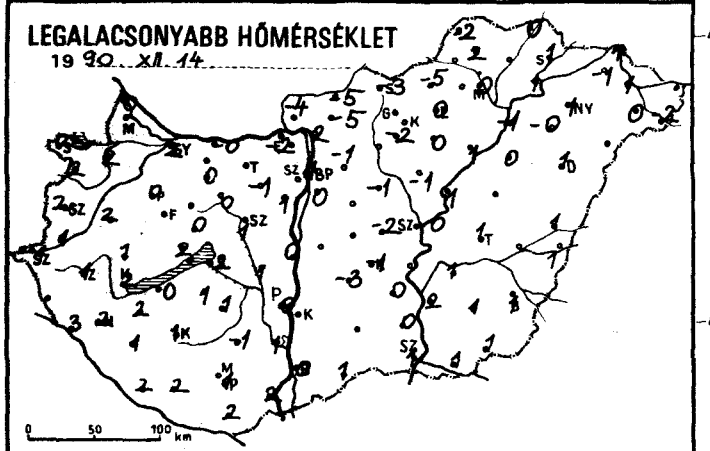

RADIÁCIÓS MINIMUM

19 90. XII. 14.

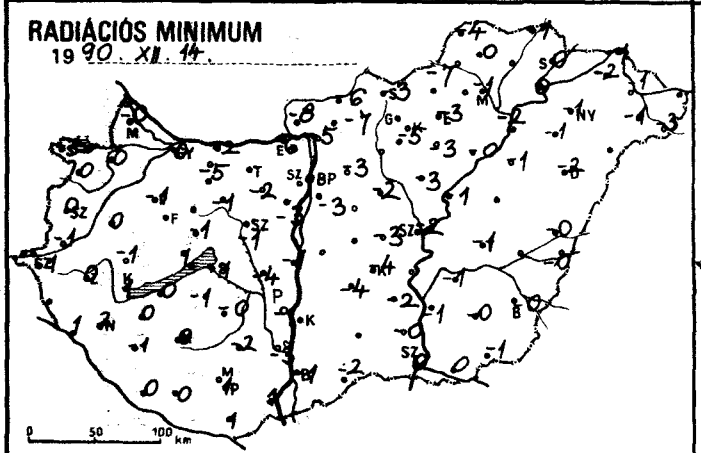

24 órás CSAPADÉKELOSZLÁS

19 90. XII. 13. 7 h -tól XII. 14. 7 h -ig.



NAPFÉNYTARTAM

19 90. XII. 13.

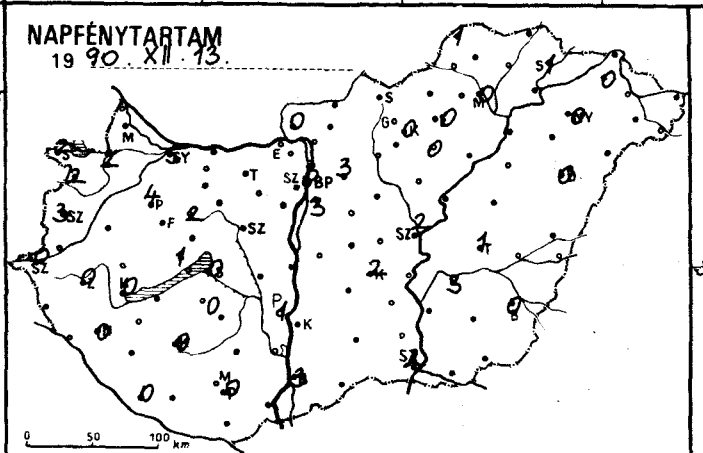

HÓVASTAGSÁG / cm /

19 90. XI. 14. 7 h

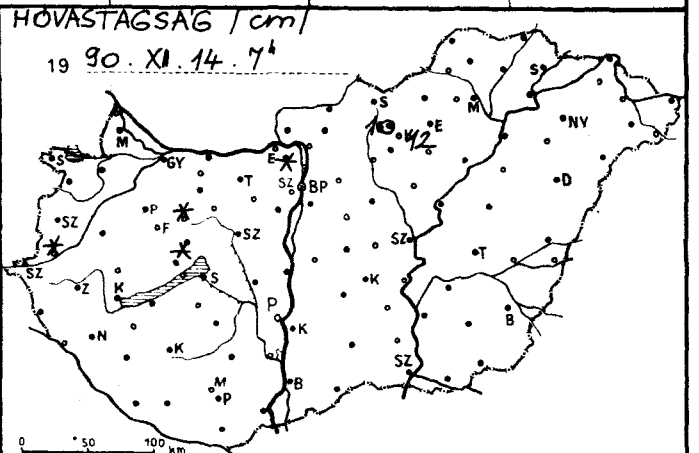

1990. XII. 14. 07 h-ig az utolsó 24 óra adatai						Előző nap napos órái
állomás	csapadék (mm)	Hó cm	max. hőmérséklet	min. hőmérséklet	rad. min.	
Győr	. ⌊		4	2	0	5
Kapuvár	.		5	2	0	2
Mosonmagyaróvár	—		—	—	—	—
Rajka	.		4	0	-0	
Sopron	.		4	2	-3	2
Sopronhorpács	. ⌊		4	2	0	2
Káld	.		4	2	0	
Körmend	.	folt	4	1	-1	
Szentgotthárd	.		3	1	-1	0
Szombathely	. ⌊		5	2	0	3
Lenti	—		—	—	—	
Letenye	.		4	3	1	
Nagykanizsa	.		4	2	2	0
Zalaegerszeg	.		4	1	0	0
Farkasgyepű	.		4	-2	-4	
Keszthely	.		5	2	1	0
Mencshely	. =		3	0	-3	1
Pápa	. ≡		5	0	-1	4
Sümeg	.		4	1	-1	
Tihany	.		6	2	1	
Veszprém	.	folt	3	0	-1	2
Zirc	. =	folt	2	-1	-2	
Fonyód	.		4	0	0	
Homokszt. györgy	.		4	2	0	0
Kaposvár	.		4	1	0	0
Marcali	.		4	2	0	
Siófok	.		4	2	1	0
Somogyszob	.		3	1	-1	
Tab	. ≡		4	1	-1	
Bábolna	.		4	-1	-5	
Esztergom	. ⌊		2	-2	-6	
Kisbér	. ⌊		5	0	-5	
Komárom	. ⌊		3	-0	-2	
Tatabánya	—		—	—	—	
Alcsútdoboz	. ⌊		4	-1	-2	
Dunaújváros	.		5	0	-1	
Martonvásár	. ≡		5	1	-3	
Mór	. ⌊		4	0	-1	
Sárbogárd	. ⌐		6	1	-4	
Székesfehérvár	.		5	1	-1	
Iregszemcse	.		4	1	-0	0
Lengyel	.		5	-1	-2	
Paks	.		5	0	-1	1
Szekszárd	.		5	1	-3	
Árpádtető	. =		2	-1	-2	
Mohács	. =		5	2	1	
Pécs	ny		5	1	1	0
Siklós	ny ⸗ =		5	2	1	
Szigetvár	ny ⸗ =		4	2	0	
Budaörs	. ⌊		6	-4	-7	
Bp. Lőrinc	. ⌊		6	0	-3	3
Bp. Met. Int.	.		6	1	—	3
Bp. Szab. hegy	.		4	1	-1	
Cegléd	. ⌊		6	-2	-3	
Dobogókő	. V	folt	2	-3	-5	
Gödöllő	. ⌊		4	-1	-3	3
Királyrét	. ⌊		5	-5	-7	
Monor	—		—	—	—	
Nagykáta	. ⌊		5	-1	-2	
Szentendre	. V		6	-2	-3	

1990. XII. 14. 07 h-ig az utolsó 24 óra adatai						Előző nap napos órái
állomás	csapadék (mm)	Hó cm	max. hőmérséklet	min. hőmérséklet	rad. min.	
Vác	. ⌊		5	-2	-5	
Vámosmikola	. ⌊		5	-4	-8	0
Baja	. =		5	0	-1	3
Bácsalmás	. =		5	1	-2	
Izsák	.		5	-3	-4	
Kalocsa	—		—	—	—	
Kecskemét	. ⌊		5	-1	-4	2
Kiskunfélegyháza	.		5	0	-2	
Kiskunhalas	—		—	—	—	
Kunszentmiklós	. ⌊		5	-1	-2	
Tiszakécske	—		—	—	—	
Balassagyarmat	. V		4	-5	-6	
Romhány	. V		4	-5	-7	
Salgótarján	. ⌊		2	-3	-3	
Eger	. ⌊		7	0	-3	0
Galyatető	ny ✳	10	1	-4	-7	
Gyöngyös	ny ⌊		5	-2	-5	
Kékestető	ny ✳ V	12	-2	-4	-5	0
Kompolt	. ≡		5	0	-3	0
Lőrinci	—		—	—	—	
Poroszló	. ⌊		5	1	-0	
Jászapáti	. ⌊		5	-1	-3	
Jászberény	. ⌊		5	-2	-3	
Karcag	—		—	—	—	
Szolnok	. ⌊		6	-0	-2	2
Tiszaroff	. =		5	1	-1	
Túrkeve	.		5	1	-1	1
Kistelek	. =		6	0	-0	
Makó	.		5	1	0	
Szeged	. =		6	1	0	2
Szentes	.		5	2	-1	
Borsodnádasd	. ⌊		4	-5	-7	
Füged	.		6	2	-0	
Hidasnémeti	. =		5	0	-1	
Jósvafő	ny ⸗ ⌊		4	-2	-4	1
Lillafüred	1 ⌊		4	-4	-5	
Miskolc	ny ⌊		4	0	-1	0
Putnok	—		—	—	—	
Sárospatak	1		3	1	0	1
Szendrőlád	—		—	—	—	
Tokaj	.		5	1	0	
Kisvárda	. ⌊		5	-1	-2	0
Mátészalka	ny ⸗ ⌊		5	0	-1	
Nyíregyháza	ny ⌊		4	1	-1	0
Nyírlugos	—		—	—	—	
Pátyod	. ⌊		6	-2	-3	
Tiszabecs	—		—	—	—	
Vásárosnamény	ny ⌊		5	1	-1	
Záhony	. ⌊		7	1	-1	
Berettyóújfalu	. =		6	1	-0	
Debrecen	. ⌐		5	1	-2	0
Hajdúdorog	ny ⸗ =		5	-0	-1	
Hortobágy	.		7	0	-1	
Körösszakál	.		6	1	-0	
Polgár	ny =		4	-1	-2	
Békéscsaba	. ⌊		6	1	-0	0
Mezőhegyes	.		6	1	-1	
Orosháza	. =		5	1	-0	
Szarvas	. ≡		5	1	-1	3
Szeghalom	—		—	—	—	

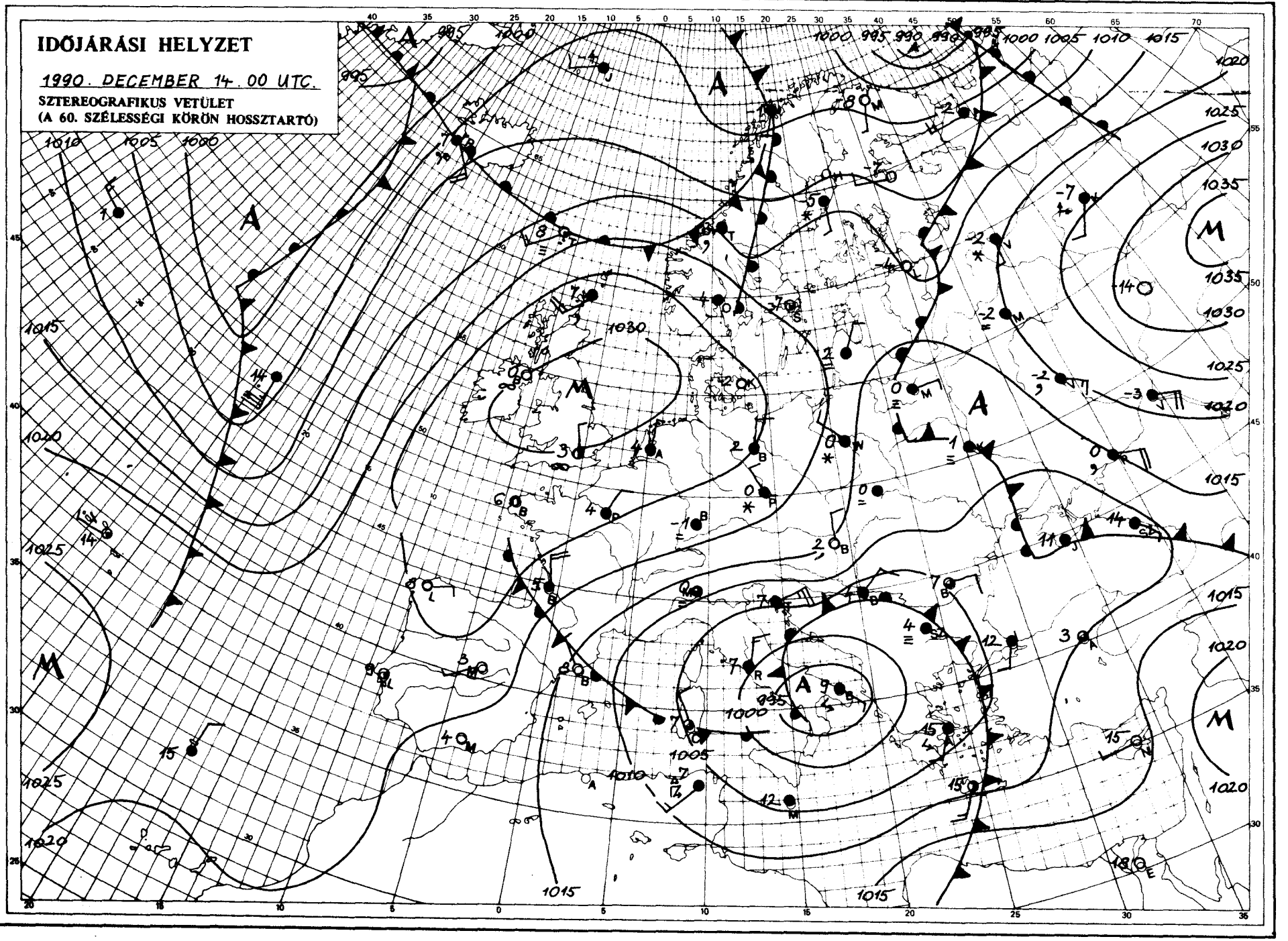

KIADJA: ORSZÁGOS METEOROLÓGIAI SZOLGÁLAT
Kiadásért felel: Barát József, az Országos Meteorológiai Szolgálat elnöke – Készült: az Országos Meteorológiai Szolgálat Nyomdájában, Budapest – Felelős vezető: Máthé Gyuláné – Munkaszám: 90-68 sorkasztásért felel: Kapovits Albert, a Központi Előrejelző Intézet igazgatója
Készíti: a KEI Rövidtávú Előrejelző Osztálya – Szakmai felelős: Németh Lajos osztályvezető – Megjelenik naponként
Megrendelhető: 1024 Budapest, II., Kitaibel Pál utca 1. – Pénzügyi Osztály – Telefon: 353-500
Jelmagyarázat a havi mellékletben

IDŐJÁRÁSI NAPIJELENTÉS

ЕЖЕДНЕВНЫЙ МЕТЕОРОЛОГИЧЕСКИЙ БЮЛЛЕТЕНЬ • DAILY WEATHER REPORT
BULLETIN QUOTIDIEN DE TEMPS • TÄGLICHER WETTERBERICHT

103. évfolyam 349. szám + Budapest + 1990. december 15. szombat

Az időjárási helyzet és a várható időjárás:

Dél-Olaszország fölötti középponttal mediterrán ciklon örvénylik, amelynek hatására Közép- és Délkelet-Európában többfelé havazik, néhol esik az eső. A Brit-szigetektől a Skandináv-félsziget déli részén át az Uralig anticiklon húzódik. Hatására, kisebb területektől eltekintve csendes, eseménytelen az idő. A Kárpát-medence időjárását továbbra is a tőlünk délre örvénylő ciklon határozza meg, ezért vasárnap is számítani lehet havazásra.

Magyarországon pénteken országszerte többnyire erősen felhős volt az ég, főként délen és keleten volt havazás, havas eső, eső. A ma reggel 7 óráig lehullott csapadék mennyisége általában csapadéknyom és 3 mm között volt, de a délkeleti határszélen 7, 9, Makón 13 mm hullott. A hőmérséklet csúcsértéke 3 és 6 fok között alakult. Ma hajnalra általában +3 és -4 fok közé csökkent a hőmérséklet. Délelőtt országszerte túlnyomóan borult volt az ég, sokfelé havazott, néhol havas eső is előfordult. A hőmérséklet 11 órakor fagypont körül alakult.

Ma 12 órakor Budapesten a hőmérséklet 1 fok, a tengerszintre átszámított légnyomás 1015 hPa, gyengén emelkedik.

Várható időjárás vasárnap estig:

Többnyire erősen felhős lesz az ég, többfelé várható újabb havazás, keleten, délkeleten időnként havas eső.
Az északi szelet továbbra is gyakran kísérik erős széllökések.
A legalacsonyabb éjszakai hőmérséklet +1, -4 fok között, a legmagasabb nappali hőmérséklet vasárnap 0 fok körül alakul.

Nadrai Attila s. k.

A hőmérséklet napi középértéke és eltérése a sokévi átlagtól (Budapest belterületén):

1990. december 14.	2,4°C	+0,9°C

1871 óta ezen a napon Budapesten előfordult

legmagasabb hőmérséklet:	14,3°C (1957)
legalacsonyabb hőmérséklet:	-17,8°C (1902)

LEGMAGASABB HŐMÉRSÉKLET

19 90. XII. 14.

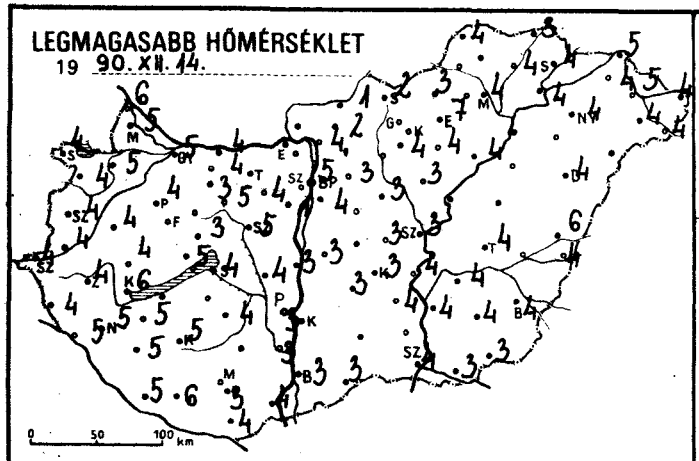

LEGALACSONYABB HŐMÉRSÉKLET

19 90. XII. 15.

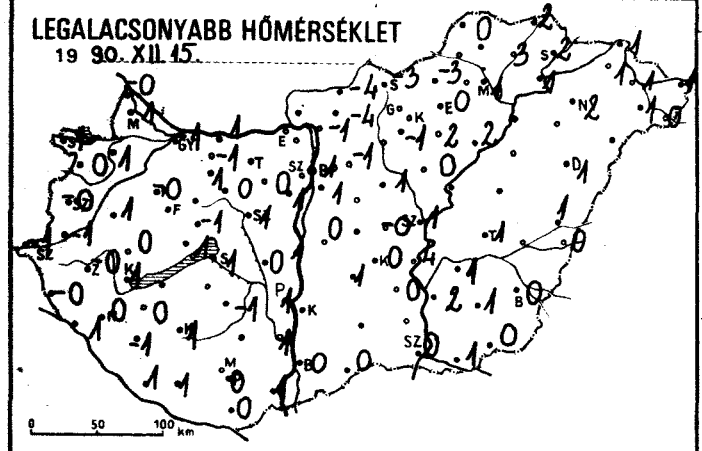

24 órás CSAPADÉKELOSZLÁS

19 90. XII. 14. 7h -tól XII. 15. 7h -ig.

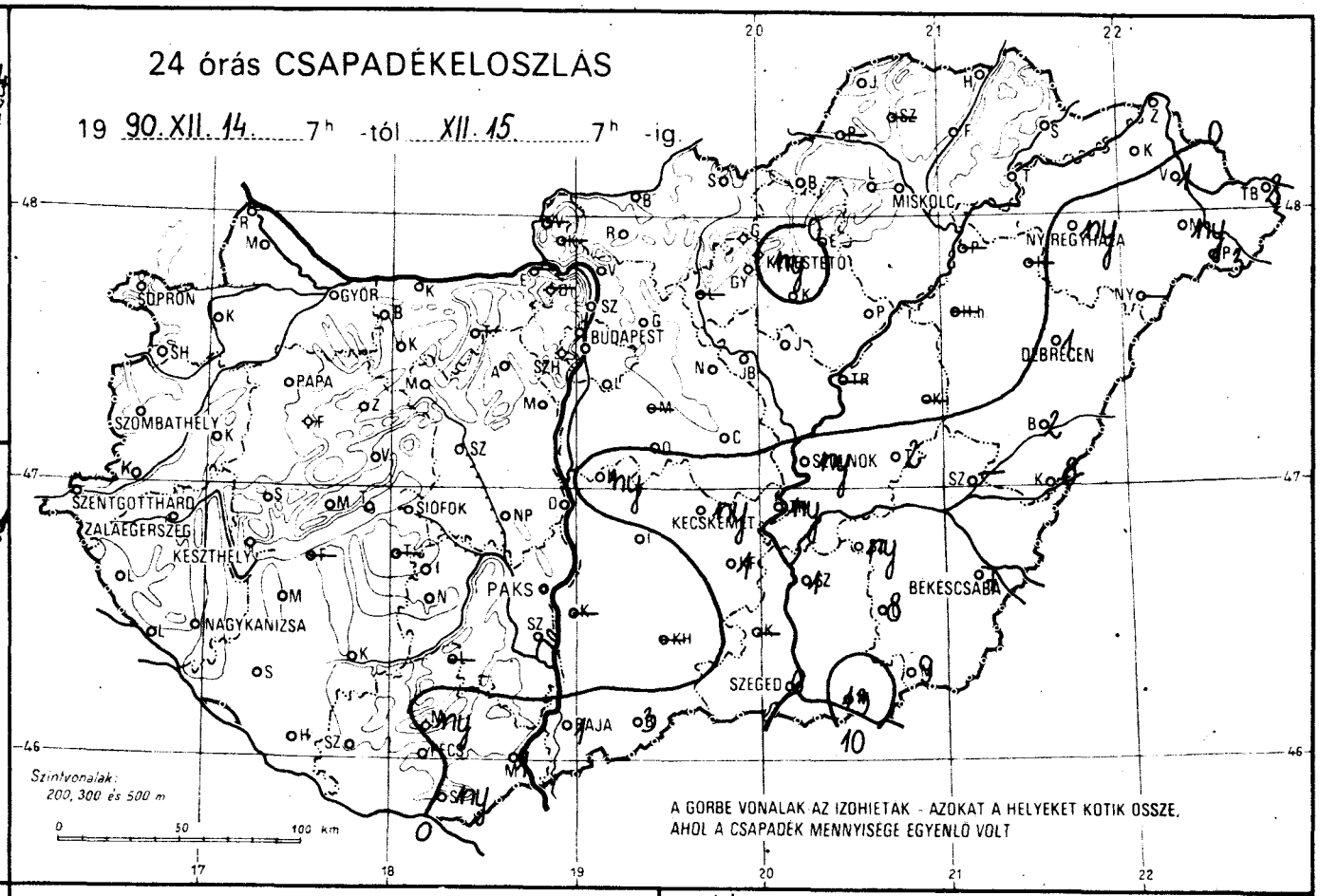

RADIÁCIÓS MINIMUM

19 90. XII. 15.

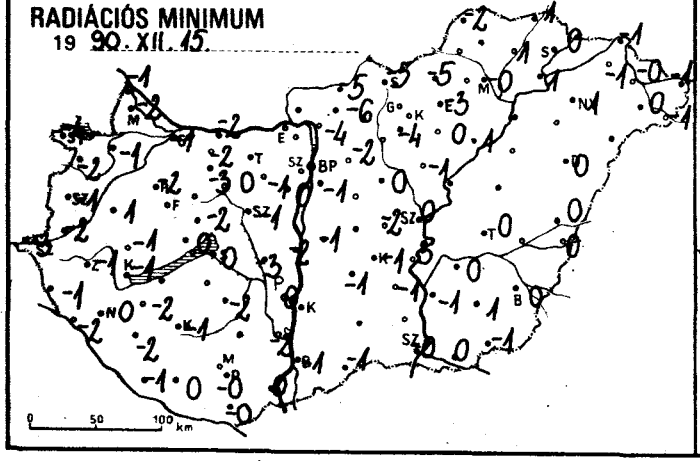

NAPFÉNYTARTAM

19 90. XII. 14.

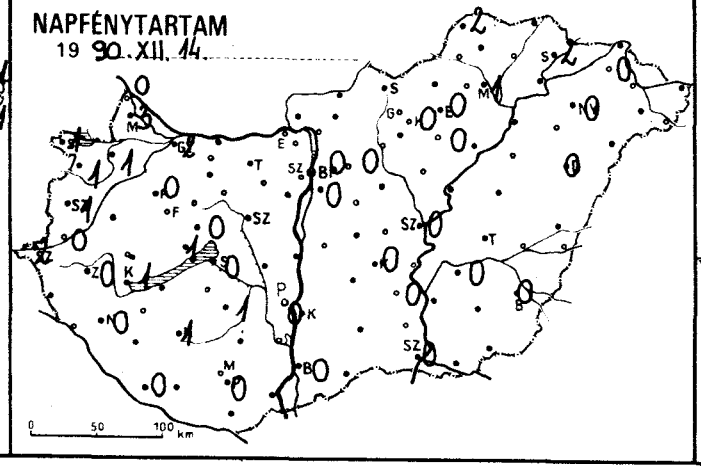

hóvastagság (cm)

19 90. XII. 15. 7h

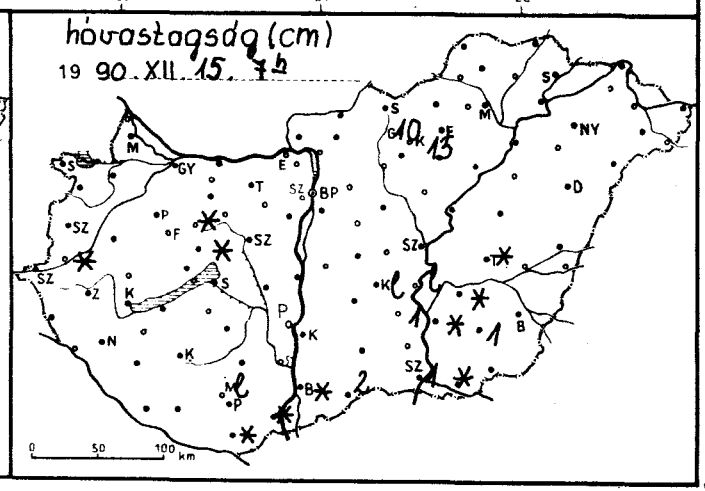

1990.XII.16 07 h-ig az utolsó 24 óra adatai						Előző nap napos órái
állomás	csapadék (mm)	Hó cm	max. hőmérséklet	min. hőmérséklet	rad. min.	
Győr	2 ✱ =	lep.	2	0	-0	0
Kapuvár	5 ✱	folt	2	1	0	0
Mosonmagyaróvár	4 ✱	3	1	0	-0	0
Rajka	3 ✱	2	2	0	0	
Sopron	4 ✱	4	0	-1	-4	0
Sopronhorpács	–		–	–	–	
Káld	2 ✱	folt	3	0	-1	
Körmend	1 ▽	lep.	4	1	-1	
Szentgotthárd	2 ✱	2	2	-1	-1	0
Szombathely	ny ✱	lep.	1	0	-0	0
Lenti	3 ✱	2	2	1	-0	
Letenye	2 ✱	2	3	1	0	
Nagykanizsa	2 ✱	folt	2	0	0	0
Zalaegerszeg	2 ✱ =	2	2	-0	-1	0
Farkasgyepű	–		–	–	–	
Keszthely	2 ✱		2	1	0	0
Mencshely	3 ✱ =	3	-0	-0	-3	0
Pápa	1 ✱ =	folt	1	0	-0	0
Sümeg	5 ✱	4	1	-0	-1	
Tihany	2 ✱ =		2	0	0	
Veszprém	2 ✱ =	4	1	-1	-1	0
Zirc	6 ✱ =	6	-0	-1	-1	
Fonyód	–		–	–	–	
Homokszt. györgy	2 ✱		1	0	-1	0
Kaposvár	2 ✱ =	1	1	0	-0	0
Marcali	2 ✱	1	3	1	-4	
Siófok	3 ✱ =		2	0	0	0
Somogyszob	2 ✱	folt	1	-0	-3	
Tab	–		–	–	–	
Bábolna	1 ✱		2	0	-1	
Esztergom	–		–	–	–	
Kisbér	2 ✱	1	3	1	-4	
Komárom	2 ✱ =	folt	2	0	-2	
Tatabánya	–		–	–	–	
Alcsútdoboz	3 ✱ =	1	2	1	0	
Dunaújváros	5 ✱ =	folt	1	1	0	
Martonvásár	3 ✱		2	0	-1	
Mór	3 ✱ =	folt	2	0	0	
Sárbogárd	2 ✱	folt	3	1	-4	
Székesfehérvár	2 ✱ =	folt	2	1	-0	
Iregszemcse	2 ✱ =		2	-0	-1	0
Lengyel	–		–	–	–	
Paks	4 ✱ =		2	0	0	0
Szekszárd	6 ✱ =	folt	1	0	-2	
Árpádtető	7 ✱ ≡	5	-1	-1	-1	
Mohács	–		–	–	–	
Pécs	1 ✱ =	1	1	-0	-1	0
Siklós	2 ✱ =	folt	1	0	-1	
Szigetvár	2 ✱ ≡	lep.	2	1	-1	
Budaörs	3 ✱ =	folt	3	1	0	
Bp. Lőrinc	4 ✱ =	folt	2	1	0	0
Bp. Met. Int.	3 ✱		3	2	–	0
Bp. Szab. hegy	5 ✱ V	4	4	-1	-1	
Cegléd	– =	folt	1	0	0	
Dobogókő	–		–	–	–	
Gödöllő	4 ✱ =	4	1	0	-0	0
Királyrét	–		–	–	–	
Monor	–		–	–	–	
Nagykáta	5 ✱	folt	3	1	0	
Szentendre	2 ✱ =		3	2	1	

1990.XII.16 07 h-ig az utolsó 24 óra adatai						Előző nap napos órái
állomás	csapadék (mm)	Hó cm	max. hőmérséklet	min. hőmérséklet	rad. min.	
Vác	2 ✱ =		2	1	-1	
Vámosmikola	–		–	–	–	–
Baja	5 ✱ =	2	2	0	-0	0
Bácsalmás	–		–	–	–	
Izsák	5 =		2	-1	-1	
Kalocsa	–		–	–	–	
Kecskemét	7 ✱ =	folt	3	0	0	0
Kiskunfélegyháza	3 ✱	folt	0	0	-1	
Kiskunhalas	–		–	–	–	
Kunszentmiklós	5 ✱ =	lep.	1	0	0	
Tiszakécske	–		–	–	–	
Balassagyarmat	–		–	–	–	
Romhány	–		–	–	–	
Salgótarján	2 ✱ =		2	-2	-4	
Eger	. =		3	2	0	0
Galyatető	6 ✱ ≡	17	-3	-5	-5	
Gyöngyös	1 ✱		3	1	1	
Kékestető	7 ✱ ✱	20	-4	-5	-6	0
Kompolt	3 ✱		2	1	1	0
Lőrinci	–		–	–	–	
Poroszló	2 ✱ =		3	1	1	
Jászapáti	4 ✱		2	1	0	
Jászberény	6 ✱ =	1	2	1	0	
Karcag	–		–	–	–	
Szolnok	6 ✱ ≡	folt	1	0	0	0
Tiszaroff	–		–	–	–	
Túrkeve	4 ✱ =		2	1	0	0
Kistelek	–		–	–	–	
Makó	5 ✱ ≡	folt	1	1	0	
Szeged	4 ✱ ≡	2	1	-0	-0	0
Szentes	6 ✱ =	folt	1	1	-1	
Borsodnádasd	3 ✱ =	2	2	0	-2	
Függöd	ny ✱ =	folt	3	1	-2	
Hidasnémeti	3 ✱ =		2	0	-0	
Jósvafő	2 ✱ ≡	2	2	-1	-2	0
Lillafüred	4 ✱ =	5	2	-1	-2	
Miskolc	1 ✱ =	folt	2	-0	-1	0
Putnok	–		–	–	–	
Sárospatak	1 ✱		2	0	-2	0
Szendrőlád	–		–	–	–	
Tokaj	2 ✱		3	1	1	
Kisvárda	6 ✱	4	2	0	-0	0
Mátészalka	2 ✱		2	1	0	
Nyíregyháza	1 ✱		2	1	0	0
Nyírlugos	–		–	–	–	
Pátyod	1 ✱		2	1	-0	
Tiszabecs	6 ✱ =	folt	1	1	-0	
Vásárosnamény	5 ✱ =	lep.	2	1	0	
Záhony	9 ✱	4	3	0	-1	
Berettyóújfalu	5 ✱ =		2	1	0	
Debrecen	5 ✱ =		2	0	-1	0
Hajdúdorog	–		–	–	–	
Hortobágy	–		–	–	–	
Körösszakál	–		–	–	–	
Polgár	–		–	–	–	
Békéscsaba	4 ✱ =	2	1	0	0	0
Mezőhegyes	5 ✱ ≡	3	0	-1	-2	–
Orosháza	7 ✱ ≡	folt	1	0	0	
Szarvas	5 ✱ =	folt	1	0	-1	0
Szeghalom	3 ✱ =		3	0	-1	

IDŐJÁRÁSI HELYZET

1990. DECEMBER 15. 00 UTC.

SZTEREOGRAFIKUS VETÜLET
(A 60. SZÉLESSÉGI KÖRÖN HOSSZTARTÓ)

KIADJA: ORSZÁGOS METEOROLÓGIAI SZOLGÁLAT
Kiadásért felel: Bartl József, az Országos Meteorológiai Szolgálat elnöke – Készült: az Országos Meteorológiai Szolgálat
Nyomdájában, Budapest – Felelős vezető: Máthé Gyuláné – Munkaszám: 92.634 – Kiosztásért felel: Kapovits Albert,
a Központi Előrejelző Intézet igazgatója
Készíti: a KEI Rövidítésű Előrejelző Osztálya – Szakmai felelős: Németh Lajos osztályvezető – Megjelenik naponként
Megrendelhető: 1024 Budapest, II., Kitaibel Pál utca 1. – Pénzügyi Osztály – Telefon: 363-500
Jelmagyarázat a havi mellékletben

IDŐJÁRÁSI NAPIJELENTÉS

ЕЖЕДНЕВНЫЙ МЕТЕОРОЛОГИЧЕСКИЙ БЮЛЛЕТЕНЬ • DAILY WEATHER REPORT
BULLETIN QUOTIDIEN DE TEMPS • TÄGLICHER WETTERBERICHT

103. évfolyam 350. szám + Budapest + 1990. december 16. vasárnap

Az időjárási helyzet és a várható időjárás:

Észak-Európa fölött gyors mozgású időjárási frontok vonulnak, változékony, csapadékos időt okoznak. A kontinens középső és déli tájain öregedőfélben lévő, de hatalmas kiterjedésű ciklon van. Területén hűvös, kevésbé nedves, valamint páradús, meleg levegő áramlik. A felhő- és csapadékképződés így továbbra is gyakori, s ez marad jellemző a Kárpát-medence időjárására is.

Szombaton borult idő volt hazánkban, országszerte esett a hó, illetve a havas eső, néhol az eső. A ma reggel 7 óráig lehullott csapadék mennyisége csapadéknyom és 9 mm között volt. Gyakran megélénkült az északi szél. A hőmérséklet csúcsértéke 0 és +4 fok között alakult. Vasárnap hajnalra -2, +2 fokig hűlt le a levegő. Vasárnap délelőtt borult idő volt, országszerte havazott, illetve a déli tájakon néhol havas eső esett. A hőmérséklet 11 órakor 0 és +3 fok között volt.

Ma 12 órakor Budapesten a hőmérséklet 3 fok, a tengerszintre átszámított légnyomás 1022 hPa, gyengén emelkedik.

Várható időjárás hétfő estig:

Ma (vasárnap) borult idő lesz, ismétlődő havazással, néhol még havasesővel.
Holnap (hétfőn) néha kissé fölszakadozik a felhőzet, többnyire azonban borult lesz az ég. Elszórtan várható hózápor.
Az északi szél lassan mérséklődik, a Dunántúlon azonban még többször erős lesz.
A legalacsonyabb éjszakai hőmérséklet 0 és -5 fok között, a legmagasabb nappali hőmérséklet 0 fok körül alakul.

Bártfai Erzsébet s. k.

A hőmérséklet napi középértéke és eltérése a sokévi átlagtól (Budapest belterületén):

1990. december 15.	1,7°C	+0,6°C

1871 óta ezen a napon Budapesten előfordult

legmagasabb hőmérséklet:	16,2°C (1989)
legalacsonyabb hőmérséklet:	-17,8°C (1879)

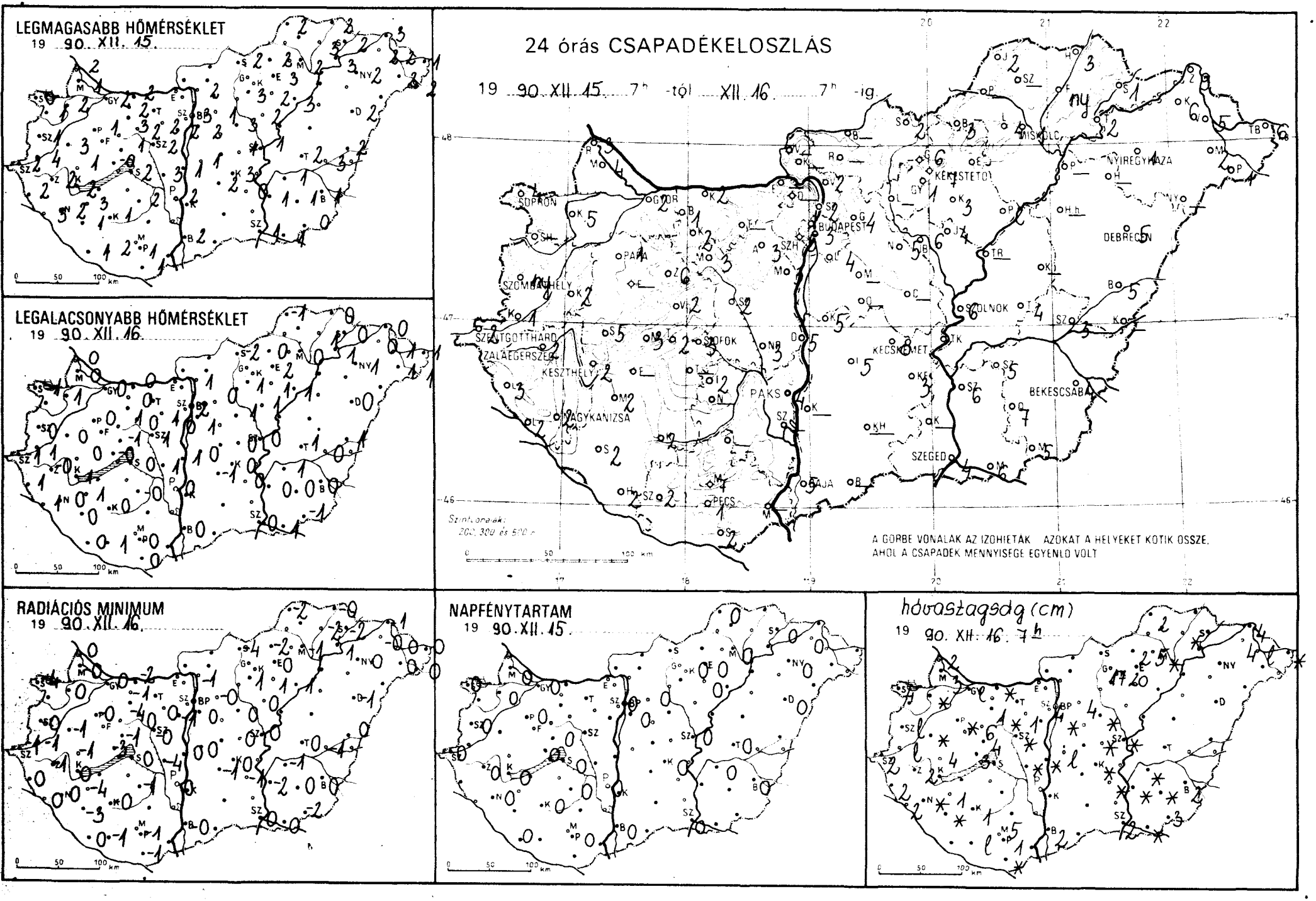
LEGMAGASABB HŐMÉRSÉKLET
19 90. XII. 15.
LEGALACSONYABB HŐMÉRSÉKLET
19 90. XII. 16.
24 órás CSAPADÉKELOSZLÁS
19 90. XII. 15. 7h -tól XII. 16. 7h -ig
SOPRON
GYŐR
BUDAPEST
MISKOLC
NYÍREGYHÁZA
DEBRECEN
KÉKESTETŐ
SZOMBATHELY
PAPA
SZOLNOK
SZENTGOTTHÁRD
ZALAEGERSZEG
KESZTHELY
SIÓFOK
KECSKEMÉT
BÉKÉSCSABA
PAKS
NAGYKANIZSA
SZEGED
PÉCS
Szintvonalak: 200, 300 és 500 m
A GÖRBE VONALAK AZ IZOHIETÁK AZOKAT A HELYEKET KÖTIK ÖSSZE, AHOL A CSAPADÉK MENNYISÉGE EGYENLŐ VOLT
RADIÁCIÓS MINIMUM
19 90. XII. 16.
NAPFÉNYTARTAM
19 90. XII. 15.
hóvastagság (cm)
19 90. XII. 16. 7h
0 50 100 km

1990.XII.16 07 h-ig az utolsó 24 óra adatai						Előző nap napos órái
állomás	csapadék (mm)	Hó cm	max. hőmérséklet	min. hőmérséklet	rad. min.	
Győr	. ⊔		5	-1	-1	2
Kapuvár	.		5	1	-1	1
Mosonmagyaróvár	. ⊔		5	1	-2	3
Rajka	.		6	-0	-1	
Sopron	.		4	-1	-4	1
Sopronhorpács	.		4	0	-2	1
Káld	.		4	1	-1	
Körmend	.	folt	4	-1	-2	
Szentgotthárd	.		4	-1	-3	2
Szombathely	.		4	-0	-1	1
Lenti	.		4	-0	-1	
Letenye	.		5	1	-2	
Nagykanizsa	.		5	0	0	0
Zalaegerszeg	.		4	-0	-1	0
Farkasgyepű	.		4	-4	-5	
Keszthely	.		6	1	-1	1
Mencshely	. =		3	-1	-4	1
Pápa	. ⊔		4	-0	-2	0
Sümeg	.		4	0	-1	
Tihany	.		5	1	0	
Veszprém	.	folt	3	-1	-2	0
Zirc	. =	folt	3	-1	-3	.
Fonyód	—		—	—	—	
Homokszt. györgy	.		5	1	-1	0
Kaposvár	.		5	1	-1	1
Marcali	.		5	0	-2	
Siófok	.		4	1	0	0
Somogyszob	.		5	-1	-2	
Tab	—		—	—	—	
Bábolna	.		4	-1	-2	
Esztergom	—		—	—	—	
Kisbér	.		3	1	-3	
Komárom	. ≃		4	1	-2	
Tatabánya	—		—	—	—	
Alcsútdoboz	. ⊔		4	0	-1	
Dunaújváros	.		3	1	-2	
Martonvásár	.		1	1	0	
Mór	.		5	0	0	
Sárbogárd	.		4	0	-3	
Székesfehérvár	.		5	1	-1	
Iregszemcse	.		4	-1	-2	1
Lengyel	—		—	—	—	
Paks	.		3	1	0	0
Szekszárd	. =		3	1	-2	
Árpádtető	ny = ✳	lep.	1	-1	-2	
Mohács	1 ✳	folt	4	1	0	.
Pécs	.		3	0	-0	0
Siklós	ny = ✳	folt	4	0	-0	
Szigetvár	. =		6	1	0	
Budaörs	. ⊔		5	1	-3	
Bp. Lőrinc	. ⊔		4	1	-1	0
Bp. Met. Int.	.		5	1	—	0
Bp. Szab. hegy	.		1	0	-1	
Cegléd	. =		3	-0	-2	
Dobogókő	—		—	—	—	
Gödöllő	.		3	-1	-2	0
Királyrét	—		—	—	—	
Monor	—		—	—	—	
Nagykáta	.		3	1	0	
Szentendre	.		5	-1	-2	

1990.XII.16 07 h-ig az utolsó 24 óra adatai						Előző nap napos órái
állomás	csapadék (mm)	Hó cm	max. hőmérséklet	min. hőmérséklet	rad. min.	
Vác	. ⊔		4	-1	-4	
Vámosmikola	—		—	—	—	—
Baja	1 = ✳	folt	3	0	-1	0
Bácsalmás	3 = ✳	2	3	0	-1	
Izsák	.	0	3	1	-1	
Kalocsa	—		—	—	—	
Kecskemét	ny = ✳	lep.	3	0	-1	0
Kiskunfélegyháza	1 ✳	1	4	0	-1	
Kiskunhalas	—		—	—	—	
Kunszentmiklós	. =		3	0	-1	
Tiszakécske	ny = ✳	lep.	4	4	3	
Balassagyarmat	. ⊔		1	-4	-5	
Romhány	.		2	-4	-6	
Salgótarján	.		2	-3	-5	
Eger	. ⊔		7	0	-3	0
Galyatető	. ▽	10	-3	-4	-5	0
Gyöngyös	. ⊔		4	-1	-4	
Kékestető	ny ▽ ▽	13	-3	-5	-5	0
Kompolt	. ⊔		4	2	0	0
Lőrinci	—		—	—	—	
Poroszló	.		4	2	1	
Jászapáti	.		3	0	-1	
Jászberény	. =		3	-0	-2	
Karcag	—		—	—	—	
Szolnok	ny ⊔		3	1	0	0
Tiszaroff	—		—	—	—	
Túrkeve	2 = ✳	folt	4	1	0	0
Kistelek	—		—	—	—	
Makó	13 ✳	folt	3	1	0	
Szeged	6 = ▽	1	4	0	-0	0
Szentes	1 . ✳	folt	4	2	-1	
Borsodnádasd	. ⊔		3	-3	-5	
Füged	.		4	3	1	
Hidasnémeti	. =		3	2	1	
Jósvafő	.		4	0	-2	2
Lillafüred	. ⊔		2	-1	-2	
Miskolc	.		4	1	-0	1
Putnok	—		—	—	—	
Sárospatak	.		4	2	0	2
Szendrőlád	—		—	—	—	
Tokaj	.		4	1	1	
Kisvárda	. ⊔		4	1	-1	0
Mátészalka	ny ✳		4	1	0	
Nyíregyháza	ny ✳		4	2	1	0
Nyírlugos	—		—	—	—	
Pátyod	3 ▽		4	-0	-1	
Tiszabecs	2 = ✳		4	1	-1	
Vásárosnamény	1 = •		5	1	-0	
Záhony	. =		5	1	-1	
Berettyóújfalu	2 = ✳		6	1	0	
Debrecen	1 ✳		4	1	0	0
Hajdúdorog	—		—	—	—	
Hortobágy	—		—	—	—	
Körösszakál	8 ✳	2	4	0	0	
Polgár	—		—	—	—	
Békéscsaba	7 = ✳		4	0	0	0
Mezőhegyes	9 ✳		3	0	-1	—
Orosháza	8 = ✳	1	4	1	1	
Szarvas	ny = ✳	folt	4	1	0	0
Szeghalom	—		—	—	—	

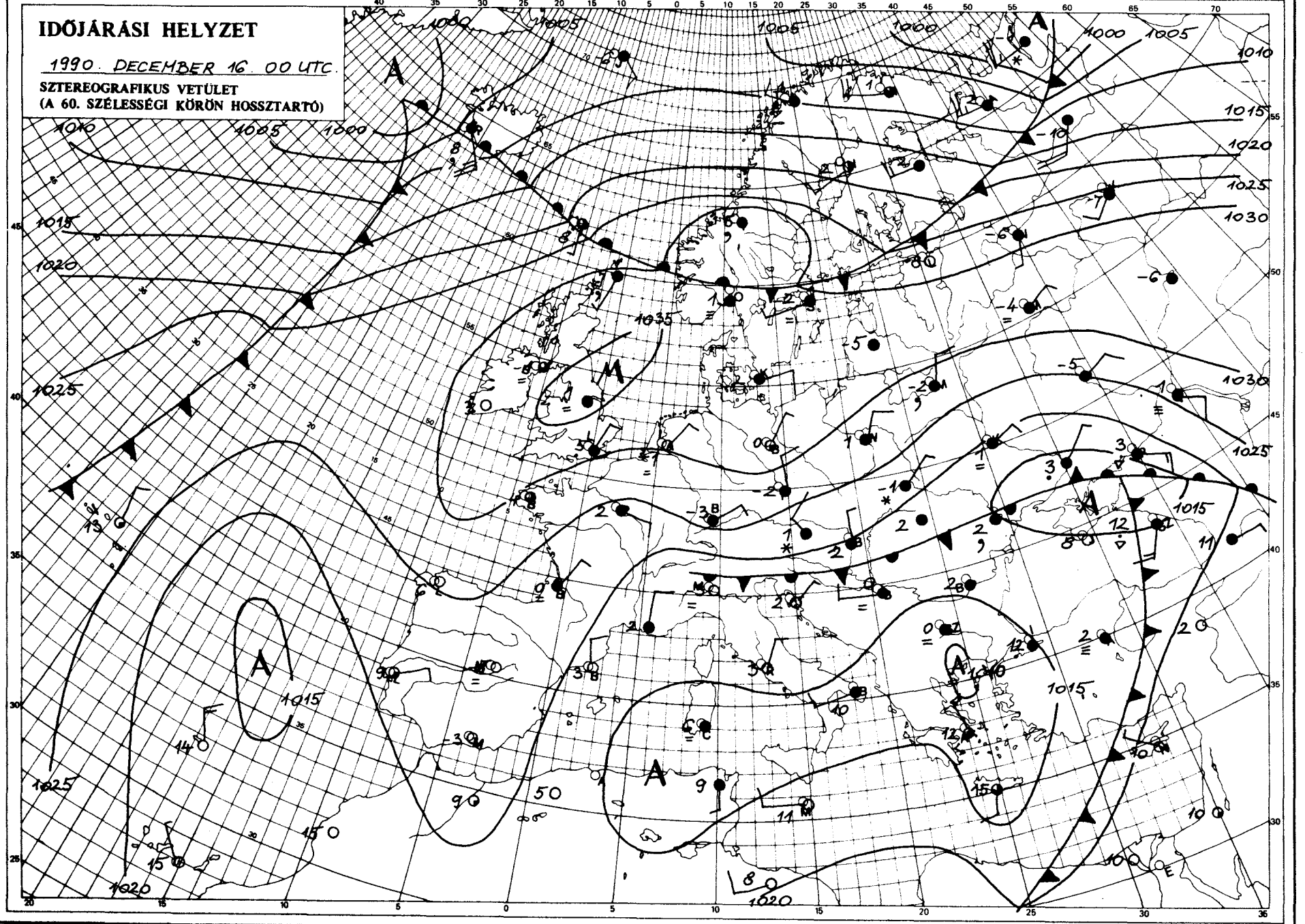

KIADJA: ORSZÁGOS METEOROLÓGIAI SZOLGÁLAT
Kiadásért felel: Barát József, az Országos Meteorológiai Szolgálat elnöke – Készült: az Országos Meteorológiai Szolgálat Nyomdájában, Budapest – Felelős vezető: Máthé Gyuláné – Munkaszám: 90.611. – Szerkesztésért felel: Kapovits Albert, a Központi Előrejelző Intézet igazgatója

Készíti: a KEI Rövidtávú Előrejelző Osztálya – Szakmai felelős: Németh Lajos osztályvezető – Megjelenik naponként Megrendelhető: 1024 Budapest, II., Kitaibel Pál utca 1. – Pénzügyi Osztály – Telefon: 353-500
Jelmagyarázat a havi mellékletben

IDŐJÁRÁSI NAPIJELENTÉS

ЕЖЕДНЕВНЫЙ МЕТЕОРОЛОГИЧЕСКИЙ БЮЛЛЕТЕНЬ • DAILY WEATHER REPORT
BULLETIN QUOTIDIEN DE TEMPS • TÄGLICHER WETTERBERICHT

103. évfolyam 351. szám + Budapest + 1990. december 17. hétfő

Az időjárási helyzet és a várható időjárás:

Dél-Skandinávia feletti középponttal magas légnyomású öv helyezkedik el. Nagy területen változóan felhős az ég. Dél-Európában enyhe idő van, a csúcshőmérséklet helyenként megközelíti a 15 fokot. Ugyanakkor Közép- és Kelet-Európában téli idő van. Túlnyomóan borult az ég. Sokfelé havazik, a Kelet-európai-síkságon hófúvások fordulnak elő. Valószínű, hogy az elkövetkező időszakban a Kárpát-medencében újabb hóesés fordul elő.

Magyarországon vasárnap országszerte túlnyomóan borult volt az ég. Csak kevés helyen szakadozott fel a felhőtakaró. Sokfelé havazott, helyenként havas eső esett. A Dunántúl északnyugati részén az erős szél hófúvást okozott. A hétfő reggelig lehullott csapadék mennyisége csapadéknyom és 8 mm között volt. Vasárnap a csúcshőmérséklet általában 0 és 4 fok között váltakozott, hétfő hajnalra pedig +1, -2 fokig hűlt le a levegő. Ma délelőtt keleten időnként csökkent a felhőzet. Főként nyugaton esett többfelé a hó. Az északkeleti szél helyenként megélénkült. A hőmérséklet 11 órakor az országban -1 és 3 fok között váltakozott.

Ma 12 órakor Budapesten a hőmérséklet 3 fok, a tengerszintre átszámított légnyomás 1027 hPa, alig változik.

Várható időjárás kedd estig:

Kedd estig főként északkeleten szakadozik fel időnként a felhőzet, másutt túlnyomóan borult lesz az ég. Elsősorban nyugaton várható hóesés, hószállingózás.
A megélénkülő északkeleti, keleti szél időnként megerősödik, majd délkeletire fordul. Éjjel helyenként köd képződik.
A várható legalacsonyabb éjszakai hőmérséklet -1, -6,
legmagasabb nappali hőmérséklet kedden -1, +4 fok között alakul.

Bozóki István s. k.

Távolabbi kilátások szerdától — szombatig:

Folytatódik a télies idő. Eleinte hószállingózás, majd havazás kialakulására kell számítanunk.
A legalacsonyabb hajnali hőmérséklet eleinte 0, -5 majd -2, -7 fok között,
a legmagasabb nappali hőmérséklet eleinte -1, +4 majd -3, +2 fok között alakul.
Jelentős mennyiségű (legalább napi 5 mm) csapadék az ország területének 40 százalékán várható.

Középtávú Előrejelző Csoport

HIBAIGAZITÁS

Az 1990. december 15-i és 16-i Időjárási Napijelentés táblázat része felcserélődött.
A 15-i számban tehát az adatok (helyes dátummal) a 16-i helyzetet tükrözik és fordítva.
Figyelmetlenségünkért szíves elnézést kérünk.

A hőmérséklet napi középértéke és eltérése a sokévi átlagtól (Budapest belterületén):

1990. december 16.	2,5°C	+1,5°C

1871 óta ezen a napon Budapesten előfordult

legmagasabb hőmérséklet:	17,0°C (1989)
legalacsonyabb hőmérséklet:	-19,1°C (1879)

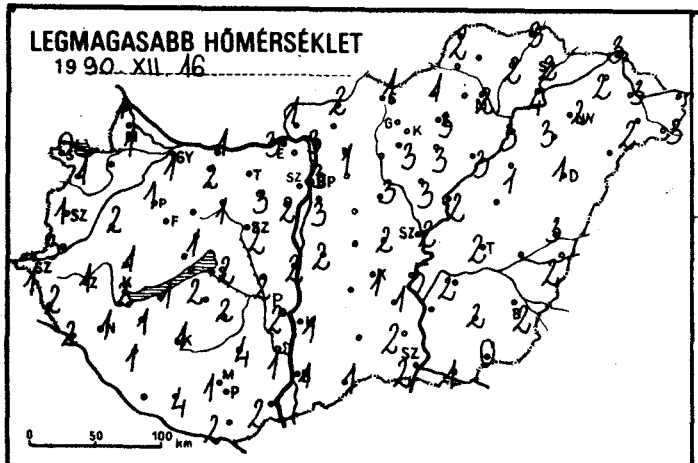
LEGMAGASABB HŐMÉRSÉKLET
1990. XII. 16.
0 50 100 km

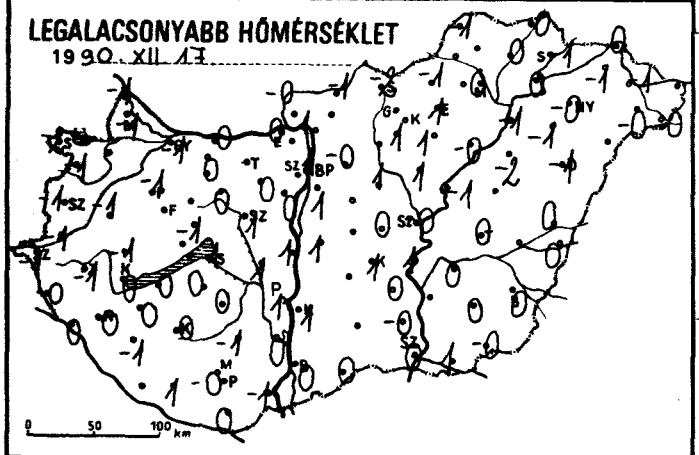
LEGALACSONYABB HŐMÉRSÉKLET
1990. XII. 17.
0 50 100 km

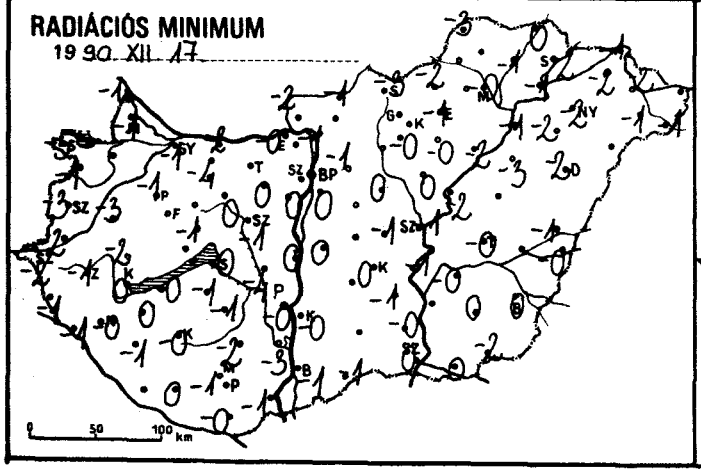
RADIÁCIÓS MINIMUM
1990. XII. 17.
0 50 100 km

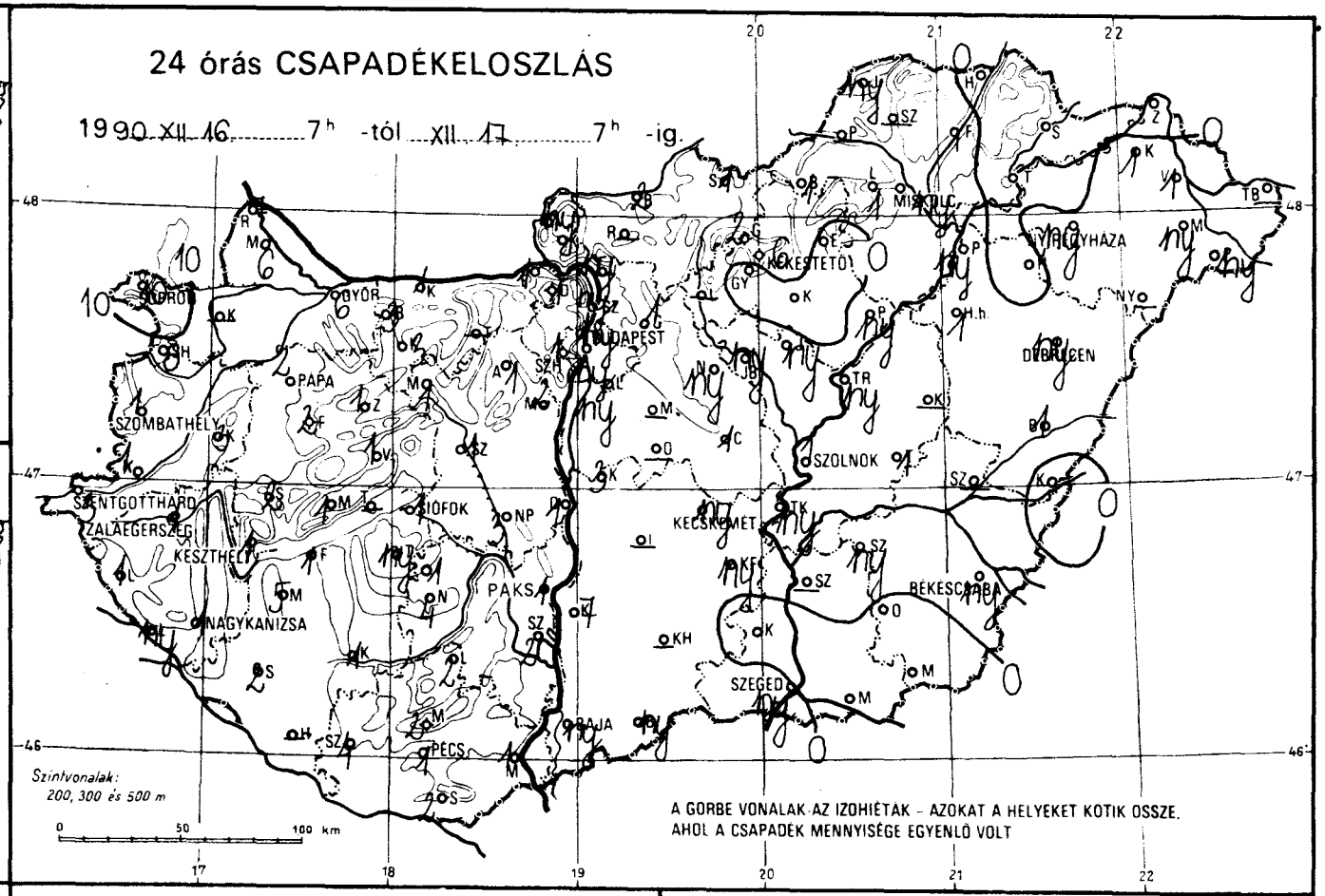
24 órás CSAPADÉKELOSZLÁS
1990. XII. 16. 7h -tól XII. 17. 7h -ig.
GYŐR
BUDAPEST
DEBRECEN
SZOLNOK
KECSKEMÉT
SZEGED
PAKS
PÉCS
BAJA
NAGYKANIZSA
KESZTHELY
SZOMBATHELY
PAPA
SZENTGOTTHÁRD
ZALAEGERSZEG
SIÓFOK
BÉKÉSCSABA
MISKOLC
NYÍREGYHÁZA
KÉKESTETŐ
Szintvonalak:
200, 300 és 500 m
0 50 100 km
A GÖRBE VONALAK AZ IZOHIÉTÁK – AZOKAT A HELYEKET KÖTIK ÖSSZE,
AHOL A CSAPADÉK MENNYISÉGE EGYENLŐ VOLT

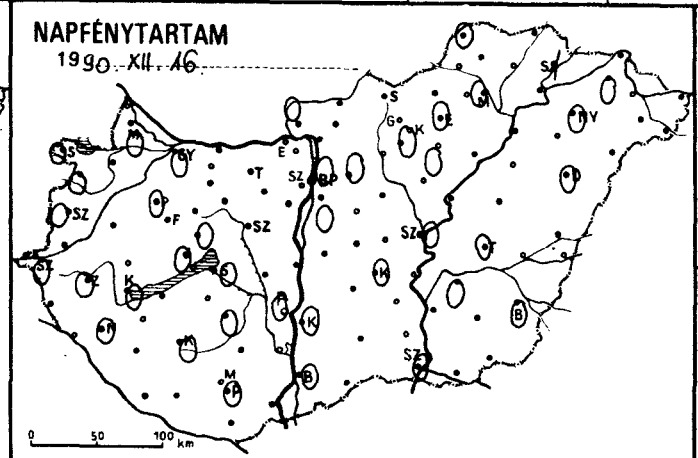
NAPFÉNYTARTAM
1990. XII. 16.
0 50 100 km

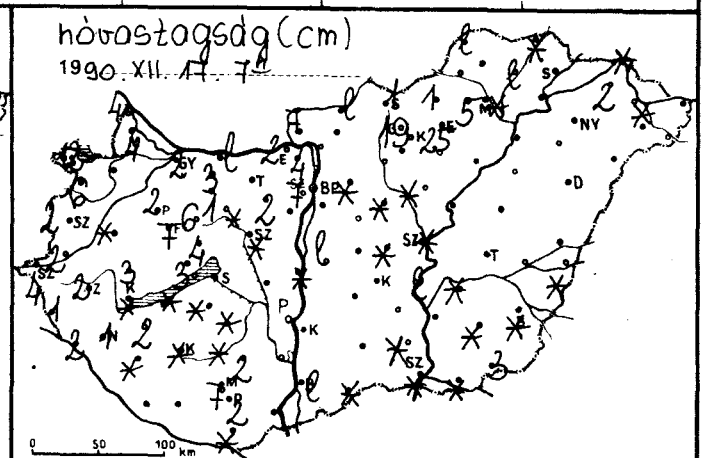
hóvastagság (cm)
1990. XII. 17. 7h
0 50 100 km

1990.XII.17 07 h-ig az utolsó 24 óra adatai						Előző nap napos órái
állomás	csapadék (mm)	Hó cm	max. hőmérséklet	min. hőmérséklet	rad. min.	
Győr	6 ✳ =	2	1	-1	-1	0
Kapuvár	–		–	–	–	–
Mosonmagyaróvár	6 ✳	4	1	-1	-1	0
Rajka	7 ✳	4	1	-1	-1	
Sopron	10 ✳	12	0	-2	-5	0
Sopronhorpács	8 ✳	6	1	-1	-1	0
Káld	3 ✳	folt	2	-1	-3	
Körmend	1 ✳	lep.	0	-1	-2	
Szentgotthárd	3 ✳	4	1	-1	-2	0
Szombathely	1 ✳ =	2	1	-1	-3	0
Lenti	1 ✳ ≈	1	2	-0	-1	
Letenye	ny ✳	2	2	0	-1	
Nagykanizsa	1 ✳	1	1	0	-0	0
Zalaegerszeg	1 ✳ =	2	1	-1	-1	0
Farkasgyepű	2 ✳	7	2	-2	-3	
Keszthely	1 ✳	folt	2	0	0	0
Mencshely	1 ✳ =	3	1	-1	-2	0
Pápa	2 ✳ =	2	1	-1	-1	0
Sümeg	2 ✳ =	3	1	-1	-2	
Tihany	–		–	–	–	
Veszprém	1 ✳ =	4	1	-1	-1	0
Zirc	1 ✳ ≡	6	1	-2	-2	
Fonyód	1 ✳ ▽	folt	1	0	-0	
Homokszt. györgy	–		–	–	–	
Kaposvár	1 ✳ =	folt	1	0	-0	0
Marcali	5 ✳ =	lep.	1	0	0	
Siófok	1 ✳		2	1	0	0
Somogyszob	2 ✳	folt	1	-1	-1	
Tab	ny ✳ =	folt	2	0	-1	
Bábolna	3 ✳	3	2	-1	-2	
Esztergom	1 ✳	2	3	0	-0	
Kisbér	3 ✳	1	2	0	-4	
Komárom	1 ✳ ≈	lep.	1	0	-2	
Tatabánya	–		–	–	–	
Alcsútdoboz	1 ✳ ≡	lep.	3	0	0	
Dunaújváros	1 ✳	folt	2	1	0	
Martonvásár	2 ✳		2	0	0	
Mór	1 ✳ =	folt	1	0	0	
Sárbogárd	3 ✳ =		2	1	-4	
Székesfehérvár	1 ✳ ≈	folt	2	1	-1	
Iregszemcse	1 ✳ ≈	folt	2	0	-1	0
Lengyel	2 ✳ ≈	2	-1	-2		
Paks	1 ✳ =		2	1	-0	0
Szekszárd	2 ✳ =		1	0	-3	
Árpádtető	2 ✳ =	7	0	-1	-2	
Mohács	1 ✳		2	-1	-1	
Pécs	1 ✳ =	lep.	1	-0	-1	0
Siklós	2 ✳ ≈	folt	2	0	-0	
Szigetvár	4 ✳ =		4	1	0	
Budaörs	ny ✳		3	1	0	
Bp. Lőrinc	ny ✳ •		3	1	0	0
Bp. Met. Int.	ny ✳		3	1	–	0
Bp. Szab. hegy	1 ✳	7	3	-5	-6	
Cegléd	1 ✳	folt	2	0	-1	
Dobogókő	1 ✳	4	-1	-3	-6	
Gödöllő	1 ✳	folt	1	-0	-1	0
Királyrét	–		–	–	–	
Monor	–		–	–	–	
Nagykáta	ny ✳	folt	3	1	0	
Szentendre	ny ✳ =		3	1	1	

1990.XII.17 07 h-ig az utolsó 24 óra adatai						Előző nap napos órái
állomás	csapadék (mm)	Hó cm	max. hőmérséklet	min. hőmérséklet	rad. min.	
Vác	ny ✳ =		3	1	-1	
Vámosmikola	ny ✳ =	7	1	-0	-2	0
Baja	ny ✳ ≡	lep.	1	0	-1	0
Bácsalmás	ny ✳ =	folt	1	0	-1	
Izsák	–		–	–	–	
Kalocsa	7 ✳		1	1	-0	0
Kecskemét	ny ✳		1	1	0	0
Kiskunfélegyháza	ny ✳		1	0	-1	
Kiskunhalas	–		–	–	–	
Kunszentmiklós	3 ✳ =	lep.	2	1	0	
Tiszakécske	ny ✳ =	lep.	5	1	-1	
Balassagyarmat	2 ✳ =	lep.	2	-1	-1	
Romhány	–		–	–	–	
Salgótarján	1 ✳	1	1	-2	-3	
Eger	. =		3	1	-1	0
Galyatető	2 ✳ ∀	19	-4	-4	-5	
Gyöngyös	.		3	1	-0	
Kékestető	6 ✳ ∀	25	-5	-6	-7	0
Kompolt	.		3	1	-0	0
Lőrinci	–		–	–	–	
Poroszló	ny ✳ ▽ ⊔		3	-0	-2	
Jászapáti	ny ✳		3	1	0	
Jászberény	ny ✳ =	folt	2	1	-0	
Karcag	–		–	–	–	
Szolnok	1 ✳ ⊔	folt	2	-0	-1	0
Tiszaroff	ny ✳ =		2	-1	-2	
Túrkeve	1 ✳		2	0	-0	0
Kistelek	. =	folt	2	-0	-0	
Makó	.	folt	1	1	0	
Szeged	ny ✳	folt	2	0	0	0
Szentes	–		–	–	–	
Borsodnádasd	1 ✳	1	1	-1	-2	
Füged	1 ✳	lep.	2	0	-1	
Hidasnémeti	. =	folt	3	0	0	
Jósvafő	ny ✳	lep.	2	-1	-3	0
Lillafüred	1 ✳ =	5	2	-1	-2	
Miskolc	ny ✳	folt	2	0	-0	0
Putnok	–		–	–	–	
Sárospatak	.		2	-1	-2	1
Szendrőlád	–		–	–	–	
Tokaj	.		3	0	-1	
Kisvárda	1 ✳ =	2	-1	-2	0	
Mátészalka	ny ✳ ⊔		2	-0	-1	
Nyíregyháza	ny ✳		2	-0	-2	0
Nyírlugos	–		–	–	–	
Pátyod	ny ✳		3	-0	-1	
Tiszabecs	–		–	–	–	
Vásárosnamény	1 ✳ =	folt	3	-1	-2	
Záhony	. ⊔	folt	3	0	-1	
Berettyóújfalu	1 ✳ =		3	0	-1	
Debrecen	ny ✳ =		1	-1	-2	0
Hajdúdorog	. ⊔		3	-1	-2	
Hortobágy	1 ✳		1	-2	-3	
Körösszakál	.	folt	2	0	-0	
Polgár	ny ☽ =		3	-1	-1	
Békéscsaba	ny ✳ =	folt	2	0	0	0
Mezőhegyes	.	3	0	-0	-2	–
Orosháza	. =	folt	2	0	0	
Szarvas	ny ✳ =		1	0	-0	0
Szeghalom	–		–	–	–	

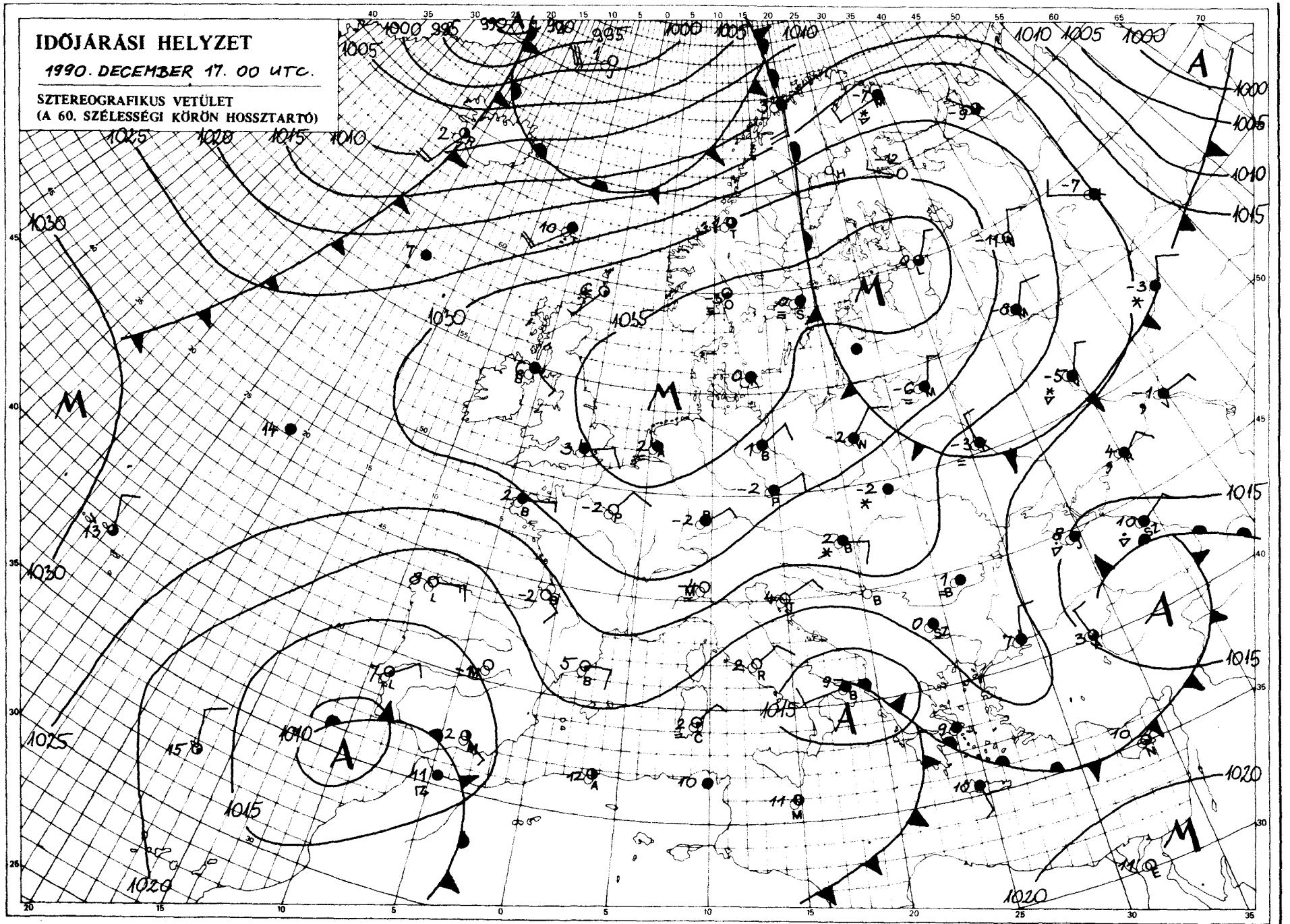

KIADJA: ORSZÁGOS METEOROLÓGIAI SZOLGÁLAT
Kiadásért felel: Bartal József, az Országos Meteorológiai Szolgálat elnöke
Nyomdájában, Budapest – Felelős vezető: Mátyás Gyuláné – Munkaszám: 70 611
Készült: az Országos Meteorológiai Szolgálat
– Szerkesztésért felel: Kapovits Albert,
a Központi Előrejelző Intézet igazgatója
Készíti: a KEI Rövidtávú Előrejelző Osztálya – Szakmai felelős: Németh Lajos osztályvezető – Megjelenik naponként
Megrendelhető: 1024 Budapest, II., Kitaibel Pál utca 1. – Pénzügyi Osztály – Telefon: 353-500
Jelmagyarázat: a havi melléklethen

IDŐJÁRÁSI NAPIJELENTÉS

ЕЖЕДНЕВНЫЙ МЕТЕОРОЛОГИЧЕСКИЙ БЮЛЛЕТЕНЬ • DAILY WEATHER REPORT
BULLETIN QUOTIDIEN DE TEMPS • TÄGLICHER WETTERBERICHT

103. évfolyam 352. szám + Budapest + 1990. december 18. kedd

Az időjárási helyzet és a várható időjárás:

Középpontjával kb. Kiev fölött anticiklon épült fel kedd hajnalra. Ennek keleti oldalán igen hideg levegő áramlik a Fekete- és Kaspi-tenger térsége fölé. Az anticiklon nyugati oldalán viszont átmenetileg kissé enyhébb, nedves levegő áramlik Közép-Európa fölé. Ugyanakkor e térséget nyugat felől egy gyenge front is eléri a következő másfél nap során. Ennek megfelelően a Kárpát-medencében újabb csapadék — többnyire hó — várható.

Magyarország nyugati és déli megyéiben hétfőn borult volt az ég. Arrafelé mindenütt esett kevés hó. A csapadék mennyisége a 3 mm-t sehol sem haladta meg. Az ország többi részén néha felszakadozott a felhőzet. A legmagasabb nappali hőmérséklet 0, +5 fok között alakult. Éjszaka túlnyomórészt borult volt az ég, a kora reggeli órákra 0, -6 fokig csökkent a hőmérséklet. Kedd délelőtt általában borult volt az ég, a keleti megyék kivételével sokfelé esni kezdett a hó. 11 órakor +3, -1 fokot mértek.

Ma 12 órakor Budapesten a hőmérséklet 0 fok, a tengerszintre átszámított légnyomás 1027 hPa, alig változik.

Várható időjárás szerda estig:

Borult idő újabb ismétlődő havazással.
A mérsékelt északkeleti, keleti szél gyakran megélénkül, helyenként megerősödik.
A legalacsonyabb éjszakai hőmérséklet 0, -5,
a legmagasabb nappali hőmérséklet szerdán -1, +3 fok között lesz.

H. Bóna Márta s. k.

A hőmérséklet napi középértéke és eltérése a sokévi átlagtól (Budapest belterületén):

1990. december 17.	2,3°C	+1,6°C

1871 óta ezen a napon Budapesten előfordult

legmagasabb hőmérséklet:	19,2°C (1989)
legalacsonyabb hőmérséklet:	-12,4°C (1940)

LEGMAGASABB HŐMÉRSÉKLET

19 90. XII. 17.

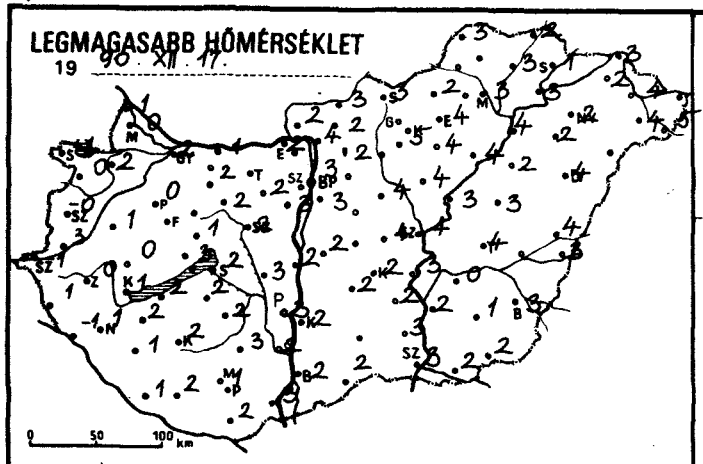

LEGALACSONYABB HŐMÉRSÉKLET

19 90. XII. 18.

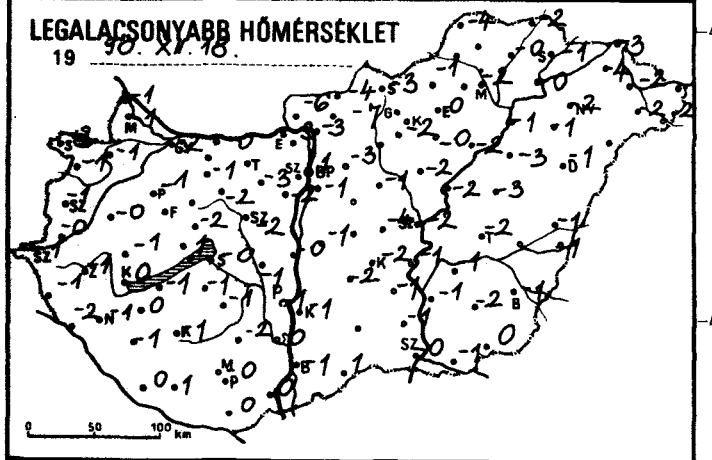

24 órás CSAPADÉKELOSZLÁS

19 90. XII. 17. 7h -tól XII. 18. 7h -ig.

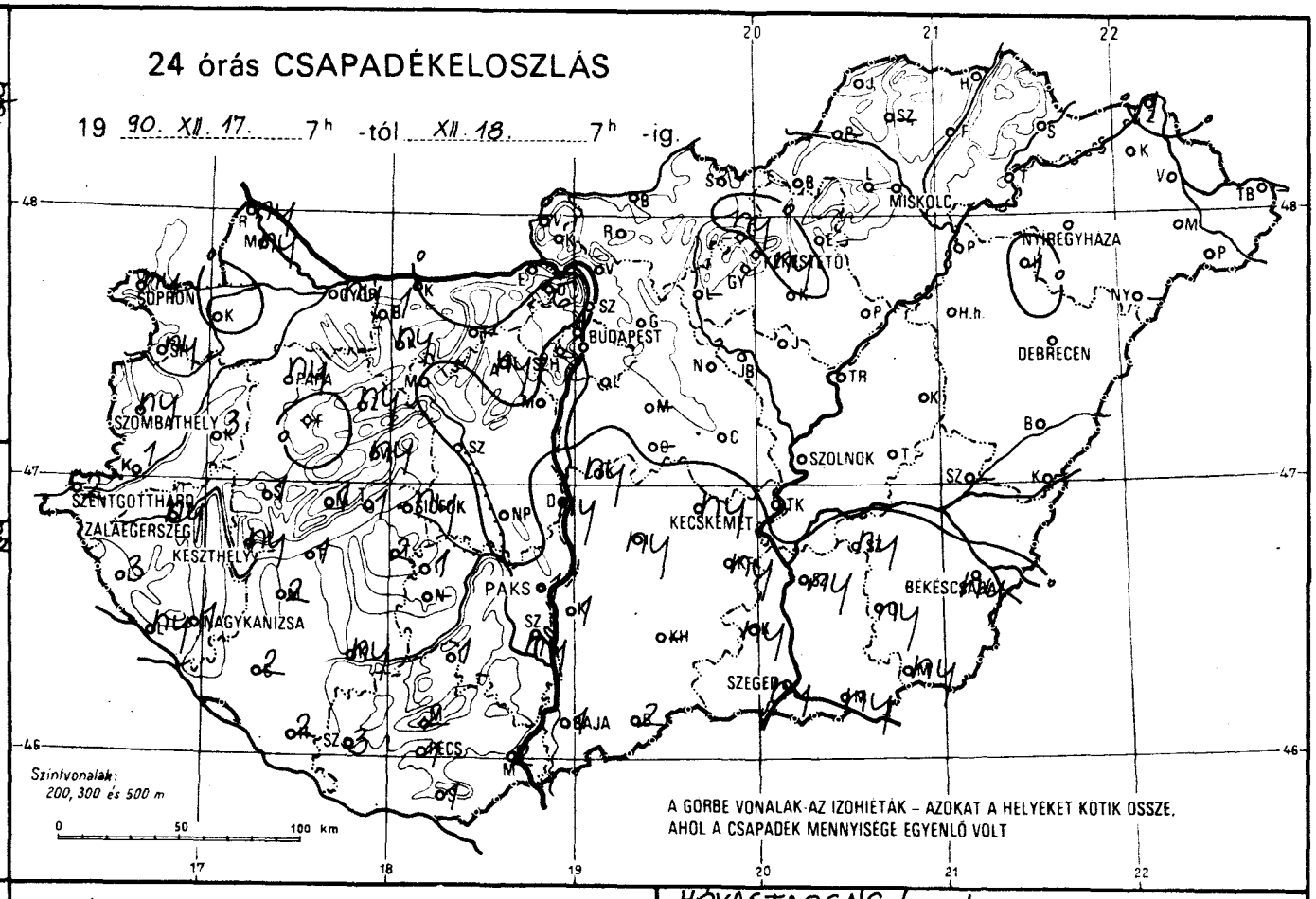

RADIÁCIÓS MINIMUM

19 90. XII. 18.

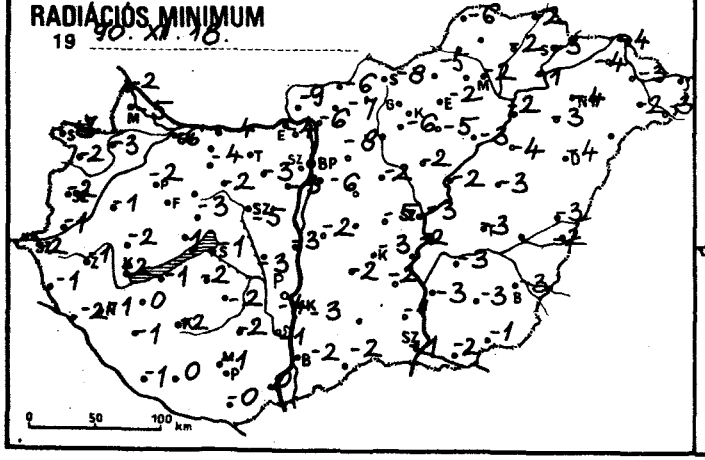

NAPFÉNYTARTAM

19 90. XII. 17.

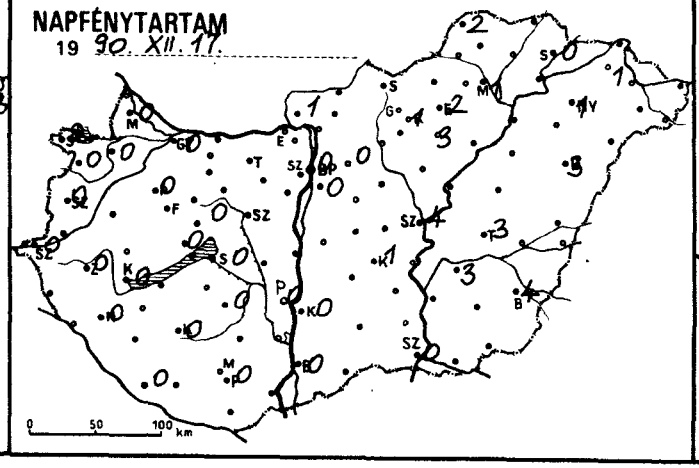

HÓVASTAGSÁG / cm /

19 90. XII. 18. 7h

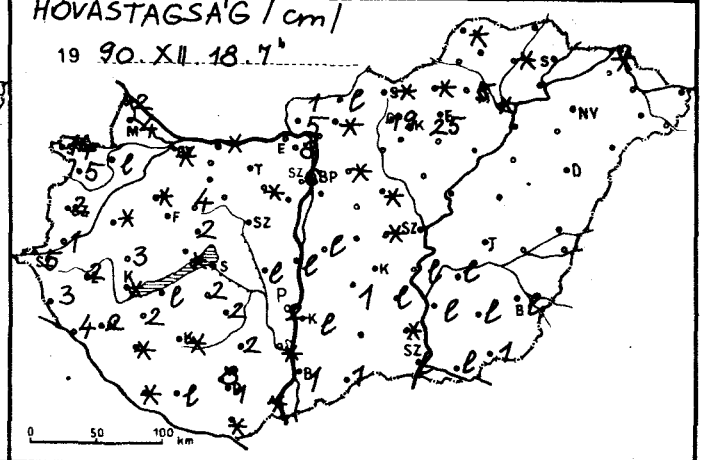

1990.XII.18. 07 h-ig az utolsó 24 óra adatai						Előző nap napos órái
állomás	csapadék (mm)	Hó cm	max. hőmérséklet	min. hőmérséklet	rad. min.	
Győr	ny * V	folt	2	-2	-6	0
Kapuvár	.	lep.	2	-1	-3	0
Mosonmagyaróvár	ny * ⌊	4	0	-1	-5	0
Rajka	ny *	2	1	-1	-2	
Sopron	ny * =	14	-1	-2	-7	0
Sopronhorpács	ny * =	5	0	-1	-2	0
Káld	3 *	folt	1	-0	-1	
Körmend	1 *	1	3	-0	-1	
Szentgotthárd	2 *	5	-1	-1	-2	0
Szombathely	ny * ≈	2	-0	-1	-2	0
Lenti	3 * =	3	1	-1	-1	
Letenye	ny *	4	-1	-2	-2	
Nagykanizsa	1 * =	2	1	-1	-1	0
Zalaegerszeg	ny * =	2	0	-1	-1	0
Farkasgyepű	.	5	1	-2	-3	
Keszthely	ny * =	folt	1	-0	-2	0
Mencshely	1 *	3	0	-2	-5	0
Pápa	ny * =	folt	0	-1	-2	0
Sümeg	1 *	3	0	-1	-2	
Tihany	1 * ≡	folt	3	1	1	
Veszprém	ny * =	2	1	-2	-3	0
Zirc	ny * =	4	-0	-4	-6	
Fonyód	1 ⊽	lep.	2	-1	-1	
Homokszt. györgy	2 *	folt	1	0	-1	0
Kaposvár	ny * =	folt	2	-1	-2	0
Marcali	2 * =	2	2	0	0	
Siófok	ny *		2	-0	-1	0
Somogyszob	2 *	folt	1	-1	-1	
Tab	2 * =	2	2	-1	-2	
Bábolna	1 *		2	-3	-7	
Esztergom	. ⌊	folt	2	-3	-4	
Kisbér	ny ⸗		2	-1	-4	
Komárom	. ⌊	folt	1	-0	-4	
Tatabánya	—		—	—	—	
Alcsútdoboz	ny * =		2	-3	-3	
Dunaújváros	ny *	lep.	2	-0	-3	
Martonvásár	.		3	-2	-3	
Mór	. =		2	-2	-2	
Sárbogárd	.	lep.	3	-1	-3	
Székesfehérvár	.		2	-2	-5	
Iregszemcse	1 * =	2	2	-1	-2	0
Lengyel	1 * ≈	2	3	-2	-2	
Paks	1 * =	2	3	-1	-4	0
Szekszárd	ny * =	folt	2	0	-1	
Árpádtető	2 * =	8	-1	-2	-3	
Mohács	2 *	folt	3	0	0	
Pécs	1 * =	1	1	-0	-1	0
Siklós	1 * =	folt	2	0	-0	
Szigetvár	3 * ≡	lep.	2	1	0	
Budaörs	.		3	-1	-6	
Bp. Lőrinc	. ⌊		3	-1	-6	0
Bp. Met. Int.	.		3	1	—	0
Bp. Szab. hegy	. ≡	6	1	-2	-4	
Cegléd	. ⌊	folt	4	-4	-5	
Dobogókő	6 * V	6	1	-5	-7	
Gödöllő	. ⌊	folt	2	-3	-8	0
Királyrét	. ⌊	5	3	-6	-6	
Monor	—		—	—	—	
Nagykáta	.	folt	4	-1	-2	
Szentendre	. ⸗		4	-1	-1	

1990.XII.18. 07 h-ig az utolsó 24 óra adatai						Előző nap napos órái
állomás	csapadék (mm)	Hó cm	max. hőmérséklet	min. hőmérséklet	rad. min.	
Vác	. ⌊		4	-3	-6	
Vámosmikola	.	1	2	-6	-9	1
Baja	1 * =	1	2	-1	-2	0
Bácsalmás	2 * =	1	2	1	-2	
Izsák	ny =	1	2	-2	-2	
Kalocsa	1 *	lep.	2	-1	-3	0
Kecskemét	ny * ⌊		2	-2	-3	1
Kiskunfélegyháza	ny *	lep.	2	-1	-2	
Kiskunhalas	—		—	—	—	
Kunszentmiklós	ny * =	lep.	2	-1	-2	
Tiszakécske	. ⌊	lep	3	-1	-2	
Balassagyarmat	. =	lep.	3	-4	-6	
Romhány	. ⌊	folt	2	-7	-7	
Salgótarján	.	folt	3	-3	-8	
Eger	. ⌊		4	0	-2	2
Galyatető	ny * V	19	-5	-6	-7	
Gyöngyös	.		5	-2	-6	
Kékestető	ny * V	25	-4	-6	-7	1
Kompolt	. ⌊		4	-0	-5	3
Lőrinci	—		—	—	—	
Poroszló	. ⌊		4	-2	-3	
Jászapáti	.		4	-2	-2	
Jászberény	. ⌊		5	-1	-3	
Karcag	. ⌊		3	-3	-3	
Szolnok	. ⌊		4	-2	-3	4
Tiszaroff	. ⌊		3	-2	-2	
Túrkeve	. ⌊		4	-2	-3	3
Kistelek	ny * =	folt	3	-1	-1	
Makó	ny *	lep.	2	-1	-2	
Szeged	ny *	lep.	3	-0	-1	0
Szentes	ny *	lep.	2	-1	-3	
Borsodnádasd	.	folt	2	-1	-5	
Füged	.	folt	3	-0	-2	
Hidasnémeti	. =		2	-2	-2	
Jósvafő	. ⌊	folt	3	-4	-6	2
Lillafüred	. =	5	2	-5	-6	
Miskolc	.	folt	3	-2	-2	1
Putnok	—		—	—	—	
Sárospatak	.		1	-1	-3	0
Szendrőlád	—		—	—	—	
Tokaj	.		3	-0	-1	
Kisvárda	. =		2	-4	-4	1
Mátészalka	. ⌊		4	-2	-2	
Nyíregyháza	. ⌊		2	-2	-4	1
Nyírlugos	—		—	—	—	
Pátyod	. ⌊		5	-2	-3	
Tiszabecs	—		—	—	—	
Vásárosnamény	. =		4	-2	-3	
Záhony	1 * =	folt	3	-3	-4	
Berettyóújfalu	. V		4	-1	-3	
Debrecen	. ⌊		4	-1	-4	3
Hajdúdorog	1 * =		2	-1	-3	
Hortobágy	.		2	-3	-4	
Körösszakál	. ⌊		3	-1	-2	
Polgár	. ≈		4	-1	-2	
Békéscsaba	ny * ⌊	lep.	3	-1	-3	4
Mezőhegyes	ny *	1	2	0	-1	—
Orosháza	ny *=	lep.	1	-2	-3	
Szarvas	ny * ⌊	lep.	0	-1	-3	3
Szeghalom	—		—	—	—	

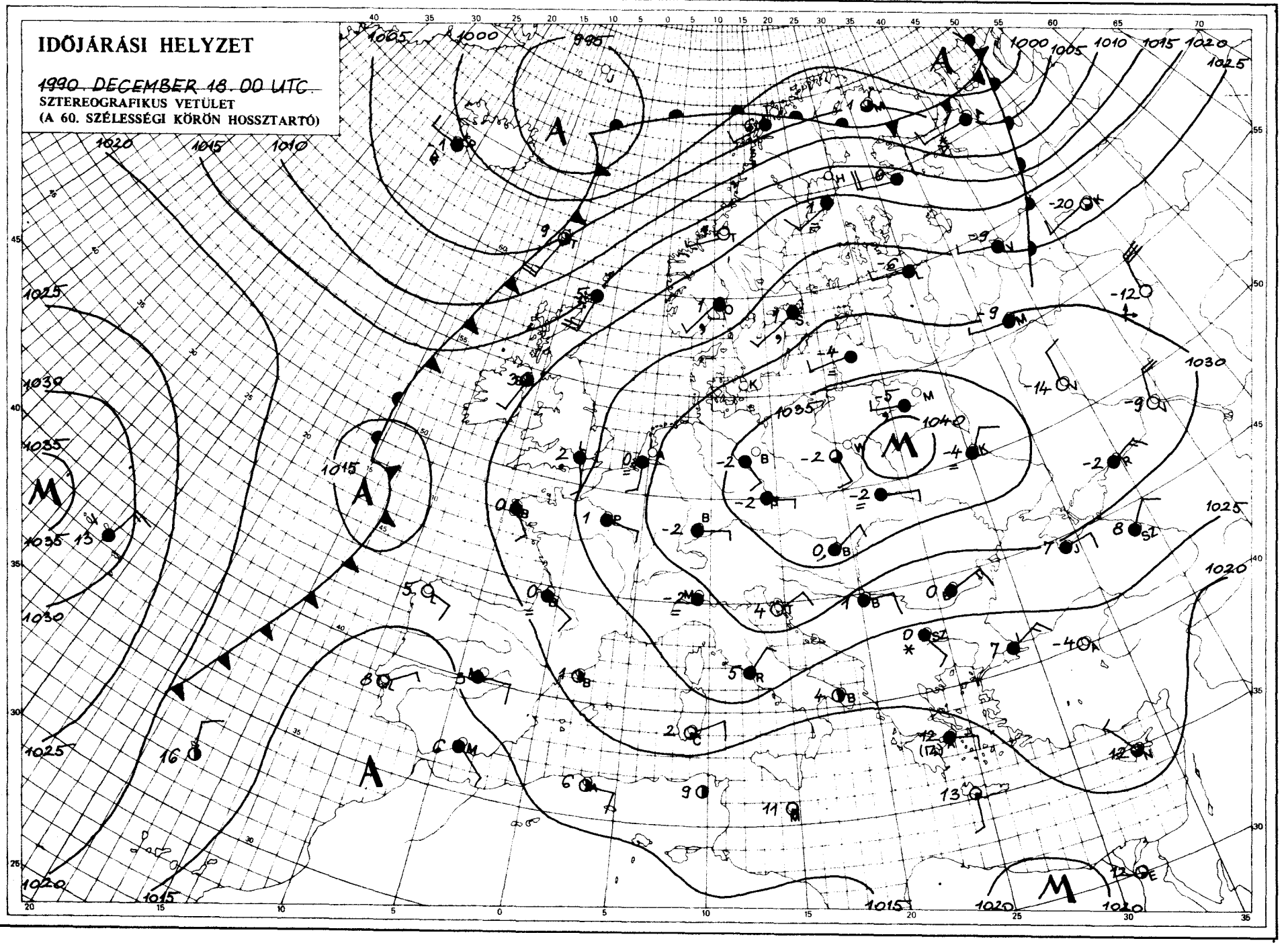

KIADJA: ORSZÁGOS METEOROLÓGIAI SZOLGALAT
Kiadásért felel: Barát József, az Országos Meteorológiai Szolgálat elnöke – Készült: az Országos Meteorológiai Szolgálat Nyomdájában, Budapest – Felelős vezető: Máthé Gyuláné – Munkaszám: a Központi Előrejelző Intézet igazgatója
Készíti: a KEI Rövidtávú Előrejelző Osztálya – Szakmai felelős: Németh Lajos osztályvezető – Megjelenik naponként
Megrendelhető: 1024 Budapest, II., Kitaibel Pál utca 1. – Pénzügyi Osztály – Telefon: 353-500
Jelmagyarázat a havi mellékletben

IDŐJÁRÁSI NAPIJELENTÉS

ЕЖЕДНЕВНЫЙ МЕТЕОРОЛОГИЧЕСКИЙ БЮЛЛЕТЕНЬ • DAILY WEATHER REPORT
BULLETIN QUOTIDIEN DE TEMPS • TÄGLICHER WETTERBERICHT

103. évfolyam 353. szám + Budapest + 1990. december 19. szerda

Az időjárási helyzet és a várható időjárás:

Kelet-Európa felett még mindig anticiklon helyezkedik el. Ott sokfelé párás, felhős, hideg az idő. Nyugat-Európa felett szerda reggel hidegfront volt. Ez a front várhatóan este éri el Magyarországot. A kontinens felé egyébként ismét hideg levegő indult el Grönland irányából, hatása azonban csak rövid életű lesz, mivel a hét második felétől egyre nagyobb változékonyság jellemzi kontinensünk időjárását.

Magyarországon kedden a keleti megyék néhány helyének kivételével borult volt az ég. A kedd reggel 7 órától szerda reggelig terjedő 24 óra alatt csaknem mindenütt volt csapadék: hó, havas eső, eső vegyesen. A lehullott csapadék mennyisége általában 5 mm körüli volt, a Kékestetőről azonban 9, Tiszabecsről 14 mm-t jelentettek. A keddi legmagasabb hőmérséklet -1, +4 fok között, a néhány óráig napos keleti megyékben 5, 6 fok körül volt. Szerda hajnalra többnyire 0 fokig süllyedt a hőmérséklet, északon azonban előfordult -3, -5 fokos fagy is. Az éjszakai órákban sokfelé erősen párássá vált a levegő, és köd is képződött. Szerda délelőtt erősen felhős, helyenként ködös volt az idő. 11 órakor -1, +3 fok közötti hőmérsékletet mértek.

Ma 12 órakor Budapesten a hőmérséklet 2 fok, a tengerszintre átszámított légnyomás 1025 hPa, alig változik.

Várható időjárás csütörtök estig:

Általában erősen felhős lesz az ég, az éjszakai óráktól nyugat felől ismét várható többfelé hószállingózás, gyenge havazás.
Gyenge déli, majd holnap időnként kissé megélénkülő nyugati, északnyugati szél.
Sokfelé erősen párás levegőre, foltokban tartós ködre számítunk.
A legalacsonyabb éjszakai hőmérséklet -3, +2,
a legmagasabb nappali hőmérséklet csütörtökön 0, +4 fok között lesz.

H. Bóna Márta s. k.

A hőmérséklet napi középértéke és eltérése a sokévi átlagtól (Budapest belterületén):

1990. december 18.	1,1°C	+0,8°C

1871 óta ezen a napon Budapesten előfordult

legmagasabb hőmérséklet:	15,2°C (1989)
legalacsonyabb hőmérséklet:	-13,8°C (1936)

LEGMAGASABB HŐMÉRSÉKLET

19 90. XII. 18.

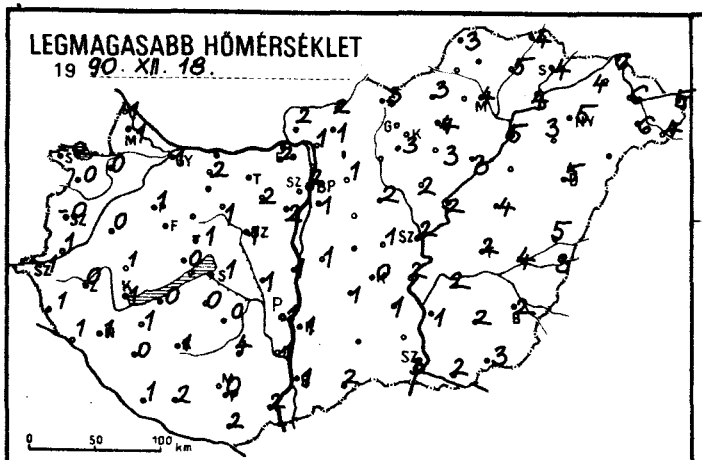

LEGALACSONYABB HŐMÉRSÉKLET

19 90. XII. 19.

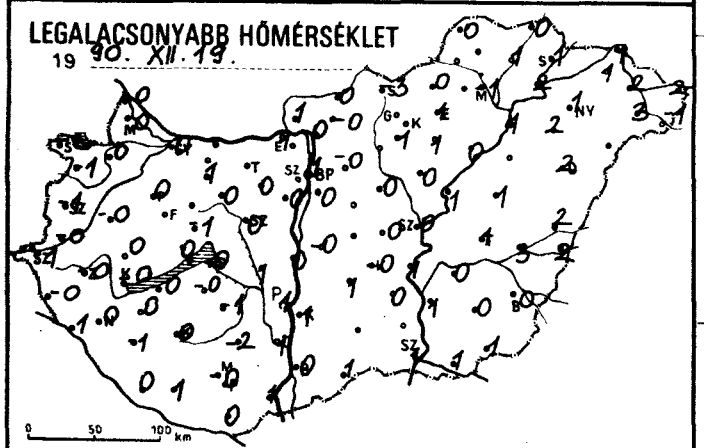

RADIÁCIÓS MINIMUM

19 90. XII. 19.

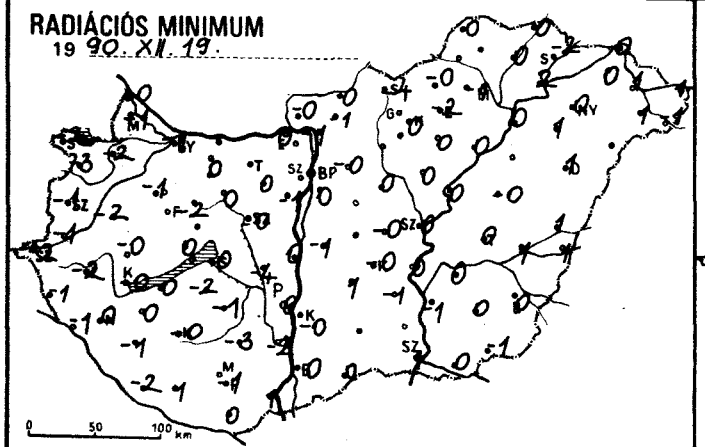

24 órás CSAPADÉKELOSZLÁS

19 90. XII. 18. 7h -tól XII. 19. 7h -ig.

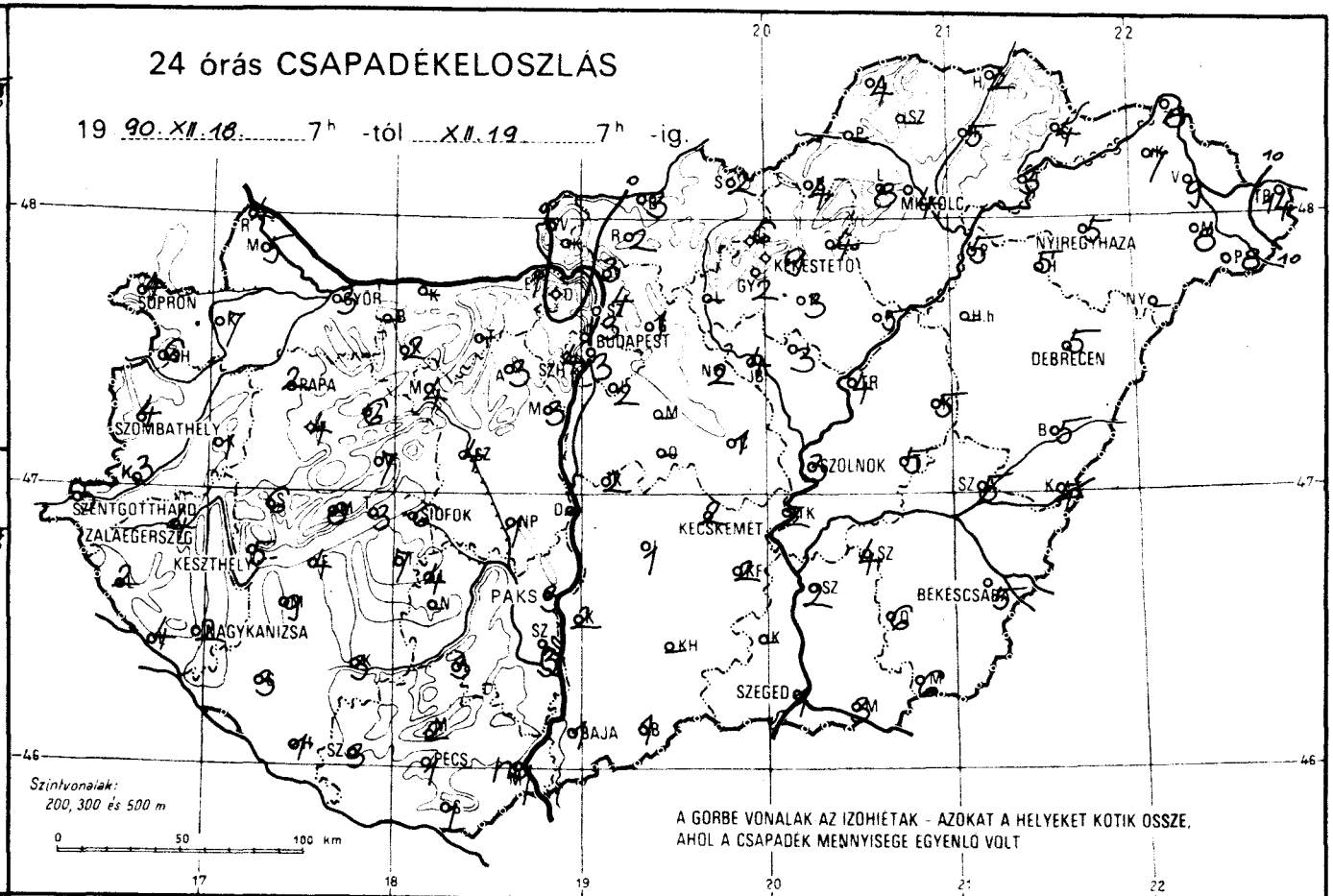

NAPFÉNYTARTAM

19 90. XII. 18.

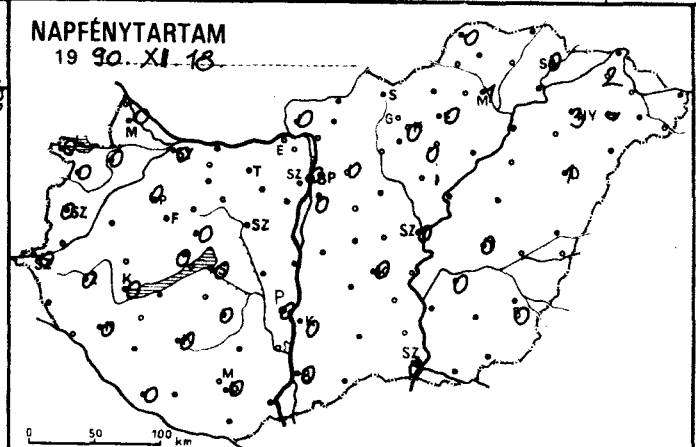

HÓVASTAGSÁG (cm)

19 90. XII. 19. 7h

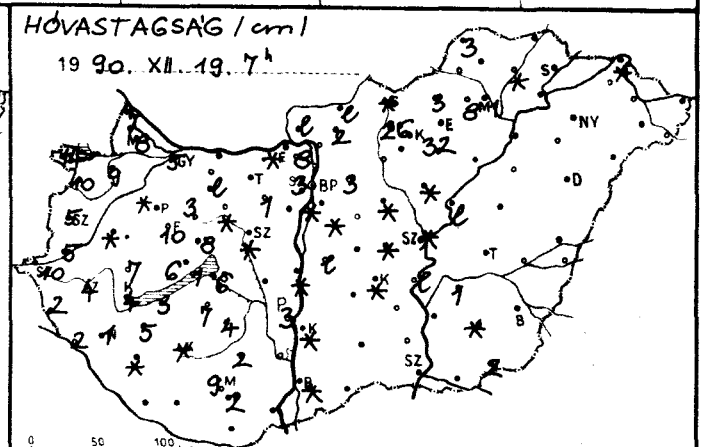

1990.XII.1907 ^{h}-ig az utolsó 24 óra adatai						Előző nap napos órái
állomás	csapadék (mm)	Hó cm	max. hőmérséklet	min. hőmérséklet	rad. min.	
Győr	3 * V	5	1	0	-1	0
Kapuvár	7 *	9	0	0	-2	0
Mosonmagyaróvár	5 *	8	1	0	-1	0
Rajka	4 *	7	1	-0	-0	
Sopron	4 *	14	-0	-1	-2	0
Sopronhorpács	6 *	10	0	-1	-3	0
Káld	1 * V	folt	0	-0	-2	
Körmend	3 *	5	1	-0	-1	
Szentgotthárd	5 * =	10	-1	-1	-2	0
Szombathely	4 * =	5	-0	-1	-1	0
Lenti	2 * =	2	1	-0	-1	
Letenye	4 * ≡	2	1	1	-1	
Nagykanizsa	2 * =	1	1	0	0	0
Zalaegerszeg	4 * ≡	4	0	-0	-2	0
Farkasgyepű	4 *	10	3	-2	-3	
Keszthely	5 * ≡	4	1	-0	-0	0
Mencshely	8 * =	6	-1	-1	-3	0
Pápa	2 * =	folt	1	0	-1	0
Sümeg	6 *	7	1	0	-0	
Tihany	3 * =	1	0	0	0	
Veszprém	7 * ≡	8	-1	-1	-2	0
Zirc	6 * ≡	10	-0	-1	-2	
Fonyód	4 *	3	0	0	0	
Homokszt. györgy	1 *		1	0	-2	0
Kaposvár	3 * =	folt	1	0	-0	0
Marcali	9 * =	5	1	0	0	
Siófok	6 * =	6	1	0	0	0
Somogyszob	3 *	folt	0	-1	-1	
Tab	7 * =	7	0	-0	-2	
Bábolna	–		–	–	–	
Esztergom	1 *	folt	2	1	0	
Kisbér	2 *	lep.	2	1	0	
Komárom	–		–	–	–	
Tatabánya	–		–	–	–	
Alcsútdoboz	3 * ≡	1	2	0	0	
Dunaújváros	1 *	folt	1	0	0	
Martonvásár	3 * ≡		2	0	-1	
Mór	4 * =	folt	1	0	0	
Sárbogárd	1 * =		1	1	-4	
Székesfehérvár	4 * =	folt	1	0	-0	
Iregszemcse	4 * =	4	0	-1	-1	0
Lengyel	3 *	2	4	-2	-3	
Paks	3 * =	3	1	1	0	0
Szekszárd	3 * =		1	1	-2	
Árpádtető	2 * ≡	9	-1	-2	-3	
Mohács	ny *		2	1	1	
Pécs	1 * ≡	2	0	-0	-1	0
Siklós	1 9 =		2	0	0	
Szigetvár	3 * ≡		2	1	1	
Budaörs	3 * =	folt	2	1	0	
Bp. Lőrinc	2 * =	folt	1	0	0	0
Bp. Met. Int.	3 *		2	1	–	0
Bp. Szab. hegy	4 * ≡	3	-0	-1	-1	
Cegléd	1 * ≡	folt	1	0	-0	
Dobogókő	. V	8	0	-5	-8	
Gödöllő	1 * =	3	1	-0	-0	0
Királyrét	–		–	–	–	
Monor	–		–	–	–	
Nagykáta	2 * ≡	folt	2	0	0	
Szentendre	4 * =		2	0	0	

1990.XII.1907 ^{h}-ig az utolsó 24 óra adatai						Előző nap napos órái
állomás	csapadék (mm)	Hó cm	max. hőmérséklet	min. hőmérséklet	rad. min.	
Vác	3 * =		1	0	-1	
Vámosmikola	. =	lep.	2	1	-0	0
Baja	1 * =	folt	1	0	0	0
Bácsalmás	1 =		2	1	-0	
Izsák	1 =		1	1	1	
Kalocsa	2 * =	folt	1	1	-0	0
Kecskemét	2 * ≡	folt	0	-0	-0	0
Kiskunfélegyháza	2 * =		1	0	-1	
Kiskunhalas	–		–	–	–	
Kunszentmiklós	2 * =	lep.	1	-0	-1	
Tiszakécske	2 * ≡	lep.	2	1	0	
Balassagyarmat	3 * =	lep.	2	0	0	
Romhány	2 *	2	1	-0	-1	
Salgótarján	2 =	folt	3	-3	-4	
Eger	4 * ≡		4	1	-2	0
Galyatető	6 * V	26	-2	-3	-3	
Gyöngyös	2 *		3	1	0	
Kékestető	9 * V	32	-3	-4	-4	0
Kompolt	3 *		3	1	0	0
Lőrinci	–		–	–	–	
Poroszló	5 * =		3	0	0	
Jászapáti	3 * =	folt	2	0	0	
Jászberény	4 * =		2	1	0	
Karcag	5 * =		4	1	-0	
Szolnok	3 * ≡	folt	2	0	0	0
Tiszaroff	4 * =	lep.	2	1	0	
Túrkeve	5 * =		2	1	0	0
Kistelek	–		–	–	–	
Makó	3 *		2	1	0	
Szeged	1 * =		3	1	1	0
Szentes	2 * =		1	1	-1	
Borsodnádasd	4 * =	3	3	0	-0	
Füged	5 *	folt	5	1	0	
Hidasnémeti	2 =		4	0	0	
Jósvafő	4 * ≡	3	3	0	0	0
Lillafüred	8 * ≡	8	2	0	-1	
Miskolc	4 * ≡	1	4	-1	-1	1
Putnok	–		–	–	–	
Sárospatak	4 =		4	1	-2	0
Szendrőlád	–		–	–	–	
Tokaj	3 =		4	2	2	
Kisvárda	7 =		4	1	0	2
Mátészalka	8		6	3	1	
Nyíregyháza	5		5	1	0	3
Nyírlugos	–		–	–	–	
Pátyod	8		4	-1	-1	
Tiszabecs	14 =		5	2	1	
Vásárosnamény	9 =		6	2	1	
Záhony	8 =	folt	6	1	0	
Berettyóújfalu	5 V ≡		5	2	1	
Debrecen	5 =		5	2	1	1
Hajdúdorog	5 =		3	2	1	
Hortobágy	–		–	–	–	
Körösszakál	4		3	2	1	
Polgár	5 =		5	1	0	
Békéscsaba	5 * ≡		2	0	0	0
Mezőhegyes	6 *	2	3	1	-1	–
Orosháza	6 * =	folt	2	0	0	
Szarvas	4 * =	1	2	0	0	0
Szeghalom	5 =		4	3	1	

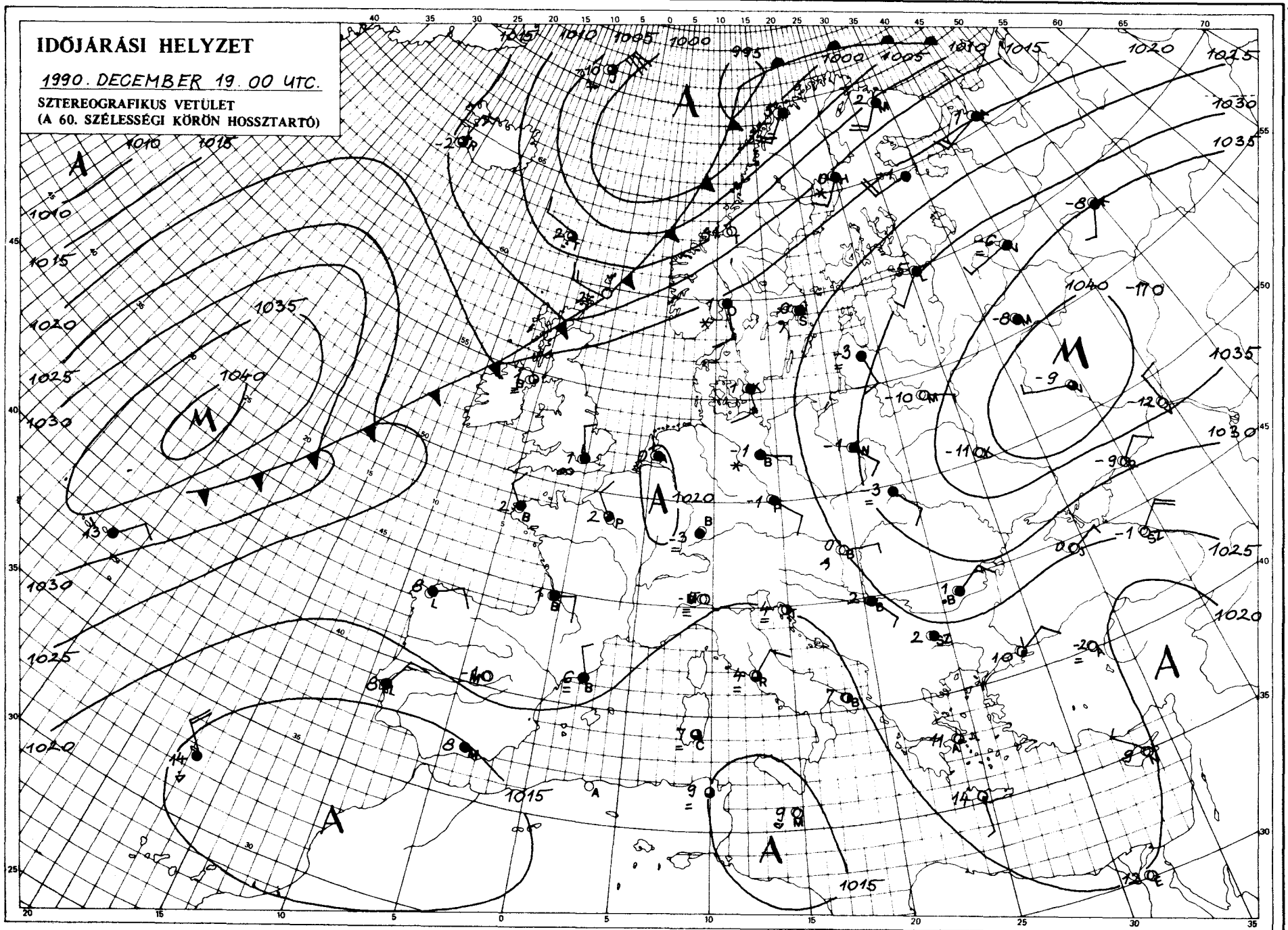

KIADJA: ORSZÁGOS METEOROLÓGIAI SZOLGÁLAT
Kiadásért felel: Bartt József, az Országos Meteorológiai Szolgálat elnöke — Készült: az Országos Meteorológiai Szolgálat Nyomdájában, Budapest — Felelős vezető: Máthé Gyuláné — Munkaszám: 90 674 — Szerkesztéséért felel: Kapovits Albert, a Központi Előrejelző Intézet igazgatója

Készíti: a KEI Rövidtávú Előrejelző Osztálya — Szakmai felelős: Németh Lajos osztályvezető — Megjelenik naponként
Megrendelhető: 1024 Budapest, II., Kitaibel Pál utca 1. — Pénzügyi Osztály — Telefon: 353-500
Jelmagyarázat a havi mellékletben

IDŐJÁRÁSI NAPIJELENTÉS

ЕЖЕДНЕВНЫЙ МЕТЕОРОЛОГИЧЕСКИЙ БЮЛЛЕТЕНЬ • DAILY WEATHER REPORT
BULLETIN QUOTIDIEN DE TEMPS • TÄGLICHER WETTERBERICHT

103. évfolyam 354. szám + Budapest + 1990. december 20. csütörtök

Az időjárási helyzet és a várható időjárás:

Dél-Európában tart az enyhe idő, a csúcshőmérséklet főként délnyugaton többfelé eléri a 15 fokot. A kontinens nagy részén változékony az időjárás. Északnyugati áramlással váltakozó nedvességtartalmú léghullámok sodródnak a szárazföld belsejébe. A Brit-szigeteken, valamint Európa nyugati partvidékén többfelé esik az eső. A Balti-tenger mentén, a Német-síkságon, valamint az Alpokban gyakran havazik, helyenként eső is előfordul. Szintén sokfelé hull a hó a Skandináv-félszigeten. Kelet-Európában igazi hideg tél van. Az elkövetkező időszakban a Kárpát-medencében is várható havazás.

Magyarországon szerdán jobbára erősen felhős, párás, helyenként ködös idő volt. Néhány helyen gyenge eső, szitálás is előfordult. A csütörtök reggelig lehullott csapadék mennyisége csapadéknyom és 2 mm között volt. Szerdán a csúcshőmérséklet általában 0, +5 fok között alakult, csütörtök hajnalra pedig az ország nagy részén -3, +2, a nyugati határvidéken azonban -3, -6 fokig hűlt le a levegő. Ma délelőtt országszerte változóan felhős volt az ég. A Dunántúlon helyenként szállingózott a hó, a keleti országrészben néhol szitált az eső. A hőmérséklet 11 órakor az országban fagypont közelében volt.

Ma 12 órakor Budapesten a hőmérséklet 1 fok, a tengerszintre átszámított légnyomás 1025 hPa, nem változik.

Várható időjárás péntek estig:

Eleinte változóan felhős idő lesz, helyenként hószállingózással. Később erősen megnövekszik a felhőzet, és szórványosan várható havazás, később havas eső is előfordul.
A nyugatias szél időnként megélénkül. Főként éjszaka, reggel párás lesz a levegő, szórványosan köd képződik.
A várható legalacsonyabb éjszakai hőmérséklet -2, -7,
legmagasabb nappali hőmérséklet pénteken -1, +4 fok között alakul.

Bozóki István s. k.

Távolabbi kilátások szombattól – keddig:

Változóan felhős, párás időre számíthatunk a következő napokban. Hószállingózás, hózápor, majd kisebb havas eső kialakulhat.
Legalacsonyabb hajnali hőmérséklet 0, -5 fok között,
legmagasabb nappali hőmérséklet 0, +5 fok között alakul.
Jelentős mennyiségű (legalább napi 5 mm) csapadék az ország területének 20 százalékán várható.

Középtávú Előrejelző Csoport

A hőmérséklet napi középértéke és eltérése a sokévi átlagtól (Budapest belterületén):

1990. december 19.	1,4°C	+1,5°C

1871 óta ezen a napon Budapesten előfordult

legmagasabb hőmérséklet:	15,6°C (1989)
legalacsonyabb hőmérséklet:	-13,9°C (1927)

LEGMAGASABB HŐMÉRSÉKLET

1990. XII. 19.

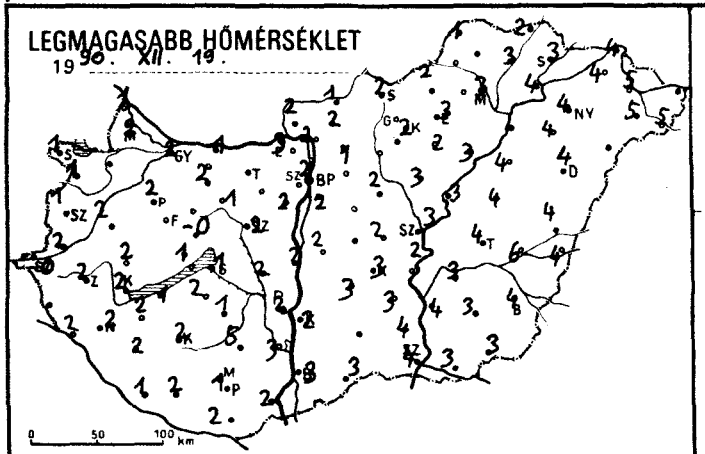

LEGALACSONYABB HŐMÉRSÉKLET

1990. XII. 20.

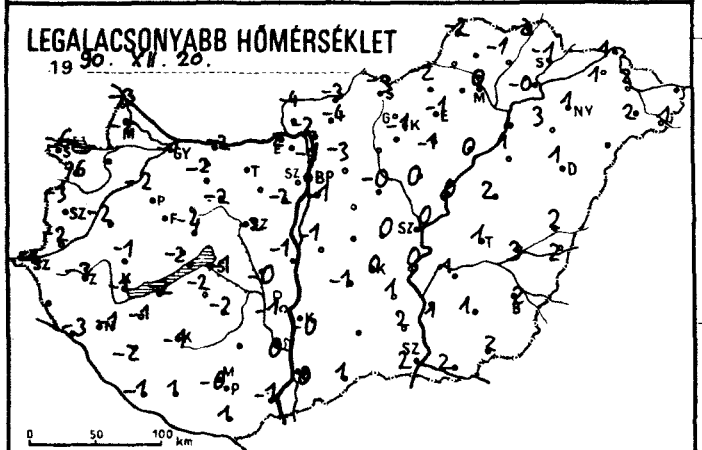

24 órás CSAPADÉKELOSZLÁS

1990. XII. 19. 7h -tól XII. 20. 7h -ig.

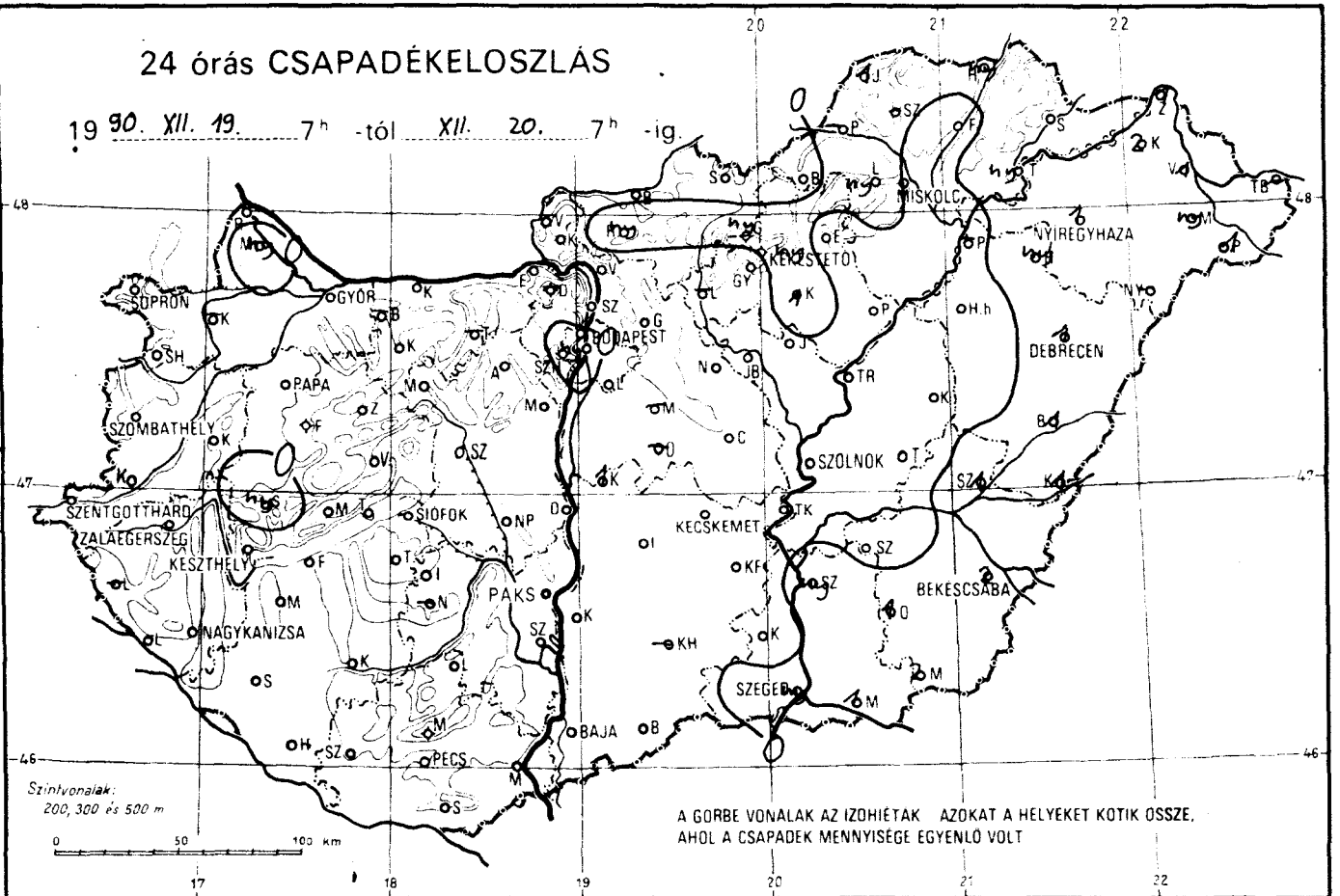

RADIÁCIÓS MINIMUM

1990. XII. 20.

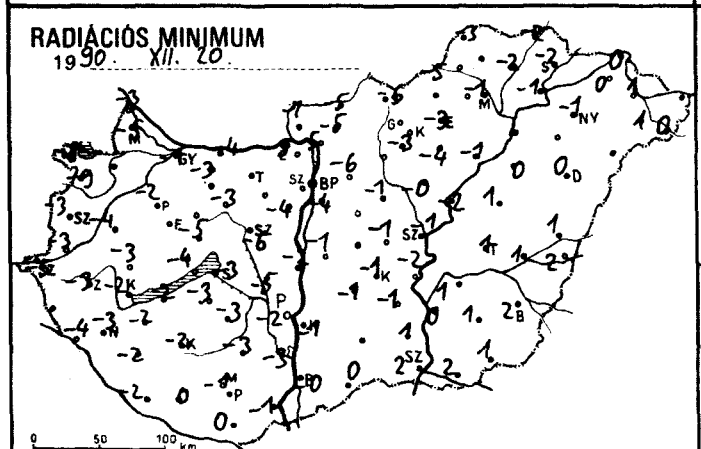

NAPFÉNYTARTAM

1990. XII. 19.

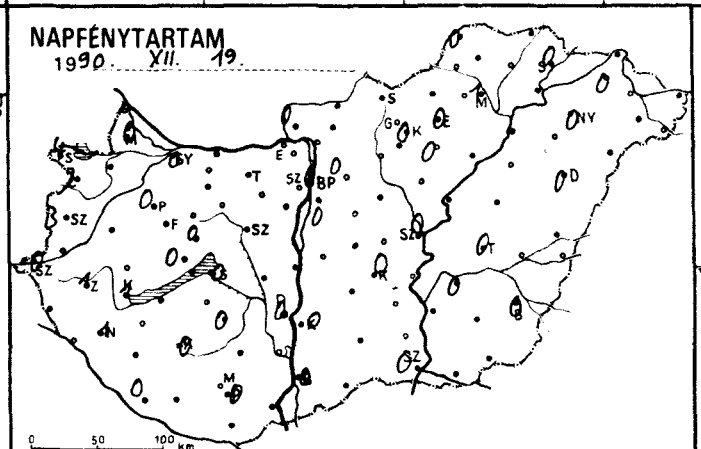

Hóvastagság cm

1990. XII. 20. 7h

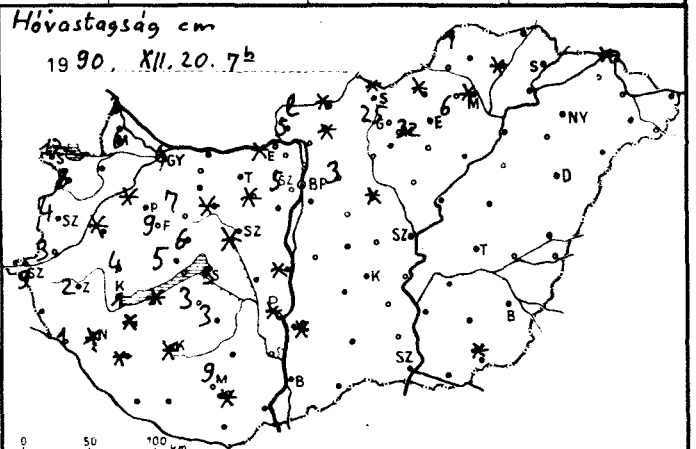

1990.XII.2007 ^{h}-ig az utolsó 24 óra adatai						Előző nap napos órái
állomás	csapadék (mm)	Hó cm	max. hőmérséklet	min. hőmérséklet	rad. min.	
Győr	. =	4	2	-1	-1	0
Kapuvár	— .		—	—	—	—
Mosonmagyaróvár	ny *	6	2	-2	-5	0
Rajka	.	3	1	-3	-3	
Sopron	. =	12	1	-6	-8	4
Sopronhorpács	. =	8	1	-6	-9	2
Káld	. V	folt	2	-2	-4	
Körmend	.	3	2	-2	-3	
Szentgotthárd	. =	9	-0	-4	-5	0
Szombathely	. =	4	1	-3	-3	3
Lenti	—		—	—	—	
Letenye	. =	1	2	-3	-4	
Nagykanizsa	=	folt	2	-1	-3	1
Zalaegerszeg	.	2	2	-3	-3	1
Farkasgyepű	.	9	2	-2	-4	
Keszthely	.	1	2	-1	-2	1
Mencshely	. =	5	-0	-3	-9	0
Pápa	. =	folt	2	-2	-2	0
Sümeg	ny * =	4	2	-1	-3	
Tihany	. =		1	-2	-4	
Veszprém	. =	6	-0	-4	-5	0
Zirc	. =	7	-1	-4	-6	
Fonyód	.	folt	1	-2	-2	
Homokszt. györgy	. ⌴		1	-1	-2	0
Kaposvár	. =	folt	2	-1	-2	0
Marcali	. ⌴	folt	2	-1	-2	
Siófok	. =	3	1	-1	-3	0
Somogyszob	.	folt	2	-2	-2	
Tab	. =	3	2	-2	-3	
Bábolna	—		—	—	—	
Esztergom	.	folt	3	-2	-5	
Kisbér	.		2	-2	-3	
Komárom	. =		1	-2	-4	
Tatabánya	—		—	—	—	
Alcsútdoboz	. ⌴	folt	2	-2	-3	
Dunaújváros	.	folt	2	-1	-2	
Martonvásár	. ⌴		2	-2	-4	
Mór	. =	folt	1	-2	-3	
Sárbogárd	.		2	-0	-5	
Székesfehérvár	=	folt	2	-2	-6	
Iregszemcse		3	1	-2	-3	0
Lengyel	.		5	-2	-3	
Paks	. =	folt	2	-1	-2	0
Szekszárd	=		3	0	-3	
Árpádtető	. =	9	-1	-2	-3	
Mohács			2	-1	-1	
Pécs	. =	folt	1	-0	-1	0
Siklós	. =		2	1	0	
Szigetvár	=		2	1	0	
Budaörs	ny) =		2	-2	-6	
Bp. Lőrinc	. ⌴		2	-1	-4	0
Bp. Met. Int.	. =		2	-1	—	0
Bp. Szab. hegy	. =	5	-1	-5	-6	
Cegléd	. =		2	0	-1	
Dobogókő	—		—	—	—	
Gödöllő	. ⌴	3	1	-3	-6	0
Királyrét	. ⌴	5	1	-4	-9	
Monor	—		—	—	—	
Nagykáta	. ⌣	folt	2	-0	-1	
Szentendre	. =		2	-2	-3	

1990.XII.2007 ^{h}-ig az utolsó 24 óra adatai						Előző nap napos órái
állomás	csapadék (mm)	Hó cm	max. hőmérséklet	min. hőmérséklet	rad. min.	
Vác	. ⌴		2	-2	-5	
Vámosmikola	. =	lep.	2	-4	-7	0
Baja	. =		3	0	-0	0
Bácsalmás	. =		3	1	0	
Izsák	.		3	-1	-1	
Kalocsa	.	folt	2	-0	-1	0
Kecskemét	. =		3	0	-1	0
Kiskunfélegyháza	.		3	1	-1	
Kiskunhalas	—		—	—	—	
Kunszentmiklós	1 * ⌴		2	-1	-1	
Tiszakécske	. ⌴		2	0	-2	
Balassagyarmat	. =	folt	1	-3	-5	
Romhány	ny) =	folt	2	-4	-5	
Salgótarján	. ⌴	folt	2	-3	-6	
Eger	. ⌴		3	-1	-3	0
Galyatető	ny X	25	-3	-6	-7	
Gyöngyös	. ⌴		2	-1	-3	
Kékestető	ny * V	32	-3	-6	-7	0
Kompolt	1 ⌴		2	-1	-4	0
Lőrinci	—		—	—	—	
Poroszló	. ⌴		3	0	-1	
Jászapáti	.		3	0	-0	
Jászberény	. ⌴		2	-1	-2	
Karcag	. =		4	2	1	
Szolnok	. ⌴		3	0	-1	0
Tiszaroff	. =		3	0	-2	
Túrkeve	=		4	1	1	0
Kistelek	. =		4	2	1	
Makó	1		3	2	2	
Szeged	ny =		4	2	2	0
Szentes	ny X		4	1	0	
Borsodnádasd	. =	folt	2	-2	-5	
Füged	. =	folt	3	-1	-2	
Hidasnémeti	ny =)		2	-2	-2	
Jósvafő	1) =	1	1	-2	-3	0
Lillafüred	ny) =	6	1	-4	-5	
Miskolc	. =	folt	3	0	-1	1
Putnok	—		—	—	—	
Sárospatak	. =		3	-1	-2	0
Szendrőlád	—		—	—	—	
Tokaj	ny)		4	-0	-1	
Kisvárda	2 =		4	1	0	0
Mátészalka	ny)		5	2	1	
Nyíregyháza	1 =		4	1	-1	0
Nyírlugos	—		—	—	—	
Pátyod	1 =		5	1	0	
Tiszabecs	—		—	—	—	
Vásárosnamény	1 =		5	2	1	
Záhony	1 =	folt	4	1	0	
Berettyóújfalu	1 =		4	2	1	
Debrecen	1 =		4	1	0	0
Hajdúdorog	ny) =		4	3	2	
Hortobágy	.		4	1	0	
Körösszakál	1		4	2	2	
Polgár	—		—	—	—	
Békéscsaba	2 * =		4	2	2	0
Mezőhegyes	2	folt	3	2	1	—
Orosháza	1 =		3	1	1	
Szarvas	. =		3	1	1	0
Szeghalom	1 =		6	3	1	

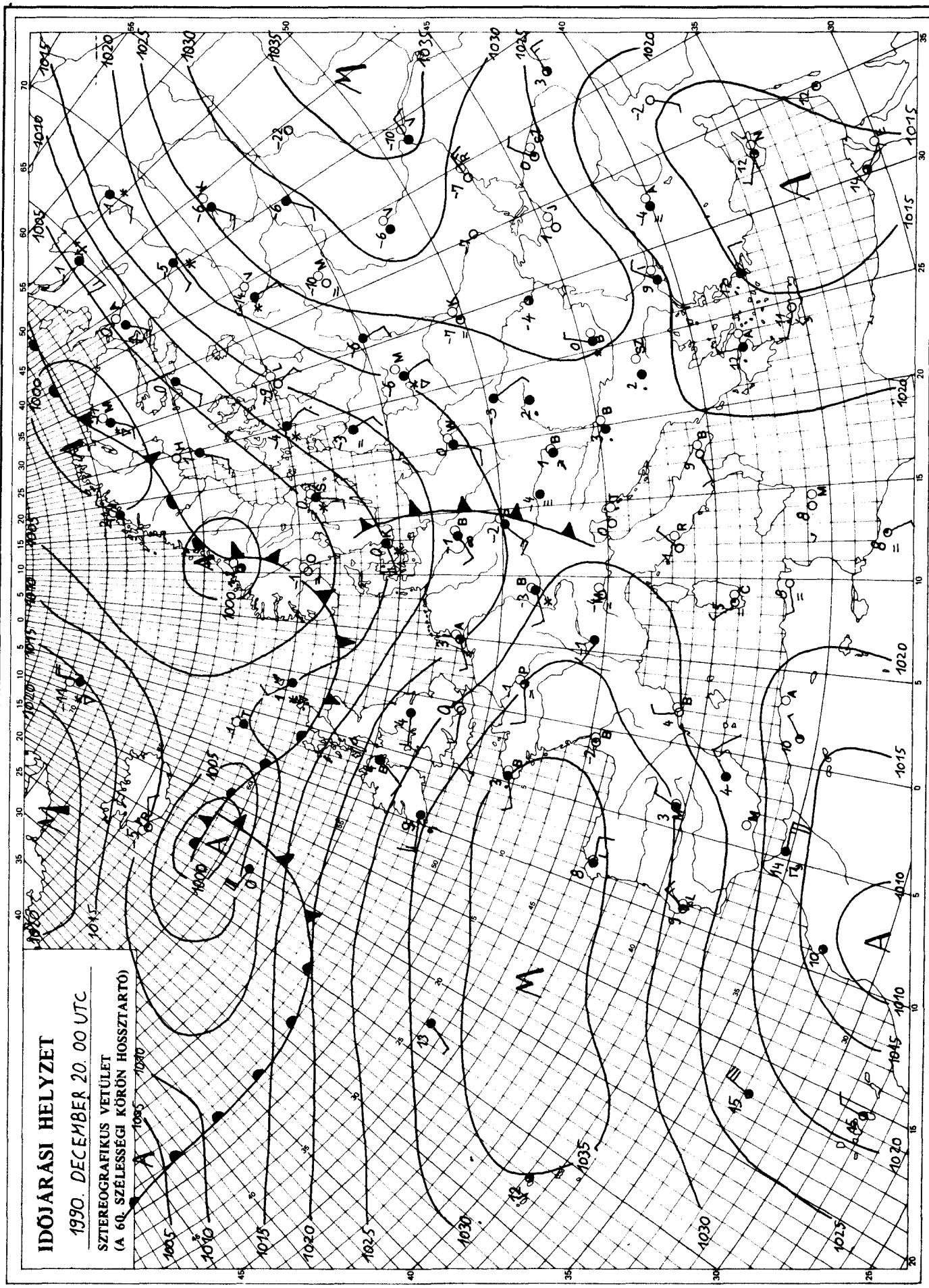

KIADJA: ORSZÁGOS METEOROLÓGIAI SZOLGALAT
Kiadásért felel: Barát József, az Országos Meteorológiai Szolgálat elnöke – Készült: az Országos Meteorológiai Szolgálat Nyomdájában, Budapest – Felelős vezető: Máthé Gyuláné – Munkaszám: 90. 615 – Szerkesztésért felel: Kapovits Albert, a Központi Előrejelző Intézet igazgatója

Készíti: a KEI Rövidtávú Előrejelző Osztálya – Szakmai felelős: Németh Lajos osztályvezető – Megjelenik naponként
Megrendelhető: 1024 Budapest, II., Kitaibel Pál utca 1. – Pénzügyi Osztály – Telefon: 353-500
Jelmagyarázat a havi mellékletben

IDŐJÁRÁSI NAPIJELENTÉS

ЕЖЕДНЕВНЫЙ МЕТЕОРОЛОГИЧЕСКИЙ БЮЛЛЕТЕНЬ • DAILY WEATHER REPORT
BULLETIN QUOTIDIEN DE TEMPS • TÄGLICHER WETTERBERICHT

103. évfolyam 355. szám + Budapest + 1990. december 21. péntek

Az időjárási helyzet és a várható időjárás:

Dél-Európában a Földközi-tenger mentén tart az enyhe idő. Ugyanakkor Kelet-Európában igazi tél van. A csúcshőmérséklet sokfelé a -5 fokot sem éri el. Dél-Skandinávia feletti középponttal ciklon örvénylik. Nyugati áramlással váltakozó nedvességtartalmú léghullámok sodródnak a szárazföld belsejébe. A Brit-szigeteken, valamint a Német-síkságon többfelé esik az eső, helyenként havazik. Többfelé hull a hó a Skandináv-félszigeten, továbbá a Balti-tenger mentén. Valószínű, hogy az elkövetkező időszakban a Kárpát-medencében marad a hideg téli idő, és szórványosan várható havazás.

Magyarországon csütörtökön változóan felhős volt az ég. Néhány helyen szállingózott a hó. Csütörtökön a legmagasabb nappali hőmérséklet általában -1, +4 fok között alakult. Péntek hajnalra pedig zömében -2, -7 fokig hűlt le a levegő. Helyenként azonban hidegebb volt, például Sopronhorpácson -10 fokot mértek. Éjjel helyenként köd képződött. Ma délelőtt időnként megnövekedett a felhőzet. A hőmérséklet 11 órakor az országban -3 és +1 fok között változott.

Ma 12 órakor Budapesten a hőmérséklet 0 fok, a tengerszintre átszámított légnyomás 1022 hPa, mérsékelten süllyed.

Várható időjárás szombat estig:

Nyugat felől átmenetileg erősen megnövekszik a felhőzet, és szórványosan várható – többnyire gyenge – havazás. Később a felhőátvonulásokból futó hózápor valószínű. Északnyugaton havas eső is lehet.
A megélénkülő délnyugati szél átmenetileg északnyugatira fordul és a Dunántúlon megerősödik. Éjjel elszórtan köd képződik.
A várható legalacsonyabb éjszakai hőmérséklet -2, -7,
legmagasabb nappali hőmérséklet szombaton 0, +5 fok között alakul.

Bozóki István s. k.

A hőmérséklet napi középértéke és eltérése a sokévi átlagtól (Budapest belterületén):

1990. december 20.	0,2°C	+0,5°C

1871 óta ezen a napon Budapesten előfordult

legmagasabb hőmérséklet:	11,6°C (1886, 1989)
legalacsonyabb hőmérséklet:	-15,5°C (1927)

LEGMAGASABB HŐMÉRSÉKLET

1990. XII. 20.

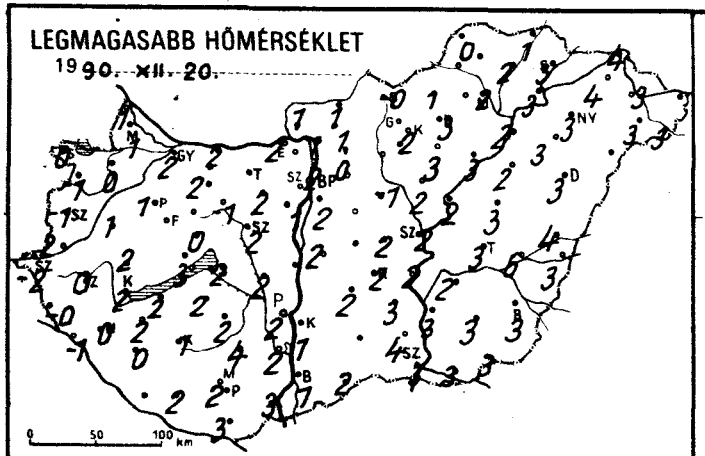

LEGALACSONYABB HŐMÉRSÉKLET

1990. XII. 21.

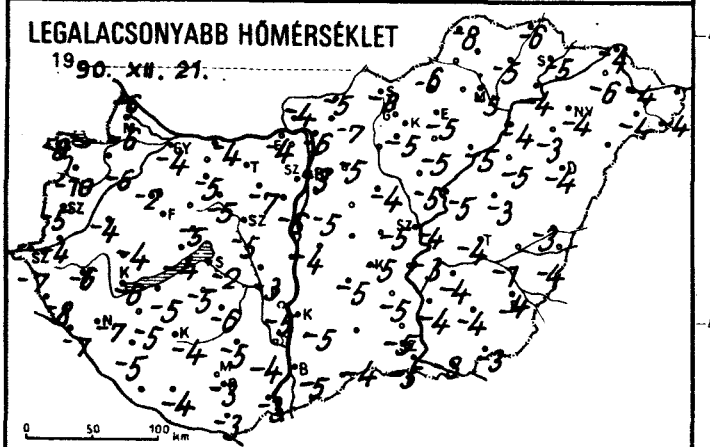

RADIÁCIÓS MINIMUM

1990. XII. 21.

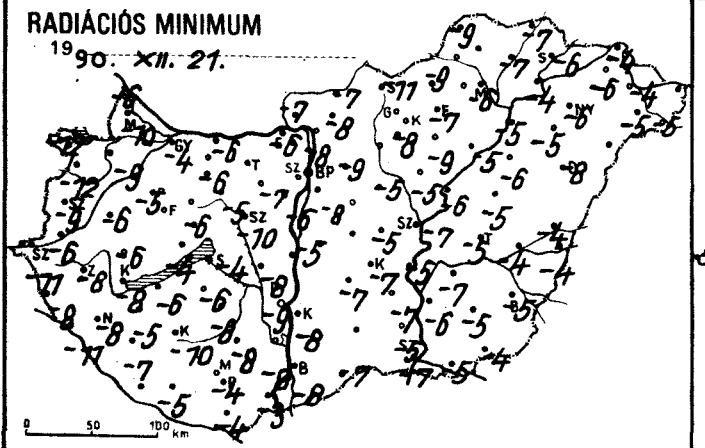

24 órás CSAPADÉKELOSZLÁS

1990. XII. 20. 7h -tól XII. 21. 7h -ig.

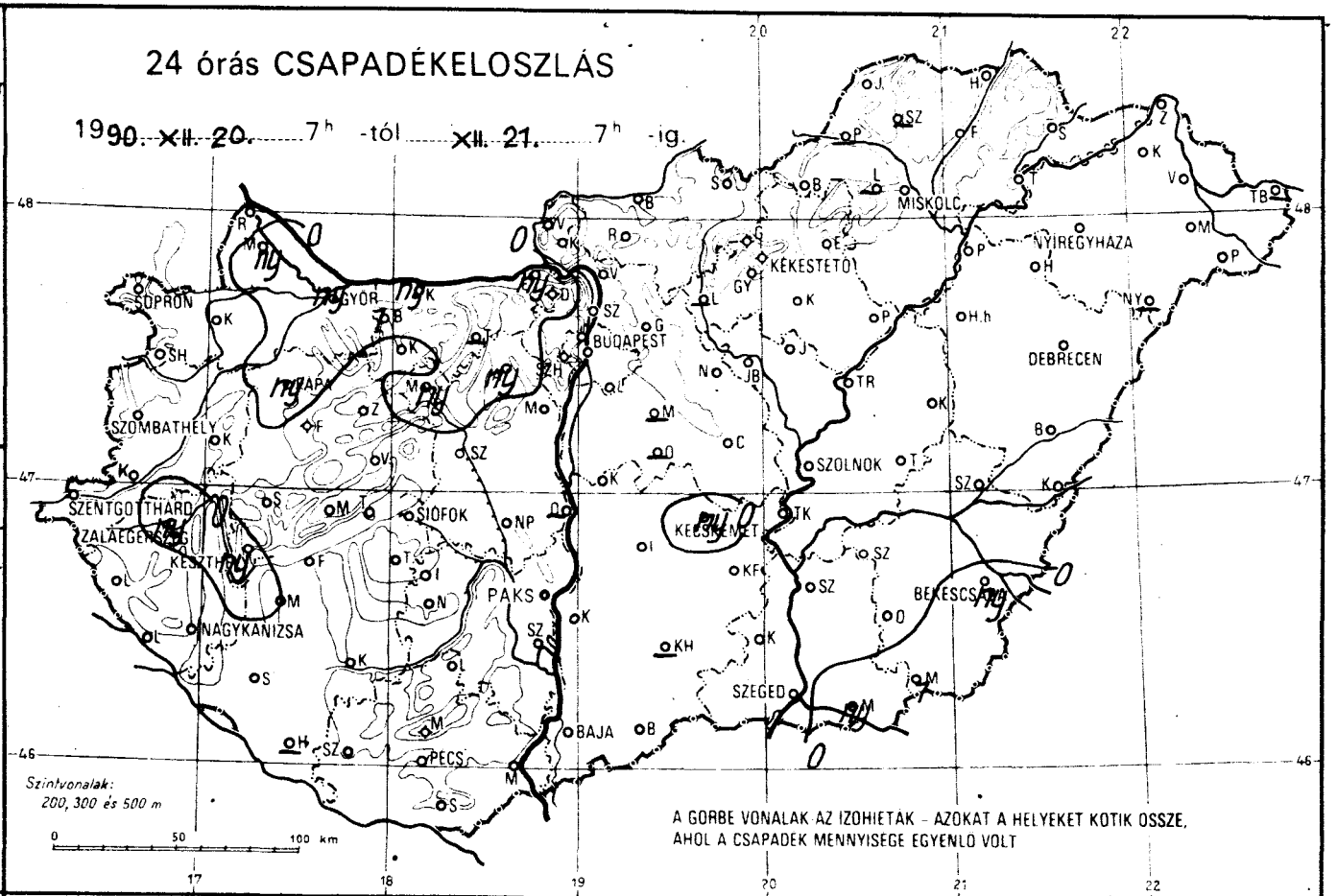

NAPFÉNYTARTAM

1990. XII. 20.

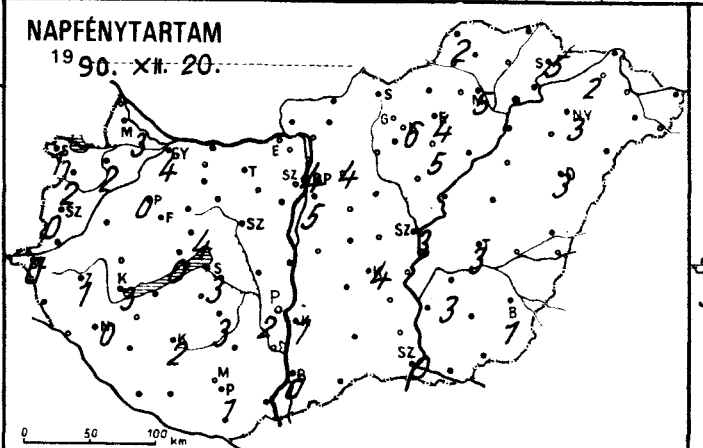

Hóvastagság (cm)

1990. XII. 21. 7h

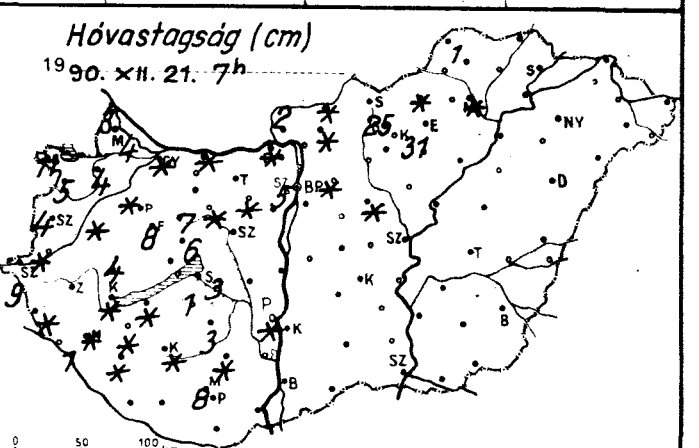

1990.XII.21 07 h-ig az utolsó 24 óra adatai						Előző nap napos órái
állomás	csapadék (mm)	Hó cm	max. hőmérséklet	min. hőmérséklet	rad. min.	
Győr	ny *	folt	2	-4	-4	4
Kapuvár	.	4	0	-6	-9	2
Mosonmagyaróvár	ny * ⌴	4	1	-6	-10	3
Rajka	.	3	1	-6	-6	
Sopron	. =	11	0	-8	-12	1
Sopronhorpács	. V	5	-1	-10	-12	2
Káld	.	folt	1	-4	-6	
Körmend	.	folt	2	-4	-6	
Szentgotthárd	. =	9	-2	-7	-11	0
Szombathely	. ⌴	4	-1	-5	-9	0
Lenti	. V	folt	-0	-8	-8	
Letenye	. ⌴	1	-1	-7	-11	
Nagykanizsa	. V	folt	0	-7	-8	0
Zalaegerszeg	ny *	folt	0	-6	-8	1
Farkasgyepű	.	8	-1	-6	-8	
Keszthely	ny * ⌴	folt	2	-6	-8	3
Mencshely	. ≡	4	-1	-5	-11	0
Pápa	ny *	folt	1	-2	-5	0
Sümeg	. V	4	2	-4	-6	
Tihany	. V		3	-4	-4	
Veszprém	. =	6	0	-5	-6	4
Zirc	.	7	-1	-5	-11	
Fonyód	. ⌴	folt	2	-5	-6	
Homokszt. györgy	—		—	—	—	
Kaposvár	. ⌴	folt	1	-4	-10	2
Marcali	. ⌴	folt	2	-5	-5	
Siófok	. =	3	2	-2	-4	3
Somogyszob	. ⌴	folt	0	-5	-7	
Tab	. =	1	2	-5	-6	
Bábolna	1 * ⌴		2	-3	-7	
Esztergom	ny * ⌴	folt	2	-4	-6	
Kisbér	.		2	-5	-6	
Komárom	ny *	folt	2	-4	-6	
Tatabánya	—		—	—	—	
Alcsútdoboz	ny * V ≡	folt	2	-7	-7	
Dunaújváros	—		—	—	—	
Martonvásár	. ⌴		1	-6	-6	
Mór	ny * =	folt	-1	-5	-5	
Sárbogárd	. ⌴		2	-3	-8	
Székesfehérvár	. =		2	-5	-10	
Iregszemcse	. =	3	2	-6	-8	3
Lengyel	.	folt	4	-5	-8	
Paks	. ⌴	folt	2	-5	-9	2
Szekszárd	. ⌴		2	-4	-8	
Árpádtető	. =	8	-2	-4	-7	
Mohács	. ≡		3	-3	-3	
Pécs	. ≡		2	-3	-4	1
Siklós	. ⌴		3	-3	-4	
Szigetvár	. ⌴		2	-4	-5	
Budaörs	. ⌴		2	-5	-9	
Bp. Lőrinc	. ⌴		2	-5	-8	5
Bp. Met. Int.	. =		2	-3	—	4
Bp. Szab. hegy	. ≡	5	-1	-5	-7	
Cegléd	. ⌴		2	-5	-5	
Dobogókő	—		—	—	—	
Gödöllő	. V	folt	0	-5	-9	4
Királyrét	. ⌴		0	-8	-10	
Monor	—		—	—	—	
Nagykáta	. ⌴	folt	-1	-4	-5	
Szentendre	. ⌴		2	-5	-5	

1990.XII.21 07 h-ig az utolsó 24 óra adatai						Előző nap napos órái
állomás	csapadék (mm)	Hó cm	max. hőmérséklet	min. hőmérséklet	rad. min.	
Vác	. ⌴		1	-6	-8	
Vámosmikola	. =	lep.	1	-4	-7	—
Baja	. ≡		1	-5	-8	0
Bácsalmás	. =		2	-4	-7	
Izsák	.		2	-5	-7	
Kalocsa	. V		1	-5	-8	1
Kecskemét	ny * ⌴		2	-5	-7	4
Kiskunfélegyháza	. ⌴		3	-5	-7	
Kiskunhalas	—		—	—	—	
Kunszentmiklós	. ≡		2	-4	-5	
Tiszakécske	. ⌴		2	-3	-5	
Balassagyarmat	. =	folt	1	-5	-7	
Romhány	. =	folt	1	-7	-8	
Salgótarján	.		-0	-8	-11	
Eger	. ⌴		3	-5	-7	4
Galyatető	. V	25	-6	-9	-10	
Gyöngyös	. ⌴		2	-5	-8	
Kékestető	.	31	-5	-9	-10	6
Kompolt	. ⌴		3	-5	-9	5
Lőrinci	—		—	—	—	
Poroszló	. ⌴		3	-5	-5	
Jászapáti	. ⌴		2	-5	-5	
Jászberény	. ⌴		2	-4	-5	
Karcag	. ⌴		3	-3	-5	
Szolnok	. ⌴		2	-4	-7	3
Tiszaroff	. =		2	-5	-6	
Túrkeve	. ⌴		3	-4	-5	3
Kistelek	. ⌴		4	-5	-5	
Makó	ny ⌴		3	-3	-5	
Szeged	. ≡		3	-5	-7	0
Szentes	. ⌴		3	-4	-6	
Borsodnádasd	. =	folt	1	-6	-9	
Füged	. ⌴		2	-5	-7	
Hidasnémeti	. =		1	-6	-7	
Jósvafő	. ⌴	1	0	-8	-9	2
Lillafüred	—		—	—	—	
Miskolc	. ⌴	folt	2	-5	-6	5
Putnok	—		—	—	—	
Sárospatak	.		3	-5	-6	5
Szendrőlád	—		—	—	—	
Tokaj	.		3	-4	-4	
Kisvárda	. ⌴		4	-6	-6	2
Mátészalka	. ⌴		3	-4	-5	
Nyíregyháza	. ⌴		3	-4	-6	3
Nyírlugos	—		—	—	—	
Pátyod	. ⌴		3	-4	-5	
Tiszabecs	—		—	—	—	
Vásárosnamény	. ⌴		3	-4	-4	
Záhony	. ⌴		4	-4	-4	
Berettyóújfalu	. V		4	-3	-4	
Debrecen	. ≡		3	-4	-8	3
Hajdúdorog	. ⌴		3	-3	-5	
Hortobágy	.		2	-5	-6	
Körösszakál	. ⌴		3	-4	-4	
Polgár	. =		2	-4	-5	
Békéscsaba	ny ≡		3	-4	-5	1
Mezőhegyes	1 ⌴		3	-3	-4	—
Orosháza	. ⌴		3	-4	-5	
Szarvas	. ⌴		2	-4	-7	3
Szeghalom	. ⌴		6	-1	-4	

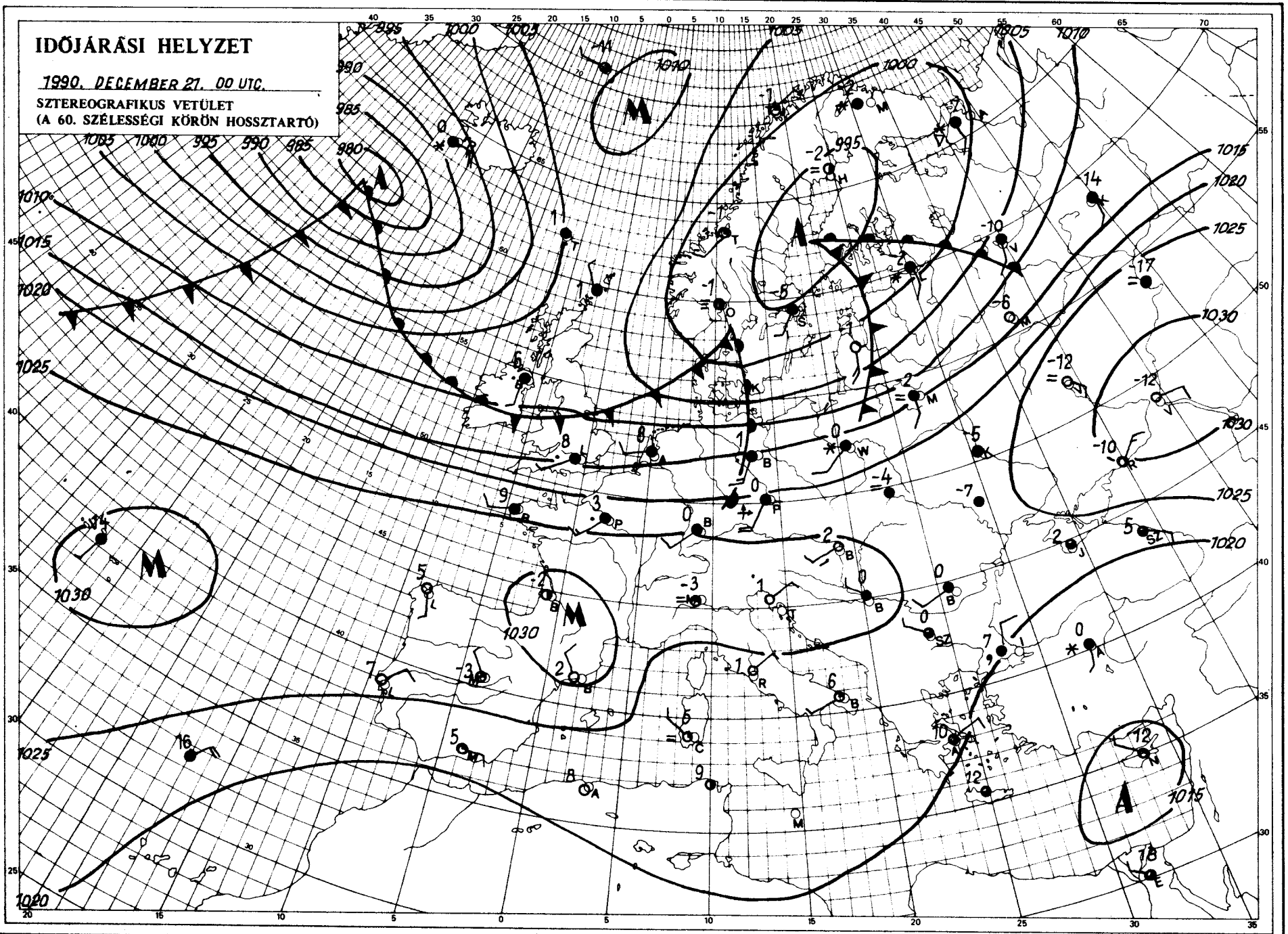

KIADJA: ORSZÁGOS METEOROLÓGIAI SZOLGÁLAT
Kiadásért felel: Barát József, az Országos Meteorológiai Szolgálat elnöke – Készült: az Országos Meteorológiai Szolgálat Nyomdájában, Budapest – Felelős vezető: Máthé Gyuláné – Munkaszám: 90. Sorkesztésért felel: Kapovits Albert, a Központi Előrejelző Intézet igazgatója
Készíti: a KEI Rövidtávú Előrejelző Osztálya – Szakmai felelős: Németh Lajos osztályvezető – Megjelenik naponként
Megrendelhető: 1024 Budapest, II., Kitaibel Pál utca 1. – Pénzügyi Osztály – Telefon: 353-500
Jelmagyarázat a havi mellékletben

IDŐJÁRÁSI NAPIJELENTÉS

ЕЖЕДНЕВНЫЙ МЕТЕОРОЛОГИЧЕСКИЙ БЮЛЛЕТЕНЬ • DAILY WEATHER REPORT
BULLETIN QUOTIDIEN DE TEMPS • TÄGLICHER WETTERBERICHT

103. évfolyam 356. szám + Budapest + 1990. december 22. szombat

Az időjárási helyzet és a várható időjárás:

Kelet-Európában egyre havasabb, hidegebb az idő. Az észak felől szinte megszakítás nélkül áramló hideg levegőben napközben sem emelkedik fagypont fölé, sőt néhol -10 fok alatt marad a hőmérséklet. Majdnem hogy tavasz van ezzel szemben Nyugat-, Északnyugat-Európában, ahová igen enyhe óceáni légtömegek érkeznek az utóbbi időben. A Kárpát-medencét mindkét fajta, szélsőséges hőmérsékletű levegő elkerüli, nálunk ezért számottevően nem változik egyelőre az idő.

Pénteken hazánkban változóan felhős idő volt, az északi és keleti tájakon kevés hó is hullott. A hőmérséklet délután fagypont körül alakult. A mára virradó éjszaka 0, -5 fokig hűlt le a levegő. Délelőtt általában erősen felhős volt az ég, az Észak-Tiszántúlon időnként szállingózott a hó. A hőmérséklet 11 órakor 0 és +3 fok között alakult.

Ma 12 órakor Budapesten a hőmérséklet 4 fok, a tengerszintre átszámított légnyomás 1024 hPa, alig változik.

Várható időjárás vasárnap estig:

Főként ma napközben és éjszaka lesz még többször erősen felhős az ég, és néhol hószállingózás is várható. Holnap néhány órás napsütésre lehet számítani.
A nyugati szél mérsékelt marad.
Reggelre délnyugaton foltokban köd képződhet.
A legalacsonyabb éjszakai hőmérséklet általában -1 és -6, a legmagasabb nappali hőmérséklet vasárnap +1 és +6 fok között várható.

Bártfai Erzsébet s. k.

Távolabbi kilátások karácsonyra (december 24 - 27-ig):

Változóan felhős, párás, helyenként ködös idő várható a következő napokban. Csapadék nem valószínű. Változás következeik be az időjárásban az ünnepek végén, kisebb eső, havas eső és hó egyaránt kialakulhat.
A legalacsonyabb hajnali hőmérséklet eleinte -1, -6 majd 0, -4 fok között várható.
A legmagasabb nappali hőmérséklet 0, +5 fok között alakul.
Jelentős mennyiségű (legalább napi 5 mm) csapadék az ország területének 30 százalékán várható.

Középtávú Előrejelző Csoport

A hőmérséklet napi középértéke és eltérése a sokévi átlagtól (Budapest belterületén):

1990. december 21.	-1,1°C	-1,0°C

1871 óta ezen a napon Budapesten előfordult

legmagasabb hőmérséklet:	13,6°C (1886)
legalacsonyabb hőmérséklet:	-18,0°C (1927)

LEGMAGASABB HŐMÉRSÉKLET

19 90. XII. 21.

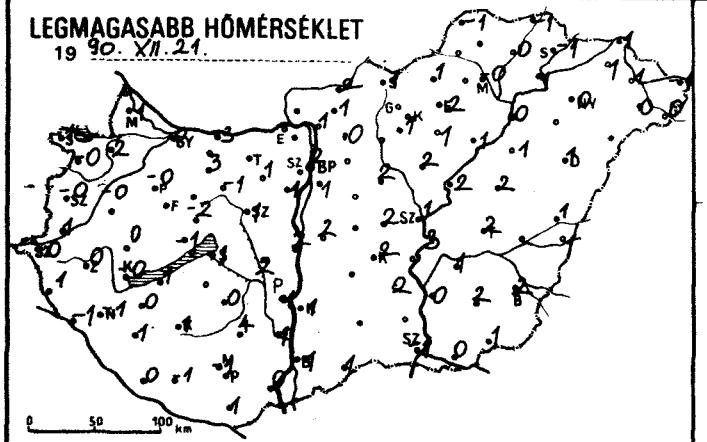

LEGALACSONYABB HŐMÉRSÉKLET

19 90. XII. 22.

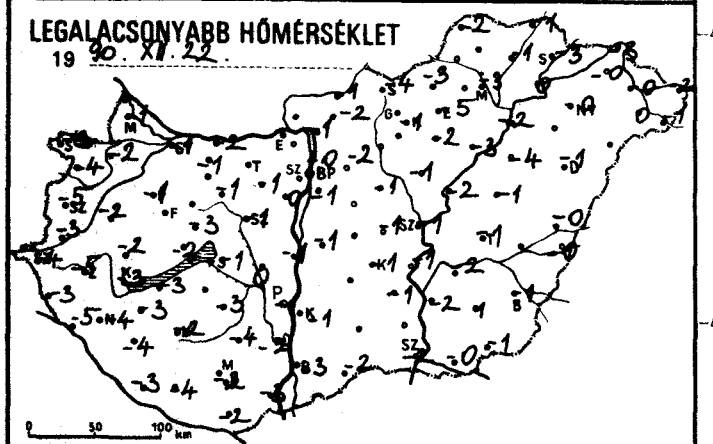

RADIÁCIÓS MINIMUM

19 90. XII. 22.

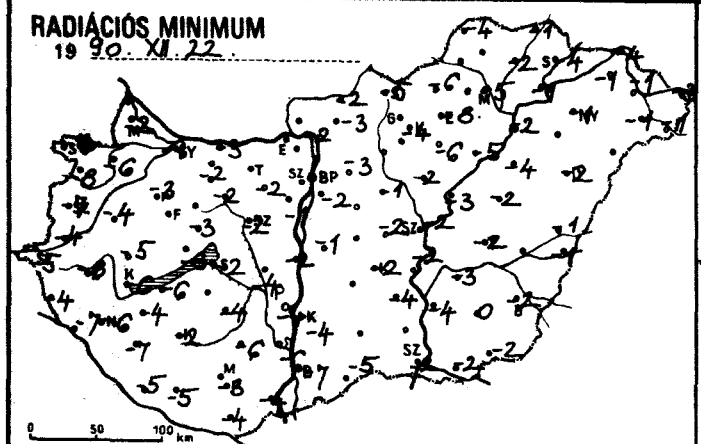

24 órás CSAPADÉKELOSZLÁS

19 90. XII. 21. 7h -tól XII. 22. 7h -ig

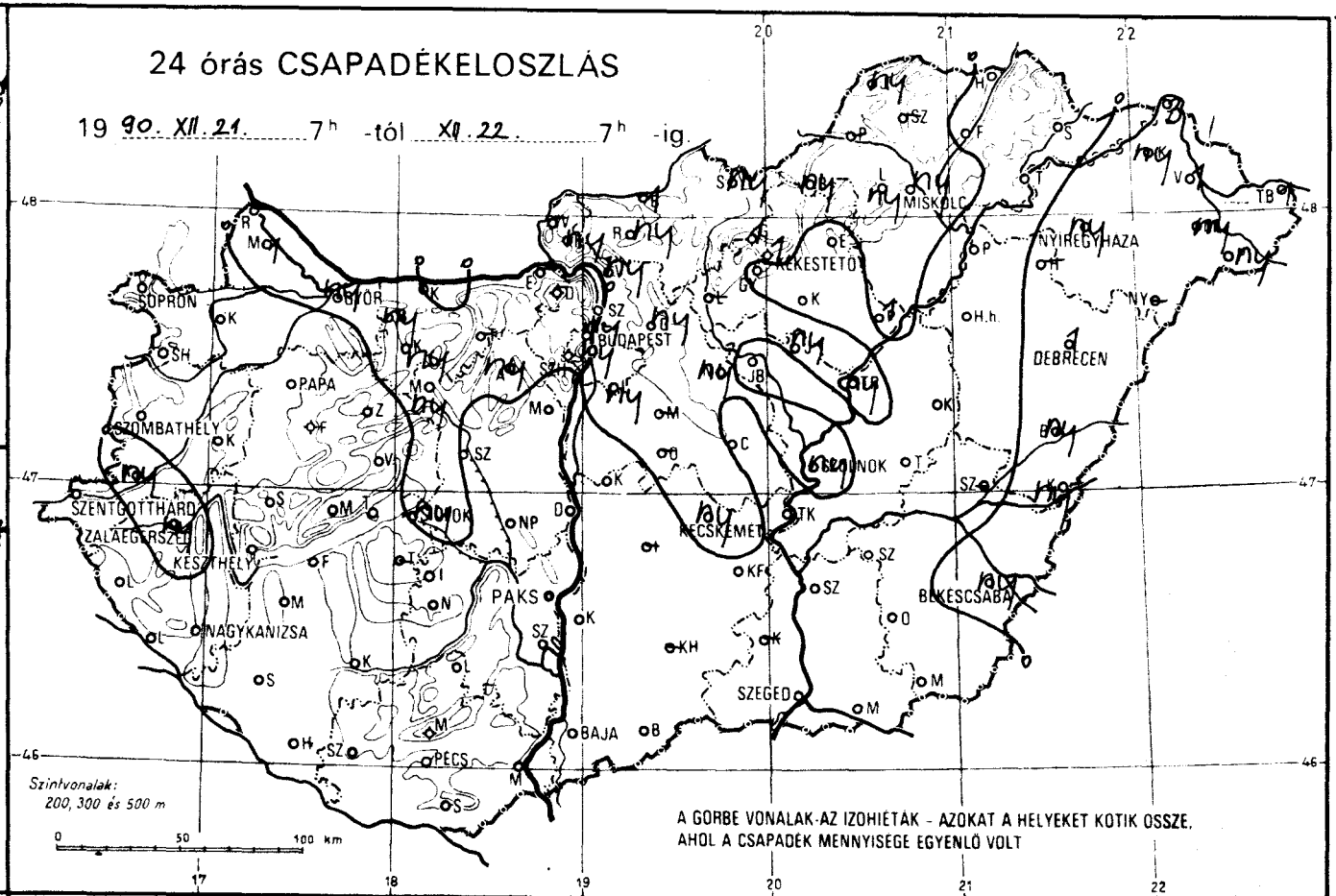

NAPFÉNYTARTAM

19 90. XII. 21.

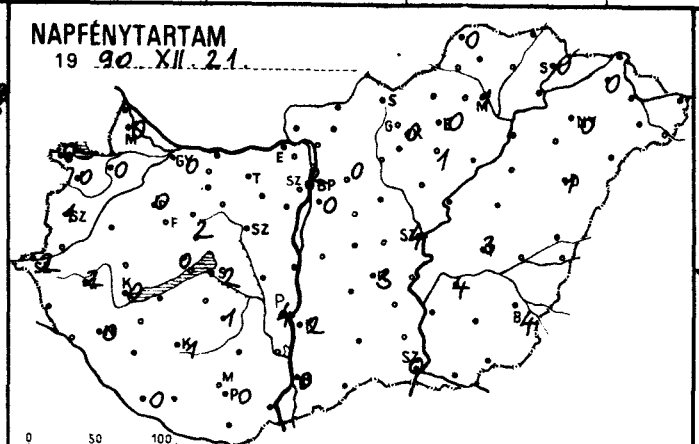

HÓVASTAGSÁG (cm)

19 90. XII. 22. 7h

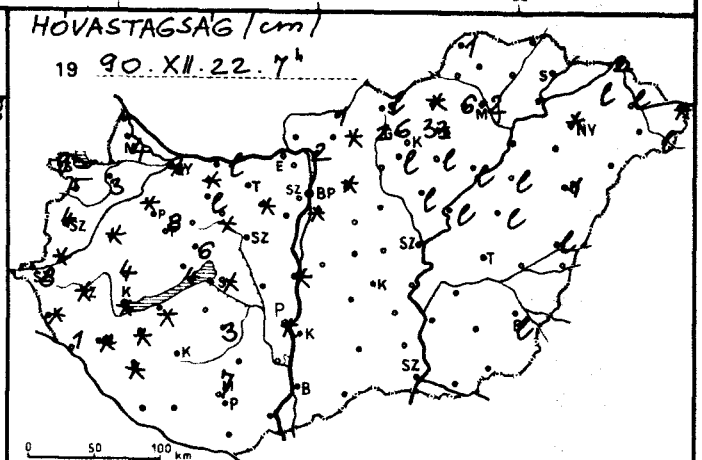

1990.XII.22 07 h-ig az utolsó 24 óra adatai						Előző nap napos órái
állomás	csapadék (mm)	Hó cm	max. hőmérséklet	min. hőmérséklet	rad. min.	
Győr	ny * ≈	folt	0	-1	-1	0
Kapuvár	.	3	2	-2	-6	0
Mosonmagyaróvár	1 *	4	1	-1	-2	0
Rajka	.	folt	-0	-2	-4	
Sopron	.	9	1	-3	-9	0
Sopronhorpács	. V	5	-0	-4	-8	0
Káld	.	folt	-0	-2	-4	
Körmend	ny *	folt	1	-3	-4	
Szentgotthárd	.	8	-0	-4	-5	2
Szombathely	. ⌴	4	-0	-5	-7	1
Lenti	.	folt	1	-3	-4	
Letenye	.	1	-1	-5	-7	
Nagykanizsa	. V	folt	-1	-4	-6	0
Zalaegerszeg	ny * V	folt	0	-5	-8	2
Farkasgyepű	.	8	-0	-3	-7	
Keszthely	. ⌴	folt	-0	-3	-6	0
Mencshely	. ≈	4	-2	-3	-8	0
Pápa	.	folt	-0	-1	-3	0
Sümeg	.	4	0	-2	-5	
Tihany	. ≡	4	-1	-2	-3	
Veszprém	. ⌴	6	-2	-3	-3	2
Zirc	. ≈	6	2	-2	-6	
Fonyód	. ⌴	folt	1	-3	-6	
Homokszt. györgy	. ⌴		0	-3	-5	0
Kaposvár	. ⌴		1	-2	-2	1
Marcali	. ⌴	folt	0	-3	-4	
Siófok	ny * ≈	folt	1	-1	-2	2
Somogyszob	. ⌴	folt	1	-4	-7	
Tab	—		—	—	—	
Bábolna	ny *	folt	4	-3	-5	
Esztergom	—		—	—	—	
Kisbér	ny *	lep.	3	-1	-2	
Komárom	.	lep.	3	-2	-3	
Tatabánya	—		—	—	—	
Alcsútdoboz	ny * ≈	folt	1	-1	-2	
Dunaújváros	.	folt	2	-1	-2	
Martonvásár	.		1	0	-1	
Mór	ny * ≈	folt	-1	-1	-2	
Sárbogárd	.		2	0	-4	
Székesfehérvár	. ≈		1	-1	-2	
Iregszemcse	.	3	0	-3	-4	1
Lengyel	.		4	-4	-6	
Paks	. ⌴	folt	1	-1	-4	4
Szekszárd	.		1	-2	-6	
Árpádtető	.	7	-2	-3	-4	
Mohács	. ≡		0	-3	-4	
Pécs	. V		-1	-2	-3	0
Siklós	. ≡		1	-2	-4	
Szigetvár	. ≡		-1	-4	-5	
Budaörs	ny *⌴	folt	1	-1	-3	
Bp. Lőrinc	ny * ≈		1	-1	-2	0
Bp. Met. Int.	ny * ≈		2	-0	—	2
Bp. Szab. hegy	—		—	—	—	
Cegléd	. ≈		2	-1	-2	
Dobogókő	—		—	—	—	
Gödöllő	ny *⌴	folt	0	-2	-3	0
Királyrét	ny *⌴		-0	-2	-2	
Monor	—		—	—	—	
Nagykáta	ny *⌴		2	-1	-1	
Szentendre	.		5	-0	-1	

1990.XII.22 07 h-ig az utolsó 24 óra adatai						Előző nap napos órái
állomás	csapadék (mm)	Hó cm	max. hőmérséklet	min. hőmérséklet	rad. min.	
Vác	ny *⌴	lep.	1	-1	-2	
Vámosmikola	—		—	—	—	—
Baja	. ≡		1	-3	-7	0
Bácsalmás	. ≈		1	-2	-5	
Izsák	—		—	—	—	
Kalocsa	.		1	-1	-4	2
Kecskemét	ny * ≈		2	-1	-2	3
Kiskunfélegyháza	.		2	-1	-4	
Kiskunhalas	—		—	—	—	
Kunszentmiklós	. ≈		2	-1	-1	
Tiszakécske	.		3	-1	-2	
Balassagyarmat	1 * ≈	1	2	-1	-2	
Romhány	ny * ≈	folt	1	-2	-3	
Salgótarján	ny * ≈	lep.	1	-4	-5	
Eger	. ≡		2	-5	-8	0
Galyatető	1 * ∀	26	-3	-5	-6	
Gyöngyös	. ⌴	lep.	1	-1	-4	
Kékestető	1 * ∀	33	-5	-6	-6	0
Kompolt	. ⌴	lep.	1	-2	-6	1
Lőrinci	—		—	—	—	
Poroszló	1 * ≈	lep.	1	-3	-5	
Jászapáti	ny *	lep.	2	-1	-2	
Jászberény	.		2	-1	-3	-
Karcag	. ≈	lep.	2	-1	-2	
Szolnok	ny *⌴		1	-1	-2	4
Tiszaroff	ny * ≈	lep.	2	-2	-3	
Túrkeve	. ⌴		2	-1	-2	3
Kistelek	—		—	—	—	
Makó	. ⌴		0	-0	-2	
Szeged	. V		-1	-2	-2	0
Szentes	. ⌴		0	-1	-4	
Borsodnádasd	ny * ≈	folt	1	-3	-6	
Füged	. ≈		0	-1	-2	
Hidasnémeti	. ≈		-1	-1	-1	
Jósvafő	ny * ≈	1	-1	-2	-4	0
Lillafüred	ny * ≈	6	1	-4	-5	
Miskolc	ny *⌴	lep.	-0	-3	-5	1
Putnok	—		—	—	—	
Sárospatak	. ≈		-1	-3	-4	0
Szendrőlád	—		—	—	—	
Tokaj	.		1	0	-1	
Kisvárda	ny * ≈	lep.	1	-0	-1	0
Mátészalka	ny *		0	0	-1	
Nyíregyháza	ny *	folt	0	-0	-1	0
Nyírlugos	—		—	—	—	
Pátyod	ny *	lep.	0	-1	-1	
Tiszabecs	1 * ≈	folt	-1	-2	-3	
Vásárosnamény	1 * ≈	lep.	1	-0	-1	
Záhony	3 *	2	1	-3	-4	
Berettyóújfalu	ny *	lep.	1	-0	-1	
Debrecen	1 * ≈	1	1	-1	-2	1
Hajdúdorog	—		—	—	—	
Hortobágy	.	lep.	1	-4	-4	
Körösszakál	ny *	lep.	1	-0	-1	
Polgár	. ≈		0	-2	-2	
Békéscsaba	ny *⌴	lep.	2	-1	-2	4
Mezőhegyes	. ⌴		1	-1	-2	—
Orosháza	. ⌴		2	1	0	
Szarvas	. ⌴		1	-2	-3	4
Szeghalom	—		—	—	—	

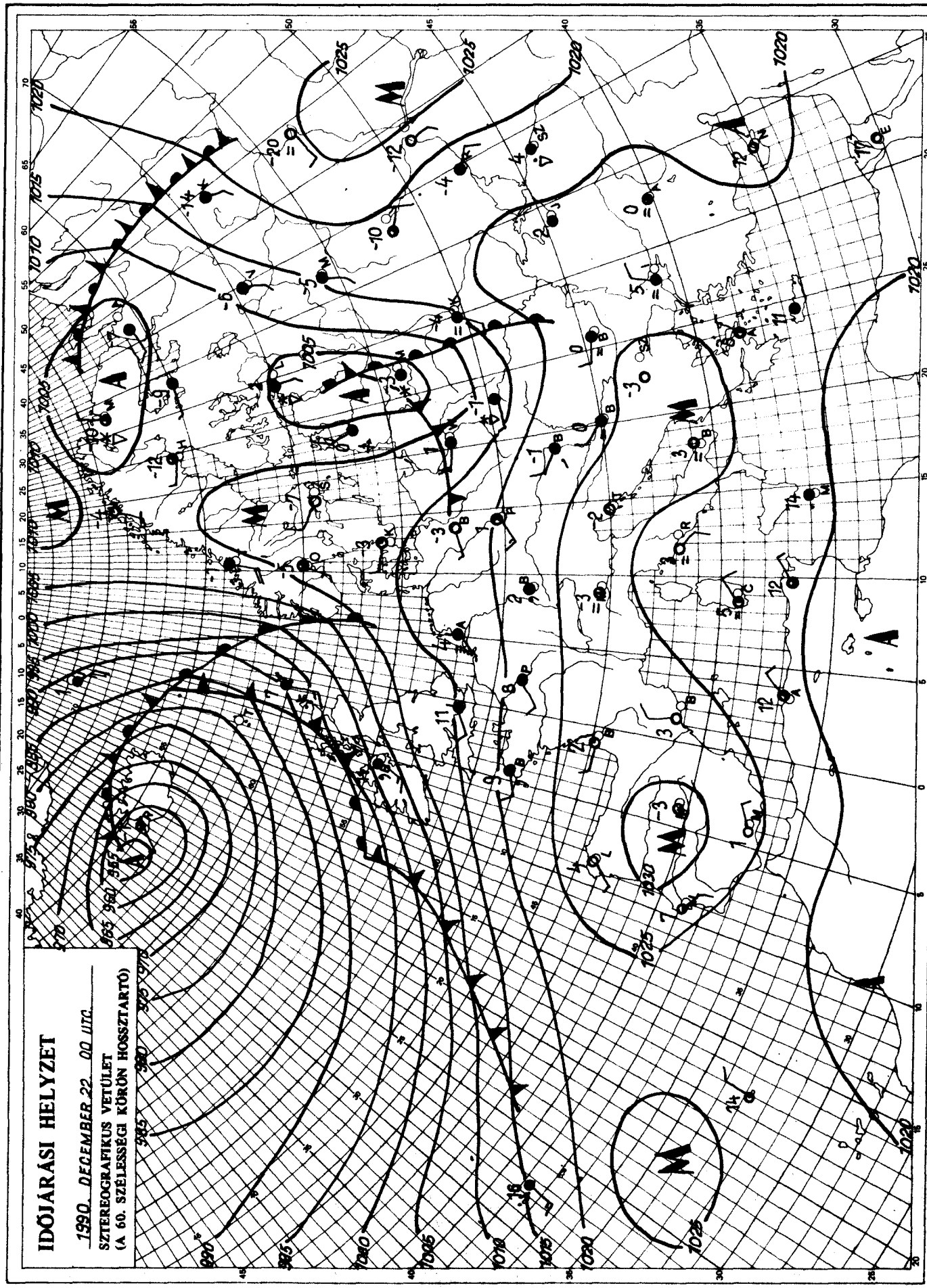

KIADJA: ORSZÁGOS METEOROLÓGIAI SZOLGÁLAT
Kiadásért felel: Barát József, az Országos Meteorológiai Szolgálat elnöke – Készült: az Országos Meteorológiai Szolgálat Nyomdájában, Budapest – Felelős vezető: Méthé Gyuláné – Munkaszám: 90-[illegible] Szerkesztésért felel: Kapovits Albert, a Központi Előrejelző Intézet igazgatója

Készíti: a KEI Rövidtávú Előrejelző Osztálya – Szakmai felelős: Németh Lajos osztályvezető – Megjelenik naponként
Megrendelhető: 1024 Budapest, II., Kitaibel Pál utca 1. – Pénzügyi Osztály – Telefon: 363-500
Jelmagyarázat a havi mellékletben

IDŐJÁRÁSI NAPIJELENTÉS

ЕЖЕДНЕВНЫЙ МЕТЕОРОЛОГИЧЕСКИЙ БЮЛЛЕТЕНЬ • DAILY WEATHER REPORT
BULLETIN QUOTIDIEN DE TEMPS • TÄGLICHER WETTERBERICHT

103. évfolyam 357. szám + Budapest + 1990. december 23. vasárnap

Az időjárási helyzet és a várható időjárás:

Közép- és Nyugat-Európa felett magas nyomású zóna épült fel az elmúlt másfél nap alatt. Ennek hatására csendes, párás, sokfelé ködös lett az idő ezen a területen. Az említett magas nyomású zóna keleti oldalán igen hideg levegő áramlik a Fekete-tenger felé. Ebből a hideg levegőből csak kevés szivárog be a Kárpát-medencébe. Itt a következő 36 órában lényeges időváltozás nem várható.

Magyarországon szombaton általában erősen felhős volt az ég, csak az ország keleti felében sütött ki néhány órára a Nap. Néhány helyen jelentéktelen hószállingózás, szitálás is előfordult. A legmagasabb nappali hőmérséklet 0, +6 fok között alakult. Vasárnap hajnalban a Dunántúlon és a Dél-Alföldön +2, -2, Északkelet-Magyrországon -3, -9 fokig süllyedt a hőmérséklet. Délelőtt keleten többfelé sütött a Nap, az ország nyugati kétharmadát zárt felhőtakaró borította. Egy-két helyről szitálást is jelentettek. 11 órakor +3, -4 fok közötti hőmérsékletet mértek.

Ma 12 órakor Budapesten a hőmérséklet -1 fok, a tengerszintre átszámított légnyomás 1031 hPa, gyengén emelkedik.

Várható időjárás hétfő estig:

Általában erősen felhős, párás, többfelé tartósan ködös idő várható. Ma elsősorban keleten, holnap esetleg nyugaton szakadozik fel hosszabb-rövidebb ideig a felhőzet. Ködszitálásra, zúzmaralerakódásra szórványosan számíthatunk.
A keleti, délkeleti szél főként az Alföldön időnként megélénkül.
A legalacsonyabb éjszakai hőmérséklet -2, -7,
a legmagasabb nappali hőmérséklet 0, +5 fok között, a tartósan ködös helyeken kevéssel 0 fok alatt.

H. Bóna Márta s. k.

A hőmérséklet napi középértéke és eltérése a sokévi átlagtól (Budapest belterületén):

1990. december 22.	2,6°C	+2,8°C

1871 óta ezen a napon Budapesten előfordult

legmagasabb hőmérséklet:	14,1°C (1971)
legalacsonyabb hőmérséklet:	-19,1°C (1927)

LEGMAGASABB HŐMÉRSÉKLET

19 90. XII. 22.

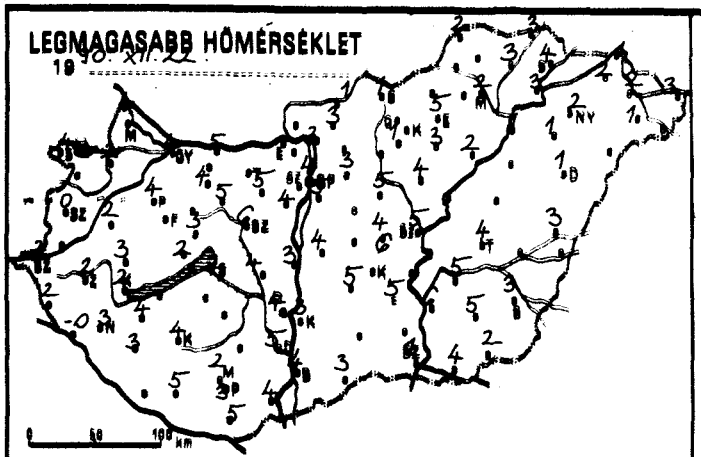

LEGALACSONYABB HŐMÉRSÉKLET

19 90. XII. 23.

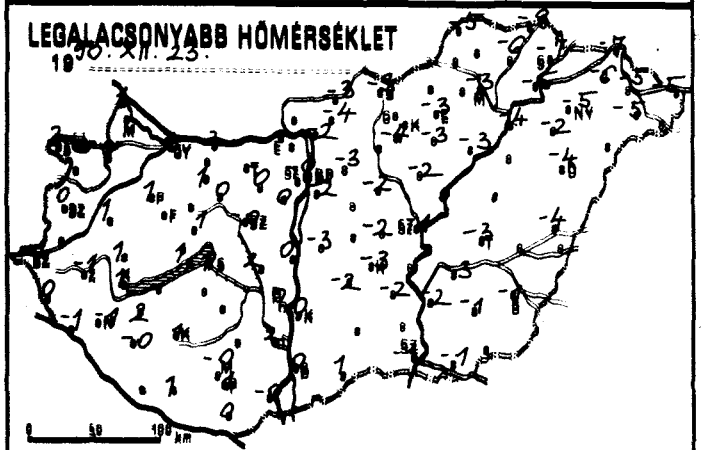

RADIÁCIÓS MINIMUM

19 90. XII. 23.

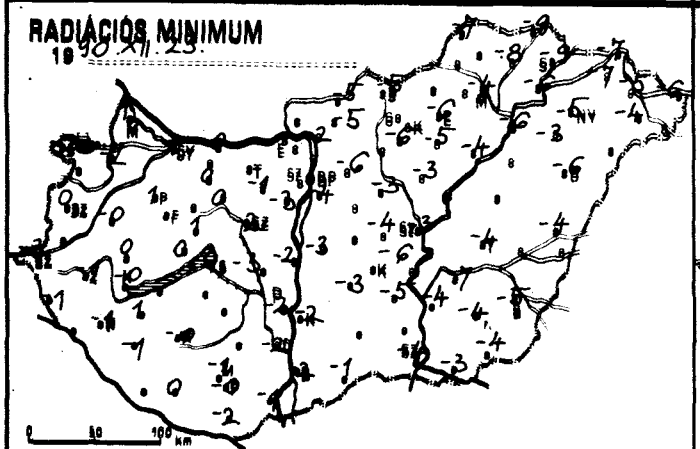

24 órás CSAPADÉKELOSZLÁS

19 90. XII. 22. 7 h tól XII. 23. 7 h ig

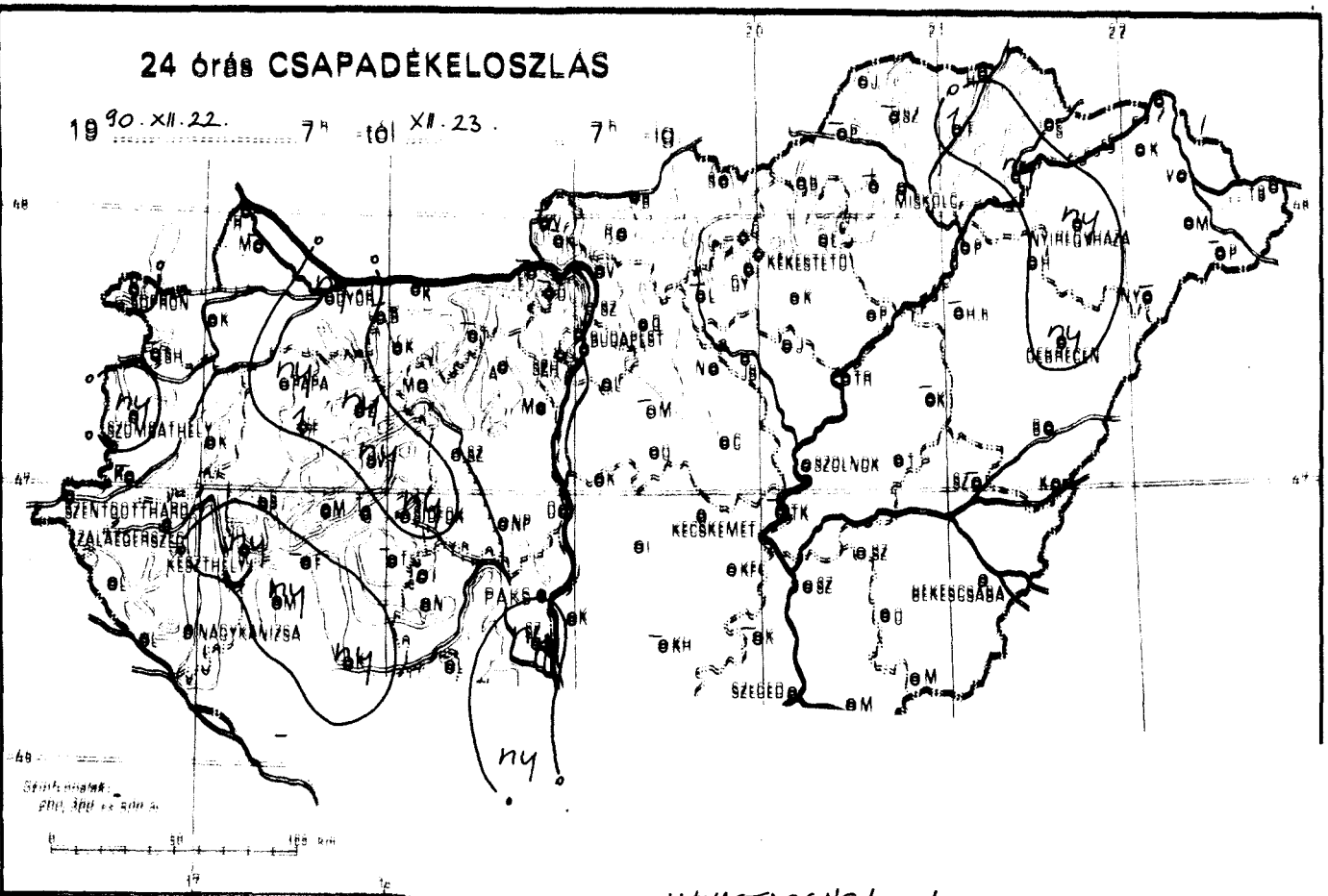

NAPFÉNYTARTAM

19 90. XII. 22.

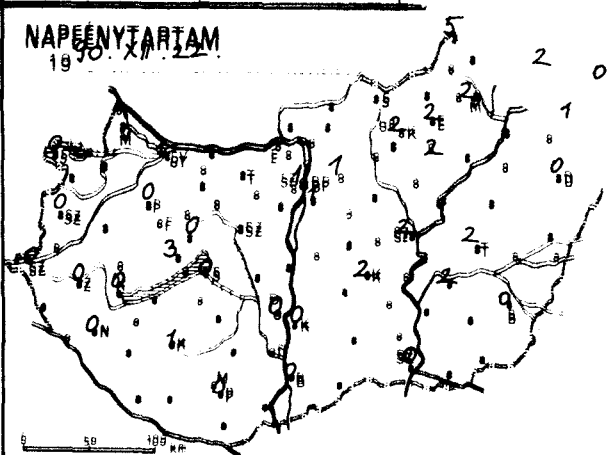

HÓVASTAGSÁG / cm /

90. XII. 23. 7 h

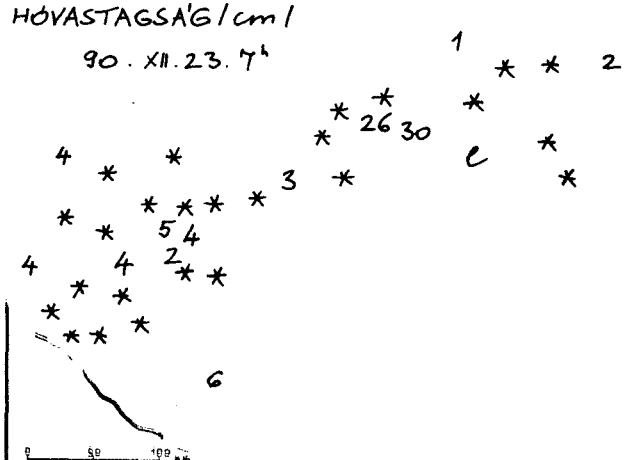

1990.XII.23.07 h-ig az utolsó 24 óra adatai						Előző nap napos órái
állomás	csapadék (mm)	Hó cm	max. hőmérséklet	min. hőmérséklet	rad. min.	
Győr	ny ⟩ ≈	folt	4	1	1	1
Kaposvár	–		–	–	–	–
Mosonmagyaróvár	–		–	–	–	
Rajka	.		4	1	1	
Sopron	1 ≈	4	4	2	-2	0
Sopronhorpács	–		–	–	–	
Kőszeg	. ≈	folt	2	1	-0	
Körmend	. ≡	folt	2	0	-2	
Szentgotthárd	. ≈	4	2	-1	-3	0
Szombathely	ny ⟩ ≈	folt	0	0	0	0
Lenti	. ≈	folt	2	0	-1	
Letenye	.	folt	2	-0	-1	
Nagykanizsa	. ≈	folt	3	-1	-1	0
Zalaegerszeg	. ⌴	folt	2	-1	-1	0
Farkasgyepű	1 ≡	5	4	1	-1	
Keszthely	ny ≈	folt	2	1	-0	0
Mencshely	. ≈	2	4	1	-2	3
Pápa	ny ⟩ =	folt	4	1	1	0
Sümeg	. =	4	3	1	0	
Tihany	. =	folt	2	1	0	
Veszprém	ny ⟩ ≡	4	3	1	1	0
Zirc	ny ≡	folt	4	1	-0	
Fonyód	–		–	–	–	
Homokszt. györgy	–		–	–	–	
Kaposvár	ny ≈		4	1	-0	1
Marcali	ny ≈	folt	4	2	1	
Siófok	ny ⟩	folt	2	1	0	0
Somogyszob	.		3	-0	-1	
Tab	–		–	–	–	
Bábolna	–		–	–	–	
Esztergom	–		–	–	–	
Kisbér	. ≡		4	1	0	
Komárom	. ≈		5	2	0	
Tatabánya	–		–	–	–	
Alcsútdoboz	. ≡	folt	5	0	-1	
Dunaújváros	.		3	0	-2	
Martonvásár	.		4	0	-3	
Mór	. =	folt	5	0	0	
Sárbogárd	. =		4	2	-3	
Székesfehérvár	. ≡		6	-0	-2	
Iregszemcse	–		–	–	–	
Lengyel	–		–	–	–	
Paks	.		4	0	-2	0
Szekszárd	ny =		5	2	-2	
Árpádtető	. =	6	2	-0	-1	
Mohács	ny =		4	-0	-1	
Pécs	.		3	1	-0	0
Siklós	. =		5	0	-2	
Szigetvár	. ≡		5	1	0	
Budaörs	. =		4	-2	-4	
Bp. Lőrinc	. ∀		5	-2	-4	1
Bp. Met. Int.	. ≡		4	-0	–	1
Bp. Szab. hegy	. ≡	3	3	-5	-5	
Cegléd	. ⌴		4	-2	-4	
Dobogókő	–		–	–	–	
Gödöllő	. ⌴	folt	3	-3	-6	1
Királyrét	–		–	–	–	
Monor	–		–	–	–	
Nagykáta	. ≥		5	-2	-3	
Szentendre	. ≥		4	-1	-1	

1990.XII.23.07 h-ig az utolsó 24 óra adatai						Előző nap napos órái
állomás	csapadék (mm)	Hó cm	max. hőmérséklet	min. hőmérséklet	rad. min.	
Vác	. ⌴		3	-2	-2	
Vámosmikola	–		–	–	–	–
Baja	. =		4	0	-2	0
Bácsalmás	. =		3	1	-1	
Izsák	.		5	-2	-3	
Kalocsa	. =		3	0	-2	0
Kecskemét	. ∨		6	-3	-6	2
Kiskunfélegyháza	. ≡		5	-2	-5	
Kiskunhalas	–		–	–	–	
Kunszentmiklós	. =		4	-3	-3	
Tiszakécske	–		–	–	–	
Balassagyarmat	. =	folt	1	-3	-5	
Romhány	. ∨	folt	3	-4	-5	
Salgótarján	. ≡	folt	1	-3	-5	
Eger	. ⌴		5	-3	-6	2
Galyatető	. ∀	26	-2	-7	11	
Gyöngyös	. ⌴		1	-4	-6	
Kékestető	. ⌴	30	-3	-6	-8	2
Kompolt	. ⌴		3	-3	-5	2
Lőrinci	–		–	–	–	
Poroszló	.	lep.	2	-3	-4	
Jászapáti	. ⌴		4	-2	-3	
Jászberény	. ⌴		4	-2	-3	
Karcag	–		–	–	–	
Szolnok	. ≡		5	-1	-3	2
Tiszaroff	–		–	–	–	
Túrkeve	. ⌴		4	-3	-4	2
Kistelek	–		–	–	–	
Makó	. ≡		4	-1	-3	
Szeged	. ≡		1	-1	-4	0
Szentes	. ≡		6	-2	-4	
Borsodnádasd	–		–	–	–	
Füged	1 ✳ =	folt	3	-6	-8	
Hidasnémeti	.		3	-9	-9	
Jósvafő	. ≡	1	2	-5	-7	5
Lillafüred	–		–	–	–	
Miskolc	. ≡	folt	2	-3	-4	2
Putnok	–		–	–	–	
Sárospatak	. ≡	folt	4	-7	-9	2
Szendrőlád	–		–	–	–	
Tokaj	ny ✳ ≡		3	-5	-6	
Kisvárda	. ∨		2	-6	-7	0
Mátészalka	.		1	-4	-5	
Nyíregyháza	ny ✳ ∨		2	-5	-5	1
Nyírlugos	–		–	–	–	
Pátyod	–		–	–	–	
Tiszabecs	. ⌴		3	-5	-6	
Vásárosnamény	. ≡		2	-5	-5	
Záhony	. ≡	2	1	-7	-7	
Berettyóújfalu	. ∨		3	-4	-4	
Debrecen	ny ✳ ⌴	folt	1	-4	-6	0
Hajdúdorog	. ≡	folt	1	-2	-3	
Hortobágy	–		–	–	–	
Körösszakál	–		–	–	–	
Polgár	. ≡		1	-4	-6	
Békéscsaba	. ≡		3	-1	-5	0
Mezőhegyes	. ∨		2	–	-4	–
Orosháza	. ≡		5	-1	-4	
Szarvas	. ≥		5	-3	-7	2
Szeghalom	–		–	–	–	

IDŐJÁRÁSI HELYZET

1990. DECEMBER 23. 00 UTC.

SZTEREOGRAFIKUS VETÜLET
(A 60. SZÉLESSÉGI KÖRÖN HOSSZTARTÓ)

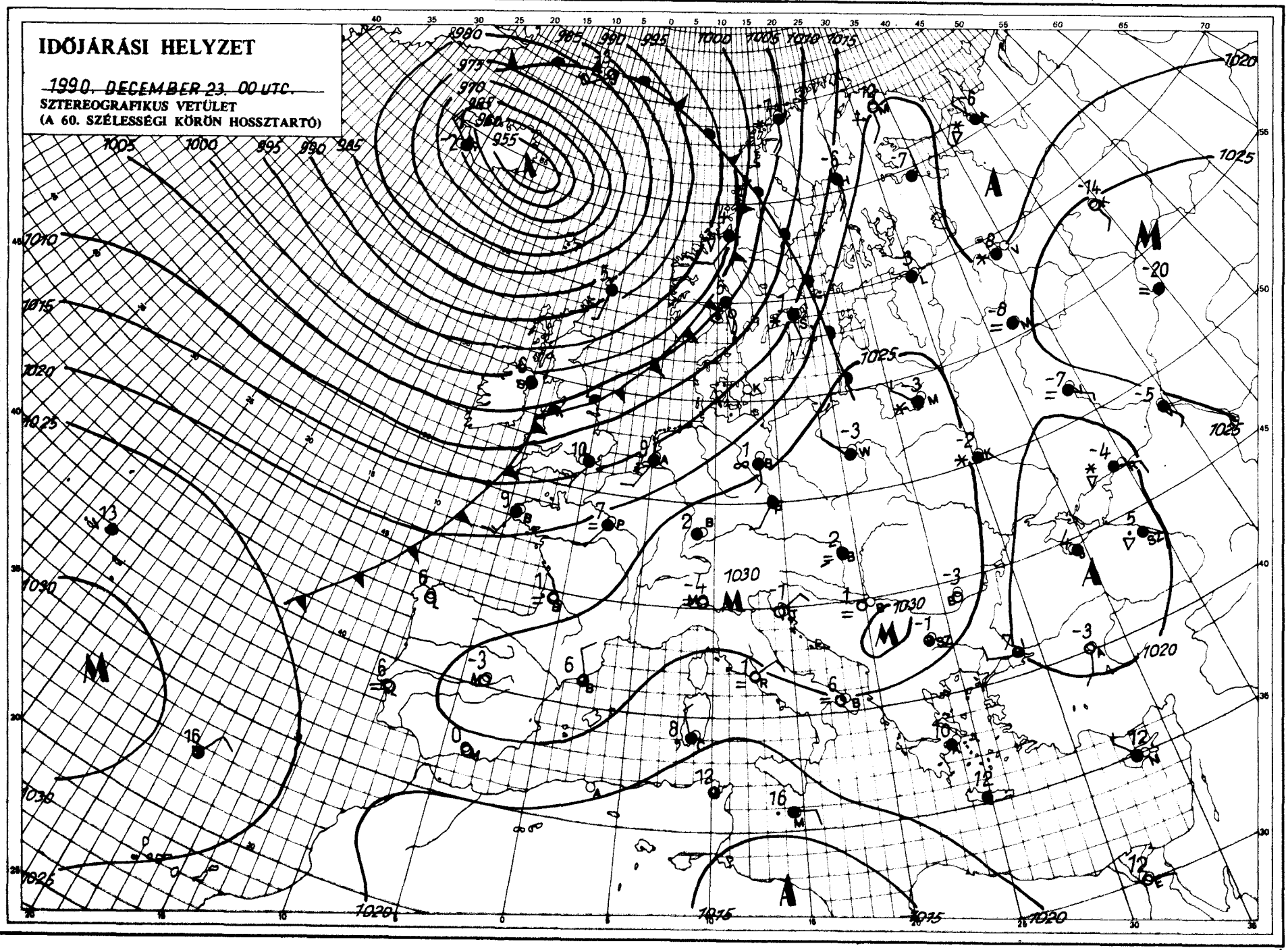

KIADJA: ORSZÁGOS METEOROLÓGIAI SZOLGÁLAT

Kiadásért felel: Barát József, az Országos Meteorológiai Szolgálat elnöke – Készült: az Országos Meteorológiai Szolgálat Nyomdájában, Budapest – Felelős vezető: Máthé Gyuláné – Munkaszám: 90-[illegible] osztásért felel: Kapovits Albert, a Központi Előrejelző Intézet igazgatója

Készíti: a KEI Rövidtávú Előrejelző Osztálya – Szakmai felelős: Némath Lajos osztályvezető – Megjelenik naponként Megrendelhető: 1024 Budapest, II., Kitaibel Pál utca 1. – Pénzügyi Osztály – Telefon: 353-500 Jelmagyarázat a havi melléklettben

IDŐJÁRÁSI NAPIJELENTÉS

ЕЖЕДНЕВНЫЙ МЕТЕОРОЛОГИЧЕСКИЙ БЮЛЛЕТЕНЬ • DAILY WEATHER REPORT
BULLETIN QUOTIDIEN DE TEMPS • TÄGLICHER WETTERBERICHT

103. évfolyam 358. szám + Budapest + 1990. december 24. hétfő

Az időjárási helyzet és a várható időjárás:

A Kelet-európai-síkságon néhány napja ismét csendes, de felhős-párás és hideg az idő. Észak- és Nyugat-Európában sokkal erősebb a fölmelegedés, sokszor megered azonban az eső, és viharossá fokozódik a szél. Uj felhőörvény erősödik, terebélyesedik a Földközi-tenger fölött, lassanként a szárazföld középső részeit is betakarja. A Kárpát-medence időjárására is hatással lesz, viszont még a kelet-európai anticiklon sem távolodik el tőlünk.

Vasárnap hazánk nyugati felében borult, párás, néhol egész nap ködös idő volt, keleten 2, 7 órára kisütött a Nap. Ennek ellenére ott volt a hidegebb, a hőmérséklet csúcsértéke csupán fagypont körül alakult, míg nyugaton 2, 5 fokig melegedett föl a levegő. Hétfő hajnalra általában -3, -8 fokig csökkent a hőmérséklet, csupán északkeleten mértek -10, -12 fokot. Délelőtt a Dunántúl nagy részén maradt a borult, ködös idő, másutt fölszakadt a pára, a felhőzet, naposra fordult az idő. A hőmérséklet 11 órakor 0, -5 fok között volt.

Ma 12 órakor Budapesten a hőmérséklet -2 fok, a tengerszintre átszámított légnyomás 1034 hPa, alig változik.

Várható időjárás kedd estig:

A nyugati országrészben folytatódik a borult, párás, sokfelé ködös idő. Keleten az éjszaka keletkező köd napközben feloszlik, azután néhány órás napsütés várható.
Csapadék nem lesz, legföljebb zúzmara várható.
A délkeleti szél napközben néhol megélénkül.
A legalacsonyabb éjszakai hőmérséklet általában -3, -8 fok között, északkeleten -10 fok közelében,
a legmagasabb nappali hőmérséklet kedden -1, +4 fok között valószínű.

Bártfai Erzsébet s. k.

A hőmérséklet napi középértéke és eltérése a sokévi átlagtól (Budapest belterületén):

1990. december 23.	-0,4°C	+0,1°C

1871 óta ezen a napon Budapesten előfordult

legmagasabb hőmérséklet:	12,0°C (1971)
legalacsonyabb hőmérséklet:	-17,6°C (1879)

LEGMAGASABB HŐMÉRSÉKLET

19 90 XII 23

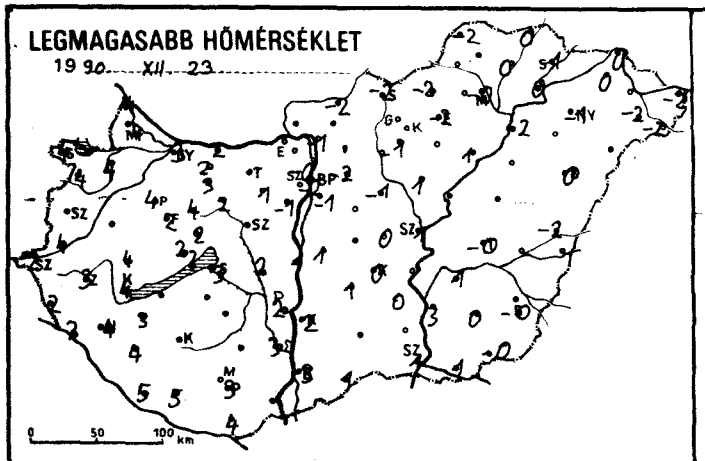

LEGALACSONYABB HŐMÉRSÉKLET

19 90 XII 24

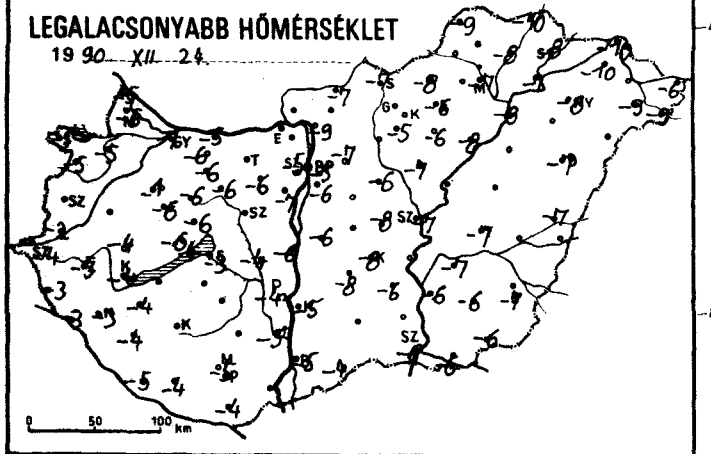

24 órás CSAPADÉKELOSZLÁS

19 90 XII 23 7h -tól XII 24 7h -ig.

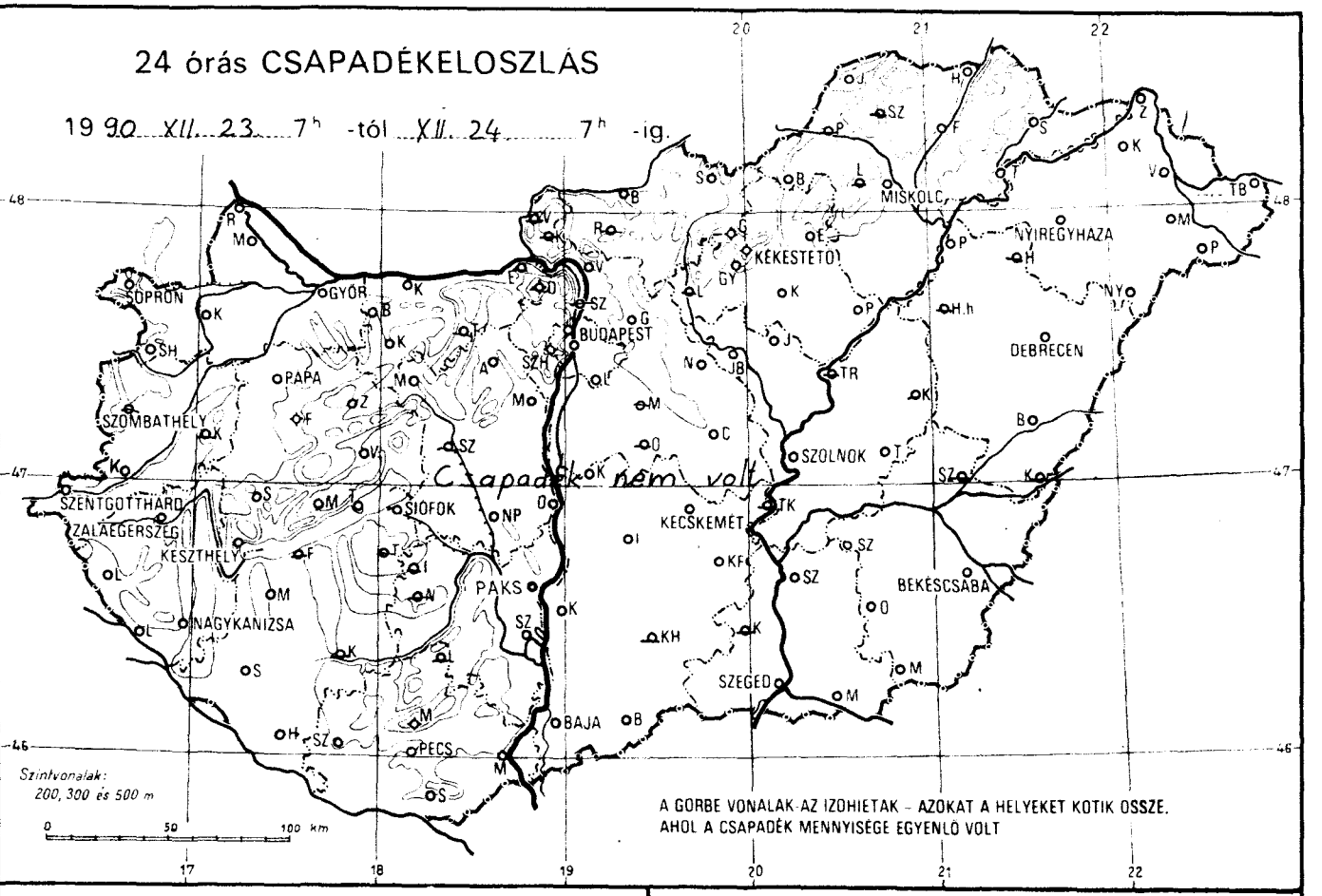

RADIÁCIÓS MINIMUM

19 90 XII 24

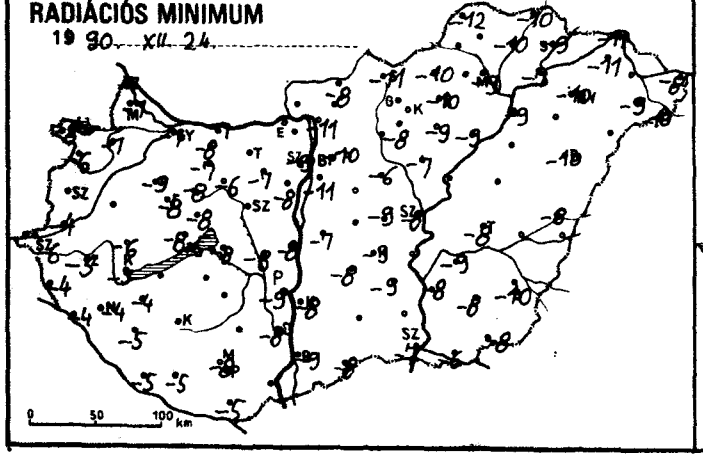

NAPFÉNYTARTAM

19 90 XII 23

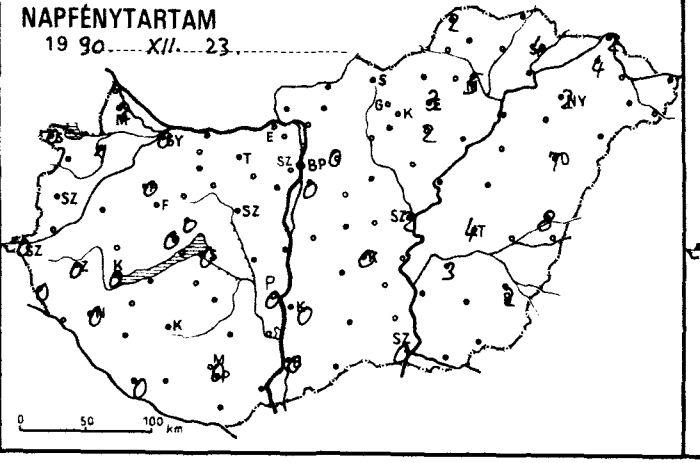

19 90 XII 24 7h

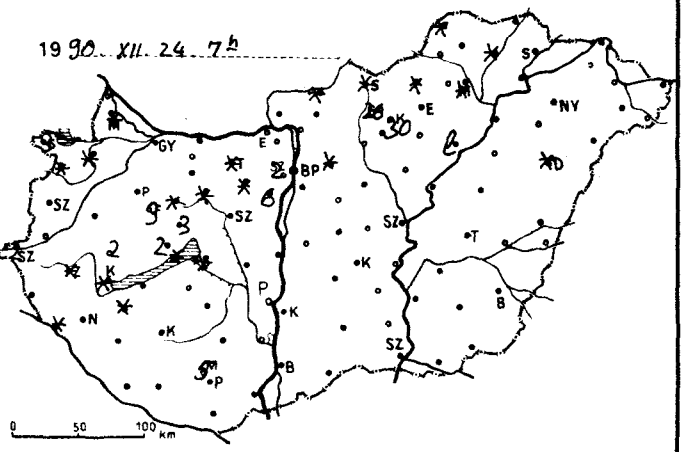

1990.XII.24 07 h-ig az utolsó 24 óra adatai						Előző nap napos órái
állomás	csapadék (mm)	Hó cm	max. hőmérséklet	min. hőmérséklet	rad. min.	
Győr	. ≡		3	-7	-7	0
Kapuvár	. ⌴	folt	4	-5	-7	1
Mosonmagyaróvár	. =	folt	4	-5	-7	2
Rajka	. V		4	-5	-7	
Sopron	. =	3	4	-5	-8	0
Sopronhorpács	. ⌴	folt	4	-5	-6	
Káld	–		–	–	–	
Körmend	.	folt	4	-2	-4	
Szentgotthárd	. ≡	2	2	-4	-6	0
Szombathely	–		–	–	–	
Lenti	.		2	-3	-4	0
Letenye	.	folt	3	3	4	
Nagykanizsa	. ⌴		4	-3	-4	0
Zalaegerszeg	. ≡	folt	3	-5	-5	0
Farkasgyepű	.	3	2	-6	-8	
Keszthely	. =	folt	4	4	5	0
Mencshely	. =	2	2	-6	-8	0
Pápa	. ⌴		4	-8	-9	0
Sümeg	. =	2	4	-4	-6	
Tihany	. ≡	folt	2	-4	-5	.
Veszprém	. ≡	3	2	-6	-8	0
Zirc	. ≡	folt	4	-6	-8	
Fonyód	–		–	–	–	
Homokszt. györgy	. ⌴		5	-5	-5	0
Kaposvár	–		–	–	–	
Marcali	. ⌴	folt	3	-4	-4	
Siófok	. ≡	folt	3	-3	-8	0
Somogyszob	.		4	-4	-5	
Tab	–		–	–	–	
Bábolna	. ⌴		2	-6	-8	
Esztergom	–		–	–	–	
Kisbér	. ⌴		3	-6	-7	
Komárom	. V		2	-5	-7	
Tatabánya	–		–	–	–	
Alcsútdoboz	. ⌴	folt	1	-6	-7	
Dunaújváros	.		1	-6	-8	
Martonvásár	. ⌴	6	-1	-7	-8	
Mór	. ⌴	folt	2	-6	-6	
Sárbogárd	. ⌴		2	-4	-8	
Székesfehérvár	–		–	–	–	
Iregszemcse	–		–	–	–	
Lengyel	–		–	–	–	
Paks	. ≡		2	-4	-9	0
Szekszárd	. =		3	-5	-8	
Árpádtető	. V	5	0	-7	-8	
Mohács	–		–	–	–	
Pécs	. ⌴		3	-5	-8	0
Siklós	. ⌴		4	-4	-5	
Szigetvár	. ⌴		5	-4	-5	
Budaörs	. ⌴		-0	-5	-9	
Bp. Lőrinc	. ⌴		-1	-6	-11	0
Bp. Met. Int.	. =		-2	-5	–	–
Bp. Szab. hegy	. =	2	-3	-8	-9	
Cegléd	. ⌴		0	-8	-9	
Dobogókő	–		–	–	–	
Gödöllő	. ⌴	folt	-2	-7	-10	0
Királyrét	–		–	–	–	
Monor	–		–	–	–	
Nagykáta	. ≡		-1	-6	-6	
Szentendre	–		–	–	–	

1990.XII.24 07 h-ig az utolsó 24 óra adatai						Előző nap napos órái
állomás	csapadék (mm)	Hó cm	max. hőmérséklet	min. hőmérséklet	rad. min.	
Vác	. V		-1	-9	-11	
Vámosmikola	–		–	–	–	–
Baja	. ≡		3	-5	-9	0
Bácsalmás	. ⌴		1	-4	-8	
Izsák	.		1	-8	-8	
Kalocsa	. ⌴		2	-5	-8	0
Kecskemét	. V		0	-8	-9	0
Kiskunfélegyháza	. ⌴		0	-6	-9	
Kiskunhalas	–		–	–	–	
Kunszentmiklós	. V		1	-6	-7	
Tiszakécske	–		–	–	–	.
Balassagyarmat	⌴	folt	-2	-7	-8	
Romhány	–		–	–	–	
Salgótarján	. ⌴	folt	-2	-7	-11	
Eger	. ⌴		-2	-6	-10	3
Galyatető	. ∀	26	-5	-9	-10	
Gyöngyös	. ⌴		1	-5	-8	
Kékestető	. ⌴	30	-5	-10	-12	6
Kompolt	. ⌴		–	-6	-9	2
Lőrinci	–		–	–	–	
Poroszló	. ⌴	lep.	1	-8	-9	
Jászapáti	. ⌴		1	-7	-7	
Jászberény	. ⌴		0	-6	-7	
Karcag	–		–	–	–	
Szolnok	. ≡		1	-7	-8	2
Tiszaroff	–		–	–	–	
Túrkeve	. V		-0	-7	-8	4
Kistelek	–		–	–	–	
Makó	. ⌴		1	-6	-6	
Szeged	. ≡		1	-6	-7	0
Szentes	. ⌴		3	-6	-8	
Borsodnádasd	. =	folt	-2	-8	-10	
Füged	.	folt	0	-8	-10	
Hidasnémeti	. =		0	-10	-10	
Jósvafő	. V	folt	-2	-9	-12	2
Lillafüred	–		–	–	–	
Miskolc	. ⌴	folt	-0	-7	-9	5
Putnok	–		–	–	–	
Sárospatak	. V		-1	-8	-9	4
Szendrőlád	–		–	–	–	
Tokaj	.		0	-7	-7	
Kisvárda	. ⌴		0	-10	-11	4
Mátészalka	. ⌴		-2	-9	-9	
Nyíregyháza	. ⌴		-1	-8	-10	2
Nyírlugos	–		–	–	–	
Pátyod	. V		-2	-9	-10	
Tiszabecs	. V		-2	-6	-8	
Vásárosnamény	–		–	–	–	
Záhony	. V	2	0	-10	-11	
Berettyóújfalu	. V	8	-2	-7	-8	
Debrecen	. ⌴	folt	0	-7	-10	7
Hajdúdorog	–		–	–	–	
Hortobágy	–		–	–	–	
Körösszakál	–		↘	–	–	
Polgár	. =		-2	-8	-9	
Békéscsaba	. ⌴		-0	-7	-10	2
Mezőhegyes	. ⌴		-0	-6	-8	–
Orosháza	. ⌴		0	-6	-8	
Szarvas	. ∀		1	-7	-9	3
Szeghalom	–		–	–	–	

IDŐJÁRÁSI HELYZET

1990. DECEMBER 24. 00 UTC

SZTEREOGRAFIKUS VETÜLET

(A 60. [illegible] HOSSZÚSÁGI KÖRÖK)

KIADJA: ORSZÁGOS METEOROLÓGIAI SZOLGÁLAT

Kiadásért felel: Bartók József, az Országos Meteorológiai Szolgálat elnöke – Készült: az Országos Meteorológiai Szolgálat Nyomdájában, Budapest – Felelős vezető: Mátrai Gyuláné – Munkaszám: 6/19 – Szerkesztésért felel: Kapovits Albert, a Központi Előrejelző Intézet igazgatója

Készíti: a KEI Rövidtávú Előrejelző Osztálya – Szakmai felelős: Németh Lajos osztályvezető – Megjelenik naponként

Megrendelhető: 1024 Budapest, II., Kitaibel Pál utca 1. – Pénzügyi Osztály – Telefon: 363-500

Jelmagyarázat a hátsó melléklapon

IDŐJÁRÁSI NAPIJELENTÉS

ЕЖЕДНЕВНЫЙ МЕТЕОРОЛОГИЧЕСКИЙ БЮЛЛЕТЕНЬ • DAILY WEATHER REPORT
BULLETIN QUOTIDIEN DE TEMPS • TÄGLICHER WETTERBERICHT

103. évfolyam 359. szám + Budapest + 1990. december 25. kedd

Az időjárási helyzet és a várható időjárás:

Kelet- és Közép-Európa nagy részét sarki, hideg levegő tölti ki. A reggeli pára megszűnését túlnyomóan derült idő követi. Az Atlanti-óceán felett ciklon örvénylik. A Brit-szigeteken, valamint a kontinens nyugati partvidékén sokfelé esik az eső, és gyakran fúj erős szél. A Német-síkságon, valamint az Alpokban szórványosan havazik. Délnyugati áramlással enyhe, páradús léghullámok sodródnak a szárazföld belsejébe. Szintén esős idő van a Appennini-félszigeten, továbbá az Adriai-tenger mentén. Valószínű, hogy az elkövetkező időszakban a Kárpát-medencében marad a hideg téli időjárás.

Magyarországon hétfőn a Dunántúlon sokáig borult, párás, néhol ködös idő volt. Csupán délutánra tisztult ki a levegő. Az Alföldön több órán át sütött a Nap. Hétfőn a csúcshőmérséklet fagypont körül alakult. Kedd hajnalra pedig jobbára -5, -10 fokig hűlt le a levegő. Ma délelőtt a nyugati, délnyugati megyékben az erősen felhős égből néhol szállingózott a hó, másutt derült idő volt. A délkeleti szél helyenként megerősödött. A hőmérséklet 11 órakor az országban -5 és +1 fok között váltakozott.

Ma 12 órakor Budapesten a hőmérséklet -1 fok, a tengerszintre átszámított légnyomás 1032 hPa, mérsékelten süllyed.

Várható időjárás szerda estig:

A délnyugati, nyugati megyékben jobbára erősen felhős lesz az ég, és szórványosan gyenge havazás várható, később havas eső is lehet, másutt általában kevés lesz a felhő, csapadék nem valószínű. Éjszaka, reggel elszórtan köd képződik. A megélénkülő délkeleti, déli szelet helyenként erős széllökések kísérik.

A várható legalacsonyabb éjszakai hőmérséklet általában -5, -10 fok között,
legmagasabb nappali hőmérséklet szerdán fagypont körül alakul.

Bozóki István s. k.

A hőmérséklet napi középértéke és eltérése a sokévi átlagtól (Budapest belterületén):

1990. december 24.	-3,2°C	-3,1°C

1871 óta ezen a napon Budapesten előfordult

legmagasabb hőmérséklet:	12,1°C (1958)
legalacsonyabb hőmérséklet:	-18,2°C (1879)

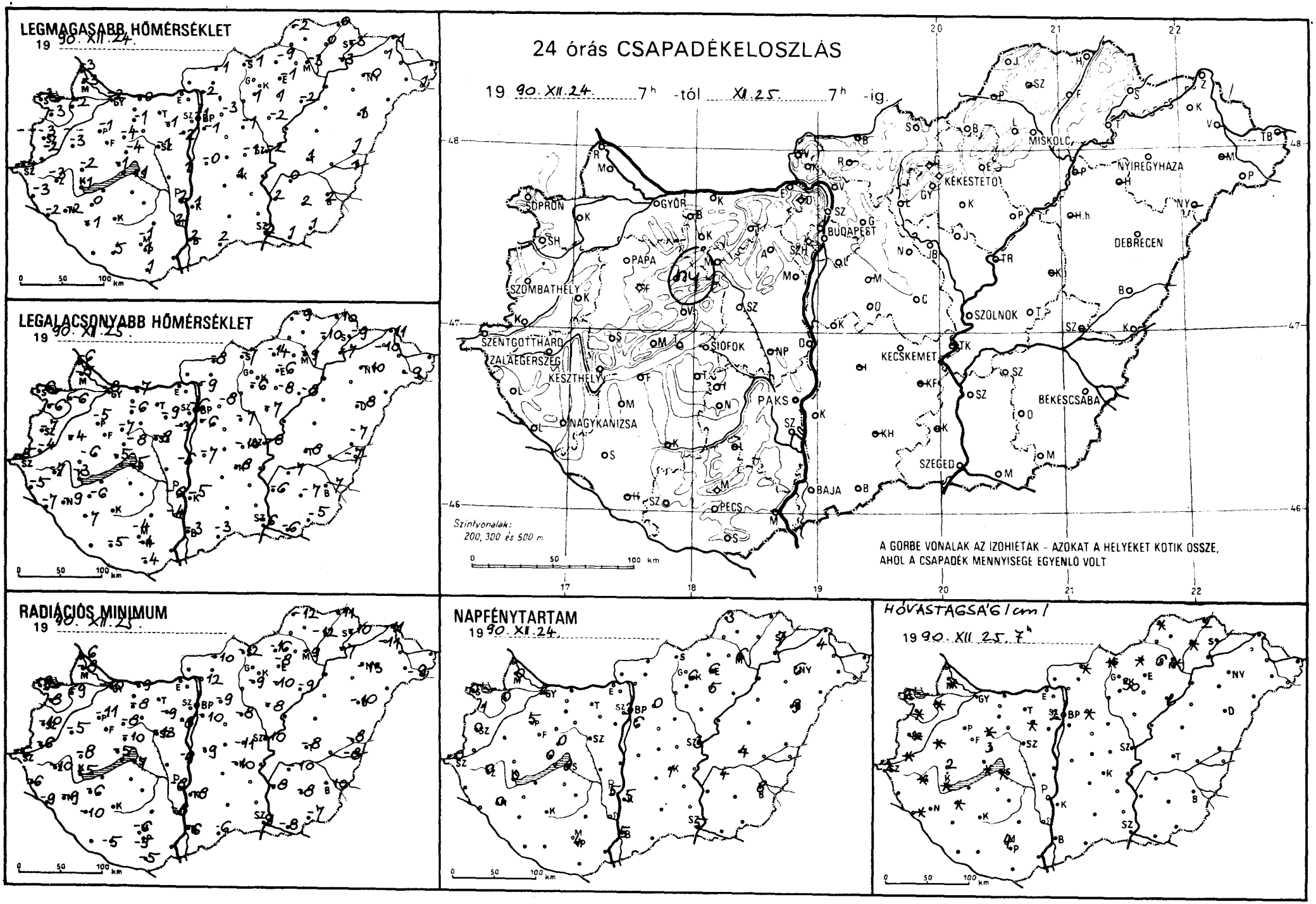
LEGMAGASABB HŐMÉRSÉKLET
19 90. XII. 24.
LEGALACSONYABB HŐMÉRSÉKLET
19 90. XII. 25.
RADIÁCIÓS MINIMUM
19 90. XII. 25.
24 órás CSAPADÉKELOSZLÁS
19 90. XII. 24. 7h -tól XII. 25. 7h -ig.
SOPRON
GYŐR
BUDAPEST
MISKOLC
NYIREGYHAZA
KEKESTETO
DEBRECEN
SZOMBATHELY
PAPA
SZENTGOTTHARD
ZALAEGERSZEG
KESZTHELY
SIOFOK
NAGYKANIZSA
PAKS
KECSKEMET
SZOLNOK
BÉKÉSCSABA
SZEGED
BAJA
PECS
Szintvonalak:
200, 300 és 500 m
A GÖRBE VONALAK AZ IZOHIÉTÁK - AZOKAT A HELYEKET KÖTIK ÖSSZE,
AHOL A CSAPADÉK MENNYISÉGE EGYENLŐ VOLT
NAPFÉNYTARTAM
19 90. XII. 24.
HÓVASTAGSÁG (cm)
19 90. XII. 25. 7h

1990.XII.2507 h-ig az utolsó 24 óra adatai						Előző nap napos órái
állomás	csapadék (mm)	Hó cm	max. hőmérséklet	min. hőmérséklet	rad. min.	
Győr	. ⌴		-2	-8	-10	2
Kapuvár	. ⌴	folt	-2	-6	-9	0
Mosonmagyaróvár	. V	folt	-3	-5	-8	0
Rajka	. V		-3	-6	-6	
Sopron	. =	2	-3	-6	-9	0
Sopronhorpács	. ⌴	folt	-3	-6	-8	1
Káld	. ⌴	folt	-3	-4	-5	
Körmend	.	folt	-2	-4	-6	
Szentgotthárd	.	2	-4	-5	-6	0
Szombathely	. ⌴	folt	-3	-7	-10	0
Lenti	.		-3	-5	-6	
Letenye	.	folt	-2	-7	-9	
Nagykanizsa	. ⌴		-2	-9	-9	0
Zalaegerszeg	. ⌴	folt	-3	-7	-10	0
Farkasgyepű	–		–	–	–	
Keszthely	. ⌴	folt	-1	-3	-5	0
Mencshely	. =	2	-2	-6	-9	0
Pápa	. ⌴		-1	-5	-11	5
Sümeg	. V	2	-2	-6	-8	
Tihany	. ⌴	folt	-1	-5	-5	
Veszprém	. ∀	3	-4	-8	-10	0
Zirc	ny ✳ =	folt	-4	-7	-8	
Fonyód	–		–	–	–	
Homokszt. györgy	–		–	–	–	
Kaposvár	–		–	–	–	
Marcali	. ⌴	folt	0	-6	-6	
Siófok	. ⌴	folt	-1	-5	-7	0
Somogyszob	. ⌴		-1	-7	-10	
Tab	–		–	–	–	
Bábolna	–		–	–	–	
Esztergom	–		–	–	–	
Kisbér	. ⌴		-1	-6	-8	
Komárom	. V		-0	-7	-9	
Tatabánya	–		–	–	–	
Alcsútdoboz	. ⌴	folt	-1	-9	-9	
Dunaújváros	.		1	-6	-9	
Martonvásár	. ⌴		-2	-3	-8	
Mór	–		–	–	–	
Sárbogárd	–		–	–	–	
Székesfehérvár	⌴		-1	-8	-13	
Iregszemcse	–		–	–	–	
Lengyel	–		–	–	–	
Paks	. ⌴		2	-6	-8	5
Szekszárd	. ⌴		2	-4	-8	
Árpádtető	. =	4	-1	-4	-6	
Mohács	–		–	–	–	
Pécs	. ⌴		1	-4	-5	4
Siklós	. ⌴		1	-4	-5	
Szigetvár	. ⌴		5	-5	-5	
Budaörs	. ⌴		-1	-6	-8	
Bp. Lőrinc	. ⌴		-1	-6	-10	6
Bp. Met. Int.	. =		-1	-6	–	3
Bp. Szab. hegy	. =	2	-5	-7	-9	
Cegléd	. ⌴		-1	-10	-11	
Dobogókő	–		–	–	–	
Gödöllő	. ⌴	folt	-3	-8	-9	0
Királyrét	–		–	–	–	
Monor	–		–	–	–	
Nagykáta	. ⌴		-1	-7	-8	
Szentendre	. V		-1	-6	-7	

1990.XII.2507 h-ig az utolsó 24 óra adatai						Előző nap napos órái
állomás	csapadék (mm)	Hó cm	max. hőmérséklet	min. hőmérséklet	rad. min.	
Vác	. V		-2	-9	-12	
Vámosmikola	–		–	–	–	–
Baja	. =		2	-3	-6	5
Bácsalmás	. ⌴		2	-3	-6	
Izsák	–		–	–	–	
Kalocsa	. ⌴		1	-5	-8	5
Kecskemét	. V		1	-8	-10	1
Kiskunfélegyháza	–		–	–	–	
Kiskunhalas	–		–	–	–	
Kunszentmiklós	. ⌴		-0	-7	-9	
Tiszakécske	–		–	–	–	
Balassagyarmat	. ⌴	folt	-1	-8	-10	
Romhány	–		–	–	–	
Salgótarján	. ⌴	folt	-1	-7	-12	
Eger	. ⌴		-1	-6	-8	6
Galyatető	–		–	–	–	
Gyöngyös	. ⌴		1	-6	-9	
Kékestető	.	30	-6	-8	-10	6
Kompolt	. ⌴		1	-8	-10	5
Lőrinci	–		–	–	–	
Poroszló	. ⌴	lep.	-2	-8	-9	
Jászapáti	. ⌴		-2	-7	-8	
Jászberény	. ⌴		-2	-7	-8	
Karcag	–		–	–	–	
Szolnok	. ≡		-2	-8	-10	3
Tiszaroff	–		–	–	–	
Túrkeve	. V		1	-8	-8	4
Kistelek	–		–	–	–	
Makó	. ⌴		1	-6	-8	
Szeged	. ≡		2	-6	-9	5
Szentes	. ⌴		2	-6	-8	
Borsodnádasd	. =	folt	-9	-14	-16	
Fügöd	. =	folt	0	-10	-12	
Hidasnémeti	. =		0	-10	-11	
Jósvafő	. V	folt	-2	-9	-12	3
Lillafüred	. V	6	1	-13	-14	
Miskolc	. ⌴	folt	-3	-9	-9	6
Putnok	–		–	–	–	
Sárospatak	. V		-3	-9	-10	7
Szendrőlád	–		–	–	–	
Tokaj	.		-3	-7	-7	
Kisvárda	. ⌴		1	-10	-11	4
Mátészalka	–		–	–	–	
Nyíregyháza	. ⌴		-0	-10	-13	6
Nyírlugos	–		–	–	–	
Pátyod	. ⌴		1	-9	-9	
Tiszabecs	–		–	–	–	
Vásárosnamény	–		–	–	–	
Záhony	.	2	-1	-11	-11	
Berettyóújfalu	. V		1	-7	-8	
Debrecen	. ⌴		1	-8	-10	9
Hajdúdorog	–		–	–	–	
Hortobágy	–		–	–	–	
Körösszakál	. ⌴		1	-7	-8	
Polgár	–		–	–	–	
Békéscsaba	. ⌴		2	-7	-10	8
Mezőhegyes	. ⌴		1	-5	-7	–
Orosháza	. ⌴		2	-7	-8	
Szarvas	. ⌴		0	-7	-10	4
Szeghalom	–		–	–	–	

KIADJA: ORSZÁGOS METEOROLÓGIAI SZOLGÁLAT
Kiadásért felel: Barát József, az Országos Meteorológiai Szolgálat elnöke – Készült: az Országos Meteorológiai Szolgálat Nyomdájában, Budapest – Felelős vezető: Mathé Gyuláné – Munkaszám: 90.870. Készítésért felel: Kapovits Albert, a Központi Előrejelző Intézet igazgatója
Készíti: a KEI Rövidítési Előrejelző Osztálya – Szakmai felelős: Németh Lajos osztályvezető – Megjelenik naponként
Megrendelhető: 1024 Budapest, II., Kitaibel Pál utca 1. – Pénzügyi Osztály – Telefon: 353-500
Jelmagyarázat a havi melléklletben

IDŐJÁRÁSI NAPIJELENTÉS

ЕЖЕДНЕВНЫЙ МЕТЕОРОЛОГИЧЕСКИЙ БЮЛЛЕТЕНЬ • DAILY WEATHER REPORT
BULLETIN QUOTIDIEN DE TEMPS • TÄGLICHER WETTERBERICHT

103. évfolyam 360. szám + Budapest + 1990. december 26. szerda

Az időjárási helyzet és a várható időjárás:

Kelet-, Délkelet-Európa időjárását anticiklon alakítja, arrafelé általában változóan felhős, csendes, téli idő van, számottevő csapadék nélkül. Izland közelében lévő középponttal markáns ciklon örvénylik. Áramlási rendszerében az óceán felől gyorsan követik egymást a nedves léghullámok, melyek Nyugat-, illetve Közép-Európában sokfelé csapadékos, szeles időt okoznak. Az egyik hullám éjszakától a Kárpát-medence nyugati vidékein is egyre többfelé okozott havazást és esőt.

A következő 36 órában váltakozó nedvességtartalmú léghullámok érik el hazánkat, e miatt változékony időre számíthatunk. Magyarországon kedden a keleti tájakon jobbára napos, másutt többnyire erősen felhős idő volt. Az esti óráktól a Dunántúlon egyre többfelé képződött havazás. Kedden a hőmérséklet csúcsértéke -3 és +5 fok között alakult. Ma (szerda) hajnalra átalában -2, -8, északkeleten helyenként -9, -12 fokig hűlt le a levegő. Délelőtt keleten jobbára napos, a Dunántúlon többnyire erősen felhős idő volt, ott sok helyütt esett a hó, illetve havas eső, eső is előfordult. 11 órakor általában -3 és +3 fok közötti hőmérsékleteket mértek.

Ma 12 órakor Budapesten a hőmérséklet -1 fok, a tengerszintre átszámított légnyomás 1023 hPa, gyengén süllyed.

Várható időjárás csütörtök estig:

Ma a Dunántúlon erősen felhős idő várható, szórványos havazással, havas esővel, esővel. Keleten változóan felhős lesz az ég. Éjszaka nyugaton csökken, csütörtökön napközben országszerte erősen megnövekszik a felhőzet és többfelé számítani lehet esőre, havas esőre. Éjjel elszórtan köd képződik.
Sokfelé megélénkül, időnként megerősödik a déli, délnyugati szél.
A legalacsonyabb éjszakai hőmérséklet általában -2 és -7,
a legmagasabb nappali hőmérséklet 1 és 6 fok között alakul.

Jenki Szilvia s. k.

A hőmérséklet napi középértéke és eltérése a sokévi átlagtól (Budapest belterületén):

1990. december 25.	-2,7°C	-2,8°C

1871 óta ezen a napon Budapesten előfordult

legmagasabb hőmérséklet:	11,0°C (1983)
legalacsonyabb hőmérséklet:	-20,6°C (1879)

LEGMAGASABB HŐMÉRSÉKLET

19 90. XII. 25.

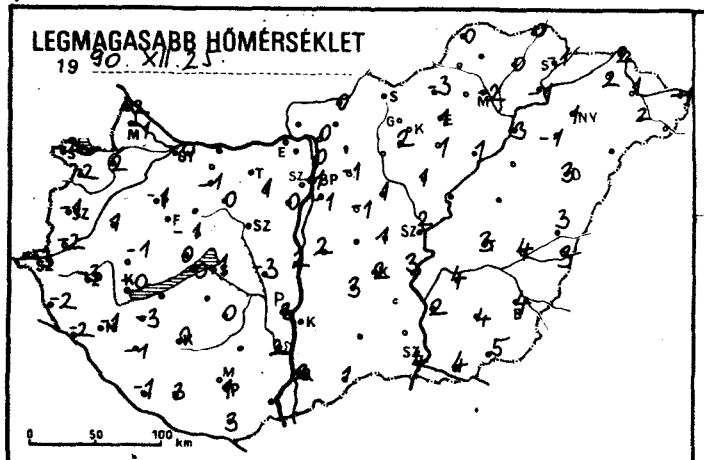

LEGALACSONYABB HŐMÉRSÉKLET

19 90. XII. 26.

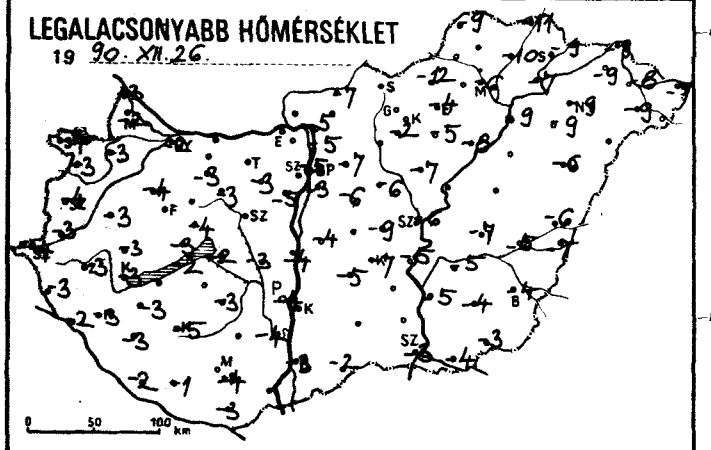

RADIÁCIÓS MINIMUM

19 90. XII. 26.

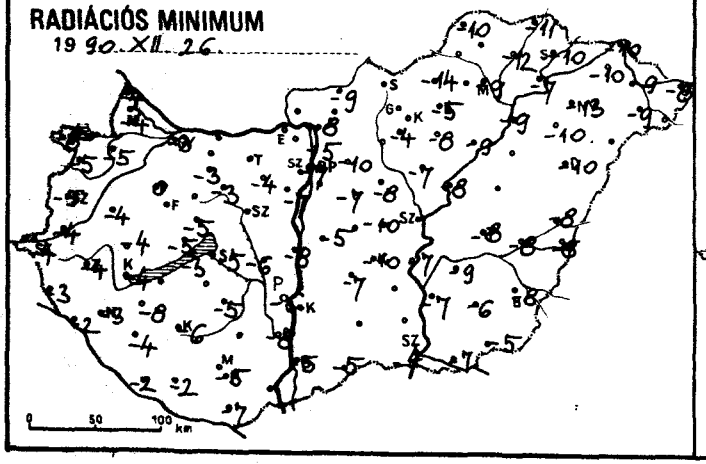

24 órás CSAPADÉKELOSZLÁS

19 90. XII. 25. 7h -tól XII. 26. 7h -ig.

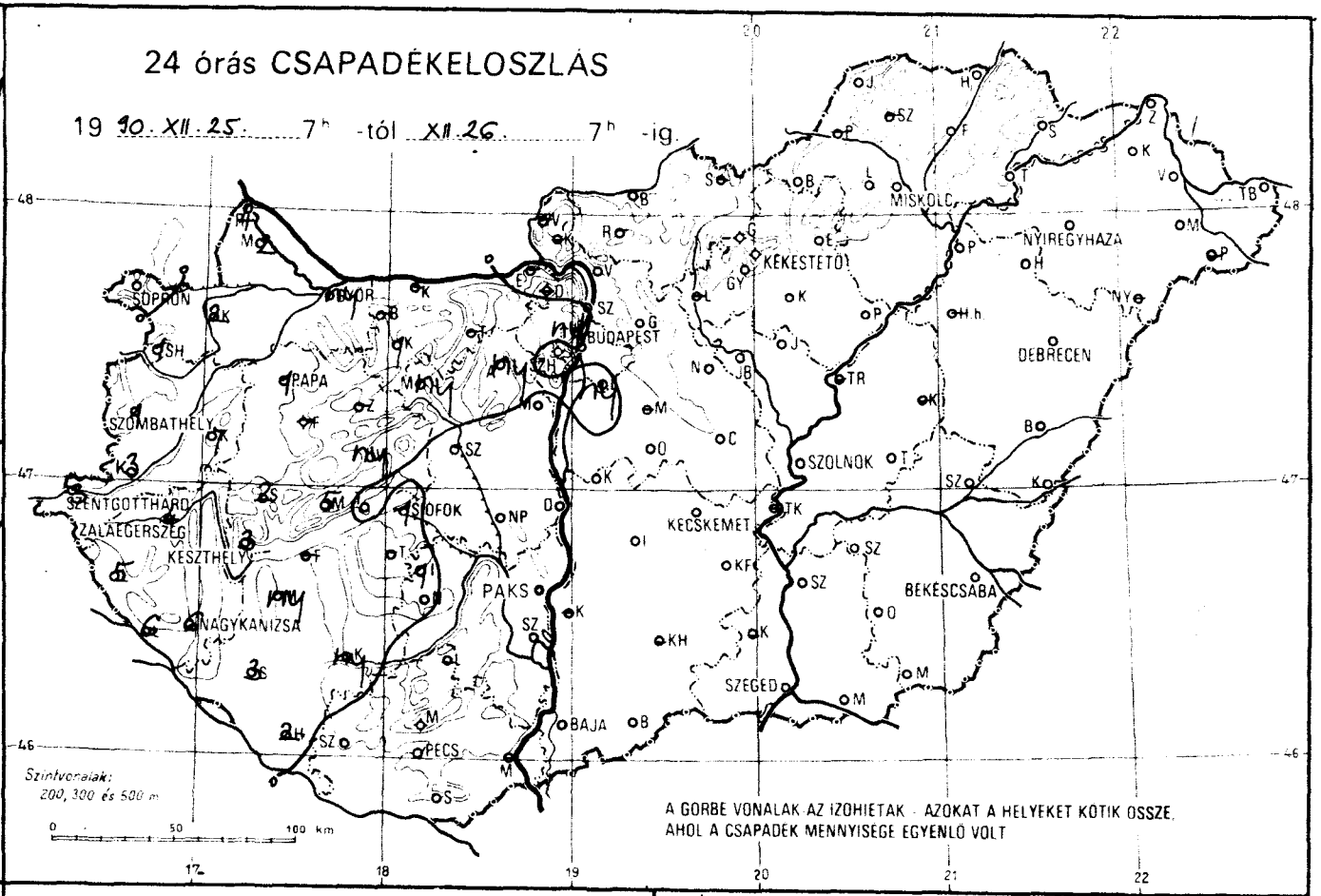

A GÖRBE VONALAK AZ IZOHIETÁK - AZOKAT A HELYEKET KÖTIK ÖSSZE, AHOL A CSAPADÉK MENNYISÉGE EGYENLŐ VOLT

NAPFÉNYTARTAM

19 90. XII. 25.

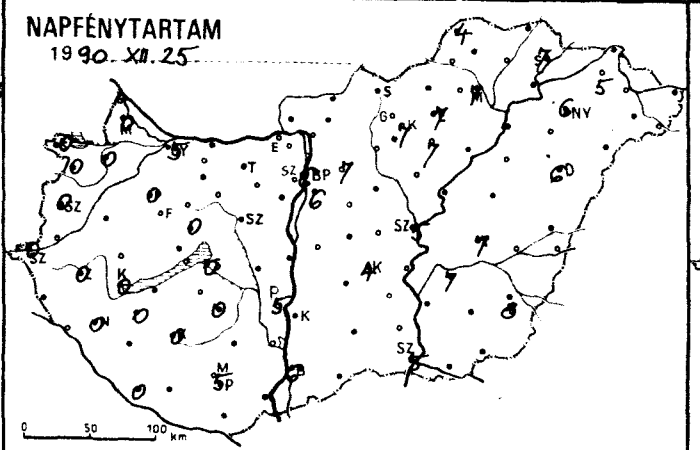

HÓVASTAGSÁG / cm /

19 90. XII. 26. 7h

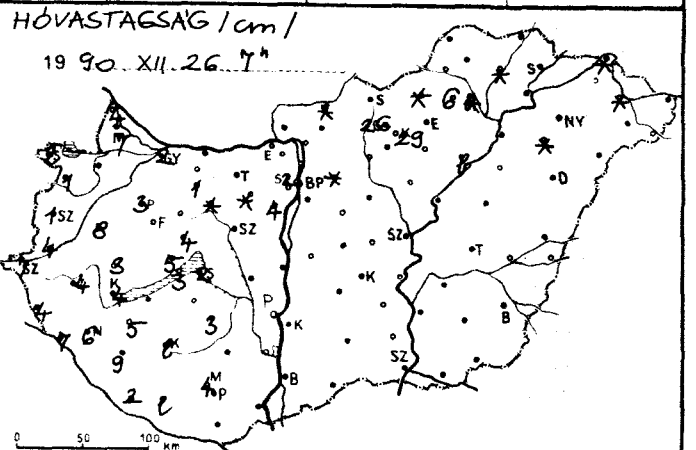

1990.XII.26 07 h-ig az utolsó 24 óra adatai						Előző nap napos órái
állomás	csapadék (mm)	Hó cm	max. hőmérséklet	min. hőmérséklet	rad. min.	
Győr	ny * ⌴	2	-0	-2	-3	5
Kapuvár	2 * +		2	-3	-5	0
Mosonmagyaróvár	2 *	7	-1	-2	-4	0
Rajka	4 *	4	-2	-3	-4	
Sopron	. * =	2	-2	-4	-8	0
Sopronhorpács	1 * +	1	-2	-3	-5	0
Káld	7 *	8	1	-3	-4	
Körmend	3 *	4	-2	-3	-4	
Szentgotthárd	3 * =	7	-3	-4	-4	0
Szombathely	1 * ⌴	1	-1	-4	-5	0
Lenti	5 * =	4	-2	-3	-3	
Letenye	6 *	7	-2	-2	-2	
Nagykanizsa	6 * ⌴	6	-1	-3	-3	0
Zalaegerszeg	4 * =	4	-3	-3	-4	0
Farkasgyepű	–		–	–	–	
Keszthely	3 *	4	-0	-3	-4	0
Mencshely	ny *	5	-3	-3	-8	0
Pápa	1 * ⌴	3	-1	-4	-8	0
Sümeg	2 *	3	-1	-3	-4	
Tihany	.	3	-0	-2	-3	
Veszprém	ny * ⌴	4	-1	-4	-5	0
Zirc	–		–	–	–	
Fonyód	–		–	–	–	
Homokszt. györgy	2 *	2	-1	-2	-2	0
Kaposvár	ny * ⌴	lep.	0	-5	-6	0
Marcali	5 * =	5	0	-3	-5	
Siófok	1 * ⌴	2	1	-2	-5	0
Somogyszob	3 *	9	-1	-3	-4	
Tab	–		–	–	–	
Bábolna	–		–	–	–	
Esztergom	–		–	–	–	
Kisbér	1 *	1	-1	-3	-3	
Komárom	–		–	–	–	
Tatabánya	–		–	–	–	
Alcsútdoboz	ny *	folt	1	-3	-4	
Dunaújváros	.		2	-4	-8	
Martonvásár	. ⌴	4	0	-5	-7	
Mór	ny * =	folt	0	-3	-3	
Sárbogárd	. ⌴		-3	-3	-6	
Székesfehérvár	–		–	–	–	
Iregszemcse	1 * =	3	0	-3	-5	0
Lengyel	–		–	–	–	
Paks	. ⌴		3	-4	-6	5
Szekszárd	. ⌴		2	-4	-8	
Árpádtető	. =	4	-1	-3	-5	
Mohács	–		–	–	–	
Pécs	. * ⌴		1	-4	-5	5
Siklós	. ⌴		3	-3	-7	
Szigetvár	. * ≡	lep.	3	-1	-2	
Budaörs	ny * ⌴		1	-5	-5	
Bp. Lőrinc	. ⌴		-1	-5	-7	6
Bp. Met. Int.	. =		-1	-3	–	6
Bp. Szab. hegy	. =	2	-1	-5	-6	
Cegléd	. ⌴		1	-9	-10	
Dobogókő	–		–	–	–	
Gödöllő	. ⌴	folt	-1	-7	-10	7
Királyrét	–		–	–	–	
Monor	–		–	–	–	
Nagykáta	. ⌴		-1	-6	-7	
Szentendre	. =		0	-5	-5	

1990.XII.26 07 h-ig az utolsó 24 óra adatai						Előző nap napos órái
állomás	csapadék (mm)	Hó cm	max. hőmérséklet	min. hőmérséklet	rad. min.	
Vác	. V		0	-5	-8	
Vámosmikola	–		–	–	–	–
Baja	.		2	-3	-5	6
Bácsalmás	. ⌴		1	-2	-5	
Izsák	.		3	-5	-7	
Kalocsa	–		–	–	–	
Kecskemét	. ⌴		2	-7	-10	4
Kiskunfélegyháza	. ⌴		3	-5	-7	
Kiskunhalas	–		–	–	–	
Kunszentmiklós	. ⌴		2	-4	-5	
Tiszakécske	–		–	–	–	
Balassagyarmat	. ⌴	folt	0	-7	-9	
Romhány	–		–	–	–	
Salgótarján	–		–	–	–	
Eger	. ⌴		1	-4	-5	7
Galyatető	.	26	-2	-6	-7	
Gyöngyös	. ⌴		2	-2	-4	
Kékestető	.	28	-5	-7	-8	7
Kompolt	. ⌴		1	-5	-8	7
Lőrinci	–		–	–	–	
Poroszló	. ⌴	lep.	1	-8	-9	
Jászapáti	. ⌴		1	-7	-7	
Jászberény	. ⌴		1	-6	-8	
Karcag	–		–	–	–	
Szolnok	. ⌴		2	-6	-8	5
Tiszaroff	–		–	–	–	
Túrkeve	. ⌴		3	-7	-8	7
Kistelek	–		–	–	–	
Makó	. ⌴		4	-4	-7	
Szeged	. ⌴		4	-3	-4	5
Szentes	. ⌴		2	-5	-7	
Borsodnádasd	. =	folt	-3	-12	-14	
Füged	.	folt	0	-10	-12	
Hidasnémeti	. =		0	-11	-11	
Jósvafő	. =		0	-9	-10	4
Lillafüred	. V	6	1	-10	-12	
Miskolc	. ⌴	folt	-2	-6	-9	7
Putnok	–		–	–	–	
Sárospatak	. ⌴		-1	-9	-10	7
Szendrőlád	–		–	–	–	
Tokaj	.		-1	-7	-7	
Kisvárda	. ⌴		2	-9	-10	5
Mátészalka	. ⌴		2	-9	-9	
Nyíregyháza	. ⌴		1	-9	-13	6
Nyírlugos	–		–	–	–	
Pátyod	. ⌴		3	-9	-9	
Tiszabecs	. V		-1	-7	-8	
Vásárosnamény	. V	folt	1	-8	-9	
Záhony	.	folt	2	-9	-10	
Berettyóújfalu	. V		3	-6	-8	
Debrecen	. ⌴		3	-6	-10	6
Hajdúdorog	.	folt	-1	-9	-10	
Hortobágy	–		–	–	–	
Körösszakál	. ⌴		3	-7	-8	
Polgár	–		–	–	–	
Békéscsaba	. ⌴		4	-4	-8	8
Mezőhegyes	. ⌴		5	-3	-5	–
Orosháza	. ⌴		4	-4	-6	
Szarvas	. ⌴		4	-5	-9	7
Szeghalom	.		4	-5	-8	

KIADJA: ORSZÁGOS METEOROLÓGIAI SZOLGÁLAT
Kiadásért felel: Barát József, az Országos Meteorológiai Szolgálat elnöke – Készült: az Országos Meteorológiai Szolgálat Nyomdájában, Budapest – Felelős vezető: Mátrai Gyuláné – Munkaszám: 6021 – Szerkesztésért felel: Kapovits Albert, a Központi Előrejelző Intézet igazgatója

Készíti: a KEI Rövidtávú Előrejelző Osztálya – Szakmai felelős: Németh Lajos osztályvezető – Megjelenik naponként
Megrendelhető: 1024 Budapest, II., Kitaibel Pál utca 1. – Pénzügyi Osztály – Telefon: 353-500
Jelmagyarázat a havi mellékletben

IDŐJÁRÁSI NAPIJELENTÉS

ЕЖЕДНЕВНЫЙ МЕТЕОРОЛОГИЧЕСКИЙ БЮЛЛЕТЕНЬ • DAILY WEATHER REPORT
BULLETIN QUOTIDIEN DE TEMPS • TÄGLICHER WETTERBERICHT

103. évfolyam 361. szám + Budapest + 1990. december 27. csütörtök

Az időjárási helyzet és a várható időjárás:

Izlandhoz közeli középponttal hatalmas méretű, szinte egész Európára kiterjedő ciklon örvénylik. Nyugati áramlással enyhe, különböző nedvességtartalmú léghullámok haladnak kontinensünk belseje felé. Sokfelé esik az eső, a Kelet-európai-síkságról kiterjedt havazást jelentenek. A Kárpát-medence időjárását is a nyugat felől érkező enyhe, eleinte nedves, majd kissé szárazabb levegő határozza meg.

Szerdán országunk nyugati és középső területein borult, sokfelé csapadékos idő volt. Eső, havas eső, havazás egyaránt előfordult. A ma reggel 7 óráig lehullott csapadék mennyisége általában csapadéknyom és 4 mm között volt, de északnyugaton 7 - 9 mm is előfordult. A keleti megyékben ugyanakkor pár órára kisütött a Nap. A hőmérséklet csúcsértéke többnyire -2, +3, délkeleten 4 és 7 fok között alakult. Ma hajnalra 0, -7 fokig hűlt le a levegő. Délelőtt keleten változóan felhős, az ország nagy részén borult idő volt. Sokfelé esett az eső, északkeleten havazás, ónos eső is előfordult. A hőmérséklet 11 órakor általában 0, +5, északkeleten 0, -2 fok között alakult.

Ma 12 órakor Budapesten a hőmérséklet 0 fok, a tengerszintre átszámított légnyomás 1013 hPa, mérsékelten süllyed.

Várható időjárás péntek estig:

Ma (csütörtök) túlnyomóan borult idő lesz, sokfelé esővel, északkeleten eleinte még havas esővel, ónos esővel. Az esti óráktól északnyugat felől felszakadozik a felhőzet, majd pénteken a felhőátvonulásokból szórványosan zápor, főként a hegyekben hózápor várható. A déli szél többfelé lesz erős, majd estétől északnyugatira fordul és átmenetileg viharossá fokozódik. A legalacsonyabb éjszakai hőmérséklet -1, +4, a legmagasabb nappali hőmérséklet pénteken 4 és 9 fok között alakul.

Nadrai Attila s. k.

Távolabbi kilátások szombattól — keddig:

Enyhe, változékony időre számíthatunk. Időnként kisebb esők, a hegyekben havas esők kialakulhatnak.
Legalacsonyabb hajnali hőmérséklet -3, +2 fok között,
a legmagasabb nappali hőmérséklet +2, +7 fok között alakul.
Jelentős mennyiségű (legalább napi 5 mm) csapadék az ország területének 40 százalékán várható.

Középtávú Előrejelző Csoport

A hőmérséklet napi középértéke és eltérése a sokévi átlagtól (Budapest belterületén):

1990. december 26.	-0,3°C	-0,3°C

1871 óta ezen a napon Budapesten előfordult

legmagasabb hőmérséklet:	14,6°C (1983)
legalacsonyabb hőmérséklet:	-15,5°C (1887)

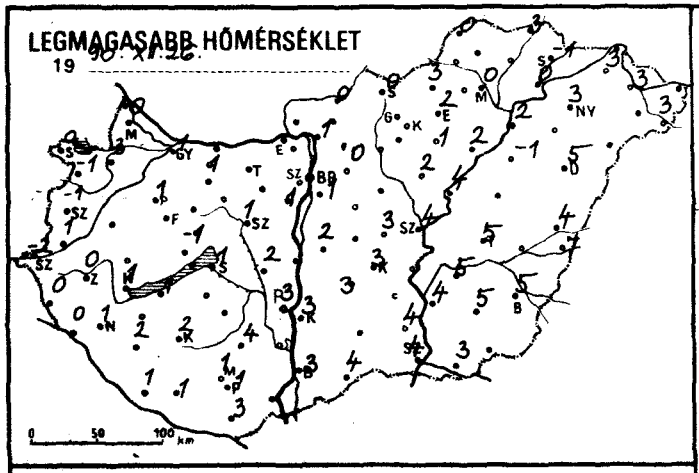
LEGMAGASABB HŐMÉRSÉKLET
19 90. XII. 26.
0 50 100 km

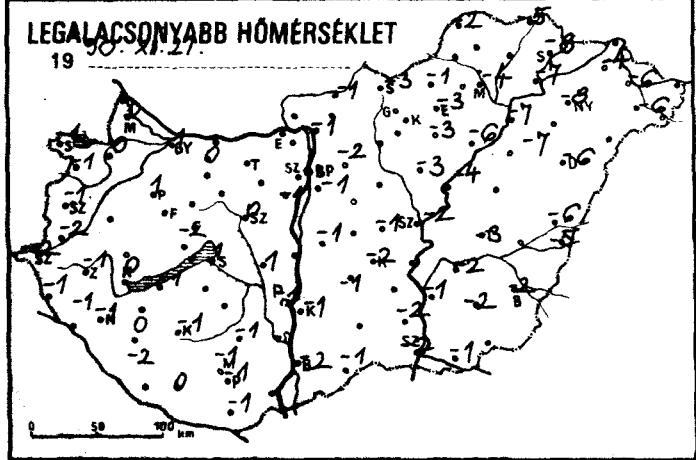
LEGALACSONYABB HŐMÉRSÉKLET
19 90. XII. 27.
0 50 100 km

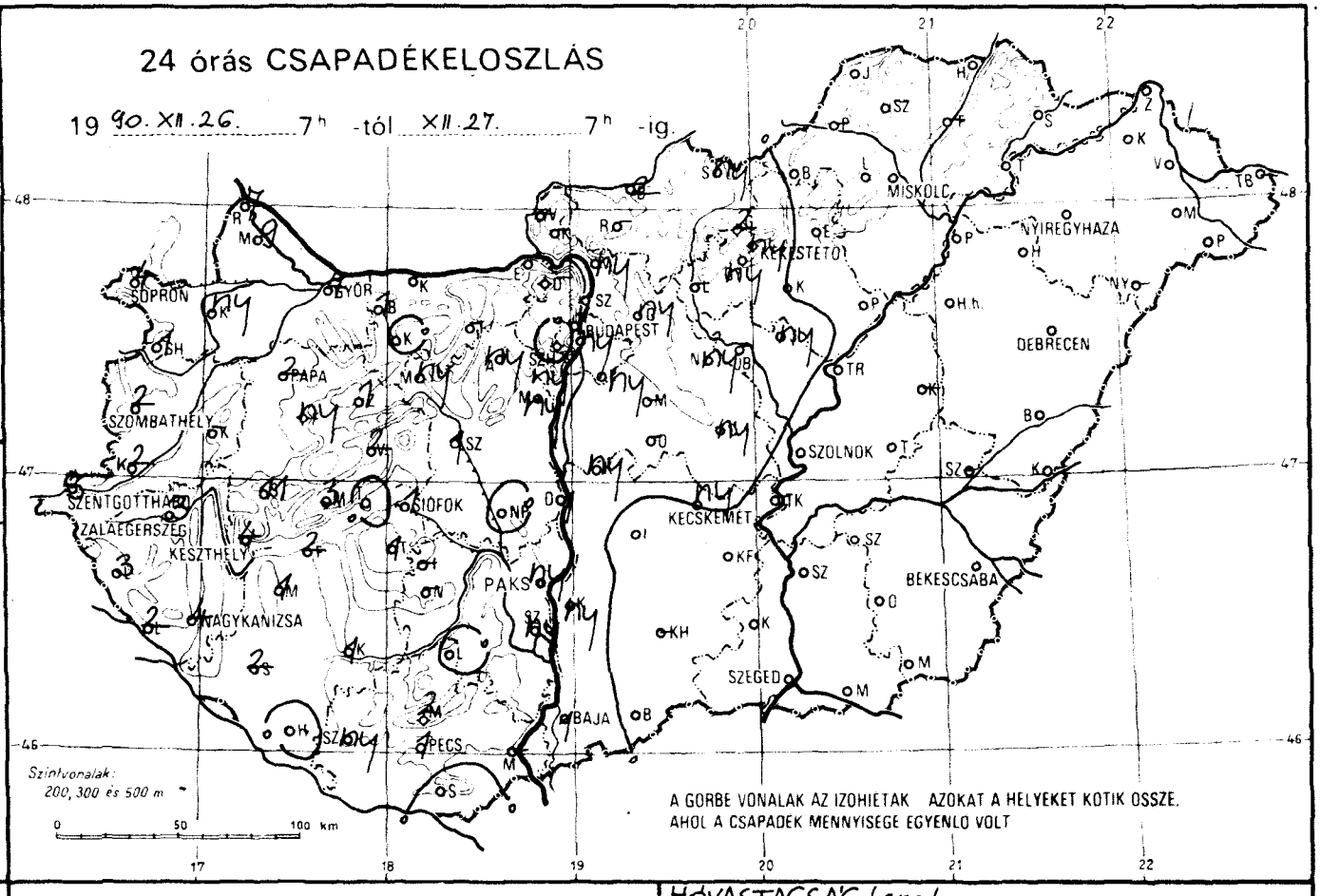
24 órás CSAPADÉKELOSZLÁS
19 90. XII. 26. 7h -tól XII. 27. 7h -ig.
SOPRON
GYŐR
BUDAPEST
MISKOLC
NYÍREGYHÁZA
KÉKESTETŐ
DEBRECEN
PAPA
SZOMBATHELY
SZOLNOK
SZENTGOTTHÁRD
ZALAEGERSZEG
KESZTHELY
SIÓFOK
KECSKEMÉT
PAKS
BÉKÉSCSABA
NAGYKANIZSA
SZEGED
BAJA
PÉCS
Szintvonalak: 200, 300 és 500 m
0 50 100 km
A GÖRBE VONALAK AZ IZOHIETÁK AZOKAT A HELYEKET KÖTIK ÖSSZE, AHOL A CSAPADÉK MENNYISÉGE EGYENLŐ VOLT

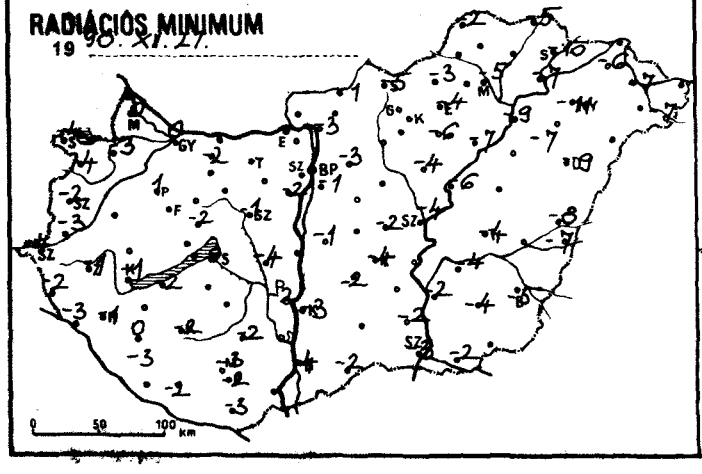
RADIÁCIÓS MINIMUM
19 90. XII. 27.
0 50 100 km

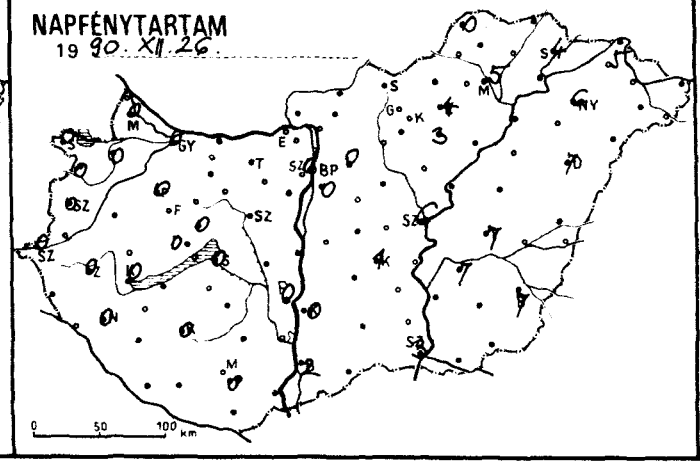
NAPFÉNYTARTAM
19 90. XII. 26
0 50 100 km

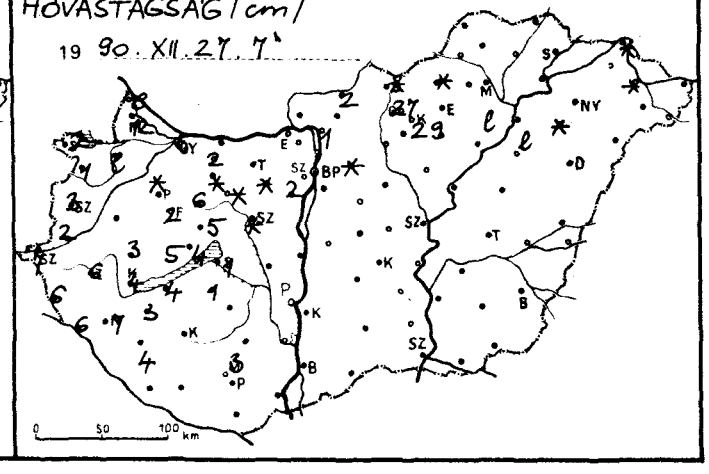
HÓVASTAGSÁG / cm /
19 90. XII. 27. 7h
0 50 100 km

1990.XII.27 07 h-ig az utolsó 24 óra adatai						Előző nap napos órái
állomás	csapadék (mm)	Hó cm	max. hőmérséklet	min. hőmérséklet	rad. min.	
Győr	4 ✳ =	5	1	1	0	0
Kapuvár	ny ✳	lep.	3	0	-3	0
Mosonmagyaróvár	9 ✳	12	0	0	-0	0
Rajka	7 ✳	8	0	-0	-1	
Sopron	4 ✳ =	2	-0	-1	-4	0
Sopronhorpács	1 ✳	1	-1	-1	-2	0
Káld	–		–	–	–	
Körmend	2	2	1	-2	-3	
Szentgotthárd	3 ✳ =	7	-2	-2	-4	0
Szombathely	2 ✳	3	-1	-1	-2	0
Lenti	3 ✳	6	0	-1	-2	
Letenye	2 ✳	6	0	-1	-3	
Nagykanizsa	4 ✳ =	7	1	-1	-1	0
Zalaegerszeg	3 ✳ =	6	0	-1	-1	0
Farkasgyepű	ny ✳	2	-0	-4	-4	
Keszthely	4 ✳ =	4	1	0	-1	0
Mencshely	3 ✳ =	5	-0	-1	-5	0
Pápa	2 ✳	folt	1	1	1	0
Sümeg	11 ✳ =	3	1	0	-1	
Tihany	. =	4	1	1	1	
Veszprém	2 ✳	5	-1	-2	-2	0
Zirc	1 ✳ =	6	0	-2	-2	
Fonyód	2 ✳	4	1	-1	-2	
Homokszt. györgy	.		1	0	-2	0
Kaposvár	1 ✳		2	-1	-2	0
Marcali	1 ✳	3	2	0	0	
Siófok	1 ✳ =	1	1	1	0	0
Somogyszob	2 ✳	4	1	-2	-3	
Tab	1 =	1	1	1	-1	
Bábolna	1 ✳	2	1	0	-2	
Esztergom	–		–	–	–	
Kisbér	.	folt	2	-1	-2	
Komárom	–		–	–	–	
Tatabánya	–		–	–	–	
Alcsútdoboz	ny ✳ =	folt	1	-0	-1	
Dunaújváros	1		2	-0	-2	
Martonvásár	ny ✳		1	-1	-2	
Mór	ny ✳ =	folt	3	-1	-2	
Sárbogárd	.		2	1	-4	
Székesfehérvár	1 ✳ =	folt	1	0	-1	
Iregszemcse	–		–	–	–	
Lengyel	.		4	-1	-2	
Paks	ny		3	-1	-2	0
Szekszárd	ny ☽ =		2	-2	-4	
Árpádtető	2 =	3	1	-1	-3	
Mohács	–		–	–	–	
Pécs	1		1	-1	-2	0
Siklós	. =		3	-1	-3	
Szigetvár	ny ☽ =		2	0	-1	
Budaörs	ny ✳ ⌴		2	-1	-2	
Bp. Lőrinc	ny ✳		1	-1	-1	0
Bp. Met. Int.	ny ✳		2	-1	–	0
Bp. Szab. hegy	.	2	-3	-6	-7	
Cegléd	ny ☽		3	-1	-2	
Dobogókő	–		–	–	–	
Gödöllő	ny ✳	folt	0	-2	-3	0
Királyrét	–		–	–	–	
Monor	–		–	–	–	
Nagykáta	ny		3	-1	-1	
Szentendre	1 ✳ =	1	1	0	-1	

1990.XII.27 07 h-ig az utolsó 24 óra adatai						Előző nap napos órái
állomás	csapadék (mm)	Hó cm	max. hőmérséklet	min. hőmérséklet	rad. min.	
Vác	ny ✳ ⌴	1	1	-1	-3	
Vámosmikola	–		–	–	–	–
Baja	1 ⌴		3	-2	-4	2
Bácsalmás	. =		4	-1	-2	
Izsák	.		3	-1	-2	
Kalocsa	ny		3	-1	-3	0
Kecskemét	ny ⌴		3	-2	-4	1
Kiskunfélegyháza	.		4	-2	-4	
Kiskunhalas	–		–	–	–	
Kunszentmiklós	ny =		2	-1	-1	
Tiszakécske	–		–	–	–	
Balassagyarmat	2 ✳	2	0	-1	-1	
Romhány	–		–	–	–	
Salgótarján	ny ✳ =	folt	-0	-3	-5	
Eger	. ⌴		2	-3	-4	4
Galyatető	2 ✳ V	27	-5	-7	-7	
Gyöngyös	ny ✳		2	-1	-2	
Kékestető	ny ✳ ∀	29	-5	-6	-7	0
Kompolt	. ⌴		1	-3	-6	3
Lőrinci	–		–	–	–	
Poroszló	. ⌴	lep.	2	-6	-7	
Jászapáti	ny ✳ ⌴		2	-3	-4	
Jászberény	–		–	–	–	
Karcag	–		–	–	–	
Szolnok	. ⌴		4	-2	-4	6
Tiszaroff	.		4	-4	-6	
Túrkeve	.		5	-3	-4	7
Kistelek	. ⌴		4	-2	-2	
Makó	.		3	-1	-2	
Szeged	. ⌴		4	-2	-3	3
Szentes	.		4	-1	-2	
Borsodnádasd	.	folt	3	-1	-3	
Füged	–		–	–	–	
Hidasnémeti	. =		3	-5	-5	
Jósvafő	. =	folt	0	-2	-2	0
Lillafüred	. V	5	2	-3	-4	
Miskolc	.	folt	-0	-4	-5	5
Putnok	–		–	–	–	
Sárospatak	. ⌴		-1	-8	-10	4
Szendrőlád	–		–	–	–	
Tokaj			0	-7	-7	
Kisvárda	. ⌴		3	-4	-6	5
Mátészalka	⌴		3	-5	-6	
Nyíregyháza	. ⌴		3	-8	-11	6
Nyírlugos	–		–	–	–	
Pátyod	. ⌴		3	-6	-7	
Tiszabecs	–		–	–	–	
Vásárosnamény		folt	3	-6	-7	
Záhony		folt	2	-7	-9	
Berettyóújfalu	V		4	-6	-8	
Debrecen	⌴		5	-6	-9	7
Hajdúdorog		folt	2	-5	-6	
Hortobágy		lep.	-1	-7	-7	
Körösszakál	⌴		7	-5	-7	
Polgár	⌴		2	-7	-9	
Pétéscsaba	. ⌴		5	-2	-5	7
Mezőhegyes	. ⌴		5	-2	-4	
Orosháza	⌴		5	-2	-4	
Szarvas	⌴		5	-2	-4	7
Szeghalom	–		–	–	–	

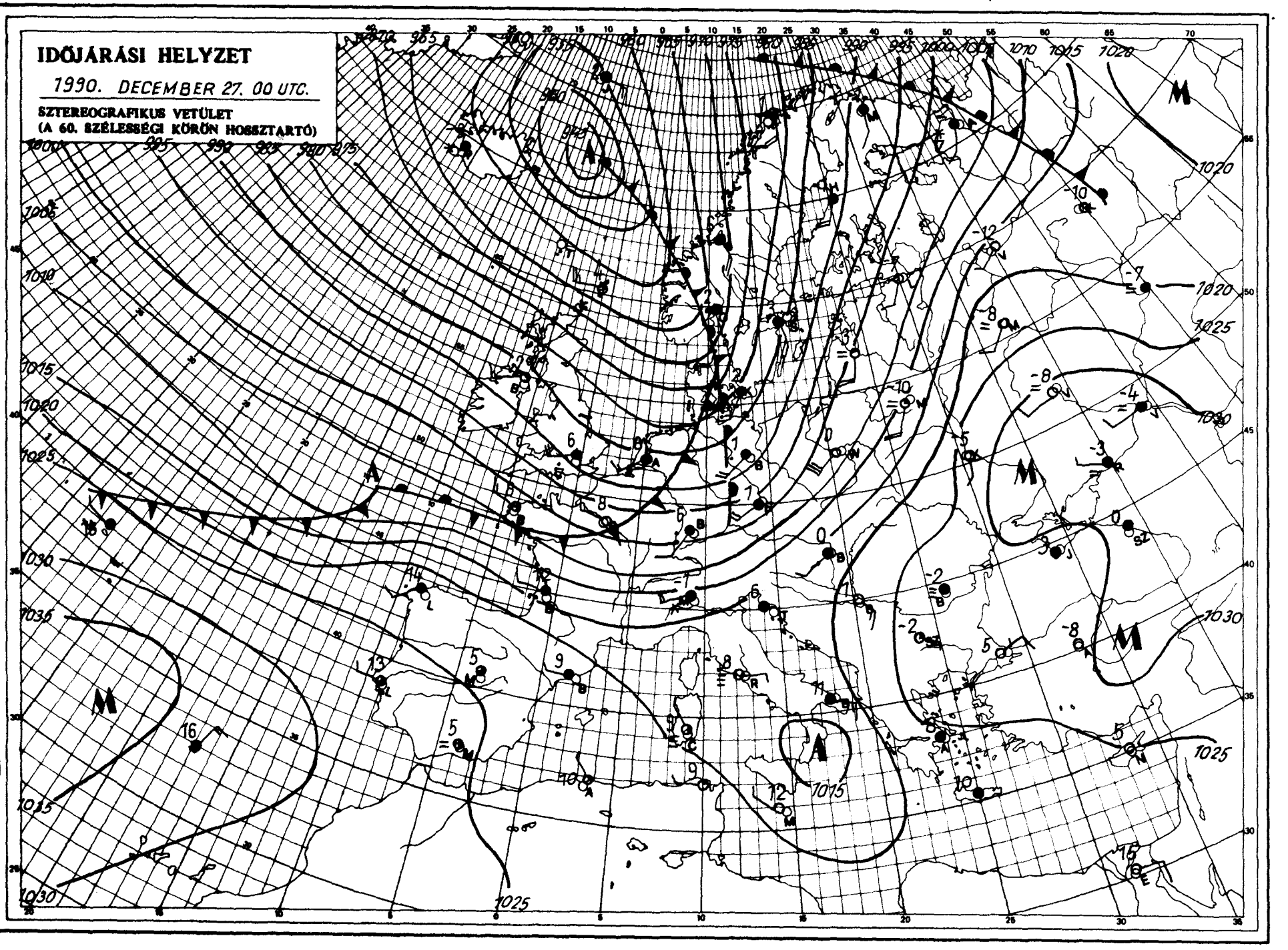

KIADJA: ORSZÁGOS METEOROLÓGIAI SZOLGÁLAT

Kiadásért felel: Berát József, az Országos Meteorológiai Szolgálat elnöke – Készült: az Országos Meteorológiai Szolgálat Nyomdájában, Budapest – Felelős vezető: Máthé Gyulánné – Munkaszám 90.622 – Szerkesztésért felel: Kapovits Albert, a Központi Előrejelző Intézet igazgatója

Készíti: a KEI Rövidtávú Előrejelző Osztálya – Szakmai felelős: Németh Lajos osztályvezető – Megjelenik naponként Megrendelhető: 1024 Budapest, II., Kitaibel Pál utca 1. – Pénzügyi Osztály – Telefon: 353-500

Jelmagyarázat a havi melléklettben

IDŐJÁRÁSI NAPIJELENTÉS

ЕЖЕДНЕВНЫЙ МЕТЕОРОЛОГИЧЕСКИЙ БЮЛЛЕТЕНЬ • DAILY WEATHER REPORT
BULLETIN QUOTIDIEN DE TEMPS • TÄGLICHER WETTERBERICHT

103. évfolyam 362. szám + Budapest + 1990. december 28. péntek

Az időjárási helyzet és a várható időjárás:

Izland térségében van annak a ciklonnak a középpontja, amelyik egész Európa időjárását meghatározza. A Balkán-félszigeten a leggyengébb a hatása, ezért ott a december végéhez képest még mindig hűvös az idő. Másutt a szárazföldön — annak ellenére, hogy sokszor felhős az ég, és gyakran hullik csapadék — meglehetősen enyhe az időjárás. A hatalmas ciklon frontjai a Kárpát-medencét is elérik, ezért nálunk is marad a változékony, enyhe idő.

Csütörtökön a nap legnagyobb részében és az ország legnagyobb részén borult volt az ég. Csapadék mindenütt előfordult: a nyugati országrészben eső, a középső tájakon eső, ónos eső, északkeleten havazás. A ma reggel 7 óráig lehullott csapadék mennyisége általában csapadéknyom és 10 mm, az ország északkeleti negyedében 10 és 15 mm között alakult, Lillafüreden pedig 20 mm-t mértek. Északkeleten 2 15 cm-nyi friss hóréteg lett a havazásból. A péntekre virradó éjszaka északnyugat felől lassanként szűnni kezdett a csapadékhullás, fel-felszakadozott a felhőzet. Hajnalra sokfelé keletkezett köd, a levegő az ország nagy részén -2, +2 fokig hűlt le, északkeleten azonban -3, -6 fokot is mértek. Délelőtt északkeleten ködös, délen néhol még esős, másutt változóan felhős, többnyire napos idő volt. Nyugaton megerősödött az északnyugati szél. A hőmérséklet 11 órára általában 2, 5 fokra emelkedett, a ködös tájakon viszont fagypont körül maradt.

Ma 12 órakor Budapesten a hőmérséklet 4 fok, a tengerszintre átszámított légnyomás 1021 hPa, mérsékelten emelkedik.

Várható időjárás szombat estig:

Ma (pénteken) tovább csökken a felhőzet. Éjszaka ismét sokfelé keletkezik köd.
Holnap (szombaton) az ország nagy részén feloszlik, csupán északkeleten marad meg tartósan a köd. Néhány napos órát követően nyugat felől ismét erősen növekedni kezd a felhőzet, délutántól újabb csapadék: általában eső, északkeleten ónos eső is várható.
A szél jelentősen mérséklődik, majd holnap napközben dél felől ismét megélénkül.
A legalacsonyabb éjszakai hőmérséklet általában -2 és -7 fok között lesz.
A legmagasabb nappali hőmérséklet szombaton általában 5, a tartósan ködös helyeken 0 fok körül alakul.

Bártfai Erzsébet s. k.

A hőmérséklet napi középértéke és eltérése a sokévi átlagtól (Budapest belterületén):

1990. december 27.	0,1°C	0,0°C

1871 óta ezen a napon Budapesten előfordult

legmagasabb hőmérséklet:	12,2°C (1974)
legalacsonyabb hőmérséklet:	-16,7°C (1879)

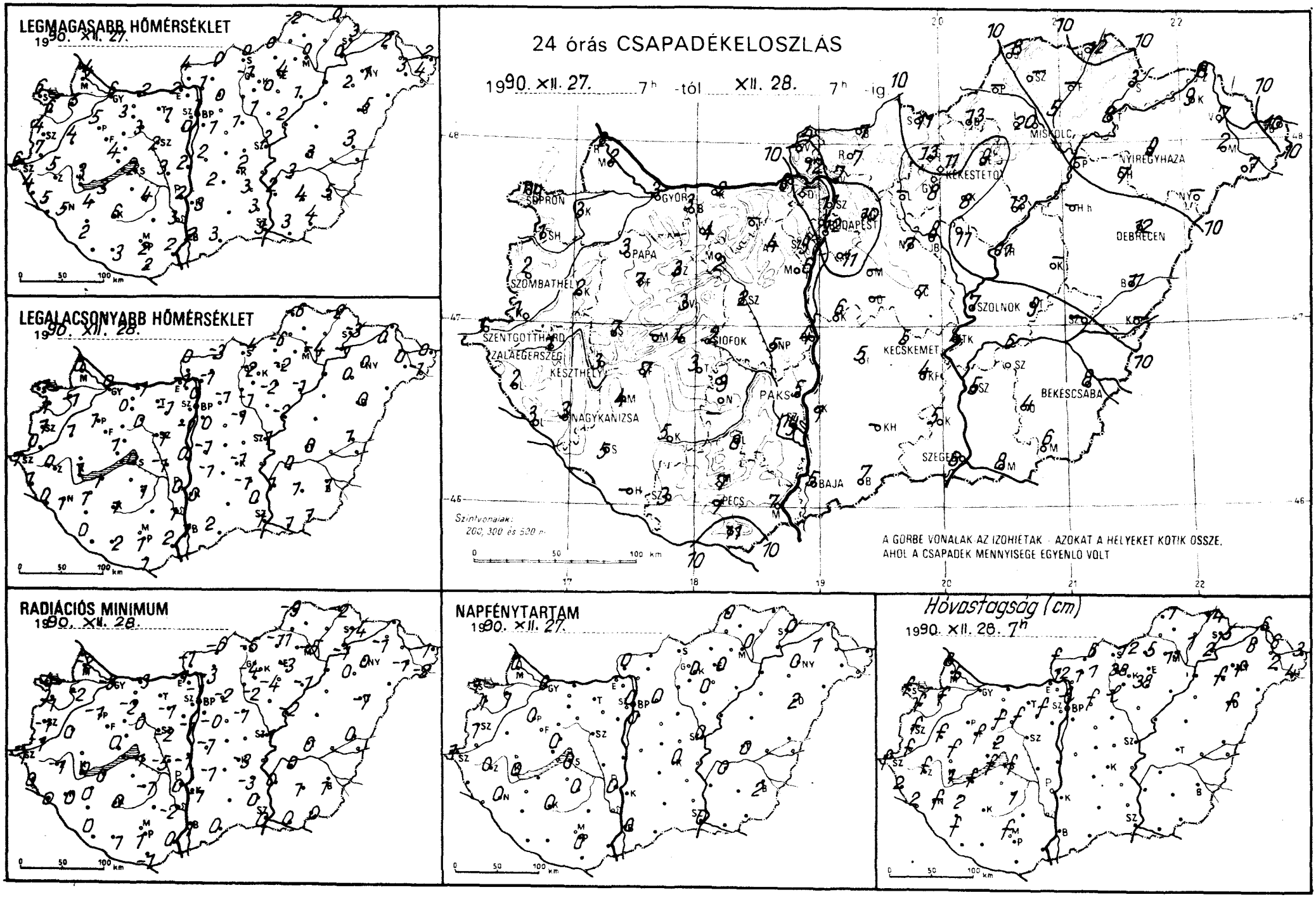
LEGMAGASABB HŐMÉRSÉKLET
1990. XII. 27.
LEGALACSONYABB HŐMÉRSÉKLET
1990. XII. 28.
24 órás CSAPADÉKELOSZLÁS
1990. XII. 27. 7h -tól XII. 28. 7h -ig
SOPRON
GYŐR
BUDAPEST
MISKOLC
NYIREGYHAZA
KEKESTETŐ
DEBRECEN
PAPA
SZOMBATHELY
SZOLNOK
SZENTGOTTHÁRD
ZALAEGERSZEG
KESZTHELY
SIÓFOK
KECSKEMÉT
NAGYKANIZSA
PAKS
BÉKÉSCSABA
SZEGED
BAJA
PÉCS
Szintvonalak:
200, 300 és 500 m
A GÖRBE VONALAK AZ IZOHIETAK - AZOKAT A HELYEKET KÖTIK ÖSSZE,
AHOL A CSAPADÉK MENNYISÉGE EGYENLŐ VOLT
RADIÁCIÓS MINIMUM
1990. XII. 28.
NAPFÉNYTARTAM
1990. XII. 27.
Hóvastagság (cm)
1990. XII. 28. 7h

1990.XII.28 07 h-ig az utolsó 24 óra adatai						Előző nap napos órái
állomás	csapadék (mm)	Hó cm	max. hőmérséklet	min. hőmérséklet	rad. min.	
Győr	3 =		6	-0	-3	0
Kapuvár	3 =	folt	5	-1	-2	1
Mosonmagyaróvár	2 ≡	6	4	-0	-2	0
Rajka	2	8	4	-1	-1	
Sopron	ny ≡	folt	6	-1	-4	1
Sopronhorpács	1 =	folt	6	1	-1	1
Káld	2 =	folt	4	1	0	
Körmend	1	folt	7	0	-1	
Szentgotthárd	1 =	folt	6	1	-1	1
Szombathely	2 =	folt	4	1	-1	1
Lenti	2 =	2	4	1	0	
Letenye	3 ✳	2	5	0	0	
Nagykanizsa	3 ≡	folt	5	1	-0	0
Zalaegerszeg	1 =	folt	5	0	-1	0
Farkasgyepű	7	folt	4	-1	-1	
Keszthely	3 =	1	3	1	-0	0
Mencshely	–		–	–	–	–
Pápa	3 =		5	1	-1	0
Sümeg	7	folt	4	2	0	
Tihany	4 =	folt	4	1	0	
Veszprém	3 ≡	2	4	1	0	0
Zirc	3	folt	5	0	-2	
Fonyód	7	folt	3	1	-0	
Homokszt. györgy	–		–	–	–	–
Kaposvár	5 =		6	1	0	0
Marcali	4 ≡	2	4	1	0	
Siófok	2 ≡	folt	2	0	-1	0
Somogyszob	5	folt	2	0	-0	
Tab	3 ✳ ≡		5	1	-1	
Bábolna	3		3	0	-3	
Esztergom	6 ▽̇		2	-1	-1	
Kisbér	4 ☽		3	0	-2	
Komárom	2 ✳ =		2	-1	-3	
Tatabánya	–		–	–	–	
Alcsútdoboz	4 ✳ =	folt	1	-1	-1	
Dunaújváros	4		2	-0	-1	
Martonvásár	6 ✳ ≡		0	-1	-1	
Mór	2 ▽̇ =	folt	3	0	0	
Sárbogárd	5 ✳ ≡		3	-1	-5	
Székesfehérvár	2 ☽ ≡		2	-1	-2	
Iregszemcse	3 =	1	4	1	-1	0
Lengyel	8		7	1	-1	
Paks	5 ▽̇ ≡		2	0	0	0
Szekszárd	ny		3	1	-2	
Árpádtető	7 =	folt	3	2	-1	
Mohács	7 ≡		2	2	0	
Pécs	7 ⌒		2	1	1	0
Siklós	11 =		2	1	-1	
Szigetvár	3 =		3	2	1	
Budaörs	9 ≡		2	-1	-1	
Bp. Lőrinc	11 ≡		1	0	-0	0
Bp. Met. Int.	12 ≡		2	-1	–	0
Bp. Szab. hegy	10 ✳ =	1	–	2	1	
Cegléd	7		2	-2	-3	
Dobogókő	–		–	–	–	
Gödöllő	10	folt	0	-1	-2	0
Királyrét	12 ✳ ⌴	12	-0	-2	-4	
Monor	–		–	–	–	
Nagykáta	7 ≡		1	-1	-1	
Szentendre	11 ✳ ≡	lep.	1	-0	-1	

1990.XII.28 07 h-ig az utolsó 24 óra adatai						Előző nap napos órái
állomás	csapadék (mm)	Hó cm	max. hőmérséklet	min. hőmérséklet	rad. min.	
Vác	7 ✳ =	1	1	-1	-3	
Vámosmikola	4	folt	4	-0	-1	0
Baja	5 ≡		2	1	1	0
Bácsalmás	7 ≡		3	2	0	
Izsák	5 =		2	-1	-1	
Kalocsa	7 ≡		3	0	-1	0
Kecskemét	5 ≡		2	-1	-3	0
Kiskunfélegyháza	4		3	-1	-3	
Kiskunhalas	–		–	–	–	
Kunszentmiklós	6 ≡		2	-1	-1	
Tiszakécske	4 ≡		7	1	1	
Balassagyarmat	7 ✳ =	6	-0	-3	-6	
Romhány	7 ✳ =	1	0	-2	-3	
Salgótarján	11 ✳	12	-0	-4	-6	
Eger	9 ✳ =		4	-2	-3	0
Galyatető	13 ✳ ∀	38	-1	-2	-4	
Gyöngyös	8 ✳	lep.	-0	-2	-3	
Kékestető	11 ✳ ∀	38	-2	-3	-3	0
Kompolt	8 ⌴		0	-2	-4	0
Lőrinci	–		–	–	–	
Poroszló	12 ≡		1	-1	-1	
Jászapáti	11 ▽̇ ≡		1	-1	-2	
Jászberény	8 =		1	-1	-2	
Karcag	–		–	–	–	
Szolnok	7 ≡		2	-1	-1	0
Tiszaroff	11 ≡		2	-2	-2	
Túrkeve	9 ≡		3	0	0	0
Kistelek	5 ▽̇ ≡		3	-0	-0	
Makó	8 ✳ ≡		3	1	-0	
Szeged	8 ≡		3	1	0	0
Szentes	5		2	1	0	
Borsodnádasd	13 ✳ =	5	0	-6	-11	
Függöd	–		–	–	–	
Hidasnémeti	12 ✳ =	14	0	-2	-2	
Jósvafő	8 ✳ =	7	-2	-6	-9	0
Lillafüred	20 ✳ ≡	11	2	-4	-5	
Miskolc	5 ✳ =	1	0	-4	-5	0
Putnok	–		–	–	–	
Sárospatak	3 ✳ =	5	3	-3	-4	0
Szendrőlád	–		–	–	–	
Tokaj	8 ✳	2	-0	-1	-1	
Kisvárda	9 ✳ =	8	2	-0	-1	1
Mátészalka	2 ✳ ≡	2	3	-0	-1	
Nyíregyháza	9 ✳ =	folt	1	0	0	0
Nyírlugos	–		–	–	–	
Pátyod	7 ✳	4	4	-1	-2	
Tiszabecs	10 ✳ =	3	2	-0	-1	
Vásárosnamény	7 ✳ ≡	6	3	0	-0	
Záhony	8 ✳ =	6	3	0	-1	
Berettyóújfalu	11 ≡		3	1	0	
Debrecen	12 ✳ ≡	folt	5	0	-1	2
Hajdúdorog	7 ✳ ≡	folt	2	0	-0	
Hortobágy	–		–	–	–	
Körösszakál	–		–	–	–	
Polgár	–		–	–	–	
Békéscsaba	8 ≡		5	1	1	2
Mezőhegyes	6		4	1	0	–
Orosháza	4 ≡		4	1	1	
Szarvas	6 ≡		3	0	0	0
Szeghalom	–		–	–	–	

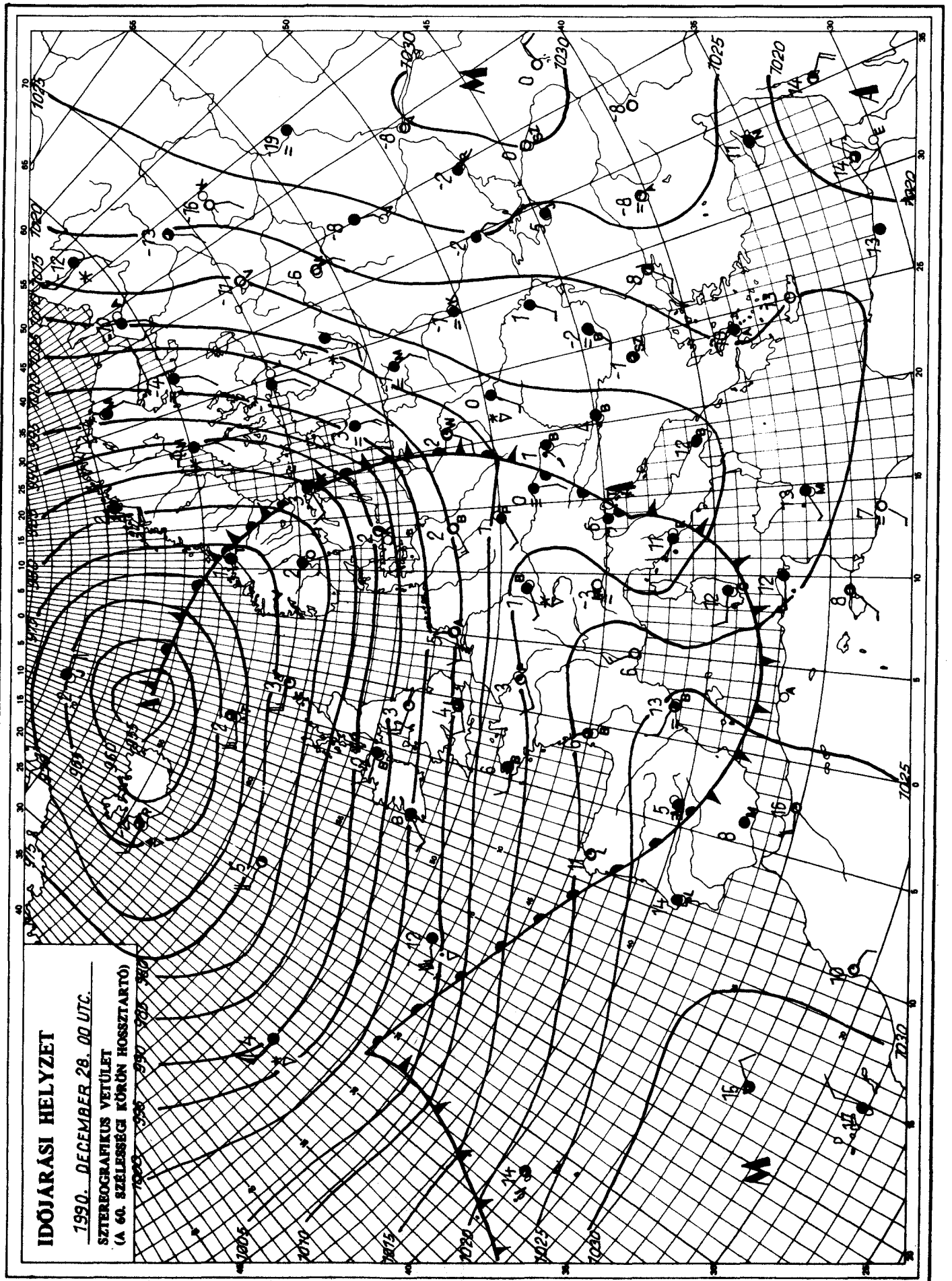

KIADJA: ORSZÁGOS METEOROLÓGIAI SZOLGÁLAT
Kiadásért felel: Berát József, az Országos Meteorológiai Szolgálat elnöke — Készült: az Országos Meteorológiai Szolgálat Nyomdájában, Budapest — Felelős vezető: Máté Gyuláné — Munkaszám: 90.623 — Szerkesztésért felel: Kapovits Albert, a Központi Előrejelző Intézet igazgatója

Készíti: a KEI Rövidtávú Előrejelző Osztálya — Szakmai felelős: Németh Lajos osztályvezető — Megjelenik naponként
Megrendelhető: 1024 Budapest, II., Kitaibel Pál utca 1. — Pénzügyi Osztály — Telefon: 353-500
Járműgyártást a havi mellékletben

IDŐJÁRÁSI NAPIJELENTÉS

ЕЖЕДНЕВНЫЙ МЕТЕОРОЛОГИЧЕСКИЙ БЮЛЛЕТЕНЬ · DAILY WEATHER REPORT
BULLETIN QUOTIDIEN DE TEMPS · TÄGLICHER WETTERBERICHT

103. évfolyam 363. szám + Budapest + 1990. december 29. szombat

Az időjárási helyzet és a várható időjárás:

Észak-, Északkelet-Európában igazi tél van, szórványosan havazik. A csúcshőmérséklet sokfelé a -5 fokot sem éri el. A kontinens más részén viszonylag enyhe az időjárás. A Földközi-tenger mentén a reggeli pára megszűnését túlnyomóan derült idő követi. A Norvég-tenger feletti középponttal ciklon örvénylik. Nagy sebességgel váltakozó nedvességtartalmú és viszonylag enyhe léghullámok sodródnak a szárazföld belsejébe. A Brit-szigeteken, a Balti-tenger mentén, valamint a Német-síkságon többfelé esik az eső, az Alpokban eső, havazás is előfordul. Valószínű, hogy az elkövetkező időszakban a Kárpát-medencében változékonyan alakul az idő.

Magyarország nagy részén pénteken változóan felhős volt az ég. Inkább csak délen esett az eső. Északkeleten helyenként egész nap megmaradt a köd. Pénteken a legmagasabb nappali hőmérséklet zömében 3 - 8 fok között, északkeleten azonban 0 fok közelében volt. Szombat hajnalra jobbára -1, -6, északon, északkeleten azonba helyenként -9, -14 fokig hűlt le a levegő. Ma délelőtt nyugat felől erősen megnövekedett a felhőzet, főként északkeleten többfelé megmaradt a köd. A hőmérséklet 11 órakor az ország nagy részén -3 és +4 fok között váltakozott, az enyhébb idő nyugaton, északnyugaton volt.

Ma 12 órakor Budapesten a hőmérséklet -2 fok, a tengerszintre átszámított légnyomás 1027 hPa, alig változik.

Várható időjárás vasárnap estig:

Északkeleten marad a borongós, erősen párás idő. Elszórtan fordul elő ónos eső, havazás. Másutt – holnap – időnként csökken a felhőzet. Többfelé várható csapadék: eleinte havas eső, ónos eső, majd eső is várható. Főként az éjszakai, reggeli órákban lesz párás, ködös a levegő. A sokfelé megélénkülő déli szelet a Dunántúlon helyenként erős széllökések kísérik. Holnap nyugatira fordul a légmozgás.

A várható legalacsonyabb éjszakai hőmérséklet +1, -4 fok között,
legmagasabb nappali hőmérséklet vasárnap általában +3, +8 fok között, északkeleten azonban fagypont közelében alakul.

Bozóki István s. k.

A hőmérséklet napi középértéke és eltérése a sokévi átlagtól (Budapest belterületén):

1990. december 28.	1,8°C	+1,7°C

1871 óta ezen a napon Budapesten előfordult

legmagasabb hőmérséklet:	12,8°C (1987)
legalacsonyabb hőmérséklet:	-17,1°C (1879)

LEGMAGASABB HŐMÉRSÉKLET

1990. XII. 28.

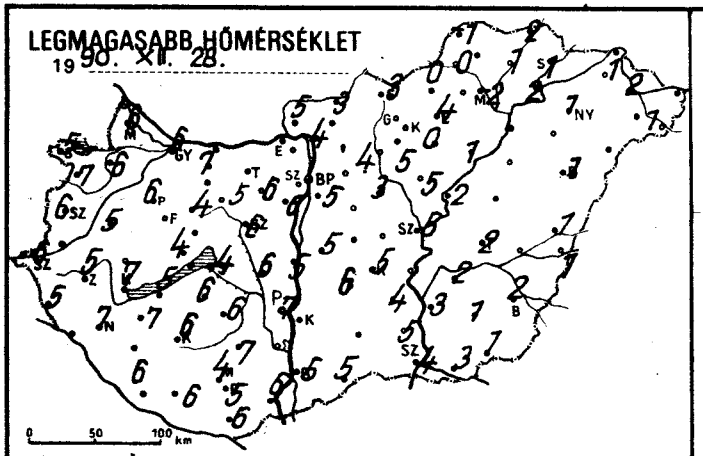

LEGALACSONYABB HŐMÉRSÉKLET

1990. XII. 29.

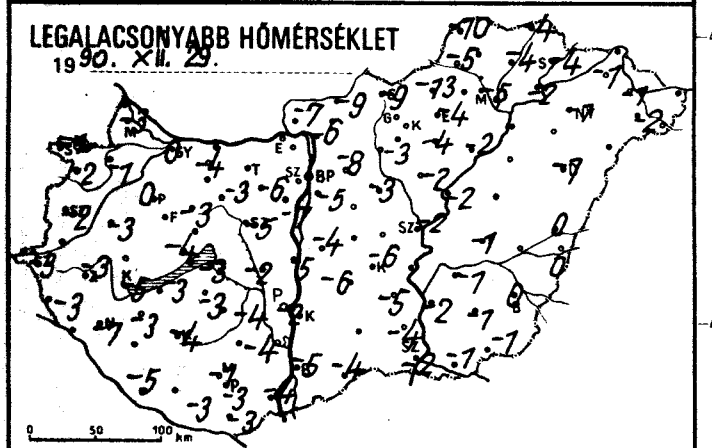

RADIÁCIÓS MINIMUM

1990. XII. 29.

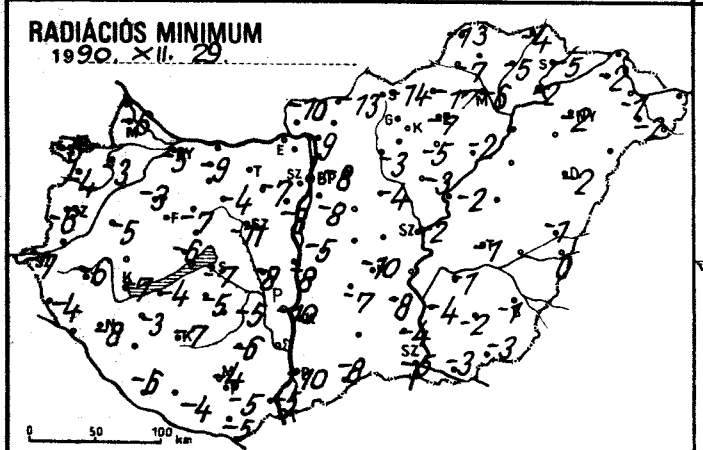

24 órás CSAPADÉKELOSZLÁS

1990. XII. 28. 7h -tól XII. 29. 7h -ig.

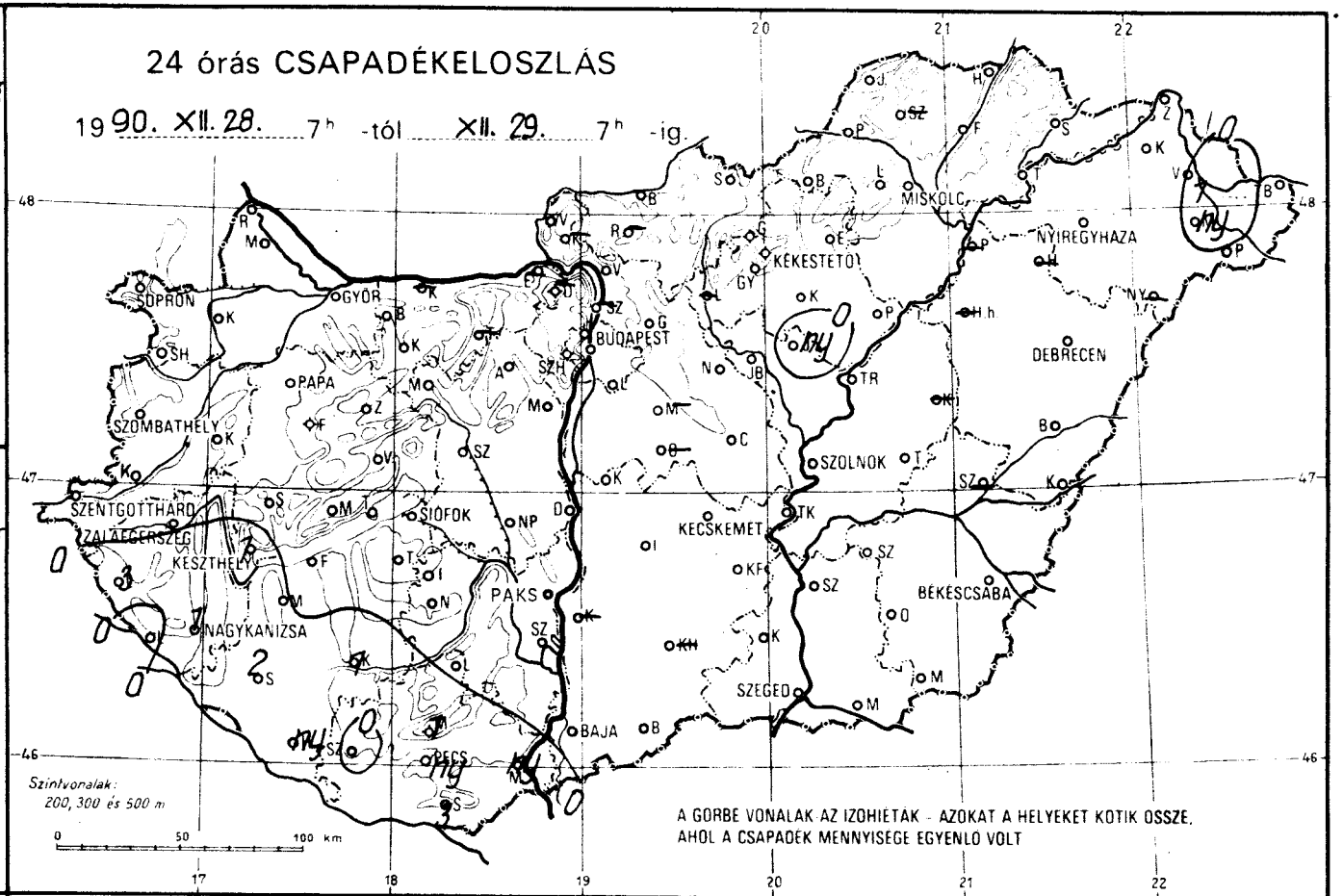

NAPFÉNYTARTAM

1990. XII. 28.

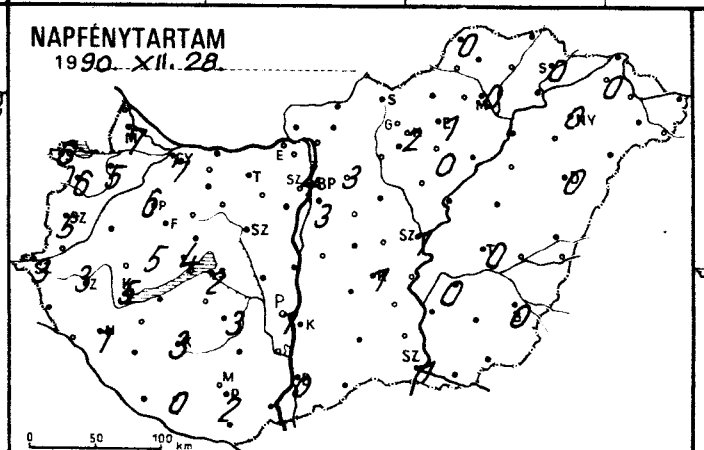

Hóvastagság (cm)

1990. XII. 29. 7h

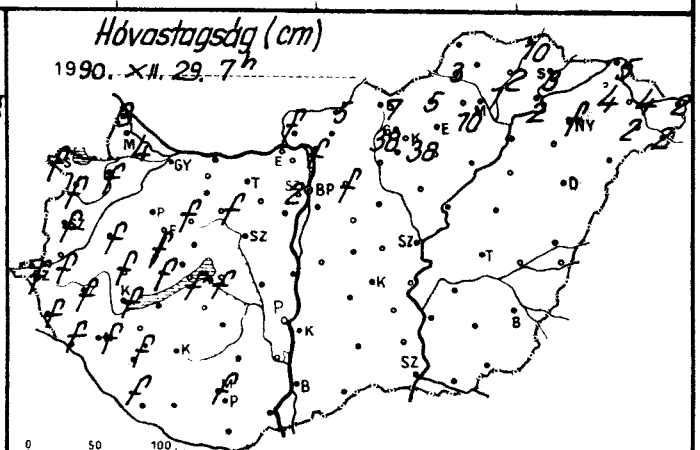

1990.XII.29 07 h-ig az utolsó 24 óra adatai						Előző nap napos órái
állomás	csapadék (mm)	Hó cm	max. hőmérséklet	min. hőmérséklet	rad. min.	
Győr	. ⌊		6	0	-5	7
Kapuvár	. V	folt	6	-1	-3	5
Mosonmagyaróvár	. V	4	6	-3	-6	7
Rajka	. ⌊	3	5	-4	-6	
Sopron	. ⌊	folt	5	-1	-6	6
Sopronhorpács	. ⌊	folt	7	-2	-4	6
Káld	.	folt	5	-3	-5	
Körmend	. ⌊	folt	7	-4	-5	
Szentgotthárd	. ⌊	folt	6	-3	-7	3
Szombathely	. ⌊	folt	6	-2	-6	5
Lenti	. V	folt	5	-3	-4	
Létenye	3 ∇	folt	5	-5	-7	
Nagykanizsa	1 V	folt	7	-7	-8	1
Zalaegerszeg	. V	folt	5	-3	-6	3
Farkasgyepű	.	folt	4	-2	-4	
Keszthely	1 V	folt	7	-5	-7	5
Mencshely	.	folt	4	-2	-8	5
Pápa	. ⌊		6	0	-3	6
Sümeg	. ⌊	folt	6	-1	-3	
Tihany	. V	folt	8	-4	-4	
Veszprém	. V	folt	4	-4	-6	4
Zirc	. ⌊	folt	4	-3	-7	
Fonyód	. ⌊		5	-3	-4	
Homokszt. györgy	ny ⌊		6	-4	-5	0
Kaposvár	1 ✳		6	-4	-7	3
Marcali	. ≡	folt	7	-3	-3	
Siófok	. ⌊	folt	4	-3	-7	2
Somogyszob	2 ⌊	folt	6	-5	-6	
Tab	. ≡		6	-3	-5	
Bábolna	. ⌊		7	-4	-9	
Esztergom	– ⌊		–	–	–	
Kisbér	.		7	-3	-6	
Komárom	– ⌊		–	–	–	
Tatabánya	–		–	–	–	
Alcsútdoboz	. V		6	-6	-7	
Dunaújváros	.		5	-5	-8	
Martonvásár	.		6	-7	-8	
Mór	. ⌊	folt	5	-3	-4	
Sárbogárd	. ⌊		6	-2	-8	
Székesfehérvár	. ⌊		6	-5	-11	
Iregszemcse	. ≡		6	-4	-5	3
Lengyel	.		7	-4	-6	
Paks	. ≡		7	-8	-10	1
Szekszárd	. ⌊		6	-4	-7	
Árpádtető	1 ✳ =	folt	4	-1	-4	
Mohács	ny ≡		6	-4	-5	
Pécs	ny V		5	-3	-5	2
Siklós	3 ≡		6	-3	-5	
Szigetvár	. ≡		6	-3	-4	
Budaörs	. V		6	-6	-8	
Bp. Lőrinc	. ⌊		5	-5	-8	3
Bp. Met. Int.	.		2	-2	–	4
Bp. Szab. hegy	. ≡	2	3	-4	-5	
Cegléd	. V		5	-5	-5	
Dobogókő	–		–	–	–	
Gödöllő	. V	folt	4	-8	-8	3
Királyrét	–		–	–	–	
Monor	–		–	–	–	
Nagykáta	. V		3	-3	-4	
Szentendre	–		–	–	–	

1990.XII.29 07 h-ig az utolsó 24 óra adatai						Előző nap napos órái
állomás	csapadék (mm)	Hó cm	max. hőmérséklet	min. hőmérséklet	rad. min.	
Vác	. V	folt	4	-6	-9	
Vámosmikola	. ⌊	folt	5	-7	-10	–
Baja	. V		5	-5	-10	0
Bácsalmás	. ≡		5	-4	-8	
Izsák	. .		6	-6	-7	
Kalocsa	–		–	–	–	–
Kecskemét	. ∀		5	-6	-10	1
Kiskunfélegyháza	. V		4	-5	-8	
Kiskunhalas	–		–	–	–	
Kunszentmiklós	. ⌊		5	-4	-5	
Tiszakécske	. ≡		4	-2	-2	
Balassagyarmat	. V	5	3	-9	-13	
Romhány	–		–	–	–	
Salgótarján	.	7	3	-9	-14	
Eger	. ≡		4	-4	-7	1
Galyatető	. ∀	38	-2	-5	-9	
Gyöngyös	. V		5	-6	-8	
Kékestető	. ∀	38	-2	-6	-7	2
Kompolt	. ≡		0	-4	-5	0
Lőrinci	–		–	–	–	
Poroszló	.		1	-2	-2	
Jászapáti	ny ≡,		5	-2	-3	
Jászberény	. V		5	-3	-3	
Karcag	–		–	–	–	
Szolnok	. ≡		5	-2	-2	1
Tiszaroff	. ⌊		2	-2	-2	
Túrkeve	. ≡		2	-1	-1	0
Kistelek	. ≡		5	-4	-4	
Makó	. ⌊		3	-1	-3	
Szeged	. ≡		4	-2	-5	1
Szentes	. ⌊		3	-2	-4	
Borsodnádasd	.	5	0	-13	-17	
Füged	. ⌊	2	1	-4	-5	
Hidasnémeti	. ⌊	10	2	-4	-4	
Jósvafő	. ⌊	7	-1	-10	-13	0
Lillafüred	. V	10	2	-9	-10	
Miskolc	. ≡	1	-1	-5	-6	0
Putnok	. ≡	3	0	-5	-7	
Sárospatak	. ⌊	3	1	-4	-5	0
Szendrőlád	–		–	–	–	
Tokaj	.	2	2	-2	-2	
Kisvárda	. ⌊	4	1	-1	-2	0
Mátészalka	ny ✳	2	2	-1	-1	
Nyíregyháza	. ≡	folt	1	-1	-2	0
Nyírlugos	–		–	–	–	
Pátyod	. ≡	2	1	-2	-2	
Tiszabecs	. ≡	2	2	-1	-2	
Vásárosnamény	1 ≡, ≡	4	2	-1	-1	
Záhony	. ⌊	5	2	-3	-3	
Berettyóújfalu	. ≡		1	-0	-1	
Debrecen	. ≡		1	-1	-2	0
Hajdúdorog	–		–	–	–	
Hortobágy	–		–	–	–	
Körösszakál	.		1	0	-0	
Polgár	–		–	–	–	
Békéscsaba	. ≡		2	-0	-1	0
Mezőhegyes	. ≡		1	-1	-3	–
Orosháza	. ≡		1	-1	-2	
Szarvas	. ≡		2	-1	-1	0
Szeghalom	–		–	–	–	

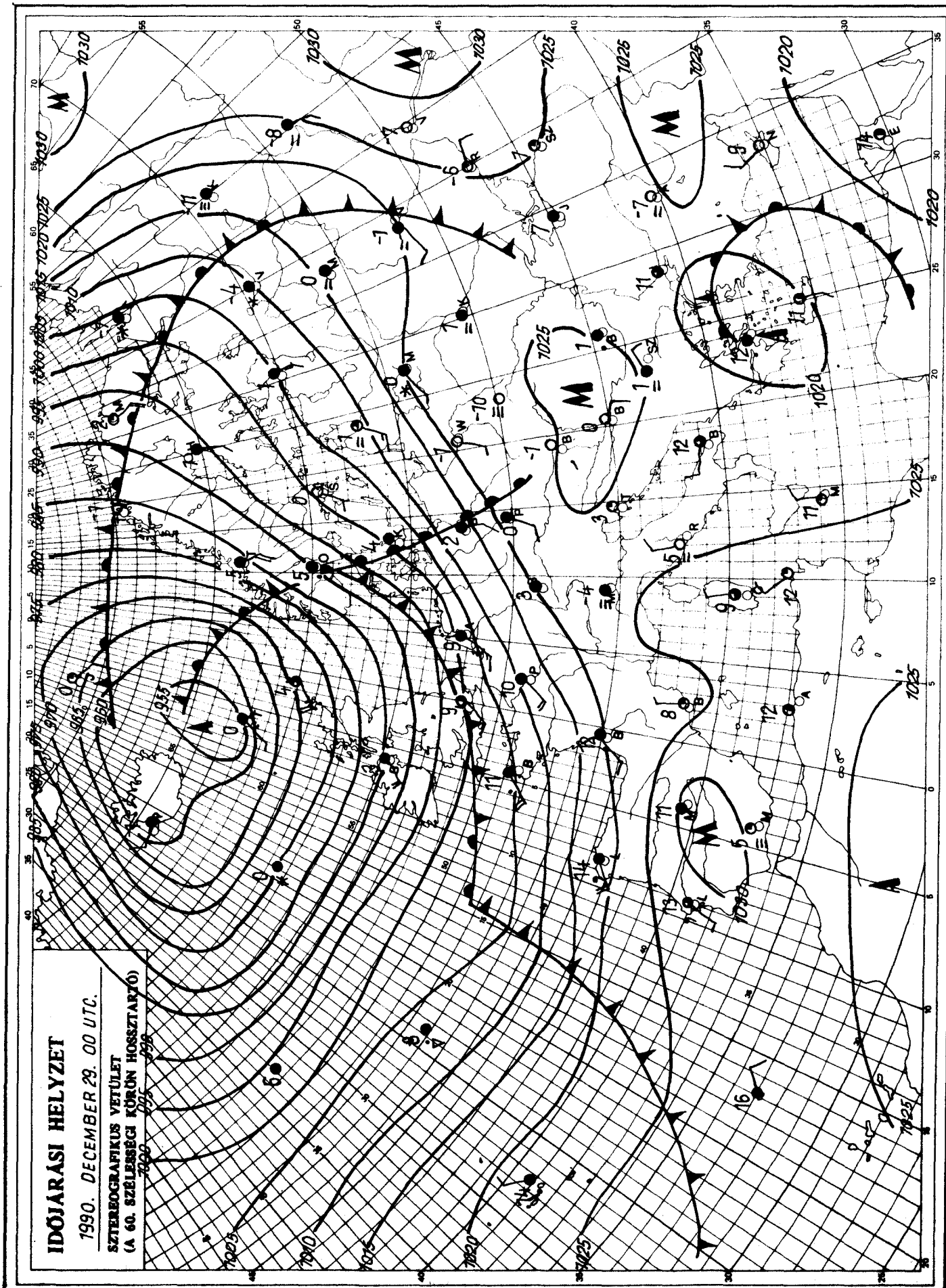

KIADJA: ORSZÁGOS METEOROLÓGIAI SZOLGÁLAT
Kiadásért felel: Baráth József, az Országos Meteorológiai Szolgálat elnöke. Készült: az Országos Meteorológiai Szolgálat
Nyomdájában, Budapest — Felelős vezető: Máthé Gyuláné — Munkaszám: — Szerkesztésért felel: Kapovits Albert,
a Központi Előrejelző Intézet igazgatója

Készíti: a KEI Rövidtávú Előrejelző Osztálya — Szakmai felelős: Németh Lajos osztályvezető — Megjelenik naponként
Megrendelhető: 1024 Budapest, II., Kitaibel Pál utca 1. — Pénzügyi Osztály — Telefon: 353-500
Jelmagyarázat a havi mellékletben

IDŐJÁRÁSI NAPIJELENTÉS

ЕЖЕДНЕВНЫЙ МЕТЕОРОЛОГИЧЕСКИЙ БЮЛЛЕТЕНЬ • DAILY WEATHER REPORT
BULLETIN QUOTIDIEN DE TEMPS • TÄGLICHER WETTERBERICHT

103. évfolyam 364. szám + Budapest + 1990. december 30. vasárnap

Az időjárási helyzet és a várható időjárás:

Izland, illetve a Skandináv-félsziget feletti középponttal markáns ciklon örvénylik. A ciklon hosszan elnyúló frontrendszere mentén, a Skandináv-félszigeten, a Kelet-európai-síkságon, az Alpok térségén át egészen az Ibériai-félszigetig meglehetősen változékony, sokfelé csapadékos, szeles idő van. Északkelet-Európában hó, másutt eső hullik. Csendes, hajnalonként párás, változóan felhős időt, néhány órás napsütést az Appennini-, valamint a Balkán-félszigetről jelentenek. A következő 36 órában a Kárpát-medence fölé eleinte viszonylag száraz, holnap ismét nagy nedvességtartalmú levegő áramlik. Emiatt változékony, az évszakhoz képest enyhe időre lehet számítani.

Magyarországon szombaton erősen felhős idő volt, de csak jelentéktelen eső, havas eső fordult elő északon. A hőmérséklet csúcsértéke általában 0 és +5 fok között, északkeleten kevéssel fagypont alatt alakult. A legalacsonyabb éjszakai hőmérséklet +1 és -4 fok között volt. Délelőtt az ország nagy részén erősen felhős, többfelé párás, északkeleten néhol ködös idő volt. 11 órakor általában 2 és 8 fok között, északkeleten 0 fok körül volt a hőmérséklet.

Ma 12 órakor Budapesten a hőmérséklet 2 fok, a tengerszintre átszámított légnyomás 1024 hPa, alig változik.

Várható időjárás hétfő estig:

Változóan, többnyire erősen felhős idő lesz. Ma néhol, holnap többfelé várható eső, északkeleten helyenként hó, havas eső, ónos eső is előfordul.
Elszórtan számítani kell ködre.
A nyugati, délnyugati szél többfelé megélénkül, időnként megerősödik.
A legalacsonyabb éjszakai hőmérséklet 0 és -5,
a legmagasabb nappali hőmérséklet hétfőn általában 3 és 8 fok között, északkeleten 0 fok közelében alakul.

Jenki Szilvia s. k.

A hőmérséklet napi középértéke és eltérése a sokévi átlagtól (Budapest belterületén):

1990. december 29.	-0,9°C	-1,4°C

1871 óta ezen a napon Budapesten előfordult

legmagasabb hőmérséklet:	16,5°C (1974)
legalacsonyabb hőmérséklet:	-16,5°C (1890)

LEGMAGASABB HŐMÉRSÉKLET

1990. XII.29.

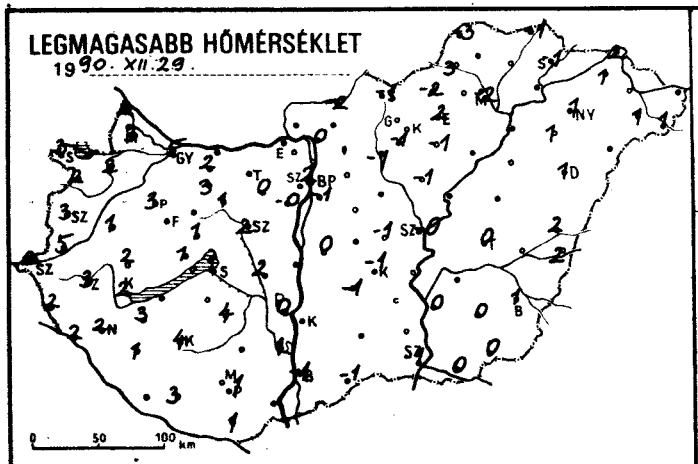

LEGALACSONYABB HŐMÉRSÉKLET

1990. XII.30.

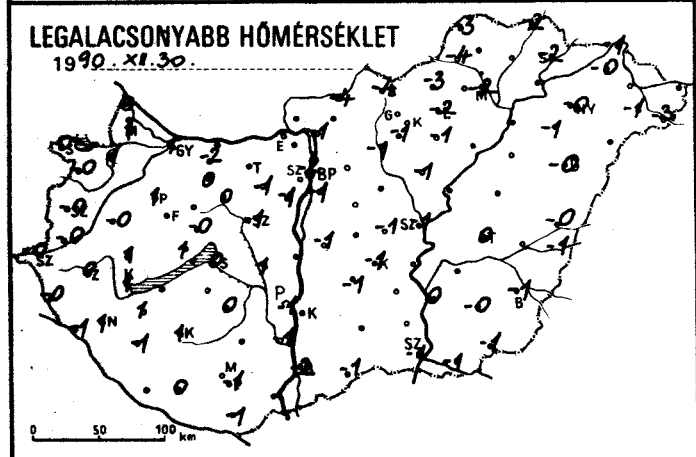

24 órás CSAPADÉKELOSZLÁS

1990. XII.29. 7h -tól XII.30. 7h -ig.

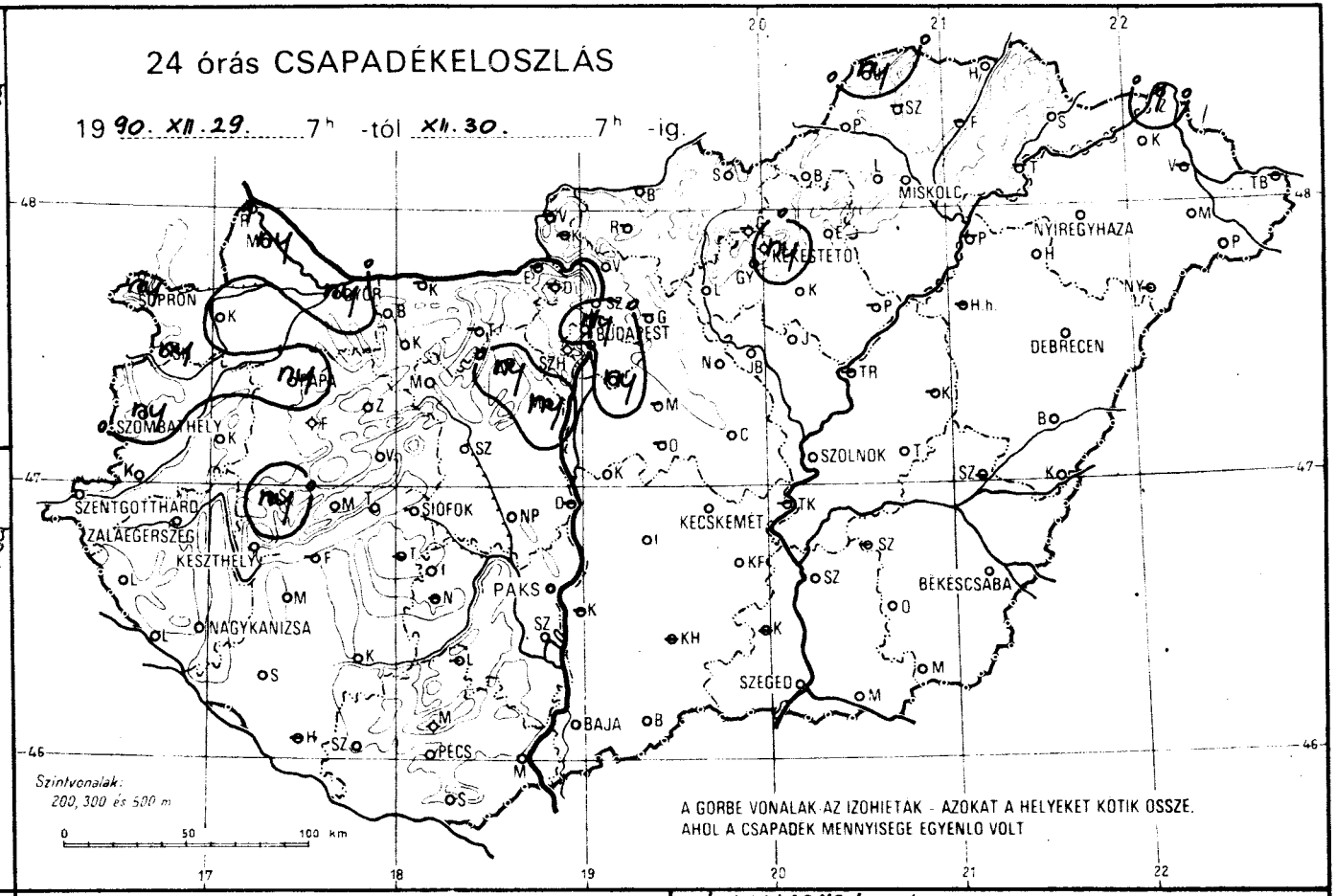

RADIÁCIÓS MINIMUM

1990. XII.30.

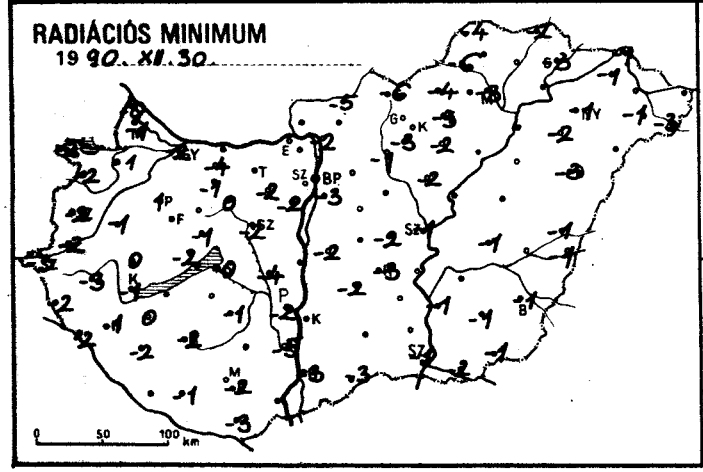

NAPFÉNYTARTAM

1990. XII.29.

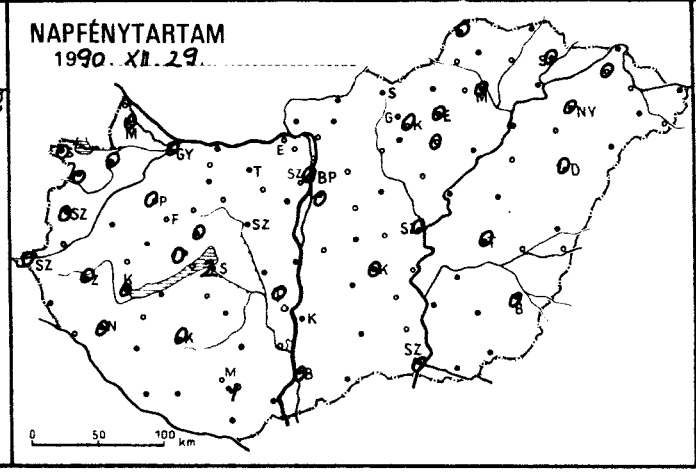

HÓVASTAGSÁG / cm /

1990. XII.30. 7h

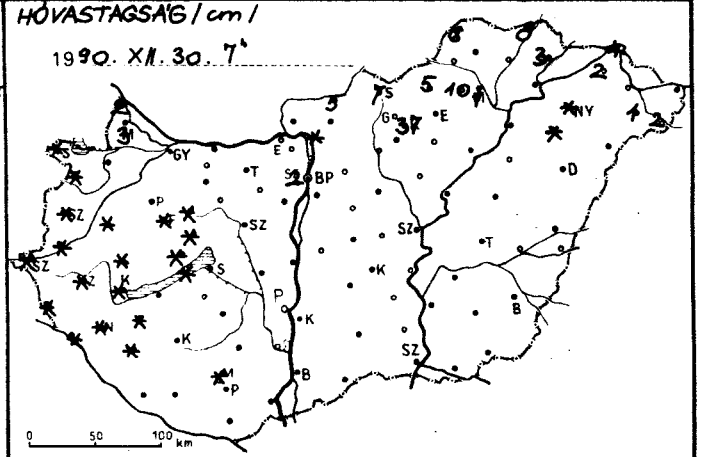

1990.XII.30 07 h-ig az utolsó 24 óra adatai						Előző nap napos órái
állomás	csapadék (mm)	Hó cm	max. hőmérséklet	min. hőmérséklet	rad. min.	
Győr	ny ⌴		5	1	-2	0
Kapuvár	.		2	1	-1	0
Mosonmagyaróvár	ny	3	3	1	-1	0
Rajka	1	2	2	0	-0	
Sopron	ny ⌴	folt	3	0	-2	0
Sopronhorpács	ny ⌴	folt	2	-0	-2	0
Káld	.	folt	1	-0	-1	
Körmend	.	folt	5	-0	-2	
Szentgotthárd	.	folt	2	-0	-3	0
Szombathely	ny ⌴	folt	3	-0	-2	0
Lenti	.	folt	2	-0	-2	
Letenye	.	folt	2	-1	-2	
Nagykanizsa	.	folt	2	1	-1	0
Zalaegerszeg	. ⌴	folt	3	0	-3	0
Farkasgyepű	.	folt	2	-2	-3	
Keszthely	. ≡	folt	2	1	-1	0
Mencshely	. =	folt	1	1	-2	0
Pápa	ny ⌴		3	1	1	0
Sümeg	ny	folt	2	1	0	
Tihany	. =	folt	4	0	0	
Veszprém	. ⌴	folt	1	-0	-1	0
Zirc	. =	folt	3	1	-2	
Fonyód	—		—	—	—	
Homokszt. györgy	—		—	—	—	
Kaposvár	. ≡		4	1	-2	0
Marcali	. ⌴	folt	3	1	0	
Siófok	. ≡		1	0	-0	2
Somogyszob	. ⌴	folt	1	-1	-2	
Tab	—		—	—	—	
Bábolna	.		2	-2	-4	
Esztergom	—		—	—	—	
Kisbér	. .		3	0	-1	
Komárom	—		—	—	—	
Tatabánya	—		—	—	—	
Alcsútdoboz	ny ≡		0	-1	-2	
Dunaújváros	—		—	—	—	
Martonvásár	ny ⌴		-0	-1	-2	
Mór	. =		1	0	0	
Sárbogárd	.		2	1	-4	
Székesfehérvár	. =		2	-1	-2	
Iregszemcse			4	0	-1	0
Lengyel	—		—	—	—	
Paks	. ⌴		0	-1	-2	0
Szekszárd	. ⌴		1	-1	-5	
Árpádtető	.	folt	1	-2	-3	
Mohács	—		—	—	—	
Pécs	. ≡		1	-1	-2	1
Siklós	. ⌴		1	-1	-3	
Szigetvár	. ⌴		3	0	-1	
Budaörs	. V		0	-1	-4	
Bp. Lőrinc	ny * V		-1	-1	-3	0
Bp. Met. Int.	ny *		2	-2	—	0
Bp. Szab. hegy	. =	2	1	-3	-4	
Cegléd	. V		-1	-1	-2	
Dobogókő	—		—	—	—	
Gödöllő	—		—	—	—	—
Királyrét	—		—	—	—	
Monor	—		—	—	—	
Nagykáta	. V		-1	-1	-1	
Szentendre	—		—	—	—	

1990.XII.30 07 h-ig az utolsó 24 óra adatai						Előző nap napos órái
állomás	csapadék (mm)	Hó cm	max. hőmérséklet	min. hőmérséklet	rad. min.	
Vác	. V	folt	0	-1	-2	
Vámosmikola	—		—	—	—	—
Baja	. V		-1	-2	-3	0
Bácsalmás	.		-1	-1	-3	
Izsák	.		-1	-1	-2	
Kalocsa	—		—	—	—	
Kecskemét	. V		-1	-1	-3	0
Kiskunfélegyháza	—		—	—	—	
Kiskunhalas	—		—	—	—	
Kunszentmiklós	. ⌴		0	-1	-2	
Tiszakécske	— .		—	—	—	
Balassagyarmat	. V	5	-2	-4	-5	
Romhány	—		—	—	—	
Salgótarján	. ≡	7	-1	-4	-6	
Eger	. ≡		2	-2	-3	0
Galyatető	—		—	—	—	
Gyöngyös	. V		-1	-1	-3	
Kékestető	. *	37	-4	-5	-5	0
Kompolt	. ≡		-1	-1	-2	0
Lőrinci	—		—	—	—	
Poroszló	—		—	—	—	
Jászapáti	.		-1	-1	-2	
Jászberény	. V		-1	-1	-2	
Karcag	—		—	—	—	
Szolnok	. ≡		-0	-1	-1	0
Tiszaroff	—		—	—	—	
Túrkeve	.		0	0	-1	0
Kistelek	—		—	—	—	
Makó	.		0	-1	-1	
Szeged	. ≡		-1	-1	-1	0
Szentes	.		0	0	-1	
Borsodnádasd	. ≡	5	-2	-3	-4	
Fügöd	—		—	—	—	
Hidasnémeti	. =	8	-1	-2	-2	
Jósvafő	ny * ≡	6	-3	-3	-4	0
Lillafüred	. ≡	10	-1	-5	-6	
Miskolc	. ≡	1	-2	-2	-3	0
Putnok	. ≡	3	3	-4	-6	
Sárospatak	. =	3	-1	-2	-3	0
Szendrőlád	—		—	—	—	
Tokaj	—		—	—	—	
Kisvárda	. =	2	1	-0	-1	0
Mátészalka	. =	1	1	-1	-1	
Nyíregyháza	.	folt	1	-0	-1	0
Nyírlugos	—		—	—	—	
Pátyod	.	2	1	-3	-3	
Tiszabecs	—		—	—	—	
Vásárosnamény	—		—	—	—	
Záhony	1 * =	4	2	-1	-1	
Berettyóújfalu	.		2	-0	-1	
Debrecen	. ≡		1	-0	-3	0
Hajdúdorog	. ≡	folt	1	-1	-2	
Hortobágy	—		—	—	—	
Körösszakál	.		-1	-1	-3	
Polgár	—		—	—	—	
Békéscsaba	. ⌴		1	-1	-1	0
Mezőhegyes	.		0	-1	-2	—
Orosháza	. ⌴		0	-0	-1	
Szarvas	. ⌴		0	-0	-2	0
Szeghalom	—		—	—	—	

KIADJA: ORSZÁGOS METEOROLÓGIAI SZOLGÁLAT
Kiadásért felel: Barát József, az Országos Meteorológiai Szolgálat elnöke – Készült: az Országos Meteorológiai Szolgálat Nyomdájában, Budapest – Felelős vezető: Máthé Gyuláné – Munkaszám: 90 625. – Szerkesztésért felel: Kapovits Albert, a Központi Előrejelző Intézet igazgatója
Készíti: a KEI Rövidtávú Előrejelző Osztálya – Szakmai felelős: Németh Lajos osztályvezető – Megjelenik naponként
Megrendelhető: 1024 Budapest, II., Kitaibel Pál utca 1. – Pénzügyi Osztály – Telefon: 353-500
Jelmagyarázat a havi mellékletben

IDŐJÁRÁSI NAPIJELENTÉS

ЕЖЕДНЕВНЫЙ МЕТЕОРОЛОГИЧЕСКИЙ БЮЛЛЕТЕНЬ • DAILY WEATHER REPORT
BULLETIN QUOTIDIEN DE TEMPS • TÄGLICHER WETTERBERICHT

103. évfolyam 365. szám + Budapest + 1990. december 31. hétfő

Az időjárási helyzet és a várható időjárás:

Egy hatalmas méretű ciklon hatására Európa legnagyobb részén enyhe az idő. Nyugati áramlással gyorsan követik egymást a nedves, illetve a szárazabb léghullámok. Nyugat-Európát széles felhőzetű frontrendszer érte el, ott sokfelé esik az eső. Ez a front rövidesen a Kárpát-medencét is eléri, ezért kedden, Újév napján sokfelé számíthatunk esőre, és az évszakhoz képest enyhe marad az idő.

Magyarországon vasárnap változóan felhős, északkeleten helyenként tartósan ködös idő volt. Északon és keleten kisebb eső is előfordul. A ma reggel 7 óráig lehullott csapadék mennyisége csapadéknyom és 4 mm között volt. A hőmérséklet csúcsértéke délnyugaton 9, 12, másutt általában 3 és 8 fok között, északkeleten azonban csak 0 fok körül alakult. Éjszaka többfelé képződött köd és hajnalra -2, +2 fok közé csökkent a hőmérséklet. Délelőtt változóan, többnyire erősen felhős volt az ég, keleten, északkeleten néhol szemerkélt az eső, foltokban köd is előfordult. A hőmérséklet 11 órakor 0 és 7 fok között alakult.

Ma 12 órakor Budapesten a hőmérséklet 4 fok, a tengerszintre átszámított légnyomás 1026 hPa, alig változik.

Várható időjárás kedd estig:

Többnyire erősen felhős lesz az ég, ma csak néhány helyen, holnap (kedden) sokfelé várható eső, eleinte északkeleten ónos eső is lehet. Éjszaka többfelé köd képződik.
A déli, délnyugati szél kissé megélénkül, majd holnap északnyugatira fordul és a Dunántúlon megerősödik.
A legalacsonyabb éjszakai hőmérséklet -2, +3, a legmagasabb nappali hőmérséklet kedden 2 és 7 fok között alakul.

Nadrai Attila s. k.

A hőmérséklet napi középértéke és eltérése a sokévi átlagtól (Budapest belterületén):

1990. december 30.	1,0°C	+0,5°C

1871 óta ezen a napon Budapesten előfordult

legmagasabb hőmérséklet:	16,3°C (1974)
legalacsonyabb hőmérséklet:	-16,4°C (1890)

LEGMAGASABB HŐMÉRSÉKLET

19 90. XII. 30.

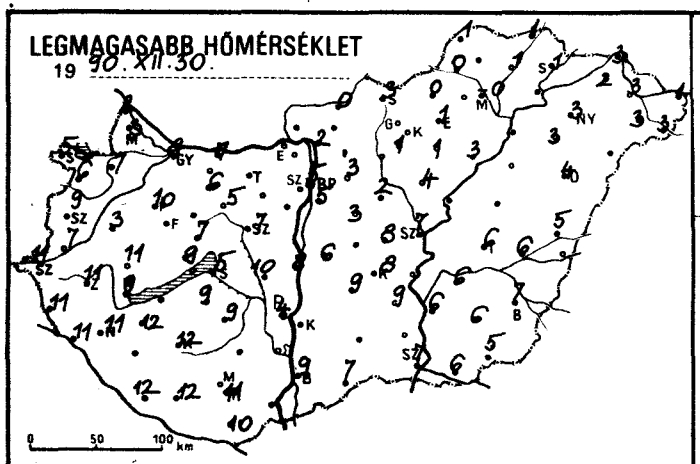

LEGALACSONYABB HŐMÉRSÉKLET

19 90. XII. 31.

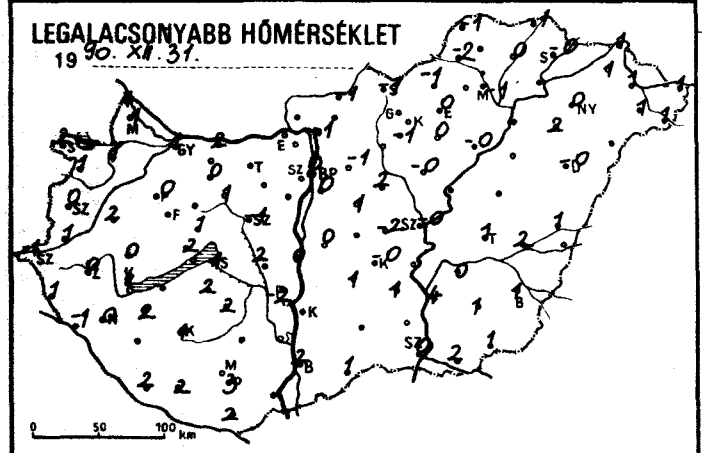

24 órás CSAPADÉKELOSZLÁS

19 90. XII. 30. 7 h -tól XII. 31. 7 h -ig.

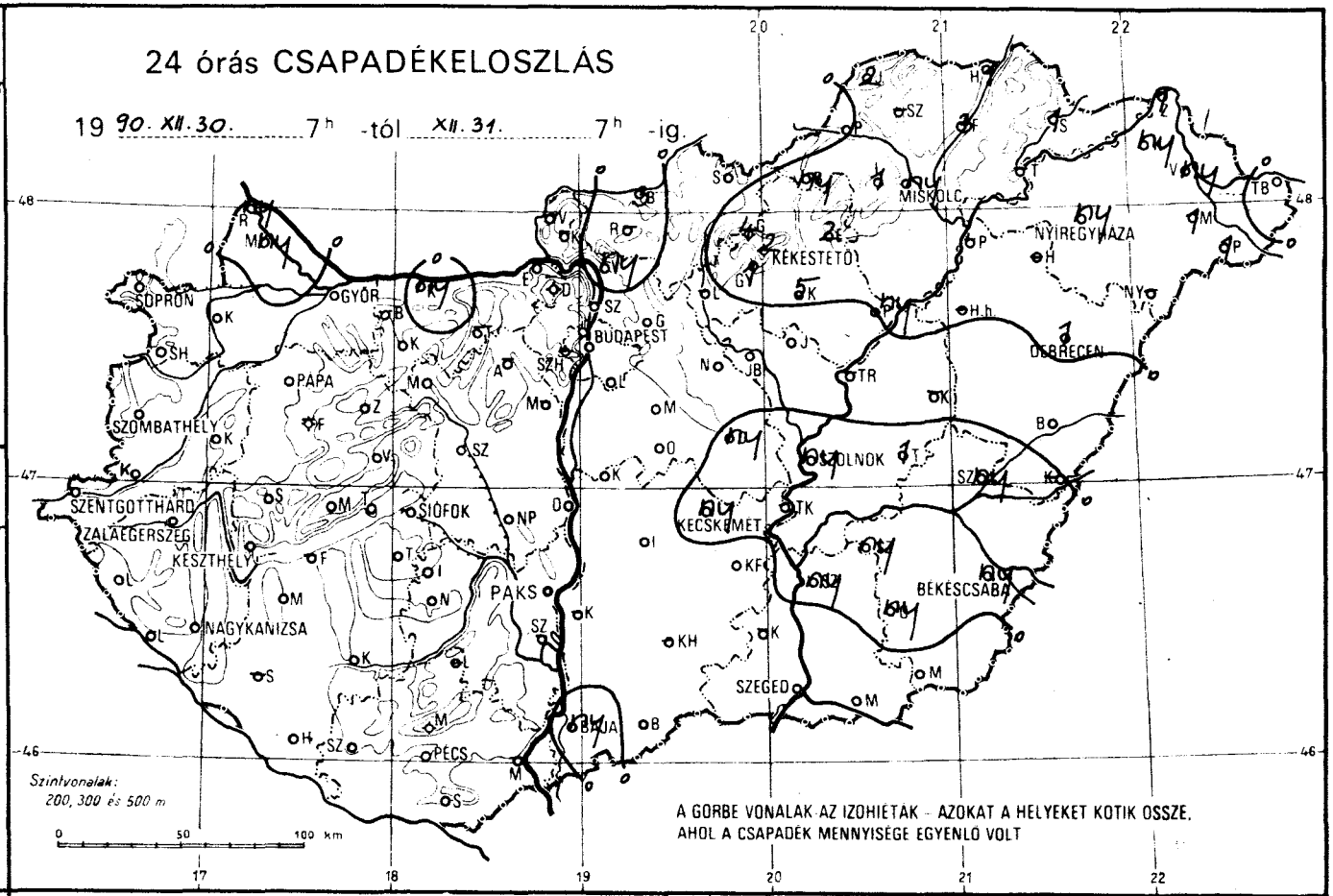

RADIÁCIÓS MINIMUM

19 90. XII. 31.

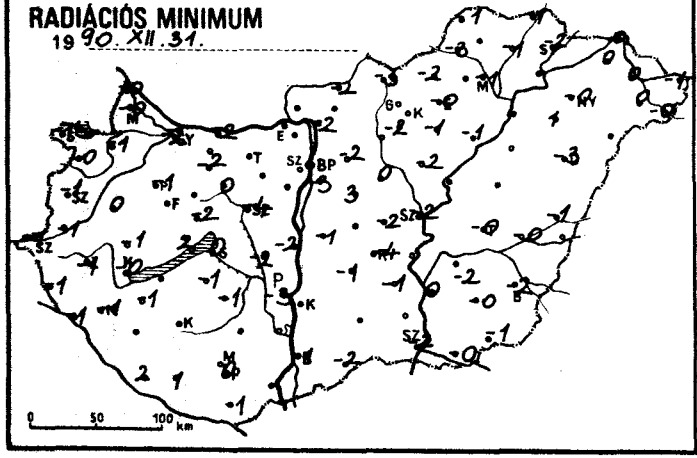

NAPFÉNYTARTAM

19 90. XII. 30.

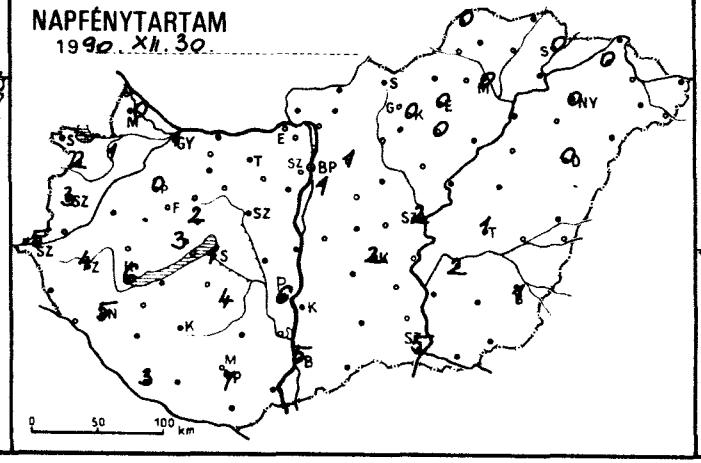

HÓVASTAGSÁG / cm /

19 90. XII. 31. 7 h

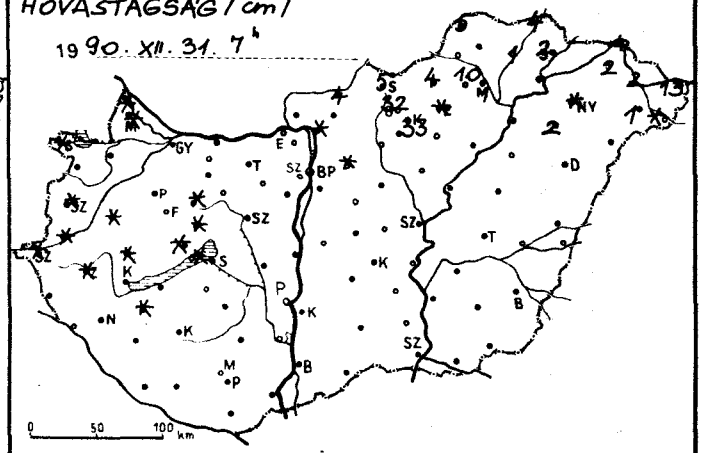

1990.XII.31 07 h-ig az utolsó 24 óra adatai						Előző nap napos órái
állomás	csapadék (mm)	Hó cm	max. hőmérséklet	min. hőmérséklet	rad. min.	
Győr	. =		8	1	-2	1
Kapuvár	. ∩		7	1	-1	1
Mosonmagyaróvár	ny ⸗ =	folt	3	1	-0	0
Rajka	ny ⸗ ≡	folt	2	1	-0	
Sopron	. =	folt	5	2	1	1
Sopronhorpács	. =		6	1	-0	2
Káld	. =	folt	3	2	0	
Körmend	.	folt	7	1	-1	
Szentgotthárd	. =	folt	11	1	-1	5
Szombathely	. =	folt	9	0	-1	3
Lenti	. =		11	1	-1	
Letenye	. ⌴		11	-1	-1	
Nagykanizsa	. ≡		11	0	-1	5
Zalaegerszeg	. =	folt	11	0	-1	4
Farkasgyepű	—		—	—	—	
Keszthely	. =		9	1	-0	6
Mencshely	. =	folt	7	2	-3	3
Pápa	. ∩		10	0	-1	0
Sümeg	. ≡	folt	11	0	-1	
Tihany	. ≡	folt	9	2	2	
Veszprém	. ∩	folt	7	1	-2	2
Zirc	. =	folt	3	1	-2	
Fonyód	—		—	—	—	
Homokszt. györgy	. ∩		12	2	2	3
Kaposvár	.		12	1	—	
Marcali	. ≡	folt	12	2	-1	
Siófok	. =		5	1	0	1
Somogyszob	—		—	—	—	
Tab	. ∩		9	2	-1	
Bábolna	—		—	—	—	
Esztergom	—		—	—	—	
Kisbér	.		6	0	-2	
Komárom	ny =		7	2	-2	
Tatabánya	—		—	—	—	
Alcsútdoboz	—		—	—	—	
Dunaújváros	.		8	0	-2	
Martonvásár	—		—	—	—	
Mór	. =		5	1	0	
Sárbogárd	. =		10	2	-2	
Székesfehérvár	. =		7	-1	-4	
Iregszemcse	. ∩		9	2	-1	4
Lengyel	—		—	—	—	
Paks	.		4	-2	-3	6
Szekszárd	—		—	—	—	
Árpádtető	. =		10	6	2	
Mohács	—		—	—	—	
Pécs	.		11	3	0	7
Siklós	. =		10	2	-1	
Szigetvár	. =		12	2	1	
Budaörs	. ⌴		6	-2	-4	
Bp. Lőrinc	. ∩		5	0	-3	1
Bp. Met. Int.	.		5	0	—	0
Bp. Szab. hegy	—		—	—	—	
Cegléd	ny ⸗ ≡		8	-2	-2	
Dobogókő	—		—	—	—	
Gödöllő	. ≡	folt	3	-1	-2	1
Királyrét	—		—	—	—	
Monor	. ≡		3	3	1	
Nagykáta	. ≡		2	2	0	
Szentendre	—		—	—	—	

1990.XII.31 07 h-ig az utolsó 24 óra adatai						Előző nap napos órái
állomás	csapadék (mm)	Hó cm	max. hőmérséklet	min. hőmérséklet	rad. min.	
Vác	ny ≡	folt	2	-1	-2	
Vámosmikola	—		—	—	—	—
Baja	ny =		9	2	-1	5
Bácsalmás	.		7	1	-2	
Izsák	.		9	1	-1	
Kalocsa	—		—	—	—	
Kecskemét	ny ⸗ ≡		8	-0	-4	2
Kiskunfélegyháza	. =		9	1	-1	
Kiskunhalas	—		—	—	—	
Kunszentmiklós	. =		6	0	-1	
Tiszakécske	—		—	—	—	
Balassagyarmat	3 =	4	0	-1	-2	
Romhány	—		—	—	—	
Salgótarján	. ≡	5	3	-1	-3	
Eger	2 =	folt	1	0	-0	0
Galyatető	4	32	6	1	1	
Gyöngyös	1		1	-1	-2	
Kékestető	2	33	3	1	1	0
Kompolt	5 ≡		1	0	-1	0
Lőrinci	—		—	—	—	
Poroszló	ny ≡		3	-0	-1	
Jászapáti	. =		4	-0	-2	
Jászberény	. =		3	-1	-1	
Karcag	—		—	—	—	
Szolnok	ny ≡		7	-0	-2	2
Tiszaroff	—		—	—	—	
Túrkeve	1		6	1	-0	1
Kistelek	—		—	—	—	
Makó	.		6	2	-0	
Szeged	. ⌴		7	0	-2	5
Szentes	ny		6	4	0	
Borsodnádasd	ny ≡	4	0	-1	-2	
Fügöd	3 =	1	1	0	-1	
Hidasnémeti	1 =	4	1	-1	-1	
Jósvafő	2 ≡	5	1	-1	-1	0
Lillafüred	1 ≡	10	1	-1	-2	
Miskolc	ny ≡	1	-0	-1	-1	0
Putnok	.		0	-2	-3	
Sárospatak	1 =	2	1	-0	-2	0
Szendrőlád	—		—	—	—	
Tokaj	—		—	—	—	
Kisvárda	ny =	2	2	1	0	0
Mátészalka	1 ⸗	1	3	1	0	
Nyíregyháza	ny =	folt	3	0	-0	0
Nyírlugos	—		—	—	—	
Pátyod	1	folt	3	1	-0	
Tiszabecs	. ≡	13	-1	-1	-1	
Vásárosnamény	ny ⸗ =	2	3	1	0	
Záhony	1 ⸗ =	4	3	1	0	
Berettyóújfalu	. =		5	1	-1	
Debrecen	1		4	-0	-3	0
Hajdúdorog	2 =		3	2	1	
Hortobágy	—		—	—	—	
Körösszakál	—		—	—	—	
Polgár	—		—	—	—	
Békéscsaba	ny ⌴		7	1	-2	1
Mezőhegyes	.		5	1	-1	—
Orosháza	ny		6	1	-0	
Szarvas	ny ≦		6	0	-2	2
Szeghalom	ny =		6	2	-0	

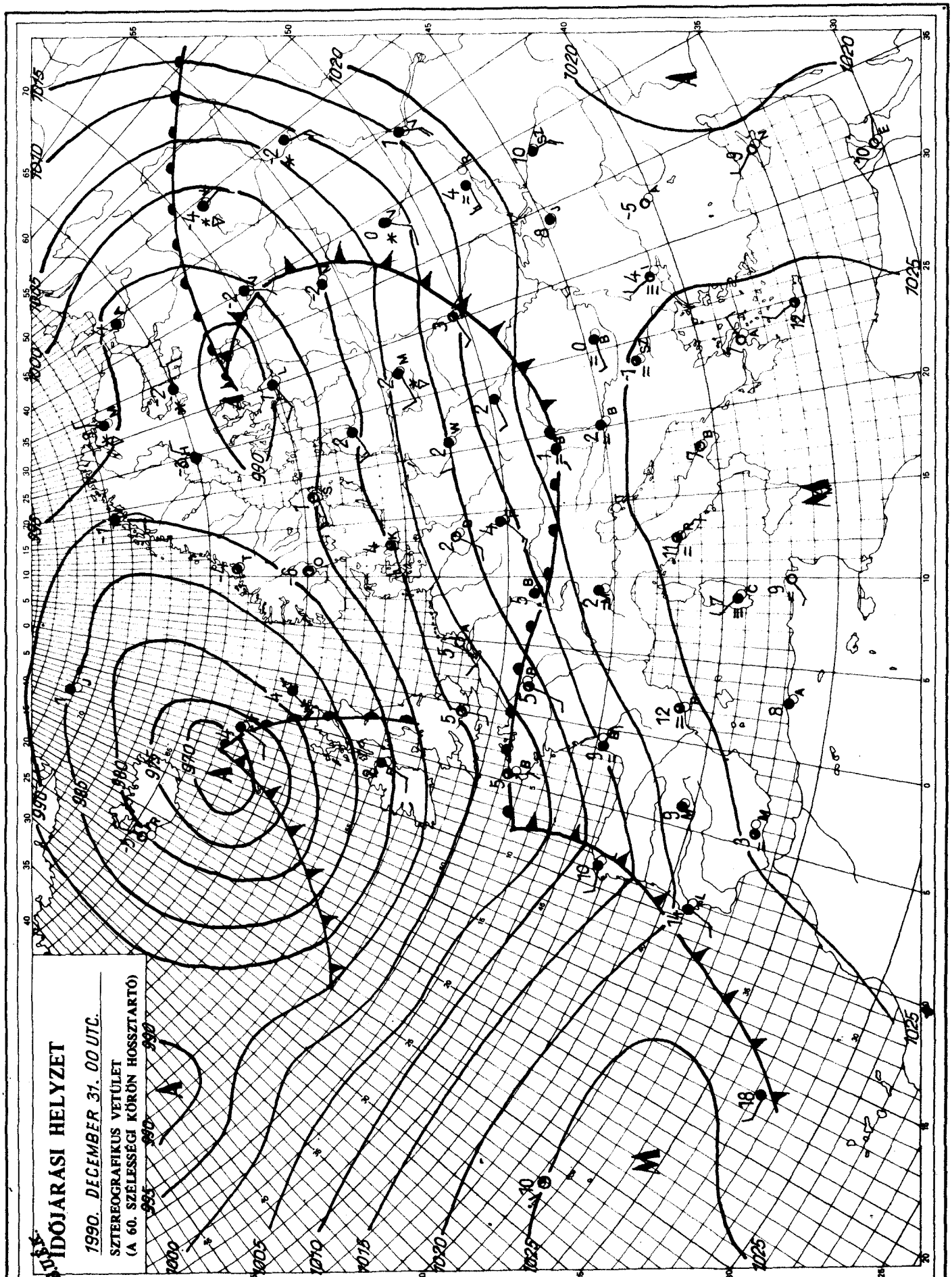

KIADJA: ORSZÁGOS METEOROLÓGIAI SZOLGÁLAT
Kiadásért felel: Barát József, az Országos Meteorológiai Szolgálat elnöke — Készült: az Országos Meteorológiai Szolgálat Nyomdájában, Budapest — Felelős vezető: Máthé Gyuláné — Munkaszám 90.626. — Szerkesztésért felel: Kapovits Albert, a Központi Előrejelző Intézet igazgatója

Készíti: a KEI Rövidtávú Előrejelző Osztálya — Szakmai felelős: Németh Lajos osztályvezető — Megjelenik naponként
Megrendelhető: 1024 Budapest, II., Kitaibel Pál utca 1. — Pénzügyi Osztály — Telefon: 353-500
Jelmagyarázat a havi mellékletben

1990.XII.1-07 h-ig az utolsó 24 óra adatai						Előző nap napos órái
állomás	csapadék (mm)		max. hőmérséklet	min. hőmérséklet	rad. min.	
Győr	ny		6	-1	-2	0
Kapuvár	.		6	-2	-2	0
Mosonmagyaróvár	ny	;	5	0	-2	0
Rajka	.		5	-2	-2	
Sopron	ny	✳ ⌴	4	-2	-5	0
Sopronhorpács	.	⛈ ⌴	5	-1	-3	1
Káld	.		5	-1	-3	
Körmend	.		6	-2	-4	
Szentgotthárd	.	✳ ≃	4	-3	-6	0
Szombathely	ny		6	-2	-3	0
Lenti	.		6	-2	-4	
Letenye	.		7	-2	-5	
Nagykanizsa	.	=	6	-1	-3	0
Zalaegerszeg	.	≡	6	-1	-2	0
Farkasgyepű	.		4	-2	-4	
Keszthely	.	⌓	6	0	-2	
Mencshely	ny	=	3	-1	-2	0
Pápa	1	⌓	5	-2	-2	0
Sümeg	.		6	-1	-3	
Tihany	.	⌴	5	3	3	
Veszprém	ny		4	-2	-2	0
Zirc	.		3	-2	-3	
Fonyód	—		—	—	—	
Homokszt. györgy	—		—	—	—	
Kaposvár	ny	✳	5	-1	-2	1
Marcali	.	⌓	6	0	-2	
Siófok	ny	✳	6	2	0	0
Somogyszob	.		3	-2	-3	
Tab	—		—	—	—	
Bábolna	.		6	-1	-3	
Esztergom	—		—	—	—	
Kisbér	.		6	-1	-4	
Komárom	.	⌴	4	0	-2	
Tatabánya	—		—	—	—	
Alcsútdoboz	.	⌓	6	0	0	0
Dunaújváros	1	✳	6	1	-2	
Martonvásár	.	⌴	2	0	0	
Mór	.	⌓	5	0	0	
Sárbogárd	.		5	3	-3	
Székesfehérvár	.		6	1	-1	
Iregszemcse	—		—	—	—	
Lengyel	—		—	—	—	
Paks	.	⌓	6	0	-1	0
Szekszárd	.		5	0	-3	
Árpádtető	ny	✳ =	3	-2	-3	
Mohács	ny	✳ =	6	1	0	
Pécs	.	⌓	5	0	0	2
Siklós	.	=	7	1	0	
Szigetvár	ny	✳ =	5	1	-2	
Budaörs	.		7	1	0	
Bp. Lőrinc	ny		6	1	0	2
Bp. Met. Int.	.		6	1	—	2
Bp. Szab. hegy	.		5	-1	-1	
Cegléd	.	=	6	1	1	
Dobogókő	—		—	—	—	
Gödöllő	1	=	6	0	-1	3
Királyrét	—		—	—	—	
Monor	—		—	—	—	
Nagykáta	1		7	1	1	
Szentendre	.		6	1	1	

1990.XII.1-07 h-ig az utolsó 24 óra adatai						Előző nap napos órái
állomás	csapadék (mm)		max. hőmérséklet	min. hőmérséklet	rad. min.	
Vác	.	=	7	1	0	
Vámosmikola	—		—	—	—	—
Baja	.	⛈ =	5	0	-1	0
Bácsalmás	.	=	7	0	-2	
Izsák	.		6	1	-1	
Kalocsa	.		6	1	0	0
Kecskemét	.	⌓	6	1	0	1
Kiskunfélegyháza	.		5	1	1	
Kiskunhalas	—		—	—	—	
Kunszentmiklós	ny	✳ =	5	2	0	
Tiszakécske	—		—	—	—	
Balassagyarmat	3	=	6	1	-1	
Romhány	2		6	0	-1	
Salgótarján	—		—	—	—	
Eger	ny	=	7	-1	-3	0
Galyatető	5	✳ ∨	0	-6	-7	
Gyöngyös	1		5	1	-1	
Kékestető	2	✳ ∨	-1	-6	-7	0
Kompolt	.	⌴	4	-1	-2	1
Lőrinci	—		—	—	—	
Poroszló	.		5	1	0	
Jászapáti	ny		5	2	1	
Jászberény	1	=	6	1	0	
Karcag	—		—	—	—	
Szolnok	.	⌓	6	1	0	1
Tiszaroff	—		—	—	—	
Túrkeve	.		5	2	2	2
Kistelek	—		—	—	—	
Makó	ny		6	3	2	
Szeged	.	⌴	5	1	1	0
Szentes	.		6	4	2	
Borsodnádasd	1	✳ ⌴	3	-2	-5	
Füged	.		5	1	0	
Hidasnémeti	.	=	5	0	0	
Jósvafő	2	≡	3	0	-2	0
Lillafüred	2	✳ ⌴	3	-1	-2	
Miskolc	1	=	0	0		
Putnok	—		—	—	—	
Sárospatak	.		5	2	1	
Szendrőlád	—		—	—	—	
Tokaj	.		6	2	1	
Kisvárda	ny	=	7	1	1	0
Mátészalka	ny		4	2	1	
Nyíregyháza	ny	⌓	5	1	-1	0
Nyírlugos	—		—	—	—	
Pátyod	ny		4	1	0	
Tiszabecs	.	=	8	2	1	
Vásárosnamény	ny	⌓	5	2	1	
Záhony	1		7	1	0	
Berettyóújfalu	.	=	5	2	2	
Debrecen	ny	✳ ≡	4	1	0	0
Hajdúdorog	—		—	—	—	
Hortobágy	—		—	—	—	
Körösszakál	.		6	2	2	
Polgár	—		—	—	—	
Békéscsaba	ny	✳ =	6	2	2	3
Mezőhegyes	.		6	4	2	—
Orosháza	.	⌓	6	3	2	
Szarvas	.	⌴	5	2	2	1
Szeghalom	.	=	7	3	0	

KIADJA: ORSZÁGOS METEOROLÓGIAI SZOLGÁLAT
Kiadásért felel: Bartók József, az Országos Meteorológiai Szolgálat elnöke – Készült: az Országos Meteorológiai Szolgálat Nyomdájában, Budapest – Felelős vezető: Máthé Gyuláné – Munkaszám: 99.918 Szerkesztéséért felel: Kapovits Albert, a Központi Előrejelző Intézet igazgatója
Készíti: a KEI Rövidtávú Előrejelző Osztálya – Szakmai felelős: Németh Lajos osztályvezető – Megjelenik naponként
Megrendelhető: 1024 Budapest, II., Kitaibel Pál utca 1. – Pénzügyi Osztály – Telefon: 353-500
Jelmagyarázat a havi mellékletben